

KOTA SABANG

Sabang Municipality

DALAM ANGKA

In Figures

2020

<https://sabangkota.bps.go.id>



KOTA SABANG
Sabang Municipality
DALAM ANGKA
In Figures
2020

<https://sabangkota.bps.go.id>



KOTA SABANG
Sabang Municipality in Figures
2020

ISSN: 2302-4089

No. Publikasi/*Publication Number*: .1172

Katalog /*Catalog*: 1102002.1172

Ukuran Buku/*Book Size*: 14,8 cm x 21 cm

Jumlah Halaman/*Number of Pages* : xxviii + 232 hal/*pages*

Naskah/*Manuscript*:

Badan Pusat Statistik Kota Sabang

BPS-Statistics of Sabang Municipality

Penyunting/*Editor*:

Badan Pusat Statistik Kota Sabang

BPS-Statistics of Sabang Municipality

Gambar Kover/*Cover Design*:

Seksi Integrasi Pengolahan dan Diseminasi Statistik

Section of Integration Processing and Statistics Dissemination

Ilustrasi Kover/*Cover Illustration*:

Teluk Sabang, dermaga depan kantor syahbandar Kota Sabang

Diterbitkan oleh/*Published by*:

©BPS Kota Sabang /*BPS-Statistics of Sabang Municipality*

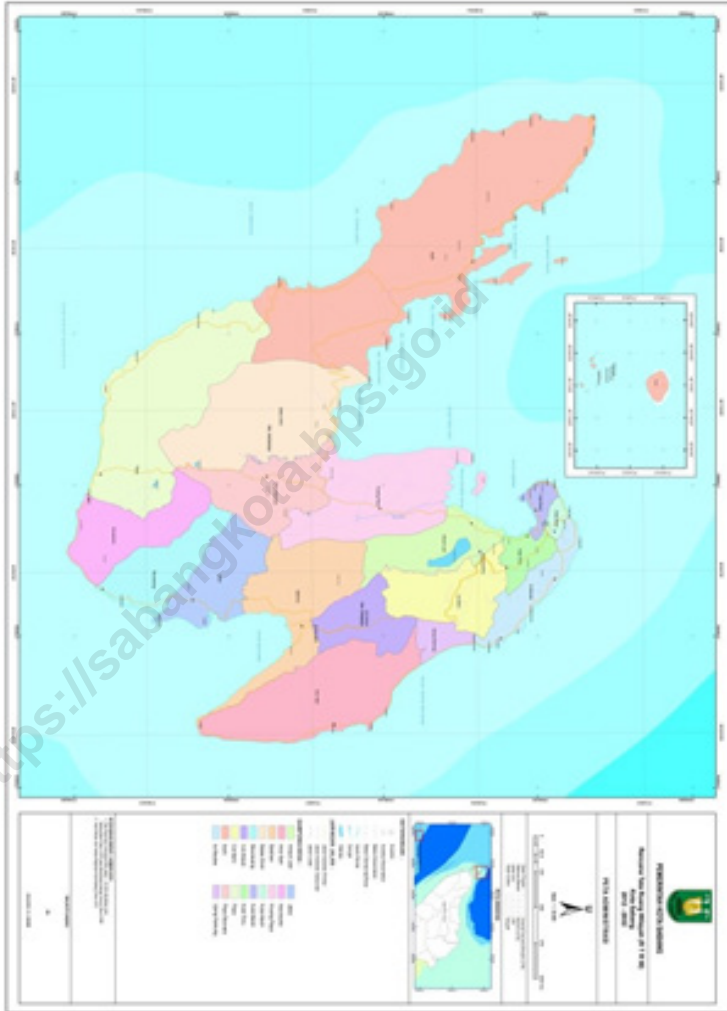
Dicetak oleh/*Printed by*:

Badan Pusat Statistik Kota Sabang

Dilarang mengumumkan, mendistribusikan, mengomunikasikan, dan/atau menggandakan sebagian atau seluruh isi buku ini untuk tujuan komersil tanpa izin tertulis dari Badan Pusat Statistik.

Prohibited to announce, distribute, communicate, and/or copy part or all of this book for commercial purpose without permission from BPS-Statistics Indonesia.

PETA WILAYAH KOTA SABANG
MAP OF SABANG MUNICIPALITY



<https://sabangkota.bps.go.id>

KEPALA BPS KOTA SABANG
CHIEF STATISTICIAN OF SABANG MUNICIPALITY



DRS T DJOHANSJAH

<https://sabangkota.bps.go.id>



KATA PENGANTAR

Dengan memanjatkan puji dan syukur Kehadhirat Tuhan Yang Maha Kuasa, yang telah memberikan taufiq, hidayah, kekuatan dan kemampuan kepada kami sebagai tim penyusun publikasi “Kota Sabang Dalam Angka Tahun 2020” sehingga kami telah dapat menyelesaikan publikasi ini dengan sebaik-baiknya.

Publikasi “Kota Sabang Dalam Angka Tahun 2020” merupakan penerbitan yang kedua puluh satu kalinya. Publikasi ini menyajikan data sekunder yang berasal dari berbagai Dinas/Instansi/Lembaga dalam lingkungan Pemerintah Daerah Kota Sabang maupun non Pemerintah dan data-data hasil Survey ataupun Sensus yang dilakukan oleh Badan Pusat Statistik Kota Sabang.

Keberhasilan kami dalam penyusunan publikasi ini tidak terlepas dari bantuan Dinas / Instansi / Badan / Lembaga dan Organisasi lainnya, yang telah ikut serta dalam memberikan bantuan data yang diperlukan, oleh karena itu pada kesempatan ini kami mengucapkan terima kasih yang sebesar-besarnya, semoga jalinan kerjasama yang baik ini kiranya dapat terus berlanjut pada tahun-tahun mendatang.

Semoga publikasi ini dapat memenuhi kebutuhan para konsumen data.

Sabang, Februari 2020
Kepala Badan Pusat Statistik
Kota Sabang

Drs T DJohansjah



PREFACE

Thanks to God the almighty who given us opportunity, way and strength forus as the arranger of “Sabang Municipality In Figures 2020”.

The publication of “Sabang Municipality In Figures 2020” is the twenty first edition of publication. This edition serves secondary data from formal and non formal office and institution in Sabang Municipality and also serves result data survey or census done by BPS Sabang Municipality.

This success is also supported by unlimited give by other offices/institutions. Through this moment we would like to thank you a lot, hopefully this good cooperation can be continued in the future.

Hope this publication can fulfill the data consumers need.

*Sabang, February 2020
Chief Statistician of
Sabang Municipality*

Drs T Djohansjah

DAFTAR ISI / CONTENTS

	Halaman <i>Page</i>
Kata Pengantar/ <i>Preface</i>	vii
Daftar Isi/ <i>Contents</i>	ix
Daftar Tabel/ <i>List of Tables</i>	xi
Daftar Gambar/ <i>List of Figures</i>	xxiii
Daftar Singkatan/ <i>List of Abbreviations</i>	xxvii
1. Geografi dan Iklim/ <i>Geography and Climate</i>	1
2. Pemerintahan/ <i>Government</i>	11
3. Penduduk dan Ketenagakerjaan/ <i>Population and Employment</i>	27
4. Sosial dan Kesejahteraan Rakyat/ <i>Social and Welfare</i>	43
5. Pertanian, Kehutanan, Peternakan, dan Perikanan/ <i>Agriculture, Forestry, Livestock, and Fishery</i>	103
6. Industri, Pertambangan, dan Energi/ <i>Industry, Mining, and Energy</i>	137
7. Pariwisata/ <i>Tourism</i>	147
8. Transportasi dan Komunikasi/ <i>Transportation and Communication</i>	159
9. Perbankan, Koperasi, dan Harga-harga/ <i>Banking, Cooperative, dan Prices</i> 175	
10. Pengeluaran Penduduk/ <i>Population Expenditure</i>	183
11. Perdagangan/ <i>Trade</i>	191
12. Sistem Neraca Regional/ <i>System of Regional Accounts</i>	199
13. Perbandingan Antar Kabupaten/Kota/ <i>Regency/Municipal Comparison</i>	219

<https://sabangkota.bps.go.id>

DAFTAR TABEL/LIST OF TABLES

HALAMAN	XI
PAGE XI	
1. GEOGRAFI DAN IKLIM/GEOGRAPHY AND CLIMATE	1
1.1 KEADAAN GEOGRAFI	5
GEOGRAPHY CONDITION	5
1.1.1 Luas Daerah dan Jumlah Pulau Menurut Kecamatan di Kota Sabang, 2019	5
<i>Total Area and Number of Islands by Subdistrict in Sabang Municipality, 2019</i>	5
1.1.2 Tinggi Wilayah dan Jarak ke Ibukota Kabupaten/Kota Menurut Kecamatan di Kota Sabang, 2019	7
<i>Altitude and Distance to the Capital of Municipality by Subdistrict in Sabang Municipality, 2019</i>	7
1.2 KEADAAN IKLIM	8
CLIMATE CONDITION	8
1.2.1 Pengamatan Unsur Iklim Menurut Bulan di Stasiun Meteorologi Kelas III Cot Ba'u Maimun Saleh Kota Sabang, 2019	8
<i>Observation of Climate Elements By Months at Meteorology 3rd Class of Cot Ba'u Maimun Saleh Sabang Municipality Station, 2019</i>	8
2. PEMERINTAHAN/GOVERNMENT	11
2.1 WILAYAH ADMINISTRATIF	14
ADMINISTRATIVE AREA	14
2.1.1 Jumlah Desa ¹ /Kelurahan Menurut Kecamatan di Kota Sabang, 2015–2019	14
<i>Number of Villages¹/Kelurahan by Subdistrict in Sabang Municipality,</i>	

	2015–2019	14
2.2	DEWAN PERWAKILAN RAKYAT DAERAH	15
	REGIONAL HOUSE OF REPRESENTATIVE	15
2.2.1	Jumlah Anggota Dewan Perwakilan Rakyat Daerah Menurut Partai Politik dan Jenis Kelamin di Kota Sabang, 2019.....	15
	<i>Number of Regional House of Representatives's Members by Political Parties and Sex Sabang Municipality 2019</i>	<i>15</i>
2.3	SUMBER DAYA MANUSIA.....	16
	HUMAN RESOURCES	16
2.3.1	Jumlah Pegawai Negeri Sipil Menurut Jabatan dan Jenis Kelamin di Kota Sabang, Desember 2018 dan Desember 2019.....	16
	<i>Number of Civil Servants by Occupation and Sex in Sabang Municipality, December 2018 dan December 2019</i>	<i>16</i>
2.3.2	Jumlah Pegawai Negeri Sipil Menurut Tingkat Pendidikan dan Jenis Kelamin di Kota Sabang, Desember 2018 dan Desember 2019	18
	<i>Number of Civil Servants by Educational Level and Sex Sabang Municipality, December 2018 and December 2019</i>	<i>18</i>
2.3.3	Jumlah Pegawai Negeri Sipil Menurut Tingkat Kepangkatan dan Jenis Kelamin di Kota Sabang, Desember 2018 dan Desember 2019	20
	<i>Number of Civil Servants by Hierarchy and Sex in Municipality, December 2018 and December 2019</i>	<i>20</i>
2.4	KEUANGAN PEMERINTAH	22
	GOVERNMENT FINANCE	22
2.4.1	Realisasi Pendapatan Pemerintah Kota Sabang Menurut Jenis Pendapatan (ribu rupiah), 2016–2019	22
	<i>Actual Sabang Municipal Government Revenues by Kind of Revenues (thousand rupiahs), 2016–2019</i>	<i>22</i>
2.4.2	Realisasi Belanja Pemerintah Kota Sabang Menurut Jenis Belanja (ribu rupiah), 2016–2019	24
	<i>Actual Sabang Municipal Government Expenditures by Kind of Expenditures (thousand rupiahs), 2016–2019</i>	<i>24</i>

3.	PENDUDUK DAN KETENAGAKERJAAN/POPULATION AND EMPLOYMENT	27
3.1	PENDUDUK.....	35
	POPULATION	35
3.1.1	Penduduk, Laju Pertumbuhan Penduduk per Tahun, Distribusi Persentase Penduduk, Kepadatan Penduduk, Rasio Jenis Kelamin Penduduk Menurut Kecamatan di Kota Sabang, 2019	35
	<i>Population, Annual Population Growth Rate, Percentage Distribution of Population, Population Density, and Population Sex Ratio by Subdistrict in Sabang Municipality, 2019</i>	<i>35</i>
3.2	KETENAGAKERJAAN	38
	EMPLOYMENT	38
3.2.1	Jumlah Penduduk Berumur 15 Tahun Keatas Menurut Jenis Kegiatan Selama Seminggu yang Lalu dan Jenis Kelamin di Kota Sabang, 2019	38
	<i>Population Aged 15 Years and Over by Type of Activity During The Previous Week and Sex in Sabang Municipality, 2019</i>	<i>38</i>
3.2.2	Penduduk Berumur 15 Tahun ke Atas Menurut Pendidikan Tertinggi yang Ditamatkan dan Jenis Kegiatan Selama Seminggu yang Lalu di Kota Sabang, 2019	39
	<i>Population 15 Years of Age and Over by Educational Attainment and Type of Activity During the Previous Week in Sabang Municipality, 2019.....</i>	<i>39</i>
3.2.3	Penduduk Berumur 15 Tahun Ke Atas yang Bekerja Selama Seminggu yang Lalu Menurut Status Pekerjaan Utama dan Jenis Kelamin di Kota Sabang, 2019	41
	<i>Population 15 Years of Age and Over who Worked During The Previous Week by Main Employment Status and Sex in Sabang Municipality Regency/ Municipality, 2019.....</i>	<i>41</i>
4.	SOSIAL DAN KESEJAHTERAAN RAKYAT/SOCIAL AND WELFARE	43
4.1	PENDIDIKAN	59
	EDUCATION	59
4.1.1	Jumlah Sekolah, Guru, dan Murid Taman Kanak-Kanak (TK) di Bawah Kementerian Pendidikan dan Kebudayaan Menurut Kecamatan di Kota Sabang, 2018/2019 dan 2019/2020	59
	<i>Number of Schools, Teachers, and Pupils in Kindergarten Under The Ministry of Education and Culture by Subdistrict in Sabang Municipality, 2018/2019</i>	

	dan 2019/2020.....	59
4.1.2	Jumlah Sekolah, Guru, dan Murid Raudatul Athfal (RA) di Bawah Kementerian Agama Menurut Kecamatan di Kota Sabang, 2018/2019 dan 2019/2020..... <i>Number of Schools, Teachers, and Pupils in Raudatul Athfal (RA) Under The Ministry of Religious Affairs by Subdistrict in Sabang Municipality, 2018/2019 dan 2019/2020.....</i>	62 62
4.1.3	Jumlah Sekolah, Guru, dan Murid Sekolah Dasar (SD) di Bawah Kementerian Pendidikan dan Kebudayaan Menurut Kecamatan di Kota Sabang, 2018/2019 dan 2019/2020 <i>Number of Schools, Teachers, and Pupils in Primary Schools Under The Ministry of Education and Culture by Subdistrict in Sabang Municipality, 2018/2019 dan 2019/2020.....</i>	63 63
4.1.4	Jumlah Sekolah, Guru, dan Murid Madrasah Ibtidaiyah (MI) di Bawah Kementerian Agama Menurut Kecamatan Menurut Kecamatan di Kota Sabang, 2018/2019 dan 2019/2020 <i>Number of Schools, Teachers, and Pupils in Madrasah Ibtidaiyah (MI) Under The Ministry of Religious Affairs by Subdistrict in Sabang Municipality, 2018/2019 dan 2019/2020.....</i>	66 66
4.1.5	Jumlah Sekolah, Guru, dan Murid Sekolah Menengah Pertama (SMP) di Bawah Kementerian Pendidikan dan Kebudayaan Menurut Kecamatan di Kota Sabang, 2018/2019 dan 2019/2020..... <i>Number of Schools, Teachers, and Pupils in Junior High Schools Under The Ministry of Education and Culture by Subdistrict in Sabang Municipality, 2018/2019 dan 2019/2020.....</i>	67 67
4.1.6	Jumlah Sekolah, Guru, dan Murid Madrasah Tsanawiyah (MTs) di Bawah Kementerian Agama Menurut Kecamatan di Kota Sabang, 2018/2019 dan 2019/2020..... <i>Number of Schools, Teachers, and Pupils in Madrasah Tsanawiyah (MTs) Under The Ministry of Religious Affairs by Subdistrict in Sabang Municipality, 2018/2019 dan 2019/2020.....</i>	70 70
4.1.7	Jumlah Sekolah, Guru, dan Murid Sekolah Menengah Atas (SMA) di Bawah Kementerian Pendidikan dan Kebudayaan Menurut Kecamatan di Kota Sabang, 2018/2019 dan 2019/2020.....	71

	<i>Number of Schools, Teachers, and Pupils in Senior High Schools Under The Ministry of Education and Culture by Subdistrict in Sabang Municipality, 2018/2019 dan 2019/2020.....</i>	71
4.1.8	Jumlah Sekolah, Guru, dan Murid Sekolah Menengah Kejuruan (SMK) di Bawah Kementerian Pendidikan dan Kebudayaan Menurut Kecamatan di Kota Sabang, 2018/2019 dan 2019/2020..... <i>Number of Schools, Teachers, and Pupils in Vocational High Schools Under The Ministry of Education and Culture by Subdistrict in Sabang Municipality, 2018/2019 dan 2019/2020.....</i>	74
4.1.9	Jumlah Sekolah, Guru, dan Murid Madrasah Aliyah (MA) di Bawah Kementerian Agama Menurut Kecamatan di Kota Sabang, 2018/2019 dan 2019/2020..... <i>Number of Schools, Teachers, and Pupils in Madrasah Aliyah (MA) Under the Ministry of Religious Affairs by Subdistrict in Sabang Municipality, 2018/2019 dan 2019/2020.....</i>	75
4.1.10	Jumlah Desa ¹ /Gampong yang Memiliki Fasilitas Sekolah Menurut Kecamatan dan Tingkat Pendidikan di Kota Sabang, 2014– 2019..... <i>Number of Villages¹/Gampong Having Educational Facilities by Subdistrict and Educational Level in Sabang Municipality, 2014– 2019.....</i>	78
4.1.11	Angka Partisipasi Murni (APM) dan Angka Partisipasi Kasar (APK) Menurut Jenjang Pendidikan di Kota Sabang, 2018 dan 2019..... <i>Net Participation Rates and Gross Participation Rates by Educational Level in Sabang Municipality, 2018 and 2019.....</i>	83
4.1.12	Persentase Penduduk Berumur 15 Tahun ke Atas yang Melek Huruf Menurut Kelompok Umur di Kota Sabang, 2018 dan 2019..... <i>Percentage of Literate People Aged 15 Years and Over by Age Group in Sabang Municipality, 2018 and 2019.....</i>	84
4.2	KESEHATAN	85
	HEALTH.....	85
4.2.1	Jumlah Desa ¹ /Kelurahan Yang Memiliki Sarana Kesehatan Menurut Kecamatan di Kota Sabang, 2014–2019..... <i>Number of Villages¹/Kelurahan Having Health Facilities by Subdistrict in Sabang Municipality, 2014–2019.....</i>	85

	Halaman Page
4.2.2	Jumlah Tenaga Kesehatan Menurut Kecamatan, 2019..... 91 <i>Number of Medical Personnel by Subdistrict, 2019</i> 91
4.2.3	Persentase Penduduk yang Mempunyai Keluhan Kesehatan Selama Sebulan Terakhir Menurut Kecamatan, 2014–2019 92 <i>Percentage of People Who Had Health Complaint During a Month Prior to The Survey by Subdistrict, 2014–2019</i> 92
4.2.4	Jumlah Rumah Sakit Umum, Rumah Sakit Khusus, Rumah Sakit/Rumah Bersalin, Puskesmas, Klinik/Balai Kesehatan, Posyandu, dan Polindes Menurut Kecamatan, 2018 dan 201993 <i>Number of General Hospital, Special Hospital, Maternity Hospital and Public Health Center, Medical Clinic, Integrated Service Post, Village maternity Cottage by Subdistrict, 2018 and 2019</i> 93
4.3	AGAMA DAN SOSIAL LAINNYA 96 RELIGION AND OTHER SOCIAL AFFAIRS 96
4.3.1	Jumlah Penduduk Menurut Kecamatan dan Agama yang Dianut di Kota Sabang, 2019.....96 <i>Population by Subdistrict and Religion in Sabang Municipality, 2019 ..</i> 96
4.3.2	Jumlah Tempat Peribadatan Menurut Kecamatan di Kota Sabang, 2019 ¹⁹⁹⁷ <i>Number of Places of Worship by Subdistrict in Sabang Municipality, 2019</i> 97
4.3.3	Jumlah Desa ¹ /Gampong yang Mengalami Bencana Alam ² Menurut Kecamatan di Kota Sabang, 2011–201898 <i>Number of Villages¹/Gampong that Had Natural Disaster² by Subdistrict in Sabang Municipality, 2011–2018</i> 98
4.4	KEMISKINAN 101 POVERTY..... 101
4.4.1	Garis Kemiskinan, Jumlah, dan Persentase Penduduk Miskin di Kota Sabang, 2012–2019..... 101 <i>Poverty Line, Number, and Percentage of Poor People in Sabang Municipality, 2012–2019</i> 101
4.4.2	Indeks Kedalaman Kemiskinan dan Indeks Keparahan Kemiskinan di Kota Sabang, 2012–2019..... 102 <i>Poverty Gap Index and Poverty Severity Index in Sabang Municipality,</i>

	2012–2019	102
5.	PERTANIAN, KEHUTANAN, PETERNAKAN, DAN PERIKANAN/ AGRICULTURE, FORESTRY, LIVESTOCK, AND FISHERY	103
5.1	HORTIKULTURA	117
	HORTICULTURE.....	117
5.1.1	Luas Panen Tanaman Sayuran Menurut Kecamatan dan Jenis Tanaman di Kota Sabang (ha), 2018 dan 2019	117
	<i>Harvested Area of Vegetables by Subdistrict and Kind of Plant in Sabang Municipality (ha), 2018 and 2019</i>	<i>117</i>
5.1.2	Produksi Tanaman Sayuran Menurut Kecamatan dan Jenis Tanaman di Kota Sabang (ton), 2018 dan 2019	120
	<i>Production of Vegetables by Subdistrict and Kind of Plant in Sabang Municipality (ton), 2018 dan 2019.....</i>	<i>120</i>
5.1.3	Luas Panen Tanaman Sayuran dan Buah-buahan Semusim Menurut Jenis Tanaman di Kota Sabang (ha), 2016–2019	123
	<i>Harvested Area of Seasonal Vegetables and Fruits by Kind of Plant in Sabang Municipality (ha), 2016–2019</i>	<i>123</i>
5.1.4	Produksi Tanaman Sayuran dan Buah-buahan Semusim Menurut Jenis Tanaman di Kota Sabang (ton), 2016–2019.....	124
	<i>Production of Seasonal Vegetables and Fruits by Kind of Plant in Sabang Municipality (ha), 2016–2019</i>	<i>124</i>
5.1.13	Produksi Buah-buahan Menurut Kecamatan dan Jenis Tanaman di Kota Sabang (ton), 2018 and 2019.....	125
	<i>Production of Fruits by Subdistrict and Kind of Plant in Sabang Municipality (ton), 2018 and 2019</i>	<i>125</i>
5.1.14	Produksi Buah–Buahan dan Sayuran Tahunan Menurut Jenis Tanaman (ton) di Kota Sabang, 2016–2019.....	128
	<i>Production of Annual Fruits and Vegetables by Kind of Plant in Sabang Municipality (ton), 2016–2019.....</i>	<i>128</i>
5.2	PERKEBUNAN.....	129
	ESTATE CROPS	129
5.2.1	Luas Areal Tanaman Perkebunan Menurut Kecamatan dan Jenis Tanaman di Kota Sabang (ha), 2018 dan 2019	129
	<i>Planted Area of Estate Crops by Subdistrict and Type of Crops in Sabang Municipality (ha), 2018 dan 2019</i>	<i>129</i>

5.2.2	Produksi Perkebunan Menurut Kecamatan dan Jenis Tanaman di Kota Sabang (ton), 2018 dan 2019.....	133
	<i>Production of Estate by Subdistrict and Type of Crops in Sabang Municipality (ton), 2018 and 2019</i>	<i>133</i>
6.	INDUSTRI, PERTAMBANGAN, DAN ENERGI/INDUSTRY, MINING, AND ENERGY	137
6.1	Daya Terpasang, Produksi, dan Distribusi Listrik PT. PLN (Persero) pada Cabang/Ranting PLN Menurut Kecamatan di Kota Sabang, 2019.....	143
	<i>Installed Electricity Power, Production, and Distribution of PT. PLN (Persero) at PLN Branch by Subdistrict in Sabang Municipality, 2019.....</i>	<i>143</i>
6.2	Jumlah Pelanggan Listrik Menurut Kecamatan di Kota Sabang, 2015–2019	144
	<i>Number of Electricity Customers by Subdistrict in Municipality Municipality, 2015–2019</i>	<i>144</i>
6.3	Jumlah Pelanggan dan Air yang Disalurkan Menurut Kecamatan di Kota Sabang, 2019	145
	<i>Number of Customers and Distributed Water by Subdistrict in Sabang Municipality, 2019.....</i>	<i>145</i>
7.	PARIWISATA/TOURISM	147
7.1	Jumlah Rumah Makan/Restoran Menurut Kecamatan di Kota Sabang, 2016–2019	153
	<i>Number of Restaurants by Subdistrict in Sabang Municipality, 2016–2019</i>	<i>153</i>
7.2	Jumlah Hotel dan Akomodasi Lainnya Menurut Klasifikasi di Kota Sabang, 2016–2019.....	154
	<i>Number of Hotel and Other Accomodations by Classification in Sabang Municipality, 2016 - 2019</i>	<i>154</i>
7.3	Lokasi Objek Wisata di Kota Sabang, 2019.....	155
	<i>Location of Tourist Attraction In Sabang Municipality, 2019.....</i>	<i>155</i>
8.	TRANSPORTASI DAN KOMUNIKASI/TRANSPORTATION AND COMMUNICATION	159
8.1	TRANSPORTASI.....	169
	TRANSPORTATION	169
8.1.1	Panjang Jalan Menurut Tingkat Kewenangan Pemerintahan di Kota Sabang (km), 2017–2019	169

	<i>Length of Roads by Level of Government Authority in Sabang Municipality (km), 2017–2019.....</i>	169
8.1.2	Panjang Jalan Menurut Jenis Permukaan Jalan di Kota Sabang (km), 2017–2019..... <i>Length of Roads by Type of Road Surface in Sabang Municipality (km), 2017–2019.....</i>	170 170
8.1.3	Panjang Jalan Menurut Kondisi Jalan di Kota Sabang (km), 2017–2019..... <i>Length of Roads by Condition of Roads in Sabang Municipality (km), 2017–2019.....</i>	171 171
8.1.4	Jumlah Kendaraan Bermotor Menurut Kecamatan dan Jenis Kendaraan di Kota Sabang, 2019..... <i>Number of Motor Vehicles by Subdistrict and Type of Vehicle in Sabang Municipality, 2019.....</i>	172 172
8.2	KOMUNIKASI.....	173
	COMMUNICATION.....	173
8.2.1	Jumlah Kantor Pos Pembantu Menurut Kecamatan di Kota Sabang, 2016–2019..... <i>Number of Post Offices Subsidiaries by Subdistrict in Sabang Municipality, 2016–2019.....</i>	173 173
9.	PERBANKAN, KOPERASI, DAN HARGA-HARGA/BANKING, COOPERATIVE, AND PRICES	175
9.1	Jumlah Koperasi Aktif Menurut Kecamatan di Kota Sabang, 2016–2019..... <i>Number of Active Cooperative by Subdistrict in Sabang Municipality, 2016–2019.....</i>	179 179
9.2	Jumlah Koperasi Menurut Jenis Koperasi dan Kecamatan di Kota Sabang, 2019..... <i>Number of Cooperative by Kind of Cooperative and Subdistrict in Sabang Municipality, 2019.....</i>	180 180
9.3	Jumlah Simpanan Menurut Jenis Koperasi KUD atau non KUD dan Kecamatan di Kota Sabang, 2019..... <i>Number of Saving by Kind of Cooperative KUD or non KUD and Subdistrict in Sabang Municipality, 2019.....</i>	181 181
10.	PENGELUARAN PENDUDUK/POPULATION EXPENDITURE .	183

10.1	Rata-rata Pengeluaran per Kapita Sebulan Menurut Kelompok Komoditas (rupiah) di Kota Sabang, 2018 dan 2019	187
	<i>Monthly Average Expenditure per Capita by Commodity Group (rupiahs) in Sabang Municipality, 2018 and 2019.....</i>	<i>187</i>
10.2	Persentase Pengeluaran per Kapita Sebulan Menurut Kelompok Komoditas di Kota Sabang, 2018 dan 2019.....	188
	<i>Percentage of Monthly Expenditure per Capita by Commodity Group in Sabang Municipality, 2018 and 2019.....</i>	<i>188</i>
10.3	Persentase Penduduk Menurut Golongan Pengeluaran Per Kapita Sebulan di Kota Sabang, 2018 dan 2019.....	189
	<i>Percentage of Population by Per Capita Spending Group a Month in Sabang Municipality, 2018 and 2019.....</i>	<i>189</i>
11.	PERDAGANGAN/TRADE	191
11.1	Jumlah Sarana Perdagangan Menurut Jenisnya di Kota Sabang, 2016–2019	195
	<i>Number of Trading Facilities by Type of Facility in Sabang Municipality, 2016–2019</i>	<i>195</i>
11.2	Jumlah Pedagang Menurut Kecamatan di Kota Sabang, 2019 ...	196
	<i>Number of Merchants by Subdistrict in Sabang Municipality, 2019.....</i>	<i>196</i>
11.3	Jumlah Perusahaan Menurut Bentuk Badan Hukum di Kota Sabang, 2017-2019.....	197
	<i>Number of Establishments by Type of Business Entity in Sabang Municipality, 2017- 2019.....</i>	<i>197</i>
12.	SISTEM NERACA REGIONAL/SYSTEM OF REGIONAL ACCOUNTS	199
12.1.	Produk Domestik Regional Bruto Atas Dasar Harga Berlaku Menurut Lapangan Usaha di Kota Sabang (miliar rupiah), 2015–2019.....	209
	<i>Gross Regional Domestic Product at Current Market Prices by Industry in Sabang Municipality (billion rupiahs), 2015–2019.....</i>	<i>209</i>
12.2	Produk Domestik Regional Bruto Atas Dasar Harga Konstan 2010 Menurut Lapangan Usaha di Kota Sabang (miliar rupiah), 2015–2019	211
	<i>Gross Regional Domestic Product at 2010 Constant Market Prices by Industry Sabang Municipality (billion rupiahs), 2015–2019.....</i>	<i>211</i>
12.3	Distribusi Persentase Produk Domestik Regional Bruto Atas Dasar Harga Berlaku Menurut Lapangan Usaha di Kota Sabang, 2015–2019 .	213
	<i>Percentage Distribution of Gross Regional Domestic Product at Current</i>	

	<i>Market Prices by Industry in Sabang Municipality, 2015–2019</i>	213
12.4	Laju Pertumbuhan Produk Domestik Regional Bruto Atas Dasar Harga Konstan 2010 Menurut Lapangan Usaha di Kota Sabang (persen), 2016–2019.....	215
	<i>Growth Rate of Gross Regional Domestic Product at 2010 Constant Market Prices by Industry in Sabang Municipality (percent), 2016–2019</i>	215
12.5	Produk Domestik Regional Bruto Atas Dasar Harga Berlaku Menurut Jenis Pengeluaran di kota Sabang (miliar rupiah), 2015–2019	217
	<i>Gross Regional Domestic Product at Current Market Prices by Type of Expenditure in Sabang Municipality (billion rupiahs), 2015–2019</i>	217
12.6	Produk Domestik Regional Bruto Atas Dasar Harga Konstan 2010 Menurut Jenis Pengeluaran di Kota Sabang (miliar rupiah), 2015–2019	218
	<i>Gross Regional Domestic Product at 2010 Constant Market Prices by Type of Expenditure in Sabang Municipality (billion rupiahs), 2015–2019</i>	218
13.	PERBANDINGAN ANTAR KABUPATEN/KOTA/ REGENCY/MUNICIPAL COMPARISON	219
13.1	Jumlah Penduduk Menurut Kabupaten/Kota di Provinsi Aceh (ribu), 2015–2019.....	223
	<i>Population by Regency/Municipality in Aceh Province (thousand), 2015–2019</i>	223
13.2	Laju Pertumbuhan Produk Domestik Regional Bruto Atas Dasar Harga Konstan 2010 Menurut Kabupaten/Kota di Provinsi Aceh (persen), 2015–2019.....	224
	<i>Rate of Growth of Gross Regional Domestic Products at Constant 2010 Prices by Regency/Municipality in Aceh Province (percent), 2015–2019</i>	224
13.3	Jumlah Penduduk Miskin Menurut Kabupaten/Kota di Provinsi Aceh, 2015–2019 (ribu).....	225
	<i>The Number of Poor People by Regency/Municipality in Aceh Province, 2015–2019 (thousand)</i>	225
13.4	Indeks Pembangunan Manusia Menurut Kabupaten/Kota di Provinsi Aceh, 2015–2019.....	226
	<i>Human Development Index by Regency/Municipality in Aceh Province, 2015–2019</i>	226
13.5	Kepadatan Penduduk Menurut Kabupaten/Kota di Provinsi Aceh, 2015–2019.....	227

	Halaman Page
	<i>Population Density by Regency/Municipality in Aceh Province, 2015–2019</i> 227
13.6	Sex Rasio Menurut Kabupaten/Kota di Provinsi Aceh, 2015–2019 <i>Sex Ratio by Regency/Municipality in Aceh Province, 2015–2019</i> 228
13.7	Angka Harapan Hidup Menurut Kabupaten/Kota di Provinsi Aceh, 2015–2019 <i>Life Expectancy by Regency/Municipality in Aceh Province, 2015–2019</i> 229
13.8	Rata-Rata Lama Sekolah Menurut Kabupaten/Kota di Provinsi Aceh, 2015–2019 <i>Mean Years School by Regency/Municipality in Aceh Province, 2015–2019</i> 230
13.9	Harapan Lama Sekolah Menurut Kabupaten/Kota di Provinsi Aceh, 2015–2019 <i>Expected Years School by Regency/Municipality in Aceh Province, 2015–2019</i> 231
13.10	Pengeluaran Perkapita Menurut Kabupaten/Kota di Provinsi Aceh (Ribu Rupiah), 2015–2019 <i>Perkapita Expenditure by Regency/Municipality in Aceh Province (Thousand Rupiahs), 2015–2019</i> 232

DAFTAR GAMBAR/LIST OF FIGURES

	Halaman <i>Page</i>
1.1 Luas Daerah menurut Kecamatan (%), 2019.....	5
<i>Area of Subdistrict (%), 2019</i>	<i>5</i>

<https://sabangkota.bps.go.id>

<https://sabangkota.bps.go.id>

PENJELASAN UMUM/EXPLANATORY NOTES

Tanda-tanda, satuan-satuan, dan lain-lainnya yang digunakan dalam publikasi ini adalah sebagai berikut:

Symbols, measurement units, and acronyms which are used in this publication, are as follows:

1. TANDA-TANDA/SYMBOLS

Data tidak tersedia/Data not available	: ...
Tidak ada atau nol /Null or zero	: -
Data dapat diabaikan/Data negligible	: 0
Tanda decimal/Decimal point	: ,
Data tidak dapat ditampilkan/Not applicable	: NA
Angka estimasi/Estimated figures	: e
Angka diperbaiki/Revised figures	: r
Angka sementara/Preliminary figures	: x
Angka sangat sementara/Very preliminary figures	: xx
Angka sangat sangat sementara/Very very preliminary figures	: xxx

2. SATUAN/UNITS

barel/barrel	: 158,99 liter/litres = 1/6,2898 m ³
hektar (ha)/hectare (ha)	: 10 000 m ²
kilometer (km)/kilometres (km)	: 1 000 meter/meters (m)
knot/knot	: 1,8523 km/jam (km/hour)
kuintal/quintal	: 100 kg
KWh	: 1 000 Watt hour
MWh	: 1 000 KWh
liter (untuk beras)/litre (for rice)	: 0,80 kg
MMSCF	: 1/35,3 m ³
metrik ton (m.ton)/metric ton (m. ton)	: 0,98421 long ton = 1 000 kg
ons/ounce	: 28,31 gram/grams
ton	: 1 000 kg

Satuan lain: buah, dus, butir, helai/lembar, kaleng, batang, pulsa, ton kilometer (ton-km), jam, menit, persen (%).

Other units: unit, pack, pieces, sheet, tin, pulse, ton-kilometres(ton-km), hour, minute, percent (%).

Perbedaan angka di belakang koma disebabkan oleh pembulatan angka.

The difference in decimal numbers is caused by rounding.

<https://sabangkota.bps.go.id>

DAFTAR SINGKATAN/ LIST OF ABBREVIATIONS

SI	: Stasiun Iklim
SIMPK	: Stasiun Meteorologi Pertanian Khusus
t.t	: Tempat tidur
BCG	: Bacillus Calmette Guerin
DPT	: Difteri, Pertusis, Tetanus
TT	: Tetanus Toxoid
IOT	: Industri Obat Tradisional/ <i>Traditional Medicine Industry</i>
IKOT	: Industri Kecil Obat Tradisional/ <i>Traditional Medicine Small</i>
Alkes	: Alat kesehatan/ <i>Health Kits</i>
PKRT	: Perbekalan Kesehatan Rumah tangga/ <i>Household Health Logistics</i>
Kompl	: Komplemen/ <i>Complement</i>
IRTP	: Industri Pangan Produksi Rumah Tangga/ <i>Foods Home Industry</i>
PBF	: Pedagang Besar Farmasi/ <i>Pharmacy Whole-seller</i>
GFK	: Gudang Farmasi Kab/Kota/Regency/ <i>Municipality Pharmacy Warehouse</i>
RB	: Rumah Bersalin/ <i>Delivery House</i>
Pustu	: Puskesmas pembantu/ <i>Auxiliary Public Health Center</i>
BP	: Balai Pengobatan/ <i>Polyclinic</i>
TPS	: Tempat Pembuangan Sementara / <i>landfill</i>
Jamkesmas	: Jaminan kesehatan masyarakat miskin/ <i>Poor public health insurance</i>
PJKMU	: Program Jaminan Kesehatan Masyarakat Umum
SIUP	: Surat Ijin Usaha Perdagangan/ <i>Trading Permission Letter</i>
TDP	: Tanda Daftar Perusahaan/ <i>Company Registration Identity</i>
API	: Angka Pengenal Importir/ <i>Importer's Identity Number</i>

<https://sabangkota.bps.go.id>

1

GEOGRAFI DAN IKLIM

GEOGRAPHY AND CLIMATE

LUAS WILAYAH KOTA SABANG

The total area of Sabang Municipality

122,13 km²



BATAS WILAYAH KOTA SABANG

Borders of Sabang Municipality

Utara/North

SLaut Andaman
Andaman Sea

Timur/East

Selat Malaka
Malaca Strait

Selatan/South

Selat Malaka
Malaca Strait

Barat/West

Laut Andaman
Andaman Sea

TERLETAK PADA KOORDINAT

Astronomically, Aceh Jaya is located between

5°46' - 5°54'

Lintang utara/north latitude

95°13' - 95°03'

Bujur timur/east longitude

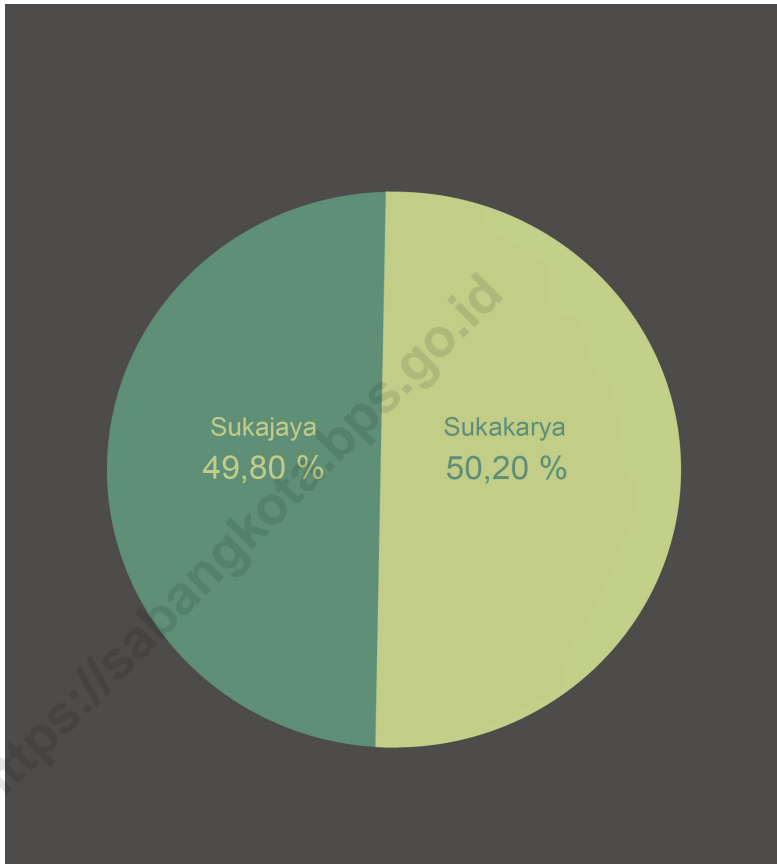
PENJELASAN TEKNIS

1. secara astronomis, Kota Sabang terletak antara 05°46'28" - 05°54'28" Lintang Utara dan 95°13'13'02", 95°22'36" Bujur Timur .
2. Berdasarkan posisi geografisnya, Kota Sabang memiliki batas-batas: Utara – Selat Malaka, laut Andaman; Selatan – Samudera Hindia; Barat - Samudera Hindia; Timur – Selat Malaka.
3. Berdasarkan letak geografisnya, Kota Sabang terletak di persimpangan perdagangan dunia, yaitu jalur pelayaran internasional dan penerbangan internasional.
4. Kota Sabang Terdiri dari dua Kecamatan dengan 18 Gampong secara keseluruhan, dan 7 mukim.

TECHNICAL NOTES

1. *Astronomically, Sabang Municipality is located between 05°46'28" and 05°54'28" North latitude, and between 95°13'13'02" and 95°22'36" East longitude.*
2. *In terms of geographic position, Indonesia has boundaries as follows: North – Malacca Strait, Andaman Sea; South – Indian Ocean; West – Indian Ocean; East – Malacca Strait.*
3. *In terms of geographic location, Sabang Municipality is located at the crossroads of world trade, the international shipping lines and international flights*
4. *Sabang municipality consists of two sub-district with 18 Gampong overall, and 7 mukim*

Gambar 1.1 **Luas Daerah menurut Kecamatan (%), 2019**
Figures **Area of Subdistrict (%), 2019**



Sumber/Source : Berdasarkan Peraturan Menteri Dalam Negeri No. 66 Tahun 2011 tanggal 28 Desember 2011
Based on Minister Of Home Affairs Regulation No 66/2011, December 28,2011

Sumber/Source : Berdasarkan Peraturan Menteri Dalam Negeri No. 66 Tahun 2011 tanggal 28 Desember 2011
Based on Minister Of Home Affairs Regulation No 66/2011, December 28,2011

1.1 KEADAAN GEOGRAFI GEOGRAPHY CONDITION

Tabel
Table 1.1.1 **Luas Daerah dan Jumlah Pulau Menurut Kecamatan di Kota Sabang, 2019**
Total Area and Number of Islands by Subdistrict in Sabang Municipality, 2019

Kecamatan <i>Subdistrict</i>	Ibukota Kecamatan <i>Capital of Subdistrict</i>	Luas <i>Total Area</i> (km ² /sq.km)
(1)	(2)	(3)
Sukajaya	Balohan	60,82
Sukakarya	Aneuk Laot	61,31
Kota Sabang		122,13

Lanjutan Tabel/*Continued Table 1.1.1*

Kecamatan Subdistrict	Persentase terhadap Luas Kota Percentage to Municipality Area	Jumlah Pulau Number of Islands
(1)	(4)	(5)
Sukajaya	49,80	-
Sukakarya	50,20	8
Kota Sabang	100,00	9³

Catatan/Note: ¹ Berdasarkan Peraturan Menteri Dalam Negeri Nomor 137 Tahun 2017 tanggal 29 Desember 2017/*Based on Minister of Home Affairs Regulation Number 137/2017, December 29, 2017*

² Berdasarkan informasi Kementerian Dalam Negeri Tahun 2018/*Based on information from Ministry of Home Affairs, 2018*

³ Jumlah Pulau di Kota Sabang sebanyak 9 pulau, termasuk pulau weh yang terdapat di wilayah kecamatan sukajaya dan sukakarya

Sumber/Source: Kementerian Dalam Negeri/*Ministry of Home Affairs*

Tabel 1.1.2 **Tinggi Wilayah dan Jarak ke Ibukota Kabupaten/Kota Menurut Kecamatan di Kota Sabang, 2019**
Altitude and Distance to the Capital of Municipality by Subdistrict in Sabang Municipality, 2019

Kecamatan Subdistrict	Tinggi Wilayah (mdpl) Altitude (m a.s.l)	Jarak ke Ibukota Kabupaten/Kota Distance to the Capital of Regency/ Municipality
(1)	(2)	(3)
Sukajaya	308	9,6
Sukakarya	115	3,0
Kota Sabang	36,808	

Catatan/Note: -

Sumber/Source: Kementerian Dalam Negeri/Ministry of Home Affairs

1.2 KEADAAN IKLIM CLIMATE CONDITION

Tabel 1.2.1 Pengamatan Unsur Iklim Menurut Bulan di Stasiun Meteorologi Kelas III Cot Ba'u Maimun Saleh Kota Sabang, 2019
Observation of Climate Elements By Months at Meteorology 3rd Class of Cot Ba'u Maimun Saleh Sabang Municipality Station, 2019

Bulan Month	Suhu/Temperature (°C)			Kelembaban/Humidity (%)		
	Minimum	Rata-rata Average	Maksimum Maximum	Minimum	Rata-rata Average	Maksimum Maximum
(1)	(2)	(3)	(4)	(5)	(6)	(7)
Januari/January	34,4	22,2	27,6	95	55	80
Februari/February	31,7	23,2	27,7	88	64	73
Maret/March	30,0	23,8	27,6	96	60	82
April/April	31,5	22,7	27,6	85	65	70
Mei/May	32,4	25,5	28,5	87	68	73
Juni/June	34,6	27,0	28,2	88	64	75
Juli/July	32,2	25,0	27,6	89	67	72
Agustus/August	30,0	22,3	27,3	90	70	74
September/September	30,7	22,1	26,9	91	69	72
Oktober/October	30,0	21,7	26,4	91	68	74
November/November	30,5	23,5	26,7	92	72	78
Desember/December	29,7	23,7	26,0	95	78	85

Lanjutan Tabel/*Continued Table 1.2.1*

Bulan Month	Kecepatan Angin (m/det) Wind Velocity (m/sec)			Tekanan Udara Atmospheric pressure (mb)		
	Minimum Minimum	Rata-rata Average	Maksimum Max	Minimum Minimum	Rata-rata Average	Maksimum Max
(1)	(9)			(12)		
Januari/January	CALM	6,2	19,0	995,3	997,3	1000,3
Februari/February	CALM	4,9	20,0	994,1	997,6	999,6
Maret/March	CALM	2,8	15,0	995,3	997,0	998,6
April/April	CALM	2,9	16,0	992,6	995,7	998,0
Mei/May	CALM	4,9	22,0	993,7	996,1	998,7
Juni/June	CALM	8,0	28,0	993,7	995,2	997,1
Juli/July	CALM	6,7	29,0	993,0	995,8	997,9
Agustus/August	CALM	9,9	35,0	993,7	995,8	998,3
September/ September	CALM	5,4	20,0	995,1	997,1	999,5
Oktober/October	CALM	2,2	18,0	994,9	996,6	998,6
November/November	CALM	5,7	30,0	994,5	996,5	998,0
Desember/December	CALM	7,3	20,0	995,5	997,0	998,1

Lanjutan Tabel/*Continued Table 1.2.1*


Bulan Month	Jumlah Curah Hujan Number of Precipitation (mm)	Jumlah Hari Hujan (hari) Number of Rainy Days (day)	Penyinaran Matahari Duration of Sunshine (%)
(1)	(14)	(15)	(16)
Januari/January	123,6	15	131
Februari/February	13,3	4	189
Maret/March	102,9	10	208
April/April	19,0	5	177
Mei/May	123,7	11	195
Juni/June	90,8	10	119
Juli/July	119,9	11	146
Agustus/August	140,6	12	152
September/September	153,7	13	119
Oktober/October	235,3	17	112
November/November	290,0	18	147
Desember/December	382,0	19	103

Catatan/Note: -

Sumber/Source: Badan Meteorologi Klimatologi dan Geofisika Kota Sabang / Meteorology and Geophysics Sabang Municipality

2 PEMERINTAHAN GOVERNMENT

DI TAHUN 2019
IN 2019



18 **DESA**
VILLAGE

77 **JURONG**
HAMLET

Tidak ada penambahan kecamatan, desa, maupun dusun sejak 2018.
There was no expansion of subdistrict, village, or hamlet since 2018.



2019
Jumlah PNS di Kota Sabang
Sabang has

BERAPA?

orang PNS
yang tersebar di 2 kecamatan
civil servants throughout
9 subdistricts



PENJELASAN TEKNIS**TECHNICAL NOTES**

- | | |
|--------------------------------------------------------------------------------------------------------------------------------------------------------------------------------------------------------------------------------------------------------------------------------------------------------------------------------------------------------------------------------------------------------------------------------------------------------------|--------------------------------------------------------------------------------------------------------------------------------------------------------------------------------------------------------------------------------------------------------------------------------------------------------------------------------------------------------------------------------------------------------------------------------------------------------------------------------------------------------------------------------------------------------------------|
| <p>1. Anggota Dewan Perwakilan Rakyat Daerah (DPRD) dipilih melalui pemilihan umum (pemilu) dan dilantik dalam masa jabatan lima tahun.</p> | <p>1. <i>Regional House of Representatives (DPRD) members are elected through a general election and appointed for a five-years membership.</i></p> |
| <p>2. Susunan Pemerintahan Kota Sabang Terdiri dari dua lembaga, yaitu lembaga eksekutif dan lembaga legislatif.</p> | <p>2. <i>The composition of Sabang City Government consists of two institutions, namely the executive and the legislature</i></p> |
| <p>3. Lembaga eksekutif terdiri dari Sekretaris daerah, Asisten, Staf ahli, dan kepala bagian di lingkungan sekretariat daerah</p> | <p>3. <i>Executive institution consists of the Secretary of the region, Assistant, expert staff, and the head of the secretariat in the area</i></p> |
| <p>4. Lembaga teknis terdiri dari Sekretaris DPRK Sabang, Inspektur kota Sabang, 5 kepala badan (Kepala Bappeda, Badan lingkungan hidup,dll), kepala RSUD Sabang, 14 kepala Dinas di Kota Sabang, 2 kepala Kantor, Kepala Satuan Polisi pamong praja dan wilayahul hisbah Kota Sabang, Camat sukajaya, Camat Sukakarya, Sekretaris baitul mal, sekretaris majelis adat, sekretaris majelis pendidikan, sekretaris MPU, dan sekretaris KORPRI Kota Sabang</p> | <p>4. <i>Technical Institute is composed of Secretary of DPRK Sabang, Sabang Municipality inspectors, five head of the agency (Head of Bappeda, head of Agency for environment, etc.), head of the Hospital Sabang, 14, head of the Department in Sabang Municipality, 2 head of the Office, Chief of Police Unit of the civil service and wilayahul hisbah Sabang, Head Sukajaya, Head Sukakarya, Secretary of the treasury, secretary custom assemblies, assemblies secretary of education, MPU secretary, and the secretary KORPRI Sabang municipality.</i></p> |

2.1 WILAYAH ADMINISTRATIF ADMINISTRATIVE AREA

Tabel 2.1.1 **Jumlah Desa¹/Kelurahan Menurut Kecamatan di Kota Sabang, 2015–2019**
Table 2.1.1 **Number of Villages¹/Kelurahan by Subdistrict in Sabang Municipality, 2015–2019**

Kecamatan Subdistrict	2015	2016	2017	2018	2019
(1)	(2)	(3)	(4)	(5)	(6)
Sukajaya	10	10	10	10	10
Sukakarya	8	8	8	8	8
Kota Sabang	18	18	18	18	18

Catatan/Note: ¹ Termasuk kelurahan dan Unit Permukiman Transmigrasi (UPT)/Include Transmigration Settlement Unit
 Sumber/Source: Peraturan Kepala Badan Pusat Statistik Nomor 29 Tahun 2018 Tanggal 15 Januari 2018 tentang Perubahan Atas Peraturan Kepala Badan Pusat Statistik Nomor 55 Tahun 2017 tentang Kode dan Nama Wilayah Kerja Statistik Tahun 2017
Chief Statistician Regulation Number 29/2018, January 15 2018, as a revision of Chief Statistician Regulation Number 55 of 2017 on Code and Name of Regional Level of Data Collection.

2.2 DEWAN PERWAKILAN RAKYAT DAERAH REGIONAL HOUSE OF REPRESENTATIVE

Tabel 2.2.1 Jumlah Anggota Dewan Perwakilan Rakyat Daerah Menurut Partai Politik dan Jenis Kelamin di Kota Sabang, 2019
Number of Regional House of Representatives's Members by Political Parties and Sex Sabang Municipality 2019

Partai Politik <i>Political Parties</i>	Laki-laki <i>Male</i>	Perempuan <i>Female</i>	Jumlah <i>Total</i>
(1)	(2)	(3)	(4)
Partai Nasional Demokrat	1	-	1
Partai Kebangkitan Bangsa	-	-	-
Partai Keadilan Sejahtera	2	-	2
Partai Demokrasi Indonesia Perjuangan	-	-	-
Partai Golongan Karya	2	1	3
Partai Gerindra	-	-	-
Partai Demokrat	1	1	2
Partai Amanat Nasional	1	-	1
Partai Persatuan Pembangunan	1	1	2
Partai Hati Nurani Rakyat	-	-	-
Partai Damai Aceh	-	-	-
Partai Nasional Aceh	1	-	1
Partai Aceh	4	3	7
Partai Bulan Bintang	1	-	1
Partai Keadilan dan Persatuan Indonesia	-	-	-
Nama Kabupaten/Kota	14	6	20

Catatan/Note: -

Sumber/Source: Sekretariat Komisi Independensi Pemilu Kota Sabang

2.3 SUMBER DAYA MANUSIA HUMAN RESOURCES

Tabel 2.3.1 Jumlah Pegawai Negeri Sipil Menurut Jabatan dan Jenis Kelamin di Kota Sabang, Desember 2018 dan Desember 2019
Table 2.3.1 *Number of Civil Servants by Occupation and Sex in Sabang Municipality, December 2018 dan December 2019*

Kecamatan <i>Subdistrict</i>	2018		Jumlah <i>Total</i>
	Laki-laki <i>Male</i>	Perempuan <i>Female</i>	
(1)	(2)	(3)	(4)
Fungsional Tertentu <i>Specific Functional</i>	-	-	-
Fungsional Umum <i>Staf General Functional</i>	-	-	-
Struktural/ <i>Structural</i>	284	162	446
Eselon V/5th Echelon	-	-	-
Eselon IV/4th Echelon	170	133	303
Eselon III/3rd Echelon	88	27	115
Eselon II/2nd Echelon	26	2	28
Eselon I/1st Echelon	-	-	-
Jumlah/<i>Total</i>	1 145	1 211	2 356

Lanjutan Tabel/*Continued Table 2.3.1*

Kecamatan <i>Subdistrict</i>	2019		Jumlah <i>Total</i>
	Laki-laki <i>Male</i>	Perempuan <i>Female</i>	
(1)	(5)	(6)	(7)
Fungsional Tertentu <i>Specific Functional</i>	140	597	737
Fungsional Umum <i>Staf General Functional</i>	677	503	1 180
Struktural/ <i>Structural</i>	296	163	459
Eselon V/5th Echelon	-	-	-
Eselon IV/4th Echelon	176	138	314
Eselon III/3rd Echelon	94	23	117
Eselon II/2nd Echelon	26	2	28
Eselon I/1st Echelon	-	-	-
Jumlah/<i>Total</i>	1 113	1 263	2 376

Catatan/Note: 1 pegawai non PNS diperbantukan sebagai fungsional umum, sehingga total 2 367

Sumber/Source: Badan Kepegawaian, dan Pengembangan Sumberdaya Manusia Kota Sabang/ Agency Of Human Resources and Human Resources Development of Sabang Municipality

Tabel
Table 2.3.2

Jumlah Pegawai Negeri Sipil Menurut Tingkat Pendidikan dan Jenis Kelamin di Kota Sabang, Desember 2018 dan Desember 2019
Number of Civil Servants by Educational Level and Sex Sabang Municipality, December 2018 and December 2019

Tingkat Pendidikan <i>Educational Level</i>	2018		
	Laki-laki <i>Male</i>	Perempuan <i>Female</i>	Jumlah <i>Total</i>
(1)	(2)	(3)	(4)
Sampai dengan SD <i>Up to Primary School</i>	17	-	17
SMP/Sederajat <i>General Vocational Junior High School</i>	61	4	65
SMA/Sederajat <i>General/Vocational Senior High School</i>	439	282	721
Diploma I, II/Akta I, II <i>Diploma I, II/Akta I, II</i>	34	112	146
Diploma III/Akta III/Sarjana Muda <i>Diploma III/Akta III/Bachelor</i>	84	238	322
Tingkat Sarjana/Doktor/Ph.D <i>University Graduates</i>	497	553	1 050
Jumlah/Total	1 145	1 211	2 356

Lanjutan Tabel/*Continued Table 2.3.2*

Tingkat Pendidikan <i>Educational Level</i>	2019		
	Laki-laki <i>Male</i>	Perempuan <i>Female</i>	Jumlah <i>Total</i>
(1)	(2)	(3)	(4)
Sampai dengan SD <i>Up to Primary School</i>	16	3	19
SMP/Sederajat <i>General Vocational Junior High School</i>	57	4	61
SMA/Sederajat <i>General/Vocational Senior High School</i>	413	270	683
Diploma I, II/Akta I, II <i>Diploma I, II/Akta I, II</i>	30	100	130
Diploma III/Akta III/Sarjana Muda <i>Diploma III/Akta III/Bachelor</i>	90	263	353
Tingkat Sarjana/Doktor/Ph.D <i>University Graduates</i>	494	624	1 131
Jumlah/Total	1 131	1 264	2 377

Catatan/Note: ...

Sumber/Source: Badan Kepegawaian, dan Pengembangan Sumberdaya Manusia Kota Sabang/ Agency Of Human Resources and Human Resources Development of Sabang Municipality

Tabel
Table 2.3.3

**Jumlah Pegawai Negeri Sipil Menurut Tingkat
Kepangkatan dan Jenis Kelamin di Kota Sabang,
Desember 2018 dan Desember 2019**
*Number of Civil Servants by Hierarchy and Sex in
Municipality, December 2018 and December 2019*

Pangkat/Golongan/Ruang Hierarchy	2018		
	Laki-laki Male	Perempuan Female	Jumlah Total
(1)	(2)	(3)	(4)
1. I/A (Juru Muda)	–	–	0
2. I/B (Juru Muda Tingkat I)	1	–	1
3. I/C (Juru)	15	–	15
4. I/D (Juru Tingkat I)	6	–	6
Golongan I/Range I	22	–	22
5. II/A (Pengatur Muda)	36	4	40
6. II/B (Pengatur Muda Tingkat I)	99	18	117
7. II/C (Pengatur)	231	137	368
8. II/D (Pengatur Tingkat I)	49	50	99
Golongan II/Range II	415	209	624
9. III/A (Penata Muda)	83	170	253
10. III/B (Penata Muda Tingkat I)	139	238	377
11. III/C (Penata)	123	159	282
12. III/D (Penata Tingkat I)	164	215	379
Golongan III/Range III	509	782	1 291
13. IV/A (Pembina)	102	129	231
14. IV/B (Pembina Tingkat I)	64	90	154
15. IV/C (Pembina Utama Muda)	30	1	31
16. IV/D (Pembina Utama Madya)	3	–	3
17. IV/E (Pembina Utama)	–	–	–
Golongan IV/Range IV	199	220	419
Jumlah/Total	1 145	1 211	2 356

Lanjutan Tabel/*Continued Table 2.3.3*

Pangkat/Golongan/Ruang <i>Hierarchy</i>	2019		
	Laki-laki <i>Male</i>	Perempuan <i>Female</i>	Jumlah <i>Total</i>
(1)	(5)	(6)	(7)
1. I/A (Juru Muda)	-	-	-
2. I/B (Juru Muda Tingkat I)	1	-	1
3. I/C (Juru)	10	-	10
4. I/D (Juru Tingkat I)	9	-	9
Golongan I/Range I	20	-	20
5. II/A (Pengatur Muda)	23	3	26
6. II/B (Pengatur Muda Tingkat I)	95	18	113
7. II/C (Pengatur)	156	122	278
8. II/D (Pengatur Tingkat I)	134	74	208
Golongan II/Range II	408	217	625
9. III/A (Penata Muda)	92	183	275
10. III/B (Penata Muda Tingkat I)	102	228	330
11. III/C (Penata)	150	201	351
12. III/D (Penata Tingkat I)	164	224	388
Golongan III/Range III	508	836	1 344
13. IV/A (Pembina)	95	125	220
14. IV/B (Pembina Tingkat I)	51	85	136
15. IV/C (Pembina Utama Muda)	28	1	29
16. IV/D (Pembina Utama Madya)	3	-	3
17. IV/E (Pembina Utama)	-	-	-
Golongan IV/Range IV	177	211	388
Jumlah/Total	1 163	1 290	2 377

Catatan/Note: ...

Sumber/Source: Badan Kepegawaian, dan Pengembangan Sumberdaya Manusia Kota Sabang / Agency Of Human Resources and Human Resources Development of Sabang Municipality

2.4 KEUANGAN PEMERINTAH GOVERNMENT FINANCE

Tabel 2.4.1 Realisasi Pendapatan Pemerintah Kota Sabang Menurut Jenis Pendapatan (ribu rupiah), 2016–2019
Actual Sabang Municipal Government Revenues by Kind of Revenues (thousand rupiahs), 2016–2019

Jenis Pendapatan/Kind of Revenues	2016	2017
(1)	(2)	(3)
1. Pendapatan Asli Daerah (PAD)/Regional Revenue	49 602 492 605,34	47 776 631 104,80
1.1 Pajak Daerah/Regional Tax	5168 145 598,00	4851 235 221,00
1.2 Retribusi Daerah/Regional Retribution	12045 875 639,00	11772 685 948,00
1.3 Hasil Perusahaan Milik Daerah dan Pengelolaan Kekayaan Daerah yang Dipisahkan/Regional-Owned Company Revenue and Separated Management of Regional Wealth	2097 286 613,00	2084 024 609,04
1.4 Lain-lain PAD yang Sah/Other Regional Revenue	30291 184 755,34	29068 685 326,76
2. Dana Perimbangan/Balance Funds	402 736 299 259,00	504 011 996 221,00
2.1 Bagi Hasil Pajak/Tax Sharing Revenue	11133 158 600,00	15079 185 417,00
2.2 Bagi Hasil Bukan Pajak/Sumber Daya Alam/Non-Tax Sharing Revenue/Natural Resources	4569 337 659,00	2278 197 427,00
2.3 Dana Alokasi Umum/General Allocation Fund	332562 082 000,00	353813 480 000,00
2.4 Dana Alokasi Khusus/Special Allocation Fund	54471 721 000,00	132841 133 377,00
3. Lain-lain Pendapatan yang Sah/Other Revenue	98 267 592 758,08	87 696 300 585,31
3.1 Pendapatan Hibah/Grant	n.a	n.a
3.2 Dana Darurat/Emergency Fund	n.a	n.a
3.3 Dana Bagi Hasil Pajak dari Provinsi dan Pemerintah Daerah Lainnya/Tax Sharing Revenue from Provincial and Other Regional Governments	n.a	n.a
3.4 Dana Penyesuaian dan Otonomi Daerah/Regional Adjustment and Autonomy Fund	n.a	n.a
3.5 Bantuan Keuangan dari Provinsi atau Pemerintah Daerah Lainnya/Financial Assistance from Provincial or Other Regional Governments	n.a	n.a
3.6 Lainnya/Others	n.a	n.a
Jumlah/Total	550 606 384 622,42	639 484 927 911,11

Lanjutan Tabel/*Continued Table 2.4.1*

Jenis Pendapatan/ <i>Kind of Revenues</i>	2018	2019
(1)	(4)	(5)
1. Pendapatan Asli Daerah (PAD)/<i>Regional Revenue</i>	31 676 892 439,54	665 850 429 453,41
1.1 Pajak Daerah/ <i>Regional Tax</i>	3 117 500 403,00	6 511 403 365,00
1.2 Retribusi Daerah/ <i>Regional Retribution</i>	12 125 162 976,00	16 510 812 414,00
1.3 Hasil Perusahaan Milik Daerah dan Pengelolaan Kekayaan Daerah yang Dipisahkan/ <i>Regional-Owned Company Revenue and Separated Management of Regional Wealth</i>	2 009 307 861,00	2 013 106 077,00
1.4 Zakat <i>zakat</i>	1 964 795 542,50	3 128 037 899,96
1.5 Lain-lain PAD yang Sah/ <i>Other Regional Revenue</i>	12 460 125 656,74	31 166 332 847,30
2. Dana Perimbangan/<i>Balance Funds</i>	339 836 904 714,00	478 978 998 625,00
2.1 Bagi Hasil Pajak/ <i>Tax Sharing Revenue</i>	5 189 601 500,00	-
2.2 Bagi Hasil Bukan Pajak/Sumber Daya Alam/ <i>Non-Tax Sharing Revenue/Natural Resources</i>	2 386 290 100,00	-
2.3 Dana Alokasi Umum/ <i>General Allocation Fund</i>	263 147 508 000,00	379 312 219 498,00
2.4 Dana Alokasi Khusus/ <i>Special Allocation Fund</i>	69 113 505 114,00	99 666 779 127,00
3. Lain-lain Pendapatan yang Sah/<i>Other Revenue</i>	39 924 898 987,04	127 541 738 225,15
3.1 Pendapatan Hibah/ <i>Grant</i>	-	5 323 920 000,00
3.2 Dana Darurat/ <i>Emergency Fund</i>	11 083 205 787,04	-
3.3 Dana Bagi Hasil Pajak dari Provinsi dan Pemerintah Daerah Lainnya/ <i>Tax Sharing Revenue from Provincial and Other Regional Governments</i>	28 841 693 200,00	14 164 979 168,15
3.4 Dana Penyesuaian dan Otonomi Daerah/ <i>Regional Adjustment and Autonomy Fund</i>	-	34 028 421 000,00
3.5 Bantuan Keuangan dari Provinsi atau Pemerintah Daerah Lainnya/ <i>Financial Assistance from Provincial or Other Regional Governments</i>	-	74 023 738 452,00
3.6 Lainnya/ <i>Others</i>	-	679 605,00
Jumlah/<i>Total</i>	411 438 696 140,58	665 850 429 453,41

Catatan/Note: ...

Sumber/Source: Badan Pengelola Keuangan Daerah Kota Sabang/ Departement Regional Financial management of Sabang Municipality

Tabel
Table 2.4.2**Realisasi Belanja Pemerintah Kota Sabang Menurut Jenis Belanja (ribu rupiah), 2016–2019**
Actual Sabang Municipal Government Expenditures by Kind of Expenditures (thousand rupiahs), 2016–2019

Jenis Pendapatan Kind of Revenues	2016	2017
(1)	(2)	(3)
1. Belanja Tidak Langsung/Indirect Expenditures	270393 471 122,00	258929 721 106.00
1.1 Belanja Pegawai/Personnel Expenditures	220336 290 420,00	209763 781 475.00
1.2 Belanja Bunga/Interest Expenditures	0.00	0.00
1.3 Belanja Subsidi/Subsidies Expenditures	3250 000 000,00	3250 000 000.00
1.4 Belanja Hibah/Grant Expenditures	18563 218 906,00	13130 742 181.00
1.5 Belanja Bantuan Sosial/Social Aid Expenditures	5018 370 000,00	3762 601 000.00
1.6 Belanja Bagi Hasil/Sharing Fund Expenditure	0.00	0.00
1.7 Belanja Bantuan Keuangan/Financial Aids Expenditures	23031 673 796,00	29022 596 450.00
1.8 Belanja Tidak Terduga/Unpredicted Expenditures	193 918 000,00	0.00
2. Belanja Langsung/Direct Expenditures	342124 907 274,00	356964 896 692.67
2.1 Belanja Pegawai/Personnel Expenditures	47149 448 039,00	54933 073 300.99
2.2 Belanja Barang dan Jasa/Goods and Services Expenditures	120514 776 617,00	172700 728 133.75
2.3 Belanja Modal/Capital Expenditure	174460 682 618,00	129331 095 257.93
Jumlah/Total	604582 498 998,00	612518 378 396,00

Lanjutan Tabel/*Continued Table 2.4.2*

Jenis Pendapatan <i>Kind of Revenues</i>	2018	2019
(1)	(4)	(5)
1. Belanja Tidak Langsung/<i>Indirect Expenditures</i>	654 944 475 425,42	286 644 340 486,73
1.1 Belanja Pegawai/ <i>Personnel Expenditures</i>	233 957 220 304,62	223 269 004 192,73
1.2 Belanja Bunga/ <i>Interest Expenditures</i>	-	-
1.3 Belanja Subsidi/ <i>Subsidies Expenditures</i>	3 250 000 000,00	2 500 000 000,00
1.4 Belanja Hibah/ <i>Grant Expenditures</i>	11 649 960 000,00	8 254 800 000,00
1.5 Belanja Bantuan Sosial/ <i>Social Aid Expenditures</i>	2 110 000 000,00	146 300 000,00
1.6 Belanja Bagi Hasil/ <i>Sharing Fund Expenditure</i>	500 000 000,00	481 475 478,00
1.7 Belanja Bantuan Keuangan/ <i>Financial Aids Expenditures</i>	36 403 851 024,00	51 992 760 816,00
1.8 Belanja Tidak Terduga/ <i>Unpredicted Expenditures</i>	600 000 000,00	-
2. Belanja Langsung/<i>Direct Expenditures</i>	366 473 444 096,80	389 749 865 398,14
2.1 Belanja Pegawai/ <i>Personnel Expenditures</i>	63 954 716 325,00	44 871 417 830,07
2.2 Belanja Barang dan Jasa/ <i>Goods and Services Expenditures</i>	177 195 202 194,00	166 356 920 187,82
2.3 Belanja Modal/ <i>Capital Expenditure</i>	125 323 525 577,80	178 521 527 380,25
Jumlah/<i>Total</i>	654 944 475 425,42	676 394 205 884,87

Catatan/*Note*: ...Sumber/*Source*: Badan Pengelola Keuangan Daerah Kota Sabang/ Departement Regional Financial management of Sabang Municipality

<https://sabangkota.bps.go.id>

PENDUDUK DAN KETENAGAKERJAAN

POPULATION AND EMPLOYMENT



PENDUDUK INDONESIA

adalah semua orang yang **berdomisili** di wilayah teritorial **Indonesia** selama 6 bulan atau lebih dan atau mereka yang berdomisili kurang dari 6 bulan tetapi bertujuan menetap

The population of Indonesia are all residents of the entire territory of Indonesia who have stayed for 6 months or longer, and those who intended to stay more than 6 months even though their length of stay is less



Hasil proyeksi penduduk,
jumlah penduduk Kota Sabang tahun 2019

The results of the population projection indicate
that the population of Sabang in 2019

34 874 ribu jiwa
thousand people

2019

JUMLAH ANGKATAN KERJA KOTA SABANG

The number of workforce in Sabang

17 895 orang
people

Persentase penduduk yang bekerja
terhadap angkatan kerja Sabang

The percentage of the population working
for the workforce in Sabang

95,40%

TPAK

(Tingkat
Partisipasi
Angkatan Kerja)

adalah persentase jumlah angkatan
kerja terhadap jumlah penduduk usia
kerja.

TPAK (Labor Force Participation Rate)
is the percentage of the number of labor
force to the total working age population.



43,60%

Setengah dari penduduk bekerja di Sabang,
berpendidikan SMP ke bawah
Half of the working population in Sabang,
only completed junior high school or below

PENJELASAN TEKNIS

1. Sumber utama data kependudukan adalah sensus penduduk yang dilaksanakan setiap sepuluh tahun sekali. Sensus penduduk telah dilaksanakan sebanyak enam kali sejak Indonesia merdeka, yaitu tahun 1961, 1971, 1980, 1990, 2000, dan 2010.

Di dalam sensus penduduk, pencacahan dilakukan terhadap seluruh penduduk yang berdomisili di wilayah teritorial Indonesia termasuk warga negara asing kecuali anggota korps diplomatik negara sahabat beserta keluarganya. Metode pengumpulan data dalam sensus dilakukan dengan wawancara antara petugas sensus dengan responden dan juga melalui e-census. Pencatatan penduduk menggunakan konsep usual residence, yaitu konsep di mana penduduk biasa bertempat tinggal. Bagi penduduk yang bertempat tinggal tetap dicacah di mana mereka biasa tinggal, sedangkan untuk penduduk yang tidak bertempat tinggal tetap dicacah di tempat di mana mereka ditemukan petugas sensus pada malam 'Hari Sensus'. Termasuk penduduk yang tidak bertempat tinggal tetap adalah tuna wisma, awak kapal berbendera Indonesia, penghuni perahu/rumah apung, masyarakat terpencil/terasing,

TECHNICAL NOTES

1. *The main source of demographic data is population census, which is conducted every ten years. Population Census has been conducted six times since Indonesia's independence: 1961, 1971, 1980, 1990, 2000, and 2010. The population census enumerates all residents who domicile in the entire territory of Indonesia including foreign citizens except the diplomatic corps members and their families. The method of data collection in a population census involves interviewing respondents and conducting e-census. Enumeration of the population uses the concept of "usual residence", which is the concept of "places where people usually live". De jure was applied to the permanent residents, while de facto was applied to non-permanent residents. The permanent residents were enumerated in place where they normally live, the non-permanent residents were enumerated where they were found by the enumerators, on the night of 'Census Date'. The non permanent residents include homeless people, ship crew, boat people, remote area community, and internally displaced persons. Those who had permanent residence and had been travelling away from their home for six months or more were not enumerated in their permanent*

dan pengungsi. Bagi mereka yang mempunyai tempat tinggal tetap dan sedang bepergian ke luar wilayah lebih dari enam bulan, tidak dicacah di tempat tinggalnya, tetapi dicacah di tempat tujuannya. Untuk tahun yang tidak dilaksanakan sensus penduduk, data kependudukan diperoleh dari hasil proyeksi penduduk. Proyeksi penduduk merupakan suatu perhitungan ilmiah yang didasarkan pada asumsi dari komponen-komponen perubahan penduduk, yaitu kelahiran, kematian, dan migrasi. Proyeksi penduduk Indonesia 2010–2035 menggunakan data dasar penduduk hasil SP2010.

2. Penduduk Indonesia adalah semua orang yang berdomisili di wilayah teritorial Indonesia selama 6 bulan atau lebih dan atau mereka yang berdomisili kurang dari 6 bulan tetapi bertujuan menetap.
3. Laju pertumbuhan penduduk adalah angka yang menunjukkan persentase penambahan penduduk dalam jangka waktu tertentu.
4. Kepadatan penduduk adalah rasio banyaknya penduduk per kilometer persegi.
5. Rasio jenis kelamin adalah perbandingan antara penduduk laki-laki dan penduduk perempuan pada suatu wilayah dan waktu tertentu. Biasanya

place, but in the place where they were during the census. For the periods where the population census is not conducted, population projection is done to estimate population during those years. The population projection is an estimate based on the demographic components, such as birth, death, and migration. Indonesia's 2010–2035 population projection used the 2010 Population Census as the base population.

2. *The population of Indonesia are all residents of the entire territory of Indonesia who have stayed for six months or longer, and those who intended to stay more than six months even though their length of stay is less than six months.*
3. *The growth rate of population is the number that show percentage of population growth within a specified period.*
4. *Population density is ratio of population per square kilometer.*
5. *Sex ratio is the ratio of males population to females population in a given area and time, usually expressed as the number of males for every 100 females.*

- dinyatakan dengan banyaknya penduduk laki-laki untuk 100 penduduk perempuan.
6. Distribusi penduduk adalah pola persebaran penduduk di suatu wilayah, baik berdasarkan batas-batas geografis maupun berdasarkan batas-batas administrasi pemerintahan.
 7. Komposisi penduduk adalah pola persebaran penduduk menurut karakteristiknya, contoh: penduduk menurut kelompok umur, penduduk menurut jenis kelamin
 8. Rumah tangga adalah seseorang atau sekelompok orang yang mendiami sebagian atau seluruh bangunan fisik/sensus dan biasanya tinggal bersama serta pengelolaan makan dari satu dapur. Yang dimaksud makan dari satu dapur adalah jika pengurusan kebutuhan sehari-harinya dikelola bersama-sama menjadi satu.
 9. Anggota rumah tangga adalah semua orang yang biasanya bertempat tinggal di suatu rumah tangga, baik yang berada di rumah pada waktu pencacahan maupun yang sementara tidak ada.
 10. Rata-rata anggota rumah tangga adalah angka yang menunjukkan rata-rata jumlah anggota rumah tangga per rumah tangga.
 11. Istilah migrasi seumur hidup disebut bila provinsi tempat tinggal seseorang pada saat
6. *Population distribution is the pattern of population distribution in an area, either by geographic boundaries or by government administrative boundaries.*
 7. *Population composition is the pattern of population distribution by its characteristics, example: population by age group, population by sex*
 8. *Household is an individual or group of people living in a physical/census building unit or part of it and usually commit on a common provision for food and other essentials of living. Common provision for food means one organising daily needs for all of household members.*
 9. *Household member are those who usually lives in a household regardless of their location at the time of enumeration.*
 10. *Average household size is the average number of household members per household.*
 11. *Lifetime migration terminology if someone's province of residence at the time of enumeration was*

- pencacahan berbeda dengan provinsi tempat lahirnya.
12. Istilah migrasi risen disebut bila provinsi tempat tinggal seseorang pada saat pencacahan berbeda dengan provinsi tempat tinggalnya 5 tahun yang lalu.
 13. Penduduk usia kerja adalah penduduk yang berumur 15 tahun ke atas.
 14. Angkatan kerja adalah penduduk usia kerja (15 tahun ke atas) yang bekerja, punya pekerjaan namun sementara tidak bekerja, dan pengangguran.
 15. Bekerja adalah kegiatan ekonomi yang dilakukan oleh seseorang dengan maksud memperoleh atau membantu memperoleh pendapatan atau keuntungan dan lamanya bekerja paling sedikit 1 jam secara terus menerus dalam seminggu yang lalu (termasuk pekerja keluarga tanpa upah yang membantu dalam suatu usaha/kegiatan ekonomi).
 16. Jumlah jam kerja seluruhnya adalah jumlah jam kerja yang digunakan untuk bekerja (tidak termasuk jam kerja istirahat resmi dan jam kerja yang digunakan untuk hal-hal di luar pekerjaan).
 17. Lapangan usaha adalah bidang kegiatan dari pekerjaan/tempat bekerja di mana seseorang bekerja. Klasifikasi lapangan usaha mengikuti Klasifikasi Baku Lapangan Usaha Indonesia (KBLI) dalam 1 digit.
 18. Status pekerjaan adalah
- different from his/her province of birthplace.*
12. *Recent migration terminology if someone's province of residence at the time of enumeration was different from his/her province of residence 5 years ago.*
 13. *Working age population is persons of 15 years and over.*
 14. *Labor force or economically active are persons of 15 years and over, who in the previous week were working, temporarily absent from work but having jobs, and unemployment.*
 15. *Working is economic activity conducted by a person and intended to earn income by doing work or helping to do work at least one hour continuously during the reference week (including unpaid family worker/s for any economic activity).*
 16. *Total working hours is the total hours spent by an employee to perform all jobs (excluding the time used for other activities which are not classified as work).*
 17. *Industry is field of a person's activity or establishment. The classification of industries follows the Indonesia Standard Industrial Classification (KBLI) in one digit.*
 18. *Employment status is the status*

- kedudukan seseorang dalam unit usaha/kegiatan dalam melakukan pekerjaan.
19. Berusaha sendiri tanpa dibantu orang lain adalah bekerja atau berusaha dengan menanggung risiko secara ekonomis, yaitu dengan tidak kembalinya ongkos produksi yang telah dikeluarkan dalam rangka usahanya tersebut, serta tidak menggunakan pekerja dibayar maupun pekerja tak dibayar, termasuk yang sifat pekerjaannya memerlukan teknologi atau keahlian khusus.
 20. Berusaha dibantu buruh tidak tetap/buruh tidak dibayar adalah bekerja atau berusaha atas risiko sendiri, dan menggunakan buruh/pekerja tak dibayar dan atau buruh/pekerja tidak tetap.
 21. Berusaha dibantu buruh tetap/buruh dibayar adalah berusaha atas risiko sendiri dan mempekerjakan paling sedikit satu orang buruh/pekerja tetap yang dibayar.
 22. Buruh/karyawan/pegawai adalah seseorang yang bekerja pada orang lain atau instansi/kantor/ perusahaan secara tetap dengan menerima upah/gaji baik berupa uang maupun barang. Buruh yang tidak mempunyai majikan tetap, tidak digolongkan sebagai buruh/karyawan, tetapi sebagai pekerja bebas. Seseorang dianggap memiliki majikan tetap jika memiliki 1 (satu) majikan (orang/rumah tangga) yang *of a person at his place of work or establishment where he was employed.*
19. *Own-account worker is a person who works at his own risk without assisted by paid per mount worker or unpaid worker include technical job or skill job.*
 20. *Employer assisted by temporary workers/unpaid worker is a person who works at his own risk and assisted by temporary worker/unpaid worker.*
 21. *Employer assisted by permanent workers/paid workers is a person who does his business at her/his own risk at least one assisted by paid permanent worker.*
 22. *Employee is a person who work permanently for other people or institution/office/ company and gains some money/cash or goods as wage/salary. Labor who have no permanent employer is not categorized as a laborer/ worker/ employee but casual worker. A laborers in general is considered to have a permanent employer if he has the same employer during the past month, particularly for building construction sector is*

sama dalam sebulan terakhir, khusus pada sektor bangunan batasannya tiga bulan. Apabila majikannya instansi/lembaga, boleh lebih dari satu.

23. Pekerja bebas adalah seseorang yang bekerja pada orang lain/ majikan/institusi yang tidak tetap (lebih dari 1 majikan dalam sebulan terakhir) di usaha pertanian baik berupa usaha rumah tangga maupun bukan usaha rumah tangga, ataupun di nonpertanian atas dasar balas jasa dengan menerima upah atau imbalan baik berupa uang maupun barang, dan baik dengan sistem pembayaran harian maupun borongan
24. Pekerja tak dibayar adalah seseorang yang bekerja membantu usaha untuk memperoleh penghasilan/keuntungan yang dilakukan oleh salah seorang anggota rumah tangga atau bukan anggota rumah tangga tanpa mendapat upah/gaji baik berupa uang maupun barang.

3 months. If the employer is an institution, more than 1 (one) employer is allowed.

23. *Casual employee is a person who does not work permanently for other people/employer/ institution (more than 1 employer during the last 1 month) in agricultural sector, either home industry or not home industry, or in non-agricultural sector based on remuneration paid with money or goods, and based on daily or contact payment system.*
24. *Unpaid worker is a person who intended to work without pay either with money or good, in an establishment run by other members of the family, relative or neighbour.*

**3.1 PENDUDUK
POPULATION**

Tabel 3.1.1 Penduduk, Laju Pertumbuhan Penduduk per Tahun, Distribusi Persentase Penduduk, Kepadatan Penduduk, Rasio Jenis Kelamin Penduduk Menurut Kecamatan di Kota Sabang, 2019
Population, Annual Population Growth Rate, Percentage Distribution of Population, Population Density, and Population Sex Ratio by Subdistrict in Sabang Municipality, 2019

Kecamatan Subdistrict	Penduduk (ribu) Population (thousand)	Laju Pertumbuhan Penduduk per Tahun 2018–2019 Annual Population Growth Rate (%) 2018–2019
(1)	(2)	(3)
Sukajaya	22,002	2,57
Sukakarya	20,189	1,02
Kota Sabang	42,191	1,82
Hasil Registrasi/ <i>Registration Result</i>	42,191	1,82
Hasil Proyeksi ¹ / <i>Projection Result</i>	34,874	0,88

Lanjutan Tabel/*Continued Table 3.1.1*

Kecamatan <i>Subdistrict</i>	Persentase Penduduk <i>Percentage of Total Population</i>	Kepadatan Penduduk per km ² <i>Population Density per sq.km</i>
(1)	(7)	(8)
Sukajaya	52,15	361,756
Sukakarya	47,85	329,294
Kota Sabang	100,00	345,460
Hasil Registrasi/ <i>Registration Result</i>	100,00	345,460
Hasil Proyeksi ¹ / <i>Projection Result</i>	100,00	285,548

Lanjutan Tabel/*Continued Table* 3.1.1

Kecamatan <i>Subdistrict</i>	Rasio Jenis Kelamin <i>Population Sex Ratio</i>
(1)	(11)
Sukajaya	101,78
Sukakarya	101,75
Kota Sabang	101,76
Hasil Registrasi/ <i>Registration Result</i>	101,76
Hasil Proyeksi ¹ / <i>Projection Result</i>	102,98

Catatan/*Note*: ¹ Data dari Hasil Proyeksi Penduduk Indonesia 2010–2035 (Pertengahan tahun/Juni)/*Data from the result of Indonesia Population Projection 2010–2035 (mid year/June)*

Sumber/*Source*: Dinas Kependudukan dan Pencatatan Sipil Kota Sabang./*Population and Civil Registration Agency of Sabang Municipality*

3.2 KETENAGAKERJAAN EMPLOYMENT

Tabel 3.2.1 Jumlah Penduduk Berumur 15 Tahun Keatas Menurut Jenis Kegiatan Selama Seminggu yang Lalu dan Jenis Kelamin di Kota Sabang, 2019
Population Aged 15 Years and Over by Type of Activity During The Previous Week and Sex in Sabang Municipality, 2019

Kegiatan Utama <i>Main Activity</i>	Jenis Kelamin/Sex		
	Laki-Laki <i>Male</i>	Perempuan <i>Female</i>	Jumlah <i>Total</i>
(1)	(2)	(3)	(4)
Angkatan Kerja <i>Economically Active</i>	10 852	7 043	17 895
Bekerja/ <i>Working</i>	10 189	6 882	17 071
Pengangguran Terbuka <i>Unemployment</i>	663	161	824
Bukan Angkatan Kerja <i>Economically Inactive</i>	1 579	5 153	6 732
Sekolah/ <i>Attending School</i>	583	583	1 166
Mengurus Rumah Tangga <i>Housekeeping</i>	149	4 203	4 352
Lainnya/ <i>Others</i>	847	367	1 214
Jumlah/Total	12 431	12 196	24 627

Catatan/Note:

Sumber/Source: BPS, Survei Angkatan Kerja Nasional (Sakernas) Agustus/BPS-Statistics Indonesia, August National Labor Force Survey

Tabel
Table 3.2.2

Penduduk Berumur 15 Tahun ke Atas Menurut Pendidikan Tertinggi yang Ditamatkan dan Jenis Kegiatan Selama Seminggu yang Lalu di Kota Sabang, 2019
Population 15 Years of Age and Over by Educational Attainment and Type of Activity During the Previous Week in Sabang Municipality, 2019

Pendidikan Tertinggi yang Ditamatkan ¹ <i>Educational Attainment¹</i>	Angkatan Kerja/ <i>Economically Active</i>			Persentase Bekerja terhadap Angkatan Kerja <i>Percentage of Working to Economically Active</i>
	Bekerja <i>Working</i>	Pengangguran ² <i>Unemployment²</i>	Jumlah Angkatan Kerja <i>Total of Economically Active</i>	
(1)	(2)	(3)	(4)	(5)
0	2 891	93	2 984	96,88
1	2 292	76	2 368	96,79
2	6 794	409	7 203	94,32
3	5 094	246	5 340	95,39
Jumlah/Total	17 071	824	17 895	383

Lanjutan Tabel/*Continued Table 3.2.2*

Pendidikan Tertinggi yang Ditamatkan¹ <i>Educational Attainment¹</i>	Bukan Angkatan Kerja <i>Not Economically Active</i>	Jumlah Total	Persentase Angkatan Kerja terhadap Penduduk Usia Kerja <i>Percentage of Economically Active to Working Age Population</i>
(1)	(6)	(7)	(8)
0	1 705	4 689	63,64
1	2 403	4 771	49,63
2	2 064	9 267	77,73
3	560	5 900	90,51
Jumlah/Total	6 732	24 627	72,66

- Catatan/Note: ¹ 0. ≤ Sekolah Dasar (SD)/≤ *Primary School*
 1. Sekolah Menengah Pertama/*Junior High School*
 2. Sekolah Menengah Atas/*Senior High School*
 3. Perguruan Tinggi/*Collage*
- ² 1. Mencari pekerjaan/*Looking for work*
 2. Mempersiapkan usaha/*Establishing a new business/firm*
 3. Merasa tidak mungkin mendapat pekerjaan/*Hopeless of job*
 4. Sudah punya pekerjaan tetapi belum mulai bekerja/*Have a job in future start*

Sumber/Source: BPS, Survei Angkatan Kerja Nasional (Sakernas) Agustus/BPS-Statistics Indonesia, August National Labor Force Survey

Tabel 3.2.3
Table

Penduduk Berumur 15 Tahun Ke Atas yang Bekerja Selama Seminggu yang Lalu Menurut Status Pekerjaan Utama dan Jenis Kelamin di Kota Sabang, 2019
Population 15 Years of Age and Over who Worked During The Previous Week by Main Employment Status and Sex in Sabang Municipality Regency/Municipality, 2019

Status Pekerjaan Utama <i>Main Employment Status</i>	Laki-Laki <i>Male</i>	Perempuan <i>Female</i>	Jumlah <i>Total</i>
(1)	(2)	(3)	(4)
Berusaha sendiri <i>Own account worker</i>	1 977	1 499	3 476
Berusaha dibantu buruh tidak tetap/buruh tidak dibayar <i>Employer assisted by temporary worker/unpaid worker</i>	652	679	1 331
Berusaha dibantu buruh tetap/buruh dibayar <i>Employer assisted by permanent worker/paid worker</i>	721	150	871
Buruh/Karyawan/Pegawai/ <i>Employee</i>	6 270	3 719	9 989
Pekerja bebas <i>Casual worker</i>	330	70	400
Pekerja keluarga/tak dibayar <i>Family worker/unpaid worker</i>	239	765	1 004
Jumlah/Total	10 189	6 882	17 071

Catatan/Note: ...

Sumber/Source: BPS, Survei Angkatan Kerja Nasional (Sakernas) Agustus/BPS-Statistics Indonesia, August National Labor Force Survey

<https://sabangkota.bps.go.id>

4 SOSIAL DAN KESEJAHTERAAN RAKYAT

SOCIAL AND WELFARE

**KESEHATAN
PENDUDUK
KOTA SABANG 2019**
HEALTH OF SABANG PEOPLE

ANGKA KESAKITAN KOTA SABANG

Morbidity Rate of Sabang

10,97%



adalah persentase penduduk yang mengalami keluhan kesehatan selama sebulan terakhir

is the percentage of population experienced health complaint during a month prior to the survey

90,34%

Persentase penduduk Kota Sabang yang menggunakan jaminan kesehatan untuk berobat jalan

Percentage of sick people in Sabang who used national health insurance as outpatient



FASILITAS KESEHATAN

Health Facilities

Rumah Sakit Daerah / **1**
Public Hospital

Puskesmas / **6**
Health center

PENJELASAN TEKNIS

1. Tidak/belum pernah sekolah adalah mereka yang tidak pernah atau belum pernah terdaftar dan tidak pernah atau belum pernah aktif mengikuti pendidikan di suatu jenjang pendidikan formal. Termasuk juga yang tamat/belum tamat taman kanak-kanak tetapi tidak melanjutkan ke sekolah dasar.
2. Masih bersekolah adalah mereka yang terdaftar dan aktif mengikuti pendidikan formal dan nonformal (Paket A, B, atau C), baik pendidikan dasar, menengah maupun pendidikan tinggi. Bagi mahasiswa yang sedang cuti dianggap masih bersekolah.
3. Tidak bersekolah lagi adalah mereka yang pernah terdaftar dan aktif mengikuti pendidikan di suatu jenjang pendidikan formal dan nonformal (Paket A, B, atau C), tetapi pada saat pencacahan tidak lagi terdaftar dan tidak aktif mengikuti pendidikan.
4. Tamat sekolah adalah menyelesaikan pelajaran yang ditandai dengan lulus ujian akhir pada kelas atau tingkat terakhir suatu jenjang pendidikan di sekolah negeri maupun swasta dengan mendapatkan tanda tamat belajar/ijazah. Seseorang yang belum mengikuti pelajaran

TECHNICAL NOTES

1. *Not/never attending school is someone who has never attended or never been registered in a formal education, such as primary, secondary, and tertiary education. Those who just completed kindergarten are considered as never attended school.*
2. *Attending school is someone who is currently attending primary, secondary, or tertiary education, including package A, package B, or package C. College student who postpones his/her study is considered as attending school.*
3. *Not attending school anymore is someone who had enrolled and participated in formal and non-formal education in the past including package A, package B, or package C, but currently does not attend school.*
4. *Completed particular level of education is someone who has completed particular level of education in private or public school and accepting graduation certificate. Someone who has never attended the highest grade but passed the final exam is considered as completed particular level of*

pada kelas tertinggi tetapi telah mengikuti ujian akhir dan lulus dianggap tamat sekolah.

5. Dapat membaca dan menulis artinya dapat membaca dan menulis kata-kata/kalimat sederhana dengan suatu aksara tertentu.
6. Jalur Pendidikan di Indonesia terdiri atas 1) pendidikan formal, 2) pendidikan nonformal, dan 3) pendidikan informal yang ketiganya dapat saling melengkapi dan memperkaya (Undang-Undang No. 20 Tahun 2013 tentang Sistem Pendidikan Nasional).
7. Jenjang Pendidikan Formal terdiri atas pendidikan dasar, pendidikan menengah, dan pendidikan tinggi. Jenis pendidikan yang diajarkan mencakup pendidikan umum, kejuruan, akademik, profesi, vokasi, keagamaan, dan khusus.
 - a. Pendidikan Dasar berbentuk Sekolah Dasar (SD) dan Madrasah Ibtidaiyah (MI) atau bentuk lain yang sederajat serta Sekolah Menengah Pertama (SMP) dan Madrasah Tsanawiyah (MTs), atau bentuk lain yang sederajat.
 - b. Pendidikan Menengah berbentuk Sekolah

education.

5. *Able to read and write is the ability to read and write at least a simple sentence in any letter of alphabets.*
6. *The Education System in Indonesia consists of 1) a formal education, 2) non-formal education, and 3) informal education that all three can be complementary and enriching (Law No. 20 Year 2013 about The National Education System).*
7. *The Formal Education Level consists of primary education, secondary education, and high education. The kind of education that taught consists of general education, vocational, academic, professional, religious, and specific education.*
 - a. *The Primary Education consists of Elementary School and Islamic Elementary School or other equivalent forms and Junior High School and MTs, or other equivalent forms.*
 - b. *The Secondary Education consists of the senior high school,*

Menengah Atas (SMA), Madrasah Aliyah (MA), Sekolah Menengah Kejuruan (SMK), dan Madrasah Aliyah Kejuruan (MAK), atau bentuk lain yang sederajat.

c. Pendidikan Tinggi merupakan jenjang pendidikan setelah pendidikan menengah yang mencakup program pendidikan diploma, sarjana, magister, spesialis, dan doktor yang diselenggarakan oleh perguruan tinggi. Perguruan tinggi dapat berbentuk akademi, politeknik, sekolah tinggi, institut, atau universitas.

MA, Vocational School, and Vocational Madrasah Aliyah, or other equivalent forms.

c. The High Education consists of the education level after the secondary education that consists of diplomas, bachelor, master, specialist, and doctoral degrees that are held by the college. The colleges can be academy, polytechnic, high school, institute, or university.

8. Rumah Sakit adalah tempat pemeriksaan dan perawatan kesehatan, biasanya berada di bawah pengawasan dokter/tenaga medis, yang melayani penderita yang sakit untuk berobat rawat jalan atau rawat inap.
9. Rumah Sakit Bersalin adalah rumah sakit khusus untuk persalinan, dilengkapi pelayanan spesialis pemeriksaan kehamilan, persalinan, rawat inap dan rawat jalan ibu dan anak yang berada di bawah pengawasan dokter spesialis kandungan.
10. Rumah Bersalin adalah sarana pelayanan kesehatan dengan izin sebagai rumah bersalin, dilengkapi pelayanan pemeriksaan kehamilan,

8. *Hospital is a place for health check, usually controlled/supervised by doctors/medical personnel to serve the ill patients to get outpatient or inpatient treatment services.*
9. *Maternity Hospital is a specialized hospital for childbirth, has specialist inspection service to pregnancy, childbirth, hospitalization and outpatient for mothers and children that is under the supervision of an obstetrician.*
10. *Maternity House is health care facility with a license as a maternity house, equipped with prenatal care, childbirth and examination of mothers and children which is*

persalinan serta pemeriksaan ibu dan anak yang berada di bawah pengawasan bidan senior.

under the supervision of a senior midwife.

11. Poliklinik adalah sarana kesehatan yang dipakai untuk pelayanan berobat jalan, biasanya berada di bawah pengawasan dokter/tenaga medis.
 12. Puskesmas (Pusat Kesehatan Masyarakat) adalah unit pelaksana teknis dinas kesehatan kabupaten/ kota yang mempunyai fungsi utama sebagai penyelenggara pelayanan kesehatan tingkat pertama. Wilayah kerja puskesmas maksimal adalah satu kecamatan dan untuk dapat menjangkau wilayah kerjanya, puskesmas mempunyai jaringan pelayanan yang meliputi unit Puskesmas Pembantu (Pustu), unit Puskesmas Keliling (Puskel), dan unit bidan desa/komunitas (Peraturan Menteri Kesehatan RI No. 75 Tahun 2014 Tentang Pusat Kesehatan Masyarakat).
 13. Apotek adalah suatu tempat tertentu yang digunakan untuk melakukan pekerjaan kefarmasian, dan penyaluran/ penjualan obat atau bahan farmasi dan perbekalan kesehatan lainnya kepada masyarakat yang dikelola oleh tenaga apoteker (Peraturan Menteri Kesehatan RI No. 1332 Tahun 2002 Tentang Perubahan Atas Peraturan Menteri Kesehatan
11. *Polyclinic is a health facility in which to get outpatient services, usually under the control of doctor/ medical personnel.*
 12. *Public Health Center is technical implementation unit of regency health department that have the primary function as a first-level health care providers. The working area standard of public health center is one district and to reach their working areas, public health centers have a service network covering subsidiary of public health center, mobile public health center units, and midwife units (Regulation of the Minister of Health of Indonesia Number 75 Year 2014 about Public Health Center).*
 13. *Pharmacy is a specific place that is used for pharmaceutical jobs, and distribution/sale of drugs/ pharmaceuticals and other medical supplies to people that are administered by trained pharmacist (Regulation of the Minister of Health of Indonesia Number 1332 Year 2002 about the Changes of Regulation of the Minister of Health of Indonesia Number 922/MENKES/*

RI No. 922/MENKES/PER/X/1993
Tentang Ketentuan dan Tata Cara
Pemberian Izin Apotek).

*PER/X/1993 about Pro-vision and
Procedures for Administration of
Licensed Pharmacies).*

14. Imunisasi adalah memasukkan kuman atau racun penyakit tertentu yang sudah dilemahkan (vaksin) ke dalam tubuh dengan cara disuntik atau diminum (diteteskan dalam mulut) dengan maksud agar terjadi kekebalan tubuh terhadap penyakit tersebut.
15. Keluhan kesehatan adalah keadaan seseorang yang mengalami gangguan kesehatan atau kejiwaan, baik karena penyakit akut, penyakit kronis, kecelakaan, kriminal, atau hal lain.
16. Mengobati sendiri adalah upaya oleh anggota rumah tangga/keluarga dengan melakukan pengobatan sendiri tanpa datang ke tempat fasilitas kesehatan atau memanggil dokter/petugas kesehatan ke rumahnya (misal minum obat modern, jamu, kerokan, kompres, kop, pijat) agar sembuh atau menjadi lebih ringan keluhan kesehatannya.
17. Angka penemuan kasus tuberkulosis adalah jumlah kasus baru tuberkulosis (TB) dan kasus TB yang didiagnosis kambuh yang diobati dalam program penanggulangan TB nasional dan
14. *Immunization is putting enervated microbe of a certain disease into human body by injection or drinking (dropping into mouth) to make the body immune to that disease.*
15. *Health complaint is a condition where a person has health or mental problems because of acute illness, chronically illness, accident, crimes, or others.*
16. *Self treatment is an effort of household members/family to have a health treatment by themselves without visiting health facilities or a doctor/health personnel (for instance, by taking modern medicine, herb medicine, chief with a coin, compress, cupping suction, massage) in order to recover from illness or reduce the health complaint.*
17. *The case detection rate for all forms of tuberculosis is the number of new and replase tuberculosis cases diagnosed and treated in national tuberculosis control programmes and notified to WHO, divided by*

dilaporkan kepada WHO, dibagi dengan perkiraan WHO terhadap jumlah kasus insiden tuberkulosis pada tahun yang sama, dinyatakan sebagai persentase.

WHO's estimate of the number of incident tuberculosis cases for the same year, expressed as a percentage.

18. Angka keberhasilan pengobatan tuberkulosis smear positive/Basil Tahan Asam (BTA) positif adalah proporsi (dinyatakan sebagai persentase) kasus TB BTA positif yang terdaftar di bawah program pengendalian TB nasional pada tahun tertentu yang dinyatakan berhasil menyelesaikan pengobatan. Dengan atau tanpa bukti bakteriologi keberhasilan ("sembuh" dan "menyelesaikan pengobatan" masing-masing).
 19. Kasus kumulatif AIDS adalah kumulatif kasus AIDS sampai dengan referensi waktu tertentu.
 20. BCG (Bacillus Calmette Guerin) merupakan vaksinasi untuk mencegah penyakit TBC, diberikan pada bayi baru lahir atau anak, dengan suntikan pada kulit pangkal lengan atas. Bekas suntikan kemudian akan membentuk tonjolan kecil jaringan parut pada kulit lengan atas. Suntikan BCG diberikan kepada anak sebanyak 1 kali.
 21. DPT (Difteri, Pertusis, Tetanus) merupakan vaksin untuk mencegah penyakit Difteri, Pertusis, dan Tetanus yang
18. *The treatment success rate for new pulmonary smear-positive tuberculosis cases is the proportion (expressed as a percentage) of new smear-positive tuberculosis cases registered under a national tuberculosis control programme in a given year that successfully completed treatment. With or without bacteriological evidence of success ("cured" and "treatment completed" respectively).*
 19. *Cummulative AIDS case is cummulative AIDS cases with reference to a particular time.*
 20. *BCG (Bacillus Calmette Guerin) is a vaccine to prevent TBC disease, given to newborns or children, by injection at the base of the skin of the upper arm. Injection site will form little bumps of scar tissue in the skin of the upper arm. BCG injections given to children 1 times.*
 21. *DPT (Diphtheria, Pertussis, Tetanus) is a vaccine to prevent the diphtheria, pertussis, and tetanus disease, given to infants aged 3*

diberikan pada bayi berumur 3 bulan ke atas, dengan suntikan pada paha, diulang 1 bulan dan 2 bulan kemudian, sehingga suntikan imunisasi DPT lengkap pada balita berjumlah 3 kali (kadang-kadang selang waktu antar suntikan bisa lebih dari 1 bulan).

months and above, with a shot in the thigh, repeated one month and two months later, so that the complete DPT immunization shots at toddler totaling 3 times (sometimes the time interval between injections can be more than 1 month).

22. Luas lantai adalah luas lantai yang ditempati dan digunakan untuk keperluan sehari-hari (sebatas atap).
 23. Air leding adalah sumber air yang berasal dari air yang telah melalui proses penjernihan dan penyehatan sebelum dialirkan kepada konsumen melalui instalasi berupa saluran air. Sumber air ini biasanya diusahakan oleh PAM/PDAM/BPAM. Termasuk dalam hal ini air leding yang didapat secara eceran.
 24. Sumur terlindung adalah air yang berasal dari dalam tanah yang digali dan lingkaran sumur tersebut dilindungi oleh tembok paling sedikit 0,8 meter di atas tanah dan 3 meter ke bawah tanah, serta ada lantai semen sejauh 1 meter dari lingkaran sumur.
 25. Status penguasaan bangunan tempat tinggal milik sendiri adalah jika tempat tinggal tersebut pada waktu pencacahan
22. *Floor area is the total area which is occupied and utilized daily.*
 23. *Pipe water is a water source that comes from water that has been through a process of purification and sanitation before distribute to consumers through an instalation of water lines. This water source is usually distributed by PAM/PDAM/BPAM. This include a pipe water that sold at retail.*
 24. *Protected wells is water that comes from the soil were excavated and the circumference of the well was protected by walls at least 0.8 meters above ground and 3 meters underground, and cement floor as far as 1 meter from the well circumference.*
 25. *Own ownership property status is a status of dwelling occupied belongs to the head of household or one of the household member.*

betul-betul sudah milik kepala rumah tangga atau salah seorang anggota rumah tangga. Rumah yang dibeli secara angsuran melalui kredit bank atau rumah dengan status sewa beli dianggap rumah milik sendiri.

Houses bought through bank credit or houses with leasing status were also categorized as an own property.

26. Peristiwa tindak pidana yang dilaporkan ialah setiap peristiwa yang diterima kepolisian dari laporan masyarakat, atau peristiwa dimana pelakunya tertangkap tangan oleh kepolisian.

26. *Reported crime incidence includes all criminal cases reported and received by police office, and all crimes caught by police.*

27. Jumlah tindak pidana menggambarkan jumlah kasus tindak pidana yang terjadi pada kurun waktu tertentu.

27. *Crime total refers to the number of criminal cases occurring during a given period.*

28. Resiko penduduk terjadi tindak pidana per 100.000 penduduk
 =(Jumlah tindak pidana tahun t)/(Jumlah penduduk tahun t) ×100.000

28. *Crime rate*
 =(Number of criminal cases year t)/ (Total population year t) ×100.000

Resiko penduduk terjadi tindak pidana per 100.000 penduduk mengindikasikan peluang penduduk berisiko terkena tindak pidana. Biasanya dinyatakan dalam setiap 100.000 penduduk.

Crime rate indicates the probability of population exposed to risk of crime, expressed in every 100,000 people.

29. Selang waktu terjadi tindak pidana tahun t

29. *Crime clock*

=(365 x 24 x 60 x 60)/(Jumlah tindak pidana tahun t) ×(detik)

=(365 x 24 x 60 x 60)/(Number of criminal cases year t) ×(second)

Selang waktu terjadi tindak pidana tahun t mengindikasikan selang waktu terjadinya satu tindak kejahatan dengan kejahatan yang lain.

Crime clock indicates the time interval of occurrence between one crime to another crime.

30. Persentase penyelesaian tindak pidana

30. *Crime clearance rate*

= (Jumlah tindak pidana yang diselesaikan)/(Jumlah peristiwa tindak pidana yang dilaporkan)×100%

=(Number of cleared @criminal cases)/(Number of reported @criminal cases)×100%

Persentase penyelesaian peristiwa tindak pidana menyatakan persentase penyelesaian tindak pidana oleh polisi. Suatu tindak pidana dinyatakan sebagai kasus yang selesai di tingkat kepolisian, apabila:

Crime clearance rate refers to percentage of crime clearance by police. A criminal case is categorized as a cleared case by police, if:

1. berkas perkaranya sudah siap untuk diserahkan atau telah diserahkan kepada kejaksaan;
2. dalam hal delik aduan, pengaduannya dicabut dalam tenggang waktu yang telah ditentukan menurut undang-undang;
3. telah diselesaikan oleh kepolisian berdasarkan azas *plichtmatigheid* (kewajiban berdasarkan kewenangan hukum);
4. kasus yang dimaksud tidak termasuk kompetensi kepolisian
5. tersangka meninggal dunia;
6. kasus kadaluwarsa.

1. *All documents are ready to submit or already submitted to justice court;*
2. *In the case of attense that warrants complaint, the complaint was withdraw within a given period state in the law;*
3. *The case was cleared by police based on the principle of plichtmatigheid (obligation on the basis of law authority);*
4. *The case was not the responsibility of police office;*
5. *The suspect died;*
6. *The case was out of date.*

31. Bencana Alam adalah peristiwa atau serangkaian peristiwa yang mengancam dan mengganggu kehidupan / penghidupan masyarakat yang disebabkan oleh faktor alam antara lain berupa gempa bumi, tsunami, gunung meletus, banjir, kekeringan, angin topan, dan tanah longsor sehingga mengakibatkan kerugian materi maupun non-materi.
32. Korban meninggal adalah orang yang dilaporkan tewas atau meninggal dunia akibat bencana.
33. Korban hilang adalah orang yang dilaporkan hilang atau tidak ditemukan atau tidak diketahui keberadaannya setelah terjadi bencana.
34. Korban luka/sakit adalah orang yang mengalami luka-luka atau sakit, dalam keadaan luka ringan, luka sedang maupun luka parah/berat, baik yang berobat jalan maupun rawat inap.
35. Rusak Berat adalah kriteria kerusakan yang mengakibatkan bangunan roboh atau sebagian besar komponen struktur rusak.
36. Rusak sedang adalah kriteria kerusakan yang mengakibatkan sebagian kecil komponen struktur rusak, dan komponen penunjang
31. *Natural Disaster is an event or series of events that threaten and disrupt the lives and livelihoods caused by natural factors such as: earthquake, tsunami, volcanic eruption, flood, flash flood, drought, typhoon/ cyclone, and landslide so it can lead to result in loss of material and non-material.*
32. *Fatality is a person reported killed or death in the wake of a disaster.*
33. *Missing person is a person reported missing or who cannot be located or who cannot be accounted for in the wake of a disaster.*
34. *Casualty is a person suffering injury or illness, in a state of light injury, moderate injury, or heavy injury, which in undergoing treatment as either an outpatient or inpatient.*
35. *Severely damaged is the criteria of damage that resulted most buildings collapsed or damaged its structural components.*
36. *Damaged is the criteria of damage that resulted defective fraction of structural components and supporting components damaged,*

rusak namun bangunan masih tetap berdiri.

but the building still stands.

37. Rusak ringan adalah kriteria kerusakan yang mengakibatkan sebagian komponen struktur retak (struktur masih bisa digunakan) dan bangunan masih tetap berdiri.

37. *Lightly damaged is the criteria of damage that resulted partially cracked structural components, but the structure still can be used and the building still stands.*

38. Untuk mengukur kemiskinan, BPS menggunakan konsep kemampuan memenuhi kebutuhan dasar (basic needs approach). Dengan pendekatan ini, kemiskinan dipandang sebagai ketidakmampuan dari sisi ekonomi untuk memenuhi kebutuhan dasar makanan dan bukan makanan yang diukur dari sisi pengeluaran. Metode yang digunakan adalah menghitung Garis Kemiskinan (GK), yang terdiri dari dua komponen yaitu Garis Kemiskinan Makanan (GKM) dan Garis Kemiskinan Non-Makanan (GKNM). Penghitungan Garis Kemiskinan dilakukan secara terpisah untuk daerah perkotaan dan perdesaan.

38. *To measure poverty, BPS-Statistics Indonesia has used the concept of basic needs approach. Therefore, poverty is viewed as economic inability to fulfill food and non-food basic needs which are measured by consumption/expenditure. The method used is calculating poverty line, which consists of two components that are Food Poverty Line (FPL) and Non-Food Poverty Line (NFPL). The poverty line was calculated separately for urban and rural areas.*

39. Penduduk miskin adalah penduduk yang memiliki rata-rata pengeluaran per kapita per bulan di bawah Garis Kemiskinan.

39. *A person whose expenditure per capita per month is below the poverty line is considered to be poor.*

40. Garis Kemiskinan Makanan (GKM) merupakan nilai pengeluaran kebutuhan minimum makanan yang disetarakan dengan 2.100

40. *The Food Poverty Line refers to the daily minimum requirement of 2,100 kcal per capita per day. The Non-Food Poverty Line refers*

kkalori per kapita per hari. Garis Kemiskinan Non-Makanan (GKNM) adalah kebutuhan minimum untuk perumahan, sandang, pendidikan, kesehatan, dan kebutuhan dasar lainnya.

41. Ukuran Kemiskinan

a. Head Count Index (HCI-P0) adalah persentase penduduk miskin yang berada di bawah Garis Kemiskinan (GK).

b. Indeks Kedalaman Kemiskinan (Poverty Gap Index-P1) merupakan ukuran rata-rata kesenjangan pengeluaran masing-masing penduduk miskin terhadap garis kemiskinan. Semakin tinggi nilai indeks, semakin jauh rata-rata pengeluaran penduduk dari garis kemiskinan.

c. Indeks Keparahan Kemiskinan (Poverty Severity Index-P2) memberikan gambaran mengenai penyebaran pengeluaran di antara penduduk miskin. merupakan jumlah tertimbang dari kesenjangan kemiskinan (sebagai proporsi dari garis kemiskinan), dimana bobot merupakan proporsi kesenjangan kemiskinan itu sendiri. Oleh karena itu, dengan mengkuadratkan indeks kesenjangan kemiskinan, pengukuran secara implisit lebih menitik beratkan pada pengamatan di bawah garis kemiskinan, Semakin tinggi

to the minimum requirement for household necessities for clothing, education, health, and other basic individual needs.

41. Poverty Measures

a. Head Count Index (HCI-P0) simply measures the percentage of the population that is counted as poor, often denoted by P0.

b. Poverty Gap Index-P1 measures the extent to which individuals fall below the poverty line (the poverty gaps) as a proportion of the poverty line. Higher value of the index shows that the gap between average expenditure of the poor and the poverty line is wider.

c. Poverty Severity Index-P2 describes inequality among the poor. This is simply a weighted sum of poverty gaps (as a proportion of the poverty line), where the weights are the proportionate poverty gaps themselves. Hence, by squaring the poverty gap index, the measure implicitly puts more weight on observations that fall well below the poverty line. Higher value of the index shows that inequality among the poor is higher.

nilai indeks, semakin tinggi ketimpangan pengeluaran di antara penduduk miskin.

Foster-Greer-Thorbecke (1984) merumuskan suatu ukuran yang digunakan untuk mengukur tingkat kemiskinan sebagai berikut:

$$P_a = 1/n \sum_{(i=1)}^q [(z-y_i)/z]^a$$

dimana:

a=0, 1, 2

z=Garis kemiskinan

y_i =Rata-rata pengeluaran perkapita sebulan penduduk yang berada di bawah garis kemiskinan ($i=1,2,\dots,q$), $y_i < z$

q=Banyaknya penduduk yang berada di bawah garis kemiskinan

n=Jumlah penduduk

Jika a=0, diperoleh Head Count Index (P0), jika a=1 diperoleh indeks kedalaman kemiskinan (Poverty Gap Index-P1) dan jika a=2 disebut indeks keparahan kemiskinan (Poverty Severity Index-P2).

42. Indeks Pembangunan Manusia (IPM) menjelaskan bagaimana penduduk dapat mengakses hasil pembangunan dalam memperoleh pendapatan,

Foster-Greer-Thorbecke (1984) developed poverty measures that may be written as:

$$P_a = 1/n \sum_{(i=1)}^q [(z-y_i)/z]^a$$

where:

a=0, 1, 2

z=the poverty line

y_i =Average expenditure per capita per month of the poor ($i=1,2,\dots,q$), $y_i < z$

q=the number of poor

n=the total population

if a=0 is obtained Head Count Index (P0), if a=1 is obtained Poverty Gap Index-P1 , and if a=2 is obtained Poverty Severity Index-P2 .

42. *The Human Development Index (HDI) explains how people can access development results in obtaining income, health, education and so forth. HDI was*

kesehatan, pendidikan dan sebagainya. IPM diperkenalkan oleh UNDP pada tahun 1990 dan dipublikasikan secara berkala dalam laporan tahunan Human Development Report (HDR). IPM dibentuk oleh 3 (tiga) dimensi dasar: Umur panjang dan hidup sehat; pengetahuan; dan standar hidup layak.

introduced by United Nations Development Programme (UNDP) in 1990 and published periodically in the annual report of the Human Development Report. HDI was formed by three basic dimensions: a long and healthy life; knowledge; and a decent standard of living.

<https://sabangkota.bps.go.id>

4.1 PENDIDIKAN EDUCATION

Tabel
Table 4.1.1

Jumlah Sekolah, Guru, dan Murid Taman Kanak-Kanak (TK) di Bawah Kementerian Pendidikan dan Kebudayaan Menurut Kecamatan di Kota Sabang, 2018/2019 dan 2019/2020
Number of Schools, Teachers, and Pupils in Kindergarten Under The Ministry of Education and Culture by Subdistrict in Sabang Municipality, 2018/2019 dan 2019/2020

Kecamatan Subdistrict	Sekolah/Schools					
	Negeri/Public		Swasta/Private		Jumlah/Total	
	2018/2019	2019/2020	2018/2019	2019/2020	2018/2019	2019/2020
(1)	(2)	(3)	(4)	(5)	(6)	(7)
Sukajaya	6	6	1	1	7	7
Sukakarya	4	4	5	5	9	9
Kota Sabang	10	10	6	6	16	16

Lanjutan Tabel/*Continued Table 4.1.1*

Kecamatan Subdistrict	Guru ¹ /Teachers ¹					
	Negeri/Public		Swasta/Private		Jumlah/Total	
	2018/2019	2019/2020	2018/2019	2019/2020	2018/2019	2019/2020
(1)	(8)	(9)	(10)	(11)	(12)	(13)
Sukajaya	28	36	9	8	37	44
Sukakarya	28	31	28	40	56	71
Kota Sabang	37	67	37	48	93	115

Lanjutan Tabel/*Continued Table 4.1.1*

Kecamatan Subdistrict	Murid/Students					
	Negeri/Public		Swasta/Private		Jumlah/Total	
	2018/2019	2019/2020	2018/2019	2019/2020	2018/2019	2019/2020
(1)	(14)	(15)	(16)	(17)	(18)	(19)
Sukajaya	259	262	106	84	365	346
Sukakarya	200	173	306	423	506	596
Kota Sabang	459	435	412	507	871	942

Catatan/Note: ¹ Jumlah guru termasuk kepala sekolah dan guru/*The total of teachers including headmaster and teacher*

Sumber/Source: Kementerian Pendidikan dan Kebudayaan, Data Semester Ganjil/*Ministry of Educations and Culture, Odd Semester Data*

Tabel
Table 4.1.2

Jumlah Sekolah, Guru, dan Murid Raudatul Athfal (RA) di Bawah Kementerian Agama Menurut Kecamatan di Kota Sabang, 2018/2019 dan 2019/2020
Number of Schools, Teachers, and Pupils in Raudatul Athfal (RA) Under The Ministry of Religious Affairs by Subdistrict in Sabang Municipality, 2018/2019 dan 2019/2020

Kecamatan Subdistrict	Sekolah/Schools		Guru/Teachers		Murid/Pupils	
	2018/2019	2019/2020	2018/2019	2019/2020	2018/2019	2019/2020
(1)	(2)	(3)	(4)	(5)	(6)	(7)
Sukajaya	1	1		8		18
Sukakarya	1	1		13		245
Kota Sabang	2	2		21		263

Catatan/Note: ...

Sumber/Source: Kementerian Agama, Data Semester Ganjil/Ministry of Religious Affairs, Odd Semester Data

Tabel
Table 4.1.3

**Jumlah Sekolah, Guru, dan Murid Sekolah Dasar (SD)
di Bawah Kementerian Pendidikan dan Kebudayaan
Menurut Kecamatan di Kota Sabang, 2018/2019 dan
2019/2020**

*Number of Schools, Teachers, and Pupils in Primary Schools
Under The Ministry of Education and Culture by Subdistrict
in Sabang Municipality, 2018/2019 dan 2019/2020*

Kecamatan Subdistrict	Sekolah/Schools					
	Negeri/Public		Swasta/Private		Jumlah/Total	
	2018/2019	2019/2020	2018/2019	2019/2020	2018/2019	2019/2020
(1)	(2)	(3)	(4)	(5)	(6)	(7)
Sukajaya	12	12	-	-	12	12
Sukakarya	12	12	1	1	13	13
Kota Sabang	24	24	1	1	25	25

Lanjutan Tabel/Continued Table 4.1.3

Kecamatan Subdistrict	Guru ¹ /Teachers ¹					
	Negeri/Public		Swasta/Private		Jumlah/Total	
	2018/2019	2019/2020	2018/2019	2019/2020	2018/2019	2019/2020
(1)	(8)	(9)	(10)	(11)	(12)	(13)
Sukajaya	173	188	-	-	173	188
Sukakarya	205	206	12	13	217	219
Kota Sabang	378	394	12	13	390	407

Lanjutan Tabel/*Continued Table* 4.1.3

Kecamatan Subdistrict	Murid/Students					
	Negeri/Public		Swasta/Private		Jumlah/Total	
	2018/2019	2019/2020	2018/2019	2019/2020	2018/2019	2019/2020
(1)	(14)	(15)	(16)	(17)	(18)	(19)
Sukajaya	1 710	-	-	-	1 678	1 710
Sukakarya	2 035	170	170	169	2 222	2 204
Kota Sabang	3 745	170	170	169	3 900	3 914

Catatan/Note: ¹ Jumlah guru termasuk kepala sekolah dan guru/*The total of teachers including headmaster and teacher*

Sumber/Source: Kementerian Pendidikan dan Kebudayaan, Data Semester Ganji/*Ministry of Educations and Culture, Odd Semester Data*

Tabel 4.1.4 **Jumlah Sekolah, Guru, dan Murid Madrasah Ibtidaiyah (MI) di Bawah Kementerian Agama Menurut Kecamatan Menurut Kecamatan di Kota Sabang, 2018/2019 dan 2019/2020**
Number of Schools, Teachers, and Pupils in Madrasah Ibtidaiyah (MI) Under The Ministry of Religious Affairs by Subdistrict in Sabang Municipality, 2018/2019 dan 2019/2020

Kecamatan Subdistrict	Sekolah/Schools		Guru/Teachers		Murid/Pupils	
	2018/2019	2019/2020	2018/2019	2019/2020	2018/2019	2019/2020
(1)	(2)	(3)	(4)	(5)	(6)	(7)
Sukajaya	3	3	56	51	592	605
Sukakarya	2	2	30	24	336	348
Kota Sabang	5	5	86	75	928	953

Catatan/Note: ...

Sumber/Source: Kementerian Agama, Data Semester Ganjil/Ministry of Religious Affairs, Odd Semester Data

Tabel
Table 4.1.5

Jumlah Sekolah, Guru, dan Murid Sekolah Menengah Pertama (SMP) di Bawah Kementerian Pendidikan dan Kebudayaan Menurut Kecamatan di Kota Sabang, 2018/2019 dan 2019/2020
Number of Schools, Teachers, and Pupils in Junior High Schools Under The Ministry of Education and Culture by Subdistrict in Sabang Municipality, 2018/2019 dan 2019/2020

Kecamatan Subdistrict	Sekolah/Schools					
	Negeri/Public		Swasta/Private		Jumlah/Total	
	2018/2019	2019/2020	2018/2019	2019/2020	2018/2019	2019/2020
(1)	(2)	(3)	(4)	(5)	(6)	(7)
Sukajaya	5	5	1	1	6	6
Sukakarya	3	3	-	-	3	3
Kota Sabang	8	8	1	1	9	9

Lanjutan Tabel/*Continued Table 4.1.5*

Kecamatan Subdistrict	Guru ¹ /Teachers ¹					
	Negeri/ <i>Public</i>		Swasta/ <i>Private</i>		Jumlah/ <i>Total</i>	
	2018/2019	2019/2020	2018/2019	2019/2020	2018/2019	2019/2020
(1)	(8)	(9)	(10)	(11)	(12)	(13)
Sukajaya	148	152	15	14	164	166
Sukakarya	75	74	-	-	74	74
Kota Sabang	223	226	15	14	238	240

Lanjutan Tabel/*Continued Table* 4.1.5

Kecamatan Subdistrict	Murid/Students					
	Negeri/Public		Swasta/Private		Jumlah/Total	
	2018/2019	2019/2020	2018/2019	2019/2020	2018/2019	2019/2020
(1)	(14)	(15)	(16)	(17)	(18)	(19)
Sukajaya	919	882	225	252	1 144	1 134
Sukakarya	451	447	-	-	451	447
Kota Sabang	1 370	1 329	14	252	1 595	1 581

Catatan/Note: ¹ Jumlah guru termasuk kepala sekolah dan guru/*The total of teachers including headmaster and teacher*

Sumber/Source: Kementerian Pendidikan dan Kebudayaan, Data Semester Ganjil/*Ministry of Educations and Culture, Odd Semester Data*

Tabel
Table 4.1.6

Jumlah Sekolah, Guru, dan Murid Madrasah Tsanawiyah (MTs) di Bawah Kementerian Agama Menurut Kecamatan di Kota Sabang, 2018/2019 dan 2019/2020
Number of Schools, Teachers, and Pupils in Madrasah Tsanawiyah (MTs) Under The Ministry of Religious Affairs by Subdistrict in Sabang Municipality, 2018/2019 dan 2019/2020

Kecamatan Subdistrict	Sekolah/Schools		Guru/Teachers		Murid/Pupils	
	2018/2019	2019/2020	2018/2019	2019/2020	2018/2019	2019/2020
(1)	(2)	(3)	(4)	(5)	(6)	(7)
Sukajaya	1	1	30	23	315	332
Sukakarya	1	1	12	15	43	67
Kota Sabang	2	2	42	38	358	339

Catatan/Note: ...

Sumber/Source: Kementerian Agama, Data Semester Ganjil/Ministry of Religious Affairs, Odd Semester Data

Tabel
Table 4.1.7

Jumlah Sekolah, Guru, dan Murid Sekolah Menengah Atas (SMA) di Bawah Kementerian Pendidikan dan Kebudayaan Menurut Kecamatan di Kota Sabang, 2018/2019 dan 2019/2020
Number of Schools, Teachers, and Pupils in Senior High Schools Under The Ministry of Education and Culture by Subdistrict in Sabang Municipality, 2018/2019 dan 2019/2020

Kecamatan Subdistrict	Sekolah/Schools					
	Negeri/Public		Swasta/Private		Jumlah/Total	
	2018/2019	2019/2020	2018/2019	2019/2020	2018/2019	2019/2020
(1)	(2)	(3)	(4)	(5)	(6)	(7)
Sukajaya	1	1	1	1	2	2
Sukakarya	1	1	-	-	1	1
Kota Sabang	2	2	2	30	3	3

Lanjutan Tabel/*Continued Table 4.1.7*

Kecamatan Subdistrict	Guru ¹ /Teachers ¹					
	Negeri/Public		Swasta/Private		Jumlah/Total	
	2018/2019	2019/2020	2018/2019	2019/2020	2018/2019	2019/2020
(1)	(8)	(9)	(10)	(11)	(12)	(13)
Sukajaya	54	45	9	-	63	51
Sukakarya	56	49	-	-	56	49
Kota Sabang	110	94	9	6	119	100

Lanjutan Tabel/*Continued Table 4.1.7*

Kecamatan Subdistrict	Murid/Students					
	Negeri/Public		Swasta/Private		Jumlah/Total	
	2018/2019	2019/2020	2018/2019	2019/2020	2018/2019	2019/2020
(1)	(14)	(15)	(16)	(17)	(18)	(19)
Sukajaya	476	514	101	114	577	628
Sukakarya	437	427	-	-	437	427
Kota Sabang	913	941	101	114	1 014	1 055

Catatan/Note: ¹ Jumlah guru termasuk kepala sekolah dan guru/*The total of teachers including headmaster and teacher*

Sumber/Source: Kementerian Pendidikan dan Kebudayaan, Data Semester Ganjil/*Ministry of Educations and Culture, Odd Semester Data*

Tabel
Table 4.1.8

Jumlah Sekolah, Guru, dan Murid Sekolah Menengah Kejuruan (SMK) di Bawah Kementerian Pendidikan dan Kebudayaan Menurut Kecamatan di Kota Sabang, 2018/2019 dan 2019/2020
Number of Schools, Teachers, and Pupils in Vocational High Schools Under The Ministry of Education and Culture by Subdistrict in Sabang Municipality, 2018/2019 dan 2019/2020

Kecamatan Subdistrict	Sekolah/Schools		Guru/Teachers		Murid/Pupils	
	2018/2019	2019/2020	2018/2019	2019/2020	2018/2019	2019/2020
(1)	(2)	(3)	(4)	(5)	(6)	(7)
Sukajaya	1	1	38	40	284	319
Sukakarya	-	-	-	-	-	-
Kota Sabang	1	1	38	40	284	319

Catatan/Note: ...

Sumber/Source: Kementerian Agama, Data Semester Ganjil/Ministry of Religious Affairs, Odd Semester Data

Tabel
Table 4.1.9

Jumlah Sekolah, Guru, dan Murid Madrasah Aliyah (MA) di Bawah Kementerian Agama Menurut Kecamatan di Kota Sabang, 2018/2019 dan 2019/2020
Number of Schools, Teachers, and Pupils in Madrasah Aliyah (MA) Under the Ministry of Religious Affairs by Subdistrict in Sabang Municipality, 2018/2019 dan 2019/2020

Kecamatan Subdistrict	Sekolah/Schools					
	Negeri/Public		Swasta/Private		Jumlah/Total	
	2018/2019	2019/2020	2018/2019	2019/2020	2018/2019	2019/2020
(1)	(2)	(3)	(4)	(5)	(6)	(7)
Sukajaya	1	1	1	-	-	1
Sukakarya	-	-	-	-	-	-
Kota Sabang	1	1	1	-	-	1

Lanjutan Tabel/*Continued Table* 4.1.9

Kecamatan Subdistrict	Guru ¹ /Teachers ¹					
	Negeri/Public		Swasta/Private		Jumlah/Total	
	2018/2019	2019/2020	2018/2019	2019/2020	2018/2019	2019/2020
(1)	(8)	(9)	(10)	(11)	(12)	(13)
Sukajaya	45	35	-	-	45	35
Sukakarya	-	-	-	-	-	-
Kota Sabang	45	35	-	-	45	35

Lanjutan Tabel/*Continued Table 4.1.9*

Kecamatan Subdistrict	Murid/Students					
	Negeri/Public		Swasta/Private		Jumlah/Total	
	2018/2019	2019/2020	2018/2019	2019/2020	2018/2019	2019/2020
(1)	(14)	(15)	(16)	(17)	(18)	(19)
Sukajaya	204	217	-	-	204	217
Sukakarya	-	-	-	-	204	-
Kota Sabang	204	217	-	-	204	217

Catatan/Note: ...

Sumber/Source: Kementerian Agama, Data Semester Ganjil/Ministry of Religious Affairs, Odd Semester Data

Tabel 4.1.10 Jumlah Desa¹/Gampong yang Memiliki Fasilitas Sekolah Menurut Kecamatan dan Tingkat Pendidikan di Kota Sabang, 2014– 2019
Number of Villages¹/Gampong Having Educational Facilities by Subdistrict and Educational Level in Sabang Municipality, 2014– 2019

Kecamatan Subdistrict	SD Primary School		
	2014	2018	2019
(1)	(2)	(3)	(4)
Sukajaya	10	10	9
Sukakarya	8	8	8
Kota Sabang	18	18	17

Lanjutan Tabel/*Continued Table* 4.1.10

Kecamatan <i>Subdistrict</i>	SMP <i>Junior High School</i>		
	2014	2018	2019
(1)	(5)	(6)	(7)
Sukajaya	5	5	5
Sukakarya	3	3	3
Kota Sabang	8	8	8

Lanjutan Tabel/*Continued Table* 4.1.10

Kecamatan Subdistrict	SMA Senior High School		
	2014	2018	2019
(1)	(8)	(9)	(10)
Sukajaya	2	2	2
Sukakarya	1	1	1
Kota Sabang	3	3	3

Lanjutan Tabel/*Continued Table* 4.1.10

Kecamatan <i>Subdistrict</i>	SMK <i>Vocational School</i>		
	2014	2018	2019
(1)	(11)	(12)	(13)
Sukajaya	1	1	1
Sukakarya	-	-	-
Kota Sabang	1	1	1

Lanjutan Tabel/Continued Table 4.1.10

Kecamatan Subdistrict	Perguruan Tinggi University		
	2014	2018	2019
(1)	(14)	(15)	(16)
Sukajaya	1	1	1
Sukakarya	-	-	-
Kota Sabang	1	1	1

Catatan/Note: ¹ Desa pada tabel ini termasuk Unit Permukiman Transmigrasi (UPT) yang masih dibina oleh kementerian terkait dan nagari di Provinsi Sumatera Barat/Villages in this table include Transmigration Settlement Unit which is still fostered by the relevant ministries and the nagari in the Province of Sumatera Barat

Sumber/Source: BPS, Pendataan Potensi Desa (Podes)/ BPS-Statistics Indonesia, Village Potential Data Collection

Tabel 4.1.11
Table

Angka Partisipasi Murni (APM) dan Angka Partisipasi Kasar (APK) Menurut Jenjang Pendidikan di Kota Sabang, 2018 dan 2019
Net Participation Rates and Gross Participation Rates by Educational Level in Sabang Municipality, 2018 and 2019

Jenjang Pendidikan Educational Level	Angka Partisipasi Murni (APM) Net Participation Rates		Angka Partisipasi Kasar (APK) Gross Participation Rates	
	2018	2019	2018	2019
(1)	(2)	(3)	(4)	(5)
SD/MI Elementary School	99,83	99,65	116,69	110,33
SMP/MTs Junior High School	92,32	93,15	105,81	106,49
SMA/SMK/MA Senior High School	79,72	74,42	111,60	109,56

Catatan/Note: ...

Sumber/Source: BPS, Survei Sosial Ekonomi Nasional (Susenas)/BPS-Statistics Indonesia, National Socioeconomic Survey

Tabel 4.1.12 **Persentase Penduduk Berumur 15 Tahun ke Atas yang Melek Huruf Menurut Kelompok Umur di Kota Sabang, 2018 dan 2019**
Percentage of Literate People Aged 15 Years and Over by Age Group in Sabang Municipality, 2018 and 2019

Kelompok Umur Age Group	2018	2019
(1)	(2)	(3)
15–19	100,00	100,00
20–24	99,58	100,00
25–29	100,00	100,00
30–34	100,00	100,00
35–39	100,00	100,00
40–44	98,82	98,76
45–49	97,83	100,00
50+	93,74	94,19
Jumlah/Total	98,16	98,46
15–24	99,75	100,00
15–44	99,75	99,82
15+	98,16	98,46
45+	94,70	95,66

Catatan/Note: ...

Sumber/Source: BPS, Survei Sosial Ekonomi Nasional (Susenas)/BPS-Statistics Indonesia, National Socioeconomic Survey

4.2 KESEHATAN HEALTH

Tabel 4.2.1 **Jumlah Desa¹/Kelurahan Yang Memiliki Sarana Kesehatan Menurut Kecamatan di Kota Sabang, 2014–2019**
Table 4.2.1 **Number of Villages¹/Kelurahan Having Health Facilities by Subdistrict in Sabang Municipality, 2014–2019**

Kecamatan Subdistrict	Rumah Sakit Hospital		
	2014	2018	2019
(1)	(2)	(3)	(4)
Sukajaya	1	-	-
Sukakarya	1	1	1
Kota Sabang	2	1	1

Lanjutan Tabel/*Continued Table* 4.2.1

Kecamatan <i>Subdistrict</i>	Rumah Sakit Bersalin <i>Maternity Hospital</i>		
	2014	2018	2019
(1)	(5)	(6)	(7)
Sukajaya	-	-	-
Sukakarya	-	-	-
Kota Sabang	-	-	-

Lanjutan Tabel/*Continued Table* 4.2.1

Kecamatan <i>Subdistrict</i>	Poliklinik <i>Polyclinic</i>		
	2014	2018	2019
(1)	(8)	(9)	(10)
Sukajaya	-	-	1
Sukakarya	-	-	1
Kota Sabang	-	-	2

Lanjutan Tabel/*Continued Table 4.2.1*

Kecamatan Subdistrict	Puskesmas Public Health Center		
	2014	2018	2019
(1)	(11)	(12)	(13)
Sukajaya	3	3	3
Sukakarya	3	2	2
Kota Sabang	6	5	5

Lanjutan Tabel/*Continued Table* 4.2.1

Kecamatan <i>Subdistrict</i>	Puskesmas Pembantu <i>Subsidiary of Public Health Center</i>		
	2014	2018	2019
(1)	(14)	(15)	(16)
Sukajaya	6	7	6
Sukakarya	4	3	3
Kota Sabang	10	10	9

Lanjutan Tabel/*Continued Table 4.2.1*

Kecamatan Subdistrict	Apotek Pharmacy		
	2014	2018	2019
(1)	(17)	(18)	(19)
Sukajaya	2	2	2
Sukakarya	3	2	4
Kota Sabang	5	4	6

Catatan/Note: ¹ Desa pada tabel ini termasuk Unit Permukiman Transmigrasi (UPT) yang masih dibina oleh kementerian terkait dan nagari di Provinsi Sumatera Barat/*Villages in this table include Transmigration Settlement Unit which is still fostered by the relevant ministries and the nagari in the Province of Sumatera Barat*

Sumber/Source: BPS, Pendataan Potensi Desa (Podes)/*BPS-Statistics Indonesia, Village Potential Data Collecting*

Tabel 4.2.2 Jumlah Tenaga Kesehatan Menurut Kecamatan, 2019
Table Number of Medical Personnel by Subdistrict, 2019

Kecamatan Subdistrict	Dokter Doctor	Perawat Nurse	Bidan Midwife	Farmasi Pharma- ceutical	Ahli Gizi Nutritionist
(1)	(2)	(3)	(4)	(5)	(6)
Sukajaya	5	36	23	6	4
Sukakarya	18	24	28	6	2
Kota Sabang	60	60	51	12	6

Catatan/Note: ...

Sumber/Source: Dinas Kesehatan dan Keluarga Berencana Kota Sabang/ Dinaskesehatan Dan KeluargaBerencana Kota Sabang/Health district and family planning of sabang municipality

Tabel 4.2.3 **Persentase Penduduk yang Mempunyai Keluhan Kesehatan Selama Sebulan Terakhir Menurut Kecamatan, 2014–2019**
Percentage of People Who Had Health Complaint During a Month Prior to The Survey by Subdistrict, 2014–2019

Kecamatan Subdistrict	2014	2015	2016	2017	2018	2019
(1)	(2)	(3)	(4)	(5)	(6)	(7)
Sukajaya	n.a	n.a	n.a	n.a	n.a	n.a
Sukakarya	n.a	n.a	n.a	n.a	n.a	n.a
Kota Sabang	17,45	23,40	29,60	20,66	30,43	

Catatan/Note: ...

Sumber/Source: BPS, Survei Sosial Ekonomi Nasional (Susenas)/BPS-Statistics Indonesia, National Socioeconomic Survey

Tabel
Table 4.2.4

Jumlah Rumah Sakit Umum, Rumah Sakit Khusus, Rumah Sakit/Rumah Bersalin, Puskesmas, Klinik/Balai Kesehatan, Posyandu, dan Polindes Menurut Kecamatan, 2018 dan 2019
Number of General Hospital, Special Hospital, Maternity Hospital and Public Health Center, Medical Clinic, Integrated Service Post, Village maternity Cottage by Subdistrict, 2018 and 2019

Kecamatan Subdistrict	Rumah Sakit Umum General Hospital		Rumah Sakit Khusus Special Hospital	
	2018	2019	2018	2019
(1)	(2)	(3)	(4)	(5)
Sukajaya	-	-	-	-
Sukakarya	2	2	-	-
Kota Sabang	2	2	-	-

Lanjutan Tabel/*Continued Table 4.2.4*

Kecamatan Subdistrict	Rumah Sakit Bersalin/ Rumah Bersalin Maternity Hospital		Puskesmas Public Health Center	
	2018	2019	2018	2019
(1)	(6)	(7)	(8)	(9)
Sukajaya	-	-	3	3
Sukakarya	-	-	3	3
Kota Sabang	-	-	6	6

Lanjutan Tabel/*Continued Table* 4.2.4

Kecamatan Subdistrict	Klinik/Balai Kesehatan Medical Clinic		Posyandu Integrated Service Post		Polindes Village Maternity Cottage	
	2018	2019	2018	2019	2018	2019
(1)	(10)	(11)	(12)	(13)	(14)	(15)
Sukajaya	1	1	19	19	9	9
Sukakarya	9	9	18	18	6	6
Kota Sabang	10	10	37	37	15	15

Catatan/Note: ...

Sumber/Source: Dinas Kesehatan dan Keluarga Berencana Kota Sabang/ Dinaskesehatan Dan KeluargaBerencana Kota Sabang/Health district and family planning of sabang municipality

4.3 AGAMA DAN SOSIAL LAINNYA RELIGION AND OTHER SOCIAL AFFAIRS

Tabel 4.3.1 Jumlah Penduduk Menurut Kecamatan dan Agama yang Dianut di Kota Sabang, 2019
Population by Subdistrict and Religion in Sabang Municipality, 2019

Kecamatan Subdistrict	Islam	Protestan Protestant	Katolik Catholic	Hindu	Budha Buddha	Lainnya Others
(1)	(2)	(3)	(4)	(5)	(6)	(7)
Sukajaya	20 390	207	50	-	3	-
Sukakarya	18 614	129	12	1	344	-
Kota Sabang	39 004	336	62	1	347	-

Catatan/Note: ...

Sumber/Source: Kementerian Agama kota Sabang/Ministry Religion of Sabang Municipality

Tabel
Table 4.3.2

Jumlah Tempat Peribadatan Menurut Kecamatan di Kota Sabang, 2019
Number of Places of Worship by Subdistrict in Sabang Municipality, 2019

Kecamatan Subdistrict	Masjid Mosque	Mushola Pray Room	Gereja Protestan Protestant Church	Gereja Katholik Catholic Church	Pura Temple	Vihara
(1)	(2)	(3)	(4)	(5)	(6)	(7)
Sukajaya	10	33	-	-	-	-
Sukakarya	11	35	1	1	-	1
Kota Sabang	21	68	1	1	-	1

Catatan/Note: ...

Sumber/Source: Kementerian Agama kota Sabang/Ministry Religion of Sabang Municipality

Tabel 4.3.3 **Jumlah Desa¹/Gampong yang Mengalami Bencana Alam² Menurut Kecamatan di Kota Sabang, 2011–2018**
Table 4.3.3 **Number of Villages¹/Gampong that Had Natural Disaster² by Subdistrict in Sabang Municipality, 2011–2018**

Kecamatan Subdistrict	Banjir/Flood		
	2011	2014	2018
(1)	(2)	(3)	(4)
Sukajaya	-	50	50
Sukakarya	-	12	12
Kota Sabang	-	62	62

Lanjutan Tabel/*Continued Table* 4.3.3

Kecamatan <i>Subdistrict</i>	Gempa Bumi/ <i>Earthquake</i>		
	2011	2014	2018
(1)	(5)	(6)	(7)
Sukajaya	-	9	-
Sukakarya	-	8	-
Kota Sabang	-	17	-

Lanjutan Tabel/Continued Table 4.3.3

Kecamatan Subdistrict	Tanah Longsor/Landslide		
	2011	2014	2018
(1)	(8)	(9)	(10)
Sukajaya	2	3	1
Sukakarya	-	4	1
Kota Sabang	2	7	1

Catatan/Note: ¹ Desa pada tabel ini termasuk Unit Permukiman Transmigrasi (UPT) yang masih dibina oleh kementerian terkait dan nagari di Provinsi Sumatera Barat/Villages in this table are included in Transmigration Settlement Unit which is still fostered by the relevant ministries and the nagari in the Province of Sumatera Barat

² Terjadi dalam tiga tahun terakhir sampai dengan saat pencacahan/Occured during the last three years by the time of enumeration

Sumber/Source: BPS, Pendataan Potensi Desa (Podes)/BPS-Statistics Indonesia, Village Potential Data Collecting

4.4 KEMISKINAN POVERTY

Tabel 4.4.1 **Garis Kemiskinan, Jumlah, dan Persentase Penduduk Miskin di Kota Sabang, 2012–2019**
Poverty Line, Number, and Percentage of Poor People in Sabang Municipality, 2012–2019

Tahun Year	Garis Kemiskinan (rupiah/kapita/bulan) Poverty Line (rupiah/capita/month)	Jumlah Penduduk Miskin (ribu) Number of Poor People (thousand)	Persentase Penduduk Miskin Percentage of Poor People
(1)	(2)	(3)	(4)
2012	443 848	6,50	20,51
2013	451 218	5,90	18,31
2014	457.242	5,59	17,02
2015	475 111	5,86	17,69
2016	492 787	5,81	17,33
2017	523 705	5,98	17,66
2018	552 272	5,62	16,31
2019	563 100	5,43	15,60

Catatan/Note: ...

Sumber/Source: .BPS, Survei Sosial Ekonomi Nasional Maret/BPS-Statistics Indonesia, March National Socioeconomic Survey

Tabel 4.4.2 **Indeks Kedalaman Kemiskinan dan Indeks Keparahan Kemiskinan di Kota Sabang, 2012–2019**
Table *Poverty Gap Index and Poverty Severity Index in Sabang Municipality, 2012–2019*

Tahun Year	Indeks Kedalaman Kemiskinan Poverty Gap Index	Indeks Keparahan Kemiskinan Poverty Severity Index
(1)	(2)	(3)
2012	3,91	1,17
2013	4,06	1,20
2014	3,40	0,89
2015	2,97	0,85
2016	3,17	0,88
2017	2,99	0,76
2018	2,64	0,64
2019	2,71	0,70

Catatan/Note: ...

Sumber/Source: .BPS, Survei Sosial Ekonomi Nasional Maret/BPS-Statistics Indonesia, March National Socioeconomic Survey

5

PERTANIAN, KEHUTANAN, DAN PERIKANAN

AGRICULTURE, FORESTRY, LIVESTOCK, & FISHERY



Jumlah produksi Jagung di Sabang Sabang tahun 2019 sebanyak 11,5 ton




Jumlah produksi Cabai Merah di Sabang Sabang tahun 2019 sebanyak 24,7 ton



Jumlah produksi kakao di Sabang tahun 2019 sebanyak 143,6 ton



Jumlah produksi daging Sapi di Sabang tahun 2019 sebanyak 81 780 Kg



PENJELASAN TEKNIS

1. Lahan sawah adalah lahan pertanian yang berpetak-petak dan dibatasi oleh pematang (galangan), saluran untuk menahan/ menyalurkan air, yang biasanya ditanami padi sawah tanpa memandang dari mana diperoleh atau status lahan tersebut. Lahan yang dimaksud termasuk lahan yang terdaftar di Pajak Bumi Bangunan, luran Pembangunan Daerah, lahan bengkok, lahan serobotan, lahan rawa yang ditanami padi dan lahan bekas tanaman tahunan yang telah dijadikan sawah, baik yang ditanami padi, palawija atau tanaman semusim lainnya.
2. Tegal/Kebun adalah lahan pertanian bukan sawah (lahan kering) yang ditanami tanaman semusim atau tahunan dan terpisah dengan halaman sekitar rumah serta penggunaannya tidak berpindah pindah.
3. Ladang/Huma adalah lahan pertanian bukan sawah (lahan kering) yang biasanya ditanami tanaman semusim dan penggunaannya hanya semusim atau dua musim, kemudian akan ditinggalkan bila sudah tidak subur lagi (berpindah-pindah). Kemungkinan lahan ini beberapa tahun kemudian akan dikerjakan kembali jika sudah subur

TECHNICAL NOTES

1. *Wetland is agricultural land that separated by small dykes to resist water, where the main crop is usually wetland paddy without considering where it is got from or the status of the land. It includes the land that is registered at land income tax office, regional development contribution, 'bengkok' land, illegal ownership, swamps for rice cultivation, and annual crop land mark that has been used as rice field, which are both planted with paddy, secondary crops or the other seasonal crops.*
2. *Dry field/Garden is an dryland (unirrigated land) which is planted with seasonal or annual crops and separately from the yard around the house without shifting*
3. *Unirrigated agricultural field / Shifting cultivation land is dryland (unirrigated land) that usually is cultivated for seasonal crops and utilized only for one or two seasons, then it will be left when it is not fertile (shifting). Maybe, this land will be used again in a few years if it has been fertile.*

- | | |
|-----------------------------------------------------------------------------------------------------------------------------------------------------------------------------------------------------------------------------------------------------------------------------------------------------------------------------------------------------------------------------------------------------------------------------------------------------------------------------------------------------------------------------------------|-----------------------------------------------------------------------------------------------------------------------------------------------------------------------------------------------------------------------------------------------------------------------------------------------------------------------------------------------------------------------------------------------------------------------------------------------------------------------------------------------------------------------------------------------------------------|
| <p>4. Lahan yang sementara tidak diusahakan adalah lahan yang biasanya diusahakan tetapi untuk sementara (lebih dari 1 (satu) tahun tetapi kurang dari atau sama dengan 2 (dua) tahun) tidak diusahakan, termasuk lahan sawah yang tidak diusahakan selama lebih dari 2 (dua) tahun.</p> | <p>4. <i>Temporarily unused land is land that is regularly used but temporarily (more than a year but less or equal than two years) is unused, it includes wetland that is not cultivated more than two years.</i></p> |
| <p>5. Data pokok tanaman pangan yang dikumpulkan adalah luas panen dan produktivitas (hasil per hektar). Produksi tanaman pangan merupakan hasil perkalian antara luas panen dengan produktivitas. Pengumpulan data luas panen dilakukan setiap bulan dengan pendekatan area kecamatan di seluruh wilayah Indonesia. Pengumpulan data produktivitas dilakukan melalui pengukuran langsung pada plot ubinan berukuran 2½ m x 2½ m. Pengumpulan data produktivitas dilakukan setiap subround (empat bulanan) pada waktu panen petani.</p> | <p>5. <i>The main food crops data collected consists of harvested area and productivity (yield per hectare). Food crops production is generated by harvested area multiplied by productivity. The harvested area data is collected every month using sub district area approach in all sub district in Indonesia. The productivity data collection is conducted by a direct measurement in 2½m x 2½m crop cutting plot. The productivity measurement is conducted in every subround (four monthly) at the time when farmers are harvesting their crops.</i></p> |
| <p>6. Data produksi padi dan palawija yang disajikan adalah dalam kualitas: gabah kering giling (padi), pipilan kering (jagung), biji kering (kedelai dan kacang tanah), dan umbi basah (ubi kayu dan ubi jalar).</p> | <p>6. <i>Production of paddy and secondary crops data are presented in the form of: dry unhusked rice (paddy), dry loose maize (maize), dry shells crops (soybeans and peanuts), and fresh roots (cassava and sweet potatoes).</i></p> |
| <p>7. Tanaman sayuran dan buah-buahan semusim
Tanaman sayuran semusim</p> | <p>7. <i>Seasonal vegetable and fruit plants
Seasonal vegetable plants are plants which are the sources</i></p> |

adalah tanaman sumber vitamin, garam mineral dan lain-lain yang dikonsumsi dari bagian tanaman yang berupa daun, bunga, buah, dan umbinya, yang berumur kurang dari satu tahun.

of vitamin, mineral salt, etc, consumed from the part of the plant in the form of leaf, flower, fruit, and root with the age of less than one year.

Tanaman buah-buahan semusim adalah tanaman sumber vitamin, garam mineral, dan lain-lain yang dikonsumsi dari bagian tanaman yang berupa buah, berumur kurang dari satu tahun, tidak berbentuk pohon/rumpun tetapi menjalar dan berbatang lunak.

Seasonal fruit plants are plants which are the sources of vitamin, mineral salt, etc, consumed from the part of the plant in the form of fruits. These plants are creeps with the age of less than one year.

8. Tanaman buah-buahan dan sayuran tahunan

Tanaman buah-buahan tahunan adalah tanaman sumber vitamin, garam mineral, dan lain-lain yang dikonsumsi dari bagian tanaman yang berupa buah dan merupakan tanaman tahunan.

8. Annual fruit and vegetable plants

Annual fruit plants are plants which are the sources of vitamin, contained mineral salt, etc, consumed from the part of plant in the form of fruit and more than one year of age.

Tanaman sayuran tahunan adalah tanaman sumber vitamin, garam mineral, dan lain-lain yang dikonsumsi dari bagian tanaman yang berupa daun dan atau buah yang berumur lebih dari satu tahun.

Annual vegetable plants are plants which are the sources of vitamin, contained mineral salt, etc, consumed from the part of the plant in the form of vegetable and more than one year of age.

9. Tanaman biofarmaka adalah tanaman yang bermanfaat untuk obat-obatan, kosmetik, dan kesehatan yang dikonsumsi atau digunakan dari bagian-bagian tanaman seperti daun, batang,

9. Medicinal plants are plants which are useful for medicine. It is consumed from part of the plant such as leaf, flower, fruit, tuber, and root.

buah, umbi (rimpang) ataupun akar.

10. Tanaman hias adalah tanaman yang mempunyai nilai keindahan baik bentuk, warna daun, tajuk maupun bunganya, sering digunakan untuk penghias pekarangan dan lain sebagainya.
11. Luas panen tanaman hortikultura adalah luas tanaman sayuran, buah-buahan, biofarmaka, dan tanaman hias yang diambil hasilnya/dipanen pada periode pelaporan.
12. Luas panen untuk tanaman sayuran adalah luas tanaman yang dipanen sekaligus/habis/dibongkar dan luas tanaman yang dipanen berkali-kali (lebih dari satu kali)/belum habis. Tanaman yang dipanen sekaligus/habis/dibongkar adalah tanaman yang sehabis panen langsung dibongkar/dicabut, terdiri dari bawang merah, bawang putih, bawang daun, kentang, kol/kubis, kembang kol, petsai/sawi, wortel, lobak, dan kacang merah. Tanaman yang dipanen berkali-kali (lebih dari satu kali)/belum habis adalah tanaman yang pemanenannya lebih dari satu kali dan biasanya dibongkar apabila panen terakhir sudah tidak memadai lagi, terdiri dari: kacang panjang, cabe besar, cabe rawit, jamur, tomat, terung, buncis,
10. *Ornamental plants are plants which have a beauty value, either in shape, colour of leaf or crown of flower, and they are often used as a yard decorator.*
11. *Harvested area of horticulture is area which vegetable, fruit, medicinal and ornamental plant of crop harvested during the period of report.*
12. *Harvested area of vegetables is area of entirely plant harvested/demolished and plant harvested several times/undemolished.*
- Entirely plants harvested/demolished are plants usually harvested once and demolished to be substituted by other plants, consisting of: shallots, garlic, leeks, potato, cabbage, cauli flower, mustard green, carrots, chinese radish, and red kidney beans.*
- Plants harvested several times/undemolished are plants usually harvested more than once and demolished in the case that the last harvest was economically not profitable. They consist of : yard long beans, chili, small chili, mushroom, tomatoes, egg plant, french beans, cucumber, pumpkin/*

ketimun, labu siam, kangkung, bayam, melon, semangka, dan blewah.

chajota, swamp cabbage, spinach, melon, watermelon, and blewah.

13. Produksi hortikultura adalah hasil menurut bentuk produk dari setiap tanaman sayuran, buah-buahan, biofarmaka dan tanaman hias yang diambil berdasarkan luas yang dipanen/tanaman yang menghasilkan pada bulan/triwulan laporan.
14. Data perkebunan besar dikumpulkan oleh BPS setiap bulan secara lengkap (sensus bulanan) dengan sistem surat pos. Khusus untuk tanaman kelapa, cengkeh, dan kapok, datanya diperoleh dari Direktorat Jenderal Perkebunan. Data perkebunan rakyat juga diperoleh dari Direktorat Jenderal Perkebunan.
15. Penghitungan luas tanaman perkebunan besar adalah pada keadaan akhir tahun dan tidak termasuk yang luasnya kurang dari 5 hektar.
16. Bentuk produksi perkebunan adalah; karet kering (karet), daun kering (teh dan tembakau), biji kering (kopi dan coklat), kulit kering (kayu manis dan kina), serat kering (rami), bunga kering (cengkeh), refined sugar (tebu dari perkebunan besar), gula mangkok (tebu dari perkebunan rakyat), ekivalen kopra (kopra),
13. *Horticulture production is the standard production quantity form of vegetable, fruit, medicinal and ornamental plant based on harvested area/the number of production plants reported monthly/quarterly.*
14. *Data on estates are collected by the BPS every month on complete basis through a mailing system. Data on coconut, clove, and kapok, as well as on smallholder plantation, are acquired from the Directorate General of Estates.*
15. *Planted areas of estates refer to condition at the end of the year, and exclude areas less than 5 hectares.*
16. *Production of estates crops are follows: dry rubber (rubber); dry leaves (tea and tobacco); dry beans (coffee and cocoa); dry bark (cassia vera and cinchona); dry fibre (rosella); dry flowers/buds (cloves); refined sugar (sugar cane from estate); cup sugar (sugar cane from smallholders); copra (copra); seeds and buds (nutmeg); and leaf oil*

- biji dan bunga (pala) serta minyak daun (sereh). (citronella).
17. Persediaan akhir tahun produksi perkebunan besar bukan merupakan cadangan penyangga (buffer stock). 17. *The production availability of estates at the end of year is not the buffer stock.*
18. Data Statistik Kehutanan sebagian besar merupakan data sekunder yang bersumber dari Kementerian Kehutanan. 18. *Most of forestry statistics are secondary data obtained from the Ministry of Forestry.*
19. Kawasan hutan adalah wilayah tertentu yang berupa hutan, yang ditunjuk dan atau ditetapkan oleh pemerintah untuk dipertahankan keberadaannya sebagai hutan tetap. Hal ini untuk menjamin kepastian hukum mengenai status kawasan hutan, letak batas dan luas suatu wilayah tertentu yang sudah ditunjuk menjadi kawasan hutan tetap. 19. *Forest Area is a specific territory of forest ecosystem determined and or decided by the government as a permanent forest. Such decision is important to maintain the size of forest area and to ensure its legitimation and boundary demarcation of permanent forest.*
20. Kawasan hutan Indonesia ditetapkan oleh Menteri Kehutanan dalam bentuk Surat Keputusan Menteri Kehutanan tentang Penunjukan Kawasan Hutan dan Perairan Provinsi. Penunjukan Kawasan Hutan ini disusun berdasarkan hasil pemaduserasian antara Rencana Tata Ruang Wilayah Provinsi (RTRWP) dengan Tata Guna Hutan Kesepakatan (TGHK). 20. *Indonesian forest area is determined by the Minister of Forestry in the format of Ministerial Decree on the Designation of Provincial Forest Area and Inland Water, Coastal and Marine Ecosystem. The designation of Forest Area is formulated based on integrated and harmonized of Provincial Spatial Planning (RTRWP) and Forest Land Use by Concensus (TGHK).*
21. Penunjukan kawasan hutan mencakup pula kawasan perairan 21. *The designation of forest area in some cases also cover inland water, coastal and marine ecosystem that*

- yang menjadi bagian dari Kawasan Suaka Alam (KSA) dan Kawasan Pelestarian Alam (KPA).
22. Kawasan Suaka Alam (KSA) adalah kawasan dengan ciri khas tertentu, baik di darat maupun di perairan yang mempunyai fungsi pokok sebagai kawasan pengawetan keanekaragaman tumbuhan dan satwa serta ekosistemnya, yang juga berfungsi sebagai wilayah sistem penyangga kehidupan.
23. Kawasan Pelestarian Alam (KPA) adalah kawasan dengan ciri khas tertentu, baik di darat maupun di perairan yang mempunyai fungsi pokok perlindungan sistem penyangga kehidupan, pengawetan keanekaragaman jenis tumbuhan dan satwa, serta pemanfaatan secara lestari sumber daya alam hayati dan ekosistemnya.
24. Berdasarkan Undang-Undang No. 41 Tahun 1999 tentang Kehutanan, kawasan hutan dibagi ke dalam kelompok Hutan Konservasi, Hutan Lindung, dan Hutan Produksi.
25. Hutan Konservasi adalah kawasan hutan dengan ciri khas tertentu, yang mempunyai fungsi pokok pengawetan keanekaragaman tumbuhan dan satwa serta ekosistemnya.
- may become part of Sanctuary Reserve Area (KSA) and Nature Conservation Area (KPA).*
22. *A Sanctuary Reserve Area is a specific terrestrial or aquatic area having specific criteria for preserving biodiversity plant and animal as well as ecosystem, which also serve as life support system.*
23. *A Nature Conservation area is a specific terrestrial or aquatic area whose main function is to serve life support system and preserve diversity of plant and animal species, as well as to provide a sustainable utilization of living resources and their ecosystems.*
24. *In accordance to the Act on Forestry No. 41/1999, forest area is categorized as Conservation Forest, Protection Forest and Production Forest.*
25. *Conservation Forest is a forest area having specific characteristic established for the purposes of conservation of animal and plant species as well as their ecosystem.*

26. Hutan Lindung adalah kawasan hutan yang mempunyai fungsi pokok sebagai perlindungan sistem penyangga kehidupan untuk mengatur tata air, mencegah banjir, mengendalikan erosi, mencegah intrusi air laut, dan memelihara kesuburan tanah.
27. Hutan Produksi adalah kawasan hutan yang mempunyai fungsi pokok memproduksi hasil hutan. Hutan produksi terdiri dari Hutan Produksi Tetap (HP), Hutan Produksi Terbatas (HPT), dan Hutan Produksi yang dapat dikonversi.
28. Hutan Konservasi terdiri dari: Kawasan suaka alam berupa Cagar Alam (CA) dan Suaka Margasatwa (SM); kawasan pelestarian alam berupa Taman Nasional (TN), Taman Hutan Raya (THR), dan Taman Wisata Alam (TWA); Taman Buru (TB). Taman Buru adalah kawasan hutan yang ditetapkan sebagai tempat wisata berburu.
29. Penetapan lahan kritis mengacu pada lahan yang telah sangat rusak karena kehilangan penutupan vegetasinya, sehingga kehilangan atau berkurang fungsinya sebagai penahan air, pengendali erosi, siklus hara, pengatur iklim mikro, dan retensi karbon. Berdasarkan kondisi vegetasinya, kondisi lahan dapat
26. *Protection Forest is a forest area designated to serve life support system, maintain hydrological system, prevent of flood, erosion control, seawater intrusion, and maintain soil fertility.*
27. *Production Forest is a forest area designated mainly to promote sustainable forest production. Production forest is classified as permanent production forest, limited production forest, and convertible production forest.*
28. *Conservation Forest is divided into: Sanctuary Reserve area consists of Strict Nature Reserve and Wildlife Sanctuary. Nature conservation area consists of National Park (TN), Grand Forest Park (THR), and Nature Recreation Park (TWA); Game Hunting Park (TB) Game Hunting Park is forest area devoted for game hunting recreation.*
29. *Critical land refers to a piece of land severely damaged due to lost of its vegetation cover so that its functions as water retention, erosion control, nutrient cycling, micro climate regulator and carbon retention are completely depleted. Based upon its vegetation condition, the land could be classified as : very critical, critical, slight critical, potential critical, and*

diklasifikasikan sebagai: sangat kritis, kritis, agak kritis, potensial kritis, dan kondisi normal.

30. Reboisasi atau rehabilitasi hutan bertujuan untuk menghutankan kembali kawasan hutan yang kritis di wilayah daerah aliran sungai (DAS) yang dilaksanakan bersama masyarakat secara partisipatif.
30. *Reforestation or forest rehabilitation is intended to rehabilitate the critical land inside forest area or watershed to improve their ecological and hydrological functions. The activities were conducted with active participation of local communities who live nearby the target area.*
31. Pemanfaatan hasil hutan kayu adalah segala bentuk usaha yang memanfaatkan dan mengusahakan hasil hutan kayu dengan tidak merusak lingkungan dan tidak mengurangi fungsi pokok hutan. Kegiatan ini hanya dapat dilaksanakan pada areal hutan yang memiliki potensi untuk dilakukan kegiatan pemanfaatan hasil hutan kayu dan dapat dilaksanakan setelah diperoleh izin usaha.
31. *Commercial utilization of timber as forest product is activities to utilize timber without destructing the environment and undermining the main functions of the forest area. Those activities could only be executed in forest area with high commercial timber value with license.*
32. Izin Usaha Pemanfaatan Hasil Hutan Kayu (IUPHHK) pada hutan alam adalah izin untuk memanfaatkan hutan produksi yang kegiatannya terdiri dari pemanenan atau penebangan, penanaman, pemeliharaan, pengamanan, pengolahan, dan pemasaran hasil hutan kayu. IUPHHK dapat diberikan kepada perorangan, koperasi, badan usaha swasta, dan BUMN/BUMD.
32. *he license to commercially utilize timber in natural forest is license to utilize production forest for which the activities consist of harvesting or felling, planting, tending, protecting, processing, and marketing. The license could be granted to individuals, cooperatives, private companies, state-owned enterprises/local government-owned enterprises.*

33. Produksi hasil hutan utama yang dihasilkan dari hutan adalah kayu bulat. Produksi kayu bulat ini dihasilkan dari hutan alam melalui kegiatan perusahaan Hak Pengusahaan Hutan (HPH/IUPHHK), kegiatan ijin pemanfaatan kayu (IPK) dalam rangka pembukaan wilayah hutan, pembangunan Hutan Tanaman Industri (HTI), serta kegiatan hutan rakyat.
34. Kayu Gergajian merupakan kayu hasil konversi kayu bulat dengan menggunakan mesin gergaji, mempunyai bentuk yang teratur dengan sisi-sisi sejajar dan sudut-sudutnya siku dengan ketebalan tidak lebih dari 6 cm dan kadar air tidak lebih dari 18 persen. Kayu gergajian yang diolah langsung dari kayu bulat, wajib didukung dengan dokumen yang sah.
35. Kayu Lapis adalah panel kayu yang tersusun dari lapisan veneer dibagian luarnya, sedangkan dibagian intinya (core) bisa berupa veneer atau material lain, diikat dengan lem kemudian di-press (ditekan) sedemikian rupa sehingga menjadi panel yang kuat. Termasuk dalam artian ini adalah kayu lapis yang dilapisi lagi dengan material lain.
36. Data populasi ternak bersumber
33. *The main product of commercial forest operation is log. The log is harvested from various sources such as natural forest granted to concessionaires (IUPHHK/HPH), land clearing activities (IPK), industrial forest plantation (HTI) and community forest.*
34. *Sawn Timber Constitutes a sawmill product derived from logs as raw material. The product is characterized with regular forms having parallel sides at right angle to each other, thickness not more than 6 cm and moisture content not to exceed 18 percent. Sawn timber produced directly from logs must be certified by a legal document.*
35. *Plywood is wood panel consisting of layers pressed together in between veneers; the core may be veneer or some other material, bound together with glue and pressed tightly together to make a strong panel. Included to this definition is plywood covered with other materials.*
36. *Data of domestic livestock*

dari Direktorat Jenderal Peternakan dan Kesehatan Hewan Kementerian Pertanian, sedangkan jumlah pemotongan ternak merupakan hasil Survei Laporan Pemotongan Ternak. Pengumpulan data pemotongan ternak dilakukan secara lengkap setiap triwulan di seluruh Rumah Potong Hewan (RPH) dan Tempat Pemotongan Hewan (TPH) yang ada di Indonesia. Pada tahun 2013 jumlah Dokumen RPH/TPH hasil pencacahan yang diolah sebanyak 4.033.

population are obtain from the Directorate General of Livestock and Animal Health Service, while data on the number of animals slaughtered are based on the quarterly survey conducted by BPS. This survey is a complete enumeration on all slaughterhouses and abattoirs in Indonesia. There are 4.033 covered in 2013.

37. 37. Data statistik perikanan merupakan data sekunder yang bersumber dari Direktorat Jenderal Perikanan Tangkap dan Direktorat Jenderal Budidaya. Statistik perikanan dibedakan atas data Perikanan Tangkap dan Perikanan Budidaya. Perikanan Tangkap diklasifikasikan atas penangkapan ikan di laut dan penangkapan ikan di perairan umum. Perikanan Budidaya diklasifikasikan atas jenis budidaya yaitu budidaya laut, tambak, kolam, karamba, jaring apung, dan sawah.
37. *Fishery Statistics are secondary data obtained from the Directorate General of Capture Fisheries and Directorate General of Aquaculture. Fishery statistics are categorized into capture fisheries and aquaculture. Capture fisheries are further classified into marine capture fisheries and inland open water capture fisheries. Aquaculture are further classified into several types of culture: marine culture, brackish water pond, fresh water pond, cage, floating net, and fish breeding in paddy fields.*
38. 38. Rumah Tangga Perikanan Tangkap adalah rumah tangga yang melakukan kegiatan penangkapan ikan/binatang air lainnya/tanaman air dengan tujuan sebagian/seluruh hasilnya untuk dijual.
38. *A capture fishery household is a household conducting activities in catching fishes/other aquatic animals/aquatic plants, for which the products are wholly or partly to be sold.*

39. Rumah Tangga Perikanan Budidaya adalah rumah tangga yang melakukan kegiatan budidaya ikan/binatang air lainnya/tanaman air dengan tujuan sebagian/seluruh hasilnya untuk dijual.
39. *An aquaculture fishery household is a household conducting activities in culturing fishes/other aquatic animals/aquatic plants, for which the products are wholly or partly to be sold. different types of parameters.*

<https://sabangkota.bps.go.id>

5.1 HORTIKULTURA

HORTICULTURE

Tabel 5.1.1 **Luas Panen Tanaman Sayuran Menurut Kecamatan dan Jenis Tanaman di Kota Sabang (ha), 2018 dan 2019**
Table 5.1.1 **Harvested Area of Vegetables by Subdistrict and Kind of Plant in Sabang Municipality (ha), 2018 and 2019**

Kecamatan Subdistrict	Kacang Panjang/Long Beans		Cabe Besar/Cayenne	
	2018	2019	2018	2019
(1)	(2)	(3)	(4)	(5)
Sukajaya	20,2	14,3	16,1	10,8
Sukakarya	21,2	14,3	9,6	13,9
Kota Sabang	41,4	28,6	25,7	24,7

Lanjutan Tabel/*Continued Table* 5.1.1

Kecamatan <i>Subdistrict</i>	Terong/ <i>Egg Plant</i>		Ketimun/ <i>Cucumber</i>	
	2018	2019	2018	2019
(1)	(6)	(7)	(8)	(9)
Sukajaya	20,3	10,6	62,3	61,8
Sukakarya	10,3	10,4	83,0	73,0
Kota Sabang	30,6	21,0	145,3	1 348

Lanjutan Tabel/*Continued Table* 5.1.1

Kecamatan Subdistrict	Cabai rawit/Cayenne Pepper		Tomat/Tomato		Bawang Putih Garlic	
	2018	2019	2018	2019	2018	2019
(1)	(10)	(11)	(12)	(13)	(14)	(15)
Sukajaya	3	9	-	3	3	3
Sukakarya	2	2,9	-	2	2	2
Kota Sabang	5	11,9	-	5	5	5

Catatan/Note: ...

Sumber/Source: BPS, Statistik Pertanian Hortikultura SPH-SBS/BPS-Statistics Indonesia, *Agricultural Statistic for Horticulture SPH-SBS*

Tabel 5.1.2 **Produksi Tanaman Sayuran Menurut Kecamatan dan Jenis Tanaman di Kota Sabang (ton), 2018 dan 2019**
Table 5.1.2 **Production of Vegetables by Subdistrict and Kind of Plant in Sabang Municipality (ton), 2018 dan 2019**

Kecamatan Subdistrict	Kacang Panjang/Long Beans		Cabe Besar/Cayenne	
	2018	2019	2018	2019
(1)	(2)	(3)	(4)	(5)
Sukajaya	8	6	5	4
Sukakarya	8	6	3	5
Kota Sabang	16	12	8	9

<https://sabangkota.bps.go.id>

Lanjutan Tabel/*Continued Table* 5.1.2

Kecamatan Subdistrict	Terong/Egg Plant		Ketimun/Cucumber	
	2018	2019	2018	2019
(1)	(6)	(7)	(8)	(9)
Sukajaya	2	1	6	6
Sukakarya	1	1	8	7
Kota Sabang	3	2	14	13

<https://sabangkota.bps.go.id>

Lanjutan Tabel/Continued Table 5.1.2

Kecamatan Subdistrict	Cabai rawit/Cayenne Pepper		Tomat/Tomato		Bawang Putih Garlic	
	2018	2019	2018	2019	2018	2019
(1)	(10)	(11)	(12)	(13)	(14)	(15)
Sukajaya	9,7	9,7	-	-	-	-
Sukakarya	6,8	6,8	-	-	-	-
Kota Sabang	16,5	16,5	-	-	-	-

Catatan/Note: ...

Sumber/Source: BPS, Statistik Pertanian Hortikultura SPH-SBS/BPS-Statistics Indonesia, Agricultural Statistic for Horticulture SPH-SBS

Tabel 5.1.3 **Luas Panen Tanaman Sayuran dan Buah-buahan Semusim Menurut Jenis Tanaman di Kota Sabang (ha), 2016–2019**
Table 5.1.3 **Harvested Area of Seasonal Vegetables and Fruits by Kind of Plant in Sabang Municipality (ha), 2016–2019**

Jenis Tanaman Kind of Plants	2016	2017	2018	2019
(1)	(2)	(3)	(4)	(5)
Cabai Besar/ Chili	8	6	8	9
Cabai Rawit/ Cayenne Pepper	7	7	5	4
Kacang Panjang/ Long Beans	15	16	16	12
Ketimun/ Cucumber	18	12	14	13
Terung/ Elephant Plant	6	5	3	2
Semangka/ Water Melon	-	1	-	-

Catatan/Note: ...

Sumber/Source: BPS, Statistik Pertanian Hortikultura SPH-SBS/BPS-Statistics Indonesia, Agricultural Statistic for Horticulture SPH-SBS

Tabel 5.1.4 **Produksi Tanaman Sayuran dan Buah-buahan Semusim Menurut Jenis Tanaman di KKota Sabang (ton), 2016–2019**
Production of Seasonal Vegetables and Fruits by Kind of Plant in Sabang Municipality (ha), 2016–2019

Jenis Tanaman <i>Kind of Plants</i>	2016	2017	2018	2019
(1)	(2)	(3)	(4)	(5)
Cabai Besar/ <i>Chili</i>	308	212	257	247
Cabai Rawit/ <i>Cayenne Pepper</i>	273	259	165	119
Kacang Panjang/ <i>Long Beans</i>	435	433	414	286
Ketimun/ <i>Cucumber</i>	1 868	1 237	1 453	1 348
Terung/ <i>Elephant Plant</i>	619	412	306	210
Semangka/ <i>Water Melon</i>	-	12	-	-

Catatan/Note: ...

Sumber/Source: BPS, Statistik Pertanian Hortikultura SPH-SBS/BPS-Statistics Indonesia, Agricultural Statistic for Horticulture SPH-SBS

Tabel 5.1.13 **Produksi Buah-buahan Menurut Kecamatan dan Jenis Tanaman di Kota Sabang (ton), 2018 and 2019**
Production of Fruits by Subdistrict and Kind of Plant in Sabang Municipality (ton), 2018 and 2019

Kecamatan Subdistrict	Pisang/ Banana		Pepaya/Papaya	
	2018	2019	2018	2019
(1)	(2)	(3)	(4)	(5)
Sukajaya	195,1	292,3	133	56,9
Sukakarya	151,4	184,9	32,8	35,7
Kota Sabang	346,5	477,2	165,8	92,6

Lanjutan Tabel/*Continued Table* 5.1.13

Kecamatan Subdistrict	Nangka, Cempedak/ Jackfruit, Cempedak		Salak/Snake Fruit	
	2018	2019	2018	2019
(1)	(6)	(7)	(8)	(9)
Sukajaya	15,2	15,7	21,6	21,6
Sukakarya	11,2	106,3	2,1	2,08
Kota Sabang	26,4	28,1	23,7	23,68

<https://sabangkota.bps.go.id>

Lanjutan Tabel/*Continued Table* 5.1.13

Kecamatan Subdistrict	Sawo/Sapodilla		Belimbing/Star Fruit	
	2018	2019	2018	2019
(1)	(10)	(11)	(12)	(13)
Sukajaya	3,4	3,6	16,4	17,3
Sukakarya	3,6	3,6	2,7	2,8
Kota Sabang	7	7,2	19,1	20,1

Catatan/Note: ...

Sumber/Source: BPS, Statistik Pertanian Hortikultura SPH-BST/BPS-Statistics Indonesia, *Agricultural Statistic for Horticulture SPH-BST*

Tabel 5.1.14 **Produksi Buah–Buahan dan Sayuran Tahunan Menurut Jenis Tanaman (ton) di Kota Sabang, 2016–2019**
Table 5.1.14 **Production of Annual Fruits and Vegetables by Kind of Plant in Sabang Municipality (ton), 2016–2019**

Jenis Tanaman Kind of Plants	2016	2017	2018	2019
(1)	(2)	(3)	(4)	(5)
Pisang/Banana	291,1	167,8	346,5	477,2
Pepaya/ Papaya	156,5	33,3	165,8	92,6
Nangka, Cempedak/ Jackfruit, Cempedak	28	14,9	26,4	28,1
Salak/Snake Fruit	31,9	11,2	23,7	23,68
Sawo/ Sapodilla	5,5	1,3	7	7,2
Belimbing/Star Fruit	15	4,8	19,1	20,1
Jambu Biji/ Guava	6,8	2,3	8,1	9,45
Rambutan/ Rambutan	6,9	1,6	5,1	16,35

Catatan/Note: ...

Sumber/Source: BPS, Statistik Pertanian Hortikultura SPH-BST/BPS-Statistics Indonesia, Agricultural Statistic for Horticulture SPH-BST

5.2 PERKEBUNAN ESTATE CROPS

Tabel 5.2.1 **Luas Areal Tanaman Perkebunan Menurut Kecamatan dan Jenis Tanaman di Kota Sabang (ha), 2018 dan 2019**
Planted Area of Estate Crops by Subdistrict and Type of Crops in Sabang Municipality (ha), 2018 dan 2019

Kecamatan Subdistrict	Cengkeh/ Clove		Kelapa/Coconut	
	2018	2019	2018	2019
(1)	(2)	(3)	(4)	(5)
Sukajaya	1 584	1 584	1 123	1 070
Sukakarya	1 182	1 182	1 046	1 042
Kota Sabang	2 766	2 766	2 169	2 112

Lanjutan Tabel/*Continued Table* 5.2.1

Kecamatan Subdistrict	Pala/Nutmeg		Pinang/Areca Nut	
	2018	2019	2018	2019
(1)	(6)	(7)	(8)	(9)
Sukajaya	26,40	26,40	100	150,00
Sukakarya	40,80	40,80	104,50	114,50
Kota Sabang	67,20	67,20	204,50	264,50

Lanjutan Tabel/*Continued Table 5.2.1*

Kecamatan Subdistrict	Kakao/Cocoa		Kapuk/Kapok Tree	
	2018	2019	2018	2019
(1)	(10)	(11)	(12)	(13)
Sukajaya	293,00	293,00	8,00	8,00
Sukakarya	444,00	444,00	6,00	14,00
Kota Sabang	737,00	737,00	14,00	22,00

Lanjutan Tabel/*Continued Table 5.2.1*

Kecamatan <i>Subdistrict</i>	Kemiri/ <i>Candle Nut</i>		Nilam/ <i>Patchouli</i>	
	2018	2019	2018	2019
(1)	(14)	(15)	(16)	(17)
Sukajaya	10,00	10,00	3,00	3,00
Sukakarya	11,00	21,00	4,00	7,00
Kota Sabang	21,00	31,00	7,00	10,00

Catatan/*Note*: data tahun 2019 masih menggunakan angka ramalan

Sumber/*Source*: Direktorat Jenderal Perkebunan/*Directorate General of Estates*

Tabel
Table 5.2.2

Produksi Perkebunan Menurut Kecamatan dan Jenis Tanaman di Kota Sabang (ton), 2018 dan 2019
Production of Estate by Subdistrict and Type of Crops in Sabang Municipality (ton), 2018 and 2019

Kecamatan Subdistrict	Cengkeh/ Clove		Kelapa/Coconut	
	2018	2019	2018	2019
(1)	(2)	(3)	(4)	(5)
Sukajaya	287,80	287,80	409,60	409,60
Sukakarya	199,30	199,30	255,20	255,20
Kota Sabang	487,10	487,10	237,80	237,80

Lanjutan Tabel/*Continued Table* 5.2.2

Kecamatan <i>Subdistrict</i>	Pala/ <i>Nutmeg</i>		Pinang/ <i>Areca Nut</i>	
	2018	2019	2018	2019
(1)	(6)	(7)	(8)	(9)
Sukajaya	1,60	1,60	8,40	8,40
Sukakarya	2,80	2,80	8,60	8,60
Kota Sabang	4,40	4,40	17,00	17,00

<https://sabangkota.bps.go.id>

Lanjutan Tabel/*Continued Table 5.2.2*

Kecamatan Subdistrict	Kakao/Cocoa		Kapuk/Kapok Tree	
	2018	2019	2018	2019
(1)	(10)	(11)	(12)	(13)
Sukajaya	97,00	97,00	1,00	1,00
Sukakarya	143,60	143,60	0,50	0,50
Kota Sabang	240,60	240,60	1,50	1,50

<https://sabangkota.bps.go.id>

Lanjutan Tabel/*Continued Table* 5.2.2

Kecamatan <i>Subdistrict</i>	Kemiri/ <i>Candle Nut</i>		Nilam/ <i>Patchouli</i>	
	2018	2019	2018	2019
(1)	(14)	(15)	(16)	(17)
Sukajaya	1,20	1,20	0,10	0,10
Sukakarya	1,20	1,20	0,20	0,20
Kota Sabang	2,40	2,40	0,30	0,30

Catatan/*Note*: ...

Sumber/*Source*: Direktorat Jenderal Perkebunan/*Directorate General of Estates*

6

PERTAMBANGAN DAN ENERGI

MINING AND ENERGY



Produksi Listrik PT PLN rayon Sabang tahun 2019 sebesar 37 070 360 Kwh



Jumlah rumah tangga yang menggunakan energi listrik di Kota Sabang tahun 2019 sebanyak 10 557



Jumlah Daya Terpasang di Kota Sabang tahun 2019 sebesar 8 100 Kw



Jumlah pelanggan Listrik di Kota Sabang tahun 2019 sebanyak 13 477

PENJELASAN TEKNIS

1. Pengumpulan data industri besar dan sedang dilakukan melalui Survei Industri Besar dan Sedang yang dilaksanakan setiap tahun secara lengkap (sensus) sejak tahun 1975. Survei Industri Besar dan Sedang mencakup semua perusahaan industri yang mempunyai tenaga kerja 20 orang atau lebih dengan menggunakan kuesioner II A.
2. Klasifikasi industri yang digunakan dalam survei ini berdasar kepada Klasifikasi Baku Lapangan Usaha Indonesia (KBLI). KBLI adalah klasifikasi lapangan usaha yang berdasar kepada International Standard Industrial Classification of All Economic Activities (ISIC) revisi 4 yang telah disesuaikan dengan kondisi Indonesia.
3. Industri manufaktur adalah suatu kegiatan ekonomi yang melakukan kegiatan mengubah suatu barang dasar secara mekanis, kimia, atau dengan tangan sehingga menjadi barang jadi/setengah jadi, dan atau barang yang kurang nilainya menjadi barang yang lebih tinggi nilainya, dan sifatnya lebih dekat kepada pemakai akhir. Termasuk dalam kegiatan ini adalah jasa industri dan pekerjaan perakitan.

TECHNICAL NOTES

1. *Data collection of large and medium scale manufacturing is conducted through The Large and Medium Manufacturing Establishment Survey that has been done annually for all industries (census) since 1975. Large and Medium Manufacturing Establishment Survey covers all manufactures/industries with 20 workers or more by questionnaire II A.*
2. *The industrial classification adopted in this survey refers to the Klasifikasi Baku Lapangan Usaha Indonesia (KBLI). KBLI is classification of economic activities based on the International Standard Industrial Classification of All Economic Activities (ISIC rev 4) that has been modified according to the local condition in Indonesia.*
3. *Manufacturing industry is defined as an economic activity processing basic goods mechanically, chemicals or manually into final or intermediate goods. It is also defined as processing of lower value goods into higher value goods as final or intermediate products. The activities also include services for manufacturing and assembling.*

4. Jasa industri adalah kegiatan industri yang melayani keperluan pihak lain. Pada kegiatan ini bahan baku disediakan oleh pihak lain sedangkan pihak pengolah hanya melakukan pengolahannya dengan mendapat imbalan sebagai balas jasa (upah maklon).
 5. Perusahaan atau usaha industri adalah suatu unit (kesatuan) usaha yang melakukan kegiatan ekonomi, bertujuan menghasilkan barang atau jasa, terletak pada suatu bangunan atau lokasi tertentu, dan mempunyai catatan administrasi tersendiri mengenai produksi dan struktur biaya serta ada seorang atau lebih yang bertanggung jawab atas usaha tersebut.
 6. Industri manufaktur dikelompokkan ke dalam 4 golongan berdasarkan banyaknya pekerja, yaitu: industri besar (100 orang pekerja atau lebih), industri sedang/menengah (20–99 orang pekerja), industri kecil (5–19 orang pekerja), dan industri mikro (1–4 orang pekerja).
 7. Pelanggan adalah individu atau kelompok, baik rumah tangga, perusahaan atau institusi non profit yang membeli air bersih dari perusahaan air bersih.
4. *Services for manufacturing is defined as a manufacturing activity which serving other manufacturing establishments. In this case, raw materials are supplied by others while the workers are paid as a compensation for processing raw materials.*
 5. *A manufacturing establishment is defined as a production unit engaged in economic activity, producing goods or services, located in a building or in a certain location, keeping a business record concerning the production and cost structure, and having a person or more that are responsible to those activities.*
 6. *Manufacturing industries are categorized into four groups, based on the number of employees: large scale manufacturing (100 employees or more), medium scale manufacturing (20–99 employees), small scale manufacturing (5–19 employees), and micro industry (1–4 employees).*
 7. *Customers are individuals or groups, whether household, company or non-profit institutions that buy water supply from water supply establishment.*

8. Air disalurkan adalah volume air bersih dari perusahaan air bersih
8. *Distributed water is the volume of water supply from water supply establishment.*

<https://sabangkota.bps.go.id>

<https://sabangkota.bps.go.id>

Tabel
Table 6.1

Daya Terpasang, Produksi, dan Distribusi Listrik PT. PLN (Persero) pada Cabang/Ranting PLN Menurut Kecamatan di Kota Sabang, 2019
Installed Electricity Power, Production, and Distribution of PT. PLN (Persero) at PLN Branch by Subdistrict in Sabang Municipality, 2019

Kecamatan Subdistrict	Daya Terpasang Installed Electricity Power (KW)	Produksi Listrik Electricity Production (KWh)	Listrik Terjual Electricity Sold (KWh)	Dipakai Sendiri Own Used (KWh)	Susut/ Hilang Shrinkage/ Lost (KWh)
(1)	(2)	(3)	(4)	(5)	(6)
Sukajaya	n.a	n.a	n.a	n.a	n.a
Sukakarya	n.a	n.a	n.a	n.a	n.a
Kota Sabang	8 100	37 070 360	35 103 298	840 247	1 967 062

Catatan/Note: ...

Sumber/Source: PLN Cabang Kota Sabang / PLN Branch Sabang Municipality

Tabel
Table 6.2**Jumlah Pelanggan Listrik Menurut Kecamatan di Kota Sabang, 2015–2019**
Number of Electricity Customers by Subdistrict in Municipality Municipality, 2015–2019

Kecamatan Subdistrict	2015	2016	2017	2018	2019
(1)	(2)	(3)	(4)	(5)	(6)
Sukajaya	5 928	6 159	5 928	6 159	6 400
Sukakarya	6 555	6 810	6 555	6 810	7 077
Kota Sabang	11 298	12 018	12 483	12 969	13 477

Catatan/Note: ...

Sumber/Source: PLN Cabang Kota Sabang / PLN Branch Sabang Municipality

Tabel
Table 6.3**Jumlah Pelanggan dan Air yang Disalurkan Menurut
Pelanggan di Kota Sabang, 2019**
**Number of Customers and Distributed Water by Subdistrict
in Sabang Municipality, 2019**

Kecamatan Subdistrict	Pelanggan Number of Customers	Air Disalurkan Distributed Water (m ³)	Nilai Value (Rp)
(1)	(2)	(3)	(4)
Sosial	45	45 401	123 697 047
Rumah Tangga	5 919	1 366 345	4 284 884 279
Instansi	207	329 378	2 093 964 877
Niaga	643	228 282	1 136 414 010
Industri	2	2 067	12 885 415
Pelabuhan	3	4 278	52 507 960
Khusus	-	-	-
Mobil tangki	-	2 817	5 154 000
Kota Sabang	6 819	1 978 567	7 709 507 588

Catatan/Note: ...

Sumber/Source: Perusahaan Daerah Air Minum Tirta Aneuk Laot Kota Sabang/ Water Supply Tirta Aneuk Laot of Sabang Municipality

<https://sabangkota.bps.go.id>

AKOMODASI*Accomodation*

Jumlah Kamar
Hotel/Akomodasi lainnya yang
tersedia di Kota Sabang pada
tahun 2019 sejumlah 1.113
Kamar

**RESTORAN/
RUMAH MAKAN***Restaurant/ Cafeteria*

Jumlah Restoran/ Rumah
Makan yang terdaftar di Dinas
Penanaman Modal, P2TSP, dan
Ketenagakerjaan sejumlah 5
restoran/ Rumah Makan



PENJELASAN TEKNIS**TECHNICAL NOTES**

1. Wisatawan mancanegara (wisman) ialah setiap pengunjung yang mengunjungi suatu negara di luar tempat tinggalnya, didorong oleh satu atau beberapa keperluan tanpa bermaksud memperoleh penghasilan di tempat yang dikunjungi dan lamanya kunjungan tersebut tidak lebih dari satu tahun (12 bulan). Definisi ini mencakup 2 (dua) kategori wisatawan mancanegara, yaitu :
 - a. Wisatawan (turis) ialah setiap pengunjung seperti definisi di atas yang tinggal paling sedikit 24 jam, akan tetapi tidak lebih dari 1 (satu) tahun di tempat yang dikunjungi, dengan maksud antara lain: berlibur, rekreasi, olah raga, bisnis, menghadiri pertemuan, studi, dan kunjungan dengan alasan kesehatan.
 - b. Excursionist ialah setiap pengunjung seperti definisi di atas yang tinggal kurang dari 24 jam di tempat yang dikunjungi (termasuk "Cruise passengers"). Cruise Passengers ialah setiap pengunjung yang tiba di suatu negara di mana mereka tidak menginap di akomodasi yang tersedia di negara tersebut, misalnya dengan kapal laut.
 2. Rata-rata lama tinggal adalah rata-rata waktu tinggal wisatawan
1. *An International Visitor is any person visiting a country other than his usual place of residence for any reason other than for earning income in the country visited, and the length of stay is no more than one year (12 months). This definition covers two categories of foreign visitors, namely :*
 - a. *"Tourist" is any visitor staying for at least 24 hours, but no more than one year, in the country visited, with the intention of visiting, and for any of these purposes: Pleasure, recreation and sports, Business, visiting friends and relatives, missions, attending meetings, conferences, visit for health reasons and study.*
 - b. *"Excursionist" is any visitor staying less than 24 hours in the country visited including, "Cruise Passengers"; i.e. visitors arriving in a country without staying in any accommodation available in the visited country.*
 2. *Average length of stay is the average stay duration of foreign*

mancanegara di Indonesia untuk satu kali kunjungan.

3. Usaha penyediaan akomodasi adalah usaha yang menyediakan pelayanan penginapan yang dapat dilengkapi dengan pelayanan pariwisata lainnya. Usaha penyediaan akomodasi dapat berupa hotel, vila, pondok wisata, bumi perkemahan, persinggahan karavan, dan akomodasi lainnya yang digunakan untuk tujuan pariwisata.
 4. Hotel adalah penyediaan akomodasi secara harian berupa kamar-kamar di dalam satu bangunan yang dapat dilengkapi dengan jasa pelayanan makan dan minum, kegiatan hiburan dan atau fasilitas lainnya. Hotel terdiri dari hotel berbintang dan hotel non- bintang.
 5. Hotel bintang adalah usaha penyediaan jasa pelayanan penginapan, makan minum serta jasa lainnya bagi umum dengan menggunakan sebagian atau seluruh bangunan. Usaha ini dikelola secara komersial serta memenuhi ketentuan persyaratan sebagai hotel bintang (termasuk berlian) yang ditetapkan dalam surat keputusan instansi yang membinanya. Misalnya hotel bintang lima, hotel bintang empat dan seterusnya.
3. *The business of providing accommodation is a business that provides specialty services that can be equipped with other tourism services. It includes hotel, villa, cottage, camping, caravan stop, and other accommodation that are used for tourism purposes.*
 4. *Hotel is a daily supply of accommodation rooms within a building which can be equipped with eating and drinking services, entertainment activities and/or other facilities. Hotel consists of a classified hotel and a non-classified hotel.*
 5. *A star hotel is the business of providing an accommodation, eating and drinking as well as other services for the public by using a building or a part of a building. It is managed commercially and meets specified requirements as a star hotel (including diamonds) set forth in the decree of fostering agency. For example, five star hotel, four star hotel, and so on.*

6. Tingkat penghunian kamar hotel adalah persentase banyaknya malam kamar yang dihuni terhadap banyaknya malam kamar yang tersedia.
7. Rata-rata lamanya tamu menginap adalah banyaknya malam tempat tidur yang terpakai (malam tamu) dengan banyaknya tamu yang menginap di hotel atau akomodasi lainnya.
8. Rumah Makan Atau Restoran
Restoran adalah Suatu jenis usaha yang mempergunakan seluruh bangunan secara permanen untuk menyediakan jasa pangan yang pengolahan dan penyajiannya secara langsung ditempat sesuai dengan keinginan para pengguna jasa yang mempunyai ciri pembeli biasanya dikenakan pajak. Rumah Makan adalah jenis usaha yang menyediakan jasa pangan yang pengolahan makanannya bisa dilakukan di luar rumah makan, rang mempunyai ciri pembeli biasanya dikenakan pajak. yang memiliki izin Usaha dan terdaftar di Dinas Penanaman Modal, P2TSP, dan Ketenaga Kerjaan Kota Sabang.
6. *Room occupancy rate is the number of room-nights occupied divided by the number of room-nights available, multiplied by 100 percent.*
7. *Average length of stay is the number of bed-nights used (guest night) divided by the number of guests coming to spend the night at the accommodation.*
8. *Restaurant or Restaurant Restaurant is a type of business that uses the entire building permanently to provide food services that are managed and served directly in accordance with the wishes of service users who have the characteristics of buyers are usually taxed. Restaurant is a type of business that provides food services whose food processing can be done outside the restaurant, which has the characteristics of a buyer usually subject to tax. who have a business license and are registered at the Investment, P2TSP, and Labor Department of Sabang Mnicipality.*

<https://sabangkota.bps.go.id>

Tabel
Table 7.1

Jumlah Rumah Makan/Restoran Menurut Kecamatan di Kota Sabang, 2016–2019
Number of Restaurants by Subdistrict in Sabang Municipality, 2016–2019

Kecamatan Subdistrict	2016	2017	2018	2019
(1)	(2)	(3)	(4)	(5)
Sukajaya	7	1	1	1
Sukakarya	4	3	3	4
Kota Sabang	11	4	4	5

Catatan/Note: ...

Sumber/Source: Dinas Penanaman Modal P2TSP, dan Ketenagakerjaan Kota Sabang/ Investment, P2TSP, and Labor Department of Sabang Municipality

Tabel
Table 7.2

Jumlah Hotel dan Akomodasi Lainnya Menurut Klasifikasi di Kota Sabang, 2016–2019
Number of Hotel and Other Accomodations by Classification in Sabang Municipality, 2016 - 2019

Tahun Years	Hotel/ Hotels						Akomodasi Lainnya Other Accomodation		
	(1)	(2)	(3)	(4)	(5)	(6)	Usaha (7)	Kamar (8)	Tempat Tidur (9)
2016	-	-	-	-	-	-	108	911	1 362
2017	-	-	-	-	-	-	124	n.a	n.a
2018	-	-	-	-	-	-	130	n.a	n.a
2019	-	-	-	-	-	-	137	1 113	1 443

Catatan/Note: ...

Sumber/Source: Survei Perusahaan/Usaha Jasa Akomodasi, Badan Pusat Statistik/Accommodation Services Establishment Survey

Tabel
Table 7.3

Lokasi Objek Wisata di Kota Sabang, 2019
Location of Tourist Attraction In Sabang Municipality,
2019

Nama Objek Wisata <i>Nama of tourist Attraction</i>	Gampong <i>Village</i>	jarak dari Pusat Kota <i>distance from municipality</i>
(1)	(2)	(3)
Pantai Pasir Putih	Paya	± 17 Km
Pantai Pasir teungoh	Paya	± 17 Km
Pantai Pasir Cum	Paya	± 17 Km
Air Terjun Bango	Paya	± 17 Km
Makam Aulia Tengu dicermong	Paya	± 17 Km
Benteng Ujong Peunayong	Paya	± 17 Km
Kolam Air panas Keunekai	Keunekai	± 21 Km
Gunung Berapi Keunekai	Keunekai	± 21 Km
Pantai Keunekai	Keunekai	± 21 Km
Pantai Beurawang	Beurawang	± 19 Km
Kolam Pemandian Air Panas Jaboi	Jaboi	± 15 Km
Gunung Berapi Jaboi	Jaboi	± 15 Km
Panjati Jaboi	Jaboi	± 15 Km
Kelok 13 Teupin meuneng dan Teluk Balohan	Balohan	± 11 Km
Kebun Salak	Balohan	± 11 Km
Tugu I Love Sabang	Cot Ba'u	± 3 Km
Pantai Teupin reudep/Pantai Batee Gajah	Anoi Itam	± 12 Km
Pantai Arun	Anoi Itam	± 12 Km
Pantai Teupin Bube	Anoi Itam	± 12 Km
Benteng Pertahanan jepang	Anoi Itam	± 12 Km
Pantai Ujong Kareung	Ujong Kareung	± 12 Km

Lanjutan Tabel/Continued Table 7.3

Nama Objek Wisata Nama of tourist Attraction	Gampong Village	jarak dari Pusat Kota distance from municipality
(1)	(2)	(3)
Pantai Sumur Tiga	Ie Meulee	± 4 Km
Pantai Tapak gajah	ie Meulee	± 2 Km
Benteng Jepang Tapak Gajah	Ie Meulee	± 2 Km
Rumah Teuku Abbas	Ie Meulee	± 4 Km
Pantai Gapang	Iboih	± 19 Km
Pantai Calok Meunasah	Iboih	± 21 Km
Pantai Teupin Layeu	Iboih	± 21 Km
Pantai Teupin Serkui	Iboih	± 21 Km
Pantai Teupin Reudeup	Iboih	± 21 Km
Pulau Rubiah	Iboih	± 21 Km
Taman Laut Pulau Rubiah	iboih	± 21 Km
Batu gendang	Iboih	± 21 Km
Tugu Kilometer 0	Iboih	± 21 Km
Hutan Wisata Iboih	Iboih	± 21 Km
Gua Sarang	Iboih	± 21 Km
Pantai Serui	Batee Shoek	± 12 Km
Pantai Serui	Batee Shoek	± 12 Km
Pantai Pria Laot	Batee Shoek	± 12 Km
Tugu Pemancungan Jepang	Batee Shoek	± 12 Km
Air Terjon Pria Laot	Batee Shoek	± 12 Km
Makam Aulia Pria laot	Batee Shoek	± 12 Km

Lanjutan Tabel/*Continued Table 7.3*

Nama Objek Wisata <i>Nama of tourist Attraction</i>	Gampong <i>Village</i>	jarak dari Pusat Kota <i>distance from municipality</i>
(1)	(2)	(3)
Pantai Teupin Cirik	Krueng raya	± 1 Km
Pantai Lhong Krueng Raya	Krueng raya	± 6 Km
Pantai Teupin Tongkang	Krueng raya	± 6 Km
Kuburan keramat Ujung Sekundur	Krueng raya	± 6 Km
Pulau Klah	Krueng raya	± 6 Km
Danu Aneuk Laot	Aneuk Laot	± 2 Km
Kolam Permainan Anak-anak Jurong Putro ijo	Aneuk Laot	± 2 Km
Benteng Tinjau Alam	Aneuk Laot	± 2 Km
Masjid Baiturrahim	Kuta Timu	±1 Km
Gudang Pelor	Kuta Timu	±1 Km
Benteng Jepang Jurong Keutapang	Kuta Timu	±1 Km
Zwimbath	Kuta Timu	± 2 Km
Dermaga CT3	Kuta Timu	±1 Km
Lokasi Sabang Fair	Kuta Barat	±1 Km
Benteng Pertahanan Jepang Ujung Asam	Kuta Barat	±1 Km
Benteng Pertahanan Jepang di tengah jalan sabang fair	Kuta Barat	±1 Km
Benteng Jepang di Samping gedung BPKS	Kuta Barat	±1 Km
Dermaga CT1	Kuta Barat	±1 Km
Puncang Sabang	Kuta Barat	±1 Km
Sabang Hill	Kuta Ateuh	±1 Km
Kuburan Kerkhop	Kuta Ateuh	±1 Km

Catatan/Note: ...

Sumber/Source: Dinas Kebudayaan dan Pariwisata kota Sabang/ Culture and Tourism Department of Sabang Municipality

<https://sabangkota.bps.go.id>

BAB 8

TRANSPORTASI DAN KOMUNIKASI

Transportation and Communication

<https://sabangkota.bps.go.id>

PENJELASAN TEKNIS

1. Kendaraan bermotor adalah setiap kendaraan yang digerakkan oleh peralatan teknik yang ada pada kendaraan tersebut, biasanya digunakan untuk angkutan orang atau barang di atas jalan raya selain kendaraan yang berjalan di atas rel. Kendaraan bermotor yang dicatat adalah semua jenis kendaraan kecuali kendaraan bermotor TNI/Polri dan Korps Diplomatik.
2. Mobil penumpang adalah setiap kendaraan bermotor yang dilengkapi dengan tempat duduk untuk sebanyak-banyaknya delapan orang, tidak termasuk tempat duduk untuk pengemudi, baik dilengkapi atau tidak dilengkapi bagasi.
3. Mobil bis adalah setiap kendaraan bermotor yang dilengkapi dengan tempat duduk untuk lebih dari delapan orang, tidak termasuk tempat duduk untuk pengemudi, baik dilengkapi atau tidak dilengkapi bagasi.
4. Mobil truk adalah setiap kendaraan bermotor yang digunakan untuk angkutan barang, selain mobil penumpang, mobil bis dan kendaraan bermotor roda dua.
5. Kereta api adalah kendaraan dengan tenaga gerak (listrik, diesel atau tenaga uap) yang berjalan sendiri maupun dirangkaikan

TECHNICAL NOTES

1. *Motor vehicles are any kind of vehicles motorized by machine set up in those vehicles, they are usually used for transporting peoples or goods on roads except vehicles moving along a railway line. The data cover all kinds of motor vehicles except those belong to Indonesia Army Force Indonesian State Police and Diplomatic Corps.*
2. *Passenger cars are any motor vehicles with no more than eight seats, excluding seat for driver, it can be with or without hoot.*
3. *Buses are large passenger cars having seats for more than eight passengers, excluding seat for driver, it can be with or without hoot.*
4. *Trucks are any motor vehicles used to transport goods excluding passenger cars, buses, and motorcycles.*
5. *Train is a coach or a number of coaches joined together, moving along a railway line. It can be passenger train or freight train.*

- dengan kendaraan lain, yang akan atau sedang bergerak di atas rel, terdiri dari kereta penumpang dan kereta barang.
6. Kilometer penumpang adalah jumlah kilometer dari semua penumpang yang berangkat. Besaran ini merupakan penjumlahan jarak asal tujuan masing-masing penumpang.
 7. Rata-rata jarak perjalanan per penumpang adalah rata-rata yang ditempuh oleh setiap penumpang, atau jumlah kilometer penumpang dibagi dengan jumlah penumpang berangkat.
 8. 8. Kilometer ton adalah jumlah kilometer semua ton yang diangkut. Besaran ini merupakan hasil penjumlahan jarak asal tujuan masing-masing barang dalam ton.
 9. Rata-rata jarak angkut barang adalah rata-rata jarak yang ditempuh oleh setiap ton barang atau jumlah kilometer ton dibagi dengan ton dimuat.
 10. Kunjungan kapal adalah kapal yang datang di pelabuhan baik untuk berlabuh di perairan maupun bersandar di dermaga.
 11. 11. Gross Ton (GT) adalah volume ruangan kapal dalam m³, kecuali terowongan, lubang poros
6. *Passenger kilometer is total kilometers of all departing passenger. This measurement is the sum of distance between the place of origin and the place of destination taken by all passengers.*
 7. *Mean distance of journey per passenger is mean distance taken by each passenger or total of passenger-kilometer divided by the number of departing passengers.*
 8. *Ton-kilometer is total kilometer of all cargoes carried. This is the sum of distance from area of origin to area of destination for each ton of cargoes.*
 9. *Mean distance of cargoes loaded is mean distance of each ton of cargoes loaded or total ton-kilometer divided by total ton of cargoes loaded.*
 10. *Ship call is a ship arriving at a port either for mooring or berthing.*
 11. *Gross Ton (GT) is total volume of all room in a ship (m³), excluding the volume of tunnel, the axle of*

baling-baling, tempat jangkar, dan alas ganda.

propellers, the anchor, and the chain locker.

12. Sertifikat Operator Pesawat Udara adalah tanda bukti terpenuhinya standar dan prosedur dalam pengoperasian pesawat udara oleh perusahaan angkutan udara niaga.

12. Aircraft Operator Certificate (AOC) is clearance of compliance to the standards and procedures in aircraft operations by the commercial air transport companies.
13. Sertifikat Pengoperasian Pesawat Udara adalah tanda bukti terpenuhinya standar dan prosedur dalam pengoperasian pesawat udara untuk kegiatan angkutan udara bukan niaga.

13. Operating Certificate (OC) is clearance of compliance to the standards and procedures in aircraft operations for non commercial air transport activities.
14. Kantor Pos adalah tempat pemberi pelayanan komunikasi tertulis dan atau surat elektronik, layanan paket, layanan logistik, layanan transaksi keuangan, dan layanan keagenan pos untuk kepentingan umum. Rumah pos berfungsi sama seperti kantor pos dan kantor pos pembantu, bedanya rumah pos biasanya terletak di daerah terpencil.

14. Post Office is a service provider facility of written communication and or electronic mail, parcel service, logistics services, financial transaction services, and postal services to the public. Postal house has the same function as the post office and subsidiary of post office, the difference is that postal house is usually located in remote areas.
15. Telekomunikasi adalah setiap pemancaran, pengiriman dan atau penerimaan dari setiap informasi dalam bentuk tanda-tanda, isyarat, tulisan, gambar, suara dan bunyi melalui sistem kawat, optik, radio atau sistem elektromagnetik lainnya.

15. Telecommunication includes every transmitting, delivering and or receiving from every information of marking, signal, article, picture, sound and voice through strand of wire system, optic, radio or other electromagnetic system.
16. Jaringan telekomunikasi adalah rangkaian perangkat

16. Telecommunication network is peripheral network of

telekomunikasi dan kelengkapannya yang digunakan dalam bertelekomunikasi.

telecommunication and its equipment used in the means of telecommunication.

17. Telepon tetap kabel dalam Susenas disebut telepon rumah adalah jaringan telekomunikasi menggunakan perangkat telepon tetap dengan kabel yang secara umum diatur oleh standar-standar teknis dengan menggunakan suatu nomor telepon, dikenal pula sebagai Public Switched Telephone Network (PSTN). Pada umumnya dimanfaatkan untuk telepon rumah dan jaringan internet, memiliki kemampuan menghantarkan sinyal dengan kuat dan jelas dengan biaya yang relatif lebih murah.
18. Telepon bergerak seluler adalah perangkat telekomunikasi elektronik yang mempunyai kemampuan dasar yang sama dengan telepon tetap kabel, namun dapat dibawa ke mana-mana (portable, mobile) dan tidak perlu disambungkan dengan jaringan telekomunikasi kabel. Selain berfungsi sebagai telepon, telepon selular modern biasanya mendukung layanan tambahan seperti Short Messages Services (SMS), Multimedia Messages Service (MMS), e-mail dan akses Internet, aplikasi bisnis dan permainan, serta fotografi. Saat ini, Indonesia mempunyai dua sistem jaringan telepon bergerak seluler yaitu Global System for

17. *Fixed line telephone based on Susenas called home phone is a telecommunication network using fixed line telephone device which is generally regulated by technical standards, using a phone number, also known as the Public Switched Telephone Network (PSTN). It is generally used for home phone and Internet networks, has the ability to deliver a strong and clear signal with a relatively low cost.*
18. *Cellular mobile phone is an electronic telecommunication device which has the same basic capabilities with fixed cables, but can be taken anywhere (portable, mobile) and does not need to be connected to the wired telecommunication networks. In addition to functioning as a telephone, modern mobile phone typically supports additional services such as Short Messages Services (SMS), Multimedia Messages Service (MMS), e-mail and access to the Internet, business applications and games, as well as photography. Currently, Indonesia has two cellular mobile telephone network system that are GSM (Global System for Mobile Telecommunications) and Code*

Mobile Telecommunications (GSM) dan CDMA.

Division Multiple Access (CDMA).

19. Internet adalah sebuah jaringan komputer publik di seluruh dunia. Internet menyediakan akses ke sejumlah layanan komunikasi termasuk World Wide Web dan membawa email, berita, hiburan dan file data.
 20. Penyiaran Radio mencakup penyiaran sinyal suara melalui studio penyiaran radio dan fasilitas untuk transmisi program yang berhubungan dengan masyarakat, termasuk mengumpulkan dan menyalurkan program melalui kabel atau satelit, internet (stasiun radio internet), termasuk penyiaran data yang terintegrasi dengan penyiaran radio.
 21. Penyiaran dan pemrograman televisi mencakup pembuatan program saluran televisi lengkap dari komponen program yang dibeli (seperti film, dokumenter, dan lain-lain), komponen program yang dihasilkan sendiri (seperti berita lokal, laporan langsung) atau kombinasi keduanya, pemrograman dari saluran video atas dasar permintaan, dan penyiaran data yang diintegrasikan dengan siaran televisi. Program televisi lengkap dapat disiarkan sendiri atau melalui distribusi pihak ke
19. *The internet is a worldwide public computer network. It provides access to a number of communication services including the World Wide Web and carries e-mail, news, entertainment and data files.*
 20. *Radio broadcasting includes voice signals broadcasting through radio broadcasting studios and facilities for the programs transmission related to community, including collecting and distributing programs via cable or satellite, internet (internet radio station), including integrated data broadcasting with radio broadcasting.*
 21. *Broadcasting and television programming includes the manufacture of a complete television channel program from purchased program components (such as films, documentaries, etc.), own produced program components (such as local news, live reports) or a combination of both, the programming of the video channel on the basis of demand, and data broadcasting integrated with television broadcasting. Complete television program can broadcast their own or through a third party distribution, such*

- tiga, seperti perusahaan kabel atau provider televisi satelit. Pemrograman dapat bersifat umum atau khusus (misalnya format terbatas seperti program berita, olah raga, pendidikan atau program yang ditujukan untuk anak muda), dapat dibuat dengan bebas tersedia untuk pemakai atau dapat hanya tersedia atas dasar langganan.
22. Penerbitan surat kabar, jurnal, dan buletin/Majalah mencakup usaha penerbitan surat kabar dan surat kabar iklan, jurnal, buletin, majalah umum dan teknis, komik termasuk penerbitan jadwal radio dan televisi, dan sebagainya.
23. Koran atau surat kabar adalah suatu penerbitan yang ringan dan mudah dibuang, biasanya dicetak pada kertas berbiaya rendah yang disebut kertas koran, yang berisi berita-berita terkini dalam berbagai topik. Topiknya bisa berupa even politik, kriminalitas, olahraga, tajuk rencana, dan cuaca. Jenis surat kabar umum biasanya diterbitkan setiap hari, kecuali pada hari-hari libur. Surat kabar sore juga umum di beberapa negara. Selain itu, juga terdapat surat kabar mingguan yang biasanya lebih kecil dan kurang prestisius dibandingkan dengan surat kabar harian dan isinya biasanya lebih bersifat hiburan.
24. Tabloid adalah istilah suatu format *as cable companies or satellite television providers. Programming can be general or specific (e.g. limited formats such as news programs, sports, education or programs aimed at young people), can be made freely available to users or can only available on a subscription basis.*
22. *Newspapers, journals, and bulletin/magazine publishing include newspapers and newspaper advertisements, journals, bulletin, general and technical magazines, comic, including radio and television schedule publishing, and so on.*
23. *Newspaper is a lightweight publication but easily disposed of, usually printed on low-cost paper called newsprint, containing the latest news on various topics. Topics can include political events, crime, sports, editorials, and weather. Common types of newspapers are usually published daily, except on holidays. Afternoon newspapers are also common in some countries. In addition, there is also a weekly newspaper that is usually smaller and less prestigious than the daily newspaper and its contents are usually more entertainment.*
24. *Tabloid is a smaller term format of newspaper (597 mm × 375*

surat kabar yang lebih kecil (597 mm×375 mm) dari ukuran standar koran harian. Istilah ini biasanya dikaitkan dengan penerbitan surat kabar reguler non harian (bisa mingguan, dwimingguan, dll), yang terfokus pada hal-hal yang lebih “tidak serius”, terutama masalah selebritas, olah raga, kriminal, dll.

mm) than a standard size daily newspaper. This term is usually associated with the publishing of non-daily regular newspapers (can be weekly, biweekly, etc.), which focus on the things that are “not too serious”, especially the problem of celebrity, sports, crime, etc.

25. Jurnal adalah majalah yang khusus memuat artikel dalam suatu bidang ilmu tertentu.
25. *Journal is a special magazine that publish an article in a particular field of science.*
26. Buletin adalah publikasi organisasi yang mengangkat perkembangan suatu topik atau aspek tertentu dan diterbitkan/dipublikasikan secara teratur (berkala) dalam waktu yang relatif singkat (harian hingga bulanan). Buletin ditujukan kepada khalayak yang lebih sempit, yang berkaitan dengan bidang tertentu saja. Tulisan dalam buletin umumnya singkat dan padat (mirip berita), menggunakan bahasa yang formal, dan banyak istilah teknis berkaitan dengan bidang tersebut.
26. *Bulletin is a publication of an organization that raised the development of a particular topic or aspect and issued/published regularly (periodically) in a relatively short time (daily to monthly). Bulletin is addressed to a narrower audience, which relates to a particular field. Posts in bulletin are generally short and concise (similar to news), using formal language and a lot of technical terms related to the field.*
27. Majalah adalah penerbitan berkala yang berisi bermacam-macam artikel dalam subyek yang bervariasi. Majalah biasa diterbitkan mingguan, dwimingguan atau bulanan. Majalah biasanya memiliki artikel mengenai topik populer yang ditujukan kepada masyarakat
27. *Magazine is a periodical publication containing a variety of articles on varied subjects. Regular magazine published weekly, biweekly or monthly. Magazines usually have articles on popular topics which are addressed to the general public and written in a style that is easily understood by many people.*

umum dan ditulis dengan gaya bahasa yang mudah dimengerti oleh banyak orang.

28. Oplah adalah jumlah barang yang tercetak dalam satuan eksemplar. 28. *The circulation is the number of items printed in units of copies.*
29. Bioskop adalah pertunjukkan yang diperlihatkan dengan gambar (film) yang disorot sehingga dapat bergerak. Bioskop juga diartikan sebagai tempat untuk menonton pertunjukkan film dengan menggunakan layar lebar, dimana gambar film diproyeksikan ke layar menggunakan proyektor. 29. *Cinema is a show that is shown with the image (film) highlighted so it can move. Cinema also be interpreted as a place to watch the shows using a wide screen movies, where the film images projected onto a screen using a projector.*

8.1 TRANSPORTASI TRANSPORTATION

Tabel 8.1.1 Panjang Jalan Menurut Tingkat Kewenangan Pemerintahan di Kota Sabang (km), 2017–2019
Table *Length of Roads by Level of Government Authority in Sabang Municipality (km), 2017–2019*

Tingkat Kewenangan Pemerintahan <i>Level of Government Authority</i>	2017	2018	2019
(1)	(2)	(3)	(4)
Negara/ <i>State</i>	51,55	51,55	51,55
Provinsi/ <i>Province</i>	6,38	6,38	6,38
Kabupaten/Kota <i>Regency/Municipality</i>	144,75	144,75	144,75
Jumlah/Total	202,68	202,68	202,68

Catatan/Note: ...

Sumber/Source: Dinas Pekerjaan Umum dan Perumahan Rakyat Kota Sabang

Tabel 8.1.2 Panjang Jalan Menurut Jenis Permukaan Jalan di Kota Sabang (km), 2017–2019
Length of Roads by Type of Road Surface in Sabang Municipality (km), 2017–2019

Jenis Permukaan Jalan Type of Road Surface	2017	2018	2019
(1)	(2)	(3)	(4)
Aspal/Paved	192,064	141,462 ¹	138,932 ¹
Kerikil/Gravel		-	
Tanah/Soil	8,714	3,288 ¹	5,818 ¹
Lainnya/Others	1,902	-	
Jumlah/Total	202,680	144,75¹	144,75¹

Catatan/Note: ¹ Data yang tersedia hanya jalan menurut jenis permukaan di tingkat kewenangan Kab/kota
 Sumber/Source: Dinas Pekerjaan Umum dan Perumahan Rakyat Kota Sabang

Tabel 8.1.3 Panjang Jalan Menurut Kondisi Jalan di Kota Sabang (km), 2017–2019
Table 8.1.3 Length of Roads by Condition of Roads in Sabang Municipality (km), 2017–2019

Kondisi Jalan Condition of Roads	2017	2018	2019
(1)	(2)	(3)	(4)
Baik/Good	35,85	21.239 ¹	28.974 ¹
Sedang/Moderate	136,089	98.410 ¹	92.014 ¹
Rusak/Damage	11,509	12.429 ¹	15.144 ¹
Rusak Berat/Severely Damage	19,232	12.672 ¹	8.618 ¹
Jumlah/Total	202,68	144,75¹	144,75¹

Catatan/Note: ¹ Data yang tersedia hanya jalan menurut jenis permukaan di tingkat kewenangan Kab/kota
 Sumber/Source: Dinas Pekerjaan Umum dan Perumahan Rakyat Kota Sabang

Tabel 8.1.4 Jumlah Kendaraan Bermotor Menurut Kecamatan dan Jenis Kendaraan di Kota Sabang, 2019
Number of Motor Vehicles by Subdistrict and Type of Vehicle in Sabang Municipality, 2019

Kecamatan Subdistrict	Jenis Kendaraan Type of Vehicle			
	Mobil Penumpang Passenger Cars	Bus Buses	Truk Trucks	Sepeda Motor Motorcycles
(1)	(2)	(3)	(4)	
Sukajaya	80	16	7	4 249
Sukakarya	87	4	6	4 050
Jumlah/Total	167	20	13	8 299

Catatan/Note:

Sumber/Source: Dinas Perhubungan Kota Sabang/ Transportation Departement of Sabang Municipality

8.2 KOMUNIKASI COMMUNICATION

Tabel 8.2.1 **Jumlah Kantor Pos Pembantu Menurut Kecamatan di Kota Sabang, 2016–2019**
Number of Post Offices Subsidiaries by Subdistrict in Sabang Municipality, 2016–2019

Kecamatan Subdistrict	2016	2017	2018	2019
(1)	(2)	(3)	(4)	(5)
Sukajaya	-	-	-	-
Sukakarya	1	1	1	1
Kota Sabang	1	1	1	1

Catatan/Note: ...

Sumber/Source: Kantor Pos Kota Sabang/ Post Office of Sabang Municipality

<https://sabangkota.bps.go.id>

BAB 9

PERBANKAN, KOPERASI, DAN HARGA-HARGA

Banking, Cooperative, and Prices

<https://sabangkota.bps.go.id>

PENJELASAN TEKNIS

1. Koperasi adalah badan hukum yang didirikan oleh orang perseorangan atau badan hukum koperasi, dengan pemisahan kekayaan para anggotanya sebagai modal untuk menjalankan usaha, yang memenuhi aspirasi dan kebutuhan bersama di bidang ekonomi, sosial, dan budaya sesuai dengan nilai dan prinsip koperasi.
2. Kredit merupakan suatu fasilitas keuangan yang memungkinkan seseorang atau badan usaha untuk meminjam uang untuk membeli produk dan membayarnya kembali dalam jangka waktu yang ditentukan.
3. Bank adalah sebuah badan usaha yang menghimpun dana dari masyarakat dalam bentuk simpanan dan menyalurkannya kepada masyarakat dalam bentuk kredit dan atau bentuk-bentuk lain dengan tujuan untuk meningkatkan taraf hidup orang banyak.
4. Asuransi adalah suatu perjanjian, dengan mana seorang penanggung mengikatkan diri pada tertanggung dengan menerima suatu premi, untuk memberikan penggantian kepadanya karena suatu kerugian, kerusakan atau kehilangan keuntungan yang

TECHNICAL NOTES

1. *Cooperative is a legal entity established by an individual or cooperative legal entity, with the separation of the wealth of its members as capital to run a business, which fulfills common aspirations and needs in the economic, social and cultural fields in accordance with the values and principles of cooperatives.*
2. *Credit is a financial facility that allows a person or business entity to borrow money to buy products and repay them within a specified time period.*
3. *Bank is a business entity that collects funds from the public in the form of deposits and distributes them to the community in the form of credit and or other forms with the aim of improving the lives of many people.*
4. *Insurance is an agreement, with which an insurer binds himself to the insured by receiving a premium, to provide compensation to him for a loss, damage or loss of expected profits, which he may suffer from an unspecified event.*

<https://sabangkota.bps.go.id>

Tabel
Table 9.1**Jumlah Koperasi Aktif Menurut Kecamatan di Kota Sabang, 2016–2019**
Number of Active Cooperative by Subdistrict in Sabang Municipality, 2016–2019

Kecamatan Subdistrict	2016	2017	2018	2019
(1)	(2)	(3)	(4)	(5)
Sukajaya	33	35	33	33
Sukakarya	41	44	48	58
Kota Sabang	74	79	81	91

Catatan/Note: ...

Sumber/Source: Dinas Perdagangan, Perindustrian, Koperasi, Dan UMKM Kota Sabang

Tabel
Table 9.2**Jumlah Koperasi Menurut Jenis Koperasi dan Kecamatan di Kota Sabang, 2019**
Number of Cooperative by Kind of Cooperative and Subdistrict in Sabang Municipality, 2019

Kecamatan Subdistrict	Jenis Koperasi/ Kind of Cooperative					Jumlah Total
	KUD	KPRI	KOPKAR	KOPPAS	Lainnya Other	
(1)	(2)	(3)	(4)	(5)	(6)	(7)
Sukajaya	2	-	-	-	31	33
Sukakarya	2	-	-	-	46	58
Kota Sabang	4	-	-	-	77	91

Catatan/Note: ...

Sumber/Source: Dinas Perdagangan, Perindustrian, Koperasi, Dan UMKM Kota Sabang

Tabel
Table 9.3

Jumlah Simpanan Menurut Jenis Koperasi KUD atau non KUD dan Kecamatan di Kota Sabang, 2019
Number of Saving by Kind of Cooperative KUD or non KUD and Subdistrict in Sabang Municipality, 2019

Kecamatan Subdistrict	Jumlah Koperasi total Cooperative	Jumlah Anggota Total members	Simpanan Saving	Cadangan Reserve
(1)	(2)	(3)	(4)	(5)
Sukajaya				
KUD	2	392	2 281 600	17 467 170
non KUD	31	2 117	3 659 520	18 376 080
Sukakarya				
KUD	2	745	3 183 320	17 636 080
non KUD	41	2 697	4 392 430	18 613 920
Kota Sabang	81	6 011	13 516 870	72 093 250

Catatan/Note: ...

Sumber/Source: Dinas Perdagangan, Perindustrian, Koperasi, Dan UMKM Kota Sabang

<https://sabangkota.bps.go.id>

BAB 10

PENGELUARAN PENDUDUK

Population Expenditure

<https://sabangkota.bps.go.id>

PENJELASAN TEKNIS

1. Pengeluaran rata-rata per kapita adalah biaya yang dikeluarkan untuk konsumsi semua anggota rumah tangga selama sebulan baik yang berasal dari pembelian, pemberian maupun produksi sendiri dibagi dengan banyaknya anggota rumah tangga dalam rumah tangga tersebut.
2. Komoditas adalah sesuatu benda nyata yang relatif mudah diperdagangkan, dapat diserahkan secara fisik, dapat disimpan untuk suatu jangka waktu tertentu dan dapat dipertukarkan dengan produk lainnya dengan jenis yang sama, yang biasanya dapat dibeli atau dijual oleh investor melalui bursa berjangka.

TECHNICAL NOTES

1. *Per capita Average Expenditure is the cost spent for all household members consumption during the month, whether from purchasing, giving or own production, divided by the number of household members in the household.*
2. *Commodity is a real object that is relatively easy to trade, can be delivered physically, can be stored for a certain period of time and can be exchanged with other products of the same type, which can usually be bought or sold by investors through the futures exchange*

<https://sabangkota.bps.go.id>

Tabel
Table 10.1**Rata-rata Pengeluaran per Kapita Sebulan Menurut Kelompok Komoditas (rupiah) di Kota Sabang, 2018 dan 2019****Monthly Average Expenditure per Capita by Commodity Group (rupiahs) in Sabang Municipality, 2018 and 2019**

Kelompok Komoditas/Commodity Group	2018	2019
(1)	(2)	(3)
Makanan/Food		
Padi-padian/ <i>Cereals</i>	61 484	64 630
Umbi-umbian/ <i>Tubers</i>	4 138	4 862
Ikan/udang/cumi/kerang/ <i>Fish/shrimp/common squid/shells</i>	93 909	106 123
Daging/ <i>Meat</i>	9 888	15 583
Telur dan susu/ <i>Eggs and milk</i>	44 553	45 730
Sayur-sayuran/ <i>Vegetables</i>	43 495	50 217
Kacang-kacangan/ <i>Legumes</i>	6 682	8 216
Buah-buahan/ <i>Fruits</i>	31 938	40 854
Minyak dan kelapa/ <i>Oil and coconut</i>	14 427	15 082
Bahan minuman/ <i>Beverage stuffs</i>	10 819	14 629
Bumbu-bumbuan/ <i>Spices</i>	9 217	12 667
Konsumsi lainnya/ <i>Miscellaneous food items</i>	7 790	10 515
Makanan dan minuman jadi/ <i>Prepared food and beverages</i>	258 269	299 818
Rokok/ <i>Cigarettes</i>	62 708	91 478
Jumlah makanan/Total food		
Bukan makanan/Non-food		
Perumahan dan fasilitas rumah tangga/ <i>Housing and household facilities</i>	285 585	323 127
Aneka komoditas dan jasa/ <i>Goods and services</i>	132 672	151 932
Pakaian, alas kaki, dan tutup kepala/ <i>Clothing, footwear, and headgear</i>	65 375	76 450
Komoditas tahan lama/ <i>Durable goods</i>	54 803	65 050
Pajak, pungutan, dan asuransi/ <i>Taxes and insurance</i>	45 896	40 965
Keperluan pesta dan upacara/kenduri/ <i>Parties and ceremonies</i>	7 596	17 176
Jumlah bukan makanan/Total non-food		
Jumlah/Total		

Catatan/Note: ...

Sumber/Source: BPS, Survei Sosial Ekonomi Nasional (Susenas) Maret/BPS-Statistics Indonesia, National Socioeconomic Survey March

Tabel
Table 10.2

Persentase Pengeluaran per Kapita Sebulan Menurut Kelompok Komoditas di Kota Sabang, 2018 dan 2019
Percentage of Monthly Expenditure per Capita by Commodity Group in Sabang Municipality, 2018 and 2019

Kelompok Komoditas/Commodity Group	2018	2019
(1)	(2)	(3)
Makanan/Food		
Padi-padian/ <i>Cereals</i>	9,33	9,80
Umbi-umbian/ <i>Tubers</i>	0,63	0,74
Ikan/udang/cumi/kerang/ <i>Fish/shrimp/common squid/shells</i>	14,24	16,10
Daging/ <i>Meat</i>	1,50	2,36
Telur dan susu/ <i>Eggs and milk</i>	6,76	6,94
Sayur-sayuran/ <i>Vegetables</i>	6,60	7,62
Kacang-kacangan/ <i>Legumes</i>	1,01	1,25
Buah-buahan/ <i>Fruits</i>	4,84	6,20
Minyak dan kelapa/ <i>Oil and coconut</i>	2,19	2,29
Bahan minuman/ <i>Beverage stuffs</i>	1,64	2,22
Bumbu-bumbuan/ <i>Spices</i>	1,40	1,92
Konsumsi lainnya/ <i>Miscellaneous food items</i>	1,18	1,59
Makanan dan minuman jadi/ <i>Prepared food and beverages</i>	39,17	45,47
Rokok/ <i>Cigarettes</i>	9,51	13,87
Jumlah makanan/Total food		
Bukan makanan/Non-food		
Perumahan dan fasilitas rumah tangga/ <i>Housing and household facilities</i>	48,25	54,59
Aneka komoditas dan jasa/ <i>Goods and services</i>	22,41	25,67
Pakaian, alas kaki, dan tutup kepala/ <i>Clothing, footwear, and headgear</i>	11,04	12,92
Komoditas tahan lama/ <i>Durable goods</i>	9,26	10,99
Pajak, pungutan, dan asuransi/ <i>Taxes and insurance</i>	7,75	6,92
Keperluan pesta dan upacara/kenduri/ <i>Parties and ceremonies</i>	1,28	2,90
Jumlah bukan makanan/Total non-food		
Jumlah/Total		

Catatan/Note: ...

Sumber/Source: BPS, Survei Sosial Ekonomi Nasional (Susenas) Maret/BPS-Statistics Indonesia, National Socioeconomic Survey March

Tabel
Table 10.3**Persentase Penduduk Menurut Golongan Pengeluaran Per Kapita Sebulan di Kota Sabang, 2018 dan 2019**
Percentage of Population by Per Capita Spending Group a Month in Sabang Municipality, 2018 and 2019

Golongan Pengeluaran <i>Spending Group</i> (Rp)	2018	2019
(1)	(2)	(3)
< 150 000	0,00	0,00
150 000–199 999	0,00	0,00
200 000–299 999	0,00	0,00
300 000–499 999	1,94	2,15
500 000–749 999	18,04	13,45
750 000–999 999	25,04	14,91
1 000 000–1 499 999	33,80	34,78
> 1 500 000	21,19	34,71
Jumlah/Total	100,00	100,00

Catatan/Note: ...

Sumber/Source: BPS, Survei Sosial Ekonomi Nasional (Susenas) Maret/BPS-Statistics Indonesia, National Socioeconomic Survey March

<https://sabangkota.bps.go.id>

BAB 11

PERDAGANGAN

Trade

<https://sabangkota.bps.go.id>

PENJELASAN TEKNIS

1. Perdagangan adalah kegiatan tukar menukar barang atau jasa atau keduanya yang berdasarkan kesepakatan bersama bukan pemaksaan.
2. Pasar adalah tempat bertemunya antara penjual & pembeli untuk bertransaksi jual beli barang maupun jasa.
3. Surat Izin Usaha Perdagangan (SIUP) yaitu surat izin untuk bisa melaksanakan usaha perdagangan. SIUP wajib dimiliki oleh orang atau badan yang memiliki usaha perdagangan. Surat Izin Usaha Perdagangan ini berfungsi sebagai alat atau bukti pengesahan dari usaha perdagangan yang Anda lakukan.
4. Surat Izin Tempat Usaha (SITU) adalah surat izin tempat usaha yang dibuat untuk mendapatkan izin dari sebuah lokasi usaha.
5. Surat Izin Tanda Daftar Perusahaan (TDP) adalah daftar catatan resmi yang diadakan menurut ketentuan Undang-undang, yang didalamnya terdapat hal-hal yang wajib didaftarkan oleh setiap perusahaan, kemudian di legalisir (disahkan) oleh para pejabat yang berwenang pada bidangnya

TECHNICAL NOTES

1. *Trade is the activity of exchanging goods or services or both based on mutual agreement rather than coercion.*
2. *The market is a meeting place between sellers & buyers to transact the sale and purchase of goods and services*
3. *Trading business license (SIUP), which is a permit to carry out a trade business. SIUP must be owned by people or entities that have trading businesses. This Trading Business Permit serves as a tool or proof of endorsement of your trading business.*
4. *Business Place Permit (SITU) is a place of business permit that is made to obtain a permit from a business location*
5. *Company Registration Permit (TDP) is a list of official records held according to the provisions of the Act, in which there are things that must be registered by each company, then legalized (authorized) by the authorities in their fields.*

<https://sabangkota.bps.go.id>

Tabel
Table 11.1

Jumlah Sarana Perdagangan Menurut Jenisnya di Kota Sabang, 2016–2019
Number of Trading Facilities by Type of Facility in Sabang Municipality, 2016–2019

Jenis Sarana Perdagangan Type of Trading Facilities	2016	2017	2018	2019
(1)	(2)	(3)	(4)	(5)
Pasar/Market	-	-	3	3
Toko/Store	112	106	48	35
Kios	5	5	5	5
Warung	10	14	14	10
Jumlah/Total	127	125	70	53

Catatan/Note: ...

Sumber/Source: Dinas Penanaman Modal, Pelayanan Tepadu Satu Pintu dan Tenaga Kerja Kota Sabang/ Investment, one stop integrated service, labor departement of sabang Municipality

Tabel
Table 11.2**Jumlah Pedagang Menurut Kecamatan di Kota Sabang, 2019**
Number of Merchants by Subdistrict in Sabang Municipality, 2019

Kecamatan <i>Subdistrict</i>	Pedagang Besar <i>Wholesaler</i>	Pedagang Menengah <i>Medium Trader</i>	Pedagang Kecil <i>Small Trader</i>	Pedagang Mikro <i>Micro Trader</i>
(1)	(2)	(3)	(4)	(5)
Pasar/ <i>Market</i>	-	5	22	4
Toko/ <i>Store</i>	1	1	32	9
Jumlah/Total	1	6	54	13

Catatan/*Note*: ...Sumber/*Source*: Dinas Penanaman Modal, Pelayanan Terpadu Satu Pintu dan Tenaga Kerja Kota Sabang / investment, KP2TSP, and Labour department of Sabang Municipality Municipality

Tabel
Table 11.3

Jumlah Perusahaan Menurut Bentuk Badan Hukum di Kota Sabang, 2017-2019
Number of Establishments by Type of Business Entity in Sabang Municipality, 2017- 2019

Tipe Badan hukum <i>type of Incorporate</i>	2017	2018	2019
(1)	(2)	(3)	(4)
Perseroan Terbatas	36	41	23
CV/Firma	132	133	124
Koperasi	11	11	4
Perorangan	185	187	213
lainnya	7	5	6
Jumlah/Total	371	377	370

Catatan/Note: ...

Sumber/Source: Dinas Penanaman Modal, Pelayanan Tepadu Satu Pintu dan Tenaga Kerja Kota Sabang/ Investment, one stop integrated service, labor departement of sabang Municipality

<https://sabangkota.bps.go.id>

BAB 12

SISTEM NERACA REGIONAL

System of Regional Accounts

<https://sabangkota.bps.go.id>

PENJELASAN TEKNIS**TECHNICAL NOTES**

1. Penghitungan statistik neraca nasional mengikuti buku petunjuk yang diterbitkan oleh Perserikatan Bangsa Bangsa (PBB) dikenal sebagai Sistem Neraca Nasional (SNN). SNN adalah rekomendasi internasional tentang bagaimana menyusun ukuran aktivitas ekonomi yang sesuai dengan standar neraca baku yang didasarkan pada prinsip-prinsip ekonomi. Rekomendasi yang dimaksud dinyatakan dalam sekumpulan konsep, definisi, klasifikasi, dan aturan neraca yang disepakati secara internasional dalam mengukur indikator tertentu seperti Produk Domestik Bruto (PDB). Salah satu bentuk adaptasi pencatatan statistik nasional adalah melakukan perubahan tahun dasar PDB Indonesia dari tahun 2000 ke 2010. Perubahan tahun dasar PDB dilakukan seiring dengan mengadopsi rekomendasi PBB yang tertuang dalam Sistem Neraca Nasional 2008 (SNA 2008).

2. Produk Domestik Bruto pada tingkat nasional serta Produk Domestik Regional Bruto (PDRB) pada tingkat regional (provinsi) menggambarkan kemampuan suatu wilayah untuk menciptakan nilai tambah pada suatu waktu tertentu. Untuk menyusun PDB

1. *The method used to estimate national accounts statistics is based on the standard guidelines formed by United Nation known as System of National Accounts (SNA). SNA is the internationally agreed standard set of recommendations on how to compile measures of economic activity in accordance with strict accounting conventions based on economic principles. The recommendations are expressed in term of a set of concepts, definitions, classifications and accounting rules that comprise the internationally agreed standard for measuring indicators such as Gross Domestic Product (GDP). One of the improvement in the national statistical system is to rebase GDP form base year 2000 to 2010 in order to capture current economic condition. It is in line with the United Nations (UN) recommendation on 2008 SNA.*

2. *The basic measure of the value added arising from economic activity is known as Gross Domestic Product at the national level and Gross Regional Domestic Product (GRDP) at the regional level (provinces/regencies/municipalities). To compile*

maupun PDRB digunakan 2 pendekatan, yaitu lapangan usaha dan pengeluaran. Keduanya menyajikan komposisi data nilai tambah dirinci menurut sumber kegiatan ekonomi (lapangan usaha) dan menurut komponen penggunaannya. PDB maupun PDRB dari sisi lapangan usaha merupakan penjumlahan seluruh komponen nilai tambah bruto yang mampu diciptakan oleh sektor-sektor ekonomi atas berbagai aktivitas produksinya. Sedangkan dari sisi pengeluaran menjelaskan tentang penggunaan dari nilai tambah tersebut.

3. PDB menurut lapangan usaha mengalami perubahan klasifikasi dari 9 lapangan usaha menjadi 17 lapangan usaha. PDB menurut lapangan usaha dirinci menurut total nilai tambah dari seluruh sektor ekonomi yang mencakup lapangan usaha Pertanian, Kehutanan, dan Perikanan; Pertambangan dan Penggalian; Industri Pengolahan; Pengadaan Listrik dan Gas; Pengadaan Air, Pengelolaan Sampah, Limbah dan Daur Ulang; Konstruksi; Perdagangan Besar dan Eceran, Reparasi Mobil dan Sepeda Motor; Transportasi dan Pergudangan; Penyediaan Akomodasi dan Makan Minum; Informasi dan Komunikasi; Jasa Keuangan dan Asuransi; Real Estat; Jasa

these statistics, two approaches have been used, i.e. "production approach" and "expenditure approach". The first approach is to measure value added produced by various kinds of economic activities, while the second approach is to measure final uses of the country's output. In other words, GDP/GRDP is the sum of total value added produced by all economic industries (activities) and the way of using it.

3. *GDP by industry classification changes from 9 sectors to 17 industries. GDP by industry is classified by types of economic activities such as Agriculture, Forestry and Fishing; Mining and Quarrying; Manufacturing; Electricity and Gas; Water supply, Sewerage, Waste Management and Remediation Activities; Construction; Wholesale and Retail Trade; Repair of Motor Vehicles and Motorcycles; Transportation and Storage; Accommodation and Food Service Activities; Information and Communication; Financial and Insurance Activities; Real Estate Activities; Business Activities; Public Administration; Defence and Compulsory Social Security; Education; Human Health and*

Perusahaan; Administrasi Pemerintahan, Pertahanan dan Jaminan Sosial Wajib; Jasa Pendidikan; Jasa Kesehatan dan Kegiatan Sosial; dan Jasa lainnya.

Social Work Activities; and Other Services Activities.

4. PDB menurut pengeluaran mengalami perubahan klasifikasi dimana pengeluaran konsumsi Lembaga Non Profit yang Melayani Rumah Tangga (LNPR) yang sebelumnya termasuk bagian dari pengeluaran konsumsi rumah tangga menjadi komponen terpisah. Sehingga klasifikasi PDB menurut pengeluaran dirinci menjadi 7 komponen yaitu komponen pengeluaran konsumsi rumah tangga, pengeluaran konsumsi LNPR, pengeluaran konsumsi pemerintah, pembentukan modal tetap bruto, perubahan inventori, ekspor barang dan jasa, dan impor barang dan jasa.

4. *GDP by expenditure classification changes where consumption expenditure Non-profit Institutions Serving Households (NPISH) previously included as part of household consumption expenditure is taken out into separate component. So that, GDP by type of expenditures is classified into: household consumption expenditure, NPISH consumption expenditure, government consumption expenditure, gross fixed capital formation, changes in inventories, exports of goods and services, and imports of goods and services.*

5. Pengeluaran konsumsi rumah tangga mencakup berbagai pengeluaran konsumsi akhir rumah tangga atas barang dan jasa untuk memenuhi kebutuhan individu ataupun kelompok secara langsung. Pengeluaran rumah tangga di sini mencakup makanan dan minuman selain restoran; pakaian, alas kaki dan jasa perawatannya; perumahan dan perlengkapan rumah tangga; kesehatan dan pendidikan; transportasi dan komunikasi;

5. *Household consumption expenditures consist of expenditures incurred by households, which are used for both individual or collective needs. Household consumptions are classified into food and beverages other than restaurants; clothing, footwear, and related maintenance services; housing and household equipment; health and education; transport and communication; restaurants and hotels; and others.*

restoran dan hotel serta lainnya.

6. Pengeluaran Konsumsi Pemerintah terdiri dari Pengeluaran Konsumsi Individu dan Pengeluaran Konsumsi Kolektif. Barang dan jasa individu merupakan barang dan jasa privat, dimana ciri-ciri barang privat adalah a) Scarcity, yaitu ada kelangkaan/keterbatasan dalam jumlah; b) Excludable consumption, yaitu konsumsi suatu barang dapat dibatasi hanya pada mereka yang memenuhi persyaratan tertentu (biasanya harga); c) Rivalrous competition, yaitu konsumsi oleh satu konsumen akan mengurangi atau menghilangkan kesempatan pihak lain untuk melakukan hal serupa. Contoh barang dan jasa yang dihasilkan pemerintah dan tergolong sebagai barang dan jasa individu adalah jasa pelayanan kesehatan pemerintah di rumah sakit/puskesmas dan jasa pendidikan di sekolah/universitas negeri. Sedangkan barang dan jasa kolektif ekuivalen dengan barang publik yang memiliki ciri a) Non rivalry, yaitu penggunaan satu konsumen terhadap suatu barang tidak mengurangi kesempatan konsumen lain untuk juga mengkonsumsi barang tersebut; b) Non excludable, yaitu apabila suatu barang publik tersedia, maka tidak ada yang dapat menghalangi siapapun
6. *Government consumption expenditure consists of Individual Consumption Expenditure and Collective Consumption Expenditure. Individual goods and services are private goods and services, which the characteristics of private goods is a) Scarcity, that there is a scarcity/limited in number; b) Excludable consumption, the consumption of goods can be limited only to those who meet certain requirements (usually the price); c) Rivalrous competition, ie consumption by the consumer will reduce or eliminate the chance of another party to do so. Examples of goods and services produced by government and classified as goods and services of individuals is the government health services in hospitals/health centers and education services in schools/universities. Collective goods and services equivalent to public goods characterized by a) Non-rivalry, namely the use of a consumer for an item does not reduce the chance of another consumer to also consume goods; b) Non-excludable, i.e. when a public good available, then nothing can hinder anyone to benefit from the goods or in other words everyone has access to the goods. Examples of goods and services produced by government and classified as collective goods and services is carried military defense services and the police's*

untuk memperoleh manfaat dari barang tersebut atau dengan kata lain setiap orang memiliki akses ke barang tersebut. Contoh barang dan jasa yang dihasilkan pemerintah dan tergolong sebagai barang dan jasa kolektif adalah jasa pertahanan yang dilakukan TNI dan keamanan yang dilakukan kepolisian.

7. Pembentukan Modal Tetap Bruto (PMTB) mencakup pengadaan, pembuatan, dan pembelian barang modal. Barang modal dimaksud adalah barang-barang yang digunakan untuk proses produksi, tahan lama atau yang mempunyai umur pemakaian lebih dari satu tahun seperti bangunan, mesin-mesin dan alat angkut. Termasuk pula di sini perbaikan besar (berat) yang sifatnya memperpanjang umur atau mengubah bentuk atau kapasitas barang modal tersebut. Pengeluaran barang modal untuk keperluan militer juga dicakup sebagai PMTB. Klasifikasi komponen PMTB dibagi menjadi 6 sub komponen yaitu Konstruksi; Mesin dan Peralatan; Kendaraan; Peralatan Lainnya; Cultivated Biological Resources (CBR) dan Produk Kekayaan Intelektual.
 8. Ekspor barang dan jasa merupakan transaksi perdagangan barang dan jasa dari penduduk (residen) ke bukan penduduk (nonresiden).
7. *Gross Fixed Capital Formation (GFCF) includes procurement, manufacture, and the purchase of capital goods. Capital goods are goods which are used for the production process, durable or have a service life of more than one year such as buildings, machinery, and transportation equipment. Including here: huge improvement that are to extend the life or changing the shape or the capacity of the capital goods. Capital expenditures for military purposes are also covered as GFCF. GFCF component are classified into six sub-components: Construction; Machinery and Equipment; vehicle; Other equipment; Cultivated Biological Resources (CBR) and Intellectual Property Product.*
 8. *Exports of goods and services consist of transactions of goods and services from residents to non-residents. Imports of goods*

Impor barang dan jasa adalah transaksi perdagangan dari bukan penduduk ke penduduk. Ekspor atau impor barang terjadi pada saat terjadi perubahan hak kepemilikan barang antara penduduk dengan bukan penduduk (dengan atau tanpa perpindahan fisik barang tersebut). Pada PDB dengan tahun dasar 2010, ekspor dan impor barang dirinci menjadi nonmigas dan migas.

9. Produk Domestik Bruto maupun agregat turunannya disajikan dalam 2 (dua) versi penilaian, yaitu atas dasar "harga berlaku" dan atas dasar "harga konstan". Disebut sebagai harga berlaku karena seluruh agregat dinilai dengan menggunakan harga pada tahun berjalan, sedangkan harga konstan penilaiannya didasarkan kepada harga satu tahun dasar tertentu, dalam publikasi ini digunakan harga tahun 2010.
10. Laju pertumbuhan Produk Domestik Bruto diperoleh dari perhitungan PDB atas dasar harga konstan. Diperoleh dengan cara mengurangi nilai PDB pada tahun ke-n terhadap nilai pada tahun ke n-1 (tahun sebelumnya), dibagi dengan nilai pada tahun ke n-1, dikalikan dengan 100 persen. Laju pertumbuhan menunjukkan perkembangan

and services consist of transaction of goods and services from non-residents to residents. Exports and imports of goods occur when there are changes in ownership of goods between residents and non-residents (with or without physical movements of goods across frontiers). On the GDP at 2010 basic year, exports and imports of goods specified into non oil and gas and oil and gas.

9. *GDP and its aggregations are presented in two forms: at "current market" prices and at "constant base year market" prices. In presenting current market prices, all aggregates are valued at current market prices, while base year constant market prices are shown by valuing all aggregates at fixed base year prices. Year of 2010 is used as the base year in this publication.*
10. *Growth rate of Gross Domestic Product is derived from GDP at constant market prices. It is obtained by subtracting the value of GDP year n with the value of GDP year n-1, divided by the value of GDP year n-1 then multiplied by 100 percent. The growth rate of GDP explains the income growth during the given period.*

agregat pendapatan dari satu waktu tertentu terhadap waktu sebelumnya.

<https://sabangkota.bps.go.id>

<https://sabangkota.bps.go.id>

Tabel 12.1. Produk Domestik Regional Bruto Atas Dasar Harga Berlaku Menurut Lapangan Usaha di Kota Sabang (miliar rupiah), 2015–2019
Gross Regional Domestic Product at Current Market Prices by Industry in Sabang Municipality (billion rupiahs), 2015–2019

	Lapangan Usaha/Industry	2015	2016	2017	2018	2019
	(1)	(2)	(3)	(4)	(5)	(6)
A	Pertanian, Kehutanan, dan Perikanan/ <i>Agriculture, Forestry, and Fishing</i>	78,4710	83,5003	87,0841	91,1701	95,8093
B	Pertambangan dan Penggalian/ <i>Mining and Quarrying</i>	11,5540	12,0087	11,1680	10,4880	10,5205
C	Industri Pengolahan/ <i>Manufacturing</i>	28,0381	29,8155	32,5102	34,8482	35,7183
D	Pengadaan Listrik dan Gas/ <i>Electricity and Gas</i>	2,3844	1,9101	2,0630	2,2840	2,4991
E	Pengadaan Air; Pengelolaan Sampah, Limbah, dan Daur Ulang/ <i>Water Supply; Sewerage, Waste Management, and Remediation Activities</i>	1,6177	1,8442	2,1360	2,4310	3,0788
F	Konstruksi/ <i>Construction</i>	319,9671	348,7058	387,9290	455,9290	529,4748
G	Perdagangan Besar dan Eceran; Reparasi Mobil dan Sepeda Motor/ <i>Wholesale and Retail Trade; Repair of Motor Vehicles and Motorcycles</i>	159,5021	172,5452	196,1390	210,3140	223,1080
H	Transportasi dan Pergudangan/ <i>Transportation and Storage</i>	41,9653	43,4996	47,3675	50,0485	49,1873
I	Penyediaan Akomodasi dan Makan Minum/ <i>Accommodation and Food Service Activities</i>	33,5708	38,3763	46,1290	49,8200	53,3437

Lanjutan Tabel/*Continued Table* 12.1

	Lapangan Usaha/Industry	2015	2016	2017	2018	2019
	(1)	(2)	(3)	(4)	(5)	(6)
J	Informasi dan Komunikasi/ <i>Information and Communication</i>	20,7257	21,9216	23,2980	24,3820	25,6635
K	Jasa Keuangan dan Asuransi/ <i>Financial and Insurance Activities</i>	26,6683	28,7253	31,1010	33,5310	36,3479
L	Real Estat/ <i>Real Estate Activities</i>	41,0654	43,1004	46,5620	48,9270	52,2892
M,N	Jasa Perusahaan/ <i>Business Activities</i>	3,0860	3,1914	3,2320	3,3200	3,4136
O	Administrasi Pemerintahan, Pertahanan, dan Jaminan Sosial Wajib/ <i>Public Administration and Defence; Compulsory Social Security</i>	174,6226	192,9069	208,4104	223,9604	236,0767
P	Jasa Pendidikan/ <i>Education</i>	42,0814	45,5904	49,3243	53,9743	63,6423
Q	Jasa Kesehatan dan Kegiatan Sosial/ <i>Human Health and Social Work Activities</i>	68,0030	72,1914	76,9120	79,6470	86,6385
R,S,T,U	Jasa Lainnya/ <i>Other Services Activities</i>	16,7555	18,6122	21,1010	23,5910	25,8437
	Produk Domestik Regional Bruto/<i>Gross Regional Domestic Product</i>	1070,0782	1158,4452	1272,4664	1398,6654	1532,6551

Catatan/Note: ...

Sumber/Source: BPS, berbagai sensus, survei dan sumber lain/*BPS-Statistics Indonesia, various census, survey, and other sources*

Tabel
Table 12.2

Produk Domestik Regional Bruto Atas Dasar Harga Konstan 2010 Menurut Lapangan Usaha di Kota Sabang (miliar rupiah), 2015–2019
Gross Regional Domestic Product at 2010 Constant Market Prices by Industry Sabang Municipality (billion rupiahs), 2015–2019

	Lapangan Usaha/Industry	2015	2016	2017	2018	2019
	(1)	(2)	(3)	(4)	(5)	(6)
A	Pertanian, Kehutanan, dan Perikanan/ <i>Agriculture, Forestry, and Fishing</i>	66,1755	68,3262	70,5254	72,6474	75,8146
B	Pertambangan dan Penggalian/ <i>Mining and Quarrying</i>	10,4286	10,7383	9,9800	9,2300	8,9922
C	Industri Pengolahan/ <i>Manufacturing</i>	23,3604	24,0396	25,0424	25,9274	26,6404
D	Pengadaan Listrik dan Gas/ <i>Electricity and Gas</i>	2,4297	1,9412	2,0022	2,1822	2,3482
E	Pengadaan Air; Pengelolaan Sampah, Limbah, dan Daur Ulang/ <i>Water Supply; Sewerage, Waste Management, and Remediation Activities</i>	1,2821	1,3548	1,4380	1,5260	1,8833
F	Konstruksi/ <i>Construction</i>	265,1588	279,3579	299,2207	327,2007	361,0985
G	Perdagangan Besar dan Eceran; Reparasi Mobil dan Sepeda Motor/ <i>Wholesale and Retail Trade; Repair of Motor Vehicles and Motorcycles</i>	138,2543	144,4391	155,7040	164,2580	169,1642
H	Transportasi dan Pergudangan/ <i>Transportation and Storage</i>	35,4387	36,4022	38,1594	39,6549	37,9043
I	Penyediaan Akomodasi dan Makan Minum/ <i>Accommodation and Food Service Activities</i>	27,9950	30,1963	33,3450	35,1330	36,8470
J	Informasi dan Komunikasi/ <i>Information and Communication</i>	19,5316	20,5495	21,7003	22,7253	23,8197

Lanjutan Tabel/Continued Table 12.2

	Lapangan Usaha/Industry	2015	2016	2017	2018	2019
	(1)	(2)	(3)	(4)	(5)	(6)
K	Jasa Keuangan dan Asuransi/ <i>Financial and Insurance Activities</i>	21,1934	22,1062	23,1600	24,1890	25,6753
L	Real Estat/ <i>Real Estate Activities</i>	36,3121	37,3190	39,1774	40,3374	41,7093
M,N	Jasa Perusahaan/ <i>Business Activities</i>	2,7712	2,8269	2,8306	2,8716	2,9190
O	Administrasi Pemerintahan, Pertahanan, dan Jaminan Sosial Wajib/ <i>Public Administration and Defence; Compulsory Social Security</i>	149,6081	159,4876	167,7810	176,0810	181,7259
P	Jasa Pendidikan/ <i>Education</i>	38,3360	39,6720	41,6002	44,0302	48,3381
Q	Jasa Kesehatan dan Kegiatan Sosial/ <i>Human Health and Social Work Activities</i>	59,6465	62,1555	65,8798	67,9798	72,0936
R,S,T,U	Jasa Lainnya/ <i>Other Services Activities</i>	15,0652	16,3813	17,8340	18,9340	20,4611
	Produk Domestik Regional Bruto/<i>Gross Regional Domestic Product</i>	912,9872	957,2936	1015,3802	1074,9077	1137,4349

Catatan/Note: ...

Sumber/Source: BPS, berbagai sensus, survei dan sumber lain/BPS-Statistics Indonesia, various census, survey, and other sources

Tabel
Table 12.3

Distribusi Persentase Produk Domestik Regional Bruto Atas Dasar Harga Berlaku Menurut Lapangan Usaha di Kota Sabang, 2015–2019
Percentage Distribution of Gross Regional Domestic Product at Current Market Prices by Industry in Sabang Municipality, 2015–2019

	Lapangan Usaha/Industry	2015	2016	2017	2018	2019
	(1)	(2)	(3)	(4)	(5)	(6)
A	Pertanian, Kehutanan, dan Perikanan/ <i>Agriculture, Forestry, and Fishing</i>	7,33	7,21	6,84	6,52	6,25
B	Pertambangan dan Penggalian/ <i>Mining and Quarrying</i>	1,08	1,04	0,88	0,75	0,69
C	Industri Pengolahan/ <i>Manufacturing</i>	2,62	2,57	2,55	2,49	2,33
D	Pengadaan Listrik dan Gas/ <i>Electricity and Gas</i>	0,22	0,16	0,16	0,16	0,16
E	Pengadaan Air; Pengelolaan Sampah, Limbah, dan Daur Ulang/ <i>Water Supply; Sewerage, Waste Management, and Remediation Activities</i>	0,15	0,16	0,17	0,17	0,20
F	Konstruksi/ <i>Construction</i>	29,90	30,10	30,49	32,60	34,55
G	Perdagangan Besar dan Eceran; Reparasi Mobil dan Sepeda Motor/ <i>Wholesale and Retail Trade; Repair of Motor Vehicles and Motorcycles</i>	14,91	14,89	15,41	15,04	14,56
H	Transportasi dan Pergudangan/ <i>Transportation and Storage</i>	3,92	3,75	3,72	3,58	3,21
I	Penyediaan Akomodasi dan Makan Minum/ <i>Accommodation and Food Service Activities</i>	3,14	3,31	3,63	3,56	3,48
J	Informasi dan Komunikasi/ <i>Information and Communication</i>	1,94	1,89	1,83	1,74	1,67

Lanjutan Tabel/*Continued Table* 12.3

	Lapangan Usaha/Industry	2015	2016	2017	2018	2019
	(1)	(2)	(3)	(4)	(5)	(6)
K	Jasa Keuangan dan Asuransi/ <i>Financial and Insurance Activities</i>	2,49	2,48	2,44	2,40	2,37
L	Real Estat/ <i>Real Estate Activities</i>	3,84	3,72	3,66	3,50	3,41
M,N	Jasa Perusahaan/ <i>Business Activities</i>	0,29	0,28	0,25	0,24	0,22
O	Administrasi Pemerintahan, Pertahanan, dan Jaminan Sosial Wajib/ <i>Public Administration and Defence; Compulsory Social Security</i>	16,32	16,65	16,38	16,01	15,40
P	Jasa Pendidikan/ <i>Education</i>	3,93	3,94	3,88	3,86	4,15
Q	Jasa Kesehatan dan Kegiatan Sosial/ <i>Human Health and Social Work Activities</i>	6,35	6,23	6,04	5,69	5,65
R,S,T,U	Jasa Lainnya/ <i>Other Services Activities</i>	1,57	1,61	1,66	1,69	1,69
	Produk Domestik Regional Bruto/<i>Gross Regional Domestic Product</i>	100,00	100,00	100,00	100,00	100,00

Catatan/Note: ...

Sumber/Source: BPS, berbagai sensus, survei dan sumber lain/*BPS-Statistics Indonesia, various census, survey, and other sources*

Tabel
Table 12.4

Laju Pertumbuhan Produk Domestik Regional Bruto Atas Dasar Harga Konstan 2010 Menurut Lapangan Usaha di Kota Sabang (persen), 2016–2019
Growth Rate of Gross Regional Domestic Product at 2010 Constant Market Prices by Industry in Sabang Municipality (percent), 2016–2019

	Lapangan Usaha/Industry	2016	2017	2018	2019
	(1)	(2)	(3)	(4)	(5)
A	Pertanian, Kehutanan, dan Perikanan/ <i>Agriculture, Forestry, and Fishing</i>	3,25	3,22	3,01	4,36
B	Pertambangan dan Penggalian/ <i>Mining and Quarrying</i>	2,97	-7,06	-7,52	-2,58
C	Industri Pengolahan/ <i>Manufacturing</i>	2,91	4,17	3,53	2,75
D	Pengadaan Listrik dan Gas/ <i>Electricity and Gas</i>	-20,11	3,14	8,99	7,61
E	Pengadaan Air; Pengelolaan Sampah, Limbah, dan Daur Ulang/ <i>Water Supply; Sewerage, Waste Management, and Remediation Activities</i>	5,67	6,14	6,12	23,41
F	Konstruksi/ <i>Construction</i>	5,35	7,11	9,35	10,36
G	Perdagangan Besar dan Eceran; Reparasi Mobil dan Sepeda Motor/ <i>Wholesale and Retail Trade; Repair of Motor Vehicles and Motorcycles</i>	4,47	7,80	5,49	2,99
H	Transportasi dan Pergudangan/ <i>Transportation and Storage</i>	2,72	4,83	3,92	-4,41
I	Penyediaan Akomodasi dan Makan Minum/ <i>Accommodation and Food Service Activities</i>	7,86	10,43	5,36	4,88
J	Informasi dan Komunikasi/ <i>Information and Communication</i>	5,21	5,60	4,72	4,82
K	Jasa Keuangan dan Asuransi/ <i>Financial and Insurance Activities</i>	4,31	4,77	4,44	6,14
L	Real Estat/ <i>Real Estate Activities</i>	2,77	4,98	2,96	3,40

Lanjutan Tabel/Continued Table 12.4

Lapangan Usaha/Industry		2016	2017	2018	2019
(1)		(2)	(3)	(4)	(5)
M,N	Jasa Perusahaan/ <i>Business Activities</i>	2,01	0,13	1,45	1,65
O	Administrasi Pemerintahan, Pertahanan, dan Jaminan Sosial Wajib/ <i>Public Administration and Defence; Compulsory Social Security</i>	6,60	5,20	4,95	3,21
P	Jasa Pendidikan/ <i>Education</i>	3,48	4,86	5,84	9,78
Q	Jasa Kesehatan dan Kegiatan Sosial/ <i>Human Health and Social Work Activities</i>	4,21	5,99	3,19	6,05
R,S,T,U	Jasa Lainnya/ <i>Other Services Activities</i>	8,74	8,87	6,17	8,07
Produk Domestik Regional Bruto/<i>Gross Regional Domestic Product</i>		4,85	6,07	5,86	5,82

Catatan/Note:

Sumber/Source: BPS, berbagai sensus, survei dan sumber lain/*BPS-Statistics Indonesia, various census, survey, and other sources*

Tabel
Table 12.5

Produk Domestik Regional Bruto Atas Dasar Harga Berlaku Menurut Jenis Pengeluaran di kota Sabang (miliar rupiah), 2015–2019
Gross Regional Domestic Product at Current Market Prices by Type of Expenditure in Sabang Municipality (billion rupiahs), 2015–2019

Jenis Pengeluaran Type of Expenditure	2015	2016	2017	2018	2019
(1)	(2)	(3)	(4)	(5)	(6)
pengeluaran konsumsi rumah tangga/ Households Consumption Expenditure	566,4719	633,2673	696,1957	754,8741	811,0804
pengeluaran konsumsi LNPR/ NPISHs Consumption Expenditure	55,7475	64,2374	73,5821	83,0821	92,8939
Pengeluaran konsumsi Pemerintah/ Government Consumption Expenditure	998,9685	978,7055	1014,9386	987,5979	1013,2319
pembentukan modal Tetap bruto/ Gross Fixed Capital Formation	850,2580	963,6786	982,7296	1011,9760	1048,6379
Perubahan Inventori/ Changes in Inventories	0,0054	13,3576	60,1679	15,8611	159,2933
Net Ekspor Barang dan Jasa/ Net Export of Goods and Services	-1401,3732	-1494,8012	-1555,1475	-1454,7257	-1592,4823
Produk Domestik Regional Bruto/Gross Regional Domestic Product	1070,0782	1158,4452	1272,4665	1398,6655	1532,6551

Catatan/Note: ...

Sumber/Source: BPS, berbagai sensus, survei dan sumber lain/BPS-Statistics Indonesia, various census, survey, and other sources

Tabel
Table 12.6

Produk Domestik Regional Bruto Atas Dasar Harga Konstan 2010 Menurut Jenis Pengeluaran di Kota Sabang (miliar rupiah), 2015–2019
Gross Regional Domestic Product at 2010 Constant Market Prices by Type of Expenditure in Sabang Municipality (billion rupiahs), 2015–2019

Jenis Pengeluaran Type of Expenditure	2015	2016	2017	2018	2019
(1)	(2)	(3)	(4)	(5)	(6)
pengeluaran konsumsi rumah tangga/ Households Consumption Expenditure	459,2939	491,0441	515,5595	538,8304	560,3278
pengeluaran konsumsi LNPR/ NPISHs Consumption Expenditure	46,0647	50,6205	55,5353	61,0473	67,5623
Pengeluaran konsumsi Pemerintah/ Government Consumption Expenditure	711,5643	694,3431	709,7789	693,5859	699,9552
pembentukan modal Tetap bruto/ Gross Fixed Capital Formation	696,7536	744,5936	755,6639	765,0391	783,9844
Perubahan Inventori/ Changes in Inventories	0,0042	10,8877	46,1486	88,9078	105,3891
Net Ekspor Barang dan Jasa/ Net Export of Goods and Services	-1000,6936	-1034,1953	-1067,3059	-1072,5028	-1079,7839
Produk Domestik Regional Bruto/Gross Regional Domestic Product	912,9872	957,2936	1015,3802	1074,9077	1137,4349

Catatan/Note: ...

Sumber/Source: BPS, berbagai sensus, survei dan sumber lain/BPS-Statistics Indonesia, various census, survey, and other sources

BAB 13

PERBANDINGAN ANTAR KABUPATEN/KOTA

Regency/Municipal Comparison

<https://sabangkota.bps.go.id>

<https://sabangkota.bps.go.id>

PENJELASAN TEKNIS

1. Laju Pertumbuhan Penduduk Adalah angka yang menunjukkan persentase pertambahan penduduk dalam jangka waktu tertentu.
2. Laju Pertumbuhan PDRB Adalah laju pertumbuhan produk domestic regional bruto (PDRB) atas dasar harga konstan diperoleh dengan mengurangi nilai pada tahun ke n dengan nilai pada tahun ke (n-1) dibagi dengan nilai pada tahun ke (n-1) dikalikan dengan 100 persen. Laju pertumbuhan PDRB menunjukkan suatu tingkat perkembangan riil dari agregat pendapatan untuk masing-masing tahun dibandingkan dengan tahun sebelumnya
3. Persentase penduduk miskin (P0) adalah persentase penduduk miskin yang berada di bawah garis kemiskinan. Headcount Index secara sederhana mengukur proporsi yang dikategorikan miskin. Angka yang ditunjukkan oleh HCI-P0 menunjukkan proporsi penduduk miskin di suatu wilayah. Persentase penduduk miskin yang tinggi menunjukkan bahwa tingkat kemiskinan di suatu wilayah juga tinggi

TECHNICAL NOTES

1. *The Growth rate of population is the number that is show percentage of population growth within a specified periode.*
2. *Is The rate of growth of gross domestic regional product (GDRP) at constant prices is obtained by subtracting the value in year n with the value in the year to (n-1) divided by the value in the year to the (n-1) multiplied by 100 percent. The growth rate of the GRDP shows a level of real development of aggregate income for each year compared eith the previous year.*
3. *Headcount Index (P0) is the percentage of poor people live under poverty line. Headcount Index simply measures the proportion identified as poor. Figures shown by HCI-P0 indicates the proportion of poor people in the region. The high percentage of poor people shows that poverty in the region is also high.*

<https://sabangkota.bps.go.id>

Tabel
Table 13.1**Jumlah Penduduk Menurut Kabupaten/Kota di Provinsi Aceh (ribu), 2015–2019**
Population by Regency/Municipality in Aceh Province (thousand), 2015–2019

Kabupaten/Kota Regency/Municipality	2015	2016	2017	2018 *	2019**
(1)	(2)	(3)	(4)	(5)	(6)
1 Simeulue	89,12	90,29	91,37	92,39	93,23
2 Aceh Singkil	114,52	116,71	119,49	121,68	124,10
3 Aceh Selatan	224,90	228,60	231,89	235,12	238,08
4 Aceh Tenggara	200,01	204,47	208,48	212,42	216,50
5 Aceh Timur	402,98	411,28	419,59	427,57	436,08
6 Aceh Tengah	196,09	200,41	204,27	208,51	212,49
7 Aceh Barat	193,79	197,92	201,68	205,97	210,11
8 Aceh Besar	392,58	400,91	409,11	417,30	425,22
9 Pidie	418,88	425,97	432,60	439,13	444,98
10 Biruen	435,30	443,63	453,22	461,73	471,64
11 Aceh Utara	583,89	593,49	602,55	611,44	619,41
12 Aceh Barat Daya	140,69	143,31	145,73	148,11	150,39
13 Gayo Lues	87,88	89,50	91,02	92,60	94,10
14 Aceh Tamiang	278,32	282,92	287,01	291,11	295,01
15 Nagan Raya	155,07	158,22	161,33	164,48	167,29
16 Aceh Jaya	86,39	87,62	89,62	91,09	92,89
17 Bener Meriah	136,82	139,89	142,53	145,09	148,18
18 Pidie Jaya	148,72	151,47	154,80	158,09	161,22
71 Banda Aceh	250,30	254,90	259,91	265,11	270,32
72 Sabang	33,22	33,62	33,98	34,57	34,87
73 Langsa	165,89	168,82	171,57	174,32	176,81
74 Lhoksemawe	191,41	195,19	198,98	203,28	207,20
75 Subulussalam	75,19	77,08	78,73	80,22	81,42
Provinsi Aceh	5 001,95	5 096,25	5 189,466	5 281,314	5 371,532

Catatan/Note: * Angka sementara ** Angka Sangat Sangat Sementara

Sumber/Source: Badan Pusat Statistik Provinsi Aceh/BPS-Statistics of Aceh Province

Tabel 13.2
Table

Laju Pertumbuhan Produk Domestik Regional Bruto Atas Dasar Harga Konstan 2010 Menurut Kabupaten/Kota di Provinsi Aceh (persen), 2015–2019
Rate of Growth of Gross Regional Domestic Products at Constant 2010 Prices by Regency/Municipality in Aceh Province (percent), 2015–2019

Kabupaten/Kota Regency/Municipality	2015	2016	2017	2018	2019
(1)	(2)	(3)	(4)	(5)	(6)
1 Simeulue	4,47	4,55	4,42	4,48	4,75
2 Aceh Singkil	6,65	4,16	3,93	3,96	4,19
3 Aceh Selatan	7,57	4,64	3,93	4,68	4,14
4 Aceh Tenggara	7,70	4,24	4,65	3,46	4,14
5 Aceh Timur	-5,74	-1,16	4,34	4,38	4,41
6 Aceh Tengah	7,76	4,59	4,08	4,10	3,26
7 Aceh Barat	6,69	2,92	13,15	9,60	4,86
8 Aceh Besar	6,96	4,05	4,00	4,08	4,31
9 Pidie	8,37	3,88	4,42	4,28	4,42
10 Biruen	7,24	4,04	4,16	4,25	5,00
11 Aceh Utara	-18,10	0,07	2,36	5,16	3,54
12 Aceh Barat Daya	6,75	4,56	4,46	4,68	4,74
13 Gayo Lues	7,45	4,13	4,83	3,04	1,01
14 Aceh Tamiang	2,05	2,83	4,00	4,32	4,49
15 Nagan Raya	5,91	4,05	3,95	4,35	5,99
16 Aceh Jaya	8,09	3,89	4,00	4,03	3,72
17 Bener Meriah	7,25	4,43	4,09	4,17	4,32
18 Pidie Jaya	8,94	3,7	5,8	4,67	4,08
71 Banda Aceh	7,30	5,93	3,39	4,49	4,18
72 Sabang	4,33	4,85	6,07	5,86	5,82
73 Langsa	8,86	4,49	4,43	4,54	4,44
74 Lhoksemaue	-18,09	-1,52	2,19	3,72	3,97
75 Subulussalam	7,12	4,69	4,98	4,89	4,42
Provinsi Aceh	2,23	3,29	4,18	4,61	4,15

Catatan/Note: -

Sumber/Source: Badan Pusat Statistick Provinsi Aceh/BPS-Statistocs of Aceh Province

Tabel
Table 13.3

**Jumlah Penduduk Miskin Menurut Kabupaten/Kota di
Provinsi Aceh, 2015–2019 (ribu)**
*The Number of Poor People by Regency/Municipality in
Aceh Province, 2015–2019 (thousand)*

Kabupaten/Kota Regency/Municipality	2015	2016	2017	2018	2019
(1)	(2)	(3)	(4)	(5)	(6)
1 Simeulue	18,12	17,93	18,40	18,22	17,67
2 Aceh Singkil	24,84	25,09	26,27	25,74	25,66
3 Aceh Selatan	29,61	30,68	32,51	32,82	31,06
4 Aceh Tenggara	30,14	29,39	30,84	30,20	28,93
5 Aceh Timur	63,48	61,63	63,67	61,64	62,79
6 Aceh Tengah	34,26	33,16	34,24	32,31	32,78
7 Aceh Barat	41,36	40,11	40,72	39,56	39,29
8 Aceh Besar	62,27	62,03	62,72	60,08	58,90
9 Pidie	88,22	90,16	92,35	89,53	86,29
10 Biruen	73,14	70,44	71,54	65,74	63,60
11 Aceh Utara	111,44	115,05	118,74	111,27	107,34
12 Aceh Barat Daya	25,93	25,73	26,57	25,23	24,36
13 Gayo Lues	19,32	19,48	19,91	19,09	18,63
14 Aceh Tamiang	40,38	40,88	42,01	41,21	39,35
15 Nagan Raya	31,32	30,31	31,06	31,06	29,93
16 Aceh Jaya	13,85	13,10	13,23	12,85	12,35
17 Bener Meriah	29,31	29,82	29,99	29,08	28,45
18 Pidie Jaya	31,81	31,94	33,60	31,72	30,97
71 Banda Aceh	19,30	18,80	19,23	19,13	19,42
72 Sabang	5,86	5,81	5,98	5,62	5,43
73 Langsa	19,22	18,63	19,20	18,73	18,62
74 Lhoksemawe	23,15	23,28	24,40	23,88	23,05
75 Subulussalam	15,25	14,99	15,44	14,78	14,56
Provinsi Aceh	851,58	848,44	872,61	839,49	819,44

Catatan/Note: -

Sumber/Source: Badan Pusat Statistick Provinsi Aceh/BPS-Statistocs of Aceh Province

Tabel
Table 13.4

**Indeks Pembangunan Manusia Menurut Kabupaten/Kota
di Provinsi Aceh, 2015–2019**
*Human Development Index by Regency/Municipality in
Aceh Province, 2015–2019*

Kabupaten/Kota Regency/Municipality	2015	2016	2017	2018	2019
(1)	(2)	(3)	(4)	(5)	(6)
1 Simeulue	63,16	63,82	64,41	64,74	65,65
2 Aceh Singkil	66,05	66,96	67,37	68,02	69,19
3 Aceh Selatan	63,28	64,13	65,03	65,92	67,04
4 Aceh Tenggara	66,77	67,48	68,09	68,67	69,38
5 Aceh Timur	64,55	65,42	66,32	66,82	67,48
6 Aceh Tengah	71,51	72,04	72,19	72,64	73,28
7 Aceh Barat	68,41	69,26	70,20	70,47	71,13
8 Aceh Besar	71,70	71,75	72,00	72,73	73,56
9 Pidie	68,68	69,06	69,52	69,93	70,58
10 Biruen	69,77	70,21	71,11	71,37	72,17
11 Aceh Utara	66,85	67,19	67,67	68,36	69,40
12 Aceh Barat Daya	63,77	64,57	65,09	65,67	66,67
13 Gayo Lues	63,67	64,26	65,01	65,88	67,31
14 Aceh Tamiang	67,03	67,41	67,99	68,45	69,34
15 Nagan Raya	66,73	67,32	67,78	68,15	69,33
16 Aceh Jaya	67,53	67,70	68,07	68,83	69,89
17 Bener Meriah	70,62	71,42	71,89	72,14	73,02
18 Pidie Jaya	70,49	71,13	71,73	72,12	72,98
71 Banda Aceh	83,25	83,73	83,95	84,37	85,18
72 Sabang	72,51	73,36	74,10	74,82	75,78
73 Langsa	74,74	75,41	75,89	76,34	77,15
74 Lhoksemawe	75,11	75,78	76,34	76,62	77,30
75 Subulussalam	61,32	62,18	62,88	63,48	64,46
Provinsi Aceh	69,45	70,00	70,60	71,19	71,96

Catatan/Note: -

Sumber/Source: Badan Pusat Statistick Provinsi Aceh/BPS-Statistocs of Aceh Province

Tabel
Table 13.5**Kepadatan Penduduk Menurut Kabupaten/Kota di
Provinsi Aceh, 2015–2019**
*Population Density by Regency/Municipality in Aceh
Province, 2015–2019*

Kabupaten/Kota Regency/Municipality	2015	2016	2017	2018	2019
(1)	(2)	(3)	(4)	(5)	(6)
1 Simeulue	49	49	50	51	51
2 Aceh Singkil	62	63	64	65	67
3 Aceh Selatan	54	55	56	56	57
4 Aceh Tenggara	48	49	50	51	52
5 Aceh Timur	74	76	77	79	80
6 Aceh Tengah	44	45	46	47	48
7 Aceh Barat	70	72	73	75	76
8 Aceh Besar	135	138	141	144	146
9 Pidie	132	134	136	139	140
10 Biruen	242	247	252	257	263
11 Aceh Utara	217	220	224	227	230
12 Aceh Barat Daya	75	76	77	79	80
13 Gayo Lues	16	16	16	17	17
14 Aceh Tamiang	131	133	135	137	139
15 Nagan Raya	44	45	46	46	47
16 Aceh Jaya	22	23	23	23	24
17 Bener Meriah	72	73	75	76	78
18 Pidie Jaya	157	160	163	167	170
71 Banda Aceh	4 47	4 552	4 641	4 734	4 827
72 Sabang	272	276	279	283	286
73 Langsa	817	832	845	859	871
74 Lhoksemawe	1 251	1 276	1 301	1 329	1 354
75 Subulussalam	64	66	67	68	69
Provinsi Aceh	88	90	91	93	95

Catatan/Note: -

Sumber/Source: Badan Pusat Statistick Provinsi Aceh/BPS-Statistocs of Aceh Province

Tabel
Table 13.6

**Sex Ratio Menurut Kabupaten/Kota di Provinsi Aceh,
2015–2019**
**Sex Ratio by Regency/Municipality in Aceh Province,
2015–2019**

Kabupaten/Kota Regency/Municipality	2015	2016	2017	2018	2019
(1)	(2)	(3)	(4)	(5)	(6)
1 Simeulue	104,71	105,81	105,81	105,27	105,60
2 Aceh Singkil	101,27	101,77	102,20	101,44	101,70
3 Aceh Selatan	96,78	96,87	97,00	97,11	97,10
4 Aceh Tenggara	99,20	99,50	99,75	99,44	99,73
5 Aceh Timur	99,94	99,93	99,79	99,99	99,89
6 Aceh Tengah	101,99	101,83	101,47	102,07	102,02
7 Aceh Barat	102,31	102,82	102,53	102,99	102,74
8 Aceh Besar	105,12	105,07	105,05	105,27	105,34
9 Pidie	93,96	93,73	93,71	93,54	93,91
10 Biruen	95,73	95,84	95,84	95,81	96,00
11 Aceh Utara	97,54	97,66	97,78	97,59	97,70
12 Aceh Barat Daya	98,40	99,07	98,40	99,09	99,01
13 Gayo Lues	98,49	99,04	98,34	99,13	97,64
14 Aceh Tamiang	101,66	102,08	102,00	101,72	101,60
15 Nagan Raya	101,96	101,72	102,11	102,39	102,25
16 Aceh Jaya	108,70	107,90	107,76	108,65	109,39
17 Bener Meriah	102,28	102,45	103,31	103,61	102,80
18 Pidie Jaya	95,64	95,28	95,01	95,44	95,39
71 Banda Aceh	106,31	105,74	105,98	105,93	105,84
72 Sabang	102,58	102,04	104,86	103,33	102,98
73 Langsa	98,46	98,26	98,35	98,24	98,46
74 Lhoksemawe	99,10	99,40	99,58	99,31	99,48
75 Subulussalam	102,58	101,41	101,87	101,37	100,89
Provinsi Aceh	99,72	99,76	99,80	99,83	99,86

Catatan/Note: -

Sumber/Source: Badan Pusat Statistik Provinsi Aceh/BPS-Statistics of Aceh Province

Tabel
Table 13.7

**Angka Harapan Hidup Menurut Kabupaten/Kota di
Provinsi Aceh, 2015–2019**
*Life Expectancy by Regency/Municipality in Aceh Province,
2015–2019*

Kabupaten/Kota Regency/Municipality	2015	2016	2017	2018	2019
(1)	(2)	(3)	(4)	(5)	(6)
1 Simeulue	64,66	64,78	64,90	65,00	65,22
2 Aceh Singkil	66,97	67,02	67,07	67,16	67,36
3 Aceh Selatan	63,61	63,75	63,89	64,02	64,27
4 Aceh Tenggara	67,40	67,51	67,62	67,77	68,04
5 Aceh Timur	68,20	68,26	68,33	68,44	68,67
6 Aceh Tengah	68,44	68,48	68,53	68,62	68,82
7 Aceh Barat	67,49	67,56	67,62	67,72	67,93
8 Aceh Besar	69,47	69,49	69,52	69,59	69,77
9 Pidie	66,46	66,52	66,58	66,68	66,89
10 Biruen	70,64	70,72	70,80	70,92	71,16
11 Aceh Utara	68,48	68,51	68,54	68,61	68,79
12 Aceh Barat Daya	64,20	64,35	64,51	64,65	64,91
13 Gayo Lues	64,77	64,88	64,98	65,12	65,38
14 Aceh Tamiang	68,99	69,08	69,16	69,28	69,52
15 Nagan Raya	68,59	68,67	68,76	68,89	69,14
16 Aceh Jaya	66,63	66,70	66,77	66,88	67,11
17 Bener Meriah	68,79	68,85	68,90	68,99	69,19
18 Pidie Jaya	69,49	69,59	69,68	69,81	70,06
71 Banda Aceh	70,89	70,92	70,96	71,10	71,36
72 Sabang	69,93	70,01	70,09	70,21	70,45
73 Langsa	68,94	69,00	69,06	69,16	69,37
74 Lhoksemawe	70,96	71,05	71,14	71,27	71,52
75 Subulussalam	63,27	63,42	63,56	63,69	63,94
Provinsi Aceh	69,50	69,51	69,52	69,64	69,87

Catatan/Note: -

Sumber/Source: Badan Pusat Statistik Provinsi Aceh/BPS-Statistics of Aceh Province

Tabel
Table 13.8

**Rata-Rata Lama Sekolah Menurut Kabupaten/Kota di
Provinsi Aceh, 2015–2019**
*Mean Years School by Regency/Municipality in Aceh
Province, 2015–2019*

Kabupaten/Kota Regency/Municipality	2015	2016	2017	2018	2019
(1)	(2)	(3)	(4)	(5)	(6)
1 Simeulue	8,90	8,91	9,06	9,07	9,08
2 Aceh Singkil	7,50	7,69	7,84	8,05	8,52
3 Aceh Selatan	7,79	8,02	8,33	8,38	8,59
4 Aceh Tenggara	9,32	9,33	9,63	9,64	9,65
5 Aceh Timur	7,40	7,60	7,80	7,85	7,86
6 Aceh Tengah	9,65	9,66	9,67	9,68	9,69
7 Aceh Barat	8,47	8,70	9,04	9,08	9,09
8 Aceh Besar	9,91	9,92	9,93	10,14	10,31
9 Pidie	8,74	8,75	8,76	8,81	8,82
10 Biruen	9,14	9,15	9,16	9,17	9,27
11 Aceh Utara	8,07	8,09	8,10	8,11	8,46
12 Aceh Barat Daya	7,90	7,93	8,12	8,13	8,43
13 Gayo Lues	7,06	7,10	7,39	7,69	8,17
14 Aceh Tamiang	7,95	8,21	8,47	8,70	8,89
15 Nagan Raya	8,22	8,24	8,25	8,26	8,70
16 Aceh Jaya	7,89	7,95	8,13	8,37	8,74
17 Bener Meriah	9,42	9,43	9,55	9,56	9,78
18 Pidie Jaya	8,45	8,46	8,84	8,86	9,04
71 Banda Aceh	12,38	12,57	12,59	12,60	12,64
72 Sabang	10,37	10,51	10,70	10,97	11,13
73 Langsa	10,49	10,71	10,90	11,06	11,10
74 Lhoksemawe	10,41	10,53	10,88	10,89	10,90
75 Subulussalam	6,78	6,88	7,12	7,39	7,66
Provinsi Aceh	8,77	8,86	8,98	9,09	9,18

Catatan/Note: -

Sumber/Source: Badan Pusat Statistika Provinsi Aceh/BPS-Statistics of Aceh Province

Tabel
Table 13.9**Harapan Lama Sekolah Menurut Kabupaten/Kota di
Provinsi Aceh, 2015–2019**
*Expected Years School by Regency/Municipality in Aceh
Province, 2015–2019*

Kabupaten/Kota Regency/Municipality	2015	2016	2017	2018	2019
(1)	(2)	(3)	(4)	(5)	(6)
1 Simeulue	12,83	13,07	13,23	13,25	13,51
2 Aceh Singkil	14,26	14,27	14,28	14,29	14,30
3 Aceh Selatan	13,24	13,53	13,80	14,15	14,41
4 Aceh Tenggara	13,62	13,96	13,97	13,98	13,99
5 Aceh Timur	12,23	12,55	13,00	13,01	13,02
6 Aceh Tengah	14,21	14,23	14,24	14,25	14,26
7 Aceh Barat	14,55	14,56	14,57	14,58	14,59
8 Aceh Besar	14,47	14,48	14,49	14,70	14,71
9 Pidie	13,61	13,93	14,25	14,44	14,45
10 Biruen	14,41	14,42	14,80	14,81	14,82
11 Aceh Utara	14,10	14,11	14,42	14,68	14,69
12 Aceh Barat Daya	13,20	13,54	13,55	13,56	13,57
13 Gayo Lues	13,13	13,27	13,28	13,49	13,73
14 Aceh Tamiang	13,54	13,55	13,56	13,57	13,58
15 Nagan Raya	14,04	14,09	14,10	14,11	14,12
16 Aceh Jaya	13,93	13,94	13,95	13,96	13,97
17 Bener Meriah	13,04	13,42	13,43	13,44	13,45
18 Pidie Jaya	14,14	14,51	14,52	14,53	14,54
71 Banda Aceh	17,01	17,03	17,10	17,26	17,39
72 Sabang	12,98	13,17	13,58	13,66	13,81
73 Langsa	15,16	15,17	15,18	15,19	15,34
74 Lhoksemawe	15,14	15,16	15,17	15,18	15,19
75 Subulussalam	13,73	14,18	14,19	14,20	14,21
Provinsi Aceh	13,73	13,89	14,13	14,27	14,30

Catatan/Note: -

Sumber/Source: Badan Pusat Statistik Provinsi Aceh/BPS-Statistics of Aceh Province

Tabel
Table 13.10

**Pengeluaran Perkapita Menurut Kabupaten/Kota di
Provinsi Aceh (Ribu Rupiah), 2015–2019**
*Perkapita Expenditure by Regency/Municipality in Aceh
Province (Thousand Rupiahs), 2015–2019*

Kabupaten/Kota Regency/Municipality	2015	2016	2017	2018	2019
(1)	(2)	(3)	(4)	(5)	(6)
1 Simeulue	6 328	6 542	6 677	6 824	7 175
2 Aceh Singkil	7 602	8 068	8 230	8 506	8 944
3 Aceh Selatan	7 224	7 397	7 567	7 891	8 297
4 Aceh Tenggara	7 001	7 212	7 359	7 685	8 080
5 Aceh Timur	7 623	7 825	7 961	8 252	8 676
6 Aceh Tengah	9 473	9 920	10 21	10 394	10 929
7 Aceh Barat	8 135	8 559	8 989	9 134	9 604
8 Aceh Besar	8 775	8 788	8 965	9 192	9 665
9 Pidie	9 233	9 273	9 377	9 492	9 980
10 Biruen	7 622	7 885	8 237	8 378	8 809
11 Aceh Utara	7 327	7 520	7 632	7 919	8 326
12 Aceh Barat Daya	7 303	7 567	7 723	8 093	8 509
13 Gayo Lues	7 780	8 048	8 322	8 529	8 968
14 Aceh Tamiang	7 750	7 766	7 931	8 032	8 445
15 Nagan Raya	7 141	7 460	7 732	7 936	8 344
16 Aceh Jaya	8 749	8 796	8 898	9 262	9 738
17 Bener Meriah	9 760	10 140	10 428	10 626	11 173
18 Pidie Jaya	9 398	9 590	9 691	9 967	10 480
71 Banda Aceh	15 362	15 737	15 917	16 234	17 69
72 Sabang	10 41	10 507	10 610	10 899	11 460
73 Langsa	10 605	11 15	11 261	11 497	12 88
74 Lhoksemawe	10 93	10 549	10 673	10 863	11 422
75 Subulussalam	6 504	6 669	6 887	7 039	7 401
Provinsi Aceh	8 533	8 768	8 957	9 186	9 658

Catatan/Note: -

Sumber/Source: Badan Pusat Statistick Provinsi Aceh/BPS-Statistocs of Aceh Province

DATA

MENCERDASKAN BANGSA

<https://sabangkota.bps.go.id>



**BADAN PUSAT STATISTIK
KOTA SABANG**

BPS-Statistics of Sabang Municipality

Jalan Teuku Umar, Kuta Ateuh, Sukakarya, Kota Sabang; Telp. (0652) 21346
Fax. (0652) 21346; E-mail: bps1172@bps.go.id; Homepage: sabangkota.bps.go.id