

KABUPATEN BENER MERIAH DALAM ANGKA *BENER MERIAH REGENCY IN FIGURES* 2020



KABUPATEN BENER MERIAH DALAM ANGKA *BENER MERIAH REGENCY IN FIGURES* 2020



KABUPATEN BENER MERIAH DALAM ANGKA
Bener Meriah in Figures
2020

ISSN:-

No. Publikasi/*Publication Number*: 11170.2003

Katalog /*Catalog*: 1102001.1117

Ukuran Buku/*Book Size*: 14,8 cm x 21 cm

Jumlah Halaman/*Number of Pages* : lvi + 541 hal/*pages*

Naskah/*Manuscript*:

BPS Kabupaten Bener Meriah

BPS-Statistics of Bener Meriah Regency

Penyunting/*Editor*:

BPS Kabupaten Bener Meriah

BPS-Statistics of Bener Meriah Regency

Gambar Kover/*Cover Design*:

Seksi Integrasi Pengolahan dan Diseminasi Statistik

Section of Integration Processing and Statistics Dissemination

Ilustrasi Kover/*Cover Illustration*:

Pacuan Kuda

Diterbitkan oleh/*Published by*:

©BPS Kabupaten Bener Meriah/*BPS-Statistics of Bener Meriah Regency*

Dicetak oleh/*Printed by*:

-

Dilarang mengumumkan, mendistribusikan, mengomunikasikan, dan/atau menggandakan sebagian atau seluruh isi buku ini untuk tujuan komersil tanpa izin tertulis dari Badan Pusat Statistik.

Prohibited to announce, distribute, communicate, and/or copy part or all of this book for commercial purpose without permission from BPS-Statistics Indonesia.

TIM PENYUSUN / DRAFTING TEAM

Penanggungjawab Umum/*General in Charge*:

Ir. Maimun

Penyunting/*Editor*:

Siti Maulina Meutuah, S.Si

Penulis/*Writer*:

Siti Maulina Meutuah, S.Si

Gambar Kulit/ *Cover Design*:

Siti Maulina Meutuah, S.Si

Infografis/*Infographic*:

Siti Maulina Meutuah, S.Si

Ainun Mardhiah, S.Stat

<https://benermeriahkab.bps.go.id>

KEPALA BPS KABUPATEN BENER MERIAH
CHIEF STATISTICIAN OF BENER MERIAH REGENCY



Ir. Maimun



KATA PENGANTAR

Kabupaten Bener Meriah Dalam Angka 2020 merupakan publikasi tahunan yang diterbitkan oleh BPS Kabupaten Bener Meriah. Dengan adanya publikasi ini, diharapkan dapat membantu melengkapi penyusunan rencana pembangunan dan evaluasi program pembangunan di Kabupaten Bener Meriah.

Publikasi ini dapat terwujud berkat kerja sama dan bantuan dari berbagai pihak baik instansi pemerintah maupun swasta. Kepada semua pihak yang telah memberikan bantuan disampaikan penghargaan dan terima kasih yang sebesar-besarnya.

Walaupun publikasi ini telah disiapkan sebaik-baiknya, namun disadari masih ada kekurangan dan kesalahan yang terjadi. Untuk perbaikan publikasi ini, tanggapan dan saran yang bersifat konstruktif dari para pemakai sangat diharapkan.

Redelong , April 2020
Kepala BPS
Kabupaten Bener Meriah



Ir. Maimun



PREFACE

Bener Meriah Regency in Figures 20120 - is an annual publication written by BPS of Bener Meriah Regency. Hopefully, this publication can be used to assist planning and evaluate development programs in Bener Meriah Regency.

This comprehensive publication has been made possible with the assistance and contribution from several governmental institutions and private organizations. To all parties who have been involved in the preparation of this publication, I would like to express my sincerest appreciation and gratitude.

Comments and constructive suggestions for the improvement of this publication are always welcome.

*Redelong, April 2020
Chief Statistician of
Bener Meriah Regency*



Ir. Maimun

DAFTAR ISI / CONTENTS

	Halaman Page
Kata Pengantar/ <i>Preface</i>	viii
Daftar Isi/ <i>Contents</i>	x
Daftar Tabel/ <i>List of Tables</i>	xii
Daftar Gambar/ <i>List of Figures</i>	I
Daftar Singkatan/ <i>List of Abbreviations</i>	Iv
Statistik Kunci/ <i>Key Statistics</i>	Ivi
1. Geografi dan Iklim/ <i>Geography and Climate</i>	1
2. Pemerintahan/ <i>Government</i>	23
3. Penduduk dan Ketenagakerjaan/ <i>Population and Employment</i>	65
4. Sosial dan Kesejahteraan Rakyat/ <i>Social and Welfare</i>	103
5. Pertanian, Kehutanan, Peternakan, dan Perikanan/ <i>Agriculture, Forestry, Livestock, and Fishery</i>	253
6. Pertambangan dan Energi/ <i>Mining and Energy</i>	407
7. Pariwisata/ <i>Tourism</i>	431
8. Transportasi dan Komunikasi/ <i>Transportation and Communication</i>	443
9. Perbankan, Koperasi dan Harga-Harga/ <i>Banking, Cooperative, and Prices</i>	463
10. Pengeluaran Penduduk/ <i>Population Expenditure</i>	481
11. Perdagangan/ <i>Trade</i>	491
12. Sistem Neraca Regional/ <i>System of Regional Accounts</i>	503
13. Perbandingan Antar Kabupaten/Kota/ <i>Regency/Municipal Comparison</i>	529

DAFTAR TABEL/LIST OF TABLES

Halaman
Page

1.	GEOGRAFI DAN IKLIM/GEOGRAPHY AND CLIMATE	
1.1	KEADAAN GEOGRAFI	
	GEOGRAPHY CONDITION	
1.1.1	Luas Daerah dan Jumlah Pulau Menurut Kecamatan di Kabupaten Bener Meriah, 2019	8
	<i>Total Area and Number of Islands by Subdistrict in Bener Meriah Regency, 2019</i>	8
1.1.2	Tinggi Wilayah dan Jarak ke Ibukota Kabupaten Menurut Kecamatan di Kabupaten Bener Meriah, 2019.....	10
	<i>Altitude and Distance to the Capital of Regency by Subdistrict in Bener Meriah Regency, 2019</i>	10
1.1.3	Nama-Nama Gampong/Desa pada Kabupaten Bener Meriah, 2019.	11
	<i>Name of Villages in Bener Meriah Regency, 2019</i>	11
1.2	KEADAAN IKLIM	
	CLIMATE CONDITION	
1.2.1	Pengamatan Unsur Iklim Menurut Bulan pada Pos Pengamatan Gunung Api di Kabupaten Bener Meriah, 2019.....	21
	<i>Observation of Climate Elements by Month at Volcano Observation Post in Bener Meriah Regency, 2019</i>	21
2.	PEMERINTAHAN/GOVERNMENT	
2.1	WILAYAH ADMINISTRATIF	
	ADMINISTRATIVE AREA	
2.1.1	Jumlah Desa ¹ /Kelurahan Menurut Kecamatan di Kabupaten Bener Meriah, 2015–2019.....	32
	<i>Number of Villages¹/Kelurahan by Subdistrict in Bener Meriah Regency, 2015–2019</i>	32

2.2 DEWAN PERWAKILAN RAKYAT

THE REGIONAL HOUSE OF REPRESENTATIVE

2.2.1 Jumlah Anggota Dewan Perwakilan Rakyat Daerah Menurut Partai Politik dan Jenis Kelamin di Kabupaten Bener Meriah, 2019 ... 33
Number of Regional House of Representatives's Members by Political Parties and Sex in Bener Meriah Regency, 2019 33

2.2.2 Jumlah Anggota Fraksi dan Komisi Dewan Perwakilan Rakyat Aceh Kabupaten Bener Meriah Periode 2019-2024 Menurut Jenis Kelamin, 2019..... 34
Number of Fraction and Commission Members on Bener Meriah Regency House of Representative 2019-2024 by Sex, 2019 34

2.2.3 Susunan Anggota Dewan Perwakilan Rakyat Aceh Kabupaten Bener Meriah Periode 2019-2024, 2019..... 35
Bener Meriah Regency House of Representative Members Assembly 2019-2024, 2019 35

2.2.4 Keanggotaan Komisi-Komisi Dewan Perwakilan Rakyat Aceh Kabupaten Bener Meriah Periode 2019-2024, 2019 37
Commission Members on Bener Meriah Regency House of Representative, 2019-2024, 2019 37

2.2.5 Nama-nama Anggota Dewan Perwakilan Rakyat Aceh Kabupaten Bener Meriah Periode 2019-2024 Menurut Fraksi, Jabatan, dan Partai Politik, 2019 38
Members of Bener Meriah Regency House of Representative 2019-2024 by Fraction, Position, and Political Party, 2019..... 38

2.2.6 Nama-nama Partai Politik yang Ada di Kabupaten Bener Meriah Menurut Jumlah Pengurus dan Alamat, 2019..... 39
Number of Political Parties in Bener Meriah Regency by Members and Addresses, 2019 39

	Halaman Page
2.2.7 Banyaknya Suara pada Pemilihan Umum Legislatif Tahun 2017 Menurut Partai Politik di Kabupaten Bener Meriah.....	41
<i>Number of Votes on 2017 Legislative General Election by Political Party in Bener Meriah Regency.....</i>	41
2.2.8 Banyaknya Suara pada Pemilihan Kepala Daerah Tahun 2017 di Kabupaten Bener Meriah	42
<i>Number of Votes on 2017 Executive General Election by in Bener Meriah Regency.....</i>	42
2.3 SUMBER DAYA MANUSIA	
<i>HUMAN RESOURCES</i>	
2.3.1 Jumlah Pegawai Negeri Sipil Menurut Jabatan dan Jenis Kelamin di Kabupaten Bener Meriah, Desember 2018 dan Desember 2019...	43
<i>Number of Civil Servants by Occupation and Sex in Bener Meriah Regency, Desember 2018 dan Desember 2019.....</i>	43
2.3.2 Jumlah Pegawai Negeri Sipil Menurut Tingkat Pendidikan dan Jenis Kelamin di Kabupaten Bener Meriah, Desember 2018 dan Desember 2019	45
<i>Number of Civil Servants by Educational Level and Sex in Bener Meriah Regency, December 2018 and December 2019.....</i>	45
2.3.3 Jumlah Pegawai Negeri Sipil Menurut Tingkat Kepangkatan dan Jenis Kelamin di Kabupaten Bener Meriah, Desember 2018 dan Desember 2019	47
<i>Number of Civil Servants by Hierarchy and Sex in Bener Meriah Regency, December 2018 and December 2019.....</i>	47
2.3.4 Jumlah Pegawai Negeri Sipil Menurut Instansi dan Jenis Kelamin di Kabupaten Bener Meriah, 2019	49
<i>Number of Civil Servants by Institution and Sex in Bener Meriah Regency, 2019.....</i>	49

	Halaman Page	
2.3.5	Daftar Para Pejabat Pemerintah Daerah Kabupaten Bener Meriah Keadaan Desember 2019.....	52
	<i>List of Officials on Regional Government of Bener Meriah Regency, December 2019.....</i>	52
2.3.6	Daftar Para Pejabat Instansi Vertikal dalam Wilayah Kabupaten Bener Meriah 2019.....	55
	<i>List of Officials on National Government Agencies in Bener Meriah Regency, 2019</i>	55
2.3.7	Daftar Para Camat dalam Wilayah Kabupaten Bener Meriah Keadaan Desember 2019.....	56
	<i>List of Head of Sub-district Office in Bener Meriah Regency, December 2019.....</i>	56
2.4	KEUANGAN PEMERINTAH	
	GOVERNMENT FINANCE	
2.4.1	Realisasi Pendapatan Pemerintah Kabupaten Bener Meriah Menurut Jenis Pendapatan (ribu rupiah), 2016-2019.....	57
	<i>Actual Bener Meriah Regency Government Revenues by Kind of Revenues (thousand rupiahs), 2016–2019.....</i>	57
2.4.2	Realisasi Belanja Pemerintah Kabupaten Bener Meriah Menurut Jenis Belanja (Rp), 2016-2019.....	59
	<i>Actual Expenditure of Government of Bener Meriah Regency by Source of Revenues (rupiahs), 2016-2019</i>	59
2.4.3	Realisasi Belanja Pemerintah Kabupaten Bener Meriah Menurut Jenis Belanja (Rp), 2019	61
	<i>Actual Expenditure of Government of Bener Meriah Regency by Type of Expenditure (thousand rupiahs), 2019.....</i>	61
2.4.4	Realisasi Penerimaan Pajak Bumi dan Bangunan (PBB) di Kabupaten Bener Meriah, 2019	63
	<i>Realization of Property Tax Payment of Bener Meriah Regency, 2019....</i>	63
2.4.5	Realisasi Penerimaan Retribusi Pasar di Kabupaten Bener Meriah Tahun Anggaran 2019.....	64
	<i>Realization of Market Levies of Bener Meriah Regency, 2019.....</i>	64

**3. PENDUDUK DAN KETENAGAKERJAAN/
POPULATION AND EMPLOYMENT**

**3.1 PENDUDUK
POPULATION**

3.1.1	Penduduk, Laju Pertumbuhan Penduduk, Distribusi Persentase Penduduk, Kepadatan Penduduk, Rasio Jenis Kelamin Penduduk Menurut Kecamatan di Kabupaten Bener Meriah, 2019	78
	<i>Population, Population Growth Rate, Percentage Distribution of Population, Population Density, and Population Sex Ratio by Subdistrict in Bener Meriah Regency, 2019</i>	<i>78</i>
3.1.2	Jumlah Penduduk dan Laju Pertumbuhan Penduduk Menurut Kabupaten di Provinsi Aceh 2017, 2018 dan 2019	81
	<i>Population and Population Growth Rate by Regency/City in Aceh Province, 2017 2018 and 2019</i>	<i>81</i>
3.1.3	Jumlah Rumah Tangga Menurut Kecamatan di Kabupaten Bener Meriah 2015 – 2019.....	82
	<i>Number of Households by Sub-district in Bener Meriah Regency, 2015 – 2019.....</i>	<i>82</i>
3.1.4	Jumlah Penduduk dan Rasio Jenis Kelamin Menurut Kabupaten di Provinsi Aceh, 2019	83
	<i>Population and Sex Ratio by Regency/City in Aceh Province, 2019.....</i>	<i>83</i>
3.1.5	Jumlah Penduduk Menurut Daerah Tempat Tinggal dan Jenis Kelamin di Kabupaten Bener Meriah 2015– 2019	84
	<i>Population by Area of Residence and Sex in Bener Meriah Regency, 2015– 2019</i>	<i>84</i>
3.1.6	Jumlah Penduduk Menurut Kelompok Umur dan Jenis Kelamin di Kabupaten Bener Meriah, 2019	85
	<i>Population by Age Group and Sex in Bener Meriah Regency, 2019</i>	<i>85</i>
3.1.7	Angka Beban Ketergantungan Menurut Kelompok Umur dan Jenis Kelamin di Kabupaten Bener Meriah 2015 – 2019	86
	<i>Dependency Ratio by Age Group and Sex in Bener Meriah Regency, 2015– 2019</i>	<i>86</i>

3.1.8	Jumlah Kartu Tanda Penduduk (KTP), Kartu Keluarga (KK), dan Akte Kelahiran yang Diterbitkan Per Bulan di Kabupaten Bener Meriah, 2019	87
	<i>Number of Identity Card, Family Registry, and Birth Certificate Issued per Month in Bener Meriah Regency, 2019</i>	87
3.2	KETENAGAKERJAAN	
	EMPLOYMENT	
3.2.1	Jumlah Penduduk Berumur 15 Tahun Keatas Menurut Jenis Kegiatan Selama Seminggu yang Lalu dan Jenis Kelamin di Kabupaten Bener Meriah, 2019	88
	<i>Population Aged 15 Years and Over by Type of Activity During The Previous Week and Sex in Bener Meriah Regency, 2019</i>	88
3.2.2	Penduduk Berumur 15 Tahun ke Atas Menurut Pendidikan Tertinggi yang Ditamatkan dan Jenis Kegiatan Selama Seminggu yang Lalu di Kabupaten Bener Meriah, 2019.....	89
	<i>Population 15 Years of Age and Over by Educational Attainment and Type of Activity During the Previous Week in Bener Meriah Regency, 2019.....</i>	89
3.2.3	Penduduk Berumur 15 Tahun Keatas yang Bekerja Selama Seminggu yang Lalu Menurut Status Pekerjaan Utama dan Jenis Kelamin di Kabupaten Bener Meriah, 2019.....	91
	<i>Population 15 Years of Age and Over who Worked During The Previous Week by Main Employment Status and Sex in Bener Meriah Regency, 2019</i>	91
3.2.4	Jumlah Penduduk Berumur 15 Tahun Keatas Menurut Kabupaten dan Jenis Kegiatan Selama Seminggu yang Lalu di Provinsi Aceh, 2019	92
	<i>Population Aged 15 Years and Over by Regency/City and Type of Activity During The Previous Week in Aceh Province, 2019.....</i>	92
3.2.5	Jumlah Penduduk Berumur 15 Tahun Keatas Menurut Jenis Kegiatan Selama Seminggu yang Lalu di Kabupaten Bener Meriah, 2013-2019.....	93
	<i>Population Aged 15 Years and Over by Type of Activity During The Previous Week in Bener Meriah Regency, 2013-2019</i>	93

	Halaman Page
3.2.6 Tingkat Partisipasi Angkatan Kerja (%) dan Tingkat Pengangguran (%) di Kabupaten Bener Meriah, 2013-2019	94
<i>Economically Active Participation Rate (%) and Unemployment Rate (%) in Bener Meriah Regency, 2013-2019.....</i>	94
3.2.7 Jumlah Penduduk Berumur 15 Tahun Keatas Menurut Pendidikan Tertinggi yang Ditamatkan dan Jenis kegiatan Selama Seminggu yang Lalu di Kabupaten Bener Meriah, 2019.....	95
<i>Population Aged 15 Years and Over by Educational Attainment an Type of Activity During The Previous Week in Bener Meriah Regency, 2019</i>	95
3.2.8 Persentase Penduduk Berumur 15 Tahun Keatas yang Bekerja Selama Seminggu yang Lalu Menurut Kelompok Umur dan Jenis Kelamin di Kabupaten Bener Meriah, 2019.....	96
<i>Percentage of Population Aged 15 Years and Over Who Worked During The Previous Week by Age Group and Sex in Bener Meriah Regency, 2019</i>	96
3.2.9 Persentase Penduduk Berumur 15 Tahun Keatas yang Bekerja Selama Seminggu yang Lalu Menurut Lapangan Pekerjaan Utama dan Jenis Kelamin di Kabupaten Bener Meriah, 2019	97
<i>Percentage of Population Aged 15 Years and Over Who Worked During The Previous Week by Main Job Sector and Sex in Bener Meriah Regency, 2019.....</i>	97
3.2.10 Persentase Penduduk Berumur 15 Tahun ke Atas yang Bekerja Selama Seminggu yang lalu di Kegiatan Informal dan Golongan Umur di Kabupaten Bener Meriah, 2019.....	98
<i>Percentage of Population Aged 15 Years and Over Who Worked During the Past Week in Informal Activities and Age Groups in Bener Meriah Regency, 2019.....</i>	98
3.2.11 Persentase Penduduk Berumur 15 Tahun ke Atas yang Bekerja Selama Seminggu yang lalu di Kegiatan Informal dan Pendidikan Tertinggi yang Ditamatkan di Kabupaten Bener Meriah, 2019.....	99
<i>Percentage of Population Aged 15 Years and Over Who Worked During the Last Week in the Highest Informal and Educational Activities that were Completed in Bener Meriah Regency, 2019.....</i>	99

	Halaman Page
3.2.12 Pencari Kerja Terdaftar Menurut Kecamatan dan Jenis Kelamin di Kabupaten Bener Meriah, 2019	100
<i>Number of Registered Job Applicants by Subdistricts and Sex in Bener Meriah Regency, 2019</i>	100
3.2.13 Jumlah Pencari Kerja Terdaftar pada Dinas Tenaga Kerja dan Transmigrasi Menurut Tingkat Pendidikan Tertinggi yang Ditamatkan dan Jenis Kelamin di Kabupaten Bener Meriah, 2019.....	101
<i>Number of Registered Job Seeker at Labour and Transmigration Office in Bener Meriah Regency, 2019</i>	101
4. SOSIAL DAN KESEJAHTERAAN RAKYAT/SOCIAL AND WELFARE	
4.1 PENDIDIKAN	
EDUCATION	
4.1.1 Jumlah Sekolah, Guru, dan Murid Taman Kanak-Kanak (TK) di Bawah Kementerian Pendidikan dan Kebudayaan Menurut Kecamatan di Kabupaten Bener Meriah, 2018/2019 dan 2019/2020	125
<i>Number of Schools, Teachers, and Pupils in Kindergarten Under The Ministry of Education and Culture by Subdistrict in Bener Meriah Regency, 2018/2019 and 2019/2020</i>	125
4.1.2 Jumlah Sekolah, Guru, dan Murid Raudatul Athfal (RA) di Bawah Kementerian Agama Menurut Kecamatan di Kabupaten Bener Meriah, 2018/2019 dan 2019/2020	128
<i>Number of Schools, Teachers, and Pupils in Raudatul Athfal (RA) Under The Ministry of Religious Affairs by Subdistrict in Bener Meriah Regency, 2018/2019 and 2019/2020</i>	128
4.1.3 Jumlah Sekolah, Guru, dan Murid Sekolah Dasar (SD) di Bawah Kementerian Pendidikan dan Kebudayaan Menurut Kecamatan di Kabupaten Bener Meriah, 2018/2019 dan 2019/2020	129
<i>Number of Schools, Teachers, and Pupils in Primary Schools Under The Ministry of Education and Culture by Subdistrict in Bener Meriah Regency, 2018/2019 and 2019/2020</i>	129

4.1.4	Jumlah Sekolah, Guru, dan Murid Madrasah Ibtidaiyah (MI) di Bawah Kementerian Agama Menurut Kecamatan Menurut Kecamatan di Kabupaten Bener Meriah, 2018/2019 dan 2019/2020	132
	<i>Number of Schools, Teachers, and Pupils in Madrasah Ibtidaiyah (MI) Under The Ministry of Religious Affairs by Subdistrict in Bener Meriah Regency, 2018/2019 and 2019/2020</i>	132
4.1.5	Jumlah Sekolah, Guru, dan Murid Sekolah Menengah Pertama (SMP) di Bawah Kementerian Pendidikan dan Kebudayaan Menurut Kecamatan di Kabupaten Bener Meriah, 2018/2019 dan 2019/2020.....	133
	<i>Number of Schools, Teachers, and Pupils in Junior High Schools Under The Ministry of Education and Culture by Subdistrict in Bener Meriah Regency, 2018/2019 and 2019/2020</i>	133
4.1.6	Jumlah Sekolah, Guru, dan Murid Madrasah Tsanawiyah (MTs) di Bawah Kementerian Agama Menurut Kecamatan di Kabupaten Bener Meriah, 2018/2019 dan 2019/2020	136
	<i>Number of Schools, Teachers, and Pupils in Madrasah Tsanawiyah (MTs) Under The Ministry of Religious Affairs by Subdistrict in Bener Meriah Regency, 2018/2019 and 2019/2020</i>	136
4.1.7	Jumlah Sekolah, Guru, dan Murid Sekolah Menengah Atas (SMA) di Bawah Kementerian Pendidikan dan Kebudayaan Menurut Kecamatan di Kabupaten Bener Meriah, 2018/2019 dan 2019/2020	137
	<i>Number of Schools, Teachers, and Pupils in Senior High Schools Under The Ministry of Education and Culture by Subdistrict in Bener Meriah Regency, 2018/2019 and 2019/2020</i>	137
4.1.8	Jumlah Sekolah, Guru, dan Murid Sekolah Menengah Kejuruan (SMK) di Bawah Kementerian Pendidikan dan Kebudayaan Menurut Kecamatan di Kabupaten Bener Meriah, 2018/2019 dan 2019/2020.....	140
	<i>Number of Schools, Teachers, and Pupils in Vocational High Schools Under The Ministry of Education and Culture by Subdistrict in Bener Meriah Regency, 2018/2019 and 2019/2020</i>	140

	Halaman Page
4.1.9 Jumlah Sekolah, Guru, dan Murid Madrasah Aliyah (MA) di Bawah Kementerian Agama Menurut Kecamatan di Kabupaten Bener Meriah, 2018/2019	143
<i>Number of Schools, Teachers, and Pupils in Madrasah Aliyah (MA) Under the Ministry of Religious Affairs by Subdistrict in Bener Meriah Regency, 2018/2019.....</i>	<i>143</i>
4.1.10 Jumlah Desa ¹ /Kelurahan yang Memiliki Fasilitas Sekolah Menurut Kecamatan dan Tingkat Pendidikan di Kabupaten Bener Meriah, 2014-2019.....	144
<i>Number of Villages¹ Having Educational Facilities by Subdistrict and Educational Level in Bener Meriah Regency, 2014-2019</i>	<i>144</i>
4.1.11 Angka Partisipasi Murni (APM) dan Angka Partisipasi Kasar (APK) Menurut Jenjang Pendidikan di Kabupaten Bener Meriah, 2018 dan 2019	149
<i>Net Participation Rates and Gross Participation Rates by Educational Level in Bener Meriah Regency, 2018 and 2019.....</i>	<i>149</i>
4.1.12 Persentase Penduduk Berumur 15 Tahun ke Atas yang Melek Huruf Menurut Kelompok Umur di Kabupaten Bener Meriah, 2018 dan 2019	150
<i>Percentage of Literate People Aged 15 Years and Over by Age Group in Bener Meriah Regency, 2018 and 2019.....</i>	<i>150</i>
4.1.13 Persentase Penduduk Usia 0–6 Tahun Menurut Partisipasi Pra Sekolah dan Jenis Kelamin di Kabupaten Bener Meriah, 2019	151
<i>Percentage of Population Aged 0-6 Years-Old by Preschool Participation and Sex in Bener Meriah Regency, 2019.....</i>	<i>151</i>
4.1.14 Persentase Penduduk Usia 5-18 Tahun Menurut Jenis Kelamin, Kelompok Umur Sekolah, dan Angka Partisipasi Sekolah di Kabupaten Bener Meriah, 2019	152
<i>Percentage of Population Aged 5-18 Years by Sex, Age Group, and School Participation Rate in Bener Meriah Regency, 2019</i>	<i>152</i>

	Halaman Page
4.1.15 Angka Partisipasi Kasar Menurut Jenis Kelamin dan Jenjang Pendidikan di Kabupaten Bener Meriah, 2019.....	153
<i>Crude Enrollment Rate by Sex and Educational Attainment in Bener Meriah Regency, 2019.....</i>	<i>153</i>
4.1.16 Angka Partisipasi Murni Penduduk Usia 7-18 Tahun Menurut Jenjang Pendidikan dan Jenis Kelamin di Kabupaten Bener Meriah, 2019	154
<i>Net Enrollment Rate Population Aged 5-18 Years by Educational Level and Sex in Bener Meriah Regency, 2019.....</i>	<i>154</i>
4.1.17 Persentase Penduduk Usia 15 Tahun Keatas Menurut Kemampuan Membaca dan Jenis Kelamin di Kabupaten Bener Meriah, 2019	155
<i>Percentage of Population Aged 15 Years Over by Literacy and Sex in Bener Meriah Regency, 2019.....</i>	<i>155</i>
4.1.18 Persentase Penduduk Usia 0–6 Tahun yang Pernah/Masih Mengikuti Pra Sekolah Menurut Jenis Pra Sekolah dan Jenis Kelamin di Kabupaten Bener Meriah, 2019.....	156
<i>Percentage of Population Aged 0-6 Years-Old Attending/Had Attended Preschool by Preschool Type and Sex in Bener Meriah Regency, 2019.....</i>	<i>156</i>
4.1.19 Persentase Penduduk Usia 15 Tahun Keatas Menurut Ijazah Tertinggi yang Dimiliki dan Jenis Kelamin di Kabupaten Bener Meriah, 2019	157
<i>Percentage of Population Aged 15 Years Over by Educational Attainment and Sex in Bener Meriah Regency, 2019.....</i>	<i>157</i>
4.1.20 Jumlah Sekolah Luar Biasa Negeri & Swasta Menurut Kecamatan di Kabupaten Bener Meriah, 2019	158
<i>Number of Public & Private Special Needs Schools by Subdistricts in Bener Meriah Regency, 2019.....</i>	<i>158</i>
4.1.21 Jumlah Sekolah Negeri & Swasta Menurut Jenjang Pendidikan di Kabupaten Bener Meriah, 2019	159
<i>Number of Public & Private Schools by Educational Level in Bener Meriah Regency, 2019.....</i>	<i>159</i>

	Halaman Page
4.1.22 Jumlah Dayah/Pesantren, Murid, dan Guru Menurut Kecamatan di Kabupaten Bener Meriah, 2019	160
<i>Number of Islamic Boarding School, Student, and Teacher by Sub-district in Bener Meriah Regency, 2019</i>	<i>160</i>
4.2 KESEHATAN	
HEALTH	
4.2.1 Jumlah Desa ¹ /Kelurahan Yang Memiliki Sarana Kesehatan Menurut Kecamatan di Kabupaten Bener Meriah, 2014-2019	161
<i>Number of Villages¹ Having Health Facilities by Subdistrict in Bener Meriah Regency, 2014-2019</i>	<i>161</i>
4.2.2 Jumlah Tenaga Kesehatan Menurut Kecamatan di Kabupaten Bener Meriah, 2019	167
<i>Number of Medical Personnel by Subdistrict in Bener Meriah Regency, 2019.....</i>	<i>167</i>
4.2.3 Persentase Penduduk yang Mempunyai Keluhan Kesehatan Selama Sebulan Terakhir Menurut Jenis Kelamin di Kabupaten Bener Meriah, 2014-2019.....	168
<i>Percentage of People Who Had Health Complaint During a Month Prior to The Survey by Sex in Bener Meriah Regency, 2014-2019.....</i>	<i>168</i>
4.2.4 Jumlah Rumah Sakit Umum, Rumah Sakit Khusus, Rumah Sakit/ Rumah Bersalin, Puskesmas, Klinik/Balai Kesehatan, Posyandu, dan Polindes Menurut Kecamatan di Kabupaten Bener Meriah, 2018 dan 2019	169
<i>Number of General Hospital, Special Hospital, Maternity Hospital and Public Health Center, Medical Clinic, Integrated Service Post, Village maternity Cottage by Subdistrict in Bener Meriah Regency, 2018 and 2019.....</i>	<i>169</i>
4.2.5 Jumlah Sarana dan Kader Pos Pelayanan Terpadu (Posyandu) Menurut Induk Pusat Kesehatan Masyarakat (Puskesmas) di Kabupaten Bener Meriah, 2019	172
<i>Number of Health Facilities and Health Provider in Integrated Health Post (Posyandu) by Coordinating Public Health Center in Bener Meriah Regency, 2019.....</i>	<i>172</i>

	Halaman Page
4.2.6 Jumlah Klinik Keluarga Berencana (KKB) dan Pos Pelayanan Keluarga Berencana Desa (PPKBD) Menurut Kecamatan di Kabupaten Bener Meriah, 2019	173
<i>Number of Family Planning Clinics and Village Family Planning Service Unit by Sub-district in Bener Meriah Regency, 2019.....</i>	173
4.2.7 Jumlah Pasangan Usia Subur (PUS) dan Jumlah Peserta Program Keluarga Berencana Aktif Menurut Jenis Kontrasepsi yang Digunakan dan Kecamatan di Kabupaten Bener Meriah, 2019.....	174
<i>Number of Eligible Couples and Active Family Planning Program Participants by Types of Contraception and Sub-district in Bener Meriah Regency, 2019.....</i>	174
4.2.8 Jumlah Perkiraan Permintaan Masyarakat (PPM) dan Jumlah Peserta Baru Program Keluarga Berencana Menurut Jenis Kontrasepsi yang Digunakan dan Kecamatan di Kabupaten Bener Meriah, 2019	176
<i>Number of Estimated Family Planning Program Membership Demand and New Family Planning Program Participants by Types of Contraception and Sub-district in Bener Meriah Regency, 2019.....</i>	176
4.2.9 Jumlah Dokter Spesialis, Dokter Umum, dan Dokter Gigi Menurut Sarana Pelayanan Kesehatan di Kabupaten Bener Meriah, 2019	178
<i>Number of Medical Specialist, General Practitioner, and Dentist by Type of Health Facility in Bener Meriah Regency, 2019.....</i>	178
4.2.10 Distribusi Persentase Penduduk yang Mempunyai Keluhan Kesehatan Selama Sebulan Terakhir dan Tidak Berobat Jalan Menurut Jenis Kelamin dan Alasan Utama Tidak Berobat Jalan, 2019	179
<i>Percentage Distribution of People Who Had Health Complaint During a Month Prior to the Survey and Had Not Outpatient by Sex and Main Reason for not Outpatient, 2019.....</i>	179
4.2.11 Persentase Penduduk yang Memiliki Jaminan Kesehatan Menurut Jenis Kelamin dan Jenis Jaminan di Kabupaten Bener Meriah , 2019	182
<i>Percentage of Population Who Has Health Insurance by Sex Sub-Districts and Types of Health Insurance in Bener Meriah Regency, 2019</i>	182

	Halaman Page
4.2.12 Jumlah Kasus 10 Penyakit Terbanyak Berdasarkan Rawat Jalan Puskesmas di Kabupaten Bener Meriah, 2019	184
<i>10 Most Common Regionally Notifiable Disease in by outpatient the Public Health Center in Bener Meriah Regency, 2019.....</i>	<i>184</i>
4.2.13 Jumlah Penyakit Menurut Pusat Kesehatan Masyarakat (Puskesmas) dan Rumah Sakit di Kabupaten Bener Meriah, 2019.....	185
<i>Number of Diseases by Coordinating Public Health Center and Hospital in Bener Meriah Regency, 2019</i>	<i>185</i>
4.2.14 Persentase Wanita Berumur 10 Tahun Keatas Berdasarkan Umur Perkawinan Pertama di Kabupaten Bener Meriah, 2019.....	186
<i>Percentage of Female Population Over 10 years-old by The Age of First Marriage in Bener Meriah Regency, 2019.....</i>	<i>186</i>
4.2.15 Angka Kesakitan Menurut Jenis Kelamin, 2018 di Kabupaten Bener Meriah, 2018-2019.....	187
<i>Morbidity Rate by Sex in Bener Meriah Regency, 2018-2019</i>	<i>187</i>
4.2.16 Persentase Penduduk yang Berobat Jalan Berdasarkan Tempat/ Cara Berobat di Kabupaten Bener Meriah, 2019	188
<i>Percentage of Outpatient by Type of Health Facility in Bener Meriah Regency, 2019</i>	<i>188</i>
4.2.17 Persentase Penduduk yang Berobat Jalan Berdasarkan Tempat/ Cara Berobat di Kabupaten Bener Meriah, 2019	189
<i>Percentage of Outpatient by Type of Health Facility in Bener Meriah Regency, 2019</i>	<i>189</i>
4.2.18 Persentase Penduduk Menurut Tempat Rawat Inap di Kabupaten Bener Meriah, 2019	190
<i>Percentage of Population by Type of Health Facility in Bener Meriah Regency, 2019</i>	<i>190</i>
4.2.19 Data Rawat Inap Menurut Cakupan Kegiatan di Rumah Sakit Umum Daerah Muyang Kute, 2019.....	191
<i>Hospitalization Data at General Hospital Muyang Kute, 2019.....</i>	<i>191</i>

	Halaman Page
4.2.20 Jumlah Kunjungan Rawat Jalan dan Rawat Inap Menurut Jenis Pelayanan di Rumah Sakit Umum Daerah Muyang Kute, 2019	192
<i>Number of Outpatient and Inpatient by Type of Service at General Hospital Muyang Kute, 2019</i>	<i>192</i>
4.2.21 Jumlah Ibu Hamil, Melakukan Kunjungan K1, Kunjungan K4, Kurang Energi Kronis (KEK), dan Mendapat Tablet Zat Besi (Fe) di Kabupaten Bener Meriah, 2019	193
<i>Number of Pregnant Women, Those With One Visit & Four Visit of Antenatal Care, Chronic Energy Deficiency (CED), and Received Iron Supplement in Bener Meriah Regency, 2019</i>	<i>193</i>
4.2.22 Jumlah Bayi Lahir, Bayi Berat Badan Lahir Rendah (BBLR), BBLR Dirujuk, dan Balita Bergizi Buruk di Kabupaten Bener Meriah, 2019 .	194
<i>Number of Births, Babies with Low Birth Weights (LBW), Treated LBW, and Malnutrition Cases in Bener Meriah Regency, 2019</i>	<i>194</i>
4.2.23 Persentase Rumah Tangga Berdasarkan Sumber Penerangan di Kabupaten Bener Meriah, 2018-2019.....	195
<i>Percentage of Households by Source of Lighting in Bener Meriah Regency, 2018-2019.....</i>	<i>195</i>
4.2.24 Persentase Rumah Tangga Berdasarkan Fasilitas Tempat Buang Air Besar di Kabupaten Bener Meriah, 2019	196
<i>Percentage of Households by Type of Toilet Facility in Bener Meriah Regency, 2019</i>	<i>196</i>
4.2.25 Persentase Rumah Tangga Berdasarkan Luas Lantai (m ²) di Kabupaten Bener Meriah, 2019	197
<i>Percentage of Households by Floor Area (m²) in Bener Meriah Regency, 2019</i>	<i>197</i>
4.2.26 Persentase Rumah Tangga Berdasarkan Sumber Air Minum di Kabupaten Bener Meriah, 2019	198
<i>Percentage of Households by Source of Drinking Water in Bener Meriah Regency, 2019.....</i>	<i>198</i>

4.3 AGAMA DAN SOSIAL LAINNYA

RELIGION AND OTHER SOCIAL AFFAIRS

4.3.1	Jumlah Penduduk Menurut Kecamatan dan Agama yang Dianut di Kabupaten Bener Meriah, 2019	199
	<i>Population by Subdistrict and Religion in Bener Meriah Regency, 2019</i>	199
4.3.2	Jumlah Tempat Peribadatan Menurut Kecamatan di Kabupaten Bener Meriah, 2019	200
	<i>Number of Places of Worship by Subdistrict and Religion in Bener Meriah Regency, 2019</i>	200
4.3.3	Jumlah Desa ¹ /Kelurahan yang Mengalami Bencana Alam ² Menurut Kecamatan di Kabupaten Bener Meriah, 2011-2018	201
	<i>Number of Villages¹ that Had Natural Disaster² by Subdistrict in Bener Meriah Regency, 2011 -2018</i>	201
4.3.4	Jumlah Jemaah Haji yang Diberangkatkan ¹ ke Tanah Suci Mekah Menurut Kecamatan di Kabupaten Bener Meriah, 2017-2019.....	204
	<i>Number of Hajj Pilgrims Departured¹ to the Holyland of Mecca by Subdistricts in Bener Meriah Regency, 2017-2019</i>	204
4.3.5	Nikah, Talak dan Cerai di Kabupaten Bener Meriah, 2017-2019	205
	<i>Number of Marriages and Divorces in Bener Meriah Regency, 2017-2019</i>	205
4.3.6	Jumlah Perceraian Menurut Faktor dan Kecamatan di Kabupaten Bener Meriah, 2019	207
	<i>Number of Divorces by Factors and Subdistricts in Bener Meriah Regency, 2019</i>	207
4.3.7	Jumlah Kejadian Bencana Alam Menurut Kecamatan di Kabupaten Bener Meriah, 2019	210
	<i>Number of Natural Disaster Events by Subdistricts in Bener Meriah Regency, 2019</i>	210
4.3.8	Jumlah Korban yang Diakibatkan Bencana Alam Menurut Kecamatan di Kabupaten Bener Meriah, 2019.....	212
	<i>Number of Victims Due to Natural Disaster by Subdistricts in Bener Meriah Regency, 2019</i>	212

	Halaman Page
4.3.9 Jumlah Kerusakan Rumah yang Diakibatkan Bencana Alam Menurut Kecamatan di Kabupaten Bener Meriah, 2018 dan 2019	224
<i>Number of Damaged Houses Due to Natural Disaster by Subdistricts in Bener Meriah Regency, 2018 and 2019</i>	224
4.3.10 Jumlah Penerima Bantuan (kepala keluarga) dan Anggaran Bantuan Sosial Pangan Menurut Kecamatan di Kabupaten Bener Meriah, 2019	226
<i>Number of Aid Recipients (head of household) and Food Social Assistance Budget by Subdistricts in Bener Meriah Regency, 2019.....</i>	226
4.3.11 Jumlah Masjid Menurut Kecamatan di Kabupaten Bener Meriah, 2019	227
<i>Number of Mosque by Sub-district in Bener Meriah Regency, 2019.....</i>	227
4.3.12 Daftar Masjid Agung dan Masjid Besar beserta Lokasi Masjid Menurut Kecamatan di Kabupaten Bener Meriah, 2019	228
<i>List of Glorious Mosque and Greatest Mosques by Sub-district and Location in Bener Meriah Regency, 2019.....</i>	228
4.4 KEMISKINAN	
POVERTY	
4.4.1 Garis Kemiskinan, Jumlah, dan Persentase Penduduk Miskin di Kabupaten Bener Meriah, 2012-2019.....	229
<i>Poverty Line, Number, and Percentage of Poor People in Bener Meriah Regency, 2012-2019.....</i>	229
4.4.2 Indeks Kedalaman Kemiskinan dan Indeks Keparahan Kemiskinan di Kabupaten Bener Meriah, 2012–2019	230
<i>Poverty Gap Index and Poverty Severity Index in Bener Meriah Regency, 2012–2019.....</i>	230
4.4.2 Panti Sosial Menurut Jenis dan Jumlah yang Ditampung di Kabupaten Bener Meriah, 2019	231
<i>Number of Social Service Facility by Type and Recorded Resident in Kabupaten Bener Meriah, 2019.....</i>	231

4.4.3	Jumlah Penderita Cacat yang Telah Mendapat Pelayanan/ Santunan Sistem di Luar Panti Asuhan di Kabupaten Bener Meriah, 2014-2019.....	232
	<i>Number of Supported Handicapped Persons Outside Orphanage in Kabupaten Bener Meriah, 2014-2019</i>	232
4.5	KRIMINALITAS	
	CRIME	
4.5.1	Jumlah Kejadian yang Masuk dan Ditangani Kepolisian Resort Menurut Jenis Perkara di Kabupaten Bener Meriah, 2019.....	233
	<i>Number of Reported Criminal Cases by District Police Office of Bener Meriah Regency by Type of Case, 2019</i>	233
4.5.2	Jumlah Perkara yang Diselesaikan Dirinci Menurut Jenis Perkara Keamanan Negara dan Ketertiban Umum dan Bulan pada Kejaksaan Negeri Simpang Tiga Kabupaten Bener Meriah, 2019	235
	<i>Number of Finished Cases by Type and Month in District Attorney Office Simpang Tiga in Bener Meriah Regency, 2019.....</i>	235
4.5.3	Jumlah Tambahan Tahanan (jiwa) Kejaksaan Negeri Simpang Tiga Dirinci Menurut Jenis Perkara Keamanan Negara dan Ketertiban Umum per Bulan, 2019	236
	<i>Number of Newly Enrolled Prisoner (person) Recorded in Simpang Tiga District Attorney by Type and Month, 2019</i>	236
4.5.4	Situasi Keamanan, Ketertiban, dan Kelancaran Lalu Lintas (Kamtibcar Lantas) di Kabupaten Bener Meriah, 2019.....	237
	<i>Traffic Situation in Bener Meriah Regency, 2019</i>	237
4.5.5	Jumlah Penyelesaian Perkara yang Ditangani Satuan Polisi Pamong Praja dan Wilayahul Hisbah di Kabupaten Bener Meriah, 2019	238
	<i>Number of Cases Handled by Civil Service Police Force And Wilayahul Hisbah by Type of Case in Bener Meriah Regency, 2019</i>	238
4.5.6	Jumlah Jenis Pembinaan yang Ditangani Satuan Polisi Pamong Praja dan Wilayahul Hisbah di Kabupaten Bener Meriah, 2019	239
	<i>Number of Coaching by Civil Service Police Force And Wilayahul Hisbah by Type of Coaching in Bener Meriah Regency, 2019.....</i>	239

	Halaman Page
4.5.7 Jumlah Perkara yang Diterima pada Mahkamah Syariah Simpang Tiga Redelong, 2019	240
<i>Number of Cases Reported by Type of Case at Simpang Tiga Redelong Islamic Law Court, 2019</i>	<i>240</i>
4.5.8 Jumlah Perkara yang Diterima dan Jenis Penyelesaian pada Mahkamah Syariah Simpang Tiga Redelong, 2019	241
<i>Number of Cases Reported and Type of Settlement at Simpang Tiga Redelong Islamic Law Court, 2019.....</i>	<i>241</i>
4.5.9 Jumlah Perkara Jinayat yang Diputus Menurut Jenis Perkara pada Mahkamah Syariah Simpang Tiga Redelong, 2019	242
<i>Number of Islamic Criminal Cases Solved by Type of Case at Simpang Tiga Redelong Islamic Law Court, 2019.....</i>	<i>242</i>
4.5.10 Jumlah Perkara Jinayat yang Diputus pada Mahkamah Syariah Simpang Tiga Redelong, 2019	243
<i>Number of Islamic Criminal Cases Solved at Simpang Tiga Redelong Islamic Law Court, 2019</i>	<i>243</i>
4.5.11 Jumlah Kekerasan Terhadap Perempuan di Kabupaten Bener Meriah, 2019.....	244
<i>Number of Criminal Cases Done to Women by Type of Violence in Bener Meriah Regency, 2019</i>	<i>244</i>
4.5.12 Jumlah Kekerasan Terhadap Anak di Kabupaten Bener Meriah, 2019.....	246
<i>Number of Child Abuse by Type of Violence in Bener Meriah Regency, 2019.....</i>	<i>246</i>
4.5.13 Jumlah Perkara Pidana Biasa dan Singkat Pengadilan Negeri Simpang Tiga Redelong, 2019	248
<i>Number of Number of Ordinary and Brief Criminal Cases on District Court of Simpang Tiga Redelong, 2019.....</i>	<i>248</i>
4.5.14 Jumlah Perkara Pidana Illegal Logging Pengadilan Negeri Simpang Tiga Redelong, 2019	249
<i>Number of Illegal Criminal Logging Cases on District Court of Simpang Tiga Redelong, 2019.....</i>	<i>249</i>

	Halaman Page
4.5.15 Jumlah Perkara yang Ditangani Pengadilan Negeri Simpang Tiga Redelong, 2019.....	250
<i>Number of Cases Handled on District Court of Simpang Tiga Redelong, 2019</i>	250
4.5.16 Jumlah Pelayanan/Perusahaan Jasa Pada Pengadilan Negeri Simpang Tiga Redelong, 2019	251
<i>Number of Services Company on District Court of Simpang Tiga Redelong, 2019</i>	251
4.5.17 Jumlah Perkara Perdata Pada Pengadilan Negeri Simpang Tiga Redelong, 2019.....	252
<i>Number of Civil Cases on District Court of Simpang Tiga Redelong, 2019</i>	252
5. PERTANIAN, KEHUTANAN, PETERNAKAN, DAN PERIKANAN/ AGRICULTURE, FORESTRY, LIVESTOCK, AND FISHERY	
5.1 HORTIKULTURA HORTICULTURE	
5.1.1 Luas Panen Tanaman Sayuran Menurut Kecamatan dan Jenis Tanaman di Kabupaten Bener Meriah, 2018 dan 2019.....	270
<i>Harvested Area of Vegetables by Subdistrict and Kind of Plant in Bener Meriah Regency, 2018 and 2019</i>	270
5.1.2 Produksi Tanaman Sayuran Menurut Kecamatan dan Jenis Tanaman di Kabupaten Bener Meriah, 2018 dan 2019	280
<i>Production of Vegetables by Subdistrict and Kind of Plant in Bener Meriah Regency, 2018 and 2019</i>	280
5.1.3 Luas Panen Tanaman Sayuran dan Buah–Buahan Semusim Menurut Jenis Tanaman di Kabupaten Bener Meriah, 2018-2019.....	290
<i>Harvested Area of Seasonal Vegetables and Fruits by Kind of Plant in Bener Meriah Regency, 2018-2019</i>	290
5.1.4 Produksi Tanaman Sayuran dan Buah–Buahan Semusim Menurut Jenis Tanaman di Kabupaten Bener Meriah, 2018-2019.....	291
<i>Production of Seasonal Vegetables and Fruits by Kind of Plant in Bener Meriah Regency, 2018-2019</i>	291

	Halaman Page
5.1.5 Luas Panen Tanaman Biofarmaka Menurut Kecamatan dan Jenis Tanaman di Kabupaten Bener Meriah, 2018 dan 2019	292
<i>Harvested Area of Medicinal Plants by Subdistrict and Kind of Plant in Bener Meriah Regency, 2018 and 2019</i>	292
5.1.6 Produksi Tanaman Biofarmaka Menurut Kecamatan dan Jenis Tanaman di Kabupaten Bener Meriah, 2018 and 2019	300
<i>Production of Medicinal Plants by Subdistrict and Kind of Plant in Bener Meriah Regency, 2018 and 2019</i>	300
5.1.7 Luas Panen Tanaman Biofarmaka Menurut Jenis Tanaman di Kabupaten Bener Meriah, 2018 - 2019.....	308
<i>Harvested Area of Medicinal Plants by Kind of Plant in Bener Meriah Regency, 2018-2019</i>	308
5.1.8 Produksi Tanaman Biofarmaka Menurut Jenis Tanaman di Kabupaten Bener Meriah (kg), 2016-2019	309
<i>Production of Medicinal Plants by Kind of Plant in Bener Meriah Regency (kg),2016-2019</i>	309
5.1.9 Luas Panen Tanaman Hias Menurut Kecamatan dan Jenis Tanaman di Kabupaten Bener Meriah, 2018 dan 2019.....	310
<i>Harvested Area of Ornamental Plants by Subdistrict and Kind of Plant in Bener Meriah Regency, 2018 and 2019</i>	310
5.1.10 Produksi Tanaman Hias Menurut Kecamatan dan Jenis Tanaman di Kabupaten Bener Meriah, 2018 dan 2019	322
<i>Production of Ornamental Plants by Subdistrict and Kind of Plant in Bener Meriah Regency, 2018 and 2019</i>	322
5.1.11 Luas Panen Tanaman Hias Menurut Jenis Tanaman di Kabupaten Bener Meriah, 2018-2019.....	334
<i>Harvested Area of Ornamental Plants by Kind of Plant in Bener Meriah Regency, 2018-2019</i>	334
5.1.12 Produksi Tanaman Hias Menurut Jenis Tanaman di Kabupaten Bener Meriah, 2018-2019.....	335
<i>Production of Ornamental Plants by Kind of Plant in Bener Meriah Regency, 2018-2019</i>	335

	Halaman Page
5.1.13 Produksi Buah-buahan Menurut Kecamatan dan Jenis Tanaman di Kabupaten Bener Meriah (ton), 2018 dan 2019.....	336
<i>Production of Fruits by Subdistrict and Kind of Plant in Bener Meriah Regency (ton), 2018 and 2019.....</i>	336
5.1.14 Produksi Buah–Buahan dan Sayuran Tahunan Menurut Jenis Tanaman di Kabupaten Bener Meriah, 2018-2019	349
<i>Production of Annual Fruits and Vegetables by Kind of Plant in Bener Meriah Regency, 2018-2019</i>	349
5.2 PERKEBUNAN	
ESTATE CROPS	
5.2.1 Luas Areal Tanaman Perkebunan Menurut Kecamatan dan Jenis Tanaman di Kabuoaten Bener Meriah (ribu ha), 2018 dan 2019	350
<i>Planted Area of Estate Crops by Subdistrict and Type of Crops in Bener Meriah Regency (ribu ha), 2018 and 2019</i>	350
5.2.2 Produksi Perkebunan Menurut Kecamatan dan Jenis Tanaman di Kabupaten Bener Meriah (ribu ton), 2018 dan 2019.....	354
<i>Production of Estate by Subdistrict and Type of Crops in Bener Meriah Regency (ribu ton), 2018 and 2019</i>	354
5.2.3 Luas Tanaman Perkebunan (hektar) yang Menghasilkan, Belum Menghasilkan, Tua Rusak, & Jumlah Produksi (kuintal) Tanaman Kelapa Sawit Menurut Kecamatan di Kabupaten Bener Meriah, 2019	358
<i>Planted Area (hectare) of Productive, Unproductive, Damaged, & Total Production (quintal) of Palm Tree by Sub-district in Bener Meriah Regency, 2019</i>	358
5.2.4 Luas Tanaman Perkebunan (hektar) yang Menghasilkan, Belum Menghasilkan, Tua Rusak, & Jumlah Produksi (Ton) Tanaman Kopi Menurut Kecamatan di Kabupaten Bener Meriah, 2019	359
<i>Planted Area (hectare) of Productive, Unproductive, Damaged, & Total Production (ton) of Coffee by Sub-district in Bener Meriah Regency, 2019</i>	359

	Halaman Page
5.2.5 Luas Tanaman Perkebunan (hektar) yang Menghasilkan, Belum Menghasilkan, Tua Rusak, & Jumlah Produksi (kuintal) Tanaman Tembakau Menurut Kecamatan di Kabupaten Bener Meriah, 2019 ..	360
<i>Planted Area (hectare) of Productive, Unproductive, Damaged, & Total Production (quintal) of Tobacco by Sub-district in Bener Meriah Regency, 2019</i>	360
5.2.6 Luas Tanaman Perkebunan (hektar) yang Menghasilkan, Belum Menghasilkan, Tua Rusak, & Jumlah Produksi (kuintal) Tanaman Cengkeh Menurut Kecamatan di Kabupaten Bener Meriah, 2019	361
<i>Planted Area (hectare) of Productive, Unproductive, Damaged, & Total Production (quintal) of Clove by Sub-district in Bener Meriah Regency, 2019</i>	361
5.2.7 Luas Tanaman Perkebunan (hektar) yang Menghasilkan, Belum Menghasilkan, Tua Rusak, & Jumlah Produksi (kuintal) Tanaman Kapuk Menurut Kecamatan di Kabupaten Bener Meriah, 2019	362
<i>Planted Area (hectare) of Productive, Unproductive, Damaged, & Total Production (quintal) of Kapok Tree by Sub-district in Bener Meriah Regency, 2019</i>	362
5.2.8 Luas Tanaman Perkebunan (hektar) yang Menghasilkan, Belum Menghasilkan, Tua Rusak, & Jumlah Produksi (kuintal) Tanaman Nilam Menurut Kecamatan di Kabupaten Bener Meriah, 2019	363
<i>Planted Area (hectare) of Productive, Unproductive, Damaged, & Total Production (quintal) of Patchouli Plant by Sub-district in Bener Meriah Regency, 2019</i>	363
5.2.9 Luas Tanaman Perkebunan (hektar) yang Menghasilkan, Belum Menghasilkan, Tua Rusak, & Jumlah Produksi (kuintal) Tanaman Pinang Menurut Kecamatan di Kabupaten Bener Meriah, 2019	364
<i>Planted Area (hectare) of Productive, Unproductive, Damaged, & Total Production (quintal) of Areca Nut by Sub-district in Bener Meriah Regency, 2019</i>	364

	Halaman Page
5.2.10 Luas Tanaman Perkebunan (hektar) yang Menghasilkan, Belum Menghasilkan, Tua Rusak, & Jumlah Produksi (kuintal) Tanaman Kunyit Menurut Kecamatan di Kabupaten Bener Meriah, 2019	365
<i>Planted Area (hectare) of Productive, Unproductive, Damaged, & Total Production (quintal) of Turmeric by Sub-district in Bener Meriah Regency, 2019</i>	<i>365</i>
5.2.11 Luas Tanaman Perkebunan (hektar) yang Menghasilkan, Belum Menghasilkan, Tua Rusak, & Jumlah Produksi (ton) Tanaman Tebu Menurut Kecamatan di Kabupaten Bener Meriah, 2019	366
<i>Planted Area (hectare) of Productive, Unproductive, Damaged, & Total Production (ton) of Sugar Cane by Sub-district in Bener Meriah Regency, 2019</i>	<i>366</i>
5.2.12 Luas Tanaman Perkebunan (hektar) yang Menghasilkan, Belum Menghasilkan, Tua Rusak, & Jumlah Produksi (kuintal) Tanaman Casia Vera Wangi Menurut Kecamatan di Kabupaten Bener Meriah, 2019	367
<i>Planted Area (hectare) of Productive, Unproductive, Damaged, & Total Production (quintal) of Cassiavera by Sub-district in Bener Meriah Regency, 2019</i>	<i>367</i>
5.2.13 Luas Tanaman Perkebunan (hektar) yang Menghasilkan, Belum Menghasilkan, Tua Rusak, & Jumlah Produksi (kuintal) Tanaman Aren Menurut Kecamatan di Kabupaten Bener Meriah, 2019.....	368
<i>Planted Area (hectare) of Productive, Unproductive, Damaged, & Total Production (quintal) of Sugar Palm by Sub-district in Bener Meriah Regency, 2019.....</i>	<i>368</i>
5.2.14 Luas Tanaman Perkebunan (hektar) yang Menghasilkan, Belum Menghasilkan, Tua Rusak, & Jumlah Produksi (kuintal) Tanaman Lada Menurut Kecamatan di Kabupaten Bener Meriah, 2019	369
<i>Planted Area (hectare) of Productive, Unproductive, Damaged, & Total Production (quintal) of Pepper by Sub-district in Bener Meriah Regency, 2019</i>	<i>369</i>

5.2.15	Luas Tanaman Perkebunan (hektar) yang Menghasilkan, Belum Menghasilkan, Tua Rusak, & Jumlah Produksi (kuintal) Tanaman Jahe Menurut Kecamatan di Kabupaten Bener Meriah, 2019.....	370
	<i>Planted Area (hectare) of Productive, Unproductive, Damaged, & Total Production (quintal) of Ginger by Sub-district in Bener Meriah Regency, 2019</i>	<i>370</i>
5.2.16	Luas Tanaman Perkebunan (hektar) yang Menghasilkan, Belum Menghasilkan, Tua Rusak, & Jumlah Produksi (kuintal) Tanaman Pala Menurut Kecamatan di Kabupaten Bener Meriah, 2019.....	371
	<i>Planted Area (hectare) of Productive, Unproductive, Damaged, & Total Production (quintal) of Nutmeg by Sub-district in Bener Meriah Regency, 2019</i>	<i>371</i>
5.2.17	Luas Tanaman Perkebunan (hektar) yang Menghasilkan, Belum Menghasilkan, Tua Rusak, & Jumlah Produksi (kuintal) Tanaman Kakao Menurut Kecamatan di Kabupaten Bener Meriah, 2019.....	372
	<i>Planted Area (hectare) of Productive, Unproductive, Damaged, & Total Production (quintal) of Cocoa by Sub-district in Bener Meriah Regency, 2019</i>	<i>372</i>
5.2.18	Luas Tanaman Perkebunan (hektar) yang Menghasilkan, Belum Menghasilkan, Tua Rusak, & Jumlah Produksi (kuintal) Tanaman Kemiri Menurut Kecamatan di Kabupaten Bener Meriah, 2019	373
	<i>Planted Area (hectare) of Productive, Unproductive, Damaged, & Total Production (quintal) of Candlenut by Sub-district in Bener Meriah Regency, 2019.....</i>	<i>373</i>
5.3 TANAMAN PANGAN		
FOOD CROPS		
5.3.1	Luas Panen, Produktivitas, dan Produksi Padi Menurut Kecamatan (ha) di Kabupaten Bener Meriah, 2019	374
	<i>Harvested Area, Productivity, dan Production of Paddy by Subdistrict ha) in Bener Meriah Regency, 2019.....</i>	<i>374</i>
5.3.2	Luas Tanam (hektar) & Luas Panen (hektar) Tanaman Palawija Menurut Kecamatan di Kabupaten Bener Meriah, 2019	375
	<i>Planted Area (hectare) & Harvested Area (hectare) of Coarse Grains, Pulses, Roots & Tuber by Sub-district in Bener Meriah Regency, 2019.....</i>	<i>375</i>

5.4 KEHUTANAN

FORESTRY

5.4.1	Luas Kawasan Hutan dan Konservasi Perairan ¹ Menurut Kecamatan (ha) di Kabupaten Bener Meriah, 2018.....	378
	<i>Extent of Forest Area, Inland Water, Coastal, and Marine Ecosystem¹ by Subdistricts (ha), 2018.....</i>	378
5.4.2	Produksi Kayu Hutan Menurut Jenis Produksi (m ³) di Kabupaten Bener Meriah, 2010-2019.....	380
	<i>Timber Production by Type of Product (m³) in Bener Meriah Regency, 2010-2019</i>	380

5.5 PETERNAKAN

LIVESTOCK

5.5.1	Populasi Ternak Menurut Kecamatan dan Jenis Ternak (ekor) di Kabupaten Bener Meriah, 2018 dan 2019	385
	<i>Livestock Population by Subdistrict and Kind of Livestock (heads) in Bener Meriah Regency, 2018 and 2019.....</i>	385
5.5.2	Populasi Unggas Menurut Kecamatan dan Jenis Unggas (ekor) di Kabupaten Bener Meriah, 2018 dan 2019	384
	<i>Poultry Population by Subdistrict and Kind of Poultry (heads) in Bener Meriah Regency, 2018 and 2019.....</i>	384
5.5.3	Produksi Daging Ternak Menurut Kecamatan dan Jenis Ternak (kg) di Kabupaten Bener Meriah, 2018 dan 2019.....	386
	<i>Meat Production by Subdistrict and Kind of Livestock (kg) in Bener Meriah Rgency, 2018 and 2019.....</i>	386
5.5.4	Produksi Daging Unggas Menurut Kecamatan dan Jenis Unggas (kg) di Kabupaten Bener Meriah, 2018 dan 2019.....	389
	<i>Poultry Meat Production by Subdistrict and Kind of Poultry (kg) in Bener Meriah Regency, 2018 and 2019.....</i>	389
5.5.5	Produksi Telur Unggas dan Susu Sapi Menurut Kecamatan (ton) di Kabupaten Bener Meriah, 2018 dan 2019	391
	<i>Production of Poultry Eggs and Cow Milk by Subdistrict (ton) in Bener Meriah Regency, 2018 and 2019.....</i>	391

5.6 PERIKANAN

FISHERY

5.6.1	Produksi dan Nilai Produksi Perikanan Tangkap Menurut Kecamatan dan Jenis Penangkapan di Kabupaten Bener Meriah, 2019	393
	<i>Production and Production Value of Fish Capture by Subdistricts and Type of Captures, 2019.....</i>	393
5.6.2	Produksi dan Nilai Produksi Perikanan Budidaya Menurut Kecamatan dan Jenis Budidaya di Kabupaten Bener Meriah, 2019 ...	395
	<i>Production and Production Value of Aquaculture by Subdistricts and Type of Culture in Bener Meriah Regency, 2019.....</i>	395
5.6.4	Jumlah Rumah Tangga Perikanan Tangkap Menurut Kecamatan dan Subsektor di Kabupaten Bener Meriah, 2018-2019	403
	<i>Number of Fisherman Households by Sub-district and Subsector in Bener Meriah Regency,2018-2019.....</i>	403
5.6.5	Produksi (ton) Ikan di Perairan Umum Menurut Jenis Ikan di Kabupaten Bener Meriah, 2019	404
	<i>Fish Production (ton) on Open Water by Type of Fish in Bener Meriah Regency, 2019</i>	404
5.6.6	Jumlah Rumah Tangga Perikanan Budidaya Menurut Kecamatan dan Jenis Budidaya di Kabupaten Bener Meriah, 2019.....	405
	<i>Number of Aquaculture Households by Sub-district and Type of Aquaculture in Bener Meriah Regency, 2019.....</i>	405
5.6.7	Jumlah Perahu/Kapal Menurut Kecamatan dan Jenis Perahu di Kabupaten Bener Meriah, 2019	406
	<i>Number of Fishing Boats by Sub-district and Type of Boat in Bener Meriah Regency, 2019.....</i>	406

6.	INDUSTRI, PERTAMBANGAN DAN ENERGI/ INDUSTRY, MINING AND ENERGY	
6.1	Daya Terpasang, Produksi, dan Distribusi Listrik PT. PLN (Persero) pada Cabang/Ranting PLN Menurut Kecamatan di Kabupaten Bener Meriah, 2019	415
	<i>Installed Electricity Power, Production, and Distribution of PT. PLN (Persero) at PLN Branch by Subdistrict in Bener Meriah Regency, 2019..</i>	415
6.2	Jumlah Pelanggan Listrik Menurut Kecamatan di Kabupaten Bener Meriah, 2015-2019.....	416
	<i>Number of Electricity Customers by Subdistrict in Bener Meriah Regency, 2015-2019.....</i>	416
6.3	Jumlah Pelanggan dan Air yang Disalurkan Menurut Kecamatan di Kabupaten Bener Meriah, 2019	417
	<i>Number of Customers and Distributed Water by Subdistrict in Bener Meriah Regency, 2019.....</i>	417
6.4	Daya Terpasang, Produksi, dan Distribusi Listrik PT. PLN (Persero) pada Cabang/Ranting PLN di Kabupaten Bener Meriah, 2016-2019.	418
	<i>Installed Electricity Power, Production, and Distribution of PT. PLN (Persero) at PLN Branch by in Bener Meriah Regency, 2016-2019.....</i>	418
6.5	Jumlah Pelanggan, Jumlah Air yang Disalurkan, dan Nilai Air yang Disalurkan oleh Perusahaan Daerah Air Minum Tirta Bengi Menurut Jenis Pelanggan, Kabupaten Bener Meriah, 2019	419
	<i>Number of Customer, Distributed Water, dan Value Recorded at Regional Water Supply Company Tirta Bengi by Type of Customer, Bener Meriah Regency, 2019</i>	419
6.6	Jenis Potensi Bahan Galian Pertambangan dan Energi Menurut Kecamatan di Kabupaten Bener Meriah, 2019.....	420
	<i>Type of Potential Mining Commodities by Sub-district in Bener Meriah Regency, 2019</i>	420

	Halaman Page
6.7	Potensi Areal Pertambangan Bahan Galian C Menurut Kecamatan di Kabupaten Bener Meriah, 2019 421
	<i>Potential Area of Type C Minerals Mining by Sub-district in Bener Meriah Regency, 2019</i> 421
6.8	Jumlah Izin Usaha Galian Golongan C Menurut Kecamatan di Kabupaten Bener Meriah, 2019 422
	<i>Number of Business License Issued for Type C Minerals Mining by Sub-district in Bener Meriah Regency, 2019</i> 422
6.9	Jumlah Lokasi Galian C pada Sektor Pertambangan Bahan Galian C Menurut Kecamatan di Kabupaten Bener Meriah, 2019 423
	<i>Number of Quarrying Sites in Type C Minerals Mining Sector by Sub-district in Bener Meriah Regency, 2019</i> 423
6.10	Jumlah Perusahaan dan Tenaga Kerja Industri Kecil/Besar/Sedang Menurut Klasifikasi Industri di Kabupaten Bener Meriah, 2019..... 424
	<i>Number of Establishments and Emmployees by Industrial Classification in Bener Meriah Regency, 2019</i> 424
6.11	Jumlah Perusahaan, Tenaga Kerja, dan Nilai Produksi Industri Kecil/Sedang/Besar Menurut Kecamatan di Kabupaten Bener Meriah, 2019 425
	<i>Number of Small/Medium/Large Scale Industry by Establishments, Employees, and Production Values by Sub-district in Bener Meriah Regency, 2019</i> 425
6.12	Jumlah Perusahaan dan Tenaga Kerja Industri Kecil/Besar/Sedang Menurut Klasifikasi Industri di Kabupaten Bener Meriah, 2019..... 426
	<i>Number of Establishments and Emmployees by Industrial Classification in Bener Meriah Regency, 2019</i> 426
6.13	Jumlah Perusahaan, Tenaga Kerja, dan Nilai Produksi Industri Kopi Menurut Kecamatan di Kabupaten Bener Meriah, 2019..... 427
	<i>Number of Coffee-based Industries by Establishments, Employees, and Production Values Industry by Sub-district in Bener Meriah Regency, 2019</i> 427

	Halaman Page	
6.14	Jumlah Perusahaan Industri Kopi Menurut Bentuk Badan Hukum dan Kecamatan di Kabupaten Bener Meriah, 2019.....	428
	<i>Number of Coffee-based Industries by Type of Business Entity and Sub-district in Bener Meriah Regency, 2019</i>	428
6.15	Indeks Kemahalan Konstruksi Kabupaten/Kota di Provinsi Aceh, 2018	429
	<i>Contruction Meterials Price Index of Regency/City in Aceh Province, 2018.....</i>	429
7.	PARIWISATA/TOURISM	
7.1	Jumlah Rumah Makan/Restoran Menurut Kecamatan di Kabupaten Bener Meriah, 2016-2019.....	438
	<i>Number of Restaurants by Subdistrict in Bener Meriah Regency, 2016-2019.....</i>	438
7.2	Jumlah Hotel dan Akomodasi Lainnya Menurut Klasifikasi di Kabupaten Bener Meriah, 2011-2019.....	439
	<i>Number of Hotel & Other Accomodations by Classification in Bener Meriah Regency, 2011-2019</i>	439
7.3	Daftar Objek Wisata dan Lokasi Objek Wisata Menurut Kecamatan di Kabupaten Bener Meriah, 2019	440
	<i>List of Tourist Attraction by Sub-district and Location in Bener Meriah Regency, 2019</i>	440
8.	TRANSPORTASI DAN KOMUNIKASI/ TRANSPORTATION AND COMMUNICATION	
8.1	TRANSPORTASI TRANSPORTATION	
8.1.1	Panjang Jalan Menurut Menurut Tingkat Kewenangan Pemerintahan (km) di Kabupaten Bener Meriah, 2018–2019	452
	<i>Lenght Of Roads by Level of Government Authority in Bener Meriah Regency (km), 2018-2019.....</i>	452

	Halaman Page
8.1.2 Panjang Jalan Kabupaten Menurut Jenis Permukaan Jalan di Kabupaten Bener Meriah (km), 2017 – 2019.....	453
<i>Regency Lenght Of Roads by Type of Road Surface and in Bener Meriah Regency (km), 2017-2019.....</i>	453
8.1.3 Panjang Jalan Kabupaten Menurut Kecamatan dan Kondisi Jalan di Kabupaten Bener Meriah (km), 2017-2019.....	454
<i>Regency Lenght Of Roads by Sub-district and in Bener Meriah Regency (km), 2017-2019.....</i>	454
8.1.4 Panjang Jalan Kabupaten Menurut Kelas Jalan di Kabupaten Bener Meriah (km), 2017 – 2019.....	455
<i>Regency Lenght Of Roads by Road Class in Bener Meriah Regency (km), 2017-2019.....</i>	455
8.1.5 Jumlah Kendaraan Bermotor Menurut Jenis Kendaraan di Kabupaten Bener Meriah, 2015-2019.....	456
<i>Number of Motor Vehicles by Type of Vehicle in Bener Meriah Regency, 2015-2019</i>	456
8.1.6 Banyaknya Penerbangan dan Penumpang Pada Angkutan Udara Domestik di Bandara Rembele Kabupaten Bener Meriah Per Bulan, 2019.....	457
<i>Number of Flight and Passangers on Rembele Domestic Airport in Bener Meriah Regency per Month, 2019.....</i>	457
8.1.7 Banyaknya Lalu Lintas Barang (kg) Per Bulan pada Bandara Rembele Kabupaten Bener Meriah, 2019	458
<i>Number of Baggage, Luggage, and Postage (kg) Per Month on Rembele Domestic Airport in Bener Meriah Regency, 2019.....</i>	458
8.2 KOMUNIKASI	
COMMUNICATION	
8.2.1 Jumlah Kantor Pos dan Kantor Pos Pembantu Menurut Kecamatan di Kabupaten Bener Meriah, 2016-2019.....	459
<i>Number of Post Office Subsidiaries by Subdistrict in Bener Meriah Regency, 2016-2019.....</i>	459

	Halaman Page	
8.2.2	Jumlah Kantor Pos Menurut Kecamatan di Kabupaten Bener Meriah, 2016-2019.....	460
	<i>Number of Post Office by Subdistrict in Bener Meriah Regency, 2016-2019.....</i>	460
8.2.3	Informasi Kantor Pos yang Terdapat di Kabupaten Bener Meriah, 2019.....	461
	<i>Postal Offices in Bener Meriah Regency, 2019.....</i>	461
8.2.4	Persentase Penduduk Berumur 5 Tahun Ke Atas Menurut Karakteristik dan Penggunaan Teknologi informasi Selama 3 bulan terakhir di Kabupaten Bener Meriah, 2019.....	462
	<i>Percentage of Population Over 5 Yeas-old by Characteristics and Use of Information Technology During Last 3 Months in Bener Meriah Regency, 2019.....</i>	462
9.	PERBANKAN, KOPERASI, DAN HARGA- HARGA/BANKING, COOPERATIVE AND PRICES	
9.1	Jumlah Koperasi Aktif Menurut Kecamatan di Kabupaten/Kota Bener Meriah 2016–2019.....	469
	<i>Number of Active Cooperative by Subdistrict in Bener Meriah Regency 2016–2019.....</i>	469
9.2	Jumlah Koperasi dan Anggota Koperasi Menurut Jenis Koperasi di Kabupaten Bener Meriah, 2019.....	470
	<i>Number of Koperasi and Total Member by Type of Cooperation in Bener Meriah Regency, 2019.....</i>	470
9.2.3	Jumlah Koperasi dan Anggota Koperasi Unit Desa (KUD) dan Non Koperasi Unit Desa (Non KUD) Menurut Kecamatan di Kabupaten Bener Meriah, 2019.....	471
	<i>Number of Koperasi Unit Desa (Village Based Cooperation and Non Village Based Cooperation) and Total Member by Sub-district in Bener Meriah Regency, 2019.....</i>	471
9.4	Bank yang Terdapat di Kabupaten Bener Meriah, 2019.....	472
	<i>List of Banks in Bener Meriah Regency, 2019.....</i>	472

	Halaman Page
9.5	Banyaknya Nasabah & Nilai Tabungan (rupiah) seta Debitur & Nilai Kredit (juta rupiah) Per Bulan pada Bank Rakyat Indonesia Cabang Bener Meriah Tahun 2019 473
	<i>Number of Customer & Value of Savings (million rupiahs) as well as Debitor & Credit Value (million rupiahs) Per Month in Bank Rakyat Indonesia in Bener Meriah Regency Branch, 2019..... 473</i>
9.6	Banyaknya Nasabah & Nilai Tabungan (juta rupiah) seta Debitur & Nilai Kredit (juta rupiah) Per Bulan pada Bank Aceh Syariah Cabang Bener Meriah Tahun 2019 474
	<i>Number of Customer & Value of Savings (million rupiahs) as well as Debitor & Credit Value (million rupiahs) Per Month in Bank of Aceh in Bener Meriah Regency Branch, 2019..... 474</i>
9.7	Rata-rata Harga Eceran Sembilan Bahan Pokok (Sembako) di Ibukota Kabupaten Bener Meriah, 2019..... 475
	<i>Average Retail Price of Nine Staple Food & Primary Household Fuel in Bener Meriah Regency, 2019 475</i>
9.8	Laju Indeks Implisit Kabupaten Bener Meriah, 2011-2019 479
	<i>Implicit Index Rate Meriah Regency, 2011-2019..... 479</i>
10.	PENGELUARAN PENDUDUK/POPULATION EXPENDITURE
10.1	Pengeluaran per Kapita Sebulan Menurut Kelompok Komoditas (rupiah) di Kabupaten Bener Meriah, 2018 dan 2019..... 487
	<i>Monthly Average Expenditure per Capita by Commodity Group (rupiahs) in Bener Meriah Regency, 2018 and 2019 487</i>
10.2	Persentase Pengeluaran per Kapita Sebulan Menurut Kelompok Komoditas di Kabupaten Bener Meriah 2018 dan 2019..... 488
	<i>Percentage of Monthly Expenditure per Capita by Commodity Group in Bener Meriah Regency, 2018 and 2019 488</i>
10.3	Persentase Penduduk Menurut Golongan Pengeluaran Per Kapita Sebulan di Kabupaten Bener Meriah, 2018 dan 2019 489
	<i>Percentage of Population by Per Capita Spending Group a Month in Bener Meriah Regency, 2018 and 2019..... 489</i>

	Halaman Page
10.4 Rata-rata Konsumsi Protein Perkapita Sebulan Menurut Kelompok Makanan Kabupaten Bener Meriah, Maret 2019.....	490
<i>Daily Average Protein Consumption Per Capita by Food Group in Bener Meriah Regency, March 2019</i>	490
11. PERDAGANGAN/TRADE	
11.1 Jumlah Sarana Perdagangan Menurut Jenisnya di Kabupaten Bener Meriah 2016–2019.....	498
<i>Number of Trading Facilities by Type of Facility in Bener Meriah Regency 2016–2019</i>	498
11.2 Jumlah Pedagang yang Tercatat di Dinas Perindustrian dan Perdagangan Menurut Skala Usaha dan Kecamatan di Kabupaten Bener Meriah, 2019	499
<i>Number of Registered Merchants by Business Scale and Sub-district in Bener Meriah Regency, 2019</i>	499
11.3 Banyaknya Penerbitan Surat Izin Perdagangan (SIUP) yang Diterbitkan Kantor Pelayanan Satu Pintu (KPTSP) Menurut Kecamatan di Kabupaten Bener Meriah, 2019.....	500
<i>Number of Trading Licenses Issued by Sub-district in Bener Meriah Regency, 2019</i>	500
11.4 Realisasi Penyelesaian Wajib Daftar Perusahaan (WDP)/Salinan/ Petikan dan Penerimaan Biaya Administrasi yang Terdaftar pada Kantor Pelayanan Terpadu Satu Pintu (KPTSP) Menurut Bentuk Perusahaan di Kabupaten Bener Meriah, 2019.....	501
<i>Number of Registered Compulsory Business Registration by Type of Establishment in Bener Meriah Regency, 2019</i>	501
12. SISTEM NERACA REGIONAL/SYSTEM OF REGIONAL ACCOUNTS	
12.1 Produk Domestik Regional Bruto Atas Dasar Harga Berlaku Menurut Lapangan Usaha (miliar rupiah) di Kabupaten Bener Meriah, 2015–2019.....	515
<i>Gross Regional Domestic Product at Current Market Prices by Industry (billion rupiahs) in Bener Meriah Regency, 2015–2019</i>	515

	Halaman Page	
12.2	Produk Domestik Regional Bruto Atas Dasar Harga Konstan 2010 Menurut Lapangan Usaha (miliar rupiah) di Kabupaten Bener Meriah, 2015–2019.....	517
	<i>Gross Regional Domestic Product at 2010 Constant Market Prices by Industry (billion rupiahs) in Bener Meriah Regency, 2015–2019.....</i>	517
12.3	Distribusi Persentase Produk Domestik Regional Bruto Atas Dasar Harga Berlaku Menurut Lapangan Usaha di Kabupaten Bener Meriah, 2015–2019.....	519
	<i>Percentage Distribution of Gross Regional Domestic Product at Current Market Prices by Industry in Bener Meriah Regency, 2015–2019.....</i>	519
12.4	Laju Pertumbuhan Produk Domestik Regional Bruto Atas Dasar Harga Konstan 2010 Menurut Lapangan Usaha (persen) di Kabupaten Bener Meriah, 2015–2019.....	521
	<i>Growth Rate of Gross Regional Domestic Product at 2010 Constant Market Prices by Industry (percent) in Bener Meriah Regency, 2015–2019.....</i>	521
12.5	Produk Domestik Regional Bruto Atas Dasar Harga Berlaku Menurut Jenis Pengeluaran di Kabupaten Bener Meriah (miliar rupiah), 2015–2019.....	523
	<i>Gross Regional Domestic Product at Current Market Prices by Type of Expenditure in Bener Meriah Regency (billion rupiahs), 2015–2019.....</i>	523
12.6	Produk Domestik Regional Bruto Atas Dasar Harga Konstan 2010 Menurut Jenis Pengeluaran di Kabupaten Bener Meriah (miliar rupiah), 2015–2019.....	524
	<i>Gross Regional Domestic Product at 2010 Constant Market Prices by Type of Expenditure in Bener Meriah Regency (billion rupiahs), 2015–2019.....</i>	524
12.7	Distribusi Produk Domestik Regional Bruto Atas Dasar Harga Berlaku Menurut Jenis Pengeluaran di Kabupaten Bener Meriah (persen), 2015–2019.....	525
	<i>Distribution of Gross Regional Domestic Product at Current Market Prices by Type of Expenditure in Bener Meriah Regency (percent), 2015–2019.....</i>	525

	Halaman Page
12.8 Laju Pertumbuhan Produk Domestik Regional Bruto Atas Dasar Harga Konstan 2010 Menurut Jenis Pengeluaran di Kabupaten Bener Meriah (persen), 2015–2019	526
<i>Growth Rate Gross Regional Domestic Product at 2010 Constant Market Prices by Type of Expenditure in Bener Meriah Regency (percent), 2015–2019.....</i>	526
12.9 Laju Indeks Harga Implisit Produk Domestik Regional Bruto Menurut Jenis Pengeluaran di Kabupaten Bener Meriah (persen), 2015–2019.....	527
<i>Implicit Index of Gross Regional Domestic Product by Type of Expenditure in Bener Meriah Regency (percent), 2015–2019.....</i>	527
13. PERBANDINGAN ANTAR KABUPATEN/ KOTA/REGENCY/MUNICIPAL COMPARISON	
13.1 Jumlah Penduduk Menurut Kabupaten/Kota di Provinsi Aceh (ribu), 2015–2019.....	536
<i>Population by Regency/Municipality in Aceh Province (thousand), 2015–2019</i>	536
13.2 Laju Pertumbuhan Produk Domestik Regional Bruto Atas Dasar Harga Konstan 2010 Menurut Kabupaten/Kota di Provinsi Aceh (persen), 2015–2019	537
<i>Rate of Growth of Gross Regional Domestic Products at Constant 2010 Prices by Regency/Municipality in Aceh Province (percent), 2015–2019</i>	537
13.3 Jumlah Penduduk Miskin Menurut Kabupaten/Kota di Provinsi Aceh(ribu), 2015–2019.....	538
<i>Number of Poor Population by Regency/Municipality in Aceh Province (thousand), 2015–2019.....</i>	538
13.4 Indeks Pembangunan Manusia Menurut Kabupaten/Kota di Provinsi Aceh, 2015–2019.....	539
<i>Human Development Index by Regency/Municipality in Aceh Province, 2015–2019</i>	539

	Halaman Page
13.5 Angka Kemiskinan Menurut Kabupaten/Kota di Provinsi Aceh, 2019	540
<i>Poverty Rate by Regency/City in Aceh Province, 2019</i>	540
13.6 Indeks Pembangunan Manusia (IPM) Menurut Kabupaten/Kota di Provinsi Aceh, 2019	541
<i>Human Development Index (HDI) by Regency/City in Aceh Province, 2019</i>	541

<https://benermeriahkab.bps.go.id>

DAFTAR GAMBAR/LIST OF FIGURES

		Halaman <i>Page</i>
1.1	Luas Daerah menurut Kecamatan (%), 2019..... <i>Area of Subdistrict (%), 2019</i>	6 6
1.2	Suhu dan Kelembapan Udara Menurut Bulan di Kabupaten Bener Meriah, 2019..... <i>Temperature and Humidity by Month in Bener Meriah Regency, 2019 ..</i>	7 7
2.1	Jumlah Pegawai Negeri Sipil Menurut Tingkat Pendidikan di Kabupaten Bener Meriah, 2019..... <i>Number of Civil Servants by Educational Level in Bener Meriah Regency, 2019.....</i>	30 30
2.2	Jumlah Desa Menurut Kecamatan di Kabupaten Bener Meriah, 2015– 2019..... <i>Number of Village by Subdistrict in Bener Meriah Regency, 2015–2019</i>	31 31
3.1	Jumlah Penduduk Menurut Kelompok Umur dan Jenis Kelamin di Kabupaten Bener Meriah, 2019..... <i>Population by Age Group and Sex in Bener Meriah Regency, 2019.....</i>	76 76
3.2	Pencari Kerja Terdaftar Menurut Kecamatan dan Jenis Kelamin di Kabupaten Bener Meriah, 2019..... <i>Number of Registered Job Applicants by Subdistricts and Sex in Bener Meriah Regency, 2019.....</i>	77 77
4.1	Angka Partisipasi Murni Penduduk Usia 7-18 Tahun Menurut Jenjang Pendidikan dan Jenis Kelamin di Kabupaten Bener Meriah, 2019 <i>Net Enrollment Rate Population Aged 5-18 Years by Educational Level and Sex in Bener Meriah Regency, 2019.....</i>	123 123
4.2	Jumlah Kasus 10 Penyakit Terbanyak Berdasarkan Rawat Jalan Puskesmas di Kabupaten Bener Meriah, 2019..... <i>10 Most Common Regionally Notifiable Disease in by outpatient the Public Health Center in Bener Meriah Regency, 2019.....</i>	124 124

5.1	Produksi Buah–Buahan dan Sayuran Tahunan Menurut Jenis Tanaman di Kabupaten Bener Meriah, 2019	268
	<i>Production of Annual Fruits and Vegetables by Kind of Plant in Bener Meriah Regency, 2019</i>	268
5.2	Populasi Ternak Menurut Kecamatan dan Jenis Ternak (ekor) di Kabupaten Bener Meriah 2019	269
	<i>Livestock Population by Subdistrict and Kind of Livestock (heads) in Bener Meriah Regency, 2019.....</i>	269
6.1	Jumlah Pelanggan Listrik Menurut Kecamatan di Kabupaten Bener Meriah, 2019	413
	<i>Number of Electricity Customers by Subdistrict in Bener Meriah Regency, 2019.....</i>	413
6.2	Daya Terpasang, Produksi, dan Distribusi Listrik PT. PLN (Persero) pada Cabang/Ranting PLN di Kabupaten Bener Meriah, 2019	414
	<i>Installed Electricity Power, Production, and Distribution of PT. PLN (Persero) at PLN Branch by Subdistrict in Bener Meriah Regency, 2019.....</i>	414
7.1	Jumlah Rumah Makan/Restoran Menurut Kecamatan di Kabupaten Bener Meriah, 2019	436
	<i>Number of Restaurants by Subdistrict in Bener Meriah Regency,2019...</i>	436
7.2	Jumlah Hotel dan Akomodasi Lainnya Menurut Klasifikasi di Kabupaten Bener Meriah, 2011-2019	437
	<i>Number of Hotel & Other Accomodations by Classification in Bener Meriah Regency, 2011-2019.....</i>	437
8.1	Jumlah Kendaraan Bermotor Menurut Jenis Kendaraan di Kabupaten Bener Meriah, 2019	450
	<i>Number of Motor Vehicles by Type of Vehicle in Bener Meriah Regency, 2019.....</i>	450
8.2	Banyaknya Lalu Lintas Barang (kg) Per Bulan pada Bandara Rembele Kabupaten Bener Meriah, 2019	451
	<i>Number of Baggage, Luggage, and Postage (kg) Per Month on Rembele Domestic Airport in Bener Meriah Regency, 2019.....</i>	451
9.1	Laju Indeks Implisit Kabupaten Bener Meriah, 2011-2019	468
	<i>Implicit Index Rate Meriah Regency, 2011-2019.....</i>	468

10.1	Persentase Penduduk Menurut Golongan Pengeluaran Per Kapita Sebulan di Kabupaten Bener Meriah, 2019	485
	<i>Percentage of Population by Per Capita Spending Group a Month in Bener Meriah Regency, 2019.....</i>	485
10.2	Rata-rata Konsumsi Protein Perkapita Sebulan Menurut Kelompok Makanan Kabupaten Bener Meriah, Maret 2019.....	486
	<i>Daily Average Protein Consumption Per Capita by Food Group in Bener Meriah Regency, March 2019.....</i>	486
11.1	Jumlah Sarana Perdagangan yang Terdaftar di Dinas Perindustrian dan Perdagangan Menurut Jenis di Kabupaten Bener Meriah, 2019	497
	<i>Number of Trading Facilities by Type of Facility in Bener Meriah Regency, 2019.....</i>	497
12.1	Produk Domestik Regional Bruto Atas Dasar Harga Berlaku Menurut Lapangan Usaha (miliar rupiah) di Kabupaten Bener Meriah, 2019 ..	513
	<i>Gross Regional Domestic Product at Current Market Prices by Industry (billion rupiahs) in Bener Meriah Regency, 2019.....</i>	513
12.2	Laju Pertumbuhan Produk Domestik Regional Bruto Atas Dasar Harga Konstan 2010 Menurut Lapangan Usaha (persen) di Kabupaten Bener Meriah 2019	514
	<i>Growth Rate of Gross Regional Domestic Product at 2010 Constant Market Prices by Industry (percent) in Bener Meriah Regency, 2019</i>	514
13.1	Angka Kemiskinan Menurut Kabupaten/Kota di Provinsi Aceh, 2019	534
	<i>Poverty Rate by Regency/City in Aceh Province, 2019.....</i>	534
13.2	Indeks Pembangunan Manusia (IPM) Menurut Kabupaten/Kota di Provinsi Aceh, 2019	535
	<i>Human Development Index (HDI) by Regency/City in Aceh Province, 2019</i>	535

PENJELASAN UMUM/EXPLANATORY NOTES

Tanda-tanda, satuan-satuan, dan lain-lainnya yang digunakan dalam publikasi ini adalah sebagai berikut:

Symbols, measurement units, and acronyms which are used in this publication, are as follows:

1. TANDA-TANDA/SYMBOLS

Data tidak tersedia/Data not available	: ...
Tidak ada atau nol /Null or zero	: -
Data dapat diabaikan/Data negligible	: 0
Tanda decimal/Decimal point	: ,
Data tidak dapat ditampilkan/Not applicable	: NA
Angka estimasi/Estimated figures	: e
Angka diperbaiki/Revised figures	: r
Angka sementara/Preliminary figures	: x
Angka sangat sementara/Very preliminary figures	: xx
Angka sangat sangat sementara/Very very preliminary figures	: xxx

2. SATUAN/UNITS

barel/barrel	: 158,99 liter/litres = 1/6,2898 m ³
hektar (ha)/hectare (ha)	: 10 000 m ²
kilometer (km)/kilometres (km)	: 1 000 meter/meters (m)
knot/knot	: 1,8523 km/jam (km/hour)
kuintal/quintal	: 100 kg
KWh	: 1 000 Watt hour
MWh	: 1 000 KWh
liter (untuk beras)/litre (for rice)	: 0,80 kg
MMSCF	: 1/35,3 m ³
metrik ton (m.ton)/metric ton (m. ton)	: 0,98421 long ton = 1 000 kg
ons/ounce	: 28,31 gram/grams
ton	: 1 000 kg

Satuan lain: buah, dus, butir, helai/lembar, kaleng, batang, pulsa, ton kilometer (ton-km), jam, menit, persen (%).

Other units: unit, pack, pieces, sheet, tin, pulse, ton-kilometres(ton-km), hour, minute, percent (%).

Perbedaan angka di belakang koma disebabkan oleh pembulatan angka.

The difference in decimal numbers is caused by rounding.

DAFTAR SINGKATAN/ LIST OF ABBREVIATIONS

SI	: Stasiun Iklim
SIMPK	: Stasiun Meteorologi Pertanian Khusus
t.t	: Tempat tidur
BCG	: Bacillus Calmette Guerin
DPT	: Difteri, Pertusis, Tetanus
TT	: Tetanus Toxoid
IOT	: Industri Obat Tradisional/ <i>Traditional Medicine Industry</i>
IKOT	: Industri Kecil Obat Tradisional/ <i>Traditional Medicine Small</i>
Alkes	: Alat kesehatan/ <i>Health Kits</i>
PKRT	: Perbekalan Kesehatan Rumah tangga/ <i>Household Health Logistics</i>
Kompl	: Komplemen/ <i>Complement</i>
IRTP	: Industri Pangan Produksi Rumah Tangga/ <i>Foods Home Industry</i>
PBF	: Pedagang Besar Farmasi/ <i>Pharmacy Whole-seller</i>
GFK	: Gudang Farmasi Kab/Kota/Regency/ <i>Municipality Pharmacy Warehouse</i>
RB	: Rumah Bersalin/ <i>Delivery House</i>
Pustu	: Puskesmas pembantu/ <i>Auxiliary Public Health Center</i>
BP	: Balai Pengobatan/ <i>Polyclinic</i>
TPS	: Tempat Pembuangan Sementara / <i>landfill</i>
Jamkesmas	: Jaminan kesehatan masyarakat miskin/ <i>Poor public health insurance</i>
PJKMU	: Program Jaminan Kesehatan Masyarakat Umum
SIUP	: Surat Ijin Usaha Perdagangan/ <i>Trading Permission Letter</i>
TDP	: Tanda Daftar Perusahaan/ <i>Company Registration Identity</i>
API	: Angka Pengenal Importir/ <i>Importer's Identity Number</i>

Statistik Kunci, 2017–2019 Key Statistics, 2017–2019

Rincian/Description	Satuan/Unit	2017	2018	2019
(1)	(2)	(5)	(6)	(7)
SOSIAL/SOCIAL				
Penduduk ¹ /Population ¹	ribu/thousand	142,53	145,09	148,18
Laju Pertumbuhan Penduduk ¹ /Population Growth ¹	%	1,88	1,80	2,13
Angka Harapan Hidup ^{1-e} /Life Expectancy Rate ¹	tahun/years	68,90	68,99	69,19
Angka Melek Huruf Usia 15+/ <i>Literacy Rate Aged 15+</i>	%	98,90	99,78	99,69
Tingkat Partisipasi Angkatan Kerja -TPAK ² <i>Labour Force Participation Rate-LFPR²</i>	%	79,49	78,66	77,16
Tingkat Pengangguran Terbuka-TPT ² <i>Unemployment Rate-UR²</i>	%	1,06	1,07	1,02
Penduduk Miskin ⁵ /Poor People ⁴	ribu/thousand	29,09	29,08	28,45
Persentase Penduduk Miskin ⁴ <i>Percentage of Poor People⁴</i>	%	21,14	20,13	19,30
Indeks Pembangunan Manusia-IPM ⁵ <i>Human Development Index⁵</i>	–	71,89	72,14	72,97
EKONOMI/ECONOMIC				
Produk Domestik Regional Bruto (PDRB) Harga Berlaku ⁶ <i>Gross Domestic Regional Bruto (GDP) at Current Price⁶</i>	triliun rupiah <i>trillion rupiahs</i>	3998,2	4203,6 ^{xx}	4424,6 ^{xx}
Laju Pertumbuhan PDRB/PDRB Growth	%	4,09	4,1	4,32

- Catatan/Notes: ¹ Data 2006–2009: berdasarkan hasil SUPAS 2005; mulai 2010: Hasil proyeksi penduduk Indonesia 2010–2035 (pertengahan tahun/Juni)/Data in 2006–2009: based on SUPAS 2005; since 2010: The result of Indonesia population projection 2010–2035 (mid year/June)
- ² Kondisi Agustus/Condition at August
- ³ Menggunakan penimbang hasil proyeksi penduduk tahun 2010–2035/Weighted by the 2010–2035 population projection
- ⁴ Kondisi Maret/Condition at March
- ⁵ Sejak tahun 2010, IPM dihitung dengan metode baru. Komponen IPM metode baru adalah angka harapan hidup saat lahir, harapan lama sekolah, rata-rata lama sekolah, dan pengeluaran per kapita/Since 2010, HDI was calculated using new method. New HDI component are life expectancy at birth, expected years of schooling, means years of schooling, and expenditure per capita
- ⁶ Mulai tahun 2010 mengadopsi System of National Account 2008 (SNA 2008)/Since 2010 is in line with System of National Account 2008 (SNA 2008)
- ⁷ Sebelum 2011 menggunakan tahun dasar 2000 (2000=100), mulai 2011 menggunakan tahun dasar 2010 (2010=100)/Before 2011 using 2000 base year (2000=100), since 2011 using 2010 base year (2010=100)

01

GEOGRAFI DAN IKLIM
GEOGRAPHY AND CLIMATE

LUAS

KABUPATEN BENER MERIAH

1.941,61 km²



Suhu Rata-Rata
sebesar

21,40 °C

Sumber: Pos Pengamatan Gunung Api

Syiah Utama adalah Kecamatan

TERLUAS

di Kabupaten Bener Meriah

mencakup

41,96 %

814,63 km²

Sumber: BPS dan Dinas Bina Marga dan Cipta Karya

PENJELASAN TEKNIS

1. Secara astronomis, Kabupaten Bener Meriah terletak antara $4^{\circ}33'50''$ - $4^{\circ}54'50''$ Lintang Utara dan $96^{\circ}40'75''$ - $97^{\circ}17'50''$ Bujur Timur.
2. Berdasarkan posisi geografisnya, Kabupaten Bener Meriah memiliki batas-batas: Utara – Kabupaten Bireuen; Selatan – Kabupaten Aceh Tengah; Barat – Kabupaten Aceh Tengah; Timur – Kabupaten Aceh Timur.
3. Kabupaten Bener Meriah terdiri dari 10 Kecamatan yang terletak di dataran tinggi dan tidak memiliki daerah kepulauan, kecamatan tersebut adalah:
 - Kecamatan Pintu Rime Gayo
 - Kecamatan Timang Gajah
 - Kecamatan Gajah Putih
 - Kecamatan Wih Pesam
 - Kecamatan Bukit
 - Kecamatan Bener Kelipah
 - Kecamatan Bandar
 - Kecamatan Permata
 - Kecamatan Mesidah
 - Kecamatan Syiah Utama

TECHNICAL NOTES

1. *Astronomically, Bener Meriah Regency lies between $4^{\circ}33'50''$ and $4^{\circ}54'50''$ North Latitude as well as $96^{\circ}40'75''$ and $97^{\circ}17'50''$ East Longitude.*
2. *In terms of geographic position, Bener Meriah Regency has boundaries as follows: North – Bireuen Regency; South – Aceh Tengah Regency; West – Aceh Tengah Regency; East – Aceh Timur Regency.*
3. *Bener Meriah Regency has 10 sub-districts located on mountainous area with no archipelago. Below are list of sub-district :*
 - Pintu Rime Gayo Sub-district*
 - Timang Gajah Sub-district*
 - Gajah Putih Sub-district*
 - Wih Pesam Sub-district*
 - Bukit Sub-district*
 - Bener Kelipah Sub-district*
 - Bandar Sub-district*
 - Permata Sub-district*
 - Mesidah Sub-district*
 - Syiah Utama Sub-district*

ULASAN**Geografi**

Kabupaten Bener Meriah merupakan salah satu kabupaten yang terdapat di Provinsi Aceh, dengan letak antara 4°33'50" - 4°54'50" Lintang Utara (LU) dan 96°40'75" - 97°17'50" Bujur Timur (BT).

Wilayah administrasi Kabupaten Bener Meriah mencakup dataran rendah dan pegunungan seluas 1.941,61 km². Kecamatan Syiah Utama merupakan kecamatan terluas yang ada di Kabupaten Bener Meriah, dengan persentase luas daerah administrasi 41,96% dari total luas kabupaten.

Sedangkan kecamatan dengan luas wilayah terkecil adalah Kecamatan Bener Kelipah yang menempati 1,38% dari total keseluruhan wilayah Kabupaten Bener Meriah.

Kecamatan terjauh dari ibukota kabupaten adalah Kecamatan Syiah Utama. Jarak ibukota Syiah Utama, yaitu Desa Samar Kilang, ke ibukota kabupaten di Simpang Tiga Redelong adalah 50,3 km.

DESCRIPTION**Geography**

Bener Meriah Regency is one of the regency under Aceh Province territory. Geographically, it lies between 4°33'50" - 4°54'50" North Latitude and 96°40'75" - 97°17'50" East Longitude.

Administrative area of Bener Meriah Regency consists of lowland and highlands reach out to 1,941.61 square km.

Syiah Utama Sub-districts has the most extensive area that covers 41.96% of total Bener Meriah Regency surface area.

Meanwhile, Bener Kelipah Sub-district has the least administrative area than any other sub-district in Bener Meriah Regency, with the size 1,38% from total regency area.

The furthest distance from regency capital is Syiah Utama Sub-district. The length from Syiah Utama Sub-district Capital, namely Samar Kilang, to regency capital Simpang Tiga Redelong is 50.3 km away.

ULASAN**DESCRIPTION****Iklim**

Terdapat Pos Pengamatan Gunung Api dengan tugas untuk melakukan observasi data cuaca dan aktivitas Gunung Api Burni Telong yang ada dalam wilayah Kabupaten Bener Meriah.

Pencatatan data oleh Pos Pengamatan Gunung Api dilakukan pada posisi $4^{\circ}41'40,8''$ LU dan $96^{\circ}51'44,2''$ BT. Berdasarkan data tahun 2019, suhu udara berkisar antara 20°C hingga 23°C .

Rata-rata suhu udara terdingin ada di bulan Januari dengan suhu 20°C dan suhu udara tertinggi terjadi di bulan Juli dengan rata-rata mencapai $23,55^{\circ}\text{C}$.

Kelembapan udara tercatat berkisar antara 77% hingga 91%. Bulan Maret dan April adalah bulan dengan rata-rata kelembapan udara tertinggi, yaitu 91,50%.

Climate

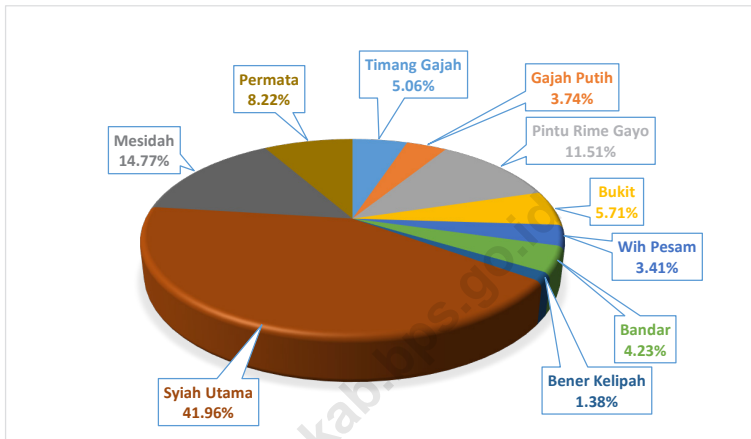
Bener Meriah Regency has a Volcano Observation Post that conducted weather and volcanic activity observation, especially for Mount Burni Telong that located on Bener Meriah Regency administrative area.

The observation by Volcano Observation Post took place at $4^{\circ}41'40,8''$ North Latitude and $96^{\circ}51'44,2''$ East Longitude Based on 2018 data, weather temperature ranged between 20°C to 23°C .

Average coldest temperature occurred at January with 20°C . Highest average temperature is on July with 23.55°C .

Recorded humidity level is ranged from 77% to 91%. March and April is the most humid month with the average point of 91.50%.

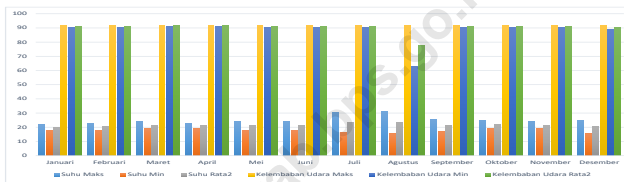
Gambar 1.1 Luas Daerah menurut Kecamatan (%), 2019
Figures 1.1 Area of Subdistrict (%), 2019



Sumber/Source : Berdasarkan Peraturan Menteri Dalam Negeri No. 66 Tahun 2011 tanggal 28 Desember 2011
Based on Minister Of Home Affairs Regulation No 66/2011, December 28, 2011

Gambar 1.2
Figures

**Suhu dan Kelembapan Udara Menurut Bulan di
Kabupaten Bener Meriah, 2019**
*Temperature and Humidity by Month in Bener Meriah
Regency, 2019*



Catatan/Notes : Pengamatan dilakukan pada posisi 4°41'40,8" LU dan 96°51'44,2" BT/Observation took place at 4°41'40,8" North Latitude and 96°51'44,2" West Longitude
 Pengamatan dilakukan setiap hari sebanyak 3 kali pada pukul 06:00; 12:00; dan 18:00 WIB/
 Observation was conducted daily at 06:00 am; 12:00 am; and 06:00 pm GMT+7
 Sumber/Source: Pos Pengamatan Gunung Api Kab. Bener Meriah/Volcano Observation Post of Bener Meriah Regency

1.1 KEADAAN GEOGRAFI GEOGRAPHY CONDITION

Tabel 1.1.1 **Luas Daerah dan Jumlah Pulau Menurut Kecamatan di Kabupaten Bener Meriah, 2019**
Table 1.1.1 **Total Area and Number of Islands by Subdistrict in Bener Meriah Regency, 2019**

Kecamatan Subdistrict	Ibukota Kecamatan Capital of Subdistrict	Luas ¹ Total Area ¹ (km ² /sq.km)
(1)	(2)	(3)
Timang Gajah	Lampahan	98,28
Gajah Putih	Reronga	72,57
Pintu Rime Gayo	Blang Rakal	223,56
Bukit	Simpang Tiga Redelong	110,95
Wih Pesam	Pante Raya	66,28
Bandar	Pondok Baru	82,10
Bener Kelipah	Gunung Musara	26,75
Syiah Utama	Samar Kilang	814,63
Mesidah	Wer Tingkem	286,83
Permata	Buntul	159,66
Bener Meriah	Simpang Tiga Redelong	1941,61

Lanjutan Tabel/*Continued Table* 1.1.1

Kecamatan <i>Subdistrict</i>	Persentase terhadap Luas Kabupaten <i>Percentage to Regency's Area</i>	Jumlah Pulau <i>Number of Islands</i>
(1)	(4)	(5)
Timang Gajah	5,06	-
Gajah Putih	3,75	-
Pintu Rime Gayo	11,51	-
Bukit	5,71	-
Wih Pesam	3,41	-
Bandar	4,23	-
Bener Kelipah	1,38	-
Syiah Utama	41,96	-
Mesidah	14,77	-
Permata	8,22	-
Bener Meriah	100,00	-

Sumber/*Source*: BPS dan Dinas Bina Marga dan Cipta Karya Kabupaten Bener Meriah/*BPS Statistics of Bener Meriah Regency and Bina Marga & Cipta Karya Office*

Tabel 1.1.2 **Tinggi Wilayah dan Jarak ke Ibukota Kabupaten Menurut Kecamatan di Kabupaten Bener Meriah, 2019**
Altitude and Distance to the Capital of Regency by Subdistrict in Bener Meriah Regency, 2019

Kecamatan Subdistrict	Tinggi Wilayah (mdpl) Altitude (m a.s.l)	Jarak ke Ibukota Kabupaten Distance to the Capital of Regency
(1)	(2)	(3)
Timang Gajah	300 - diatas 2100	16,9
Gajah Putih	300 - diatas 2100	21,9
Pintu Rime Gayo	100 - diatas 2100	28,7
Bukit	600 - diatas 2100	1
Wih Pesam	600 - diatas 2100	5,5
Bandar	600 - diatas 2100	6,3
Bener Kelipah	1200 - diatas 2100	9,3
Syiah Utama	100 - diatas 2100	50,3
Mesidah	100 - diatas 2100	15,3
Permata	100 - diatas 2100	17
Bener Meriah	100 - diatas 2100	1

Sumber/Source: BPS dan Dinas Bina Marga dan Cipta Karya Kabupaten Bener Meriah/BPS Statistics of Bener Meriah Regency and Bina Marga & Cipta Karya Office

Tabel
Table 1.1.3

Nama-Nama Gampong/Desa pada Kabupaten Bener Meriah, 2019
Name of Villages in Bener Meriah Regency, 2019

Kecamatan Subdistrict	No. Urut No.	Nama Gampong/Desa Name of Villages
(1)	(2)	(3)
Timang Gajah	1	Bandar Lampahan
	2	Damaran Baru
	3	Fajar Harapan
	4	Kenine
	5	Rembune
	6	Karang Jadi
	7	Bumi Ayu
	8	Kampung Baru 76
	9	Mude Benara
	10	Pantan Pediangan
	11	Lampahan
	12	Lampahan Barat
	13	Mekar Ayu
	14	Lampahan Timur
	15	Kolam Para Kanis
	16	Timang Rasa
	17	Suka Damai
	18	Sumber Jaya
	19	Bukit Mulie
	20	Blang Rongka
	21	Tunyang
	22	Gunung Tunyang
	23	Datu Beru Tunyang
	24	Bukit Tunyang
	25	Pantan Kemuning

Lanjutan Tabel/*Continued Table 1.1.3*

Kecamatan Subdistrict	No. Urut No.	Nama Gampong/Desa Name of Villages
(1)	(2)	(3)
	26	Linung Bale Tunyang
	27	Setie
	28	Simpang Layang
	29	Gegur Sepakat
	30	Cekal Baru
Gajah Putih	1	Pante Karya
	2	Reronga
	3	Gajah Putih
	4	Simpang Rahmat
	5	Gayo Setie
	6	Timang Gajah
	7	Alam Jaya
	8	Pantan Lues
	9	Meriah Jaya
	10	Umah Besi
Pintu Rime Gayo	1	Alur Gading
	2	Alur Cincin
	3	Bener Meriah
	4	Bintang Berangun
	5	Blang Ara
	6	Blang Rakal
	7	Gemasih
	8	Musara 58
	9	Musara Pakat

Lanjutan Tabel/*Continued Table* 1.1.3

Kecamatan <i>Subdistrict</i>	No. Urut <i>No.</i>	Nama Gampong/Desa <i>Name of Villages</i>
(1)	(2)	(3)
	10	Negeri Antara
	11	Pancar Jelobok
	12	Pantan Lah
	13	Pantan Sinaku
	14	Perdamaian
	15	Pulo Intan
	16	Rata Ara
	17	Rime Raya
	18	Simpang Lancang
	19	Singah Mulo
	20	Taman Firdaus
	21	Ulu Naron
	22	Uning Mas
	23	Wih Porak
Bukit	1	Babussalam
	2	Bale Atu
	3	Bale Redelong
	4	Bathin Wih Pongas
	5	Blang Ara
	6	Blang Panas
	7	Blang Sentang
	8	Blang Tampu
	9	Bujang
	10	Bukit Bersatu
	11	Delung Asli
	12	Delung Tue

Lanjutan Tabel/*Continued Table* 1.1.3

Kecamatan Subdistrict	No. Urut No.	Nama Gampong/Desa Name of Villages
(1)	(2)	(3)
	13	Godang
	14	Hakim Tunggul Naru
	15	Isaq Busur
	16	Karang Rejo
	17	Kenawat
	18	Kute Kering
	19	Kute Lintang
	20	Kute Tanyung
	21	Meluem
	22	Mupakat Jadi
	23	Mutiara Baru
	24	Panji Mulia I
	25	Panji Mulia II
	26	Paya Gajah
	27	Pilar Jaya
	28	Reje Guru
	29	Rembele
	30	Sedie Jadi
	31	Serule Kayu
	32	Simpang Tiga
	33	Tingkem Asli
	34	Tingkem Benyer
	35	Tingkem Bersatu
	36	Ujung Gele
	37	Uning Bersah
	38	Uning Teritit

Lanjutan Tabel/*Continued Table* 1.1.3

Kecamatan Subdistrict	No. Urut No.	Nama Gampong/Desa Name of Villages
(1)	(2)	(3)
	39	Uring
	40	Waq Pondok Sayur
Wih Pesam	1	Bener Ayu
	2	Bener Mulie
	3	Blang Benara
	4	Blang Kucak
	5	Blang Paku
	6	Bukit Pepanyi
	7	Burni Telong
	8	Cinta Damai
	9	Gegerung
	10	Jamur Ujung
	11	Jamur Uluh
	12	Kebun Baru
	13	Lut Kucak
	14	Mekar Jadi Ayu
	15	Merie Satu
	16	Pante Raya
	17	Simpang Antara
	18	Simpang Balik
	19	Simpang Teritit
	20	Suka Makmur
	21	Suka Makmur Timur
	22	Suka Rame Atas

Lanjutan Tabel/*Continued Table* 1.1.3

Kecamatan Subdistrict	No. Urut No.	Nama Gampong/Desa Name of Villages
(1)	(2)	(3)
	23	Suka Rame Bawah
	24	Sukajadi
	25	Syura Jadi
	26	Wih Pesam
	27	Wonosobo
Bandar	1	Bahgie Bertona
	2	Batin Baru
	3	Beranun Teleden
	4	Blang Pulo
	5	Bukit Wih Ilang
	6	Gele Semayang
	7	Gunung Antara
	8	Hakim Wih Ilang
	9	Jadi Sepakat
	10	Janarata
	11	Kala Nempun
	12	Keramat Jaya
	13	Lewa Jadi
	14	Makmur Sentosa
	15	Mutiara
	16	Muyang Kute Mangku
	17	Pakat Jeroh
	18	Payabaning
	19	Petukel Blang Jorong

Lanjutan Tabel/*Continued Table* 1.1.3

Kecamatan <i>Subdistrict</i>	No. Urut <i>No.</i>	Nama Gampong/Desa <i>Name of Villages</i>
(1)	(2)	(3)
	20	Pondok Baru
	21	Pondok Gajah
	22	Pondok Ulung
	23	Puja Mulia
	24	Purwosari
	25	Remang Ketike Jaya
	26	Selamat Rejo
	27	Selisih Mara
	28	Sidodadi
	29	Simpang Utama
	30	Sinar Jaya Paya Ringkel
	31	Suku Wih Ilang
	32	Tanjung Pura
	33	Tansaran Bidin
	34	Tawar Sedenge
	35	Wonosari
Bener Kelipah	1	Bandar Jaya
	2	Bener Kelipah Selatan
	3	Bener Kelipah Utara
	4	Bener Lukup II
	5	Bintang Musara
	6	Gunung Musara
	7	Jongok Meluem
	8	Kala Tenang
	9	Lot Bener Kelipah

Lanjutan Tabel/*Continued Table* 1.1.3

Kecamatan Subdistrict	No. Urut No.	Nama Gampong/Desa Name of Villages
(1)	(2)	(3)
	10	Nosar Baru
	11	Nosar Tawar Jaya
	12	Suku Bener
Syiah Utama	1	Blang Panu
	2	Gerpa
	3	Geruti Jaya
	4	Goneng
	5	Kerlang
	6	Kutelah Lane
	7	Pasir Putih
	8	Payung
	9	Rata Mulie
	10	Rusip
	11	Tembolon
	12	Tempen Baru
	13	Uning
	14	Wihni Durin
Mesidah	1	Amor
	2	Buntul Gayo
	3	Cemparam Jaya
	4	Cemparam Lama
	5	Cemparam Pakat Jeroh
	6	Gunung Sayang

Lanjutan Tabel/*Continued Table* 1.1.3

Kecamatan Subdistrict	No. Urut No.	Nama Gampong/Desa Name of Villages
(1)	(2)	(3)
	7	Hakim Peteri Pintu
	8	Jamur Atu Jaya
	9	Pantan Kuli
	10	Perumpakan Benjadi
	11	Pintu Wih Resap
	12	Simpang Renggali
	13	Simpur
	14	Sosial
	15	Wer Tingkem
Permata	1	Ayu Ara
	2	Balai Musara
	3	Balai Purnama
	4	Bener Pepanyi
	5	Bintang Bener
	6	Bintang Permata
	7	Buntul Peteri
	8	Burni Pase
	9	Ceding Ayu
	10	Darul Aman
	11	Gelampang Wih Tenang Uken
	12	Jelobok
	13	Jungke
	14	Kepies
	15	Pantan Tengah Jaya

Lanjutan Tabel/*Continued Table* 1.1.3

Kecamatan Subdistrict	No. Urut No.	Nama Gampong/Desa Name of Villages
(1)	(2)	(3)
	16	Pemango
	17	Penosan Jaya
	18	Ramung Jaya
	19	Rikit Musara
	20	Seni Antara
	21	Suku Sara Tangke
	22	Tawar Bengi
	23	Temas Mumanang
	24	Timur Jaya
	25	Uning Sejuk
	26	Wih Tenang Toa
	27	Wih Tenang Uken

1.2 KEADAAN IKLIM CLIMATE CONDITION

Tabel 1.2.1 **Pengamatan Unsur Iklim Menurut Bulan pada Pos Pengamatan Gunung Api di Kabupaten Bener Meriah, 2019**
Observation of Climate Elements by Month at Volcano Observation Post in Bener Meriah Regency, 2019

Bulan Month	Suhu Udara (°c) Temperature (°c)			Kelembapan Udara (%) Humidity (%)		
	Maks Max	Min Min	Rata-Rata Average	Maks Max	Min Min	Rata-Rata Average
(1)	(2)	(3)	(4)	(5)	(6)	(7)
Januari/January	22	18	20	92	90	91
Februari/February	23	18	20,5	92	90	91
Maret/March	24	19	21,5	92	91	91,5
April/April	23	19	21	92	91	91,5
Mei/May	24	18	21	92	90	91
Juni/June	24	18	21	92	90	91
Juli/July	30,7	16,4	23,55	92	90	91
Agustus/August	31,2	15,3	23,25	92	63	77,5
September/September	25,4	16,7	21,05	92	90	91
Oktober/October	24,9	19,2	22,05	92	90	91
November/November	23,8	19,1	21,45	92	90	91
Desember/December	25,0	15,4	20,2	92	89	90,5

Catatan/Notes : Pengamatan dilakukan pada posisi 4°41'40,8" LU dan 96°51'44,2" BT/Observation took place at 4°41'40,8" North Latitude and 96°51'44,2" West Longitude

Pengamatan dilakukan setiap hari sebanyak 3 kali pada pukul 06:00; 12:00; dan 18:00 WIB/Observation was conducted daily at 06:00 am; 12:00 am; and 06:00 pm GMT+7

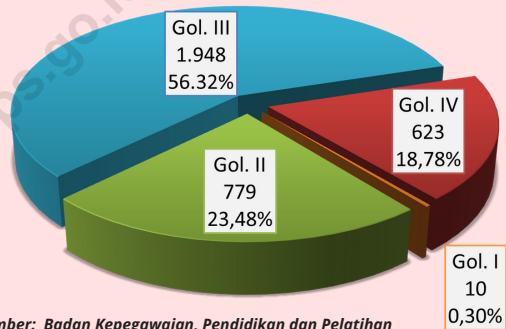
Sumber/Source: Pos Pengamatan Gunung Api Kab. Bener Meriah/Volcano Observation Post of Bener Meriah Regency



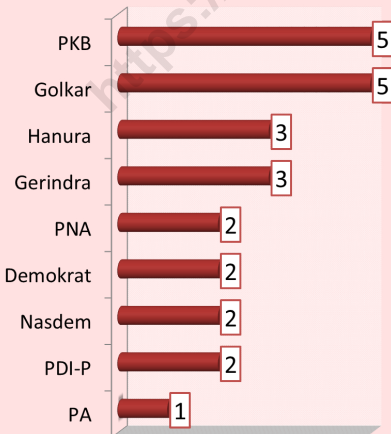
02

PEMERINTAHAN
GOVERNMENT

KOMPOSISI ANGGOTA DPRD
KABUPATEN BENER MERIAH
2019 (%)



Sumber: Badan Kepegawaian, Pendidikan dan Pelatihan



JUMLAH ANGGOTA DPR
PERIODE 2019-2024
MENURUT JENIS PARTAI POLITIK

2019

Sumber: Sekretariat Dewan Perwakilan Rakyat



PENJELASAN TEKNIS

1. Qanun merupakan perangkat perundangan-undangan untuk mengatur penyelenggaraan pemerintahan dan kehidupan bermasyarakat yang berlaku di Provinsi Aceh.
2. Anggota Dewan Perwakilan Rakyat Aceh (DPRA) dipilih melalui Pemilihan Umum (Pemilu) dan dilantik dalam masa jabatan lima tahun. Salah satu tugas utama DPRA adalah membentuk Qanun Aceh yang dibahas bersama dengan Gubernur Provinsi Aceh.
3. Dewan Perwakilan Rakyat Kabupaten/Kota (DPRK) mempunyai tugas untuk membentuk Qanun Kabupaten/Kota yang dibahas bersama Bupati/Wali Kota.
4. DPRK Bener Meriah terdiri dari 4 Komisi, yaitu: Komisi A Bidang Pemerintahan; Komisi B Bidang Perekonomian; Komisi C Bidang Keuangan; dan Komisi D Bidang Pembangunan.

TECHNICAL NOTES

1. *Qanun is laws established by muslim sovereigns as well as one of legislative instrument to regulate governance and law of conduct in society, specifically for the people of Aceh Province*
2. *Regional House of Representatives of Aceh (DPRA) members are elected through a general election and appointed for a five years term. One of the main purpose of DPRA is to establish Aceh Qanun with the consultation from the Governor of Aceh*
3. *Regional House of Representative of Regency/Municipality is tasked to establish Qanun in Regency/Municipality level. It's established with the consultation from the Regent/Mayor*
4. *Regional House of Representative of Bener Meriah Regency is composed by 4 commission: Commission A responsible for Governance; Commission B responsible for Economics; Commission C responsible for Finance; Commission B responsible for Regional Development;*

5. DPRK Bener Meriah terdiri dari 4 Komisi, yaitu: Komisi A Bidang Pemerintahan; Komisi B Bidang Perekonomian; Komisi C Bidang Keuangan; dan Komisi D Bidang Pembangunan.
 6. Partai Politik adalah organisasi politik yang telah disahkan oleh hukum untuk berkecimpung dalam kegiatan pemerintahan. Partai Politik adalah wadah di mana suatu golongan berkumpul berdasarkan kesamaan tujuan atau ideology.
 7. Pegawai Negeri Sipil adalah pegawai pemerintah yang telah diangkat dan disertai tugas negara.
 8. Susunan Pemerintahan Kabupaten Bener Meriah periode 2017–2022 terdiri dari Bupati, Wakil Bupati, Dewan Perwakilan Rakyat Kabupaten Bener Meriah, Dinas/ Instansi di bawah Pemerintah Daerah, Camat, Kepala Desa, dan Kepala Dusun.
 9. Camat merupakan perangkat pemerintahan daerah yang bertanggung jawab kepada Bupati/Wali Kota dengan tugas untuk menjalankan koordinasi penyelenggaraan pemerintahan di wilayah kecamatan.
5. *Regional House of Representative of Bener Meriah Regency is composed by 4 commission: Commission A responsible for Governance; Commission B responsible for Economics; Commission C responsible for Finance; Commission B responsible for Regional Development;*
 6. *Political Party is legalized political organisation to fulfil governing duty. Political party is a vast where certain group gather based on similarity in purpose or ideology.*
 7. *Civil Servant is government appointed employee tasked to fulfil public service duty.*
 8. *The composition of Government of Bener Meriah Regency for 2017-2022 term consists of Regent, Vice Regent, House of Representative of Bener Meriah Regency, agencies under local government, Camat, Village Chief, and Dusun Chief.*
 9. *Camat is the governing instrument under local government who report to Regent or Vice Regent. Camat is tasked to undergo governing in sub-district level.*

10. Kepala Desa adalah pemimpin tertinggi di wilayah desa, di mana dalam menjalankan tugasnya Kepala Desa dikordinir oleh Camat. Kepala Desa dapat dijabat oleh siapa saja dengan memenuhi ketentuan tertentu. Ketentuan tersebut dapat berbeda antara satu desa dengan desa lain.
11. Realisasi Penerimaan dan Pengeluaran Pemerintah Daerah Kabupaten adalah realisasi/perhitungan APBD Kabupaten pada tiap tahun anggaran.
12. Pendapatan Asli Daerah (PAD) adalah pendapatan yang diperoleh daerah yang dipungut berdasarkan peraturan daerah sesuai dengan peraturan perundang-undangan, guna keperluan daerah yang bersangkutan dalam membiayai kegiatannya.
13. Dana Perimbangan adalah dana yang bersumber dari pendapatan APBN yang dialokasikan kepada Daerah untuk mendanai kebutuhan daerah dalam rangka pelaksanaan desentralisasi.
14. Lain-lain Pendapatan yang Sah adalah pendapatan lainnya dari pemerintah pusat dan atau dari instansi pusat, serta dari daerah lainnya.
10. *Village Chief is the highest governing position in village area. Village Chief is coordinated by local Camat. The Village Chief position is open to anyone with certain administration requirement that could differ from one village to the other.*
11. *Actual revenue and expenditure of Regency Government is the realization/budget calculations for every fiscal year.*
12. *Original Local Government Revenue is revenue that withheld based on local regulations in accordance with the legislation, for the purposes of financing their activities.*
13. *Balanced Budget is the fund coming from the state budget that allocated to regions to fund their needs in the context of decentralization.*
14. *Other Legal Revenue is other income that coming from the central government and or from the central agencies, as well as from other local government.*

ULASAN**Wilayah Administratif**

Wilayah administratif Kabupaten Bener Meriah di tahun 2019 terdiri dari 10 kecamatan dan 233 desa definitif.

Dewan Perwakilan Rakyat Aceh

Dewan Perwakilan Rakyat Aceh Kabupaten Bener Meriah (DPRK) merupakan badan legislatif dengan tugas untuk merancang Qanun yang berlaku di wilayah Kabupaten Bener Meriah

Pada Tahun 2019, DPRK Bener Meriah terdiri dari 25 anggota. DPRK Kabupaten Bener Meriah memiliki 3 fraksi, yaitu: Fraksi Golkar yang menempati 32% dari total anggota DPRK; Fraksi Kebangkitan Bangsa dengan 36%; dan Gabungan Gerakan Nurani Nasional sejumlah 32%.

DPRK Bener Meriah terbagi menjadi 4 komisi. Komisi A bertanggung jawab pada Bidang Pemerintah, Komisi B bertugas pada Bidang Perekonomian, Komisi D Bidang Pembangunan. Komisi A dan Komis C masing-masing memiliki 5 anggota. Sedangkan Komisi B dan D terdiri dari 7 anggota.

Pegawai Negeri Sipil

Total Pegawai Negeri Sipil di tahun 2018 tercatat sejumlah 3.454 pegawai dan tahun 2019 tercatat sejumlah 3.318. Pada tahun 2019, sebanyak 61% merupakan pegawai perempuan dan 39% adalah pegawai laki-laki.

Pada tahun 2019, mayoritas dari keseluruhan pegawai memiliki minimal pendidikan Strata I, yaitu sebanyak 58,11%. Selebihnya telah

DESCRIPTION**Administrative Area**

Administrative area of Bener Meriah Regency consist of 10 sub-districts and 233 definitive village

The Regional House of Representative

House of Representative of Bener Meriah Regency is a legislative body. The main task is to formulate Qanun to be implemented throughout Bener Meriah Regency.

In 2019, House of Representative composed of 25 member. There are 3 fraction: Golkar which filled 32% of total member; Kebangkitan Bangsa has 36% of all total seat; and Gabungan Gerakan Nurani Nasional 32%.

House of Representative of Bener Meriah Regency consist of 4 commission. Commission A is tasked to manage government, Commission B responsible for economics matters, and Commission D for development. Commission A and C has 5 member each. Commission B and D with total 7 member.

Civil Servant

Based on 2018 and 2019 data, there are total 3,454 and 3,318 civil servant. In 2019, 61% of them are female and 31% are male.

In 2019, the majority of civil servants has graduates degree, with total 57.21%. The rest had undergone bachelor study and high school.

Local Finance

Local Finance in Bener Meriah Regency derived from the government of Bener Meriah Regency. It is constituted

ULASAN

menyelesaikan pendidikan Diploma I/II/III dan Sekolah Menengah Atas.

Keuangan Pemerintah

Keuangan Daerah Kabupaten Bener Meriah terdiri dari laporan pendapatan dan realisasi anggaran belanja Pemerintah Daerah Kabupaten Bener Meriah.

Pendapatan Asli Daerah untuk tahun 2019 meningkat sebesar 17,36% dari tahun sebelumnya. Di sisi lain, realisasi belanja juga mengalami kenaikan sebesar 2,54% dibandingkan tahun 2018.

Pendapatan dari Pajak Bumi Bangunan (PBB) pada periode yang sama berjumlah Rp 1.163.684.751,00. Di samping itu, pendapatan dari retribusi pasar berjumlah Rp 3.074.871.500,00.

DESCRIPTION

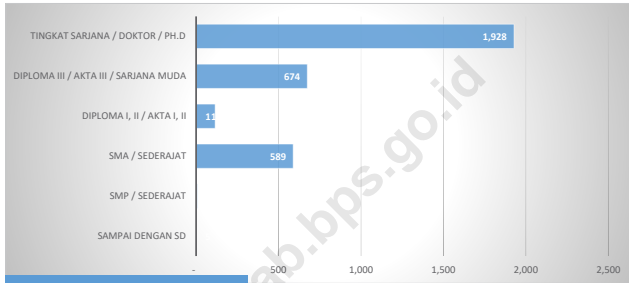
from revenues and budget realization reports.

Base Local Government revenues in 2019 increased by 17.36% compared to previous year. On the other side, budget realization is also increasing by 2.54% from last year.

Revenues from property taxes in the same period reached up to Rp 1.163.684.751,00. Moreover, revenues from market levies is at Rp 3.074.871.500,00

Gambar 2.1
Figures

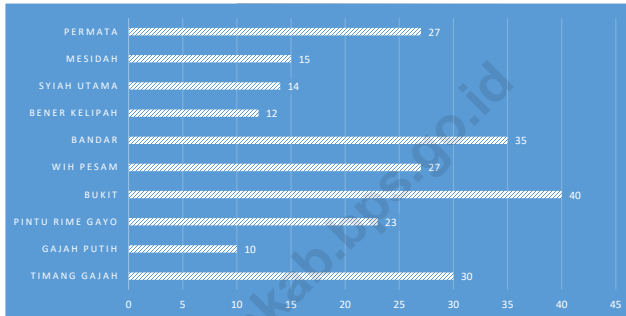
Jumlah Pegawai Negeri Sipil Menurut Tingkat Pendidikan di Kabupaten Bener Meriah, 2019
Number of Civil Servants by Educational Level in Bener Meriah Regency, 2019



Sumber/Source : Badan Kepegawaian, Pendidikan dan Pelatihan Kab. Bener Meriah/Employee Affair, Education, & Training Office

Gambar 2.2
Figures

Jumlah Desa Menurut Kecamatan di Kabupaten Bener Meriah, 2015–2019
Number of Village by Subdistrict in Bener Meriah Regency, 2015–2019



Sumber/Source : Peraturan Kepala Badan Pusat Statistik Nomor 1 Tahun 2020 Tanggal 5 Februari 2020 tentang Perubahan Atas Peraturan Kepala Badan Pusat Statistik Nomor 3 Tahun 2019 tentang Kode dan Nama Wilayah Kerja Statistik Tahun 2019/Chief Statistician Regulation Number 1/2020, February 5 2020, as a revision of Chief Statistician Regulation Number 3 of 2019 on Code and Name of Regional Level of Data Collection.

2.1 WILAYAH ADMINISTRATIF ADMINISTRATIVE AREA

Tabel 2.1.1 **Jumlah Desa¹/Kelurahan Menurut Kecamatan di Kabupaten Bener Meriah, 2015–2019**
Table 2.1.1 **Number of Villages¹/Kelurahan by Subdistrict in Bener Meriah Regency, 2015–2019**

Kecamatan Subdistrict	2015	2016	2017	2018	2019
(1)	(2)	(3)	(4)	(5)	(6)
Timang Gajah	30	30	30	30	30
Gajah Putih	10	10	10	10	10
Pintu Rime Gayo	23	23	23	23	23
Bukit	40	40	40	40	40
Wih Pesam	27	27	27	27	27
Bandar	35	35	35	35	35
Bener Kelipah	12	12	12	12	12
Syiah Utama	14	14	14	14	14
Mesidah	15	15	15	15	15
Permata	27	27	27	27	27
Bener Meriah	233	233	233	233	233

Catatan/Note: ¹ Termasuk kelurahan dan Unit Permukiman Transmigrasi (UPT)/Include Transmigration Settlement Unit
 Sumber/Source: Peraturan Kepala Badan Pusat Statistik Nomor 1 Tahun 2020 Tanggal 5 Februari 2020 tentang Perubahan Atas Peraturan Kepala Badan Pusat Statistik Nomor 3 Tahun 2019 tentang Kode dan Nama Wilayah Kerja Statistik Tahun 2019/Chief Statistician Regulation Number 1/2020, February 5 2020, as a revision of Chief Statistician Regulation Number 3 of 2019 on Code and Name of Regional Level of Data Collection.

2.2 DEWAN PERWAKILAN RAKYAT THE REGIONAL HOUSE OF REPRESENTATIVE

Tabel 2.2.1 Jumlah Anggota Dewan Perwakilan Rakyat Daerah Menurut Partai Politik dan Jenis Kelamin di Kabupaten Bener Meriah, 2019
Number of Regional House of Representatives's Members by Political Parties and Sex in Bener Meriah Regency, 2019

Partai Politik <i>Political Party</i>	Laki-laki <i>Male</i>	Perempuan <i>Female</i>	Jumlah <i>Total</i>
(1)	(2)	(3)	(4)
1. Golkar	5	-	5
2. PKB	5	-	5
3. Gerindra	2	1	3
4. Hanura	3	-	3
5. PDI-P	2	-	2
6. Nasdem	2	-	2
7. Demokrat	2	-	2
8. PNA	2	-	2
9. PA	1	-	1
Bener Meriah	24	1	25

Sumber/Source: Sekretariat Dewan Perwakilan Rakyat Kabupaten Bener Meriah/*Secretariate of House of Representative, Bener Meriah Regency*

Tabel 2.2.2
Table

Jumlah Anggota Fraksi dan Komisi Dewan Perwakilan Rakyat Aceh Kabupaten Bener Meriah Periode 2019-2024 Menurut Jenis Kelamin, 2019
Number of Fraction and Commission Members on Bener Meriah Regency House of Representative 2019-2024 by Sex, 2019

Fraksi dan Komisi <i>Fraction and Commission</i>	2019-2024		
	Laki-laki <i>Male</i>	Perempuan <i>Female</i>	Jumlah <i>Total</i>
(1)	(2)	(3)	(4)
1. Fraksi/Fraction			
Golkar	8	-	8
Kebangkitan Bangsa	9	-	9
Gabungan Gerakan Nurani Nasional	7	1	8
Jumlah	24	1	25
2. Komisi/Commission			
Komisi A/Commission A	4	1	5
Komisi B/Commission B	6	-	6
Komisi C/Commission C	5	-	5
Komisi D/Commission D	6	-	6
Jumlah	21	1	22

Sumber/Source: Sekretariat Dewan Perwakilan Rakyat Kabupaten Bener Meriah/*Secretariate of House of Representative, Bener Meriah Regency*

Tabel
Table 2.2.3

**Susunan Anggota Dewan Perwakilan Rakyat Aceh
Kabupaten Bener Meriah Periode 2019-2024, 2019
Bener Meriah Regency House of Representative Members
Assembly 2019-2024, 2019**

Nama Name	Jabatan Position
(1)	(2)
Mhd. Saleh	Ketua/Chairman
Tgk. Husnul Ilmi, S.Sy	Wakil Ketua/Vice Chairman
Anwar	Wakil Ketua/Vice Chairman
Herman Ramli	Anggota/Member
Falgunari, SE	Anggota/Member
Darwinsah	Anggota/Member
Baitul Hakim, S.Kep	Anggota/Member
Guntur Alamsyah	Anggota/Member
Zulham	Anggota/Member
Sofyan	Anggota/Member
Kasim	Anggota/Member
Suhaini, S.Pdi	Anggota/Member
Muhamad	Anggota/Member
Junaidi	Anggota/Member
Syafri Kaharuddin	Anggota/Member

Lanjutan Tabel/*Continued Table 2.2.3*

Nama Name	Jabatan Position
(1)	(2)
Andi Sastra, SP, M.AP	Anggota/Member
Salwani	Anggota/Member
Drs. Zetmen	Anggota/Member
dr. Wein Kusumandana Mimija	Anggota/Member
Abubakar	Anggota/Member
Darussalam, ST	Anggota/Member
Sapri Gumara	Anggota/Member
Edi Zulkifli	Anggota/Member
Saiful Bahri	Anggota/Member
Yusmuha	Anggota/Member

Sumber/Source: Sekretariat Dewan Perwakilan Rakyat Kabupaten Bener Meriah/*Secretariate of House of Representative, Bener Meriah Regency*

Tabel
Table 2.2.4

Keanggotaan Komisi-Komisi Dewan Perwakilan Rakyat Aceh Kabupaten Bener Meriah Periode 2019-2024, 2019 Commission Members on Bener Meriah Regency House of Representative, 2019-2024, 2019

Nama Name	Jabatan Position
(1)	(2)
<i>Komisi A - Bidang Pemerintahan/Commission A- Government Administration</i>	
Abubakar	Ketua/Chief of Commission
Guntur Alamsyah	Wakil Ketua/Vice Chief of Commission
Falgunari, SE	Sekretaris/Secretary of Commission
Zulham	Anggota/Member
Suhaini, S.Pdi	Anggota/Member
<i>Komisi A - Bidang Pemerintahan/Commission A- Government Administration</i>	
Herman Ramli	Ketua/Chief of Commission
Drs. Zetmen	Wakil Ketua/Vice Chief of Commission
Yuzmuha	Sekretaris/Secretary of Commission
Kasim	Anggota/Member
Junaidi	Anggota/Member
Muhamad	Anggota/Member
<i>Komisi A - Bidang Pemerintahan/Commission A- Government Administration</i>	
Salwani	Ketua/Chief of Commission
Andi Sastra, SP. M.AP	Wakil Ketua/Vice Chief of Commission
Baitul Hakim, S.Kep	Sekretaris/Secretary of Commission
Edi Zulkipli	Anggota/Member
Darussalam, ST	Anggota/Member
<i>Komisi A - Bidang Pemerintahan/Commission A- Government Administration</i>	
Sapri Gumara	Ketua/Chief of Commission
Syafri Kaharuddin	Wakil Ketua/Vice Chief of Commission
dr. Wein Kusumandana Mimija	Sekretaris/Secretary of Commission
Darwinsyah	Anggota/Member
Sofyan	Anggota/Member
Saiful Bahri	Anggota/Member

Sumber/Source: Sekretariat Dewan Perwakilan Rakyat Kabupaten Bener Meriah/Secretariate of House of Representative, Bener Meriah Regency

Tabel
Table 2.2.5

**Nama-nama Anggota Dewan Perwakilan Rakyat Aceh
Kabupaten Bener Meriah Periode 2019-2024 Menurut
Fraksi, Jabatan, dan Partai Politik, 2019**
*Members of Bener Meriah Regency House of Representative
2019-2024 by Fraction, Position, and Political Party, 2019*

Partai Politik <i>Political Parties</i>	Jabatan <i>Position</i>	Nama <i>Name</i>
(1)	(2)	(3)
Fraksi Golkar	Penasehat/ <i>Commission Advisor</i>	Mhd. Saleh
	Ketua/ <i>Chief of Commission</i>	Darwinsyah
	Wakil Ketua/ <i>Vice Chief of Commission</i>	dr. Wein Kusumandana Mimija
	Sekretaris/ <i>Secretary of Commission</i>	Falgunari, SE
	Anggota/ <i>Member</i>	Herman Ramli
	Anggota/ <i>Member</i>	Baitul Hakim, S.Kep
	Anggota/ <i>Member</i>	Abubakar
	Anggota/ <i>Member</i>	Yuzmuha
Fraksi Kebangkitan Bangsa	Penasehat/ <i>Commission Advisor</i>	Tgk. Husnul Ilmi, S.Sy
	Ketua/ <i>Chief of Commission</i>	Guntur Alamsyah
	Wakil Ketua/ <i>Vice Chief of Commission</i>	Zulham
	Sekretaris/ <i>Secretary of Commission</i>	Darussalam, ST
	Anggota/ <i>Member</i>	Sofyan
	Anggota/ <i>Member</i>	Kasim
	Anggota/ <i>Member</i>	Sapri Gumara
	Anggota/ <i>Member</i>	Drs. Zetmen
Fraksi Gabungan Gerakan Nurani Nasional	Penasehat/ <i>Commission Advisor</i>	Anwar
	Ketua/ <i>Chief of Commission</i>	Edi Zulkipli
	Wakil Ketua/ <i>Vice Chief of Commission</i>	Andi Sastra, SP. M.AP
	Sekretaris/ <i>Secretary of Commission</i>	Syafri Kaharuddin
	Anggota/ <i>Member</i>	Junaidi
	Anggota/ <i>Member</i>	Suhaini, S.Pdi
	Anggota/ <i>Member</i>	Muhamad
	Anggota/ <i>Member</i>	Saiful Bahri

Sumber/Source: Sekretariat Dewan Perwakilan Rakyat Kabupaten Bener Meriah/*Secretariate of House of Representative, Bener Meriah Regency*

Tabel
Table 2.2.6

Nama-nama Partai Politik yang Ada di Kabupaten Bener Meriah Menurut Jumlah Pengurus dan Alamat, 2019
Number of Political Parties in Bener Meriah Regency by Members and Addresses, 2019

Partai Politik Political Parties	Jumlah Pengurus Members	Alamat Address
(1)	(2)	(3)
Partai Nasional Demokrat (NASDEM)	42	Jl. Simpang Tiga - Bale Atu Kp. Babussalam Kecamatan Bukit Kabupaten Bener Meriah
Partai Kebangkitan Bangsa (PKB)	51	Jl. Pante Raya - Simpang Tiga Kp. Sp. Uring Kecamatan Bukit Kabupaten Bener Meriah
Partai Demokras	19	Jl. Teritit - Pondok Baru Kp. Pasar Simpang Tiga Kecamatan Bukit Kabupaten Bener Meriah
Partai Golongan Karya (GOLKAR)	75	Jl. Jalur Dua Simpang Empat Pendopo Bupati Simpang Tiga Kabupaten Bener Meriah
Partai Gerakan Indonesia	30	Jl. Sp. Teritit - Pondok Baru Kp. Kute Tanyung Kecamatan Bukit Kabupaten Bener Meriah
Partai Demokrat	158	Kampung Tingkem Benyer Kecamatan Bukit Kabupaten Bener Meriah
Partai Hati Nurani Rakyat (HANURA)	42	Kampung Blang Sentang Kecamatan Bukit Kabupaten Bener Meriah
Partai Nanggroe Aceh (PNA)	58	Kampung Tingkem Benyer Kecamatan Bukit Kabupaten Bener Meriah
Partai Aceh (PA)	35	Jl. Teritit - Pondok Baru Kp. Pasar Simpang Tiga Kecamatan Bukit Kabupaten Bener Meriah
Partai Amanat Nasional (PAN)	66	Jl. Teritit - Pondok Baru Kp. Uring Tiga Kecamatan Bukit Kabupaten Bener Meriah
Partai Persatuan Pembangunan (PPP)	39	Jl. Teritit - Pondok Baru Kp. Uring Tiga Kecamatan Bukit Kabupaten Bener Meriah
Partai Keadilan Sejahtera (PKS)	8	Jl. Teritit - Pondok Baru Kp. Uring Tiga Kecamatan Bukit Kabupaten Bener Meriah
Partai Daerah Aceh (PDA)	15	Kampung Purwosari Kec. Bandar Kabupaten Bener Meriah
Partai Bulan Bintang (PBB)	12	Kampung Uning Bersah Kecamatan Bukit Kabupaten Bener Meriah

Lanjutan Tabel/*Continued Table 2.2.6*

Partai Politik Political Parties	Jumlah Pengurus Members	Alamat Address
(1)	(4)	(5)
Partai Solidaritas Indonesia (PSI)	35	Kampung Paya Gajah Kecamatan Bukit Kabupaten Bener Meriah
Partai Berkarya	11	Kampung Blang Tampu Kecamatan Bukit Kabupaten Bener Meriah
Partai SIRA	17	Mutiara Kecamatan Bandar Kabupaten Bener Meriah
Partai Keadilan dan Persatuan Indonesia (PKKPI)	20	Dualisme Kepemimpinan
Partai Perindo	17	Kampung Pante Raya Kecamatan Wih Pesam Kabupaten Bener Meriah
Partai Gerakan Perubahan Indonesia (GARUDA)	3	Kp Serule Kayu Kecamatan Bukit Kabupaten Bener Meriah
Partai Gelombang Rakyat (GELORA)	3	Kampung Tingkem Bersatu Kecamatan Bukit Kabupaten Bener Meriah
Partai Rakyat	3	Kampung Tingkem Bersatu Kecamatan Bukit Kabupaten Bener Meriah
Partai Indonesia Kerja	15	Kampung Tingkem Bersatu Kecamatan Bukit Kabupaten Bener Meriah
Partai Swara Rakyat Indonesia	3	Kp Serule Kayu Kecamatan Bukit Kabupaten Bener Meriah
Partai Republik	3	Kp Serule Kayu Kecamatan Bukit Kabupaten Bener Meriah

Sumber/Source: Badan Kesatuan Bangsa Dan Politik Kabupaten Bener Meriah/*National Unity and Politics Office of Bener Meriah Regency*

Tabel
Table 2.2.7**Banyaknya Suara pada Pemilihan Umum Legislatif Tahun 2017 Menurut Partai Politik di Kabupaten Bener Meriah**
Number of Votes on 2017 Legislative General Election by Political Party in Bener Meriah Regency

Partai Politik Political Parties	Jumlah Suara Votes	Keterangan Notes
(1)	(2)	(3)
Nasional Demokrat	5 928	-
Partai Kebangkitan Bangsa	1 087	-
Partai Keadilan Sejahtera	2 426	-
Partai Demokrasi Indonesia Perjuangan	12 610	-
Golongan Karya	10 018	-
Gerakan Indonesia Raya	6 247	-
Partai Demokrat	3 258	-
Partai Amanat Nasional	4 208	-
Partai Persatuan Pembangunan	2 352	-
Hati Nurani Rakyat	7 914	-
Partai Damai Aceh	4 321	-
Partai Nasional Aceh	3 032	-
Partai Aceh	6 725	-
Partai Bulan Bintang	1 194	-
Partai Keadilan dan Persatuan Indonesia	3 948	-

Sumber/Source: Komisi Independen Pemilihan Kabupaten Bener Meriah/Aceh Independent General Election Commission

Tabel
Table 2.2.8**Banyaknya Suara pada Pemilihan Kepala Daerah Tahun 2017 di Kabupaten Bener Meriah**
Number of Votes on 2017 Executive General Election by in Bener Meriah Regency

Nama Kandidat <i>Candidates</i>	Jumlah Suara <i>Votes</i>	Keterangan <i>Notes</i>
(1)	(2)	(3)
Ir.H.Ridwan Abdul Muthalib, MT dan Riduansyah	14 815	-
H.Misrady, MS dan Nasruddin	4 951	-
Ahmadi, SE dan Tgk, H.Sarawi	29 767	-
Armada Saleh dan Karmijan	1 454	-
Drs.H. Rusli M Saleh dan Drsh.T Islah, M.Ap	17 809	-
Drs Tgk H.Ridwan Qari dan Ir. Sutresno, M.Ap	6 895	-
Muchlis Gayo dan M Ali	2 583	-

Sumber/Source: Komisi Independen Pemilihan Kabupaten Bener Meriah/Aceh Independent General Election Commission

2.3 SUMBER DAYA MANUSIA HUMAN RESOURCES

Tabel 2.3.1 Jumlah Pegawai Negeri Sipil Menurut Jabatan dan Jenis Kelamin di Kabupaten Bener Meriah, Desember 2018 dan Desember 2019
Number of Civil Servants by Occupation and Sex in Bener Meriah Regency, Desember 2018 dan Desember 2019

Jabatan <i>Occupation</i>	Laki-laki <i>Male</i>	2018		Jumlah <i>Total</i>
		Perempuan <i>Female</i>		
(1)	(2)	(3)	(4)	
Fungsional Tertentu <i>Specific Functional</i>		1 969
Fungsional Umum <i>Staf General Functional</i>		856
Struktural/ <i>Structural</i>		629
Eselon V/5th Echelon
Eselon IV/4th Echelon
Eselon III/3rd Echelon
Eselon II/2nd Echelon
Eselon I/1st Echelon
Jumlah/Total	1 381	2 073		3 454

Lanjutan Tabel/*Continued Table 2.3.1*

Jabatan <i>Occupation</i>	2019		Jumlah <i>Total</i>
	Laki-laki <i>Male</i>	Perempuan <i>Female</i>	
(1)	(5)	(6)	(7)
Fungsional Tertentu <i>Specific Functional</i>	453	1 533	1 986
Fungsional Umum <i>Staf General Functional</i>	473	306	779
Struktural/ <i>Structural</i>	368	185	553
Eselon V/5th Echelon	-	-	-
Eselon IV/4th Echelon	209	149	358
Eselon III/3rd Echelon	128	34	162
Eselon II/2nd Echelon	31	2	33
Eselon I/1st Echelon	-	-	-
Jumlah/<i>Total</i>	1 294	2 024	3 318

Sumber/*Source*: Badan Kepegawaian, Pendidikan dan Pelatihan Kab. Bener Meriah/*Employee Affair, Education, & Training Office*

Tabel
Table 2.3.2

Jumlah Pegawai Negeri Sipil Menurut Tingkat Pendidikan dan Jenis Kelamin di Kabupaten Bener Meriah, Desember 2018 dan Desember 2019
Number of Civil Servants by Educational Level and Sex in Bener Meriah Regency, December 2018 and December 2019

Tingkat Pendidikan <i>Educational Level</i>	2018		
	Laki-laki <i>Male</i>	Perempuan <i>Female</i>	Jumlah <i>Total</i>
(1)	(2)	(3)	(4)
Sampai dengan SD <i>Up to Primary School</i>	7	-	7
SMP/Sederajat <i>General Vocational Junior High School</i>	8	1	9
SMA/Sederajat <i>General/Vocational Senior High School</i>	418	259	677
Diploma I, II/Akta I, II <i>Diploma I, II/Akta I, II</i>	49	114	163
Diploma III/Akta III/Sarjana Muda <i>Diploma III/Akta III/Bachelor</i>	144	532	676
Tingkat Sarjana/Doktor/Ph.D <i>University Graduates</i>	755	1167	1922
Jumlah/Total	1 381	2 073	3454

Lanjutan Tabel/Continued Table 2.3.2

Tingkat Pendidikan <i>Educational Level</i>	2019		
	Laki-laki <i>Male</i>	Perempuan <i>Female</i>	Jumlah <i>Total</i>
(1)	(2)	(3)	(4)
Sampai dengan SD <i>Up to Primary School</i>	5	-	5
SMP/Sederajat <i>General Vocational Junior High School</i>	4	3	7
SMA/Sederajat <i>General/Vocational Senior High School</i>	377	212	589
Diploma I, II/Akta I, II <i>Diploma I, II/Akta I, II</i>	39	76	115
Diploma III/Akta III/Sarjana Muda <i>Diploma III/Akta III/Bachelor</i>	134	540	674
Tingkat Sarjana/Doktor/Ph.D <i>University Graduates</i>	735	1 193	1 928
Jumlah/Total	1 294	2 024	3 318

Sumber/Source: Badan Kepegawaian, Pendidikan dan Pelatihan Kab. Bener Meriah/Employee Affair, Education, & Training Office

Tabel
Table 2.3.3

**Jumlah Pegawai Negeri Sipil Menurut Tingkat
Kepangkatan dan Jenis Kelamin di Kabupaten Bener
Meriah, Desember 2018 dan Desember 2019**
*Number of Civil Servants by Hierarchy and Sex in Bener
Meriah Regency, December 2018 and December 2019*

Pangkat/Golongan/Ruang <i>Hierarchy</i>	2018		Jumlah <i>Total</i>
	Laki-laki <i>Male</i>	Perempuan <i>Female</i>	
(1)	(2)	(3)	(4)
1. I/A (Juru Muda)	-	-	-
2. I/B (Juru Muda Tingkat I)	4	-	4
3. I/C (Juru)	5	1	6
4. I/D (Juru Tingkat I)	3	-	3
Golongan I/Range I	12	1	13
5. II/A (Pengatur Muda)	39	33	72
6. II/B (Pengatur Muda Tingkat I)	98	67	165
7. II/C (Pengatur)	198	231	429
8. II/D (Pengatur Tingkat I)	74	103	177
Golongan II/Range II	409	434	843
9. III/A (Penata Muda)	134	258	392
10. III/B (Penata Muda Tingkat I)	176	437	613
11. III/C (Penata)	198	345	543
12. III/D (Penata Tingkat I)	181	220	401
Golongan III/Range III	689	1 260	1 948
13. IV/A (Pembina)	154	207	361
14. IV/B (Pembina Tingkat I)	88	170	258
15. IV/C (Pembina Utama Muda)	28	1	29
16. IV/D (Pembina Utama Madya)	1	-	1
17. IV/E (Pembina Utama)	-	-	-
Golongan IV/Range IV	271	378	654
Jumlah/Total	1 381	2 073	3 454

Lanjutan Tabel/Continued Table 2.3.3

Pangkat/Golongan/Ruang Hierarchy	2019		
	Laki-laki Male	Perempuan Female	Jumlah Total
(1)	(5)	(6)	(7)
1. I/A (Juru Muda)	-	-	-
2. I/B (Juru Muda Tingkat I)	3	0	3
3. I/C (Juru)	2	1	3
4. I/D (Juru Tingkat I)	4	0	4
Golongan I/Range I	9	1	10
5. II/A (Pengatur Muda)	23	22	45
6. II/B (Pengatur Muda Tingkat I)	101	55	156
7. II/C (Pengatur)	130	222	352
8. II/D (Pengatur Tingkat I)	111	115	226
Golongan II/Range II	365	414	779
9. III/A (Penata Muda)	111	177	288
10. III/B (Penata Muda Tingkat I)	166	357	523
11. III/C (Penata)	197	405	602
12. III/D (Penata Tingkat I)	201	292	493
Golongan III/Range III	675	1 231	1 906
13. IV/A (Pembina)	148	208	356
14. IV/B (Pembina Tingkat I)	79	169	248
15. IV/C (Pembina Utama Muda)	18	1	19
16. IV/D (Pembina Utama Madya)	-	-	-
17. IV/E (Pembina Utama)	-	-	-
Golongan IV/Range IV	245	378	623
Jumlah/Total	1 294	2 024	3 318

Sumber/Source: Badan Kepegawaian, Pendidikan dan Pelatihan Kab. Bener Meriah/Employee Affair, Education, & Training Office

Tabel 2.3.4 Jumlah Pegawai Negeri Sipil Menurut Instansi dan Jenis Kelamin di Kabupaten Bener Meriah, 2019
Number of Civil Servants by Institution and Sex in Bener Meriah Regency, 2019

Dinas/Instansi Pemerintahan <i>Institution/Office</i>	2019		
	Laki-laki <i>Male</i>	Perempuan <i>Female</i>	Jumlah <i>Total</i>
(1)	(2)	(3)	(4)
Sekretariat Daerah/ <i>Regional Secretary</i>	46	18	64
Sekretariat DPRK/ <i>House of Representative of Bener Meriah Regency</i>	18	7	25
Dinas Bina Marga dan Cipta Karya/ <i>Bina Marga and Cipta Karya Office</i>	30	5	35
Dinas Pertanian Tanaman Pangan dan Hortikultura/ <i>Agriculture, Crops, & Horticulture Office</i>	68	40	108
Dinas Perindustrian dan Perdagangan/ <i>Industry & Trade Office</i>	17	9	26
Dinas Syariat Islam/ <i>Islamic Law Office</i>	10	8	18
Inspektorat/ <i>Inspectorate</i>	24	24	48
Badan Perencanaan Pembangunan Daerah/ <i>Regional Development Planning Agency</i>	25	7	32
Badan Pengelola Keuangan dan Kekayaan Daerah/ <i>Financial Management & Regional Wealth Office</i>	41	21	62
Dinas Kesehatan/ <i>Public Health Office</i>	106	462	568
Dinas Transmigrasi dan Tenaga Kerja / <i>Labour & Transmigration Office</i>	15	15	30
Dinas Pemberdayaan Perempuan Perlindungan Anak dan Keluarga Berencana/ <i>Women Empowerment, Family Planning, & Child Protection Office</i>	4	17	21
Dinas Koperasi dan Usaha Kecil Menengah/ <i>Cooperation Agencies & Small Business Office</i>	12	5	17
Badan Lingkungan Hidup Kebersihan Pertamanan dan Pemadam Kebakaran/ <i>Environment, Sanitation, & Parks Office</i>	19	9	28
Badan Kesatuan Bangsa dan Politik/ <i>National Unity & Politics Office</i>	10	6	16

Lanjutan Tabel/*Continued Table 2.3.4*

Dinas/Instansi Pemerintahan <i>Institution/Office</i>	2019		
	Laki-laki <i>Male</i>	Perempuan <i>Female</i>	Jumlah <i>Total</i>
(1)	(2)	(3)	(4)
Dinas Perhubungan/ <i>Transportation Office</i>	13	5	18
Badan Kepegawaian Pendidikan dan Pelatihan/ <i>Employee Affair, Education, & Training Office</i>	76	64	140
Dinas Kependudukan dan Catatan Sipil/ <i>Population & Civil Registration Office</i>	10	7	17
Dinas Pemberdayaan Masyarakat/ <i>Community Empowerment Office</i>	10	6	16
Dinas Sosial/ <i>Social Services Office</i>	7	12	19
Dinas Pendidikan & Kebudayaan/ <i>Education & Culture Office</i>	344	1 036	1 380
Dinas Pendidikan Dayah/ <i>Education Dayah Office</i>	7	5	12
Dinas Pertanahan/ <i>Land Office</i>	10	7	17
Satuan Polisi Pamong Praja/ <i>Head of Pamong Praja Police Force</i>	11	6	17
Rumah Sakit Umum Daerah Muyang Kute/ <i>Regional General Hospital Muyang Kute</i>	58	138	196
Majelis Permusyawaratan Ulama/ <i>Council of Ulema Conference</i>	5	3	8
Badan Perizinan Satu Pintu dan Penanaman Modal/ <i>One Stop Service Business Permit & Capital Investment Office</i>	12	7	19
Kantor Arsip dan Perpustakaan/ <i>Archive & Library Office</i>	8	6	14
Badan Penanggulangan Bencana Daerah/ <i>Regional Disaster Countermeasure Office</i>	19	3	22
Kantor Camat Timang Gajah/ <i>Timang Gajah Sub-district Office</i>	30	7	37

Lanjutan Tabel/*Continued Table 2.3.4*

Dinas/Instansi Pemerintahan <i>Institution/Office</i>	2019		
	Laki-laki <i>Male</i>	Perempuan <i>Female</i>	Jumlah <i>Total</i>
(1)	(2)	(3)	(4)
Kantor Camat Gajah Putih/ <i>Gajah Putih Sub-district Office</i>	19	3	22
Kantor Camat Pintu Rime Gayo/ <i>Pintu Rime Gayo Sub-district Office</i>	13	5	18
Kantor Camat Bukit/ <i>Bukit Sub-district Office</i>	29	5	34
Kantor Camat Wih Pesam/ <i>Wih Pesam Sub-district Office</i>	29	7	36
Kantor Camat Bandar/ <i>Bandar Sub-district Office</i>	31	5	36
Kantor Camat Bener Kelipah/ <i>Bener Kelipah Sub-district Office</i>	17	4	21
Kantor Camat Syiah Utama/ <i>Syiah Utama Sub-district Office</i>	18	1	19
Kantor Camat Mesidah/ <i>Mesidah Sub-district Office</i>	14	3	17
Kantor Camat Permata/ <i>Permata Sub-district Office</i>	17	5	22
Majelis Pendidikan Daerah/ <i>Council of Regional Education</i>	4	4	8
Sekretariat Baitul Maal/ <i>Secretary of Bayt Al-Mal</i>	4	2	6
Sekretariat DP KORPRI/ <i>Secretary of DP KORPRI</i>	4	2	6
Majelis Adat Aceh/ <i>Council of Aceh Culture</i>	2	4	6
Dinas Pariwisata/ <i>Tourism Office</i>	18	3	21
Dinas Komunikasi dan Informatika/ <i>Communication and Information Office</i>	10	6	16
Sekretariat KPU / <i>Secretary of KPU</i>	-	-	-
Jumlah/Total	1 294	2 024	3 318

Sumber/Source: Badan Kepegawaian, Pendidikan dan Pelatihan Kab. Bener Meriah/Employee Affair, Education, & Training Office

Tabel
Table 2.3.5

Daftar Para Pejabat Pemerintah Daerah Kabupaten Bener Meriah Keadaan Desember 2019
List of Officials on Regional Government of Bener Meriah Regency, December 2019

Nama Name	Jabatan Position
(1)	(2)
Sarkawi	Bupati/Regent
-	Wakil Bupati/Vice Regent
Drs. Haili Yoga, M.Si	Sekretaris Daerah/Regional Secretary
Ruh Akbar, SH, MM	Plt. Sekretaris DPRK/House of Representative Secretary
Mawardi, S.Ag, M.Sos	Plt. Inspektur pada Inspektorat Daerah/Inspectorate
Drs. Mukhlis	Asisten Pemerintahan & Kesejahteraan Rakyat/Chief of Government Administration & Welfare
ABD. Muis, SE, MT.	Asisten Perekonomian & Pembangunan/Chief of Economics & Development
Drs. Suarman, MM	Asisten Administrasi & Umum/Chief of Office Administration
Ir. Mahmuddin	Staf Ahli Bidang Pembangunan & Keuangan/Expert Staff of Development & Finance
Ir. Nurisman	Staf Ahli Bidang Hukum, Politik, & Pemerintahan /Expert Staff of Law, Politics, & Government
Susnaini, S.Ag.	Staf Ahli Bidang Keistimewaan & Sumber Daya Manusia/Expert Staff of Aceh Region & Human Resources
Khairun Aksa, SE, MM	Kepala Badan Perencanaan Pembangunan Daerah/Head of Regional Development Planning Agency
Erwin, ST, M.Si	Kepala Dinas Bina Marga dan Cipta Karya/Head of Bina Marga and Cipta Karya Office
Muhammad Jafar, SH, MH	Kepala Badan Kepegawaian, Pendidikan, & Pelatihan/Head of Employee Affair, Education, & Training Office

Lanjutan Tabel/*Continued Table 2.3.5*

Nama Name	Jabatan Position
(1)	(2)
Khairul Bardi, SP	Kepala Badan Kesatuan Bangsa dan Politik/ <i>Head of Natinal Unity & Politics Office</i>
Ir. Abadi	Plt. Kepala Dinas Pertanian dan Pangan/ <i>Head of Agriculture and Food Office</i>
Drh. Sofyan	Kepala Dinas Pemberdayaan Masyarakat dan kampung/ <i>Head of Community Empowerment and village Office</i>
dr. Aliyin	Kepala Badan Pemberdayaan Perempuan, Keluarga Berencana, & Perlindungan Anak/ <i>Head of Women Empowerment, Family Planning, & Child Protection Office</i>
Abd. Kadir, ST, M.Si	Kepala Badan Penanggulangan Bencana Daerah/ <i>Head of Regional Disaster Countermeasures Office</i>
Sasmanto, SE	Kepala Dinas Kependudukan & Pencatatan Sipil/ <i>Head of Population & Civil Registration Office</i>
Iswahyudi Haryono, SKM, M.Kes	Kepala Dinas Kesehatan/ <i>Head of Public Health Office</i>
Sayutiman, SE, MM	Kepala Dinas Koperasi & Usaha Kecil Menengah/ <i>Head of Cooperation Agencies & Small Business Office</i>
Sabaruddin, SE	Plt. Kantor Pembinaan Pendidikan Dayah/ <i>Head of Office of Dayah Counselor</i>
Ariffendi, S.Pd	SEKRETARIS KORPRI
Armansyah, SE, M.Si	Kepala Dinas Pengelola Keuangan & Kekayaan Daerah/ <i>Head of Financial Management & Regional Wealth Office</i>
Abdul Gani, SP, M.Si	Kepala Dinas Perhubungan, Pariwisata, Telekomunikasi, dan Informatika / <i>Head of Transportation, Tourism, Telecommunication, & Information Office</i>
Miharbi, S.Sos	Plt. Kepala Dinas Perindustrian & Perdagangan/ <i>Head of Industry & Trade Office</i>

Lanjutan Tabel/*Continued Table 2.3.5*

Nama Name	Jabatan Position
(1)	(2)
Riswandika Putra, S.STP, M.AP	Kepala Dinas Parawisata/ <i>Head of Tourism Office</i>
Almanar, S.Pd	Kepala Dinas Sosial/ <i>Head of Social Services Office</i>
Taslim, S.Ag, M.Sos	Plt. Kepala Dinas Syariat Islam/ <i>Head of Islamic Law Office</i>
-	Kepala Dinas Tenaga Kerja dan Transmigrasi/ <i>Head of Labour and Transmigration Office</i>
Ridwan, SPd	Kepala Kantor Arsip & Perpustakaan/ <i>Head of Archive & Library Office</i>
Syukur, S.Pd, M.Pd	Kepala Dinas Pendidikan dan Kebudayaan/ <i>Head of Education & Culture Office</i>
Marwan, SE, MM	Badan Perizinan Satu Pintu & Penanaman Modal/ <i>Head of One Stop Service Business Permit & Capital Investment Office</i>
Muhammad Nasir, SH	Kepala Satuan Polisi Pamong Praja/ <i>Head of Pamong Praja Police Force</i>
Anwar, S.Pd	Sekretaris Majelis Permusyawaratan Ulama/ <i>Secretary of Council of Ulema Conference</i>
Irmansyah, S.STP	Kepala Dinas Komunikasi Dan Informatika/ <i>Head of Communication and Information Office</i>
Hasyimi IB, SKM, M.Kes	Sekretaris pada Sekretrariat Komisi Pemilihan Umum/ <i>Secretary of Secretariate of General Election Committee</i>
Drs. Jus Anri	Sekretaris pada Sekretrariat Baitul Mal/ <i>Secretary of Secretariate of Bayt Al-Mal</i>
Drs. Tamin	Sekretaris Majelis Pendidikan Daerah/ <i>Secretary of Council of Regional Education</i>
Drs. Bukhari	Sekretaris Majelis Adat Aceh/ <i>Secretary of Council of Aceh Culture</i>
Dr. Sri Tabahati, SP.AN	Direktur Rumah Sakit Umum Daerah Muyang Kute/ <i>Director of Regional General Hospital Muyang Kute</i>

Sumber/Source: Bagian Organisasi Sekretariat Daerah Kabupaten Bener Meriah; Badan Kepegawaian, Pendidikan, & Pelatihan Kab. Bener Meriah/*Organisation Section, Regional Secretary of Bener Meriah Regency; Employee Affair, Education, & Training Office of Bener Meriah Regency*

Tabel
Table 2.3.6

**Daftar Para Pejabat Instansi Vertikal dalam Wilayah
Kabupaten Bener Meriah 2019**
*List of Officials on National Government Agencies in Bener
Meriah Regency, 2019*

Nama Name	Jabatan Position
(1)	(2)
Ir. Maimun	Kepala Badan Pusat Statistik Kabupaten Bener Meriah/ <i>Head of National Statistic Agency of Bener Meriah Regency</i>
	Kepala Kantor Pelayanan, Penyuluhan, Konsultasi & Perpajakan/ <i>Head of Services, Counseling, Consultation & Taxation</i>
Agus Suroto, SH. MH	Kepala Kejaksaan Negeri Simpang Tiga Redelong/ <i>Head of Simpang Tiga District Attorney</i>
H. Saidi Bentara, S.Ag, MA	Kepala Kementerian Agama Kabupaten Bener Meriah/ <i>Head of Ministry of Religion, Bener Meriah Regency</i>
AKBP. Siswoyo Adi Wijaya, SIK	Kepala Polisi Resor/ <i>Head of Regional Police Service</i>

Sumber/Source: Bagian Organisasi Sekretariat Daerah Kabupaten Bener Meriah; Badan Kepegawaian, Pendidikan, & Pelatihan Kab. Bener Meriah/Organisation Section, Regional Secretary of Bener Meriah Regency; Employee Affair, Education, & Training Office of Bener Meriah Regency

Tabel
Table 2.3.7

Daftar Para Camat dalam Wilayah Kabupaten Bener Meriah Keadaan Desember 2019
List of Head of Sub-district Office in Bener Meriah Regency, December 2019

Nama Name	Jabatan Position
(1)	(2)
Drs. Mukhtar	Camat Bandar/ <i>Head of Bandar Sub-district Office</i>
Safriadi, S.Pd, M.Pd	Camat Bener Kelipah/ <i>Head of Bener Kelipah Sub-district Office</i>
Aswin, SE	Camat Bukit/ <i>Head of Bukit Sub-district Office</i>
Abdul Hadi, S.Sos	Camat Gajah Putih/ <i>Head of Gajah Putih Sub-district Office</i>
Ismail, SE, M.Si	Camat Mesidah/ <i>Head of Mesidah Sub-district Office</i>
M. Daud Wih Ilang, SE	Camat Permata/ <i>Head of Permata Sub-district Office</i>
Eddy Iwansyah Putra, SH	Camat Pintu Rime Gayo/ <i>Head of Pintu Rime Gayo Sub-district Office</i>
Khalisuddin, S.Pt	Camat Syiah Utama/ <i>Head of Syiah Utama Sub-district Office</i>
Budi Wahyu Nugroho, S.IP	Camat Timang Gajah/ <i>Head of Timang Gajah Sub-district Office</i>
Lukman, SE	Camat Wih Pesam/ <i>Head of Wih Pesam Sub-district Office</i>

Sumber/Source: Bagian Organisasi Sekretariat Daerah Kabupaten Bener Meriah; Badan Kepegawaian, Pendidikan, & Pelatihan Kab. Bener Meriah/Organisation Section, Regional Secretary of Bener Meriah Regency; Employee Affair, Education, & Training Office of Bener Meriah Regency

2.4 KEUANGAN PEMERINTAH GOVERNMENT FINANCE

Tabel 2.4.1 Realisasi Pendapatan Pemerintah Kabupaten Bener Meriah Menurut Jenis Pendapatan (ribu rupiah), 2016-2019
Actual Bener Meriah Regency Government Revenues by Kind of Revenues (thousand rupiahs), 2016–2019

Jenis Pendapatan <i>Source of Revenues</i>	2016	2017
(1)	(2)	(3)
1. Pendapatan Asli Daerah (PAD)/Base Local Government Revenue	66 454 059 144,63	82 038 407 023,70
1.1 Pajak Daerah/ <i>Local Taxes</i>	5 173 156 853,00	5 537 584 592,00
1.2 Retribusi Daerah/ <i>Rebtributions</i>	3 914 709 882,00	4 725 739 000,00
1.3 Hasil Perusahaan Milik Daerah dan Pengelolaan Kekayaan Daerah yang Dipisahkan/ <i>Income of Regional Gov. Corporate and Management of Separated Reg. Gov. Wealth</i>	4 583 932 198,16	4 490 684 022,76
1.4 Lain-lain PAD yang Sah/ <i>Other Original Local Gov. Revenue</i>	52 782 260 211,47	58 831 434 914,44
1.5 Pendapatan Zakat/ <i>Zakat Revenue</i>	-	8 452 964 494,50
2. Dana Perimbangan/Balanced Budget	645 559 882 529,00	571 579 093 355,00
2.1 Bagi Hasil Pajak/ <i>Tax Sharing</i>	12 509 822 055,00	13 360 340 024,00
2.2 Bagi Hasil Bukan Pajak/Sumber Daya Alam/ <i>Non Tax/Natural Resources Sharing</i>	2 142 093 928,00	3 478 676 042,00
2.3 Dana Alokasi Umum/ <i>General Allocation Funds</i>	456 974 428 000,00	448 946 857 000,00
2.4 Dana Alokasi Khusus/ <i>Apecial Allocation Funds</i>	173 933 538 546,00	105 793 220 289,00
3 Lain-lain Pendapatan yang Sah/Other Legal Revenue	275 011 278 754,17	377 171 741 316,61
3.1 Pendapatan Hibah/ <i>Grants</i>	172 116 000,00	447 554 800,00
3.2 Dana Darurat/ <i>Emergency Funds</i>	-	-
3.3 Dana Bagi Hasil Pajak dari Provinsi dan Pemerintah Daerah Lainnya/ <i>Tax Sharing From Province and Other Local Governments</i>	21 818 013 952,17	20 603 207 566,61
3.4 Dana Penyesuaian dan Otonomi Daerah <i>Outonomous Region and Balancing Funds</i>	141 989 746 000,00	228 755 613 000,00
3.5 Bantuan Keuangan dari Provinsi atau Pemerintah Daerah Lainnya/ <i>Financial Assistance From Province and other regional governments</i>	111 031 402 802,00	127 365 365 950,00
3.6 Lainnya/ <i>Other Funds</i>	-	-
Jumlah/Total	987 025 220 428,34	1 030 789 241 695,31

Sumber/*Source*: Dinas Pengelola Keuangan dan Kekayaan Daerah Kab. Bener Meriah/Head of Financial Management & Regional Wealth Office of Bener Meriah Regency

Lanjutan Tabel/*Continued Table 2.4.1*

Jenis Pendapatan <i>Source of Revenues</i>	2018	2019
(1)	(4)	(5)
1. Pendapatan Asli Daerah (PAD)/Base Local Government Revenue	67 961 546 855,00	82 175 966 132,23
1.1 Pajak Daerah/ <i>Local Taxes</i>	4 167 625 598,00	5 079 966 132,23
1.2 Retribusi Daerah/ <i>Retributions</i>	3 730 391 545,00	4 614 363 350,00
1.3 Hasil Perusahaan Milik Daerah dan Pengelolaan Kekayaan Daerah yang Dipisahkan/ <i>Income of Regional Gov. Corporate and Management of Separated Reg. Gov. Wealth</i>	4 498 576 559,00	4 507 080 268,00
1.4 Lain-lain PAD yang Sah/ <i>Other Original Local Gov. Revenue</i>	47 012 930 353,07	58 215 677 101,70
1.5 Pendapatan Zakat/ <i>Zakat Revenue</i>	8 552 022 799,50	9 759 090 627,53
2. Dana Perimbangan/Balanced Budget	580 338 983 190	609 708 370 154,00
2.1 Bagi Hasil Pajak/ <i>Tax Sharing</i>	10 110 368 491,00	8 009 364 131,00
2.2 Bagi Hasil Bukan Pajak/Sumber Daya Alam/ <i>Non Tax/Natural Resources Sharing</i>	3 545 478 574,00	4 032 580 873,00
2.3 Dana Alokasi Umum/ <i>General Allocation Funds</i>	448 988 545 000,00	458 759 081 000,00
2.4 Dana Alokasi Khusus/ <i>Apecial Allocation Funds</i>	117 744 591 125,00	138 907 344 150,00
3 Lain-lain Pendapatan yang Sah/Other Legal Revenue	230 341 727 151,00	339 351 151 133,08
3.1 Pendapatan Hibah/ <i>Grants</i>	17 152 483 600,00	22 046 399 000,00
3.2 Dana Darurat/ <i>Emergency Funds</i>	-	-
3.3 Dana Bagi Hasil Pajak dari Provinsi dan Pemerintah Daerah Lainnya/ <i>Tax Sharing From Province and Other Local Governments</i>	20 378 494 550,97	22 501 394 524,08
3.4 Dana Penyesuaian dan Otonomi Daerah <i>Autonomous Region and Balancing Funds</i>	192 810 749 000,00	192 139 830 000,00
3.5 Bantuan Keuangan dari Provinsi atau Pemerintah Daerah Lainnya/ <i>Financial Assistance From Province and other regional governments</i>	-	102 663 527 609,00
3.6 Lainnya/ <i>Other Funds</i>	-	-
Jumlah/Total	878 692 257 195,54	1 031 235 487 419,31

Sumber/*Source*: Dinas Pengelola Keuangan dan Kekayaan Daerah Kab. Bener Meriah/Head of Financial Management & Regional Wealth Office of Bener Meriah Regency

Tabel
Table 2.4.2

**Realisasi Belanja Pemerintah Kabupaten Bener Meriah
Menurut Jenis Belanja (Rp), 2016-2019**
*Actual Expenditure of Government of Bener Meriah Regency
by Source of Revenues (rupiahs), 2016-2019*

Jenis Belanja <i>Kind of Expenditures</i>	2016	2017
(1)	(2)	(3)
1. Belanja Tidak Langsung/Indirect Expenditure	521 449 707 151,00	527 529 238 303,00
1.1 Belanja Pegawai/Personnel Expenditure	292 881 154 896,00	266 621 405 443,00
1.2 Belanja Bunga/Retributions	-	-
1.3 Belanja Subsidi/Subsidies Expenditure	-	250 000 000,00
1.4 Belanja Hibah/Grant	29 546 617 500,00	25 799 611 500,00
1.5 Belanja Bantuan Sosial/Social Expenditure	9 478 962 984,00	8 908 118 000,00
1.6 Belanja Bagi Hasil Kepada Provinsi/Kabupaten/Kota/ Sharing Fund Expenditure To Provincial/District/City and Village Government	-	672 100 000,00
1.7 Belanja Bantuan Keuangan Kepada Provinsi/ Kabupaten/Kota dan Pemerintah Desa/Financial Assistance Expenditure to Provincial/District/City and Village Governing Body	187 562 614 271,00	222 538 088 360,00
1.8 Belanja Tidak Terduga/Unpredicted Expenditure	1 980 357 500,00	2 739 915 000,00
2. Belanja Langsung/Direct Expenditure	482 654 759 605,00	502 064 906 433,50
2.1 Belanja Pegawai/Personnel Expenditure	60 342 135 043,00	71 287 103 643,00
2.2 Belanja Barang dan Jasa/Goods and Services Expenditure	143 247 349 012,00	185 198 743 321,00
2.3 Belanja Modal/Capital Expenditure	279 065 275 550,00	245 579 059 469,50
Jumlah/Total	1 004 104 466 756,00	1 029 594 144 736,50

Sumber/Source: Dinas Pengelola Keuangan dan Kekayaan Daerah Kab. Bener Meriah/Head of Financial Management & Regional Wealth Office of Bener Meriah Regency

Lanjutan Tabel/Continued Table 2.4.2

Jenis Belanja <i>Kind of Expenditures</i>	2018	2019
(1)	(2)	(3)
1. Belanja Tidak Langsung/Indirect Expenditure	501 220 086 212,00	545 634 252 145,00
1.1 Belanja Pegawai/Personnel Expenditure	276 854 247 169,00	293 576 104 229,00
1.2 Belanja Bunga/Rebtributions	-	-
1.3 Belanja Subsidi/Subsidies Expenditure	300 000 000,00	-
1.4 Belanja Hibah/Grant	5 339 900 000,00	4 776 770 000,00
1.5 Belanja Bantuan Sosial/Social Expenditure	10 459 000 000,00	14 498 500 000,00
1.6 Belanja Bagi Hasil Kepada Provinsi/Kabupaten/Kota/ Sharing Fund Expenditure To Provincial/District/City and Village Government	152 038 223,44	1 506 545 128,00
1.7 Belanja Bantuan Keuangan Kepada Provinsi/ Kabupaten/Kota dan Pemerintah Desa/Financial Assistance Expenditure to Provincial/District/City and Village Governing Body	204 874 131 320,00	229 273 439 788,00
1.8 Belanja Tidak Terduga/Unpredicted Expenditure	3 240 769 500,00	2 002 893 000,00
2. Belanja Langsung/Direct Expenditure	378 350 462 197,00	486 161 618 205,46
2.1 Belanja Pegawai/Personnel Expenditure	67 047 325 760	86 231 621 410,00
2.2 Belanja Barang dan Jasa/Goods and Services Expenditure	146 791 578 697	210 053 253 482,20
2.3 Belanja Modal/Capital Expenditure	164 511 557 740	189 876 743 313,26
Jumlah/Total	879 570 548 409,44	1 031 795 870 350,46

Sumber/Source: Dinas Pengelola Keuangan dan Kekayaan Daerah Kab. Bener Meriah/Head of Financial Management & Regional Wealth Office of Bener Meriah Regency

Tabel
Table 2.4.3**Realisasi Belanja Pemerintah Kabupaten Bener Meriah Menurut Jenis Belanja (Rp), 2019**
Actual Expenditure of Government of Bener Meriah Regency by Type of Expenditure (thousand rupiahs), 2019

Jenis Belanja Modal Kind of Capital Expenditure	Jumlah Total
(1)	(2)
Belanja Modal Tanah - Pengadaan Kolam Ikan	338 203 379,00
Belanja Modal Tanah - Pengadaan Tanah Bangunan Gedung	7 631 600 305,67
Belanja Modal Tanah - Pengadaan Tanah Untuk Bangunan Bukan Gedung	-
Belanja Modal Peralatan dan Mesin - Pengadaan Alat-Alat Besar Darat	1 356 040 000,00
Belanja Modal Peralatan dan Mesin - Pengadaan Alat-Alat Bantu	1 377 620 000,00
Belanja Modal Peralatan dan Mesin - Pengadaan Alat Angkutan Darat Bermotor	2 725 483 980,00
Belanja Modal Peralatan dan Mesin - Pengadaan Alat Angkut Apung Tak Bermotor	100 000 000,00
Belanja Modal Peralatan dan Mesin - Pengadaan Alat Bengkel Tak Bermesin	2 460 000,00
Belanja Modal Peralatan dan Mesin - Pengadaan Alat Ukur	738 181 000,00
Belanja Modal Peralatan dan Mesin - Pengadaan Alat Pengolahan	-
Belanja Modal Peralatan dan Mesin - Pengadaan Alat Pemeliharaan Tanaman/ Penyimpan	4 167 000,00
Belanja Modal Peralatan dan Mesin - Pengadaan Alat Kantor	2 986 424 253,00
Belanja Modal Peralatan dan Mesin - Pengadaan Alat Rumah Tangga	4 952 406 296,00
Belanja Modal Peralatan dan Mesin - Pengadaan Komputer	11 429 853 080,00
Belanja Modal Peralatan dan Mesin - Pengadaan Meja dan Kursi Kerja/Rapat Pejabat	150 150 000,00
Belanja Modal Peralatan dan Mesin - Pengadaan Alat Studio	548 881 750,00
Belanja Modal Peralatan dan Mesin - Pengadaan Alat Komunikasi	2 892 956 000,00

Lanjutan Tabel/*Continued Table 2.4.3*

Jenis Belanja Modal Kind of Capital Expenditure	Jumlah Total
(1)	(2)
Belanja Modal Peralatan dan Mesin - Pengadaan Alat Kedokteran	4 106 765 815,00
Belanja Modal Peralatan dan Mesin - Pengadaan Alat Peraga/Praktek Sekolah	13 960 000,00
Belanja Modal Peralatan dan Mesin - Pengadaan Alat Pembersih	-
Belanja Modal Peralatan dan Mesin - Pengadaan Peralatan Laboratorium Hidrodinamika	34 610 000,00
Belanja Modal Peralatan dan Mesin - Pengadaan Alat Keamanan dan Perlindungan	50 596 000,00
Belanja Modal Gedung dan Bangunan - Pengadaan Bangunan Gedung Tempat Kerja	41 932 532 692,06
Belanja Modal Gedung dan Bangunan - Pengadaan Bangunan Gedung Tempat Tinggal	967 843 850,00
Belanja Modal Gedung dan Bangunan - Pengadaan Bangunan Bersejarah	1 486 394 190,34
Belanja Modal Gedung dan Bangunan - Pengadaan Bangunan Monumen/Bangunan Bersejarah Lainnya	2 200 782 266,68
Belanja Modal Gedung dan Bangunan - Pengadaan Bangunan Rambu-Rambu	596 923 137,20
Belanja Modal Jalan, Irigasi dan Jaringan - Pengadaan Jalan	75 754 353 354,92
Belanja Modal Jalan, Irigasi dan Jaringan - Pengadaan Jembatan	240 185 100,00
Belanja Modal Jalan, Irigasi dan Jaringan - Pengadaan Bangunan Air Irigasi	4 814 536 485,46
Belanja Modal Jalan, Irigasi dan Jaringan - Pengadaan Bangunan Pengaman Sungai dan Penanggulangan BA	14 858 790 478,93
Belanja Modal Jalan, Irigasi dan Jaringan - Pengadaan Instalasi Air Minum/Air Bersih	52 980 640,00
Belanja Modal Jalan, Irigasi dan Jaringan - Pengadaan Jaringan Air Minum	-
Belanja Modal Jalan, Irigasi dan Jaringan - Pengadaan Jaringan Telepon	3 000 000,00
Belanja Modal Aset Tetap Lainnya - Pengadaan Buku	1 709 862 618,00
Belanja Modal Aset Tetap Lainnya - Pengadaan Terbitan	60 034 000,00
Belanja Modal Aset Tetap Lainnya - Pengadaan Barang Bercorak Kebudayaan	646 081 100,00
Belanja Modal Aset Tetap Lainnya - Pengadaan Alat Olahraga Lainnya	700 000,00
Belanja Modal Aset Tetap Lainnya - Pengadaan Hewan	35 000 000,00
Belanja Modal Aset Tetap Lainnya - Pengadaan Tanaman	-
Belanja Modal Aset Tetap Lainnya - Pengadaan Aset Tetap Renovasi	1 620 737 516,00

Sumber/*Source*: Dinas Pengelola Keuangan dan Kekayaan Daerah Kab. Bener Meriah/Head of Financial Management & Regional Wealth Office of Bener Meriah Regency

Tabel
Table 2.4.4**Realisasi Penerimaan Pajak Bumi dan Bangunan (PBB) di
Kabupaten Bener Meriah, 2019**
**Realization of Property Tax Payment of Bener Meriah
Regency, 2019**

No	Bulan Month	Jumlah (Rp) Total (rupiahs)
(1)	(2)	(3)
1	Januari/ <i>January</i>	41 527 640
2	Februari/ <i>February</i>	56 924 434
3	Maret/ <i>March</i>	15 093 867
4	April/ <i>April</i>	11 201 641
5	Mei/ <i>May</i>	6 362 096
6	Juni/ <i>June</i>	7 095 745
7	Juli/ <i>July</i>	7 315 734
8	Agustus/ <i>August</i>	12 996 527
9	September/ <i>September</i>	21 477 362
10	Oktober/ <i>October</i>	96 902 103
11	November/ <i>November</i>	214 346 615
12	Desember/ <i>December</i>	672 440 987
Jumlah/Total		1 163 684 751

Sumber/Source: Dinas Pengelola Keuangan dan Kekayaan Daerah Kab. Bener Meriah/Head of Financial Management & Regional Wealth Office of Bener Meriah Regency

Tabel
Table 2.4.5**Realisasi Penerimaan Retribusi Pasar di Kabupaten Bener Meriah Tahun Anggaran 2019**
Realization of Market Levies of Bener Meriah Regency, 2019

No	Bulan Month	Jumlah (Rp) Total (rupiahs)
(1)	(2)	(3)
1	Januari/ <i>January</i>	293 076 000
2	Februari/ <i>February</i>	172 425 000
3	Maret/ <i>March</i>	155 295 000
4	April/ <i>April</i>	339 798 000
5	Mei/ <i>May</i>	482 790 000
6	Juni/ <i>June</i>	283 820 000
7	Juli/ <i>July</i>	302 838 000
8	Agustus/ <i>August</i>	169 154 000
9	September/ <i>September</i>	180 135 000
10	Oktober/ <i>October</i>	203 073 000
11	November/ <i>November</i>	219 280 000
12	Desember/ <i>December</i>	273 187 500
Jumlah/Total		3 074 871 500

Sumber/Source: Dinas Pengelola Keuangan dan Kekayaan Daerah Kab. Bener Meriah/Head of Financial Management & Regional Wealth Office of Bener Meriah Regency

03

PENDUDUK DAN KETENAGAKERJAAN
POPULATION AND EMPLOYMENT

Usia Harapan Hidup
Penduduk
di Kabupaten Bener Meriah

Mencapai




Sumber: Survei Sosial Ekonomi Nasional KP, Maret 2019

Populasi

148,18 ribu jiwa



50,69 %
Laki-Laki



49,31 %
Perempuan

Komposisi
Penduduk (%)



25-59

0-24

46,23

60,19

60+

6,42

PENJELASAN TEKNIS**TECHNICAL NOTES**

1. Sumber utama data kependudukan adalah sensus penduduk yang dilaksanakan setiap sepuluh tahun sekali. Sensus penduduk telah dilaksanakan sebanyak enam kali sejak Indonesia merdeka, yaitu tahun 1961, 1971, 1980, 1990, 2000, dan 2010. Di dalam sensus penduduk, pencacahan dilakukan terhadap seluruh penduduk yang berdomisili di wilayah teritorial Indonesia termasuk warga negara asing kecuali anggota korps diplomatik negara sahabat beserta keluarganya. Metode pengumpulan data dalam sensus dilakukan dengan wawancara antara petugas sensus dengan responden dan juga melalui e-census. Pencatatan penduduk menggunakan konsep usual residence, yaitu konsep di mana penduduk biasa bertempat tinggal. Bagi penduduk yang bertempat tinggal tetap dicacah di mana mereka biasa tinggal, sedangkan untuk penduduk yang tidak bertempat tinggal tetap dicacah di tempat di mana mereka ditemukan petugas sensus pada malam 'Hari Sensus'. Termasuk penduduk yang tidak bertempat tinggal tetap adalah tuna wisma, awak kapal berbendera Indonesia, penghuni perahu/rumah apung, masyarakat terpencil/ terasing, dan pengungsi. Bagi mereka

1. *The main source of demographic data is population census, which is conducted every ten years. Population Census has been conducted six times since Indonesia's independence: 1961, 1971, 1980, 1990, 2000, and 2010. The population census enumerates all residents who domicile in the entire territory of Indonesia including foreign citizens except the diplomatic corps members and their families. The method of data collection in a population census involves interviewing respondents and conducting e-census. Enumeration of the population uses the concept of "usual residence", which is the concept of "places where people usually live". De jure was applied to the permanent residents, while de facto was applied to non-permanent residents. The permanent residents were enumerated in place where they normally live, the non-permanent residents were enumerated where they were found by the enumerators, on the night of 'Census Date'. The non permanent residents include homeless people, ship crew, boat people, remote area community, and internally displaced persons. Those who had permanent residence and had been travelling away from their home for six months or more were not enumerated in their permanent*

yang mempunyai tempat tinggal tetap dan sedang bepergian ke luar wilayah lebih dari enam bulan, tidak dicacah di tempat tinggalnya, tetapi dicacah di tempat tujuannya. Untuk tahun yang tidak dilaksanakan sensus penduduk, data kependudukan diperoleh dari hasil proyeksi penduduk. Proyeksi penduduk merupakan suatu perhitungan ilmiah yang didasarkan pada asumsi dari komponen-komponen perubahan penduduk, yaitu kelahiran, kematian, dan migrasi. Proyeksi penduduk Indonesia 2010–2035 menggunakan data dasar penduduk hasil SP2010.

place, but in the place where they were during the census. For the periods where the population census is not conducted, population projection is done to estimate population during those years. The population projection is an estimate based on the demographic components, such as birth, death, and migration. Indonesia's 2010–2035 population projection used the 2010 Population Census as the base population.

- | | |
|---|---|
| <p>2. Penduduk Indonesia adalah semua orang yang berdomisili di wilayah teritorial Indonesia selama 6 bulan atau lebih dan atau mereka yang berdomisili kurang dari 6 bulan tetapi bertujuan menetap.</p> | <p>2. <i>The population of Indonesia are all residents of the entire territory of Indonesia who have stayed for six months or longer, and those who intended to stay more than six months even though their length of stay is less than six months.</i></p> |
| <p>3. Laju pertumbuhan penduduk adalah angka yang menunjukkan persentase pertambahan penduduk.</p> | <p>3. <i>The growth rate of population is the number that show percentage of population growth within a specified period.</i></p> |
| <p>4. Kepadatan penduduk adalah rasio banyaknya penduduk per kilometer persegi.</p> | <p>4. <i>Population density is ratio of population per square kilometer.</i></p> |
| <p>5. Rasio jenis kelamin adalah perbandingan antara penduduk laki-laki dan penduduk</p> | <p>5. <i>Sex ratio is the ratio of males population to females population in a given area and time, usually</i></p> |

perempuan pada suatu wilayah dan waktu tertentu. Biasanya dinyatakan dengan banyaknya penduduk laki-laki untuk 100 penduduk perempuan.

expressed as the number of males for every 100 females.

6. Distribusi penduduk adalah pola persebaran penduduk di suatu wilayah, baik berdasarkan batas-batas geografis maupun berdasarkan batas-batas administrasi pemerintahan.

6. *Population distribution is the pattern of population distribution in an area, either by geographic boundaries or by government administrative boundaries.*

7. Komposisi penduduk adalah pola persebaran penduduk menurut karakteristiknya, contoh: penduduk menurut kelompok umur, penduduk menurut jenis kelamin.

7. *Population composition is the pattern of population distribution by its characteristics, example: population by age group, population by sex*

8. Pertambahan Penduduk adalah selisih dari jumlah penduduk tahun berjalan dikurangi jumlah penduduk tahun sebelumnya.

8. *Population Increase is the difference between total population in current year and previous year.*

9. Rumah tangga adalah seseorang atau sekelompok orang yang mendiami sebagian atau seluruh bangunan fisik/sensus dan biasanya tinggal bersama serta pengelolaan makan dari satu dapur. Yang dimaksud makan dari satu dapur adalah jika pengurusan kebutuhan sehari-harinya dikelola bersama-sama menjadi satu.

9. *Household is an individual or group of people living in a physical/census building unit or part of it and usually commit on a common provision for food and other essentials of living. Common provision for food means one organising daily needs for all of household members.*

10. Perkotaan adalah wilayah administratif tingkat desa/kelurahan yang telah memenuhi

10. *Urban is an administrative area in village/kelurahan level that had*

persyaratan dalam hal kepadatan penduduk, persentase rumah tangga pertanian, sarana pendidikan formal, sarana kesehatan umum, dan sebagainya.

fulfil several criteria in population density, percentage of farm household, formal educational facility, health facility, and so on.

11. Perdesaan adalah wilayah administratif tingkat desa/kelurahan yang belum memenuhi persyaratan dalam hal kepadatan penduduk, persentase rumah tangga pertanian, sarana pendidikan formal, sarana kesehatan umum, dan sebagainya,

11. *Rural is an administrative area in village/kelurahan level that had not fulfil several criteria in population density, percentage of farm household, formal educational facility, health facility, and so on.*

12. Angka Beban Ketergantungan adalah perbandingan antara jumlah penduduk 0-14 tahun ditambah dengan jumlah penduduk 65 tahun ke atas dibandingkan dengan jumlah penduduk usia 15-64 tahun.

12. *Dependency Ratio is a ratio of population 0-14 years-old plus population 65 year-old and older compared to population of 15-64 years-old.*

13. Penduduk usia kerja adalah penduduk yang berumur 15 tahun ke atas

13. *Working age population is persons of 15 years and over.*

14. Angkatan kerja adalah penduduk usia kerja (15 tahun ke atas) yang bekerja, punya pekerjaan namun sementara tidak bekerja, dan pengangguran.

14. *Labor force or economically active are persons of 15 years and over, who in the previous week were working, temporarily absent from work but having jobs, and unemployment.*

15. Bukan Angkatan Kerja adalah penduduk usia kerja yang masih sekolah, mengurus rumah tangga, atau melakukan kegiatan

15. *Not Labour Force includes people on working age group that currently in school, being stay-at-home parents or doing other*

selain bekerja.

activities but working.

16. Bekerja adalah kegiatan ekonomi yang dilakukan oleh seseorang dengan maksud memperoleh atau membantu memperoleh pendapatan atau keuntungan dan lamanya bekerja paling sedikit 1 jam secara terus menerus dalam seminggu yang lalu (termasuk pekerja keluarga tanpa upah yang membantu dalam suatu usaha/ kegiatan ekonomi).

16. *Working is economic activity conducted by a person and intended to earn income by doing work or helping to do work at least one hour continuously during the reference week (including unpaid family worker/s for any economic activity).*

17. Pengangguran merupakan bagian dari angkatan kerja yang tidak bekerja atau sedang mencari pekerjaan (baik bagi yang belum pernah bekerja sama sekali maupun yang sudah pernah bekerja) atau sedang mempersiapkan suatu usaha. Termasuk pengangguran juga adalah mereka yang tidak pernah mencari pekerjaan karena merasa tidak mungkin untuk mendapatkan pekerjaan dan mereka yang sudah memiliki pekerjaan tetapi belum mulai bekerja.

17. *Unemployed is a part of labor force that currently isn't working; or currently is applying for a job (those who're never employed before or had been employed); or currently preparing business venture; including people who had never been seeking for a job because fear of rejection; and those who have a job but not yet officially start.*

18. Tingkat Partisipasi Angkatan Kerja adalah persentase jumlah angkatan kerja terhadap penduduk usia kerja.

18. *Economically Active Participation Rate is a percentage of labor force in comparison to total population of productive age.*

19. Tingkat Pengangguran Terbuka adalah persentase jumlah pengangguran terhadap jumlah angkatan kerja.

19. *Unemployment Rate is a percentage of unemployed in comparison to total labor force.*

20. Jumlah jam kerja seluruhnya adalah jumlah jam kerja yang digunakan untuk bekerja (tidak termasuk jam kerja istirahat resmi dan jam kerja yang digunakan untuk hal-hal di luar pekerjaan).
20. *Total working hours is the total hours spent by an employee to perform all jobs (excluding the time used for other activities which are not classified as work).*
21. Lapangan usaha adalah bidang kegiatan dari pekerjaan/tempat bekerja di mana seseorang bekerja. Klasifikasi lapangan usaha mengikuti Klasifikasi Baku Lapangan Usaha Indonesia (KBLI) dalam 1 digit.
21. *Industry is field of a person's activity or establishment. The classification of industries follows the Indonesia Standard Industrial Classification (KBLI) in one digit.*
22. Status pekerjaan adalah kedudukan seseorang dalam unit usaha/kegiatan dalam melakukan pekerjaan.
22. *Employment status is the status of a person at his place of work or establishment where he was employed.*
23. Berusaha sendiri tanpa dibantu orang lain adalah bekerja atau berusaha dengan menanggung risiko secara ekonomis, yaitu dengan tidak kembalinya ongkos produksi yang telah dikeluarkan dalam rangka usahanya tersebut, serta tidak menggunakan pekerja dibayar maupun pekerja tak dibayar, termasuk yang sifat pekerjaannya memerlukan teknologi atau keahlian khusus.
23. *Own-account worker is a person who works at his own risk without assisted by paid per mount worker or unpaid worker include technical job or skill job.*
24. .Berusaha dibantu buruh tidak tetap/buruh tidak dibayar adalah bekerja atau berusaha atas risiko sendiri, dan menggunakan buruh/pekerja tak dibayar dan atau buruh/pekerja tidak tetap.
24. *Employer assisted by temporary workers/unpaid worker is a person who works at his own risk and assisted by temporary worker/unpaid worker.*

25. Berusaha dibantu buruh tetap/buruh dibayar adalah berusaha atas risiko sendiri dan mempekerjakan paling sedikit satu orang buruh/pekerja tetap yang dibayar.
25. *Employer assisted by permanent workers/paid workers is a person who does his business at her/his own risk at least one assisted by paid permanent worker.*
26. Buruh/karyawan/pegawai adalah seseorang yang bekerja pada orang lain atau instansi/kantor/ perusahaan secara tetap dengan menerima upah/gaji baik berupa uang maupun barang. Buruh yang tidak mempunyai majikan tetap, tidak digolongkan sebagai buruh/karyawan, tetapi sebagai pekerja bebas. Seseorang dianggap memiliki majikan tetap jika memiliki 1 (satu) majikan (orang/rumah tangga) yang sama dalam sebulan terakhir, khusus pada sektor bangunan batasannya tiga bulan. Apabila majikannya instansi/lembaga, boleh lebih dari satu.
26. *Employee is a person who work permanently for other people or institution/office/ company and gains some money/cash or goods as wage/salary. Labor who have no permanent employer is not categorized as a laborer/ worker/ employee but casual worker. A laborers in general is considered to have a permanent employer if he has the same employer during the past month, particularly for building construction sector is 3 months. If the employer is an institution, more than 1 (one) employer is allowed.*
27. Pekerja tak dibayar adalah seseorang yang bekerja membantu usaha untuk memperoleh penghasilan/ keuntungan yang dilakukan oleh salah seorang anggota rumah tangga atau bukan anggota rumah tangga tanpa mendapat upah/gaji baik berupa uang maupun barang.
27. *Unpaid worker is a person who intended to work without pay either with money or good, in an establishment run by other members of the family, relative or neighbour.*

ULASAN**Kependudukan**

Berdasarkan Proyeksi Penduduk Tengah Tahun 2010-2035 yang dihasilkan oleh Badan Pusat Statistik, penduduk di Kabupaten Bener Meriah tahun 2019 diperkirakan ada sebanyak 148,18 ribu jiwa. Sedangkan berdasarkan data Dinas Kependudukan dan Pencatatan Sipil ada sebanyak 160,03 ribu jiwa.

Laju pertumbuhan penduduk Kabupaten Bener Meriah yaitu sejumlah 2,13. Kabupaten Bireuen menempati peringkat pertama dengan laju pertumbuhan 2,15. Sedangkan total laju pertumbuhan penduduk di Provinsi Aceh diperkirakan sejumlah 1,71.

Jumlah keseluruhan rumah tangga di tahun 2019 adalah 38.287.

Sebanyak 50,69% dari total jumlah penduduk merupakan penduduk laki-laki, sedangkan komposisi penduduk perempuan adalah 49,31%.

Angka Beban Ketergantungan mencapai 55,06%. Hal ini berarti setiap 100 penduduk usia produktif (umur 15 hingga 64 tahun) menanggung 55 penduduk usia tidak produktif.

Kepadatan penduduk di tahun 2019 adalah 76 jiwa tiap satu kilometer persegi.

Sebanyak 22,49% penduduk tinggal di daerah perkotaan, sedangkan selebihnya tinggal di daerah perdesaan.

DESCRIPTION**Population**

Based on Mid-Year Population Projection 2010-2035 published by Statistics Indonesia, total population in Bener Meriah is estimated about 148.18 thousand persons in 2019. Meanwhile, based on data Dinas Kependudukan dan Pencatatan sipil is 160.03 thousand persons in 2019.

Bener Meriah Regency Population, it is estimated at 2.13. Bireuen Regency ranked first with 2.15. Meanwhile, population growth rate in Aceh Province is at 1.71.

Total households in 2019 is estimated at 38,287.

As much as 50.69% from overall total population in Bener Meriah Regency is male, while 49.31% is composed by female.

Dependency Ratio reached up to 55,06%, this means every 55 non-working-age population is depended on 100 working-age population (aged 15 to 64).

Population density in 2019 is 76 persons for every kilometer square.

It is estimated about 22.49% of the population lives in urban area, while the rest lives in rural area.

ULASAN**Ketenagakerjaan**

Dinas Transmigrasi dan Tenaga Kerja Kabupaten Bener Meriah memiliki program pelatihan keterampilan kerja untuk masyarakat umum yang ingin meningkatkan keahlian di berbagai bidang.

Dari data tahun 2019, tercatat sebanyak 248 orang sebagai pencari kerja yang terdaftar di Dinas Transmigrasi dan Tenaga Kerja Kabupaten Bener Meriah, Sebanyak 81,00% pencari kerja yang terdaftar di Dinas Transmigrasi dan Tenaga Kerja Kabupaten Bener Meriah telah menyelesaikan pendidikan Diploma I/II/III dan Perguruan Tinggi. Sedangkan 19,00% telah mendapatkan ijazah setingkat Sekolah Menengah Atas.

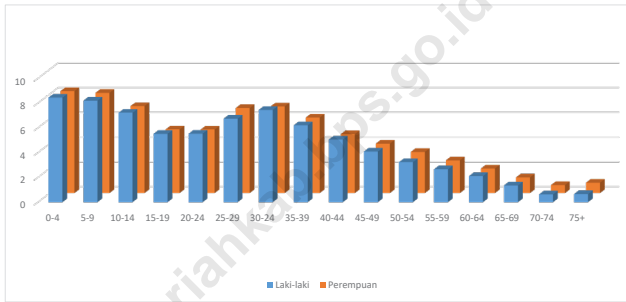
DESCRIPTION**Employment**

Transmigration and Labour Force Office of Bener Meriah Regency has training programs to improve work skills. It is open to general public.

Based on 2019 data, 248 persons of recorded job seeker in Transmigration and Labour Force Office of Bener Meriah Regency, 81,00% of recorded job seeker in Transmigration and Labour Force Office of Bener Meriah Regency has bachelor and graduates degree. While 19,00% other had finished high school.

Gambar 3.1
Figures

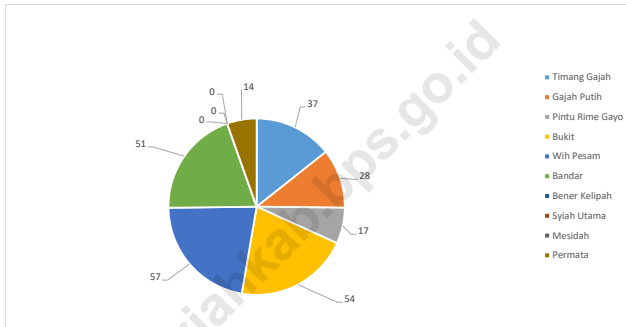
Jumlah Penduduk Menurut Kelompok Umur dan Jenis Kelamin di Kabupaten Bener Meriah, 2019
Population by Age Group and Sex in Bener Meriah Regency, 2019



Sumber/Source: Proyeksi Penduduk Indonesia 2010–2035/Indonesia Population Projection 2010–2035

Gambar 3.2
Figures

Pencari Kerja Terdaftar Menurut Kecamatan dan Jenis Kelamin di Kabupaten Bener Meriah, 2019
Number of Registered Job Applicants by Subdistricts and Sex in Bener Meriah Regency, 2019



Sumber/Source: Dinas Tenaga Kerja dan Transmigrasi Kab. Bener Meriah/Labour and Transmigration Office of Bener Meriah Regency

3.1 PENDUDUK POPULATION

Tabel 3.1.1 **Penduduk, Laju Pertumbuhan Penduduk, Distribusi Persentase Penduduk, Kepadatan Penduduk, Rasio Jenis Kelamin Penduduk Menurut Kecamatan di Kabupaten Bener Meriah, 2019**
Population, Population Growth Rate, Percentage Distribution of Population, Population Density, and Population Sex Ratio by Subdistrict in Bener Meriah Regency, 2019

Kecamatan Subdistrict	Penduduk (ribu) Population (thousand)	Laju Pertumbuhan Penduduk per Tahun 2018 - 2019 Annual Population Growth Rate (%) 2018 - 2019
(1)	(2)	(3)
Timang Gajah	21,63	0,05
Gajah Putih	9,32	-0,15
Pintu Rime Gayo	14,53	0,19
Bukit	29,56	0,05
Wih Pesam	24,44	0,02
Bandar	27,95	-0,03
Bener Kelipah	5,10	0,09
Syiah Utama	2,17	0,77
Mesidah	4,94	0,19
Permata	20,38	0,17
Bener Meriah	160,03	0,06
Hasil Registrasi/ <i>Registration Result</i>	160,03	0,06
Hasil Proyeksi ¹ / <i>Projection Result</i>	148,18	2,13

Lanjutan Tabel/*Continued Table* 3.1.1

Kecamatan Subdistrict	Persentase Penduduk Percentage of Total Population	Kepadatan Penduduk per km² Population Density per sq.km
(1)	(4)	(5)
Timang Gajah	13,52	220,13
Gajah Putih	5,83	128,48
Pintu Rime Gayo	9,08	65,01
Bukit	18,47	266,44
Wih Pesam	15,27	368,80
Bandar	17,46	340,43
Bener Kelipah	3,19	190,58
Syiah Utama	1,35	2,66
Mesidah	3,09	17,23
Permata	12,73	127,61
Bener Meriah	100,00	82,42
Hasil Registrasi/ <i>Registration Result</i>	100,00	82,42
Hasil Proyeksi ¹ / <i>Projection Result</i>	100,00	76,32

Lanjutan Tabel/*Continued Table 3.1.1*

Kecamatan <i>Subdistrict</i>	Rasio Jenis Kelamin <i>Population Sex Ratio</i>
(1)	(6)
Timang Gajah	102,93
Gajah Putih	101,99
Pintu Rime Gayo	105,08
Bukit	101,07
Wih Pesam	101,68
Bandar	100,73
Bener Kelipah	101,50
Syiah Utama	104,14
Mesidah	111,60
Permata	104,30
Bener Meriah	102,54
Hasil Registrasi/ <i>Registration Result</i>	102,54
Hasil Proyeksi ¹ / <i>Projection Result</i>	102,80

Catatan/Note: ¹BPS, Sensus Penduduk (SP) 2010 dan Proyeksi Penduduk Indonesia 2010–2035/BPS-Statistics Indonesia, 2010
Population Census and Indonesia Population Projection 2010–2035

Sumber/Source: Dinas Kependudukan dan Catatan Sipil Kab. Bener Meriah/*Population and Civil Registration Services of Bener Meriah Regency*

Tabel
Table 3.1.2

Jumlah Penduduk dan Laju Pertumbuhan Penduduk Menurut Kabupaten di Provinsi Aceh 2017, 2018 dan 2019
Population and Population Growth Rate by Regency/City in Aceh Province, 2017 2018 and 2019

Kabupaten/Kota Regency/City	Jumlah Penduduk (ribu) Population (thousand)			Laju Pertumbuhan Penduduk per Tahun Annual Population Growth Rate (%)	
	2017	2018	2019	2017-2018	2018-2019
(1)	(2)	(3)	(4)	(5)	(6)
Kabupaten/Regency					
Aceh Barat	201,68	205,97	210,11	2,13	2,01
Aceh Barat Daya	145,73	148,11	150,39	1,64	1,54
Aceh Besar	409,11	417,30	425,22	2,00	1,90
Aceh Jaya	89,62	91,09	92,89	1,64	1,98
Aceh Selatan	231,89	235,12	238,08	1,39	1,26
Aceh Singkil	119,49	121,68	124,10	1,83	1,99
Aceh Tamiang	287,01	291,11	295,01	1,43	1,34
Aceh Tengah	204,27	208,51	212,49	2,07	1,91
Aceh Tenggara	208,48	212,42	216,50	1,89	1,92
Aceh Timur	419,59	427,57	436,08	1,90	1,99
Aceh Utara	602,55	611,44	619,41	1,47	1,30
Bener Meriah	142,53	145,09	148,18	1,80	2,13
Bireuen	453,22	461,73	471,64	1,88	2,15
Gayo Lues	91,02	92,60	94,10	1,73	1,62
Nagan Raya	161,33	164,48	167,29	1,96	1,71
Pidie	432,60	439,13	444,98	1,51	1,33
Pidie Jaya	154,80	158,09	161,22	2,13	1,98
Simelue	91,37	92,39	93,23	1,12	0,91
Kota/City					
Banda Aceh	259,91	265,11	270,32	2,00	1,97
Langsa	171,57	174,32	176,81	1,60	1,43
Lhokseumawe	198,98	203,28	207,20	2,16	1,93
Sabang	33,98	34,57	34,87	1,75	0,87
Subulussalam	78,73	80,22	81,42	1,89	1,50
Aceh	5 189,47	5 281,31	5 371,53	1,83	1,71

Sumber/Source: Proyeksi Penduduk Indonesia 2010–2035/Indonesia Population Projection 2010–2035

Tabel 3.1.3 **Jumlah Rumah Tangga Menurut Kecamatan di Kabupaten Bener Meriah 2015 – 2019**
Table 3.1.3 **Number of Households by Sub-district in Bener Meriah Regency, 2015 – 2019**

Kecamatan Subdistrict	Jumlah Rumah Tangga Households				
	2015	2016	2017	2018	2019
(1)	(2)	(3)	(4)	(5)	(6)
Timang Gajah	5216	5333	5433	5531	5648
Gajah Putih	2295	2347	2391	2434	2486
Pintu Rime Gayo	3064	313	3192	3249	3318
Bukit	6062	618	6315	6429	6566
Wih Pesam	5783	5912	6024	6133	6264
Bandar	6343	685	6607	6726	6869
Bener Kelipah	1042	1066	1086	1106	1130
Syiah Utama	346	354	359	366	374
Mesidah	1027	1050	1071	1089	1112
Permata	4175	4268	4349	4426	4520
Bener Meriah	35353	36146	36827	37489	38287

Sumber/Source: Proyeksi Penduduk Indonesia 2010–2035/Indonesia Population Projection 2010–2035

Tabel
Table 3.1.4

Jumlah Penduduk dan Rasio Jenis Kelamin Menurut Kabupaten di Provinsi Aceh, 2019
Population and Sex Ratio by Regency/City in Aceh Province, 2019

Kabupaten/Kota Regency/City	Jumlah Penduduk (ribu) Population (thousand)			Rasio Jenis Kelamin Sex Ratio
	Laki-Laki Male	Perempuan Female	Jumlah Total	
(1)	(2)	(3)	(4)	(5)
Kabupaten/Regency				
Aceh Barat	106,48	103,64	210,11	102,74
Aceh Barat Daya	74,82	75,57	150,39	99,01
Aceh Besar	218,14	207,08	425,22	105,34
Aceh Jaya	48,53	44,36	92,89	109,39
Aceh Selatan	117,29	120,79	238,08	97,10
Aceh Singkil	62,57	61,53	124,10	101,70
Aceh Tamiang	148,68	146,34	295,01	101,60
Aceh Tengah	107,31	105,19	212,49	102,02
Aceh Tenggara	108,10	108,40	216,50	99,73
Aceh Timur	217,92	218,16	436,08	99,89
Aceh Utara	306,11	313,30	619,41	97,70
Bener Meriah	75,11	73,06	148,18	102,80
Bireuen	231,01	240,63	471,64	96,00
Gayo Lues	46,49	47,61	94,10	97,64
Nagan Raya	84,58	82,72	167,29	102,25
Pidie	215,50	229,48	444,98	93,91
Pidie Jaya	78,71	82,51	161,22	95,39
Simelue	47,88	45,35	93,23	105,60
Kota/City				
Banda Aceh	138,99	131,33	270,32	105,84
Langsa	87,72	89,09	176,81	98,46
Lhokseumawe	103,33	103,87	207,20	99,48
Sabang	17,69	17,18	34,87	102,98
Subulussalam	40,89	40,53	81,42	100,89
Aceh	2 683,83	2 687,70	5 371,53	99,86

Sumber/Source: Proyeksi Penduduk Indonesia 2010–2035/Indonesia Population Projection 2010–2035

Tabel 3.1.5 Jumlah Penduduk Menurut Daerah Tempat Tinggal dan Jenis Kelamin di Kabupaten Bener Meriah 2015– 2019
Table *Population by Area of Residence and Sex in Bener Meriah Regency, 2015– 2019*

<i>Daerah Tempat Tinggal</i> <i>Area of Residence</i>	<i>Jumlah Penduduk (jiwa)</i> <i>Population (person)</i>				
	2015	2016	2017	2018	2019
(1)	(2)	(3)	(4)	(5)	(6)
Perkotaan/Urban					
Laki-Laki/Male	15 767	16 12	16 504	16 826	17 120
Perempuan/Female	14996	15 320	15 542	15 796	16 198
Jumlah/Total	30 763	31 452	32 046	32 622	33 318
Perdesaan/Rural					
Laki-Laki/Male	53 414	54 658	55 919	57 002	57 991
Perempuan/Female	52 644	53 780	54 561	55 462	56 866
Jumlah/Total	106 058	108 438	110 480	112 464	114 857

Sumber/Source: Proyeksi Penduduk Indonesia 2010–2035/Indonesia Population Projection 2010–2035

Tabel
Table 3.1.6

Jumlah Penduduk Menurut Kelompok Umur dan Jenis Kelamin di Kabupaten Bener Meriah, 2019
Population by Age Group and Sex in Bener Meriah Regency, 2019

Kelompok Umur (tahun) Age Group (years-old)	Jumlah Penduduk (ribu) Population (thousands)		
	Laki-Laki Male	Perempuan Female	Jumlah Total
(1)	(2)	(3)	(4)
0 – 4	8,44	8,23	16,67
5 – 9	8,20	8,09	16,29
10 – 14	7,22	7,02	14,24
15 – 19	5,52	5,14	10,66
20 – 24	5,53	5,13	10,65
25 – 29	6,75	6,86	13,61
30 – 34	7,45	7,00	14,45
35 – 39	6,21	6,10	12,31
40 – 44	5,06	4,76	9,82
45 – 49	4,09	4,00	8,09
50 – 54	3,23	3,33	6,56
55 – 59	2,66	2,65	5,31
60 – 64	2,11	1,99	4,10
65 – 69	1,36	1,27	2,64
70 – 74	0,63	0,65	1,28
75+	0,66	0,84	1,50
Bener Meriah	75,11	73,06	148,18

Sumber/Source: Proyeksi Penduduk Indonesia 2010–2035/Indonesia Population Projection 2010–2035

Tabel
Table 3.1.7**Angka Beban Ketergantungan Menurut Kelompok Umur dan Jenis Kelamin di Kabupaten Bener Meriah 2015 – 2019**
Dependency Ratio by Age Group and Sex in Bener Meriah Regency, 2015–2019

Jenis Kelamin & Kelompok Umur (tahun) Sex & Age Group (years-old)	Tahun Year				
	2015	2016	2017	2018	2019
(1)	(2)	(3)	(4)	(5)	(6)
Laki-laki/Male					
0 – 14	22 592	22 965	23 336	23 625	23 858
15 – 64	44 432	45 562	46 706	47 688	48 601
65+	2 157	2 263	2 381	2 515	2 652
Angka Beban Ketergantungan	55,70	55,37	55,06	54,81	54,55
Perempuan/Female					
0 – 14	22141	22 501	22 691	22 919	23 342
15 – 64	43 092	44 111	44 850	45 698	46 957
65+	2 407	2 488	2 562	2 641	2 765
Angka Beban Ketergantungan	56,7	56,65	56,31	55,93	55,60
Total					
0 – 14	44 733	45 466	46 027	46 544	47 200
15 – 64	87 524	89 673	91 556	93 386	95 558
65+	4 564	4 751	4 943	5 156	5 417
Angka Beban Ketergantungan	56,32	56,00	55,67	55,36	55,06

Sumber/Source: Proyeksi Penduduk Indonesia 2010–2035/Indonesia Population Projection 2010–2035

Tabel 3.1.8
Table

Jumlah Kartu Tanda Penduduk (KTP), Kartu Keluarga (KK), dan Akte Kelahiran yang Diterbitkan Per Bulan di Kabupaten Bener Meriah, 2019
Number of Identity Card, Family Registry, and Birth Certificate Issued per Month in Bener Meriah Regency, 2019

Kecamatan Subdistrict	Jenis Kartu Types of Card		
	KTP Identity Card	KK Family Registry	Akte Kelahiran Birth Certificate
(1)			
Januari/January	227	1 083	992
Februari/February	1 022	1 000	781
Maret/March	3 994	887	563
April/April	1 903	499	445
Mei/May	822	415	262
Juni/June	944	452	383
Juli/July	258	1 293	834
Agustus/August	210	841	524
September/September	129	811	712
Oktober/October	50	1 370	839
November/November	58	1 154	893
Desember/December	49	1 012	653
Jumlah/Total	9 666	10 817	7 881

Sumber/Source: Dinas Kependudukan dan Catatan Sipil Kab. Bener Meriah/Population and Civil Registration Services of Bener Meriah Regency

3.2 KETENAGAKERJAAN EMPLOYMENT

Tabel 3.2.1 Jumlah Penduduk Berumur 15 Tahun Keatas Menurut Jenis Kegiatan Selama Seminggu yang Lalu dan Jenis Kelamin di Kabupaten Bener Meriah, 2019
Population Aged 15 Years and Over by Type of Activity During The Previous Week and Sex in Bener Meriah Regency, 2019

Kegiatan Utama <i>Main Activity</i>	Jenis Kelamin <i>Sex</i>		Jumlah <i>Total</i>
	Laki-Laki <i>Male</i>	Perempuan <i>Female</i>	
(1)	(2)	(3)	(4)
Angkatan Kerja/Economically Active			
Bekerja/ <i>Working</i>	47 032	30 736	77 768
Pengangguran Terbuka/ <i>Unemployment</i>	85	720	805
Bukan Angkatan Kerja/ Economically Inactive			
Sekolah/ <i>Attending School</i>	3 469	3 838	7 307
Mengurus Rumah Tangga/ <i>Housekeeping</i>	565	13 828	14 393
Lainnya/ <i>Others</i>	975	579	1 554
Jumlah/Total			
Tingkat Partisipasi Angkatan Kerja <i>Economically Active Participation Rate</i>	90,39	63,29	77,16
Bukan Angkatan Kerja <i>Economically Inactive</i>	9,61	36,71	22,84

Sumber/Source: BPS, Survei Angkatan Kerja Nasional (Sakernas) Agustus/BPS-Statistics Indonesia, August National Labor Force Survey

Tabel 3.2.2
Table

Penduduk Berumur 15 Tahun ke Atas Menurut Pendidikan Tertinggi yang Ditamatkan dan Jenis Kegiatan Selama Seminggu yang Lalu di Kabupaten Bener Meriah, 2019
Population 15 Years of Age and Over by Educational Attainment and Type of Activity During the Previous Week in Bener Meriah Regency, 2019

Pendidikan Tertinggi yang Ditamatkan ¹ Educational Attainment ¹	Angkatan Kerja/Economically Active			Persentase Bekerja terhadap Angkatan Kerja Percentage of Working to Economically Active
	Bekerja Working	Pengangguran ² Unemployment ²	Jumlah Angkatan Kerja Total of Economically Active	
(1)	(2)	(3)	(4)	(5)
0	22 122	-	22 122	28,16
1	18 599	-	18 599	23,67
2	29 153	221	29 374	37,10
3	7 894	584	8 478	10,05
Jumlah/Total	77 768	805	78 573	98,97

Lanjutan Tabel/*Continued Table 3.2.2*

Pendidikan Tertinggi yang Ditamatkan ¹ <i>Educational Attainment¹</i>	Bukan Angkatan Kerja <i>Not Economically Active</i>	Jumlah Total	Persentase Angkatan Kerja terhadap Penduduk Usia Kerja <i>Percentage of Economically Active to Working Age Population</i>
(1)	(6)	(7)	(8)
0	5 712	27 834	21,72
1	8 578	27 177	18,27
2	8 416	37 790	28,85
3	548	9 026	8,33
Jumlah/Total	23 254	101 827	77,16

- Catatan/Note:
- ¹ 0. ≤ Sekolah Dasar (SD)/≤ *Primary School*
 1. Sekolah Menengah Pertama/*Junior High School*
 2. Sekolah Menengah Atas/*Senior High School*
 3. Perguruan Tinggi/*Collage*
 - ² 1. Mencari pekerjaan/*Looking for work*
 2. Mempersiapkan usaha/*Establishing a new business/firm*
 3. Merasa tidak mungkin mendapat pekerjaan/*Hopeless of job*
 4. Sudah punya pekerjaan tetapi belum mulai bekerja/*Have a job in future start*

Sumber/Source: BPS, Survei Angkatan Kerja Nasional (Sakernas) Agustus/BPS-Statistics Indonesia, August National Labor Force Survey

Tabel 3.2.3
Table

Penduduk Berumur 15 Tahun Keatas yang Bekerja Selama Seminggu yang Lalu Menurut Status Pekerjaan Utama dan Jenis Kelamin di Kabupaten Bener Meriah, 2019
Population 15 Years of Age and Over who Worked During The Previous Week by Main Employment Status and Sex in Bener Meriah Regency, 2019

Status Pekerjaan Utama Main Employment Status	Jenis Kelamin Sex		
	Laki-Laki Male	Perempuan Female	Jumlah Total
(1)	(2)	(3)	(4)
Berusaha sendiri <i>Own Account Worker</i>	7 561	3 416	10 977
Berusaha dibantu buruh tidak tetap/buruh tak dibayar <i>Employer Assisted by temporary worker/unpaid worker</i>	21 043	3 489	245 32
Berusaha dibantu buruh tetap/buruh dibayar <i>Employer assisted by permanent worker/paid worker</i>	1 194	158	1 352
Buruh/Karyawan/Pegawai <i>Regular Employee</i>	4 739	4 252	8 991
Pekerja Bebas di Pertanian <i>Freelance Agriculture</i>	582	288	870
Pekerja Bebas di NonPertanian <i>Freelance NonAgriculture</i>	1 250	0	1 250
Pekerja keluarga/tak dibayar <i>Family worker/unpaid worker</i>	10 663	19 133	29 796
Jumlah/Total	47 032	30 736	77 768

Sumber/Source: BPS, Survei Angkatan Kerja Nasional (Sakernas) Agustus/BPS-Statistics Indonesia, August National Labor Force Survey

Tabel
Table 3.2.4

Jumlah Penduduk Berumur 15 Tahun Keatas Menurut Kabupaten dan Jenis Kegiatan Selama Seminggu yang Lalu di Provinsi Aceh, 2019
Population Aged 15 Years and Over by Regency/City and Type of Activity During The Previous Week in Aceh Province, 2019

Kabupaten/Kota Regency/City	Angkatan Kerja/Economically Active			Bukan Angkatan Kerja Economically Inactive	Jumlah Total
	Bekerja Working	Pengangguran Terbuka Unemployment	Jumlah Total		
(1)	(2)	(3)	(4)	(5)	(6)
Kabupaten/Regency					
Aceh Barat	85855	6909	92764	58849	151613
Aceh Barat Daya	59658	2683	62341	44633	106974
Aceh Besar	158020	13270	171290	131627	302917
Aceh Jaya	45206	1979	47185	19026	66211
Aceh Selatan	93032	6549	99581	68480	168061
Aceh Singkil	41956	3948	45904	31570	77474
Aceh Tamiang	123383	7970	131353	69905	201258
Aceh Tengah	102948	2807	105755	39570	145325
Aceh Tenggara	92626	3320	95946	45952	141898
Aceh Timur	158910	13140	172050	116992	289042
Aceh Utara	238229	22492	260721	163992	424713
Bener Meriah	77768	805	78573	23254	101827
Bireuen	217265	8765	226030	110811	336841
Gayo Lues	45717	809	46526	15315	61841
Nagan Raya	69946	3954	73900	46017	119917
Pidie	185832	13748	199580	115356	314936
Pidie Jaya	66195	3021	69216	45261	114477
Simelue	36589	2281	38870	23142	62012
Kota/City					
Banda Aceh	117822	8758	126580	79605	206185
Langsa	76830	6411	83241	40195	123436
Lhokseumawe	79430	9881	89311	54365	143676
Sabang	17071	824	17895	6732	24627
Subulussalam	29410	2298	31708	17645	49353
Aceh	2219698	146622	2366320	1368294	3734614

Sumber/Source: BPS, Survei Angkatan Kerja Nasional (Sakernas) Agustus/BPS-Statistics Indonesia, August National Labor Force Survey

Tabel
Table 3.2.5

Jumlah Penduduk Berumur 15 Tahun Keatas Menurut Jenis Kegiatan Selama Seminggu yang Lalu di Kabupaten Bener Meriah, 2013-2019
Population Aged 15 Years and Over by Type of Activity During The Previous Week in Bener Meriah Regency, 2013-2019

Tahun Year	Angkatan Kerja/Economically Active			Bukan Angkatan Kerja Economically Inactive	Jumlah Total
	Bekerja Working	Pengangguran Terbuka Unemployment	Jumlah Total		
(1)	(2)	(3)	(4)	(5)	(6)
2013	66 633	174	66 807	20 647	87 454
2014	70 432	526	70 958	19 356	90 314
2015	78 663	826	79 489	13 001	92 490
2016	NA	NA	NA	NA	NA
2017	76 217	815	77 032	19 876	96 908
2018	76 988	834	77 822	21 116	98 938
2019	77 768	805	78 573	23 254	101 827

Sumber/Source: BPS, Survei Angkatan Kerja Nasional (Sakernas) Agustus/BPS-Statistics Indonesia, August National Labor Force Survey

Tabel
Table 3.2.6**Tingkat Partisipasi Angkatan Kerja (%) dan Tingkat Pengangguran (%) di Kabupaten Bener Meriah, 2013-2019**
Economically Active Participation Rate (%) and Unemployment Rate (%) in Bener Meriah Regency, 2013-2019

<i>Tahun</i> <i>Year</i>	<i>Tingkat Partisipasi Angkatan Kerja</i> <i>Economically Active Participation Rate</i>	<i>Tingkat Pengangguran Terbuka</i> <i>Open Unemployment Rate</i>
(1)	(2)	(3)
2013	76,46	0,63
2014	78,57	0,74
2015	85,94	1,04
2016	NA	NA
2017	79,49	1,06
2018	78,66	1,07
2019	77,16	1,02

Sumber/Source: BPS, Survei Angkatan Kerja Nasional (Sakernas) Agustus/BPS-Statistics Indonesia, August National Labor Force Survey

Tabel
Table 3.2.7

Jumlah Penduduk Berumur 15 Tahun Keatas Menurut Pendidikan Tertinggi yang Ditamatkan dan Jenis kegiatan Selama Seminggu yang Lalu di Kabupaten Bener Meriah, 2019
Population Aged 15 Years and Over by Educational Attainment an Type of Activity During The Previous Week in Bener Meriah Regency, 2019

Pendidikan yang Ditamatkan Over by education	Bekerja Working	Pengangguran Terbuka Unemployment	Jumlah Total
(1)	(2)	(3)	(4)
Tidak/Belum Pernah Sekolah/ <i>No Schooling</i>	254	-	254
Tidak/Belum Tamat SD/ <i>Not Yet Completing Primary School</i>	6 306	-	6 306
Sekolah Dasar/ <i>Primary School</i>	15 562	-	15 562
Sekolah Menengah Pertama/ <i>Junior High School</i>	18 599	-	18 599
Sekolah Menengah Atas/ <i>Senior High School</i>	25 848	221	26 069
Sekolah Menengah Atas Kejuruan/ <i>Vocational School</i>	3 305	-	3 305
Diploma I/II/III/Akademi/ <i>Diploma I/II/III/Academy</i>	1 026	-	1 026
Universitas/ <i>University</i>	6 868	584	7 452
Jumlah/Total	77 768	805	78 573

Sumber/Source: BPS, Survei Angkatan Kerja Nasional (Sakernas) Agustus/BPS-Statistics Indonesia, August National Labor Force Survey

Tabel
Table 3.2.8**Persentase Penduduk Berumur 15 Tahun Keatas yang Bekerja Selama Seminggu yang Lalu Menurut Kelompok Umur dan Jenis Kelamin di Kabupaten Bener Meriah, 2019**
Percentage of Population Aged 15 Years and Over Who Worked During The Previous Week by Age Group and Sex in Bener Meriah Regency, 2019

Kelompok Umur (tahun) Age Group (years-old)	Jenis Kelamin Sex		
	Laki-Laki Male	Perempuan Female	Jumlah Total
(1)	(2)	(3)	(4)
15-19	3,32	0,89	4,21
20-24	6,38	3,35	9,73
25-29	9,22	4,68	13,91
30-34	9,52	5,79	15,31
35-39	7,74	6,22	13,96
40-44	6,02	4,45	10,46
45-49	5,61	4,10	9,71
50-54	3,66	3,77	7,42
55-59	3,64	2,75	6,39
60+	5,35	3,53	8,89
Jumlah/Total	60,48	39,52	100,00

Sumber/Source: BPS, Survei Angkatan Kerja Nasional (Sakernas) Agustus/BPS-Statistics Indonesia, August National Labor Force Survey

Tabel
Table 3.2.9

Persentase Penduduk Berumur 15 Tahun Keatas yang Bekerja Selama Seminggu yang Lalu Menurut Lapangan Pekerjaan Utama dan Jenis Kelamin di Kabupaten Bener Meriah, 2019

Percentage of Population Aged 15 Years and Over Who Worked During The Previous Week by Main Job Sector and Sex in Bener Meriah Regency, 2019

Lapangan Pekerjaan Utama ¹ Main Job Sector ¹	Jenis Kelamin Sex		
	Laki-Laki Male	Perempuan Female	Jumlah Total
(1)	(2)	(3)	(4)
1	45,59	29,51	75,09
2	0,00	0,00	0,00
3	1,22	0,39	1,61
4	0,00	0,00	0,00
5	2,89	0,00	2,89
6	5,59	4,50	10,09
7	0,88	0,00	0,88
8	0,10	0,00	0,10
9	4,21	5,13	9,34
Jumlah/Total	60,48	39,52	100,00

Sumber/Source: BPS, Survei Angkatan Kerja Nasional (Sakernas) Agustus/BPS-Statistics Indonesia, August National Labor Force Survey

Keterangan/Note: ¹ 1 Pertanian, Kehutanan, Perburuan, dan Perikanan/Agriculture, Forestry, Hunting, and Fisheries

2 Petambangan dan Penggalian/Mining and Quarrying

3 Industri Pengolahan/Manufacturing Industry

4 Listrik, Gas, dan Air/Electricity, Gas, and Water

5 Bangunan/Construction

6 Perdagangan Besar, Eceran, Rumah Makan, dan Hotel/Wholesale Trade, Retail Trade, Restaurants, and Hotels

7 Angkutan, Pergudangan, dan Komunikasi/Transportation, Warehousing, and Communication

8 Keuangan, Asuransi, Usaha Persewaan Bangunan, Tanah, dan Jasa Perusahaan/Financial, Insurance, Real Estate, and Business Services

9 Jasa Kemasyarakatan, Sosial, dan Perorangan/Community, Social, and Personal Services

Tabel
Table 3.2.10

Persentase Penduduk Berumur 15 Tahun ke Atas yang Bekerja Selama Seminggu yang lalu di Kegiatan Informal dan Golongan Umur di Kabupaten Bener Meriah, 2019
Percentage of Population Aged 15 Years and Over Who Worked During the Past Week in Informal Activities and Age Groups in Bener Meriah Regency, 2019

Kelompok Umur (tahun) Age Group (years-old)	Jenis Kelamin Sex		
	Laki-Laki Male	Perempuan Female	Jumlah Total
(1)	(2)	(3)	(4)
15 - 19	3,67	0,86	4,53
20 - 24	7,08	2,89	9,97
25 - 29	8,89	4,93	13,82
30 - 34	8,41	5,60	14,01
35 - 39	7,56	5,79	13,35
40 - 44	5,94	4,72	10,66
45 - 49	5,98	4,30	10,28
50 - 54	3,67	3,73	7,40
55 - 59	4,09	2,59	6,68
60 +	5,66	3,65	9,31
Jumlah/Total	60,96	39,04	100,00

Sumber/Source: BPS, Survei Angkatan Kerja Nasional (Sakernas) Agustus/BPS-Statistics Indonesia, August National Labor Force Survey

Tabel 3.2.11
Table

Persentase Penduduk Berumur 15 Tahun ke Atas yang Bekerja Selama Seminggu yang lalu di Kegiatan Informal dan Pendidikan Tertinggi yang Ditamatkan di Kabupaten Bener Meriah, 2019
Percentage of Population Aged 15 Years and Over Who Worked During the Last Week in the Highest Informal and Educational Activities that were Completed in Bener Meriah Regency, 2019

Pendidikan yang Ditamatkan <i>Over by education</i>	Jenis Kelamin <i>Sex</i>		
	Laki-Laki <i>Male</i>	Perempuan <i>Female</i>	Jumlah <i>Total</i>
(1)	(2)	(3)	(4)
Tidak/Belum Pernah Sekolah/ <i>No Schooling</i>	0,18	0,20	0,38
Tidak/Belum Tamat SD/ <i>Not Yet Completing Primary School</i>	4,55	4,57	9,12
Sekolah Dasar/ <i>Primary School</i>	11,33	11,37	22,69
Sekolah Menengah Pertama/ <i>Junior High School</i>	16,28	9,94	26,23
Sekolah Menengah Atas/ <i>Senior High School</i>	23,37	10,25	33,61
Sekolah Menengah Atas Kejuruan/ <i>Vocational School</i>	2,99	0,75	3,74
Diploma I/II/III/Akademi/ <i>Diploma I/II/III/Academy</i>	0,43	0,35	0,77
Universitas/ <i>University</i>	1,84	1,62	3,46
Jumlah/Total	60,96	39,04	100,00

Sumber/Source: BPS, Survei Angkatan Kerja Nasional (Sakernas) Agustus/BPS-Statistics Indonesia, August National Labor Force Survey

Tabel 3.2.12 Pencari Kerja Terdaftar Menurut Kecamatan dan Jenis Kelamin di Kabupaten Bener Meriah, 2019
Table 3.2.12 *Number of Registered Job Applicants by Subdistricts and Sex in Bener Meriah Regency, 2019*

Kecamatan Subdistricts	Pencari Kerja Terdaftar Registered Job Applicants		
	Laki-Laki Male	Perempuan Female	Jumlah Total
(1)	(2)	(3)	(4)
Timang Gajah	16	21	37
Gajah Putih	16	12	28
Pintu Rime Gayo	9	8	17
Bukit	24	30	54
Wih Pesam	31	26	57
Bandar	22	29	51
Bener Kelipah	-	-	-
Syiah Utama	-	-	-
Mesidah	-	-	-
Permata	6	8	14
Bener Meriah	124	134	258

Sumber/Source: Dinas Tenaga Kerja dan Transmigrasi Kab. Bener Meriah/Labour and Transmigration Office of Bener Meriah Regency

Tabel
Table 3.2.13

Jumlah Pencari Kerja Terdaftar pada Dinas Tenaga Kerja dan Transmigrasi Menurut Tingkat Pendidikan Tertinggi yang Ditamatkan dan Jenis Kelamin di Kabupaten Bener Meriah, 2019
Number of Registered Job Seeker at Labour and Transmigration Office in Bener Meriah Regency, 2019

Pendidikan yang Ditamatkan <i>Over by education</i>	Jenis Kelamin/Sex		Jumlah <i>Total</i>
	Laki-Laki <i>Male</i>	Perempuan <i>Female</i>	
(1)	(2)	(3)	(4)
Tidak/Belum Pernah Sekolah/ <i>No Schooling</i>	-	-	-
Tidak/Belum Tamat SD/ <i>Not Yet Completing Primary School</i>	-	-	-
Sekolah Dasar/ <i>Primary School</i>	-	-	-
Sekolah Menengah Pertama/ <i>Junior High School</i>	-	-	-
Sekolah Menengah Umum/ <i>Senior High School</i>	22	27	49
Diploma I/II/III/Akademi/ <i>Diploma I/II/III/Academy</i>	67	66	133
Universitas/ <i>University</i>	35	41	76
Jumlah/Total	124	134	258

Sumber/Source: Dinas Tenaga Kerja dan Transmigrasi Kab. Bener Meriah/*Labour and Transmigration Office of Bener Meriah Regency*

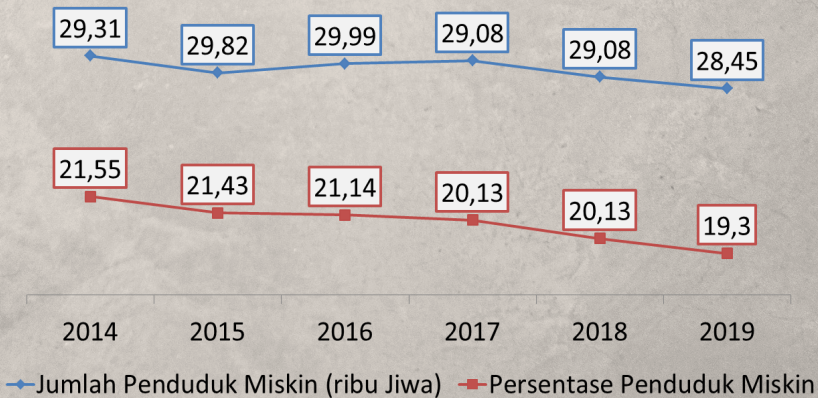
04

SOSIAL DAN KESEJAHTERAAN RAKYAT SOCIAL AND WELFARE



PERKEMBANGAN JUMLAH PENDUDUK MISKIN DAN PERSENTASE PENDUDUK MISKIN

2014- 2019



PENJELASAN TEKNIS

1. Tidak/belum pernah sekolah adalah mereka yang tidak pernah atau belum pernah terdaftar dan tidak pernah atau belum pernah aktif mengikuti pendidikan di suatu jenjang pendidikan formal. Termasuk juga yang tamat/belum tamat taman kanak-kanak tetapi tidak melanjutkan ke sekolah dasar.
2. Masih bersekolah adalah mereka yang terdaftar dan aktif mengikuti pendidikan formal dan nonformal (Paket A, B, atau C), baik pendidikan dasar, menengah maupun pendidikan tinggi. Bagi mahasiswa yang sedang cuti dianggap masih bersekolah.
3. Tidak bersekolah lagi adalah mereka yang pernah terdaftar dan aktif mengikuti pendidikan di suatu jenjang pendidikan formal dan nonformal (Paket A, B, atau C), tetapi pada saat pencacahan tidak lagi terdaftar dan tidak aktif mengikuti pendidikan.
4. Tamat sekolah adalah menyelesaikan pelajaran yang ditandai dengan lulus ujian akhir pada kelas atau tingkat terakhir suatu jenjang pendidikan di sekolah negeri maupun swasta dengan mendapatkan tanda tamat belajar/ijazah. Seseorang yang belum mengikuti pelajaran

TECHNICAL NOTES

1. *Not/never attending school is someone who has never attended or never been registered in a formal education, such as primary, secondary, and tertiary education. Those who just completed kindergarten are considered as never attended school.*
2. *Attending school is someone who is currently attending primary, secondary, or tertiary education, including package A, package B, or package C. College student who postpones his/her study is considered as attending school.*
3. *Not attending school anymore is someone who had enrolled and participated in formal and non-formal education in the past including package A, package B, or package C, but currently does not attend school.*
4. *Completed particular level of education is someone who has completed particular level of education in private or public school and accepting graduation certificate. Someone who has never attended the highest grade but passed the final exam is considered*

pada kelas tertinggi tetapi telah mengikuti ujian akhir dan lulus dianggap tamat sekolah.

as completed particular level of education.

5. Dapat membaca dan menulis artinya dapat membaca dan menulis kata-kata/kalimat sederhana dengan suatu aksara tertentu.

5. *Able to read and write is the ability to read and write at least a simple sentence in any letter of alphabets.*

6. Jalur Pendidikan di Indonesia terdiri atas 1) pendidikan formal, 2) pendidikan nonformal, dan 3) pendidikan informal yang ketiganya dapat saling melengkapi dan memperkaya (Undang-Undang No. 20 Tahun 2013 tentang Sistem Pendidikan Nasional).

6. *The Education System in Indonesia consists of 1) a formal education, 2) non-formal education, and 3) informal education that all three can be complementary and enriching (Law No. 20 Year 2013 about The National Education System).*

7. Jenjang Pendidikan Formal terdiri atas pendidikan dasar, pendidikan menengah, dan pendidikan tinggi. Jenis pendidikan yang diajarkan mencakup pendidikan umum, kejuruan, akademik, profesi, vokasi, keagamaan, dan khusus.

7. *The Formal Education Level consists of primary education, secondary education, and high education. The kind of education that taught consists of general education, vocational, academic, professional, religious, and specific education.*

a. Pendidikan Dasar berbentuk Sekolah Dasar (SD) dan Madrasah Ibtidaiyah (MI) atau bentuk lain yang sederajat serta Sekolah Menengah Pertama (SMP) dan Madrasah Tsanawiyah (MTs), atau bentuk lain yang sederajat.

a. *The Primary Education consists of Elementary School and Islamic Elementary School or other equivalent forms and Junior High School and MTs, or other equivalent forms.*

b. Pendidikan Menengah berbentuk Sekolah Menengah Atas (SMA), Madrasah Aliyah (MA), Sekolah Menengah Kejuruan (SMK), dan Madrasah Aliyah Kejuruan (MAK),

b. *The Secondary Education consists of the senior high school, MA, Vocational School, and Vocational Madrasah Aliyah, or other equivalent forms.*

c. *The High Education consists of the education level after the secondary*

- atau bentuk lain yang sederajat.
- c. Pendidikan Tinggi merupakan jenjang pendidikan setelah pendidikan menengah yang mencakup program pendidikan diploma, sarjana, magister, spesialis, dan doktor yang diselenggarakan oleh perguruan tinggi. Perguruan tinggi dapat berbentuk akademi, politeknik, sekolah tinggi, institut, atau universitas.
8. Angka Partisipasi Sekolah adalah proporsi anak sekolah pada usia jenjang pendidikan tertentu dalam kelompok usia yang sesuai dengan jenjang pendidikan tersebut.
9. Angka Partisipasi Murni adalah proporsi anak sekolah pada satu kelompok usia tertentu yang bersekolah pada jenjang yang sesuai dengan kelompok usianya.
10. Rumah Sakit adalah tempat pemeriksaan dan perawatan kesehatan, biasanya berada di bawah pengawasan dokter/tenaga medis, yang melayani penderita yang sakit untuk berobat rawat jalan atau rawat inap.
11. Rumah Sakit Bersalin adalah rumah sakit khusus untuk
- education that consists of diplomas, bachelor, master, specialist, and doctoral degrees that are held by the college. The colleges can be academy, polytechnic, high school, institute, or university.*
8. *School Participation Rate is a proportion of school-age children from certain educational attainment in comparison to total population of corresponding age group in each educational attainment.*
9. *Net Enrollment Rate is a proportion of school-age children in certain age group compared to the number of children currently in school in corresponding educational attainment age-group.*
10. *Hospital is a place for health check, usually controlled/supervised by doctors/medical personnel to serve the ill patients to get outpatient or inpatient treatment services.*
11. *Maternity Hospital is a specialized hospital for childbirth, has specialist*

persalinan, dilengkapi pelayanan spesialis pemeriksaan kehamilan, persalinan, rawat inap dan rawat jalan ibu dan anak yang berada di bawah pengawasan dokter spesialis kandungan.

12. Rumah Bersalin adalah sarana pelayanan kesehatan dengan izin sebagai rumah bersalin, dilengkapi pelayanan pemeriksaan kehamilan, persalinan serta pemeriksaan ibu dan anak yang berada di bawah pengawasan bidan senior.

13. Poliklinik adalah sarana kesehatan yang dipakai untuk pelayanan berobat jalan, biasanya berada di bawah pengawasan dokter/tenaga medis.

14. Puskesmas (Pusat Kesehatan Masyarakat) adalah unit pelaksana teknis dinas kesehatan kabupaten/kota yang mempunyai fungsi utama sebagai penyelenggara pelayanan kesehatan tingkat pertama. Wilayah kerja puskesmas maksimal adalah satu kecamatan dan untuk dapat menjangkau wilayah kerjanya, puskesmas mempunyai jaringan pelayanan yang meliputi unit Puskesmas Pembantu (Pustu), unit Puskesmas Keliling (Puskel), dan unit bidan desa/komunitas (Peraturan Menteri Kesehatan RI No. 75 Tahun 2014 Tentang Pusat Kesehatan Masyarakat).

inspection service to pregnancy, childbirth, hospitalization and outpatient for mothers and children that is under the supervision of an obstetrician.

12. *Maternity House is health care facility with a license as a maternity house, equipped with prenatal care, childbirth and examination of mothers and children which is under the supervision of a senior midwife.*

13. *Polyclinic is a health facility in which to get outpatient services, usually under the control of doctor/medical personnel.*

14. *Public Health Center is technical implementation unit of regency health department that have the primary function as a first-level health care providers. The working area standard of public health center is one district and to reach their working areas, public health centers have a service network covering subsidiary of public health center, mobile public health center units, and midwife units (Regulation of the Minister of Health of Indonesia Number 75 Year 2014 about Public Health Center).*

15. Pos Pelayanan Terpadu (Posyandu) adalah fasilitas kesehatan di bawah koordinasi Puskesmas. Posyandu bertugas untuk memberikan pelayanan kesehatan kepada masyarakat setempat, terutama untuk ibu dan balita.
16. Pondok Bersalin Desa (Polindes) adalah fasilitas kesehatan di tingkat desa yang fungsi utamanya melayani persalinan.
17. Keluarga Berencana adalah salah satu program pemerintah untuk mengendalikan laju pertumbuhan penduduk melalui beberapa layanan kesehatan, salah satunya adalah menyediakan alat penanggulangan kelahiran.
18. Apotek adalah suatu tempat tertentu yang digunakan untuk melakukan pekerjaan kefarmasian, dan penyaluran/ penjualan obat atau bahan farmasi dan perbekalan kesehatan lainnya kepada masyarakat yang dikelola oleh tenaga apoteker (Peraturan Menteri Kesehatan RI No. 1332 Tahun 2002 Tentang Perubahan Atas Peraturan Menteri Kesehatan RI No. 922/MENKES/PER/X/1993 Tentang Ketentuan dan Tata Cara Pemberian Izin Apotek).
19. Imunisasi adalah memasukkan kuman atau racun penyakit tertentu yang sudah dilemahkan
15. *Posyandu is a health facilities under the coordination of Puskesmas. It's main duty is to provide health service to general community, especially to mother and infant.*
16. *Polindes is a health facility in village level. It's main duty is to provide labour service to pregnant women.*
17. *Keluarga berencana is one of the government program to control population growth by providing several health services, including providing birth control tools.*
18. *Pharmacy is a specific place that is used for pharmaceutical jobs, and distribution/sale of drugs/ pharmaceuticals and other medical supplies to people that are administered by trained pharmacist (Regulation of the Minister of Health of Indonesia Number 1332 Year 2002 about the Changes of Regulation of the Minister of Health of Indonesia Number 922/MENKES/PER/X/1993 about Pro-vision and Procedures for Administration of Licensed Pharmacies).*
19. *Immunization is putting enervated microbe of a certain disease into human body by injection or*

(vaksin) ke dalam tubuh dengan cara disuntik atau diminum (diteteskan dalam mulut) dengan maksud agar terjadi kekebalan tubuh terhadap penyakit tersebut.

20. Keluhan kesehatan adalah keadaan seseorang yang mengalami gangguan kesehatan atau kejiwaan, baik karena penyakit akut, penyakit kronis, kecelakaan, kriminal, atau hal lain.
 21. Mengobati sendiri adalah upaya oleh anggota rumah tangga/keluarga dengan melakukan pengobatan sendiri tanpa datang ke tempat fasilitas kesehatan atau memanggil dokter/petugas kesehatan ke rumahnya (misal minum obat modern, jamu, kerokan, kompres, kop, pijat) agar sembuh atau menjadi lebih ringan keluhan kesehatannya.
 22. Angka penemuan kasus tuberkulosis adalah jumlah kasus baru tuberkulosis (TB) dan kasus TB yang didiagnosis kambuh yang diobati dalam program penanggulangan TB nasional dan dilaporkan kepada WHO, dibagi dengan perkiraan WHO terhadap jumlah kasus insiden tuberkulosis pada tahun yang sama, dinyatakan sebagai persentase.
 23. Angka keberhasilan pengobatan tuberkulosis smear positive/Basil
- drinking (dropping into mouth) to make the body immune to that disease.*
 20. *Health complaint is a condition where a person has health or mental problems because of acute illness, chronically illness, accident, crimes, or others.*
 21. *Self treatment is an effort of household members/family to have a health treatment by themselves without visiting health facilities or a doctor/health personnel (for instance, by taking modern medicine, herb medicine, chief with a coin, compress, cupping suction, massage) in order to recover from illness or reduce the health complaint.*
 22. *The case detection rate for all forms of tuberculosis is the number of new and replase tuberculosis cases diagnosed and treated in national tuberculosis control programmes and notified to WHO, divided by WHO's estimate of the number of incident tuberculosis cases for the same year, expressed as a percentage.*
 23. *The treatment success rate for new pulmonary smear-positive*

Tahan Asam (BTA) positif adalah proporsi (dinyatakan sebagai persentase) kasus TB BTA positif yang terdaftar di bawah program pengendalian TB nasional pada tahun tertentu yang dinyatakan berhasil menyelesaikan pengobatan. Dengan atau tanpa bukti bakteriologi keberhasilan (“sembuh” dan “menyelesaikan pengobatan” masing-masing).

tuberculosis cases is the proportion (expressed as a percentage) of new smear-positive tuberculosis cases registered under a national tuberculosis control programme in a given year that successfully completed treatment. With or without bacteriological evidence of success (“cured” and “treatment completed” respectively).

24. Kasus kumulatif AIDS adalah kumulatif kasus AIDS sampai dengan referensi waktu tertentu.
24. *Cummulative AIDS case is cummulative AIDS cases with reference to a particular time.*
25. BCG (Bacillus Calmette Guerin) merupakan vaksinasi untuk mencegah penyakit TBC, diberikan pada bayi baru lahir atau anak, dengan suntikan pada kulit pangkal lengan atas. Bekas suntikan kemudian akan membentuk tonjolan kecil jaringan parut pada kulit lengan atas. Suntikan BCG diberikan kepada anak sebanyak 1 kali.
25. *BCG (Bacillus Calmette Guerin) is a vaccine to prevent TBC disease, given to newborns or children, by injection at the base of the skin of the upper arm. Injection site will form little bumps of scar tissue in the skin of the upper arm. BCG injections given to children 1 times.*
26. DPT (Difteri, Pertusis, Tetanus) merupakan vaksin untuk mencegah penyakit Difteri, Pertusis, dan Tetanus yang diberikan pada bayi berumur 3 bulan ke atas, dengan suntikan pada paha, diulang 1 bulan dan 2 bulan kemudian, sehingga suntikan imunisasi DPT lengkap pada balita berjumlah 3 kali (kadang selang waktu antar suntikan bisa lebih dari 1 bulan)
26. *DPT (Diphtheria, Pertussis, Tetanus) is a vaccine to prevent the diphtheria, pertussis, and tetanus disease, given to infants aged 3 months and above, with a shot in the thigh, repeated one month and two months later, so that the complete DPT immunization shots at toddler totaling 3 times (sometimes the time interval between injections can be more than 1 month).*

27. Anak Lahir Hidup adalah semua anak yang waktu lahir menunjukkan tanda-tanda kehidupan, walaupun hanya sementara. Tanda-tanda kehidupan tersebut termasuk adanya detak jantung, nafas, menangis, dll.
28. Angka Kematian Kasar adalah angka yang menunjukkan banyaknya kematian untuk setiap 1.000 pasien rawat inap pada suatu rumah sakit.
29. Angka Kematian Bersih adalah angka kematian 48 jam setelah dirawat untuk tiap 1.000 pasien rawat inap.
30. Bayi dengan Berat Badan Lahir Rendah (BBLR) adalah bayi yang lahir dengan berat badan kurang dari 2.500 gr.
31. Berobat jalan adalah kegiatan atau upaya anggota rumah tangga yang mempunyai keluhan kesehatan untuk memeriksakan diri dan mendapatkan pengobatan dengan mendatangi tempat pelayanan kesehatan modern atau tradisional tanpa menginap. Termasuk mendatangkan pekerja kesehatan ke rumah.
32. Rawat Inap adalah upaya penyembuhan dengan menginap
27. *Children Ever Born are any children who at the time of their births showed living sign, although momentarily, such as beating heart, breathing, crying, and other sign of living.*
28. *Crude Death Rate shows how many deaths per 1,000 outpatient in certain hospital.*
29. *Net Death Rate is the number of death 48 hours after hospital admission for every 1,000 outpatient in certain hospital.*
30. *Infants with Low Birth Weight are infants born with weight less than 2,500 gr.*
31. *Outpatient is an activity or effort of household member that has health complaint to consult and get treatment by visiting the places of modern or traditional health services without a stay. Including bringing health workers to the house.*
32. *Inpatient is a healing effort by staying 1 night or more in a modern*

- 1 malam atau lebih di suatu unit pelayanan kesehatan modern atau tradisional, termasuk dalam kejadian ini adalah rawat inap untuk persalinan.
33. Jaminan Kesehatan adalah program perlindungan kesehatan di mana penjamin menanggung seluruh atau sebagian biaya pengobatan peserta jaminan kesehatan.
34. Pemakaian Tempat Tidur merupakan pemakaian tempat tidur pada satuan waktu tertentu. Angka ini menggambarkan tinggi rendahnya pemanfaatan tempat tidur rumah sakit.
35. Tenggang Perputaran Tempat Tidur adalah rata-rata hari di mana tempat tidur tidak ditempati dari telah diisi ke saat terisi berikutnya.
36. Angka Perputaran Tempat Tidur adalah frekuensi berapa kali pemakaian tempat tidur dalam satu periode.
37. Luas lantai adalah luas lantai yang ditempati dan digunakan untuk keperluan sehari-hari (sebatas atap).
38. Air Kemasan Bermerek adalah air minum kemasan dengan merek dagang yang telah terdaftar.
39. Air Isi Ulang adalah air yang dijual
- or traditional health service units, including a pregnant woman in labour.*
33. *Health Insurance is an insurance product that covers all or partial medical bill of it's participant.*
34. *Bed Occupancy is the rate of bed occupancy in certain time. This figure describes the high and low of inpatient room usage in hospital.*
35. *Turn Over Interval (TOI) is the average day of unoccupied bed between one occupied interval to the next occupied interval.*
36. *Bed Turn Over (BTO) Interval is the net effect of changed in occupancy rate and length of stay.*
37. *Floor Area is floor surface area for day-to-day indoor activity.*
38. *Branded Bottled Water is bottled water with legal trademark.*
39. *Refilled Water is drinking water*

pada depot pengisian air isi ulang.

that are sold in drinking water refill depot.

40. Air leding adalah sumber air yang berasal dari air yang telah melalui proses penjernihan dan penyehatan sebelum dialirkan kepada konsumen melalui instalasi berupa saluran air. Sumber air ini biasanya diusahakan oleh PAM/ PDAM/ BPAM. Termasuk dalam hal ini air leding yang didapat secara eceran.

40. *Pipe water is a water source that comes from water that has been through a process of purification and sanitation before distribute to consumers through an instalation of water lines. This water source is usually distributed by PAM/ PDAM/ BPAM. This include a pipe water that sold at retail.*

41. Sumur terlindung adalah air yang berasal dari dalam tanah yang digali dan lingkaran sumur tersebut dilindungi oleh tembok paling sedikit 0,8 meter di atas tanah dan 3 meter ke bawah tanah, serta ada lantai semen sejauh 1 meter dari lingkaran sumur.

41. *Protected wells is water that comes from the soil were excavated and the circumference of the well was protected by walls at least 0.8 meters above ground and 3 meters underground, and cement floor as far as 1 meter from the well circumference.*

42. Mata air adalah sumber air permukaan tanah di mana air timbul dengan sendirinya.

42. *Spring water is surface water source that occurs naturally.*

43. Status penguasaan bangunan tempat tinggal milik sendiri adalah jika tempat tinggal tersebut pada waktu pencacahan betul-betul sudah milik kepala rumah tangga atau salah seorang anggota rumah tangga. Rumah yang dibeli secara angsuran melalui kredit bank atau rumah dengan status sewa beli dianggap rumah milik sendiri.

43. *Own ownership property status is a status of dwelling occupied belongs to the head of household or one of the household member. Houses bought through bank credit or houses with leasing status were also categorized as an own property.*

44. Peristiwa tindak pidana yang dilaporkan ialah setiap peristiwa yang diterima kepolisian dari laporan masyarakat, atau peristiwa dimana pelakunya tertangkap tangan oleh kepolisian.

44. *Reported crime incidence includes all criminal cases reported and received by police office, and all crimes caught by police.*

45. Jumlah tindak pidana menggambarkan jumlah kasus tindak pidana yang terjadi pada kurun waktu tertentu.

45. *Crime total refers to the number of criminal cases occurring during a given period.*

46. Resiko penduduk terjadi tindak pidana per 100.000 penduduk

46. *Crime rate*

$$= \frac{\text{Jumlah tindak pidana tahun } t}{\text{Jumlah penduduk tahun } t} \times 100.000$$

$$= \frac{\text{Number of criminal cases year } t}{\text{Total population year } t} \times 100.000$$

Resiko penduduk terjadi tindak pidana per 100.000 penduduk mengindikasikan peluang penduduk berisiko terkena tindak pidana. Biasanya dinyatakan dalam setiap 100.000 penduduk.

Crime rate indicates the probability of population exposed to risk of crime, expressed in every 100,000 people.

47. Selang waktu terjadi tindak pidana tahun t

47. *Crime clock*

$$= \frac{365 \times 24 \times 60 \times 60}{\text{Jumlah tindak pidana tahun } t} \times (\text{detik})$$

$$= \frac{365 \times 24 \times 60 \times 60}{\text{Number of criminal cases year } t} \times (\text{second})$$

Selang waktu terjadi tindak pidana tahun t mengindikasikan selang waktu terjadinya satu tindak kejahatan dengan kejahatan yang lain.

Crime clock indicates the time interval of occurrence between one crime to another crime.

48. Persentase penyelesaian tindak pidana

$$= \frac{\text{Jumlah tindak pidana yang diselesaikan}}{\text{jumlah peristiwa tindak pidana yang dilaporkan}} \times 100\%$$

Persentase penyelesaian peristiwa tindak pidana menyatakan persentase penyelesaian tindak pidana oleh polisi. Suatu tindak pidana dinyatakan sebagai kasus yang selesai di tingkat kepolisian, apabila:

1. berkas perkaranya sudah siap untuk diserahkan atau telah diserahkan kepada kejaksaan;
2. dalam hal delik aduan, pengaduannya dicabut dalam tenggang waktu yang telah ditentukan menurut undang-undang;
3. telah diselesaikan oleh kepolisian berdasarkan azas plichtmatigheid (kewajiban berdasarkan kewenangan hukum);
4. kasus yang dimaksud tidak termasuk kompetensi kepolisian
5. tersangka meninggal dunia;
6. kasus kadaluwarsa.

49. Bencana Alam adalah peristiwa atau serangkaian peristiwa yang mengancam dan mengganggu kehidupan / penghidupan

48. *Crime clearance rate*

$$= \frac{\text{Number of cleared criminal cases}}{\text{Number of reported criminal cases}} \times 100\%$$

Crime clearance rate refers to percentage of crime clearance by police. A criminal case is categorized as a cleared case by police, if:

1. *All documents are ready to submit or already submitted to justice court;*
2. *In the case of attense that warrants complaint, the complaint was withdraw within a given period state in the law;*
3. *The case was cleared by police based on the principle of plichmatigheid (obligation on the basis of law outhority);*
4. *The case was not the responsibility of police office;*
5. *The suspect died;*
6. *The case was out of date*

49. *Natural Disaster is an event or series of events that threaten and disrupt the lives and livelihoods caused by natural factors such as: earthquake, tsunami, volcanic eruption, flood,*

masyarakat yang disebabkan oleh faktor alam antara lain berupa gempa bumi, tsunami, gunung meletus, banjir, kekeringan, angin topan, dan tanah longsor sehingga mengakibatkan kerugian materi maupun non-materi.

flash flood, drought, typhoon/ cyclone, and landslide so it can lead to result in loss of material and non-material.

50. Korban meninggal adalah orang yang dilaporkan tewas atau meninggal dunia akibat bencana.
50. *Fatality is a person reported killed or death in the wake of a disaster.*
51. Korban hilang adalah orang yang dilaporkan hilang atau tidak ditemukan atau tidak diketahui keberadaannya setelah terjadi bencana.
51. *Missing person is a person reported missing or who cannot be located or who cannot be accounted for in the wake of a disaster.*
52. Korban luka/sakit adalah orang yang mengalami luka-luka atau sakit, dalam keadaan luka ringan, luka sedang maupun luka parah/berat, baik yang berobat jalan maupun rawat inap.
52. *Casualty is a person suffering injury or illness, in a state of light injury, moderate injury, or heavy injury, which in undergoing treatment as either an outpatient or inpatient.*
53. Rusak Berat adalah kriteria kerusakan yang mengakibatkan bangunan roboh atau sebagian besar komponen struktur rusak.
53. *Severely damaged is the criteria of damage that resulted most buildings collapsed or damaged its structural components.*
54. Rusak sedang adalah kriteria kerusakan yang mengakibatkan sebagian kecil komponen struktur rusak, dan komponen penunjang rusak namun bangunan masih tetap berdiri.
54. *Damaged is the criteria of damage that resulted defective fraction of structural components and supporting components damaged, but the building still stands.*
55. Rusak ringan adalah kriteria
55. *Lightly damaged is the criteria of*

kerusakan yang mengakibatkan sebagian komponen struktur retak (struktur masih bisa digunakan) dan bangunan masih tetap berdiri.

damage that resulted partially cracked structural components, but the structure still can be used and the building still stands.

56. Untuk mengukur kemiskinan, BPS menggunakan konsep kemampuan memenuhi kebutuhan dasar (basic needs approach). Dengan pendekatan ini, kemiskinan dipandang sebagai ketidakmampuan dari sisi ekonomi untuk memenuhi kebutuhan dasar makanan dan bukan makanan yang diukur dari sisi pengeluaran. Metode yang digunakan adalah menghitung Garis Kemiskinan (GK), yang terdiri dari dua komponen yaitu Garis Kemiskinan Makanan (GKM) dan Garis Kemiskinan Non-Makanan (GKNM). Penghitungan Garis Kemiskinan dilakukan secara terpisah untuk daerah perkotaan dan perdesaan.

56. *To measure poverty, BPS-Statistics Indonesia has used the concept of basic needs approach. Therefore, poverty is viewed as economic inability to fulfill food and non-food basic needs which are measured by consumption/expenditure. The method used is calculating poverty line, which consists of two components that are Food Poverty Line (FPL) and Non-Food Poverty Line (NFPL). The poverty line was calculated separately for urban and rural areas.*

57. Penduduk miskin adalah penduduk yang memiliki rata-rata pengeluaran per kapita per bulan di bawah Garis Kemiskinan.

57. *A person whose expenditure per capita per month is below the poverty line is considered to be poor.*

58. Garis Kemiskinan Makanan (GKM) merupakan nilai pengeluaran kebutuhan minimum makanan yang disetarakan dengan 2.100 kkalori per kapita per hari. Garis Kemiskinan Non-Makanan (GKNM) adalah kebutuhan minimum untuk perumahan,

58. *The Food Poverty Line refers to the daily minimum requirement of 2,100 kcal per capita per day. The Non-Food Poverty Line refers to the minimum requirement for household necessities for clothing, education, health, and other basic individual needs.*

sandang, pendidikan, kesehatan, dan kebutuhan dasar lainnya.

59. Ukuran Kemiskinan
- Head Count Index (HCI-P0) adalah persentase penduduk miskin yang berada di bawah Garis Kemiskinan (GK).
 - Indeks Kedalaman Kemiskinan (Poverty Gap Index-P1) merupakan ukuran rata-rata kesenjangan pengeluaran masing-masing penduduk miskin terhadap garis kemiskinan. Semakin tinggi nilai indeks, semakin jauh rata-rata pengeluaran penduduk dari garis kemiskinan.
 - Indeks Keparahan Kemiskinan (Poverty Severity Index-P2) memberikan gambaran mengenai penyebaran pengeluaran di antara penduduk miskin. Semakin tinggi nilai indeks, semakin tinggi ketimpangan pengeluaran di antara penduduk miskin.

Foster-Greer-Thorbecke (1984) merumuskan suatu ukuran yang digunakan untuk mengukur tingkat kemiskinan sebagai berikut:

$$P_a = \frac{1}{n} \sum_{i=1}^q \left[\frac{z - y_i}{z} \right]^a$$

dimana:

a=0, 1, 2

z=Garis kemiskinan

y_i=Rata-rata pengeluaran

59. Poverty Measures

- Head Count Index (HCI-P0) simply measures the percentage of the population that is counted as poor, often denoted by P0.*
- Poverty Gap Index-P1 measures the extent to which individuals fall below the poverty line (the poverty gaps) as a proportion of the poverty line. Higher value of the index shows that the gap between average expenditure of the poor and the poverty line is wider.*
- Poverty Severity Index-P2 describes inequality among the poor. This is simply a weighted sum of poverty gaps (as a proportion of the poverty line), where the weights are the proportionate poverty gaps themselves. Hence, by squaring the poverty gap index, the measure implicitly puts more weight on observations that fall well below the poverty line. Higher value of the index shows that inequality among the poor is higher.*

Foster-Greer-Thorbecke (1984) developed poverty measures that may be written as:

$$P_a = \frac{1}{n} \sum_{i=1}^q \left[\frac{z - y_i}{z} \right]^a$$

where:

a=0, 1, 2

z=the poverty line

perkapita sebulan penduduk yang berada di bawah garis kemiskinan ($i=1,2,\dots,q$), $y_i < z$
 q =Banyaknya penduduk yang berada di bawah garis kemiskinan
 n =Jumlah penduduk

Jika $a=0$, diperoleh Head Count Index (P0), jika $a=1$ diperoleh indeks kedalaman kemiskinan (Poverty Gap Index-P1) dan jika $a=2$ disebut indeks keparahan kemiskinan (Poverty Severity Index-P2).

y_i =Average expenditure per capita per month of the poor ($i=1,2,\dots,q$), $y_i < z$
 q =the number of poor
 n =the total population

if $a=0$ is obtained Head Count Index (P0), if $a=1$ is obtained Poverty Gap Index-P1, and if $a=2$ is obtained Poverty Severity Index-P2.

<https://benermeriahkab.bps.go.id>

ULASAN**DESCRIPTION****Pendidikan**

Sebanyak 84,96% anak usia 0-6 tahun yang pernah/sedang mengikuti pendidikan pra sekolah masuk Taman Kanak-kanak. Sebanyak 4,87% ke Bustanul Athfal. Sebanyak 7,74% ke badan penyelenggara Pendidikan Anak Usia Dini (PAUD), dan 2,43% masuk ke Taman Penitipan Anak.

Berdasarkan data tahun 2019, Angka Partisipasi Murni (APM) tingkat Sekolah Dasar/Sederajat mencapai 99,55%. Semakin tinggi jenjang pendidikan, angka APM semakin menurun. APM Tingkat Sekolah Menengah Pertama/Sederajat dan Sekolah Menengah Atas/Sederajat masing-masing bernilai 86,20% dan 66,88%

Kesehatan

Fasilitas kesehatan di wilayah Kabupaten Bener Meriah terdiri dari 1 Rumah Sakit Umum; 1 Rumah Sakit Khusus; 13 Pusat Kesehatan Masyarakat (Puskesmas); 239 Posyandu; 136 Pondok Bersalin Desa (Polindes); dan 2 Klinik Kesehatan;

Tenaga Kesehatan yang berada di Kabupaten Bener Meriah tercatat sebanyak 32 dokter, 163 perawat, 282 bidan, 17 farmasi dan 7 ahli gizi.

Agama dan Sosial Lainnya

Mayoritas penduduk beragama Islam di Kabupaten Bener Meriah, yaitu sebesar 99,90%.

Tempat peribadatan yang ada di Kabupaten Bener Meriah adalah masjid dan mushola, masing-masing

Education

Among children aged 0 to 6 years-old had been or currently enrolled to pre-school. As much as 84,96% of them are partaking Kindergarten, while 4,87% has been to Raudhatul Athfal, 7,74% has been to PAUD, and 2,43% prefer Daycare Center.

According to 2018 data, net Enrollment Rate from elementary school is estimated about 99,55%. Net Enrollment Rate goes lower the higher the educational level is. Net Enrollment Rate in junior high school, and senior high school is 86,20%, and 66,88%.

Health

Health Facilities in Bener Meriah Regency consist of 1 general hospital, 1 special hospital, 13 public health center, 239 maternal & child health center, 1306 Village Maternity House, and 2 clinic/health center.

Health Personnel in Public Health Centers and General Hospital in Bener Meriah Regency consist of 32 doctor, 163 nurses, 282 midwives, 17 pharmaceuticals, and 7 nutritionists.

Religion and Other Social Affairs

The majority of the Muslim population in the Bener Meriah Regency, amounting to 99.90%.

Prayer facilities in Bener Meriah regency is mosque and musallah. There are 151 mosque and 244 musallah.

Musallah could be a building established as musallah or a specific rooms inside a school, office, and other public building intended to be used as

ULASAN**DESCRIPTION**

ada sebanyak 151 dan 244 fasilitas peribadatan.

Mushola berupa gedung khusus yang didirikan untuk dijadikan mushola atau ruangan khusus dalam suatu bangunan, misal bangunan sekolah/perkantoran/tempat umum lainnya yang diperuntukkan sebagai tempat beribadah.

Kemiskinan

Persentase penduduk miskin di Kabupaten Bener Meriah adalah 19,30%. Angka tersebut menurun sebesar 4,12% dari tahun sebelumnya. Angka tersebut merupakan jumlah kelima terbesar di seluruh Provinsi Aceh.

Pada tahun 2019, terdapat 3 Panti Asuhan dan 3 Panti Jompo yang menaungi 192 anak asuh dan 107 penduduk lanjut usia.

Kriminalitas

Kasus kriminalitas paling banyak yang terdaftar di Polisi Resor Kab. Bener Meriah adalah Narkotika, yaitu sejumlah 48 kasus di tahun 2019. Sedangkan terbanyak kedua merupakan penganiayaan, sejumlah 19 kasus.

Jumlah kecelakaan lalu lintas yang terdaftar adalah sebanyak 30 kecelakaan dengan total korban jiwa diantaranya 16 orang meninggal, dan 34 luka ringan.

Berdasarkan catatan Kejaksaan Negeri Simpang Tiga Redelong, di tahun 2019 terdapat 37 tahanan baru.

musallah.

Poverty

Percentage of people under poverty line in Bener Meriah Regency reached up to 19.30%. That decreased by 4.12% from the previous year. Bener Meriah Regency is the fifth regency with the highest poverty level.

In 2019 there are 3 orphanage with 192 occupants and 23 nursing homes filled with 107 elderly.

Crime

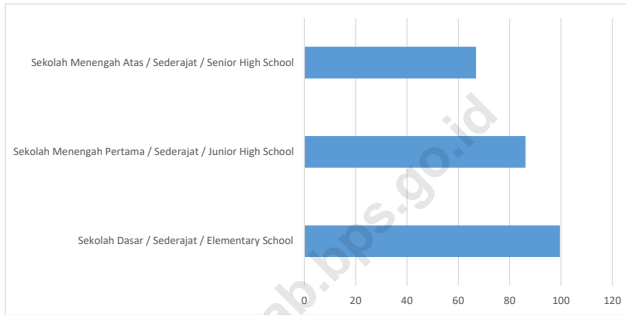
The largest criminal cases recorded is drugs. There are 48 recorded cases in 2019 and secondary is 19 cases of torture.

The number of recorded traffic accident is 30 cases with the number of deaths reach up to 16 persons, and 34 persons wounded.

According to Simpang Tiga District Attorney Redelomh, in 2019 There are 37 Prisoners enrolled this year.

Gambar 4.1
Figures

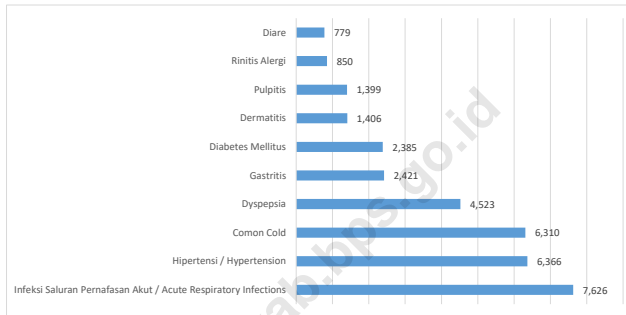
Angka Partisipasi Murni Penduduk Usia 7-18 Tahun Menurut Jenjang Pendidikan dan Jenis Kelamin di Kabupaten Bener Meriah, 2019
Net Enrollment Rate Population Aged 5-18 Years by Educational Level and Sex in Bener Meriah Regency, 2019



Sumber/Source: BPS, Survei Sosial Ekonomi Nasional (Susenas)/BPS-Statistics Indonesia, National Socioeconomic Survey

Gambar 4.2
Figures

Jumlah Kasus 10 Penyakit Terbanyak Berdasarkan Rawat Jalan Puskesmas di Kabupaten Bener Meriah, 2019
10 Most Common Regionally Notifiable Disease in by outpatient the Public Health Center in Bener Meriah Regency, 2019



Sumber/Source: Dinas Kesehatan Kab. Bener Meriah/*Public Health Service of Bener Meriah Regency*

4.1 PENDIDIKAN EDUCATION

Tabel
Table 4.1.1

Jumlah Sekolah, Guru, dan Murid Taman Kanak-Kanak (TK) di Bawah Kementerian Pendidikan dan Kebudayaan Menurut Kecamatan di Kabupaten Bener Meriah, 2018/2019 dan 2019/2020
Number of Schools, Teachers, and Pupils in Kindergarten Under The Ministry of Education and Culture by Subdistrict in Bener Meriah Regency, 2018/2019 and 2019/2020

Kecamatan Subdistrict	Sekolah/Schools					
	Negeri/Public		Swasta/Private		Jumlah/Total	
	2018/2019	2019/2020	2018/2019	2019/2020	2018/2019	2019/2020
(1)	(2)	(3)	(4)	(5)	(6)	(7)
Timang Gajah	0	4	16	13	16	17
Gajah Putih	0	6	7	2	7	8
Pintu Rime Gayo	0	2	8	5	8	7
Bukit	0	6	21	14	21	20
Wih Pesam	1	6	21	15	22	21
Bandar	0	5	23	19	23	24
Bener Kelipah	0	0	4	4	4	4
Syiah Utama	0	0	2	2	2	2
Mesidah	0	0	4	6	4	6
Permata	0	1	12	11	12	12
Bener Meriah	1	30	114	91	115	121

Lanjutan Tabel/*Continued Table 4.1.1*

Kecamatan Subdistrict	Guru ¹ /Teachers ¹					
	Negeri/Public		Swasta/Private		Jumlah/Total	
	2018/2019	2019/2020	2018/2019	2019/2020	2018/2019	2019/2020
(1)	(8)	(9)	(10)	(11)	(12)	(13)
Timang Gajah	–	...	42	...	42	61
Gajah Putih	–	...	28	...	28	28
Pintu Rime Gayo	–	...	18	...	18	24
Bukit	–	...	79	...	79	92
Wih Pesam	7	...	72	...	79	84
Bandar	–	...	57	...	57	87
Bener Kelipah	–	...	7	...	7	11
Syiah Utama	–	...	5	...	5	6
Mesidah	–	...	5	...	5	12
Permata	–	...	24	...	24	39
Bener Meriah	7	...	337	...	344	444

Lanjutan Tabel/*Continued Table 4.1.1*

Kecamatan Subdistrict	Murid/Pupils					
	Negeri/Public		Swasta/Private		Jumlah/Total	
	2018/2019	2019/2020	2018/2019	2019/2020	2018/2019	2019/2020
(1)	(14)	(15)	(16)	(17)	(18)	(19)
Timang Gajah	–	0	476	34	476	34
Gajah Putih	–	0	284	0	284	0
Pintu Rime Gayo	–	27	275	68	275	95
Bukit	–	38	673	13	673	51
Wih Pesam	30	73	630	197	660	270
Bandar	–	126	677	287	677	413
Bener Kelipah	–	0	93	81	93	81
Syiah Utama	–	0	58	15	58	15
Mesidah	–	0	86	0	86	0
Permata	0	0	399	143	399	143
Bener Meriah	30	264	3 651	838	3 681	1102

Catatan/Note: ¹ Jumlah guru termasuk kepala sekolah dan guru/*The total of teachers including headmaster and teacher*

Sumber/Source: Dinas Pendidikan dan Kebudayaan Kab. Bener Meriah/*Education and Culture Office of Bener Meriah Regency*

Tabel
Table 4.1.2**Jumlah Sekolah, Guru, dan Murid Raudatul Athfal (RA)
di Bawah Kementerian Agama Menurut Kecamatan di
Kabupaten Bener Meriah, 2018/2019 dan 2019/2020**
**Number of Schools, Teachers, and Pupils in Raudatul Athfal
(RA) Under The Ministry of Religious Affairs by Subdistrict in
Bener Meriah Regency, 2018/2019 and 2019/2020**

Kecamatan Subdistrict	Sekolah/Schools		Guru/Teachers		Murid/Pupils	
	2018/2019 ¹	2019/2020 ²	2018/2019 ¹	2019/2020 ²	2018/2019 ¹	2019/2020 ²
(1)	(2)	(3)	(4)	(5)	(6)	(7)
Timang Gajah	1	1	4	6	17	17
Gajah Putih	-	-	-	-	-	-
Pintu Rime Gayo	-	-	-	-	-	-
Bukit	4	5	23	22	25-	250
Wih Pesam	2	3	8	11	54	65
Bandar	3	4	12	16	83	117
Bener Kelipah	2	2	7	7	48	33
Syiah Utama	-	-	-	-	-	-
Mesidah	-	-	-	-	-	-
Permata	3	2	9	7	69	47
Bener Meriah	15	17	63	69	521	529

Catatan/Note: Seluruh Raudatul Athfal (RA) berstatus swasta/ All Raudatul Athfal (RA) are private

Sumber/Source: ¹Kementerian Agama Kab. Bener Meriah/Ministry of Religion of Bener Meriah Regency

² Kementerian Agama, EMIS, data semester ganjillaporan sampai dengan 15 Maret 2020/Ministry of Religious Affairs, EMIS, odd semester report data up to March 15th, 2020

Tabel
Table 4.1.3

Jumlah Sekolah, Guru, dan Murid Sekolah Dasar (SD) di Bawah Kementerian Pendidikan dan Kebudayaan Menurut Kecamatan di Kabupaten Bener Meriah, 2018/2019 dan 2019/2020
Number of Schools, Teachers, and Pupils in Primary Schools Under The Ministry of Education and Culture by Subdistrict in Bener Meriah Regency, 2018/2019 and 2019/2020

Kecamatan Subdistrict	Sekolah/Schools					
	Negeri/Public		Swasta/Private		Jumlah/Total	
	2018/2019	2019/2020	2018/2019	2019/2020	2018/2019	2019/2020
(1)	(2)	(3)	(4)	(5)	(6)	(7)
Timang Gajah	16	16	-	0	16	16
Gajah Putih	11	11	-	0	11	11
Pintu Rime Gayo	23	23	-	0	23	23
Bukit	14	14	2	2	16	16
Wih Pesam	17	17	-	1	17	18
Bandar	15	15	-	2	15	17
Bener Kelipah	4	4	-	0	4	4
Syiah Utama	4	4	-	0	4	4
Mesidah	8	8	-	0	8	8
Permata	15	15	-	0	15	15
Bener Meriah	127	127	2	5	129	132

Lanjutan Tabel/Continued Table 4.1.3

Kecamatan Subdistrict	Guru ¹ /Teachers ¹					
	Negeri/Public		Swasta/Private		Jumlah/Total	
	2018/2019	2019/2020	2018/2019	2019/2020	2018/2019	2019/2020
(1)	(8)	(9)	(10)	(11)	(12)	(13)
Timang Gajah	150	152	-	-	150	152
Gajah Putih	99	102	-	-	99	102
Pintu Rime Gayo	173	170	-	-	173	170
Bukit	157	149	6	23	163	172
Wih Pesam	183	190	-	5	183	195
Bandar	147	153	-	13	147	166
Bener Kelipah	35	36	-	-	35	36
Syiah Utama	30	30	-	-	30	30
Mesidah	62	64	-	-	62	64
Permata	142	138	-	-	142	138
Bener Meriah	1 178	1 184	6	41	1 184	1 225

Lanjutan Tabel/*Continued Table 4.1.3*

Kecamatan Subdistrict	Murid/Students					
	Negeri/Public		Swasta/Private		Jumlah/Total	
	2018/2019	2019/2020	2018/2019	2019/2020	2018/2019	2019/2020
(1)	(14)	(15)	(16)	(17)	(18)	(19)
Timang Gajah	1 874	1 865	-	-	1 874	1 865
Gajah Putih	1 136	1 133	-	-	1 136	1 133
Pintu Rime Gayo	1 698	1 783	-	-	1 698	1 783
Bukit	1 773	1 726	202	357	1 975	2 083
Wih Pesam	2 767	2 710	-	41	2 767	2 751
Bandar	2 938	2 896	-	18	2 938	2 914
Bener Kelipah	301	282	-	-	301	282
Syiah Utama	253	254	-	-	253	254
Mesidah	648	704	-	-	648	704
Permata	2 138	2 252	-	-	2 138	2 252
Bener Meriah	15 526	15 605	202	416	15 728	16 021

Catatan/Note: ¹ Jumlah guru termasuk kepala sekolah dan guru/*The total of teachers including headmaster and teacher*
 Sumber/Source: Kementerian Pendidikan dan Kebudayaan, Sistem Data Pokok Pendidikan, data semester ganjil/ *Ministry of Educations and Culture, Basic Education Data System, odd semester*

Tabel 4.1.4 **Jumlah Sekolah, Guru, dan Murid Madrasah Ibtidaiyah (MI) di Bawah Kementerian Agama Menurut Kecamatan Menurut Kecamatan di Kabupaten Bener Meriah, 2018/2019 dan 2019/2020**
Number of Schools, Teachers, and Pupils in Madrasah Ibtidaiyah (MI) Under The Ministry of Religious Affairs by Subdistrict in Bener Meriah Regency, 2018/2019 and 2019/2020

Kecamatan Subdistrict	Sekolah/Schools		Guru/Teachers		Murid/Pupils	
	2018/2019 ¹	2019/2020 ²	2018/2019 ¹	2019/2020 ²	2018/2019 ¹	2019/2020 ²
(1)	(2)	(3)	(4)	(5)	(6)	(7)
Timang Gajah	3	3	52	48	722	723
Gajah Putih	-	-	-	-	-	-
Pintu Rime Gayo	1	1	12	10	135	207
Bukit	5	5	114	108	1694	1 749
Wih Pesam	4	4	59	42	442	478
Bandar	4	4	74	74	660	702
Bener Kelipah	1	1	17	17	280	282
Syiah Utama	-	-	-	-	-	-
Mesidah	-	-	-	-	-	-
Permata	4	4	67	57	492	583
Bener Meriah	22	22	395	356	4425	4 724

Sumber/Source: ¹Kementerian Agama Kab. Bener Meriah/Ministry of Religion of Bener Meriah Regency

² Kementerian Agama, EMIS, data semester ganjillaporan sampai dengan 15 Maret 2020/ Ministry of Religious Affairs, EMIS, odd semester report data up to March 15th, 2020

Tabel
Table 4.1.5

Jumlah Sekolah, Guru, dan Murid Sekolah Menengah Pertama (SMP) di Bawah Kementerian Pendidikan dan Kebudayaan Menurut Kecamatan di Kabupaten Bener Meriah, 2018/2019 dan 2019/2020
Number of Schools, Teachers, and Pupils in Junior High Schools Under The Ministry of Education and Culture by Subdistrict in Bener Meriah Regency, 2018/2019 and 2019/2020

Kecamatan Subdistrict	Sekolah/Schools					
	Negeri/Public		Swasta/Private		Jumlah/Total	
	2018/2019	2019/2020	2018/2019	2019/2020	2018/2019	2019/2020
(1)	(2)	(3)	(4)	(5)	(6)	(7)
Timang Gajah	5	5	1	1	6	6
Gajah Putih	3	3	-	-	3	3
Pintu Rime Gayo	6	6	-	-	6	6
Bukit	5	5	4	4	9	9
Wih Pesam	3	3	1	2	4	5
Bandar	6	7	3	3	9	10
Bener Kelipah	-	-	1	3	1	3
Syiah Utama	2	2	-	-	2	2
Mesidah	4	4	-	-	4	4
Permata	7	7	2	2	9	9
Bener Meriah	41	42	12	15	53	57

Lanjutan Tabel/Continued Table 4.1.5

Kecamatan Subdistrict	Guru ¹ /Teachers ¹					
	Negeri/Public		Swasta/Private		Jumlah/Total	
	2018/2019	2019/2020	2018/2019	2019/2020	2018/2019	2019/2020
(1)	(8)	(9)	(10)	(11)	(12)	(13)
Timang Gajah	71	74	6	5	77	79
Gajah Putih	49	43	-	-	49	43
Pintu Rime Gayo	85	80	-	-	85	80
Bukit	112	86	62	63	174	149
Wih Pesam	68	72	15	24	83	96
Bandar	105	113	30	27	135	140
Bener Kelipah	-	-	16	33	16	33
Syiah Utama	19	20	-	-	19	20
Mesidah	37	38	-	-	37	38
Permata	91	90	14	16	105	106
Bener Meriah	637	616	143	168	780	784

Lanjutan Tabel/*Continued Table 4.1.5*

Kecamatan Subdistrict	Murid/Students					
	Negeri/Public		Swasta/Private		Jumlah/Total	
	2018/2019	2019/2020	2018/2019	2019/2020	2018/2019	2019/2020
(1)	(14)	(15)	(16)	(17)	(18)	(19)
Timang Gajah	349	377	39	31	388	408
Gajah Putih	349	336	-	-	349	336
Pintu Rime Gayo	480	462	-	-	480	462
Bukit	573	544	648	718	1 221	1262
Wih Pesam	572	604	65	91	637	695
Bandar	702	704	108	172	810	876
Bener Kelipah	-	-	155	171	155	171
Syiah Utama	79	67	-	-	79	67
Mesidah	100	95	-	-	100	95
Permata	338	315	139	138	477	453
Bener Meriah	3 542	3 504	1 154	1321	4 696	4 825

Catatan/Note: ¹ Jumlah guru termasuk kepala sekolah dan guru/*The total of teachers including headmaster and teacher*
 Sumber/Source: Kementerian Pendidikan dan Kebudayaan, Sistem Data Pokok Pendidikan, data semester ganjil/ *Ministry of Educations and Culture, Basic Education Data System, odd semester*

Tabel
Table 4.1.6**Jumlah Sekolah, Guru, dan Murid Madrasah Tsanawiyah (MTs) di Bawah Kementerian Agama Menurut Kecamatan di Kabupaten Bener Meriah, 2018/2019 dan 2019/2020**
Number of Schools, Teachers, and Pupils in Madrasah Tsanawiyah (MTs) Under The Ministry of Religious Affairs by Subdistrict in Bener Meriah Regency, 2018/2019 and 2019/2020

Kecamatan Subdistrict	Sekolah/Schools		Guru/Teachers		Murid/Pupils	
	2018/2019 ¹	2019/2020 ²	2018/2019 ¹	2019/2020 ²	2018/2019 ¹	2019/2020 ²
(1)	(2)	(3)	(4)	(5)	(6)	(7)
Timang Gajah	3	3	54	62	676	664
Gajah Putih	-	-	-	-	-	-
Pintu Rime Gayo	4	4	36	52	405	477
Bukit	2	2	46	51	348	448
Wih Pesam	3	3	31	61	233	337
Bandar	1	1	29	29	209	156
Bener Kelipah	1	1	18	25	57	161
Syiah Utama	-	-	-	-	-	-
Mesidah	-	-	-	-	-	-
Permata	3	3	40	36	181	317
Bener Meriah	17	17	254	316	2 109	2 560

Sumber/Source: ¹Kementerian Agama Kab. Bener Meriah/Ministry of Religion of Bener Meriah Regency

² Kementerian Agama, EMIS, data semester ganjillaporan sampai dengan 15 Maret 2020/ Ministry of Religious Affairs, EMIS, odd semester report data up to March 15th, 2020

Tabel
Table 4.1.7

Jumlah Sekolah, Guru, dan Murid Sekolah Menengah Atas (SMA) di Bawah Kementerian Pendidikan dan Kebudayaan Menurut Kecamatan di Kabupaten Bener Meriah, 2018/2019 dan 2019/2020
Number of Schools, Teachers, and Pupils in Senior High Schools Under The Ministry of Education and Culture by Subdistrict in Bener Meriah Regency, 2018/2019 and 2019/2020

Kecamatan Subdistrict	Sekolah/Schools					
	Negeri/Public		Swasta/Private		Jumlah/Total	
	2018/2019	2019/2020	2018/2019	2019/2020	2018/2019	2019/2020
(1)	(2)	(3)	(4)	(5)	(6)	(7)
Timang Gajah	2	2	-	-	2	2
Gajah Putih	1	1	-	-	1	1
Pintu Rime Gayo	2	2	-	1	2	3
Bukit	3	3	3	3	6	6
Wih Pesam	1	1	1	1	2	2
Bandar	2	2	1	1	3	3
Bener Kelipah	-	-	1	1	1	1
Syiah Utama	1	1	-	-	1	1
Mesidah	1	1	-	-	1	1
Permata	2	1	2	2	4	3
Bener Meriah	15	14	8	9	23	23

Lanjutan Tabel/Continued Table 4.1.7

Kecamatan Subdistrict	Guru ¹ /Teachers ¹					
	Negeri/Public		Swasta/Private		Jumlah/Total	
	2018/2019	2019/2020	2018/2019	2019/2020	2018/2019	2019/2020
(1)	(8)	(9)	(10)	(11)	(12)	(13)
Timang Gajah	82	70	-	-	82	70
Gajah Putih	34	29	-	-	34	29
Pintu Rime Gayo	44	42	-	6	44	48
Bukit	107	104	42	37	149	141
Wih Pesam	36	36	13	11	49	47
Bandar	71	63	10	9	81	72
Bener Kelipah	-	-	16	16	16	16
Syiah Utama	18	12	-	-	18	12
Mesidah	21	16	-	-	21	16
Permata	42	25	17	17	59	42
Bener Meriah	455	397	98	96	553	493

Lanjutan Tabel/*Continued Table 4.1.7*

Kecamatan Subdistrict	Murid/Students					
	Negeri/Public		Swasta/Private		Jumlah/Total	
	2018/2019	2019/2020	2018/2019	2019/2020	2018/2019	2019/2020
(1)	(14)	(15)	(16)	(17)	(18)	(19)
Timang Gajah	597	531	-	-	597	531
Gajah Putih	202	182	-	-	202	182
Pintu Rime Gayo	236	231	-	38	236	269
Bukit	555	445	315	267	870	712
Wih Pesam	331	330	55	42	386	372
Bandar	691	648	34	29	725	677
Bener Kelipah	-	-	62	64	62	64
Syiah Utama	50	48	-	-	50	48
Mesidah	38	41	-	-	38	41
Permata	163	130	140	144	303	274
Bener Meriah	2 863	2586	606	584	3 469	3 170

Catatan/Note: ¹ Jumlah guru termasuk kepala sekolah dan guru/*The total of teachers including headmaster and teacher*
 Sumber/Source: Kementerian Pendidikan dan Kebudayaan, Sistem Data Pokok Pendidikan, data semester ganjil/ *Ministry of Educations and Culture, Basic Education Data System, odd semester*

Tabel
Table 4.1.8

Jumlah Sekolah, Guru, dan Murid Sekolah Menengah Kejuruan (SMK) di Bawah Kementerian Pendidikan dan Kebudayaan Menurut Kecamatan di Kabupaten Bener Meriah, 2018/2019 dan 2019/2020
Number of Schools, Teachers, and Pupils in Vocational High Schools Under The Ministry of Education and Culture by Subdistrict in Bener Meriah Regency, 2018/2019 and 2019/2020

Kecamatan Subdistrict	Sekolah/Schools					
	Negeri/Public		Swasta/Private		Jumlah/Total	
	2018/2019	2019/2020	2018/2019	2019/2020	2018/2019	2019/2020
(1)	(2)	(3)	(4)	(5)	(6)	(7)
Timang Gajah	1	1	-	-	1	1
Gajah Putih	-	-	-	-	-	-
Pintu Rime Gayo	1	1	-	-	1	1
Bukit	1	1	-	-	1	1
Wih Pesam	1	1	-	-	1	1
Bandar	-	-	1	1	1	1
Bener Kelipah	-	-	-	-	-	-
Syiah Utama	-	-	-	-	-	-
Mesidah	-	-	-	-	-	-
Permata	1	1	-	-	1	1
Bener Meriah	5	5	1	1	6	6

Lanjutan Tabel/*Continued Table* 4.1.8

Kecamatan Subdistrict	Guru ¹ /Teachers ¹					
	Negeri/Public		Swasta/Private		Jumlah/Total	
	2018/2019	2019/2020	2018/2019	2019/2020	2018/2019	2019/2020
(1)	(8)	(9)	(10)	(11)	(12)	(13)
Timang Gajah	41	38	-	-	41	38
Gajah Putih	-	-	-	-	-	-
Pintu Rime Gayo	16	16	-	-	16	16
Bukit	73	72	-	-	73	72
Wih Pesam	29	25	-	-	29	25
Bandar	-	-	12	12	12	12
Bener Kelipah	-	-	-	-	-	-
Syiah Utama	-	-	-	-	-	-
Mesidah	-	-	-	-	-	-
Permata	9	11	-	-	9	11
Bener Meriah	168	162	12	12	180	174

Lanjutan Tabel/*Continued Table* 4.1.8

Kecamatan Subdistrict	Murid/Students					
	Negeri/Public		Swasta/Private		Jumlah/Total	
	2018/2019	2019/2020	2018/2019	2019/2020	2018/2019	2019/2020
(1)	(14)	(15)	(16)	(17)	(18)	(19)
Timang Gajah	179	189	-	-	179	189
Gajah Putih	-	-	-	-	-	-
Pintu Rime Gayo	75	71	-	-	75	71
Bukit	644	633	-	-	644	633
Wih Pesam	181	176	-	-	181	176
Bandar	-	-	54	66	54	66
Bener Kelipah	-	-	-	-	-	-
Syiah Utama	-	-	-	-	-	-
Mesidah	-	-	-	-	-	-
Permata	47	49	-	-	47	49
Bener Meriah	1 126	1 118	54	66	1 180	1 184

Catatan/Note: ¹ Jumlah guru termasuk kepala sekolah dan guru/*The total of teachers including headmaster and teacher*
 Sumber/Source: Kementerian Pendidikan dan Kebudayaan, Sistem Data Pokok Pendidikan, data semester ganjil/ *Ministry of Educations and Culture, Basic Education Data System, odd semester*

Tabel
Table 4.1.9

Jumlah Sekolah, Guru, dan Murid Madrasah Aliyah (MA) di Bawah Kementerian Agama Menurut Kecamatan di Kabupaten Bener Meriah, 2018/2019
Number of Schools, Teachers, and Pupils in Madrasah Aliyah (MA) Under the Ministry of Religious Affairs by Subdistrict in Bener Meriah Regency, 2018/2019

Kecamatan Subdistrict	Sekolah/Schools		Guru/Teachers		Murid/Pupils	
	2018/2019 ¹	2019/2020 ²	2018/2019 ¹	2019/2020 ²	2018/2019 ¹	2019/2020 ²
(1)	(2)	(3)	(4)	(5)	(6)	(7)
Timang Gajah	2	2	53	48	596	343
Gajah Putih	-	-	-	-	-	-
Pintu Rime Gayo	2	3	30	33	290	225
Bukit	2	2	42	41	187	166
Wih Pesam	1	1	15	27	60	64
Bandar	1	1	23	28	151	125
Bener Kelipah	1	1	18	18	54	52
Syiah Utama	-	-	-	-	-	-
Mesidah	-	-	-	-	-	-
Permata	1	1	13	14	21	27
Bener Meriah	10	11	194	209	1359	1 002

Sumber/Source: ¹Kementerian Agama Kab. Bener Meriah/Ministry of Religion of Bener Meriah Regency

²Kementerian Agama, EMIS, data semester ganjillaporan sampai dengan 15 Maret 2020/ Ministry of Religious Affairs, EMIS, odd semester report data up to March 15th, 2020

Tabel
Table 4.1.10

Jumlah Desa¹/Kelurahan yang Memiliki Fasilitas Sekolah Menurut Kecamatan dan Tingkat Pendidikan di Kabupaten Bener Meriah, 2014-2019
Number of Villages¹ Having Educational Facilities by Subdistrict and Educational Level in Bener Meriah Regency, 2014-2019

Kecamatan Subdistrict	SD Primary School		
	2014	2018	2019
(1)	(2)	(3)	(4)
Timang Gajah	15	17	16
Gajah Putih	8	8	8
Pintu Rime Gayo	17	17	17
Bukit	21	17	18
Wih Pesam	16	17	16
Bandar	19	17	19
Bener Kelipah	4	5	5
Syiah Utama	4	4	4
Mesidah	7	8	8
Permata	15	17	19
Bener Meriah	126	127	130

Lanjutan Tabel/*Continued Table* 4.1.10

Kecamatan <i>Subdistrict</i>	SMP <i>Junior High School</i>		
	2014	2018	2019
(1)	(5)	(6)	(7)
Timang Gajah	8	8	8
Gajah Putih	3	3	3
Pintu Rime Gayo	7	5	8
Bukit	11	8	9
Wih Pesam	7	6	6
Bandar	9	7	7
Bener Kelipah	1	2	3
Syiah Utama	2	2	2
Mesidah	4	4	4
Permata	8	8	9
Bener Meriah	60	53	59

Lanjutan Tabel/*Continued Table 4.1.10*

Kecamatan Subdistrict	SMA Senior High School		
	2014	2018	2019
(1)	(8)	(9)	(10)
Timang Gajah	4	3	3
Gajah Putih	1	1	1
Pintu Rime Gayo	3	3	6
Bukit	4	2	6
Wih Pesam	2	2	3
Bandar	3	3	4
Bener Kelipah	2	2	2
Syiah Utama	1	1	1
Mesidah	1	1	1
Permata	2	3	3
Bener Meriah	23	21	30

Lanjutan Tabel/*Continued Table* 4.1.10

Kecamatan <i>Subdistrict</i>	SMK <i>Vocational School</i>		
	2014	2018	2019
(1)	(11)	(12)	(13)
Timang Gajah	1	1	1
Gajah Putih	-	-	-
Pintu Rime Gayo	-	2	2
Bukit	1	1	1
Wih Pesam	1	1	2
Bandar	-	1	1
Bener Kelipah	-	-	-
Syiah Utama	1	-	-
Mesidah	-	-	-
Permata	-	2	1
Bener Meriah	4	8	8

Lanjutan Tabel/*Continued Table* 4.1.10

Kecamatan <i>Subdistrict</i>	Perguruan Tinggi <i>University</i>		
	2014	2018	2019
(1)	(14)	(15)	(16)
Timang Gajah	-	-	-
Gajah Putih	-	-	-
Pintu Rime Gayo	-	-	-
Bukit	-	1	1
Wih Pesam	1	1	1
Bandar	-	-	-
Bener Kelipah	-	-	-
Syiah Utama	-	-	-
Mesidah	-	-	-
Permata	-	-	-
Bener Meriah	1	2	2

Catatan/*Note*: ¹ Desa pada tabel ini termasuk Unit Permukiman Transmigrasi (UPT) yang masih dibina oleh kementerian terkait dan nagari di Kabupaten/Kota Sumatera Barat/*Villages in this table include Transmigration Settlement Unit which is still fostered by the relevant ministries and the nagari in the Province of Sumatera Barat*

Sumber/*Source*: BPS, Pendataan Potensi Desa (Podes)/ *BPS—Statistics Indonesia, Village Potential Data Collection*

Tabel
Table 4.1.11**Angka Partisipasi Murni (APM) dan Angka Partisipasi Kasar (APK) Menurut Jenjang Pendidikan di Kabupaten Bener Meriah, 2018 dan 2019**
Net Participation Rates and Gross Participation Rates by Educational Level in Bener Meriah Regency, 2018 and 2019

Jenjang Pendidikan <i>Educational Level</i>	Angka Partisipasi Murni (APM) <i>Net Participation Rates</i>		Angka Partisipasi Kasar (APK) <i>Gross Participation Rates</i>	
	2018	2019	2018	2019
(1)	(2)	(3)	(4)	(5)
SD/MI <i>Elementary School</i>	99,76	99,55	106,40	110,47
SMP/MTs <i>Junior High School</i>	87,67	86,20	100,37	95,53
SMA/SMK/MA <i>Senior High School</i>	66,51	66,88	78,00	86,89

Sumber/Source: BPS, Survei Sosial Ekonomi Nasional (Susenas)/BPS-Statistics Indonesia, National Socioeconomic Survey

Tabel
Table 4.1.12

Persentase Penduduk Berumur 15 Tahun ke Atas yang Melek Huruf Menurut Kelompok Umur di Kabupaten Bener Meriah, 2018 dan 2019
Percentage of Literate People Aged 15 Years and Over by Age Group in Bener Meriah Regency, 2018 and 2019

Kelompok Umur Age Group	2018	2019
(1)	(2)	(3)
15–19	100,00	100,00
20–24	100,00	100,00
25–29	100,00	100,00
30–34	100,00	100,00
35–39	100,00	100,00
40–44	100,00	100,00
45–49	100,00	100,00
50+	98,95	98,55
Jumlah/Total	99,78	99,69
15–24	100,00	100,00
15–44	100,00	100,00
15+	99,78	99,69
45+	99,26	98,94

Sumber/Source: BPS, Survei Sosial Ekonomi Nasional (Susenas)/BPS-Statistics Indonesia, National Socioeconomic Survey

Tabel
Table 4.1.13**Persentase Penduduk Usia 0–6 Tahun Menurut Partisipasi
Pra Sekolah dan Jenis Kelamin di Kabupaten Bener
Meriah, 2019****Percentage of Population Aged 0-6 Years-Old by Preschool
Participation and Sex in Bener Meriah Regency, 2019**

Partisipasi Pra Sekolah Preschool Participation	Jenis Kelamin Sex		Jumlah Total
	Laki-Laki Male	Perempuan Female	
(1)	(2)	(3)	(4)
Masih/Pernah Mengikuti Pra Sekolah Tahun Ajaran Ini <i>Currently/had been attending preschool this year</i>	14,83	11,43	13,14
Pernah Mengikuti Pra Sekolah Tahun Ajaran Ini <i>Attended preschool this year</i>	2,65	1,37	2,01
Pernah mengikuti prasekolah sebelum tahun ajaran 2018/2019 <i>Attended preschool before on 2018/2019 term</i>	5,65	7,81	6,72
Tidak/Belum Pernah Mengikuti Pra Sekolah <i>Not yet/Never attend preschool</i>	76,87	79,39	78,12
Jumlah/Total	100,00	100,00	100,00

Sumber/Source: BPS, Survei Sosial Ekonomi Nasional (Susenas)/BPS-Statistics Indonesia, National Socioeconomic Survey

Tabel 4.1.14 **Persentase Penduduk Usia 5-18 Tahun Menurut Jenis Kelamin, Kelompok Umur Sekolah, dan Angka Partisipasi Sekolah di Kabupaten Bener Meriah, 2019**
Percentage of Population Aged 5-18 Years by Sex, Age Group, and School Participation Rate in Bener Meriah Regency, 2019

Jenis Kelamin dan Kelompok Umur Sekolah (tahun) <i>Sex and School Age Group (years-old)</i>	Angka Partisipasi Sekolah (%) <i>School Participation (%)</i>
(1)	(2)
Laki-Laki/Male	
5-6	23,79
7-12	99,11
13-15	98,69
16-18	77,15
Perempuan/Female	
5-6	31,02
7-12	100,00
13-15	100,00
16-18	83,43
Laki-Laki + Perempuan / Male + Female	
5-6	27,35
7-12	99,55
13-15	99,37
16-18	80,32

Sumber/Source: BPS, Survei Sosial Ekonomi Nasional (Susenas)/BPS-Statistics Indonesia, National Socioeconomic Survey

Tabel
Table 4.1.15

**Angka Partisipasi Kasar Menurut Jenis Kelamin dan
Jenjang Pendidikan di Kabupaten Bener Meriah, 2019**
*Crude Enrollment Rate by Sex and Educational Attainment
in Bener Meriah Regency, 2019*

Jenis Kelamin dan Jenjang Pendidikan <i>Sex and Educational Level</i>		Angka Partisipasi Kasar (%) <i>Crude Enrollment Rate (%)</i>
(1)	(2)	
Laki-Laki/Male		
Sekolah Dasar/Sederajat/ <i>Elementary School</i>	109,93	
Sekolah Menengah Pertama/Sederajat/ <i>Junior High School</i>	97,51	
Sekolah Menengah Atas/Sederajat/ <i>Senior High School</i>	83,21	
Perempuan/Female		
Sekolah Dasar/Sederajat/ <i>Elementary School</i>	111,01	
Sekolah Menengah Pertama/Sederajat/ <i>Junior High School</i>	93,71	
Sekolah Menengah Atas/Sederajat/ <i>Senior High School</i>	90,50	
Jumlah/Total		
Sekolah Dasar/Sederajat/ <i>Elementary School</i>	110,47	
Sekolah Menengah Pertama/Sederajat/ <i>Junior High School</i>	95,53	
Sekolah Menengah Atas/Sederajat/ <i>Senior High School</i>	86,89	

Sumber/Source: BPS, Survei Sosial Ekonomi Nasional (Susenas)/BPS-Statistics Indonesia, National Socioeconomic Survey

Tabel
Table 4.1.16

Angka Partisipasi Murni Penduduk Usia 7-18 Tahun Menurut Jenjang Pendidikan dan Jenis Kelamin di Kabupaten Bener Meriah, 2019
Net Enrollment Rate Population Aged 5-18 Years by Educational Level and Sex in Bener Meriah Regency, 2019

Jenis Kelamin dan Jenjang Pendidikan <i>Sex and Educational Level</i>		Angka Partisipasi Murni (%) <i>Net Enrollment Rate (%)</i>
(1)	(2)	
Laki-Laki/Male		
Sekolah Dasar/Sederajat/ <i>Elementary School</i>	99,11	
Sekolah Menengah Pertama/Sederajat/ <i>Junior High School</i>	84,10	
Sekolah Menengah Atas/Sederajat/ <i>Senior High School</i>	58,84	
Perempuan/Female		
Sekolah Dasar/Sederajat/ <i>Elementary School</i>	100,00	
Sekolah Menengah Pertama/Sederajat/ <i>Junior High School</i>	88,13	
Sekolah Menengah Atas/Sederajat/ <i>Senior High School</i>	74,76	
Jumlah/Total		
Sekolah Dasar/Sederajat/ <i>Elementary School</i>	99,55	
Sekolah Menengah Pertama/Sederajat/ <i>Junior High School</i>	86,20	
Sekolah Menengah Atas/Sederajat/ <i>Senior High School</i>	66,88	

Sumber/Source: BPS, Survei Sosial Ekonomi Nasional (Susenas)/BPS-Statistics Indonesia, National Socioeconomic Survey

Tabel
Table 4.1.17

Persentase Penduduk Usia 15 Tahun Keatas Menurut Kemampuan Membaca dan Jenis Kelamin di Kabupaten Bener Meriah, 2019
Percentage of Population Aged 15 Years Over by Literacy and Sex in Bener Meriah Regency, 2019

Jenis Kelamin Sex	Kemampuan Membaca & Menulis Huruf Latin (%) Ability to Read Latin (%)		
	Dapat Membaca & Menulis Literate	Tidak Dapat Membaca & Menulis Illiterate	Jumlah Total
(1)	(2)	(3)	(4)
Laki-Laki/Male	100,00	0,00	100,00
Perempuan/Female	99,36	0,64	100,00
Jumlah/Total	99,69	0,31	100,00

Sumber/Source: BPS, Survei Sosial Ekonomi Nasional (Susenas)/BPS-Statistics Indonesia, National Socioeconomic Survey

Tabel 4.1.18 **Persentase Penduduk Usia 0–6 Tahun yang Pernah/Masih Mengikuti Pra Sekolah Menurut Jenis Pra Sekolah dan Jenis Kelamin di Kabupaten Bener Meriah, 2019**
Percentage of Population Aged 0-6 Years-Old Attending/ Had Attended Preschool by Preschool Type and Sex in Bener Meriah Regency, 2019

Jenis Pra Sekolah <i>Preschool Type</i>	Persentase (%) <i>Percentage (%)</i>
(1)	(2)
Taman Kanak-Kanak/ <i>Kindergarten</i>	84,96
Bustanul Athfal/ <i>Raudatul Athfal</i>	4,87
Pendidikan Anak Usia Dini (PAUD)/ <i>Early Childhood Education Programs</i>	7,74
Kelompok Bermain/ <i>Playgroup</i>	0,00
Taman Penitipan Anak/ <i>Daycare Center</i>	2,43
Jumlah/Total	100,00

Sumber/Source: BPS, Survei Sosial Ekonomi Nasional (Susenas)/BPS-Statistics Indonesia, National Socioeconomic Survey

Tabel
Table 4.1.19

Persentase Penduduk Usia 15 Tahun Keatas Menurut Ijazah Tertinggi yang Dimiliki dan Jenis Kelamin di Kabupaten Bener Meriah, 2019
Percentage of Population Aged 15 Years Over by Educational Attainment and Sex in Bener Meriah Regency, 2019

Partisipasi Pra Sekolah <i>Preschool Participation</i>	Jenis Kelamin <i>Sex</i>		
	Laki-Laki <i>Male</i>	Perempuan <i>Female</i>	Jumlah <i>Total</i>
(1)	(2)	(3)	(4)
Tidak Punya Ijazah Sekolah Dasar <i>Never Graduated School</i>	3,83	5,67	4,74
Sekolah Dasar/Sederajat <i>Elementary School</i>	22,85	22,95	22,90
Sekolah Menengah Pertama/Sederajat <i>Junior High School</i>	25,76	26,97	26,36
Sekolah Menengah Atas/Sederajat <i>Senior High School</i>	38,09	30,10	34,16
Sekolah Menengah Kejuruan/Sederajat <i>Vocational Senior High School</i>	2,52	0,08	1,32
Diploma I/II <i>Diploma I/II</i>	0,38	1,26	0,82
Diploma III <i>Diploma III</i>	1,85	4,22	3,02
Diploma IV/S1 <i>Graduates</i>	4,59	8,64	6,59
S2/S3 <i>Post Graduates</i>	0,12	0,10	0,11
Jumlah/Total	100,00	100,00	100,00

Sumber/Source: BPS, Survei Sosial Ekonomi Nasional (Susenas)/BPS-Statistics Indonesia, National Socioeconomic Survey

Tabel 4.1.20 Jumlah Sekolah Luar Biasa Negeri & Swasta Menurut Kecamatan di Kabupaten Bener Meriah, 2019
Number of Public & Private Special Needs Schools by Subdistricts in Bener Meriah Regency, 2019

Kecamatan Subdistrict	Jenis Kepengurusan/Type of School		
	Negeri Public School	Swasta Private School	Jumlah Total
(1)	(2)	(3)	(4)
Timang Gajah	-	1	1
Gajah Putih	-	-	-
Pintu Rime Gayo	-	1	1
Bukit	-	-	-
Wih Pesam	1	-	1
Bandar	-	3	3
Bener Kelipah	-	-	-
Syiah Utama	-	-	-
Mesidah	-	-	-
Permata	-	-	-
Bener Meriah	1	5	6

Sumber/Source: Dinas Pendidikan dan Kebudayaan Kab. Bener Meriah/Education and Culture Office of Bener Meriah Regency

Tabel 4.1.21 Jumlah Sekolah Negeri & Swasta Menurut Jenjang Pendidikan di Kabupaten Bener Meriah, 2019
Number of Public & Private Schools by Educational Level in Bener Meriah Regency, 2019

Jenjang Pendidikan Educational Level	Jenis Kepengurusan/Type of School		
	Negeri Public School	Swasta Private School	Jumlah Total
(1)	(2)	(3)	(4)
Taman Kanak-Kanak <i>Raudatul Athfal</i>	30	91	121
Sekolah Dasar/Sederajat <i>Elementary School</i>	127	5	132
Sekolah Menengah Pertama/Sederajat <i>Junior High School</i>	42	15	57
Sekolah Menengah Atas/Sederajat <i>Senior High School</i>	14	9	23
Jumlah/Total	213	120	333

Sumber/Source: Dinas Pendidikan dan Kebudayaan Kab. Bener Meriah/Education and Culture Office of Bener Meriah Regency

Tabel 4.1.22 Jumlah Dayah/Pesantren, Murid, dan Guru Menurut Kecamatan di Kabupaten Bener Meriah, 2019
Number of Islamic Boarding School, Student, and Teacher by Sub-district in Bener Meriah Regency, 2019

Kecamatan Sub-districts	Pesantren/Dayah		Murid/Pupils		Guru/Teachers	
	Tradisional Traditional	Modern Private School	Laki-laki Male	Perempuan Female	Laki-laki Male	Perempuan Female
(1)	(2)	(3)	(4)	(5)	(6)	(7)
Timang Gajah	-	1	21	34	7	4
Gajah Putih	-	-	-	-	-	-
Pintu Rime Gayo	1	3	338	395	49	44
Bukit	-	3	459	126	45	48
Wih Pesam	-	4	570	191	54	32
Bandar	1	3	86	589	58	25
Bener Kelipah	-	3	57	82	21	13
Syiah Utama	-	-	-	-	-	-
Mesidah	-	-	-	-	-	-
Permata	2	3	185	155	30	20
Jumlah/Total	4	19	1 716	1 572	264	186

Sumber/Source: Kementerian Agama Kab. Bener Meriah/Ministry of Religion of Bener Meriah Regency

4.2 KESEHATAN HEALTH

Tabel 4.2.1 **Jumlah Desa¹/Kelurahan Yang Memiliki Sarana Kesehatan Menurut Kecamatan di Kabupaten Bener Meriah, 2014-2019**
Number of Villages¹ Having Health Facilities by Subdistrict in Bener Meriah Regency, 2014-2019

Kecamatan Subdistrict	Rumah Sakit Hospital		
	2014	2018	2019
(1)	(2)	(3)	(4)
Timang Gajah	-	-	-
Gajah Putih	-	-	-
Pintu Rime Gayo	-	-	-
Bukit	2	1	2
Wih Pesam	-	-	-
Bandar	-	-	-
Bener Kelipah	-	-	-
Syiah Utama	-	-	-
Mesidah	-	-	-
Permata	-	-	-
Bener Meriah	2	1	2

Lanjutan Tabel/*Continued Table 4.2.1*

Kecamatan <i>Subdistrict</i>	Rumah Sakit Bersalin <i>Maternity Hospital</i>		
	2014	2018	2019
(1)	(5)	(6)	(7)
Timang Gajah	-	-	-
Gajah Putih	-	-	-
Pintu Rime Gayo	-	-	-
Bukit	-	-	-
Wih Pesam	-	-	-
Bandar	-	-	-
Bener Kelipah	-	-	-
Syiah Utama	-	-	-
Mesidah	-	-	-
Permata	-	-	-
Bener Meriah	-	-	-

Lanjutan Tabel/*Continued Table* 4.2.1

Kecamatan <i>Subdistrict</i>	Poliklinik <i>Polyclinic</i>		
	2014	2018	2019
(1)	(8)	(9)	(10)
Timang Gajah	2	-	-
Gajah Putih	-	-	-
Pintu Rime Gayo	1	-	-
Bukit	-	1	3
Wih Pesam	-	-	1
Bandar	2	-	1
Bener Kelipah	-	-	-
Syiah Utama	-	-	-
Mesidah	-	-	-
Permata	-	-	1
Bener Meriah	5	1	6

Lanjutan Tabel/*Continued Table 4.2.1*

Kecamatan Subdistrict	Puskesmas Public Health Center		
	2014	2018	2019
(1)	(11)	(12)	(13)
Timang Gajah	1	1	1
Gajah Putih	1	1	1
Pintu Rime Gayo	3	2	2
Bukit	1	1	1
Wih Pesam	2	2	2
Bandar	1	1	1
Bener Kelipah	-	-	1
Syiah Utama	1	1	2
Mesidah	1	2	1
Permata	-	2	2
Bener Meriah	11	13	14

Lanjutan Tabel/*Continued Table* 4.2.1

Kecamatan <i>Subdistrict</i>	Puskesmas Pembantu <i>Subsidiary of Public Health Center</i>		
	2014	2018	2019
(1)	(14)	(15)	(16)
Timang Gajah	5	4	4
Gajah Putih	3	1	1
Pintu Rime Gayo	4	3	6
Bukit	4	2	3
Wih Pesam	4	4	3
Bandar	1	1	1
Bener Kelipah	3	-	-
Syiah Utama	1	1	1
Mesidah	4	2	1
Permata	4	2	2
Bener Meriah	33	20	22

Lanjutan Tabel/*Continued Table 4.2.1*

Kecamatan Subdistrict	Apotek Pharmacy		
	2014	2018	2019
(1)	(17)	(18)	(19)
Timang Gajah	-	2	2
Gajah Putih	-	-	-
Pintu Rime Gayo	-	-	2
Bukit	5	3	4
Wih Pesam	-	3	3
Bandar	3	3	2
Bener Kelipah	-	1	-
Syiah Utama	-	-	-
Mesidah	-	-	-
Permata	1	1	1
Bener Meriah	9	13	14

Catatan/Note: ¹ Desa pada tabel ini termasuk Unit Permukiman Transmigrasi (UPT) yang masih dibina oleh kementerian terkait dan nagari di Kabupaten/Kota Sumatera Barat/Villages in this table include Transmigration Settlement Unit which is still fostered by the relevant ministries and the nagari in the Province of Sumatera Barat

Sumber/Source: BPS, Pendataan Potensi Desa (Podes)/BPS-Statistics Indonesia, Village Potential Data Collecting

Tabel
Table 4.2.2**Jumlah Tenaga Kesehatan Menurut Kecamatan di
Kabupaten Bener Meriah, 2019**
*Number of Medical Personnel by Subdistrict in Bener Meriah
Regency, 2019*

Kecamatan Subdistrict	Dokter Doctor	Perawat Nurse	Bidan Midwife	Farmasi Pharma- ceutical	Ahli Gizi Nutritionist
(1)	(2)	(3)	(4)	(5)	(6)
Timang Gajah	2	18	32	-	-
Gajah Putih	1	10	15	-	1
Pintu Rime Gayo	2	16	25	2	-
Bukit	11	65	72	11	4
Wih Pesam	5	21	49	3	1
Bandar	4	13	47	-	-
Bener Kelipah	2	2	11	1	1
Syiah Utama	1	2	4	-	-
Mesidah	1	7	5	-	-
Permata	3	9	22	-	-
Bener Meriah	32	163	282	17	7

Sumber/Source: Dinas Kesehatan Kab. Bener Meriah/Public Health Service of Bener Meriah Regency

Tabel
Table 4.2.3

Persentase Penduduk yang Mempunyai Keluhan Kesehatan Selama Sebulan Terakhir Menurut Jenis Kelamin di Kabupaten Bener Meriah, 2014-2019
Percentage of People Who Had Health Complaint During a Month Prior to The Survey by Sex in Bener Meriah Regency, 2014-2019

Jenis Kelamin <i>Sex</i>	2014	2015	2016	2017	2018	2019
(1)	(2)	(3)	(4)	(5)	(6)	(7)
Laki-Laki Male						
Ya Yes	34,95	35,59	32,87	22,31	28,67	34,76
Tidak No	65,05	64,41	67,13	77,69	71,33	65,24
Perempuan Female						
Ya Yes	37,68	42,92	33,47	24,09	33,99	37,31
Tidak No	62,32	57,08	66,53	75,91	66,01	62,29
Laki-Laki + Perempuan / Male + Female						
Ya Yes	36,29	39,21	33,16	23,19	31,30	36,02
Tidak No	63,71	60,79	66,84	76,81	68,70	63,98

Sumber/Source: BPS, Survei Sosial Ekonomi Nasional (Susenas)/BPS-Statistics Indonesia, National Socioeconomic Survey

Tabel 4.2.4
Table

Jumlah Rumah Sakit Umum, Rumah Sakit Khusus, Rumah Sakit/Rumah Bersalin, Puskesmas, Klinik/Balai Kesehatan, Posyandu, dan Polindes Menurut Kecamatan di Kabupaten Bener Meriah, 2018 dan 2019
Number of General Hospital, Special Hospital, Maternity Hospital and Public Health Center, Medical Clinic, Integrated Service Post, Village maternity Cottage by Subdistrict in Bener Meriah Regency, 2018 and 2019

Kecamatan Subdistrict	Rumah Sakit Umum General Hospital		Rumah Sakit Khusus Special Hospital	
	2018	2019	2018	2019
(1)	(2)	(3)	(4)	(5)
Timang Gajah	-	-	-	-
Gajah Putih	-	-	-	-
Pintu Rime Gayo	-	-	-	-
Bukit	1	1	-	1
Wih Pesam	-	-	-	-
Bandar	-	-	-	-
Bener Kelipah	-	-	-	-
Syiah Utama	-	-	-	-
Mesidah	-	-	-	-
Permata	-	-	-	-
Bener Meriah	1	1	-	-

Lanjutan Tabel/*Continued Table 4.2.4*

Kecamatan Subdistrict	Rumah Sakit Bersalin/ Rumah Bersalin Maternity Hospital		Puskesmas Public Health Center	
	2018	2019	2018	2019
(1)	(6)	(7)	(8)	(9)
Timang Gajah	-	-	1	1
Gajah Putih	-	-	1	1
Pintu Rime Gayo	-	-	2	2
Bukit	-	-	1	1
Wih Pesam	-	-	2	2
Bandar	-	-	1	1
Bener Kelipah	-	-	1	1
Syiah Utama	-	-	1	1
Mesidah	-	-	1	1
Permata	-	-	2	2
Bener Meriah	-	-	13	13

Lanjutan Tabel/*Continued Table 4.2.4*

Kecamatan Subdistrict	Klinik/Balai Kesehatan Medical Clinic		Posyandu Integrated Service Post		Polindes Village Maternity Cottage	
	2018	2019	2018	2019	2018	2019
(1)	(10)	(11)	(12)	(13)	(14)	(15)
Timang Gajah	-	-	30	30	16	16
Gajah Putih	-	-	11	11	7	7
Pintu Rime Gayo	-	-	25	25	17	17
Bukit	1	1	40	40	19	21
Wih Pesam	1	1	30	30	17	17
Bandar	-	-	35	35	14	17
Bener Kelipah	-	-	12	13	8	8
Syiah Utama	-	-	14	14	3	3
Mesidah	-	-	14	14	11	11
Permata	-	-	27	28	18	19
Bener Meriah	2	2	238	239	130	136

Sumber/*Source*: Dinas Kesehatan Kab. Bener Meriah/*Public Health Service of Bener Meriah Regency*

Tabel
Table 4.2.5

Jumlah Sarana dan Kader Pos Pelayanan Terpadu (Posyandu) Menurut Induk Pusat Kesehatan Masyarakat (Puskesmas) di Kabupaten Bener Meriah, 2019
Number of Health Facilities and Health Provider in Integrated Health Post (Posyandu) by Coordinating Public Health Center in Bener Meriah Regency, 2019

Puskesmas Coordinating Public Health Center	Kecamatan Sub-district	Posyandu Posyandu	Posyandu Aktif Currently Active Posyandu	Jumlah Kader (jiwa) Health Provider (persons)
(1)	(2)	(3)	(4)	(5)
Bandar	Bandar	35	18	178
Bener Kelipah	Bener Kelipah	13	2	60
Simpang Tiga	Bukit	40	29	160
Ronga-ronga	Gajah Putih	11	10	67
Mesidah	Mesidah	14	-	66
Buntul Kemumu	Permata	13	-	65
Ramung	Permata	14	7	41
Singah Mulo	Pintu Rime Gayo	13	2	65
Blang Rakal	Pintu Rime Gayo	12	-	85
Samar Kilang	Syiah Utama	14	-	30
Lampahan	Timang Gajah	30	29	151
Pante Raya	Wih Pesam	19	8	72
Simpang Teritit	Wih Pesam	11	8	49
Bener Meriah		239	113	1 089

Sumber/Source: Dinas Kesehatan Kab. Bener Meriah/Public Health Service of Bener Meriah Regency

Tabel
Table 4.2.6

Jumlah Klinik Keluarga Berencana (KKB) dan Pos Pelayanan Keluarga Berencana Desa (PPKBD) Menurut Kecamatan di Kabupaten Bener Meriah, 2019
Number of Family Planning Clinics and Village Family Planning Service Unit by Sub-district in Bener Meriah Regency, 2019

Kecamatan <i>Sub-district</i>	Klinik Keluarga Berencana <i>Family Planning Clinic</i>	Pos Pelayanan Keluarga Berencana Desa <i>Village Family Planning Service Unit</i>
(1)	(2)	(3)
Timang Gajah	1	30
Gajah Putih	1	10
Pintu Rime Gayo	3	23
Bukit	2	40
Wih Pesam	4	26
Bandar	3	35
Bener Kelipah	1	12
Syiah Utama	1	14
Mesidah	2	15
Permata	2	27
Bener Meriah	20	232

Sumber/Source: Badan Pemberdayaan, Perlindungan Anak, Dan Keluarga Berencana Kab. Bener Meriah/Women Empowerment, Family Planning, & Child Protection Office Bener Meriah Regency

Tabel
Table 4.2.7

Jumlah Pasangan Usia Subur (PUS) dan Jumlah Peserta Program Keluarga Berencana Aktif Menurut Jenis Kontrasepsi yang Digunakan dan Kecamatan di Kabupaten Bener Meriah, 2019
Number of Eligible Couples and Active Family Planning Program Participants by Types of Contraception and Sub-district in Bener Meriah Regency, 2019

Kecamatan Sub-district	Jumlah Pasangan Usia Subur Number of Eligible Couples	Jumlah Peserta Program Keluarga Berencana Menurut Jenis Kontrasepsi Number of Active Family Planning Program Participants by Types of Contraception			
		Intrauretrine Device (IUD)	Metode Operatif Wanita (MOW) Tubectomy	Metode Operatif Pria (MOP) Vasectomy	Kondom Condom
(1)	(2)	(3)	(4)	(5)	(6)
Timang Gajah	3 809	79	117	-	107
Gajah Putih	1 503	20	45	-	47
Pintu Rime Gayo	2 301	66	64	-	43
Bukit	4 530	276	437	1	159
Wih Pesam	3 774	52	139	-	117
Bandar	4 604	242	157	-	139
Bener Kelipah	902	28	54	-	18
Syiah Utama	334	2	-	-	9
Mesidah	852	32	19	-	18
Permata	3 509	212	85	-	66
Bener Meriah	26 118	1 009	1 117	1	723

Lanjutan Tabel/*Continued Table 4.2.7*

Kecamatan <i>Sub-district</i>	Jumlah Peserta Program Keluarga Berencana Menurut Jenis Kontrasepsi <i>Number of Active Family Planning Program Participants by Types of Contraception</i>			
	Implan <i>Implkants</i>	Suntikan <i>Injection</i>	Pil <i>Pills</i>	Jumlah <i>Total</i>
(1)	(7)	(8)	(9)	(10)
Timang Gajah	256	1 462	1 489	3 510
Gajah Putih	69	815	277	1 273
Pintu Rime Gayo	124	1 094	690	2 081
Bukit	369	1 779	1 230	4 251
Wih Pesam	293	1 678	757	3 036
Bandar	392	1 770	1 045	3 745
Bener Kelipah	31	373	210	714
Syiah Utama	20	79	86	196
Mesidah	69	374	222	734
Permata	410	1 106	780	2 659
Bener Meriah	2 033	10 530	6 786	22 199

Sumber/*Source*: Badan Pemberdayaan, Perlindungan Anak, Dan Keluarga Berencana Kab. Bener Meriah/*Women Empowerment, Family Planning, & Child Protection Office Bener Meriah Regency*

Tabel 4.2.8 **Jumlah Perkiraan Permintaan Masyarakat (PPM) dan Jumlah Peserta Baru Program Keluarga Berencana Menurut Jenis Kontrasepsi yang Digunakan dan Kecamatan di Kabupaten Bener Meriah, 2019**
Number of Estimated Family Planning Program Membership Demand and New Family Planning Program Participants by Types of Contraception and Sub-district in Bener Meriah Regency, 2019

Kecamatan Sub-district	Jumlah Perkiraan Permintaan Masyarakat Estimated Family Planning Program Membership Demand	Jumlah Peserta Program Keluarga Berencana Menurut Jenis Kontrasepsi Number of Active Family Planning Program Participants by Types of Contraception			
		Intrauretrine Device (IUD)	Metode Operatif Pria (MOP) Vasectomy	Metode Operatif Wanita (MOW) Tubectomy	Implan Implants
(1)	(2)	(3)	(4)	(5)	(6)
Timang Gajah	4 223	24	-	22	63
Gajah Putih	1 534	9	-	8	23
Pintu Rime Gayo	2 340	13	-	13	35
Bukit	4 546	26	-	25	67
Wih Pesam	3 902	22	-	21	58
Bandar	5 076	28	-	28	75
Bener Kelipah	1 007	6	-	6	15
Syiah Utama	330	2	1	2	5
Mesidah	750	4	-	4	11
Permata	5 532	31	-	30	82
Bener Meriah	29 240	165	1	159	434

Lanjutan Tabel/*Continued Table* 4.2.8

Kecamatan <i>Sub-district</i>	Jumlah Peserta Program Keluarga Berencana Menurut Jenis Kontrasepsi <i>Number of Active Family Planning Program Participants by Types of Contraception</i>			
	Suntikan <i>Injection</i>	Pil <i>Pills</i>	Kondom <i>Condom</i>	Jumlah <i>Total</i>
(1)	(7)	(8)	(9)	(10)
Timang Gajah	75	51	16	251
Gajah Putih	27	18	6	91
Pintu Rime Gayo	41	28	9	139
Bukit	80	54	17	269
Wih Pesam	69	47	14	231
Bandar	90	61	19	301
Bener Kelipah	18	12	4	61
Syiah Utama	6	4	1	21
Mesidah	13	9	3	44
Permata	97	66	21	327
Bener Meriah	516	350	110	1 735

Sumber/*Source*: Badan Pemberdayaan, Perlindungan Anak, Dan Keluarga Berencana Kab. Bener Meriah/*Women Empowerment, Family Planning, & Child Protection Office Bener Meriah Regency*

Tabel 4.2.9 **Jumlah Dokter Spesialis, Dokter Umum, dan Dokter Gigi Menurut Sarana Pelayanan Kesehatan di Kabupaten Bener Meriah, 2019**
Number of Medical Specialist, General Practitioner, and Dentist by Type of Health Facility in Bener Meriah Regency, 2019

Unit Kerja <i>Type of Health Facility</i>	Dokter Spesialis <i>Medical Specialist</i>	Dokter Umum <i>General Practitioner</i>	Dokter Gigi <i>Dentist</i>
(1)	(2)	(3)	(4)
Puskesmas <i>Public Health Center</i>	-	25	9
Rumah Sakit <i>Hospital</i>	15	7	2
Bener Meriah	15	32	11

Sumber/Source: Dinas Kesehatan Kab. Bener Meriah/*Public Health Service of Bener Meriah Regency*

Tabel
Table 4.2.10

Distribusi Persentase Penduduk yang Mempunyai Keluhan Kesehatan Selama Sebulan Terakhir dan Tidak Berobat Jalan Menurut Jenis Kelamin dan Alasan Utama Tidak Berobat Jalan, 2019
Percentage Distribution of People Who Had Health Complaint During a Month Prior to the Survey and Had Not Outpatient by Sex and Main Reason for not Outpatient, 2019

Jenis Kelamin Sex	Tidak punya biaya berobat No money for outpatient	Tidak ada biaya transportasi No money for transportation	Tidak ada sarana transportasi No transportation utilities
(1)	(2)	(3)	(4)
Laki-Laki Male	0,00	0,00	0,00
Perempuan Female	0,00	0,00	0,00
Jumlah/Total	0,00	0,00	0,00

Lanjutan Tabel/*Continued Table* 4.2.10

Jenis Kelamin <i>Sex</i>	Waktu tunggu pelayanan lama <i>Long lay time for health services</i>	Mengobati sendiri <i>Self treatment</i>	Tidak ada yang mendampingi <i>No accompanying</i>
(1)	(5)	(6)	(7)
Laki-Laki <i>Male</i>	0,00	91,36	0,00
Perempuan <i>Female</i>	0,00	82,21	0,00
Jumlah/Total	0,00	86,64	0,00

Lanjutan Tabel/*Continued Table* 4.2.10

Jenis Kelamin Sex	Merasa tidak perlu Not necessary	Lainnya Others	Jumlah Total
(1)	(8)	(9)	(10)
Laki-Laki Male	6,99	1,65	100,00
Perempuan Female	16,59	1,20	100,00
Jumlah/Total	11,73	1,42	100,00

Sumber/Source: BPS, Survei Sosial Ekonomi Nasional (Susenas)/BPS-Statistics Indonesia, National Socioeconomic Survey

Tabel
Table 4.2.11

Persentase Penduduk yang Memiliki Jaminan Kesehatan Menurut Jenis Kelamin dan Jenis Jaminan di Kabupaten Bener Meriah , 2019
Percentage of Population Who Has Health Insurance by Sex Sub-Districts and Types of Health Insurance in Bener Meriah Regency, 2019

Jenis Kelamin Sex	BPJS Kesehatan Penerima Bantuan Iuran (PBI) BPJS Health Insurance for poor and near poor	BPJS Kesehatan Non- Penerima Bantuan Iuran (Non-PBI) Non-PBI BPJS Health
(1)	(2)	(3)
Laki-Laki Male	87,54	7,07
Perempuan Female	87,28	6,18
Laki-Laki + Perempuan / Male + Female	87,41	6,63

Lanjutan Tabel/*Continued Table* 4.2.11

Jenis Kelamin <i>Sex</i>	Jamkesda <i>Regional Health Insurance</i>	Asuransi Swasta <i>Private Insurance</i>	Perusahaan/Kantor <i>Company/Office</i>
(1)	(4)	(5)	(6)
Laki-Laki <i>Male</i>	87,74	0,31	0,00
Perempuan <i>Female</i>	89,80	0,31	0,00
Laki-Laki + Perempuan / <i>Male + Female</i>	88,76	0,31	0,00

Sumber/*Source*: BPS, Survei Sosial Ekonomi Nasional (Susenas)/BPS-Statistics Indonesia, National Socioeconomic Survey

Tabel 4.2.12 **Jumlah Kasus 10 Penyakit Terbanyak Berdasarkan Rawat Jalan Puskesmas di Kabupaten Bener Meriah, 2019**
Table 4.2.12 **10 Most Common Regionally Notifiable Disease in by outpatient the Public Health Center in Bener Meriah Regency, 2019**

Unit Kerja <i>Type of Health Facility</i>	Jumlah Kasus <i>Number of Cases</i>
(1)	(2)
Infeksi Saluran Pernapasan Akut/ <i>Acute Respiratory Infections</i>	7 626
Hipertensi/ <i>Hypertension</i>	6 366
<i>Comon Cold</i>	6 310
<i>Dyspepsia</i>	4 523
<i>Gastritis</i>	2 421
Diabetes mellitus/ <i>Milletus Diabetes</i>	2 385
Dermatitis/ <i>Dermatitis</i>	1 406
<i>Pulpitis</i>	1 399
Rinitis Alergi / <i>Allergic Rhinitis</i>	850
<i>Diare</i>	779

Sumber/Source: Dinas Kesehatan Kab. Bener Meriah/*Public Health Service of Bener Meriah Regency*

Tabel 4.2.13
Table

Jumlah Penyakit Menurut Pusat Kesehatan Masyarakat (Puskesmas) dan Rumah Sakit di Kabupaten Bener Meriah, 2019
Number of Diseases by Coordinating Public Health Center and Hospital in Bener Meriah Regency, 2019

<i>Puskesmas/Rumah Sakit Coordinating Public Health Center/Hospital</i>	<i>Demam Berdarah Dengue Fever</i>	<i>Diare Diarrhea</i>	<i>Tuberculosis</i>	<i>Malaria</i>
(1)				(2)
<i>Bandar</i>	7	240	10	-
<i>Bener Kelipah</i>	-	20	3	-
<i>Simpang Tiga</i>	4	66	9	-
<i>Ronga-ronga</i>	1	88	-	-
<i>Mesidah</i>	-	79	-	1
<i>Buntut Kemumu</i>	1	97	6	-
<i>Ramung</i>	1	35	-	-
<i>Singah Mulo</i>	-	157	4	-
<i>Blang Rakal</i>	-	47	13	-
<i>Samar Kilang</i>	-	40	4	1
<i>Lampahan</i>	1	184	8	-
<i>Pante Raya</i>	3	232	3	1
<i>Simpang Teritit</i>	1	60	3	-

Sumber/Source: Dinas Kesehatan Kab. Bener Meriah/Public Health Service of Bener Meriah Regency

Tabel 4.2.14 **Persentase Wanita Berumur 10 Tahun Keatas Berdasarkan Umur Perkawinan Pertama di Kabupaten Bener Meriah, 2019**
Percentage of Female Population Over 10 years-old by The Age of First Marriage in Bener Meriah Regency, 2019

Umur Perkawinan Pertama (tahun) <i>Age of First Marriage (years-old)</i>	Persentase <i>Percentage</i>
(1)	(2)
≤ 16 tahun/ <i>years-old</i>	9,15
17 – 18 tahun/ <i>years-old</i>	19,93
19 – 20 tahun/ <i>years-old</i>	23,36
≥ 21 tahun/ <i>years-old</i>	47,57
Jumlah/Total	100,00

Sumber/Source: BPS, Survei Sosial Ekonomi Nasional (Susenas)/BPS-Statistics Indonesia, National Socioeconomic Survey

Tabel
Table 4.2.15

**Angka Kesakitan Menurut Jenis Kelamin, 2018 di
Kabupaten Bener Meriah, 2018-2019**
Morbidity Rate by Sex in Bener Meriah Regency, 2018-2019

<i>Angka Pesakitan Morbidity Rate</i>	<i>Tahun/Year</i>	
	2018	2019
(1)	(2)	(3)
Laki-Laki <i>Male</i>	13,18	23,38
Perempuan <i>Female</i>	14,39	23,54
Laki-Laki + Perempuan / Male + Female	13,78	23,46

Sumber/Source: BPS, Survei Sosial Ekonomi Nasional (Susenas)/BPS-Statistics Indonesia, National Socioeconomic Survey

Tabel
Table 4.2.16

Persentase Penduduk yang Berobat Jalan Berdasarkan Tempat/Cara Berobat di Kabupaten Bener Meriah, 2019
Percentage of Outpatient by Type of Health Facility in Bener Meriah Regency, 2019

Jenis Kelamin Sex	Jenis Fasilitas Kesehatan Type of Health Facility	
	Rumah Sakit Pemerintah State Hospital	Rumah Sakit Swasta Private Hospital
(1)	(2)	(3)
Laki-Laki/Male		
Ya/Make Use of	8,12	1,09
Tidak/Doesn't Make Use of	91,88	98,91
Jumlah/Total	100,00	100,00
Perempuan/Female		
Ya/Make Use of	10,22	1,00
Tidak/Doesn't Make Use of	89,78	99,00
Jumlah/Total	100,00	100,00
Laki-laki + Perempuan/Male + Female		
Ya/Make Use of	9,21	1,04
Tidak/Doesn't Make Use of	90,79	98,96
Jumlah/Total	100,00	100,00

Sumber/Source: BPS, Survei Sosial Ekonomi Nasional (Susenas)/BPS-Statistics Indonesia, National Socioeconomic Survey

Tabel 4.2.17
Table

Persentase Penduduk yang Berobat Jalan Berdasarkan Tempat/Cara Berobat di Kabupaten Bener Meriah, 2019
Percentage of Outpatient by Type of Health Facility in Bener Meriah Regency, 2019

Jenis Kelamin Sex	Jenis Fasilitas Kesehatan Type of Health Facility	
	Praktik Dokter/bidan Doctor/Midwife Practice	Praktik Dokter Bersama Joint Doctors Practice
(1)	(2)	(3)
Laki-Laki/Male		
Ya/Make Use of	52,50	12,66
Tidak/Doesn't Make Use of	47,50	87,34
Jumlah/Total	100,00	100,00
Perempuan/Female		
Ya/Make Use of	50,63	8,88
Tidak/Doesn't Make Use of	49,37	91,12
Jumlah/Total	100,00	100,00
Laki-laki + Perempuan/Male + Female		
Ya/Make Use of	51,53	10,69
Tidak/Doesn't Make Use of	48,47	89,31
Jumlah/Total	100,00	100,00

Sumber/Source: BPS, Survei Sosial Ekonomi Nasional (Susenas)/BPS-Statistics Indonesia, National Socioeconomic Survey

Tabel 4.2.18 **Persentase Penduduk Menurut Tempat Rawat Inap di Kabupaten Bener Meriah, 2019**
Table 4.2.18 **Percentage of Population by Type of Health Facility in Bener Meriah Regency, 2019**

Tempat Rawat Inap Type of Health Facility	Pernah Rawat Inap? (%) Had Been Hospitalized? (%)		
	Ya Yes	Tidak No	Jumlah Total
(1)	(2)	(3)	(4)
Rumah Sakit Pemerintah State Hospital	82,49	17,51	100,00
Rumah Sakit Swasta Private Hospital	1,99	98,01	100,00
Praktek Dokter/Bidan Clinic	5,43	94,57	100,00
Praktik Dokter Bersama Joint Doctors Practice	0,00	100,00	100,00

Sumber/Source: BPS, Survei Sosial Ekonomi Nasional (Susenas)/BPS-Statistics Indonesia, National Socioeconomic Survey

Tabel
Table 4.2.19

**Data Rawat Inap Menurut Cakupan Kegiatan di Rumah
Sakit Umum Daerah Muyang Kute, 2019**
*Hospitalization Data at General Hospital Muyang Kute,
2019*

Rincian <i>Details</i>	RSUD Muyang Kute <i>General Hospital Muyang Kute</i>
(1)	(2)
Jumlah Pasien Rawat Inap (jiwa) <i>Number of Inpatient (person)</i>	10 338 Jiwa
Jumlah Hari Dirawat (hari) <i>Number of Days Hospitalized (days)</i>	42 302 Hari
Jumlah Tempat Tidur (tempat tidur) <i>Number of Beds (beds)</i>	172 Tempat Tidur
Persentase Pemakaian Tempat Tidur (%) <i>Bed Occupancy Rate/BOR4 (%)</i>	67%
Rata-rata Lama Rawatan (hari) <i>Length of Stay/LOS (days)</i>	4 Hari
Rata-rata Hari, Tempat Tidur Tidak Ditempati (hari) <i>Turn Over Interval/TOI (days)</i>	2 Hari
Frekuensi Pemakaian Tempat Tidur (kali) <i>Bed Turn Over/BTO (times)</i>	61 Kali
Angka Kematian Kasar (per mil) <i>Gross Death Rate/GDR (per mille)</i>	1%
Angka Kematian Bersih (per mil) <i>Net Death Rate/NDR (per mille)</i>	1%

Sumber/Source: Rumah Sakit Umum Daerah Muyang Kute/General Hospital Muyang Kute

Tabel 4.2.20 **Jumlah Kunjungan Rawat Jalan dan Rawat Inap Menurut Jenis Pelayanan di Rumah Sakit Umum Daerah Muyang Kute, 2019**
Number of Outpatient and Inpatient by Type of Service at General Hospital Muyang Kute, 2019

Rincian Details	Jumlah Pasien (jiwa) Number of Patient (persons)	
	Rawat Jalan Outpatient	Rawat Inap Inpatient
(1)	(2)	(3)
Asuransi Kesehatan (Askes) Health Insurance	6 676	1 484
Umum General	835	69
Jaringan Pengaman Sosial Social Security	20 790	8 785

Sumber/Source: Rumah Sakit Umum Daerah Muyang Kute/General Hospital Muyang Kute

Tabel
Table 4.2.21

Jumlah Ibu Hamil, Melakukan Kunjungan K1, Kunjungan K4, Kurang Energi Kronis (KEK), dan Mendapat Tablet Zat Besi (Fe) di Kabupaten Bener Meriah, 2019
Number of Pregnant Women, Those With One Visit & Four Visit of Antenatal Care, Chronic Energy Deficiency (CED), and Received Iron Supplement in Bener Meriah Regency, 2019

Uraian Details	Jumlah Total
(1)	(2)
Jumlah Ibu Hamil <i>Number of Pregnant Women</i>	3 727
Melakukan Kunjungan Sekali <i>One Visit</i>	3 626
Melakukan Kunjungan Empat Kali <i>Four Visit</i>	3 201

Sumber/Source: Dinas Kesehatan Kab. Bener Meriah/*Public Health Service of Bener Meriah Regency*

Tabel
Table 4.2.22

**Jumlah Bayi Lahir, Bayi Berat Badan Lahir Rendah (BBLR),
BBLR Dirujuk, dan Balita Bergizi Buruk di Kabupaten
Bener Meriah, 2019**
*Number of Births, Babies with Low Birth Weights (LBW),
Treated LBW, and Malnutrition Cases in Bener Meriah
Regency, 2019*

	Rincian Details	Jumlah Total
	(1)	(2)
Bayi Lahir <i>Births</i>		3 237
Bayi Berat Badan Lahir Rendah (BBLR) <i>Babies with Low Birth Weight (LBW)</i>		
Jumlah <i>Total</i>		81
Dirujuk <i>Treated</i>		81
Gizi Buruk <i>Malnutrition</i>		6

Sumber/Source: Dinas Kesehatan Kab. Bener Meriah/*Public Health Service of Bener Meriah Regency*

Tabel
Table 4.2.23**Persentase Rumah Tangga Berdasarkan Sumber
Penerangan di Kabupaten Bener Meriah, 2018-2019**
*Percentage of Households by Source of Lighting in Bener
Meriah Regency, 2018-2019*

Sumber Penerangan <i>Source of Lightning</i>	Tahun <i>Year</i>	
	2018	2019
(1)	(2)	(3)
Perusahaan Listrik Negara (PLN)/ <i>State Electricity Company</i>	99,47	98,11
Non Perusahaan Listrik Negara/ <i>Non State Electricity Company</i>	0,00	0,00
Bukan Listrik/ <i>Living without electricity</i>	0,53	1,89
Jumlah/Total	100,00	100,00

Sumber/Source: BPS, Survei Sosial Ekonomi Nasional (Susenas)/BPS-Statistics Indonesia, National Socioeconomic Survey

Tabel 4.2.24 **Persentase Rumah Tangga Berdasarkan Fasilitas Tempat Buang Air Besar di Kabupaten Bener Meriah, 2019**
Table 4.2.24 **Percentage of Households by Type of Toilet Facility in Bener Meriah Regency, 2019**

Fasilitas Tempat Buang Air Besar <i>Type of Toilet Facility</i>	Persentase Rumah Tangga (%) <i>Percentage of Households (%)</i>
(1)	(2)
Ada, Digunakan oleh Anggota Rumah Tangga Sendiri <i>Toilet available, used by respective household</i>	91,32
Ada, Digunakan Bersama dengan Rumah Tangga Lain <i>Toilet available, used by multiple households</i>	2,73
Ada, di fasilitas Mandi, Cuci, Kakus (MCK) Umum <i>Public Toilet</i>	3,92
Ada, Tapi Anggota Rumah Tangga Tidak Menggunakan <i>Toilet available, albeit unused</i>	0,16
Tidak Ada Fasilitas <i>No Toilet Facility</i>	1,86

Sumber/Source: BPS, Survei Sosial Ekonomi Nasional (Susenas)/BPS-Statistics Indonesia, National Socioeconomic Survey

Tabel 4.2.25 **Persentase Rumah Tangga Berdasarkan Luas Lantai (m²) di Kabupaten Bener Meriah, 2019**
Percentage of Households by Floor Area (m²) in Bener Meriah Regency, 2019

Luas Lantai (m ²) Floor Area (m ²)	Persentase Rumah Tangga (%) Percentage of Households (%)
(1)	(2)
≤ 19	1,76
20 – 49	29,17
50 – 99	46,98
100 – 149	12,34
≥ 150	9,75
Jumlah/Total	100,00

Sumber/Source: BPS, Survei Sosial Ekonomi Nasional (Susenas)/BPS-Statistics Indonesia, National Socioeconomic Survey

Tabel
Table 4.2.26

**Persentase Rumah Tangga Berdasarkan Sumber Air
Minum di Kabupaten Bener Meriah, 2019**
*Percentage of Households by Source of Drinking Water in
Bener Meriah Regency, 2019*

Luas Lantai (m²) Floor Area (m²)	Persentase Rumah Tangga (%) Percentage of Households (%)
(1)	(2)
Air Kemasan Bermerk dan Air Isi Ulang <i>Bottled and Refilled Water</i>	19,82
Leding Meteran <i>Metered Tap Water</i>	7,61
Sumur Bor/Pompa <i>Draw Well</i>	2,75
Sumur Terlindung <i>Protected Draw Well</i>	10,10
Sumur Tak Terlindung <i>Unprotected Draw Well</i>	4,19
Mata Air Terlindung dan Mata Air Tak Terlindung <i>Protected and Unprotected Wellhead</i>	51,82
Air Permukaan <i>River Water</i>	1,43
Air Hujan <i>Rain Water</i>	2,27
Lainnya <i>Others</i>	0,00
Jumlah/Total	100,00

Sumber/Source: BPS, Survei Sosial Ekonomi Nasional (Susenas)/BPS-Statistics Indonesia, National Socioeconomic Survey

4.3 AGAMA DAN SOSIAL LAINNYA RELIGION AND OTHER SOCIAL AFFAIRS

Tabel 4.3.1 **Jumlah Penduduk Menurut Kecamatan dan Agama yang Dianut di Kabupaten Bener Meriah, 2019**
Population by Subdistrict and Religion in Bener Meriah Regency, 2019

Kecamatan Subdistrict	Islam	Protestan Protestant	Katolik Catholic	Hindu	Budha Buddha	Lainnya Others
(1)	(2)	(3)	(4)	(5)	(6)	(7)
Timang Gajah	21 597	29	8	-	-	-
Gajah Putih	9 318	6	-	-	-	-
Pintu Rime Gayo	14 521	13	-	-	-	-
Bukit	29 533	18	4	-	6	-
Wih Pesam	24 405	16	-	-	23	-
Bandar	27 914	25	5	-	5	-
Bener Kelipah	5 098	-	-	-	-	-
Syiah Utama	2 167	1	-	-	-	-
Mesidah	4 943	-	-	-	-	-
Permata	20 372	3	-	-	-	-
Bener Meriah	159 868	111	17	-	34	-

Sumber/Source: Dinas Kependudukan dan Catatan Sipil Kab. Bener Meriah/Population and Civil Registration Services of Bener Meriah Regency

Tabel 4.3.2 Jumlah Tempat Peribadatan Menurut Kecamatan di Kabupaten Bener Meriah, 2019
Table 4.3.2 Number of Places of Worship by Subdistrict and Religion in Bener Meriah Regency, 2019

Kecamatan Subdistrict	Masjid Mosque	Mushola Pray Room	Gereja Protestan Protestant Church	Gereja Katholik Catholic Church	Pura Temple	Vihara
(1)	(2)	(3)	(4)	(5)	(6)	(7)
Timang Gajah	21	47	-	-	-	-
Gajah Putih	5	23	-	-	-	-
Pintu Rime Gayo	28	11	-	-	-	-
Bukit	16	23	-	-	-	-
Wih Pesam	22	34	-	-	-	-
Bandar	18	48	-	-	-	-
Bener Kelipah	1	-	-	-	-	-
Syiah Utama	4	9	-	-	-	-
Mesidah	7	17	-	-	-	-
Permata	29	32	-	-	-	-
Bener Meriah	151	244	-	-	-	-

Catatan/Note: Data sejak tahun 2017 merujuk pada perhitungan mushola di mana di dalamnya termasuk bangunan khusus mushola atau ruangan mushola yang terdapat di gedung sekolah, perkantoran, atau bangunan umum lainnya/
 Musallah data since 2017 including stand-alone building established as musallah or specific room inside school, office, and other public places which is used as a musallah

Sumber/Source: Kementerian Agama Kab. Bener Meriah/Religious Ministry of Bener Meriah Regency

Tabel
Table 4.3.3

Jumlah Desa¹/Kelurahan yang Mengalami Bencana Alam² Menurut Kecamatan di Kabupaten Bener Meriah, 2011-2018
Number of Villages¹ that Had Natural Disaster² by Subdistrict in Bener Meriah Regency, 2011 -2018

Kecamatan Subdistrict	Banjir/Flood		
	2011	2014	2018
(1)	(2)	(3)	(4)
Timang Gajah	-	-	2
Gajah Putih	-	-	-
Pintu Rime Gayo	-	-	-
Bukit	1	-	-
Wih Pesam	-	-	2
Bandar	-	-	-
Bener Kelipah	-	-	-
Syiah Utama	-	3	1
Mesidah	1	-	-
Permata	-	-	-
Bener Meriah	2	3	5

Lanjutan Tabel/Continued Table 4.3.3

Kecamatan Subdistrict	Gempa Bumi/Earthquake		
	2011	2014	2018
(1)	(5)	(6)	(7)
Timang Gajah	1	30	24
Gajah Putih	-	10	-
Pintu Rime Gayo	-	23	11
Bukit	1	40	38
Wih Pesam	3	27	1
Bandar	-	35	21
Bener Kelipah	-	12	4
Syiah Utama	-	13	1
Mesidah	-	15	-
Permata	-	18	20
Bener Meriah	5	223	120

Lanjutan Tabel/*Continued Table 4.3.3*

Kecamatan Subdistrict	Tanah Longsor/Landslide		
	2011	2014	2018
(1)	(8)	(9)	(10)
Timang Gajah	5	1	10
Gajah Putih	4	7	5
Pintu Rime Gayo	-	6	4
Bukit	4	-	-
Wih Pesam	8	8	10
Bandar	-	1	2
Bener Kelipah	3	-	-
Syiah Utama	-	7	1
Mesidah	5	1	-
Permata	-	1	2
Bener Meriah	29	32	34

Catatan/Note: ¹ Desa pada tabel ini termasuk Unit Permukiman Transmigrasi (UPT) yang masih dibina oleh kementerian terkait dan nagari di Kabupaten/Kota Sumatera Barat/Villages in this table are included in Transmigration Settlement Unit which is still fostered by the relevant ministries and the nagari in the Province of Sumatera Barat

² Terjadi dalam tiga tahun terakhir sampai dengan saat pencacahan/Occurred during the last three years by the time of enumeration

Sumber/Source: BPS, Pendaataan Potensi Desa (Podes)/BPS-Statistics Indonesia, Village Potential Data Collecting

Tabel
Table 4.3.4**Jumlah Jemaah Haji yang Diberangkatkan¹ ke Tanah Suci
Mekah Menurut Kecamatan di Kabupaten Bener Meriah,
2017-2019**
**Number of Hajj Pilgrims Departured¹ to the Holyland of
Mecca by Subdistricts in Bener Meriah Regency, 2017-2019**

Kecamatan Subdistricts	2017		2018		2019	
	Laki-Laki Male	Perempuan Female	Laki-Laki Male	Perempuan Female	Laki-Laki Male	Perempuan Female
(1)	(2)	(3)	(4)	(5)	(6)	(7)
Timang Gajah	11	11	6	11	6	6
Gajah Putih	1	1	2	5	1	2
Pintu Rime Gayo	-	-	2	2	-	1
Bukit	5	8	11	23	9	11
Wih Pesam	3	7	10	12	3	5
Bandar	3	11	9	17	9	9
Bener Kelipah	-	-	5	6	2	3
Syiah Utama	-	1	1	-	-	-
Mesidah	-	-	-	1	-	-
Permata	2	3	8	12	6	8
Bener Meriah	25	42	54	89	36	45

Catatan/Note: ¹ Melalui Kementerian Agama/Managed by Ministry of Religious Affairs

Sumber/Source: Kementerian Agama Kab. Bener Meriah/Ministry of Religion of Bener Meriah Regency

Tabel
Table 4.3.5**Nikah, Talak dan Cerai di Kabupaten Bener Meriah, 2017-2019**
Number of Marriages and Divorces in Bener Meriah Regency, 2017-2019

Kecamatan Subdistricts	Nikah ^{1,2,3} / Marriages ^{1,2,3}		
	2017	2018	2019
(1)	(2)	(3)	(4)
Timang Gajah	161	159	50
Gajah Putih	93	80	71
Pintu Rime Gayo	111	122	126
Bukit	249	177	254
Wih Pesam	176	191	38
Bandar	351	298	226
Bener Kelipah	4	40	267
Syiah Utama	102	61	70
Mesidah	-	1	274
Permata	189	177	197
Bener Meriah	1 436	1 306	1 573

Lanjutan Tabel/Continued Table 4.3.5

Bulan Months	Talok dan cerai ^{2,4} / Divorces ^{2,4}			
	(5)	(8)	(9)	(10)
Januari/January		8	22	30
Februari/February		10	22	32
Maret/March		8	25	33
April/April		13	18	31
Mei/May		10	3	13
Juni/June		12	14	26
Juli/July		14	29	43
Agustus/August		10	17	27
September/September		12	11	23
Oktober/October		9	19	28
November/November		5	15	20
Desember/December		3	5	8
Sisa Tahun Lalu		7	28	35
Bener Meriah		121	228	349

Catatan/Note: ¹ Termasuk bedolan (nikah di luar KUA)/Including non formal registration

² Hanya untuk yang beragama Islam/Applies only for moslem

Sumber/Source: ³ Kementerian Agama Kabupaten Bener Meriah/Ministry of Religious Affairs Bener Meriah Regency

⁴ Mahkamah Syariah Simpang Tiga Redelong/Simpang Tiga Redelong Islamic Court

Tabel
Table 4.3.6**Jumlah Perceraian Menurut Faktor dan Kecamatan di
Kabupaten Bener Meriah, 2019**
*Number of Divorces by Factors and Subdistricts in Bener
Meriah Regency, 2019*

Kecamatan Subdistricts	Zina Adultery	Mabuk Drunk	Madat Drug Addict	Judi Gambling	Meninggal- kan Salah Satu Pihak Split Up	Dihukum Penjara Jail
(1)	(2)	(3)	(4)	(5)	(6)	(7)
Januari/January	-	-	-	-	7	2
Februari/February	-	-	-	1	4	-
Maret/March	-	1	-	-	5	-
April/April	-	-	-	-	4	-
Mei/May	-	-	-	-	3	1
Juni/June	-	-	-	-	2	-
Juli/July	-	-	-	-	2	1
Agustus/August	-	-	-	-	1	1
September/September	-	-	-	-	2	-
Oktober/October	-	-	-	-	5	-
November/November	-	-	-	-	1	-
Desember/December	-	-	-	-	5	-
Jumlah/Total	-	1	-	1	41	5

Lanjutan Tabel/Continued Table 4.3.6

Kecamatan <i>Subdistricts</i>	Poligami <i>Polygamy</i>	Kekerasan Dalam Rumah Tangga <i>Domestic Violence</i>	Cacat Badan <i>Disability</i>	Perselisihan dan Pertengkaran Terus Menerus <i>Constant Disputes and Quarrel</i>
(1)	(8)	(9)	(10)	(11)
Januari/ <i>January</i>	-	1	-	13
Februari/ <i>February</i>	2	1	-	17
Maret/ <i>March</i>	1	2	-	16
April/ <i>April</i>	-	3	-	13
Mei/ <i>May</i>	-	5	1	16
Juni/ <i>June</i>	-	-	-	6
Juli/ <i>July</i>	-	-	-	22
Agustus/ <i>August</i>	-	-	-	24
September/ <i>September</i>	-	-	-	26
Oktober/ <i>October</i>	-	-	-	21
November/ <i>November</i>	-	-	-	14
Desember/ <i>December</i>	-	-	-	17
Jumlah/Total	3	12	1	205

Lanjutan Tabel/*Continued Table* 4.3.6

Kecamatan <i>Subdistricts</i>	Kawin Paksa <i>Forced Marriage</i>	Murtad <i>Apostate</i>	Ekonomi <i>Economy</i>	Lain-lain <i>Others</i>	Jumlah <i>Total</i>
(1)	(12)	(13)	(14)	(15)	(16)
Januari/ <i>January</i>	-	-	2	-	25
Februari/ <i>February</i>	-	-	2	-	27
Maret/ <i>March</i>	-	-	2	-	27
April/ <i>April</i>	-	1	7	-	28
Mei/ <i>May</i>	-	-	1	-	27
Juni/ <i>June</i>	-	-	-	-	8
Juli/ <i>July</i>	1	-	2	-	28
Agustus/ <i>August</i>	-	-	1	-	27
September/ <i>September</i>	-	-	1	-	29
Oktober/ <i>October</i>	-	-	-	-	26
November/ <i>November</i>	-	-	1	-	16
Desember/ <i>December</i>	-	-	1	-	23
Jumlah/<i>Total</i>	1	1	20	-	291

Sumber/*Source*: Mahkamah Syariah Simpang Tiga Redelong/*Simpang Tiga Redelong Islamic Court*

Tabel 4.3.7 Jumlah Kejadian Bencana Alam Menurut Kecamatan di Kabupaten Bener Meriah, 2019
Number of Natural Disaster Events by Subdistricts in Bener Meriah Regency, 2019

Kecamatan Subdistricts	Gempa Bumi Earthquake	Letusan Gunung Api Volcanic Eruption	Tsunami Tsunami	Tanah Longsor Landslide	Banjir Floods	Banjir Bandang Flash Floods
(1)	(2)	(3)	(4)	(5)	(6)	(7)
Timang Gajah	-	-	-	3	-	1
Gajah Putih	-	-	-	-	-	1
Pintu Rime Gayo	-	-	-	-	-	-
Bukit	-	-	-	1	-	-
Wih Pesam	-	-	-	-	-	-
Bandar	-	-	-	-	-	-
Bener Kelipah	-	-	-	-	-	-
Syiah Utama	-	-	-	-	-	-
Mesidah	-	-	-	-	-	-
Permata	-	-	-	-	-	-
Bener Meriah	-	-	-	4	-	2

Lanjutan Tabel/*Continued Table 4.3.7*

Kecamatan <i>Subdistricts</i>	Kekeringan <i>Drought</i>	Kebakaran Hutan dan Lahan <i>Forest and Land Fires</i>	Kebakaran Pemukiman <i>Residential Fires</i>	Angin Puting Beliung <i>Tornado</i>	Gelombang Pasang <i>Tidal Wave</i>	Abrasi <i>Abrasion</i>
(1)	(8)	(9)	(10)	(11)	(12)	(13)
Timang Gajah	-	4	3	4	-	-
Gajah Putih	-	2	3	1	-	-
Pintu Rime Gayo	-	8	2	-	-	-
Bukit	-	-	6	5	-	-
Wih Pesam	-	3	5	6	-	-
Bandar	-	1	-	2	-	-
Bener Kelipah	-	-	1	-	-	-
Syiah Utama	-	4	-	-	-	-
Mesidah	-	3	2	1	-	-
Permata	-	-	3	-	-	-
Bener Meriah	-	25	25	19	-	-

Sumber/*Source*: Badan Nasional Penanggulangan Bencana Kabupaten Bener Meriah/*National Agency for Disaster Countermeasure Bener Meriah Regency*

Tabel
Table 4.3.8**Jumlah Korban yang Diakibatkan Bencana Alam Menurut Kecamatan di Kabupaten Bener Meriah, 2019**
Number of Victims Due to Natural Disaster by Subdistricts in Bener Meriah Regency, 2019

Kecamatan Subdistricts	Gempa Bumi/Earthquake		
	Meninggal dan Hilang <i>Fatality and Missing</i>	Luka-luka <i>Casualty</i>	Terdampak dan Mengungsi <i>Affected and Evacuated</i>
(1)	(2)	(3)	(4)
Timang Gajah	-	-	-
Gajah Putih	-	-	-
Pintu Rime Gayo	-	-	-
Bukit	-	-	-
Wih Pesam	-	-	-
Bandar	-	-	-
Bener Kelipah	-	-	-
Syiah Utama	-	-	-
Mesidah	-	-	-
Permata	-	-	-
Bener Meriah	-	-	-

Lanjutan Tabel/*Continued Table* 4.3.8

Kecamatan <i>Subdistricts</i>	Letusan Gunung Api/ <i>Volcanic Eruption</i>		
	Meninggal dan Hilang <i>Fatality and Missing</i>	Luka-luka <i>Casualty</i>	Terdampak dan Mengungsi <i>Affected and Evacuated</i>
(1)	(5)	(6)	(7)
Timang Gajah	-	-	-
Gajah Putih	-	-	-
Pintu Rime Gayo	-	-	-
Bukit	-	-	-
Wih Pesam	-	-	-
Bandar	-	-	-
Bener Kelipah	-	-	-
Syiah Utama	-	-	-
Mesidah	-	-	-
Permata	-	-	-
Bener Meriah	-	-	-

Lanjutan Tabel/Continued Table 4.3.8

Kecamatan Subdistricts	Tsunami/Tsunami		
	Meninggal dan Hilang <i>Fatality and Missing</i>	Luka-luka <i>Casualty</i>	Terdampak dan Mengungsi <i>Affected and Evacuated</i>
(1)	(8)	(9)	(10)
Timang Gajah	-	-	-
Gajah Putih	-	-	-
Pintu Rime Gayo	-	-	-
Bukit	-	-	-
Wih Pesam	-	-	-
Bandar	-	-	-
Bener Kelipah	-	-	-
Syiah Utama	-	-	-
Mesidah	-	-	-
Permata	-	-	-
Bener Meriah	-	-	-

Lanjutan Tabel/*Continued Table* 4.3.8

Kecamatan <i>Subdistricts</i>	Tanah Longsor/ <i>Landslide</i>		
	Meninggal dan Hilang <i>Fatality and Missing</i>	Luka-luka <i>Casualty</i>	Terdampak dan Mengungsi <i>Affected and Evacuated</i>
(1)	(11)	(12)	(13)
Timang Gajah	-	-	-
Gajah Putih	-	-	-
Pintu Rime Gayo	-	-	-
Bukit	-	-	-
Wih Pesam	-	-	-
Bandar	-	-	-
Bener Kelipah	-	-	-
Syiah Utama	-	-	-
Mesidah	-	-	-
Permata	-	-	-
Bener Meriah	-	-	-

Lanjutan Tabel/Continued Table 4.3.8

Kecamatan Subdistricts	Banjir/Floods		
	Meninggal dan Hilang <i>Fatality and Missing</i>	Luka-luka <i>Casualty</i>	Terdampak dan Mengungsi <i>Affected and Evacuated</i>
(1)	(14)	(15)	(16)
Timang Gajah	-	-	-
Gajah Putih	-	-	-
Pintu Rime Gayo	-	-	-
Bukit	-	-	-
Wih Pesam	-	-	-
Bandar	-	-	-
Bener Kelipah	-	-	-
Syiah Utama	-	-	-
Mesidah	-	-	-
Permata	-	-	-
Bener Meriah	-	-	-

Lanjutan Tabel/*Continued Table* 4.3.8

Kecamatan <i>Subdistricts</i>	Banjir Bandang/ <i>Flash Floods</i>		
	Meninggal dan Hilang <i>Fatality and Missing</i>	Luka-luka <i>Casualty</i>	Terdampak dan Mengungsi <i>Affected and Evacuated</i>
(1)	(17)	(18)	(19)
Timang Gajah	-	-	-
Gajah Putih	-	-	-
Pintu Rime Gayo	-	-	-
Bukit	-	-	-
Wih Pesam	-	-	-
Bandar	-	-	-
Bener Kelipah	-	-	-
Syiah Utama	-	-	-
Mesidah	-	-	-
Permata	-	-	-
Bener Meriah	-	-	-

Lanjutan Tabel/Continued Table 4.3.8

Kecamatan Subdistricts	Kekeringan/Drought		
	Meninggal dan Hilang <i>Fatality and Missing</i>	Luka-luka <i>Casualty</i>	Terdampak dan Mengungsi <i>Affected and Evacuated</i>
(1)	(20)	(21)	(22)
Timang Gajah	-	-	-
Gajah Putih	-	-	-
Pintu Rime Gayo	-	-	-
Bukit	-	-	-
Wih Pesam	-	-	-
Bandar	-	-	-
Bener Kelipah	-	-	-
Syiah Utama	-	-	-
Mesidah	-	-	-
Permata	-	-	-
Bener Meriah	-	-	-

Lanjutan Tabel/*Continued Table* 4.3.8

Kecamatan <i>Subdistricts</i>	Kebakaran Hutan dan Lahan <i>Forest and Land Fires</i>		
	Meninggal dan Hilang <i>Fatality and Missing</i>	Luka-luka <i>Casualty</i>	Terdampak dan Mengungsi <i>Affected and Evacuated</i>
(1)	(23)	(24)	(25)
Timang Gajah	-	-	-
Gajah Putih	-	-	-
Pintu Rime Gayo	-	-	-
Bukit	-	-	-
Wih Pesam	-	-	-
Bandar	-	-	-
Bener Kelipah	-	-	-
Syiah Utama	-	-	-
Mesidah	-	-	-
Permata	-	-	-
Bener Meriah	-	-	-

Lanjutan Tabel/Continued Table 4.3.8

Kecamatan <i>Subdistricts</i>	Kebakaran Pemukiman/ <i>Residential Fires</i>		
	Meninggal dan Hilang <i>Fatality and Missing</i>	Luka-luka <i>Casualty</i>	Terdampak dan Mengungsi <i>Affected and Evacuated</i>
(1)	(20)	(21)	(22)
Timang Gajah	-	-	-
Gajah Putih	-	-	-
Pintu Rime Gayo	1	-	-
Bukit	-	-	-
Wih Pesam	-	-	-
Bandar	-	-	-
Bener Kelipah	-	-	-
Syiah Utama	-	-	-
Mesidah	-	-	-
Permata	-	-	-
Bener Meriah	1	-	-

Lanjutan Tabel/*Continued Table* 4.3.8

Kecamatan <i>Subdistricts</i>	Angin Puting Beliung <i>Tornado</i>		
	Meninggal dan Hilang <i>Fatality and Missing</i>	Luka-luka <i>Casualty</i>	Terdampak dan Mengungsi <i>Affected and Evacuated</i>
(1)	(26)	(27)	(28)
Timang Gajah	-	-	-
Gajah Putih	-	-	-
Pintu Rime Gayo	-	-	-
Bukit	-	-	-
Wih Pesam	-	-	-
Bandar	-	-	-
Bener Kelipah	-	-	-
Syiah Utama	-	-	-
Mesidah	-	-	-
Permata	-	-	-
Bener Meriah	-	-	-

Lanjutan Tabel/Continued Table 4.3.8

Kecamatan <i>Subdistricts</i>	Gelombang Pasang <i>Tidal Wave</i>		
	Meninggal dan Hilang <i>Fatality and Missing</i>	Luka-luka <i>Casualty</i>	Terdampak dan Mengungsi <i>Affected and Evacuated</i>
(1)	(29)	(30)	(31)
Timang Gajah	-	-	-
Gajah Putih	-	-	-
Pintu Rime Gayo	-	-	-
Bukit	-	-	-
Wih Pesam	-	-	-
Bandar	-	-	-
Bener Kelipah	-	-	-
Syiah Utama	-	-	-
Mesidah	-	-	-
Permata	-	-	-
Bener Meriah	-	-	-

Lanjutan Tabel/*Continued Table* 4.3.8

Kecamatan <i>Subdistricts</i>	Abrasi/Abrasion		
	Meninggal dan Hilang <i>Fatality and Missing</i>	Luka-luka <i>Casualty</i>	Terdampak dan Mengungsi <i>Affected and Evacuated</i>
(1)	(32)	(33)	(34)
Timang Gajah	-	-	-
Gajah Putih	-	-	-
Pintu Rime Gayo	-	-	-
Bukit	-	-	-
Wih Pesam	-	-	-
Bandar	-	-	-
Bener Kelipah	-	-	-
Syiah Utama	-	-	-
Mesidah	-	-	-
Permata	-	-	-
Bener Meriah	-	-	-

Sumber/*Source*: Badan Nasional Penanggulangan Bencana Kabupaten Bener Meriah/*National Agency for Disaster Countermeasure Bener Meriah Regency*

Tabel
Table 4.3.9

Jumlah Kerusakan Rumah yang Diakibatkan Bencana Alam Menurut Kecamatan di Kabupaten Bener Meriah, 2018 dan 2019
Number of Damaged Houses Due to Natural Disaster by Subdistricts in Bener Meriah Regency, 2018 and 2019

Kecamatan Subdistricts	Rusak Berat Severely Damaged		Rusak Sedang Damaged	
	2018	2019	2018	2019
(1)	(2)	(3)	(4)	(5)
Timang Gajah	-	3	2	4
Gajah Putih	-	3	-	1
Pintu Rime Gayo	-	2	1	1
Bukit	-	6	1	3
Wih Pesam	-	5	4	8
Bandar	-	-	3	2
Bener Kelipah	-	1	1	-
Syiah Utama	-	-	-	-
Mesidah	-	2	1	1
Permata	-	3	4	-
Bener Meriah	-	25	17	20

Lanjutan Tabel/*Continued Table 4.3.9*

Kecamatan <i>Subdistricts</i>	Rusak Ringan <i>Lightly Damaged</i>		Terendam <i>Submerged</i>	
	2018	2019	2018	2019
(1)	(6)	(7)	(8)	(9)
Timang Gajah	-	-	-	-
Gajah Putih	-	-	-	-
Pintu Rime Gayo	-	-	-	-
Bukit	-	-	-	-
Wih Pesam	-	2	-	-
Bandar	-	-	-	-
Bener Kelipah	-	-	-	-
Syiah Utama	-	-	-	-
Mesidah	-	-	-	-
Permata	-	-	-	-
Bener Meriah	-	2	-	-

Sumber/*Source*: Badan Nasional Penanggulangan Bencana Kabupaten Bener Meriah/*National Agency for Disaster Countermeasure Bener Meriah Regency*

Tabel 4.3.10 Jumlah Penerima Bantuan (kepala keluarga) dan Anggaran Bantuan Sosial Pangan Menurut Kecamatan di Kabupaten Bener Meriah, 2019
Number of Aid Recipients (head of household) and Food Social Assistance Budget by Subdistricts in Bener Meriah Regency, 2019

Kecamatan Subdistricts	Jumlah Penerima Bantuan (kepala keluarga)/Number of Beneficiaries (head of household)		Jumlah Anggaran (rupiah) Budget Amount (rupiahs)	
	Rencana Planning	Realisasi Realization	Rencana Planning	Realisasi Realization
(1)	(2)	(3)	(4)	(5)
Timang Gajah	1 257	1 091	188 550 000	163 650 000
Gajah Putih	785	735	117 750 000	110 250 000
Pintu Rime Gayo	712	712	106 800 000	106 800 000
Bukit	1 375	1 209	206 250 000	181 350 000
Wih Pesam	483	463	72 450 000	69 450 000
Bandar	1 209	1 141	181 350 000	171 150 000
Bener Kelipah	356	249	53 400 000	37 350 000
Syiah Utama	199	199	29 850 000	29 850 000
Mesidah	224	221	33 600 000	33 150 000
Permata	1 194	1 119	179 100 000	167 850 000
Bener Meriah	7 794	7 139	1 169 100 000	1 070 850 000

Sumber/Source: Dinas Sosial Kab. Bener Meriah/Social Services of Bener Meriah Regency

Tabel
Table 4.3.11

Jumlah Masjid Menurut Kecamatan di Kabupaten Bener Meriah, 2019
Number of Mosque by Sub-district in Bener Meriah Regency, 2019

Kecamatan Subdistrict	Jumlah Masjid Number of Mosque				Jumlah Total
	Masjid Agung The Glorious Mosque	Masjid Besar The Greatest Mosque	Masjid Jamik Jamik Mosque	Masjid Bersejarah Mosque	
(1)	(2)	(3)	(4)	(5)	(6)
Timang Gajah	-	1	19	-	20
Gajah Putih	-	1	4	-	5
Pintu Rime Gayo	-	1	27	-	28
Bukit	1	1	17	3	22
Wih Pesam	-	1	21	-	22
Bandar	-	1	18	-	19
Bener Kelipah	-	1	1	1	3
Syiah Utama	-	1	3	-	4
Mesidah	-	1	6	-	7
Permata	-	1	26	-	27
Bener Meriah	1	10	142	4	153

Sumber/Source: Dinas Syari'at Islam Kabupaten Bener Meriah/Islamic Law Office of Bener Meriah Regency

Tabel
Table 4.3.12

Daftar Masjid Agung dan Masjid Besar beserta Lokasi Masjid Menurut Kecamatan di Kabupaten Bener Meriah, 2019

List of Glorious Mosque and Greatest Mosques by Sub-district and Location in Bener Meriah Regency, 2019

Kecamatan dan Nama Masjid Sub-district and Mosque Name	Lokasi Location
(1)	(2)
Bandar	
Masjid AlFalah	Puja Mulia
Bener Kelipah	
Masjid Ruhul Islam	Bener Kelipah
Bukit	
Masjid Babussalam	Babussalam
Masjid Baiturahman	Tingke Bersatu
Gajah Putih	
Masji Babunnasihin	Timang Gajah
Mesidah	
Masjid Ar-Rahmah	Jamur Atu
Permata	
Masjid Baiturrahman	Gelampang Wih Tenang Uken
Pintu Rime Gayo	
Masjid Rahmatullah	Blang Rakal
Syiah Utama	
Masjid Al-Muttaqin	Blang Panu
Timang Gajah	
Asjid Nurul Iman	Lampahan Induk
Wih Pesam	
Masjid Al-Amilin	Pante Raya

Sumber/Source: Dinas Syari'at Islam Kabupaten Bener Meriah/Islamic Law Office of Bener Meriah Regency

4.4 KEMISKINAN POVERTY

Tabel 4.4.1 Garis Kemiskinan, Jumlah, dan Persentase Penduduk Miskin di Kabupaten Bener Meriah, 2012-2019
Poverty Line, Number, and Percentage of Poor People in Bener Meriah Regency, 2012-2019

Tahun Year	Garis Kemiskinan (rupiah/kapita/bulan) Poverty Line (rupiah/capita/month)	Jumlah Penduduk Miskin (ribu) Number of Poor People (thousand)	Persentase Penduduk Miskin Percentage of Poor People
(1)	(2)	(3)	(4)
2012	325 576	31,60	24,50
2013	327 652	30,90	23,47
2014	329 550	30,25	22,45
2015	338 719	29,31	21,55
2016	363 796	29,82	21,43
2017	383 298	29,99	21,14
2018	413 208	29,08	20,13
2019	431 643	28,45	19,30

Sumber/Source: BPS, Survei Sosial Ekonomi Nasional (Susenas)/BPS-Statistics Indonesia, National Socioeconomic Survey

Tabel 4.4.2 **Indeks Kedalaman Kemiskinan dan Indeks Keparahan Kemiskinan di Kabupaten Bener Meriah, 2012–2019**
Table **Poverty Gap Index and Poverty Severity Index in Bener Meriah Regency, 2012–2019**

Tahun Year	Indeks Kedalaman Kemiskinan Poverty Gap Index	Indeks Keparahan Kemiskinan Poverty Severity Index
(1)	(2)	(3)
2012	3,78	0,94
2013	3,34	0,73
2014	3,25	0,76
2015	3,29	0,83
2016	3,30	0,85
2017	3,68	0,83
2018	2,88	0,75
2019	3,09	0,69

Sumber/Source: .BPS, Survei Sosial Ekonomi Nasional Maret/BPS-Statistics Indonesia, March National Socioeconomic Survey

Tabel
Table 4.4.2

Panti Sosial Menurut Jenis dan Jumlah yang Ditampung di Kabupaten Bener Meriah, 2019
Number of Social Service Facility by Type and Recorded Resident in Kabupaten Bener Meriah, 2019

Rincian Details	Jumlah Total
(1)	(2)
Panti Asuhan	
a. Jumlah Panti Asuhan	3
b. Jumlah Anak Asuh	192
Panti Jompo	
a. Jumlah Panti Jompo	3
b. Jumlah Orang Jompo	107

Sumber/Source: Dinas Sosial Kab. Bener Meriah/Social Services of Bener Meriah Regency

Tabel 4.4.3 **Jumlah Penderita Cacat yang Telah Mendapat Pelayanan/ Santunan Sistem di Luar Panti Asuhan di Kabupaten Bener Meriah, 2014-2019**
Number of Supported Handicapped Persons Outside Orphanage in Kabupaten Bener Meriah, 2014-2019

Tahun <i>Year</i>	Jumlah Penderita Cacat yang Mendapat Santunan (jiwa) <i>Number of Supported Handicapped Persons</i>
(1)	(2)
2014	49
2015	35
2016	70
2017	13
2018	258
2019	-

Sumber/Source: Dinas Sosial Kab. Bener Meriah/Social Services of Bener Meriah Regency

4.5 KRIMINALITAS CRIME

Tabel 4.5.1 Jumlah Kejadian yang Masuk dan Ditangani Kepolisian Resort Menurut Jenis Perkara di Kabupaten Bener Meriah, 2019
Number of Reported Criminal Cases by District Police Office of Bener Meriah Regency by Type of Case, 2019

Jenis Perkara Type of Case	Sisa Tahun Lalu Unsolved Cases the Year Before	Masuk Tahun Ini New Cases	Diselesaikan Resolved Cases	Keterangan Notes
(1)	(2)	(3)	(4)	(5)
Gangguan Ketertiban Umum/ <i>Public Disturbance</i>	-	-	-	-
Perkosaan/ <i>Rape</i>	-	-	-	-
Perjudian/ <i>Gambling</i>	-	2	2	p21
Kejahatan Terhadap Nyawa/ <i>Life-threatening Assault</i>	-	3	2	1 sp3
Penganiayaan Berat/ <i>Torture</i>	2	19	4	6 damai, 3 sp3, 5 sidik, 1 lidik
Pencurian dengan Pemberatan/ <i>Mugging</i>	-	-	-	-
Pencurian dengan Kekerasan/ <i>Robbery with Assault</i>	-	-	-	-
Pemerasan dengan Ancaman/ <i>Blackmailing</i>	-	2	2	sp3
Penggelapan/ <i>Embezzling</i>	-	8	2	2 damai, 2 sp3, 2 sidik
Senjata Api/ <i>Firearms related crime</i>	-	-	-	-
Narkotika/ <i>Drugs</i>	-	48	42	-
Psikotropika/ <i>Psychotropic</i>	-	-	-	-
Hak Kekayaan Intelektual/ <i>Intellectual Rights related crime</i>	-	-	-	-
Perkara Kehutanan/ <i>Illegal Logging</i>	-	2	1	1 lidik
Perkara Lingkungan Hidup/ <i>Environment Violation</i>	-	-	-	-

Lanjutan Tabel/*Continued Table* 4.5.1

Jenis Perkara Type of Case	Sisa Tahun Lalu Unsolved Cases the Year Before	Masuk Tahun Ini New Cases	Diselesaikan Resolved Cases	Keterangan Notes
(1)	(2)	(3)	(4)	(5)
Perbankan/ <i>Banking related crime</i>	-	-	-	-
Perkara Uang Palsu/ <i>Money Forgery</i>	-	-	-	-
Pertambangan Tanpa Izin/ <i>Illegal Mining</i>	-	-	-	-
Pencucian Uang/ <i>Money Laundry</i>	-	-	-	-
Perdagangan Orang, Perempuan dan Anak/ <i>Human trafficking</i>	-	9	8	2 p21, 6 damai, 1 sidik
Kekerasan dalam Rumah Tangga/ <i>Domestic Violence</i>	-	-	-	-
Terorisme/ <i>Terrorism</i>	-	-	-	-
Jumlah/Total				

Sumber/*Source*: Polisi Resort Kab. Bener Meriah/*Regional Police Service of Bener Meriah Regency*

Tabel
Table 4.5.2

Jumlah Perkara yang Diselesaikan Dirinci Menurut Jenis Perkara Keamanan Negara dan Ketertiban Umum dan Bulan pada Kejaksaan Negeri Simpang Tiga Kabupaten Bener Meriah, 2019
Number of Finished Cases by Type and Month in District Attorney Office Simpang Tiga in Bener Meriah Regency, 2019

Bulan Month	Dimerdekakan dari Tahanan Sementara <i>Freed from temporary arrest</i>	Dikirim ke Kejaksaan Negeri <i>Transferred to District Attorney</i>	Diteruskan ke Pengadilan Negeri <i>Transferred to District Court</i>	Divonis/ Diputuskan Bebas <i>Freed from Prosecution</i>
(1)	(2)	(3)	(4)	(5)
Januari/January	-	2	2	-
Februari/February	-	2	2	-
Maret/March	-	5	5	-
April/April	-	11	11	-
Mei/May	-	3	3	-
Juni/June	-	-	-	-
Juli/July	-	3	3	-
Agustus/August	-	1	1	-
September/September	1	5	5	-
Oktober/October	-	1	1	1
November/November	-	1	1	-
Desember/December	-	3	3	-
Jumlah/Total	1	37	37	1

Sumber/Source: Kejaksaan Negeri Simpang Tiga/Simpang Tiga District Attorney

Tabel
Table 4.5.3**Jumlah Tambahannya Tahanan (jiwa) Kejaksaan Negeri
Simpang Tiga Dirinci Menurut Jenis Perkara Keamanan
Negara dan Ketertiban Umum per Bulan, 2019**
**Number of Newly Enrolled Prisoner (person) Recorded in
Simpang Tiga District Attorney by Type and Month, 2019**

Bulan Month	Banyaknya Tahanan (jiwa) Number of Prisoner (persons)			Diselesaikan Solved	Sisa Akhir Bulan End of The Month
	Sisa Bulan Lalu Last Month	Masuk Bulan Ini Enrolled This Month	Jumlah Total		
(1)	(2)	(3)	(4)	(5)	(6)
Januari/January	24	2	26	8	18
Februari/February	18	2	20	4	16
Maret/March	16	5	21	1	20
April/April	20	11	31	10	21
Mei/May	21	3	24	3	21
Juni/June	21	-	21	-	21
Juli/July	21	3	24	7	17
Agustus/August	17	1	18	1	17
September/September	17	5	22	-	22
Oktober/October	22	1	23	-	23
November/November	23	1	24	4	20
Desember/December	20	3	23	1	22
Jumlah/Total	240	37	277	39	238

Sumber/Source: Kejaksaan Negeri Simpang Tiga/Simpang Tiga District Attorney

Tabel
Table 4.5.4**Situasi Keamanan, Ketertiban, dan Kelancaran Lalu Lintas
(Kamtibcar Lantas) di Kabupaten Bener Meriah, 2019**
Traffic Situation in Bener Meriah Regency, 2019

Kasus Details	2019
(1)	(2)
Jumlah Kejadian Kecelakaan Lalu Lintas <i>Number of traffic accidents</i>	30
Korban (jiwa)/ <i>Victim (person)</i>	
a. Meninggal Dunia/ <i>Passed Away</i>	16
b. Luka Berat / <i>Seriously Wounded</i>	1
c. Luka Ringan/ <i>Mild Injuries</i>	34
Kerugian Material (Rp) <i>Material losses (rupiahs)</i>	47 450 000
Jumlah Penindakan Pelanggaran <i>Number of Enforcement</i>	1 548
Tindak Dengan Tilang <i>Speeding ticket issued</i>	1 121
Tindak Non Tilang (Teguran) <i>Non-speeding ticket warning</i>	427

Sumber/*Source*: Polisi Resort Kab. Bener Meriah/*Regional Police Service of Bener Meriah Regency*

Tabel
Table 4.5.5

Jumlah Penyelesaian Perkara yang Ditangani Satuan Polisi Pamong Praja dan Wilayahul Hisbah di Kabupaten Bener Meriah, 2019
Number of Cases Handled by Civil Service Police Force And Wilayahul Hisbah by Type of Case in Bener Meriah Regency, 2019

Kasus Details	2019
(1)	(2)
Qanun 11 Tahun 2002 (Aqiqah, Ibadah & Syariat Islam) <i>Aqiqah, worship, Islamic law</i>	-
Qanun Aceh Nomor 6 Tahun 2014 Tentang Hukum Jinayat	
Khamar/ <i>Alcoholic beverage</i>	1
Maisir/ <i>Gambling</i>	1
Khalwat/ <i>Khalwat</i>	6
Ikhtilath/ <i>Ikhtilath</i>	3
Zina / <i>Adultery</i>	--
Pelecehan Seksual / <i>Sexual Harassment</i>	-
Pemeriksaan / <i>Rape</i>	-
Qadzaf / <i>Qadzaf</i>	-
Liwath / <i>Liwath</i>	-
Musahaqah / <i>Musahaqah</i>	-
Qanun Bener Meriah Nomor 02 Tahun 2018 Tentang Ketertiban Umum	
Disiplin PNS / <i>Government Employee discipline enforcement</i>	27
Disiplin Anak Sekolah / <i>Juvenile</i>	68
Izin Mendirikan Bangunan / <i>Building Permit</i>	6
Situ/HO/Siup	4
Pedagang Kaki Lima/ <i>Cadger</i>	47
Warnet	12
Penggunaan Badan Jalan	1
Pengemis/ Gepeng / <i>Beggar rehabilitation</i>	6
Spanduk/Baliho	3
Lahan Sengketa Milik/Aset/ <i>Land Dispute</i>	2
Jumlah/Total	187

Sumber/Source: Satuan Polisi Pamong Praja Kab. Bener Meriah/*Civil Service Police Force of Bener Meriah Regency*

Tabel
Table 4.5.6

Jumlah Jenis Pembinaan yang Ditangani Satuan Polisi Pamong Praja dan Wilayatul Hisbah di Kabupaten Bener Meriah, 2019
Number of Coaching by Civil Service Police Force And Wilayatul Hisbah by Type of Coaching in Bener Meriah Regency, 2019

Jenis Pembinaan <i>Type of Coaching</i>	2019
(1)	(2)
Penyelesaian di Tempat <i>On-site Coaching</i>	164
Pembinaan di Kantor <i>Coaching at the office</i>	-
Penyelesaian Adat <i>Customary settlement</i>	3
Tahap Jaksa/P21 <i>Prosecution</i>	-
Putusan mahkamah <i>Court verdict</i>	1
Jumlah/Total	168

Sumber/Source: Satuan Polisi Pamong Praja Kab. Bener Meriah/*Civil Service Police Force of Bener Meriah Regency*

Tabel
Table 4.5.7**Jumlah Perkara yang Diterima pada Mahkamah Syariah
Simpang Tiga Redelong, 2019**
**Number of Cases Reported by Type of Case at Simpang Tiga
Redelong Islamic Law Court, 2019**

Jenis Perkara <i>Details</i>	Jumlah <i>Total</i>
(1)	(2)
Sengketa Harta Bersama <i>Joint property dispute</i>	2
Perebutan Hak Asuh/Penguasaan Anak <i>Child custody</i>	-
Pengesahan Anak <i>Child adoption</i>	-
Pembatalan Kawin <i>Marriage abrogation</i>	1
Cerai Talak <i>Divorce</i>	114
Cerai Gugat <i>Divorce submission</i>	200
Kewarisan <i>Inheritance</i>	3
Hibah <i>Grant</i>	-
Lainnya <i>Others</i>	90
Jumlah/Total	410

Catatan?Note: Mahkamah Syariah Simpang Tiga Redelong tidak menerima Perkara Banding, Perkara Banding hanya di terima di Mahkamah Syariah Aceh di Banda Aceh.

Sumber/Source: Mahkamah Syariah Simpang Tiga Redelong/*Simpang Tiga Redelong Islamic Court*

Tabel
Table 4.5.8**Jumlah Perkara yang Diterima dan Jenis Penyelesaian
pada Mahkamah Syariah Simpang Tiga Redelong, 2019**
**Number of Cases Reported and Type of Settlement at
Simpang Tiga Redelong Islamic Law Court, 2019**

Rincian Details	Jumlah Total
(1)	(2)
Sisa Tahun Lalu <i>Last year remaining cases</i>	41
Masuk Tahun Ini <i>New cases</i>	410
Dicabut <i>Withdrawn cases</i>	33
Dikabulkan <i>Approved cases</i>	376
Tidak Dapat Diterima <i>Unapproved cases</i>	18

Catatan?Note: Mahkamah Syariah Simpang Tiga Redelong tidak menerima Perkara Banding, Perkara Banding hanya di terima di Mahkamah Syariah Aceh di Banda Aceh.

Sumber/Source: Mahkamah Syariah Simpang Tiga Redelong/*Simpang Tiga Redelong Islamic Court*

Tabel 4.5.9 Jumlah Perkara Jinayat yang Diputus Menurut Jenis Perkara pada Mahkamah Syariah Simpang Tiga Redelong, 2019
Number of Islamic Criminal Cases Solved by Type of Case at Simpang Tiga Redelong Islamic Law Court, 2019

Jenis Perkara <i>Details</i>	Jumlah <i>Total</i>
(1)	(2)
Minuman Keras/Narkotika dan zat adiktif lainnya <i>Alcoholic beverages and drugs</i>	1
Judi/maisir <i>Gambling</i>	3
Mesum/khalwat <i>Adultery</i>	-
Pelecehan seksual <i>Sexual Assault</i>	-
Pemeriksaan <i>Rape</i>	-
Bener Meriah	4

Sumber/Source: Mahkamah Syariah Simpang Tiga Redelong/*Simpang Tiga Redelong Islamic Court*

Tabel
Table 4.5.10

**Jumlah Perkara Jinayat yang Diputus pada Mahkamah
Syariah Simpang Tiga Redelong, 2019**
**Number of Islamic Criminal Cases Solved at Simpang Tiga
Redelong Islamic Law Court, 2019**

Rincian <i>Details</i>	Jumlah <i>Total</i>
(1)	(2)
Sisa Tahun Lalu <i>Last year remaining cases</i>	-
Perkara yang Diterima Tahun Ini <i>New cases</i>	4
Bener Meriah	4

Sumber/Source: Mahkamah Syariah Simpang Tiga Redelong/Simpang Tiga Redelong Islamic Court

Tabel 4.5.11 Jumlah Kekerasan Terhadap Perempuan di Kabupaten Bener Meriah, 2019
Number of Criminal Cases Done to Women by Type of Violence in Bener Meriah Regency, 2019

Jenis Kekerasan <i>Type of Violence</i>	Jumlah <i>Total</i>
(1)	(2)
Kekerasan Dalam Rumah Tangga (KDRT) Fisik <i>Physical domestic violence</i>	-
Kekerasan Dalam Rumah Tangga (KDRT) Psikis <i>Psychological domestic violence</i>	-
Kekerasan Dalam Rumah Tangga (KDRT) Fisik & Psikis <i>Physical & psychological domestic violence</i>	13
Pembunuhan <i>Murder</i>	-
Traumatis <i>Traumatic experience</i>	-
Pengusiran <i>Dispel</i>	-
Perceraian Sepihak <i>One-sided divorce</i>	-
Melarikan Perempuan <i>Women abduction</i>	-
Pencurian <i>Mugging</i>	-
Khalwat/Mesum <i>Indecent conduct in public</i>	-
Persengketaan <i>Dispute</i>	-
Penelantaran Ekonomi <i>Economy Abandonment</i>	-
Pencemaran Nama Baik <i>Defamation</i>	-

Lanjutan Tabel/*Continued Table* 4.5.11

Jenis Kekerasan <i>Type of Violence</i>	Jumlah <i>Total</i>
(1)	(2)
Pengancaman <i>Threatening</i>	-
Pemerksaan <i>Rape</i>	3
Penganiayaan <i>Abuse</i>	-
Eksplotasi Seksual <i>Sexual exploitation</i>	-
Eksplotasi Ekonomi <i>Economy explaitation</i>	-
Perdagangan Manusia <i>Human trafficking</i>	-
Pemukulan <i>Battery</i>	-
Penipuan <i>Fraud</i>	-
Perzinahan <i>Adultery</i>	-
Lainnya <i>Others</i>	-

Sumber/*Source*: Badan Pemberdayaan Perempuan, Perlindungan Anak, dan Keluarga Berencana/*Women Empowerment, Child Protection, and Family Planning Services of Bener Meriah Regency*

Tabel
Table 4.5.12**Jumlah Kekerasan Terhadap Anak di Kabupaten Bener Meriah, 2019**
Number of Child Abuse by Type of Violence in Bener Meriah Regency, 2019

Jenis Kekerasan <i>Type of Violence</i>	Jumlah <i>Total</i>
(1)	(2)
Kekerasan fisik <i>Physical abuse</i>	-
Kekerasan Psikis <i>Psychological abuse</i>	-
Perbuatan sumbang terhadap saudaranya <i>Incest</i>	-
Penganiayaan <i>Abuse</i>	6
Penelantaran Anak <i>Child abandonment</i>	5
Pemeriksaan <i>Rape</i>	-
Pencabulan <i>Fornication</i>	-
Sodomi <i>Sodomy</i>	-
Penculikan <i>Kidnapping</i>	-
Perkawinan di Bawah Umur <i>Underage marriage</i>	-
Pelecehan Seksual <i>Sexual abuse</i>	16
Persetubuhan <i>Intercourse</i>	-
Eksplorasi Seksual Perdagangan Manusia <i>Human trafficking with sexual exploitation</i>	-

Lanjutan Tabel/*Continued Table* 4.5.12

Jenis Kekerasan Type of Violence	Jumlah Total
(1)	(2)
<i>Penjualan Bayi</i> <i>Illegal baby trade</i>	-
<i>Hak Asuh</i> <i>Child custody</i>	-
<i>Penemuan Bayi</i> <i>Abandoned baby found</i>	-
<i>Penggertakan</i> <i>Bullying</i>	-
<i>Anak Berhadapan Hukum</i> <i>Juvenile offense</i>	-
<i>Pembuangan Bayi</i> <i>Baby abandonment</i>	-
<i>Kenakalan Anak</i>	6

Sumber/*Source*: Badan Pemberdayaan Perempuan, Perlindungan Anak, dan Keluarga Berencana/*Women Empowerment, Child Protection, and Family Planning Services of Bener Meriah Regency*

Tabel 4.5.13 Jumlah Perkara Pidana Biasa dan Singkat Pengadilan Negeri Simpang Tiga Redelong, 2019
Number of Number of Ordinary and Brief Criminal Cases on District Court of Simpang Tiga Redelong, 2019

Bulan Month	Perkara Pidana							
	Biasa/ Khusus				Singkat			
	Sisa Bulan Lalu	Masuk	Putus	Sisa	Sisa Bulan Lalu	Masuk	Putus	Sisa
(1)	(2)	(3)	(4)	(5)	(6)	(7)	(8)	(9)
Januari/ January	6	26	5	27	-	-	-	-
Februari/ February	27	5	9	23	-	-	-	-
Maret/March	23	3	15	11	-	-	-	-
April/April	11	12	8	15	-	-	-	-
Mei/May	15	7	4	18	-	-	-	-
Juni/June	18	7	6	19	-	-	-	-
Juli/July	19	13	11	21	-	-	-	-
Agustus/ August	21	9	12	18	-	-	-	-
September/ September	18	5	8	15	-	-	-	-
Oktober/ October	15	9	13	11	-	-	-	-
November/ November	11	6	8	8	-	-	-	-
Desember/ December	8	-	5	3	-	-	-	-
Jumlah/ Total	6	101	104	3	-	-	-	-

Sumber/Source: Pengadilan Negeri Simpang Tiga Redelong/ District Court of Simpang Tiga Redelong

Tabel
Table 4.5.14**Jumlah Perkara Pidana Illegal Logging Pengadilan Negeri
Simpang Tiga Redelong, 2019**
**Number of Illegal Criminal Logging Cases on District Court of
Simpang Tiga Redelong, 2019**

Bulan Month	Perkara Pidana							
	Illegal Logging				Narkotika			
	Sisa Bulan Lalu	Masuk	Putus	Sisa	Sisa Bulan Lalu	Masuk	Putus	Sisa
(1)	(2)	(3)	(4)	(5)	(6)	(7)	(8)	(9)
Januari/ January	-	-	-	-	-	19	-	19
Februari/ February	-	-	-	-	19	2	6	15
Maret/March	-	-	-	-	15	-	13	2
April/April	-	-	-	-	2	8	2	8
Mei/May	-	-	-	-	8	5	-	13
Juni/June	-	-	-	-	13	2	5	10
Juli/July	-	-	-	-	10	10	9	11
Agustus/ August	-	-	-	-	11	5	7	9
September/ September	-	2	-	2	9	2	4	7
Oktober/ October	2	-	2	-	7	6	5	8
November/ November	-	-	-	-	8	1	3	6
Desember/ December	-	-	-	-	6	-	5	1
Jumlah/ Total	-	2	2	-	-	60	59	1

Sumber/Source: Pengadilan Negeri Simpang Tiga Redelong/ District Court of Simpang Tiga Redelong

Tabel 4.5.15 **Jumlah Perkara yang Ditangani Pengadilan Negeri
Simpang Tiga Redelong, 2019**
*Number of Cases Handled on District Court of Simpang Tiga
Redelong, 2019*

Klasifikasi	Sisa Tahun Lalu	Masuk	Putus	Minutasi	Belum Minutasi	Sisa Tahun Ini
(1)	(2)	(3)	(4)	(5)	(6)	(7)
Gugatan	3	8	8	8	-	3
Permohonan	-	6	6	6	-	-
Kepailitan	-	-	-	-	-	-
Penundaan Kewajiban Pembayaran Utang	-	-	-	-	-	-
Hak Kekayaan Intelektual	-	-	-	-	-	-
Pengadilan Hubungan Industrial	-	-	-	-	-	-
Perlawanan/Bantahan	-	-	-	-	-	-
Gugatan Sederhana	-	3	3	3	-	-
Pidana Biasa	6	101	104	104	-	3
Pidana Singkat	-	-	-	-	-	-
Pidana Cepat	-	-	-	-	-	-
Perkara Lalu Linrtas	-	1 113	1 113	1 113	-	-
Pidana Anak	-	4	3	1	2	1
Pidana Praperadilan	-	-	-	-	-	-
Jumlah/Total	9	1 235	1 237	1 235	2	7

Sumber/Source: Pengadilan Negeri Simpang Tiga Redelong/ District Court of Simpang Tiga Redelong

Tabel
Table 4.5.16

**Jumlah Pelayanan/Perusahaan Jasa Pada Pengadilan
Negeri Simpang Tiga Redelong, 2019**
**Number of Services Company on District Court of Simpang
Tiga Redelong, 2019**

Uraian Details	2016	2017	2018	2019
(1)	(2)	(3)	(4)	(5)
Notaris	80	99	139	135
Advokat	37	76	62	64
LBH	-	-	-	-
Konsultasi / Posbakum	-	-	67	55
Akuntan	-	-	-	-

Sumber/Source: Pengadilan Negeri Simpang Tiga Redelong/ District Court of Simpang Tiga Redelong

Tabel 4.5.17 Jumlah Perkara Perdata Pada Pengadilan Negeri Simpang Tiga Redelong, 2019
Table 4.5.17 Number of Civil Cases on District Court of Simpang Tiga Redelong, 2019

Bulan Month	Perkara Perdata							
	Gugatan				Permohonan			
	Sisa Bulan Lalu	Masuk	Putus	Sisa	Sisa Bulan Lalu	Masuk	Putus	Sisa
(1)	(2)	(3)	(4)	(5)	(6)	(7)	(8)	(9)
Januari/ January	3	2	1	4	-	-	-	-
Februari/ February	4	2	-	6	-	-	-	-
Maret/March	6	1	2	5	-	1	-	1
April/April	5	1	1	5	1	2	1	2
Mei/May	5	-	1	4	2	-	2	-
Juni/June	4	1	-	5	-	1	-	1
Juli/July	5	-	-	5	1	-	1	-
Agustus/ August	5	-	1	4	-	-	-	-
September/ September	4	-	2	2	-	2	-	2
Oktober/ October	2	1	1	2	2	-	1	1
November/ November	2	3	2	3	1	-	-	1
Desember/ December	3	-	-	3	1	1	1	1

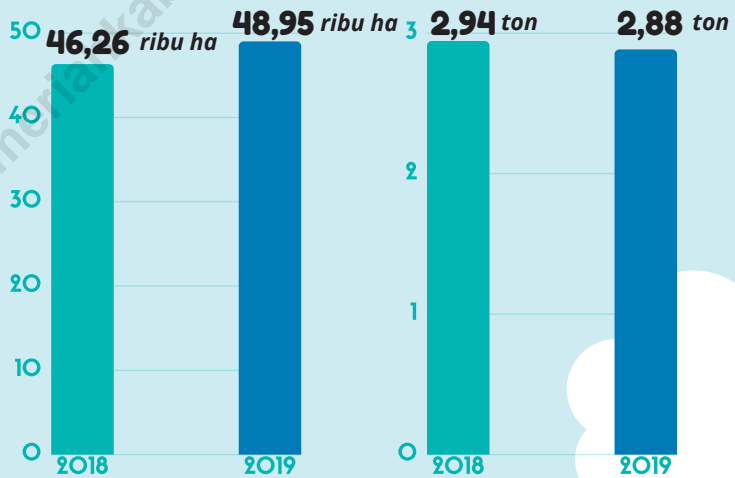
Sumber/Source: Pengadilan Negeri Simpang Tiga Redelong/ District Court of Simpang Tiga Redelong

**PERTANIAN, KEHUTANAN, PETERNAKAN,
DAN PERIKANAN**
**AGRICULTURE, FORESTRY, LIVESTOCK,
AND FISHERY**





Produksi Kopi di Kabupaten Bener
Meriah turun 2,04% dari tahun 2018

Luas Areal Tanaman Kopi

Produksi Kopi



Sumber: Dinas Perkebunan Kabupaten Bener Meriah



PENJELASAN TEKNIS

TECHNICAL NOTES

1. Lahan sawah adalah lahan pertanian yang berpetak-petak dan dibatasi oleh pematang (galengan), saluran untuk menahan/ menyalurkan air, yang biasanya ditanami padi sawah tanpa memandang dari mana diperoleh atau status lahan tersebut. Lahan yang dimaksud termasuk lahan yang terdaftar di Pajak Bumi Bangunan, luran Pembangunan Daerah, lahan bengkok, lahan serobotan, lahan rawa yang ditanami padi dan lahan bekas tanaman tahunan yang telah dijadikan sawah, baik yang ditanami padi, palawija atau tanaman semusim lainnya.
2. Tegall/Kebun adalah lahan pertanian bukan sawah (lahan kering) yang ditanami tanaman semusim atau tahunan dan terpisah dengan halaman sekitar rumah serta penggunaannya tidak berpindah pindah.
3. Ladang/Huma adalah lahan pertanian bukan sawah (lahan kering) yang biasanya ditanami tanaman semusim dan penggunaannya hanya semusim atau dua musim, kemudian akan ditinggalkan bila sudah tidak subur lagi (berpindah-pindah). Kemungkinan lahan ini beberapa tahun kemudian akan dikerjakan kembali jika sudah subur.

1. *Wetland is agricultural land that separated by small dykes to resist water, where the main crop is usually wetland paddy without considering where it is got from or the status of the land. It includes the land that is registered at land income tax office, regional development contribution, 'bengkok' land, illegal ownership, swamps for rice cultivation, and annual crop land mark that has been used as rice field, which are both planted with paddy, secondary crops or the other seasonal crops.*
2. *Dry field/Garden is an dryland (unirrigated land) which is planted with seasonal or annual crops and separately from the yard around the house without shifting*
3. *Unirrigated agricultural field / Shifting cultivation land is dryland (unirrigated land) that usually is cultivated for seasonal crops and utilized only for one or two seasons, then it will be left when it is not fertile (shifting). Maybe, this land will be used again in a few years if it has been fertile.*

4. Lahan yang sementara tidak diusahakan adalah lahan yang biasanya diusahakan tetapi untuk sementara (lebih dari 1 (satu) tahun tetapi kurang dari atau sama dengan 2 (dua) tahun) tidak diusahakan, termasuk lahan sawah yang tidak diusahakan selama lebih dari 2 (dua) tahun.
5. Data pokok tanaman pangan yang dikumpulkan adalah luas panen dan produktivitas (hasil per hektar). Produksi tanaman pangan merupakan hasil perkalian antara luas panen dengan produktivitas. Pengumpulan data luas panen dilakukan setiap bulan dengan pendekatan area kecamatan di seluruh wilayah Indonesia. Pengumpulan data produktivitas dilakukan melalui pengukuran langsung pada plot ubinan berukuran 2½ m x 2½ m. Pengumpulan data produktivitas dilakukan setiap subround (empat bulanan) pada waktu panen petani.
6. Data produksi padi dan palawija yang disajikan adalah dalam kualitas: gabah kering giling (padi), pipilan kering (jagung), biji kering (kedelai dan kacang tanah), dan umbi basah (ubi kayu dan ubi jalar).
7. Tanaman sayuran dan buah-buahan semusim
Tanaman sayuran semusim
4. *Temporarily unused land is land that is regularly used but temporarily (more than a year but less or equal than two years) is unused, it includes wetland that is not cultivated more than two years.*
5. *The main food crops data collected consists of harvested area and productivity (yield per hectare). Food crops production is generated by harvested area multiplied by productivity. The harvested area data is collected every month using sub district area approach in all sub-district in Indonesia. The productivity data collection is conducted by a direct measurement in 2½m x 2½m crop cutting plot. The productivity measurement is conducted in every subround (four monthly) at the time when farmers are harvesting their crops.*
6. *Production of paddy and secondary crops data are presented in the form of: dry unhusked rice (paddy), dry loose maize (maize), dry shells crops (soybeans and peanuts), and fresh roots (cassava and sweet potatoes).*
7. *Seasonal vegetable and fruit plants
Seasonal vegetable plants are plants which are the sources of*

adalah tanaman sumber vitamin, garam mineral dan lain-lain yang dikonsumsi dari bagian tanaman yang berupa daun, bunga, buah, dan umbinya, yang berumur kurang dari satu tahun.

Tanaman buah-buahan semusim adalah tanaman sumber vitamin, garam mineral, dan lain-lain yang dikonsumsi dari bagian tanaman yang berupa buah, berumur kurang dari satu tahun, tidak berbentuk pohon/rumpun tetapi menjalar dan berbatang lunak.

8. Tanaman buah-buahan dan sayuran tahunan

Tanaman buah-buahan tahunan adalah tanaman sumber vitamin, garam mineral, dan lain-lain yang dikonsumsi dari bagian tanaman yang berupa buah dan merupakan tanaman tahunan.

Tanaman sayuran tahunan adalah tanaman sumber vitamin, garam mineral, dan lain-lain yang dikonsumsi dari bagian tanaman yang berupa daun dan atau buah yang berumur lebih dari satu tahun.

9. Tanaman biofarmaka adalah tanaman yang bermanfaat untuk obat-obatan, kosmetik, dan kesehatan yang dikonsumsi atau digunakan dari bagian-bagian tanaman seperti daun, batang, buah, umbi (rimpang) ataupun akar.

vitamin, mineral salt, etc, consumed from the part of the plant in the form of leaf, flower, fruit, and root with the age of less than one year.

Seasonal fruit plants are plants which are the sources of vitamin, mineral salt, etc, consumed from the part of the plant in the form of fruits. These plants are creeps with the age of less than one year.

8. *Annual fruit and vegetable plants*

Annual fruit plants are plants which are the sources of vitamin, contained mineral salt, etc, consumed from the part of plant in the form of fruit and more than one year of age.

Annual vegetable plants are plants which are the sources of vitamin, contained mineral salt, etc, consumed from the part of the plant in the form of vegetable and more than one year of age.

9. *Medicinal plants are plants which are useful for medicine. It is consumed from part of the plant such as leaf, flower, fruit, tuber, and root.*

10. Tanaman hias adalah tanaman yang mempunyai nilai keindahan baik bentuk, warna daun, tajuk maupun bunganya, sering digunakan untuk penghias pekarangan dan lain sebagainya.
11. Luas panen tanaman hortikultura adalah luas tanaman sayuran, buah-buahan, biofarmaka, dan tanaman hias yang diambil hasilnya/dipanen pada periode pelaporan.
12. Luas panen untuk tanaman sayuran adalah luas tanaman yang dipanen sekaligus/habis/dibongkar dan luas tanaman yang dipanen berkali-kali (lebih dari satu kali)/belum habis. Tanaman yang dipanen sekaligus/habis/dibongkar adalah tanaman yang sehabis panen langsung dibongkar/dicabut, terdiri dari bawang merah, bawang putih, bawang daun, kentang, kol/kubis, kembang kol, petsai/sawi, wortel, lobak, dan kacang merah. Tanaman yang dipanen berkali-kali (lebih dari satu kali)/belum habis adalah tanaman yang pemanenannya lebih dari satu kali dan biasanya dibongkar apabila panen terakhir sudah tidak memadai lagi, terdiri dari: kacang panjang, cabe besar, cabe rawit, jamur, tomat, terung, buncis, ketimun, labu siam, kangkung, bayam, melon, semangka, dan blewah.
10. *Ornamental plants are plants which have a beauty value, either in shape, colour of leaf or crown of flower, and they are often used as a yard decorator.*
11. *Harvested area of horticulture is area which vegetable, fruit, medicinal and ornamental plant of crop harvested during the period of report.*
12. *Harvested area of vegetables is area of entirely plant harvested/demolished and plant harvested several times/undemolished. Entirely plants harvested/demolished are plants usually harvested once and demolished to be substituted by other plants, consisting of: shallots, garlic, leeks, potato, cabbage, cauli flower, mustard green, carrots, chinese radish, and red kidney beans. Plants harvested several times/undemolished are plants usually harvested more than once and demolished in the case that the last harvest was economically not profitable. They consist of: yard long beans, chili, small chili, mushroom, tomatoes, egg plant, french beans, cucumber, pumpkin/chajota, swamp cabbage, spinach, melon, watermelon, and blewah.*

13. Produksi hortikultura adalah hasil menurut bentuk produk dari setiap tanaman sayuran, buah-buahan, biofarmaka dan tanaman hias yang diambil berdasarkan luas yang dipanen/tanaman yang menghasilkan pada bulan/triwulan laporan.
14. Penghitungan luas tanaman perkebunan besar adalah pada keadaan akhir tahun dan tidak termasuk yang luasnya kurang dari 5 hektar.
15. Bentuk produksi perkebunan adalah; karet kering (karet), daun kering (teh dan tembakau), biji kering (kopi dan coklat), kulit kering (kayu manis dan kina), serat kering (rami), bunga kering (cengkeh), refined sugar (tebu dari perkebunan besar), gula mangkok (tebu dari perkebunan rakyat), ekivalen kopra (kopra), biji dan bunga (pala) serta minyak daun (sereh).
16. Persediaan akhir tahun produksi perkebunan besar bukan merupakan cadangan penyangga (buffer stock).
17. Data Statistik Kehutanan sebagian besar merupakan data sekunder yang bersumber dari Kementerian Kehutanan.
18. Kawasan hutan adalah wilayah tertentu yang berupa hutan, yang
13. *Horticulture production is the standard production quantity form of vegetable, fruit, medicinal and ornamental plant based on harvested area/the number of production plants reported monthly/quarterly.*
14. *Planted areas of estates refer to condition at the end of the year, and exclude areas less than 5 hectares.*
15. *Production of estates crops are follows: dry rubber (rubber); dry leaves (tea and tobacco); dry beans (coffee and cocoa); dry bark (cassia vera and cinchona); dry fibre (rosella); dry flowers/buds (cloves); refined sugar (sugar cane from estate); cup sugar (sugar cane from smallholders); copra (copra); seeds and buds (nutmeg); and leaf oil (citronella).*
16. *The production availability of estates at the end of year is not the buffer stock.*
17. *Most of forestry statistics are secondary data obtained from the Ministry of Forestry.*
18. *Forest Area is a specific territory of forest ecosystem determined and*

ditunjuk dan atau ditetapkan oleh pemerintah untuk dipertahankan keberadaannya sebagai hutan tetap. Hal ini untuk menjamin kepastian hukum mengenai status kawasan hutan, letak batas dan luas suatu wilayah tertentu yang sudah ditunjuk menjadi kawasan hutan tetap.

or decided by the government as a permanent forest. Such decision is important to maintain the size of forest area and to ensure its legitimation and boundary demarcation of permanent forest.

19. Kawasan hutan Indonesia ditetapkan oleh Menteri Kehutanan dalam bentuk Surat Keputusan Menteri Kehutanan tentang Penunjukan Kawasan Hutan dan Perairan Provinsi. Penunjukan Kawasan Hutan ini disusun berdasarkan hasil pemaduserasian antara Rencana Tata Ruang Wilayah Provinsi (RTRWP) dengan Tata Guna Hutan Kesepakatan (TGHK).

19. *Indonesian forest area is determined by the Minister of Forestry in the format of Ministerial Decree on the Designation of Provincial Forest Area and Inland Water, Coastal and Marine Ecosystem. The designation of Forest Area is formulated based on integrated and harmonized of Provincial Spatial Planning (RTRWP) and Forest Land Use by Concensus (TGHK).*

20. Penunjukan kawasan hutan mencakup pula kawasan perairan yang menjadi bagian dari Kawasan Suaka Alam (KSA) dan Kawasan Pelestarian Alam (KPA).

20. *The designation of forest area in some cases also cover inland water, coastal and marine ecosystem that may become part of Sanctuary Reserve Area (KSA) and Nature Conservation Area (KPA).*

21. Kawasan Suaka Alam (KSA) adalah kawasan dengan ciri khas tertentu, baik di darat maupun di perairan yang mempunyai fungsi pokok sebagai kawasan pengawetan keanekaragaman tumbuhan dan satwa serta ekosistemnya, yang juga berfungsi sebagai wilayah sistem penyangga kehidupan.

21. *A Sanctuary Reserve Area is a specific terrestrial or aquatic area having specific criteria for preserving biodiversity plant and animal as well as ecosystem, which also serve as life support system.*

22. Kawasan Pelestarian Alam (KPA) adalah kawasan dengan ciri khas tertentu, baik di darat maupun di perairan yang mempunyai fungsi pokok perlindungan sistem penyangga kehidupan, pengawetan keanekaragaman jenis tumbuhan dan satwa, serta pemanfaatan secara lestari sumber daya alam hayati dan ekosistemnya.
22. *A Nature Conservation area is a specific terrestrial or aquatic area whose main function is to serve life support system and preserve diversity of plant and animal species, as well as to provide a sustainable utilization of living resources and their ecosystems.*
23. Berdasarkan Undang-Undang No. 41 Tahun 1999 tentang Kehutanan, kawasan hutan dibagi ke dalam kelompok Hutan Konservasi, Hutan Lindung, dan Hutan Produksi.
23. *In accordance to the Act on Forestry No. 41/1999, forest area is categorized as Conservation Forest, Protection Forest and Production Forest.*
24. Hutan Konservasi adalah kawasan hutan dengan ciri khas tertentu, yang mempunyai fungsi pokok pengawetan keanekaragaman tumbuhan, satwa dan ekosistemnya.
24. *Conservation Forest is a forest area having specific characteristic established for the purposes of conservation of animal and plant species as well as their ecosystem.*
25. Hutan Lindung adalah kawasan hutan yang mempunyai fungsi pokok sebagai perlindungan sistem penyangga kehidupan untuk mengatur tata air, mencegah banjir, mengendalikan erosi, mencegah intrusi air laut, dan memelihara kesuburan tanah.
25. *Protection Forest is a forest area designated to serve life support system, maintain hydrological system, prevent of flood, erosion control, seawater intrusion, and maintain soil fertility.*
26. Hutan Produksi adalah kawasan hutan yang mempunyai fungsi pokok memproduksi hasil hutan. Hutan produksi terdiri
26. *Production Forest is a forest area designated mainly to promote sustainable forest production. Production forest is classified as*

dari Hutan Produksi Tetap (HP), Hutan Produksi Terbatas (HPT), dan Hutan Produksi yang dapat dikonversi.

permanent production forest, limited production forest, and convertible production forest.

27. Hutan Konservasi terdiri dari: Kawasan suaka alam berupa Cagar Alam (CA) dan Suaka Margasatwa (SM); kawasan pelestarian alam berupa Taman Nasional (TN), Taman Hutan Raya (THR), dan Taman Wisata Alam (TWA); Taman Buru (TB). Taman Buru adalah kawasan hutan yang ditetapkan sebagai tempat wisata berburu.
27. *Conservation Forest is divided into: Sanctuary Reserve area consists of Strict Nature Reserve and Wildlife Sanctuary. Nature conservation area consists of National Park (TN), Grand Forest Park (THR), and Nature Recreation Park (TWA); Game Hunting Park (TB) Game Hunting Park is forest area devoted for game hunting recreation.*
28. Penetapan lahan kritis mengacu pada lahan yang telah sangat rusak karena kehilangan penutupan vegetasinya, sehingga kehilangan atau berkurang fungsinya sebagai penahan air, pengendali erosi, siklus hara, pengatur iklim mikro, dan retensi karbon. Berdasarkan kondisi vegetasinya, kondisi lahan dapat diklasifikasikan sebagai: sangat kritis, kritis, agak kritis, potensial kritis, dan kondisi normal.
28. *Critical land refers to a piece of land severely damaged due to lost of its vegetation cover so that its functions as water retention, erosion control, nutrient cycling, micro climate regulator and carbon retention are completely depleted. Based upon its vegetation condition, the land could be classified as : very critical, critical, slight critical, potential critical, and normal condition.*
29. Reboisasi atau rehabilitasi hutan bertujuan untuk menghutankan kembali kawasan hutan yang kritis di wilayah daerah aliran sungai (DAS) yang dilaksanakan bersama masyarakat secara partisipatif.
29. *Reforestation or forest rehabilitation is intended to rehabilitate the critical land inside forest area or watershed to improve their ecological and hydrological functions. The activities were conducted with active participation of local communities who live nearby the target area.*
30. Pemanfaatan hasil hutan kayu adalah segala bentuk usaha

- yang memanfaatkan dan mengusahakan hasil hutan kayu dengan tidak merusak lingkungan dan tidak mengurangi fungsi pokok hutan. Kegiatan ini hanya dapat dilaksanakan pada areal hutan yang memiliki potensi untuk dilakukan kegiatan pemanfaatan hasil hutan kayu dan dapat dilaksanakan setelah diperoleh izin usaha.
31. Izin Usaha Pemanfaatan Hasil Hutan Kayu (IUPHHK) pada hutan alam adalah izin untuk memanfaatkan hutan produksi yang kegiatannya terdiri dari pemanenan atau penebangan, penanaman, pemeliharaan, pengamanan, pengolahan, dan pemasaran hasil hutan kayu. IUPHHK dapat diberikan kepada perorangan, koperasi, badan usaha swasta, dan BUMN/BUMD.
 32. Produksi hasil hutan utama yang dihasilkan dari hutan adalah kayu bulat. Produksi kayu bulat ini dihasilkan dari hutan alam melalui kegiatan perusahaan Hak Pengusahaan Hutan (HPH/IUPHHK), kegiatan ijin pemanfaatan kayu (IPK) dalam rangka pembukaan wilayah hutan, pembangunan Hutan Tanaman Industri (HTI), serta kegiatan hutan rakyat.
 33. Kayu Gergajian merupakan kayu hasil konversi kayu bulat dengan
 30. *Commercial utilization of timber as forest product is activities to utilize timber without destructing the environment and undermining the main functions of the forest area. Those activities could only be executed in forest area with high commercial timber value with license.*
 31. *The license to commercially utilize timber in natural forest is license to utilize production forest for which the activities consist of harvesting or felling, planting, tending, protecting, processing, and marketing. The license could be granted to individuals, cooperatives, private companies, state-owned enterprises/local government-owned enterprises.*
 32. *The main product of commercial forest operation is log. The log is harvested from various sources such as natural forest granted to concessionaires (IUPHHK/HPH), land clearing activities (IPK), industrial forest plantation (HTI) and community forest.*
 33. *Sawn Timber Constitutes a sawmill product derived from logs*

menggunakan mesin gergaji, mempunyai bentuk yang teratur dengan sisi-sisi sejajar dan sudut-sudutnya siku dengan ketebalan tidak lebih dari 6 cm dan kadar air tidak lebih dari 18 persen. Kayu gergajian yang diolah langsung dari kayu bulat, wajib didukung dengan dokumen yang sah.

as raw material. The product is characterized with regular forms having parallel sides at right angle to each other, thickness not more than 6 cm and moisture content not to exceed 18 percent. Sawn timber produced directly from logs must be certified by a legal document.

34. Kayu Lapis adalah panel kayu yang tersusun dari lapisan veneer dibagian luarnya, sedangkan dibagian intinya (core) bisa berupa veneer atau material lain, diikat dengan lem kemudian dipress (ditekan) sedemikian rupa sehingga menjadi panel yang kuat. Termasuk dalam artian ini adalah kayu lapis yang dilapisi dengan material lain.

34. *Plywood is wood panel consisting of layers pressed together in between veneers; the core may be veneer or some other material, bound together with glue and pressed tightly together to make a strong panel. Included to this definition is plywood covered with other materials.*

35. Data populasi ternak bersumber dari Direktorat Jenderal Peternakan dan Kesehatan Hewan Kementerian Pertanian, sedangkan jumlah pemotongan ternak merupakan hasil Survei Laporan Pemotongan Ternak. Pengumpulan data pemotongan ternak dilakukan secara lengkap setiap triwulan di seluruh Rumah Potong Hewan (RPH) dan Tempat Pemotongan Hewan (TPH) yang ada di Indonesia. Pada tahun 2013 jumlah Dokumen RPH/TPH hasil pencacahan yang diolah sebanyak 4.033.

35. *Data of domestic livestock population are obtain from the Directorate General of Livestock and Animal Health Service, while data on the number of animals slaughtered are based on the quarterly survey conducted by BPS. This survey is a complete enumeration on all slaughterhouses and abattoirs in Indonesia. There are 4.033 covered in 2013.*

36. Data statistik perikanan merupakan data sekunder yang bersumber dari Direktorat Jenderal Perikanan Tangkap dan Direktorat Jenderal Budidaya. Statistik perikanan dibedakan atas data Perikanan Tangkap dan Perikanan Budidaya. Perikanan Tangkap diklasifikasikan atas penangkapan ikan di laut dan penangkapan ikan di perairan umum. Perikanan Budidaya diklasifikasikan atas jenis budidaya yaitu budidaya laut, tambak, kolam, karamba, jaring apung, dan sawah.
37. Rumah Tangga Perikanan Tangkap adalah rumah tangga yang melakukan kegiatan penangkapan ikan/binatang air lainnya/tanaman air dengan tujuan sebagian/seluruh hasilnya untuk dijual.
38. Rumah Tangga Perikanan Budidaya adalah rumah tangga yang melakukan kegiatan budidaya ikan/binatang air lainnya/tanaman air dengan tujuan sebagian/seluruh hasilnya untuk dijual.
36. *Fishery Statistics are secondary data obtained from the Directorate General of Capture Fisheries and Directorate General of Aquaculture. Fishery statistics are categorized into capture fisheries and aquaculture. Capture fisheries are further classified into marine capture fisheries and inland open water capture fisheries. Aquaculture are further classified into several types of culture: marine culture, brackish water pond, fresh water pond, cage, floating net, and fish breeding in paddy fields.*
37. *A capture fishery household is a household conducting activities in catching fishes/other aquatic animals/aquatic plants, for which the products are wholly or partly to be sold.*
38. *An aquaculture fishery household is a household conducting activities in culturing fishes/other aquatic animals/aquatic plants, for which the products are wholly or partly to be sold. Different types of parameters.*

ULASAN

DESCRIPTION

Hortikultura

Tanaman sayuran dengan jumlah produksi terbanyak adalah kentang, cabai rawit, dan tomat. Hasil produksi masing-masing adalah 222.111; 151.192; dan 111.920 kuintal. Sedangkan untuk tanaman buah-buahan, produksi terbanyak adalah alpukat dan pisang dengan jumlah produksi masing-masing 39.724 dan 21.747 kuintal.

Perkebunan

Komoditas unggulan pertanian di Kabupaten Bener Meriah adalah dari sektor perkebunan, terutama tanaman kopi. Jumlah produksi tahun 2019 sebanyak 2,88 ribu ton dengan luas tanam 48,95 ribu ha.

Perkebunan tanaman kopi tersebar di seluruh kecamatan dengan luas tanam berkisar antara 0,34 hingga 9,64 ribu hektar. Akan tetapi luas perkebunan kopi di Kecamatan Syiah Utama termasuk kecil dibandingkn kecamatan lain, yaitu seluas 0,34 ribu hektar.

Tanaman perkebunan lain dengan jumlah produksi terbanyak adalah kelapa sawit. Jumlah produksinya mencapai 0,65 ribu ton dan persebarannya ada di kecamatan Pintu Rime Gayo.

Tanaman Pangan

Luas panen Tanaman Palawija terbesar adalah tanaman jagung sebesar 252,2 hektar dan Ubi Kayu sebesar 13,9 hektar. berjumlah 765,4 hektar di tahun 2019.

Horticulture

Vegetable plantation with the highest production is potato, chili (red and green), and tomato with production total production as follows: 222,111; 151,192; and 111,920 quintals. Meanwhile, for fruit plantation, plant commodities with the largest total production are avocados and bananas with total production 39,724 and 21,747 quintals.

Plantation

Competitive commodities of Bener Meriah Regency is on plantation sector, especially coffee beans. Total production in 2019 is 2.88 ribu ton with total planted area is 48.95 ribu ha.

Coffee plantation is widespread throughout every sub-district with total planted area is between 0.34 to 9.64 ribu hectare, except for Syiah Utama Sub-district with total area planted only reached 0.34 ribu hectare.

Plantation crops with the most production are oil palm. The amount of production reaches 0.65 thousand tons and its distribution is in Pintu Rime Gayo sub-district.

Food Crops

The largest harvest area for Palawija crops is 252.2 hectares of corn and Cassava of 13.9 hectares. totaled 765.4 hectares in 2019.

Livestock

The largest population of cattle comes from sheep, cow meat and buffalo. Total population from three previous commodities are as follows: 6,532; 5,411; and 5,385; heads. Poultry population

ULASAN**Peternakan**

Populasi ternak besar terbanyak berasal dari Kambing, Sapi Potong dan Kerbaudengan total masing-masing sebesar 6.532; 5.411; dan 5.385 ekor. Sedangkan populasi unggas ayam kampung mencapai 57.807 ekor dan ayam pedaging mencapai 56.433 ekor.

Perikanan

Wilayah Kabupaten Bener Meriah tidak berbatasan langsung dengan laut dan tidak ada waduk atau danau besar di dalamnya. Dari sektor perikanan, usaha pertanian didominasi oleh kegiatan budidaya kolam air tawar. Luas lahan budidaya tercatat seluas 135,48 hektar.

DESCRIPTION

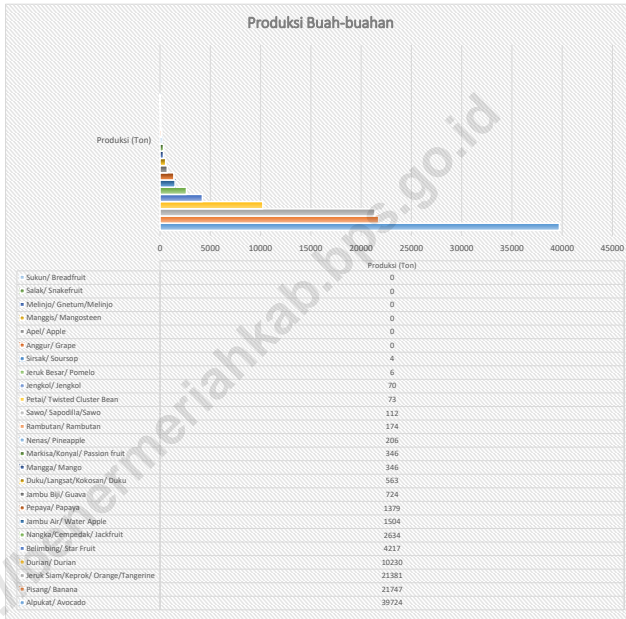
of free range chicken and broiler are as follows: 57,807 and 56,433 heads.

Fishery

None of the area of Bener Meriah regency is bordering sea or shore as well as there weren't any dam or lake of tremendous proportion. From fishery sector, most agriculture activity is dominated by fresh-water captive breeding with total area could reached up to 135,48 hectare.

Gambar
Figures 5.1

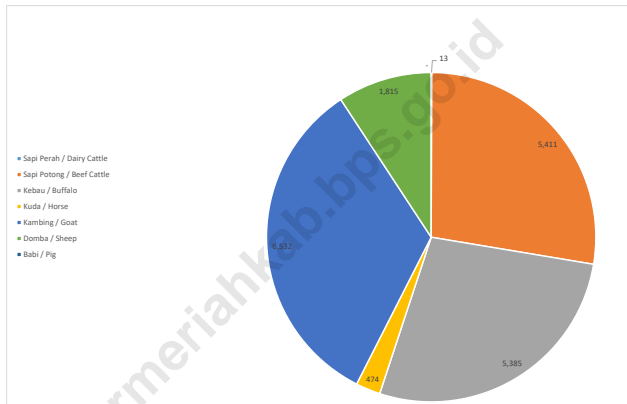
Produksi Buah–Buahan dan Sayuran Tahunan Menurut Jenis Tanaman di Kabupaten Bener Meriah, 2019
Production of Annual Fruits and Vegetables by Kind of Plant in Bener Meriah Regency, 2019



Sumber/Source: BPS, Statistik Pertanian Hortikultura SPH-BST/BPS-Statistics Indonesia, Agricultural Statistic for Horticulture SPH-BST

Gambar 5.2
Figures

Populasi Ternak Menurut Kecamatan dan Jenis Ternak (ekor) di Kabupaten Bener Meriah 2019
Livestock Population by Subdistrict and Kind of Livestock (heads) in Bener Meriah Regency, 2019



Sumber/Source: Dinas Peternakan & Perikanan Kab. Bener Meriah/Animal Husbandry & Fishery Office of Bener Meriah Regency

**5.1 HORTIKULTURA
HORTICULTURE**

Tabel 5.1.1 Luas Panen Tanaman Sayuran Menurut Kecamatan dan Jenis Tanaman di Kabupaten Bener Meriah, 2018 dan 2019
Harvested Area of Vegetables by Subdistrict and Kind of Plant in Bener Meriah Regency, 2018 and 2019

Kecamatan Subdistrict	Bawang Daun/ Scallion (ha/ ha)		Bawang Merah/Shallot (ha/ ha)	
	2018	2019	2018	2019
(1)	(2)	(3)	(4)	(5)
Timang Gajah	-	-	-	8
Gajah Putih	-	-	-	4
Pintu Rime Gayo	-	-	-	2
Bukit	19	19	38	48
Wih Pesam	3	2	5	6
Bandar	13	24	14	24
Bener Kelipah	7	7	2	4
Syiah Utama	-	-	-	-
Mesidah	-	-	7	11
Permata	10	7	14	7
Bener Meriah	52	59	80	114

Lanjutan Tabel/*Continued Table 5.1.1*

Kecamatan <i>Subdistrict</i>	Bawang Putih/ <i>Garlic</i> (ha/ha)		Bayam/ <i>Spinach</i> (ha/ha)	
	2018	2019	2018	2019
(1)	(6)	(7)	(8)	(9)
Timang Gajah	-	-	-	-
Gajah Putih	-	-	-	-
Pintu Rime Gayo	-	-	-	-
Bukit	-	3	-	-
Wih Pesam	-	-	-	-
Bandar	-	-	-	-
Bener Kelipah	-	-	-	-
Syiah Utama	-	-	-	-
Mesidah	-	-	-	-
Permata	-	-	-	-
Bener Meriah	-	3	-	-

Lanjutan Tabel/Continued Table 5.1.1

Kecamatan Subdistrict	Blewah/ Blewah (ha/ ha)		Buncis/ string bean (ha/ ha)		Cabai Besar/ Chili/ Big chili (ha/ ha)	
	2018	2019	2018	2019	2018	2019
(1)	(10)	(11)	(12)	(13)	(14)	(15)
Timang Gajah	-	-	-	-	41	58
Gajah Putih	-	-	-	-	36	33
Pintu Rime Gayo	-	-	-	-	26	71
Bukit	-	-	44	33	133	139
Wih Pesam	-	-	-	-	77	40
Bandar	-	-	-	-	68	93
Bener Kelipah	-	-	2	8	17	17
Syiah Utama	-	-	-	-	4	1
Mesidah	-	-	-	-	20	62
Permata	-	-	5	6	55	63
Bener Meriah	-	-	51	47	477	577

Lanjutan Tabel/*Continued Table 5.1.1*

Kecamatan Subdistrict	Cabai Rawit/ Chili/ Cayenne Pepper (ha/ ha)		Jamur/ Mushrooms (m ² /m ²)		Kacang Merah/ Red Beans (ha/ ha)	
	2018	2019	2018	2019	2018	2019
(1)	(16)	(17)	(18)	(19)	(20)	(21)
Timang Gajah	71	93	-	-	-	-
Gajah Putih	65	58	-	-	-	-
Pintu Rime Gayo	39	100	-	-	-	-
Bukit	301	344	250	371	-	-
Wih Pesam	65	41	-	-	3	3
Bandar	115	155	-	-	3	-
Bener Kelipah	9	18	-	-	-	-
Syiah Utama	1	1	-	-	-	-
Mesidah	22	46	-	-	-	-
Permata	52	41	-	-	-	7
Bener Meriah	740	897	250	371	6	10

Lanjutan Tabel/Continued Table 5.1.1

Kecamatan Subdistrict	Kacang Panjang/Long Beans (ha/ ha)		Kangkung/ Water Spinach (ha/ ha)		Kembang Kol/ Cauliflower (ha/ ha)	
	2018	2019	2018	2019	2018	2019
(1)	(22)	(23)	(24)	(25)	(26)	(27)
Timang Gajah	-	-	-	-	-	-
Gajah Putih	-	-	-	-	-	-
Pintu Rime Gayo	-	-	-	-	-	-
Bukit	-	-	-	-	12	14
Wih Pesam	-	-	-	-	-	-
Bandar	-	-	-	-	12	21
Bener Kelipah	-	-	-	-	7	15
Syiah Utama	-	-	-	-	-	-
Mesidah	-	-	-	-	-	-
Permata	-	-	-	-	23	11
Bener Meriah	-	-	-	-	54	61

Lanjutan Tabel/Continued Table 5.1.1

Kecamatan Subdistrict	Kentang/ Potato (ha/ ha)		Ketimun/ Cucumber (ha/ ha)		Kubis/ Cabbage (ha/ ha)	
	2018	2019	2018	2019	2018	2019
(1)	(28)	(29)	(30)	(31)	(32)	(33)
Timang Gajah	-	-	-	-	-	-
Gajah Putih	-	-	-	-	-	-
Pintu Rime Gayo	-	-	-	-	-	-
Bukit	229	294	-	-	116	155
Wih Pesam	-	-	-	1	3	2
Bandar	19	22	1	-	13	27
Bener Kelipah	112	120	-	-	11	15
Syiah Utama	-	-	-	-	-	-
Mesidah	-	1	-	-	-	-
Permata	154	1 505	-	-	55	92
Bener Meriah	514	1 942	1	1	198	291

Lanjutan Tabel/Continued Table 5.1.1

Kecamatan Subdistrict	Labu Siam/ Chayote (ha/ ha)		Lobak/ Radish (ha/ ha)		Melon/ Melon (ha/ ha)	
	2018	2019	2018	2019	2018	2019
(1)	(34)	(35)	(36)	(37)	(38)	(39)
Timang Gajah	-	-	-	-	-	-
Gajah Putih	-	-	-	-	-	-
Pintu Rime Gayo	-	-	-	-	-	-
Bukit	8	8	-	-	-	-
Wih Pesam	1	3	-	-	-	-
Bandar	1	6	-	-	-	-
Bener Kelipah	4	9	-	-	-	-
Syiah Utama	-	-	-	-	-	-
Mesidah	-	-	-	-	-	-
Permata	5	4	-	-	-	-
Bener Meriah	19	30	-	-	-	-

Lanjutan Tabel/*Continued Table* 5.1.1

Kecamatan Subdistrict	Paprika/ Bell Pepper (ha/ ha)		Petsai/Sawi/ Chinese Cabbage/mustard green (ha/ ha)		Semangka/ Water Melon (ha/ ha)	
	2018	2019	2018	2019	2018	2019
(1)	(40)	(41)	(42)	(43)	(44)	(45)
Timang Gajah	-	-	-	-	-	-
Gajah Putih	-	-	-	-	-	-
Pintu Rime Gayo	-	-	-	-	-	-
Bukit	-	-	3	13	-	-
Wih Pesam	-	-	2	2	-	-
Bandar	-	-	-	-	-	-
Bener Kelipah	-	-	3	6	-	-
Syiah Utama	-	-	-	-	-	-
Mesidah	-	-	-	-	-	-
Permata	-	-	-	-	-	-
Bener Meriah	-	-	8	21	-	-

Lanjutan Tabel/Continued Table 5.1.1

Kecamatan Subdistrict	Stroberi/ Strawberry (ha/ ha)		Terung/ Eggplant (ha/ ha)		Tomat/ Tomato (ha/ ha)	
	2018	2019	2018	2019	2018	2019
(1)	(46)	(47)	(48)	(49)	(50)	(51)
Timang Gajah	-	-	-	-	-	-
Gajah Putih	-	-	-	-	-	-
Pintu Rime Gayo	-	-	-	-	-	1
Bukit	-	-	-	-	128	145
Wih Pesam	-	-	-	-	18	8
Bandar	-	-	-	-	15	29
Bener Kelipah	-	-	-	-	9	10
Syiah Utama	-	-	-	-	-	-
Mesidah	-	-	-	-	8	14
Permata	-	2	-	1	24	7
Bener Meriah	-	2	-	1	202	214

Lanjutan Tabel/*Continued Table* 5.1.1

Kecamatan Subdistrict	Wortel/ Carrot (ha/ ha)	
	2018	2019
(1)	(52)	(53)
Timang Gajah	-	-
Gajah Putih	-	-
Pintu Rime Gayo	-	-
Bukit	27	37
Wih Pesam	-	-
Bandar	12	27
Bener Kelipah	8	13
Syiah Utama	-	-
Mesidah	-	-
Permata	19	14
Bener Meriah	66	91

Sumber/*Source*: BPS, Statistik Pertanian Hortikultura SPH-SBS/BPS-Statistics Indonesia, Agricultural Statistic for Horticulture SPH-SBS

Tabel 5.1.2 **Produksi Tanaman Sayuran Menurut Kecamatan dan Jenis Tanaman di Kabupaten Bener Meriah, 2018 dan 2019**
Production of Vegetables by Subdistrict and Kind of Plant in Bener Meriah Regency, 2018 and 2019

Kecamatan Subdistrict	Bawang Daun/ Scallion (kw/ qui)		Bawang Merah/Shallot (kw/ qui)	
	2018	2019	2018	2019
(1)	(2)	(3)	(4)	(5)
Timang Gajah	-	-	-	1 214
Gajah Putih	-	-	-	260
Pintu Rime Gayo	-	-	-	90
Bukit	1 662	1 509	3 840	5 579
Wih Pesam	280	200	480	620
Bandar	870	660	1 174	1 310
Bener Kelipah	453	100	150	160
Syiah Utama	-	-	-	-
Mesidah	-	-	255	666
Permata	1 070	690	1 050	500
Bener Meriah	4 335	3 159	6 949	10 399

Lanjutan Tabel/*Continued Table 5.1.2*

Kecamatan <i>Subdistrict</i>	Bawang Putih/ <i>Garlic</i> (kw/ <i>qui</i>)		Bayam/ <i>Spinach</i> (kw/ <i>qui</i>)	
	2018	2019	2018	2019
(1)	(6)	(7)	(8)	(9)
Timang Gajah	-	-	-	-
Gajah Putih	-	-	-	-
Pintu Rime Gayo	-	-	-	-
Bukit	-	200	-	-
Wih Pesam	-	-	-	-
Bandar	-	-	-	-
Bener Kelipah	-	-	-	-
Syiah Utama	-	-	-	-
Mesidah	-	-	-	-
Permata	-	-	-	-
Bener Meriah	-	200	-	-

Lanjutan Tabel/Continued Table 5.1.2

Kecamatan Subdistrict	Blewah/ Blewah (kw/ qui)		Buncis/ string bean (kw/ qui)		Cabai Besar/ Chili/ Big chili (kw/ qui)	
	2018	2019	2018	2019	2018	2019
(1)	(10)	(11)	(12)	(13)	(14)	(15)
Timang Gajah	-	-	-	-	5 310	6 973
Gajah Putih	-	-	-	-	9 657	7 049
Pintu Rime Gayo	-	-	-	-	2 925	11 940
Bukit	-	-	10 138	8 185	48 327	52 684
Wih Pesam	-	-	-	-	9 237	4 252
Bandar	-	-	-	-	4 070	6 632
Bener Kelipah	-	-	210	22	1 709	1 110
Syah Utama	-	-	-	-	740	102
Mesidah	-	-	-	-	815	1 690
Permata	-	-	1 610	1 201	8 698	7 820
Bener Meriah	-	-	11 958	9 408	91 488	100 252

Lanjutan Tabel/*Continued Table 5.1.2*

Kecamatan Subdistrict	Cabai Rawit/ Chili/ Cayenne Pepper (kw/qui)		Jamur/ Mushrooms (kg/kg)		Kacang Merah/ Red Beans (kw/qui)	
	2018	2019	2018	2019	2018	2019
(1)	(16)	(17)	(18)	(19)	(20)	(21)
Timang Gajah	9 414	10 870	-	-	-	-
Gajah Putih	12 854	13 291	-	-	-	-
Pintu Rime Gayo	3 175	17 310	-	-	-	-
Bukit	62 739	81 972	24 469	8 496	-	-
Wih Pesam	9 746	7 600	-	-	342	380
Bandar	6 688	9 530	-	-	50	-
Bener Kelipah	1 010	1 120	-	-	-	-
Syiah Utama	305	130	-	-	-	-
Mesidah	780	424	-	-	-	-
Permata	8 012	8 946	-	-	-	460
Bener Meriah	114 723	151 193	24 469	8 496	392	840

Lanjutan Tabel/Continued Table 5.1.2

Kecamatan Subdistrict	Kacang Panjang/ Long Beans (kw/ qul)		Kangkung/ Water Spinach (kw/ qul)		Kembang Kol/ Cauliflower (kw/ qul)	
	2018	2019	2018	2019	2018	2019
(1)	(22)	(23)	(24)	(25)	(26)	(27)
Timang Gajah	-	-	-	-	-	-
Gajah Putih	-	-	-	-	-	-
Pintu Rime Gayo	-	-	-	-	-	-
Bukit	-	-	-	-	1 185	1 167
Wih Pesam	-	-	-	-	-	-
Bandar	-	-	-	-	766	1 380
Bener Kelipah	-	-	-	-	779	315
Syiah Utama	-	-	-	-	-	-
Mesidah	-	-	-	-	-	-
Permata	-	-	-	-	3 687	1 412
Bener Meriah	-	-	-	-	6 417	4 274

Lanjutan Tabel/Continued Table 5.1.2

Kecamatan Subdistrict	Kentang/ Potato (kw/ qui)		Ketimun/ Cucumber (kw/ qui)		Kubis/ Cabbage (kw/ qui)	
	2018	2019	2018	2019	2018	2019
(1)	(28)	(29)	(30)	(31)	(32)	(33)
Timang Gajah	-	-	-	-	-	-
Gajah Putih	-	-	-	-	-	-
Pintu Rime Gayo	-	-	-	-	-	-
Bukit	42 712	56 049	-	-	27 968	58 870
Wih Pesam	-	-	-	100	830	400
Bandar	2 797	2 510	150	-	1 168	3 050
Bener Kelipah	25 950	1 580	-	-	1 709	860
Syiah Utama	-	-	-	-	-	-
Mesidah	-	2	-	-	-	-
Permata	35 070	161 970	-	-	14 271	24 315
Bener Meriah	106 529	222 111	150	100	45 946	87 495

Lanjutan Tabel/Continued Table 5.1.2

Kecamatan Subdistrict	Labu Siam/ <i>Chayote</i> (kw/ <i>qui</i>)		Lobak/ <i>Radish</i> (kw/ <i>qui</i>)		Melon/ <i>Melon</i> (kw/ <i>qui</i>)	
	2018	2019	2018	2019	2018	2019
(1)	(34)	(35)	(36)	(37)	(38)	(39)
Timang Gajah	-	-	-	-	-	-
Gajah Putih	-	-	-	-	-	-
Pintu Rime Gayo	-	-	-	-	-	-
Bukit	17 810	12 988	-	-	-	-
Wih Pesam	270	135	-	-	-	-
Bandar	10	12	-	-	-	-
Bener Kelipah	10 210	1 660	-	-	-	-
Syiah Utama	-	-	-	-	-	-
Mesidah	-	-	-	-	-	-
Permata	7 100	1 042	-	-	-	-
Bener Meriah	35 400	15 837	-	-	-	-

Lanjutan Tabel/*Continued Table* 5.1.2

Kecamatan Subdistrict	Paprika/ Bell Pepper (kw/ qui)		Petsai/Sawi/ Chinese Cabbage/mustard green (kw/ qui)		Semangka/ Water Melon (kw/ qui)	
	2018	2019	2018	2019	2018	2019
(1)	(40)	(41)	(42)	(43)	(44)	(45)
Timang Gajah	-	-	-	-	-	-
Gajah Putih	-	-	-	-	-	-
Pintu Rime Gayo	-	-	-	-	-	-
Bukit	-	-	279	2 269	-	-
Wih Pesam	-	-	300	270	-	-
Bandar	-	-	-	-	-	-
Bener Kelipah	-	-	182	150	-	-
Syiah Utama	-	-	-	-	-	-
Mesidah	-	-	-	-	-	-
Permata	-	-	-	-	-	-
Bener Meriah	-	-	761	2 689	-	-

Lanjutan Tabel/Continued Table 5.1.2

Kecamatan Subdistrict	Stroberi/ Strawberry (kw/ qui)		Terung/ Eggplant (kw/ qui)		Tomat/ Tomato (kw/ qui)	
	2018	2019	2018	2019	2018	2019
(1)	(46)	(47)	(48)	(49)	(50)	(51)
Timang Gajah	-	-	-	-	-	-
Gajah Putih	-	-	-	-	-	-
Pintu Rime Gayo	-	-	-	-	-	2
Bukit	-	-	-	-	60 435	98 028
Wih Pesam	-	-	-	-	8 935	5 023
Bandar	-	-	-	-	2 612	2 030
Bener Kelipah	-	-	-	-	963	1 046
Syiah Utama	-	-	-	-	-	-
Mesidah	-	-	-	-	1 795	770
Permata	-	115	-	81	8 145	5 021
Bener Meriah	-	115	-	81	82 885	111 920

Lanjutan Tabel/*Continued Table* 5.1.2

Kecamatan Subdistrict	Wortel/ Carrot (kw/ qui)	
	2018	2019
(1)	(52)	(53)
Timang Gajah	-	-
Gajah Putih	-	-
Pintu Rime Gayo	-	-
Bukit	4 597	6 007
Wih Pesam	-	-
Bandar	724	2 240
Bener Kelipah	585	255
Syiah Utama	-	-
Mesidah	-	-
Permata	3 510	1 545
Bener Meriah	9 416	10 047

Sumber/*Source*: BPS, Statistik Pertanian Hortikultura SPH-SBS/BPS-Statistics Indonesia, Agricultural Statistic for Horticulture SPH-SBS

Tabel
Table 5.1.3

**Luas Panen Tanaman Sayuran dan Buah–Buahan Semusim
Menurut Jenis Tanaman di Kabupaten Bener Meriah, 2018–
2019**
*Harvested Area of Seasonal Vegetables and Fruits by Kind of Plant
in Bener Meriah Regency, 2018-2019*

Jenis Tanaman <i>Kind of Plants</i>	Satuan <i>Unit</i>	2018	2019
(1)	(2)	(3)	(4)
Bawang Daun/ <i>Scallion</i>	ha/ <i>ha</i>	52	59
Bawang Merah/ <i>Shallots</i>	ha/ <i>ha</i>	80	114
Bawang Putih/ <i>Garlic</i>	ha/ <i>ha</i>	-	3
Bayam/ <i>Spinach</i>	ha/ <i>ha</i>	-	-
Blewah/ <i>Blewah</i>	ha/ <i>ha</i>	-	-
Buncis/ <i>string bean</i>	ha/ <i>ha</i>	51	47
Cabai Besar/ <i>Chili/Big chili</i>	ha/ <i>ha</i>	477	577
Cabai Rawit/ <i>Chili/Cayenne Pepper</i>	ha/ <i>ha</i>	740	897
Jamur/ <i>Mushrooms</i>	m ² / <i>m²</i>	250	371
Kacang Merah/ <i>Red Beans</i>	ha/ <i>ha</i>	6	10
Kacang Panjang/ <i>Long Beans</i>	ha/ <i>ha</i>	-	-
Kangkung/ <i>Water Spinach</i>	ha/ <i>ha</i>	-	-
Kembang Kol/ <i>Cauliflower</i>	ha/ <i>ha</i>	54	61
Kentang/ <i>Potato</i>	ha/ <i>ha</i>	514	1 942
Ketimun/ <i>Cucumber</i>	ha/ <i>ha</i>	1	1
Kubis/ <i>Cabbage</i>	ha/ <i>ha</i>	198	291
Labu Siam/ <i>Chayote</i>	ha/ <i>ha</i>	19	30
Lobak/ <i>Radish</i>	ha/ <i>ha</i>	-	-
Melon/ <i>Melon</i>	ha/ <i>ha</i>	-	-
Paprika/ <i>Bell Pepper</i>	ha/ <i>ha</i>	-	-
Petsai/Sawi/ <i>Chinese Cabbage/mustard green</i>	ha/ <i>ha</i>	8	21
Semangka/ <i>Water Melon</i>	ha/ <i>ha</i>	-	-
Stroberi/ <i>Strawberry</i>	ha/ <i>ha</i>	-	2
Terung/ <i>Eggplant</i>	ha/ <i>ha</i>	-	1
Tomat/ <i>Tomato</i>	ha/ <i>ha</i>	202	214
Wortel/ <i>Carrot</i>	ha/ <i>ha</i>	66	91

Sumber/Source: BPS, Statistik Pertanian Hortikultura SPH-SBS/BPS-Statistics Indonesia, Agricultural Statistic for Horticulture SPH-SBS

Tabel
Table 5.1.4

**Produksi Tanaman Sayuran dan Buah–Buahan Semusim
Menurut Jenis Tanaman di Kabupaten Bener Meriah, 2018–
2019**
*Production of Seasonal Vegetables and Fruits by Kind of Plant in
Bener Meriah Regency, 2018-2019*

Jenis Tanaman <i>Kind of Plants</i>	Satuan <i>Unit</i>	2018	2019
(1)	(2)	(3)	(4)
Bawang Daun/ <i>Scallion</i>	kw/ <i>qui</i>	4 335	3 159
Bawang Merah/ <i>Shallots</i>	kw/ <i>qui</i>	6 949	10 399
Bawang Putih/ <i>Garlic</i>	kw/ <i>qui</i>	-	200
Bayam/ <i>Spinach</i>	kw/ <i>qui</i>	-	-
Blewah/ <i>Blewah</i>	kw/ <i>qui</i>	-	-
Buncis/ <i>string bean</i>	kw/ <i>qui</i>	11 958	9 408
Cabai Besar/ <i>Chili/Big chili</i>	kw/ <i>qui</i>	91 488	100 252
Cabai Rawit/ <i>Chili/Cayenne Pepper</i>	kw/ <i>qui</i>	114 723	151 193
Jamur/ <i>Mushrooms</i>	kg/ <i>kg</i>	24 469	8 496
Kacang Merah/ <i>Red Beans</i>	kw/ <i>qui</i>	392	840
Kacang Panjang/ <i>Long Beans</i>	kw/ <i>qui</i>	-	-
Kangkung/ <i>Water Spinach</i>	kw/ <i>qui</i>	-	-
Kembang Kol/ <i>Cauliflower</i>	kw/ <i>qui</i>	6 417	4 274
Kentang/ <i>Potato</i>	kw/ <i>qui</i>	106 529	222 111
Ketimun/ <i>Cucumber</i>	kw/ <i>qui</i>	150	100
Kubis/ <i>Cabbage</i>	kw/ <i>qui</i>	45 946	87 495
Labu Siam/ <i>Chayote</i>	kw/ <i>qui</i>	35 400	15 837
Lobak/ <i>Radish</i>	kw/ <i>qui</i>	-	-
Melon/ <i>Melon</i>	kw/ <i>qui</i>	-	-
Paprika/ <i>Bell Pepper</i>	kw/ <i>qui</i>	-	-
Petsai/Sawi/ <i>Chinese Cabbage/mustard green</i>	kw/ <i>qui</i>	761	2 689
Semangka/ <i>Water Melon</i>	kw/ <i>qui</i>	-	-
Stroberi/ <i>Strawberry</i>	kw/ <i>qui</i>	-	115
Terung/ <i>Eggplant</i>	kw/ <i>qui</i>	-	81
Tomat/ <i>Tomato</i>	kw/ <i>qui</i>	82 885	111 920
Wortel/ <i>Carrot</i>	kw/ <i>qui</i>	9 416	10 047

Sumber/Source: BPS, Statistik Pertanian Hortikultura SPH-SBS/BPS-Statistics Indonesia, *Agricultural Statistic for Horticulture SPH-SBS*

Tabel
Table 5.1.5

Luas Panen Tanaman Biofarmaka Menurut Kecamatan dan Jenis Tanaman di Kabupaten Bener Meriah, 2018 dan 2019

Harvested Area of Medicinal Plants by Subdistrict and Kind of Plant in Bener Meriah Regency, 2018 and 2019

Kecamatan Subdistrict	Dlingo/Dringo/ Calamus (m ² /m ²)		Jahe/Ginger (m ² /m ²)	
	2018	2019	2018	2019
(1)	(2)	(3)	(4)	(5)
Timang Gajah	-	-	730	200
Gajah Putih	-	-	555	80
Pintu Rime Gayo	-	-	110	637
Bukit	-	-	14 800	88 450
Wih Pesam	-	-	143	150
Bandar	-	-	13 315	8 805
Bener Kelipah	-	-	150	410
Syiah Utama	-	-	-	-
Mesidah	-	-	-	-
Permata	-	-	2 527	3 946
Bener Meriah	-	-	32 330	102 678

Lanjutan Tabel/*Continued Table 5.1.5*

Kecamatan Subdistrict	Kapulaga/ <i>Java Cardamom</i> (m ² /m ²)		Keji Beling/ <i>Verbenaceae</i> (m ² /m ²)	
	2018	2019	2018	2019
(1)	(6)	(7)	(8)	(9)
Timang Gajah	-	-	-	-
Gajah Putih	-	-	-	-
Pintu Rime Gayo	1 500	500	-	-
Bukit	-	-	-	-
Wih Pesam	-	-	-	-
Bandar	-	-	-	-
Bener Kelipah	-	-	-	-
Syiah Utama	-	-	-	-
Mesidah	-	-	-	-
Permata	-	-	-	-
Bener Meriah	1 500	500	-	-

Lanjutan Tabel/Continued Table 5.1.5

Kecamatan Subdistrict	Kencur/ East Indian Galangal (m ² / m ²)		Kunyit/ Turmeric (m ² / m ²)	
	2018	2019	2018	2019
(1)	(10)	(11)	(12)	(13)
Timang Gajah	-	23	5	6
Gajah Putih	-	-	353	150
Pintu Rime Gayo	-	-	90	877
Bukit	-	-	-	14 100
Wih Pesam	-	-	77	25
Bandar	-	-	3 803	5 148
Bener Kelipah	-	-	70	590
Syiah Utama	-	-	-	-
Mesidah	-	-	-	625
Permata	-	-	2 430	2 014
Bener Meriah	-	23	6 828	23 535

Lanjutan Tabel/Continued Table 5.1.5

Kecamatan Subdistrict	Laos/Lengkuas/ <i>Galanga</i> (m ² /m ²)		Lempuyang/ <i>Zingiber</i> <i>Aromaticum</i> (m ² /m ²)	
	2018	2019	2018	2019
(1)	(14)	(15)	(16)	(17)
Timang Gajah	52	22	-	-
Gajah Putih	245	100	-	-
Pintu Rime Gayo	50	373	-	-
Bukit	-	8 000	-	-
Wih Pesam	127	40	-	-
Bandar	2 539	6 924	-	366
Bener Kelipah	240	310	50	-
Syiah Utama	-	-	-	-
Mesidah	-	-	-	-
Permata	1 028	240	-	-
Bener Meriah	4 281	16 009	50	366

Lanjutan Tabel/Continued Table 5.1.5

Kecamatan Subdistrict	Lidah Buaya/ <i>Aloevera</i> (m ² / m ²)		Mahkota Dewa/ <i>Phaleria</i> <i>Macrocarpa</i> (pohon/tree)	
	2018	2019	2018	2019
(1)	(18)	(19)	(20)	(21)
Timang Gajah	-	-	-	-
Gajah Putih	-	-	-	-
Pintu Rime Gayo	-	-	-	-
Bukit	-	-	-	-
Wih Pesam	-	-	-	-
Bandar	-	-	-	-
Bener Kelipah	-	-	-	-
Syiah Utama	-	-	-	-
Mesidah	-	-	-	-
Permata	-	-	-	-
Bener Meriah	-	-	-	-

Lanjutan Tabel/*Continued Table 5.1.5*

Kecamatan Subdistrict	Mengkudu/ <i>Pace/ Indian Mulberry</i> (pohon/tree)		Sambiloto/ <i>King of Bitter</i> (m ² /m ²)	
	2018	2019	2018	2019
(1)	(22)	(23)	(24)	(25)
Timang Gajah	-	-	-	-
Gajah Putih	-	-	-	-
Pintu Rime Gayo	-	-	-	-
Bukit	-	-	-	-
Wih Pesam	-	-	-	-
Bandar	-	-	-	-
Bener Kelipah	-	-	-	-
Syiah Utama	-	-	-	-
Mesidah	-	-	-	-
Permata	-	-	-	-
Bener Meriah	-	-	-	-

Lanjutan Tabel/Continued Table 5.1.5

Kecamatan Subdistrict	Temuireng/ Black Turmeric (m ² / m ²)		Temukunci/ Chinese Keys (m ² / m ²)	
	2018	2019	2018	2019
(1)	(26)	(27)	(28)	(29)
Timang Gajah	-	-	-	-
Gajah Putih	-	-	-	-
Pintu Rime Gayo	-	-	-	-
Bukit	-	-	-	-
Wih Pesam	-	-	-	-
Bandar	-	-	-	-
Bener Kelipah	-	-	-	-
Syiah Utama	-	-	-	-
Mesidah	-	-	-	-
Permata	-	-	-	-
Bener Meriah	-	-	-	-

Lanjutan Tabel/*Continued Table 5.1.5*

Kecamatan Subdistrict	Temulawak/ Java Turmeric (m ² / m ²)	
	2018	2019
(1)	(30)	(31)
Timang Gajah	-	-
Gajah Putih	-	-
Pintu Rime Gayo	70	1 020
Bukit	-	-
Wih Pesam	5	-
Bandar	102	70
Bener Kelipah	35	-
Syiah Utama	-	-
Mesidah	-	-
Permata	-	-
Bener Meriah	212	1 090

Sumber/Source: BPS, Statistik Pertanian Hortikultura SPH-TBF/BPS-Statistics Indonesia, Agricultural Statistic for Horticulture SPH-TBF

Tabel 5.1.6 **Produksi Tanaman Biofarmaka Menurut Kecamatan dan Jenis Tanaman di Kabupaten Bener Meriah, 2018 and 2019**
Production of Medicinal Plants by Subdistrict and Kind of Plant in Bener Meriah Regency, 2018 and 2019

Kecamatan Subdistrict	Dlingo/Dringo/ Calamus (kg/ kg)		Jahe/ Ginger (kg/ kg)	
	2018	2019	2018	2019
(1)	(2)	(3)	(4)	(5)
Timang Gajah	-	-	5 184	1 747
Gajah Putih	-	-	4 071	1 300
Pintu Rime Gayo	-	-	1 472	1 025
Bukit	-	-	102 375	103 900
Wih Pesam	-	-	775	580
Bandar	-	-	57 790	12 371
Bener Kelipah	-	-	950	1 225
Syiah Utama	-	-	-	-
Mesidah	-	-	-	-
Permata	-	-	42 025	23 865
Bener Meriah	-	-	214 642	146 013

Lanjutan Tabel/*Continued Table* 5.1.6

Kecamatan Subdistrict	Kapulaga/ <i>Java Cardamom</i> (kg/ kg)		Keji Beling/ <i>Verbenaceae</i> (kg/ kg)	
	2018	2019	2018	2019
(1)	(6)	(7)	(8)	(9)
Timang Gajah	-	-	-	-
Gajah Putih	-	-	-	-
Pintu Rime Gayo	2 190	100	-	-
Bukit	-	-	-	-
Wih Pesam	-	-	-	-
Bandar	-	-	-	-
Bener Kelipah	-	-	-	-
Syiah Utama	-	-	-	-
Mesidah	-	-	-	-
Permata	-	-	-	-
Bener Meriah	2 190	100	-	-

Lanjutan Tabel/Continued Table 5.1.6

Kecamatan Subdistrict	Kencur/ East Indian Galangal (kg/ kg)		Kunyit/ Turmeric (kg/ kg)	
	2018	2019	2018	2019
(1)	(10)	(11)	(12)	(13)
Timang Gajah	-	64	12	16
Gajah Putih	-	-	2 927	1 650
Pintu Rime Gayo	-	-	610	770
Bukit	-	-	-	84 600
Wih Pesam	-	-	331	195
Bandar	-	-	12 160	5 322
Bener Kelipah	-	-	920	2 158
Syiah Utama	-	-	-	-
Mesidah	-	-	-	310
Permata	-	-	24 451	13 557
Bener Meriah	-	64	41 411	108 578

Lanjutan Tabel/Continued Table 5.1.6

Kecamatan Subdistrict	Laos/Lengkuas/ <i>Galanga</i> (kg/ kg)		Lempuyang/ <i>Zingiber</i> <i>Aromaticum</i> (kg/ kg)	
	2018	2019	2018	2019
(1)	(14)	(15)	(16)	(17)
Timang Gajah	246	202	-	-
Gajah Putih	1 946	1 040	-	-
Pintu Rime Gayo	417	733	-	-
Bukit	-	88 250	-	-
Wih Pesam	1 145	536	-	-
Bandar	10 622	33 334	-	1 053
Bener Kelipah	1 290	214	470	-
Syiah Utama	-	-	-	-
Mesidah	-	-	-	-
Permata	2 132	7 675	-	-
Bener Meriah	17 798	131 984	470	1 053

Lanjutan Tabel/Continued Table 5.1.6

Kecamatan Subdistrict	Lidah Buaya/ <i>Aloevera</i> (kg/ kg)		Mahkota Dewa/ <i>Phaleria</i> <i>Macrocarpa</i> (kg/ kg)	
	2018	2019	2018	2019
(1)	(18)	(19)	(20)	(21)
Timang Gajah	-	-	-	-
Gajah Putih	-	-	-	-
Pintu Rime Gayo	-	-	-	-
Bukit	-	-	-	-
Wih Pesam	-	-	-	-
Bandar	-	-	-	-
Bener Kelipah	-	-	-	-
Syiah Utama	-	-	-	-
Mesidah	-	-	-	-
Permata	-	-	-	-
Bener Meriah	-	-	-	-

Lanjutan Tabel/*Continued Table* 5.1.6

Kecamatan Subdistrict	Mengkudu/ <i>Pace/ Indian Mulberry</i> (kg/ kg)		Sambiloto/ <i>King of Bitter</i> (kg/ kg)	
	2018	2019	2018	2019
(1)	(22)	(23)	(24)	(25)
Timang Gajah	-	-	-	-
Gajah Putih	-	-	-	-
Pintu Rime Gayo	-	-	-	-
Bukit	-	-	-	-
Wih Pesam	-	-	-	-
Bandar	-	-	-	-
Bener Kelipah	-	-	-	-
Syiah Utama	-	-	-	-
Mesidah	-	-	-	-
Permata	-	-	-	-
Bener Meriah	-	-	-	-

Lanjutan Tabel/Continued Table 5.1.6

Kecamatan Subdistrict	Temuireng/ Black Turmeric (kg/ kg)		Temukunci/ Chinese Keys (kg/ kg)	
	2018	2019	2018	2019
(1)	(26)	(27)	(28)	(29)
Timang Gajah	-	-	-	-
Gajah Putih	-	-	-	-
Pintu Rime Gayo	-	-	-	-
Bukit	-	-	-	-
Wih Pesam	-	-	-	-
Bandar	-	-	-	-
Bener Kelipah	-	-	-	-
Syiah Utama	-	-	-	-
Mesidah	-	-	-	-
Permata	-	-	-	-
Bener Meriah	-	-	-	-

Lanjutan Tabel/*Continued Table 5.1.6*

Kecamatan <i>Subdistrict</i>	Temulawak/ <i>Java Turmeric</i> (kg/ kg)	
	2018	2019
(1)	(30)	(31)
Timang Gajah	-	-
Gajah Putih	-	-
Pintu Rime Gayo	457	903
Bukit	-	-
Wih Pesam	7	-
Bandar	221	189
Bener Kelipah	365	-
Syiah Utama	-	-
Mesidah	-	-
Permata	-	-
Bener Meriah	1 050	1 092

Sumber/*Source*: BPS, Statistik Pertanian Hortikultura SPH-TBF/BPS-*Statistics Indonesia, Agricultural Statistic for Horticulture SPH-TBF*

Tabel
Table 5.1.7

Luas Panen Tanaman Biofarmaka Menurut Jenis Tanaman di Kabupaten Bener Meriah, 2018 - 2019
Harvested Area of Medicinal Plants by Kind of Plant in Bener Meriah Regency, 2018-2019

Jenis Tanaman <i>Kind of Plants</i>	Satuan <i>Unit</i>	2018	2019
(1)	(2)	(3)	(4)
Dlingo/Dringo/ <i>Calamus</i>	m ² / m ²	-	-
Jahe/ <i>Ginger</i>	m ² / m ²	32 330	102 678
Kapulaga/ <i>Java Cardamom</i>	m ² / m ²	1 500	500
Keji Beling/ <i>Verbenaceae</i>	m ² / m ²	-	-
Kencur/ <i>East Indian Galangal</i>	m ² / m ²	-	23
Kunyit/ <i>Turmeric</i>	m ² / m ²	6 828	23 535
Laos/Lengkuas/ <i>Galanga</i>	m ² / m ²	4 281	16 009
Lempuyang/ <i>Zingiber Aromaticum</i>	m ² / m ²	50	366
Lidah Buaya/ <i>Aloevera</i>	m ² / m ²	-	-
Mahkota Dewa/ <i>Phaleria Macrocarpa</i>	pohon/ tree	-	-
Mengkudu/Pace/ <i>Indian Mulberry</i>	pohon/ tree	-	-
Sambiloto/ <i>King of Bitter</i>	m ² / m ²	-	-
Temuireng/ <i>Black Turmeric</i>	m ² / m ²	-	-
Temukunci/ <i>Chinese Keys</i>	m ² / m ²	-	-
Temulawak/ <i>Java Turmeric</i>	m ² / m ²	212	1 090

Sumber/Source: BPS, Statistik Pertanian Hortikultura SPH-TBF/BPS-Statistics Indonesia, Agricultural Statistic for Horticulture SPH-TBF

Tabel 5.1.8 **Produksi Tanaman Biofarmaka Menurut Jenis Tanaman di Kabupaten Bener Meriah (kg), 2016-2019**
Production of Medicinal Plants by Kind of Plant in Bener Meriah Regency (kg), 2016-2019

Jenis Tanaman <i>Kind of Plants</i>	Satuan <i>Unit</i>	2018	2019
(1)	(2)	(3)	(4)
Dlingo/Dringo/ <i>Calamus</i>	kg/kg	-	-
Jahe/ <i>Ginger</i>	kg/kg	214 642	146 013
Kapulaga/ <i>Java Cardamom</i>	kg/kg	2 190	100
Keji Beling/ <i>Verbenaceae</i>	kg/kg	-	-
Kencur/ <i>East Indian Galangal</i>	kg/kg	-	64
Kunyit/ <i>Turmeric</i>	kg/kg	41 411	108 578
Laos/Lengkuas/ <i>Galanga</i>	kg/kg	17 798	131 984
Lempuyang/ <i>Zingiber Aromaticum</i>	kg/kg	470	1 053
Lidah Buaya/ <i>Aloevera</i>	kg/kg	-	-
Mahkota Dewa/ <i>Phaleria Macrocarpa</i>	kg/kg	-	-
Mengkudu/Pace/ <i>Indian Mulberry</i>	kg/kg	-	-
Sambiloto/ <i>King of Bitter</i>	kg/kg	-	-
Temuireng/ <i>Black Turmeric</i>	kg/kg	-	-
Temukunci/ <i>Chinese Keys</i>	kg/kg	-	-
Temulawak/ <i>Java Turmeric</i>	kg/kg	1 050	1 092

Sumber/Source: BPS, Statistik Pertanian Hortikultura SPH-TBF/BPS-Statistics Indonesia, Agricultural Statistic for Horticulture SPH-TBF

Tabel 5.1.9 **Luas Panen Tanaman Hias Menurut Kecamatan dan Jenis Tanaman di Kabupaten Bener Meriah, 2018 dan 2019**
Table 5.1.9 **Harvested Area of Ornamental Plants by Subdistrict and Kind of Plant in Bener Meriah Regency, 2018 and 2019**

Kecamatan Subdistrict	Anggrek/Orchid (m ² /m ²)		Anthurium Bunga/Flamingo Lily Flower (m ² /m ²)	
	2018	2019	2018	2019
(1)	(2)	(3)	(4)	(5)
Timang Gajah	-	-	-	-
Gajah Putih	-	-	-	-
Pintu Rime Gayo	-	-	-	-
Bukit	-	-	-	-
Wih Pesam	-	-	-	-
Bandar	-	-	-	-
Bener Kelipah	-	-	-	-
Syiah Utama	-	-	-	-
Mesidah	-	-	-	-
Permata	-	-	-	-
Bener Meriah	-	-	-	-

Lanjutan Tabel/*Continued Table* 5.1.9

Kecamatan Subdistrict	Anthurium Daun/ <i>Anthurium</i> (m ² /m ²)		Anyelir/ <i>Carnation</i> (m ² /m ²)	
	2018	2019	2018	2019
(1)	(6)	(7)	(8)	(9)
Timang Gajah	-	-	-	-
Gajah Putih	-	-	-	-
Pintu Rime Gayo	-	-	-	-
Bukit	-	-	-	-
Wih Pesam	-	-	-	-
Bandar	-	-	-	-
Bener Kelipah	-	-	-	-
Syiah Utama	-	-	-	-
Mesidah	-	-	-	-
Permata	-	-	-	-
Bener Meriah	-	-	-	-

Lanjutan Tabel/Continued Table 5.1.9

Kecamatan Subdistrict	Balaceng/ <i>Dieffenbacia</i> (m ² /m ²)		Dracaena/ <i>Dracaena</i> (m ² /m ²)	
	2018	2019	2018	2019
(1)	(10)	(11)	(12)	(13)
Timang Gajah	-	-	-	-
Gajah Putih	-	-	-	-
Pintu Rime Gayo	-	-	-	-
Bukit	-	-	-	-
Wih Pesam	-	-	-	-
Bandar	-	-	-	-
Bener Kelipah	-	-	-	-
Syiah Utama	-	-	-	-
Mesidah	-	-	-	-
Permata	-	-	-	-
Bener Meriah	-	-	-	-

Lanjutan Tabel/*Continued Table* 5.1.9

Kecamatan Subdistrict	Euphorbia/ Euphorbia (m ² /m ²)		Gladiol/ Gladiol (m ² /m ²)	
	2018	2019	2018	2019
(1)	(14)	(15)	(16)	(17)
Timang Gajah	-	-	-	-
Gajah Putih	-	-	-	-
Pintu Rime Gayo	-	-	-	-
Bukit	-	-	-	-
Wih Pesam	-	-	-	-
Bandar	-	-	-	-
Bener Kelipah	-	-	-	-
Syiah Utama	-	-	-	-
Mesidah	-	-	-	-
Permata	-	-	-	-
Bener Meriah	-	-	-	-

Lanjutan Tabel/Continued Table 5.1.9

Kecamatan Subdistrict	Hanjuang/ <i>Cordyline</i> (m ² /m ²)		Herbras/ <i>Gerbera</i> (m ² /m ²)	
	2018	2019	2018	2019
(1)	(18)	(19)	(20)	(21)
Timang Gajah	-	-	-	-
Gajah Putih	-	-	-	-
Pintu Rime Gayo	-	-	-	-
Bukit	-	-	-	-
Wih Pesam	-	-	-	-
Bandar	-	-	-	-
Bener Kelipah	-	-	-	-
Syiah Utama	-	-	-	-
Mesidah	-	-	-	-
Permata	-	-	-	-
Bener Meriah	-	-	-	-

Lanjutan Tabel/*Continued Table* 5.1.9

Kecamatan Subdistrict	Kamboja Jepang/ <i>Adenium</i> (m ² /m ²)		Keladi Hias/ <i>Caladium</i> (m ² /m ²)	
	2018	2019	2018	2019
(1)	(22)	(23)	(24)	(25)
Timang Gajah	-	-	-	-
Gajah Putih	-	-	-	-
Pintu Rime Gayo	-	-	-	-
Bukit	-	-	-	-
Wih Pesam	-	-	-	-
Bandar	-	-	-	-
Bener Kelipah	-	-	-	-
Syiah Utama	-	-	-	-
Mesidah	-	-	-	-
Permata	-	-	-	-
Bener Meriah	-	-	-	-

Lanjutan Tabel/Continued Table 5.1.9

Kecamatan Subdistrict	Krisan/ Chrysantemum (m ² /m ²)		Mawar/ Rose (m ² /m ²)	
	2018	2019	2018	2019
(1)	(26)	(27)	(28)	(29)
Timang Gajah	-	-	-	-
Gajah Putih	-	-	-	-
Pintu Rime Gayo	-	-	-	-
Bukit	-	-	-	-
Wih Pesam	-	-	-	-
Bandar	-	-	-	-
Bener Kelipah	-	-	-	-
Syiah Utama	-	-	-	-
Mesidah	-	-	-	-
Permata	-	-	-	-
Bener Meriah	-	-	-	-

Lanjutan Tabel/*Continued Table* 5.1.9

Kecamatan Subdistrict	Melati/ Jasmine (m ² /m ²)		Monstera/ Monstera (m ² /m ²)	
	2018	2019	2018	2019
(1)	(30)	(31)	(32)	(33)
Timang Gajah	-	-	-	-
Gajah Putih	-	-	-	-
Pintu Rime Gayo	-	-	-	-
Bukit	-	-	-	-
Wih Pesam	-	-	-	-
Bandar	-	-	-	-
Bener Kelipah	-	-	-	-
Syiah Utama	-	-	-	-
Mesidah	-	-	-	-
Permata	-	-	-	-
Bener Meriah	-	-	-	-

Lanjutan Tabel/Continued Table 5.1.9

Kecamatan Subdistrict	Pakis/ Leather Leaf Fern (m ² /m ²)		Palem/ Palm (pohon/tree)	
	2018	2019	2018	2019
(1)	(34)	(35)	(36)	(37)
Timang Gajah	-	-	-	-
Gajah Putih	-	-	-	-
Pintu Rime Gayo	-	-	-	-
Bukit	-	-	-	-
Wih Pesam	-	-	-	-
Bandar	-	-	-	-
Bener Kelipah	-	-	-	-
Syiah Utama	-	-	-	-
Mesidah	-	-	-	-
Permata	-	-	-	-
Bener Meriah	-	-	-	-

Lanjutan Tabel/*Continued Table* 5.1.9

Kecamatan Subdistrict	Pedang-Pedangan/ <i>Sansevieria</i> (m ² /m ²)		Philodendron/ <i>Philodendron</i> (m ² /m ²)	
	2018	2019	2018	2019
(1)	(38)	(39)	(40)	(41)
Timang Gajah	-	-	-	-
Gajah Putih	-	-	-	-
Pintu Rime Gayo	-	-	-	-
Bukit	-	-	-	-
Wih Pesam	-	-	-	-
Bandar	-	-	-	-
Bener Kelipah	-	-	-	-
Syiah Utama	-	-	-	-
Mesidah	-	-	-	-
Permata	-	-	-	-
Bener Meriah	-	-	-	-

Lanjutan Tabel/Continued Table 5.1.9

Kecamatan Subdistrict	Pisang-Pisangan/ <i>Heliconia</i> (m ² /m ²)		Sedap Malam/ <i>Tuberose</i> (m ² /m ²)	
	2018	2019	2018	2019
(1)	(42)	(43)	(44)	(45)
Timang Gajah	-	-	-	-
Gajah Putih	-	-	-	-
Pintu Rime Gayo	-	-	-	-
Bukit	-	-	-	-
Wih Pesam	-	-	-	-
Bandar	-	-	-	-
Bener Kelipah	-	-	-	-
Syiah Utama	-	-	-	-
Mesidah	-	-	-	-
Permata	-	-	-	-
Bener Meriah	-	-	-	-

Lanjutan Tabel/*Continued Table* 5.1.9

Kecamatan Subdistrict	Soka/ <i>Ixora</i> (m ² /m ²)		Sri Rejeki/ <i>Aglaonema</i> (m ² /m ²)	
	2018	2019	2018	2019
(1)	(46)	(47)	(48)	(49)
Timang Gajah	-	-	-	-
Gajah Putih	-	-	-	-
Pintu Rime Gayo	-	-	-	-
Bukit	-	-	-	-
Wih Pesam	-	-	-	-
Bandar	-	-	-	-
Bener Kelipah	-	-	-	-
Syiah Utama	-	-	-	-
Mesidah	-	-	-	-
Permata	-	-	-	-
Bener Meriah	-	-	-	-

Sumber/*Source*: BPS, Statistik Pertanian Hortikultura SPH-TH/*BPS-Statistics Indonesia, Agricultural Statistik for Horticulture SPH-TH*

Tabel 5.1.10 **Produksi Tanaman Hias Menurut Kecamatan dan Jenis Tanaman di Kabupaten Bener Meriah, 2018 dan 2019**
Table 5.1.10 **Production of Ornamental Plants by Subdistrict and Kind of Plant in Bener Meriah Regency, 2018 and 2019**

Kecamatan Subdistrict	Anggrek/ Orchid (tangkai/ stalks)		Anthurium Bunga/ Flamingo Lily Flower (tangkai/ stalks)	
	2018	2019	2018	2019
(1)	(2)	(3)	(4)	(5)
Timang Gajah	-	-	-	-
Gajah Putih	-	-	-	-
Pintu Rime Gayo	-	-	-	-
Bukit	-	-	-	-
Wih Pesam	-	-	-	-
Bandar	-	-	-	-
Bener Kelipah	-	-	-	-
Syiah Utama	-	-	-	-
Mesidah	-	-	-	-
Permata	-	-	-	-
Bener Meriah	-	-	-	-

Lanjutan Tabel/*Continued Table* 5.1.10

Kecamatan Subdistrict	Anthurium Daun/ <i>Anthurium</i> (pohon/tree)		Anyelir/ <i>Carnation</i> (tangkai/stalks)	
	2018	2019	2018	2019
(1)	(6)	(7)	(8)	(9)
Timang Gajah	-	-	-	-
Gajah Putih	-	-	-	-
Pintu Rime Gayo	-	-	-	-
Bukit	-	-	-	-
Wih Pesam	-	-	-	-
Bandar	-	-	-	-
Bener Kelipah	-	-	-	-
Syiah Utama	-	-	-	-
Mesidah	-	-	-	-
Permata	-	-	-	-
Bener Meriah	-	-	-	-

Lanjutan Tabel/Continued Table 5.1.10

Kecamatan Subdistrict	Balaceng/ <i>Dieffenbacia</i> (pohon/tree)		<i>Dracaena/ Dracaena</i> (pohon/tree)	
	2018	2019	2018	2019
(1)	(10)	(11)	(12)	(13)
Timang Gajah	-	-	-	-
Gajah Putih	-	-	-	-
Pintu Rime Gayo	-	-	-	-
Bukit	-	-	-	-
Wih Pesam	-	-	-	-
Bandar	-	-	-	-
Bener Kelipah	-	-	-	-
Syiah Utama	-	-	-	-
Mesidah	-	-	-	-
Permata	-	-	-	-
Bener Meriah	-	-	-	-

Lanjutan Tabel/*Continued Table* 5.1.10

Kecamatan Subdistrict	Euphorbia/ <i>Euphorbia</i> (pohon/ tree)		Gladiol/ <i>Gladiol</i> (tangkai/ stalks)	
	2018	2019	2018	2019
(1)	(14)	(15)	(16)	(17)
Timang Gajah	-	-	-	-
Gajah Putih	-	-	-	-
Pintu Rime Gayo	-	-	-	-
Bukit	-	-	-	-
Wih Pesam	-	-	-	-
Bandar	-	-	-	-
Bener Kelipah	-	-	-	-
Syiah Utama	-	-	-	-
Mesidah	-	-	-	-
Permata	-	-	-	-
Bener Meriah	-	-	-	-

Lanjutan Tabel/Continued Table 5.1.10

Kecamatan Subdistrict	Hanjuang/ <i>Cordyline</i> (pohon/ tree)		Herbras/ <i>Gerbera</i> (tangkai/ stalks)	
	2018	2019	2018	2019
(1)	(18)	(19)	(20)	(21)
Timang Gajah	-	-	-	-
Gajah Putih	-	-	-	-
Pintu Rime Gayo	-	-	-	-
Bukit	-	-	-	-
Wih Pesam	-	-	-	-
Bandar	-	-	-	-
Bener Kelipah	-	-	-	-
Syiah Utama	-	-	-	-
Mesidah	-	-	-	-
Permata	-	-	-	-
Bener Meriah	-	-	-	-

Lanjutan Tabel/*Continued Table* 5.1.10

Kecamatan Subdistrict	Kamboja Jepang/ <i>Adenium</i> (pohon/tree)		Keladi Hias/ <i>Caladium</i> (pohon/tree)	
	2018	2019	2018	2019
(1)	(22)	(23)	(24)	(25)
Timang Gajah	-	-	-	-
Gajah Putih	-	-	-	-
Pintu Rime Gayo	-	-	-	-
Bukit	-	-	-	-
Wih Pesam	-	-	-	-
Bandar	-	-	-	-
Bener Kelipah	-	-	-	-
Syiah Utama	-	-	-	-
Mesidah	-	-	-	-
Permata	-	-	-	-
Bener Meriah	-	-	-	-

Lanjutan Tabel/Continued Table 5.1.10

Kecamatan Subdistrict	Krisan/ Chrysantemum (tangkai/stalks)		Mawar/ Rose (tangkai/stalks)	
	2018	2019	2018	2019
(1)	(26)	(27)	(28)	(29)
Timang Gajah	-	-	-	-
Gajah Putih	-	-	-	-
Pintu Rime Gayo	-	-	-	-
Bukit	-	-	-	-
Wih Pesam	-	-	-	-
Bandar	-	-	-	-
Bener Kelipah	-	-	-	-
Syiah Utama	-	-	-	-
Mesidah	-	-	-	-
Permata	-	-	-	-
Bener Meriah	-	-	-	-

Lanjutan Tabel/*Continued Table* 5.1.10

Kecamatan Subdistrict	Melati/ Jasmine (kg/ kg)		Monstera/ Monstera (pohon/tree)	
	2018	2019	2018	2019
(1)	(30)	(31)	(32)	(33)
Timang Gajah	-	-	-	-
Gajah Putih	-	-	-	-
Pintu Rime Gayo	-	-	-	-
Bukit	-	-	-	-
Wih Pesam	-	-	-	-
Bandar	-	-	-	-
Bener Kelipah	-	-	-	-
Syiah Utama	-	-	-	-
Mesidah	-	-	-	-
Permata	-	-	-	-
Bener Meriah	-	-	-	-

Lanjutan Tabel/Continued Table 5.1.10

Kecamatan Subdistrict	Pakis/ Leather Leaf Fern (pohon/tree)		Palem/ Palm (pohon/tree)	
	2018	2019	2018	2019
(1)	(34)	(35)	(36)	(37)
Timang Gajah	-	-	-	-
Gajah Putih	-	-	-	-
Pintu Rime Gayo	-	-	-	-
Bukit	-	-	-	-
Wih Pesam	-	-	-	-
Bandar	-	-	-	-
Bener Kelipah	-	-	-	-
Syiah Utama	-	-	-	-
Mesidah	-	-	-	-
Permata	-	-	-	-
Bener Meriah	-	-	-	-

Lanjutan Tabel/*Continued Table* 5.1.10

Kecamatan Subdistrict	Pedang-Pedangan/ <i>Sansevieria</i> (rumpun/clumps)		Philodendron/ <i>Philodendron</i> (pohon/tree)	
	2018	2019	2018	2019
(1)	(38)	(39)	(40)	(41)
Timang Gajah	-	-	-	-
Gajah Putih	-	-	-	-
Pintu Rime Gayo	-	-	-	-
Bukit	-	-	-	-
Wih Pesam	-	-	-	-
Bandar	-	-	-	-
Bener Kelipah	-	-	-	-
Syiah Utama	-	-	-	-
Mesidah	-	-	-	-
Permata	-	-	-	-
Bener Meriah	-	-	-	-

Lanjutan Tabel/Continued Table 5.1.10

Kecamatan Subdistrict	Pisang-Pisangan/ <i>Heliconia</i> (tangkai/ <i>stalks</i>)		Sedap Malam/ <i>Tuberose</i> (tangkai/ <i>stalks</i>)	
	2018	2019	2018	2019
(1)	(42)	(43)	(44)	(45)
Timang Gajah	-	-	-	-
Gajah Putih	-	-	-	-
Pintu Rime Gayo	-	-	-	-
Bukit	-	-	-	-
Wih Pesam	-	-	-	-
Bandar	-	-	-	-
Bener Kelipah	-	-	-	-
Syiah Utama	-	-	-	-
Mesidah	-	-	-	-
Permata	-	-	-	-
Bener Meriah	-	-	-	-

Lanjutan Tabel/*Continued Table* 5.1.10

Kecamatan Subdistrict	Soka/ <i>Ixora</i> (pohon/tree)		Sri Rejeki/ <i>Aglaonema</i> (pohon/tree)	
	2018	2019	2018	2019
(1)	(46)	(47)	(48)	(49)
Timang Gajah	-	-	-	-
Gajah Putih	-	-	-	-
Pintu Rime Gayo	-	-	-	-
Bukit	-	-	-	-
Wih Pesam	-	-	-	-
Bandar	-	-	-	-
Bener Kelipah	-	-	-	-
Syiah Utama	-	-	-	-
Mesidah	-	-	-	-
Permata	-	-	-	-
Bener Meriah	-	-	-	-

Sumber/Source: BPS, Statistik Pertanian Hortikultura SPH-TH/BPS-Statistics Indonesia, *Agricultural Statistik for Horticulture SPH-TH*

Tabel 5.1.11 **Luas Panen Tanaman Hias Menurut Jenis Tanaman di Kabupaten Bener Meriah, 2018-2019**
Table 5.1.11 **Harvested Area of Ornamental Plants by Kind of Plant in Bener Meriah Regency, 2018-2019**

Jenis Tanaman Kind of Plants	Satuan Unit	2018	2019
(1)	(2)	(3)	(4)
Anggrek/ <i>Orchid</i>	m ² / m ²	-	-
Anthurium Bunga/ <i>Flamingo Lily Flower</i>	m ² / m ²	-	-
Anthurium Daun/ <i>Anthurium</i>	m ² / m ²	-	-
Anyelir/ <i>Carnation</i>	m ² / m ²	-	-
Balaceng/ <i>Dieffenbacia</i>	m ² / m ²	-	-
Dracaena/ <i>Dracaena</i>	m ² / m ²	-	-
Euphorbia/ <i>Euphorbia</i>	m ² / m ²	-	-
Gladiol/ <i>Gladiol</i>	m ² / m ²	-	-
Hanjuang/ <i>Cordylina</i>	m ² / m ²	-	-
Herbras/ <i>Gerbera</i>	m ² / m ²	-	-
Kamboja Jepang/ <i>Adenium</i>	m ² / m ²	-	-
Keladi Hias/ <i>Caladium</i>	m ² / m ²	-	-
Krisan/ <i>Chrysantemum</i>	m ² / m ²	-	-
Mawar/ <i>Rose</i>	m ² / m ²	-	-
Melati/ <i>Jasmine</i>	m ² / m ²	-	-
Monstera/ <i>Monstera</i>	m ² / m ²	-	-
Pakis/ <i>Leather Leaf Fern</i>	m ² / m ²	-	-
Palem/ <i>Palm</i>	pohon/ tree	-	-
Pedang-Pedangan/ <i>Sansevieria</i>	m ² / m ²	-	-
Philodendron/ <i>Philodendron</i>	m ² / m ²	-	-
Pisang-Pisangan/ <i>Heliconia</i>	m ² / m ²	-	-
Sedap Malam/ <i>Tuberose</i>	m ² / m ²	-	-
Soka/ <i>Ixora</i>	m ² / m ²	-	-
Sri Rejeki/ <i>Aglaonema</i>	m ² / m ²	-	-

Sumber/Source: BPS, Statistik Pertanian Hortikultura SPH-TH/BPS-Statistics Indonesia, Agricultural Statistik for Horticulture SPH-TH

Tabel
Table 5.1.12

**Produksi Tanaman Hias Menurut Jenis Tanaman di
Kabupaten Bener Meriah, 2018-2019**
*Production of Ornamental Plants by Kind of Plant in Bener
Meriah Regency, 2018-2019*

Jenis Tanaman <i>Kind of Plants</i>	Satuan <i>Unit</i>	2018	2019
(1)	(2)	(3)	(4)
Angrek/ <i>Orchid</i>	tangkai/ <i>stalks</i>	-	-
Anthurium Bunga/ <i>Flamingo Lily Flower</i>	tangkai/ <i>stalks</i>	-	-
Anthurium Daun/ <i>Anthurium</i>	pohon/ <i>tree</i>	-	-
Anyelir/ <i>Carnation</i>	tangkai/ <i>stalks</i>	-	-
Balanceng/ <i>Dieffenbacia</i>	pohon/ <i>tree</i>	-	-
Dracaena/ <i>Dracaena</i>	pohon/ <i>tree</i>	-	-
Euphorbia/ <i>Euphorbia</i>	pohon/ <i>tree</i>	-	-
Gladiol/ <i>Gladiol</i>	tangkai/ <i>stalks</i>	-	-
Hanjuang/ <i>Cordyline</i>	pohon/ <i>tree</i>	-	-
Herbras/ <i>Gerbera</i>	tangkai/ <i>stalks</i>	-	-
Kamboja Jepang/ <i>Adenium</i>	pohon/ <i>tree</i>	-	-
Keladi Hias/ <i>Caladium</i>	pohon/ <i>tree</i>	-	-
Krisan/ <i>Chrysantemum</i>	tangkai/ <i>stalks</i>	-	-
Mawar/ <i>Rose</i>	tangkai/ <i>stalks</i>	-	-
Melati/ <i>Jasmine</i>	kg/ <i>kg</i>	-	-
Monstera/ <i>Monstera</i>	pohon/ <i>tree</i>	-	-
Pakis/ <i>Leather Leaf Fern</i>	pohon/ <i>tree</i>	-	-
Palem/ <i>Palm</i>	pohon/ <i>tree</i>	-	-
Pedang-Pedangan/ <i>Sansevieria</i>	rumpun/ <i>clumps</i>	-	-
Philodendron/ <i>Philodendron</i>	pohon/ <i>tree</i>	-	-
Pisang-Pisangan/ <i>Heliconia</i>	tangkai/ <i>stalks</i>	-	-
Sedap Malam/ <i>Tuberose</i>	tangkai/ <i>stalks</i>	-	-
Soka/ <i>Ixora</i>	pohon/ <i>tree</i>	-	-
Sri Rejeki/ <i>Aglaonema</i>	pohon/ <i>tree</i>	-	-

Sumber/Source: BPS, Statistik Pertanian Hortikultura SPH-TH/BPS-Statistics Indonesia, Agricultural Statistik for Horticulture SPH-TH

Tabel 5.1.13 **Produksi Buah-buahan Menurut Kecamatan dan Jenis Tanaman di Kabupaten Bener Meriah (ton), 2018 dan 2019**
Production of Fruits by Subdistrict and Kind of Plant in Bener Meriah Regency (ton), 2018 and 2019

Kecamatan Subdistrict	Alpukat/ Avocado (kw/qui)		Anggur/ Grape (kw/qui)	
	2018	2019	2018	2019
(1)	(2)	(3)	(4)	(5)
Timang Gajah	2 294	294	-	-
Gajah Putih	2 250	4 670	-	-
Pintu Rime Gayo	1 092	867	-	-
Bukit	2 355	8 955	-	-
Wih Pesam	3 150	2 205	-	-
Bandar	7 413	11 000	-	-
Bener Kelipah	4 512	460	-	-
Syiah Utama	-	-	-	-
Mesidah	6 300	9 100	-	-
Permata	1 076	2 173	-	-
Bener Meriah	30 442	39 724	-	-

Lanjutan Tabel/*Continued Table* 5.1.13

Kecamatan Subdistrict	Apel/ Apple (kw/ qui)		Belimbing/ Star Fruit (kw/ qui)	
	2018	2019	2018	2019
(1)	(6)	(7)	(8)	(9)
Timang Gajah	-	-	-	-
Gajah Putih	-	-	15	-
Pintu Rime Gayo	-	-	-	-
Bukit	-	-	-	-
Wih Pesam	-	-	-	-
Bandar	-	-	-	-
Bener Kelipah	-	-	-	4 217
Syiah Utama	-	-	-	-
Mesidah	-	-	-	-
Permata	-	-	-	-
Bener Meriah	-	-	15	4 217

Lanjutan Tabel/Continued Table 5.1.13

Kecamatan Subdistrict	Duku/Langsar/Kokosan/Duku (kw/qui)		Durian/ Durian (kw/qui)	
	2018	2019	2018	2019
(1)	(10)	(11)	(12)	(13)
Timang Gajah	-	21	1 114	292
Gajah Putih	25	375	7 791	7 509
Pintu Rime Gayo	-	162	371	2 336
Bukit	-	-	-	-
Wih Pesam	14	5	45	32
Bandar	-	-	-	61
Bener Kelipah	-	-	-	-
Syiah Utama	-	-	1 543	-
Mesidah	16	-	2 553	-
Permata	-	-	-	-
Bener Meriah	55	563	13 417	10 230

Lanjutan Tabel/*Continued Table* 5.1.13

Kecamatan Subdistrict	Jambu Air/ Water Apple (kw/ qui)		Jambu Biji/ Guava (kw/ qui)	
	2018	2019	2018	2019
(1)	(14)	(15)	(16)	(17)
Timang Gajah	40	-	83	31
Gajah Putih	41	23	8	73
Pintu Rime Gayo	91	100	42	65
Bukit	368	165	82	91
Wih Pesam	231	150	140	59
Bandar	433	1 038	466	267
Bener Kelipah	48	20	144	100
Syiah Utama	-	-	-	-
Mesidah	-	-	-	-
Permata	102	8	69	38
Bener Meriah	1 354	1 504	1 034	724

Lanjutan Tabel/Continued Table 5.1.13

Kecamatan Subdistrict	Jengkol/ Jengkol (kw/ qui)		Jeruk Besar/ Pomelo (kw/ qui)	
	2018	2019	2018	2019
(1)	(18)	(19)	(20)	(21)
Timang Gajah	-	-	-	-
Gajah Putih	7	-	9	1
Pintu Rime Gayo	23	70	-	-
Bukit	-	-	-	-
Wih Pesam	-	-	-	5
Bandar	-	-	-	-
Bener Kelipah	-	-	-	-
Syiah Utama	-	-	-	-
Mesidah	-	-	-	-
Permata	-	-	-	-
Bener Meriah	30	70	9	6

Lanjutan Tabel/*Continued Table* 5.1.13

Kecamatan Subdistrict	Jeruk Siam/Kepron/ Orange/ Tangerine (kw/ qui)		Mangga/ Mango (kw/ qui)	
	2018	2019	2018	2019
(1)	(22)	(23)	(24)	(25)
Timang Gajah	3 738	1 783	-	-
Gajah Putih	710	140	4	20
Pintu Rime Gayo	42	635	-	-
Bukit	2 350	2 850	-	-
Wih Pesam	3 975	1 800	19	-
Bandar	22 400	11 800	393	326
Bener Kelipah	-	700	-	-
Syiah Utama	-	-	-	-
Mesidah	7 000	1 500	-	-
Permata	3	173	-	-
Bener Meriah	40 218	21 381	416	346

Lanjutan Tabel/Continued Table 5.1.13

Kecamatan Subdistrict	Manggis/ Mangosteen (kw/ qui)		Markisa/Konyal/ Passion fruit (kw/ qui)	
	2018	2019	2018	2019
(1)	(26)	(27)	(28)	(29)
Timang Gajah	-	-	-	-
Gajah Putih	-	-	-	-
Pintu Rime Gayo	-	-	-	-
Bukit	-	-	-	-
Wih Pesam	-	-	211	119
Bandar	-	-	33	43
Bener Kelipah	-	-	-	-
Syiah Utama	-	-	-	-
Mesidah	-	-	-	-
Permata	-	-	-	184
Bener Meriah	-	-	244	346

Lanjutan Tabel/*Continued Table* 5.1.13

Kecamatan Subdistrict	Melinjo/ Gnetum/Melinjo (kw/ qui)		Nangka/Cempedak/ Jackfruit (kw/ qui)	
	2018	2019	2018	2019
(1)	(30)	(31)	(32)	(33)
Timang Gajah	-	-	75	45
Gajah Putih	-	-	242	105
Pintu Rime Gayo	-	-	65	626
Bukit	-	-	250	269
Wih Pesam	-	-	1 700	248
Bandar	-	-	979	613
Bener Kelipah	-	-	149	234
Syiah Utama	-	-	-	-
Mesidah	-	-	-	-
Permata	-	-	58	494
Bener Meriah	-	-	3 518	2 634

Lanjutan Tabel/Continued Table 5.1.13

Kecamatan Subdistrict	Nenas/ Pineapple (kw/ qui)		Pepaya/ Papaya (kw/ qui)	
	2018	2019	2018	2019
(1)	(34)	(35)	(36)	(37)
Timang Gajah	-	-	47	140
Gajah Putih	7	3	63	46
Pintu Rime Gayo	113	173	261	736
Bukit	-	-	-	-
Wih Pesam	15	26	775	172
Bandar	-	-	143	90
Bener Kelipah	-	-	83	10
Syiah Utama	-	-	-	-
Mesidah	-	-	-	-
Permata	16	4	385	185
Bener Meriah	151	206	1 757	1 379

Lanjutan Tabel/*Continued Table* 5.1.13

Kecamatan Subdistrict	Petai/ Twisted Cluster Bean (kw/ qui)		Pisang/ Banana (kw/ qui)	
	2018	2019	2018	2019
(1)	(38)	(39)	(40)	(41)
Timang Gajah	-	-	122	252
Gajah Putih	-	-	3 984	1 155
Pintu Rime Gayo	9	73	6 120	3 145
Bukit	-	-	1 178	661
Wih Pesam	-	-	220	470
Bandar	-	-	15 535	10 547
Bener Kelipah	-	-	815	400
Syiah Utama	-	-	-	-
Mesidah	-	-	3 785	3 578
Permata	-	-	2 540	1 539
Bener Meriah	9	73	34 299	21 747

Lanjutan Tabel/Continued Table 5.1.13

Kecamatan Subdistrict	Rambutan/ Rambutan (kw/ qui)		Salak/ Snakefruit (kw/ qui)	
	2018	2019	2018	2019
(1)	(42)	(43)	(44)	(45)
Timang Gajah	-	-	-	-
Gajah Putih	-	-	-	-
Pintu Rime Gayo	-	95	1	-
Bukit	-	-	-	-
Wih Pesam	-	3	-	-
Bandar	171	76	-	-
Bener Kelipah	-	-	-	-
Syiah Utama	213	-	-	-
Mesidah	-	-	-	-
Permata	-	-	-	-
Bener Meriah	384	174	1	-

Lanjutan Tabel/*Continued Table* 5.1.13

Kecamatan Subdistrict	Sawo/ Sapodilla/Sawo (kw/ qui)		Sirsak/ Soursop (kw/ qui)	
	2018	2019	2018	2019
(1)	(46)	(47)	(48)	(49)
Timang Gajah	-	-	-	-
Gajah Putih	-	-	-	-
Pintu Rime Gayo	4	4	-	-
Bukit	-	-	-	-
Wih Pesam	-	-	1	1
Bandar	49	108	-	3
Bener Kelipah	-	-	-	-
Syiah Utama	-	-	-	-
Mesidah	-	-	-	-
Permata	-	-	-	-
Bener Meriah	53	112	1	4

Lanjutan Tabel/Continued Table 5.1.13

Kecamatan Subdistrict	Sukun/ Breadfruit (kw/ qui)	
	2018	2019
(1)	(50)	(51)
Timang Gajah	-	-
Gajah Putih	-	-
Pintu Rime Gayo	-	-
Bukit	-	-
Wih Pesam	-	-
Bandar	-	-
Bener Kelipah	-	-
Syiah Utama	-	-
Mesidah	-	-
Permata	-	-
Bener Meriah	-	-

Sumber/Source: BPS, Statistik Pertanian Hortikultura SPH-BST/BPS-Statistics Indonesia, Agricultural Statistic for Horticulture SPH-BST

Tabel 5.1.14 **Produksi Buah–Buahan dan Sayuran Tahunan Menurut Jenis Tanaman di Kabupaten Bener Meriah, 2018-2019**
Table 5.1.14 **Production of Annual Fruits and Vegetables by Kind of Plant in Bener Meriah Regency, 2018-2019**

Jenis Tanaman <i>Kind of Plants</i>	Satuan Unit	2018	2019
(1)	(2)	(3)	(4)
Alpukat/ <i>Avocado</i>	kw/ <i>qui</i>	30 442	39 724
Anggur/ <i>Grape</i>	kw/ <i>qui</i>	-	-
Apel/ <i>Apple</i>	kw/ <i>qui</i>	-	-
Belimbing/ <i>Star Fruit</i>	kw/ <i>qui</i>	15	4 217
Duku/Langsak/Kokosan/ <i>Duku</i>	kw/ <i>qui</i>	55	563
Durian/ <i>Durian</i>	kw/ <i>qui</i>	13 417	10 230
Jambu Air/ <i>Water Apple</i>	kw/ <i>qui</i>	1 354	1 504
Jambu Biji/ <i>Guava</i>	kw/ <i>qui</i>	1 034	724
Jengkol/ <i>Jengkol</i>	kw/ <i>qui</i>	30	70
Jeruk Besar/ <i>Pomelo</i>	kw/ <i>qui</i>	9	6
Jeruk Siam/Keprok/ <i>Orange/Tangerine</i>	kw/ <i>qui</i>	40 218	21 381
Mangga/ <i>Mango</i>	kw/ <i>qui</i>	416	346
Manggis/ <i>Mangosteen</i>	kw/ <i>qui</i>	-	-
Markisa/Konyal/ <i>Passion fruit</i>	kw/ <i>qui</i>	244	346
Melinjo/ <i>Gnetum/Melinjo</i>	kw/ <i>qui</i>	-	-
Nangka/Cempedak/ <i>Jackfruit</i>	kw/ <i>qui</i>	3 518	2 634
Nenas/ <i>Pineapple</i>	kw/ <i>qui</i>	151	206
Pepaya/ <i>Papaya</i>	kw/ <i>qui</i>	1 757	1 379
Petai/ <i>Twisted Cluster Bean</i>	kw/ <i>qui</i>	9	73
Pisang/ <i>Banana</i>	kw/ <i>qui</i>	34 299	21 747
Rambutan/ <i>Rambutan</i>	kw/ <i>qui</i>	384	174
Salak/ <i>Snakefruit</i>	kw/ <i>qui</i>	1	-
Sawo/ <i>Sapodilla/Sawo</i>	kw/ <i>qui</i>	53	112
Sirsak/ <i>Soursop</i>	kw/ <i>qui</i>	1	4
Sukun/ <i>Breadfruit</i>	kw/ <i>qui</i>	-	-

Sumber/Source: BPS, Statistik Pertanian Hortikultura SPH-BST/BPS-Statistics Indonesia, Agricultural Statistic for Horticulture SPH-BST

**5.2 PERKEBUNAN
ESTATE CROPS**

Tabel 5.2.1 Luas Areal Tanaman Perkebunan Menurut Kecamatan dan Jenis Tanaman di Kabupaten Bener Meriah (ribu ha), 2018 dan 2019
Planted Area of Estate Crops by Subdistrict and Type of Crops in Bener Meriah Regency (ribu ha), 2018 and 2019

Kecamatan Subdistrict	Kelapa Sawit/Oil Palm		Kelapa/Coconut	
	2018	2019	2018	2019
(1)	(2)	(3)	(4)	(5)
Timang Gajah	-	-	-	-
Gajah Putih	-	-	-	-
Pintu Rime Gayo	3,00	1,30	-	-
Bukit	-	-	-	-
Wih Pesam	-	-	-	-
Bandar	-	-	-	-
Bener Kelipah	-	-	-	-
Syiah Utama	-	-	-	-
Mesidah	-	-	-	-
Permata	-	-	-	-
Bener Meriah	3,00	1,30	-	-

Lanjutan Tabel/Continued Table 5.2.1

Kecamatan Subdistrict	Karet/Rubber		Kopi/Coffee	
	2018	2019	2018	2019
(1)	(6)	(7)	(8)	(9)
Timang Gajah	-	-	5,02	5,02
Gajah Putih	-	-	3,97	3,97
Pintu Rime Gayo	-	-	8,59	8,59
Bukit	-	-	3,71	6,15
Wih Pesam	-	-	3,93	3,93
Bandar	-	-	4,70	4,70
Bener Kelipah	-	-	1,51	1,51
Syiah Utama	-	-	0,09	0,34
Mesidah	-	-	5,10	5,10
Permata	-	-	9,64	9,64
Bener Meriah	-	-	46,26	48,95

Lanjutan Tabel/Continued Table 5.2.1

Kecamatan Subdistrict	Kakao/Cocoa		Tebu/Sugar cane	
	2018	2019	2018	2019
(1)	(10)	(11)	(12)	(13)
Timang Gajah	0,07	0,06	-	-
Gajah Putih	0,22	0,22	-	-
Pintu Rime Gayo	0,14	0,15	0,07	-
Bukit	-	-	-	-
Wih Pesam	-	-	1,02	0,43
Bandar	-	-	-	-
Bener Kelipah	-	-	-	-
Syiah Utama	0,50	0,52	-	-
Mesidah	-	-	-	-
Permata	-	-	-	-
Bener Meriah	0,93	0,95	1,09	0,43

Lanjutan Tabel/*Continued Table* 5.2.1

Kecamatan Subdistrict	Teh/Tea		Tembakau/Tobacco	
	2018	2019	2018	2019
(1)	(14)	(15)	(16)	(17)
Timang Gajah	-	-	0,04	0,05
Gajah Putih	-	-	-	-
Pintu Rime Gayo	-	-	-	-
Bukit	-	-	-	-
Wih Pesam	-	-	-	-
Bandar	-	-	-	-
Bener Kelipah	-	-	-	-
Syiah Utama	-	-	-	-
Mesidah	-	-	-	-
Permata	-	-	0,06	0,07
Bener Meriah	-	-	0,10	0,12

Sumber/Source: Dinas Perkebunan Kabupaten Bener Meriah/Plantation Office of Bener Meriah Regency

Tabel
Table 5.2.2

Produksi Perkebunan Menurut Kecamatan dan Jenis Tanaman di Kabupaten Bener Meriah (ribu ton), 2018 dan 2019
Production of Estate by Subdistrict and Type of Crops in Bener Meriah Regency (ribu ton), 2018 and 2019

Kecamatan Subdistrict (1)	Kelapa Sawit/Oil Palm		Kelapa/Coconut	
	2018 (2)	2019 (3)	2018 (4)	2019 (5)
Timang Gajah	-	-	-	-
Gajah Putih	-	-	-	-
Pintu Rime Gayo	0,60	0,65	-	-
Bukit	-	-	-	-
Wih Pesam	-	-	-	-
Bandar	-	-	-	-
Bener Kelipah	-	-	-	-
Syiah Utama	-	-	-	-
Mesidah	-	-	-	-
Permata	-	-	-	-
Bener Meriah	0,60	0,65	-	-

Lanjutan Tabel/*Continued Table* 5.2.2

Kecamatan Subdistrict	Karet/Rubber		Kopi/Coffee	
	2018	2019	2018	2019
(1)	(6)	(7)	(8)	(9)
Timang Gajah	-	-	0,36	0,35
Gajah Putih	-	-	0,28	0,26
Pintu Rime Gayo	-	-	0,44	0,43
Bukit	-	-	0,27	0,27
Wih Pesam	-	-	0,30	0,29
Bandar	-	-	0,30	0,31
Bener Kelipah	-	-	0,10	0,10
Syiah Utama	-	-	0,01	0,02
Mesidah	-	-	0,25	0,25
Permata	-	-	0,63	0,60
Bener Meriah	-	-	2,94	2,88

Lanjutan Tabel/Continued Table 5.2.2

Kecamatan Subdistrict	Kakao/Cocoa		Tebu/Sugar cane	
	2018	2019	2018	2019
(1)	(10)	(11)	(12)	(13)
Timang Gajah	0,02	-	-	-
Gajah Putih	0,05	0,04	-	-
Pintu Rime Gayo	0,02	0,02	0,04	0,03
Bukit	-	-	-	-
Wih Pesam	-	-	0,36	0,516
Bandar	-	-	-	-
Bener Kelipah	-	-	-	-
Syiah Utama	-	-	-	-
Mesidah	-	-	-	-
Permata	-	-	-	-
Bener Meriah	0,09	0,06	0,40	0,546

Lanjutan Tabel/*Continued Table* 5.2.2

Kecamatan Subdistrict	Teh/Tea		Tembakau/Tobacco	
	2018	2019	2018	2019
(1)	(14)	(15)	(16)	(17)
Timang Gajah	-	-	0,001	0,001
Gajah Putih	-	-	-	-
Pintu Rime Gayo	-	-	-	-
Bukit	-	-	-	-
Wih Pesam	-	-	-	-
Bandar	-	-	-	-
Bener Kelipah	-	-	-	-
Syiah Utama	-	-	-	-
Mesidah	-	-	-	-
Permata	-	-	0,002	0,002
Bener Meriah	-	-	0,003	0,003

Sumber/*Source*: Dinas Perkebunan Kabupaten Bener Meriah/*Plantation Office of Bener Meriah Regency*

Tabel
Table 5.2.3

Luas Tanaman Perkebunan (hektar) yang Menghasilkan, Belum Menghasilkan, Tua Rusak, & Jumlah Produksi (kuintal) Tanaman Kelapa Sawit Menurut Kecamatan di Kabupaten Bener Meriah, 2019
Planted Area (hectare) of Productive, Unproductive, Damaged, & Total Production (quintal) of Palm Tree by Sub-district in Bener Meriah Regency, 2019

Kecamatan Subdistrict	Luas Tanam (ha) Planted Area (ha)				Produksi (kuintal) Production (quintal)
	Belum Menghasilkan Unproductive Plant	Menghasilkan Producing	Tua Rusak Damaged	Jumlah Total	
(1)	(2)	(3)	(4)	(5)	
Timang Gajah	-	-	-	-	-
Gajah Putih	-	-	-	-	-
Pintu Rime Gayo	200	708	312	1 220	1 250
Bukit	-	-	-	-	-
Wih Pesam	-	-	-	-	-
Bandar	-	-	-	-	-
Bener Kelipah	-	-	-	-	-
Syiah Utama	-	-	-	-	-
Mesidah	-	-	-	-	-
Permata	-	-	-	-	-
Bener Meriah	200	708	312	1 220	1 250

Sumber/Source: Dinas Perkebunan Kabupaten Bener Meriah/Plantation Office of Bener Meriah Regency

Tabel
Table 5.2.4

Luas Tanaman Perkebunan (hektar) yang Menghasilkan, Belum Menghasilkan, Tua Rusak, & Jumlah Produksi (Ton) Tanaman Kopi Menurut Kecamatan di Kabupaten Bener Meriah, 2019
Planted Area (hectare) of Productive, Unproductive, Damaged, & Total Production (ton) of Coffee by Sub-district in Bener Meriah Regency, 2019

Kecamatan Subdistrict	Luas Tanam (ha) Planted Area (ha)				Jumlah Total	Produksi (ton) Production (ton)
	Belum Menghasilkan Unproductive Plant	Menghasilkan Producing	Tua Rusak Damaged			
(1)	(2)	(3)	(4)	(5)		
Timang Gajah	230	2 772	142	3 144	3 572	
Gajah Putih	9	2 091	193	2 293	1 834	
Pintu Rime Gayo	1 112	7 712	1 175	9 999	6 169 600	
Bukit	820	5 152	178	6 150	2 708	
Wih Pesam	380	3 525	25	3 930	2 820	
Bandar	638	3 465	218	4 321	3 015	
Bener Kelipah	25	1 004	72	1 101	7 150	
Syiah Utama	56	78	1	114	62,4	
Mesidah	502	1 695	360	2 537	25 250	
Permata	869	10 508	1 547	12 924	389 572	
Bener Meriah	4 641	38 002	3 911	46 513	6 605 583,4	

Sumber/Source: Dinas Perkebunan Kabupaten Bener Meriah/Plantation Office of Bener Meriah Regency

Tabel
Table 5.2.5

Luas Tanaman Perkebunan (hektar) yang Menghasilkan, Belum Menghasilkan, Tua Rusak, & Jumlah Produksi (kuintal) Tanaman Tembakau Menurut Kecamatan di Kabupaten Bener Meriah, 2019
Planted Area (hectare) of Productive, Unproductive, Damaged, & Total Production (quintal) of Tobacco by Sub-district in Bener Meriah Regency, 2019

Kecamatan Subdistrict	Luas Tanam (ha) Planted Area (ha)				Produksi (kuintal) Production (quintal)
	Belum Menghasilkan Unproductive Plant	Menghasilkan Producing	Tua Rusak Damaged	Jumlah Total	
(1)	(2)	(3)	(4)	(5)	
Timang Gajah	3	6	-	9	0,4
Gajah Putih	-	-	-	-	-
Pintu Rime Gayo	-	-	-	-	-
Bukit	-	-	-	-	-
Wih Pesam	2	-	-	2	0,16
Bandar	-	-	-	-	-
Bener Kelipah	-	-	-	-	-
Syiah Utama	-	-	-	-	-
Mesidah	-	-	-	-	-
Permata	41	14	-	55	1,34
Bener Meriah	46	20	-	66	1,90

Sumber/Source: Dinas Perkebunan Kabupaten Bener Meriah/Plantation Office of Bener Meriah Regency

Tabel
Table 5.2.6

Luas Tanaman Perkebunan (hektar) yang Menghasilkan, Belum Menghasilkan, Tua Rusak, & Jumlah Produksi (kuintal) Tanaman Cengkeh Menurut Kecamatan di Kabupaten Bener Meriah, 2019
Planted Area (hectare) of Productive, Unproductive, Damaged, & Total Production (quintal) of Clove by Sub-district in Bener Meriah Regency, 2019

Kecamatan Subdistrict	Luas Tanam (ha) Planted Area (ha)				Produksi (kuintal) Production (quintal)
	Belum Menghasilkan Unproductive Plant	Menghasilkan Producing	Tua Rusak Damaged	Jumlah Total	
(1)	(2)	(3)	(4)	(5)	
Timang Gajah	-	-	-	-	-
Gajah Putih	-	-	-	-	-
Pintu Rime Gayo	-	5	-	5	1
Bukit	-	-	-	-	-
Wih Pesam	-	-	-	-	-
Bandar	-	-	-	-	-
Bener Kelipah	-	-	-	-	-
Syiah Utama	-	-	-	-	-
Mesidah	-	-	-	-	-
Permata	-	-	-	-	-
Bener Meriah	-	5	-	5	1

Sumber/Source: Dinas Perkebunan Kabupaten Bener Meriah/Plantation Office of Bener Meriah Regency

Tabel 5.2.7
Table

Luas Tanaman Perkebunan (hektar) yang Menghasilkan, Belum Menghasilkan, Tua Rusak, & Jumlah Produksi (kuintal) Tanaman Kapuk Menurut Kecamatan di Kabupaten Bener Meriah, 2019
Planted Area (hectare) of Productive, Unproductive, Damaged, & Total Production (quintal) of Kapok Tree by Sub-district in Bener Meriah Regency, 2019

Kecamatan Subdistrict	Luas Tanam (ha) Planted Area (ha)				Produksi (kuintal) Production (quintal)
	Belum Menghasilkan Unproductive Plant	Menghasilkan Producing	Tua Rusak Damaged	Jumlah Total	
(1)	(2)	(3)	(4)	(5)	
Timang Gajah	-	-	-	-	-
Gajah Putih	-	-	-	-	-
Pintu Rime Gayo	-	-	-	-	-
Bukit	-	-	-	-	-
Wih Pesam	-	-	-	-	-
Bandar	-	-	-	-	-
Bener Kelipah	-	-	-	-	-
Syiah Utama	-	-	-	-	-
Mesidah	-	-	-	-	-
Permata	-	-	-	-	-
Bener Meriah	-	-	-	-	-

Sumber/Source: Dinas Perkebunan Kabupaten Bener Meriah/Plantation Office of Bener Meriah Regency

Tabel
Table 5.2.8

Luas Tanaman Perkebunan (hektar) yang Menghasilkan, Belum Menghasilkan, Tua Rusak, & Jumlah Produksi (kuintal) Tanaman Nilam Menurut Kecamatan di Kabupaten Bener Meriah, 2019
Planted Area (hectare) of Productive, Unproductive, Damaged, & Total Production (quintal) of Patchouli Plant by Sub-district in Bener Meriah Regency, 2019

Kecamatan Subdistrict	Luas Tanam (ha) Planted Area (ha)				Produksi (kuintal) Production (quintal)
	Belum Menghasilkan Unproductive Plant	Menghasilkan Producing	Tua Rusak Damaged	Jumlah Total	
(1)	(2)	(3)	(4)	(5)	
Timang Gajah	-	-	-	-	-
Gajah Putih	-	-	-	-	-
Pintu Rime Gayo	-	-	-	-	-
Bukit	-	-	-	-	-
Wih Pesam	-	-	-	-	-
Bandar	-	-	-	-	-
Bener Kelipah	-	-	-	-	-
Syiah Utama	-	-	-	-	-
Mesidah	-	-	-	-	-
Permata	-	-	-	-	-
Bener Meriah	-	-	-	-	-

Sumber/Source: Dinas Perkebunan Kabupaten Bener Meriah/Plantation Office of Bener Meriah Regency

Tabel
Table 5.2.9

Luas Tanaman Perkebunan (hektar) yang Menghasilkan, Belum Menghasilkan, Tua Rusak, & Jumlah Produksi (kuintal) Tanaman Pinang Menurut Kecamatan di Kabupaten Bener Meriah, 2019
Planted Area (hectare) of Productive, Unproductive, Damaged, & Total Production (quintal) of Areca Nut by Sub-district in Bener Meriah Regency, 2019

Kecamatan Subdistrict	Luas Tanam (ha) Planted Area (ha)				Jumlah Total	Produksi (kuintal) Production (quintal)
	Belum Menghasilkan Unproductive Plant	Menghasilkan Producing	Tua Rusak Damaged			
(1)	(2)	(3)	(4)	(5)		
Timang Gajah	3	6	-	9	2,4	
Gajah Putih	14	155	-	169	20 271	
Pintu Rime Gayo	89	109	46	244	38 150	
Bukit	-	-	-	-	-	
Wih Pesam	-	-	-	-	-	
Bandar	-	-	-	-	-	
Bener Kelipah	-	-	-	-	-	
Syiah Utama	161,5	93	138	392,5	44,64	
Mesidah	8	6,5	-	14,5	6	
Permata	-	-	-	-	-	
Bener Meriah	275,5	369,5	184	829	58 474,04	

Sumber/Source: Dinas Perkebunan Kabupaten Bener Meriah/Plantation Office of Bener Meriah Regency

Tabel
Table 5.2.10

Luas Tanaman Perkebunan (hektar) yang Menghasilkan, Belum Menghasilkan, Tua Rusak, & Jumlah Produksi (kuintal) Tanaman Kunyit Menurut Kecamatan di Kabupaten Bener Meriah, 2019
Planted Area (hectare) of Productive, Unproductive, Damaged, & Total Production (quintal) of Turmeric by Sub-district in Bener Meriah Regency, 2019

Kecamatan Subdistrict	Luas Tanam (ha) Planted Area (ha)				Produksi (kuintal) Production (quintal)
	Belum Menghasilkan Unproductive Plant	Menghasilkan Producing	Tua Rusak Damaged	Jumlah Total	
(1)	(2)	(3)	(4)	(5)	
Timang Gajah	-	-	-	-	-
Gajah Putih	-	-	-	-	-
Pintu Rime Gayo	-	-	-	-	-
Bukit	-	-	-	-	-
Wih Pesam	-	-	-	-	-
Bandar	-	-	-	-	-
Bener Kelipah	-	-	-	-	-
Syiah Utama	-	-	-	-	-
Mesidah	-	-	-	-	-
Permata	-	-	-	-	-
Bener Meriah	-	-	-	-	-

Sumber/Source: Dinas Perkebunan Kabupaten Bener Meriah/Plantation Office of Bener Meriah Regency

Tabel
Table 5.2.11

Luas Tanaman Perkebunan (hektar) yang Menghasilkan, Belum Menghasilkan, Tua Rusak, & Jumlah Produksi (ton) Tanaman Tebu Menurut Kecamatan di Kabupaten Bener Meriah, 2019
Planted Area (hectare) of Productive, Unproductive, Damaged, & Total Production (ton) of Sugar Cane by Sub-district in Bener Meriah Regency, 2019

Kecamatan Subdistrict	Luas Tanam (ha) Planted Area (ha)				Produksi (ton) Production (ton)
	Belum Menghasilkan Unproductive Plant	Menghasilkan Producing	Tua Rusak Damaged	Jumlah Total	
(1)	(2)	(3)	(4)	(5)	
Timang Gajah	-	-	-	-	-
Gajah Putih	-	-	-	-	-
Pintu Rime Gayo	-	-	-	-	-
Bukit	-	-	-	-	-
Wih Pesam	-	430	-	430	5 160
Bandar	-	-	-	-	-
Bener Kelipah	-	-	-	-	-
Syiah Utama	-	-	-	-	-
Mesidah	-	-	-	-	-
Permata	-	-	-	-	-
Bener Meriah	-	-	-	-	-

Sumber/Source: Dinas Perkebunan Kabupaten Bener Meriah/Plantation Office of Bener Meriah Regency

Tabel
Table 5.2.12

Luas Tanaman Perkebunan (hektar) yang Menghasilkan, Belum Menghasilkan, Tua Rusak, & Jumlah Produksi (kuintal) Tanaman Casia Vera Wangi Menurut Kecamatan di Kabupaten Bener Meriah, 2019
Planted Area (hectare) of Productive, Unproductive, Damaged, & Total Production (quintal) of Cassiavera by Sub-district in Bener Meriah Regency, 2019

Kecamatan Subdistrict	Luas Tanam (ha) Planted Area (ha)				Produksi (kuintal) Production (quintal)
	Belum Menghasilkan Unproductive Plant	Menghasilkan Producing	Tua Rusak Damaged	Jumlah Total	
(1)	(2)	(3)	(4)	(5)	
Timang Gajah	2	6	4	12	7
Gajah Putih	-	-	-	-	-
Pintu Rime Gayo	-	10	8	18	6
Bukit	8	18	3	29	10
Wih Pesam	3	10	5	18	6,19
Bandar	5	18	4	27	10
Bener Kelipah	-	-	-	-	-
Syiah Utama	-	-	-	-	-
Mesidah	-	-	-	-	-
Permata	-	-	-	-	-
Bener Meriah	18	62	24	104	39,19

Sumber/Source: Dinas Perkebunan Kabupaten Bener Meriah/Plantation Office of Bener Meriah Regency

Tabel
Table 5.2.13

Luas Tanaman Perkebunan (hektar) yang Menghasilkan, Belum Menghasilkan, Tua Rusak, & Jumlah Produksi (kuintal) Tanaman Aren Menurut Kecamatan di Kabupaten Bener Meriah, 2019
Planted Area (hectare) of Productive, Unproductive, Damaged, & Total Production (quintal) of Sugar Palm by Sub-district in Bener Meriah Regency, 2019

Kecamatan Subdistrict	Luas Tanam (ha) Planted Area (ha)				Jumlah Total	Produksi (kuintal) Production (quintal)
	Belum Menghasilkan Unproductive Plant	Menghasilkan Producing	Tua Rusak Damaged			
(1)	(2)	(3)	(4)	(5)		
Timang Gajah	-	-	-	-	-	-
Gajah Putih	-	-	-	-	-	-
Pintu Rime Gayo	2	14	4	20	25,2	
Bukit	-	5	-	5	4,4	
Wih Pesam	-	2	1	3	1,78	
Bandar	-	2	-	2	2	
Bener Kelipah	-	-	-	-	-	-
Syiah Utama	-	-	-	-	-	-
Mesidah	-	2	-	2	2	
Permata	-	-	-	-	-	-
Bener Meriah	2	25	5	32	35,38	

Sumber/Source: Dinas Perkebunan Kabupaten Bener Meriah/Plantation Office of Bener Meriah Regency

Tabel
Table 5.2.14

Luas Tanaman Perkebunan (hektar) yang Menghasilkan, Belum Menghasilkan, Tua Rusak, & Jumlah Produksi (kuintal) Tanaman Lada Menurut Kecamatan di Kabupaten Bener Meriah, 2019
Planted Area (hectare) of Productive, Unproductive, Damaged, & Total Production (quintal) of Pepper by Sub-district in Bener Meriah Regency, 2019

Kecamatan Subdistrict	Luas Tanam (ha) Planted Area (ha)				Produksi (kuintal) Production (quintal)
	Belum Menghasilkan Unproductive Plant	Menghasilkan Producing	Tua Rusak Damaged	Jumlah Total	
(1)	(2)	(3)	(4)	(5)	
Timang Gajah	6	8	5	19	10
Gajah Putih	-	2	3	5	1
Pintu Rime Gayo	22	132	30	184	138
Bukit	-	-	-	-	-
Wih Pesam	1	-	-	1	-
Bandar	-	-	-	-	-
Bener Kelipah	-	-	-	-	-
Syiah Utama	-	-	-	-	-
Mesidah	2,5	1,7	-	4	0,2
Permata	-	-	-	-	-
Bener Meriah	31,5	143,7	38	213	149,2

Sumber/Source: Dinas Perkebunan Kabupaten Bener Meriah/Plantation Office of Bener Meriah Regency

Tabel
Table 5.2.15

Luas Tanaman Perkebunan (hektar) yang Menghasilkan, Belum Menghasilkan, Tua Rusak, & Jumlah Produksi (kuintal) Tanaman Jahe Menurut Kecamatan di Kabupaten Bener Meriah, 2019
Planted Area (hectare) of Productive, Unproductive, Damaged, & Total Production (quintal) of Ginger by Sub-district in Bener Meriah Regency, 2019

Kecamatan Subdistrict	Luas Tanam (ha) Planted Area (ha)				Produksi (kuintal) Production (quintal)
	Belum Menghasilkan Unproductive Plant	Menghasilkan Producing	Tua Rusak Damaged	Jumlah Total	
(1)	(2)	(3)	(4)	(5)	
Timang Gajah	-	-	-	-	-
Gajah Putih	-	-	-	-	-
Pintu Rime Gayo	-	-	-	-	-
Bukit	-	-	-	-	-
Wih Pesam	-	-	-	-	-
Bandar	-	-	-	-	-
Bener Kelipah	-	-	-	-	-
Syiah Utama	-	-	-	-	-
Mesidah	-	-	-	-	-
Permata	-	-	-	-	-
Bener Meriah	-	-	-	-	-

Sumber/Source: Dinas Perkebunan Kabupaten Bener Meriah/Plantation Office of Bener Meriah Regency

Tabel
Table 5.2.16

Luas Tanaman Perkebunan (hektar) yang Menghasilkan, Belum Menghasilkan, Tua Rusak, & Jumlah Produksi (kuintal) Tanaman Pala Menurut Kecamatan di Kabupaten Bener Meriah, 2019
Planted Area (hectare) of Productive, Unproductive, Damaged, & Total Production (quintal) of Nutmeg by Sub-district in Bener Meriah Regency, 2019

Kecamatan Subdistrict	Luas Tanam (ha) Planted Area (ha)				Produksi (kuintal) Production (quintal)
	Belum Menghasilkan Unproductive Plant	Menghasilkan Producing	Tua Rusak Damaged	Jumlah Total	
(1)	(2)	(3)	(4)	(5)	
Timang Gajah	-	50	12	62	3
Gajah Putih	-	3	2	5	1
Pintu Rime Gayo	-	-	-	-	-
Bukit	-	-	-	-	-
Wih Pesam	-	-	-	-	-
Bandar	-	-	-	-	-
Bener Kelipah	-	-	-	-	-
Syiah Utama	-	-	-	-	-
Mesidah	-	-	-	-	-
Permata	-	-	-	-	-
Bener Meriah	-	53	14	67	4

Sumber/Source: Dinas Perkebunan Kabupaten Bener Meriah/Plantation Office of Bener Meriah Regency

Tabel 5.2.17 Luas Tanaman Perkebunan (hektar) yang Menghasilkan, Belum Menghasilkan, Tua Rusak, & Jumlah Produksi (kuintal) Tanaman Kakao Menurut Kecamatan di Kabupaten Bener Meriah, 2019
Planted Area (hectare) of Productive, Unproductive, Damaged, & Total Production (quintal) of Cocoa by Sub-district in Bener Meriah Regency, 2019

Kecamatan Subdistrict	Luas Tanam (ha) Planted Area (ha)				Produksi (kuintal) Production (quintal)
	Belum Menghasilkan Unproductive Plant	Menghasilkan Producing	Tua Rusak Damaged	Jumlah Total	
(1)	(2)	(3)	(4)	(5)	
Timang Gajah	37	43	46	126	25,1
Gajah Putih	-	1 464	91	1 555	913
Pintu Rime Gayo	50	91	100	241	80,2
Bukit	-	-	-	-	-
Wih Pesam	3	-	-	3	-
Bandar	-	-	-	-	-
Bener Kelipah	-	-	-	-	-
Syiah Utama	-	30,5	292,5	310,5	18,3
Mesidah	4	12	-	16	8
Permata	-	-	-	-	-
Bener Meriah	94	1 640,5	529,5	2 251,5	1 044,6

Sumber/Source: Dinas Perkebunan Kabupaten Bener Meriah/Plantation Office of Bener Meriah Regency

Tabel
Table 5.2.18

Luas Tanaman Perkebunan (hektar) yang Menghasilkan, Belum Menghasilkan, Tua Rusak, & Jumlah Produksi (kuintal) Tanaman Kemiri Menurut Kecamatan di Kabupaten Bener Meriah, 2019
Planted Area (hectare) of Productive, Unproductive, Damaged, & Total Production (quintal) of Candlenut by Sub-district in Bener Meriah Regency, 2019

Kecamatan Subdistrict	Luas Tanam (ha) Planted Area (ha)				Produksi (kuintal) Production (quintal)
	Belum Menghasilkan Unproductive Plant	Menghasilkan Producing	Tua Rusak Damaged	Jumlah Total	
(1)	(2)	(3)	(4)	(5)	
Timang Gajah	-	-	-	-	-
Gajah Putih	-	18	-	18	7,2
Pintu Rime Gayo	22	47	484	553	23,5
Bukit	-	-	-	-	-
Wih Pesam	-	1	-	1	0,86
Bandar	-	-	-	-	-
Bener Kelipah	-	-	-	-	-
Syiah Utama	-	15,5	-	15,5	18,4
Mesidah	7	14	-	21	9,5
Permata	-	-	-	-	-
Bener Meriah	29	95,5	484	608,5	59,46

Sumber/Source: Dinas Perkebunan Kabupaten Bener Meriah/Plantation Office of Bener Meriah Regency

**5.3 TANAMAN PANGAN
FOOD CROPS**

TABEL 5.3.1 Luas Panen, Produktivitas, dan Produksi Padi Menurut Kecamatan (ha) di Kabupaten Bener Meriah, 2019
Harvested Area, Productivity, dan Production of Paddy by Subdistrict (ha) in Bener Meriah Regency, 2019

Kecamatan Subdistrict	Luas Panen (ha) Harvested Area (ha)	Produktivitas (ton/ha) Productivity (ton/ha)	Produksi (ton) Production (ton)
(1)	(2)	(3)	(4)
Timang Gajah
Gajah Putih
Pintu Rime Gayo
Bukit
Wih Pesam
Bandar
Bener Kelipah
Syiah Utama
Mesidah
Permata
Bener Meriah	429,00	1 281,64	2 376,11

Sumber/Source: BPS, Laporan Statistik Pertanian (SP) Tanaman Pangan/BPS-Statistics Indonesia, Agriculture Statistic Report of Food Crops

Tabel
Table 5.3.2

Luas Tanam (hektar) & Luas Panen (hektar) Tanaman Palawija Menurut Kecamatan di Kabupaten Bener Meriah, 2019
Planted Area (hectare) & Harvested Area (hectare) of Coarse Grains, Pulses, Roots & Tuber by Sub-district in Bener Meriah Regency, 2019

Kecamatan Subdistrict	Jagung Maize		Kedelai Soybean	
	Luas Tanam (ha) Planted Area (ha)	Luas Panen (ha) Harvested Area (ha)	Luas Tanam (ha) Planted Area (ha)	Luas Panen (ha) Harvested Area (ha)
(1)	(2)	(3)	(4)	(5)
Timang Gajah	3,5	55,5	0,0	0,0
Gajah Putih	28,9	13,9	0,0	0,0
Pintu Rime Gayo	0,0	50,0	0,0	0,0
Bukit	2,0	3,0	0,0	0,0
Wih Pesam	2,3	0,3	0,0	0,0
Bandar	0,0	0,0	0,0	0,0
Bener Kelipah	0,0	0,0	0,0	0,0
Syiah Utama	104,4	121,5	2,0	1,0
Mesidah	0,0	8,0	0,0	0,0
Permata	0,0	0,0	0,0	0,0
Bener Meriah	141,1	252,2	2,0	1,0

Lanjutan Tabel/Continued Table 5.3.2

Kecamatan Subdistrict	Ubi Kayu Cassava		Ubi Jalar Sweet Potato	
	Luas Tanam (ha) Planted Area (ha)	Luas Panen (ha) Harvested Area (ha)	Luas Tanam (ha) Planted Area (ha)	Luas Panen (ha) Harvested Area (ha)
(1)	(6)	(7)	(8)	(9)
Timang Gajah	0,0	0,0	0,0	0,0
Gajah Putih	0,0	0,0	0,0	0,0
Pintu Rime Gayo	0,0	0,0	0,0	0,0
Bukit	3,0	5,0	3,0	3,0
Wih Pesam	1,9	1,9	0,3	0,0
Bandar	1,0	1,0	0,0	1,0
Bener Kelipah	0,0	2,0	0,0	2,0
Syiah Utama	0,5	0,0	0,0	0,0
Mesidah	0,0	1,0	0,0	0,0
Permata	3,0	3,0	4,0	5,0
Bener Meriah	9,4	13,9	7,3	11,0

Lanjutan Tabel/Continued Table 5.3.2

Kecamatan Subdistrict	Kacang Tanah Peanut	
	Luas Tanam (ha) Planted Area (ha)	Luas Panen (ha) Harvested Area (ha)
(1)	(6)	(7)
Timang Gajah	0,0	1,5
Gajah Putih	1,0	0,0
Pintu Rime Gayo	0,0	0,0
Bukit	0,0	0,0
Wih Pesam	0,0	0,0
Bandar	0,0	0,0
Bener Kelipah	0,0	0,0
Syiah Utama	0,0	0,0
Mesidah	0,0	0,0
Permata	0,0	0,0
Bener Meriah	1,0	1,5

Sumber/Source: BPS, Laporan Statistik Pertanian (SP) Tanaman Pangan/BPS-Statistics Indonesia, Agriculture Statistic Report of Food Crops

**5.4 KEHUTANAN
FORESTRY**

Tabel 5.4.1 Luas Kawasan Hutan dan Konservasi Perairan¹ Menurut Kecamatan (ha) di Kabupaten Bener Meriah, 2018
Extent of Forest Area, Inland Water, Coastal, and Marine Ecosystem¹ by Subdistricts (ha), 2018

Kecamatan <i>Subdistrict</i>	Tahun SK <i>Year of Decree</i>	Luas Kawasan Hutan dan Konservasi Perairan <i>Extent of Forest Area, Inland Water, Coastal, and Marine Ecosystem</i>		
		Hutan Lindung <i>Protection Forest</i>	Suaka Alam dan Pelestarian Alam <i>Sanctuary Reserve and Nature Conservation Area</i>	Hutan Produksi Terbatas <i>Limited Production Forest</i>
(1)	(2)	(3)	(4)	(5)
Timang Gajah	2018	9 959,71	-	-
Gajah Putih	2018	5 921,19	-	-
Pintu Rime Gayo	2018	2 871,99	-	-
Bukit	2018	84,15	-	-
Wih Pesam	2018	694,1	-	-
Bandar	2018	-	-	-
Bener Kelipah	-	-	-	-
Syiah Utama	2018	640,51	41,72	-
Mesidah	2018	7 193,06	-	-
Permata	2018	3 344,45	-	-
Bener Meriah		30 709,16	41,72	-

Lanjutan Tabel/*Continued Table 5.4.1*

Kecamatan <i>Subdistrict</i>	Tahun SK <i>Year of Decree</i>	Luas Kawasan Hutan dan Konservasi Perairan <i>Extent of Forest Area, Inland Water, Coastal, and Marine Ecosystem</i>		
		Hutan Produksi Tetap <i>Permanent Production Forest</i>	Hutan Produksi Dapat dikonversi <i>Convertible Production Forest</i>	Jumlah Luas Hutan dan Perairan <i>Total Forest Area and Water Area</i>
(1)	(2)	(6)	(7)	(8)
Timang Gajah	2018	-	-	9 959,71
Gajah Putih	2018	-	-	5 921,19
Pintu Rime Gayo	2018	1 463	-	5 743,98
Bukit	2018	59,53	-	144,08
Wih Pesam	2018	-	-	694,1
Bandar	2018	-	-	-
Bener Kelipah	-	-	-	-
Syiah Utama	2018	12 434,39	-	13 116,11
Mesidah	2018	2 931,56	-	10 124,62
Permata	2018	4 279,28	-	7 623,73
Bener Meriah		21 167,76	-	53 327,52

Catatan/*Note*: Luas Kawasan Hutan hanya yang termasuk wilayah Kesatuan Pengelolaan Hutan Wilayah II Kabupaten Bener Meriah/
The Forest Area is only included in the Forest Management Region II Bener Meriah Regency

Sumber/*Source*: Kesatuan Pengelolaan Hutan Wilayah II Kabupaten Bener Meriah/*Forest Management Unit Region II Bener Meriah Regency*

Tabel 5.4.2 **Produksi Kayu Hutan Menurut Jenis Produksi (m³) di Kabupaten Bener Meriah, 2010-2019**
Table 5.4.2 **Timber Production by Type of Product (m³) in Bener Meriah Regency, 2010-2019**

Tahun Year	Kayu Bulat Logs	Kayu Gergajian Sawn Timber	Kayu Lapis Plywood
(1)	(2)	(3)	(4)
2010
2011
2012
2013
2014
2015
2016
2017
2018
2019

Sumber/Source: Kesatuan Pengelolaan Hutan Wilayah II Kabupaten Bener Meriah/Forest Management Unit Region II Bener Meriah Regency

5.5 PETERNAKAN LIVESTOCK

Tabel 5.5.1 **Populasi Ternak Menurut Kecamatan dan Jenis Ternak (ekor) di Kabupaten Bener Meriah, 2018 dan 2019**
Livestock Population by Subdistrict and Kind of Livestock (heads) in Bener Meriah Regency, 2018 and 2019

Kecamatan Subdistrict	Sapi Perah/Dairy Cattle		Sapi Potong/Beef Cattle	
	2018	2019	2018	2019
(1)	(2)	(3)	(4)	(5)
Timang Gajah	6	6	482	508
Gajah Putih	-	-	355	479
Pintu Rime Gayo	2	2	707	854
Bukit	2	4	554	668
Wih Pesam	-	-	456	548
Bandar	-	-	487	565
Bener Kelipah	-	-	9	19
Syiah Utama	-	-	409	456
Mesidah	-	-	917	1 174
Permata	-	-	127	140
Bener Meriah	10	13	4 503	5 411

Lanjutan Tabel/Continued Table 5.5.1

Kecamatan Subdistrict	Kerbau/ Buffalo		Kuda/Horse	
	2018	2019	2018	2019
(1)	(6)	(7)	(8)	(9)
Timang Gajah	730	805	8	9
Gajah Putih	947	1 225	5	6
Pintu Rime Gayo	267	275	-	-
Bukit	706	777	164	168
Wih Pesam	581	-	179	182
Bandar	376	382	26	32
Bener Kelipah	107	117	21	24
Syiah Utama	476	484	6	6
Mesidah	1 118	1 196	37	38
Permata	109	124	8	9
Bener Meriah	5 417	5 385	454	474

Lanjutan Tabel/*Continued Table* 5.5.1

Kecamatan Subdistrict	Kambing/Goat		Domba/Sheep		Babi/Pig	
	2018	2019	2018	2019	2018	2019
(1)	(10)	(11)	(12)	(13)	(14)	(15)
Timang Gajah	589	641	73	81	-	-
Gajah Putih	629	754	41	51	-	-
Pintu Rime Gayo	817	898	607	667	-	-
Bukit	1021	1 132	323	355	-	-
Wih Pesam	879	966	298	327	-	-
Bandar	993	1 015	149	167	-	-
Bener Kelipah	153	273	31	52	-	-
Syiah Utama	331	364	18	21	-	-
Mesidah	124	136	23	25	-	-
Permata	321	353	63	69	-	-
Bener Meriah	5 857	6 532	1 626	1 815	-	-

Sumber/Source: Dinas Peternakan & Perikanan Kab. Bener Meriah/*Animal Husbandry & Fishery Office of Bener Meriah Regency*

Tabel 5.5.2 **Populasi Unggas Menurut Kecamatan dan Jenis Unggas (ekor) di Kabupaten Bener Meriah, 2018 dan 2019**
Poultry Population by Subdistrict and Kind of Poultry (heads) in Bener Meriah Regency, 2018 and 2019

Kecamatan Subdistrict	Ayam Kampung Native Chicken		Ayam Petelur Layer	
	2018	2019	2018	2019
(1)	(2)	(3)	(4)	(5)
Timang Gajah	9 352	10 287	-	-
Gajah Putih	6 628	7 953	-	-
Pintu Rime Gayo	1 685	1 853	-	-
Bukit	3 726	4 471	-	-
Wih Pesam	4 873	5 360	-	-
Bandar	14 762	15 575	-	-
Bener Kelipah	3 314	3 647	-	-
Syiah Utama	1 892	2 085	-	-
Mesidah	2 253	2 478	-	-
Permata	3 726	4 098	-	-
Bener Meriah	52 211	57 807	-	-

Lanjutan Tabel/*Continued Table 5.5.2*

Kecamatan Subdistrict	Ayam Pedaging Broiler		Itik/Itik Manila Duck	
	2018	2019	2018	2019
(1)	(6)	(7)	(8)	(9)
Timang Gajah	1 826	2 008	1 524	1 676
Gajah Putih	3 872	8 882	1 534	1 840
Pintu Rime Gayo	2 956	3 251	958	1 053
Bukit	12 537	13 375	3 172	3 342
Wih Pesam	9 536	10 489	967	1 063
Bandar	13 647	13 761	3 384	3 871
Bener Kelipah	983	1 081	1 135	1 248
Syiah Utama	937	1 030	978	1 075
Mesidah	-	-	645	709
Permata	2 415	2 556	1 423	1 565
Bener Meriah	48 709	56 433	15 720	17 442

Sumber/Source: Dinas Peternakan & Perikanan Kab. Bener Meriah/*Animal Husbandry & Fishery Office of Bener Meriah Regency*

Tabel 5.5.3 **Produksi Daging Ternak Menurut Kecamatan dan Jenis Ternak (kg) di Kabupaten Bener Meriah, 2018 dan 2019**
Meat Production by Subdistrict and Kind of Livestock (kg) in Bener Meriah Rgency, 2018 and 2019

Kecamatan Subdistrict	Sapi/Beef Cattle		Kerbau/Buffalo	
	2018	2019	2018	2019
(1)	(2)	(3)	(4)	(5)
Timang Gajah
Gajah Putih
Pintu Rime Gayo
Bukit
Wih Pesam
Bandar
Bener Kelipah
Syiah Utama
Mesidah
Permata
Bener Meriah	...	36 483,75	...	79 315,5

Lanjutan Tabel/*Continued Table* 5.5.3

Kecamatan Subdistrict	Kuda/Horse		Kambing/Goat	
	2018	2019	2018	2019
(1)	(6)	(7)	(8)	(9)
Timang Gajah	-	-
Gajah Putih	-	-
Pintu Rime Gayo	-	-
Bukit	-	-
Wih Pesam	-	-
Bandar	-	-
Bener Kelipah	-	-
Syiah Utama	-	-
Mesidah	-	-
Permata	-	-
Bener Meriah	-	-	...	825

Lanjutan Tabel/Continued Table 5.5.3

Kecamatan Subdistrict	Domba/Sheep		Babi/Pig	
	2018	2019	2018	2019
(1)	(10)	(11)	(12)	(13)
Timang Gajah	-
Gajah Putih	-
Pintu Rime Gayo	-
Bukit	-
Wih Pesam	-
Bandar	-
Bener Kelipah	-
Syiah Utama	-
Mesidah	-
Permata	-
Bener Meriah	...	454,5	...	-

Sumber/Source: Dinas Peternakan & Perikanan Kab. Bener Meriah/Animal Husbandry & Fishery Office of Bener Meriah Regency

Tabel
Table 5.5.4

Produksi Daging Unggas Menurut Kecamatan dan Jenis Unggas (kg) di Kabupaten Bener Meriah, 2018 dan 2019
Poultry Meat Production by Subdistrict and Kind of Poultry (kg) in Bener Meriah Regency, 2018 and 2019

Kecamatan Subdistrict	Ayam Kampung Native Chicken		Ayam Petelur Layer	
	2018	2019	2018	2019
(1)	(2)	(3)	(4)	(5)
Timang Gajah
Gajah Putih
Pintu Rime Gayo
Bukit
Wih Pesam
Bandar
Bener Kelipah
Syiah Utama
Mesidah
Permata
Bener Meriah	...	82 571,5	...	54 306,18

Lanjutan Tabel/Continued Table 5.5.4

Kecamatan Subdistrict	Ayam Pedaging Broiler		Itik/Itik Manila Duck	
	2018	2019	2018	2019
(1)	(6)	(7)	(8)	(9)
Timang Gajah
Gajah Putih
Pintu Rime Gayo
Bukit
Wih Pesam
Bandar
Bener Kelipah
Syiah Utama
Mesidah
Permata
Bener Meriah	...	165 222,76

Sumber/Source: Dinas Peternakan & Perikanan Kab. Bener Meriah/Animal Husbandry & Fishery Office of Bener Meriah Regency

Tabel
Table 5.5.5**Produksi Telur Unggas dan Susu Sapi Menurut Kecamatan (ton) di Kabupaten Bener Meriah, 2018 dan 2019**
Production of Poultry Eggs and Cow Milk by Subdistrict (ton) in Bener Meriah Regency, 2018 and 2019

Kecamatan Subdistrict	Ayam Kampung Native Chicken		Ayam Petelur Layer	
	2018	2019	2018	2019
(1)	(2)	(3)	(4)	(5)
Timang Gajah
Gajah Putih
Pintu Rime Gayo
Bukit
Wih Pesam
Bandar
Bener Kelipah
Syiah Utama
Mesidah
Permata
Bener Meriah	...	516 672,03

Lanjutan Tabel/Continued Table 5.5.5

Kecamatan Subdistrict	Itik/ Duck		Sapi Perah Dairy Cattle	
	2018	2019	2018	2019
(1)	(6)	(7)	(8)	(9)
Timang Gajah
Gajah Putih
Pintu Rime Gayo
Bukit
Wih Pesam
Bandar
Bener Kelipah
Syiah Utama
Mesidah
Permata
Bener Meriah	...	1 100 123,10	...	5,87

Sumber/Source: Dinas Peternakan & Perikanan Kab. Bener Meriah/Animal Husbandry & Fishery Office of Bener Meriah Regency

5.6 PERIKANAN FISHERY

Tabel 5.6.1 **Produksi dan Nilai Produksi Perikanan Tangkap Menurut Kecamatan dan Jenis Penangkapan di Kabupaten Bener Meriah, 2019**
Production and Production Value of Fish Capture by Subdistricts and Type of Captures, 2019

Kecamatan Subdistrict	Perikanan Tangkap di Laut <i>Marine Capture Fisheries</i>		Perikanan Perairan Umum Daratan <i>Inland Open Water Capture Fisheries</i>	
	Volume <i>Volume</i> (Ton)	Nilai <i>Value</i> (000 Rp)	Volume <i>Volume</i> (Ton)	Nilai <i>Value</i> (000 Rp)
(1)	(2)	(3)	(4)	(5)
Timang Gajah	-	-	-	-
Gajah Putih	-	-	-	-
Pintu Rime Gayo	-	-	0,779	38 950
Bukit	-	-	-	-
Wih Pesam	-	-	-	-
Bandar	-	-	-	-
Bener Kelipah	-	-	-	-
Syiah Utama	-	-	-	-
Mesidah	-	-	-	-
Permata	-	-	-	-
Bener Meriah	-	-	-	-

Lanjutan Tabel/Continued Table 5.6.1

Kecamatan Subdistrict	Perikanan Tangkap Fish Capture	
	Volume Volume (Ton)	Nilai Value (000 Rp)
(1)	(6)	(7)
Timang Gajah	-	-
Gajah Putih	-	-
Pintu Rime Gayo	-	-
Bukit	-	-
Wih Pesam	-	-
Bandar	-	-
Bener Kelipah	-	-
Syiah Utama	-	-
Mesidah	-	-
Permata	-	-
Bener Meriah	-	-

Sumber/Source: Dinas Peternakan & Perikanan Kab. Bener Meriah/Animal Husbandry & Fishery Office of Bener Meriah Regency

Tabel
Table 5.6.2**Produksi dan Nilai Produksi Perikanan Budidaya Menurut Kecamatan dan Jenis Budidaya di Kabupaten Bener Meriah, 2019**
Production and Production Value of Aquaculture by Subdistricts and Type of Culture in Bener Meriah Regency, 2019

Kecamatan Subdistrict	Jaring Apung Laut Marine Floating Net		Jaring Apung Tawar Freshwater Floating Net	
	Volume Volume (Ton)	Nilai Value (000 Rp)	Volume Volume (Ton)	Nilai Value (000 Rp)
(1)	(2)	(3)	(4)	(5)
Timang Gajah	-	-	-	-
Gajah Putih	-	-	-	-
Pintu Rime Gayo	-	-	-	-
Bukit	-	-	-	-
Wih Pesam	-	-	-	-
Bandar	-	-	-	-
Bener Kelipah	-	-	-	-
Syiah Utama	-	-	-	-
Mesidah	-	-	-	-
Permata	-	-	-	-
Bener Meriah	-	-	-	-

Lanjutan Tabel/Continued Table 5.6.2

Kecamatan Subdistrict	Jaring Tancap Tawar Freshwater Pen Culture		Karamba Cage	
	Volume Volume (Ton)	Nilai Value (000 Rp)	Volume Volume (Ton)	Nilai Value (000 Rp)
(1)	(6)	(7)	(8)	(9)
Timang Gajah	-	-	-	-
Gajah Putih	-	-	-	-
Pintu Rime Gayo	-	-	-	-
Bukit	-	-	-	-
Wih Pesam	-	-	-	-
Bandar	-	-	-	-
Bener Kelipah	-	-	-	-
Syiah Utama	-	-	-	-
Mesidah	-	-	-	-
Permata	-	-	-	-
Bener Meriah	-	-	-	-

Sumber/Source: Dinas Peternakan & Perikanan Kab. Bener Meriah/Animal Husbandry & Fishery Office of Bener Meriah Regency

Lanjutan Tabel/Continued Table 5.6.2

Kecamatan Subdistrict	Kolam Air Deras Running Freshwater Pond		Kolam Air Tenang Quiet Freshwater Pond	
	Volume Volume (Ton)	Nilai Value (000 Rp)	Volume Volume (Ton)	Nilai Value (000 Rp)
(1)	(10)	(11)	(12)	(13)
Timang Gajah	-	-	50,25	1 256 250
Gajah Putih	-	-	10,25	256 250
Pintu Rime Gayo	-	-	4,64	116 000
Bukit	-	-	25,79	644 750
Wih Pesam	-	-	17,22	430 500
Bandar	-	-	2,74	68 500
Bener Kelipah	-	-	2,25	56 250
Syiah Utama	-	-	2,06	51 500
Mesidah	-	-	15,19	379 750
Permata	-	-	21,16	529 000
Bener Meriah	-	-	151,55	3 788 750

Lanjutan Tabel/Continued Table 5.6.2

Kecamatan Subdistrict	Laut Lainnya Other Marine Culture		Minapadi Sawah Rice Fish	
	Volume Volume (Ton)	Nilai Value (000 Rp)	Volume Volume (Ton)	Nilai Value (000 Rp)
(1)	(14)	(15)	(16)	(17)
Timang Gajah	-	-	-	-
Gajah Putih	-	-	-	-
Pintu Rime Gayo	-	-	-	-
Bukit	-	-	-	-
Wih Pesam	-	-	-	-
Bandar	-	-	-	-
Bener Kelipah	-	-	-	-
Syiah Utama	-	-	-	-
Mesidah	-	-	-	-
Permata	-	-	-	-
Bener Meriah	-	-	-	-

Lanjutan Tabel/Continued Table 5.6.2

Kecamatan Subdistrict	Rumput Laut Sea Weed		Tambak Intensif Intensive Brackishwater Pond	
	Volume Volume (Ton)	Nilai Value (000 Rp)	Volume Volume (Ton)	Nilai Value (000 Rp)
(1)	(18)	(19)	(20)	(21)
Timang Gajah	-	-	-	-
Gajah Putih	-	-	-	-
Pintu Rime Gayo	-	-	-	-
Bukit	-	-	-	-
Wih Pesam	-	-	-	-
Bandar	-	-	-	-
Bener Kelipah	-	-	-	-
Syiah Utama	-	-	-	-
Mesidah	-	-	-	-
Permata	-	-	-	-
Bener Meriah	-	-	-	-

Lanjutan Tabel/Continued Table 5.6.2

Kecamatan Subdistrict	Tambak Sederhana Traditional Brackishwater Pond		Tambak Semi Intensif/Semi Intensive Brackishwater Pond	
	Volume Volume (Ton)	Nilai Value (000 Rp)	Volume Volume (Ton)	Nilai Value (000 Rp)
(1)	(22)	(23)	(24)	(25)
Timang Gajah	-	-	-	-
Gajah Putih	-	-	-	-
Pintu Rime Gayo	-	-	-	-
Bukit	-	-	-	-
Wih Pesam	-	-	-	-
Bandar	-	-	-	-
Bener Kelipah	-	-	-	-
Syiah Utama	-	-	-	-
Mesidah	-	-	-	-
Permata	-	-	-	-
Bener Meriah	-	-	-	-

Lanjutan Tabel/*Continued Table 5.6.2*

Kabupaten/Kota <i>Regency/Municipality</i>	Jumlah <i>Total</i>	
	Volume <i>Volume</i> (Ton)	Nilai <i>Value</i> (000 Rp)
(1)	(26)	(27)
Timang Gajah	-	-
Gajah Putih	-	-
Pintu Rime Gayo	-	-
Bukit	-	-
Wih Pesam	-	-
Bandar	-	-
Bener Kelipah	-	-
Syiah Utama	-	-
Mesidah	-	-
Permata	-	-
Bener Meriah	-	-

Sumber/*Source*: Dinas Peternakan & Perikanan Kab. Bener Meriah/*Animal Husbandry & Fishery Office of Bener Meriah Regency*

Tabel
Table 5.6.3

Luas Areal (hektar) Usaha Perikanan Budidaya dan Usaha Perikanan di Perairan Umum di Kabupaten Bener Meriah, 2019

Total Area (hectare) for Cultured Fisheries and Open Water Fishing by Sub-district in Bener Meriah Regency, 2019

Kecamatan Subdistrict	Budidaya Cultured Fisheries			Perairan Umum Open Waters		
	Tambak Brackish Water Pond	Kolam Fresh-water Pond	Sawah Paddy Field	Danau Lake	Waduk Man-made Water Reservoir	Sungai River
(1)	(2)	(3)	(4)	(5)	(6)	(7)
Timang Gajah	-	12,50	-	-	-	-
Gajah Putih	-	16,65	-	-	-	-
Pintu Rime Gayo	-	22,08	-	-	-	-
Bukit	-	23,96	-	-	-	-
Wih Pesam	-	16,82	-	-	-	-
Bandar	-	17,71	-	-	-	-
Bener Kelipah	-	6,49	-	-	-	-
Syiah Utama	-	1,79	-	-	-	-
Mesidah	-	6,40	-	-	-	-
Permata	-	11,08	-	-	-	-
Bener Meriah	-	135,48	-	-	-	-

Sumber/Source: Dinas Peternakan & Perikanan Kab. Bener Meriah/Animal Husbandry & Fishery Office of Bener Meriah Regency

Tabel
Table 5.6.4**Jumlah Rumah Tangga Perikanan Tangkap Menurut Kecamatan dan Subsektor di Kabupaten Bener Meriah, 2018-2019**
Number of Fisherman Households by Sub-district and Subsector in Bener Meriah Regency, 2018-2019

Kecamatan Subdistrict	-Perikanan Laut Marine Fisheries		Perairan Umum Freshwater Fisheries		Jumlah Total	
	2018	2019	2018	2019	2018	2019
(1)	(2)	(3)	(4)	(5)	(6)	(7)
Timang Gajah	-	-	-	-	-	-
Gajah Putih	-	-	-	-	-	-
Pintu Rime Gayo	-	-	-	-	-	-
Bukit	-	-	-	-	-	-
Wih Pesam	-	-	-	-	-	-
Bandar	-	-	-	-	-	-
Bener Kelipah	-	-	-	-	-	-
Syiah Utama	-	-	6	17	6	17
Mesidah	-	-	-	-	-	-
Permata	-	-	-	-	-	-
Bener Meriah	-	-	-	-	-	-

Sumber/Source: Dinas Peternakan & Perikanan Kab. Bener Meriah/Animal Husbandry & Fishery Office of Bener Meriah Regency

Tabel
Table 5.6.5

Produksi (ton) Ikan di Perairan Umum Menurut Jenis Ikan di Kabupaten Bener Meriah, 2019
Fish Production (ton) on Open Water by Type of Fish in Bener Meriah Regency, 2019

Jenis Ikan <i>Type of Fish</i>	Kwartal <i>Quartile</i>				Jumlah <i>Total</i>
	I	II	III	IV	
(1)	(2)	(3)	(4)	(5)	(6)
Mas/ Cyprinus Carpio	-	-	-	-	-
Tawes/Puntius Javanicus	-	-	-	-	-
Mujahir/Mujair	-	-	-	-	-
Nila/Nilw Tilapia	0,08	0,13	0,07	0,15	0,37
Sepat/Snakeskin Gourami	-	-	-	-	-
Gabus/Channa Striata	-	-	-	-	-
Lele/Catfish	-	-	-	-	-
Depik/Rasbora Tawarensis	-	-	-	-	-
Ikan Jurung/Kerling	0,20	0,17	0,33	0,20	0,90
Bener Meriah	0,28	0,30	0,40	0,35	1,27

Sumber/Source: Dinas Peternakan & Perikanan Kab. Bener Meriah/Animal Husbandry & Fishery Office of Bener Meriah Regency

Tabel
Table 5.6.6**Jumlah Rumah Tangga Perikanan Budidaya Menurut Kecamatan dan Jenis Budidaya di Kabupaten Bener Meriah, 2019**
Number of Aquaculture Households by Sub-district and Type of Aquaculture in Bener Meriah Regency, 2019

Kecamatan Subdistrict	Budidaya Laut Marine Culture	Tambak Brackish Water Pond	Kolam Fresh- water Pond	Keramba Cage	Jaring Apung Floating Cage Net	Sawah Paddy Field	Jumlah Total
(1)	(2)	(3)	(4)	(5)	(6)	(7)	(8)
Timang Gajah	-	-	103	-	-	-	-
Gajah Putih	-	-	151	-	-	-	-
Pintu Rime Gayo	-	-	161	-	-	-	-
Bukit	-	-	193	-	-	-	-
Wih Pesam	-	-	250	-	-	-	-
Bandar	-	-	220	-	-	-	-
Bener Kelipah	-	-	73	-	-	-	-
Syiah Utama	-	-	147	-	-	-	-
Mesidah	-	-	47	-	-	-	-
Permata	-	-	52	-	-	-	-
Bener Meriah	-	-	1 397	-	-	-	-

Sumber/Source: Dinas Peternakan & Perikanan Kab. Bener Meriah/Animal Husbandry & Fishery Office of Bener Meriah Regency

Tabel
Table 5.6.7

Jumlah Perahu/Kapal Menurut Kecamatan dan Jenis Perahu di Kabupaten Bener Meriah, 2019
Number of Fishing Boats by Sub-district and Type of Boat in Bener Meriah Regency, 2019

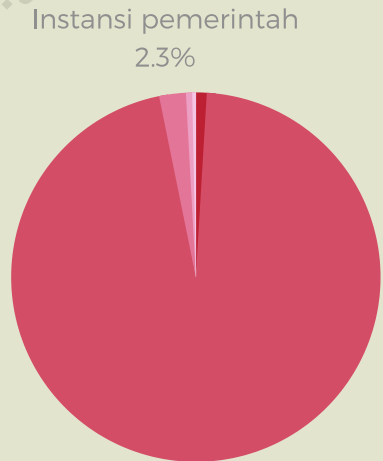
Kecamatan Subdistrict	Perahu Tanpa Motor Nonpowered Boat	Perahu Motor Tempel Outboard Motorboat	Kapala Motor Inboard Motorboat
(1)	(2)	(3)	(4)
Timang Gajah	-	-	-
Gajah Putih	-	-	-
Pintu Rime Gayo	-	-	-
Bukit	-	-	-
Wih Pesam	-	-	-
Bandar	-	-	-
Bener Kelipah	-	-	-
Syiah Utama	8	-	-
Mesidah	-	-	-
Permata	-	-	-
Bener Meriah	8	-	-

Sumber/Source: Dinas Peternakan & Perikanan Kab. Bener Meriah/Animal Husbandry & Fishery Office of Bener Meriah Regency

INDUSTRI, PERTAMBANGAN, DAN ENERGI INDUSTRY, MINING, AND ENERGY



Saat ini jumlah pelanggan listrik di Kabupaten Bener Meriah per tahun 2019 sebanyak 54.252 jiwa



Jumlah Pelanggan PDAM di kabupaten bener meriah 2019

Sumber/Source : Perusahaan Daerah Air Minum Tirta Bengi



Sebanyak 48.134.012 KWh Listrik terjual di Kabupaten Bener Meriah per tahun 2019

Sumber/Source : Perusahaan Listrik Negara Cabang Janarata

PENJELASAN TEKNIS**TECHNICAL NOTES**

- | | |
|---|---|
| <p>1. Pertambangan adalah kegiatan ekstraksi mineral dan bahan tambang lainnya.</p> | <p>1. <i>Mining is an activity to extract minerals and other mining resources.</i></p> |
| <p>2. Galian Golongan C adalah bahan galian berupa batu-batuan dan pasir.</p> | <p>2. <i>Class C Excavation is a mining category to extract soil, sand, and stones.</i></p> |
| <p>3. Pelanggan adalah individu atau kelompok, baik rumah tangga, perusahaan atau institusi non profit yang membeli air bersih dari perusahaan air bersih.</p> | <p>3. <i>Customers are individuals or groups, whether household, company or non-profit institutions that buy water supply from water supply establishment.</i></p> |
| <p>4. Air disalurkan adalah volume air bersih dari perusahaan air bersih</p> | <p>4. <i>Distributed water is the volume of water supply from water supply establishment.</i></p> |
| <p>5. Klasifikasi industri yang digunakan dalam survei ini berdasar kepada Klasifikasi Baku Lapangan Usaha Indonesia (KBLI). KBLI adalah klasifikasi lapangan usaha yang berdasar kepada International Standard Industrial Classification of All Economic Activities (ISIC) revisi 4 yang telah disesuaikan dengan kondisi Indonesia.</p> | <p>5. <i>The industrial classification adopted in this survey refers to the Klasifikasi Baku Lapangan Usaha Indonesia (KBLI). KBLI is classification of economic activities based on the International Standard Industrial Classification of All Economic Activities (ISIC rev 4) that has been modified according to the local condition in Indonesia.</i></p> |
| <p>6. Industri manufaktur adalah suatu kegiatan ekonomi yang melakukan kegiatan mengubah suatu barang dasar secara mekanis, kimia, atau dengan tangan sehingga menjadi barang jadi/setengah jadi, dan atau barang yang kurang nilainya menjadi barang yang lebih tinggi</p> | <p>6. <i>Manufacturing industry is defined as an economic activity processing basic goods mechanically, chemicals or manually into final or intermediate goods. It is also defined as processing of lower value goods into higher value goods as final or intermediate products. The activities also include services for</i></p> |

PENJELASAN TEKNIS

nilainya, dan sifatnya lebih dekat kepada pemakai akhir. Termasuk dalam kegiatan ini adalah jasa industri dan pekerjaan perakitan.

7. Jasa industri adalah kegiatan industri yang melayani keperluan pihak lain. Pada kegiatan ini bahan baku disediakan oleh pihak lain sedangkan pihak pengolah hanya melakukan pengolahannya dengan mendapat imbalan sebagai balas jasa (upah maklon).
8. Perusahaan atau usaha industri adalah suatu unit (kesatuan) usaha yang melakukan kegiatan ekonomi, bertujuan menghasilkan barang atau jasa, terletak pada suatu bangunan atau lokasi tertentu, dan mempunyai catatan administrasi tersendiri mengenai produksi dan struktur biaya serta ada seorang atau lebih yang bertanggung jawab atas usaha tersebut.
9. Industri manufaktur dikelompokkan ke dalam 4 golongan berdasarkan banyaknya pekerja, yaitu: industri besar (100 orang pekerja atau lebih), industri sedang/menengah (20–99 orang pekerja), industri kecil (5–19 orang pekerja), dan industri mikro (1–4 orang pekerja).

TECHNICAL NOTES

manufacturing and assembling.

7. *Services for manufacturing is defined as a manufacturing activity which serving other manufacturing establishments. In this case, raw materials are supplied by others while the workers are paid as a compensation for processing raw materials.*
8. *A manufacturing establishment is defined as a production unit engaged in economic activity, producing goods or services, located in a building or in a certain location, keeping a business record concerning the production and cost structure, and having a person or more that are responsible to those activities.*
9. *Manufacturing industries are categorized into four groups, based on the number of employees: large scale manufacturing (100 employees or more), medium scale manufacturing (20–99 employees), small scale manufacturing (5–19 employees), and micro industry (1–4 employees).*

PENJELASAN TEKNIS**TECHNICAL NOTES**

10. Indeks Kemahalan Konstruksi adalah indeks harga yang menggambarkan tingkat kemahalan konstruksi suatu kabupaten/kota dibandingkan kota acuan. Didalamnya termasuk harga bahan bangunan/konstruksi, sewa alat berat, dan upah jasa konstruksi. resources.

10. *Construction Cost Indices is cost index that describes the costliness of construction materials, heavy-duty machinery rental, and the cost of construction consultant in regency or municipality level compared to referenced city.*

<https://benermeriahkab.bps.go.id>

ULASAN

Total jumlah industri di Kabupaten Bener Meriah adalah 1.520 industri yang didominasi oleh industri berskala kecil. Industri terbanyak berasal dari sektor Industri Minuman dan Makanan. Industri minuman berjumlah 476 usaha dengan total pekerja hingga 1.323 jiwa. Sedangkan Industri makanan berjumlah 418 dengan tenaga kerja sebanyak 944 jiwa.

Produksi Listrik di tahun 2019 adalah sebanyak 54.285.359 KW dengan jumlah pelanggan listrik sebanyak 54.252

Sedangkan jumlah air yang disalurkan sejumlah 1.111.910 m³ dengan jumlah pelanggan sebanyak 4.760.

Indeks Kemahalan Konsumsi (IKK) di Kabupaten Bener Meriah untuk tahun 2018 sebesar 98,79.

DESCRIPTION

Total industries in Bener Meriah Regency are 1,520, and is dominated by small scale industries. There are two main industry sector namely Beverage and Food Industry. Total Beverage Industries is 476 with 1,323 worker. Meanwhile, Food Industries could reached up to 418 with 944 worker.

Electricity production in 2019 is 54,285,359 KW for 54,252 customer.

On another topic, total distributed water reached up to 1,111,910 m³ for 4,760 customer.

Consumer Cost Indices (CCI) of Bener Meriah Regeny in 2018 are 98.79.

Gambar
Figures 6.1


Jumlah Pelanggan Listrik Menurut Kecamatan di Kabupaten Bener Meriah, 2019
Number of Electricity Customers by Subdistrict in Bener Meriah Regency, 2019



Sumber/Source: Perusahaan Listrik Negara Cabang Janarata/*State Electricity Company, Janarata Branch*

Gambar 6.2
Figures

Daya Terpasang, Produksi, dan Distribusi Listrik PT. PLN (Persero) pada Cabang/Ranting PLN di Kabupaten Bener Meriah, 2019
Installed Electricity Power, Production, and Distribution of PT. PLN (Persero) at PLN Branch by Subdistrict in Bener Meriah Regency, 2019



Sumber/Source: Perusahaan Listrik Negara Cabang Janarata/State Electricity Company, Janarata Branch

Tabel
Table 6.1

**Daya Terpasang, Produksi, dan Distribusi Listrik PT. PLN
(Persero) pada Cabang/Ranting PLN Menurut Kecamatan
di Kabupaten Bener Meriah, 2019**
*Installed Electricity Power, Production, and Distribution
of PT. PLN (Persero) at PLN Branch by Subdistrict in Bener
Meriah Regency, 2019*

Kecamatan Subdistrict	Daya Terpasang Installed Electricity Power (KW)	Produksi Listrik Electricity Production (KWh)	Listrik Terjual Electricity Sold (KWh)	Dipakai Sendiri Own Used (KWh)	Susut/ Hilang Shrinkage/ Lost (KWh)
(1)	(2)	(3)	(4)	(5)	(6)
Timang Gajah	5 502 416	7 044 436	6 248 791	219 901	575 744
Gajah Putih	1 938 032	2 481 154	2 200 916	77 452	202 785
Pintu Rime Gayo	4 811 099	6 159 381	5 443 700	192 273	503 408
Bukit	6 289 074	8 051 498	7 142 109	251 338	658 052
Wih Pesam	6 709 292	8 589 531	7 619 373	268 134	702 025
Bandar	6 405 425	8 200 507	7 274 288	225 990	670 230
Bener Kelipah	1 818 516	2 328 144	2 065 188	72 676	190 230
Syiah Utama	1 509 181	1 932 120	1 713 893	60 314	157 913
Mesidah	1 681 815	2 153 133	1 909 944	67 213	175 976
Permata	5 737 542	7 345 455	6 515 810	229 298	600 346
Bener Meriah	42 402 392	54 285 359	48 134 012	1 664 589	4 436 709

Sumber/Source: Perusahaan Listrik Negara Cabang Janarata/State Electricity Company, Janarata Branch

Tabel
Table 6.2**Jumlah Pelanggan Listrik Menurut Kecamatan di
Kabupaten Bener Meriah, 2015-2019**
**Number of Electricity Customers by Subdistrict in Bener
Meriah Regency, 2015-2019**

Kecamatan Subdistrict	2015	2016	2017	2018	2019
(1)	(2)	(3)	(4)	(5)	(6)
Timang Gajah	6 061	6 280	6 561	6 769	7 044
Gajah Putih	1 498	1 717	1 998	2 206	2 481
Pintu Rime Gayo	5 176	5 395	5 676	5 884	6 159
Bukit	7 068	7 287	7 568	7 776	8 051
Wih Pesam	7 576	7 795	8 076	8 284	8 559
Bandar	7 248	7 467	7 748	7 956	8 200
Bener Kelipah	1 345	1 564	1 845	2 053	2 328
Syiah Utama	494	1 168	1 449	1 657	1 932
Mesidah	1 170	1 389	1 670	1 878	2 153
Permata	6 362	6 581	6 862	7 070	7 345
Bener Meriah	43 998	46 643	49 453	51 533	54 252

Sumber/Source: Perusahaan Listrik Negara Cabang Janarata/State Electricity Company, Janarata Branch

Tabel
Table 6.3**Jumlah Pelanggan dan Air yang Disalurkan Menurut Kecamatan di Kabupaten Bener Meriah, 2019**
Number of Customers and Distributed Water by Subdistrict in Bener Meriah Regency, 2019

Kecamatan Subdistrict	Pelanggan Number of Customers	Air Disalurkan Distributed Water (m ³)	Nilai Value (Rp)
(1)	(2)	(3)	(4)
Timang Gajah	1 783
Gajah Putih	-
Pintu Rime Gayo	-
Bukit	1 222
Wih Pesam	281
Bandar	981
Bener Kelipah	-
Syiah Utama	-
Mesidah	-
Permata	493
Bener Meriah	4 760	1 111 910	2 938 584 250

Sumber/Source: Perusahaan Daerah Air Minum Tirta Bengi/Regional Water Supply Company, Tirta Bengi

Tabel
Table 6.4**Daya Terpasang, Produksi, dan Distribusi Listrik PT. PLN (Persero) pada Cabang/Ranting PLN di Kabupaten Bener Meriah, 2016-2019**
Installed Electricity Power, Production, and Distribution of PT. PLN (Persero) at PLN Branch by in Bener Meriah Regency, 2016-2019

Tahun Year	Daya Terpasang Installed Electricity Power (KW)	Produksi Listrik Electricity Production (KWh)	Listrik Terjual Electricity Sold (KWh)	Dipakai Sendiri Own Used (KWh)	Susut/ Hilang Shrinkage/ Lost (KWh)
(1)	(2)	(3)	(4)	(5)	(6)
2015	17 263 080	44 306 537	38 935 911	39 876	5 130 680
2016	17 051 680	47 875 288	41 775 250	43 088	6 069 950
2017	35 815 530	48 978 296	44 578 521	169 962	4 229 813
2018	39 409 380	50 814 783	45 833 393	687 818	4 293 572
2019	42 402 392	54 285 359	48 134 012	1 664 589	4 436 709

Sumber/Source: Perusahaan Listrik Negara Cabang Janarata/State Electricity Company, Janarata Branch

Tabel
Table 6.5

Jumlah Pelanggan, Jumlah Air yang Disalurkan, dan Nilai Air yang Disalurkan oleh Perusahaan Daerah Air Minum Tirta Bengi Menurut Jenis Pelanggan, Kabupaten Bener Meriah, 2019
Number of Customer, Distributed Water, dan Value Recorded at Regional Water Supply Company Tirta Bengi by Type of Customer, Bener Meriah Regency, 2019

Jenis Pelanggan Type of Customer	Pelanggan Number of Customers	Air Disalurkan Distributed Water (m³)	Nilai Value (Rp)
(1)	(2)	(3)	(4)
Sosial/Social	45	15 826	32 677 400
Rumah Tangga/Household	4 563	682 702	1 611 387 500
Instansi pemerintah/Government Institution	111	148 380	424 808 000
Industri/Industry	26	6 233	19 513 750
Khusus/Exclusive	15	258 769	850 197 600
Bener Meriah	4 760	1 111 910	2 938 584 250

Sumber/Source: Perusahaan Daerah Air Minum Tirta Bengi/Regional Water Supply Company, Tirta Bengi

Tabel
Table 6.6**Jenis Potensi Bahan Galian Pertambangan dan Energi
Menurut Kecamatan di Kabupaten Bener Meriah, 2019**
**Type of Potential Mining Commodities by Sub-district in
Bener Meriah Regency, 2019**

Kecamatan Subdistrict	Jenis Bahan Galian Pertambangan & Energi Type of Potential Mining Commodities
(1)	(2)
Timang Gajah	Galian Golongan C
Gajah Putih	Galian Golongan C
Pintu Rime Gayo	Galian Golongan C
Bukit	Galian Golongan C
Wih Pesam	Galian Golongan C
Bandar	Galian Golongan C
Bener Kelipah	Galian Golongan C
Syiah Utama	Galian Golongan C
Mesidah	Galian Golongan C
Permata	Galian Golongan C

Sumber/Source: Dinas Penanaman Modal dan Perizinan Terpadu Satu Pintu Kab. Bener Meriah/*Investment and One-Stop Business Permit Office of Bener Meriah Regency*

Tabel
Table 6.7**Potensi Areal Pertambangan Bahan Galian C Menurut
Kecamatan di Kabupaten Bener Meriah, 2019**
*Potential Area of Type C Minerals Mining by Sub-district in
Bener Meriah Regency, 2019*

Kecamatan Subdistrict	Potensi Areal Pertambangan Galian C Potential Area of Type C Minerals	
	Luas Area (m ²) Area (m ²)	Persentase dari Luas Area Keseluruhan (%) Percentage to total area (%) (Luas Areka Kecamatan/Luas Area Kabupaten)*100 (Sub-district Total Area/Regency Total Area)*100
(1)	(2)	(3)
Timang Gajah	10 000	-
Gajah Putih	-	-
Pintu Rime Gayo	-	-
Bukit	-	-
Wih Pesam	40 000	-
Bandar	-	-
Bener Kelipah	-	-
Syiah Utama	10 000	-
Mesidah	11 750	-
Permata	-	-
Bener Meriah	71 750	

Sumber/Source: Dinas Penanaman Modal dan Perizinan Terpadu Satu Pintu Kab. Bener Meriah/*Investment and One-Stop Business Permit Office of Bener Meriah Regency*

Tabel
Table 6.8**Jumlah Izin Usaha Galian Golongan C Menurut Kecamatan di Kabupaten Bener Meriah, 2019**
Number of Business License Issued for Type C Minerals Mining by Sub-district in Bener Meriah Regency, 2019

Kecamatan Subdistrict	Luas Areal (m ²) Total Area (m ²)	Jumlah Pemilik Establishments	Izin Usaha Type of Business Permit	
			Surat Izin Tempat Usaha (SITU) Location Permit	Izin Gangguan (HO) Hinder Ordonantie
(1)	(2)	(3)	(4)	(5)
Timang Gajah	10 000	1 Orang	Izin Produksi	-
Gajah Putih	-	-	-	-
Pintu Rime Gayo	-	-	-	-
Bukit	-	-	-	-
Wih Pesam	30 000	1 Orang	Izin Produksi	-
Bandar	-	-	-	-
Bener Kelipah	-	-	-	-
Syiah Utama	60 600	2 Orang	Izin Produksi	-
Mesidah	-	-	-	-
Permata	-	-	-	-
Bener Meriah	100 000	4 Orang	-	-

Sumber/Source: Dinas Penanaman Modal dan Perizinan Terpadu Satu Pintu Kab. Bener Meriah/*Investment and One-Stop Business Permit Office of Bener Meriah Regency*

Tabel
Table 6.9

Jumlah Lokasi Galian C pada Sektor Pertambangan Bahan Galian C Menurut Kecamatan di Kabupaten Bener Meriah, 2019
Number of Quarriying Sites in Type C Minerals Mining Sector by Sub-district in Bener Meriah Regency, 2019

Kecamatan Subdistrict	Jumlah Lokasi Galian C yang Sedang Dikelola Number of Sites for Type C Minerals Mining
(1)	(2)
Timang Gajah	1
Gajah Putih	-
Pintu Rime Gayo	-
Bukit	-
Wih Pesam	1
Bandar	-
Bener Kelipah	-
Syiah Utama	2
Mesidah	-
Permata	-
Bener Meriah	4

Sumber/Source: Dinas Penanaman Modal dan Perizinan Terpadu Satu Pintu Kab. Bener Meriah/*Investment and One-Stop Business Permit Office of Bener Meriah Regency*

Tabel
Table 6.10**Jumlah Perusahaan dan Tenaga Kerja Industri Kecil/Besar/
Sedang Menurut Klasifikasi Industri di Kabupaten Bener
Meriah, 2019**
***Number of Establishments and Employees by Industrial
Classification in Bener Meriah Regency, 2019***

Klasifikasi Industri <i>Industrial Classification</i>	Jumlah Perusahaan <i>Establishment</i>	Jumlah Tenaga Kerja <i>Employee</i>
(1)	(2)	(3)
Makanan/ <i>Food</i>	418	944
Minuman/ <i>Beverage</i>	476	1 323
Pengolahan Tembakau/ <i>Tobacco Products</i>	-	-
Pakaian Jadi/ <i>Ready-to-wear clothes</i>	227	509
Kulit, Barang dari Kulit dan Alas Kaki/ <i>Leather and related products and footwear</i>	-	-
Kayu, Barang dari Kayu dan Gabus/ <i>Wood and products of wood and cork</i>	104	270
Pencetakan dan Reproduksi Media Rekaman/ <i>Printing and recording media reproduction</i>	23	48
Bahan Kimia dan Barang dari Bahan Kimia/ <i>Chemical and chemical products</i>	-	-
Barang Galian Bukan Logam/ <i>Non-metal mineral goods</i>	9	44
Furnitur/ <i>Furniture</i>	73	164
Reparasi dan Pemasangan Mesin dan Peralatan/ <i>Repair and machinery & equipment installation</i>	190	379
Bener Meriah	1 520	3 681

Sumber/*Source*: Dinas Perindustrian dan Perdagangan Kab. Bener Meriah/*Industry and Trade Office of Bener Meriah Regency*

Tabel
Table 6.11

Jumlah Perusahaan, Tenaga Kerja, dan Nilai Produksi Industri Kecil/Sedang/Besar Menurut Kecamatan di Kabupaten Bener Meriah, 2019
Number of Small/Medium/Large Scale Industry by Establishments, Employees, and Production Values by Sub-district in Bener Meriah Regency, 2019

Kecamatan Subdistrict	Jumlah Perusahaan Establishment	Jumlah Tenaga Kerja Employee	Investasi (Rp) Investments (rupiahs)	Nilai Produksi (Rp) Production Value (rupiahs)
(1)	(2)	(3)	(4)	(5)
Timang Gajah	172	419	1 937 388	17 099 90434
Gajah Putih	61	135	1 937 388	12 281 441
Pintu Rime Gayo	63	152	1 187 790	22 659 400
Bukit	149	413	185 252	85 546 766 560
Wih Pesam	179	563	5 933 697	42 440 507
Bandar	834	1 878	45 203 238	9 143 074 934
Bener Kelipah	6	13	3 477 425	3 477 425
Syiah Utama	11	19	1 999 200	1 466 700
Mesidah	-	-	-	-
Permata	45	89	917 286	3 405 924
Bener Meriah	1 520	3 681	62 778 664	96 485 563 325

Sumber/Source: Dinas Perindustrian dan Perdagangan Kab. Bener Meriah/Industry and Trade Office of Bener Meriah Regency

Tabel
Table 6.12**Jumlah Perusahaan dan Tenaga Kerja Industri Kecil/Besar/
Sedang Menurut Klasifikasi Industri di Kabupaten Bener
Meriah, 2019**
*Number of Establishments and Employees by Industrial
Classification in Bener Meriah Regency, 2019*

Klasifikasi Industri <i>Industrial Classification</i>	Jumlah Total
(1)	(2)
Perseroan Terbatas <i>Limited Liability Company</i>	3
CV/Firma <i>Commanditaire vennootschap/ Firms</i>	11
Koperasi <i>Cooperation</i>	-
Perorangan <i>Entrepreneur</i>	1 503
Lainnya <i>Other</i>	3
Bener Meriah	1 520

Sumber/Source: Dinas Perindustrian dan Perdagangan Kab. Bener Meriah/*Industry and Trade Office of Bener Meriah Regency*

Tabel
Table 6.13

Jumlah Perusahaan, Tenaga Kerja, dan Nilai Produksi Industri Kopi Menurut Kecamatan di Kabupaten Bener Meriah, 2019
Number of Coffee-based Industries by Establishments, Employees, and Production Values Industry by Sub-district in Bener Meriah Regency, 2019

Kecamatan Subdistrict	Jumlah Perusahaan Establishment	Jumlah Tenaga Kerja Employee	Investasi (Rp) Investments (rupiahs)	Nilai Produksi (Rp) Production Value (rupiahs)
(1)	(2)	(3)	(4)	(5)
Timang Gajah	20	56	876 324	13 976 000
Gajah Putih	22	41	1 002 662	13 261 058
Pintu Rime Gayo	8	17	334 219	13 796 323
Bukit	39	124	93 300	6 324 912
Wih Pesam	22	68	917 219	20 264 688
Bandar	44	116	1 838 203	108 930 840
Bener Kelipah	2	7	83 500	5 269 854
Syiah Utama	-	-	-	-
Mesidah	-	-	-	-
Permata	21	50	877 324	17 090 505
Bener Meriah	178	479	6 022 751	198 914 180

Sumber/Source: Dinas Perindustrian dan Perdagangan Kab. Bener Meriah/Industry and Trade Office of Bener Meriah Regency

Tabel
Table 6.14**Jumlah Perusahaan Industri Kopi Menurut Bentuk Badan Hukum dan Kecamatan di Kabupaten Bener Meriah, 2019**
Number of Coffee-based Industries by Type of Business Entity and Sub-district in Bener Meriah Regency, 2019

Klasifikasi Industri <i>Industrial Classification</i>	Jumlah Total
(1)	(2)
Perseroan Terbatas <i>Limited Liability Company</i>	3
CV/Firma <i>Commanditaire vennootschap/ Firms</i>	9
Koperasi <i>Cooperation</i>	-
Perorangan <i>Entrepreneur</i>	165
Lainnya <i>Other</i>	2
Bener Meriah	179

Sumber/Source: Dinas Perindustrian dan Perdagangan Kab. Bener Meriah/Industry and Trade Office of Bener Meriah Regency

Tabel
Table 6.15**Indeks Kemahalan Konstruksi Kabupaten/Kota di Provinsi Aceh, 2018**
Construction Materials Price Index of Regency/City in Aceh Province, 2018

Kabupaten/Kota Regency/City	Indeks Kemahalan Konstruksi Construction Materials Price Index	Peringkat Se-Provinsi Aceh Ranks on Aceh Province
(1)	(2)	(3)
Kabupaten/Regency		
Aceh Barat	99,66	13
Aceh Barat Daya	93,54	22
Aceh Besar	103,36	5
Aceh Jaya	100,64	11
Aceh Selatan	96,95	18
Aceh Singkil	101,81	9
Aceh Tamiang	94,95	20
Aceh Tengah	98,93	15
Aceh Tenggara	96,16	19
Aceh Timur	103,00	6
Aceh Utara	104,23	3
Bener Meriah	98,79	16
Bireuen	103,74	4
Gayo Lues	93,26	23
Nagan Raya	94,30	21
Pidie	102,19	8
Pidie Jaya	100,47	12
Simelue	110,93	2
Kota/City		
Banda Aceh	102,26	7
Langsa	97,51	17
Lhokseumawe	100,78	10
Sabang	115,25	1
Subulussalam	99,11	14

Sumber/Souce: Survei Indeks Kemahalan Konstruksi/Construction Materials Price Index Survey

07

PARIWISATA
TOURISM

4 AKOMODASI
PENGINAPAN

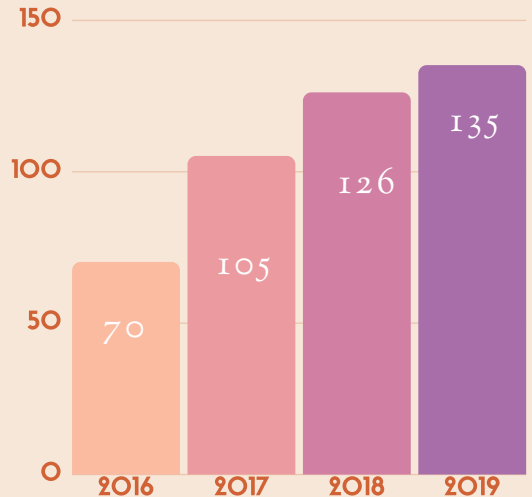
di Kabupaten Bener Meriah pada
tahun 2018

8 AKOMODASI
PENGINAPAN

di Kabupaten Bener Meriah pada
tahun 2019

Sumber/Source : Dinas Pariwisata Kab. Bener Meriah

Jumlah Rumah Makan/Restoran Tahun 2016-2019



Sumber/Source : Dinas Perindustrian dan Perdagangan Kab. Bener Meriah

PENJELASAN TEKNIS**TECHNICAL NOTES**

1. Usaha penyediaan akomodasi adalah usaha yang menyediakan pelayanan penginapan yang dapat dilengkapi dengan pelayanan pariwisata lainnya. Usaha penyediaan akomodasi dapat berupa hotel, vila, pondok wisata, bumi perkemahan, persinggahan dminis, dan akomodasi lainnya yang digunakan untuk tujuan pariwisata.
 2. Hotel adalah penyediaan akomodasi secara harian berupa kamar-kamar di dalam satu bangunan yang dapat dilengkapi dengan jasa pelayanan makan dan minum, kegiatan hiburan dan atau fasilitas lainnya. Hotel terdiri dari hotel berbintang dan hotel non- bintang.
 3. Hotel bintang adalah usaha penyediaan jasa pelayanan penginapan, makan minum serta jasa lainnya bagi umum dengan menggunakan sebagian atau seluruh bangunan. Usaha ini dikelola secara komersial serta memenuhi ketentuan persyaratan sebagai hotel bintang (termasuk berlian) yang ditetapkan dalam surat keputusan instansi yang membinanya. Misalnya hotel bintang lima, hotel bintang empat dan seterusnya.
1. *The business of providing accommodation is a business that provides specialty services that can be equipped with other tourism services. It includes hotel, villa, cottage, camping, caravan stop, and other accommodation that are used for tourism purposes.*
 2. *Hotel is a daily supply of accommodation rooms within a building which can be equipped with eating and drinking services, entertainment activities and/or other facilities. Hotel consists of a classified hotel and a non-classified hotel.*
 3. *A star hotel is the business of providing an accommodation, eating and drinking as well as other services for the public by using a building or a part of a building. It is managed commercially and meets specified requirements as a star hotel (including diamonds) set forth in the decree of fostering agency. For example, five star hotel, four star hotel, and so on.*

4. Akomodasi lainnya adalah penginapan yang tidak masuk dalam kategori hotel bintang 1 hingga hotel bintang 5.
4. *Other Accomodation is a type of accomadition besides starred hotel.*

<https://benermeriahkab.bps.go.id>

ULASAN

Akomodasi penginapan yang terdapat di Kabupaten Bener Meriah pada tahun 2019 berjumlah 8 akomodasi. Bertambah 4 penginapan dari tahun sebelumnya

Di tahun 2019, jumlah restoran yang terdaftar di Dinas perindustrian dan perdagangan ada sebanyak 135 restoran. Jumlah tersebut meningkat 7,14% dibandingkan tahun sebelumnya yang berjumlah 126 restoran.

Objek wisata yang aktif beroperasi di wilayah Kabupaten Bener Meriah berjumlah 47 objek wisata.

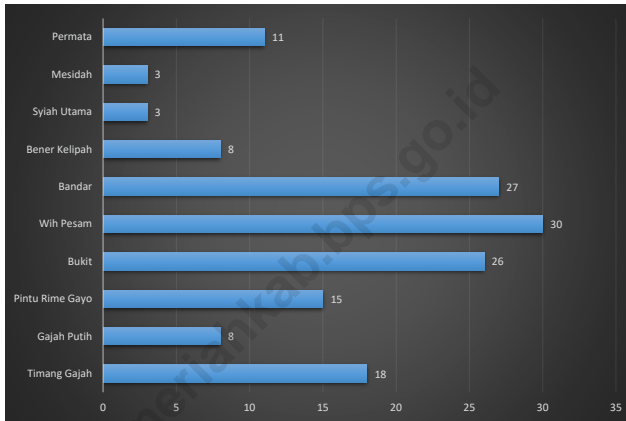
DESCRIPTION

Based on 2019 data, Total accommodation in Bener Meriah Regency is 8. All of which classified as non-star hotel.

In 2019, the number of restaurant registered in industry and trade Office are 135restaurant. This figures increased by 37.14% compared to previous year with 126 restaurant operated.

The number of operating tourist attraction in Bener Meriah Regency is 47 touristy place.

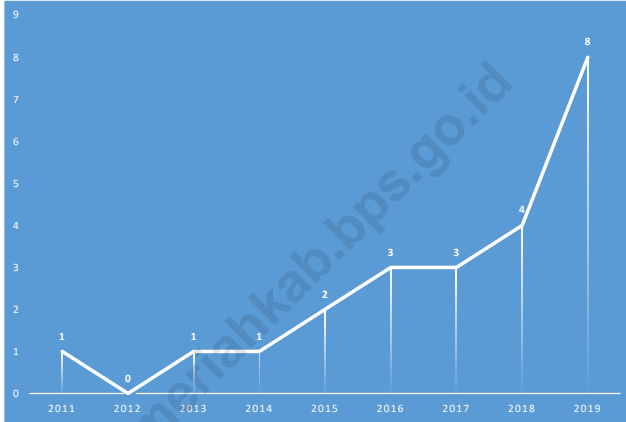
Gambar 7.1 Jumlah Rumah Makan/Restoran Menurut Kecamatan di Kabupaten Bener Meriah,2019
Number of Restaurants by Subdistrict in Bener Meriah Regency,2019



Sumber/Source: Dinas Perindustrian dan Perdagangan Kab. Bener Meriah/Industry and Trade Office of Bener Meriah Regency

Gambar 7.2
Figures

**Jumlah Hotel dan Akomodasi Lainnya Menurut Klasifikasi
di Kabupaten Bener Meriah, 2011-2019**
*Number of Hotel & Other Accomodations by Classification
in Bener Meriah Regency, 2011-2019*



Sumber/Source: Dinas Pariwisata Kab. Bener Meriah/Tourism Office of Bener Meriah Regency

Tabel
Table 7.1**Jumlah Rumah Makan/Restoran Menurut Kecamatan di
Kabupaten Bener Meriah, 2016-2019**
**Number of Restaurants by Subdistrict in Bener Meriah
Regency, 2016-2019**

Kecamatan Subdistrict	2016	2017	2018	2019
(1)	(2)	(3)	(4)	(5)
Timang Gajah	6	15	17	18
Gajah Putih	5	5	7	8
Pintu Rime Gayo	7	10	13	15
Bukit	12	20	23	26
Wih Pesam	18	26	30	30
Bandar	16	23	26	27
Bener Kelipah	-	5	5	8
Syiah Utama	-	2	2	3
Mesidah	-	3	3	3
Permata	6	6	10	11
Bener Meriah	70	105	126	135

Sumber/Source: Dinas Perindustrian dan Perdagangan Kab. Bener Meriah/Industry and Trade Office of Bener Meriah Regency

Tabel
Table 7.2

**Jumlah Hotel dan Akomodasi Lainnya Menurut Klasifikasi
di Kabupaten Bener Meriah, 2011-2019**
*Number of Hotel & Other Accomodations by Classification in
Bener Meriah Regency, 2011-2019*

Tahun Year	Hotel Hotel					Akomodasi Lainnya Other Accomodation
	Bintang 1 One Star Hotel	Bintang 2 Two Star Hotel	Bintang 3 Three Star Hotel	Bintang 4 Four Star Hotel	Bintang 5 Five Star Hotel	
(1)	(2)	(3)	(4)	(5)	(6)	(7)
2011	-	-	-	-	-	1
2012	-	-	-	-	-	0
2013	-	-	-	-	-	1
2014	-	-	-	-	-	1
2015	-	-	-	-	-	2
2016	-	-	-	-	-	3
2017	-	-	-	-	-	3
2018	-	-	-	-	-	4
2019	-	-	-	-	-	8

Sumber/Source: Dinas Pariwisata Kab. Bener Meriah/Tourism Office of Bener Meriah Regency

Tabel
Table 7.3

Daftar Objek Wisata dan Lokasi Objek Wisata Menurut Kecamatan di Kabupaten Bener Meriah, 2019
List of Tourist Attraction by Sub-district and Location in Bener Meriah Regency, 2019

Kecamatan Subdistrict	Lokasi Location
(1)	(2)
Bandar	
Air Terjun Tansaran Bidin	Wonosari
Tapak Kuda	Mangku
Batu Bale	Mangku
Loyang Kleton	Blang Jorong
Makam Muyang Kute	Blang Jorong
Pesona Alam Paya Baning	Paya Baning
Makam Muyang Petukel	Blang Jorong
Bener Kelipah	
-	-
Bukit	
Atraksi Pacuan Kuda	Karang Rejo
Lembah Pentago	Blang Tampu
Puncak Origon	Kute Kering
Danau Lut Kucak	Panji Mulia I
Monumen Merah Putih	Bale Redelong
Umah Pitu Ruang	Bale Atu
Air Panas Pondok Gresek	Pondok Sayur
Air Terjun Peteri Pintu	Bale Redelong
Rumah Adat Reje Guru	Reje Guru
Gajah Putih	
Air Terjun Reje Ilang/ Kuala Indah	Meriah Jaya
Makam Muslimin Tenge Besi	Tenge Besi
Mesidah	
Gua Wih Resap	Wih Resap
Telege Binen	Sosial
Kawasan Ternak Uber-Uber	Uber Uber
Batu Mesjid	Uber Uber

Lanjutan Tabel/*Continued Table 7.3*

Kecamatan Subdistrict	Lokasi Location
(1)	(2)
Permata	
-	Paya Baning
Pintu Rime Gayo	Wonosari
Tugu RRI	Mangku
Air Terjun Gemasih	Mangku
Arung Jeram Pantan Lah	Blang Jorong
Kolam Ikan Teget	Blang Jorong
Ekspedisi Gunung Gerdong	Paya Baning
Alur Kulus	Blang Jorong
Air panas/Wih Porak Lancang	Paya Baning
Loyang Kaming	Pintu Rime Gayo
Syiah Utama	
Makam Bener Meriah	Samar Kilang
Air Terjun Alur Nyamuk	Goneng
Arung Jeram Samar Kilang	Samar Kilang
Air Terjun Loyang Kaming	Meriah Jaya
Timang Gajah	Blang Tampu
Air Terjun Lampahan	Kute Kering
Ekspedisi Gunung Gergung	Panji Mulia I
Pemandian Air Panas	Bale Redelong
Makam Datu Beru	Bale Atu
Puncak Bergutul	Pondok Sayur
Pabrik Terpentin	Bale Redelong
Pemandian Air Panas	Bandar Lampahan
Wih Pesam	Reje Guru
Air Panas Simpang Balik	
Air Panas Uning Gelime	Meriah Jaya
Relung Gunung	Tenge Besi
Air Panas Uning Bertih	
Seladang Kupi	Wih Resap

Sumber/Source: Dinas Pariwisata Kab. Bener Meriah/Tourism Office of Bener Meriah Regency

TRANSPORTASI DAN KOMUNIKASI TRANSPORTATION AND COMMUNICATION

JUMLAH KENDARAAN BERMOTOR MENURUT JENIS KENDARAAN DI KABUPATEN BENER MERIAH 2019

Sumber/Source : Kantor SAMSAT Kab. Bener Meriah



Mobil Barang

267

Mobil Penumpang

3.985



Jeep

531



Sedan

210



Pick Up

1.375

Sepeda Motor

18.340



Bus

11



Kendaraan Khusus

13

Panjang Jalan Kabupaten Bener Meriah Tahun
2019 sebesar 1309,39 km

PENJELASAN TEKNIS**TECHNICAL NOTES**

1. Kendaraan bermotor adalah setiap kendaraan yang digerakkan oleh peralatan dmini yang ada pada kendaraan tersebut, biasanya digunakan untuk angkutan orang atau barang di atas jalan raya selain kendaraan yang berjalan di atas rel. Kendaraan bermotor yang dicatat adalah semua jenis kendaraan kecuali kendaraan bermotor TNI/Polri dan Korps Diplomatik.
 2. Mobil penumpang adalah setiap kendaraan bermotor yang dilengkapi dengan tempat duduk untuk sebanyak-banyaknya delapan orang, tidak termasuk tempat duduk untuk pengemudi, baik dilengkapi atau tidak dilengkapi bagasi.
 3. Mobil bus adalah setiap kendaraan bermotor yang dilengkapi dengan tempat duduk untuk lebih dari delapan orang, tidak termasuk tempat duduk untuk pengemudi, baik dilengkapi atau tidak dilengkapi bagasi.
 4. Mobil truk adalah setiap kendaraan bermotor yang digunakan untuk angkutan barang, selain mobil penumpang, mobil bis dan kendaraan bermotor roda dua.
1. *Motor vehicles are any kind of vehicles motorized by machine set up in those vehicles, they are usually used for transporting peoples or goods on roads except vehicles moving along a railway line. The data cover all kinds of motor vehicles except those belong to Indonesia Army Force Indonesian State Police and Diplomatic Corps.*
 2. *Passenger cars are any motor vehicles with no more than eight seats, excluding seat for driver, it can be with or without hoot.*
 3. *Buses are large passenger cars having seats for more than eight passengers, excluding seat for driver, it can be with or without hoot.*
 4. *Trucks are any motor vehicles used to transport goods excluding passenger cars, buses, and motorcycles.*

5. Kereta api adalah kendaraan dengan tenaga gerak (listrik, diesel atau tenaga uap) yang berjalan sendiri maupun dirangkaikan dengan kendaraan lain, yang akan atau sedang bergerak di atas rel, terdiri dari kereta penumpang dan kereta barang.
 6. Kantor Pos adalah tempat pemberi pelayanan komunikasi tertulis dan atau surat elektronik, layanan paket, layanan dminist, layanan transaksi keuangan, dan layanan keagenan pos untuk kepentingan umum. Rumah pos berfungsi sama seperti kantor pos dan kantor pos pembantu, bedanya rumah pos biasanya terletak di daerah terpencil.
 7. Telekomunikasi adalah setiap pemancaran, pengiriman dan atau penerimaan dari setiap informasi dalam bentuk tanda-tanda, isyarat, tulisan, gambar, suara dan bunyi melalui dmini kawat, dmin, radio atau dmini elektromagnetik lainnya.
 8. Jaringan telekomunikasi adalah rangkaian perangkat telekomunikasi dan kelengkapannya yang digunakan dalam bertelekomunikasi.
 9. Telepon tetap kabel dalam Susenas disebut telepon rumah adalah jaringan telekomunikasi menggunakan perangkat telepon
5. *Train is a coach or a number of coaches joined together, moving along a railway line. It can be passenger train or freight train.*
 6. *Post Office is a service provider facility of written communication and or electronic mail, parcel service, logistics services, financial transaction services, and postal services to the public. Postal house has the same function as the post office and subsidiary of post office, the difference is that postal house is usually located in remote areas.*
 7. *Telecommunication includes every transmitting, delivering and or receiving from every information of marking, signal, article, picture, sound and voice through strand of wire system, optic, radio or other electromagnetic system.*
 8. *Telecommunication network is peripheral network of telecommunication and its equipment used in the means of telecommunication.*
 9. *Fixed line telephone based on Susenas called home phone is a telecommunication network using fixed line telephone device which is generally regulated by technical*

tetap dengan kabel yang secara umum diatur oleh standar-standar teknis dengan menggunakan suatu nomor telepon, dikenal pula sebagai Public Switched Telephone Network (PSTN). Pada umumnya dimanfaatkan untuk telepon rumah dan jaringan internet, memiliki kemampuan menghantarkan sinyal dengan kuat dan jelas dengan biaya yang dminist lebih murah.

standards, using a phone number, also known as the Public Switched Telephone Network (PSTN). It is generally used for home phone and Internet networks, has the ability to deliver a strong and clear signal with a relatively low cost.

10. Telepon bergerak seluler adalah perangkat telekomunikasi elektronik yang mempunyai kemampuan dasar yang sama dengan telepon tetap kabel, namun dapat dibawa ke mana-mana (portable, mobile) dan tidak perlu disambungkan dengan jaringan telekomunikasi kabel. Selain berfungsi sebagai telepon, telepon selular modern biasanya mendukung layanan tambahan seperti Short Messages Services (SMS), Multimedia Messages Service (MMS), e-mail dan akses Internet, aplikasi bisnis dan permainan, serta fotografi. Saat ini, Indonesia mempunyai dua dmini jaringan telepon bergerak seluler yaitu Global System for Mobile Telecommunications (GSM) dan CDMA.

10. *Cellular mobile phone is an electronic telecommunication device which has the same basic capabilities with fixed cables, but can be taken anywhere (portable, mobile) and does not need to be connected to the wired telecommunications networks. In addition to functioning as a telephone, modern mobile phone typically supports additional services such as Short Messages Services (SMS), Multimedia Messages Service (MMS), e-mail and access to the Internet, business applications and games, as well as photography. Currently, Indonesia has two cellular mobile telephone network system that are GSM (Global System for Mobile Telecommunications) and Code Division Multiple Access (CDMA).*

11. Internet adalah sebuah jaringan dminist dmini di seluruh dunia. Internet menyediakan akses ke

11. *The internet is a worldwide public computer network. It provides access to a number of*

sejumlah layanan komunikasi termasuk World Wide Web dan membawa email, berita, hiburan dan file data.

communication services including the World Wide Web and carries e-mail, news, entertainment and data files.

12. Penyiaran Radio mencakup penyiaran sinyal suara melalui studio penyiaran radio dan fasilitas untuk transmisi program yang berhubungan dengan masyarakat, termasuk mengumpulkan dan menyalurkan program melalui kabel atau satelit, internet (stasiun radio internet), termasuk penyiaran data yang terintegrasi dengan penyiaran radio.

12. *Radio broadcasting includes voice signals broadcasting through radio broadcasting studios and facilities for the programs transmission related to community, including collecting and distributing programs via cable or satellite, internet (internet radio station), including integrated data broadcasting with radio broadcasting.*

ULASAN**DESCRIPTION****Transportasi**

Klasifikasi Jalan di Kabupaten Bener Meriah dibagi menjadi 3 pengelola, yaitu jalan negara yang dikelola oleh Pemerintah Pusat, jalan provinsi yang berada dinaungan Pemerintah Daerah Provinsi dan Jalan Kabupaten yang dikelola oleh Pemerintah Daerah Kabupaten.

Di tahun 2019, panjang jalan di wilayah aministrative Kabupaten Bener Meriah adalah sepanjang 1.308,39 km yang merupakan Jalan Kabupaten

Kepemilikan kendaraan bermotor yang tercatat pada instansi setempat adalah sejumlah 24.732 kendaraan yang didominasi oleh sepeda motor dengan total 18.340 unit.

Pos & Telekomunikasi

Terdapat 4 sarana Kantor Pos yang dikelola oleh salah satu perusahaan pemerintah, yaitu PT Pos Indonesia. Kantor Pos bertugas untuk melayani pengiriman dan penerimaan paket, surat serta wesel pos.

Bandara Rembele merupakan sarana angkutan udara yang berada di Kecamatan Bukit, Kabupaten Bener Meriah. Setiap harinya terdapat penerbangan dengan rute Bener Meriah menuju Medan serta sebaliknya. Bandara Rembele melayani penerbangan dengan jumlah 307 penerbangan.

Transportation

Roads in Bener Meriah Regency are regulated by 3 government entities. State roads are managed by Central Government, while Province Roads are supervised by Regional Government of Aceh Province. Regency Roads are handled by Regional Government of Bener Meriah Regency.

By 2019, the length of roads in Bener Meriah Regency are 1,308.39. There are Regency Roads.

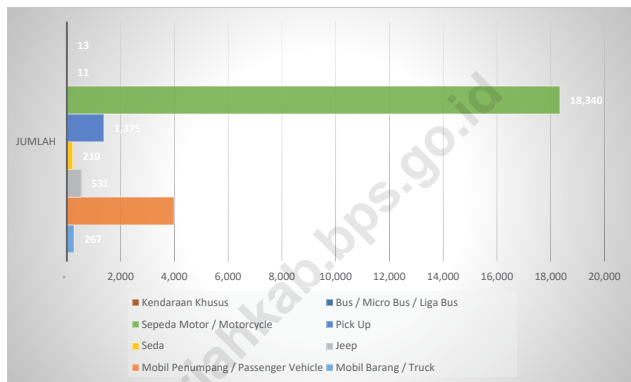
Motor vehicle ownership registered by local office is as high as 24,732 unit. This figures is dominated by motorcycle ownership with the total of 18,340 unit.

Postal Services & Telecommunication

In total, there were 4 postal service managed by government enterprise Pos Indonesia, LLC. Pos Indonesia is required to provide service in distributing packages, documents, and money order.

Rembele Airport is an air field located in Bukit Sub-district, Bener Meriah Regency. It provides air transport to and from Bener Meriah Regency to Medan City. Rembele Airport serves commercial civil aviation with 307 flights.

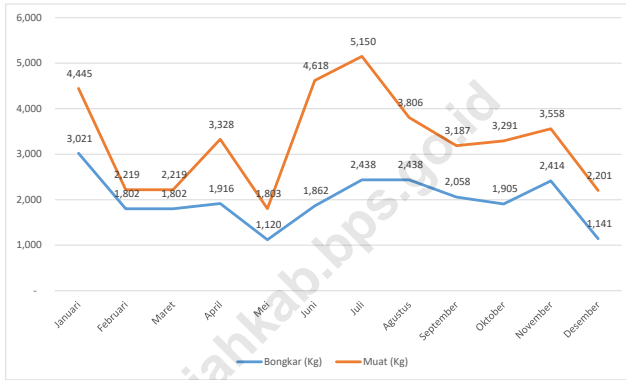
Gambar 8.1 Jumlah Kendaraan Bermotor Menurut Jenis Kendaraan di Kabupaten Bener Meriah, 2019
Figures **8.1** **Number of Motor Vehicles by Type of Vehicle in Bener Meriah Regency, 2019**



Sumber/Source: Kantor SAMSAT Kabupaten Bener Meriah/SAMSAT Office of Bener Meriah Regency

Gambar 8.2
Figures

Banyaknya Lalu Lintas Barang (kg) Per Bulan pada Bandara Rembele Kabupaten Bener Meriah, 2019
Number of Baggage, Luggage, and Postage (kg) Per Month on Rembele Domestic Airport in Bener Meriah Regency, 2019



Sumber/Source: Bandara Rembele Melalui Survei Angkutan Udara/Rembele Airport Through Air Freight Survey

8.1 TRANSPORTASI TRANSPORTATION

Tabel 8.1.1 Panjang Jalan Menurut Menurut Tingkat Kewenangan Pemerintahan (km) di Kabupaten Bener Meriah, 2018–2019
Lenght Of Roads by Level of Government Authority in Bener Meriah Regency (km), 2018-2019

Tingkat Kewenangan Pemerintahan <i>Level of Government Authority</i>	2018	2019
(1)	(3)	(4)
Negara/ <i>State</i>	57,5	56,92
Provinsi/ <i>Province</i>	130,10	118,04
Kabupaten/Kota <i>Regency/Municipality</i>	1 309,39	1 309,39
Jumlah/Total	1 496,99	1 484,35

Sumber/*Source*: Dinas Bina Marga dan Cipta Karya Kab. Bener Meriah Melalui Survei Panjang Jalan/*Bina Marga & Cipta Karya Office of Bener Meriah Regency Through Length of Roads Survey*

Tabel
Table 8.1.2

**Panjang Jalan Kabupaten Menurut Jenis Permukaan Jalan
di kabupaten Bener Meriah (km), 2017 – 2019**
*Regency Length Of Roads by Type of Road Surface and in
Bener Meriah Regency (km), 2017-2019*

Jenis Permukaan Jalan <i>Type of Road Surface</i>	2017	2018	2019
(1)	(2)	(3)	(4)
Aspal/Paved	588,31	609,50	629,95
Kerikil/Gravel	231,15	234,30	252,71
Tanah/Soil	489,93	465,59	426,73
Lainnya/Others	0,00	0,00	0,00
Jumlah/Total	1 309,39	1 309,39	1 309,39

Sumber/Source: Dinas Bina Marga dan Cipta Karya Kab. Bener Meriah Melalui Survei Panjang Jalan/Bina Marga & Cipta Karya Office of Bener Meriah Regency Through Length of Roads Survey

Tabel 8.1.3 Panjang Jalan Kabupaten Menurut Kecamatan dan Kondisi Jalan di Kabupaten Bener Meriah (km), 2017-2019
Table *Regency Length Of Roads by Sub-district and in Bener Meriah Regency (km), 2017-2019*

Kondisi Jalan Condition of Roads	2017	2018	2019
(1)	(2)	(3)	(4)
Baik/Good	230,01	235,56	275,48
Sedang/Moderate	204,92	144,91	89,91
Rusak/Damage	373,04	379,13	364,17
Rusak Berat/Severely Damage	501,42	549,79	579,83
Jumlah/Total	1 309,39	1 309,39	1 309,39

Sumber/Source: Dinas Bina Marga dan Cipta Karya Kab. Bener Meriah Melalui Survei Panjang Jalan/Bina Marga & Cipta Karya Office of Bener Meriah Regency Through Length of Roads Survey

Tabel
Table 8.1.4**Panjang Jalan Kabupaten Menurut Kelas Jalan di
Kabupaten Bener Meriah (km), 2017 – 2019**
*Regency Length Of Roads by Road Class in Bener Meriah
Regency (km), 2017-2019*

Kelas Jalan Road Class	2017	2018	2019
(1)	(2)	(3)	(4)
Kelas I Class I	-	57,50	-
Kelas II Class II	-	-	-
Kelas III Class III	-	-	-
Kelas IIIA Class IIIA	-	-	-
Kelas IIIB Class IIIB	-	-	-
Kelas IIIC Class IIIC	819,46	1 309,39	1 309,39
Kelas Tidak Dirinci Other	489,93	130,10	-
Tidak Terklasifikasi Not Yet Classified	-	-	-
Jumlah/Total	1 309,39	1 496,99	1 309,39

Sumber/Source: Dinas Bina Marga dan Cipta Karya Kab. Bener Meriah Melalui Survei Panjang Jalan/Bina Marga & Cipta Karya Office of Bener Meriah Regency Through Length of Roads Survey

Tabel 8.1.5 Jumlah Kendaraan Bermotor Menurut Jenis Kendaraan di Kabupaten Bener Meriah, 2015-2019
Number of Motor Vehicles by Type of Vehicle in Bener Meriah Regency, 2015-2019

Jenis Kendaraan Type of Motor Vehicle	2015	2016	2017	2018	2019
(1)	(2)	(3)	(4)	(5)	(6)
Mobil Barang Truck	199	158	267	307	267
Mobil Penumpang Passenger Vehicle	2 278	2 278	3 370	3 779	3 985
Jeep	498	345	476	524	531
Sedan	145	114	169	211	210
Pick up	1 271	1 463	1 534	1 432	1 375
Sepeda Motor Motorcycle	16 546	30 469	18 930	18 407	18 340
Bus/MicroBus/ Liga Bus Bus	12	10	4	13	11
Kendaraan Khusus	-	-	-	12	13
Jumlah/Total	20 946	34 837	24 750	24 685	24 732

Sumber/Source: Kantor SAMSAT Kabupaten Bener Meriah/SAMSAT Office of Bener Meriah Regency

Tabel
Table 8.1.6

Banyaknya Penerbangan dan Penumpang Pada Angkutan Udara Domestik di Bandara Rembele Kabupaten Bener Meriah Per Bulan, 2019
Number of Flight and Passangers on Rembele Domestic Airport in Bener Meriah Regency per Month, 2019

Bulan Month	Jumlah Penerbangan Number of Flight		Jumlah Penumpang (jiwa) Passangers (person)		
	Tiba Arrivals	Berangkat Departures	Tiba Arrivals	Berangkat Departures	Transit Transit
(1)	(2)	(3)	(4)	(5)	(6)
Januari/January	21	21	547	756	354
Februari/February	16	16	547	653	539
Maret/March	30	30	885	1286	608
April/April	28	28	839	1035	412
Mei/May	22	22	474	745	412
Juni/June	27	27	604	1163	589
Juli/July	30	30	874	1246	648
Agustus/August	29	29	1053	1314	619
September/September	27	27	722	980	530
Oktober/October	31	31	854	1052	514
November/November	28	28	883	1158	514
Desember/December	18	18	534	760	391
Jumlah/Total	307	307	8816	12148	6130

Sumber/Souce: Bandara Rembele Melalui Survei Angkutan Udara/Rembele Airport Through Air Freight Survey

Tabel
Table 8.1.7

**Banyaknya Lalu Lintas Barang (kg) Per Bulan pada
Bandara Rembele Kabupaten Bener Meriah, 2019
Number of Baggage, Luggage, and Postage (kg) Per Month
on Rembele Domestic Airport in Bener Meriah Regency,
2019**

Bulan Month	Bagasi Baggage		Barang Luggage		Pos Postage	
	Bongkar (kg) Unload (kg)	Muat (kg) Load (kg)	Bongkar (kg) Unload (kg)	Muat (kg) Load (kg)	Bongkar (kg) Unload (kg)	Muat (kg) Load (kg)
(1)	(2)	(3)	(4)	(5)	(6)	(7)
Januari/January	3021	4445	-	-	-	-
Februari/February	1802	2219	-	-	-	-
Maret/March	1802	2219	-	-	-	-
April/April	1916	3328	-	-	-	-
Mei/May	1120	1803	-	-	-	-
Juni/June	1862	4618	-	-	-	-
Juli/July	2438	5150	-	-	-	-
Agustus/August	2438	3806	-	-	-	-
September/September	2058	3187	-	-	-	-
Oktober/October	1905	3291	-	-	-	-
November/November	2414	3558	-	-	-	-
Desember/December	1141	2201	-	-	-	-
Jumlah/Total	23917	39825	-	-	-	-

Sumber/Source: Bandara Rembele Melalui Survei Angkutan Udara/Rembele Airport Through Air Freight Survey

8.2 KOMUNIKASI COMMUNICATION

Tabel 8.2.1 **Jumlah Kantor Pos dan Kantor Pos Pembantu Menurut Kecamatan di Kabupaten Bener Meriah, 2016-2019**
Table 8.2.1 **Number of Post Office Subsidiaries by Subdistrict in Bener Meriah Regency, 2016-2019**

Kecamatan Sub-districts	2016	2017	2018	2019
(1)	(2)	(3)	(4)	(5)
Timang Gajah	-	-	-	-
Gajah Putih	1	1	1	1
Pintu Rime Gayo	-	-	-	-
Bukit	-	-	-	-
Wih Pesam	-	-	-	-
Bandar	-	-	-	-
Bener Kelipah	-	-	-	-
Syiah Utama	-	-	-	-
Mesidah	-	-	-	-
Permata	-	-	-	-
Bener Meriah	1	1	1	1

Sumber/Source: Kantor Pos Simpang Tiga/Simpang Tiga Postal Service

Tabel 8.2.2 Jumlah Kantor Pos Menurut Kecamatan di Kabupaten Bener Meriah, 2016-2019
Number of Post Office by Subdistrict in Bener Meriah Regency, 2016-2019

Kecamatan Sub-districts	2016	2017	2018	2019
(1)	(2)	(3)	(4)	(5)
Timang Gajah	1	1	1	1
Gajah Putih	-	-	-	-
Pintu Rime Gayo	1	1	-	-
Bukit	-	-	1	1
Wih Pesam	-	-	1	1
Bandar	-	-	1	1
Bener Kelipah	-	-	-	-
Syiah Utama	-	-	-	-
Mesidah	1	1	-	-
Permata	1	1	-	-
Bener Meriah	4	4	4	4

Sumber/Source: Kantor Pos Simpang Tiga/Simpang Tiga Postal Service

Tabel
Table 8.2.3

Informasi Kantor Pos yang Terdapat di Kabupaten Bener Meriah, 2019
Postal Offices in Bener Meriah Regency, 2019

Kecamatan Sub-districts	Kode Pos Post Code	Unit Pelayanan Units	Lain-lain Other
(1)	(2)	(3)	(4)
Timang Gajah	24553	1	-
Gajah Putih	-	-	-
Pintu Rime Gayo	-	-	-
Bukit	24581	1	-
Wih Pesam	24591	1	-
Bandar	24582	1	-
Bener Kelipah	-	-	-
Syiah Utama	-	-	-
Mesidah	-	-	-
Permata	-	-	-

Sumber/Source: Kantor Pos Simpang Tiga/Simpang Tiga Postal Service

Tabel
Table 8.2.4

Persentase Penduduk Berumur 5 Tahun Ke Atas Menurut Karakteristik dan Penggunaan Teknologi informasi Selama 3 bulan terakhir di Kabupaten Bener Meriah, 2019
Percentage of Population Over 5 Years-old by Characteristics and Use of Information Technology During Last 3 Months in Bener Meriah Regency, 2019

Rincian Details	Persentase Percentage
(1)	(2)
Persentase Penduduk berumur 5 Tahun Ke Atas (%) <i>Percentage of Population Over 5 Years-old (%)</i>	
a. Menggunakan Telepon Seluler atau Komputer <i>Used Mobile Phones or Computer</i>	64,61
b. Tidak Menggunakan Telepon Seluler atau Komputer <i>Do not Used Mobile Phones or Computer</i>	35,39
c. Jumlah <i>Total</i>	100,00
a. Menguasai/Memiliki Telepon Seluler <i>Posses Mobile Phones</i>	64,02
b. Tidak menguasai/Memiliki Telepon Seluler <i>Do not Possess Mobile Phones</i>	35,98
c. Jumlah <i>Total</i>	100,00
a. Menggunakan Internet <i>Used Internet</i>	33,29
b. Tidak Menggunakan Telepon Seluler atau Komputer <i>Do not Used Internet</i>	66,71
c. Jumlah <i>Total</i>	100,00

Sumber/Source: Survei Sosial Ekonomi Nasional Kor, Maret 2019/*National Socio Economic Survey kor, March 2019*

PERBANKAN, KOPERASI, DAN HARGA-HARGA
BANKING, COOPERATIVE, AND PRICES



Laju Indeks Implisit

2018
0,92



2019
0,90

Jumlah Koperasi Aktif

2018
164



2019
235



Jumlah Anggota Koperasi

KUD

325

NON KUD

27310



PENJELASAN TEKNIS

1. Koperasi adalah perusahaan yang beranggotakan orang-orang atau badan hukum koperasi dengan melandaskan kegiatannya berdasarkan prinsip koperasi sekaligus sebagai gerakan ekonomi rakyat yang berdasarkan azas kekeluargaan. Bentuk badan hukum koperasi ini dikeluarkan dan disahkan oleh Departemen Koperasi.
2. Tabungan/simpanan yaitu bagian dari pendapatan anggota rumah tangga atau pemberian dari pihak lain yang tidak dibelanjakan, tetapi disimpan di tempat-tempat tertentu, misalnya bank, koperasi, lembaga keuangan, rumah, dsb. untuk dipergunakan bagi keperluan masa yang akan datang.
3. Tabungan/simpanan berupa uang adalah simpanan/tabungan yang dimiliki oleh anggota rumah tangga dalam bentuk uang yang bisa digunakan membeli barang.
4. Nilai pinjaman/ kredit adalah besarnya dana pegadaian yang dipinjamkan kepada nasabah.

TECHNICAL NOTES

1. *Cooperative is a company whose members are individuals or legal entities of cooperatives by basing their activities based on cooperative principles as well as a people's economic movement based on the principle of kinship. This form of cooperative legal entity is issued and approved by the Department of Cooperatives.*
2. *Savings / savings, which is part of the income of household members or gifts from other parties that are not spent, but are stored in certain places, such as banks, cooperatives, financial institutions, homes, etc. to be used for future needs.*
3. *Savings / deposits in the form of money are deposits / savings held by household members in the form of money that can be used to buy goods.*
4. *The value of the loan / credit is the amount of the mortgage fund lent to the customer.*

PENJELASAN TEKNIS

TECHNICAL NOTES

5. Harga adalah Jumlah uang yang menyatakan nilai tukar suatu kesatuan benda tertentu, misalnya harga sepotong kue adalah Rp50.

5. *Price is the amount of money stating the exchange rate of a unit of a certain object, for example the price of a piece of cake is Rp50.*

6. Indeks Implisit adalah Suatu indeks yang menunjukkan tingkat perkembangan harga di tingkat produsen (producer price index).

6. *Implicit Index is an index that shows the level of price development at the producer level (producer price index).*

ULASAN**DESCRIPTION**

Jumlah koeprasi aktif pada tahun 2019 di Kabupaten Bener Meriah sebanyak 235 koperasi. Data tersebut menunjukkan jumlah koperasi naik sebesar 43,29% dari tahun sebelumnya yang berjumlah 164 koperasi.

Terdapat 15 bank pemerintah yang ada di Kabupaten Bener Meriah, di antaranya adalah PT Bank Rakyat Indonesia, PT Bank Aceh Syariah, PT Bank Mandiri, dan PT Bank Negara Indonesia Syariah. Bank tersebut tersebar pada titik lokasi tertentu yaitu di Desa Simpang Balik, Desa Pondok Baru, dan Desa Simpang Tiga

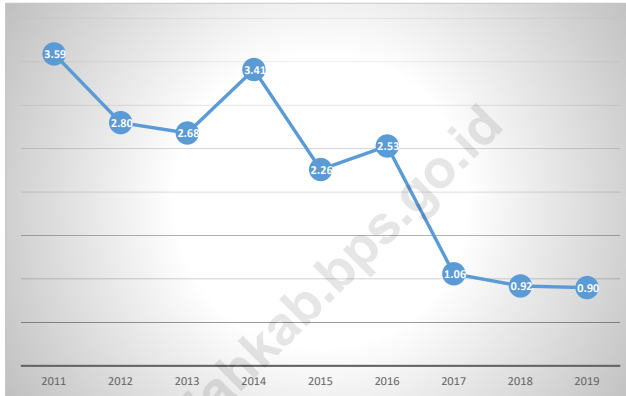
Laju Implisit di tahun 2019 pada Kabupaten Bener Meriah adalah sebesar 0,90%. Angka menurun sebesar 0,02 poin daripada tahun sebelumnya.

The number of active cooperatives in 2019 in Bener Meriah Regency is 235 cooperatives. The data shows the number of cooperatives rose by 43.29% from the previous year which amounted to 164 cooperatives.

In Bener Meriah Regency, there were 15 government-owned banks, such as Bank Rakyat Indonesia, Bank Pembangunan Daerah Aceh, Bank Mandiri, Bank Negara Indonesia Syariah. All of which located mainly in Simpang Balik Village, Pondok Baru Village, and Simpang Tiga Village.

Implicit Index based on 2019 data in Bener Meriah Regency reached up to 0.90%. There had been an decrease of 0..02 point from previous year.

Gambar 9.1 Laju Indeks Implisit Kabupaten Bener Meriah, 2011-2019
Figures *Implicit Index Rate Meriah Regency, 2011-2019*



Sumber/Source: Produk Domestik Regional Bruto Kab. Bener Meriah/Gross Regional Domestic Product of Bener Meriah Regency

Tabel
Table 9.1**Jumlah Koperasi Aktif Menurut Kecamatan di Kabupaten/
Kota Bener Meriah 2016–2019**
*Number of Active Cooperative by Subdistrict in Bener
Meriah Regency 2016–2019*

Kecamatan Subdistrict	2016	2017	2018	2019
(1)	(2)	(3)	(4)	(5)
Timang Gajah	27	9	12	15
Gajah Putih	7	4	6	8
Pintu Rime Gayo	32	13	18	26
Bukit	64	37	47	64
Wih Pesam	36	24	23	37
Bandar	56	33	43	57
Bener Kelipah	5	-	3	4
Syiah Utama	11	2	6	7
Mesidah	2	1	2	2
Permata	19	4	4	15
Bener Meriah	261	127	164	235

Sumber/Source: Dinas Koperasi dan Usaha Kecil Menengah Kabupaten Bener Meriah/Cooperation and Micro to Medium Enterprise Office of Bener Meriah Regency

Tabel
Table 9.2**Jumlah Koperasi dan Anggota Koperasi Menurut Jenis Koperasi di Kabupaten Bener Meriah, 2019**
Number of Koperasi and Total Member by Type of Cooperation in Bener Meriah Regency, 2019

No	Jenis Koperasi Type of Cooperation	Jumlah Koperasi Number of Cooperation	Jumlah Anggota Total Member
(1)	(2)	(3)	(4)
1	Koperasi Unit Desa	12	325
2	Koperasi Pertanian	21	5 193
3	Koperasi Perkebunan	4	131
4	Koperasi Peternakan	1	25
5	Koperasi Sekolah	14	377
6	Koperasi Karyawan	3	75
7	Koperasi Angkatan Darat	1	1 018
8	Koperasi Kepolisian	1	431
9	Koperasi Serba Usaha	105	11 306
10	Koperasi Pasar	2	66
11	Koperasi Simpan Pinjam	5	203
12	Koperasi Angkutan Darat	2	50
13	Koperasi Pegawai Negeri	3	75
14	Koperasi Wanita	29	1 496
15	Koperasi Pertambangan	1	25
16	Koperasi Lainnya	31	6 839
Jumlah/Total		235	27 635

Sumber/Source: Dinas Koperasi dan Usaha Kecil Menengah Kabupaten Bener Meriah/Cooperation and Micro to Medium Enterprise Office of Bener Meriah Regency

Tabel 9.2.3
Table

Jumlah Koperasi dan Anggota Koperasi Unit Desa (KUD) dan Non Koperasi Unit Desa (Non KUD) Menurut Kecamatan di Kabupaten Bener Meriah, 2019
Number of Koperasi Unit Desa (Village Based Cooperation and Non Village Based Cooperation) and Total Member by Sub-district in Bener Meriah Regency, 2019

No	Kecamatan Sub-district	Jumlah Koperasi Number of Cooperation			Jumlah Anggota Number of Member		
		KUD Village Based Cooperation	Non KUD Non Village Based Cooperation	Jumlah Total	KUD Village Based Cooperation	Non KUD Non Village Based Cooperation	Jumlah Total
(1)	(2)	(3)	(4)	(5)	(6)	(7)	(8)
1	Timang Gajah	2	13	15	65	780	845
2	Gajah Putih	0	8	8	0	300	300
3	Pintu Rime Gayo	2	24	26	50	730	780
4	Bukit	2	62	64	50	13 676	13 726
5	Wih Pesam	2	35	37	60	2 598	2 658
6	Bandar	3	54	57	75	7 302	7 377
7	Bener Kelipah	0	4	4	0	100	100
8	Syiah Utama	1	6	7	25	200	225
9	Mesidah	0	2	2	0	45	45
10	Permata	0	15	15	0	1 579	1 579
Bener Meriah		12	223	235	325	27 310	27 635

Sumber/Source: Dinas Koperasi dan Usaha Kecil Menengah Kabupaten Bener Meriah/Cooperation and Micro to Medium Enterprise Office of Bener Meriah Regency

Tabel 9.4 Bank yang Terdapat di Kabupaten Bener Meriah, 2019
Table 9.4 List of Banks in Bener Meriah Regency, 2019

No	Nama Bank Name of Bank	Alamat Address
(1)	(2)	(3)
	Bank Umum	
	PT. Bank Rakyat Indonesia	
1	PT. BRI KCP Bener Meriah	Jl. Simpang Teritit-Pondok Baru, Desa Simpang Tiga
2	PT. BRI Unit Ronga-Ronga	Jl. Bireuen-Takengon, Desa Ronga-Ronga
3	PT. BRI Unit Simpang Balek	Jl. Bireuen-Takengon, Desa Simpang Balek
4	PT. BRI Unit Buntul	Kecamatan Permata
5	PT. BRI Unit Rakal	Kecamatan Pintu Rime Gayo
6	PT. BRI (Teras) Pante Raya	Desa Pante Raya
7	PT. BRI Unit Simpang Tiga Redelong	Simpang Tiga Redelong
	PT. Bank Aceh Syariah	
1	PT. Bank Aceh Syariah Cabang Bener Meriah	Jl. Simpang Teritit- Pondok Baru, Desa Simpang Tiga
2	PT. Bank Aceh Syariah KCP Lampahan	Jl. Bireuen-Takengon, Desa Lampahan
3	PT. Bank Aceh Syariah KCP Pondok Baru	Desa Pondok Baru, Kecamatan Bandar
4	PT. Bank Aceh Syariah KCP Simpang Balek	Jl. Bireuen-Takengon, Desa Simpang Balek
5	PT. Bank Aceh Syariah KCP Syiah Utama	Kecamatan Syiah Utama
	PT. Bank Mandiri	
1	PT. Bank Mandiri Pondok Baru	Desa Pondok Baru, Kecamatan Bandar
2	Mitra Usaha Simpang Tiga	Jl. Simpang Terititir-Pondok Baru, Desa Simpang Tiga
	PT Bank. Negara Indonesia Syariah	
1	PT. Bank Negara Indonesia Syariah Simpang Tiga	Jl. Simpang Terititir-Pondok Baru, Desa Simpang Tiga

Tabel 9.5
Table

Banyaknya Nasabah & Nilai Tabungan (rupiah) seta Debitur & Nilai Kredit (juta rupiah) Per Bulan pada Bank Rakyat Indonesia Cabang Bener Meriah Tahun 2019
Number of Customer & Value of Savings (million rupiahs) as well as Debitor & Credit Value (million rupiahs) Per Month in Bank Rakyat Indonesia in Bener Meriah Regency Branch, 2019

No	Bulan Month	Tabungan		Kredit	
		Nasabah Customer	Nilai (rupiah) Value (rupiahs)	Debitur Debitor	Nilai (rupiah) Value (rupiahs)
(1)	(2)	(3)	(4)	(5)	(6)
1	Januari/ January	14 941	45 289	749	113 290
2	Februari/ February	14 958	45 203	747	113 503
3	Maret/ March	14 962	44 495	748	115 275
4	April/ April	15 032	45 476	740	115 362
5	Mei/ May	15 031	48 640	748	116 133
6	Juni/ June	15 006	47 342	752	115 646
7	Juli/ July	14 897	49 967	746	115 448
8	Agustus/ August	14 887	50 609	748	116 680
9	September/ September	14 922	49 143	741	115 326
10	Oktober/ October	14 893	44 433	744	117 378
11	November/ November	14 889	46 042	746	118 079
12	Desember/ December	14 984	53 231	707	111 399
Rata-Rata/Average		14 950	47 489	743	115 293

Sumber/Source: Bank Rakyat Indonesia Bener Meriah/ Bank Rakyat Indonesia in Bener Meriah Regency Branch

Tabel
Table 9.6

Banyaknya Nasabah & Nilai Tabungan (juta rupiah) seta Debitur & Nilai Kredit (juta rupiah) Per Bulan pada Bank Aceh Syariah Cabang Bener Meriah Tahun 2019
Number of Customer & Value of Savings (million rupiahs) as well as Debitor & Credit Value (million rupiahs) Per Month in Bank of Aceh in Bener Meriah Regency Branch, 2019

No	Bulan Month	Tabungan		Kredit	
		Nasabah Customer	Nilai (rupiah) Value (rupiahs)	Debitur Debitor	Nilai (rupiah) Value (rupiahs)
(1)	(2)	(3)	(4)	(5)	(6)
1	Januari/ January	37 528	173 525	3 578	4563 56
2	Februari/ February	37 809	169 780	3 581	458 405
3	Maret/ March	37 936	160 872	3 598	464 856
4	April/ April	38 090	159 981	3 589	465 188
5	Mei/ May	38 211	186 083	3 582	467 656
6	Juni/ June	38 276	185 492	3 570	466 836
7	Juli/ July	38 482	193 820	3 548	470 473
8	Agustus/ August	38 832	192 254	3 548	470 473
9	September/ September	39 040	1809 41	3 570	478 335
10	Oktober/ October	39 051	1762 61	3 586	484 022
11	November/ November	39 141	177 469	3 598	486 270
12	Desember/ December	39 202	233 760	3 643	506 830
Rata-Rata/Average		38 467	182 520	3 583	472 671

Sumber/Source: Bank Aceh Syariah Bener Meriah / Bank of Aceh in Bener Meriah Regency Branch

Tabel
Table 9.7**Rata-rata Harga Eceran Sembilan Bahan Pokok (Sembako)
di Ibukota Kabupaten Bener Meriah, 2019**
**Average Retail Price of Nine Staple Food & Primary
Household Fuel in Bener Meriah Regency, 2019**

No	Jenis Barang Items	Satuan Unit	Bulan Month		
			Januari January	Februari February	Maret March
(1)	(2)	(3)	(4)	(5)	(6)
1	Beras/Rice				
	a. Beras No. 1/Rice Quality No. 1	Kg/kgs	11 500	11 500	11 500
	b. Beras No. 2/Rice Quality No. 2	Kg/kgs	10 500	10 500	10 700
2	Gula Pasir/Granulated Sugar	Kg/kgs	12 000	12 500	12 500
3	Telur Ayam/Chicken Eggs	Butir/Eggs	2 500	2 500	2 500
4	Susu/Milk				
	a. CAP bendera (385 Gr)/ Bendera Brand (385 grs)	Kaleng/Cans	11 000	11 000	11 000
	b. Bubuk Bendera/ Powdered Milk, Bendera Brand	Kaleng/Cans	45 000	45 000	45 000
5	Jagung Pipilan/Whole grain corn	Kg/kgs	7 000	7 000	5 000
6	Garam Beryodium/Iodized salt	Bungkus/ Package	5 000	5 000	5 000
7	Minyak Goreng & Mentega/Cooking oil & butter				
	a. Minyak Goreng Curah/ Bulk cooking oil	Kg/kgs	11 000	11 000	11 000
	b. Mentega (Simas)/ Butter (Simas Brand)	Kg/kgs	14 000	14 000	14 000
8	Minyak Tanah/ Kerosene	Liter/Litre	10 000	10 000	10 000
9	Daging Ayam/Raw chicken meat				
	a. Daging Ayam Kampung/ Free-range chicken	Kg/kgs	60 000	60 000	60 000
	b. Daging Ayam Ras/Broiler	Kg/kgs	40 000	40 000	40 000

Lanjutan Tabel/Continued Table 9.7

No	Jenis Barang Items	Satuan Unit	Bulan Month		
			April April	Mei May	Juni June
(1)	(2)	(3)	(7)	(8)	(9)
1	Beras/Rice				
	a. Beras No. 1/Rice Quality No. 1	Kg/kgs	11 300	11 300	11 300
	b. Beras No. 2/Rice Quality No. 2	Kg/kgs	10 700	10 700	10 700
2	Gula Pasir/Granulated Sugar	Kg/kgs	12 000	12 500	12 500
3	Telur Ayam/Chicken Eggs	Butir/Eggs	2 500	2 000	2 000
4	Susu/Milk				
	a. CAP bendera (385 Gr)/ Bendera Brand (385 grs)	Kaleng/Cans	11 000	10 000	10 000
	b. Bubuk Bendera/ Powdered Milk, Bendera Brand	Kaleng/Cans	45 000	45 000	45 000
5	Jagung Pipilan/Whole grain corn	Kg/kgs	6 000	6 000	6 000
6	Garam Beryodium/Iodized salt	Bungkus/ Package	5 000	3 000	3 000
7	Minyak Goreng & Mentega/Cooking oil & butter				
	a. Minyak Goreng Curah/ Bulk cooking oil	Kg/kgs	12 000	12 000	12 000
	b. Mentega (Simas)/ Butter (Simas Brand)	Kg/kgs	14 000	14 000	14 000
8	Minyak Tanah/ Kerosene	Liter/Litre	10 000	10 000	10 000
9	Daging Ayam/Raw chicken meat				
	a. Daging Ayam Kampung/ Free-range chicken	Kg/kgs	60 000	75 000	75 000
	b. Daging Ayam Ras/Broiler	Kg/kgs	40 000	40 000	40 000

Lanjutan Tabel/Continued Table 9.7

No	Jenis Barang Items	Satuan Unit	Bulan Month		
			Juli July	Agustus August	September September
(1)	(2)	(3)	(10)	(11)	(12)
1	Beras/Rice				
	a. Beras No. 1/Rice Quality No. 1	Kg/kgs	11 300	11 300	12 000
	b. Beras No. 2/Rice Quality No. 2	Kg/kgs	10 700	10 700	10 700
2	Gula Pasir/Granulated Sugar	Kg/kgs	12 000	12 000	12 000
3	Telur Ayam/Chicken Eggs	Butir/Eggs	2 000	2 000	2 000
4	Susu/Milk				
	a. CAP bendera (385 Gr)/ Bendera Brand (385 grs)	Kaleng/Cans	11 000	11 000	11 000
	b. Bubuk Bendera/ Powdered Milk, Bendera Brand	Kaleng/Cans	45 000	45 000	45 000
5	Jagung Pipilan/Whole grain corn	Kg/kgs	6 000	5 000	6 000
6	Garam Beryodium/Iodized salt	Bungkus/ Package	5 000	5 000	5 000
7	Minyak Goreng & Mentega/Cooking oil & butter				
	a. Minyak Goreng Curah/ Bulk cooking oil	Kg/kgs	11 000	12 000	12 000
	b. Mentega (Simas)/ Butter (Simas Brand)	Kg/kgs	14 000	14 000	14 000
8	Minyak Tanah/ Kerosene	Liter/Litre	10 000	10 000	10 000
9	Daging Ayam/Raw chicken meat				
	a. Daging Ayam Kampung/ Free-range chicken	Kg/kgs	60 000	70 000	60 000
	b. Daging Ayam Ras/Broiler	Kg/kgs	40 000	50 000	45 000

Lanjutan Tabel/Continued Table 9.7

No	Jenis Barang Items	Satuan Unit	Bulan Month		
			Juli July	Agustus August	September September
(1)	(2)	(3)	(10)	(11)	(12)
1	Beras/Rice				
	a. Beras No. 1/Rice Quality No. 1	Kg/kgs	12 000	12 000	12 000
	b. Beras No. 2/Rice Quality No. 2	Kg/kgs	10 700	10 700	10 700
2	Gula Pasir/Granulated Sugar	Kg/kgs	13 000	12 000	12 000
3	Telur Ayam/Chicken Eggs	Butir/Eggs	2 000	2 000	2 000
4	Susu/Milk				
	a. CAP bendera (385 Gr)/ Bendera Brand (385 grs)	Kaleng/Cans	11 000	11 000	11 000
	b. Bubuk Bendera/ Powdered Milk, Bendera Brand	Kaleng/Cans	45 000	45 000	45 000
5	Jagung Pipilan/Whole grain corn	Kg/kgs	5 000	5 000	6 000
6	Garam Beryodium/Iodized salt	Bungkus/ Package	5 000	5 000	5 000
7	Minyak Goreng & Mentega/Cooking oil & butter				
	a. Minyak Goreng Curah/ Bulk cooking oil	Kg/kgs	12 000	12 000	12 000
	b. Mentega (Simas)/ Butter (Simas Brand)	Kg/kgs	14 000	14 000	14 000
8	Minyak Tanah/ Kerosene	Liter/Litre	10 000	10 000	10 000
9	Daging Ayam/Raw chicken meat				
	a. Daging Ayam Kampung/ Free-range chicken	Kg/kgs	60 000	60 000	60 000
	b. Daging Ayam Ras/Broiler	Kg/kgs	45 000	45 000	45 000

Sumber/Source: Dinas Perindustrian dan Perdagangan Kab. Bener Meriah/Industry and Trade Office of Bener Meriah Regency

Tabel
Table 9.8**Laju Indeks Implisit Kabupaten Bener Meriah, 2011-2019**
Implicit Index Rate Meriah Regency, 2011-2019

Tahun Year	Laju Indeks Implisit Implicit Index Rate
(1)	(2)
2011	3,59
2012	2,80
2013	2,68
2014	3,41
2015	2,26
2016	2,53
2017	1,06
2018	0,92
2019	0,90

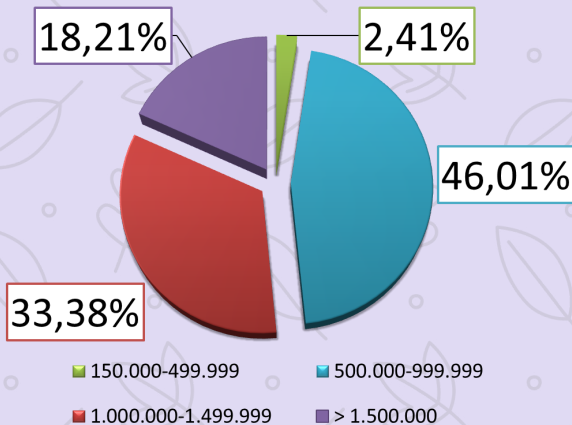
Sumber/Source: Produk Domestik Regional Bruto Kab. Bener Meriah/Gross Regional Domestic Product of Bener Meriah Regency

10

PENGELUARAN PENDUDUK POPULATION EXPENDITURE



Persentase Penduduk Menurut Golongan Pengeluaran Per Kapita Sebulan (%)



Sumber: Survei Sosial Ekonomi Nasional Kor, Maret 2019

PENJELASAN TEKNIS

1. Pengeluaran rata-rata per kapita adalah biaya yang dikeluarkan untuk konsumsi semua anggota rumah tangga selama sebulan baik yang berasal dari pembelian, pemberian maupun produksi sendiri dibagi dengan banyaknya anggota rumah tangga dalam rumah tangga tersebut.

TECHNICAL NOTES

1. *Per capita Average Expendi-ture is the cost spent for all household members consump-tion during the month, whether from purchasing, giving or own production, divided by the number of household members in the household.*

<https://benermeriahkab.bps.go.id>

ULASAN

Rata-rata pengeluaran penduduk dihitung berdasarkan perkiraan pembelian atau penerimaan barang komoditas makanan dan non makanan.

Rata-rata pengeluaran per kapita per bulan merupakan estimasi pengeluaran dari tiap individu selama satu bulan.

Pada Kabupaten Bener Meriah, untuk data tahun 2019, mayoritas penduduknya, yaitu 33,38% dari total penduduk, memiliki pengeluaran antara Rp1.000.000 hingga Rp1.499.000. Sebanyak 24,42% memiliki rata-rata pengeluaran Rp 750.000 hingga Rp999.999.

Rata-rata pengeluaran perkapita perbulan masyarakat Bener Meriah untuk komoditas makanan terbesar yaitu komoditas makanan dan minuman jadi sebesar Rp220.322. Sedangkan pengeluaran perkapita komoditas non makanan terbesar yaitu komoditas perumahan dan fasilitas rumah tangga sebesar Rp233.876

DESCRIPTION

Mean population expenditure is formulated based on the estimation of food and non-food commodity consumption.

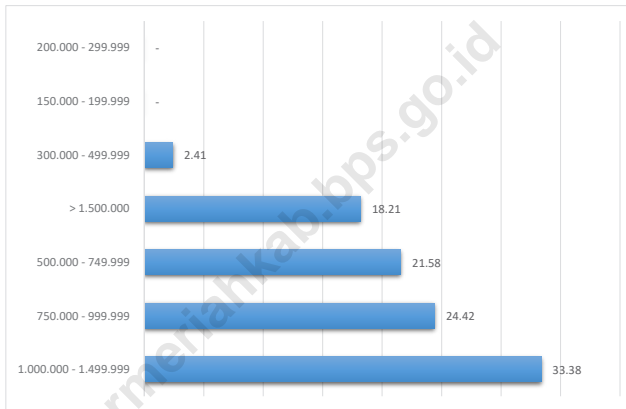
Expenditure per capita per month is an approximate number on how much an individual spend to acquire consumption commodities monthly.

In Bener Meriah Regency, based on 2019 data, the majority of total population, which is 33.38%, between Rp1,000,000 to Rp1,499,000. While the mean expenditure from 24.42%, between Rp750,000 to Rp999,999.

The average monthly expenditure per capita of the people of Bener Meriah for the largest food commodity is food and beverage commodities to Rp220,322. Meanwhile, the largest expenditure per capita of non-food commodities are housing and household facilities amounting to Rp233,876.

Gambar 10.1
Figures

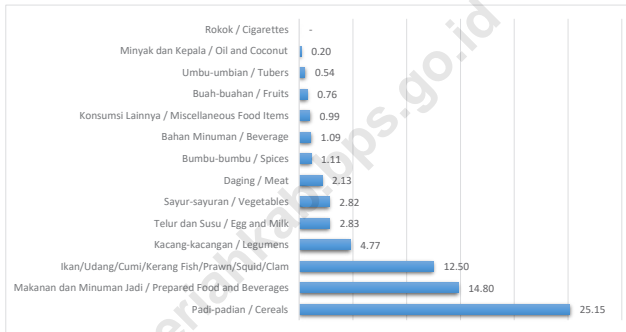
Persentase Penduduk Menurut Golongan Pengeluaran Per Kapita Sebulan di Kabupaten Bener Meriah, 2019
Percentage of Population by Per Capita Spending Group a Month in Bener Meriah Regency, 2019



Sumber/Source: BPS, Survei Sosial Ekonomi Nasional (Susenas) Maret/BPS-Statistics Indonesia, National Socioeconomic Survey March

Gambar 10.2
Figures

Rata-rata Konsumsi Protein Perkapita Sebulan Menurut Kelompok Makanan Kabupaten Bener Meriah, Maret 2019
Daily Average Protein Consumption Per Capita by Food Group in Bener Meriah Regency, March 2019



Sumber/Source: BPS, Survei Sosial Ekonomi Nasional (Susenas)/BPS-Statistics Indonesia, National Socioeconomic Survey

Tabel
Table 10.1

Pengeluaran per Kapita Sebulan Menurut Kelompok Komoditas (rupiah) di Kabupaten Bener Meriah, 2018 dan 2019
Monthly Average Expenditure per Capita by Commodity Group (rupiahs) in Bener Meriah Regency, 2018 and 2019

Kelompok Komoditas/Commodity Group	2018	2019
(1)	(2)	(3)
Makanan/Food		
Padi-padian/ <i>Cereals</i>	82 937	88 682
Umbi-umbian/ <i>Tubers</i>	6 457	6 559
Ikan/udang/cumi/kerang/ <i>Fish/shrimp/common squid/shells</i>	63 776	65 608
Daging/ <i>Meat</i>	15 544	13 589
Telur dan susu/ <i>Eggs and milk</i>	21 994	23 218
Sayur-sayuran/ <i>Vegetables</i>	47 489	47 842
Kacang-kacangan/ <i>Legumes</i>	9 911	11 481
Buah-buahan/ <i>Fruits</i>	29 018	45 054
Minyak dan kelapa/ <i>Oil and coconut</i>	16 056	14 621
Bahan minuman/ <i>Beverage stuffs</i>	24 219	22 264
Bumbu-bumbuan/ <i>Spices</i>	14 623	12 668
Konsumsi lainnya/ <i>Miscellaneous food items</i>	6 513	8 433
Makanan dan minuman jadi/ <i>Prepared food and beverages</i>	157 237	220 322
Rokok/ <i>Cigarettes</i>	88 476	100 360
Jumlah makanan/Total food	584 249	680 703
Bukan makanan/Non-food		
Perumahan dan fasilitas rumah tangga/ <i>Housing and household facilities</i>	217 373	233 876
Aneka komoditas dan jasa/ <i>Goods and services</i>	88 414	96 497
Pakaian, alas kaki, dan tutup kepala/ <i>Clothing, footwear, and headgear</i>	43 159	50 671
Komoditas tahan lama/ <i>Durable goods</i>	18 790	44 973
Pajak, pungutan, dan asuransi/ <i>Taxes and insurance</i>	36 953	38 013
Keperluan pesta dan upacara/kenduri/ <i>Parties and ceremonies</i>	20 168	14 264
Jumlah bukan makanan/Total non-food	424 858	478 294
Jumlah/Total	1 009 107	1 158 997

Sumber/Source: BPS, Survei Sosial Ekonomi Nasional (Susenas) Maret/BPS-Statistics Indonesia, National Socioeconomic Survey March

Tabel
Table 10.2

Persentase Pengeluaran per Kapita Sebulan Menurut Kelompok Komoditas di Kabupaten Bener Meriah 2018 dan 2019
Percentage of Monthly Expenditure per Capita by Commodity Group in Bener Meriah Regency, 2018 and 2019

Kelompok Komoditas/Commodity Group	2018	2019
(1)	(2)	(3)
Makanan/Food		
Padi-padian/ <i>Cereals</i>	8,22	7,65
Umbi-umbian/ <i>Tubers</i>	0,64	0,57
Ikan/udang/cumi/kerang/ <i>Fish/shrimp/common squid/shells</i>	6,32	5,66
Daging/ <i>Meat</i>	1,54	1,17
Telur dan susu/ <i>Eggs and milk</i>	2,18	2,00
Sayur-sayuran/ <i>Vegetables</i>	4,71	4,13
Kacang-kacangan/ <i>Legumes</i>	0,98	0,99
Buah-buahan/ <i>Fruits</i>	2,88	3,89
Minyak dan kelapa/ <i>Oil and coconut</i>	1,59	1,26
Bahan minuman/ <i>Beverage stuffs</i>	2,40	1,92
Bumbu-bumbuan/ <i>Spices</i>	1,45	1,09
Konsumsi lainnya/ <i>Miscellaneous food items</i>	0,65	0,73
Makanan dan minuman jadi/ <i>Prepared food and beverages</i>	15,58	19,01
Rokok/ <i>Cigarettes</i>	8,77	8,66
Jumlah makanan/Total food	57,90	58,73
Bukan makanan/Non-food		
Perumahan dan fasilitas rumah tangga/ <i>Housing and household facilities</i>	21,54	20,18
Aneka komoditas dan jasa/ <i>Goods and services</i>	8,76	8,33
Pakaian, alas kaki, dan tutup kepala/ <i>Clothing, footwear, and headgear</i>	4,28	4,37
Komoditas tahan lama/ <i>Durable goods</i>	1,86	3,88
Pajak, pungutan, dan asuransi/ <i>Taxes and insurance</i>	3,66	3,28
Keperluan pesta dan upacara/kenduri/ <i>Parties and ceremonies</i>	2,00	1,23
Jumlah bukan makanan/Total non-food	42,10	41,27
Jumlah/Total	100,00	100,00

Sumber/Source: BPS, Survei Sosial Ekonomi Nasional (Susenas) Maret/BPS-Statistics Indonesia, National Socioeconomic Survey March

Tabel
Table 10.3**Persentase Penduduk Menurut Golongan Pengeluaran Per Kapita Sebulan di Kabupaten Bener Meriah, 2018 dan 2019**
Percentage of Population by Per Capita Spending Group a Month in Bener Meriah Regency, 2018 and 2019

Golongan Pengeluaran <i>Spending Group</i> (Rp)	2018	2019
(1)	(2)	(3)
< 150 000	0,0	0,00
150 000–199 999	0,0	0,00
200 000–299 999	0,0	0,00
300 000–499 999	0,0	2,41
500 000–749 999	5,3	21,59
750 000–999 999	32,5	24,42
1 000 000–1 499 999	22,0	33,38
> 1 500 000	27,3	18,21
Jumlah/Total	100,00	100,00

Sumber/Source: BPS, Survei Sosial Ekonomi Nasional (Susenas) Maret/BPS-Statistics Indonesia, National Socioeconomic Survey March

Tabel
Table 10.4**Rata-rata Konsumsi Protein Perkapita Sebulan Menurut Kelompok Makanan Kabupaten Bener Meriah, Maret 2019**
Daily Average Protein Consumption Per Capita by Food Group in Bener Meriah Regency, March 2019

Kelompok Makanan Food Group	Rata-rata Konsumsi Daily average consumption
(1)	(2)
Padi-padian/ <i>Cereals</i>	25,15
Umbi-umbian/ <i>Tubers</i>	0,54
Ikan/Undang/Cumi/Kerang Fish/Prawn/Squid/Clam	12,50
Daging/ <i>Meat</i>	2,13
Telur dan Susu/ <i>Eggs and Milk</i>	2,83
Sayur-sayuran/ <i>Vegetables</i>	2,82
Kacang-kacangan/ <i>Legumens</i>	4,77
Buah-buahan/ <i>Fruits</i>	0,76
Minyak dan Kelapa/ <i>Oil and Coconut</i>	0,20
Bahan Minuman/ <i>Beverage</i>	1,09
Bumbu-bumbu/ <i>Spices</i>	1,11
Konsumsi Lainnya/ <i>Miscellaneous Food Items</i>	0,99
Makanan dan Minuman Jadi/ <i>Preprepared Food and Beverages</i>	14,80
Rokok/ <i>Cigarettes</i>	0,00
Total Makanan/ Food Total	69,69

Sumber/Source: BPS, Survei Sosial Ekonomi Nasional (Susenas)/BPS-Statistics Indonesia, National Socioeconomic Survey

11

**PERDAGANGAN
TRADE**

**Jumlah Sarana Perdagangan Menurut Jenisnya di
Kabupaten Bener Meriah 2019**



**PASAR
11**

**TOKO
263**



**WARUNG
122**

**LPG DAN BAHAN BAKAR MINYAK
142**



**GUDANG
51**

**KILANG KOPI/PADI/TEBU
51**



PENJELASAN TEKNIS**TECHNICAL NOTES**

- | | |
|---|--|
| <p>1. Pedagang Kecil adalah usaha perorangan atau lebih dalam kegiatan jual beli barang. Pedagang kecil membeli barang dagangan dengan skala kecil. Pedagang kecil secara langsung menjual dagangannya kepada konsumen.</p> | <p>1. <i>Small Traders are one or more individual business venture in trading sector. Small traders buy small scale commodity and directly sell to consumer.</i></p> |
| <p>2. Pedagang Menengah adalah pedagang yang skala kegiatan jual belinya lebih kecil dari pedagang besar dan lebih tinggi dibanding pedagang kecil.</p> | <p>2. <i>Middle Traders are business venture with intermediate buying or selling scale.</i></p> |
| <p>3. Pedagang Besar adalah pedagang dengan kegiatan jual beli berskala besar dan menjual barang dagangannya ke pabrik, industri, atau pedagang besar lain dengan sistem business-to-business.</p> | <p>3. <i>Whole Seller are trading business venture with large scale activity and sell its product to factories, industries, or other whole seller. It's main characteristic is business-to-business trading.</i></p> |
| <p>4. Usaha Kecil adalah usaha yang mempunyai 5-19 karyawan dengan aset antara Rp50 juta hingga Rp500 juta dan omset per tahunnya antara Rp300 juta sampai dengan Rp2,5 milyar.</p> | <p>4. <i>Small Business is a type of business with 5-19 employees and total assets between Rp50 million to Rp500 million. Annual turnover from small business is between Rp300 million to Rp2.5 billion.</i></p> |
| <p>5. Usaha Menengah merupakan usaha yang berdiri sendiri dan bukan termasuk anak perusahaan yang mempunyai 19-99 karyawan dengan aset antara Rp500 juta hingga Rp10 milyar dan omset per tahun antara Rp2,5 milyar hingga Rp50 milyar.</p> | <p>5. <i>Medium Enterprise is a type of business that is not a subsidiary venture. It has 19-99 employees with assets between Rp500 million to Rp10 billion and annual turnover between Rp2.5 billion to Rp50 billion.</i></p> |

- | | |
|--|---|
| <p>6. Usaha Besar adalah usaha dengan lebih dari 99 karyawan. Aset usaha besar berjumlah lebih dari Rp10 milyar dan omset per tahunnya lebih besar dari Rp10 milyar.</p> | <p>6. <i>Big Business is a type of business that has over 99 employees. It's assets could reach out over Rp10 billion and annual turnover is more than Rp10 billion.</i></p> |
| <p>7. Wajib Daftar Perusahaan adalah kegiatan pendaftaran perusahaan untuk mendapatkan suatu gambaran mengenai perusahaan yang bersangkutan.</p> | <p>7. <i>Mandatory Company Listing is the process to compile company directory.</i></p> |
| <p>8. Pendapatan Asli Daerah adalah penerimaan yang diperoleh daerah dari sumber-sumber dalam wilayahnya sendiri yang dipungut sesuai dengan Peraturan Daerah.</p> | <p>8. <i>Locally-Generated Revenue is revenue from local resources that is collected by local government.</i></p> |
| <p>9. Tanda Daftar Perusahaan adalah catatan resmi yang diadakan menurut atau berdasarkan ketentuan undang-undang atau peraturan-peraturan. Di dalamnya memuat hal-hal yang wajib didaftarkan oleh setiap perusahaan serta disahkan oleh pejabat yang berwenang.</p> | <p>9. <i>Certificate of Company Registration is legal records compiled under constitution or rule of law and had been legalized by authorized government officials. It consist of matters that a company should disclose.</i></p> |
| <p>10. Surat Izin Usaha Perdagangan (SIUP) adalah surat izin yang diberikan oleh pejabat yang berwenang kepada pengusaha untuk menjalankan usaha di sektor perdagangan dan jasa.</p> | <p>10. <i>Business License is a legal letter signed by government officials to business owner as a permit for any business activity conducted in trade or service sector.</i></p> |
| <p>11. Tanda Daftar Gudang (TDG) adalah izin yang digunakan sebagai untuk tempat</p> | <p>11. <i>Storehouse Registration Certificate is a legal letter for indoor storage room/warehouse. Store-</i></p> |

penyimpanan/penimbunan barang di ruang tertutup. Pencatatan TDG Salah satu upaya Pemerintah Daerah untuk mengatur penyelenggaraan kegiatan pergudangan.

house listing is one of government programs to regulate warehousing business.

<https://benermeriahkab.bps.go.id>

ULASAN

Berdasarkan data tahun 2019, mayoritas usaha yang ada di Kabupaten Bener Meriah adalah usaha kecil, Menengah, hingga besar. Di sektor perdagangan, sebanyak 50,10% dari keseluruhan pedagang merupakan pedagang kecil dan 47,30% termasuk pedagang menengah. Selebihnya merupakan pedagang besar dengan persentase 2,60%.

Fasilitas perdagangan yang ada di Bener Meriah di antaranya adalah pasar dengan jumlah 11 pasar. Adapun kios penyalur Liquid Petroleum Gas (LPG) dan Bahan Bakar Minyak (BBM) ada sebanyak 142 penyalur. Di tahun yang sama, kilang kopi/padi/tebu tercatat sebanyak 51 kilang

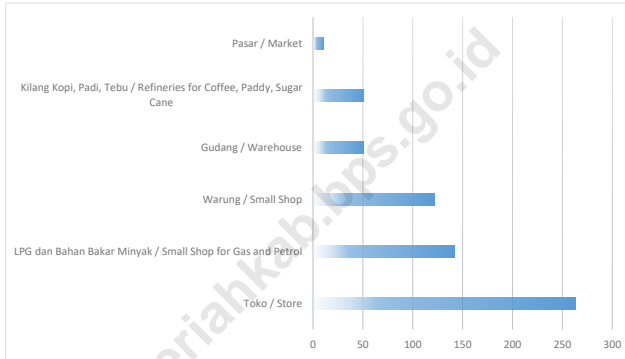
DESCRIPTION

Based on 2019 data, the majority of business in Bener Meriah Regency classified as small, medium to large scale business. In trading sector alone, as much as 50.10% of all registered trading venture are small scale trader and 47.30% of them are medium scale trader. The rest are big scale trader with 2.60%.

Trading facilities established in Bener Meriah Regency were markets, there were total 11 markets. Meanwhile, 142 Liquid Petroleum Gas (LPG) and fuel distributor had been operated in this region. On the same year, there were 51 coffee/paddy/sugar cane refinery registered.

Gambar 11.1
Figures

Jumlah Sarana Perdagangan yang Terdaftar di Dinas Perindustrian dan Perdagangan Menurut Jenis di Kabupaten Bener Meriah, 2019
Number of Trading Facilities by Type of Facility in Bener Meriah Regency, 2019



Sumber/Source: Dinas Perindustrian dan Perdagangan Kab. Bener Meriah/Industry and Trade Office of Bener Meriah Regency

Tabel 11.1 **Jumlah Sarana Perdagangan Menurut Jenisnya di Kabupaten Bener Meriah 2016–2019**
Table 11.1 **Number of Trading Facilities by Type of Facility in Bener Meriah Regency 2016–2019**

Jenis Sarana Perdagangan Type of Trading Facilities	2016	2017	2018	2019
(1)	(2)	(3)	(4)	(5)
Pasar/Market	7	11	11	11
Toko/Store	265	265	263	263
Warung/ Small Shop	118	118	122	122
LPG dan Bahan Bakar Minyak/ Small shop for gas and petrol	143	143	142	142
Gudang/ Warehouse	56	56	51	51
Kilang Kopi/padi/tebu/ Refineries for coffee, paddy, and/or sugar cane	56	56	51	51
Jumlah/Total	645	649	640	640

Sumber/Source: Dinas Perindustrian dan Perdagangan Kab. Bener Meriah/Industry and Trade Office of Bener Meriah Regency

Tabel
Table 11.2

Jumlah Pedagang yang Tercatat di Dinas Perindustrian dan Perdagangan Menurut Skala Usaha dan Kecamatan di Kabupaten Bener Meriah, 2019
Number of Registered Merchants by Business Scale and Sub-district in Bener Meriah Regency, 2019

Kecamatan Subdistrict	Jumlah Pedagang Berdasarkan Skala Usaha (usaha) Number of Merchant by Business Scale (establishment)		
	Pedagang Besar Large-Scale Merchant	Pedagang Menengah Medium-Scale Merchant	Pedagang Kecil Small-Scale Merchant
(1)	(2)	(3)	(4)
Timang Gajah	4	80	72
Gajah Putih	2	33	29
Pintu Rime Gayo	5	22	76
Bukit	4	153	138
Wih Pesam	9	83	116
Bandar	9	202	105
Bener Kelipah	-	13	26
Syiah Utama	-	-	23
Mesidah	-	2	24
Permata	2	44	82
Bener Meriah	35	632	669

Sumber/Source: Dinas Perindustrian dan Perdagangan Kab. Bener Meriah/Industry and Trade Office of Bener Meriah Regency

Tabel
Table 11.3**Banyaknya Penerbitan Surat Izin Perdagangan (SIUP)
yang Diterbitkan Kantor Pelayanan Satu Pintu (KPTSP)
Menurut Kecamatan di Kabupaten Bener Meriah, 2019**
*Number of Trading Licenses Issued by Sub-district in Bener
Meriah Regency, 2019*

Kecamatan <i>Subdistrict</i>	Jenis Perusahaan <i>Type of Business</i>			Jumlah Total
	<i>Usaha Kecil Small-Scale Business</i>	<i>Usaha Menengah Medium-Scale Business</i>	<i>Usaha Besar Large-Scale Business</i>	
(1)	(2)	(3)	(4)	(5)
Timang Gajah	32	-	-	-
Gajah Putih	96	-	-	-
Pintu Rime Gayo	13	-	-	-
Bukit	107	-	-	-
Wih Pesam	70	-	-	-
Bandar	90	-	-	-
Bener Kelipah	11	-	-	-
Syiah Utama	-	-	-	-
Mesidah	2	-	-	-
Permata	33	-	-	-
Bener Meriah	361	-	-	361

Sumber/Source: Dinas Penanaman Modal dan Perizinan Terpadu Satu Pintu Kab. Bener Meriah/*Investment and One-Stop Business Permit Office of Bener Meriah Regency*

Tabel 11.4
Table

**Realisasi Penyelesaian Wajib Daftar Perusahaan (WDP)/
Salinan/Petikan dan Penerimaan Biaya Administrasi yang
Terdaftar pada Kantor Pelayanan Terpadu Satu Pintu
(KPTSP) Menurut Bentuk Perusahaan di Kabupaten Bener
Meriah, 2019**

**Number of Registered Compulsory Business Registration by
Type of Establishment in Bener Meriah Regency, 2019**

Bentuk Perusahaan Type of Establishment	Jumlah yang Diterbitkan Number of Issued Registration	Jumlah Berita Acara Penerimaan/ BAP (Rp) Number of Issued Registration According to Admission Report (rupiahs)	Jumlah Salinan/ Petikan yang Diterbitkan Number of Copy Issued	Jumlah Biaya Salinan/Petikan yang Diterbitkan (Rp) Cost for Issued Copy (rupiahs)
(1)	(2)	(3)	(4)	(5)
Perseroan Terbatas Limited Liability Company	-	-	-	-
Koperasi Cooperation	-	-	-	-
CV Commanditaire vennootschap	-	-	-	-
Firma/Firms	-	-	-	-
Perusahaan Perorangan (PO) Entrepreneur	-	-	-	-
Bentuk Perusahaan Lainnya/Others	-	-	-	-
Perusahaan Asing/ Foreign Company	-	-	-	-
Jumlah/Total	-	-	-	-

Sumber/Source: Dinas Penanaman Modal dan Perizinan Terpadu Satu Pintu Kab. Bener Meriah/Investment and One-Stop Business Permit Office of Bener Meriah Regency

12

SISTEM NERACA REGIONAL SYSTEM OF REGIONAL ACCOUNTS

3 Lapangan Usaha Terbesar Menurut PDRB Lapangan Usaha 2019



PENJELASAN TEKNIS**TECHNICAL NOTES**

1. Penghitungan statistik neraca nasional mengikuti buku petunjuk yang diterbitkan oleh Perserikatan Bangsa Bangsa (PBB) dikenal sebagai Sistem Neraca Nasional (SNN). SNN adalah rekomendasi internasional tentang bagaimana menyusun ukuran aktivitas ekonomi yang sesuai dengan standar neraca baku yang didasarkan pada prinsip-prinsip ekonomi. Rekomendasi yang dimaksud dinyatakan dalam sekumpulan konsep, definisi, klasifikasi, dan aturan neraca yang disepakati secara internasional dalam mengukur indikator tertentu seperti Produk Domestik Bruto (PDB). Salah satu bentuk adaptasi pencatatan statistik nasional adalah melakukan perubahan tahun dasar PDB Indonesia dari tahun 2000 ke 2010. Perubahan tahun dasar PDB dilakukan seiring dengan mengadopsi rekomendasi PBB yang tertuang dalam Sistem Neraca Nasional 2008 (SNA 2008).

2. Produk Domestik Bruto pada tingkat nasional serta Produk Domestik Regional Bruto (PDRB) pada tingkat regional (provinsi) menggambarkan kemampuan suatu wilayah untuk menciptakan nilai tambah pada suatu waktu tertentu. Untuk menyusun PDB

1. *The method used to estimate national accounts statistics is based on the standard guidelines formed by United Nation known as System of National Accounts (SNA). SNA is the internationally agreed standard set of recommendations on how to compile measures of economic activity in accordance with strict accounting conventions based on economic principles. The recommendations are expressed in term of a set of concepts, definitions, classifications and accounting rules that comprise the internationally agreed standard for measuring indicators such as Gross Domestic Product (GDP). One of the improvement in the national statistical system is to rebase GDP form base year 2000 to 2010 in order to capture current economic condition. It is in line with the United Nations (UN) recommendation on 2008 SNA.*

2. *The basic measure of the value added arising from economic activity is known as Gross Domestic Product at the national level and Gross Regional Domestic Product (GRDP) at the regional level (provinces/regencies/municipalities). To compile*

maupun PDRB digunakan 2 pendekatan, yaitu lapangan usaha dan pengeluaran. Keduanya menyajikan komposisi data nilai tambah dirinci menurut sumber kegiatan ekonomi (lapangan usaha) dan menurut komponen penggunaannya. PDB maupun PDRB dari sisi lapangan usaha merupakan penjumlahan seluruh komponen nilai tambah bruto yang mampu diciptakan oleh sektor-sektor ekonomi atas berbagai aktivitas produksinya. Sedangkan dari sisi pengeluaran menjelaskan tentang penggunaan dari nilai tambah tersebut.

3. PDB menurut lapangan usaha mengalami perubahan klasifikasi dari 9 lapangan usaha menjadi 17 lapangan usaha. PDB menurut lapangan usaha dirinci menurut total nilai tambah dari seluruh sektor ekonomi yang mencakup lapangan usaha Pertanian, Kehutanan, dan Perikanan; Pertambangan dan Penggalian; Industri Pengolahan; Pengadaan Listrik dan Gas; Pengadaan Air, Pengelolaan Sampah, Limbah dan Daur Ulang; Konstruksi; Perdagangan Besar dan Eceran, Reparasi Mobil dan Sepeda Motor; Transportasi dan Pergudangan; Penyediaan Akomodasi dan Makan Minum; Informasi dan Komunikasi; Jasa Keuangan dan Asuransi; Real Estat; Jasa

these statistics, two approaches have been used, i.e. "production approach" and "expenditure approach". The first approach is to measure value added produced by various kinds of economic activities, while the second approach is to measure final uses of the country's output. In other words, GDP/GRDP is the sum of total value added produced by all economic industries (activities) and the way of using it.

3. *GDP by industry classification changes from 9 sectors to 17 industries. GDP by industry is classified by types of economic activities such as Agriculture, Forestry and Fishing; Mining and Quarrying; Manufacturing; Electricity and Gas; Water supply, Sewerage, Waste Management and Remediation Activities; Construction; Wholesale and Retail Trade; Repair of Motor Vehicles and Motorcycles; Transportation and Storage; Accommodation and Food Service Activities; Information and Communication; Financial and Insurance Activities; Real Estate Activities; Business Activities; Public Administration; Defence and Compulsory Social Security; Education; Human Health and*

Perusahaan; Administrasi Pemerintahan, Pertahanan dan Jaminan Sosial Wajib; Jasa Pendidikan; Jasa Kesehatan dan Kegiatan Sosial; dan Jasa lainnya.

Social Work Activities; and Other Services Activities.

4. PDB menurut pengeluaran mengalami perubahan klasifikasi dimana pengeluaran konsumsi Lembaga Non Profit yang Melayani Rumah Tangga (LNPR) yang sebelumnya termasuk bagian dari pengeluaran konsumsi rumah tangga menjadi komponen terpisah. Sehingga klasifikasi PDB menurut pengeluaran dirinci menjadi 7 komponen yaitu komponen pengeluaran konsumsi rumah tangga, pengeluaran konsumsi LNPR, pengeluaran konsumsi pemerintah, pembentukan modal tetap bruto, perubahan inventori, ekspor barang dan jasa, dan impor barang dan jasa.

4. *GDP by expenditure classification changes where consumption expenditure Non-profit Institutions Serving Households (NPISH) previously included as part of household consumption expenditure is taken out into separate component. So that, GDP by type of expenditures is classified into: household consumption expenditure, NPISH consumption expenditure, government consumption expenditure, gross fixed capital formation, changes in inventories, exports of goods and services, and imports of goods and services.*

5. Pengeluaran konsumsi rumah tangga mencakup berbagai pengeluaran konsumsi akhir rumah tangga atas barang dan jasa untuk memenuhi kebutuhan individu ataupun kelompok secara langsung. Pengeluaran rumah tangga di sini mencakup makanan dan minuman selain restoran; pakaian, alas kaki dan jasa perawatannya; perumahan dan perlengkapan rumah tangga; kesehatan dan pendidikan; transportasi dan komunikasi;

5. *Household consumption expenditures consist of expenditures incurred by households, which are used for both individual or collective needs. Household consumptions are classified into food and beverages other than restaurants; clothing, footwear, and related maintenance services; housing and household equipment; health and education; transport and communication; restaurants and hotels; and others.*

restoran dan hotel serta lainnya.

6. Pengeluaran Pemerintah terdiri dari Pengeluaran Konsumsi Individu dan Pengeluaran Konsumsi Kolektif. Barang dan jasa individu merupakan barang dan jasa privat, dimana ciri-ciri barang privat adalah a) Scarcity, yaitu ada kelangkaan/keterbatasan dalam jumlah; b) Excludable consumption, yaitu konsumsi suatu barang dapat dibatasi hanya pada mereka yang memenuhi persyaratan tertentu (biasanya harga); c) Rivalrous competition, yaitu konsumsi oleh satu konsumen akan mengurangi atau menghilangkan kesempatan pihak lain untuk melakukan hal serupa. Contoh barang dan jasa yang dihasilkan pemerintah dan tergolong sebagai barang dan jasa individu adalah jasa pelayanan kesehatan pemerintah di rumah sakit/puskesmas dan jasa pendidikan di sekolah/universitas negeri. Sedangkan barang dan jasa kolektif ekuivalen dengan barang publik yang memiliki ciri a) Non rivalry, yaitu penggunaan satu konsumen terhadap suatu barang tidak mengurangi kesempatan konsumen lain untuk juga mengkonsumsi barang tersebut; b) Non excludable, yaitu apabila suatu barang publik tersedia, maka tidak ada yang dapat menghalangi siapapun
6. *Government consumption expenditure consists of Individual Consumption Expenditure and Collective Consumption Expenditure. Individual goods and services are private goods and services, which the characteristics of private goods is a) Scarcity, that there is a scarcity/limited in number; b) Excludable consumption, the consumption of goods can be limited only to those who meet certain requirements (usually the price); c) Rivalrous competition, ie consumption by the consumer will reduce or eliminate the chance of another party to do so. Examples of goods and services produced by government and classified as goods and services of individuals is the government health services in hospitals/health centers and education services in schools/universities. Collective goods and services equivalent to public goods characterized by a) Non-rivalry, namely the use of a consumer for an item does not reduce the chance of another consumer to also consume goods; b) Non-excludable, i.e. when a public good available, then nothing can hinder anyone to benefit from the goods or in other words everyone has access to the goods. Examples of goods and services produced by government and classified as collective goods and services is carried military*

untuk memperoleh manfaat dari barang tersebut atau dengan kata lain setiap orang memiliki akses ke barang tersebut. Contoh barang dan jasa yang dihasilkan pemerintah dan tergolong sebagai barang dan jasa kolektif adalah jasa pertahanan yang dilakukan TNI dan keamanan yang dilakukan kepolisian.

defense services and the police's security.

7. Pembentukan Modal Tetap Bruto (PMTB) mencakup pengadaan, pembuatan, dan pembelian barang modal. Barang modal dimaksud adalah barang-barang yang digunakan untuk proses produksi, tahan lama atau yang mempunyai umur pemakaian lebih dari satu tahun seperti bangunan, mesin-mesin dan alat angkutan. Termasuk pula di sini perbaikan besar (berat) yang sifatnya memperpanjang umur atau mengubah bentuk atau kapasitas barang modal tersebut. Pengeluaran barang modal untuk keperluan militer juga dicakup sebagai PMTB. Klasifikasi komponen PMTB dibagi menjadi 6 sub komponen yaitu Konstruksi; Mesin dan Peralatan; Kendaraan; Peralatan Lainnya; Cultivated Biological Resources (CBR) dan Produk Kekayaan Intelektual.
7. *Gross Fixed Capital Formation (GFCF) includes procurement, manufacture, and the purchase of capital goods. Capital goods are goods which are used for the production process, durable or have a service life of more than one year such as buildings, machinery, and transportation equipment. Including here: huge improvement that are to extend the life or changing the shape or the capacity of the capital goods. Capital expenditures for military purposes are also covered as GFCF. GFCF component are classified into six sub-components: Construction; Machinery and Equipment; vehicle; Other equipment; Cultivated Biological Resources (CBR) and Intellectual Property Product.*
8. Ekspor barang dan jasa merupakan transaksi perdagangan barang dan jasa dari penduduk (residen) ke bukan penduduk (nonresiden).
8. *Exports of goods and services consist of transactions of goods and services from residents to non-residents. Imports of goods*

Impor barang dan jasa adalah transaksi perdagangan dari bukan penduduk ke penduduk. Ekspor atau impor barang terjadi pada saat terjadi perubahan hak kepemilikan barang antara penduduk dengan bukan penduduk (dengan atau tanpa perpindahan fisik barang tersebut). Pada PDB dengan tahun dasar 2010, ekspor dan impor barang dirinci menjadi nonmigas dan migas.

and services consist of transaction of goods and services from non-residents to residents. Exports and imports of goods occur when there are changes in ownership of goods between residents and non-residents (with or without physical movements of goods across frontiers). On the GDP at 2010 basic year, exports and imports of goods specified into non oil and gas and oil and gas.

9. Produk Domestik Bruto maupun agregat turunannya disajikan dalam 2 (dua) versi penilaian, yaitu atas dasar "harga berlaku" dan atas dasar "harga konstan". Disebut sebagai harga berlaku karena seluruh agregat dinilai dengan menggunakan harga pada tahun berjalan, sedangkan harga konstan penilaiannya didasarkan kepada harga satu tahun dasar tertentu, dalam publikasi ini digunakan harga tahun 2010.

9. *GDP and its aggregations are presented in two forms: at current market prices and at constant base year market prices. In presenting current market prices, all aggregates are valued at current market prices, while base year constant market prices are shown by valuing all aggregates at fixed base year prices. Year of 2010 is used as the base year in this publication.*

10. Laju pertumbuhan Produk Domestik Bruto diperoleh dari perhitungan PDB atas dasar harga konstan. Diperoleh dengan cara mengurangi nilai PDB pada tahun ke-n terhadap nilai pada tahun ke n-1 (tahun sebelumnya), dibagi dengan nilai pada tahun ke n-1, dikalikan dengan 100 persen. Laju pertumbuhan menunjukkan perkembangan

10. *Growth rate of Gross Domestic Product is derived from GDP at constant market prices. It is obtained by subtracting the value of GDP year n with the value of GDP year n-1, divided by the value of GDP year n-1 then multiplied by 100 percent. The growth rate of GDP explains the income growth during the given period.*

agregat pendapatan dari satu waktu tertentu terhadap waktu sebelumnya.

<https://benermeriahkab.bps.go.id>

ULASAN

Produk Domestik Regional Bruto (PDRB) merupakan salah satu ukuran yang dapat menggambarkan perekonomian suatu wilayah.

Produk Domestik Regional Bruto adalah jumlah keseluruhan barang atau jasa yang diproduksi dalam wilayah tertentu.

Berdasarkan data tahun 2019, angka PDRB Kabupaten Bener Meriah Atas Dasar Harga Berlaku diperkirakan mencapai 4.424,6 miliar rupiah.

Pada tahun 2019, distribusi PDRB terbanyak adalah pada Sektor Pertanian, Kehutanan dan Perikanan yang mencapai 48,74% dari total keseluruhan PDRB. Sedangkan Sektor Konstruksi menempati urutan kedua dengan porsi 15,53%. Persentase terkecil datang dari Sektor Pengadaan Air, Pengolahan Sampah, Limbah dan Daur Ulang, yaitu 0,03%.

Laju pertumbuhan ekonomi di tahun 2019 sebesar 4,32%. Angka tersebut naik 0,14 poin dari tahun 2017 yang berjumlah 4,18%.

DESCRIPTION

Gross Regional Domestic Product (GRDP) is one of economic indicators to describe economic activity in certain region.

Gross Regional Domestic Product composed from total goods and services produced in a region.


Based on 2019 data, Bener Meriah Regency GRDP on market prices is Rp4,424.6 billion in total.

In 2019, the highest proportion of GRDP is on Agriculture, Forrestry and Fishery Sector that could reached up to 48.74% from total economy activity. Moreover, fall in to second place is Construction Sector with 15.53%. The least GRDP percentage is on Water Supply, Waste Management dan Recycle Sector with total percentage of 0.03%.

GRDP growth rate in 2019 is 4.32%, such figures is increased by 0.14 point compared to 2018 with total growth rate approximately 4.18%.

Gambar 12.1
Figures

Produk Domestik Regional Bruto Atas Dasar Harga Berlaku Menurut Lapangan Usaha (miliar rupiah) di Kabupaten Bener Meriah, 2019
Gross Regional Domestic Product at Current Market Prices by Industry (billion rupiahs) in Bener Meriah Regency, 2019



Sumber/Source: BPS, berbagai sensus, survei dan sumber lain/BPS-Statistics Indonesia, various census, survey, and other sources

Gambar 12.2
Figures

Laju Pertumbuhan Produk Domestik Regional Bruto Atas Dasar Harga Konstan 2010 Menurut Lapangan Usaha (persen) di Kabupaten Bener Meriah 2019
Growth Rate of Gross Regional Domestic Product at 2010 Constant Market Prices by Industry (percent) in Bener Meriah Regency, 2019



Sumber/Source: BPS, berbagai sensus, survei dan sumber lain/BPS-Statistics Indonesia, various census, survey, and other sources

Tabel
Table 12.1

Produk Domestik Regional Bruto Atas Dasar Harga Berlaku Menurut Lapangan Usaha (miliar rupiah) di Kabupaten Bener Meriah, 2015–2019
Gross Regional Domestic Product at Current Market Prices by Industry (billion rupiahs) in Bener Meriah Regency, 2015–2019

Lapangan Usaha/Industry	2015	2016	2017	2018	2019
(1)	(2)	(3)	(4)	(5)	(6)
A Pertanian, Kehutanan, dan Perikanan/ <i>Agriculture, Forestry, and Fishing</i>	1.715,7	1.840,8	1.939,4	2.043,9	2.156,5
B Pertambangan dan Penggalian/ <i>Mining and Quarrying</i>	32,8	33,9	32,1	32,7	33,4
C Industri Pengolahan/ <i>Manufacturing</i>	80,2	87,5	96,4	100,9	100,0
D Pengadaan Listrik dan Gas/ <i>Electricity and Gas</i>	3,0	3,4	3,7	4,0	4,2
E Pengadaan Air; Pengelolaan Sampah, Limbah, dan Daur Ulang/ <i>Water Supply; Sewerage, Waste Management, and Remediation Activities</i>	0,8	0,9	1,0	1,0	1,1
F Konstruksi/ <i>Construction</i>	564,7	608,4	630,8	657,8	686,9
G Perdagangan Besar dan Eceran; Reparasi Mobil dan Sepeda Motor/ <i>Wholesale and Retail Trade; Repair of Motor Vehicles and Motorcycles</i>	253,9	273,4	286,9	301,3	313,4
H Transportasi dan Pergudangan/ <i>Transportation and Storage</i>	202,1	206,8	211,5	220,1	229,5
I Penyediaan Akomodasi dan Makan Minum/ <i>Accommodation and Food Service Activities</i>	15,0	16,7	18,6	20,2	21,9
J Informasi dan Komunikasi/ <i>Information and Communication</i>	51,2	52,7	52,9	53,2	54,0

Lanjutan Tabel/Continued Table 12.1

	Lapangan Usaha/Industry	2015	2016	2017	2018	2019
	(1)	(2)	(3)	(4)	(5)	(6)
K	Jasa Keuangan dan Asuransi/ <i>Financial and Insurance Activities</i>	93,6	97,5	100,5	104,6	112,3
L	Real Estat/ <i>Real Estate Activities</i>	71,4	75,6	79,8	84,2	88,2
M,N	Jasa Perusahaan/ <i>Business Activities</i>	8,3	8,9	9,4	10,3	11,0
O	Administrasi Pemerintahan, Pertahanan, dan Jaminan Sosial Wajib/ <i>Public Administration and Defence; Compulsory Social Security</i>	289,7	315,0	340,8	360,9	382,4
P	Jasa Pendidikan/ <i>Education</i>	58,4	63,8	69,6	74,8	86,6
Q	Jasa Kesehatan dan Kegiatan Sosial/ <i>Human Health and Social Work Activities</i>	72,5	77,3	82,3	87,8	93,8
R,S,T,U	Jasa Lainnya/ <i>Other Services Activities</i>	36,7	39,7	42,5	45,8	49,4
	Produk Domestik Bruto/ Gross Domestic Product	3.550,3	3.802,3	3.998,2	4.203,6	4.424,6
	Produk Domestik Bruto Non Migas/Gross Domestic Product Non Oil and Gas	3.550,3	3.802,3	3.998,2	4.203,6	4.424,6

Sumber/Source: BPS, berbagai sensus, survei dan sumber lain/BPS-Statistics Indonesia, various census, survey, and other sources

Tabel
Table 12.2

Produk Domestik Regional Bruto Atas Dasar Harga Konstan 2010 Menurut Lapangan Usaha (miliar rupiah) di Kabupaten Bener Meriah, 2015–2019
Gross Regional Domestic Product at 2010 Constant Market Prices by Industry (billion rupiahs) in Bener Meriah Regency, 2015–2019

	Lapangan Usaha/Industry	2015	2016	2017	2018	2019
	(1)	(2)	(3)	(4)	(5)	(6)
A	Pertanian, Kehutanan, dan Perikanan/ <i>Agriculture, Forestry, and Fishing</i>	1.503,4	1.575,2	1.647,7	1.730,4	1.817,1
B	Pertambangan dan Penggalian/ <i>Mining and Quarrying</i>	29,2	30,1	28,3	28,0	28,2
C	Industri Pengolahan/ <i>Manufacturing</i>	70,3	73,4	77,2	79,9	82,3
D	Pengadaan Listrik dan Gas/ <i>Electricity and Gas</i>	3,2	3,5	3,6	3,7	3,8
E	Pengadaan Air; Pengelolaan Sampah, Limbah, dan Daur Ulang/ <i>Water Supply; Sewerage, Waste Management, and Remediation Activities</i>	0,6	0,6	0,7	0,7	0,8
F	Konstruksi/ <i>Construction</i>	468,2	488,1	500,7	520,3	541,4
G	Perdagangan Besar dan Eceran; Reparasi Mobil dan Sepeda Motor/ <i>Wholesale and Retail Trade; Repair of Motor Vehicles and Motorcycles</i>	216,4	224,4	231,7	240,6	247,9
H	Transportasi dan Pergudangan/ <i>Transportation and Storage</i>	171,8	174,4	181,4	187,6	194,3
I	Penyediaan Akomodasi dan Makan Minum/ <i>Accommodation and Food Service Activities</i>	11,9	12,4	13,1	13,7	14,4
J	Informasi dan Komunikasi/ <i>Information and Communication</i>	50,3	51,7	51,9	51,9	52,3

Lanjutan Tabel/*Continued Table 12.2*

	Lapangan Usaha/Industry	2015	2016	2017	2018	2019
	(1)	(2)	(3)	(4)	(5)	(6)
K	Jasa Keuangan dan Asuransi/ <i>Financial and Insurance Activities</i>	73,1	74,3	74,9	75,2	79,5
L	Real Estat/ <i>Real Estate Activities</i>	63,7	65,8	68,0	71,0	73,8
M,N	Jasa Perusahaan/ <i>Business Activities</i>	7,0	7,2	7,5	7,8	8,1
O	Administrasi Pemerintahan, Pertahanan, dan Jaminan Sosial Wajib/ <i>Public Administration and Defence; Compulsory Social Security</i>	246,1	262,2	278,0	283,6	289,4
P	Jasa Pendidikan/ <i>Education</i>	55,6	58,0	61,3	65,0	70,0
Q	Jasa Kesehatan dan Kegiatan Sosial/ <i>Human Health and Social Work Activities</i>	66,0	69,6	73,6	77,7	82,1
R,S,T,U	Jasa Lainnya/ <i>Other Services Activities</i>	33,7	35,6	37,8	39,7	41,7
	Produk Domestik Bruto/ Gross Domestic Product	3.070,6	3.206,5	3.337,6	3.477,0	3.627,2
	Produk Domestik Bruto Non Migas/Gross Domestic Product Non Oil and Gas	3.070,6	3.206,5	3.337,6	3.477,0	3.627,2

Sumber/Source: BPS, berbagai sensus, survei dan sumber lain/BPS-Statistics Indonesia, various census, survey, and other sources

Tabel
Table 12.3

Distribusi Persentase Produk Domestik Regional Bruto Atas Dasar Harga Berlaku Menurut Lapangan Usaha di Kabupaten Bener Meriah, 2015–2019
Percentage Distribution of Gross Regional Domestic Product at Current Market Prices by Industry in Bener Meriah Regency, 2015–2019

	Lapangan Usaha/Industry	2015	2016	2017	2018	2019
	(1)	(2)	(3)	(4)	(5)	(6)
A	Pertanian, Kehutanan, dan Perikanan/ <i>Agriculture, Forestry, and Fishing</i>	48,33	48,41	48,51	48,62	48,74
B	Pertambangan dan Penggalian/ <i>Mining and Quarrying</i>	0,92	0,89	0,80	0,78	0,76
C	Industri Pengolahan/ <i>Manufacturing</i>	2,26	2,30	2,41	2,40	2,26
D	Pengadaan Listrik dan Gas/ <i>Electricity and Gas</i>	0,09	0,09	0,09	0,09	0,09
E	Pengadaan Air; Pengelolaan Sampah, Limbah, dan Daur Ulang/ <i>Water Supply; Sewerage, Waste Management, and Remediation Activities</i>	0,02	0,02	0,02	0,02	0,03
F	Konstruksi/ <i>Construction</i>	15,91	16,00	15,78	15,65	15,53
G	Perdagangan Besar dan Eceran; Reparasi Mobil dan Sepeda Motor/ <i>Wholesale and Retail Trade; Repair of Motor Vehicles and Motorcycles</i>	7,15	7,19	7,18	7,17	7,08
H	Transportasi dan Pergudangan/ <i>Transportation and Storage</i>	5,69	5,44	5,29	5,24	5,19
I	Penyediaan Akomodasi dan Makan Minum/ <i>Accommodation and Food Service Activities</i>	0,42	0,44	0,46	0,48	0,50
J	Informasi dan Komunikasi/ <i>Information and Communication</i>	1,44	1,39	1,32	1,27	1,22
K	Jasa Keuangan dan Asuransi/ <i>Financial and Insurance Activities</i>	2,64	2,56	2,51	2,49	2,54

Lanjutan Tabel/*Continued Table 12.3*

Lapangan Usaha/ <i>Industry</i>		2015	2016	2017	2018	2019
(1)		(2)	(3)	(4)	(5)	(6)
L	Real Estat/ <i>Real Estate Activities</i>	2,01	1,99	2,00	2,00	1,99
M,N	Jasa Perusahaan/ <i>Business Activities</i>	0,23	0,23	0,24	0,24	0,25
O	Administrasi Pemerintahan, Pertahanan, dan Jaminan Sosial Wajib/ <i>Public Administration and Defence; Compulsory Social Security</i>	8,16	8,28	8,52	8,59	8,64
P	Jasa Pendidikan/ <i>Education</i>	1,65	1,68	1,74	1,78	1,96
Q	Jasa Kesehatan dan Kegiatan Sosial/ <i>Human Health and Social Work Activities</i>	2,04	2,03	2,06	2,09	2,12
R,S,T,U	Jasa Lainnya/ <i>Other Services Activities</i>	1,03	1,05	1,06	1,09	1,12
Produk Domestik Bruto/ Gross Domestic Product		100,00	100,00	100,00	100,00	100,00

Sumber/*Source*: BPS, berbagai sensus, survei dan sumber lain/*BPS-Statistics Indonesia, various census, survey, and other sources*

Tabel
Table 12.4

Laju Pertumbuhan Produk Domestik Regional Bruto Atas Dasar Harga Konstan 2010 Menurut Lapangan Usaha (persen) di Kabupaten Bener Meriah, 2015–2019
Growth Rate of Gross Regional Domestic Product at 2010 Constant Market Prices by Industry (percent) in Bener Meriah Regency, 2015–2019

Lapangan Usaha/Industry		2015	2016	2017	2018	2019
(1)		(2)	(3)	(4)	(5)	(6)
A	Pertanian, Kehutanan, dan Perikanan/ <i>Agriculture, Forestry, and Fishing</i>	4,97	4,78	4,60	5,02	5,01
B	Pertambangan dan Penggalian/ <i>Mining and Quarrying</i>	3,28	3,01	-5,68	-1,21	0,60
C	Industri Pengolahan/ <i>Manufacturing</i>	3,44	4,52	5,19	3,44	3,05
D	Pengadaan Listrik dan Gas/ <i>Electricity and Gas</i>	7,53	8,87	1,89	3,85	3,40
E	Pengadaan Air; Pengelolaan Sampah, Limbah, dan Daur Ulang/ <i>Water Supply; Sewerage, Waste Management, and Remediation Activities</i>	4,94	4,25	3,84	5,68	9,52
F	Konstruksi/ <i>Construction</i>	7,57	4,26	2,58	3,91	4,05
G	Perdagangan Besar dan Eceran; Reparasi Mobil dan Sepeda Motor/ <i>Wholesale and Retail Trade; Repair of Motor Vehicles and Motorcycles</i>	3,17	3,68	3,28	3,81	3,04
H	Transportasi dan Pergudangan/ <i>Transportation and Storage</i>	2,36	1,53	4,05	3,41	3,58
I	Penyediaan Akomodasi dan Makan Minum/ <i>Accommodation and Food Service Activities</i>	3,54	4,09	5,38	5,01	5,04
J	Informasi dan Komunikasi/ <i>Information and Communication</i>	1,07	2,80	0,29	0,04	0,83

Lanjutan Tabel/*Continued Table 12.4*

Lapangan Usaha/Industry		2015	2016	2017	2018	2019
(1)		(2)	(3)	(4)	(5)	(6)
K	Jasa Keuangan dan Asuransi/ <i>Financial and Insurance Activities</i>	2,84	1,55	0,87	0,37	5,70
L	Real Estat/ <i>Real Estate Activities</i>	4,39	3,20	3,43	4,44	3,84
M,N	Jasa Perusahaan/ <i>Business Activities</i>	5,49	3,22	3,86	4,14	3,60
O	Administrasi Pemerintahan, Pertahanan, dan Jaminan Sosial Wajib/ <i>Public Administration and Defence; Compulsory Social Security</i>	4,10	6,53	6,03	2,02	2,04
P	Jasa Pendidikan/ <i>Education</i>	4,93	4,26	5,77	6,02	7,61
Q	Jasa Kesehatan dan Kegiatan Sosial/ <i>Human Health and Social Work Activities</i>	4,78	5,36	5,80	5,57	5,60
R,S,T,U	Jasa Lainnya/ <i>Other Services Activities</i>	5,15	5,62	6,19	5,05	5,08
Produk Domestik Bruto/ Gross Domestic Product		4,82	4,43	4,09	4,18	4,32

Sumber/*Source*: BPS, berbagai sensus, survei dan sumber lain/*BPS-Statistics Indonesia, various census, survey, and other sources*

Tabel
Table 12.5

Produk Domestik Regional Bruto Atas Dasar Harga Berlaku Menurut Jenis Pengeluaran di Kabupaten Bener Meriah (miliar rupiah), 2015–2019
Gross Regional Domestic Product at Current Market Prices by Type of Expenditure in Bener Meriah Regency (billion rupiahs), 2015–2019

Jenis Pengeluaran Type of Expenditure	2015	2016	2017	2018	2019
(1)	(2)	(3)	(4)	(5)	(6)
Pengeluaran Konsumsi Rumah Tangga <i>Household Consumption Expenditure</i>	1771,42	1931,81	2074,38	2204,93	2356,41
Pengeluaran Konsumsi LNPR <i>NPISH Consumption Expenditure</i>	74,14	80,94	86,37	92,52	99,38
Pengeluaran Konsumsi Pemerintah <i>Government Consumption Expenditure</i>	793,15	763,31	806,37	831,26	888,75
Pembentukan Modal Tetap Bruto <i>Gross Fixed Capital Formation</i>	1708,29	1857,70	1945,39	2051,73	2163,73
Perubahan Inventori <i>Changes in Inventories</i>	-27,74	4,44	4,06	3,90	4,18
Ekspor Barang dan Jasa/ <i>Exports of Goods and Services</i>	-768,98	-835,87	-918,33	-980,75	-1087,83
Dikurangi: Impor Barang dan Jasa <i>Less: Import of Goods and Services</i>	-	-	-	-	-
Diskrepansi Statistik ¹ <i>Statistical Discrepancies¹</i>	-	-	-	-	-
Produk Domestik Regional Bruto/ Gross Regional Domestic Product	3550,28	3802,33	3998,25	4203,58	4424,61

Sumber/Source: BPS, berbagai sensus, survei dan sumber lain/BPS-Statistics Indonesia, various census, survey, and other sources

Tabel
Table 12.6

Produk Domestik Regional Bruto Atas Dasar Harga Konstan 2010 Menurut Jenis Pengeluaran di Kabupaten Bener Meriah (miliar rupiah), 2015–2019
Gross Regional Domestic Product at 2010 Constant Market Prices by Type of Expenditure in Bener Meriah Regency (billion rupiahs), 2015–2019

Jenis Pengeluaran Type of Expenditure	2015	2016	2017	2018	2019
(1)	(2)	(3)	(4)	(5)	(6)
Pengeluaran Konsumsi Rumah Tangga <i>Household Consumption Expenditure</i>	1421,55	1484,61	1541,33	1599,43	1661,54
Pengeluaran Konsumsi LNPRT <i>NPISH Consumption Expenditure</i>	53,49	55,73	58,17	61,37	65,07
Pengeluaran Konsumsi Pemerintah <i>Government Consumption Expenditure</i>	632,19	592,90	612,71	632,67	663,45
Pembentukan Modal Tetap Bruto <i>Gross Fixed Capital Formation</i>	1480,05	1538,76	1586,28	1638,81	1701,81
Perubahan Inventori <i>Changes in Inventories</i>	-14,15	1,85	1,40	1,28	1,32
Ekspor Barang dan Jasa/ <i>Exports of Goods and Services</i>	-502,54	-467,34	-462,29	-456,54	-466,04
Dikurangi: Impor Barang dan Jasa <i>Less: Import of Goods and Services</i>	-	-	-	-	-
Diskrepansi Statistik ¹ <i>Statistical Discrepancies ¹</i>	-	-	-	-	-
Produk Domestik Regional Bruto/Gross Regional Domestic Product	3070,58	3206,52	3337,61	3477,01	3627,15

Sumber/Source: BPS, berbagai sensus, survei dan sumber lain/BPS-Statistics Indonesia, various census, survey, and other sources

Tabel
Table 12.7

Distribusi Produk Domestik Regional Bruto Atas Dasar Harga Berlaku Menurut Jenis Pengeluaran di Kabupaten Bener Meriah (persen), 2015–2019
Distribution of Gross Regional Domestic Product at Current Market Prices by Type of Expenditure in Bener Meriah Regency (percent), 2015–2019

Jenis Pengeluaran Type of Expenditure	2015	2016	2017	2018	2019
(1)	(2)	(3)	(4)	(5)	(6)
Pengeluaran Konsumsi Rumah Tangga <i>Household Consumption Expenditure</i>	49,9	50,81	51,88	52,45	53,26
Pengeluaran Konsumsi LNPRT <i>NPISH Consumption Expenditure</i>	2,09	2,13	2,16	2,2	2,25
Pengeluaran Konsumsi Pemerintah <i>Government Consumption Expenditure</i>	22,34	20,07	20,17	19,77	20,09
Pembentukan Modal Tetap Bruto <i>Gross Fixed Capital Formation</i>	48,12	48,86	48,66	48,81	48,9
Perubahan Inventori <i>Changes in Inventories</i>	-0,78	0,12	0,1	0,09	0,09
Ekspor Barang dan Jasa/ <i>Exports of Goods and Services</i>	-21,66	-21,98	-22,97	-23,33	-24,59
Dikurangi: Impor Barang dan Jasa <i>Less: Import of Goods and Services</i>	-	-	-	-	-
Diskrepansi Statistik ¹ <i>Statistical Discrepancies ¹</i>	-	-	-	-	-
Produk Domestik Regional Bruto/Gross Regional Domestic Product	100,00	100,00	100,00	100,00	100,00

Sumber/Source: BPS, berbagai sensus, survei dan sumber lain/BPS-Statistics Indonesia, various census, survey, and other sources

Tabel
Table 12.8

Laju Pertumbuhan Produk Domestik Regional Bruto Atas Dasar Harga Konstan 2010 Menurut Jenis Pengeluaran di Kabupaten Bener Meriah (persen), 2015–2019
Growth Rate Gross Regional Domestic Product at 2010 Constant Market Prices by Type of Expenditure in Bener Meriah Regency (percent), 2015–2019

Jenis Pengeluaran Type of Expenditure	2015	2016	2017	2018	2019
(1)	(2)	(3)	(4)	(5)	(6)
Pengeluaran Konsumsi Rumah Tangga <i>Household Consumption Expenditure</i>	4,63	4,44	3,82	3,77	3,88
Pengeluaran Konsumsi LNPRT <i>NPISH Consumption Expenditure</i>	-5,57	4,2	4,38	5,5	6,03
Pengeluaran Konsumsi Pemerintah <i>Government Consumption Expenditure</i>	7,02	-6,21	3,34	3,26	4,87
Pembentukan Modal Tetap Bruto <i>Gross Fixed Capital Formation</i>	4,65	3,97	3,09	3,31	3,84
Perubahan Inventori <i>Changes in Inventories</i>	-	-	-	-	-
Ekspor Barang dan Jasa/ <i>Exports of Goods and Services</i>	-	-	-	-	-
Dikurangi: Impor Barang dan Jasa <i>Less: Import of Goods and Services</i>	-	-	-	-	-
Diskrepansi Statistik ¹ <i>Statistical Discrepancies ¹</i>	-	-	-	-	-
Produk Domestik Regional Bruto/<i>Gross Regional Domestic Product</i>	4,82	4,43	4,09	4,18	4,32

Sumber/Source: BPS, berbagai sensus, survei dan sumber lain/BPS-Statistics Indonesia, various census, survey, and other sources

Tabel
Table 12.9

**Laju Indeks Harga Implisit Produk Domestik Regional
Bruto Menurut Jenis Pengeluaran di Kabupaten Bener
Meriah (persen), 2015–2019**
*Implicit Index of Gross Regional Domestic Product by Type
of Expenditure in Bener Meriah Regency (percent), 2015–
2019*

Jenis Pengeluaran <i>Type of Expenditure</i>	2015	2016	2017	2018	2019
(1)	(2)	(3)	(4)	(5)	(6)
Pengeluaran Konsumsi Rumah Tangga <i>Household Consumption Expenditure</i>	4,96	4,42	3,43	2,43	2,87
Pengeluaran Konsumsi LNPRT <i>NPISH Consumption Expenditure</i>	15,23	4,76	2,24	1,54	1,30
Pengeluaran Konsumsi Pemerintah <i>Government Consumption Expenditure</i>	2,75	2,61	2,23	(0,17)	1,96
Pembentukan Modal Tetap Bruto <i>Gross Fixed Capital Formation</i>	3,60	4,60	1,58	2,09	1,55
Perubahan Inventori <i>Changes in Inventories</i>	-	-	-	-	-
Ekspor Barang dan Jasa/ <i>Exports of Goods and Services</i>	-	-	-	-	-
Dikurangi: Impor Barang dan Jasa <i>Less: Import of Goods and Services</i>	-	-	-	-	-
Diskrepansi Statistik ¹ <i>Statistical Discrepancies ¹</i>	-	-	-	-	-
Produk Domestik Regional Bruto/<i>Gross Regional Domestic Product</i>	2,26	2,56	1,02	0,92	0,90

Sumber/Source: BPS, berbagai sensus, survei dan sumber lain/BPS-Statistics Indonesia, various census, survey, and other sources

13

PERBANDINGAN ANTAR KABUPATEN/KOTA
REGENCY/MUNICIPAL COMPARISON



ANGKA HARAPAN HIDUP
(tahun) **69,19**

RATA-RATA LAMA SEKOLAH
(tahun) **9,78**

HARAPAN LAMA SEKOLAH
(tahun) **13,45**



PENGELUARAN PERKAPITA PERHARI
(Ribu Rupiah) **11.124**

7

Peringkat IPM
Kabupaten Bener Meriah
se-Provinsi Aceh

PENJELASAN TEKNIS**TECHNICAL NOTES**

- | | |
|--|---|
| <p>1. Indeks Kedalaman Kemiskinan merupakan ukuran rata-rata kesenjangan pengeluaran masing-masing penduduk miskin terhadap garis kemiskinan. Semakin tinggi nilai indeks, semakin jauh rata-rata pengeluaran penduduk dari garis kemiskinan.</p> | <p>1. <i>Poverty Gap Index is a measurement to describe the gap of estimated expenditure of population living in poverty compared to poverty line. The higher the index, it is indicated that the average population expenditure is way below poverty line.</i></p> |
| <p>2. Indeks Keparahan Kemiskinan memberikan gambaran mengenai penyebaran pengeluaran diantara penduduk miskin. Semakin tinggi nilai indeks, semakin tinggi ketimpangan pengeluaran diantara penduduk miskin.</p> | <p>2. <i>Poverty Severity Index is used to describe the distribution of expenditure among population living in poverty themselves. The higher the index, the more disperse the expenditure between people living under poverty line.</i></p> |
| <p>3. Indeks Pembangunan Manusia (IPM) menjelaskan bagaimana penduduk dapat mengakses hasil pembangunan dalam memperoleh pendapatan, kesehatan, pendidikan dan sebagainya. IPM diperkenalkan oleh UNDP pada tahun 1990 dan dipublikasikan secara berkala dalam laporan tahunan Human Development Report (HDR). IPM dibentuk oleh 3 (tiga) dimensi dasar: Umur panjang dan hidup sehat; pengetahuan; dan standar hidup layak.
poverty line.</p> | <p>3. <i>The Human Development Index (HDI) explains how people can access development results in obtaining income, health, education and so forth. HDI was introduced by United Nations Development Programs (UNDP) in 1990 and published periodically in the annual report of the Human Development Report. HDI was formed by three basic dimensions: a long and healthy life; knowledge; and a decent standard of living.</i></p> |

ULASAN

DESCRIPTION

Berdasarkan data tahun 2019, penduduk miskin di Kabupaten Bener Meriah diperkirakan sebanyak 28,45ribu jiwa. Golongan penduduk miskin diklasifikasikan berdasarkan estimasi pengeluaran tiap penduduk dalam satu bulan. Jika pengeluaran berada di bawah garis kemiskinan, maka penduduk tersebut tergolong sebagai penduduk miskin.

Garis Kemiskinan Kabupaten Bener Meriah adalah Rp431.643 per kapita/bulan. Dibandingkan dengan daerah lain, jumlah penduduk miskin di Kabupaten Aceh Utara termasuk terbanyak di Provinsi Aceh, yaitu 107,34 ribu jiwa.

Dilihat dari indikator Indeks Kedalaman Kemiskinan dan Indeks Keparahan Kemiskinan, untuk kedua indeks tersebut, Kabupaten Bener Meriah berada di atas rata-rata nilai keseluruhan kabupaten/kota di Provinsi Aceh. Indeks Kedalaman Kemiskinan Bener Meriah adalah 3,09 dan untuk Provinsi Aceh adalah 2,64.

Gayo Lues merupakan kabupaten dengan tingkat kemiskinan tertinggi pertama di seluruh Provinsi Aceh. Urutan kedua adalah Kabupaten Aceh Singkil, sedangkan Bener Meriah menempati urutan kelima. Indeks Kedalaman Kemiskinan Kabupaten Bener Meriah, Kabupaten Gayo Lues dan Kabupaten Aceh Singkil berturut-turut adalah 3,09; 3,95; dan 3,83.

Beralih ke topik Indeks Pembangunan Manusia (IPM). Angka

Based on 2019 data, the number of population living in poverty on Bener Meriah Regency is estimated about 28.45thousands persons. Population living in poverty is classified by monthly average expenditure per individual. If the average expenditure is below poverty line, hence that certain group belongs to population living in poverty bracket.

Poverty line in Bener Meriah Regency is Rp431,643 per capita/month. Compared to another region, the number of population living in poverty on Aceh Utara Regency is higher than Bener Meriah Regency. It has the highest number compared to other region in Aceh Province with 107.34 population living below poverty line.

Based on Poverty Severity Index and Poverty Gap Index, those two figures in Bener Meriah Regency is above average compared to another regency/municipality throughout Aceh Province. Poverty Severity Index in Bener Meriah is 3.09 while for Aceh is 2.64.

Gayo Lues is a regency with the highest poverty level in Aceh Province. The second highest is Aceh Singkil Regency, while Bener Meriah is the fifth highest. Poverty Severity Index from all of them are 3.09;3.95; and 3.83.

On another topic, Human Development Index (HDI) of Bener Meriah Regency is 72.97. Such figures is among above average compared to Aceh Province with HDI of 71.90.

Observed by HDI indicators, namely live expectancy, Estimated Year School,

ULASAN

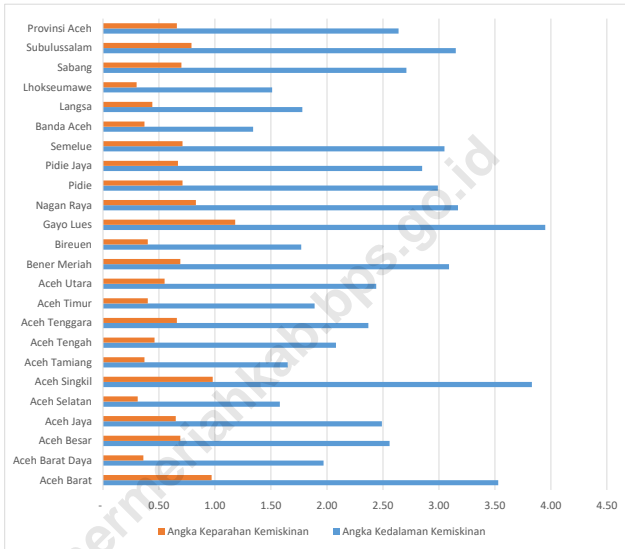
IPM di Kabupaten Bener Meriah adalah 72,97. Angka tersebut termasuk di atas rata-rata nilai IPM Provinsi Aceh yang bernilai 71,90.

Untuk indikator Angka Harapan Hidup, Harapan Lama Sekolah, dan Rata-rata Lama Sekolah, angka ketiga komponen tersebut tidaklah jauh berbeda antara Kabupaten Bener Meriah dengan Provinsi Aceh. Hal yang menarik adalah indikator pengeluaran (berdasarkan perhitungan paritas daya beli) di Kabupaten Bener Meriah sedikit lebih tinggi dibandingkan Provinsi Aceh. Pengeluaran di Kabupaten Bener Meriah diperkirakan sebesar Rp11.124 per kapita/hari sedangkan di Provinsi Aceh adalah Rp9.603 per kapita/hari

DESCRIPTION

and Mean Year School, the figures in Bener Meriah Regency is not that differ from Aceh Province. However, it is noted that based on estimated expenditure (purchasing power parity) in Bener Meriah Regency is slightly higher than Aceh Province. Estimated expenditure per capita per day in Bener Meriah is Rp11,124 while for Aceh Province it is Rp9,603.

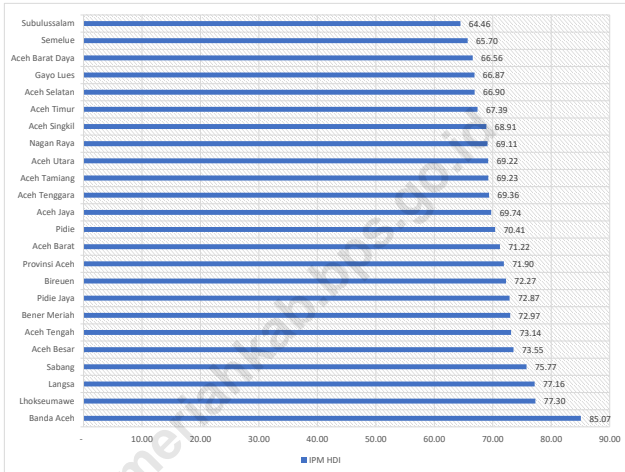
Gambar 13.1 Angka Kemiskinan Menurut Kabupaten/Kota di Provinsi Aceh, 2019
Figures **Poverty Rate by Regency/City in Aceh Province, 2019**



Sumber/Source: Badan Pusat Statistik Provinsi Aceh/Statistics Aceh Province

Gambar 13.2
Figures

Indeks Pembangunan Manusia (IPM) Menurut Kabupaten/Kota di Provinsi Aceh, 2019
Human Development Index (HDI) by Regency/City in Aceh Province, 2019



Sumber/Source: Badan Pusat Statistik Provinsi Aceh/Statistics Aceh Province

Tabel 13.1 **Jumlah Penduduk Menurut Kabupaten/Kota di Provinsi Aceh (ribu), 2015–2019**
Table 13.1 **Population by Regency/Municipality in Aceh Province (thousand), 2015–2019**

Kabupaten/Kota Regency/Municipality	2015	2016	2017	2018	2019
(1)	(2)	(3)	(4)	(5)	(6)
Kabupaten/Regency					
Aceh Barat	193,79	197,92	201,68	205,97	210,11
Aceh Barat Daya	140,69	143,31	145,73	148,11	150,39
Aceh Besar	392,58	400,91	409,11	417,30	425,22
Aceh Jaya	86,39	87,62	89,62	91,09	92,89
Aceh Selatan	224,90	228,60	231,89	235,12	238,08
Aceh Singkil	114,52	116,71	119,49	121,68	124,10
Aceh Tamiang	278,32	282,92	287,01	291,11	295,01
Aceh Tengah	196,09	200,41	204,27	208,51	212,49
Aceh Tenggara	200,01	204,47	208,48	212,42	216,50
Aceh Timur	402,98	411,28	419,59	427,57	436,08
Aceh Utara	583,89	593,49	602,55	611,44	619,41
Bener Meriah	136,82	139,89	142,53	145,09	148,18
Bireuen	435,30	443,63	453,22	461,73	471,64
Gayo Lues	87,88	89,50	91,02	92,60	94,10
Nagan Raya	155,07	158,22	161,33	164,48	167,29
Pidie	418,88	425,97	432,60	439,13	444,98
Pidie Jaya	148,72	151,47	154,80	158,09	161,22
Simelue	89,12	90,29	91,37	92,39	93,23
Kota/City					
Banda Aceh	250,30	254,90	259,91	265,11	270,32
Langsa	165,89	168,82	171,57	174,32	176,81
Lhokseumawe	191,41	195,19	198,98	203,28	207,20
Sabang	33,22	33,62	33,98	34,57	34,87
Subulussalam	75,19	77,08	78,73	80,22	81,42
Provinsi Aceh	5 001,95	5 096,25	5 189,47	5 281,31	5 371,53

Sumber/Source: Badan Pusat Statistik Provinsi Aceh/Statistics Aceh Province

Tabel
Table 13.2

Laju Pertumbuhan Produk Domestik Regional Bruto Atas Dasar Harga Konstan 2010 Menurut Kabupaten/Kota di Provinsi Aceh (persen), 2015–2019
Rate of Growth of Gross Regional Domestic Products at Constant 2010 Prices by Regency/Municipality in Aceh Province (percent), 2015–2019

Kabupaten/Kota Regency/Municipality	2015	2016	2017	2018	2019
(1)	(2)	(3)	(4)	(5)	(6)
Kabupaten/Regency					
Aceh Barat	4,58	2,92	13,23	10,16	4,86
Aceh Barat Daya	3,34	4,56	4,46	4,61	4,74
Aceh Besar	4,02	4,05	4,01	4,09	4,31
Aceh Jaya	3,71	3,89	4,00	4,04	3,72
Aceh Selatan	4,23	4,64	3,93	4,68	4,14
Aceh Singkil	3,72	4,16	3,92	3,99	4,19
Aceh Tamiang	2,63	2,83	4,00	4,30	4,49
Aceh Tengah	4,23	4,59	4,05	4,14	3,26
Aceh Tenggara	4,03	4,24	5,03	3,36	4,14
Aceh Timur	-5,98	(1,16)	4,34	4,34	4,41
Aceh Utara	-11,69	0,07	2,30	5,14	3,54
Bener Meriah	4,82	4,43	4,09	4,18	4,32
Bireuen	3,80	4,04	4,23	4,33	5,00
Gayo Lues	3,93	4,13	4,70	2,18	1,01
Nagan Raya	4,17	4,05	3,95	4,35	5,99
Pidie	4,82	3,88	4,42	4,24	4,42
Pidie Jaya	4,84	3,70	5,80	4,67	4,08
Simelue	4,31	4,55	4,42	4,35	4,75
Kota/City					
Banda Aceh	5,00	5,93	3,39	4,49	4,18
Langsa	4,40	4,49	4,43	4,53	4,44
Lhokseumawe	-20,34	(1,52)	2,19	3,84	3,97
Sabang	4,33	4,85	6,07	5,86	5,82
Subulussalam	4,42	4,69	4,93	4,42	4,42
Provinsi Aceh	-0,73	3,29	4,18	4,61	4,15

Sumber/Source: Badan Pusat Statistik Provinsi Aceh/Statistics Aceh Province

Tabel
Table 13.3

**Jumlah Penduduk Miskin Menurut Kabupaten/Kota di
Provinsi Aceh(ribu), 2015–2019**
**Number of Poor Population by Regency/Municipality in
Aceh Province (thousand), 2015–2019**

Kabupaten/Kota Regency/Municipality	2015	2016	2017	2018	2019
(1)	(2)	(3)	(4)	(5)	(6)
Kabupaten/Regency					
Aceh Barat	41,36	40,11	40,72	39,56	39,29
Aceh Barat Daya	25,93	25,73	26,57	25,23	24,36
Aceh Besar	62,27	62,03	62,72	60,08	58,9
Aceh Jaya	13,85	13,10	13,23	12,85	12,35
Aceh Selatan	29,61	30,68	32,51	32,82	31,06
Aceh Singkil	24,84	25,09	26,27	25,74	25,66
Aceh Tamiang	40,38	40,88	42,01	41,21	39,35
Aceh Tengah	34,26	33,16	34,24	32,31	32,78
Aceh Tenggara	30,14	29,39	30,84	30,20	28,93
Aceh Timur	63,48	61,63	63,67	61,64	62,79
Aceh Utara	111,44	115,05	118,74	111,27	107,34
Bener Meriah	29,31	29,82	29,99	29,08	28,45
Bireuen	73,14	70,44	71,54	65,74	63,6
Gayo Lues	19,32	19,48	19,91	19,09	18,63
Nagan Raya	31,32	30,31	31,06	31,06	29,93
Pidie	88,22	90,16	92,35	89,53	86,29
Pidie Jaya	31,81	31,94	33,60	31,72	30,97
Simelue	18,12	17,93	18,40	18,22	17,67
Kota/City					
Banda Aceh	19,30	18,80	19,23	19,13	19,42
Langsa	19,22	18,63	19,20	18,73	18,62
Lhokseumawe	23,15	23,28	24,40	23,88	23,05
Sabang	5,86	5,81	5,98	5,62	5,43
Subulussalam	15,25	14,99	15,44	14,78	14,56
Provinsi Aceh	851,58	848,88	872,61	839,49	819,44

Sumber/Source: Badan Pusat Statistik Provinsi Aceh/Statistics Aceh Province

Tabel
Table 13.4**Indeks Pembangunan Manusia Menurut Kabupaten/Kota
di Provinsi Aceh, 2015–2019**
*Human Development Index by Regency/Municipality in
Aceh Province, 2015–2019*

Kabupaten/Kota Regency/Municipality	2015	2016	2017	2018	2019
(1)	(2)	(3)	(4)	(5)	(6)
Kabupaten/Regency					
Aceh Barat	68,41	69,26	70,20	70,47	71,22
Aceh Barat Daya	63,77	64,57	65,09	65,67	66,56
Aceh Besar	71,70	71,75	72,00	72,73	73,55
Aceh Jaya	67,53	67,70	68,07	68,83	69,74
Aceh Selatan	63,28	64,13	65,03	65,92	66,90
Aceh Singkil	66,05	66,96	67,37	68,02	68,91
Aceh Tamiang	67,03	67,41	67,99	68,45	69,23
Aceh Tengah	71,51	72,04	72,19	72,64	73,14
Aceh Tenggara	66,77	67,48	68,09	68,67	69,36
Aceh Timur	64,55	65,42	66,32	66,82	67,39
Aceh Utara	66,85	67,19	67,67	68,36	69,22
Bener Meriah	70,62	71,42	71,89	72,14	72,97
Bireuen	69,77	70,21	71,11	71,37	72,27
Gayo Lues	63,67	64,26	65,01	65,88	66,87
Nagan Raya	66,73	67,32	67,78	68,15	69,11
Pidie	68,68	69,06	69,52	69,93	70,41
Pidie Jaya	70,49	71,13	71,73	72,12	72,87
Simelue	63,16	63,82	64,41	64,74	65,70
Kota/City					
Banda Aceh	83,25	83,73	83,95	84,37	85,07
Langsa	74,74	75,41	75,89	76,34	77,16
Lhokseumawe	75,11	75,78	76,34	76,62	77,30
Sabang	72,51	73,36	74,10	74,82	75,77
Subulussalam	61,32	62,18	62,88	63,48	64,46
Provinsi Aceh	69,45	70,00	70,60	71,19	71,90

Sumber/Source: Badan Pusat Statistik Provinsi Aceh/Statistics Aceh Province

Tabel
Table 13.5

Angka Kemiskinan Menurut Kabupaten/Kota di Provinsi Aceh, 2019
Poverty Rate by Regency/City in Aceh Province, 2019

Kabupaten/Kota Regency/City	Persentase Penduduk Miskin (%) Percentage of population living in poverty (%)	Angka Kemiskinan Poverty Rate		Jumlah Penduduk Miskin (ribu jiwa) Population living in poverty (thousand people)	Garis Kemiskinan (Rp/ kapita/bulan) Poverty threshold (rupiahs/ capita/ month)
		Angka Kedalaman Kemiskinan Poverty Gap Index	Angka Keparahan Kemiskinan Poverty Severity Index		
(1)	(2)	(3)	(4)	(5)	(6)
Kabupaten/Regency					
Aceh Barat	18,79	3,53	0,97	39,29	471 058
Aceh Barat Daya	16,26	1,97	0,36	24,36	358 059
Aceh Besar	13,92	2,56	0,69	58,9	447 563
Aceh Jaya	13,36	2,49	0,65	12,35	391 677
Aceh Selatan	13,09	1,58	0,31	31,06	369 107
Aceh Singkil	20,78	3,83	0,98	25,66	450 217
Aceh Tamiang	13,38	1,65	0,37	39,35	437 991
Aceh Tengah	15,5	2,08	0,46	32,78	468 577
Aceh Tenggara	13,43	2,37	0,66	28,93	357 015
Aceh Timur	14,47	1,89	0,40	62,79	417 715
Aceh Utara	17,39	2,44	0,55	107,34	353 856
Bener Meriah	19,3	3,09	0,69	28,45	431 643
Bireuen	13,56	1,77	0,40	63,6	393 198
Gayo Lues	19,87	3,95	1,18	18,63	387 893
Nagan Raya	17,97	3,17	0,83	29,93	446 144
Pidie	19,46	2,99	0,71	86,29	462 059
Pidie Jaya	19,31	2,85	0,67	30,97	455,995
Simelue	18,99	3,05	0,71	17,67	404 739
Kota/City					
Banda Aceh	7,22	1,34	0,37	19,42	628 493
Langsa	10,57	1,78	0,44	18,62	380 906
Lhokseumawe	11,18	1,51	0,30	23,05	376 832
Sabang	15,6	2,71	0,70	5,43	563 100
Subulussalam	17,95	3,15	0,79	14,56	351 093
Provinsi Aceh	15,32	2,64	0,66	819,44	486 935

Sumber/Source: Badan Pusat Statistik Provinsi Aceh/Statistics Aceh Province

Tabel
Table 13.6

Indeks Pembangunan Manusia (IPM) Menurut Kabupaten/Kota di Provinsi Aceh, 2019
Human Development Index (HDI) by Regency/City in Aceh Province, 2019

Kabupaten/Kota Regency/City	Komponen IPM/HDI Components				
	Angka Harapan Hidup (tahun) Live Expectancy Rate (years-old)	Perkiraan Lamanya Sekolah (tahun) Estimated year school (years)	Rata-rata Lama Sekolah (tahun) Mean year school (years)	Pengeluaran Per Kapita Per Hari Dिसesuaikan*) (ribu Rp) Adjusted *) Total spending per capita per day (thousand rupiahs)	IPM HDI
(1)	(2)	(3)	(4)	(5)	(6)
Kabupaten/Regency					
Aceh Barat	67,93	14,59	9,09	9 692	71,22
Aceh Barat Daya	64,91	13,57	8,35	8 491	66,56
Aceh Besar	69,77	14,71	10,31	9 661	73,55
Aceh Jaya	67,11	13,97	8,66	9 682	69,74
Aceh Selatan	64,27	14,41	8,59	8 187	66,90
Aceh Singkil	67,36	14,30	8,52	8 715	68,91
Aceh Tamiang	69,52	13,58	8,89	8 362	69,23
Aceh Tengah	68,82	14,26	9,69	10 782	73,14
Aceh Tenggara	68,04	13,99	9,65	8 067	69,36
Aceh Timur	68,67	13,02	7,86	8 600	67,39
Aceh Utara	68,79	14,69	8,46	8 189	69,22
Bener Meriah	69,19	13,45	9,78	11 124	72,97
Bireuen	71,16	14,82	9,27	8 889	72,27
Gayo Lues	65,38	13,73	7,91	8 845	66,87
Nagan Raya	69,14	14,12	8,50	8 348	69,11
Pidie	66,89	14,45	8,82	9 824	70,41
Pidie Jaya	70,06	14,54	9,04	10 364	72,87
Simelue	65,22	13,51	9,08	7 210	65,70
Kota/City					
Banda Aceh	71,36	17,39	12,64	16 892	85,07
Langsa	69,37	15,34	11,10	12 099	77,16
Lhokseumawe	71,52	15,19	10,90	11 421	77,30
Sabang	70,45	13,81	11,13	11 444	75,77
Subulussalam	63,94	14,21	7,58	7 463	64,46
Provinsi Aceh	69,87	14,30	9,18	9 603	71,90

Sumber/Source: Badan Pusat Statistik Provinsi Aceh/Statistics Aceh Province

DATA

MENCERDASKAN BANGSA

Enlighten The Nation



**BADAN PUSAT STATISTIK
KABUPATEN BENER MERIAH
BPS-STATISTICS OF BENER MERIAH REGENCY**

Jl. Bandara Rembele - Pante Raya, Desa Wonosobo,
Kecamatan Wih Pesam, Kabupaten Bener Meriah
Telp.: -Fax.: -
Homepage: <http://benermeriahkab.bps.go.id>, E-mail:
bps1117@bps.go.id