

# KABUPATEN ACEH JAYA DALAM ANGKA

*PENYEDIAAN DATA UNTUK  
PERENCANAAN PEMBANGUNAN*

---

## **ACEH JAYA IN FIGURES**

*DELIVERING DATA TO INFORM  
DEVELOPMENT PLANNING*

# 2020



**BADAN PUSAT STATISTIK  
KABUPATEN ACEH JAYA**



# KABUPATEN ACEH JAYA DALAM ANGKA

---

*ACEH JAYA IN FIGURES*  
**2020**



## **KABUPATEN ACEH JAYA DALAM ANGKA 2020**

### ***Aceh Jaya Regency in Figures 2020***

ISSN: -

No. Publikasi/*Publication Number*: 11160.2002

Katalog /*Catalog*: 1102001.1116

Ukuran Buku/*Book Size*: 14,8 cm x 21 cm

Jumlah Halaman/*Number of Pages* : xxviii + 280 hal/*pages*

Naskah/*Manuscript*:

BPS Kabupaten Aceh Jaya

*BPS-Statistics of Aceh Jaya Regency*

Penyunting/*Editor*:

BPS Kabupaten Aceh Jaya

*BPS-Statistics of Aceh Jaya Regency*

Gambar Kover/*Cover Design*:

Seksi Integrasi Pengolahan dan Diseminasi Statistik

*Section of Integration Processing and Statistics Dissemination*

Ilustrasi Kover/*Cover Illustration*:

Pantai Lhok Geulumpang / Lhok Geulumpang Beach

Diterbitkan oleh/*Published by*:

©BPS Kabupaten Aceh Jaya/*BPS-Statistics of Aceh Jaya Regency*

Dicetak oleh/*Printed by*:

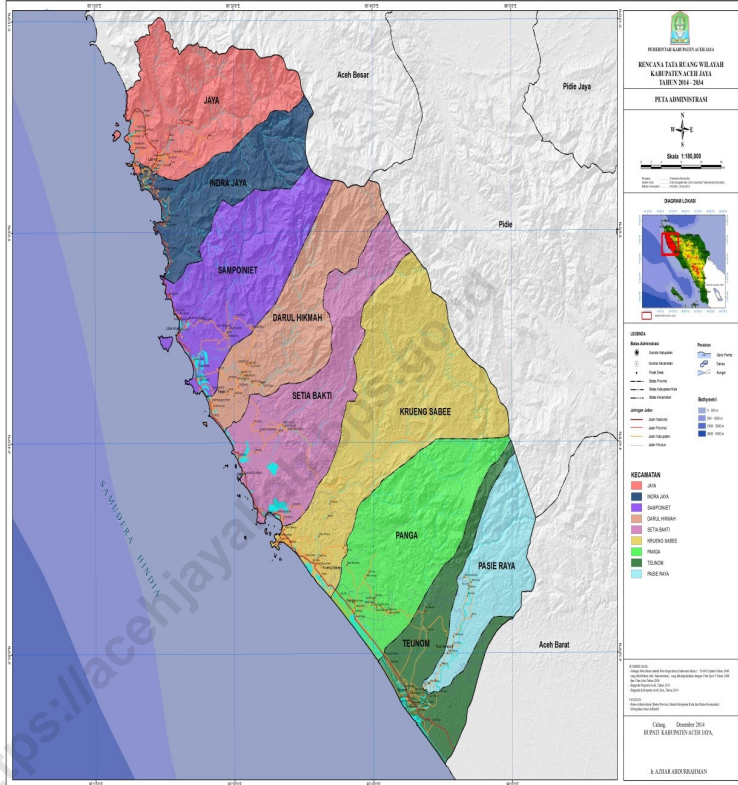
-

Dilarang mengumumkan, mendistribusikan, mengomunikasikan, dan/atau menggandakan sebagian atau seluruh isi buku ini untuk tujuan komersil tanpa izin tertulis dari Badan Pusat Statistik.

*Prohibited to announce, distribute, communicate, and/or copy part or all of this book for commercial purpose without permission from BPS-Statistics Indonesia.*



# PETA WILAYAH KABUPATEN ACEH JAYA MAP OF ACEH JAYA REGENCY





**KEPALA BPS KABUPATEN ACEH JAYA**  
**CHIEF STATISTICIAN OF ACEH JAYA REGENCY**



**Ir. Amir Fadhli**





## KATA PENGANTAR

Kabupaten Aceh Jaya Dalam Angka 2020 merupakan publikasi tahunan yang diterbitkan oleh BPS Kabupaten Aceh Jaya. Disadari bahwa publikasi ini belum sepenuhnya memenuhi harapan pihak pemakai data khususnya para perencana, namun diharapkan dapat membantu melengkapi penyusunan rencana pembangunan di Kabupaten Aceh Jaya.

Publikasi ini dapat terwujud berkat kerja sama dan bantuan dari berbagai pihak baik instansi pemerintah maupun swasta. Kepada semua pihak yang telah memberikan bantuan disampaikan penghargaan dan terima kasih yang sebesar-besarnya.

Walaupun publikasi ini telah disiapkan sebaik-baiknya, namun disadari masih ada kekurangan dan kesalahan yang terjadi. Untuk perbaikan publikasi ini, tanggapan dan saran yang bersifat konstruktif dari para pemakai sangat diharapkan.

Calang, April 2020  
Kepala BPS  
Kabupaten Aceh Jaya

**Ir. Amir Fadhli**





## **PREFACE**

*Aceh Jaya Regency in Figures 2020 is an annual publication written by BPS-Statistics of Aceh Jaya Regency. Honestly, this publication has not perfect yet and has not filled the user's hope, especially for the planners yet, but hopely it can help to equip compilation of development planning in this new regency.*

*This comprehensive publication has been made possible with the assistance and contribution from several governmental institutions and private organizations. To all parties who have been involved in the preparation of this publication, I would like to express my sincerest appreciation and gratitude.*

*Comments and constructive suggestions for the improvement of this publication are always welcome.*

*Calang, April 2020  
Chief Statistician of  
Aceh Jaya Regency*

**Ir. Amir Fadhli**

## DAFTAR ISI / CONTENTS

	Halaman Page
Kata Pengantar/ <i>Preface</i> .....	vii
Daftar Isi/ <i>Contents</i> .....	ix
Daftar Tabel/ <i>List of Tables</i> .....	xi
Daftar Gambar/ <i>List of Figures</i> .....	xxvi
1. Geografi dan Iklim/ <i>Geography and Climate</i> .....	1
2. Pemerintahan/ <i>Government</i> .....	11
3. Penduduk dan Ketenagakerjaan/ <i>Population and Employment</i> .....	31
4. Sosial dan Kesejahteraan Rakyat/ <i>Social and Welfare</i> .....	55
5. Pertanian, Kehutanan, Peternakan, dan Perikanan/ <i>Agriculture, Forestry, Livestock, and Fishery</i> .....	143
6. Industri, Pertambangan, dan Energi/ <i>Industry, Mining, and Energy</i> .....	197
7. Pariwisata/ <i>Tourism</i> .....	203
8. Komunikasi/ <i>Communication</i> .....	211
9. Perbankan, Koperasi, dan Harga-Harga / <i>Banking, Cooperatives and Prices</i> .....	225
10. Pengeluaran Penduduk/ <i>Population Expenditure</i> .....	231
11. Perdagangan/ <i>Trade</i> .....	237
12. Sistem Neraca Regional/ <i>System of Regional Accounts</i> .....	243
13. Perbandingan Antar Kabupaten/Kota / <i>SRegency/Municipal Comparison</i> .....	275



## DAFTAR TABEL/LIST OF TABLES

Halaman  
Page

<b>1.</b>	<b>GEOGRAFI DAN IKLIM/GEOGRAPHY AND CLIMATE .....</b>	<b>1</b>
<b>1.1</b>	<b>KEADAAN GEOGRAFI / GEOGRAPHY CONDITION .....</b>	<b>9</b>
1.1.1	Luas Daerah dan Jumlah Pulau Menurut Kecamatan Kabupaten Aceh Jaya/ <i>Total Area and Number of Islands of Aceh Jaya Regency by Subdistrict, (2019) .....</i>	9
<b>2.</b>	<b>PEMERINTAHAN/GOVERNMENT .....</b>	<b>11</b>
<b>2.1</b>	<b>WILAYAH ADMINISTRATIF/ADMINISTRATIVE AREA.....</b>	<b>18</b>
2.1.1	Jumlah Desa <sup>1</sup> /Kelurahan Menurut Kecamatan Kabupaten Aceh Jaya / <i>Number of Villages<sup>1</sup>/Kelurahan by Subdistrict, (2015-2019) .....</i>	18
<b>2.2</b>	<b>DEWAN PERWAKILAN RAKYAT/THE REGIONAL HOUSE OF REPRESENTATIVE .....</b>	<b>19</b>
2.2.1	Jumlah Anggota Dewan Perwakilan Rakyat Daerah Menurut Partai Politik dan Jenis Kelamin di Kabupaten Aceh Jaya/ <i>Number of Members of the Regional House of Representatives by Political Parties and Sex in Aceh Jaya Regency, 2019 .....</i>	19
2.2.2	Jumlah Pertaturan Daerah (Perda) yang dihasilkan DPRK, 2016 - 2019 <i>Number of local Regulation by Regional House of Representatives, 2016 - 2019 .....</i>	20
<b>2.3</b>	<b>SUMBER DAYA MANUSIA/HUMAN RESOURCES.....</b>	<b>21</b>
2.3.1	Jumlah Pegawai Negeri Sipil Menurut Jabatan dan Jenis Kelamin/ <i>Number of Civil Servants by Occupation and Sex, Desember 2018 dan Desember 2019 .....</i>	21
2.3.2	Jumlah Pegawai Negeri Sipil Menurut Tingkat Pendidikan dan Jenis Kelamin/ <i>Number of Civil Servants by Educational Level and Sex December 2018 and December 2019 .....</i>	23
2.3.3	Jumlah Pegawai Negeri Sipil Menurut Tingkat Kepangkatan dan Jenis Kelamin/ <i>Number of Civil Servants by Hierarchy and Sex, December 2018 and December 2019.....</i>	25

<b>2.4</b>	<b>KEUANGAN PEMERINTAH/GOVERNMENT FINANCE .....</b>	<b>27</b>
2.4.1	Realisasi Pendapatan Pemerintah Kabupaten Aceh Jaya Menurut Jenis Pendapatan (ribu rupiah)/ <i>Actual Aceh Jaya Regency Government Revenues by Kind of Revenues (thousand rupiahs), 2016–2019</i> .....	27
2.4.2	Realisasi Belanja Pemerintah Kabupaten Aceh Jaya Menurut Jenis Belanja (ribu rupiah)/ <i>Actual Aceh Jaya Regency Government Expenditures by Kind of Expenditures (thousand rupiahs), 2016–2019</i> .....	29
<b>3.</b>	<b>PENDUDUK DAN KETENAGAKERJAAN/POPULATION AND EMPLOYMENT .....</b>	<b>31</b>
<b>3.1</b>	<b>PENDUDUK/POPULATION.....</b>	<b>41</b>
3.1.1	Penduduk, Laju Pertumbuhan Penduduk, Distribusi Persentase Penduduk, Kepadatan Penduduk, Rasio Jenis Kelamin Penduduk Menurut Kecamatan, (nSP) dan (n)/ <i>Population, Population Growth Rate, Percentage Distribution of Population, Population Density, and Population Sex Ratio by Subdistrict, (nSP) and (n)</i> .....	41
3.1.2	Jumlah Penduduk Menurut Kecamatan dan Agama yang dianut di Kabupaten Aceh Jaya/ <i>Number of Population by Subdistrict and Religion of Aceh Jaya Regency, 2019</i> .....	46
3.1.3	Jumlah Penduduk Wajib KTP Standar Nasional dan Realisasi Cetak e-KTP di Kabupaten Aceh Jaya/ <i>Number of Population Compulsory National Standard ID and realization of ID Print by Sub District in Aceh Jaya Regency, 2019</i> .....	47
3.1.4	Jumlah Penerbitan Kartu Keluarga (KK) Standar Nasional dan Realisasi Cetak di Kabupaten Aceh Jaya/ <i>Number of National Standard Family Card and Realization of Print by Sub District in Aceh Jaya Regency, 2019</i> .....	48
3.1.5	Jumlah Penduduk Yang Memiliki Akta Kelahiran Menurut Kecamatan di Kabupaten Aceh Jaya/ <i>Number of Population Who Have Birth Certificate by Sub District in Aceh Jaya Regency, 2019</i> .....	49
3.1.6	Jumlah Penduduk Umur 10 Tahun keatas Menurut Tingkat Pendidikan dan Kecamatan di Kabupaten Aceh Jaya/ <i>Number of Population age 10 years and above by Level of Education and Sub District of Aceh Jaya Regency, 2019</i> .....	50



<b>3.2</b>	<b>KETENAGAKERJAAN/EMPLOYMENT.....</b>	<b>51</b>
3.2.1	Jumlah Penduduk Berumur 15 Tahun Keatas Menurut Jenis Kegiatan Selama Seminggu yang Lalu dan Jenis Kelamin di Kabupaten Aceh Jaya, 2019/ <i>Population Aged 15 Years and Over by Type of Activity During The Previous Week and Sex in Aceh Jaya Regency, 2019.....</i>	51
3.2.2	Penduduk Berumur 15 Tahun ke Atas Menurut Pendidikan Tertinggi yang Ditamatkan dan Jenis Kegiatan Selama Seminggu yang Lalu di Kabupaten Aceh Jaya/ <i>Population 15 Years of Age and Over by Educational Attainment and Type of Activity During the Previous Week in Aceh Jaya Regency, 2019 .....</i>	52
3.2.3	Penduduk Berumur 15 Tahun Ke Atas yang Bekerja Selama Seminggu yang Lalu Menurut Status Pekerjaan Utama dan Jenis Kelamin di Kabupaten Aceh Jaya/ <i>Population 15 Years of Age and Over who Worked During The Previous Week by Main Employment Status and Sex in Aceh Jaya Regency, 2019 .....</i>	54
<b>4.</b>	<b>SOSIAL DAN KESEJAHTERAAN RAKYAT/SOCIAL AND WELFARE</b>	<b>55</b>
<b>4.1</b>	<b>PENDIDIKAN/EDUCATION .....</b>	<b>70</b>
4.1.1	Jumlah Sekolah, Guru, dan Murid Taman Kanak-Kanak (TK) di Bawah Kementerian Pendidikan dan Kebudayaan Menurut Kecamatan / <i>Number of Schools, Teachers, and Pupils in Kindergarten Under The Ministry of Education and Culture by Subdistrict, 2019/2020.....</i>	70
4.1.2	Jumlah Sekolah, Guru, dan Murid Raudatul Athfal (RA) di Bawah Kementerian Agama Menurut Kecamatan/ <i>Number of Schools, Teachers, and Pupils in Raudatul Athfal (RA) Under The Ministry of Religious Affairs by Subdistrict, 2018/2019.....</i>	73
4.1.3	Jumlah Sekolah, Guru, dan Murid Sekolah Dasar (SD) di Bawah Kementerian Pendidikan dan Kebudayaan Menurut Kecamatan/ <i>Number of Schools, Teachers, and Pupils in Primary Schools Under The Ministry of Education and Culture by Subdistrict, (2019/2020).....</i>	74
4.1.4	Jumlah Sekolah, Guru, dan Murid Madrasah Ibtidaiyah (MI) di Bawah Kementerian Agama Menurut Kecamatan Menurut Kecamatan/ <i>Number of Schools, Teachers, and Pupils in Madrasah Ibtidaiyah (MI) Under The Ministry of Religious Affairs by Subdistrict, 2019/2020.....</i>	77
4.1.5	Jumlah Sekolah, Guru, dan Murid Sekolah Menengah Pertama (SMP) di Bawah Kementerian Pendidikan dan Kebudayaan Menurut Kecamatan / <i>Number of Schools, Teachers, and Pupils in Junior High Schools Under The</i>	

	<i>Ministry of Education and Culture by Subdistrict, 2019/2020.....</i>	80
4.1.6	Jumlah Sekolah, Guru, dan Murid Madrasah Tsanawiyah (MTs) di Bawah Kementerian Agama Menurut Kecamatan/ <i>Number of Schools, Teachers, and Pupils in Madrasah Tsanawiyah (MTs) Under The Ministry of Religious Affairs by Subdistrict, 2019/2020.....</i>	83
4.1.7	Jumlah Sekolah, Guru, dan Murid Sekolah Menengah Atas (SMA) di Bawah Kementerian Pendidikan dan Kebudayaan Menurut Kecamatan/ <i>Number of Schools, Teachers, and Pupils in Senior High Schools Under The Ministry of Education and Culture by Subdistrict, 2019/2020.....</i>	86
4.1.8	Jumlah Sekolah, Guru, dan Murid Sekolah Menengah Kejuruan (SMK) di Bawah Kementerian Pendidikan dan Kebudayaan Menurut Kecamatan/ <i>Number of Schools, Teachers, and Pupils in Vocational High Schools Under The Ministry of Education and Culture by Subdistrict, 2019/2020.....</i>	89
4.1.9	Jumlah Sekolah, Guru, dan Murid Madrasah Aliyah (MA) di Bawah Kementerian Agama Menurut Kecamatan/ <i>Number of Schools, Teachers, and Pupils in Madrasah Aliyah (MA) Under the Ministry of Religious Affairs by Subdistrict, 2019/2020.....</i>	92
4.1.10	Jumlah Desa <sup>1</sup> /Kelurahan yang Memiliki Fasilitas Sekolah Menurut Kecamatan dan Tingkat Pendidikan/ <i>Number of Villages<sup>1</sup> Having Educational Facilities by Subdistrict and Educational Level, 2014, 2018–2019.....</i>	95
4.1.11	Angka Partisipasi Murni (APM) dan Angka Partisipasi Kasar (APK) Menurut Jenjang Pendidikan di Kabupaten Aceh Jaya/ <i>Net Participation Rates and Gross Participation Rates by Educational Level in Aceh Jaya Regency, 2018 and 2019.....</i>	100
4.1.12	Persentase Penduduk Berumur 15 Tahun ke Atas yang Melek Huruf Menurut Kelompok Umur di Kabupaten Aceh Jaya/ <i>Percentage of Literate People Aged 15 Years and Over by Age Group in Aceh Jaya Regency, 2018 and 2019.....</i>	101
<b>4.2</b>	<b>KESEHATAN/HEALTH .....</b>	<b>102</b>
4.2.1	Jumlah Desa <sup>1</sup> /Kelurahan Yang Memiliki Sarana Kesehatan Menurut Kecamatan/ <i>Number of Villages<sup>1</sup> Having Health Facilities by Subdistrict, 2014, 2018–2019.....</i>	102
4.2.2	Jumlah Tenaga Kesehatan Menurut Kecamatan/ <i>Number of Medical Personnel by Subdistrict, 2019.....</i>	108
4.2.3	Jumlah Dokter Spesialis, Dokter Umum, dan Dokter Gigi Menurut Sarana Pelayanan Kesehatan di Kabupaten Aceh Jaya/ <i>Number of General Hospital, Special Hospital, Maternity Hospital and Public Health</i>	

	<i>Center, Medical Clinic, Integrated Service Post, Village maternity Cottage by Subdistrict, 2018 and 2019</i> .....	109
4.2.4	Jumlah Rumah Sakit Umum, Rumah Sakit Khusus, dan Puskesmas Menurut Kecamatan/ <i>Number of General Hospital, Special Hospital, and Public Health Center by Sub District, 2018-2019</i> .....	110
4.2.5	Persentase balita yang pernah mendapat imunisasi menurut jenis imunisasi di Kabupaten Aceh Jaya/ <i>Percentage of Children Under Five Years Who Had Immunization by Type of Immunization in Aceh Jaya Regency, 2015 - 2019</i> .....	113
4.2.6	Jumlah Kasus 10 Penyakit Terbanyak di Kabupaten Aceh Jaya/ <i>Number of Cases of the 10 Most Diseases in Aceh Jaya Regency, 2019</i> .....	114
4.2.7	Jumlah Bayi Lahir, Bayi Berat Badan Lahir Rendah (BBLR), BBLR Dirujuk, dan Bergizi Buruk di Kabupaten Aceh Jaya/ <i>Number of Births, Babies with Low Birth Weights (LBW), Treated LBW, and Malnutrition Cases in Aceh Jaya Regency, 2013-2019</i> .....	115
4.2.8	Jumlah Ibu Hamil, Melakukan Kunjungan K1, Melakukan Kunjungan K4, Kurang Energi Kronis (KEK), dan Mendapat Tablet Zat Besi (Fe) di Kabupaten Aceh Jaya/ <i>Number of Pregnant Women, Those with One Visit and four Visits of Antenatal Care, Chronic Energy Deficiency (CED), and Receiving Iron Supplement in Aceh Jaya Regency, 2013-2019</i> .....	116
4.2.9	Jumlah Ibu Hamil, Melakukan Kunjungan K1, Melakukan Kunjungan K4, Kurang Energi Kronis (KEK), dan Mendapat Tablet Zat Besi (Fe) di Kabupaten Aceh Jaya/ <i>Number of Pregnant Women, Those with One Visit and four Visits of Antenatal Care, Chronic Energy Deficiency (CED), and Receiving Iron Supplement in Aceh Jaya Regency, 2013-2019</i> .....	117
4.2.10	Jumlah Pasangan Usia Subur dan Peserta KB Aktif Menurut Kecamatan di Kabupaten Aceh Jaya/ <i>Number of Eligible Couples and Family Planning Participants by Subdistrict in Aceh Jaya Regency, 2019</i> .....	118
<b>4.3</b>	<b>AGAMA DAN SOSIAL LAINNYA/RELIGION AND OTHER SOCIAL AFFAIRS</b> .....	<b>120</b>
4.3.1	Jumlah Penduduk Menurut Kecamatan dan Agama yang Dianut, 2019/ <i>Population by Subdistrict and Religion, 2019</i> .....	120
4.3.2	Jumlah Tempat Peribadatan Menurut Kecamatan/ <i>Number of Places of Worship by Subdistrict and Religion, 2019</i> .....	121
4.3.3	Jumlah Desa <sup>1</sup> /Kelurahan yang Mengalami Bencana Alam <sup>2</sup> Menurut Kecamatan/ <i>Number of Villages<sup>1</sup> that Had Natural Disaster<sup>2</sup> by Subdistrict, 204, 2018– 2019</i> .....	122

4.3.4	Jumlah Imam Masjid Menurut Kecamatan di Kabupaten Aceh Jaya/ <i>Number of Imam Masque by Subdistrict in Aceh Jaya Regency, 2019....</i>	125
4.3.5	Luas Tanah Wakaf (m2) Menurut Kecamatan di Kabupaten Aceh Jaya/ <i>Land Devoted to religious purpose (m2) by Subdistrict in Aceh Jaya Regency, 2019.....</i>	126
4.3.6	Jumlah Lokasi Tanah Wakaf Menurut Kecamatan dan status di Kabupaten Aceh Jaya/ <i>Land Devoted to religious purpose by Subdistrict and status in Aceh Jaya Regency, 2019.....</i>	127
4.3.7	Jumlah Pernikahan yang tercatat pada Kantor Urusan Agama (KUA) Menurut Bulan dan Kecamatan di Kabupaten Aceh Jaya/ <i>Number of marital occasion registered on religious affair office by Mounth and Subsdistrict in Aceh Jaya Regency, 2019 .....</i>	128
4.3.8	Jumlah Jamaah Haji Menurut Tahun dan Kecamatan di Kabupaten Aceh Jaya/ <i>Number of pilgrims by Year and Subsdistrict in Aceh Jaya Regency, 2013 - 2019.....</i>	129
4.3.9	Jumlah Jamaah Haji Menurut Jenis Kelamin dan Tahun di Kabupaten Aceh Jaya/ <i>Number of marital occasion registered on religious affair office by Mounth and Subsdistrict in Aceh Jaya Regency, 2011 - 2019.....</i>	130
4.3.10	Jumlah Jamaah Haji Menurut Pendidikan dan Tahun di Kabupaten Aceh Jaya/ <i>Number of pilgrims by Education and Year in Aceh Jaya Regency, 2011 - 2019.....</i>	131
4.3.11	Jumlah Jamaah Haji Menurut Pekerjaan dan Tahun di Kabupaten Aceh Jaya/ <i>Number of pilgrims by Job and Year in Aceh Jaya Regency, 2011 - 2019.....</i>	132
4.3.12	Jumlah Perkara Perceraian Yang Diterima dan Diputuskan Pada Mahkamah Syariah Calang Kabupaten Aceh Jaya/ <i>Number of Divorce Reported and Settled on State Court of Syariah of Calang Aceh Jaya Regency, 2019.....</i>	133
4.3.13	Faktor Faktor Penyebab Terjadinya Perceraian Pada Mahkamah Syariah Calang Kabupaten Aceh Jaya/ <i>Factor on Causing Divorce Occasion on State Court of Syariah of Calang Aceh Jaya Regency, 2019 .....</i>	134
4.3.14	Jumlah Perkara Yang Diterima Mahkamah Syariah Calang Kabupaten Aceh Jaya/ <i>Number of Cases Registered on State Court of Syariah of Calang Aceh Jaya Regency, 2019.....</i>	135
<b>4.4</b>	<b>KEMISKINAN/POVERTY.....</b>	<b>136</b>
4.4.1	Garis Kemiskinan, Jumlah, dan Persentase Penduduk Miskin di Kabupaten Aceh Jaya, 2012–2019.....	136

	Poverty Line, Number, and Percentage of Poor People in Aceh Jaya Regency, 2012–2019.....	136
4.4.2	Indeks Kedalaman Kemiskinan dan Indeks Keparahan Kemiskinan di Kabupaten Aceh Jaya/Poverty Gap Index and Poverty Severity Index in Aceh Jaya Regency, 2012–2019.....	137
<b>4.5</b>	<b>KRIMINALITAS/CRIME .....</b>	<b>138</b>
4.5.1	Jumlah Tindak Pidana Menurut Kepolisian Sektor di Kabupaten Aceh Jaya/Number of Reported Criminal Cases by Subdistrict Police Office in Aceh Jaya Regency, 2015–2019 .....	138
4.5.2	Jumlah Perkara Perdata Yang Masuk, Diselesaikan, Banding, Kasasi dan Grasi di Pengadilan Negeri Calang/Number of Civil Cases Reported, Settled and Appealed on Court of Justice Calang, 2019.....	139
4.5.3	Jumlah Perkara Yang Diselesaikan Pengadilan Negeri Calang Menurut Jenis Perkara dan Bulan Putusan/Number of Civil Cases Reported, Settled and Appealed on Court of Justice Calang, 2019.....	140
4.5.4	Jumlah Terdakwa/Tertuduh Yang Diselesaikan Pengadilan Negeri Calang Menurut Jenis Perkara dan Bulan Putusan, 2019/Number of Accused Settled on Court of Justice of Calang, 2019 .....	141
4.5.5	Jumlah Sikap Terpidana/Tertuduh Terhadap Putusan Pengadilan Negeri Kabupaten Aceh Jaya Menurut Bulan Putusan/Number of Accused Respons on Vonnis of Court of Justice of Calang, 2019 .....	142
<b>5.</b>	<b>PERTANIAN, KEHUTANAN, PETERNAKAN, DAN PERIKANAN/ AGRICULTURE, FORESTRY, LIVESTOCK, AND FISHERY .....</b>	<b>143</b>
<b>5.1</b>	<b>PERTANIAN/AGRICULTURE .....</b>	<b>151</b>
5.1.1	Luas Panen, Produktivitas, dan Produksi Padi Menurut Kecamatan (ha), 2019/Harvested Area, Productivity, dan Production of Paddy by Subdistrict (ha), 2019 .....	151
5.1.2	Produksi Padi <sup>1</sup> dan Beras Menurut Kecamatan (ha)/. Paddy and Rice Production <sup>1</sup> by Subdistrict (ha), 2019.....	152
5.1.3	Produksi Jagung dan Kedelai Menurut Kecamatan (ha)/Production of Maize and Soybeans by Subdistrict (ha), 2019 .....	153
<b>5.2</b>	<b>HORTIKULTURA/HORTICULTURE .....</b>	<b>154</b>
5.2.1	Luas Panen Tanaman Sayuran Menurut Kecamatan dan Jenis Tanaman (ha), 2018 dan 2019.....	154
	Harvested Area of Vegetables by Subdistrict and Kind of Plant (ha), 2018 and 2019 .....	154



5.2.2	Produksi Tanaman Sayuran Menurut Kecamatan dan Jenis Tanaman (kw), <i>/Production of Vegetables by Subdistrict and Kind of Plant (kw), 2018 dan 2019</i> .....	157
5.2.3	Luas Panen Tanaman Sayuran dan Buah–Buahan Semusim Menurut Jenis Tanaman (ha)/ <i>Harvested Area of Seasonal Vegetables and Fruits by Kind of Plant (ha), 2016–2019</i> .....	160
5.2.4	Produksi Tanaman Sayuran dan Buah–Buahan Semusim Menurut Jenis Tanaman (kw)/ <i>Production of Seasonal Vegetables and Fruits by Kind of Plant (ha), 2016–2019</i> .....	161
5.2.5	Luas Panen Tanaman Biofarmaka Menurut Kecamatan dan Jenis Tanaman (m <sup>2</sup> )/ <i>Harvested Area of Medicinal Plants by Subdistrict and Kind of Plant (m<sup>2</sup>), 2018 and 2019</i> .....	162
5.2.6	Produksi Tanaman Biofarmaka Menurut Kecamatan dan Jenis Tanaman (kg)/ <i>Production of Medicinal Plants by Subdistrict and Kind of Plant (kg) 2018 and 2019</i> .....	164
5.2.7	Luas Panen Tanaman Biofarmaka Menurut Jenis Tanaman (m <sup>2</sup> )/ <i>Harvested Area of Medicinal Plants by Kind of Plant (m<sup>2</sup>), 2016–2019</i> .....	166
5.2.8	Produksi Tanaman Biofarmaka Menurut Jenis Tanaman (kg)/ <i>Production of Medicinal Plants by Kind of Plant (kg), 2016–2019</i> .....	167
5.2.9	Luas Panen Tanaman Hias Menurut Kecamatan dan Jenis Tanaman (m <sup>2</sup> )/ <i>Harvested Area of Ornamental Plants by Subdistrict and Kind of Plant (m<sup>2</sup>), 2018 and 2019</i> .....	168
5.2.10	Produksi Tanaman Hias Menurut Kecamatan dan Jenis Tanaman (tangkai)/ <i>Production of Ornamental Plants by Subdistrict and Kind of Plant (stalks), 2018 and 2019</i> .....	170
5.2.11	Luas Panen Tanaman Hias Menurut Jenis Tanaman (m <sup>2</sup> )/ <i>Harvested Area of Ornamental Plants by Kind of Plant (m<sup>2</sup>), 2016–2019</i> .....	172
5.2.12	Produksi Tanaman Hias Menurut Jenis Tanaman (tangkai)/ <i>Production of Ornamental Plants by Kind of Plant (stalks), 2016–2019</i> .....	173
5.2.13	Produksi Buah-buahan Menurut Kecamatan dan Jenis Tanaman (kw)/ <i>Production of Fruits by Subdistrict and Kind of Plant (kw), 2018 and 2019</i> .....	174
5.2.14	Produksi Buah–Buahan dan Sayuran Tahunan Menurut Jenis Tanaman (kw)/ <i>Production of Annual Fruits and Vegetables by Kind of Plant (kw), 2016–2019</i> .....	177
<b>5.3</b>	<b>PERKEBUNAN/ESTATE CROPS .....</b>	<b>178</b>
5.3.1	Luas Areal Tanaman Perkebunan Menurut Kecamatan dan Jenis Tanaman (ha), 2018 dan 2019.....	178

	<i>Planted Area of Estate Crops by Subdistrict and Type of Crops (ha), 2018 dan 2019</i> .....	178
5.3.2	Produksi Perkebunan Menurut Kecamatan dan Jenis Tanaman (ton)/ <i>Production of Estate by Subdistrict and Type of Crops (ton), 2018 and 2019</i> .....	182
<b>5.4</b>	<b>PETERNAKAN/LIVESTOCK</b> .....	<b>186</b>
5.4.1	Populasi Ternak Menurut Kecamatan dan Jenis Ternak di Kabupaten Aceh Jaya/ <i>Livestock Population by Sub District and Kind of Livestock in Aceh Jaya Regency, 2019</i> .....	186
5.4.2	Populasi Unggas Menurut Kecamatan dan Jenis Unggas di Kabupaten Aceh Jaya/ <i>Poultry Population by Sub District and Kind of Poultry in Aceh Jaya Regency, 2019</i> .....	187
5.4.3	Jumlah Ternak yang Dipotong Menurut Kecamatan dan Jenis Ternak di Kabupaten Aceh Jaya/ <i>Livestock Slaughtered by Sub District and Kind of Livestock in Aceh Jaya Regency, 2019</i> .....	188
<b>5.5</b>	<b>PERIKANAN/FISHERY</b> .....	<b>189</b>
5.5.1	Jumlah Pelaku Usaha Perikanan Tangkap Menurut Kecamatan dan Subsektor di Kabupaten Aceh Jaya/ <i>Number of Fisherman by Sub District and Subsector in Aceh Jaya Regency, 2019</i> .....	189
5.5.2	Produksi Perikanan Tangkap Menurut Kecamatan dan Jenis Ikan di Kabupaten Aceh Jaya (ton)/ <i>Production of Capture Fisheries by Sub District and Variety of Fish in Aceh Jaya Regency (ton), 2019</i> .....	190
5.5.3	Produksi Perikanan Tangkap Menurut Kecamatan dan Jenis Udang di Kabupaten Aceh Jaya (ton)/ <i>Production of Fish Capture by Sub District and Shrimps in Aceh Jaya Regency (ton), 2019</i> .....	192
5.5.3	Produksi Perikanan Budidaya Menurut Kecamatan dan Jenis Perairan di Kabupaten Aceh Jaya (ton)/ <i>Production of Aquaculture by Sub District and Type of Water in Aceh Jaya Regency (ton), 2019</i> .....	193
5.5.4	Produksi Perikanan Budidaya Air Tawar Menurut Kecamatan di Kabupaten Aceh Jaya (ton)/ <i>Production of Freshwater Cultivation by Sub District in Aceh Jaya Regency (ton), 2019</i> .....	194
5.5.5	Produksi Perikanan Budidaya Air Payau Menurut Kecamatan di Kabupaten Aceh Jaya (ton)/ <i>Production of Brackishwater Cultivation by Sub District in Aceh Jaya Regency (ton), 2019</i> .....	195
5.5.6	Produksi Perikanan Budidaya Laut Menurut Kecamatan di Kabupaten Aceh Jaya (ton)/ <i>Production of Sea Cultivation by Sub District in Aceh Jaya Regency (ton), 2019</i> .....	196

<b>6.</b>	<b>INDUSTRI, PERTAMBANGAN, DAN ENERGI/INDUSTRY, MINING, AND ENERGY .....</b>	<b>197</b>
6.1	Daya Terpasang, Produksi, dan Distribusi Listrik PT. PLN (Persero) pada Cabang/Ranting PLN, 2019 .....	200
	<i>Installed Electricity Power, Production, and Distribution of PT. PLN (Persero) at PLN Branch, 2019.....</i>	200
6.2	Jumlah Pelanggan Listrik Menurut Kecamatan, 2015–2019 .....	201
	<i>Number of Electricity Customers by Subdistrict, 2015–2019 .....</i>	201
6.3	Jumlah Pelanggan dan Air yang Disalurkan Menurut Kecamatan, 2019 .....	202
	<i>Number of Customers and Distributed Water by Subdistrict, 2019.....</i>	202
<b>7.</b>	<b>PARIWISATA/TOURISM .....</b>	<b>203</b>
7.1	Jumlah Rumah Makan/Restoran Menurut Kecamatan, 2016–2019 ..	208
	<i>Number of Restaurants by Subdistrict, 2016–2019.....</i>	208
7.2	Jumlah Hotel dan Akomodasi Lainnya Menurut Klasifikasi di Kabupaten Aceh Jaya 2013-2019 .....	209
	<i>Number of Hotel and Other Accomodations by Classification in Aceh Jaya Regency, 2013-2019.....</i>	209
<b>8.</b>	<b>TRANSPORTASI DAN KOMUNIKASI / TRANSPORTATION AND COMMUNICATION .....</b>	<b>211</b>
<b>8.1</b>	<b>TRANSPORTASI/TRANSPORTATION.....</b>	<b>220</b>
8.1.1	Panjang Jalan Menurut Tingkat Kewenangan Pemerintahan di Kabupaten Aceh jaya (km)/ <i>Length of Roads and Level of Government Authority in Aceh Jaya Regency (km), 2018-2019.....</i>	220
8.1.2	Panjang Jalan Menurut Jenis Permukaan Jalan di Kabupaten Aceh Jaya (km)/ <i>Length of Roads by Type of Road Surface in Aceh Jaya Regency (km), 2018-2019.....</i>	221
8.1.3	Panjang Jalan Menurut Kondisi Jalan di Kabupaten Aceh Jaya (km)/ <i>Length of Roads by Road Condition in Aceh Jaya Regency (km), 2018-2019.....</i>	222
8.1.4	Banyaknya Halte Bus dan Rambu Lalu Lintas Menurut Kecamatan di Kabupaten Aceh Jaya/ <i>Number of Bus Halt and Traffic Sign by Subdistrict in Aceh Jaya Regency, 2019.....</i>	223

<b>8.2</b>	<b>KOMUNIKASI/COMMUNICATION .....</b>	<b>224</b>
8.2.1	Jumlah Kantor Pos Pembantu Menurut Kecamatan di Kabupaten Aceh Jaya/ <i>Number of Auxiliary Post Office by Sub Districts in Aceh Jaya Regency, 2014-2019 .....</i>	224
<b>9.</b>	<b>PERBANKAN, KOPERASI DAN HARGA-HARGA/BANKING, COOPERATIVES AND PRICES .....</b>	<b>225</b>
9.1	Jumlah Koperasi Aktif Menurut Kecamatan di Kabupaten Aceh Jaya/ <i>Number of Active Cooperative by Subdistrict in Aceh Jaya Regency, 2016–2019 .....</i>	228
9.1.2	Jumlah Koperasi Menurut Jenis Koperasi dan Kecamatan di Kabupaten Aceh Jaya/ <i>Number of Cooperatives by Type of Cooperative and Sub District in Aceh Jaya Regency, 2019 .....</i>	229
<b>10.</b>	<b>POPULATION EXPENDITURE AND FOOD CONSUMPTION/ PENGELUARAN PENDUDUK DAN KONSUMSI MAKANAN .....</b>	<b>231</b>
10.1	Rata-rata Pengeluaran per Kapita Sebulan Menurut Kelompok Komoditas (rupiah) di Kabupaten Aceh Jaya/ <i>Monthly Average Expenditure per Capita by Commodity Group (rupiahs) in Aceh Jaya Regency, 2018 and 2019. ....</i>	234
10.2	Persentase Pengeluaran per Kapita Sebulan Menurut Kelompok Komoditas di Kabupaten Aceh Jaya/ <i>Percentage of Monthly Expenditure per Capita by Commodity Group in Aceh Jaya Regency, 2018 and 2019.....</i>	235
10.3	Persentase Penduduk Menurut Golongan Pengeluaran Per Kapita Sebulan di Kabupaten Aceh Jaya/ <i>Percentage of Population by Per Capita Spending Group a Month in Aceh Jaya Regency, 2018 and 2019 .....</i>	236
<b>11.</b>	<b>PERDAGANGAN/TRADE .....</b>	<b>237</b>
<b>11.1</b>	<b>PERDAGANGAN/TRADE .....</b>	<b>241</b>
11.1.1	Jumlah Sarana Perdagangan Menurut Jenisnya di Kabupaten Aceh Jaya, 2019/ <i>Number of Trading Facilities by Type of Facility in Aceh Jaya Regency, 2019 .....</i>	241
11.1.2	Jumlah Pedagang Menurut Kecamatan di Kabupaten Aceh Jaya/ <i>Number of Merchants by Sub Districts in Aceh Jaya Regency, 2018.....</i>	242
<b>12.</b>	<b>SISTEM NERACA REGIONAL/SYSTEM OF REGIONAL ACCOUNTS .....</b>	<b>243</b>
<b>12.1</b>	<b>SISTEM NERACA REGIONAL/SYSTEM OF REGIONAL ACCOUNTS .....</b>	<b>254</b>
12.1	Produk Domestik Regional Bruto Atas Dasar Harga Berlaku Menurut Lapangan Usaha (juta rupiah), 2015–2019 .....	254

	<i>Gross Regional Domestic Product at Current Market Prices by Industry (million rupiahs), 2015–2019 .....</i>	254
12.2	Produk Domestik Regional Bruto Atas Dasar Harga Konstan 2010 Menurut Lapangan Usaha (miliar rupiah)/ <i>Gross Regional Domestic Product at 2010 Constant Market Prices by Industry (million rupiahs), 2015–2019.....</i>	259
12.3	Distribusi Persentase Produk Domestik Regional Bruto Atas Dasar Harga Berlaku Menurut Lapangan Usaha/ <i>Percentage Distribution of Gross Regional Domestic Product at Current Market Prices by Industry, 2015–2019.....</i>	264
12.4	Laju Pertumbuhan Produk Domestik Regional Bruto Atas Dasar Harga Konstan 2010 Menurut Lapangan Usaha (persen)/ <i>Growth Rate of Gross Regional Domestic Product at 2010 Constant Market Prices by Industry (percent), 2016–2019.....</i>	269
12.5	Produk Domestik Regional Bruto Atas Dasar Harga Berlaku Menurut Jenis Pengeluaran di Kabupaten Aceh Jaya (juta rupiah)/ <i>Gross Regional Domestic Product at Current Market Prices by Type of Expenditure in Aceh Jaya Regency (million rupiahs), 2015–2019.....</i>	273
12.6	Produk Domestik Regional Bruto Atas Dasar Harga Konstan 2010 Menurut Jenis Pengeluaran di Kabupaten/Kota Aceh Jaya (juta rupiah)/ <i>Gross Regional Domestic Product at 2010 Constant Market Prices by Type of Expenditure in Aceh Jaya Regency (million rupiahs), 2015–2019.....</i>	274
<b>13.</b>	<b>PERBANDINGAN ANTAR KABUPATEN/KOTA / REGENCY/MUNIPAL COMPARISON .....</b>	<b>275</b>
13.1	Jumlah Penduduk Menurut Kabupaten/Kota di Provinsi Aceh/ <i>Number of Poor People by Regency/City in Aceh Province, 2016-2019 .....</i>	283
13.2	Laju Pertumbuhan Produk Domestik Regional Bruto Atas Dasar Harga Konstan 2010 Menurut Kabupaten/Kota di Provinsi Aceh (persen)/ <i>Growth Rate of Gross Regional Domestic Product at 2010 Constant Market Prices by Regency/City in Aceh Province (percent) 2017-2019 .....</i>	284
13.3	Jumlah Penduduk Miskin Menurut Kabupaten/Kota di Provinsi Aceh/ <i>Number of Poor People by Regency/City in Aceh Province 2015-2019 ..</i>	285
13.4	Indeks Pembangunan Manusia Menurut Kabupaten/Kota Di Provinsi Aceh/ <i>Human Development Index by Regency/Municipality in Aceh Province 2015 - 2019 .....</i>	286
13.5	Angka Partisipasi Sekolah Kasar (APK) Menurut Kabupaten/Kota Di Provinsi Aceh, 2019.....	287



	Halaman Page
	<i>Gross participation rate by Regency/Municipality in Aceh Province, 2019</i> ..... 287
13.6	Perkembangan Koefisien Gini Ratio Per Kabupaten/Kota di Provinsi Aceh..... 288
	<i>Growth Rate of Gini Ratio Coefficient Per Regency/City in Aceh Province</i> ..... 288
13.7	Umur Harapan Hidup, Estimasi Lama Sekolah dan Rata-Rata Lama Sekolah Menurut Kabupaten/Kota di Provinsi Aceh, 2018-2019 ..... 289
	<i>UHH,EYS and MYS by Regency/Kota in Aceh Province 2018-2019</i> ..... 289

<https://acehjayakab.bps.go.id>



## DAFTAR GAMBAR/LIST OF FIGURES

		Halaman <i>Page</i>
1.1	Luas Daerah menurut Kecamatan (km <sup>2</sup> ), 2019.....	7
	<i>Area of Subdistrict (km<sup>2</sup>), 2019.....</i>	7
1.2	Jarak ke Ibukota Kabupaten (km) .....	8
	<i>Distance to the Capital (km) .....</i>	8
2.1	Jumlah Desa menurut Kecamatan, 2019 .....	16
	<i>Number of Villages by subdistrict, 2019.....</i>	16
2.2	Jumlah PNS Berdasarkan Tingkat Pendidikan, 2018 .....	17
	<i>Number of Civil Servants by Educational Level, 2018.....</i>	17
3.1	Jumlah Penduduk Kabupaten Aceh Jaya, 2010, 2018-2019.....	39
	<i>Number of Population, 2010, 2018-2019.....</i>	39
3.2	Jumlah Penduduk Kabupaten Aceh Jaya Menurut Kecamatan dan Jenis Kelamin, 2019 .....	40
	<i>Number of Populations by Subdistrict and Sex, 2019 .....</i>	40
4.1	Jumlah Sekolah di Kabupaten Aceh Jaya, 2019.....	68
	<i>Number of Schools, 2019.....</i>	68
4.2	Jumlah Fasilitas Kesehatan di Kabupaten Aceh Jaya, 2019 .....	69
	<i>Number of Health Facility, 2019 .....</i>	69
5.1	Produksi Perkebunan Menurut Kecamatan (ton), 2019.....	150
	<i>Production of Estate (ton), 2019.....</i>	150
8.1	PDRB Kabupaten Aceh Jaya Atas Dasar Harga Berlaku Menurut Lapangan Usaha (juta rupiah), 2015–2019 .....	252
	<i>Gross Regional Domestic Product at Current Market Prices by Industry of Aceh Jaya Regency (million rupiahs), 2015–2019.....</i>	252
8.2	Laju Pertumbuhan Produk Domestik Regional Bruto Atas Dasar Harga Konstan 2010 Menurut Lapangan Usaha (persen), 2015–2019.....	253
	<i>Growth Rate of Gross Regional Domestic Product at 2010 Constant Market Prices by Industry (percent), 2015–2019.....</i>	253
13.1	Jumlah Penduduk Menurut Kabupaten/Kota di Provinsi Aceh, 2019280	
	<i>Population by Regency/City in Aceh Province, 2019.....</i>	280

13.2	<i>Jumlah Penduduk Miskin Menurut Kabupaten/Kota di Provinsi Aceh, 2019.....</i>	281
	<i>Population by Regency/City in Aceh Province, 2019.....</i>	281
13.3	<i>Indeks Pembangunan Manusia Menurut Kabupaten/Kota Di Provinsi Aceh, 2019.....</i>	282
	<i>Human Development Index by Regency/ Municipality in Aceh Province, 2019.....</i>	282

<https://acehjayakab.bps.go.id>

## PENJELASAN UMUM/EXPLANATORY NOTES

Tanda-tanda, satuan-satuan, dan lain-lainnya yang digunakan dalam publikasi ini adalah sebagai berikut:

*Symbols, measurement units, and acronyms which are used in this publication, are as follows:*

### 1. TANDA-TANDA/SYMBOLS

Data tidak tersedia/Data not available .....	: ...
Tidak ada atau nol /Null or zero .....	: -
Data dapat diabaikan/Data negligible .....	: 0
Tanda decimal/Decimal point .....	: ,
Data tidak dapat ditampilkan/Not applicable .....	: NA
Angka estimasi/Estimated figures .....	: e
Angka diperbaiki/Revised figures .....	: r
Angka sementara/Preliminary figures .....	: x
Angka sangat sementara/Very preliminary figures .....	: xx
Angka sangat sangat sementara/Very very preliminary figures .....	: xxx

### 2. SATUAN/UNITS

barel/barrel .....	: 158,99 liter/litres = 1/6,2898 m <sup>3</sup>
hektar (ha)/hectare (ha) .....	: 10 000 m <sup>2</sup>
kilometer (km)/kilometres (km) .....	: 1 000 meter/meters (m)
knot/knot .....	: 1,8523 km/jam (km/hour)
kuintal/quintal .....	: 100 kg
KWh .....	: 1 000 Watt hour
MWh .....	: 1 000 KWh
liter (untuk beras)/litre (for rice) .....	: 0,80 kg
MMSCF .....	: 1/35,3 m <sup>3</sup>
metrik ton (m.ton)/metric ton (m. ton) .....	: 0,98421 long ton = 1 000 kg
ons/ounce .....	: 28,31 gram/grams
ton .....	: 1 000 kg

Satuan lain: buah, dus, butir, helai/lembar, kaleng, batang, pulsa, ton kilometer (ton-km), jam, menit, persen (%).

*Other units: unit, pack, pieces, sheet, tin, pulse, ton-kilometres(ton-km), hour, minute, percent (%).*

Perbedaan angka di belakang koma disebabkan oleh pembulatan angka.  
*The difference in decimal numbers is caused by rounding.*

## DAFTAR SINGKATAN/ LIST OF ABBREVIATIONS

SI	: Stasiun Iklim
SIMPK	: Stasiun Meteorologi Pertanian Khusus
t.t	: Tempat tidur
BCG	: Bacillus Calmette Guerin
DPT	: Difteri, Pertusis, Tetanus
TT	: Tetanus Toxoid
IOT	: Industri Obat Tradisional/ <i>Traditional Medicine Industry</i>
IKOT	: Industri Kecil Obat Tradisional/ <i>Traditional Medicine Small</i>
Alkes	: Alat kesehatan/ <i>Health Kits</i>
PKRT	: Perbekalan Kesehatan Rumah tangga/ <i>Household Health Logistics</i>
Kompl	: Komplemen/ <i>Complement</i>
IRTP	: Industri Pangan Produksi Rumah Tangga/ <i>Foods Home Industry</i>
PBF	: Pedagang Besar Farmasi/ <i>Pharmacy Whole-seller</i>
GFK	: Gudang Farmasi Kab/Kota/Regency/ <i>Municipality Pharmacy Warehouse</i>
RB	: Rumah Bersalin/ <i>Delivery House</i>
Pustu	: Puskesmas pembantu/ <i>Auxiliary Public Health Center</i>
BP	: Balai Pengobatan/ <i>Polyclinic</i>
TPS	: Tempat Pembuangan Sementara / <i>landfill</i>
Jamkesmas	: Jaminan kesehatan masyarakat miskin/ <i>Poor public health insurance</i>
PJKMU	: Program Jaminan Kesehatan Masyarakat Umum
SIUP	: Surat Ijin Usaha Perdagangan/ <i>Trading Permission Letter</i>
TDP	: Tanda Daftar Perusahaan/ <i>Company Registration Identity</i>
API	: Angka Pengenal Importir/ <i>Importer's Identity Number</i>

# GEOGRAFI DAN IKLIM

GEOGRAPHY AND CLIMATE

## LUAS WILAYAH ACEH JAYA

*The total area of Aceh Jaya*

**3.814** km<sup>2</sup>



## BATAS WILAYAH ACEH JAYA

*Borders of Aceh Jaya Regency*

## TERLETAK PADA KOORDINAT

*Astronomically, Aceh Jaya is located between*

**4°22' - 5°16'**

*Lintang utara/north latitude*

**95°02' - 96°03'**

*Bujur timur/east longitude*

*Utara/North*

**Kabupaten  
Aceh Besar & Pidie**  
*Aceh Besar & Pidie Regency*

*Timur/East*

**Kabupaten  
Pidie & Aceh Barat**  
*Pidie & Aceh Barat Regency*

*Selatan/South*

**Samudera Indonesia  
& Kabupaten Aceh  
Barat**  
*Indonesian Ocean & Aceh  
Barat Regency*

*Barat/West*

**Samudera Indonesia**  
*Indonesian Ocean*





**PENJELASAN TEKNIS**

1. Secara astronomis, Kabupaten Aceh Jaya terletak pada koordinat 04022' – 05016' Lintang Utara dan 95002'-96003' Bujur Timur dengan luas daerah 3.814 Km<sup>2</sup> .
2. Kabupaten Aceh Jaya berbatasan dengan Kabupaten Aceh Besar dan Kabupaten Pidie di sebelah utara, sebelah Selatan berbatasan dengan Samudera Indonesia dan Kabupaten Aceh Barat, sebelah Timur berbatasan dengan Kabupaten Pidie dan Kabupaten Aceh Barat, serta sebelah Barat berbatasan dengan Samudera Indonesia.
3. Badan Pusat Statistik (BPS) telah melakukan pendataan Potensi Desa (Podes) sejak tahun 1980. Sejak saat itu, Podes dilaksanakan secara rutin sebanyak 3 kali dalam kurun waktu sepuluh tahun untuk mendukung kegiatan Sensus Penduduk, Sensus Pertanian, ataupun Sensus Ekonomi. Dengan demikian, fakta penting terkait ketersediaan infrastruktur dan potensi yang dimiliki oleh setiap wilayah dapat dipantau perkembangannya secara berkala dan terus menerus.
4. Sejak tahun 2008, pendataan Podes mengalami perubahan dengan adanya penambahan kuesioner suplemen kecamatan dan kabupaten/kota. Penambahan kuesioner tersebut bertujuan untuk meningkatkan

**TECHNICAL NOTES**

1. *Astronomically, Aceh Jaya Regency is located between 04022'-05016' north latitude and 95002'-96003' east longitude with area reach 3.814 Km<sup>2</sup>.*
2. *Aceh Jaya Regency borders with Aceh Besar Regency and Pidie Regency in northern border, southern border of the Indonesian Ocean and Aceh Barat, eastern border of the Pidie Regency and Aceh Barat, then western border of the Indonesian Ocean.*
3. *BPS-Statistics Indonesia has already recorded village potential (Podes) since 1980. Since then, Podes regularly implemented 3 (three) times within ten years to support the activities of the Population Census, Agriculture Census, or Economic Census. Thus, important facts related to the availability of infrastructure and the potential possessed by each region can be monitored regularly and continually.*
4. *Since 2008, Podes has been changed especially in providing additional information from Sub District and regency/municipality, using separate questionnaires. The goal of these changes is to provide more benefits for data users and*

manfaat data Podes bagi para konsumen data dan pemerintah daerah dalam perencanaan pembangunan wilayah.

5. Data Podes merupakan satu-satunya sumber data kewilayahan yang muatannya beragam dan memberi gambaran tentang situasi pembangunan suatu wilayah (regional). Ini berbeda dengan data dari hasil pendekatan rumah tangga yang lebih menekankan pada dimensi aktivitas sektoral. Keduanya sama penting dan menjadi kekayaan BPS.

6. Cakupan Wilayah  
Pencacahan Podes dilakukan secara sensus terhadap seluruh wilayah administrasi pemerintahan terendah setingkat desa (yaitu desa, kelurahan, nagari, Unit Permukiman Transmigrasi (UPT)) yang masih dibina oleh kementerian terkait. Berdasarkan hasil Podes 2014, ada sebanyak 82.190 wilayah setingkat desa yang tersebar di 511 kabupaten/kota.

7. Metode Pengumpulan Data  
Pengumpulan data Podes 2014 dilakukan melalui wawancara langsung oleh petugas terlatih dengan narasumber yang relevan. Petugas adalah aparatur ataupun mitra kerja BPS Kabupaten/Kota, sementara narasumber adalah kepala desa/lurah atau narasumber lain yang memiliki pengetahuan terhadap wilayah

*local government in regional development planning.*

5. *Podes data is the only one source of spatial data consisting of various information and providing a picture of development progress in a region. The Podes data are different from data resulted from household surveys focusing on the dimension of sectoral activities. Both kind of data are important and become the trade mark of BPS on the data richness aspect.*

6. *Podes Coverage*  
*Podes enumeration is implemented as a census of the lowest governmental administrative region equivalent to village (i.e. village, sub-district, nagari, and Transmigration Settlement Unit which is still fostered by the relevant ministries). There were 82,190 village-level areas spread over 511 regencies/municipalities based on the result of Podes 2014.*

7. *Method of Data Collection*  
*Data collection of Podes 2014 carried out through direct interviews by trained personnel with relevant respondents. The interviewers are BPS Regency/City personnel or partners, meanwhile, the selected respondents are the village head/sub-district head or other respondents who have the knowledge towards the target area*

- target pencacahan.
8. Desa/Kelurahan Tepi Laut adalah desa/kelurahan yang sebagian atau seluruh wilayahnya bersinggungan langsung dengan laut, baik berupa pantai maupun tebing karang.
  9. Desa/Kelurahan bukan tepi laut adalah desa/kelurahan yang wilayahnya tidak bersinggungan langsung dengan laut.
  10. Desa/Kelurahan Lereng/Puncak adalah desa/kelurahan yang sebagian besar wilayahnya berada di puncak gunung/pegunungan atau terletak di antara puncak sampai lembah.
  11. Desa/Kelurahan lembah adalah desa/kelurahan yang wilayahnya sebagian besar merupakan daerah rendah yang terletak di antara dua gunung/pegunungan atau daerah yang mempunyai kedudukan lebih rendah dibandingkan daerah sekitarnya.
  12. Desa/Kelurahan Dataran adalah desa/kelurahan yang sebagian besar wilayahnya tampak datar, rata, dan membentang.
  13. Curah hujan merupakan ketinggian air hujan yang terkumpul dalam tempat yang datar, tidak menguap, tidak meresap dan tidak mengalir. Curha hujan 1 (satu) milimeter artinya dalam luasan satu meter persegi pada tempat yang datar tertampung air setinggi satu milimeter atau tertampung air sebanyak satu liter. Intensitas
- of enumeration.*
8. *Coastal Village/Coastal Sub-District is a village/sub-district which some areas are intersect/directly adjacent to the sea, either gently sloping/flat beach or cliffs/reef.*
  9. *Non Coastal Village/Non Coastal Sub-District is a village which has no area that intersect/directly adjacent to the sea.*
  10. *Slope/Peak Village/Sub-District is a village/sub-district which the largest part of village/sub-district lies on the highest part of mount/mountain or lies between the peak to the valley.*
  11. *Valley Village/Sub-District area is a village/sub-district with the largest part of the village/sub-district is a low area between two mountains or area that have a position lower than the surrounding areas.*
  12. *Flat Village/Sub-District is a village/sub-district which the largest part of village1/sub-district looked plane, flat, and stretches.*
  13. *Rainfall is the height of rainwater collected in a flat level, that do not evaporate, seep, and flowing. Rainfall of 1 (one) millimeter means in an area of one square meter at a flat level as high as one millimeter of water was accommodated or accommodated as much as one liter of water. Rainfall intensity is the amount of rainfall in a given time period. When it is said great*

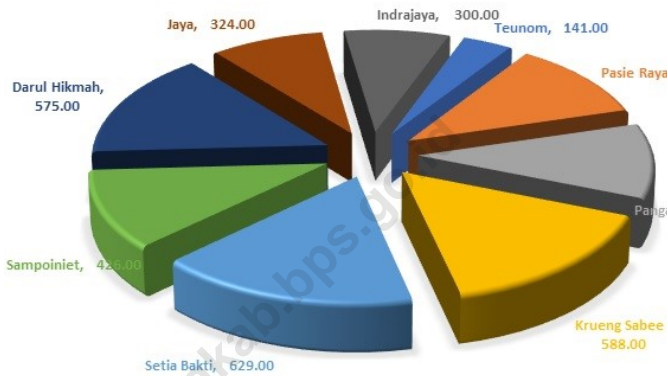
hujan adalah banyaknya curah hujan persatuan jangka waktu tertentu. Apabila dikatakan intensitasnya besar berarti hujan lebat dan kondisi ini sangat berbahaya karena berdampak dapat menimbulkan banjir, longsor dan efek negative terhadap tanaman.

*intensity means heavy rains and these condition is very dangerous because the impact can cause floods, landslides and negative effects on plants.*

<https://acehjayakab.bps.go.id>

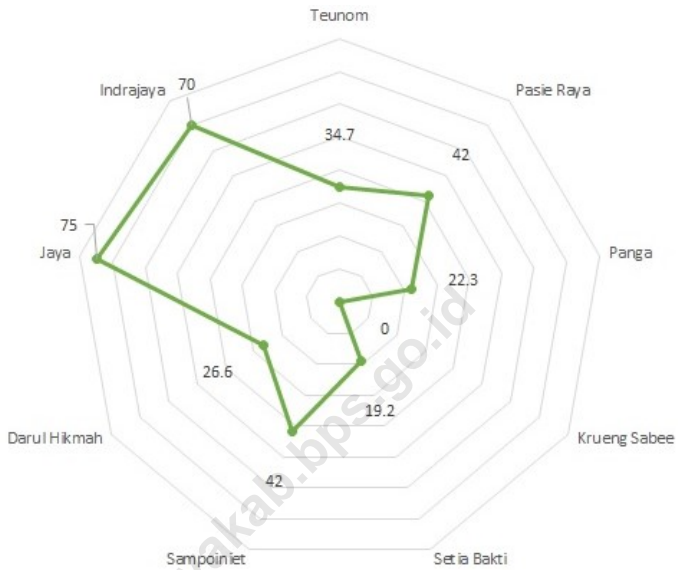
**Gambar** 1.1  
**Figures**

**Luas Daerah menurut Kecamatan (km<sup>2</sup>), 2019**  
**Area of Subdistrict (km<sup>2</sup>), 2019**



Sumber/Source : Bagian Tata Pemerintahan Setdakab Aceh Jaya/Government Divison of Aceh Jaya Regency

**Gambar 1.2**      **Jarak ke Ibukota Kabupaten (km)**  
**Figures**            **Distance to the Capital (km)**



Sumber/Source : Bagian Tata Pemerintahan Setdakab Aceh Jaya/Government Divison of Aceh Jaya Regency

## 1.1 KEADAAN GEOGRAFI GEOGRAPHY CONDITION

**Tabel** 1.1.1 **Luas Daerah dan Jumlah Pulau Menurut Kecamatan Kabupaten Aceh Jaya, (2019)**  
**Table** 1.1.1 **Total Area and Number of Islands of Aceh Jaya Regency by Subdistrict , (2019)**

Kecamatan Subdistrict	Ibukota Kecamatan Capital of Subdistrict	Luas <sup>1</sup> Total Area <sup>1</sup> (km <sup>2</sup> /sq.km)	Persentase terhadap Luas Kabupaten Percentage to Subdistrict's Area
(1)	(2)	(3)	(4)
Teunom	Teunom	141.00	3.70
Pasie Raya	Tuwi Kareung	426.00	11.17
Panga	Keude Panga	405.00	10.62
Krueng Sabee	Krueng Sabee	588.00	15.42
Setia Bakti	Lageun	629.00	16.49
Sampoiniet	Lhok Kruet	426.00	11.17
Darul Hikmah	Pajar	575.00	15.08
Jaya	Lamno	324.00	8.50
Indrajaya	Kuta Bahagia	300.00	7.87
<b>Aceh Jaya</b>	<b>Calang</b>	<b>3 814.00</b>	<b>100,00</b>

Lanjutan Tabel/*Continued Table 1.1.1*

Kecamatan Subdistrict	Jumlah Pulau <sup>2</sup> Number of Islands <sup>2</sup>	Tinggi Wilayah (mdpl) Altitude (m a.s.l)	Jarak ke Ibukota Distance to the Capital (km)
(1)	(5)	(6)	(7)
Teunom	0		34.70
Pasie Raya	0		42.00
Panga	0		22.30
Krueng Sabee	9		0.00
Setia Bakti	17		19.20
Sampoiniet	3		42.00
Darul Hikmah	2		26.60
Jaya	2		75.00
Indrajaya	1		70.00
<b>Aceh Jaya</b>	<b>34</b>		

Catatan/Note: <sup>1</sup> Berdasarkan Peraturan Menteri Dalam Negeri Nomor 137 Tahun 2017 tanggal 29 Desember 2017/*Based on Minister of Home Affairs Regulation Number 137/2017, December 29, 2017*

<sup>2</sup> Berdasarkan informasi Kementerian Dalam Negeri Tahun 2018/*Based on information from Ministry of Home Affairs, 2018*

Sumber/Source: Bagian Tata Pemerintahan Setdakab Aceh Jaya/*Government Divison of Aceh Jaya Regency*




# 2

## PEMERINTAHAN

GOVERNMENT

DI TAHUN 2019  
IN 2019



**172** DESA  
VILLAGE

**509** DUSUN  
HAMLET

Tidak ada penambahan kecamatan, desa, maupun dusun sejak 2018.  
*There was no expansion of subdistrict, village, or hamlet since 2018.*



**2018**  
**Jumlah PNS di Aceh Jaya**  
*Aceh Jaya has*

**2.719**  
**orang PNS**  
*yang tersebar di 9 kecamatan*  
*civil servants throughout*  
*9 subdistricts*





**PENJELASAN TEKNIS**

1. 1. Anggota Dewan Perwakilan Rakyat Daerah (DPRD) dipilih melalui pemilihan umum (pemilu) dan dilantik dalam masa jabatan lima tahun.
2. Susunan pemerintahan Republik Indonesia periode 2014–2019 terdiri dari presiden, wakil presiden, lembaga tinggi negara, kementerian, setingkat menteri, dan Lembaga Pemerintahan Non Kementerian (LPNK).
3. Lembaga tinggi negara terdiri dari Majelis Permusyawaratan Rakyat (MPR), Dewan Perwakilan Rakyat (DPR), Badan Pemeriksa Keuangan (BPK), dan Mahkamah Agung (MA), Dewan Perwakilan Daerah (DPD), Mahkamah Konstitusi (MK), dan Komisi Yudisial (KY).
4. Kementerian terdiri dari kementerian koordinator dan kementerian.
5. Kementerian koordinator terdiri dari bidang politik, hukum, dan keamanan (Polhukam), bidang perekonomian, bidang pembangunan manusia dan kebudayaan, dan bidang kemaritiman.
6. Kementerian terdiri dari Kementerian Sekretaris Negara, Kementerian Dalam Negeri, Kementerian Luar Negeri, Kementerian Perencanaan Pembangunan Nasional/Bappenas, Kementerian Pertahanan, Kementerian

**TECHNICAL NOTES**

1. 1. *Regional House of Representatives (DPRD) members are elected through a general election and appointed for a five-years membership.*
2. *The government structure of the Republic of Indonesia period 2009–2014 consists of president, vice president, state supreme agencies, ministries, ministerial level institutions, and non-ministerial institutions.*
3. *State supreme agencies consist of The People's Consultative Assembly, The House of Representative, The Audit Board of the Republic of Indonesia, Supreme Court, Local Councils, Constitutional Court, and Judicial Commission.*
4. *Ministries consist of coordinating ministry and departmental ministry.*
5. *Coordinating ministries consist of Coordinating Ministry for Political, Legal, and Security Affairs, Coordinating Ministry for the Economy, Coordinating Ministry for Maritime Affairs, and Coordinating Ministry for Human Development and Culture*
6. *Departmental Ministries consist of State Secretary; Ministry of Home Affairs; Ministry of Foreign Affairs; Ministry of National Development Planning/Chairperson of National Development Planning Agency; Ministry of Defense; Ministry of*

Hukum dan Hak Asasi Manusia, Kementerian Keuangan, Kementerian Energi dan Sumber Daya Mineral, Kementerian Perindustrian, Kementerian Perdagangan, Kementerian Pertanian, Kementerian Perhubungan, Kementerian Kelautan dan Perikanan, Kementerian Ketenagakerjaan, Kementerian Badan Usaha Milik Negara, Kementerian Koperasi dan UKM, Kementerian Pekerjaan Umum dan Perumahan Rakyat, Kementerian Lingkungan Hidup dan Kehutanan, Kementerian Agraria dan Tata Ruang/Badan Pertanahan Nasional, Kementerian Kesehatan, Kementerian Kebudayaan dan Pendidikan Dasar Menengah, Kementerian Sosial, Kementerian Agama, Kementerian Pariwisata, Kementerian Komunikasi dan Informatika, Kementerian Pendayagunaan Aparatur Negara dan Reformasi Birokrasi, Kementerian Pemuda dan Olahraga, Kementerian Desa, Pembangunan Daerah Tertinggal dan Transmigrasi, Kementerian Riset Teknologi dan Pendidikan Tinggi, dan Kementerian Pemberdayaan Perempuan dan Perlindungan Anak.

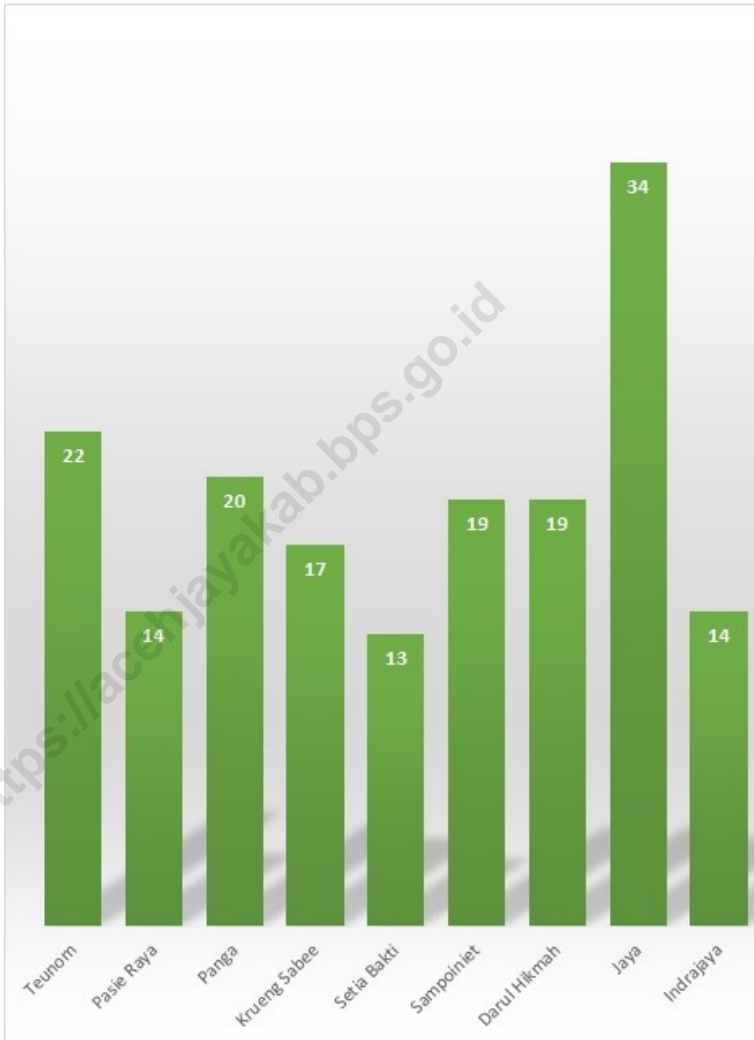
7. Setingkat Menteri terdiri dari Kejaksaan Agung, Tentara Nasional Indonesia, dan Kepolisian Negara Republik Indonesia

*Justice and Human Rights; Ministry of Finance; Ministry of Energy and Mineral Resources; Ministry of Industry; Ministry of Trade; Ministry of Agriculture; Ministry of Transportation; Ministry of Maritime Affairs and Fisheries; Ministry of Manpower; Ministry of State Owned Enterprises; Ministry of Cooperatives and Small and Medium Enterprises; Ministry of Public Works and Public Housing; Ministry of Environment and Forestry; Ministry of Agrarian Affairs and Spatial Planning/National Land Agency; Ministry of Health; Ministry of Culture and Elementary & Secondary Education; Ministry of Social Services; Ministry of Religious Affairs; Ministry of Tourism; Ministry of Communication and Informatics; Ministry of Empowerment of State Apparatus and Bureaucracy Reform; Ministry of Youth and Sports Affairs; Ministry of Village Development, Disadvantaged Regions and Transmigration; Ministry of Research, Technology, and Higher Education; and Ministry of Women Empowerment and Child Protection.*

7. *Ministerial Level Officials consist of, Attorney General, Indonesian National Defense Force, and Indonesian National Police.*

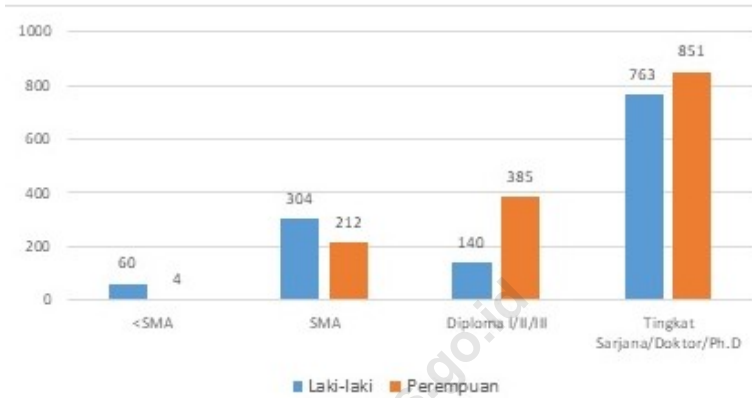
8. Lembaga Pemerintah Non Kementerian terdiri dari Arsip Nasional Republik Indonesia, Badan Intelijen Negara, Badan Kependudukan dan Keluarga Berencana Nasional, Badan Koordinasi Penanaman Modal, Badan Informasi Geospasial, Badan Meteorologi, Klimatologi, dan Geofisika, Badan Narkotika Nasional, Badan Nasional Penanggulangan Bencana, Badan Nasional Penanggulangan Terorisme, Badan Nasional Penempatan dan Perlindungan Tenaga Kerja Indonesia, Badan Pengawasan Obat dan Makanan, Badan Pengawasan Tenaga Nuklir, Badan Pengawasan Keuangan dan Pembangunan, Badan Pengkajian dan Penerapan Teknologi, Badan Pusat Statistik, Badan SAR Nasional, Badan Standardisasi Nasional, Badan Tenaga Nuklir Nasional, Lembaga Administrasi Negara, Lembaga Ilmu Pengetahuan Indonesia, Lembaga Ketahanan Nasional, Lembaga Kebijakan Pengadaan Barang/Jasa Pemerintah, Lembaga Penerbangan dan Antariksa Nasional, Lembaga Sandi Negara, dan Perpustakaan Nasional Republik Indonesia.
8. *Non Ministerial Institutions consist of National Archive of the Republic of Indonesia, State Intelligence Board, National Civil Service Agency, National Population and Family Planning Board, Investment Coordinating Board, Geospatial Information Agency, Meteorology, Climatology, and Geophysics Agency, National Narcotics Agency, National Agency for Disaster Management, National Counter Terrorism Agency, The National Authority for The Placement and Protection of Indonesian Overseas Workers, National Agency of Drugs and Foods Control, Nuclear Energy Controlling Board, Audit and Development Supervising Agency, Agency for the Assesment and Application Technology, BPS-Statistics Indonesia, National Search and Rescue Agency, National Standardization Board, National Nuclear Energy Board, National Institute of Administration, National Institute of Science, National Resilience Institute, Government Procurement Policy Board, National Institute of Space and Aeronautics, National Crypto Agency, and National Library of Republic of Indonesia.*

**Gambar 2.1** Jumlah Desa menurut Kecamatan, 2019  
**Figures 2.1** Number of Villages by subdistrict, 2019



Sumber/Source : Berdasarkan Peraturan Menteri Dalam Negeri No. 66 Tahun 2011 tanggal 28 Desember 2011  
Based on Minister Of Home Affairs Regulation No 66/2011, December 28,2011

**Gambar 2.2** Jumlah PNS Berdasarkan Tingkat Pendidikan, 2018  
**Figures 2.2** Number of Civil Servants by Educational Level, 2018



Sumber/Source : BKPSDM/Personnel, Education and Human Resources Agency Of Aceh Jaya Regency

## 2.1 WILAYAH ADMINISTRATIF ADMINISTRATIVE AREA

**Tabel** 2.1.1 **Jumlah Desa<sup>1</sup>/Kelurahan Menurut Kecamatan Kabupaten Aceh Jaya, (2015–2019)**  
**Table** 2.1.1 **Number of Villages<sup>1</sup>/Kelurahan by Subdistrict, (2015–2019)**

Kecamatan Subdistrict	2015	2016	2017	2018	2019
(1)	(2)	(3)	(4)	(5)	(6)
Teunom	22	22	22	22	22
Pasie Raya	14	14	14	14	14
Panga	20	20	20	20	20
Krueng Sabee	17	17	17	17	17
Setia Bakti	13	13	13	13	13
Sampoiniet	19	19	19	19	19
Darul Hikmah	19	19	19	19	19
Jaya	34	34	34	34	34
Indrajaya	14	14	14	14	14
<b>Aceh Jaya</b>	<b>172</b>	<b>172</b>	<b>172</b>	<b>172</b>	<b>172</b>

Catatan/Note: <sup>1</sup> Termasuk kelurahan dan Unit Permukiman Transmigrasi (UPT)/Include Transmigration Settlement Unit

Sumber/Source: Peraturan Kepala Badan Pusat Statistik Nomor 29 Tahun 2018 Tanggal 15 Januari 2018 tentang Perubahan Atas Peraturan Kepala Badan Pusat Statistik Nomor 55 Tahun 2017 tentang Kode dan Nama Wilayah Kerja Statistik Tahun 2017

Chief Statistician Regulation Number 29/2018, January 15 2018, as a revision of Chief Statistician Regulation Number 55 of 2017 on Code and Name of Regional Level of Data Collection.



## 2.2 DEWAN PERWAKILAN RAKYAT/ THE REGIONAL HOUSE OF REPRESENTATIVE

**Tabel** 2.2.1 **Jumlah Anggota Dewan Perwakilan Rakyat Daerah Menurut Partai Politik dan Jenis Kelamin di Kabupaten Aceh Jaya, 2019**  
*Number of Members of the Regional House of Representatives by Political Parties and Sex in Aceh Jaya Regency, 2019*

Partai Politik <i>Political Parties</i>	2019		Jumlah <i>Total</i>
	Laki-laki <i>Male</i>	Perempuan <i>Female</i>	
(1)	(2)	(3)	(4)
Partai Aceh	6	1	7
Partai Golkar	3	-	3
Partai Demokrat	2	-	2
PPP	1	-	1
PDA	2	-	2
PNA	3	-	3
PAN	1	-	1
Partai Gerindra	1	-	1
<b>Jumlah/Total</b>	<b>19</b>	<b>1</b>	<b>20</b>

Catatan/Note: ...

Sumber/Source: Sekretariat DPRK Aceh Jaya/*Secretary of Aceh Jaya Regency's House of Representative*

**Tabel**  
**Table** 2.2.2

**Jumlah Peraturan Daerah (Perda) yang dihasilkan DPRK,  
2016 - 2019**  
**Number of local Regulation by Regional House of  
Representatives, 2016 - 2019**

Peraturan Daerah <i>Local Regulation</i>	Tahun / Year			
	2016	2017	2018	2019
(1)	(2)	(3)	(4)	(5)
Peraturan Daerah	12	14	10	12
Peraturan Daerah (Inisiatif) DPRK	0	1	1	0
<b>Aceh Jaya</b>	<b>12</b>	<b>15</b>	<b>11</b>	<b>12</b>

Catatan/Note: ...

Sumber/Source: Sekretariat DPRK Aceh Jaya/Secretary of Aceh Jaya Regency's House of Representative

## 2.3 SUMBER DAYA MANUSIA HUMAN RESOURCES

**Tabel** 2.3.1 **Jumlah Pegawai Negeri Sipil Menurut Jabatan dan Jenis Kelamin, Desember 2018 dan Desember 2019**  
**Table** 2.3.1 **Number of Civil Servants by Occupation and Sex, December 2018 dan Desember 2019**

Kecamatan <i>Subdistrict</i>	2018		Jumlah <i>Total</i>
	Laki-laki <i>Male</i>	Perempuan <i>Female</i>	
(1)	(2)	(3)	(4)
Fungsional Tertentu <i>Specific Functional</i>	409	941	1 320
Fungsional Umum <i>Staf General Functional</i>	520	381	901
<i>Struktural/Structural</i>			
Eselon V/5th Echelon			
Eselon IV/4th Echelon	208	108	316
Eselon III/3rd Echelon	99	21	120
Eselon II/2nd Echelon	28	4	32
Eselon I/1st Echelon	-	-	-
<b>Jumlah/Total</b>	<b>1 264</b>	<b>1 455</b>	<b>2 719</b>

Lanjutan Tabel/*Continued Table 2.3.1*

Kecamatan <i>Subdistrict</i>	2019 <sup>1</sup>		Jumlah <i>Total</i>
	Laki-laki <i>Male</i>	Perempuan <i>Female</i>	
(1)	(5)	(6)	(7)
Fungsional Tertentu <i>Specific Functional</i>			
Fungsional Umum <i>Staf General Functional</i>			
Struktural/ <i>Structural</i>			
Eselon V/5th Echelon			
Eselon IV/4th Echelon			
Eselon III/3rd Echelon			
Eselon II/2nd Echelon			
Eselon I/1st Echelon			
<b>Jumlah/<i>Total</i></b>			

Catatan/Note: <sup>1</sup>Data belum tersedia

Sumber/Source: BKPSDM/*Personnel, Education and Human Resources Agency Of Aceh Jaya Regency*

**Tabel**  
**Table** 2.3.2

**Jumlah Pegawai Negeri Sipil Menurut Tingkat Pendidikan dan Jenis Kelamin Desember 2018 dan Desember 2019**  
**Number of Civil Servants by Educational Level and Sex December 2018 and December 2019**

Tingkat Pendidikan <i>Educational Level</i>	2018		
	Laki-laki <i>Male</i>	Perempuan <i>Female</i>	Jumlah <i>Total</i>
(1)	(2)	(3)	(4)
Sampai dengan SD <i>Up to Primary School</i>	1	0	1
SMP/Sederajat <i>General Vocational Junior High School</i>	59	4	63
SMA/Sederajat <i>General/Vocational Senior High School</i>	304	212	516
Diploma I, II/Akta I, II <i>Diploma I, II/Akta I, II</i>	48	58	106
Diploma III/Akta III/Sarjana Muda <i>Diploma III/Akta III/Bachelor</i>	92	327	419
Tingkat Sarjana/Doktor/Ph.D <i>University Graduates</i>	763	851	1 614
<b>Jumlah/Total</b>	<b>1 267</b>	<b>1 452</b>	<b>2 719</b>

Lanjutan Tabel/Continued Table 2.3.2

Tingkat Pendidikan <i>Educational Level</i>	2019 <sup>1</sup>		
	Laki-laki <i>Male</i>	Perempuan <i>Female</i>	Jumlah <i>Total</i>
(1)	(2)	(3)	(4)
Sampai dengan SD <i>Up to Primary School</i>			
SMP/Sederajat <i>General Vocational Junior High School</i>			
SMA/Sederajat <i>General/Vocational Senior High School</i>			
Diploma I, II/Akta I, II <i>Diploma I, II/Akta I, II</i>			
Diploma III/Akta III/Sarjana Muda <i>Diploma III/Akta III/Bachelor</i>			
Tingkat Sarjana/Doktor/Ph.D <i>University Graduates</i>			
<b>Jumlah/Total</b>			

Catatan/Note: <sup>1</sup>Data belum tersedia

Sumber/Source: BKP/SDM/Personnel, Education and Human Resources Agency Of Aceh Jaya Regency

**Tabel**  
**Table** 2.3.3

**Jumlah Pegawai Negeri Sipil Menurut Tingkat  
Kepangkatan dan Jenis Kelamin Desember 2018 dan  
Desember 2019**  
*Number of Civil Servants by Hierarchy and Sex, December  
2018 and December 2019*

Pangkat/Golongan/Ruang <i>Hierarchy</i>	2018		Jumlah <i>Total</i>
	Laki-laki <i>Male</i>	Perempuan <i>Female</i>	
(1)	(2)	(3)	(4)
1. I/A (Juru Muda)			1
2. I/B (Juru Muda Tingkat I)			3
3. I/C (Juru)			7
4. I/D (Juru Tingkat I)			4
<b>Golongan I/Range I</b>			15
5. II/A (Pengatur Muda)			61
6. II/B (Pengatur Muda Tingkat I)			132
7. II/C (Pengatur)			264
8. II/D (Pengatur Tingkat I)			98
<b>Golongan II/Range II</b>			555
9. III/A (Penata Muda)			424
10. III/B (Penata Muda Tingkat I)			462
11. III/C (Penata)			568
12. III/D (Penata Tingkat I)			345
<b>Golongan III/Range III</b>			1 799
13. IV/A (Pembina)			204
14. IV/B (Pembina Tingkat I)			131
15. IV/C (Pembina Utama Muda)			15
16. IV/D (Pembina Utama Madya)			0
17. IV/E (Pembina Utama)			0
<b>Golongan IV/Range IV</b>			350
<b>Jumlah/Total</b>			<b>2 719</b>

Lanjutan Tabel/Continued Table 2.3.3

Pangkat/Golongan/Ruang Hierarchy	2019 <sup>1</sup>		Jumlah Total
	Laki-laki Male	Perempuan Female	
(1)	(5)	(6)	(7)
1. I/A (Juru Muda)			
2. I/B (Juru Muda Tingkat I)			
3. I/C (Juru)			
4. I/D (Juru Tingkat I)			
<b>Golongan I/Range I</b>			
5. II/A (Pengatur Muda)			
6. II/B (Pengatur Muda Tingkat I)			
7. II/C (Pengatur)			
8. II/D (Pengatur Tingkat I)			
<b>Golongan II/Range II</b>			
9. III/A (Penata Muda)			
10. III/B (Penata Muda Tingkat I)			
11. III/C (Penata)			
12. III/D (Penata Tingkat I)			
<b>Golongan III/Range III</b>			
13. IV/A (Pembina)			
14. IV/B (Pembina Tingkat I)			
15. IV/C (Pembina Utama Muda)			
16. IV/D (Pembina Utama Madya)			
17. IV/E (Pembina Utama)			
<b>Golongan IV/Range IV</b>			
<b>Jumlah/Total</b>			

Catatan/Note: <sup>1</sup>Data belum tersedia

Sumber/Source: BKPSDM/Personnel, Education and Human Resources Agency Of Aceh Jaya Regency



## 2.4 KEUANGAN PEMERINTAH GOVERNMENT FINANCE

**Tabel 2.4.1** Realisasi Pendapatan Pemerintah Kabupaten Aceh Jaya Menurut Jenis Pendapatan (ribu rupiah), 2016–2019  
**Table 2.4.1** Actual Aceh Jaya Regency Government Revenues by Kind of Revenues (thousand rupiahs), 2016–2019

Jenis Pendapatan/Kind of Revenues	2016	2017
(1)	(2)	(3)
<b>1. Pendapatan Asli Daerah (PAD)/Regional Revenue</b>	45 774 374	52 599 501
1.1 Pajak Daerah/Regional Tax	4 285 425	7 046 244
1.2 Retribusi Daerah/Regional Retribution	13 810 237	16 827 464
1.3 Hasil Perusahaan Milik Daerah dan Pengelolaan Kekayaan Daerah yang Dipisahkan/Regional-Owned Company Revenue and Separated Management of Regional Wealth	5 955 122	6 431 674
1.4 Lain-lain PAD yang Sah/Other Regional Revenue	21 723 591	22 294 119
<b>2. Dana Perimbangan/Balance Funds</b>	655 719 358	565 133 363
2.1 Bagi Hasil Pajak/Tax Sharing Revenue	13 209 675	10 861 994
2.2 Bagi Hasil Bukan Pajak/Sumber Daya Alam/Non-Tax Sharing Revenue/Natural Resources	2 381 277	3 464 594
2.3 Dana Alokasi Umum/General Allocation Fund	422 268 332	418 435 863
2.4 Dana Alokasi Khusus/Special Allocation Fund	217 860 074	132 370 912
<b>3. Lain-lain Pendapatan yang Sah/Other Revenue</b>	279 123 519	352 613 425
3.1 Pendapatan Hibah/Grant	1 673	20 348 324
3.2 Dana Darurat/Emergency Fund	0	1 981 000
3.3 Dana Bagi Hasil Pajak dari Provinsi dan Pemerintah Daerah Lainnya/Tax Sharing Revenue from Provincial and Other Regional Governments	20 894 985	18 677 965
3.4 Dana Penyesuaian dan Otonomi Daerah/Regional Adjustment and Autonomy Fund	102 669 637	181 090 801
3.5 Bantuan Keuangan dari Provinsi atau Pemerintah Daerah Lainnya/Financial Assistance from Provincial or Other Regional Governments	155 557 222	0
3.6 Lainnya/Others	0	0
<b>Jumlah/Total</b>	<b>980 617 251</b>	<b>970 346 289</b>

Lanjutan Tabel/Continued Table 2.4.1

Jenis Pendapatan/Kind of Revenues	2018	2019
(1)	(4)	(5)
<b>1. Pendapatan Asli Daerah (PAD)/Regional Revenue</b>	58 624 901	72 776 854
1.1 Pajak Daerah/Regional Tax	6 988 701	6 504 470
1.2 Retribusi Daerah/Regional Retribution	25 462 539	34 964 715
1.3 Hasil Perusahaan Milik Daerah dan Pengelolaan Kekayaan Daerah yang Dipisahkan/Regional-Owned Company Revenue and Separated Management of Regional Wealth	7 221 963	7 567 515
1.4 Lain-lain PAD yang Sah/Other Regional Revenue	18 951 696	23 740 153
<b>2. Dana Perimbangan/Balance Funds</b>	584 376 272	561 610 964
2.1 Bagi Hasil Pajak/Tax Sharing Revenue	9 404 177	
2.2 Bagi Hasil Bukan Pajak/Sumber Daya Alam/Non-Tax Sharing Revenue/Natural Resources	3 542 815	
2.3 Dana Alokasi Umum/General Allocation Fund	421 315 269	
2.4 Dana Alokasi Khusus/Special Allocation Fund	150 114 010	
<b>3. Lain-lain Pendapatan yang Sah/Other Revenue</b>	184 344 000	303 372 664
3.1 Pendapatan Hibah/Grant	11 262 846	14 817 115
3.2 Dana Darurat/Emergency Fund	0	0
3.3 Dana Bagi Hasil Pajak dari Provinsi dan Pemerintah Daerah Lainnya/Tax Sharing Revenue from Provincial and Other Regional Governments	19 770 165	22 534 556
3.4 Dana Penyesuaian dan Otonomi Daerah/Regional Adjustment and Autonomy Fund	153 310 989	144 276 774
3.5 Bantuan Keuangan dari Provinsi atau Pemerintah Daerah Lainnya/Financial Assistance from Provincial or Other Regional Governments	0	121 744 219
3.6 Lainnya/Others	0	0
<b>Jumlah/Total</b>	<b>827 345 173</b>	<b>937 760 483</b>

Catatan/Note: ...

Sumber/Source: BPS-Survei Statistik Keuangan Daerah/Financial Statistics of Provincial Government Survey

**Tabel**  
**Table** 2.4.2

**Realisasi Belanja Pemerintah Kabupaten Aceh Jaya  
Menurut Jenis Belanja (ribu rupiah), 2016–2019  
Actual Aceh Jaya Regency Government Expenditures by  
Kind of Expenditures (thousand rupiahs), 2016–2019**

Jenis Pendapatan <i>Kind of Revenues</i>	2016	2017
(1)	(2)	(3)
<b>1. Belanja Tidak Langsung/<i>Indirect Expenditures</i></b>	461 801 212	474 727 923
1.1 Belanja Pegawai/ <i>Personnel Expenditures</i>	260 920 260	240 201 974
1.2 Belanja Bunga/ <i>Interest Expenditures</i>	0	0
1.3 Belanja Subsidi/ <i>Subsidies Expenditures</i>	0	0
1.4 Belanja Hibah/ <i>Grant Expenditures</i>	16 419 604	15 111 183
1.5 Belanja Bantuan Sosial/ <i>Social Aid Expenditures</i>	32 518 785	39 976 304
1.6 Belanja Bagi Hasil/ <i>Sharing Fund Expenditure</i>	2 072 071	2 722 906
1.7 Belanja Bantuan Keuangan/ <i>Financial Aids Expenditures</i>	147 708 574	174 734 555
1.8 Belanja Tidak Terduga/ <i>Unpredicted Expenditures</i>	2 161 918	1 981 000
<b>2. Belanja Langsung/<i>Direct Expenditures</i></b>	563 610 604	536 911 765
2.1 Belanja Pegawai/ <i>Personnel Expenditures</i>	79 266 341	80 742 396
2.2 Belanja Barang dan Jasa/ <i>Goods and Services Expenditures</i>	142 735 390	177 400 316
2.3 Belanja Modal/ <i>Capital Expenditure</i>	341 608 873	278 769 053
<b>Jumlah/Total</b>	<b>1 025 411 816</b>	<b>1 011 639 688</b>

Lanjutan Tabel/Continued Table 2.4.2

Jenis Pendapatan <i>Kind of Revenues</i>	2018	2019
(1)	(4)	(5)
<b>1. Belanja Tidak Langsung/Indirect Expenditures</b>	462 987 263	509 915 716
1.1 Belanja Pegawai/Personnel Expenditures	254 955 362	276 524 692
1.2 Belanja Bunga/Interest Expenditures	0	0
1.3 Belanja Subsidi/Subsidies Expenditures	0	0
1.4 Belanja Hibah/Grant Expenditures	6 741 424	6 467 181
1.5 Belanja Bantuan Sosial/Social Aid Expenditures	35 767 615	41 511 884
1.6 Belanja Bagi Hasil/Sharing Fund Expenditure	561 249	2 998 242
1.7 Belanja Bantuan Keuangan/Financial Aids Expenditures	162 692 901	179 691 580
1.8 Belanja Tidak Terduga/Unpredicted Expenditures	2 268 709	2 722 136
<b>2. Belanja Langsung/Direct Expenditures</b>	329 029 131	411 780 682
2.1 Belanja Pegawai/Personnel Expenditures	83 351 969	86 023 942
2.2 Belanja Barang dan Jasa/Goods and Services Expenditures	118 376 685	166 536 608
2.3 Belanja Modal/Capital Expenditure	127 300 475	159 220 131
<b>Jumlah/Total</b>	<b>792 016 394</b>	<b>921 696 399</b>

Catatan/Note: ...

Sumber/Source: BPS-Survei Statistik Keuangan Daerah/Financial Statistics of Provincial Government Survey

# PENDUDUK DAN KETENAGAKERJAAN

POPULATION AND EMPLOYMENT



## PENDUDUK INDONESIA

adalah semua orang yang **berdomisili** di wilayah teritorial **Indonesia** selama 6 bulan atau lebih dan atau mereka yang berdomisili kurang dari 6 bulan tetapi bertujuan menetap

The population of Indonesia are all residents of the entire territory of Indonesia who have stayed for 6 months or longer, and those who intended to stay more than 6 months even though their length of stay is less



Hasil proyeksi penduduk,  
jumlah penduduk Aceh Jaya tahun 2019

The results of the population projection indicate  
that the population of Aceh Jaya in 2019

**92.892** ribu jiwa  
thousand people

2019

## JUMLAH ANGKATAN KERJA ACEH JAYA

The number of workforce in Aceh Jaya

**47.185** orang  
people

Persentase penduduk yang bekerja  
terhadap angkatan kerja Aceh Jaya  
The percentage of the population working  
for the workforce in Aceh Jaya



**95,81%**

## TPAK

(Tingkat  
Partisipasi  
Angkatan Kerja)

adalah persentase jumlah angkatan  
kerja terhadap jumlah penduduk usia  
kerja.

TPAK (Labor Force Participation Rate)  
is the percentage of the number of labor  
force to the total working age population.



**56,15%**

Setengah dari penduduk bekerja di Aceh  
Jaya, berpendidikan SMP ke bawah  
Half of the working population in Aceh Jaya,  
only completed junior high school or below



**PENJELASAN TEKNIS**

**TECHNICAL NOTES**

- |   |  |
|---|--|
| <p>1. Sumber utama data kependudukan adalah sensus penduduk yang dilaksanakan setiap sepuluh tahun sekali. Sensus penduduk telah dilaksanakan sebanyak enam kali sejak Indonesia merdeka, yaitu tahun 1961, 1971, 1980, 1990, 2000, dan 2010.</p> <p>2. Di dalam sensus penduduk, pencacahan dilakukan terhadap seluruh penduduk yang berdomisili di wilayah teritorial Indonesia termasuk warga negara asing kecuali anggota korps diplomatik negara sahabat beserta keluarganya.</p> <p>3. Metode pengumpulan data dalam sensus dilakukan dengan wawancara antara petugas sensus dengan responden dan juga melalui e-census. Pencatatan penduduk menggunakan konsep usual residence, yaitu konsep di mana penduduk biasa bertempat tinggal. Bagi penduduk yang bertempat tinggal tetap dicacah di mana mereka biasa tinggal, sedangkan untuk penduduk yang tidak bertempat tinggal tetap dicacah di tempat di mana mereka ditemukan petugas sensus pada malam 'Hari Sensus'. Termasuk penduduk yang tidak bertempat tinggal tetap adalah tuna wisma, awak kapal berbendera Indonesia, penghuni perahu/rumah apung, masyarakat terpencil/terasing,</p> | <p>1. <i>The main source of demographic data is population census, which is conducted every ten years. Population Census has been conducted six times since Indonesia's independence: 1961, 1971, 1980, 1990, 2000, and 2010.</i></p> <p>2. <i>The population census enumerates all residents who domicile in the entire territory of Indonesia including foreign citizens except the diplomatic corps members and their families.</i></p> <p>3. <i>The method of data collection in a population census involves interviewing respondents and conducting e-census. Enumeration of the population uses the concept of "usual residence", which is the concept of "places where people usually live". De jure was applied to the permanent residents, while de facto was applied to non-permanent residents. The permanent residents were enumerated in place where they normally live, the non-permanent residents were enumerated where they were found by the enumerators, on the night of 'Census Date'. The non permanent residents include homeless people, ship crew, boat people, remote area community, and internally</i></p> |
|---|--|

dan pengungsi. Bagi mereka yang mempunyai tempat tinggal tetap dan sedang bepergian ke luar wilayah lebih dari enam bulan, tidak dicacah di tempat tinggalnya, tetapi dicacah di tempat tujuannya. Untuk tahun yang tidak dilaksanakan sensus penduduk, data kependudukan diperoleh dari hasil proyeksi penduduk. Proyeksi penduduk merupakan suatu perhitungan ilmiah yang didasarkan pada asumsi dari komponen-komponen perubahan penduduk, yaitu kelahiran, kematian, dan migrasi. Proyeksi penduduk Indonesia 2010–2035 menggunakan data dasar penduduk hasil SP2010.

4. Penduduk Indonesia adalah semua orang yang berdomisili di wilayah teritorial Indonesia selama 6 bulan atau lebih dan atau mereka yang berdomisili kurang dari 6 bulan tetapi bertujuan menetap.
5. Laju pertumbuhan penduduk adalah angka yang menunjukkan persentase pertambahan penduduk dalam jangka waktu tertentu.
6. Kepadatan penduduk adalah rasio banyaknya penduduk per kilometer persegi.
7. Rasio jenis kelamin adalah perbandingan antara penduduk laki-laki dan penduduk perempuan pada suatu wilayah dan waktu tertentu. Biasanya

*displaced persons. Those who had permanent residence and had been travelling away from their home for six months or more were not enumerated in their permanent place, but in the place where they were during the census. For the periods where the population census is not conducted, population projection is done to estimate population during those years. The population projection is an estimate based on the demographic components, such as birth, death, and migration. Indonesia's 2010–2035 population projection used the 2010 Population Census as the base population.*

4. *The population of Indonesia are all residents of the entire territory of Indonesia who have stayed for six months or longer, and those who intended to stay more than six months even though their length of stay is less than six months.*
5. *The growth rate of population is the number that show percentage of population growth within a specified period.*
6. *Population density is ratio of population per square kilometer.*
7. *Sex ratio is the ratio of males population to females population in a given area and time, usually expressed as the number of males for every 100 females.*



- dinyatakan dengan banyaknya penduduk laki-laki untuk 100 penduduk perempuan.
8. Distribusi penduduk adalah pola persebaran penduduk di suatu wilayah, baik berdasarkan batas-batas geografis maupun berdasarkan batas-batas administrasi pemerintahan.
  9. Komposisi penduduk adalah pola persebaran penduduk menurut karakteristiknya, contoh: penduduk menurut kelompok umur, penduduk menurut jenis kelamin
  10. Rumah tangga adalah seseorang atau sekelompok orang yang mendiami sebagian atau seluruh bangunan fisik/sensus dan biasanya tinggal bersama serta pengelolaan makan dari satu dapur. Yang dimaksud makan dari satu dapur adalah jika pengurusan kebutuhan sehari-harinya dikelola bersama-sama menjadi satu.
  11. Anggota rumah tangga adalah semua orang yang biasanya bertempat tinggal di suatu rumah tangga, baik yang berada di rumah pada waktu pencacahan maupun yang sementara tidak ada.
  12. Rata-rata anggota rumah tangga adalah angka yang menunjukkan rata-rata jumlah anggota rumah tangga per rumah tangga.
  13. Istilah migrasi seumur hidup disebut bila provinsi tempat tinggal seseorang pada saat
8. *Population distribution is the pattern of population distribution in an area, either by geographic boundaries or by government administrative boundaries.*
  9. *Population composition is the pattern of population distribution by its characteristics, example: population by age group, population by sex*
  10. *Household is an individual or group of people living in a physical/census building unit or part of it and usually commit on a common provision for food and other essentials of living. Common provision for food means one organising daily needs for all of household members.*
  11. *Household member are those who usually lives in a household regardless of their location at the time of enumeration.*
  12. *Average household size is the average number of household members per household.*
  13. *Lifetime migration terminology if someone's province of residence at the time of enumeration was*

- pencacahan berbeda dengan provinsi tempat lahirnya.
14. Istilah migrasi risen disebut bila provinsi tempat tinggal seseorang pada saat pencacahan berbeda dengan provinsi tempat tinggalnya 5 tahun yang lalu.
  15. Penduduk usia kerja adalah penduduk yang berumur 15 tahun ke atas.
  16. Angkatan kerja adalah penduduk usia kerja (15 tahun ke atas) yang bekerja, punya pekerjaan namun sementara tidak bekerja, dan pengangguran.
  17. Bekerja adalah kegiatan ekonomi yang dilakukan oleh seseorang dengan maksud memperoleh atau membantu memperoleh pendapatan atau keuntungan dan lamanya bekerja paling sedikit 1 jam secara terus menerus dalam seminggu yang lalu (termasuk pekerja keluarga tanpa upah yang membantu dalam suatu usaha/kegiatan ekonomi).
  18. Jumlah jam kerja seluruhnya adalah jumlah jam kerja yang digunakan untuk bekerja (tidak termasuk jam kerja istirahat resmi dan jam kerja yang digunakan untuk hal-hal di luar pekerjaan).
  19. Lapangan usaha adalah bidang kegiatan dari pekerjaan/tempat bekerja di mana seseorang bekerja. Klasifikasi lapangan usaha mengikuti Klasifikasi Baku Lapangan Usaha Indonesia (KBLI) dalam 1 digit.
- different from his/her province of birthplace.*
14. *Recent migration terminology if someone's province of residence at the time of enumeration was different from his/her province of residence 5 years ago.*
  15. *Working age population is persons of 15 years and over.*
  16. *Labor force or economically active are persons of 15 years and over, who in the previous week were working, temporarily absent from work but having jobs, and unemployment.*
  17. *Working is economic activity conducted by a person and intended to earn income by doing work or helping to do work at least one hour continuously during the reference week (including unpaid family worker/s for any economic activity).*
  18. *Total working hours is the total hours spent by an employee to perform all jobs (excluding the time used for other activities which are not classified as work).*
  19. *Industry is field of a person's activity or establishment. The classification of industries follows the Indonesia Standard Industrial Classification (KBLI) in one digit.*

20. Status pekerjaan adalah kedudukan seseorang dalam unit usaha/kegiatan dalam melakukan pekerjaan.
  21. Berusaha sendiri tanpa dibantu orang lain adalah bekerja atau berusaha dengan menanggung risiko secara ekonomis, yaitu dengan tidak kembalinya ongkos produksi yang telah dikeluarkan dalam rangka usahanya tersebut, serta tidak menggunakan pekerja dibayar maupun pekerja tak dibayar, termasuk yang sifat pekerjaannya memerlukan teknologi atau keahlian khusus.
  22. Berusaha dibantu buruh tidak tetap/buruh tidak dibayar adalah bekerja atau berusaha atas risiko sendiri, dan menggunakan buruh/pekerja tak dibayar dan atau buruh/pekerja tidak tetap.
  23. Berusaha dibantu buruh tetap/buruh dibayar adalah berusaha atas risiko sendiri dan mempekerjakan paling sedikit satu orang buruh/pekerja tetap yang dibayar.
  24. Buruh/karyawan/pegawai adalah seseorang yang bekerja pada orang lain atau instansi/kantor/ perusahaan secara tetap dengan menerima upah/gaji baik berupa uang maupun barang. Buruh yang tidak mempunyai majikan tetap, tidak digolongkan sebagai buruh/karyawan, tetapi sebagai pekerja bebas. Seseorang dianggap memiliki majikan tetap jika memiliki 1 (satu) majikan
20. *Employment status is the status of a person at his place of work or establishment where he was employed.*
  21. *Own-account worker is a person who works at his own risk without assisted by paid per mount worker or unpaid worker include technical job or skill job.*
  22. *Employer assisted by temporary workers/unpaid worker is a person who works at his own risk and assisted by temporary worker/unpaid worker.*
  23. *Employer assisted by permanent workers/paid workers is a person who does his business at her/his own risk at least one assisted by paid permanent worker.*
  24. *Employee is a person who work permanently for other people or institution/office/ company and gains some money/cash or goods as wage/salary. Labor who have no permanent employer is not categorized as a laborer/ worker/ employee but casual worker. A laborers in general is considered to have a permanent employer if he has the same employer during the past month, particularly for*

(orang/rumah tangga) yang sama dalam sebulan terakhir, khusus pada sektor bangunan batasannya tiga bulan. Apabila majikannya instansi/lembaga, boleh lebih dari satu.

25. Pekerja bebas adalah seseorang yang bekerja pada orang lain/ majikan/institusi yang tidak tetap (lebih dari 1 majikan dalam sebulan terakhir) di usaha pertanian baik berupa usaha rumah tangga maupun bukan usaha rumah tangga, ataupun di nonpertanian atas dasar balas jasa dengan menerima upah atau imbalan baik berupa uang maupun barang, dan baik dengan sistem pembayaran harian maupun borongan

26. Pekerja tak dibayar adalah seseorang yang bekerja membantu usaha untuk memperoleh penghasilan/keuntungan yang dilakukan oleh salah seorang anggota rumah tangga atau bukan anggota rumah tangga tanpa mendapat upah/gaji baik berupa uang maupun barang.

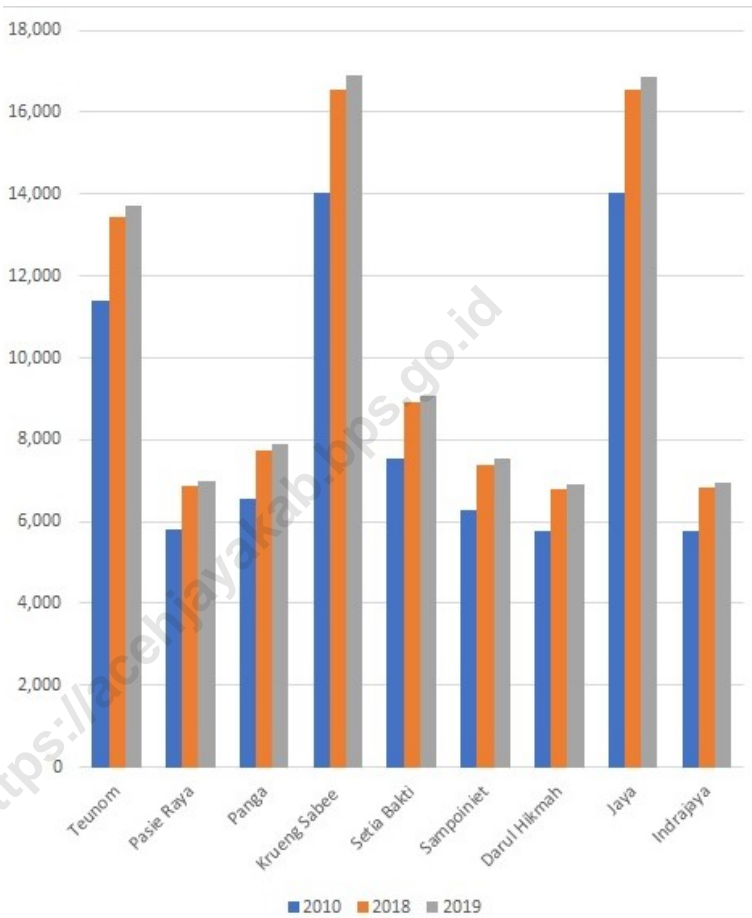
*building construction sector is 3 months. If the employer is an institution, more than 1 (one) employer is allowed.*

25. *Casual employee is a person who does not work permanently for other people/employer/ institution (more than 1 employer during the last 1 month) in agricultural sector, either home industry or not home industry, or in non-agricultural sector based on remuneration paid with money or goods, and based on daily or contact payment system.*

26. *Unpaid worker is a person who intended to work without pay, either with money or good, in an establishment run by other members of the family, relative or neighbour.*

**Gambar 3.1**  
**Figures**

**Jumlah Penduduk Kabupaten Aceh Jaya, 2010, 2018-2019**  
**Number of Population, 2010, 2018-2019**



Sumber/Source : BPS, Sensus Penduduk (SP) 2010 dan Proyeksi Penduduk Indonesia 2015–2045/BPS-Statistics Indonesia, 2010 Population Census and Indonesia Population Projection 2015–2045

**Gambar** 3.2  
**Figures**

**Jumlah Penduduk Kabupaten Aceh Jaya Menurut Kecamatan dan Jenis Kelamin, 2019**  
**Number of Populations by Subdistrict and Sex, 2019**



Sumber/Source : BPS, Sensus Penduduk (SP) 2010 dan Proyeksi Penduduk Indonesia 2015–2045/BPS-Statistics Indonesia, 2010 Population Census and Indonesia Population Projection 2015–2045

**3.1 PENDUDUK  
POPULATION**

**Tabel 3.1.1 Penduduk, Laju Pertumbuhan Penduduk, Distribusi Persentase Penduduk, Kepadatan Penduduk, Rasio Jenis Kelamin Penduduk Menurut Kecamatan, (nSP) dan (n) Population, Population Growth Rate, Percentage Distribution of Population, Population Density, and Population Sex Ratio by Subdistrict, (nSP) and (n)**

Kecamatan Subdistrict	Jumlah Penduduk(Jiwa) / Population (People)		
	2010	2018	2019
(1)	(2)	(3)	(4)
Teunom	11 394	13 439	13 704
Pasie Raya	5 823	6 868	7 003
Panga	6 575	7 755	7 909
Krueng Sabee	14 046	16 567	16 897
Setia Bakti	7 552	8 907	9 084
Sampoiniet	6 264	7 388	7 536
Darul Hikmah	5 762	6 796	6 930
Jaya	14 035	16 554	16 881
Indrajaya	5 776	6 813	6 948
<b>Aceh Jaya</b>	<b>77 227</b>	<b>91 087</b>	<b>92 892</b>

Lanjutan Tabel/*Continued Table 3.1.1*

Kecamatan Subdistrict	Laju Pertumbuhan Penduduk per Tahun Annual Population Growth Rate (%)	
	2010–2019	2018–2019
(1)	(5)	(6)
Teunom	20.28	1.97
Pasie Raya	20.27	1.97
Panga	20.28	1.99
Krueng Sabee	20.29	1.99
Setia Bakti	20.28	1.99
Sampoiniet	20.3	2.00
Darul Hikmah	20.28	1.97
Jaya	20.28	1.98
Indrajaya	20.29	1.98
<b>Aceh Jaya</b>	<b>20.28</b>	<b>1.98</b>



Lanjutan Tabel/*Continued Table 3.1.1*

Kecamatan Subdistrict	Persentase Penduduk Percentage of Total Population	
	2010	2019
(1)	(7)	(8)
Teunom	14.75	14.75
Pasie Raya	7.54	7.54
Panga	8.51	8.51
Krueng Sabee	18.19	18.19
Setia Bakti	9.78	9.78
Sampoiniet	8.11	8.11
Darul Hikmah	7.46	7.46
Jaya	18.17	18.17
Indrajaya	7.48	7.48
<b>Aceh Jaya</b>	<b>100</b>	<b>100</b>

Lanjutan Tabel/*Continued Table 3.1.1*

Kecamatan Subdistrict	Kepadatan Penduduk per km <sup>2</sup> Population Density per sq.km	
	2018	2019
(1)	(9)	(10)
Teunom	95	97.19
Pasie Raya	16	16.44
Panga	19	19.53
Krueng Sabee	28	28.74
Setia Bakti	14	14.44
Sampoiniet	17	17.69
Darul Hikmah	12	12.05
Jaya	51	52.1
Indrajaya	23	23.16
<b>Aceh Jaya</b>	<b>20</b>	<b>24.36</b>

Lanjutan Tabel/*Continued Table 3.1.1*

Kabupaten/Kota <i>Regency/Municipality</i>	Rasio Jenis Kelamin <i>Population Sex Ratio</i>	
	2018	2019
(1)	(11)	(12)
Teunom	103.19	103.9
Pasie Raya	100.00	100.66
Panga	101.69	102.38
Krueng Sabee	115.74	116.52
Setia Bakti	109.63	110.38
Sampoiniet	114.39	115.19
Darul Hikmah	110.60	111.41
Jaya	106.80	107.51
Indrajaya	115.81	116.58
<b>Aceh Jaya</b>	<b>108.65</b>	<b>109.39</b>

Catatan/Note: <sup>1</sup> Hasil SP2010 (Mei)/*The result of the 2010 Population Census (May)*

<sup>2</sup> Hasil Proyeksi Penduduk Indonesia 2015–2045 (Pertengahan tahun/Juni)/*The result of Indonesia Population Projection 2010–2035 (mid year/June)*

<sup>3</sup> Rata-rata Laju Pertumbuhan Penduduk per tahun 2000–2010 untuk Aceh dihitung dengan menggunakan data Sensus Penduduk Aceh Nias (SPAN) 2005 dan SP2010/*Annual growth rate of population 2000–2010 to Aceh was calculated using data Aceh Nias Population Census (SPAN) 2005 and 2010 Population Census*

Sumber/Source: BPS, Sensus Penduduk (SP) 2010 dan Proyeksi Penduduk Indonesia 2015–2045/*BPS-Statistics Indonesia, 2010 Population Census and Indonesia Population Projection 2015–2045*

**Tabel 3.1.2** Jumlah Penduduk Menurut Kecamatan dan Agama yang dianut di Kabupaten Aceh Jaya, 2019  
**Table** Number of Population by Subdistrict and Religion of Aceh Jaya Regency, 2019

Kecamatan Subdistrict	Jumlah Penduduk(Jiwa) / Population (People)						Jumlah
	Islam	Kristen	Katolik	Hindu	Budha	Lainnya	
(1)	(2)	(3)	(4)	(5)	(6)	(7)	(8)
Teunom	13 454	6	5	0	7	0	13 472
Pasie Raya	6 839	0	0	0	0	0	6 839
Panga	8 449	0	0	0	0	0	8 449
Krueng Sabee	17 291	18	0	0	0	0	17 309
Setia Bakti	9 039	4	0	0	0	0	9 043
Sampoiniet	7 732	0	5	0	0	0	7 737
Darul Hikmah	6 931	0	0	0	0	0	6 931
Jaya	15 173	0	0	0	0	0	15 173
Indrajaya	7 156	0	0	0	0	0	7 156
<b>Aceh Jaya</b>	<b>92 064</b>	<b>28</b>	<b>10</b>	<b>0</b>	<b>7</b>	<b>0</b>	<b>92 109</b>

Catatan/Note: Data Konsolidasi Bersih (DKB) Semester II 2019

Sumber/Source: Dinas Kependudukan dan Catatan Sipil / Population and Civil Registration Office of Aceh Jaya Regency

**Tabel**  
**Table** 3.1.3

**Jumlah Penduduk Wajib KTP Standar Nasional dan Realisasi Cetak e-KTP di Kabupaten Aceh Jaya, 2019**  
**Number of Population Compulsory National Standard ID and realization of ID Print by Sub District in Aceh Jaya Regency, 2019**

Kecamatan Subdistrict	Jumlah Wajib KTP / Number of Compulsory National Standard ID			Realisasi	
	Laki-laki Male	Perempuan Female	Jumlah Total	Jumlah Total	Persentase Percentage
(1)	(2)	(3)	(4)	(5)	(6)
Teunom	4 698	4 792	9 490	9 380	98,84
Pasie Raya	2 443	2 498	4 941	4 823	97,61
Panga	2 772	2 894	5 666	5 605	98,92
Krueng Sabee	5 629	5 507	11 136	10 990	98,69
Setia Bakti	3 051	2 890	5 943	5 829	98,08
Sampoiniet	2 591	2 376	4 967	4 806	96,76
Darul Hikmah	2 396	2 275	4 671	4 593	98,33
Jaya	5 256	5 074	10 330	10 137	98,13
Indrajaya	2 394	2 129	4 523	4 415	97,61
<b>Aceh Jaya</b>	<b>31 230</b>	<b>30 435</b>	<b>61 667</b>	<b>60 578</b>	<b>98,23</b>

Catatan/Note: Data Konsolidasi Bersih (DKB) Semester II 2019

Sumber/Source: Dinas Kependudukan dan Catatan Sipil / Population and Civil Registration Office of Aceh Jaya Regency

**Tabel 3.1.4** Jumlah Penerbitan Kartu Keluarga (KK) Standar Nasional dan Realisasi Cetak di Kabupaten Aceh Jaya, 2019  
**Number of National Standard Family Card and Realization of Print by Sub District in Aceh Jaya Regency, 2019**

Kecamatan Subdistrict	Jumlah KK	Realisasi Cetak	
		Jumlah Total	Persentase Percentage
(1)	(2)	(3)	(4)
Teunom	4 442	4 399	99,03
Pasie Raya	2 239	2 204	98,44
Panga	2 694	2 670	99,11
Krueng Sabee	5 289	5 224	98,77
Setia Bakti	2 756	2 725	98,88
Sampoiniet	2 299	2 278	99,09
Darul Hikmah	2 103	2 084	99,10
Jaya	4 643	4 595	98,97
Indrajaya	2 210	2 186	98,91
<b>Aceh Jaya</b>	<b>28 675</b>	<b>28 365</b>	<b>98,92</b>

Catatan/Note: . . .

Sumber/Source: Dinas Kependudukan dan Catatan Sipil / Population and Civil Registration Office of Aceh Jaya Regency

**Tabel 3.1.5** Jumlah Penduduk Yang Memiliki Akta Kelahiran Menurut Kecamatan di Kabupaten Aceh Jaya, 2019  
*Number of Population Who Have Birth Certificate by Sub District in Aceh Jaya Regency, 2019*

Kecamatan Subdistrict	Jumlah Total
(1)	(2)
Teunom	6 309
Pasie Raya	2 852
Panga	3 886
Krueng Sabee	8 857
Setia Bakti	5 189
Sampoiniet	4 262
Darul Hikmah	3 499
Jaya	8 188
Indrajaya	4 066
<b>Aceh Jaya</b>	<b>47 108</b>

Catatan/Note: . . .

Sumber/Source: Dinas Kependudukan dan Catatan Sipil / Population and Civil Registration Office of Aceh Jaya Regency

**Tabel**  
**Table 3.1.6****Jumlah Penduduk Umur 10 Tahun keatas Menurut  
Tingkat Pendidikan dan Kecamatan di Kabupaten Aceh  
Jaya, 2019**  
**Number of Population age 10 years and above by Level of  
Education and Sub District of Aceh Jaya Regency, 2019**

Kecamatan Subdistrict	Tidak/ Belum Sekolah	Belum Tamat SD	SD	SLTP	SLTA	Jumlah
(1)	(2)	(3)	(4)	(5)	(6)	(7)
Teunom	505	1 301	9 111	2 422	2 743	10 082
Pasie Raya	291	164	2 245	1 171	1 020	5 488
Panga	304	944	2 121	1 442	1 533	6 344
Krueng Sabee	590	1 848	3 528	2 291	3 453	11 710
Setia Bakti	288	1 001	2 420	1 363	1 639	6 711
Sampoiniet	310	848	2 050	1 211	1 256	5 675
Darul Hikmah	301	714	2 310	1 017	971	5 313
Jaya	716	1 654	4 284	2 091	2 858	11 600
Indrajaya	241	799	1 728	1 211	1 264	5 243
<b>Aceh Jaya</b>	<b>3 546</b>	<b>9 867</b>	<b>23 797</b>	<b>14 219</b>	<b>16 737</b>	<b>68 166</b>

Catatan/Note: ...

Sumber/Source: Dinas Kependudukan dan Catatan Sipil / Population and Civil Registration Office of Aceh Jaya Regency



**3.2 KETENAGAKERJAAN  
EMPLOYMENT**

**Tabel 3.2.1** Jumlah Penduduk Berumur 15 Tahun Keatas Menurut Jenis Kegiatan Selama Seminggu yang Lalu dan Jenis Kelamin di Kabupaten Aceh Jaya, 2019  
*Population Aged 15 Years and Over by Type of Activity During The Previous Week and Sex in Aceh Jaya Regency, 2019*

Kegiatan Utama <i>Main Activity</i>	Jenis Kelamin/Sex		
	Laki-Laki <i>Male</i>	Perempuan <i>Female</i>	Jumlah <i>Total</i>
(1)	(2)	(3)	(4)
<b>Angkatan Kerja</b> <i>Economically Active</i>	30 356	16 829	47 185
Bekerja/ <i>Working</i>	28 891	16 315	45 206
Pengangguran Terbuka <i>Unemployment</i>	1 465	514	1 979
<b>Bukan Angkatan Kerja</b> <i>Economically Inactive</i>	4 587	14 439	19 026
Sekolah/ <i>Attending School</i>	2 364	1 501	3 865
Mengurus Rumah Tangga <i>Housekeeping</i>	420	12 344	12 764
Lainnya/ <i>Others</i>	1 803	594	2 397
<b>Jumlah/Total</b>	34 943	31 268	66 211

Catatan/Note:

Sumber/Source: BPS, Survei Angkatan Kerja Nasional (Sakernas) Agustus/BPS-Statistics Indonesia, August National Labor Force Survey

**Tabel**  
**Table** 3.2.2

**Penduduk Berumur 15 Tahun ke Atas Menurut Pendidikan Tertinggi yang Ditamatkan dan Jenis Kegiatan Selama Seminggu yang Lalu di Kabupaten Aceh Jaya, 2019**  
*Population 15 Years of Age and Over by Educational Attainment and Type of Activity During the Previous Week in Aceh Jaya Regency, 2019*

Pendidikan Tertinggi yang Ditamatkan <sup>1</sup> <i>Educational Attainment<sup>1</sup></i>	Angkatan Kerja/ <i>Economically Active</i>			Persentase Bekerja terhadap Angkatan Kerja <i>Percentage of Working to Economically Active</i>
	Bekerja <i>Working</i>	Pengangguran <sup>2</sup> <i>Unemployment<sup>2</sup></i>	Jumlah Angkatan Kerja <i>Total of Economically Active</i>	
(1)	(2)	(3)	(4)	(5)
0	16 192	38	16 230	99.77
1	9 191	547	9 738	94.38
2	13 551	1 248	14 799	91.57
3	6 272	146	6 418	97.73
<b>Jumlah/Total</b>	45 206	1 979	47 185	95.81

Lanjutan Tabel/*Continued Table 3.2.2*

<b>Pendidikan Tertinggi yang Ditamatkan<sup>1</sup></b> <i>Educational Attainment<sup>1</sup></i>	<b>Bukan Angkatan Kerja</b> <i>Not Economically Active</i>	<b>Jumlah Total</b>	<b>Persentase Angkatan Kerja terhadap Penduduk Usia Kerja</b> <i>Percentage of Economically Active to Working Age Population</i>
(1)	(6)	(7)	(8)
0	7 374	23 604	68.76
1	6 666	16 404	59.36
2	4 256	19 055	77.66
3	730	7 148	89.79
<b>Jumlah/Total</b>	19 026	66 211	71.26

Catatan/Note: <sup>1</sup> 0. ≤ Sekolah Dasar (SD)/≤ *Primary School*  
 1. Sekolah Menengah Pertama/*Junior High School*  
 2. Sekolah Menengah Atas/*Senior High School*  
 3. Perguruan Tinggi/*Collage*  
<sup>2</sup> 1. Mencari pekerjaan/*Looking for work*  
 2. Mempersiapkan usaha/*Establishing a new business/firm*  
 3. Merasa tidak mungkin mendapat pekerjaan/*Hopeless of job*  
 4. Sudah punya pekerjaan tetapi belum mulai bekerja/*Have a job in future start*

Sumber/Source: BPS, Survei Angkatan Kerja Nasional (Sakernas) Agustus/BPS-Statistics Indonesia, August National Labor Force Survey

**Tabel**  
**Table** 3.2.3**Penduduk Berumur 15 Tahun Ke Atas yang Bekerja Selama Seminggu yang Lalu Menurut Status Pekerjaan Utama dan Jenis Kelamin di Kabupaten Aceh Jaya, 2019**  
*Population 15 Years of Age and Over who Worked During The Previous Week by Main Employment Status and Sex in Aceh Jaya Regency, 2019*

<b>Status Pekerjaan Utama</b> <i>Main Employment Status</i>	<b>Laki-Laki</b> <i>Male</i>	<b>Perempuan</b> <i>Female</i>	<b>Jumlah</b> <i>Total</i>
(1)	(2)	(3)	(4)
Berusaha sendiri <i>Own account worker</i>	6 539	2 430	8 969
Berusaha dibantu buruh tidak tetap/buruh tidak dibayar <i>Employer assisted by temporary worker/unpaid worker</i>	7 262	2 615	9 877
Berusaha dibantu buruh tetap/buruh dibayar <i>Employer assisted by permanent worker/paid worker</i>	2 050	105	2 155
Buruh/Karyawan/Pegawai/ <i>Employee</i>	9 060	6 057	15 117
Pekerja bebas <i>Casual worker</i>	2 249	314	2 563
Pekerja keluarga/tak dibayar <i>Family worker/unpaid worker</i>	1 731	4 794	6 525
<b>Jumlah/Total</b>	<b>28 891</b>	<b>16 315</b>	<b>45 206</b>

Catatan/Note: ...

Sumber/Source: BPS, Survei Angkatan Kerja Nasional (Sakernas) Agustus/BPS-Statistics Indonesia, August National Labor Force Survey

# SOSIAL DAN KESEJAHTERAAN RAKYAT

SOCIAL AND WELFARE

## KESEHATAN PENDUDUK ACEH JAYA 2019

HEALTH OF ACEH JAYA PEOPLE

### ANGKA KESAKITAN ACEH JAYA

*Morbidity Rate of Aceh Jaya*

**22,14%**

adalah persentase penduduk yang mengalami keluhan kesehatan selama sebulan terakhir

*is the percentage of population experienced health complaint during a month prior to the survey*

**65,27%**

Persentase penduduk Aceh Jaya yang menggunakan jaminan kesehatan untuk berobat jalan

*Percentage of sick people in Aceh Jaya who used national health insurance as outpatient*



### FASILITAS KESEHATAN

*Health Facilities*

Rumah Sakit Daerah/  
Public Hospital **1**

Puskesmas/  
Health center **12**





**PENJELASAN TEKNIS**

1. Tidak/belum pernah sekolah adalah mereka yang tidak pernah atau belum pernah terdaftar dan tidak pernah atau belum pernah aktif mengikuti pendidikan di suatu jenjang pendidikan formal. Termasuk juga yang tamat/belum tamat taman kanak-kanak tetapi tidak melanjutkan ke sekolah dasar.
2. Masih bersekolah adalah mereka yang terdaftar dan aktif mengikuti pendidikan formal dan nonformal (Paket A, B, atau C), baik pendidikan dasar, menengah maupun pendidikan tinggi. Bagi mahasiswa yang sedang cuti dianggap masih bersekolah.
3. Tidak bersekolah lagi adalah mereka yang pernah terdaftar dan aktif mengikuti pendidikan di suatu jenjang pendidikan formal dan nonformal (Paket A, B, atau C), tetapi pada saat pencacahan tidak lagi terdaftar dan tidak aktif mengikuti pendidikan.
4. Tamat sekolah adalah menyelesaikan pelajaran yang ditandai dengan lulus ujian akhir pada kelas atau tingkat terakhir suatu jenjang pendidikan di sekolah negeri maupun swasta dengan mendapatkan tanda tamat belajar/ijazah. Seseorang yang belum mengikuti pelajaran pada kelas tertinggi tetapi telah mengikuti ujian akhir dan lulus dianggap tamat sekolah.

**TECHNICAL NOTES**

1. *Not/never attending school is someone who has never attended or never been registered in a formal education, such as primary, secondary, and tertiary education. Those who just completed kindergarten are considered as never attended school.*
2. *Attending school is someone who is currently attending primary, secondary, or tertiary education, including package A, package B, or package C. College student who postpones his/her study is considered as attending school.*
3. *Not attending school anymore is someone who had enrolled and participated in formal and non-formal education in the past including package A, package B, or package C, but currently does not attend school.*
4. *Completed particular level of education is someone who has completed particular level of education in private or public school and accepting graduation certificate. Someone who has never attended the highest grade but passed the final exam is considered as completed particular level of education.*

5. Dapat membaca dan menulis artinya dapat membaca dan menulis kata-kata/kalimat sederhana dengan suatu aksara tertentu.
6. Jalur Pendidikan di Indonesia terdiri atas 1) pendidikan formal, 2) pendidikan nonformal, dan 3) pendidikan informal yang ketiganya dapat saling melengkapi dan memperkaya (Undang-Undang No. 20 Tahun 2013 tentang Sistem Pendidikan Nasional).
7. Jenjang Pendidikan Formal terdiri atas pendidikan dasar, pendidikan menengah, dan pendidikan tinggi. Jenis pendidikan yang diajarkan mencakup pendidikan umum, kejuruan, akademik, profesi, vokasi, keagamaan, dan khusus.

**Pendidikan Dasar** berbentuk Sekolah Dasar (SD) dan Madrasah Ibtidaiyah (MI) atau bentuk lain yang sederajat serta Sekolah Menengah Pertama (SMP) dan Madrasah Tsanawiyah (MTs), atau bentuk lain yang sederajat.

**Pendidikan Menengah** berbentuk Sekolah Menengah Atas (SMA), Madrasah Aliyah (MA), Sekolah Menengah Kejuruan (SMK), dan Madrasah Aliyah Kejuruan (MAK), atau bentuk lain yang sederajat.

**Pendidikan Tinggi** merupakan jenjang pendidikan setelah pendidikan menengah yang mencakup program pendidikan

5. *Able to read and write is the ability to read and write at least a simple sentence in any letter of alphabets.*
6. *The Education System in Indonesia consists of 1) a formal education, 2) non-formal education, and 3) informal education that all three can be complementary and enriching (Law No. 20 Year 2013 about The National Education System).*
7. *The Formal Education Level consists of primary education, secondary education, and high education. The kind of education that taught consists of general education, vocational, academic, professional, religious, and specific education.*

**The Primary Education** consists of Elementary School and Islamic Elementary School or other equivalent forms and Junior High School and MTs, or other equivalent forms.

**The Secondary Education** consists of the senior high school, MA, Vocational School, and Vocational Madrasah Aliyah, or other equivalent forms.

**The High Education** consists of the education level after the secondary education that consists of diplomas, bachelor, master, specialist, and



diploma, sarjana, magister, spesialis, dan doktor yang diselenggarakan oleh perguruan tinggi. Perguruan tinggi dapat berbentuk akademi, politeknik, sekolah tinggi, institut, atau universitas.

8. Rumah Sakit adalah tempat pemeriksaan dan perawatan kesehatan, biasanya berada di bawah pengawasan dokter/tenaga medis, yang melayani penderita yang sakit untuk berobat rawat jalan atau rawat inap.
  9. Rumah Sakit Bersalin adalah rumah sakit khusus untuk persalinan, dilengkapi pelayanan spesialis pemeriksaan kehamilan, persalinan, rawat inap dan rawat jalan ibu dan anak yang berada di bawah pengawasan dokter spesialis kandungan.
  10. Rumah Bersalin adalah sarana pelayanan kesehatan dengan izin sebagai rumah bersalin, dilengkapi pelayanan pemeriksaan kehamilan, persalinan serta pemeriksaan ibu dan anak yang berada di bawah pengawasan bidan senior.
  11. Poliklinik adalah sarana kesehatan yang dipakai untuk pelayanan berobat jalan, biasanya berada di bawah pengawasan dokter/tenaga medis.
  12. Puskesmas (Pusat Kesehatan Masyarakat) adalah unit pelaksana teknis dinas kesehatan kabupaten/ kota
- doctoral degrees that are held by the college. The colleges can be academy, polytechnic, high school, institute, or university.*
8. *Hospital is a place for health check, usually controlled/supervised by doctors/medical personnel to serve the ill patients to get outpatient or inpatient treatment services.*
  9. *Maternity Hospital is a specialized hospital for childbirth, has specialist inspection service to pregnancy, childbirth, hospitalization and outpatient for mothers and children that is under the supervision of an obstetrician.*
  10. *Maternity House is health care facility with a license as a maternity house, equipped with prenatal care, childbirth and examination of mothers and children which is under the supervision of a senior midwife.*
  11. *Polyclinic is a health facility in which to get outpatient services, usually under the control of doctor/medical personnel.*
  12. *Public Health Center is technical implementation unit of regency health department that have the primary function as a first-*

yang mempunyai fungsi utama sebagai penyelenggara pelayanan kesehatan tingkat pertama. Wilayah kerja puskesmas maksimal adalah satu kecamatan dan untuk dapat menjangkau wilayah kerjanya, puskesmas mempunyai jaringan pelayanan yang meliputi unit Puskesmas Pembantu (Pustu), unit Puskesmas Keliling (Puskel), dan unit bidan desa/komunitas (Peraturan Menteri Kesehatan RI No. 75 Tahun 2014 Tentang Pusat Kesehatan Masyarakat).

13. Apotek adalah suatu tempat tertentu yang digunakan untuk melakukan pekerjaan kefarmasian, dan penyaluran/ penjualan obat atau bahan farmasi dan perbekalan kesehatan lainnya kepada masyarakat yang dikelola oleh tenaga apoteker (Peraturan Menteri Kesehatan RI No. 1332 Tahun 2002 Tentang Perubahan Atas Peraturan Menteri Kesehatan RI No. 922/MENKES/PER/X/1993 Tentang Ketentuan dan Tata Cara Pemberian Izin Apotek).
14. Imunisasi adalah memasukkan kuman atau racun penyakit tertentu yang sudah dilemahkan (vaksin) ke dalam tubuh dengan cara disuntik atau diminum (diteteskan dalam mulut) dengan maksud agar terjadi kekebalan tubuh terhadap penyakit tersebut.
15. Keluhan kesehatan adalah keadaan seseorang yang

*level health care providers. The working area standard of public health center is one district and to reach their working areas, public health centers have a service network covering subsidiary of public health center, mobile public health center units, and midwife units (Regulation of the Minister of Health of Indonesia Number 75 Year 2014 about Public Health Center).*

13. *Pharmacy is a specific place that is used for pharmaceutical jobs, and distribution/sale of drugs/ pharmaceuticals and other medical supplies to people that are administered by trained pharmacist (Regulation of the Minister of Health of Indonesia Number 1332 Year 2002 about the Changes of Regulation of the Minister of Health of Indonesia Number 922/MENKES/PER/X/1993 about Pro-vision and Procedures for Administration of Licensed Pharmacies).*
14. *Immunization is putting enervated microbe of a certain disease into human body by injection or drinking (dropping into mouth) to make the body immune to that disease.*
15. *Health complaint is a condition where a person has health or*

mengalami gangguan kesehatan atau kejiwaan, baik karena penyakit akut, penyakit kronis, kecelakaan, kriminal, atau hal lain.

16. Mengobati sendiri adalah upaya oleh anggota rumah tangga/keluarga dengan melakukan pengobatan sendiri tanpa datang ke tempat fasilitas kesehatan atau memanggil dokter/petugas kesehatan ke rumahnya (misal minum obat modern, jamu, kerokan, kompres, kop, pijat) agar sembuh atau menjadi lebih ringan keluhan kesehatannya.
  17. Angka penemuan kasus tuberkulosis adalah jumlah kasus baru tuberkulosis (TB) dan kasus TB yang didiagnosis kambuh yang diobati dalam program penanggulangan TB nasional dan dilaporkan kepada WHO, dibagi dengan perkiraan WHO terhadap jumlah kasus insiden tuberkulosis pada tahun yang sama, dinyatakan sebagai persentase.
  18. Angka keberhasilan pengobatan tuberkulosis smear positive/Basil Tahan Asam (BTA) positif adalah proporsi (dinyatakan sebagai persentase) kasus TB BTA positif yang terdaftar di bawah program pengendalian TB nasional pada tahun tertentu yang dinyatakan berhasil menyelesaikan pengobatan. Dengan atau tanpa bukti bakteriologi keberhasilan ("sembuh" dan "menyelesaikan pengobatan" masing-masing).
- mental problems because of acute illness, chronically illness, accident, crimes, or others.*
  16. *Self treatment is an effort of household members/family to have a health treatment by themselves without visiting health facilities or a doctor/health personnel (for instance, by taking modern medicine, herb medicine, chief with a coin, compress, cupping suction, massage) in order to recover from illness or reduce the health complaint.*
  17. *The case detection rate for all forms of tuberculosis is the number of new and replese tuberculosis cases diagnosed and treated in national tuberculosis control programmes and notified to WHO, divided by WHO's estimate of the number of incident tuberculosis cases for the same year, expressed as a percentage.*
  18. *The treatment success rate for new pulmonary smear-positive tuberculosis cases is the proportion (expressed as a percentage) of new smear-positive tuberculosis cases registered under a national tuberculosis control programme in a given year that succesfully completed treatment. With or without bacteriological evidence of succes ("cured" and "treatment completed" respectively).*

19. Kasus kumulatif AIDS adalah kumulatif kasus AIDS sampai dengan referensi waktu tertentu.
  20. BCG (Bacillus Calmette Guerin) merupakan vaksinasi untuk mencegah penyakit TBC, diberikan pada bayi baru lahir atau anak, dengan suntikan pada kulit pangkal lengan atas. Bekas suntikan kemudian akan membentuk tonjolan kecil jaringan parut pada kulit lengan atas. Suntikan BCG diberikan kepada anak sebanyak 1 kali.
  21. DPT (Difteri, Pertusis, Tetanus) merupakan vaksin untuk mencegah penyakit Difteri, Pertusis, dan Tetanus yang diberikan pada bayi berumur 3 bulan ke atas, dengan suntikan pada paha, diulang 1 bulan dan 2 bulan kemudian, sehingga suntikan imunisasi DPT lengkap pada balita berjumlah 3 kali (kadang-kadang selang waktu antar suntikan bisa lebih dari 1 bulan).
  22. Luas lantai adalah luas lantai yang ditempati dan digunakan untuk keperluan sehari-hari (sebatas atap).
  23. Air leding adalah sumber air yang berasal dari air yang telah melalui proses penjernihan dan penyehatan sebelum dialirkan kepada konsumen melalui instalasi berupa saluran air. Sumber air ini biasanya diusahakan oleh PAM/PDAM/BPAM. Termasuk dalam hal ini
19. *Cummulative AIDS case is cummulative AIDS cases with reference to a particular time.*
  20. *BCG (Bacillus Calmette Guerin) is a vaccine to proddt TBC disease, given to newborns or children, by injection at the base of the skin of the upper arm. Injection site will form little bumps of scar tissue in the skin of the upper arm. BCG injections given to children 1 times.*
  21. *DPT (Diphtheria, Pertussis, Tetanus) is a vaccine to proddt the diphtheria, pertussis, and tetanus disease, given to infants aged 3 months and above, with a shot in the thigh, repeated one month and two months later, so that the complete DPT immunization shots at tOddler totaling 3 times (sometimes the time interval between injections can be more than 1 month).*
  22. *Floor area is the total area which is occupied and utilized daily.*
  23. *Pipe water is a water source that comes from water that has been through a process of purification and sanitation before distribute to consumers through an instalation of water lines. This water source is usually distributed by PAM/PDAM/BPAM. This include a pipe water that sold at retail.*

- air leding yang didapat secara eceran.
24. Sumur terlindung adalah air yang berasal dari dalam tanah yang digali dan lingkaran sumur tersebut dilindungi oleh tembok paling sedikit 0,8 meter di atas tanah dan 3 meter ke bawah tanah, serta ada lantai semen sejauh 1 meter dari lingkaran sumur.
  25. Status penguasaan bangunan tempat tinggal milik sendiri adalah jika tempat tinggal tersebut pada waktu pencacahan betul-betul sudah milik kepala rumah tangga atau salah seorang anggota rumah tangga. Rumah yang dibeli secara angsuran melalui kredit bank atau rumah dengan status sewa beli dianggap rumah milik sendiri.
  26. Peristiwa tindak pidana yang dilaporkan ialah setiap peristiwa yang diterima kepolisian dari laporan masyarakat, atau peristiwa dimana pelakunya tertangkap tangan oleh kepolisian.
  27. Jumlah tindak pidana menggambarkan jumlah kasus tindak pidana yang terjadi pada kurun waktu tertentu.
  28. Resiko penduduk terjadi tindak pidana per 100.000 penduduk =  $(\text{Jumlah tindak pidana tahun } t) / (\text{Jumlah penduduk tahun } t) \times 100.000$  Resiko penduduk terjadi tindak pidana per 100.000 penduduk mengindikasikan peluang penduduk berisiko
  24. *Protected wells is water that comes from the soil were excavated and the circumference of the well was protected by walls at least 0.8 meters above ground and 3 meters underground, and cement floor as far as 1 meter from the well circumference.*
  25. *Own ownership property status is a status of dwelling occupied belongs to the head of household or one of the household member. Houses bought through bank credit or houses with leasing status were also categorized as an own property.*
  26. *Reported crime incidence includes all criminal cases reported and received by police office, and all crimes caught by police.*
  27. *Crime total refers to the number of criminal cases occurring during a given period.*
  28. *Crime Rate*  

$$= (\text{Number of criminal cases year } t) / (\text{Total population year } t) \times 100.000$$
*Crime rate indicates the probability of population exposed to risk of crime, expressed in every 100,000 people.*

terkena tindak pidana. Biasanya dinyatakan dalam setiap 100.000 penduduk.

29. Selang waktu terjadi tindak pidana tahun  $t$   
 $= (365 \times 24 \times 60 \times 60) / (\text{Jumlah tindak pidana tahun } t) \times (\text{detik})$   
 Selang waktu terjadi tindak pidana tahun  $t$  mengindikasikan selang waktu terjadinya satu tindak kejahatan dengan kejahatan yang lain.
30. Persentase penyelesaian peristiwa tindak pidana menyatakan persentase penyelesaian tindak pidana oleh polisi. Suatu tindak pidana dinyatakan sebagai kasus yang selesai di tingkat kepolisian, apabila:
- berkas perkaranya sudah siap untuk diserahkan atau telah diserahkan kepada kejaksaan;
  - dalam hal delik aduan, pengaduannya dicabut dalam tenggang waktu yang telah ditentukan menurut undang-undang;
  - telah diselesaikan oleh kepolisian berdasarkan azas *plichmatigheid* (kewajiban berdasarkan kewenangan hukum);
  - kasus yang dimaksud tidak termasuk kompetensi kepolisian
  - tersangka meninggal dunia;
  - kasus kadaluwarsa.
31. Bencana Alam adalah peristiwa atau serangkaian peristiwa yang mengancam dan mengganggu kehidupan / penghidupan
29. *Crime clock*  
 $= (365 \times 24 \times 60 \times 60) / (\text{Number of criminal cases year } t) \times (\text{second})$   
*Crime clock indicates the time interval of occurrence between one crime to another crime.*
30. *Crime clearance rate refers to percentage of crime clearance by police. A criminal case is categorized as a cleared case by police, if:*
- All documents are ready to submit or already submitted to justice court;*
  - In the case of attense that warrants complaint, the complaint was withdraw within a given period state in the law;*
  - The case was cleared by police based on the principle of plichmatigheid (obligation on the basis of law outhority);*
  - The case was not the responsibility of police office;*
  - The suspect died;*
  - The case was out of date.*
31. *Natural Disaster is an oddt or series of oddts that threaten and disrupt the lives and livelihoods caused by natural factors such as: earthquake,*

masyarakat yang disebabkan oleh faktor alam antara lain berupa gempa bumi, tsunami, gunung meletus, banjir, kekeringan, angin topan, dan tanah longsor sehingga mengakibatkan kerugian materi maupun non-materi.

32. Korban meninggal adalah orang yang dilaporkan tewas atau meninggal dunia akibat bencana.
33. Korban hilang adalah orang yang dilaporkan hilang atau tidak ditemukan atau tidak diketahui keberadaannya setelah terjadi bencana.
34. Korban luka/sakit adalah orang yang mengalami luka-luka atau sakit, dalam keadaan luka ringan, luka sedang maupun luka parah/berat, baik yang berobat jalan maupun rawat inap.
35. Rusak Berat adalah kriteria kerusakan yang mengakibatkan bangunan roboh atau sebagian besar komponen struktur rusak.
36. Rusak sedang adalah kriteria kerusakan yang mengakibatkan sebagian kecil komponen struktur rusak, dan komponen penunjang rusak namun bangunan masih tetap berdiri.
37. Rusak ringan adalah kriteria kerusakan yang mengakibatkan sebagian komponen struktur retak (struktur masih bisa digunakan) dan bangunan masih tetap berdiri.
38. Untuk mengukur kemiskinan, BPS menggunakan konsep *tsunami, volcanic eruption, flood, flash flood, drought, typhoon/cyclone, and landslide so it can lead to result in loss of material and non-material.*
32. *Fatality is a person reported killed or death in the wake of a disaster.*
33. *Missing person is a person reported missing or who cannot be located or who cannot be accounted for in the wake of a disaster.*
34. *Casualty is a person suffering injury or illness, in a state of light injury, moderate injury, or heavy injury, which in undergoing treatment as either an outpatient or inpatient.*
35. *Severely damaged is the criteria of damage that resulted most buildings collapsed or damaged its structural components.*
36. *Damaged is the criteria of damage that resulted defective fraction of structural components and supporting components damaged, but the building still stands.*
37. *Lightly damaged is the criteria of damage that resulted partially cracked structural components, but the structure still can be used and the building still stands.*
38. *To measure poverty, BPS-Statistics Indonesia has used the concept of*



kemampuan memenuhi kebutuhan dasar (basic needs approach). Dengan pendekatan ini, kemiskinan dipandang sebagai ketidakmampuan dari sisi ekonomi untuk memenuhi kebutuhan dasar makanan dan bukan makanan yang diukur dari sisi pengeluaran. Metode yang digunakan adalah menghitung Garis Kemiskinan (GK), yang terdiri dari dua komponen yaitu Garis Kemiskinan Makanan (GKM) dan Garis Kemiskinan Non-Makanan (GKNM). Penghitungan Garis Kemiskinan dilakukan secara terpisah untuk daerah perkotaan dan perdesaan.

39. Penduduk miskin adalah penduduk yang memiliki rata-rata pengeluaran per kapita per bulan di bawah Garis Kemiskinan.
40. Garis Kemiskinan Makanan (GKM) merupakan nilai pengeluaran kebutuhan minimum makanan yang disetarakan dengan 2.100 kkalori per kapita per hari. Garis Kemiskinan Non-Makanan (GKNM) adalah kebutuhan minimum untuk perumahan, sandang, pendidikan, kesehatan, dan kebutuhan dasar lainnya.
41. Ukuran Kemiskinan
  1. Head Count Index (HCI-P0) adalah persentase penduduk miskin yang berada di bawah Garis Kemiskinan (GK).
  2. Indeks Kedalaman Kemiskinan (PovertyGapIndex-P1) merupakan ukuran rata-rata kesenjangan

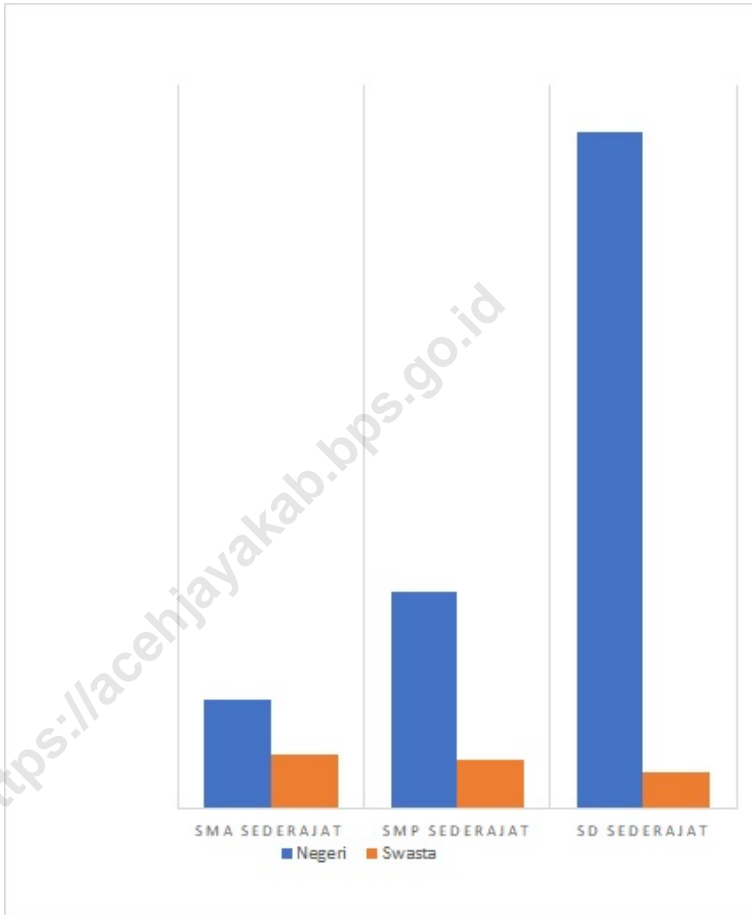
*basic needs approach. Therefore, poverty is viewed as economic inability to fulfill food and non-food basic needs which are measured by consumption/expenditure. The method used is calculating poverty line, which consists of two components that are Food Poverty Line (FPL) and Non-Food Poverty Line (NFPL). The poverty line was calculated separately for urban and rural areas.*

39. *A person whose expenditure per capita per month is below the poverty line is considered to be poor.*
40. *The Food Poverty Line refers to the daily minimum requirement of 2,100 kcal per capita per day. The Non-Food Poverty Line refers to the minimum requirement for household necessities for clothing, education, health, and other basic individual needs.*
41. *Poverty Measures*
  1. *Head Count Index (HCI-P0) simply measures the percentage of the population that is counted as poor, often denoted by P0.*
  2. *Poverty Gap Index-P1 measures the extent to which individuals fall below the poverty line (the*



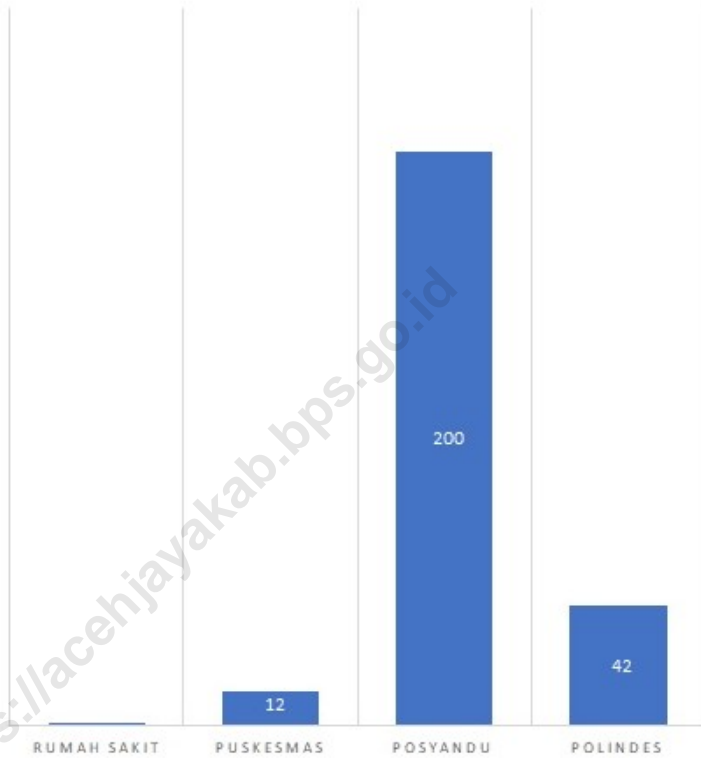
- pengeluaran masing-masing penduduk miskin terhadap garis kemiskinan. Semakin tinggi nilai indeks, semakin jauh rata-rata pengeluaran penduduk dari garis kemiskinan.
3. Indeks Keparahan Kemiskinan (Poverty Severity Index-P2) memberikan gambaran mengenai penyebaran pengeluaran di antara penduduk miskin. Semakin tinggi nilai indeks, semakin tinggi ketimpangan pengeluaran di antara penduduk miskin.
  42. Indeks Pembangunan Manusia (IPM) menjelaskan bagaimana penduduk dapat mengakses hasil pembangunan dalam memperoleh pendapatan, kesehatan, pendidikan dan sebagainya. IPM diperkenalkan oleh UNDP pada tahun 1990 dan dipublikasikan secara berkala dalam laporan tahunan Human Development Report (HDR). IPM dibentuk oleh 3 (tiga) dimensi dasar: Umur panjang dan hidup sehat; pengetahuan; dan standar hidup layak.
- poverty gaps) as a proportion of the poverty line. Higher value of the index shows that the gap between average expenditure of the poor and the poverty line is wider.*
3. *Poverty Severity Index-P2 describes inequality among the poor. This is simply a weighted sum of poverty gaps (as a proportion of the poverty line), where the weights are the proportionate poverty gaps themselves. Hence, by squaring the poverty gap index, the measure implicitly puts more weight on observations that fall well below the poverty line. Higher value of the index shows that inequality among the poor is higher.*
  42. *The Human Development Index (HDI) explains how people can access development results in obtaining income, health, education and so forth. HDI was introduced by United Nations Development Programme (UNDP) in 1990 and published periodically in the annual report of the Human Development Report. HDI was formed by three basic dimensions: a long and healthy life; knowledge; and a decent standard of living.*

**Gambar 4.1** Jumlah Sekolah di Kabupaten Aceh Jaya, 2019  
**Figures 4.1** Number of Schools, 2019



**Gambar**  
**Figures** 4.2

**Jumlah Fasilitas Kesehatan di Kabupaten Aceh Jaya,  
2019**  
*Number of Health Facility, 2019*



#### 4.1 PENDIDIKAN EDUCATION

**Tabel 4.1.1** Jumlah Sekolah, Guru, dan Murid Taman Kanak-Kanak (TK) di Bawah Kementerian Pendidikan dan Kebudayaan Menurut Kecamatan, 2019/2020  
*Number of Schools, Teachers, and Pupils in Kindergarten Under The Ministry of Education and Culture by Subdistrict, 2019/2020*

Kecamatan Subdistrict	Sekolah/Schools		
	Negeri Public	Swasta Private	Jumlah Total
(1)	(2)	(3)	(4)
Teunom	1	40	41
Pasie Raya	1	15	16
Panga	1	23	24
Krueng Sabee	2	25	27
Setia Bakti	1	19	20
Sampoiniet	1	20	21
Darul Hikmah	1	18	19
Jaya	1	49	50
Indrajaya	1	15	16
<b>Aceh Jaya</b>	<b>10</b>	<b>224</b>	<b>234</b>

Lanjutan Tabel/*Continued Table 4.1.1*

Kecamatan Subdistrict	Guru <sup>1</sup> /Teachers <sup>1</sup>		
	Negeri Public	Swasta Private	Jumlah Total
(1)	(5)	(6)	(7)
Teunom	2	39	41
Pasie Raya	4	31	35
Panga	7	17	24
Krueng Sabee	17	15	32
Setia Bakti	2	30	32
Sampoiniet	7	39	46
Darul Hikmah	1	26	27
Jaya	3	82	85
Indrajaya	7	26	33
<b>Aceh Jaya</b>	<b>50</b>	<b>305</b>	<b>355</b>

Lanjutan Tabel/*Continued Table 4.1.1*

Kecamatan Subdistrict	Murid/Students		
	Negeri Public	Swasta Private	Jumlah Total
(1)	(8)	(9)	(10)
Teunom	82	731	813
Pasie Raya	44	293	337
Panga	103	321	424
Krueng Sabee	226	425	651
Setia Bakti	31	375	406
Sampoiniet	37	383	420
Darul Hikmah	36	302	338
Jaya	43	913	956
Indrajaya	41	278	319
<b>Aceh Jaya</b>	<b>643</b>	<b>4021</b>	<b>4664</b>

Catatan/Note: Jumlah guru termasuk kepala sekolah dan guru/The total of teachers including headmaster and teacher

Sumber/Source: Kementerian Pendidikan dan Kebudayaan, Data Semester Ganjil/Ministry of Educations and Culture, Odd Semester Data

**Tabel** 4.1.2  
**Table**

**Jumlah Sekolah, Guru, dan Murid Raudatul Athfal (RA)  
di Bawah Kementerian Agama Menurut Kecamatan,  
2018/2019**  
*Number of Schools, Teachers, and Pupils in Raudatul Athfal  
(RA) Under The Ministry of Religious Affairs by Subdistrict,  
2018/2019*

Kecamatan Subdistrict	Sekolah/Schools	Guru/Teachers	Siswa/Pupils
(1)	(2)	(3)	(4)
Teunom	1	11	126
Pasie Raya	-	-	-
Panga	2	7	68
Krueng Sabee	1	4	41
Setia Bakti	-	-	-
Sampoiniet	-	-	-
Darul Hikmah	-	-	-
Jaya	-	-	-
Indrajaya	1	4	-
<b>Aceh Jaya</b>	<b>5</b>	<b>26</b>	<b>272</b>

Catatan/Note: <sup>1</sup> Jumlah guru termasuk kepala sekolah dan guru/The total of teachers including headmaster and teacher  
Sumber/Source: Kementerian Agama, Data Semester Ganjil/Ministry of Religious Affairs, Odd Semester Data

**Tabel**  
**Table** 4.1.3

**Jumlah Sekolah, Guru, dan Murid Sekolah Dasar (SD)  
di Bawah Kementerian Pendidikan dan Kebudayaan  
Menurut Kecamatan, (2019/2020)**  
*Number of Schools, Teachers, and Pupils in Primary Schools  
Under The Ministry of Education and Culture by Subdistrict,  
(2019/2020)*

Kecamatan Subdistrict	Sekolah/Schools		
	Negeri Public	Swasta Private	Jumlah Total
(1)	(2)	(3)	(4)
Teunom	13	-	13
Pasie Raya	7	-	7
Panga	7	-	7
Krueng Sabee	14	-	14
Setia Bakti	12	-	12
Sampoiniet	13	-	13
Darul Hikmah	9	-	9
Jaya	16	-	16
Indrajaya	7	-	7
<b>Aceh Jaya</b>	<b>98</b>	<b>-</b>	<b>98</b>



Lanjutan Tabel/*Continued Table* 4.1.3

Kecamatan <i>Subdistrict</i>	Guru <sup>1</sup> / <i>Teachers</i> <sup>1</sup>		
	Negeri <i>Public</i>	Swasta <i>Private</i>	Jumlah <i>Total</i>
(1)	(5)	(6)	(7)
Teunom	130	-	130
Pasie Raya	78	-	78
Panga	70	-	70
Krueng Sabee	152	-	152
Setia Bakti	115	-	115
Sampoiniet	126	-	126
Darul Hikmah	79	-	79
Jaya	138	-	138
Indrajaya	66	-	66
<b>Aceh Jaya</b>	<b>954</b>	<b>-</b>	<b>954</b>

Lanjutan Tabel/*Continued Table 4.1.3*

Kecamatan Subdistrict	Murid/Students		
	Negeri Public	Swasta Private	Jumlah Total
(1)	(8)	(9)	(10)
Teunom	1157	-	1157
Pasie Raya	521	-	521
Panga	649	-	649
Krueng Sabee	1997	-	1997
Setia Bakti	1022	-	1022
Sampoiniet	979	-	979
Darul Hikmah	698	-	698
Jaya	1442	-	1442
Indrajaya	739	-	739
<b>Aceh Jaya</b>	<b>9204</b>	<b>-</b>	<b>9204</b>

Catatan/Note: <sup>1</sup> Jumlah guru termasuk kepala sekolah dan guru/*The total of teachers including headmaster and teacher*

Sumber/Source: Kementerian Pendidikan dan Kebudayaan, Data Semester Ganjil/*Ministry of Educations and Culture, Odd Semester Data*

**Tabel**  
**Table** 4.1.4

**Jumlah Sekolah, Guru, dan Murid Madrasah Ibtidaiyah (MI) di Bawah Kementerian Agama Menurut Kecamatan Menurut Kecamatan, 2019/2020**  
**Number of Schools, Teachers, and Pupils in Madrasah Ibtidaiyah (MI) Under The Ministry of Religious Affairs by Subdistrict, 2019/2020**

Kecamatan Subdistrict	Sekolah/Schools		
	Negeri Public	Swasta Private	Jumlah Total
(1)	(2)	(3)	(4)
Teunom	3	0	3
Pasie Raya	1	1	2
Panga	3	0	3
Krueng Sabee	2	1	3
Setia Bakti	1	0	1
Sampoiniet	1	0	1
Darul Hikmah	1	1	2
Jaya	1	2	3
Indrajaya	1	1	1
<b>Aceh Jaya</b>	<b>14</b>	<b>6</b>	<b>19</b>

Lanjutan Tabel/Continued Table 4.1.4

Kecamatan Subdistrict	Guru <sup>1</sup> /Teachers <sup>1</sup>		
	Negeri Public	Swasta Private	Jumlah Total
(1)	(5)	(6)	(7)
Teunom	32	0	32
Pasie Raya	14	16	30
Panga	37	0	37
Krueng Sabee	32	10	42
Setia Bakti	15	0	15
Sampoiniet	9	0	9
Darul Hikmah	12	11	23
Jaya	28	22	50
Indrajaya	12	10	22
<b>Aceh Jaya</b>	<b>191</b>	<b>69</b>	<b>260</b>

Catatan/Note: <sup>1</sup>Jumlah guru diambil data tahun ajaran 2018/2019

Lanjutan Tabel/*Continued Table* 4.1.4

Kecamatan <i>Subdistrict</i>	Murid/ <i>Students</i>		
	Negeri <i>Public</i>	Swasta <i>Private</i>	Jumlah <i>Total</i>
(1)	(8)	(9)	(10)
Teunom	243	-	243
Pasie Raya	55	81	136
Panga	436	-	436
Krueng Sabee	529	94	623
Setia Bakti	102	-	102
Sampoiniet	107	-	107
Darul Hikmah	85	45	130
Jaya	386	147	533
Indrajaya	157	48	205
<b>Aceh Jaya</b>	<b>2 100</b>	<b>415</b>	<b>2 515</b>

Catatan/*Note*: ...

Sumber/*Source*: Kementerian Agama, Data Semester Ganjil/*Ministry of Religious Affairs, Odd Semester Data*

**Tabel 4.1.5** Jumlah Sekolah, Guru, dan Murid Sekolah Menengah Pertama (SMP) di Bawah Kementerian Pendidikan dan Kebudayaan Menurut Kecamatan, 2019/2020  
**Number of Schools, Teachers, and Pupils in Junior High Schools Under The Ministry of Education and Culture by Subdistrict, 2019/2020**

Kecamatan Subdistrict	Sekolah/Schools		
	Negeri Public	Swasta Private	Jumlah Total
(1)	(2)	(3)	(4)
Teunom	4	1	5
Pasie Raya	3	0	3
Panga	3	0	3
Krueng Sabee	5	0	5
Setia Bakti	4	2	6
Sampoiniet	3	0	3
Darul Hikmah	3	0	3
Jaya	4	1	5
Indrajaya	2	0	2
<b>Aceh Jaya</b>	<b>31</b>	<b>4</b>	<b>35</b>

Lanjutan Tabel/*Continued Table* 4.1.5

Kecamatan <i>Subdistrict</i>	Guru /Teachers <sup>1</sup>		
	Negeri <i>Public</i>	Swasta <i>Private</i>	Jumlah <i>Total</i>
(1)	(5)	(6)	(7)
Teunom	52	12	64
Pasie Raya	37	0	37
Panga	33	0	33
Krueng Sabee	61	0	61
Setia Bakti	34	28	62
Sampoiniet	32	0	32
Darul Hikmah	27	0	27
Jaya	66	13	79
Indrajaya	24	0	24
<b>Aceh Jaya</b>	<b>366</b>	<b>53</b>	<b>419</b>

Lanjutan Tabel/Continued Table 4.1.5

Kecamatan Subdistrict	Murid/Students		
	Negeri Public	Swasta Private	Jumlah Total
(1)	(8)	(9)	(10)
Teunom	324	142	466
Pasie Raya	158	0	158
Panga	204	0	204
Krueng Sabee	544	0	544
Setia Bakti	218	445	663
Sampoiniet	251	0	251
Darul Hikmah	298	0	298
Jaya	583	73	656
Indrajaya	163	0	163
<b>Aceh Jaya</b>	<b>2 743</b>	<b>660</b>	<b>3 403</b>

Catatan/Note: <sup>1</sup> Jumlah guru termasuk kepala sekolah dan guru/The total of teachers including headmaster and teacher

Sumber/Source: Kementerian Pendidikan dan Kebudayaan, Data Semester Ganjil/Ministry of Educations and Culture, Odd Semester Data



**Tabel**  
**Table** 4.1.6

**Jumlah Sekolah, Guru, dan Murid Madrasah Tsanawiyah (MTs) di Bawah Kementerian Agama Menurut Kecamatan, 2019/2020**  
**Number of Schools, Teachers, and Pupils in Madrasah Tsanawiyah (MTs) Under The Ministry of Religious Affairs by Subdistrict, 2019/2020**

Kecamatan Subdistrict	Sekolah/Schools		
	Negeri Public	Swasta Private	Jumlah Total
(1)	(2)	(3)	(4)
Teunom	1	-	1
Pasie Raya	-	-	-
Panga	1	1	2
Krueng Sabee	1	1	2
Setia Bakti	-	1	1
Sampoiniet	-	1	1
Darul Hikmah	1	-	1
Jaya	1	-	1
Indrajaya	-	-	-
<b>Aceh Jaya</b>	<b>5</b>	<b>4</b>	<b>9</b>

Lanjutan Tabel/Continued Table 4.1.6

Kecamatan Subdistrict	Guru /Teachers <sup>1</sup>		
	Negeri Public	Swasta Private	Jumlah Total
(1)	(5)	(6)	(7)
Teunom	7	-	7
Pasie Raya	-	-	-
Panga	6	3	9
Krueng Sabee	9	-	9
Setia Bakti	-	2	2
Sampoiniet	-	1	1
Darul Hikmah	5	-	5
Jaya	11	-	11
Indrajaya	-	-	-
<b>Aceh Jaya</b>	<b>38</b>	<b>6</b>	<b>44</b>

Lanjutan Tabel/*Continued Table 4.1.6*

Kecamatan Subdistrict	Murid/Students		
	Negeri Public	Swasta Private	Jumlah Total
(1)	(8)	(9)	(10)
Teunom	333	-	333
Pasie Raya	-	-	-
Panga	130	57	187
Krueng Sabee	175	215	390
Setia Bakti	-	18	18
Sampoiniet	-	67	67
Darul Hikmah	50	-	50
Jaya	440	-	440
Indrajaya	-	-	-
<b>Aceh Jaya</b>	<b>1 128</b>	<b>357</b>	<b>1 485</b>

Catatan/Note: ...

Sumber/Source: Kementerian Agama, Data Semester Ganjil/Ministry of Religious Affairs, Odd Semester Data

**Tabel 4.1.7** Jumlah Sekolah, Guru, dan Murid Sekolah Menengah Atas (SMA) di Bawah Kementerian Pendidikan dan Kebudayaan Menurut Kecamatan, 2019/2020  
**Number of Schools, Teachers, and Pupils in Senior High Schools Under The Ministry of Education and Culture by Subdistrict, 2019/2020**

Kecamatan Subdistrict	Sekolah/Schools		
	Negeri Public	Swasta Private	Jumlah Total
(1)	(2)	(3)	(4)
Teunom	1	-	1
Pasie Raya	-	-	-
Panga	1	-	1
Krueng Sabee	2	-	2
Setia Bakti	1	2	3
Sampoiniet	2	-	2
Darul Hikmah	1	-	1
Jaya	2	1	3
Indrajaya	1	-	1
<b>Aceh Jaya</b>	<b>11</b>	<b>3</b>	<b>14</b>

Lanjutan Tabel/*Continued Table* 4.1.7

Kecamatan <i>Subdistrict</i>	Guru <sup>1</sup> /Teachers <sup>1</sup>		
	Negeri <i>Public</i>	Swasta <i>Private</i>	Jumlah <i>Total</i>
(1)	(5)	(6)	(7)
Teunom	31	-	31
Pasie Raya	-	-	-
Panga	25	-	25
Krueng Sabee	44	-	44
Setia Bakti	14	37	51
Sampoiniet	35	-	35
Darul Hikmah	14	-	14
Jaya	47	15	62
Indrajaya	19	-	19
<b>Aceh Jaya</b>	<b>229</b>	<b>52</b>	<b>281</b>

Lanjutan Tabel/*Continued Table 4.1.7*

Kecamatan Subdistrict	Murid/Students		
	Negeri Public	Swasta Private	Jumlah Total
(1)	(8)	(9)	(10)
Teunom	295	-	295
Pasie Raya	-	-	-
Panga	115	-	115
Krueng Sabee	370	-	370
Setia Bakti	67	416	483
Sampoiniet	186	-	186
Darul Hikmah	105	-	105
Jaya	475	81	556
Indrajaya	4	-	42
<b>Aceh Jaya</b>	<b>1 655</b>	<b>497</b>	<b>2 152</b>

Catatan/Note: <sup>1</sup> Jumlah guru termasuk kepala sekolah dan guru/The total of teachers including headmaster and teacher

Sumber/Source: Kementerian Pendidikan dan Kebudayaan, Data Semester Ganjil/Ministry of Educations and Culture, Odd Semester Data

**Tabel**  
**Table** 4.1.8

**Jumlah Sekolah, Guru, dan Murid Sekolah Menengah Kejuruan (SMK) di Bawah Kementerian Pendidikan dan Kebudayaan Menurut Kecamatan, 2019/2020**  
**Number of Schools, Teachers, and Pupils in Vocational High Schools Under The Ministry of Education and Culture by Subdistrict, 2019/2020**

Kecamatan Subdistrict	Sekolah/Schools		
	Negeri Public	Swasta Private	Jumlah Total
(1)	(2)	(3)	(4)
Teunom	1	-	1
Pasie Raya	1	-	1
Panga	1	-	1
Krueng Sabee	1	-	1
Setia Bakti	1	-	1
Sampoiniet	-	-	-
Darul Hikmah	1	-	1
Jaya	-	1	1
Indrajaya	-	-	-
<b>Aceh Jaya</b>	<b>6</b>	<b>1</b>	<b>7</b>

Lanjutan Tabel/*Continued Table 4.1.8*

Kecamatan <i>Subdistrict</i>	Guru /Teachers <sup>1</sup>		
	Negeri <i>Public</i>	Swasta <i>Private</i>	Jumlah <i>Total</i>
(1)	(5)	(6)	(7)
Teunom	16	-	19
Pasie Raya	17	-	17
Panga	15	-	15
Krueng Sabee	29	-	29
Setia Bakti	8	-	8
Sampoiniet	-	-	-
Darul Hikmah	16	-	16
Jaya	-	18	18
Indrajaya	-	-	-
<b>Aceh Jaya</b>	<b>101</b>	<b>18</b>	<b>119</b>



Lanjutan Tabel/*Continued Table* 4.1.8

Kecamatan Subdistrict	Murid/Students		
	Negeri Public	Swasta Private	Jumlah Total
(1)	(8)	(9)	(10)
Teunom	124	-	124
Pasie Raya	19	-	19
Panga	113	-	113
Krueng Sabee	202	-	202
Setia Bakti	63	-	63
Sampoiniet	-	-	-
Darul Hikmah	75	-	75
Jaya	-	133	133
Indrajaya	-	-	-
<b>Aceh Jaya</b>	<b>596</b>	<b>133</b>	<b>729</b>

Catatan/Note: <sup>1</sup> Guru yang mengajar di 2 sekolah atau lebih dihitung di masing-masing sekolah/*The teacher who taught in two schools or more counted in every school*

<sup>2</sup> Jumlah guru termasuk kepala sekolah dan guru/*The total of teachers including headmaster and teacher*

Sumber/Source: Kementerian Pendidikan dan Kebudayaan, Data Semester Ganjil/*Ministry of Educations and Culture, Odd Semester Data*

**Tabel**  
**Table** 4.1.9

**Jumlah Sekolah, Guru, dan Murid Madrasah Aliyah (MA)  
di Bawah Kementerian Agama Menurut Kecamatan,  
2019/2020**  
*Number of Schools, Teachers, and Pupils in Madrasah Aliyah  
(MA) Under the Ministry of Religious Affairs by Subdistrict,  
2019/2020*

Kecamatan Subdistrict	Sekolah/Schools		
	Negeri Public	Swasta Private	Jumlah Total
(1)	(2)	(3)	(4)
Teunom	1	-	1
Pasie Raya	-	-	-
Panga	-	1	1
Krueng Sabee	-	2	2
Setia Bakti	-	-	-
Sampoiniet	-	-	-
Darul Hikmah	-	1	1
Jaya	-	1	1
Indrajaya	-	-	-
<b>Aceh Jaya</b>	<b>1</b>	<b>5</b>	<b>6</b>

Lanjutan Tabel/*Continued Table* 4.1.9

Kecamatan <i>Subdistrict</i>	Guru <sup>1</sup> / <i>Teachers</i> <sup>1</sup>		
	Negeri <i>Public</i>	Swasta <i>Private</i>	Jumlah <i>Total</i>
(1)	(5)	(6)	(7)
Teunom	5	-	5
Pasie Raya	-	-	-
Panga	-	-	-
Krueng Sabee	-	6	6
Setia Bakti	-	-	-
Sampoiniet	-	-	-
Darul Hikmah	-	-	-
Jaya	-	3	3
Indrajaya	-	-	-
<b>Aceh Jaya</b>	<b>5</b>	<b>9</b>	<b>14</b>

Lanjutan Tabel/*Continued Table 4.1.9*

Kecamatan Subdistrict	Murid/Students		
	Negeri Public	Swasta Private	Jumlah Total
(1)	(8)	(9)	(10)
Teunom	188	-	188
Pasie Raya	-	-	-
Panga	-	6	6
Krueng Sabee	-	135	135
Setia Bakti	-	-	-
Sampoiniet	-	-	-
Darul Hikmah	-	32	32
Jaya	-	-	-
Indrajaya	-	192	192
<b>Aceh Jaya</b>	<b>188</b>	<b>365</b>	<b>553</b>

Catatan/Note: ...

Sumber/Source: Kementerian Agama, Data Semester Ganjil/Ministry of Religious Affairs, Odd Semester Data

**Tabel**  
**Table** 4.1.10**Jumlah Desa<sup>1</sup>/Kelurahan yang Memiliki Fasilitas Sekolah Menurut Kecamatan dan Tingkat Pendidikan, 2014, 2018–2019**  
**Number of Villages<sup>1</sup> Having Educational Facilities by Subdistrict and Educational Level, 2014, 2018–2019**

Kecamatan Subdistrict	SD Primary School		
	2014	2018	2019
(1)	(2)	(3)	(4)
Teunom	16	14	15
Pasie Raya	9	9	9
Panga	9	9	9
Krueng Sabee	15	15	15
Setia Bakti	12	12	12
Sampoiniet	14	14	13
Darul Hikmah	10	11	12
Jaya	17	18	21
Indrajaya	9	10	9
<b>Aceh Jaya</b>	<b>111</b>	<b>112</b>	<b>115</b>

Catatan/Note: *1Desa pada tabel in termasuk Unit Permukiman Transmigrasi (UPT) yang masih dibina oleh kementerian terkait dan nagari di Provinsi Sumatera Barat/Villages in this table include Transmigration Settlement Unit which is still fostered by the relevant ministries and the nagari in the Province of Sumatera Barar*

Sumber/Source: *BPS, Pendataan Potensi Desa (Podes)/ BPS-Statistics Indonesia, Village Potential Data Collection*

Lanjutan Tabel/*Continued Table 4.1.10*

Kecamatan Subdistrict	SMP Junior High School		
	2014	2018	2019
(1)	(5)	(6)	(7)
Teunom	5	6	6
Pasie Raya	3	3	3
Panga	4	4	4
Krueng Sabee	5	6	6
Setia Bakti	6	5	5
Sampoiniet	3	4	5
Darul Hikmah	3	3	4
Jaya	6	6	7
Indrajaya	2	2	2
<b>Aceh Jaya</b>	<b>37</b>	<b>39</b>	<b>42</b>

Lanjutan Tabel/*Continued Table* 4.1.10

Kecamatan <i>Subdistrict</i>	SMA <i>Senior High School</i>		
	2014	2018	2019
(1)	(8)	(9)	(10)
Teunom	2	2	2
Pasie Raya	-	-	-
Panga	1	1	1
Krueng Sabee	4	3	4
Setia Bakti	2	2	3
Sampoiniet	2	2	2
Darul Hikmah	2	2	3
Jaya	3	4	7
Indrajaya	1	1	1
<b>Aceh Jaya</b>	<b>17</b>	<b>17</b>	<b>23</b>

Lanjutan Tabel/*Continued Table* 4.1.10

Kecamatan Subdistrict	SMK Vocational School		
	2014	2018	2019
(1)	(11)	(12)	(13)
Teunom	1	1	1
Pasie Raya	1	1	1
Panga	1	1	1
Krueng Sabee	1	1	1
Setia Bakti	1	1	1
Sampoiniet	0	0	–
Darul Hikmah	1	1	1
Jaya	1	1	1
Indrajaya	0	0	–
<b>Aceh Jaya</b>	<b>7</b>	<b>7</b>	<b>7</b>



Lanjutan Tabel/*Continued Table* 4.1.10

Kecamatan <i>Subdistrict</i>	Perguruan Tinggi <i>University</i>		
	2014	2018	2019
(1)	(14)	(15)	(16)
Teunom	–	–	–
Pasie Raya	–	–	–
Panga	–	–	–
Krueng Sabee	–	–	1
Setia Bakti	–	–	–
Sampoiniet	–	–	–
Darul Hikmah	–	–	–
Jaya	–	–	–
Indrajaya	–	–	–
<b>Aceh Jaya</b>	<b>-</b>	<b>-</b>	<b>1</b>

Catatan/*Note*: <sup>1</sup> Desa pada tabel ini termasuk Unit Permukiman Transmigrasi (UPT) yang masih dibina oleh kementerian terkait dan nagari di Kabupaten/Kota Sumatera Barat/*Villages in this table include Transmigration Settlement Unit which is still fostered by the relevant ministries and the nagari in the Province of Sumatera Barat*

Sumber/*Source*: BPS, Pendataan Potensi Desa (Podes)/ *BPS–Statistics Indonesia, Village Potential Data Collection*

**Tabel**  
**Table** 4.1.11**Angka Partisipasi Murni (APM) dan Angka Partisipasi Kasar (APK) Menurut Jenjang Pendidikan di Kabupaten Aceh Jaya, 2018 dan 2019**  
**Net Participation Rates and Gross Participation Rates by Educational Level in Aceh Jaya Regency, 2018 and 2019**

Jenjang Pendidikan Educational Level	Angka Partisipasi Murni (APM) Net Participation Rates		Angka Partisipasi Kasar (APK) Gross Participation Rates	
	2018	2019	2018	2019
(1)	(2)	(3)	(4)	(5)
SD/MI Elementary School	100.00	99.65	115.01	110.02
SMP/MTs Junior High School	93.78	93.15	104.85	106.72
SMA/SMK/MA Senior High School	74.35	74.42	96.31	89.41

Catatan/Note: ...

Sumber/Source: BPS, Survei Sosial Ekonomi Nasional (Susenas)/BPS-Statistics Indonesia, National Socioeconomic Survey

**Tabel**  
**Table** 4.1.12

**Persentase Penduduk Berumur 15 Tahun ke Atas yang Melek Huruf Menurut Kelompok Umur di Kabupaten Aceh Jaya, 2018 dan 2019**  
*Percentage of Literate People Aged 15 Years and Over by Age Group in Aceh Jaya Regency, 2018 and 2019*

Kelompok Umur <i>Age Group</i>	2018	2019
(1)	(2)	(3)
15–19	100.00	100.00
20–24	100.00	100.00
25–29	100.00	100.00
30–34	100.00	100.00
35–39	100.00	100.00
40–44	99.04	100.00
45–49	99.19	99.94
50+	84.48	91.29
<b>Jumlah/Total</b>	<b>96.47</b>	<b>98.11</b>
<b>15–24</b>	<b>100.00</b>	<b>100.00</b>
<b>15–44</b>	<b>99.85</b>	<b>100.00</b>
<b>15+</b>	<b>96.47</b>	<b>98.11</b>
<b>45+</b>	<b>88.28</b>	<b>93.78</b>

Catatan/Note: ...

Sumber/Source: BPS, Survei Sosial Ekonomi Nasional (Susenas)/BPS-Statistics Indonesia, National Socioeconomic Survey

## 4.2 KESEHATAN HEALTH

**Tabel** 4.2.1 **Jumlah Desa<sup>1</sup>/Kelurahan Yang Memiliki Sarana Kesehatan Menurut Kecamatan, 2014, 2018–2019**  
**Number of Villages<sup>1</sup> Having Health Facilities by Subdistrict, 2014, 2018–2019**

Kecamatan Subdistrict	Rumah Sakit Hospital		
	2014	2018	2019
(1)	(2)	(3)	(4)
Teunom	-	-	-
Pasie Raya	-	-	-
Panga	-	-	-
Krueng Sabee	1	1	1
Setia Bakti	-	-	-
Sampoiniet	-	-	-
Darul Hikmah	-	-	-
Jaya	-	-	-
Indrajaya	-	-	-
<b>Aceh Jaya</b>	<b>1</b>	<b>1</b>	<b>1</b>

Lanjutan Tabel/*Continued Table* 4.2.1

Kecamatan <i>Subdistrict</i>	Rumah Sakit Bersalin <i>Maternity Hospital</i>		
	2014	2018	2019
(1)	(5)	(6)	(7)
Teunom	-	-	-
Pasie Raya	-	-	-
Panga	-	-	-
Krueng Sabee	-	-	-
Setia Bakti	-	-	-
Sampoiniet	-	-	-
Darul Hikmah	-	-	-
Jaya	-	-	-
Indrajaya	-	-	-
<b>Aceh Jaya</b>	-	-	-

Lanjutan Tabel/Continued Table 4.2.1

Kecamatan Subdistrict	Poliklinik Polyclinic		
	2014	2018	2019
(1)	(8)	(9)	(10)
Teunom	–	1	1
Pasie Raya	–	–	–
Panga	–	–	–
Krueng Sabee	3	4	–
Setia Bakti	–	–	–
Sampoiniet	–	–	–
Darul Hikmah	–	–	–
Jaya	–	1	2
Indrajaya	–	–	–
<b>Aceh Jaya</b>	<b>3</b>	<b>6</b>	<b>3</b>

Lanjutan Tabel/*Continued Table* 4.2.1

Kecamatan <i>Subdistrict</i>	Puskesmas <i>Public Health Center</i>		
	2014	2018	2019
(1)	(11)	(12)	(13)
Teunom	1	1	1
Pasie Raya	1	1	1
Panga	1	1	1
Krueng Sabee	2	2	2
Setia Bakti	1	2	2
Sampoiniet	1	2	2
Darul Hikmah	1	1	1
Jaya	1	1	1
Indrajaya	1	1	1
<b>Aceh Jaya</b>	<b>10</b>	<b>12</b>	<b>12</b>

Lanjutan Tabel/*Continued Table 4.2.1*

Kecamatan <i>Subdistrict</i>	Puskesmas Pembantu <i>Subsidiary of Public Health Center</i>		
	2014	2018	2019
(1)	(14)	(15)	(16)
Teunom	5	4	5
Pasie Raya	2	2	2
Panga	2	1	2
Krueng Sabee	3	3	4
Setia Bakti	3	6	3
Sampoiniet	4	8	5
Darul Hikmah	3	4	3
Jaya	7	6	5
Indrajaya	4	3	3
<b>Aceh Jaya</b>	<b>33</b>	<b>37</b>	<b>32</b>



Lanjutan Tabel/*Continued Table* 4.2.1

Kecamatan <i>Subdistrict</i>	Apotek <i>Pharmacy</i>		
	2014	2018	2019
(1)	(17)	(18)	(19)
Teunom	–	2	1
Pasie Raya	–	–	–
Panga	–	–	1
Krueng Sabee	3	4	2
Setia Bakti	–	2	–
Sampoiniet	–	–	–
Darul Hikmah	–	–	–
Jaya	1	2	2
Indrajaya	–	–	–
<b>Aceh Jaya</b>	<b>4</b>	<b>10</b>	<b>6</b>

Catatan/*Note*: <sup>1</sup> Desa pada tabel ini termasuk Unit Permukiman Transmigrasi (UPT) yang masih dibina oleh kementerian terkait dan nagari di Kabupaten/Kota Sumatera Barat/*Villages in this table include Transmigration Settlement Unit which is still fostered by the relevant ministries and the nagari in the Province of Sumatera Barat*

Sumber/*Source*: BPS, Pendataan Potensi Desa (Podes)/*BPS-Statistics Indonesia, Village Potential Data Collecting*

**Tabel 4.2.2** Jumlah Tenaga Kesehatan Menurut Kecamatan, 2019  
**Table** Number of Medical Personnel by Subdistrict, 2019

Kecamatan Subdistrict	Dokter Doctor	Perawat Nurse	Bidan Midwife	Farmasi Pharma- ceutical	Ahli Gizi Nutritionist
(1)	(2)	(3)	(4)	(5)	(6)
Teunom	4	26	31	3	1
Pasie Raya	2	11	21	1	2
Panga	3	19	28	1	1
Krueng Sabee	21	77	54	7	5
Setia Bakti	4	10	23	2	2
Sampoiniet	5	14	21	1	1
Darul Hikmah	4	15	20	1	–
Jaya	4	25	24	2	1
Indrajaya	3	14	18	–	1
<b>Aceh Jaya</b>	<b>50</b>	<b>211</b>	<b>240</b>	<b>18</b>	<b>14</b>

Catatan/Note: ...

Sumber/Source: Dinas Kesehatan Kabupaten Aceh Jaya / Health Services of Aceh Jaya Regency

**Tabel**  
**Table** 4.2.3

**Jumlah Dokter Spesialis, Dokter Umum, dan Dokter Gigi Menurut Sarana Pelayanan Kesehatan di Kabupaten Aceh Jaya, 2019**  
***Number of General Hospital, Special Hospital, Maternity Hospital and Public Health Center, Medical Clinic, Integrated Service Post, Village maternity Cottage by Subdistrict, 2018 and 2019***

<b>Unit Kerja</b> <b>Work Unit</b>	<b>Dokter Spesialis</b> <b>Specialist Doctors</b>	<b>Dokter Umum</b> <b>Generalist Doctors</b>	<b>Dokter Gigi</b> <b>Dentist</b>
(1)	(2)	(3)	(4)
Puskesmas Teunom	-	4	1
Puskesmas Pasie Raya	-	2	1
Puskesmas Panga	-	3	2
Puskesmas Krueng Sabee	-	2	1
Puskesmas Lageun	-	2	1
Puskesmas Pante Kuyun	-	2	1
Puskesmas Patek	-	4	-
Puskesmas Lhokkruet	-	3	1
Puskesmas Ligan	-	2	-
Puskesmas Calang	-	3	1
Puskesmas Lamno	-	4	1
Puskesmas Indra Jaya	-	3	2
Rumah Sakit Teuku Umar	11	16	3
<b>Jumlah/Total</b>	<b>11</b>	<b>50</b>	<b>15</b>

Catatan/Note: ...

Sumber/Source: Dinas Kesehatan Kabupaten Aceh Jaya / Health Services of Aceh Jaya Regency

**Tabel** 4.2.4 **Jumlah Rumah Sakit Umum, Rumah Sakit Khusus, dan Puskesmas Menurut Kecamatan, 2018-2019**  
**Table** 4.2.4 **Number of General Hospital, Special Hospital, and Public Health Center by Sub District, 2018-2019**

Kecamatan Subdistrict	Rumah Sakit Umum General Hospital		Rumah Sakit Khusus Special Hospital	
	2018	2019	2018	2019
(1)	(2)	(3)	(4)	(5)
Teunom	-	-	-	-
Pasie Raya	-	-	-	-
Panga	-	-	-	-
Krueng Sabee	1	1	-	-
Setia Bakti	-	-	-	-
Sampoiniet	-	-	-	-
Darul Hikmah	-	-	-	-
Jaya	-	-	-	-
Indrajaya	-	-	-	-
<b>Aceh Jaya</b>	<b>1</b>	<b>1</b>	<b>-</b>	<b>-</b>

Lanjutan Tabel/Continued Table 4.2.4

Kecamatan Subdistrict	Rumah Sakit Bersalin/ Rumah Bersalin Maternity Hospital		Puskesmas Public Health Center	
	2018	2019	2018	2019
(1)	(6)	(7)	(8)	(9)
Teunom	-	-	1	1
Pasie Raya	-	-	1	1
Panga	-	-	1	1
Krueng Sabee	-	-	2	2
Setia Bakti	-	-	2	2
Sampoiniet	-	-	2	2
Darul Hikmah	-	-	1	1
Jaya	-	-	1	1
Indrajaya	-	-	1	1
<b>Aceh Jaya</b>	-	-	<b>12</b>	<b>12</b>

Lanjutan Tabel/Continued Table 4.2.4

Kecamatan Subdistrict	Klinik/Balai Kesehatan Medical Clinic		Posyandu Integrated Service Post		Polindes Village Maternity Cottage	
	2018	2019	2018	2019	2018	2019
(1)	(10)	(11)	(12)	(13)	(14)	(15)
Teunom	-	-	27	27	5	5
Pasie Raya	-	-	16	16	3	3
Panga	-	-	27	27	6	6
Krueng Sabee	-	-	18	18	5	5
Setia Bakti	-	-	17	17	7	7
Sampoiniet	-	-	20	20	4	4
Darul Hikmah	-	-	20	20	4	4
Jaya	-	-	39	39	4	4
Indrajaya	-	-	16	16	4	4
<b>Aceh Jaya</b>	-	-	<b>200</b>	<b>200</b>	<b>42</b>	<b>42</b>

Catatan/Note: ...

Sumber/Source: Dinas Kesehatan Kabupaten Aceh Jaya / Health Services of Aceh Jaya Regency

**Tabel**  
**Table** 4.2.5

**Persentase balita yang pernah mendapat imunisasi menurut jenis imunisasi di Kabupaten Aceh Jaya, 2015 - 2019**

***Percentage of Children Under Five Years Who Had Immunization by Type of Immunization in Aceh Jaya Regency, 2015 - 2019***

Kecamatan Subdistrict	2015	2016	2017	2018	2019
(1)	(2)	(3)	(4)	(5)	(6)
BCG	59,71	71,56	72,22	55,74	41,0
CAMPAK/MEASLES	57,19	69,39	59,47	37,43	17,0
DPT1	63,1	60,4	48,7	36,8	45,6
DPT2	62,2	62,6	45,5	34,8	40,8
DPT3	46,37	57,01	59,47	34,9	36,6
POLIO1	61,3	61,3	58,8	45,0	54,5
POLIO2	57,0	60,4	50,7	38,2	46,5
POLIO3	54,3	55,7	44,1	33,9	40,1
POLIO4	51,85	56,45	59,30	32,1	21,1
HEPATITIS B1	-	-	91,62	-	-
HEPATITIS B2	-	-	-	-	-
HEPATITIS B 3	46,37	57,01	-	-	-
HBO	72,9	77,0	74,9	78,7	12,8

Catatan/Note: ...

Sumber/Source: Dinas Kesehatan Kabupaten Aceh Jaya / Health Services of Aceh Jaya Regency

**Tabel** 4.2.6 **Jumlah Kasus 10 Penyakit Terbanyak di Kabupaten Aceh Jaya, 2019**  
**Table** *Number of Cases of the 10 Most Diseases in Aceh Jaya Regency, 2019*

Jenis Penyakit <i>The Type of Disease</i>	Jumlah Kasus <i>Number of Cases</i>
(1)	(2)
Influenza	0
Obesitas	22 897
Hipertensi	585
Diare	2 317
Diabetes Melitus	2 415
Malaria Klinis	12
Asma Bronchiale	20 406
TBC Paru	213
Pneumonia	209
Stroke	7 305

Catatan/Note: ...

Sumber/Source: Dinas Kesehatan Kabupaten Aceh Jaya / Health Services of Aceh Jaya Regency



**Tabel**  
**Table** 4.2.7

**Jumlah Bayi Lahir, Bayi Berat Badan Lahir Rendah (BBLR), BBLR Dirujuk, dan Bergizi Buruk di Kabupaten Aceh Jaya, 2013 - 2019**  
***Number of Births, Babies with Low Birth Weights (LBW), Treated LBW, and Malnutrition Cases in Aceh Jaya Regency, 2013-2019***

Tahun Year	Bayi Lahir Births	BBLR LBW		Gizi Buruk Malnutrition
		Jumlah Total	Dirujuk Treated	
(1)	(2)	(3)	(4)	(5)
2013	1 090	14	-	22
2014	1 648	24	-	18
2015	1 919	49	-	1
2016	1 875	64	-	10
2017	1 861	79	-	11
2018	1 837	70	-	6
2019	2 361	114	-	507

Catatan/Note: ...

Sumber/Source: Dinas Kesehatan Kabupaten Aceh Jaya / Health Services of Aceh Jaya Regency

**Tabel**  
**Table** 4.2.8**Jumlah Ibu Hamil, Melakukan Kunjungan K1, Melakukan Kunjungan K4, Kurang Energi Kronis (KEK), dan Mendapat Tablet Zat Besi (Fe) di Kabupaten Aceh Jaya, 2013-2019*****Number of Pregnant Women, Those with One Visit and four Visits of Antenatal Care, Chronic Energy Deficiency (CED), and Receiving Iron Supplement in Aceh Jaya Regency, 2013-2019***

<b>Tahun</b> <i>Year</i>	<b>Jumlah Ibu Hamil</b> <i>Pregnant Women</i>	<b>Melakukan Kunjungan K1</b> <i>One Visit</i>	<b>Melakukan Kunjungan K4</b> <i>Four Visits</i>	<b>Kurang Energi Kronis (KEK)</b> <i>Chronic Energy Deficiency (CED)</i>	<b>Mendapat Zat Besi (Fe)</b> <i>Receiving Iron Supplement</i>
(1)	(2)	(3)	(4)	(5)	(6)
2013	2 016	1 873	1 697	30	1 697
2014	2 076	1 757	1 609	77	1 609
2015	2 509	2 180	2 025	184	2 027
2016	2 497	2 106	2 005	194	2 134
2017	2 503	2 220	2 143	171	2 220
2018	2 495	2 123	2 007	188	2 007
2019	2 597	2 141	2 006	187	2 006

Catatan/Note: ...

Sumber/Source: Dinas Kesehatan Kabupaten Aceh Jaya / Health Services of Aceh Jaya Regency

**Tabel 4.2.9**  
**Table**

**Jumlah Ibu Hamil, Melakukan Kunjungan K1, Melakukan Kunjungan K4, Kurang Energi Kronis (KEK), dan Mendapat Tablet Zat Besi (Fe) di Kabupaten Aceh Jaya, 2013-2019**

***Number of Pregnant Women, Those with One Visit and four Visits of Antenatal Care, Chronic Energy Deficiency (CED), and Receiving Iron Supplement in Aceh Jaya Regency, 2013-2019***

Kecamatan Subdistrict	HIV/AIDS HIV/AIDS	IMS <i>Sexually Transmit-ed Infection</i>	DBD <i>Dengue Fever</i>	Diare <i>Diarhea</i>	TB <i>Tubercu- losis</i>	Malaria <i>Malaria</i>
(1)	(2)	(3)	(4)	(5)	(6)	(7)
Teunom	0	0	8	314	8	0
Pasie Raya	0	0	0	146	13	0
Panga	0	0	0	173	3	0
Krueng Sabee	0	0	18	412	157	11
Setia Bakti	0	0	9	341	0	0
Sampoiniet	0	0	1	224	3	3
Darul Hikmah	0	0	1	225	6	3
Jaya	0	0	2	286	14	1
Indrajaya	0	0	0	199	5	0
<b>Aceh Jaya</b>	<b>0</b>	<b>0</b>	<b>39</b>	<b>2 320</b>	<b>66</b>	<b>18</b>

Catatan/Note: ...

Sumber/Source: Dinas Kesehatan Kabupaten Aceh Jaya / Health Services of Aceh Jaya Regency

**Tabel 4.2.10** Jumlah Pasangan Usia Subur dan Peserta KB Aktif Menurut Kecamatan di Kabupaten Aceh Jaya, 2019  
**Table** *Number of Eligible Couples and Family Planning Participants by Subdistrict in Aceh Jaya Regency, 2019*

Kecamatan Subdistrict	Jumlah PUS Eligible Couples	Peserta KB Aktif Family Planning Participants			Kondom Condom
		AKDR	MOW	MOP	
(1)	(2)	(3)	(4)	(5)	(6)
Teunom	2 467	19	5	0	144
Pasie Raya	1 261	19	6	0	55
Panga	1 424	12	2	0	94
Krueng Sabee	3 041	22	13	0	77
Setia Bakti	1 635	26	14	0	27
Sampoiniet	1 357	39	14	0	55
Darul Hikmah	1 248	36	8	0	84
Jaya	3 039	52	12	0	14
Indrajaya	1 251	33	5	0	24
<b>Aceh Jaya</b>	<b>16 723</b>	<b>258</b>	<b>79</b>	<b>0</b>	<b>574</b>

Lanjutan Tabel / Bontinued Table 4.2.10

Kecamatan <i>Subdistrict</i>	Peserta KB Aktif <i>Family Planning Participants</i>			Jumlah <i>Total</i>
	<i>Implan Implants</i>	<i>Suntikan Injection</i>	<i>Pil Pill</i>	
(1)	(3)	(4)	(5)	(6)
Teunom	31	1 088	268	1 387
Pasie Raya	14	476	109	599
Panga	15	429	229	673
Krueng Sabee	23	962	490	1 475
Setia Bakti	13	605	253	871
Sampoiniet	24	504	250	778
Darul Hikmah	18	543	243	804
Jaya	27	1 201	233	1 461
Indrajaya	17	433	210	660
<b>Aceh Jaya</b>	<b>182</b>	<b>6 201</b>	<b>2 285</b>	<b>8 707</b>

Catatan/Note: ...

Sumber/Source: Dinas Kesehatan Kabupaten Aceh Jaya / Health Services of Aceh Jaya Regency

### 4.3 AGAMA DAN SOSIAL LAINNYA RELIGION AND OTHER SOCIAL AFFAIRS

**Tabel** 4.3.1 **Jumlah Penduduk Menurut Kecamatan dan Agama yang Dianut, 2019**  
**Table** 4.3.1 **Population by Subdistrict and Religion, 2019**

Kecamatan Subdistrict	Islam	Protestan Protestant	Katolik Catholic	Hindu	Budha Buddha	Lainnya Others
(1)	(2)	(3)	(4)	(5)	(6)	(7)
Teunom	13 454	6	5	-	7	-
Pasie Raya	17 291	18	-	-	-	-
Panga	9 039	4	-	-	-	-
Krueng Sabee	7 732	-	5	-	-	-
Setia Bakti	15 173	-	-	-	-	-
Sampoiniet	8 449	-	-	-	-	-
Darul Hikmah	7 156	-	-	-	-	-
Jaya	6 931	-	-	-	-	-
Indrajaya	6 839	-	-	-	-	-
<b>Aceh Jaya</b>	<b>92 064</b>	<b>28</b>	<b>10</b>		<b>7</b>	<b>-</b>

Catatan/Note: ...

Sumber/Source: Dinas Kependudukan dan Pencatatan Sipil Kabupaten Aceh Jaya/Population and Civil Registration Office of Aceh Jaya

**Tabel**  
**Table** 4.3.2

**Jumlah Tempat Peribadatan Menurut Kecamatan,  
2019**  
*Number of Places of Worship by Subdistrict and Religion,  
2019*

Kecamatan Subdistrict	Masjid Mosque	Mushola Pray Room	Gereja Protestan Protestant Church	Gereja Katholik Catholic Church	Pura Temple	Vihara
(1)	(2)	(3)	(4)	(5)	(6)	(7)
Teunom	17	26	-	-	-	-
Pasie Raya	13	17	-	-	-	-
Panga	8	23	-	-	-	-
Krueng Sabee	17	17	-	-	-	-
Setia Bakti	16	12	-	-	-	-
Sampoiniet	13	19	-	-	-	-
Darul Hikmah	10	15	-	-	-	-
Jaya	16	45	-	-	-	-
Indrajaya	10	16	-	-	-	-
<b>Aceh Jaya</b>	<b>120</b>	<b>190</b>	-	-	-	-

Catatan/Note: ...

Sumber/Source: Dinas Syariat Islam Kabupaten Aceh Jaya/Moslem Religious Service of Aceh Jaya Regency

**Tabel 4.3.3** Jumlah Desa<sup>1</sup>/Kelurahan yang Mengalami Bencana Alam<sup>2</sup> Menurut Kecamatan, 2014, 2018– 2019  
**Number of Villages<sup>1</sup> that Had Natural Disaster<sup>2</sup> by Subdistrict, 2014, 2018– 2019**

Kecamatan Subdistrict	Banjir/Flood		
	2014	2018	2019
(1)	(2)	(3)	(4)
Teunom	15	12	
Pasie Raya	13	13	
Panga	16	13	
Krueng Sabee	15	10	
Setia Bakti	7	5	
Sampoiniet	4	15	
Darul Hikmah	0	11	
Jaya	2	17	
Indrajaya	6	14	
<b>Aceh Jaya</b>	<b>78</b>	<b>110</b>	



Lanjutan Tabel/*Continued Table* 4.3.3

Kecamatan Subdistrict	Gempa Bumi/ <i>Earthquake</i>		
	2014	2018	2019
(1)	(5)	(6)	(7)
Teunom	15	12	
Pasie Raya	8	0	
Panga	5	10	
Krueng Sabee	17	9	
Setia Bakti	6	4	
Sampoiniet	0	10	
Darul Hikmah	3	0	
Jaya	31	8	
Indrajaya	14	0	
<b>Aceh Jaya</b>	<b>99</b>	<b>53</b>	

Lanjutan Tabel/Continued Table 4.3.3

Kecamatan Subdistrict	Tanah Longsor/Landslide		
	2014	2018	2019
(1)	(8)	(9)	(10)
Teunom	0	0	
Pasie Raya	1	0	
Panga	0	0	
Krueng Sabee	0	0	
Setia Bakti	0	2	
Sampoiniet	0	1	
Darul Hikmah	0	0	
Jaya	1	0	
Indrajaya	2	0	
<b>Aceh Jaya</b>	<b>4</b>	<b>3</b>	

Catatan/Note: <sup>1</sup> Desa pada tabel ini termasuk Unit Permukiman Transmigrasi (UPT) yang masih dibina oleh kementerian terkait dan nagari di Kabupaten/Kota Sumatera Barat/Villages in this table are included in Transmigration Settlement Unit which is still fostered by the relevant ministries and the nagari in the Province of Sumatera Barat

<sup>2</sup> Terjadi dalam tiga tahun terakhir sampai dengan saat pencacahan/Occured during the last three years by the time of enumeration

Sumber/Source: BPS, Pendataan Potensi Desa (Podes)/BPS-Statistics Indonesia, Village Potential Data Collecting

**Tabel**  
**Table** 4.3.4

**Jumlah Imam Masjid Menurut Kecamatan di Kabupaten Aceh Jaya, 2019**  
**Number of Imam Mosque by Subdistrict in Aceh Jaya Regency, 2019**

<b>Kecamatan</b> <b>Subdistrict</b>	<b>2019</b>
(1)	(2)
Teunom	17
Pasie Raya	13
Panga	8
Krueng Sabee	17
Setia Bakti	16
Sampoiniet	13
Darul Hikmah	10
Jaya	16
Indrajaya	10
<b>Aceh Jaya</b>	<b>120</b>

Catatan/Note: ...

Sumber/Source: Dinas Syariat Islam Kabupaten Aceh Jaya/Moslem Religious Service of Aceh Jaya Regency

**Tabel 4.3.5** Luas Tanah Wakaf (m2) Menurut Kecamatan di Kabupaten Aceh Jaya, 2019  
**Table** *Land Devoted to religious purpose (m2) by Subdistrict in Aceh Jaya Regency, 2019*

Kecamatan Subdistrict	Luas Tanah Area
(1)	(2)
Teunom	95 737,91
Pasie Raya	36 151,00
Panga	177 387,00
Krueng Sabee	271 742,60
Setia Bakti	196 296,86
Sampoiniet	30 228,00
Darul Hikmah	66 887,25
Jaya	241 401,78
Indrajaya	87 953,50
<b>Aceh Jaya</b>	<b>1 203 785,9</b>

Catatan/Note: ...

Sumber/Source: Kantor Kementerian Agama Kabupaten Aceh Jaya/Office Department of religion Affair of Aceh Jaya Regency

**Tabel**  
**Table 4.3.6****Jumlah Lokasi Tanah Wakaf Menurut Kecamatan dan status di Kabupaten Aceh Jaya, 2019**  
**Land Devoted to religious purpose by Subdistrict and status in Aceh Jaya Regency, 2019**

Kecamatan Subdistrict	Jumlah Total	Bersertifikat Certificated	Didaftarkan di BPN Registered on BPN	
			Sudah Yet	Belum Not Yet
(1)	(2)	(3)	(4)	(5)
Teunom	44	23	0	21
Pasie Raya	7	6	0	1
Panga	39	26	0	13
Krueng Sabee	76	40	0	36
Setia Bakti	42	24	0	18
Sampoiniet	17	10	0	7
Darul Hikmah	23	23	0	0
Jaya	92	73	0	19
Indrajaya	40	23	0	17
<b>Aceh Jaya</b>	<b>380</b>	<b>248</b>	<b>0</b>	<b>132</b>

Catatan/Note: ...

Sumber/Source: Kantor Kementerian Agama Kabupaten Aceh Jaya/Office Department of religion Affair of Aceh Jaya Regency

**Tabel**  
**Table 4.3.7**

**Jumlah Pernikahan yang tercatat pada Kantor Urusan Agama (KUA) Menurut Bulan dan Kecamatan di Kabupaten Aceh Jaya, 2019**  
*Number of marital occasion registered on religious affair office by Mounth and Subdistrict in Aceh Jaya Regency, 2019*

Kecamatan Subdistrict	Bulan Month												Jumlah Total
	1	2	3	4	5	6	7	8	9	10	11	12	
(1)	(2)	(3)	(4)	(5)	(6)	(7)	(8)	(9)	(10)	(11)	(12)	(13)	(14)
Teunom	3	6	7	7	0	11	8	13	5	5	5	9	79
Pasie Raya	3	3	3	4	0	7	0	5	5	1	6	4	41
Panga	3	12	6	6	1	5	5	6	5	1	3	6	59
Krueng Sabee	15	8	8	7	28	8	10	15	11	2	11	10	133
Setia Bakti	4	5	5	8	1	10	5	8	8	1	7	3	65
Sampoiniet	8	9	1	2	0	4	4	3	13	5	8	1	58
Darul Hikmah	16	4	2	2	0	2	2	7	6	6	5	4	46
Jaya	15	6	18	12	3	15	7	25	15	8	5	8	137
Indrajaya	6	3	5	0	1	0	4	10	2	1	6	5	43
<b>Aceh Jaya</b>	<b>73</b>	<b>56</b>	<b>55</b>	<b>48</b>	<b>34</b>	<b>62</b>	<b>45</b>	<b>92</b>	<b>70</b>	<b>30</b>	<b>56</b>	<b>50</b>	<b>661</b>

Catatan/Note: ...

Sumber/Source: Kantor Kementerian Agama Kabupaten Aceh Jaya/Office Department of Religion Affair of Aceh Jaya Regency

**Tabel**  
**Table 4.3.8****Jumlah Jamaah Haji Menurut Tahun dan Kecamatan di  
Kabupaten Aceh Jaya, 2013 - 2019**  
*Number of pilgrims by Year and Subdistrict in Aceh Jaya  
Regency, 2013 - 2019*

Kecamatan Subdistrict	Tahun Year							Jumlah Total
	2013	2014	2015	2016	2017	2018	2019	
(1)	(2)	(3)	(4)	(5)	(6)	(7)	(8)	(9)
Teunom	13	18	22	13	16	14	18	114
Pasie Raya	2	7	5	1	3	3	0	21
Panga	7	4	4	0	3	4	3	25
Krueng Sabee	2	9	12	8	12	10	12	65
Setia Bakti	4	7	3	6	0	3	0	23
Sampoiniet	0	0	5	5	2	1	6	19
Darul Hikmah	0	0	2	0	3	0	3	8
Jaya	1	6	5	2	15	9	3	41
Indrajaya	5	1	5	3	2	3	8	27
<b>Aceh Jaya</b>	<b>34</b>	<b>52</b>	<b>63</b>	<b>38</b>	<b>56</b>	<b>47</b>	<b>53</b>	<b>343</b>

Catatan/Note: ...

Sumber/Source: Kantor Kementerian Agama Kabupaten Aceh Jaya/Office Department of Religion Affair of Aceh Jaya Regency

**Tabel** 4.3.9 **Jumlah Jamaah Haji Menurut Jenis Kelamin dan Tahun di Kabupaten Aceh Jaya, 2011 - 2019**  
**Number of marital occasion registered on religious affair office by Mounth and Subsdistrict in Aceh Jaya Regency, 2011 - 2019**

Tahun Year	Laki-laki Male	Perempuan Female	Jumlah Total
(1)	(2)	(3)	(4)
2011	34	55	89
2012	26	29	55
2013	16	18	34
2014	18	34	52
2015	25	38	63
2016	16	22	38
2017	22	34	56
2018	17	30	47
2019	19	34	53
<b>Aceh Jaya</b>	<b>193</b>	<b>294</b>	<b>487</b>

Catatan/Note: ...

Sumber/SOURCE: Kantor Kementerian Agama Kabupaten Aceh Jaya/Office Department of Religion Affair of Aceh Jaya Regency



**Tabel**  
**Table** 4.3.10**Jumlah Jamaah Haji Menurut Pendidikan dan Tahun di  
Kabupaten Aceh Jaya, 2011 - 2019**  
*Number of pilgrims by Education and Year in Aceh Jaya  
Regency, 2011 - 2019*

Tahun Year	Tahun Year						Jumlah Total
	SD	SLTP	SMA	Diploma	S1	S2	
(1)	(2)	(3)	(4)	(5)	(6)	(7)	(8)
2011	54	11	15	6	3	0	89
2012	27	16	8	3	1	0	55
2013	10	6	10	5	3	0	34
2014	26	5	7	3	11	0	52
2015	33	11	11	4	4	0	63
2016	7	5	11	6	9	0	38
2017	21	8	12	4	11	0	56
2018	13	6	10	5	12	1	47
2019	18	9	11	2	13	0	53
<b>Aceh Jaya</b>	<b>209</b>	<b>77</b>	<b>95</b>	<b>38</b>	<b>67</b>	<b>1</b>	<b>487</b>

Catatan/Note: ...

Sumber/Source: Kantor Kementerian Agama Kabupaten Aceh Jaya/Office Department of Religion Affair of Aceh Jaya Regency

**Tabel** 4.3.11 **Jumlah Jamaah Haji Menurut Pekerjaan dan Tahun di Kabupaten Aceh Jaya, 2011 - 2019**  
**Number of pilgrims by Job and Year in Aceh Jaya Regency, 2011 - 2019**

Tahun Year	Tahun Year				Jumlah Total
	ASN Civil Servants	Pedagang Trader	Petani Farmer	Lainnya Others	
(1)	(2)	(3)	(4)	(5)	(6)
2011	13	3	18	55	89
2012	3	4	10	38	55
2013	9	3	5	17	34
2014	13	3	12	24	52
2015	7	1	17	38	63
2016	12	4	-	22	38
2017	19	6	6	25	56
2018	19	0	2	26	47
2019	8	2	9	24	53
<b>Aceh Jaya</b>	<b>103</b>	<b>26</b>	<b>79</b>	<b>269</b>	<b>487</b>

Catatan/Note: ...

Sumber/Source: Kantor Kementerian Agama Kabupaten Aceh Jaya/Office Department of Religion Affair of Aceh Jaya Regency

**Tabel**  
**Table** 4.3.12

**Jumlah Perkara Perceraian Yang Diterima dan Diputuskan Pada Mahkamah Syariah Calang Kabupaten Aceh Jaya 2019**  
*Number of Divorce Reported and Settled on State Court of Syariah of Calang Aceh Jaya Regency, 2019*

Kecamatan Subdistrict	Cerai Talak		Cerai Gugat		Kewarisan	
	Diterima Reported	Diputuskan Settled	Diterima Reported	Diputuskan Settled	Diterima Reported	Diputuskan Settled
(1)	(2)	(3)	(4)	(5)	(6)	(7)
Teunom	2	2	10	10	0	0
Pasie Raya	1	1	5	5	0	0
Panga	4	4	3	3	0	0
Krueng Sabee	4	4	17	17	1	1
Setia Bakti	2	2	11	11	0	0
Sampoiniet	2	2	2	2	0	0
Darul Hikmah	2	2	3	3	0	0
Jaya	2	2	10	10	0	0
Indrajaya	1	1	1	1	0	0
<b>Aceh Jaya</b>	<b>20</b>	<b>20</b>	<b>62</b>	<b>62</b>	<b>1</b>	<b>1</b>

Catatan/Note: ....

Sumber/Source: Mahkamah Syariah Kabupaten Aceh Jaya /*State Court of Syariah of Aceh Jaya Regency*

**Tabel 4.3.13** Faktor Faktor Penyebab Terjadinya Perceraian Pada Mahkamah Syariah Calang Kabupaten Aceh Jaya, 2019  
*Factor on Causing Divorce Occasion on State Court of Syariah of Calang Aceh Jaya Regency, 2019*

Kecamatan Subdistrict	Politis	Gangguan Pihak Ketiga	Tidak ada Keharmonisan	Kawin dibawah Umur	Penganiayaan
(1)	(2)	(3)	(4)	(5)	(6)
Teunom	3	0	8	0	1
Pasie Raya	0	0	4	0	1
Panga	0	0	5	0	0
Krueng Sabee	3	1	14	0	1
Setia Bakti	2	0	11	0	0
Sampoiniet	1	0	3	0	0
Darul Hikmah	2	0	3	0	0
Jaya	3	0	8	0	1
Indrajaya	1	0	1	0	0
<b>Aceh Jaya</b>	<b>15</b>	<b>1</b>	<b>57</b>	<b>0</b>	<b>4</b>

Catatan/Note: ...

Sumber/Source: Mahkamah Syariah Kabupaten Aceh Jaya /*State Court of Syariah of Aceh Jaya Regency*

**Tabel 4.3.14** Jumlah Perkara Yang Diterima Mahkamah Syariah Calang Kabupaten Aceh Jaya, 2019  
*Number of Cases Registered on State Court of Syariah of Calang Aceh Jaya Regency, 2019*

<i>Jenis Perkara Cases</i>	<i>Jumlah Total</i>
(1)	(2)
Cerai Talak	25
Cerai Gugat	53
Itsbat Nikah	361
Harta Bersama	1
Kewarisan	1
Penetapan Ahli Waris	9
Penetapan Perwalian Anak	0
Pengangkatan Anak (Adopsi)	0
Perkara Jinayat	1
Dispensasi Kawin	0
Pengesahan Anak	1
Asal Usul Anak	3
Wali Adhal	1
<b>Aceh Jaya</b>	<b>456</b>

Catatan/Note: ...

Sumber/Source: Mahkamah Syariah Kabupaten Aceh Jaya /*State Court of Syariah of Aceh Jaya Regency*

#### 4.4 KEMISKINAN POVERTY

**Tabel** 4.4.1 **Garis Kemiskinan, Jumlah, dan Persentase Penduduk Miskin di Kabupaten Aceh Jaya, 2012–2019**  
*Poverty Line, Number, and Percentage of Poor People in Aceh Jaya Regency, 2012–2019*

Tahun Year	Garis Kemiskinan (rupiah/kapita/bulan) Poverty Line (rupiah/capita/month)	Jumlah Penduduk Miskin (ribu) Number of Poor People (thousand)	Persentase Penduduk Miskin Percentage of Poor People
(1)	(2)	(3)	(4)
2012	296 921	14.83	18.30
2013	303 209	14.60	17.53
2014	308,891	14.24	16.52
2015	316 304	13.85	15.93
2016	331 940	13.10	15.01
2017	356 060	13.23	14.85
2018	373 690	12.85	14.16
2019	391 677	12.35	13.36

Catatan/Note: ...

Sumber/Source: .BPS, Survei Sosial Ekonomi Nasional Maret/BPS-Statistics Indonesia, March National Socioeconomic Survey

**Tabel**  
**Table** 4.4.2

**Indeks Kedalaman Kemiskinan dan Indeks Keparahan Kemiskinan di Kabupaten Aceh Jaya, 2012–2019**  
**Poverty Gap Index and Poverty Severity Index in Aceh Jaya Regency, 2012–2019**

Tahun Year	Indeks Kedalaman Kemiskinan Poverty Gap Index	Indeks Keparahan Kemiskinan Poverty Severity Index
(1)	(2)	(3)
2012	3.47	1.11
2013	3.04	0.83
2014	2.47	0.71
2015	2.37	0.55
2016	3.04	0.87
2017	2.29	0.50
2018	2.40	0.73
2019	2.49	0.65

Catatan/Note: ...

Sumber/Source: .BPS, Survei Sosial Ekonomi Nasional Maret/BPS-Statistics Indonesia, March National Socioeconomic Survey

#### 4.5 KRIMINALITAS CRIME

**Tabel** 4.5.1 **Jumlah Tindak Pidana Menurut Kepolisian Sektor di Kabupaten Aceh Jaya, 2016-2019**  
**Number of Reported Criminal Cases by Subdistrict Police Office in Aceh Jaya Regency, 2015-2019**

Kecamatan Subdistrict	2016	2017	2018	2019
(1)	(2)	(3)	(4)	(5)
Teunom	14	8	11	7
Pasie Raya	1	2	3	-
Panga	11	3	7	10
Krueng Sabee	37	28	60	45
Setia Bakti	18	2	13	6
Sampoiniet	7	2	11	10
Darul Hikmah	-	-	4	-
Jaya	17	2	17	9
Indrajaya	2	-	6	-
<b>Aceh Jaya</b>	<b>107</b>	<b>47</b>	<b>132</b>	<b>87</b>

Catatan/Note: ...

Sumber/Source: Kepolisian Resort Aceh Jaya / *District Police Office of Aceh Jaya*



**Tabel** 4.5.2  
**Table**

**Jumlah Perkara Perdata Yang Masuk, Diselesaikan, Banding, Kasasi dan Grasi di Pengadilan Negeri Calang, 2019**  
**Number of Civil Cases Reported, Settled and Appealed on Court of Justice Calang, 2019**

Bulan Month	Sisa bulan lalu Rest of Last Month	Masuk bulan ini Reported this month	Diputuskan Settled	Banding Request Consideration	Kasasi Appeal
(1)	(2)	(3)	(4)	(5)	(6)
Januari	-	-	-	-	-
Februari	-	2	2	-	-
Maret	-	5	3	-	-
April	2	1	3(1cabut)	-	-
Mei	-	-	-	-	-
Juni	-	2	-	-	-
Juli	2	4	6	-	-
Agustus	-	1	-	-	-
September	1	5	4	-	-
Oktober	2	7	7	-	-
Nopember	2	9	9	-	-
Desember	2	4	4	-	-
<b>Aceh Jaya</b>	<b>11</b>	<b>40</b>	<b>38</b>	<b>0</b>	<b>0</b>

Catatan/Note: ...

Sumber/Source: Pengadilan Negeri Calang / *Court of Justice of Aceh Jaya*

**Tabel**  
**Table 4.5.3****Jumlah Perkara Yang Diselesaikan Pengadilan Negeri Calang Menurut Jenis Perkara dan Bulan Putusan, 2019**  
**Number of Civil Cases Reported, Settled and Appealed on Court of Justice Calang, 2019**

<b>Bulan Month</b>	<b>Tolakan/Biasa</b>	<b>Sumir</b>	<b>Ringan</b>	<b>Rol/ Pelanggaran</b>	<b>Jumlah Total</b>
(1)	(2)	(3)	(4)	(5)	(6)
Januari	-	-	-	101	101
Februari	9	-	-	311	320
Maret	9	-	-	122	131
April	2	1	-	-	3
Mei	8	-	-	-	8
Juni	-	-	-	8	8
Juli	5	-	-	68	73
Agustus	2	-	-	93	95
September	2	-	-	369	371
Oktober	3	-	-	46	49
Nopember	4 (2 perkara anak)	-	-	430	434
Desember	4 (1 Perakra anak)	-	-	48	52
<b>Aceh Jaya</b>	<b>48</b>	<b>1</b>	<b>-</b>	<b>1596</b>	<b>1645</b>

Catatan/Note: ...

Sumber/Source: Pengadilan Negeri Calang / *Court of Justice of Aceh Jaya*

**Tabel**  
**Table** 4.5.4**Jumlah Terdakwa/Tertuduh Yang Diselesaikan Pengadilan Negeri Calang Menurut Jenis Perkara dan Bulan Putusan, 2019**  
**Number of Accused Settled on Court of Justice of Calang, 2019**

Jenis Pidana	Bulan Month												Jumlah Total
	1	2	3	4	5	6	7	8	9	10	11	12	
(1)	(2)		(3)		(4)		(5)		(6)				
Pidana Mati	-	-	-	-	-	-	-	-	-	-	-	-	-
Pidana Seumur Hidup	-	-	-	-	-	-	-	-	-	-	-	-	-
Pidana Penjara	-	11	12	2	8	-	5	2	1	3	2	3	49
Pidana Kurungan	-	-	-	-	-	-	-	-	-	-	-	-	-
Pidana Bersyarat/ Percobaan	-	-	-	-	-	-	-	-	1	-	2 (P.Anak)		3
Pidana Denda	-	-	-	-	-	-	-	-	-	-	-	-	-
Pidana Tambahan	-	-	-	-	-	-	-	-	-	-	1 (P.Anak)	1 (P.Anak)	2
Dikembalikan kepada orang tua	-	-	-	-	-	-	-	-	-	-	-	-	-
Diserahkan kepada pemerintah	-	-	-	-	-	-	-	-	-	-	-	-	-
Dibebaskan dari segala tuduhan	-	-	-	-	-	-	-	-	-	-	-	-	-
Dilepas dari tuntutan	-	-	-	-	-	-	-	-	-	-	-	-	-
Dipindahkan	-	-	-	-	-	-	-	-	-	-	-	-	-
<b>Aceh Jaya</b>	-	<b>11</b>	<b>12</b>	<b>2</b>	<b>8</b>	-	<b>5</b>	<b>2</b>	<b>2</b>	<b>3</b>	<b>5</b>	<b>4</b>	<b>54</b>

Catatan/Note: ...

Sumber/Source: Pengadilan Negeri Calang / *Court of Justice of Aceh Jaya*

**Tabel**  
**Table** 4.5.5

**Jumlah Sikap Terpidana/Tertuduh Terhadap Putusan  
Pengadilan Negeri Kabupaten Aceh Jaya Menurut Bulan  
Putusan, 2019**  
*Number of Accused Respons on Vonnis of Court of Justice of  
Calang, 2019*

<b>Bulan Month</b>	<b>Menerima Accepted</b>	<b>Banding</b>	<b>Kasasi</b>	<b>Jumlah Total</b>
(1)	(2)	(3)	(4)	(5)
Januari	-	-	-	-
Februari	9	-	-	9
Maret	9	-	-	9
April	2	-	-	2
Mei	8	-	-	8
Juni	-	-	-	-
Juli	5	-	-	5
Agustus	2	-	-	2
September	2	-	-	2
Oktober	3	-	-	3
Nopember	3	2 (P.Anak)	-	5
Desember	4 (1 P.Anak)	-	-	4
<b>Aceh Jaya</b>	<b>47</b>	<b>2</b>	<b>-</b>	<b>49</b>

Catatan/Note: ...

Sumber/Source: Pengadilan Negeri Calang / *Court of Justice of Aceh Jaya*

# 5

# PERTANIAN, KEHUTANAN, DAN PERIKANAN

AGRICULTURE, FORESTRY, LIVESTOCK, & FISHERY



Jumlah produksi Kelapa Sawit di Kabupaten Aceh Jaya tahun 2019 sebanyak 108.318 ton




Jumlah produksi Cabai di Kabupaten Aceh Jaya tahun 2019 sebanyak 10.225 kuintal



Jumlah produksi karet di Kabupaten Aceh Jaya tahun 2019 sebanyak 5.012 ton



Jumlah produksi Jeruk di Kabupaten Aceh Jaya tahun 2019 sebanyak 1733,5 kuintal





**PENJELASAN TEKNIS**

1. Lahan sawah adalah lahan pertanian yang berpetak-petak dan dibatasi oleh pematang (galangan), saluran untuk menahan/ menyalurkan air, yang biasanya ditanami padi sawah tanpa memandang dari mana diperoleh atau status lahan tersebut. Lahan yang dimaksud termasuk lahan yang terdaftar di Pajak Bumi Bangunan, luran Pembangunan Daerah, lahan bengkok, lahan serobotan, lahan rawa yang ditanami padi dan lahan bekas tanaman tahunan yang telah dijadikan sawah, baik yang ditanami padi, palawija atau tanaman semusim lainnya.
2. Tegall/Kebun adalah lahan pertanian bukan sawah (lahan kering) yang ditanami tanaman semusim atau tahunan dan terpisah dengan halaman sekitar rumah serta penggunaannya tidak berpindah pindah.
3. Ladang/Huma adalah lahan pertanian bukan sawah (lahan kering) yang biasanya ditanami tanaman semusim dan penggunaannya hanya semusim atau dua musim, kemudian akan ditinggalkan bila sudah tidak subur lagi (berpindah-pindah). Kemungkinan lahan ini beberapa tahun kemudian akan dikerjakan kembali jika sudah subur.
4. Lahan yang sementara tidak diusahakan adalah lahan yang

**TECHNICAL NOTES**

1. *Wetland is agricultural land that separated by small dykes to resist water, where the main crop is usually wetland paddy without considering where it is got from or the status of the land. It includes the land that is registered at land income tax office, regional development contribution, 'bengkok' land, illegal ownership, swamps for rice cultivation, and annual crop land mark that has been used as rice field, which are both planted with paddy, secondary crops or the other seasonal crops.*
2. *Dry field/Garden is an dryland (unirrigated land) which is planted with seasonal or annual crops and separately from the yard around the house without shifting*
3. *Unirrigated agricultural field / Shifting cultivation land is dryland (unirrigated land) that usually is cultivated for seasonal crops and utilized only for one or two seasons, then it will be left when it is not fertile (shifting). Maybe, this land will be used again in a few years if it has been fertile.*
4. *Temporarily unused land is land that is regularly used but*

biasanya diusahakan tetapi untuk sementara (lebih dari 1 (satu) tahun tetapi kurang dari atau sama dengan 2 (dua) tahun) tidak diusahakan, termasuk lahan sawah yang tidak diusahakan selama lebih dari 2 (dua) tahun.

5. Data pokok tanaman pangan yang dikumpulkan adalah luas panen dan produktivitas (hasil per hektar). Produksi tanaman pangan merupakan hasil perkalian antara luas panen dengan produktivitas. Pengumpulan data luas panen dilakukan setiap bulan dengan pendekatan area kecamatan di seluruh wilayah Indonesia. Pengumpulan data produktivitas dilakukan melalui pengukuran langsung pada plot ubinan berukuran 2½ m x 2½ m. Pengumpulan data produktivitas dilakukan setiap subround (empat bulanan) pada waktu panen petani.
6. Data produksi padi dan palawija yang disajikan adalah dalam kualitas: gabah kering giling (padi), pipilan kering (jagung), biji kering (kedelai dan kacang tanah), dan umbi basah (ubi kayu dan ubi jalar).
7. Tanaman sayuran dan buah-buahan semusim  
Tanaman sayuran semusim adalah tanaman sumber vitamin, garam mineral dan lain-lain yang dikonsumsi dari bagian tanaman yang berupa daun, bunga, buah, dan umbinya, yang berumur temporarily (more than a year but less or equal than two years) is unused, it includes wetland that is not cultivated more than two years.
5. The main food crops data collected consists of harvested area and productivity (yield per hectare). Food crops production is generated by harvested area multiplied by productivity. The harvested area data is collected every month using sub district area approach in all sub district in Indonesia. The productivity data collection is conducted by a direct measurement in 2½m x 2½m crop cutting plot. The productivity measurement is conducted in every subround (four monthly) at the time when farmers are harvesting their crops.
6. Production of paddy and secondary crops data are presented in the form of: dry unhusked rice (paddy), dry loose maize (maize), dry shells crops (soybeans and peanuts), and fresh roots (cassava and sweet potatoes).
7. Seasonal vegetable and fruit plants  
Seasonal vegetable plants are plants which are the sources of vitamin, mineral salt, etc, consumed from the part of the plant in the form of leaf, flower, fruit, and root with the age of less than one year.
8. Seasonal fruit plants are plants



kurang dari satu tahun. Tanaman buah-buahan semusim adalah tanaman sumber vitamin, garam mineral, dan lain-lain yang dikonsumsi dari bagian tanaman yang berupa buah, berumur kurang dari satu tahun, tidak berbentuk pohon/rumpun tetapi menjalar dan berbatang lunak.

8. Tanaman buah-buahan dan sayuran tahunan

Tanaman buah-buahan tahunan adalah tanaman sumber vitamin, garam mineral, dan lain-lain yang dikonsumsi dari bagian tanaman yang berupa buah dan merupakan tanaman tahunan.

Tanaman sayuran tahunan adalah tanaman sumber vitamin, garam mineral, dan lain-lain yang dikonsumsi dari bagian tanaman yang berupa daun dan atau buah yang berumur lebih dari satu tahun.

9. Tanaman biofarmaka adalah tanaman yang bermanfaat untuk obat-obatan, kosmetik, dan kesehatan yang dikonsumsi atau digunakan dari bagian-bagian tanaman seperti daun, batang, buah, umbi (rimpang) ataupun akar.
10. Tanaman hias adalah tanaman yang mempunyai nilai keindahan baik bentuk, warna daun, tajuk maupun bunganya, sering digunakan untuk penghias pekarangan dan lain sebagainya.
11. Luas panen tanaman hortikultura adalah luas tanaman sayuran,

*which are the sources of vitamin, mineral salt, etc, consumed from the part of the plant in the form of fruits. These plants are creeps with the age of less than one year.*

9. *Annual fruit and vegetable plants*  
*Annual fruit plants are plants which are the sources of vitamin, contained mineral salt, etc, consumed from the part of plant in the form of fruit and more than one year of age.*

*Annual vegetable plants are plants which are the sources of vitamin, contained mineral salt, etc, consumed from the part of the plant in the form of vegetable and more than one year of age.*

10. *Medicinal plants are plants which are useful for medicine. It is consumed from part of the plant such as leaf, flower, fruit, tuber, and root.*

11. *Ornamental plants are plants which have a beauty value, either in shape, colour of leaf or crown of flower, and they are often used as a yard decorator.*

13. *Harvested area of horticulture is area which vegetable, fruit,*

- buah-buahan, biofarmaka, dan tanaman hias yang diambil hasilnya/dipanen pada periode pelaporan.
12. Luas panen untuk tanaman sayuran adalah luas tanaman yang dipanen sekaligus/habis/dibongkar dan luas tanaman yang dipanen berkali-kali (lebih dari satu kali)/belum habis.
  13. Tanaman yang dipanen sekaligus/habis/dibongkar adalah tanaman yang sehabis panen langsung dibongkar/dicabut, terdiri dari bawang merah, bawang putih, bawang daun, kentang, kol/kubis, kembang kol, petsai/sawi, wortel, lobak, dan kacang merah.
  14. Tanaman yang dipanen berkali-kali (lebih dari satu kali)/belum habis adalah tanaman yang pemanenannya lebih dari satu kali dan biasanya dibongkar apabila panen terakhir sudah tidak memadai lagi, terdiri dari: kacang panjang, cabe besar, cabe rawit, jamur, tomat, terung, buncis, ketimun, labu siam, kangkung, bayam, melon, semangka, dan blewah.
  15. Produksi hortikultura adalah hasil menurut bentuk produk dari setiap tanaman sayuran, buah-buahan, biofarmaka dan tanaman hias yang diambil berdasarkan luas yang dipanen/tanaman yang menghasilkan pada bulan/triwulan laporan.
  16. Rumah Tangga Perikanan Tangkap adalah rumah tangga *medicinal and ornamental plant of crop harvested during the period of report.*
12. *Harvested area of vegetables is area of entirely plant harvested/demolished and plant harvested several times/undemolished.*
  13. *Entirely plants harvested/demolished are plants usually harvested once and demolished to be substituted by other plants, consisting of: shallots, garlic, leeks, potato, cabbage, cauli flower, mustard green, carrots, chinese radish, and red kidney beans.*
  14. *Plants harvested several times/undemolished are plants usually harvested more than once and demolished in the case that the last harvest was economically not profitable. They consist of : yard long beans, chili, small chili, mushroom, tomatoes, egg plant, french beans, cucumber, pumpkin/chajota, swamp cabbage, spinach, melon, watermelon, and blewah .*
  15. *Horticulture production is the standard production quantity form of vegetable, fruit, medicinal and ornamental plant based on harvested area/the number of production plants reported monthly/quarterly.*
  16. *A capture fishery household is a household conducting activities*

yang melakukan kegiatan penangkapan ikan/binatang air lainnya/tanaman air dengan tujuan sebagian/seluruh hasilnya untuk dijual.

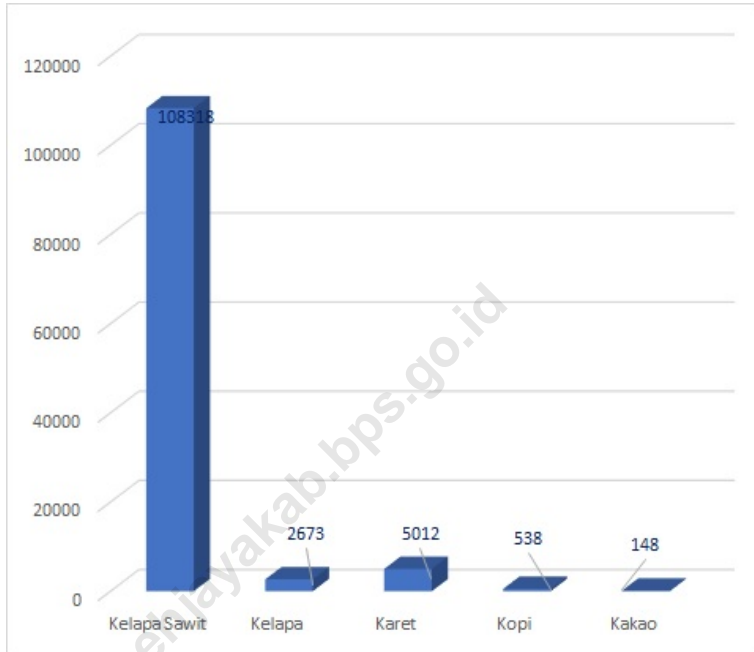
17. Rumah Tangga Perikanan Budidaya adalah rumah tangga yang melakukan kegiatan budidaya ikan/binatang air lainnya/tanaman air dengan tujuan sebagian/seluruh hasilnya untuk dijual.

*in catching fishes/other aquatic animals/aquatic plants, for which the products are wholly or partly to be sold.*

17. *An aquaculture fishery household is a household conducting activities in culturing fishes/other aquatic animals/aquatic plants, for which the products are wholly or partly to be sold. different types of parameters.*

<https://acehjayakab.bps.go.id>

**Gambar 5.1**      **Produksi Perkebunan Menurut Kecamatan (ton), 2019**  
**Figures**            **Production of Estate (ton), 2019**



Catatan/Note: <sup>1</sup>Posisi September 2019

Sumber/Source: Dinas Pertanian Kabupaten Aceh Jaya/Agriculture Department of Aceh Jaya Regency

## 5.1 PERTANIAN AGRICULTURE

**Tabel** 5.1.1 **Luas Panen, Produktivitas, dan Produksi Padi Menurut Kecamatan (ha), 2019**  
*Harvested Area, Productivity, dan Production of Paddy by Subdistrict (ha), 2019*

Kecamatan Subdistrict	Luas Panen (ha) Harvested Area (ha)	Produktivitas (kw/ha) Productivity (kw/ha)	Produksi (kw) Production (kw)
(1)	(2)	(3)	(4)
<b>Aceh Jaya</b>	<b>9 182.53</b>	<b>51.45</b>	<b>472 529.4</b>

Catatan/Note: <sup>1</sup> Kualitas produksi gabah kering giling/*The production is in term of dry unhusked paddy*

Sumber/Source: BPS, Laporan Statistik Pertanian (SP) Tanaman Pangan/BPS-Statistics Indonesia, Agriculture Statistic Report of Food Crops

**Tabel** 5.1.2 **Produksi Padi<sup>1</sup> dan Beras Menurut Kecamatan (ha), 2019**  
**Table** **Paddy and Rice Production<sup>1</sup> by Subdistrict (ha), 2019**

Kecamatan Subdistrict	Produksi Padi (kw GKG) Paddy Production (kw GKG)	Produksi Padi Setara Beras (kw) Rice Equivalent Production (kw)
(1)	(2)	(3)
<b>Aceh Jaya</b>	<b>472 529.4</b>	<b>270 813.8</b>

Catatan/Note: <sup>1</sup> Kualitas produksi gabah kering giling/The production is in term of dry unhusked paddy

Sumber/Source: BPS, Laporan Statistik Pertanian (SP) Tanaman Pangan/BPS-Statistics Indonesia, Agriculture Statistic Report of Food Crops

<https://acehjaya.kab.bps.go.id>

**Tabel** 5.1.3 **Produksi Jagung dan Kedelai Menurut Kecamatan (ha), 2019**  
**Table** **Production of Maize and Soybeans by Subdistrict (ha), 2019**

Kecamatan Subdistrict	Produksi Jagung (kw) Maize Production (kw)	Produksi Kedelai (kw) Soybeans Production (kw)
(1)	(2)	(3)
<b>Aceh Jaya</b>		

Catatan/Note: \*data belum tersedia

Sumber/Source: BPS, Laporan Statistik Pertanian (SP) Tanaman Pangan/BPS-Statistics Indonesia, Agriculture Statistic Report of Food Crops

<https://acehjaya.kab.bps.go.id>

**5.2 HORTIKULTURA  
HORTICULTURE**

**Tabel 5.2.1 Luas Panen Tanaman Sayuran Menurut Kecamatan dan Jenis Tanaman (ha), 2018 dan 2019**  
*Harvested Area of Vegetables by Subdistrict and Kind of Plant (ha), 2018 and 2019*

Kecamatan Subdistrict	Bawang Merah/Shallot		Cabai/Chili	
	2018	2019	2018	2019
(1)	(2)	(3)	(4)	(5)
Teunom	-	-	24	29,00
Pasie Raya	-	-	42	40,00
Panga	-	-	16	12,00
Krueng Sabee	-	-	32	16,00
Setia Bakti	-	-	45	23,00
Sampoiniet	-	-	18	6,00
Darul Hikmah	-	-	25	11,00
Jaya	-	-	24	17,00
Indrajaya	-	-	29	23,00
<b>Aceh Jaya</b>	-	-	<b>255</b>	<b>177,00</b>



Lanjutan Tabel/*Continued Table 5.2.1*

Kecamatan Subdistrict	Kentang/Potato		Kubis/Cabbage	
	2018	2019	2018	2019
(1)	(6)	(7)	(8)	(9)
Teunom	-	-	-	-
Pasie Raya	-	-	-	-
Panga	-	-	-	-
Krueng Sabee	-	-	-	-
Setia Bakti	-	-	-	-
Sampoiniet	-	-	-	-
Darul Hikmah	-	-	-	-
Jaya	-	-	-	-
Indrajaya	-	-	-	-
<b>Aceh Jaya</b>	-	-	-	-

Lanjutan Tabel/*Continued Table 5.2.1*

Kecamatan Subdistrict	Petsai Chinese Cabbage		Tomat/Tomato		Bawang Putih Garlic	
	2018	2019	2018	2019	2018	2019
(1)	(10)	(11)	(12)	(13)	(14)	(15)
Teunom	-	-	-	-	-	-
Pasie Raya	-	-	-	-	-	-
Panga	-	-	-	-	-	-
Krueng Sabee	-	-	-	-	-	-
Setia Bakti	-	-	1	-	-	-
Sampoiniet	-	-	-	-	-	-
Darul Hikmah	-	-	-	-	-	-
Jaya	-	-	-	-	-	-
Indrajaya	-	-	-	-	-	-
<b>Aceh Jaya</b>	-	-	<b>1</b>	-	-	-

Catatan/Note: ...

Sumber/Source: BPS, Statistik Pertanian Hortikultura SPH-SBS/BPS-Statistics Indonesia, Agricultural Statistic for Horticulture SPH-SBS

**Tabel**  
**Table** 5.2.2**Produksi Tanaman Sayuran Menurut Kecamatan dan Jenis Tanaman (kw), 2018 dan 2019**  
**Production of Vegetables by Subdistrict and Kind of Plant (kw), 2018 dan 2019**

Kecamatan Subdistrict	Bawang Merah/Shallot		Cabai/Chili	
	2018	2019	2018	2019
(1)	(2)	(3)	(4)	(5)
Teunom	-	-	1 310,00	1 730,00
Pasie Raya	-	-	2 390,00	2 290,00
Panga	-	-	960,00	720,00
Krueng Sabee	-	-	1 630,00	860,00
Setia Bakti	-	-	2 900,00	1 445,00
Sampoiniet	-	-	1 350,00	400,00
Darul Hikmah	-	-	1 410,00	690,00
Jaya	-	-	1 300,00	860,00
Indrajaya	-	-	1 750,00	1 230,00
<b>Aceh Jaya</b>	-	-	<b>15 000,00</b>	<b>10 225,00</b>

Lanjutan Tabel/*Continued Table 5.2.2*

Kecamatan Subdistrict	Kentang/Potato		Kubis/Cabbage	
	2018	2019	2018	2019
(1)	(6)	(7)	(8)	(9)
Teunom	-	-	-	-
Pasie Raya	-	-	-	-
Panga	-	-	-	-
Krueng Sabee	-	-	-	-
Setia Bakti	-	-	-	-
Sampoiniet	-	-	-	-
Darul Hikmah	-	-	-	-
Jaya	-	-	-	-
Indrajaya	-	-	-	-
<b>Aceh Jaya</b>	-	-	-	-

Lanjutan Tabel/*Continued Table* 5.2.2

Kecamatan Subdistrict	Petsai Chinese Cabbage		Tomat/Tomato		Bawang Putih Garlic	
	2018	2019	2018	2019	2018	2019
(1)	(10)	(11)	(12)	(13)	(14)	(15)
Teunom	-	-	-	-	-	-
Pasie Raya	-	-	-	-	-	-
Panga	-	-	-	-	-	-
Krueng Sabee	-	-	-	-	-	-
Setia Bakti	-	-	80	-	-	-
Sampoiniet	-	-	-	-	-	-
Darul Hikmah	-	-	-	-	-	-
Jaya	-	-	-	-	-	-
Indrajaya	-	-	-	-	-	-
<b>Aceh Jaya</b>	-	-	<b>80</b>	-	-	-

Catatan/Note: ...

Sumber/Source: BPS, Statistik Pertanian Hortikultura SPH-SBS/BPS-Statistics Indonesia, Agricultural Statistic for Horticulture SPH-SBS

**Tabel**  
**Table** 5.2.3

**Luas Panen Tanaman Sayuran dan Buah–Buahan Semusim Menurut Jenis Tanaman (ha), 2016–2019**  
**Harvested Area of Seasonal Vegetables and Fruits by Kind of Plant (ha), 2016–2019**

Jenis Tanaman Kind of Plants	2016	2017	2018	2019
(1)	(2)	(3)	(4)	(5)
Sayuran/Vegetables				
Bawang Daun/Wlech Onion	-	-	-	-
Bawang Merah/Shallot	-	8	-	-
Bawang Putih/Garlic	-	-	-	-
Bayam/Spinach	88	95	84	71,00
Buncis/Green Bean	-	-	-	-
Cabai Besar/Chili (Capsicum Annum)	102	155	168	119,00
Cabai Rawit/Chili (Capsicum Frutescens)	69	72	87	58,00
Cabai/Chilli	171	227	255	177,00
Jamur/Mushroom	-	-	-	-
Kacang Merah/Red Bean	-	-	-	-
Kacang Panjang/Yarldlong Bean	95	87	108	100,00
Kangkung/Kangkong	-	69	87	76,00
Kembang Kol/Cauliflower	-	-	-	-
Kentang/Potato	-	-	-	-
Ketimun/Cucumber	87	75	95	81,00
Kubis/Cabbage	-	-	-	-
Labu Siam/Chayote	-	-	-	1,00
Lobak/Radish	-	-	-	-
Paprika/Bell Pepper	-	-	-	-
Petsai/Chinese Cabbage	-	-	-	-
Terung/Eggplant	53	63	72	64,00
Tomat/Tomato	1	1	1	-
Wortel/Carrot	-	-	-	-
Buah–buahan/Fruits				
Blewah/Cantaloupe	-	-	-	-
Melon/Melon	1	1	3	2,00
Semangka/Watermelon	46	51	73	53,00
Stroberi/Strawberry	-	-	-	-

Catatan/Note: ...

Sumber/Source: BPS, Statistik Pertanian Hortikultura SPH-SBS/BPS-Statistics Indonesia, Agricultural Statistic for Horticulture SPH-SBS

**Tabel**  
**Table** 5.2.4**Produksi Tanaman Sayuran dan Buah–Buahan Semusim Menurut Jenis Tanaman (kw), 2016–2019**  
**Production of Seasonal Vegetables and Fruits by Kind of Plant (ha), 2016–2019**

Jenis Tanaman Kind of Plants	2016	2017	2018	2019
(1)	(2)	(3)	(4)	(5)
Sayuran/Vegetables				
Bawang Daun/Wiech Onion	-	-	-	-
Bawang Merah/Shallot	-	13.8	-	-
Bawang Putih/Garlic	-	-	-	-
Bayam/Spinach	102	104	115	3 330
Buncis/Green Bean	-	-	-	-
Cabai Besar/Chili (Capsicum Annum)	514	781	885	6 245
Cabai Rawit/Chili (Capsicum Frutescens)	483.5	497	615	3 980
Cabai/Chilli	997.5	1 278	1 500	10 225
Jamur/Mushroom	-	-	-	-
Kacang Merah/Red Bean	-	-	-	-
Kacang Panjang/Yardlong Bean	285	267	357	4 430
Kangkung/Kangkong	650	672	853	6 435
Kembang Kol/Cauliflower	-	-	-	-
Kentang/Potato	-	-	-	-
Ketimun/Cucumber	844	769	1 014	7 060
Kubis/Cabbage	-	-	-	-
Labu Siam/Chayote	-	-	-	35
Lobak/Radish	-	-	-	-
Paprika/Bell Pepper	-	-	-	-
Petsai/Chinese Cabbage	-	-	-	-
Terung/Eggplant	378	441	489	4 198
Tomat/Tomato	10	8	8	-
Wortel/Carrot	-	-	-	-
Buah–buahan/Fruits				
Blewah/Cantaloupe	-	-	-	-
Melon/Melon	1	1	3	600
Semangka/Watermelon	46	51	73	10 620
Stroberi/Strawberry	-	-	-	-

Catatan/Note: ...

Sumber/Source: BPS, Statistik Pertanian Hortikultura SPH-SBS/BPS-Statistics Indonesia, Agricultural Statistic for Horticulture SPH-SBS

**Tabel**  
**Table** 5.2.5

**Luas Panen Tanaman Biofarmaka Menurut Kecamatan dan Jenis Tanaman (m<sup>2</sup>), 2018 dan 2019**  
**Harvested Area of Medicinal Plants by Subdistrict and Kind of Plant (m<sup>2</sup>), 2018 and 2019**

Kecamatan Subdistrict	Jahe/Ginger		Laos/Lengkuas/Galanga	
	2018	2019	2018	2019
(1)	(2)	(3)	(4)	(5)
Teunom	37	10	20	–
Pasie Raya	15	–	10	–
Panga	30	–	15	–
Krueng Sabee	30	10	18	17
Setia Bakti	40	15	44	12
Sampoiniet	20	40	15	5
Darul Hikmah	35	–	30	–
Jaya	370	230	34	15
Indrajaya	395	265	20	–
<b>Aceh Jaya</b>	<b>972</b>	<b>570</b>	<b>206</b>	<b>49</b>



Lanjutan Tabel/*Continued Table* 5.2.5

Kecamatan Subdistrict	Kencur/ <i>East Indian Galangal</i>		Kunyit/ <i>Turmeric</i>	
	2018	2019	2018	2019
(1)	(6)	(7)	(8)	(9)
Teunom	-	-	20	8
Pasie Raya	-	-	45	-
Panga	-	-	22	-
Krueng Sabee	-	-	23	15
Setia Bakti	-	-	133	10
Sampoiniet	-	-	40	5
Darul Hikmah	-	-	10	-
Jaya	-	-	495	215
Indrajaya	-	-	410	295,
<b>Aceh Jaya</b>	-	-	<b>1 198</b>	<b>548</b>

Catatan/*Note*: ...Sumber/*Source*: BPS, Statistik Pertanian Hortikultura SPH-TBF/BPS-*Statistics Indonesia, Agricultural Statistic for Horticulture SPH-TBF*

**Tabel** 5.2.6 **Produksi Tanaman Biofarmaka Menurut Kecamatan dan Jenis Tanaman (kg), 2018 and 2019**  
**Table** 5.2.6 **Production of Medicinal Plants by Subdistrict and Kind of Plant (kg) 2018 and 2019**

Kecamatan Subdistrict	Jahe/Ginger		Laos/Lengkuas/Galanga	
	2018	2019	2018	2019
(1)	(2)	(3)	(4)	(5)
Teunom	51	10	30	-
Pasie Raya	30	-	15	-
Panga	39	-	25	-
Krueng Sabee	42	14	36	34
Setia Bakti	56	21	82	24
Sampoiniet	36	30	30	15
Darul Hikmah	42	-	45	-
Jaya	594	163	63	20
Indrajaya	790	525	40	-
<b>Aceh Jaya</b>	<b>1 680</b>	<b>763</b>	<b>366</b>	<b>93</b>

Lanjutan Tabel/*Continued Table* 5.2.6

Kecamatan Subdistrict	Kencur/ <i>East Indian Galangal</i>		Kunyit/ <i>Turmeric</i>	
	2018	2019	2018	2019
(1)	(6)	(7)	(8)	(9)
Teunom	-	-	32	13
Pasie Raya	-	-	90	-
Panga	-	-	44	-
Krueng Sabee	-	-	42	30
Setia Bakti	-	-	272	20
Sampoiniet	-	-	80	20
Darul Hikmah	-	-	20	-
Jaya	-	-	990	425
Indrajaya	-	-	820	590
<b>Aceh Jaya</b>	-	-	<b>2 390</b>	<b>1 098</b>

Catatan/*Note*: ...Sumber/*Source*: BPS, Statistik Pertanian Hortikultura SPH-TBF/*BPS-Statistics Indonesia, Agricultural Statistic for Horticulture SPH-TBF*

**Tabel** 5.2.7 **Luas Panen Tanaman Biofarmaka Menurut Jenis Tanaman (m<sup>2</sup>), 2016–2019**  
**Table** 5.2.7 **Harvested Area of Medicinal Plants by Kind of Plant (m<sup>2</sup>), 2016–2019**

Jenis Tanaman Kind of Plants	2016	2017	2018	2019
(1)	(2)	(3)	(4)	(5)
Dlingo/Dringo/ Sweet Root/Calamus	-	-	-	-
Jahe/ Ginger	1 050	884	972	570
Kapulaga/ Java Cardamon	-	-	-	-
Keji Beling/Kecibeling/ Strobilanthes crispa	-	-	-	-
Kencur/ East Indian Galangal	-	-	-	-
Kunyit/ Turmeric	875	930	1198	548
Laos/Lengkuas/ Galanga	10	115	206	49
Lempuyang/ Zingiber Aromaticum	-	-	-	-
Lidah Buaya/ Oliviera	-	-	-	-
Mahkota Dewa/ God's Crown	-	-	-	-
Mengkudu/Pace/ Indian Mulberry	-	-	-	-
Sambiloto/ King of Bitter	-	-	-	-
Temuireng/ Black Turmeric	-	-	-	-
Temukunci/ Chinese Keys	-	-	-	-
Temulawak/ Java Turmeric	-	-	-	-

Catatan/Note: ...

Sumber/Source: BPS, Statistik Pertanian Hortikultura SPH-TBF/BPS-Statistics Indonesia, Agricultural Statistic for Horticulture SPH-TBF

**Tabel** 5.2.8 **Produksi Tanaman Biofarmaka Menurut Jenis Tanaman (kg), 2016–2019**  
**Table** 5.2.8 **Production of Medicinal Plants by Kind of Plant (kg), 2016–2019**

Jenis Tanaman <i>Kind of Plants</i>	2016	2017	2018	2019
(1)	(2)	(3)	(4)	(5)
Dlingo/ <i>Dringo/ Sweet Root/Calamus</i>	-	-	-	-
Jahe/ <i>Ginger</i>	1 976	1 643	1 680	763
Kapulaga/ <i>Java Cardamon</i>	-	-	-	-
Keji Beling/ <i>Kecibeling/ Strobilanthes crispa</i>	-	-	-	-
Kencur/ <i>East Indian Galangal</i>	-	-	-	-
Kunyit/ <i>Turmeric</i>	1 562	1 746	2 390	1 098
Laos/Lengkuas/ <i>Galanga</i>	17	156	366	93
Lempuyang/ <i>Zingiber Aromaticum</i>	-	-	-	-
Lidah Buaya/ <i>Oliviera</i>	-	-	-	-
Mahkota Dewa/ <i>God's Crown</i>	-	-	-	-
Mengkudu/ <i>Pace/ Indian Mulberry</i>	-	-	-	-
Sambiloto/ <i>King of Bitter</i>	-	-	-	-
Temuireng/ <i>Black Turmeric</i>	-	-	-	-
Temukunci/ <i>Chinese Keys</i>	-	-	-	-
Temulawak/ <i>Java Turmeric</i>	-	-	-	-

Catatan/Note: ...

Sumber/Source: BPS, Statistik Pertanian Hortikultura SPH-TBF/BPS-Statistics Indonesia, Agricultural Statistic for Horticulture SPH-TBF

**Tabel** 5.2.9 **Luas Panen Tanaman Hias Menurut Kecamatan dan Jenis Tanaman (m<sup>2</sup>), 2018 and 2019**  
**Harvested Area of Ornamental Plants by Subdistrict and Kind of Plant (m<sup>2</sup>), 2018 and 2019**

Kecamatan Subdistrict	Anggrek/ <i>Orchid</i>		Krisan/ <i>Chrysantemum</i>	
	2018	2019	2018	2019
(1)	(2)	(3)	(4)	(5)
Teunom	-	-	-	-
Pasie Raya	-	-	-	-
Panga	-	-	-	-
Krueng Sabee	-	-	-	-
Setia Bakti	-	-	-	-
Sampoiniet	-	-	-	-
Darul Hikmah	-	-	-	-
Jaya	-	-	-	-
Indrajaya	-	-	-	-
<b>Aceh Jaya</b>	-	-	-	-

Lanjutan Tabel/*Continued Table* 5.2.9

Kecamatan Subdistrict	Mawar/Rose		Sedap Malam/Tuberose	
	2018	2019	2018	2019
(1)	(6)	(7)	(8)	(9)
Teunom	-	-	-	-
Pasie Raya	-	-	-	-
Panga	-	-	-	-
Krueng Sabee	-	-	-	-
Setia Bakti	-	-	-	-
Sampoiniet	-	-	-	-
Darul Hikmah	-	-	-	-
Jaya	-	-	-	-
Indrajaya	-	-	-	-
<b>Aceh Jaya</b>	-	-	-	-

Catatan/Note: ...

Sumber/Source: BPS, Statistik Pertanian Hortikultura SPH-TH/BPS-Statistics Indonesia, *Agricultural Statistik for Horticulture SPH-TH*

**Tabel** 5.2.10 **Produksi Tanaman Hias Menurut Kecamatan dan Jenis Tanaman (tangkai), 2018 and 2019**  
**Table** 5.2.10 **Production of Ornamental Plants by Subdistrict and Kind of Plant (stalks), 2018 and 2019**

Kecamatan Subdistrict	Anggrek/ <i>Orchid</i>		Krisan/ <i>Chrysantemum</i>	
	2018	2019	2018	2019
(1)	(2)	(3)	(4)	(5)
Teunom	-	-	-	-
Pasie Raya	-	-	-	-
Panga	-	-	-	-
Krueng Sabee	-	-	-	-
Setia Bakti	-	-	-	-
Sampoiniet	-	-	-	-
Darul Hikmah	-	-	-	-
Jaya	-	-	-	-
Indrajaya	-	-	-	-
<b>Aceh Jaya</b>	-	-	-	-



Lanjutan Tabel/*Continued Table* 5.2.10

Kecamatan Subdistrict	Mawar/Rose		Sedap Malam/Tuberose	
	2018	2019	2018	2019
(1)	(6)	(7)	(8)	(9)
Teunom	-	-	-	-
Pasie Raya	-	-	-	-
Panga	-	-	-	-
Krueng Sabee	-	-	-	-
Setia Bakti	-	-	-	-
Sampoiniet	-	-	-	-
Darul Hikmah	-	-	-	-
Jaya	-	-	-	-
Indrajaya	-	-	-	-
<b>Aceh Jaya</b>	-	-	-	-

Catatan/Note: ...

Sumber/Source: BPS, Statistik Pertanian Hortikultura SPH-TH/BPS-Statistics Indonesia, *Agricultural Statistik for Horticulture SPH-TH*

**Tabel**  
**Table** 5.2.11

**Luas Panen Tanaman Hias Menurut Jenis Tanaman (m<sup>2</sup>),  
2016–2019**  
**Harvested Area of Ornamental Plants by Kind of Plant (m<sup>2</sup>),  
2016–2019**

Jenis Tanaman <i>Kind of Plants</i>	2016	2017	2018	2019
(1)	(2)	(3)	(4)	(5)
Adenium (Kamboja Jepang)/ Adenium obesum	-	-	-	-
Aglanema/ Chinese evergreens	-	-	-	-
Anggrek/ Orchid	-	-	-	-
Anthurium Bunga/ Flamingo Lily Flower	-	-	-	-
Anthurium Daun/ Laceleaf	-	-	-	-
Anyelir/ Carnation	-	-	-	-
Caladium/ Heart of Jesus	-	-	-	-
Cordylina/ Cordylina	-	-	-	-
Diffenbachia/ Dumb canes	-	-	-	-
Dracaena/ Dracaena	-	-	-	-
Euphorbia/ Spurges	-	-	-	-
Gladiol/ Gladiol	-	-	-	-
Herbras/ Gerbera	-	-	-	-
Krisan/ Chrysantemum	-	-	-	-
Mawar/ Rose	-	-	-	-
Melati/ Jasmine	-	-	-	-
Monstera/ Swiss cheese plant	-	-	-	-
Pakis/ Fern	-	-	-	-
Palem/ Palm	-	-	-	-
Pedang-pedangan/ Sansevieria	-	-	-	-
Pisang-pisangan/ Heliconia	-	-	-	-
Philodendron/ Philodendron	-	-	-	-
Sedap Malam/ Tuberose	-	-	-	-
Soka/ Ixora	-	-	-	-

Catatan/Note: ...

Sumber/Source: BPS, Statistik Pertanian Hortikultura SPH-TH/BPS-Statistics Indonesia, *Agricultural Statistik for Horticulture SPH-TH*

**Tabel**  
**Table** 5.2.12

**Produksi Tanaman Hias Menurut Jenis Tanaman (tangkai),  
2016–2019**  
*Production of Ornamental Plants by Kind of Plant (stalks),  
2016–2019*

Jenis Tanaman <i>Kind of Plants</i>	2016	2017	2018	2019
(1)	(2)	(3)	(4)	(5)
Adenium (Kamboja Jepang)/ Adenium obesum	-	-	-	-
Aglaonema/ Chinese evergreens	-	-	-	-
Anggrek/ Orchid	-	-	-	-
Anthurium Bunga/ Flamingo Lily Flower	-	-	-	-
Anthurium Daun/ Laceleaf	-	-	-	-
Anyelir/ Carnation	-	-	-	-
Caladium/ Heart of Jesus	-	-	-	-
Cordyline/ Cordyline	-	-	-	-
Diffenbachia/ Dumb canes	-	-	-	-
Dracaena/ Dracaena	-	-	-	-
Euphorbia/ Spurges	-	-	-	-
Gladiol/ Gladiol	-	-	-	-
Herbras/ Gerbera	-	-	-	-
Krisan/ Chrysantemum	-	-	-	-
Mawar/ Rose	-	-	-	-
Melati/ Jasmine	-	-	-	-
Monstera/ Swiss cheese plant	-	-	-	-
Pakis/ Fern	-	-	-	-
Palem/ Palm	-	-	-	-
Pedang-pedangan/ Sansevieria	-	-	-	-
Pisang-pisangan/ Heliconia	-	-	-	-
Philodendron/ Philodendron	-	-	-	-
Sedap Malam/ Tuberose	-	-	-	-
Soka/ <i>Ixora</i>	-	-	-	-

Catatan/Note: ...

Sumber/Source: BPS, Statistik Pertanian Hortikultura SPH-TH/BPS-Statistics Indonesia, Agricultural Statistik for Horticulture SPH-TH

**Tabel** 5.2.13 **Produksi Buah-buahan Menurut Kecamatan dan Jenis Tanaman (kw), 2018 and 2019**  
**Table** 5.2.13 **Production of Fruits by Subdistrict and Kind of Plant (kw), 2018 and 2019**

Kecamatan Subdistrict	Mangga/Mango		Durian/Durian	
	2018	2019	2018	2019
(1)	(2)	(3)	(4)	(5)
Teunom	-	-	-	76
Pasie Raya	430	453	344	702
Panga	3 587	4 264	1 568	5 130
Krueng Sabee	650	480	60	268
Setia Bakti	494	446	130	276
Sampoiniet	-	300	-	773
Darul Hikmah	14	-	147	41
Jaya	43	435	173	683
Indrajaya	21	69	150	70
<b>Aceh Jaya</b>	<b>5 239</b>	<b>6 447</b>	<b>2 572</b>	<b>8 019</b>

Lanjutan Tabel/*Continued Table* 5.2.13

Kecamatan Subdistrict	Jeruk/Orange		Pisang/Banana	
	2018	2019	2018	2019
(1)	(6)	(7)	(8)	(9)
Teunom	16	8	50	12
Pasie Raya	29	152	377	643
Panga	20	916	204	84
Krueng Sabee	26	35	24	61
Setia Bakti	434	827	39	61
Sampoiniet	1 643	3 447	242	358
Darul Hikmah	2 030	4 475	88	105
Jaya	-	-	563	1 219
Indrajaya	634	796	54	58
<b>Aceh Jaya</b>	<b>4 832</b>	<b>10 656,00</b>	<b>1 641</b>	<b>2 601</b>

Lanjutan Tabel/*Continued Table* 5.2.13

Kecamatan Subdistrict	Pepaya/Papaya		Salak/Salacca	
	2018	2019	2018	2019
(1)	(10)	(11)	(12)	(13)
Teunom	30	-	-	-
Pasie Raya	56	37	-	-
Panga	32	13	-	-
Krueng Sabee	28	143	-	-
Setia Bakti	57	70	-	-
Sampoiniet	150	364	-	-
Darul Hikmah	83	140	-	-
Jaya	620	707	-	-
Indrajaya	363	211	-	-
<b>Aceh Jaya</b>	<b>1 419</b>	<b>2 601</b>	-	-

Catatan/Note: ...

Sumber/Source: BPS, Statistik Pertanian Hortikultura SPH-BST/BPS-Statistics Indonesia, Agricultural Statistic for Horticulture SPH-BST

**Tabel**  
**Table** 5.2.14**Produksi Buah–Buahan dan Sayuran Tahunan Menurut Jenis Tanaman (kw), 2016–2019**  
**Production of Annual Fruits and Vegetables by Kind of Plant (kw), 2016–2019**

Jenis Tanaman <i>Kind of Plants</i>	2016	2017	2018	2019
(1)	(2)	(3)	(4)	(5)
Buah–Buahan/Fruits:				
Alpukat/Avocado	-	-	-	-
Anggur/Grape	-	-	-	-
Apel/Apple	-	-	-	-
Belimbing/Star Fruit	1.1	1.4	4.1	34
Duku/Langsat/Kokosan/ Duku	28.9	74.8	13.3	76.9
Durian/Durian	547	604.2	257.2	801.9
Jambu Air/Rose Apple	25	20.8	30.6	16.6
Jambu Biji/Guava	12.9	15.4	12.9	9.3
Jeruk Besar/Pomelo	626.8	566.2	570.9	667.9
Jeruk Siam/Keprook/ Tangerang/Orange	132.8	200.8	483.2	1 065.6
Jeruk/Orange ( Tangerine + Pomelo )	759.6	767	1 054.1	1 733.5
Mangga/Mango	255.7	377.7	523.9	644.7
Manggis/Mangosteen	6.4	22.3	15.1	28.8
Markisa/Marquisa	-	-	-	-
Nangka/Cempedak/ Jack Fruit	84.1	102.8	117.6	99.6
Nenas/Pineapple	1	1.4	2.1	7.8
Pepaya/Papaya	79.4	140.1	141.9	168.5
Pisang/Banana	165.3	127.2	164.1	260.1
Rambutan/Rambutan	315.1	714	365.6	979.3
Salak/Salacca	-	-	-	-
Sawo/Sapodilla/Star Apple	50.3	64	85.4	82.8
Sirsak/Soursop	7.8	7.8	12.4	12.2
Sukun/Bread Fruit	18.3	31.1	34.3	103.2
Sayuran/Vegetables	11	10	19.6	
Jengkol/Jengkol	42	6.6	12.3	15.9
Melinjo/Melinjo	-	8	-	12.3
Petai/Twisted Cluster Bean				0.2

Catatan/Note: ...

Sumber/Source: BPS, Statistik Pertanian Hortikultura SPH-BST/BPS-Statistics Indonesia, Agricultural Statistic for Horticulture SPH-BST

**5.3 PERKEBUNAN  
ESTATE CROPS**

**Tabel 5.3.1 Luas Areal Tanaman Perkebunan Menurut Kecamatan dan Jenis Tanaman (ha), 2018 dan 2019**  
*Planted Area of Estate Crops by Subdistrict and Type of Crops (ha), 2018 dan 2019*

Kecamatan Subdistrict	Kelapa Sawit/Oil Palm		Kelapa/Coconut	
	2018	2019	2018	2019
(1)	(2)	(3)	(4)	(5)
Teunom	2 961	2 991	900	910
Pasie Raya	1 382	1 412	374	374
Panga	2 660	2 690	834	834
Krueng Sabee	1 772	1 773	479	484
Setia Bakti	2 074	2 264	637	642
Sampoiniet	1 861	1 891	580	580
Darul Hikmah	1 892	1 922	338	348
Jaya	-	-	581	591
Indrajaya	721	721	416	426
<b>Aceh Jaya</b>	<b>15 323</b>	<b>15 664</b>	<b>5 139</b>	<b>5 179</b>



Lanjutan Tabel/*Continued Table 5.3.1*

Kecamatan Subdistrict	Karet/Rubber		Kopi/Coffee	
	2018	2019	2018	2019
(1)	(6)	(7)	(8)	(9)
Teunom	647	647	39	39
Pasie Raya	1 345	1 345	60	60
Panga	1 345	1 906	55	55
Krueng Sabee	2 779	2 779	123	123
Setia Bakti	2 805	2 785	118	150
Sampoiniet	1 489	1 489	153	153
Darul Hikmah	1 705	1 725	209	209
Jaya	625	625	890	890
Indrajaya	732	732	332	332
<b>Aceh Jaya</b>	<b>14 817</b>	<b>14 033</b>	<b>1 979</b>	<b>2 010</b>

Lanjutan Tabel/*Continued Table 5.3.1*

Kecamatan Subdistrict	Kakao/Cocoa		Tebu/Sugar cane	
	2018	2019 <sup>1</sup>	2018	2019 <sup>1</sup>
(1)	(10)	(11)	(12)	(13)
Teunom	76	76	-	-
Pasie Raya	51	51	-	-
Panga	191	191	-	-
Krueng Sabee	217	217	-	-
Setia Bakti	264	264	-	-
Sampoiniet	82	82	-	-
Darul Hikmah	136	136	-	-
Jaya	105	105	-	-
Indrajaya	121	121	-	-
<b>Aceh Jaya</b>	<b>1 243</b>	<b>1 167</b>	-	-

Lanjutan Tabel/*Continued Table* 5.3.1

Kecamatan Subdistrict	Teh/Tea		Tembakau/Tobacco	
	2018	2019 <sup>1</sup>	2018	2019 <sup>1</sup>
(1)	(14)	(15)	(16)	(17)
Teunom	-	-	-	-
Pasie Raya	-	-	-	-
Panga	-	-	-	-
Krueng Sabee	-	-	-	-
Setia Bakti	-	-	-	-
Sampoiniet	-	-	-	-
Darul Hikmah	-	-	-	-
Jaya	-	-	-	-
Indrajaya	-	-	-	-
<b>Aceh Jaya</b>	-	-	-	-

Catatan/Note:

Sumber/Source: Dinas Pertanian Kabupaten Aceh Jaya/Agriculture Department of Aceh Jaya Regency

**Tabel 5.3.2** **Produksi Perkebunan Menurut Kecamatan dan Jenis Tanaman (ton), 2018 dan 2019**  
**Production of Estate by Subdistrict and Type of Crops (ton), 2018 and 2019**

Kecamatan Subdistrict	Kelapa Sawit/Oil Palm		Kelapa/Coconut	
	2018	2019	2018	2019
(1)	(2)	(3)	(4)	(5)
Teunom	24 404	24 549	576	567
Pasie Raya	10 948	10 948	159	159
Panga	19 643	20 453	468	468
Krueng Sabee	10 556	10 634	239	239
Setia Bakti	16 472	14 587	318	318
Sampoiniet	11 030	11 151	331	331
Darul Hikmah	14 022	14 167	226	226
Jaya	-	-	255	259
Indrajaya	3 055	2 925	128	128
<b>Aceh Jaya</b>	<b>110 130</b>	<b>108 318</b>	<b>2 700</b>	<b>2 673</b>

Lanjutan Tabel/*Continued Table* 5.3.2

Kecamatan Subdistrict	Karet/Rubber		Kopi/Coffee	
	2018	2019 <sup>1</sup>	2018	2019 <sup>1</sup>
(1)	(6)	(7)	(8)	(9)
Teunom	310	310	4	4
Pasie Raya	500	500	6	6
Panga	749	749	11	11
Krueng Sabee	879	859	10	10
Setia Bakti	921	901	23	23
Sampoiniet	623	623	38	38
Darul Hikmah	880	858	60	64
Jaya	97	97	335	400
Indrajaya	138	143	112	112
<b>Aceh Jaya</b>	<b>5 068</b>	<b>5 012</b>	<b>599</b>	<b>538</b>

Lanjutan Tabel/*Continued Table* 5.3.2

Kecamatan Subdistrict	Kakao/Cocoa		Tembakau/Tobacco	
	2018	2019	2018	2019
(1)	(10)	(11)	(12)	(13)
Teunom	4	4	-	-
Pasie Raya	10	10	-	-
Panga	26	10	-	-
Krueng Sabee	30	30	-	-
Setia Bakti	38	31	-	-
Sampoiniet	9	9	-	-
Darul Hikmah	22	22	-	-
Jaya	20	20	-	-
Indrajaya	20	12	-	-
<b>Aceh Jaya</b>	<b>179</b>	<b>148</b>	-	-

Lanjutan Tabel/*Continued Table* 5.3.2

Kecamatan <i>Subdistrict</i>	Teh/ <i>Tea</i>		Tembakau/ <i>Tobacco</i>	
	2018	2019 <sup>1</sup>	2018	2019
(1)	(14)	(15)	(16)	(17)
Teunom	-	-	-	-
Pasie Raya	-	-	-	-
Panga	-	-	-	-
Krueng Sabee	-	-	-	-
Setia Bakti	-	-	-	-
Sampoiniet	-	-	-	-
Darul Hikmah	-	-	-	-
Jaya	-	-	-	-
Indrajaya	-	-	-	-
<b>Aceh Jaya</b>	-	-	-	-

Catatan/*Note*:Sumber/*Source*: Dinas Pertanian Kabupaten Aceh Jaya/*Agriculture Department of Aceh Jaya Regency*

**5.4 PETERNAKAN  
LIVESTOCK**

**Tabel 5.4.1** Populasi Ternak Menurut Kecamatan dan Jenis Ternak di Kabupaten Aceh Jaya, 2019  
*Livestock Population by Sub District and Kind of Livestock in Aceh Jaya Regency, 2019*

Kecamatan Subdistrict	Sapi Perah Dairy Cattle	Sapi Potong Beef Cattle	Kerbau Buffalo	Kuda Horse	Kambing Goat	Domba Sheep	Babi Pig
(1)	(2)	(3)	(4)	(5)	(6)	(7)	(8)
Teunom	-	5 323	1 367	-	3 882	5	-
Pasie Raya	-	2 626	60	-	2 025	83	-
Panga	-	6 332	401	-	7 110	203	-
Krueng Sabee	-	3 055	50	5	2 438	-	-
Setia Bakti	-	2 848	530	-	2 401	148	-
Sampoiniet	-	3 260	229	-	2 010	16	-
Darul Hikmah	-	2 631	174	-	4 678	42	-
Jaya	-	1 787	2 042	-	5 306	335	-
Indrajaya	-	2 569	738	-	2 580	25	-
<b>Aceh Jaya</b>	<b>-</b>	<b>30 431</b>	<b>5 591</b>	<b>5</b>	<b>32 430</b>	<b>857</b>	<b>-</b>

Catatan/Note:

Sumber/Source: Dinas Pertanian Kabupaten Aceh Jaya/Agriculture Service of Aceh Jaya Regency



**Tabel**  
**Table** 5.4.2**Populasi Unggas Menurut Kecamatan dan Jenis Unggas di  
Kabupaten Aceh Jaya, 2019**  
*Poultry Population by Sub District and Kind of Poultry in  
Aceh Jaya Regency, 2019*

<b>Kecamatan Subdistrict</b>	<b>Ayam Buras Free Range Chicken</b>	<b>Ayam Petelur Layer</b>	<b>Ayam Pedaging Broiler</b>	<b>Itik/Itik Manila Duck/Muscovy Duck</b>
(1)	(2)	(3)	(4)	(5)
Teunom	8 420	-	1 989	7 250
Pasie Raya	5 039	-	5 123	4 634
Panga	42 150	-	70 000	20 150
Krueng Sabee	11 759	-	15 000	3 008
Setia Bakti	3 320	-	-	3 597
Sampoiniet	22 178	-	13 000	13 950
Darul Hikmah	15 149	-	-	10 537
Jaya	9 140	-	20 000	8 940
Indrajaya	6 145	-	-	5 130
<b>Aceh Jaya</b>	<b>123 300</b>	<b>-</b>	<b>125 112</b>	<b>77 196</b>

Catatan/Note:

Sumber/Source: Dinas Pertanian Kabupaten Aceh Jaya/Agriculture Service of Aceh Jaya Regency

**Tabel 5.4.3** Jumlah Ternak yang Dipotong Menurut Kecamatan dan Jenis Ternak di Kabupaten Aceh Jaya, 2019  
*Livestock Slaughtered by Sub District and Kind of Livestock in Aceh Jaya Regency, 2019*

Kecamatan Subdistrict	Sapi Perah Dairy Cattle	Sapi Potong Beef Cattle	Kerbau Buffalo	Kuda Horse	Kambing Goat	Domba Sheep	Babi Pig
(1)	(2)	(3)	(4)	(5)	(6)	(7)	(8)
Teunom	-	108	35	-	196	-	-
Pasie Raya	-	32	11	-	153	-	-
Panga	-	98	16	-	299	-	-
Krueng Sabee	-	134	7	-	466	-	-
Setia Bakti	-	94	6	-	116	-	-
Sampoiniet	-	77	3	-	107	-	-
Darul Hikmah	-	77	7	-	140	-	-
Jaya	-	96	149	-	88	-	-
Indrajaya	-	99	32	-	67	-	-
<b>Aceh Jaya</b>	<b>-</b>	<b>815</b>	<b>266</b>	<b>-</b>	<b>1 632</b>	<b>-</b>	<b>-</b>

Catatan/Note:

Sumber/Source: Dinas Pertanian Kabupaten Aceh Jaya/Agriculture Service of Aceh Jaya Regency

## 5.5 PERIKANAN FISHERY

**Tabel** 5.5.1 **Jumlah Pelaku Usaha Perikanan Tangkap Menurut Kecamatan dan Subsektor di Kabupaten Aceh Jaya, 2019**  
*Number of Fisherman by Sub District and Subsector in Aceh Jaya Regency, 2019*

Kecamatan Subdistrict	Nelayan Laut Sea Fisherman	Nelayan Sungai River Fisherman	Jumlah Total
(1)	(2)	(3)	(4)
Teunom	117	125	242
Pasie Raya	-	77	77
Panga	26	91	117
Krueng Sabee	153	35	188
Setia Bakti	126	99	225
Sampoiniet	189	23	212
Darul Hikmah	85	25	110
Jaya	110	72	182
Indrajaya	204	56	260
<b>Aceh Jaya</b>	<b>1 010</b>	<b>603</b>	<b>1 613</b>

Catatan/Note:

Sumber/Source: Dinas Kelautan dan Perikanan Kabupaten Aceh Jaya/Oceanic and Fishery Service of Aceh Jaya Regency

**Tabel**  
**Table** 5.5.2

**Produksi Perikanan Tangkap Menurut Kecamatan dan Jenis Ikan di Kabupaten Aceh Jaya (ton), 2019**  
**Production of Capture Fisheries by Sub District and Variety of Fish in Aceh Jaya Regency (ton) , 2019**

<b>Kecamatan Subdistrict</b>	<b>Tuna Tuna</b>	<b>Tenggiri Mackerel</b>	<b>Tongkol Tongkol</b>	<b>Kwee GT</b>	<b>Kerapu Grouper</b>	<b>Kakap Snapper</b>
(1)	(2)	(3)	(4)	(5)	(6)	(7)
Teunom	10	21	150	66	30	24
Pasie Raya	-	-	-	-	-	-
Panga	-	4	20	1	4	1
Krueng Sabee	35	18	300	50	40	75
Setia Bakti	22	30	249.7	42	55	58
Sampoiniet	25	22	150.2	58	54	56
Darul Hikmah	5	23	142.9	54	57	57
Jaya	30	30	250	63	51	49
Indrajaya	46	16	234	46	62	53
<b>Aceh Jaya</b>	<b>173</b>	<b>164</b>	<b>1 497</b>	<b>380</b>	<b>353</b>	<b>373</b>

Lanjutan Tabel/*Continued Table* 5.5.2

Kecamatan <i>Subdistrict</i>	Bawal <i>Pomfret</i>	Pari <i>Stingray</i>	Hiu <i>Shark</i>	Cumi <i>Squid</i>	Gurita <i>Octopus</i>	Ikan Lainnya <i>Others</i>
(1)	(8)	(9)	(10)	(11)	(12)	(13)
Teunom	32	2	4	1	-	407
Pasie Raya	-	-	-	-	-	-
Panga	12	0.5	1	0.1	-	122
Krueng Sabee	28	5	2	1	-	500
Setia Bakti	29	3	4	1	-	400
Sampoiniet	32	2	2	0.5	-	170
Darul Hikmah	33	3	3	1	-	200
Jaya	44	9	8	2	-	250
Indrajaya	48	4	20	1	-	300
<b>Aceh Jaya</b>	<b>258</b>	<b>28.5</b>	<b>44</b>	<b>7.6</b>	<b>-</b>	<b>2 349</b>

Catatan/*Note*:Sumber/*Source*: Dinas Kelautan dan Perikanan Kabupaten Aceh Jaya/*Oceanic and Fishery Service of Aceh Jaya Regency*

**Tabel** 5.5.3 **Produksi Perikanan Tangkap Menurut Kecamatan dan Jenis Udang di Kabupaten Aceh Jaya (ton), 2019**  
**Table** 5.5.3 **Production of Fish Capture by Sub District and Shrimps in Aceh Jaya Regency (ton) , 2019**

Kecamatan Subdistrict	Udang Putih	Udang Windu	Lobster	Udang Lainnya
(1)	(2)	(3)	(4)	(5)
Teunom	5	4	12	25
Pasie Raya	-	-	-	-
Panga	2	3	2	-
Krueng Sabee	11	15	16	-
Setia Bakti	13	13	18	-
Sampoiniet	12	16	18	-
Darul Hikmah	17	12	12	-
Jaya	15	12	15	-
Indrajaya	16	20	50	-
<b>Aceh Jaya</b>	<b>91</b>	<b>95</b>	<b>143</b>	<b>25</b>

Catatan/Note:

Sumber/Source: Dinas Kelautan dan Perikanan Kabupaten Aceh Jaya/Oceanic and Fishery Service of Aceh Jaya Regency

**Tabel**  
**Table 5.5.3****Produksi Perikanan Budidaya Menurut Kecamatan dan Jenis Perairan di Kabupaten Aceh Jaya (ton), 2019**  
**Production of Aquaculture by Sub District and Type of Water in Aceh Jaya Regency (ton), 2019**

Kecamatan Subdistrict	Air Tawar (Kolam)	Air Payau (Tambak)	Budidaya Laut (KJA)	Perairan Umum (Keramba)	Jumlah
(1)	(2)	(3)	(4)	(5)	(6)
Teunom	5	-	-	-	5
Pasie Raya	7	-	-	-	7
Panga	1	6	-	-	7
Krueng Sabee	11	2	1	-	14
Setia Bakti	2	24	1	-	27
Sampoiniet	1	22.4	1.5	-	24.9
Darul Hikmah	1	50	-	-	51
Jaya	1.7	103.5	1	-	106.2
Indrajaya	1.7	32.7	1	-	35.4
<b>Aceh Jaya</b>	<b>31.4</b>	<b>240.6</b>	<b>5.5</b>	<b>-</b>	<b>277.5</b>

Catatan/Note:

Sumber/Source: Dinas Kelautan dan Perikanan Kabupaten Aceh Jaya/Oceanic and Fishery Service of Aceh Jaya Regency

**Tabel**  
**Table** 5.5.4

**Produksi Perikanan Budidaya Air Tawar Menurut Kecamatan di Kabupaten Aceh Jaya (ton), 2019**  
**Production of Freshwater Cultivation by Sub District in Aceh Jaya Regency (ton) , 2019**

Kecamatan Subdistrict	Kolam				Keramba			Jumlah
	Ikan Mas	Ikan Nila	Ikan Lele	Ikan Lainnya	Ikan Mas	Ikan Nika	Ikan Lainnya	
(1)	(2)	(3)	(4)	(5)	(6)	(7)	(8)	(9)
Teunom	-	4	1	-	-	-	-	5
Pasie Raya	-	-	-	-	-	7	-	7
Panga	-	1	-	-	-	-	-	1
Krueng Sabee	1	3	7	-	-	-	-	11
Setia Bakti	-	1.2	0.8	-	-	-	-	2
Sampoiniet	-	1	-	-	-	-	-	1
Darul Hikmah	-	1	-	-	-	-	-	1
Jaya	0.5	1.2	-	-	-	-	-	1.7
Indrajaya	-	1.4	0.3	-	-	-	-	1.7
<b>Aceh Jaya</b>	<b>1.5</b>	<b>13.8</b>	<b>9.1</b>	<b>-</b>	<b>-</b>	<b>-</b>	<b>7</b>	<b>31.4</b>

Catatan/Note:

Sumber/Source: Dinas Kelautan dan Perikanan Kabupaten Aceh Jaya/Oceanic and Fishery Service of Aceh Jaya Regency



**Tabel**  
**Table** 5.5.5**Produksi Perikanan Budidaya Air Payau Menurut Kecamatan di Kabupaten Aceh Jaya (ton), 2019**  
**Production of Brackishwater Cultivation by Sub District in Aceh Jaya Regency (ton) , 2019**

Kecamatan Subdistrict	Ikan Bandeng	Udang Windu	Kepiting	Lainnya/ Nila Salin	Jumlah
(1)	(2)	(3)	(4)	(5)	(6)
Teunom	-	-	-	-	-
Pasie Raya	-	-	-	-	-
Panga	-	-	3	-	3
Krueng Sabee	-	2	-	-	2
Setia Bakti	0.2	22	-	-	24.2
Sampoiniet	0.9	19.5	-	2	22.4
Darul Hikmah	1	49	-	2	52
Jaya	1	100.3	-	3	104.3
Indrajaya	-	30.7	-	3	104.3
<b>Aceh Jaya</b>	<b>3.1</b>	<b>223.5</b>	<b>3</b>	<b>11</b>	<b>240.6</b>

Catatan/Note:

Sumber/Source: Dinas Kelautan dan Perikanan Kabupaten Aceh Jaya/Oceanic and Fishery Service of Aceh Jaya Regency

**Tabel 5.5.6** **Produksi Perikanan Budidaya Laut Menurut Kecamatan di Kabupaten Aceh Jaya (ton), 2019**  
**Production of Sea Cultivation by Sub District in Aceh Jaya Regency (ton), 2019**

Kecamatan Subdistrict	Ikan Kerapu	Lobster	Rumput Laut	Lainnya/ Kakap, dll	Jumlah
(1)	(2)	(3)	(4)	(5)	(6)
Teunom	-	-	-	-	-
Pasie Raya	-	-	-	-	-
Panga	-	-	-	-	-
Krueng Sabee	-	1	-	-	1
Setia Bakti	1	-	-	-	1
Sampoiniet	-	1.5	-	-	1.5
Darul Hikmah	-	-	-	-	-
Jaya	0.5	0.3	-	0.2	1
Indrajaya	0.2	-	-	0.8	1
<b>Aceh Jaya</b>	<b>1.7</b>	<b>2.8</b>	<b>-</b>	<b>1</b>	<b>5.5</b>

Catatan/Note:

Sumber/Source: Dinas Kelautan dan Perikanan Kabupaten Aceh Jaya/Oceanic and Fishery Service of Aceh Jaya Regency


# 6

## INDUSTRI, PERTAMBANGAN DAN ENERGI

*INDUSTRY, MINING AND ENERGY*



Produksi Listrik PT PLN  
Calang tahun 2019 sebesar  
37 962 456 Kwh



Jumlah Daya Terpasang di  
Kabupaten Aceh Jaya Tahun  
2019 sebesar 37 962 Kw



Jumlah pelanggan Listrik di  
Kabupaten Aceh Jaya tahun  
2019 sebanyak 30 042



Jumlah pelanggan Air di BLUD  
SPAM Tirta Mon Mata tahun  
2019 sebanyak 8 919



**PENJELASAN TEKNIS**

1. Pelanggan adalah individu atau kelompok, baik rumah tangga, perusahaan atau institusi non profit yang membeli air bersih dari perusahaan air bersih.
2. Air disalurkan adalah volume air bersih dari perusahaan air bersih

**TECHNICAL NOTES**

1. *Customers are individuals or groups, whether household, company or non-profit institutions that buy water supply from water supply establishment.*
2. *Distributed water is the volume of water supply from water supply establishment.*

<https://acehjaya.kab.bps.go.id>

**Tabel**  
**Table 6.1****Daya Terpasang, Produksi, dan Distribusi Listrik PT. PLN (Persero) pada Cabang/Ranting PLN, 2019**  
**Installed Electricity Power, Production, and Distribution of PT. PLN (Persero) at PLN Branch, 2019**

Tahun Year	Daya Terpasang Installed Electricity Power (KW)	Produksi Listrik Electricity Production (KWh)	Listrik Terjual Electricity Sold (KWh)	Dipakai Sendiri Own Used (KWh)	Susut/ Hilang Shrinkage/ Lost (KWh)
(1)	(2)	(3)	(4)	(5)	(6)
2019	37 962	37 962 456	32 776 689	1 473 907	3 711 859

Catatan/Note: ...

Sumber/Source: PT. PLN (Persero) Calang

**Tabel**  
**Table** 6.2**Jumlah Pelanggan Listrik Menurut Kecamatan, 2015–2019**  
**Number of Electricity Customers by Subdistrict, 2015–2019**

<b>Kecamatan Subdistrict</b>	<b>2015</b>	<b>2016</b>	<b>2017</b>	<b>2018</b>	<b>2019</b>
(1)	(2)	(3)	(4)	(5)	(6)
Teunom					4 577
Pasie Raya					2 298
Panga					2 463
Krueng Sabee					5 383
Setia Bakti					2 118
Sampoiniet					1 915
Darul Hikmah					1 323
Jaya					8 422
Indrajaya					1 543
<b>Aceh Jaya</b>					<b>30 042</b>

Catatan/Note: ...

Sumber/Source: PT. PLN (Persero) Calang

**Tabel 6.3** Jumlah Pelanggan dan Air yang Disalurkan Menurut Kecamatan, 2019  
**Number of Customers and Distributed Water by Subdistrict, 2019**

Kecamatan Subdistrict	Pelanggan Number of Customers	Air Disalurkan Distributed Water (m <sup>3</sup> )	Nilai Value (Rp)
(1)	(2)	(3)	(4)
Teunom	1538	-	75.211.402
Pasie Raya	1159	-	152.251.824
Panga	0	-	0
Krueng Sabee	3297	-	458.107.065
Setia Bakti	492	-	58.933.343
Sampoiniet	0	-	0
Darul Hikmah	513	-	13.305.408
Jaya	1183	-	120.360.444
Indrajaya	737	-	89.944.965
<b>Aceh Jaya</b>	<b>8919</b>	<b>-</b>	<b>968.114.451</b>

Catatan/Note: ...

Sumber/Source: BLUD SPAM Tirta Monmata Kabupaten Aceh Jaya



## AKOMODASI

### *Accomodation*

---

Jumlah Akomodasi lainnya yang tersedia di Kabupaten Aceh Jaya pada tahun 2019 sejumlah 5 akomodasi.


## RESTORAN/ RUMAH MAKAN

### *Restaurant/ Cafeteria*

---

Jumlah Restoran/ Rumah Makan yang terdaftar di Dinas Perindustrian dan Perdagangan Kabupaten Aceh Jaya tahun 2018 sejumlah 49 restoran/ Rumah Makan

# HOTEL





**PENJELASAN TEKNIS**

1. Wisatawan mancanegara (wisman) ialah setiap pengunjung yang mengunjungi suatu negara di luar tempat tinggalnya, didorong oleh satu atau beberapa keperluan tanpa bermaksud memperoleh penghasilan di tempat yang dikunjungi dan lamanya kunjungan tersebut tidak lebih dari satu tahun (12 bulan). Definisi ini mencakup 2 (dua) kategori wisatawan mancanegara, yaitu :
  - a. Wisatawan (turis) ialah setiap pengunjung seperti definisi di atas yang tinggal paling sedikit 24 jam, akan tetapi tidak lebih dari 1 (satu) tahun di tempat yang dikunjungi, dengan maksud antara lain: berlibur, rekreasi, olah raga, bisnis, menghadiri pertemuan, studi, dan kunjungan dengan alasan kesehatan.
  - b. Excursionist ialah setiap pengunjung seperti definisi di atas yang tinggal kurang dari 24 jam di tempat yang dikunjungi (termasuk "Cruise passengers"). Cruise Passengers ialah setiap pengunjung yang tiba di suatu negara di mana mereka tidak menginap di akomodasi yang tersedia di negara tersebut, misalnya dengan kapal laut.
2. Rata-rata lama tinggal adalah rata-rata waktu tinggal wisatawan mancanegara di Indonesia untuk satu kali kunjungan.

**TECHNICAL NOTES**

1. *An International Visitor is any person visiting a country other than his usual place of residence for any reason other than for earning income in the country visited, and the length of stay is no more than one year (12 months). This definition covers two categories of foreign visitors, namely :*
  - a. *"Tourist" is any visitor staying for at least 24 hours, but no more than one year, in the country visited, with the intention of visiting, and for any of these purposes: Pleasure, recreation and sports, Business, visiting friends and relatives, missions, attending meetings, conferences, visit for health reasons and study.*
  - b. *"Excursionist" is any visitor staying less than 24 hours in the country visited including, "Cruise Passengers"; i.e. visitors arriving in a country without staying in any accommodation available in the visited country.*
2. *Average length of stay is the average stay duration of foreign visitor in Indonesia for one trip.*

3. Usaha penyediaan akomodasi adalah usaha yang menyediakan pelayanan penginapan yang dapat dilengkapi dengan pelayanan pariwisata lainnya. Usaha penyediaan akomodasi dapat berupa hotel, vila, pondok wisata, bumi perkemahan, persinggahan karavan, dan akomodasi lainnya yang digunakan untuk tujuan pariwisata.
  4. Hotel adalah penyediaan akomodasi secara harian berupa kamar-kamar di dalam satu bangunan yang dapat dilengkapi dengan jasa pelayanan makan dan minum, kegiatan hiburan dan atau fasilitas lainnya. Hotel terdiri dari hotel berbintang dan hotel non- bintang.
  5. Hotel bintang adalah usaha penyediaan jasa pelayanan penginapan, makan minum serta jasa lainnya bagi umum dengan menggunakan sebagian atau seluruh bangunan. Usaha ini dikelola secara komersial serta memenuhi ketentuan persyaratan sebagai hotel bintang (termasuk berlian) yang ditetapkan dalam surat keputusan instansi yang membinanya. Misalnya hotel bintang lima, hotel bintang empat dan seterusnya.
  6. Tingkat penghunian kamar hotel adalah persentase banyaknya malam kamar yang dihuni terhadap banyaknya malam kamar yang tersedia.
3. *The business of providing accommodation is a business that provides specialty services that can be equipped with other tourism services. It includes hotel, villa, cottage, camping, caravan stop, and other accommodation that are used for tourism purposes.*
  4. *Hotel is a daily supply of accommodation rooms within a building which can be equipped with eating and drinking services, entertainment activities and/or other facilities. Hotel consists of a classified hotel and a non-classified hotel.*
  5. *A star hotel is the business of providing an accommodation, eating and drinking as well as other services for the public by using a building or a part of a building. It is managed commercially and meets specified requirements as a star hotel (including diamonds) set forth in the decree of fostering agency. For example, five star hotel, four star hotel, and so on.*
  6. *Room occupancy rate is the number of room-nights occupied divided by the number of room-nights available, multiplied by 100 percent.*

7. Rata-rata lamanya tamu menginap adalah banyaknya malam tempat tidur yang terpakai (malam tamu) dengan banyaknya tamu yang menginap di hotel atau akomodasi lainnya.
7. *Average length of stay is the number of bed-nights used (guest night) divided by the number of guests coming to spend the night at the accommodation.*

<https://acehjayakab.bps.go.id>

**Tabel**  
**Table** 7.1**Jumlah Rumah Makan/Restoran Menurut Kecamatan,  
2016–2019**  
**Number of Restaurants by Subdistrict, 2016–2019**

Kecamatan Subdistrict	2016	2017	2018	2019 <sup>1</sup>
(1)	(2)	(3)	(4)	(5)
Teunom	7	9	9	
Pasie Raya	3	3	1	
Panga	4	4	4	
Krueng Sabee	10	13	17	
Setia Bakti	5	6	6	
Sampoiniet	4	6	3	
Darul Hikmah	7	8	3	
Jaya	8	11	8	
Indrajaya	2	3	4	
<b>Aceh Jaya</b>	<b>50</b>	<b>63</b>	<b>49</b>	

Catatan/Note: <sup>1</sup>Data belum tersedia

Sumber/Source: Dinas Perindustrian dan Perdagangan Kabupaten Aceh Jaya/Industrial and Trade Services of Aceh Jaya Regency

**Tabel**  
**Table** 7.2

**Jumlah Hotel dan Akomodasi Lainnya Menurut Klasifikasi di Kabupaten Aceh Jaya 2013-2019**  
**Number of Hotel and Other Accomodations by Classification in Aceh Jaya Regency, 2013-2019**

Tahun Year	Hotel/Hotels				Akomodasi Lainnya Other Accomodation
	Bintang 1 1 Star	Bintang 2 2 Star	Bintang 3 3 Star	Bintang 4 4 Star	
(1)	(2)	(3)	(5)	(5)	(6)
2013	-	-	-	-	7
2014	-	-	-	-	6
2015	-	-	-	-	5
2016	-	-	-	-	5
2017	-	-	-	-	5
2018	-	-	-	-	5
2019	-	-	-	-	5

Catatan/Note: ...

Sumber/Source: BPS-Survei Perusahaan/Usaha Jasa Akomodasi/*Accommodation Services Establishment Survey*





# 8

## TRANSPORTASI DAN KOMUNIKASI


TRANSPORTATION AND COMMUNICATION



57% jalan di Kabupaten Aceh Jaya dalam kondisi aspal

Total panjang jalan di Kabupaten Aceh Jaya Tahun 2019 sebesar 713,84 km

Pada tahun 2019, Kabupaten Aceh Jaya memiliki :  
**1.230** rambu jalan,  
**49** penunjuk jalan,  
dan **46** cermin cembung.





**PENJELASAN TEKNIS**

1. **Kendaraan bermotor** adalah setiap kendaraan yang digerakkan oleh peralatan teknik yang ada pada kendaraan tersebut, biasanya digunakan untuk angkutan orang atau barang di atas jalan raya selain kendaraan yang berjalan di atas rel, Kendaraan bermotor yang dicatat adalah semua jenis kendaraan kecuali kendaraan bermotor TNI/Polri dan Korps Diplomatik,
2. **Mobil penumpang** adalah setiap kendaraan bermotor yang dilengkapi dengan tempat duduk untuk sebanyak-banyaknya delapan orang, tidak termasuk tempat duduk untuk pengemudi, baik dilengkapi atau tidak dilengkapi bagasi,
3. **Mobil bis** adalah setiap kendaraan bermotor yang dilengkapi dengan tempat duduk untuk lebih dari delapan orang, tidak termasuk tempat duduk untuk pengemudi, baik dilengkapi atau tidak dilengkapi bagasi,
4. **Mobil truk** adalah setiap kendaraan bermotor yang digunakan untuk angkutan barang, selain mobil penumpang, mobil bis dan kendaraan bermotor roda dua,
5. **Kereta api** adalah kendaraan dengan tenaga gerak (listrik, diesel atau tenaga uap) yang berjalan sendiri maupun dirangkaikan dengan kendaraan lain, yang akan atau sedang bergerak di atas rel, terdiri dari kereta penumpang dan kereta barang,

**TECHNICAL NOTES**

1. **Motor vehicles** are any kind of vehicles motorized by machine set up in those vehicles, they are usually used for transporting peoples or goods on roads except vehicles moving along a railway line, The data cover all kinds of motor vehicles except those belong to Indonesia Army Force Indonesian State Police and Diplomatic Corps,
2. **Passenger cars** are any motor vehicles with no more than eight seats, excluding seat for driver, it can be with or without hoot,
3. **Buses** are large passenger cars having seats for more than eight passengers, excluding seat for driver, it can be with or without hoot,
4. **Trucks** are any motor vehicles used to transport goods excluding passenger cars, buses, and motorcycles,
5. **Train** is a coach or a number of coaches joined together, moving along a railway line, It can be passenger train or freight train,

6. **Kilometer penumpang** adalah jumlah kilometer dari semua penumpang yang berangkat, Besaran ini merupakan penjumlahan jarak asal tujuan masing-masing penumpang,
7. **Rata-rata jarak perjalanan per penumpang** adalah rata-rata yang ditempuh oleh setiap penumpang, atau jumlah kilometer penumpang dibagi dengan jumlah penumpang berangkat,
8. **Kilometer ton** adalah jumlah kilometer semua ton yang diangkut, Besaran ini merupakan hasil penjumlahan jarak asal tujuan masing-masing barang dalam ton,
9. **Rata-rata jarak angkut barang** adalah rata-rata jarak yang ditempuh oleh setiap ton barang atau jumlah kilometer ton dibagi dengan ton dimuat,
10. **Kunjungan kapal** adalah kapal yang datang di pelabuhan baik untuk berlabuh di perairan maupun bersandar di dermaga,
11. **Gross Ton (GT)** adalah volume ruangan kapal dalam m<sup>3</sup>, kecuali terowongan, lubang poros baling-baling, tempat jangkar, dan alas ganda,
12. **Sertifikat Operator Pesawat Udara** adalah tanda bukti terpenuhinya standar dan prosedur dalam pengoperasian pesawat udara oleh perusahaan angkutan udara niaga,
13. **Sertifikat Pengoperasian**
6. *Passenger kilometer is total kilometers of all departing passenger, This measurement is the sum of distance between the place of origin and the place of destination taken by all passengers,*
7. *Mean distance of journey per passenger is mean distance taken by each passenger or total of passenger-kilometer divided by the number of departing passengers,*
8. *Ton-kilometer is total kilometer of all cargoes carried, This is the sum of distance from area of origin to area of destination for each ton of cargoes,*
9. *Mean distance of cargoes loaded is mean distance of each ton of cargoes loaded or total ton-kilometer divided by total ton of cargoes loaded,*
10. *Ship call is a ship arriving at a port either for mooring or berthing,*
11. *Gross Ton (GT) is total volume of all room in a ship (m<sup>3</sup>), excluding the volume of tunnel, the axle of propellers, the anchor, and the chain locker,*
12. *Aircraft Operator Certificate (AOC) is clearance of compliance to the standards and procedures in aircraft operations by the commercial air transport companies,*
13. **Operating Certificate (OC)** is

**Pesawat Udara** adalah tanda bukti terpenuhinya standar dan prosedur dalam pengoperasian pesawat udara untuk kegiatan angkutan udara bukan niaga,

*clearance of compliance to the standards and procedures in aircraft operations for non commercial air transport activities,*

14. **Kantor Pos** adalah tempat pemberi pelayanan komunikasi tertulis dan atau surat elektronik, layanan paket, layanan logistik, layanan transaksi keuangan, dan layanan keagenan pos untuk kepentingan umum, Rumah pos berfungsi sama seperti kantor pos dan kantor pos pembantu, bedanya rumah pos biasanya terletak di daerah terpencil,

14. **Post Office** is a service provider facility of written communication and or electronic mail, parcel service, logistics services, financial transaction services, and postal services to the public, Postal house has the same function as the post office and subsidiary of post office, the difference is that postal house is usually located in remote areas,

15. **Telekomunikasi** adalah setiap pemancaran, pengiriman dan atau penerimaan dari setiap informasi dalam bentuk tanda-tanda, isyarat, tulisan, gambar, suara dan bunyi melalui sistem kawat, optik, radio atau sistem elektromagnetik lainnya,

15. **Telecommunication** includes every transmitting, delivering and or receiving from every information of marking, signal, article, picture, sound and voice through strand of wire system, optic, radio or other electromagnetic system,

16. **Jaringan telekomunikasi** adalah rangkaian perangkat telekomunikasi dan kelengkapannya yang digunakan dalam bertelekomunikasi,

16. **Telecommunication network** is peripheral network of telecommunication and its equipment used in the means of telecommunication,

17. Telepon tetap kabel dalam Susenas disebut **telepon rumah** adalah jaringan telekomunikasi menggunakan perangkat telepon tetap dengan kabel yang secara umum diatur oleh standar-standar teknis dengan menggunakan suatu nomor telepon, dikenal pula sebagai Public Switched Telephone Network (PSTN), Pada umumnya dimanfaatkan untuk telepon rumah dan jaringan internet, memiliki kemampuan menghantarkan sinyal dengan kuat

17. *Fixed line telephone based on Susenas called **home phone** is a telecommunication network using fixed line telephone device which is generally regulated by technical standards, using a phone number, also known as the Public Switched Telephone Network (PSTN), It is generally used for home phone and Internet networks, has the ability to deliver a strong and clear signal with a relatively low cost,*

dan jelas dengan biaya yang relatif lebih murah,

- 18. Telepon bergerak seluler** adalah perangkat telekomunikasi elektronik yang mempunyai kemampuan dasar yang sama dengan telepon tetap kabel, namun dapat dibawa ke mana-mana (portable, mobile) dan tidak perlu disambungkan dengan jaringan telekomunikasi kabel. Selain berfungsi sebagai telepon, telepon selular modern biasanya mendukung layanan tambahan seperti Short Messages Services (SMS), Multimedia Messages Service (MMS), e-mail dan akses Internet, aplikasi bisnis dan permainan, serta fotografi. Saat ini, Indonesia mempunyai dua sistem jaringan telepon bergerak seluler yaitu Global System for Mobile Telecommunications (GSM) dan CDMA,
- 18. Cellular mobile phone** is an electronic telecommunication device which has the same basic capabilities with fixed cables, but can be taken anywhere (portable, mobile) and does not need to be connected to the wired telecommunications networks. In addition to functioning as a telephone, modern mobile phone typically supports additional services such as Short Messages Services (SMS), Multimedia Messages Service (MMS), e-mail and access to the Internet, business applications and games, as well as photography. Currently, Indonesia has two cellular mobile telephone network system that are GSM (Global System for Mobile Telecommunications) and Code Division Multiple Access (CDMA),
- 19. Internet** adalah sebuah jaringan komputer publik di seluruh dunia. Internet menyediakan akses ke sejumlah layanan komunikasi termasuk World Wide Web dan membawa email, berita, hiburan dan file data,
- 19. The internet** is a worldwide public computer network. It provides access to a number of communication services including the World Wide Web and carries e-mail, news, entertainment and data files,
- 20.** Penyiaran Radio mencakup penyiaran sinyal suara melalui studio penyiaran radio dan fasilitas untuk transmisi program yang berhubungan dengan masyarakat, termasuk mengumpulkan dan menyalurkan program melalui kabel atau satelit, internet (stasiun radio internet), termasuk penyiaran data yang terintegrasi dengan penyiaran radio,
- 20.** Radio broadcasting includes voice signals broadcasting through radio broadcasting studios and facilities for the programs transmission related to community, including collecting and distributing programs via cable or satellite, internet (internet radio station), including integrated data broadcasting with radio broadcasting,
- 21.** Penyiaran dan pemrograman
- 21.** Broadcasting and television

televisi mencakup pembuatan program saluran televisi lengkap dari komponen program yang dibeli (seperti film, dokumenter, dan lain-lain), komponen program yang dihasilkan sendiri (seperti berita lokal, laporan langsung) atau kombinasi keduanya, pemrograman dari saluran video atas dasar permintaan, dan penyiaran data yang diintegrasikan dengan siaran televisi, Program televisi lengkap dapat disiarkan sendiri atau melalui distribusi pihak ke tiga, seperti perusahaan kabel atau provider televisi satelit, Pemrograman dapat bersifat umum atau khusus (misalnya format terbatas seperti program berita, olah raga, pendidikan atau program yang ditujukan untuk anak muda), dapat dibuat dengan bebas tersedia untuk pemakai atau dapat hanya tersedia atas dasar langganan,

*programming includes the manufacture of a complete television channel program from purchased program components (such as films, documentaries, etc.), own produced program components (such as local news, live reports) or a combination of both, the programming of the video channel on the basis of demand, and data broadcasting integrated with television broadcasting, Complete television program can broadcast their own or through a third party distribution, such as cable companies or satellite television providers, Programming can be general or specific (e.g, limited formats such as news programs, sports, education or programs aimed at young people), can be made freely available to users or can only available on a subscription basis,*

22. Penerbitan surat kabar, jurnal, dan buletin/Majalah mencakup usaha penerbitan surat kabar dan surat kabar iklan, jurnal, buletin, majalah umum dan teknis, komik termasuk penerbitan jadwal radio dan televisi, dan sebagainya,

22. *Newspapers, journals, and bulletin/magazine publishing include newspapers and newspaper advertisements, journals, bulletin, general and technical magazines, comic, including radio and television schedule publishing, and so on,*

23. **Koran atau surat kabar** adalah suatu penerbitan yang ringan dan mudah dibuang, biasanya dicetak pada kertas berbiaya rendah yang disebut kertas koran, yang berisi berita-berita terkini dalam berbagai topik, Topiknya bisa berupa even politik, kriminalitas, olahraga, tajuk rencana, dan cuaca, Jenis surat kabar umum biasanya diterbitkan setiap hari, kecuali pada hari-hari libur, Surat kabar sore juga umum di beberapa negara, Selain itu,

23. **Newspaper** is a lightweight publication but easily disposed of, usually printed on low-cost paper called newsprint, containing the latest news on various topics, Topics can include political events, crime, sports, editorials, and weather, Common types of newspapers are usually published daily, except on holidays, Afternoon newspapers are also common in some countries, In addition, there is also a weekly newspaper that is usually

juga terdapat surat kabar mingguan yang biasanya lebih kecil dan kurang prestisius dibandingkan dengan surat kabar harian dan isinya biasanya lebih bersifat hiburan,

*smaller and less prestigious than the daily newspaper and its contents are usually more entertainment,*

- 24. Tabloid** adalah istilah suatu format surat kabar yang lebih kecil (597 mm × 375 mm) dari ukuran standar koran harian, Istilah ini biasanya dikaitkan dengan penerbitan surat kabar reguler non harian (bisa mingguan, dwimingguan, dll), yang terfokus pada hal-hal yang lebih “tidak serius”, terutama masalah selebritas, olah raga, kriminal, dll,
- 24. *Tabloid*** is a smaller term format of newspaper (597 mm × 375 mm) than a standard size daily newspaper, This term is usually associated with the publishing of non-daily regular newspapers (can be weekly, biweekly, etc.), which focus on the things that are “not too serious”, especially the problem of celebrity, sports, crime, etc,
- 25. Jurnal** adalah majalah yang khusus memuat artikel dalam suatu bidang ilmu tertentu,
- 25. *Journal*** is a special magazine that publish an article in a particular field of science,
- 26. Buletin** adalah publikasi organisasi yang mengangkat perkembangan suatu topik atau aspek tertentu dan diterbitkan/dipublikasikan secara teratur (berkala) dalam waktu yang relatif singkat (harian hingga bulanan), Buletin ditujukan kepada khalayak yang lebih sempit, yang berkaitan dengan bidang tertentu saja, Tulisan dalam buletin umumnya singkat dan padat (mirip berita), menggunakan bahasa yang formal, dan banyak istilah teknis berkaitan dengan bidang tersebut,
- 26. *Bulletin*** is a publication of an organization that raised the development of a particular topic or aspect and issued/published regularly (periodically) in a relatively short time (daily to monthly), Bulletin is addressed to a narrower audience, which relates to a particular field, Posts in bulletin are generally short and concise (similar to news), using formal language and a lot of technical terms related to the field,
- 27. Majalah** adalah penerbitan berkala yang berisi bermacam-macam artikel dalam subyek yang bervariasi, Majalah biasa diterbitkan mingguan, dwimingguan atau bulanan, Majalah biasanya memiliki artikel mengenai topik populer yang ditujukan kepada masyarakat umum dan ditulis dengan
- 27. *Magazine*** is a periodical publication containing a variety of articles on varied subjects, Regular magazine published weekly, biweekly or monthly, Magazines usually have articles on popular topics which are addressed to the general public and written in a style that is easily understood by many



gaya bahasa yang mudah dimengerti oleh banyak orang,

*people,*

**28. Oplah** adalah jumlah barang yang tercetak dalam satuan eksemplar,

**28. *The circulation*** is the number of items printed in units of copies,

**29. Bioskop** adalah pertunjukkan yang diperlihatkan dengan gambar (film) yang disorot sehingga dapat bergerak, Bioskop juga diartikan sebagai tempat untuk menonton pertunjukkan film dengan menggunakan layar lebar, dimana gambar film diproyeksikan ke layar menggunakan proyektor,

**29. *Cinema*** is a show that is shown with the image (film) highlighted so it can move, Cinema also be interpreted as a place to watch the shows using a wide screen movies, where the film images projected onto a screen using a projector,

<https://acehjayakab.bps.go.id>

## 8.1 TRANSPORTASI TRANSPORTATION

**Tabel** 8.1.1 **Panjang Jalan Menurut Tingkat Kewenangan Pemerintahan di Kabupaten Aceh Jaya (km), 2018-2019**  
**Table** 8.1.1 **Length of Roads and Level of Government Authority in Aceh Jaya Regency (km), 2018-2019**

Tahun Years	Pemerintahan yang Berwenang Mengelola Level of Government Authority			Jumlah Total
	Negara State	Provinsi Province	Kabupaten/Kota Regency/City	
(1)	(2)	(3)	(4)	(5)
2018	144.60	15.05	551.24	710.89
2019	144.60	18.0	551.24	713.84

Sumber/Source : Dinas Pekerjaan Umum dan Perumahan Rakyat Kabupaten Aceh Jaya/ Public Works and Public Housing Agency of Aceh Jaya Regency

**Tabel 8.1.2** Panjang Jalan Menurut Jenis Permukaan Jalan di Kabupaten Aceh Jaya (km), 2018-2019  
**Length of Roads by Type of Road Surface in Aceh Jaya Regency (km), 2018-2019**

Tahun Years	Jenis Permukaan Jalan Type of Road Surface			Jumlah Total
	Aspal Pavement	Tidak Diaspal Not Paved	Lainnya Other	
(1)	(2)	(3)	(4)	(5)
2018	397.95	312.94	-	710.89
2019	408.39	305.45	-	713.84

Sumber/Source: : Dinas Pekerjaan Umum dan Perumahan Rakyat Kabupaten Aceh Jaya/ Public Works and Public Housing Agency of Aceh Jaya Regency

**Tabel** 8.1.3 **Panjang Jalan Menurut Kondisi Jalan di Kabupaten Aceh Jaya (km), 2018-2019**  
**Table** **Length of Roads by Road Condition in Aceh Jaya Regency (km), 2018-2019**

Tahun Years	Kondisi Jalan Road Condition				Jumlah Total
	Baik Good	Sedang Moderate	Rusak Damaged	Rusak Berat Severely Damaged	
(1)	(2)	(3)	(4)	(5)	(6)
2018	371.25	8.84	46.05	25.52	710.89
2019	386.79	8.84	40.95	277.26	713.84

Sumber/Source: : Dinas Pekerjaan Umum dan Perumahan Rakyat Kabupaten Aceh Jaya/ Public Works and Public Housing Agency of Aceh Jaya Regency

**Tabel**  
**Table 8.1.4**

**Banyaknya Halte Bus dan Rambu Lalu Lintas Menurut Kecamatan di Kabupaten Aceh Jaya, 2019**  
**Number of Bus Halt and Traffic Sign by Subdistrict in Aceh Jaya Regency, 2019**

Kecamatan Subdistrict	Halte Bus Bus Halt	Rambu Jalan Traffic Sign	Penunjuk Jalan Traffic Code	lampu lalu Lintas Traffic Light	Pagar Pengaman Railway Fence	Cermin Cembung Capacity (person)
(1)	(2)	(3)	(4)	(5)	(6)	
Teunom	1	210	4	-	5	10
Pasie Raya	-	50	3	-	-	-
Panga	-	60	2	-	5	5
Krueng Sabee	1	210	12	2	8	10
Setia Bakti	-	70	8	-	12	5
Sampoiniet	-	150	3	-	15	3
Darul Hikmah	-	80	3	-	10	-
Jaya	-	200	9	-	12	5
Indrajaya	-	200	5	-	10	8
<b>Aceh Jaya</b>	<b>2</b>	<b>1 230</b>	<b>49</b>	<b>2</b>	<b>77</b>	<b>46</b>

## 8.2 KOMUNIKASI COMMUNICATION

**Tabel 8.2.1** Jumlah Kantor Pos Pembantu Menurut Kecamatan di Kabupaten Aceh Jaya, 2014-2019  
*Number of Auxiliary Post Office by Sub Districts in Aceh Jaya Regency, 2014-2019*

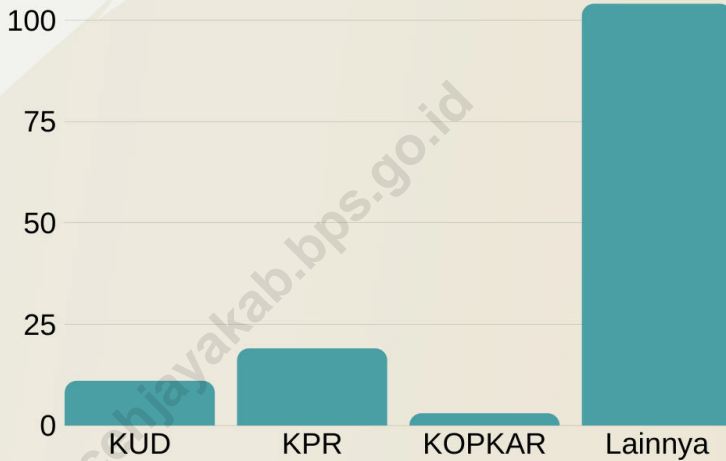
Kecamatan Subdistrict	Kode Pos Post Code	2014	2015	2016	2017	2018	2019
(1)	(2)	(3)	(4)	(5)	(6)	(7)	(8)
1. Teunom	23653	1	1	1	1	1	1
2. Pasie Raya	23653	-	-	-	-	-	-
3. Panga	23653	-	-	-	-	-	-
4. Krueng Sabee	23654	1	1	1	1	1	1
5. Setia Bakti	23655	-	-	-	-	-	-
6. Sampoiniet	23656	1	1	1	1	1	1
7. Darul Hikmah	23656	-	-	-	-	-	-
8. Jaya	23657	1	1	1	1	1	1
9. Indrajaya	23657	-	-	-	-	-	-
<b>Aceh Jaya</b>		<b>4</b>	<b>4</b>	<b>4</b>	<b>4</b>	<b>4</b>	<b>4</b>

Sumber/Source : Kantor Pos Calang / *Post Office of Calang*

# 9

## PERBANKAN, KOPERASI, DAN HARGA-HARGA

*BANKING, COOPERATIVE, AND PRICES*



Jumlah koperasi menurut Jenisnya di Kabupaten Aceh Jaya, 2019

"Jumlah koperasi terbanyak terdapat di Kecamatan Krueng Sabee, yaitu sejumlah 37 Koperasi"







**PENJELASAN TEKNIS****TECHNICAL NOTES**

- |   |   |
|---|---|
| <p>1. Kantor bank terdiri dari Kantor Cabang (KC), Kantor Cabang Pembantu (KCP), dan Kantor di bawah KCP</p> <p>2. Uang kartal terdiri atas uang kertas dan uang logam yang berlaku, tidak termasuk uang kas pada Kantor Perbendaharaan dan Kas Negara (KPKN) dan bank umum.</p> <p>3. Uang giral terdiri atas rekening giro, kiriman uang, simpanan berjangka, dan tabungan dalam rupiah yang sudah jatuh waktu, yang seluruhnya merupakan simapanan penduduk dalam rupiah pada sistem moneter</p> <p>4. Uang kuasi terdiri atas simpanan berjangka dan tabungan penduduk pada bank umum, baik dalam rupiah maupun valuta asing.</p> <p>5. Koperasi adalah badan usaha yang beranggotakan orang seorang atau badan hukum koperasi dengan melandaskan kegiatannya berdasarkan prinsip koperasi sekaligus sebagai gerakan ekonomi rakyat yang berdasar atas asas kekeluargaan</p> <p>6. Sisa hasil usaha koperasi merupakan pendapatan koperasi yang diperoleh dalam satu tahun buku dikurangi dengan biaya, penyusutan dan kewajiban lainnya termasuk pajak dalam tahun buku yang bersangkutan.</p> | <p>1. <i>Bank office consist of branch office (KC), sub branch office (KCP), and offices under KCP</i></p> <p>2. <i>Currency consists of legal bank notes and coins excluding cash in the government treasury offices and commercial banks.</i></p> <p>3. <i>Demand deposit comprises current accounts, transfer, natured time, and saving deposits in rupiah, held by resident in the monetary system</i></p> <p>4. <i>Quasi money consists of time and savings deposits in rupiah and foreign currency held by resident in commercial banks.</i></p> <p>5. <i>Cooperative is an establishment that its members are people or establishments with legal status of cooperative and its activities based on people economic movement.</i></p> <p>6. <i>Net profit of cooperative is gross income in one year minus expenses, depreciation, and other liabilities including taxes in current year</i></p> |
|---|---|

**Tabel**  
**Table 9.1****Jumlah Koperasi Aktif Menurut Kecamatan di Kabupaten Aceh Jaya, 2016–2019**  
**Number of Active Cooperative by Subdistrict in Aceh Jaya Regency, 2016–2019**

<b>Kecamatan Subdistrict</b>	<b>2016</b>	<b>2017</b>	<b>2018</b>	<b>2019</b>
<b>(1)</b>	<b>(2)</b>	<b>(3)</b>	<b>(4)</b>	<b>(5)</b>
Teunom	4	4	4	4
Pasie Raya	2	2	2	1
Panga	2	2	2	2
Krueng Sabee	13	13	13	8
Setia Bakti	6	6	6	7
Sampoiniet	3	3	3	2
Darul Hikmah	3	3	3	2
Jaya	9	9	9	7
Indrajaya	2	2	2	-
<b>Aceh Jaya</b>	<b>44</b>	<b>44</b>	<b>44</b>	<b>33</b>

Sumber/Source: : Dinas Perindustrian dan Perdagangan Kabupaten Aceh Jaya/Industrial and Trade Services of Aceh Jaya Regency

**Tabel**  
**Table** 9.1.2

**Jumlah Koperasi Menurut Jenis Koperasi dan Kecamatan di Kabupaten Aceh Jaya, 2019**  
**Number of Cooperatives by Type of Cooperative and Sub District in Aceh Jaya Regency, 2019**

Kecamatan Sub Districts	KUD	KPR	KOPKAR	Lainnya Other	Jumlah Total
(1)	(2)	(3)	(4)	(5)	(6)
1. Teunom	1	1	-	11	13
2. Pasie Raya	1	-	-	6	7
3. Panga	1	8	-	4	13
4. Krueng Sabee	-	10	1	26	37
5. Setia Bakti	1	-	0	13	14
6. Sampoiniet	2	-	0	12	14
7. Darul Hikmah	2	-	0	7	9
8. Jaya	1	-	1	17	19
9. Indrajaya	2	-	1	8	11
<b>Aceh Jaya</b>	<b>11</b>	<b>19</b>	<b>3</b>	<b>104</b>	<b>137</b>

Sumber/Source: : Dinas Perindustrian dan Perdagangan Kabupaten Aceh Jaya/Industrial and Trade Services of Aceh Jaya Regency



# 10

## PENGELUARAN PENDUDUK

POPULATION EXPENDITURE

Makanan dan  
Minuman Jadi

16,73%



Rokok

10,45%



Ikan/ Udang/  
Cumi/ Kerang

8,45%



TIGA KOMODITAS MAKANAN DENGAN PERSENTASE PENGELUARAN PERKAPITA SEBULAN TERBESAR DI KABUPATEN ACEH JAYA, 2019

### PENGELUARAN PERKAPITA

83,51%

penduduk Kabupaten Aceh Jaya merupakan penduduk dengan pengeluaran perkapita sebulan lebih besar atau sama dengan 500.000 rupiah.





**PENJELASAN TEKNIS**

**TECHNICAL NOTES**

1. Pengeluaran rata-rata per kapita adalah biaya yang dikeluarkan untuk konsumsi semua anggota rumah tangga selama sebulan baik yang berasal dari pembelian, pemberian maupun produksi sendiri dibagi dengan banyaknya anggota rumah tangga dalam rumah tangga tersebut

1. *Per capita Average Expenditure is the cost spent for all household members consumption during the month, whether from purchasing, giving or own production, divided by the number of household members in the household*

<https://acehjaya.kab.bps.go.id>

**Tabel**  
**Table** 10.1**Rata-rata Pengeluaran per Kapita Sebulan Menurut  
Kelompok Komoditas (rupiah) di Kabupaten Aceh Jaya,  
2018 dan 2019**  
*Monthly Average Expenditure per Capita by Commodity  
Group (rupiahs) in Aceh Jaya Regency, 2018 and 2019*

<b>Kelompok Komoditas/Commodity Group</b>	<b>2018</b>	<b>2019</b>
(1)	(2)	(3)
<b>Makanan/Food</b>		
Padi-padian/ <i>Cereals</i>	75 594	84 370
Umbi-umbian/ <i>Tubers</i>	4 011	4 130
Ikan/udang/cumi/kerang/ <i>Fish/shrimp/common squid/shells</i>	80 280	88 342
Daging/ <i>Meat</i>	13 115	15 591
Telur dan susu/ <i>Eggs and milk</i>	21 104	21 526
Sayur-sayuran/ <i>Vegetables</i>	38 364	40 607
Kacang-kacangan/ <i>Legumes</i>	4 594	5 692
Buah-buahan/ <i>Fruits</i>	21 551	21 520
Minyak dan kelapa/ <i>Oil and coconut</i>	17 933	16 371
Bahan minuman/ <i>Beverage stuffs</i>	16 867	16 697
Bumbu-bumbuan/ <i>Spices</i>	10 465	12 461
Konsumsi lainnya/ <i>Miscellaneous food items</i>	7 816	7 640
Makanan dan minuman jadi/ <i>Prepared food and beverages</i>	169 833	174 900
Rokok/ <i>Cigarettes</i>	120 814	109 201
<b>Jumlah makanan/Total food</b>	<b>602 340</b>	<b>619 049</b>
<b>Bukan makanan/Non-food</b>		
Perumahan dan fasilitas rumah tangga/ <i>Housing and household facilities</i>	169 893	193 349
Aneka komoditas dan jasa/ <i>Goods and services</i>	85 309	93 633
Pakaian, alas kaki, dan tutup kepala/ <i>Clothing, footwear, and headgear</i>	48 193	51 930
Komoditas tahan lama/ <i>Durable goods</i>	42 403	48 125
Pajak, pungutan, dan asuransi/ <i>Taxes and insurance</i>	31 251	32 769
Keperluan pesta dan upacara/kenduri/ <i>Parties and ceremonies</i>	5 922	6 553
<b>Jumlah bukan makanan/Total non-food</b>	<b>382 969</b>	<b>426 359</b>
<b>Jumlah/Total</b>	<b>985 309</b>	<b>1 045 408</b>

Catatan/Note: ...

Sumber/Source: BPS, Survei Sosial Ekonomi Nasional (Susenas) Maret/BPS-Statistics Indonesia, National Socioeconomic Survey March



**Tabel**  
**Table** 10.2

**Persentase Pengeluaran per Kapita Sebulan Menurut Kelompok Komoditas di Kabupaten Aceh Jaya, 2018 dan 2019**  
**Percentage of Monthly Expenditure per Capita by Commodity Group in Aceh Jaya Regency, 2018 and 2019**

<b>Kelompok Komoditas/Commodity Group</b>	<b>2018</b>	<b>2019</b>
(1)	(2)	(3)
<b>Makanan/Food</b>		
Padi-padian/ <i>Cereals</i>	7.67	8.07
Umbi-umbian/ <i>Tubers</i>	0.41	0.40
Ikan/udang/cumi/kerang/ <i>Fish/shrimp/common squid/shells</i>	8.15	8.45
Daging/ <i>Meat</i>	1.33	1.49
Telur dan susu/ <i>Eggs and milk</i>	2.14	2.06
Sayur-sayuran/ <i>Vegetables</i>	3.89	3.88
Kacang-kacangan/ <i>Legumes</i>	0.47	0.54
Buah-buahan/ <i>Fruits</i>	2.19	2.06
Minyak dan kelapa/ <i>Oil and coconut</i>	1.82	1.57
Bahan minuman/ <i>Beverage stuffs</i>	1.71	1.60
Bumbu-bumbuan/ <i>Spices</i>	1.06	1.19
Konsumsi lainnya/ <i>Miscellaneous food items</i>	0.79	0.73
Makanan dan minuman jadi/ <i>Prepared food and beverages</i>	17.24	16.73
Rokok/ <i>Cigarettes</i>	12.26	10.45
<b>Jumlah makanan/Total food</b>	<b>61.13</b>	<b>61.13</b>
<b>Bukan makanan/Non-food</b>		
Perumahan dan fasilitas rumah tangga/ <i>Housing and household facilities</i>	17.24	18.50
Aneka komoditas dan jasa/ <i>Goods and services</i>	8.66	8.96
Pakaian, alas kaki, dan tutup kepala/ <i>Clothing, footwear, and headgear</i>	4.89	4.97
Komoditas tahan lama/ <i>Durable goods</i>	4.30	4.60
Pajak, pungutan, dan asuransi/ <i>Taxes and insurance</i>	3.17	3.13
Keperluan pesta dan upacara/kenduri/ <i>Parties and ceremonies</i>	0.60	0.63
<b>Jumlah bukan makanan/Total non-food</b>	<b>38.87</b>	<b>40.78</b>
<b>Jumlah/Total</b>	<b>100.00</b>	<b>100.00</b>

Catatan/Note: ...

Sumber/Source: BPS, Survei Sosial Ekonomi Nasional (Susenas) Maret/BPS-Statistics Indonesia, National Socioeconomic Survey March

**Tabel**  
**Table** 10.3**Persentase Penduduk Menurut Golongan Pengeluaran Per Kapita Sebulan di Kabupaten Aceh Jaya, 2018 dan 2019**  
**Percentage of Population by Per Capita Spending Group a Month in Aceh Jaya Regency, 2018 and 2019**

<b>Golongan Pengeluaran</b> <b>Spending Group</b> <b>(Rp)</b>	<b>2018</b>	<b>2019</b>
(1)	(2)	(3)
< 150 000	0.00	0.00
150 000–199 999	0.60	0.00
200 000–299 999	6.30	0.55
300 000–499 999	27.50	15.94
500 000–749 999	30.30	36.21
750 000–999 999	18.10	18.89
1 000 000–1 499 999	12.90	17.85
> 1 500 000	4.30	10.56
<b>Jumlah/Total</b>	<b>100,00</b>	<b>100,00</b>

Catatan/Note: ...

Sumber/Source: BPS, Survei Sosial Ekonomi Nasional (Susenas) Maret/BPS-Statistics Indonesia, National Socioeconomic Survey March

# 11

## PERDAGANGAN

TRADE



Jumlah pedagang di Kabupaten Aceh Jaya terdiri dari:

63 Pedagang Besar

138 Pedagang Menengah

313 Pedagang Kecil



**PENJELASAN TEKNIS****TECHNICAL NOTES**

- |  |  |
|--|--|
| <p>1. Sistem pencatatan Statistik Ekspor dan Impor adalah "General Trade" dengan wilayah pencatatan meliputi seluruh wilayah kepabeanaan Indonesia,</p>  | <p>1. <i>The recording of export and import statistics is based on General Trade System covering all Indonesian customs areas,</i></p>   |
| <p>2. Pengesahan dokumen kepabeanaan ekspor dan impor dilakukan oleh Bea dan Cukai berdasarkan Persetujuan Muat/Bongkar Barang,</p>  | <p>2. <i>The legalization of customs export and import documents is conducted by the Customs and Excise Office,</i></p>  |
| <p>3. Data ekspor berasal dari dokumen kepabeanaan BC 3,0 atau yang disebut dokumen Pemberitahuan Ekspor Barang (PEB) yang diisi oleh eksportir,</p>   | <p>3. <i>The export data are compiled based on customs export documents BC 3,0 or known as Export Declarations (PEB), filled by exporters,</i></p>   |
| <p>4. Data impor berasal dari dokumen kepabeanaan BC 2,0 atau yang disebut dokumen Pemberitahuan Impor Barang (PIB), Pemberitahuan Impor Barang Khusus (PIBK), Pemberitahuan Pabean Free Trade Zone (PPFTZ) dan dokumen kepabeanaan BC 2,3 yang mencatat impor barang dari Luar Negeri ke Kawasan Berikat,</p> | <p>4. <i>The import data are compiled based on customs import documents BC 2,0 or known as Import Declarations Form (PIB), Import Declarations Form for Special Commodity (PIBK), Customs Declaration Form for Free Trade Zone (PPFTZ), and customs import documents BC 2,3 which records import goods from foreign country to Bounded Zones Area,</i></p> |
| <p>5. Barang-barang yang dikirim ke luar negeri untuk diolah dicatat sebagai ekspor, sedangkan hasil olahan yang dikembalikan ke Indonesia dicatat sebagai impor,</p>  | <p>5. <i>Goods send abroad for processing purposes are recorded as export while its product sent to Indonesia are recorded as import,</i></p>  |
| <p>6. Barang-barang luar negeri yang diolah di dalam negeri dicatat sebagai barang impor meskipun barang olahan tersebut akan kembali ke luar negeri,</p>  | <p>6. <i>Foreign goods processed in Indonesia are still recorded as imports although the products will be sent to abroad,</i></p>  |
| <p>7. Barang-barang yang tidak dicakup dalam pencatatan:<br/>a, Pakaian dan barang-barang</p>  | <p>7. <i>The following goods are not included in the statistics:<br/>a, Clothings and passengers' jewelry,</i></p>   |

- perhiasan penumpang,
- b, Barang-barang bawaan penumpang dari/ke luar negeri untuk dipakai sendiri, kecuali lemari es, pesawat televisi, dan sebagainya,
  - c, Barang-barang untuk keperluan perwakilan kedutaan suatu negara,
  - d, Barang-barang ekspedisi dan ekshibisi atau pameran,
  - e, Barang-barang untuk militer yang diimpor langsung oleh angkatan bersenjata
  - f, Pembungkus/peti kemas untuk diisi kembali,
  - g, Uang dan surat-surat berharga,
  - h, Barang-barang contoh
8. Sistem pengolahan dokumen impor/ ekspor Indonesia adalah sistem "Carry Over" yaitu dokumen ditunggu selama satu bulan, setelah bulan berjalan, sedangkan dokumen-dokumen yang terlambat akan diolah pada bulan berikutnya, Dengan demikian dokumen bulan-bulan sebelumnya yang terlambat diterima dan masuk pada bulan berjalan, diperlakukan sebagai dokumen bulan pengolahan,
  9. Pelabuhan Muat adalah pelabuhan darimana barang diangkut ke luar negeri atau diekspor
  10. Negara tujuan adalah negara tujuan akhir yang diketahui untuk barang ekspor yang dikirim ke luar negeri
  11. Jenis komoditi adalah barang ekspor yang dicatat sesuai kode Harmonized System (HS)
- b, *Luggage of passengers for own use, except refrigerators, television sets, etc,*
  - c, *Goods imported/exported for the use of foreign representative countries/embassies,*
  - d, *Goods for expeditions, and shows or exhibitions,*
  - e, *Military goods directly imported by the Armed Forces,*
  - f, *Packings/containers to be refilled,*
  - g, *Bank notes and securities*
  - h, *Sample goods*
8. *The carry-over system is used in processing Indonesian export and import documents, Documents are processed one month after the current month, while those received later will be processed for the succeeding month, This means previous documents received in the current month will be treated as processed documents,*
  9. *ort of loading is port where the goods are transported out of the country or exported,*
  10. *Country of destination is country that is known to export goods sent abroad,*
  11. *Type commodity is exported goods recorded based on Harmonized System (HS) code,*

## 11.1 PERDAGANGAN TRADE

**Tabel** 11.1.1 Jumlah Sarana Perdagangan Menurut Jenisnya di Kabupaten Aceh Jaya, 2019  
**Table** 11.1.1 *Number of Trading Facilities by Type of Facility in Aceh Jaya Regency, 2019*

Jenis Sarana Perdagangan <i>Type of Trading Facilities</i>	2016	2017	2018	2019
(1)	(2)	(3)	(4)	(5)
Pasar/Market				
Toko/Store				
Kios				
Warung				
<b>Jumlah/Total</b>				

Sumber/Source: : Dinas Perindustrian dan Perdagangan Kabupaten Aceh Jaya/*Industrial and Trade Services of Aceh Jaya Regency*

**Tabel** 11.1.2 **Jumlah Pedagang Menurut Kecamatan di Kabupaten Aceh Jaya, 2018**  
**Table** *Number of Merchants by Sub Districts in Aceh Jaya Regency, 2018*

	<b>Kecamatan Sub Districts</b>	<b>Pedagang Besar Wholesaler</b>	<b>Pedagang Menengah Medium Trader</b>	<b>Pedagang Kecil Small Trader</b>
	(1)	(2)	(3)	(4)
1.	Teunom	18	68	110
2.	Pasie Raya	5	42	70
3.	Panga	7	45	105
4.	Krueng Sabee	19	53	85
5.	Setia Bakti	9	32	65
6.	Sampoiniet	6	26	95
7.	Darul Hikmah	6	32	87
8.	Jaya	17	70	170
9.	Indrajaya	5	43	70
	<b>Aceh Jaya</b>	<b>92</b>	<b>411</b>	<b>503</b>

Sumber/Source: : Dinas Perindustrian dan Perdagangan Kabupaten Aceh Jaya/*Industrial and Trade Services of Aceh Jaya Regency*



# SISTEM NERACA REGIONAL

SYSTEM OF REGIONAL ACCOUNTS

## PEREKONOMIAN ACEH JAYA TUMBUH PADA TAHUN 2019

*Aceh Jaya economy grew by  
in 2019*

# 3,72%



## 2.576.442,32 Juta Rupiah

## PRODUK DOMESTIK BRUTO ATAS DASAR HARGA BERLAKU 2019


*Gross Domestic Product at current market prices in 2019*



## RATA-RATA PENGELUARAN PER KAPITA SEBULAN ACEH JAYA 2019

*Average monthly expenditure per capita  
in Aceh Jaya, 2019*

# 1.045.408 rupiah





**PENJELASAN TEKNIS**

1. Penghitungan statistik neraca nasional mengikuti buku petunjuk yang diterbitkan oleh Perserikatan Bangsa Bangsa (PBB) dikenal sebagai Sistem Neraca Nasional (SNN). SNN adalah rekomendasi internasional tentang bagaimana menyusun ukuran aktivitas ekonomi yang sesuai dengan standar neraca baku yang didasarkan pada prinsip-prinsip ekonomi. Rekomendasi yang dimaksud dinyatakan dalam sekumpulan konsep, definisi, klasifikasi, dan aturan neraca yang disepakati secara internasional dalam mengukur indikator tertentu seperti Produk Domestik Bruto (PDB). Salah satu bentuk adaptasi pencatatan statistik nasional adalah melakukan perubahan tahun dasar PDB Indonesia dari tahun 2000 ke 2010. Perubahan tahun dasar PDB dilakukan seiring dengan mengadopsi rekomendasi PBB yang tertuang dalam Sistem Neraca Nasional 2008 (SNA 2008).
2. Produk Domestik Bruto pada tingkat nasional serta Produk Domestik Regional Bruto (PDRB) pada tingkat regional (provinsi) menggambarkan kemampuan suatu wilayah untuk menciptakan nilai tambah pada suatu waktu tertentu. Untuk menyusun PDB maupun PDRB digunakan 2

**TECHNICAL NOTES**

1. *The method used to estimate national accounts statistics is based on the standard guidelines formed by United Nation known as System of National Accounts (SNA). SNA is the internationally agreed standard set of recommendations on how to compile measures of economic activity in accordance with strict accounting conventions based on economic principles. The recommendations are expressed in term of a set of concepts, definitions, classifications and accounting rules that comprise the internationally agreed standard for measuring indicators such as Gross Domestic Product (GDP). One of the improvement in the national statistical system is to rebase GDP form base year 2000 to 2010 in order to capture current economic condition. It is in line with the United Nations (UN) recommendation on 2008 SNA.*
2. *The basic measure of the value added arising from economic activity is known as Gross Domestic Product at the national level and Gross Regional Domestic Product (GRDP) at the regional level (provinces/regencies/municipalities). To compile these statistics, two approaches*

pendekatan, yaitu lapangan usaha dan pengeluaran. Keduanya menyajikan komposisi data nilai tambah dirinci menurut sumber kegiatan ekonomi (lapangan usaha) dan menurut komponen penggunaannya. PDB maupun PDRB dari sisi lapangan usaha merupakan penjumlahan seluruh komponen nilai tambah bruto yang mampu diciptakan oleh sektor-sektor ekonomi atas berbagai aktivitas produksinya. Sedangkan dari sisi pengeluaran menjelaskan tentang penggunaan dari nilai tambah tersebut.

3. PDB menurut lapangan usaha mengalami perubahan klasifikasi dari 9 lapangan usaha menjadi 17 lapangan usaha. PDB menurut lapangan usaha dirinci menurut total nilai tambah dari seluruh sektor ekonomi yang mencakup lapangan usaha Pertanian, Kehutanan, dan Perikanan; Pertambangan dan Penggalian; Industri Pengolahan; Pengadaan Listrik dan Gas; Pengadaan Air, Pengelolaan Sampah, Limbah dan Daur Ulang; Konstruksi; Perdagangan Besar dan Eceran, Reparasi Mobil dan Sepeda Motor; Transportasi dan Pergudangan; Penyediaan Akomodasi dan Makan Minum; Informasi dan Komunikasi; Jasa Keuangan dan Asuransi; Real Estat; Jasa Perusahaan; Administrasi Pemerintahan, Pertahanan

*have been used, i.e. "production approach" and "expenditure approach". The first approach is to measure value added produced by various kinds of economic activities, while the second approach is to measure final uses of the country's output. In other words, GDP/GRDP is the sum of total value added produced by all economic industries (activities) and the way of using it.*

3. *GDP by industry classification changes from 9 sectors to 17 industries. GDP by industry is classified by types of economic activities such as Agriculture, Forestry and Fishing; Mining and Quarrying; Manufacturing; Electricity and Gas; Water supply, Sewerage, Waste Management and Remediation Activities; Construction; Wholesale and Retail Trade; Repair of Motor Vehicles and Motorcycles; Transportation and Storage; Accommodation and Food Service Activities; Information and Communication; Financial and Insurance Activities; Real Estate Activities; Business Activities; Public Administration; Defence and Compulsory Social Security; Education; Human Health and Social Work Activities; and Other Services Activities.*

- dan Jaminan Sosial Wajib; Jasa Pendidikan; Jasa Kesehatan dan Kegiatan Sosial; dan Jasa lainnya.
4. PDB menurut pengeluaran mengalami perubahan klasifikasi dimana pengeluaran konsumsi Lembaga Non Profit yang Melayani Rumah Tangga (LNPR) yang sebelumnya termasuk bagian dari pengeluaran konsumsi rumah tangga menjadi komponen terpisah. Sehingga klasifikasi PDB menurut pengeluaran dirinci menjadi 7 komponen yaitu komponen pengeluaran konsumsi rumah tangga, pengeluaran konsumsi LNPR, pengeluaran konsumsi pemerintah, pembentukan modal tetap bruto, perubahan inventori, ekspor barang dan jasa, dan impor barang dan jasa.
  5. Pengeluaran konsumsi rumah tangga mencakup berbagai pengeluaran konsumsi akhir rumah tangga atas barang dan jasa untuk memenuhi kebutuhan individu ataupun kelompok secara langsung. Pengeluaran rumah tangga di sini mencakup makanan dan minuman selain restoran; pakaian, alas kaki dan jasa perawatannya; perumahan dan perlengkapan rumah tangga; kesehatan dan pendidikan; transportasi dan komunikasi; restoran dan hotel serta lainnya.
  6. Pengeluaran Konsumsi Pemerintah terdiri dari Pengeluaran Konsumsi Individu
4. *GDP by expenditure classification changes where consumption expenditure Non-profit Institutions Serving Households (NPISH) previously included as part of household consumption expenditure is taken out into separate component. So that, GDP by type of expenditures is classified into: household consumption expenditure, NPISH consumption expenditure, government consumption expenditure, gross fixed capital formation, changes in inventories, exports of goods and services, and imports of goods and services.*
  5. *Household consumption expenditures consist of expenditures incurred by households, which are used for both individual or collective needs. Household consumptions are classified into food and beverages other than restaurants; clothing, footwear, and related maintenance services; housing and household equipment; health and education; transport and communication; restaurants and hotels; and others.*
  6. *Government consumption expenditure consists of Individual Consumption Expenditure*

dan Pengeluaran Konsumsi Kolektif. Barang dan jasa individu merupakan barang dan jasa privat, dimana ciri-ciri barang privat adalah a) Scarcity, yaitu ada kelangkaan/keterbatasan dalam jumlah; b) Excludable consumption, yaitu konsumsi suatu barang dapat dibatasi hanya pada mereka yang memenuhi persyaratan tertentu (biasanya harga); c) Rivalrous competition, yaitu konsumsi oleh satu konsumen akan mengurangi atau menghilangkan kesempatan pihak lain untuk melakukan hal serupa. Contoh barang dan jasa yang dihasilkan pemerintah dan tergolong sebagai barang dan jasa individu adalah jasa pelayanan kesehatan pemerintah di rumah sakit/puskesmas dan jasa pendidikan di sekolah/universitas negeri. Sedangkan barang dan jasa kolektif ekuivalen dengan barang publik yang memiliki ciri a) Non rivalry, yaitu penggunaan satu konsumen terhadap suatu barang tidak mengurangi kesempatan konsumen lain untuk juga mengkonsumsi barang tersebut; b) Non excludable, yaitu apabila suatu barang publik tersedia, maka tidak ada yang dapat menghalangi siapapun untuk memperoleh manfaat dari barang tersebut atau dengan kata lain setiap orang memiliki akses ke barang tersebut. Contoh barang dan jasa yang dihasilkan

*and Collective Consumption Expenditure. Individual goods and services are private goods and services, which the characteristics of private goods is a) Scarcity, that there is a scarcity/limited in number; b) Excludable consumption, the consumption of goods can be limited only to those who meet certain requirements (usually the price); c) Rivalrous competition, ie consumption by the consumer will reduce or eliminate the chance of another party to do so. Examples of goods and services produced by government and classified as goods and services of individuals is the government health services in hospitals/health centers and education services in schools/universities. Collective goods and services equivalent to public goods characterized by a) Non-rivalry, namely the use of a consumer for an item does not reduce the chance of another consumer to also consume goods; b) Non-excludable, i.e. when a public good available, then nothing can hinder anyone to benefit from the goods or in other words everyone has access to the goods. Examples of goods and services produced by government and classified as collective goods and services is carried military defense services and the police's security.*

- pemerintah dan tergolong sebagai barang dan jasa kolektif adalah jasa pertahanan yang dilakukan TNI dan keamanan yang dilakukan kepolisian.
7. Pembentukan Modal Tetap Bruto (PMTB) mencakup pengadaan, pembuatan, dan pembelian barang modal. Barang modal dimaksud adalah barang-barang yang digunakan untuk proses produksi, tahan lama atau yang mempunyai umur pemakaian lebih dari satu tahun seperti bangunan, mesin-mesin dan alat angkutan. Termasuk pula di sini perbaikan besar (berat) yang sifatnya memperpanjang umur atau mengubah bentuk atau kapasitas barang modal tersebut. Pengeluaran barang modal untuk keperluan militer juga dicakup sebagai PMTB. Klasifikasi komponen PMTB dibagi menjadi 6 sub komponen yaitu Konstruksi; Mesin dan Peralatan; Kendaraan; Peralatan Lainnya; Cultivated Biological Resources (CBR) dan Produk Kekayaan Intelektual.
  8. Ekspor barang dan jasa merupakan transaksi perdagangan barang dan jasa dari penduduk (residen) ke bukan penduduk (nonresiden). Impor barang dan jasa adalah transaksi perdagangan dari bukan penduduk ke penduduk. Ekspor atau impor barang terjadi pada saat terjadi perubahan hak kepemilikan barang antara penduduk dengan bukan
7. *Gross Fixed Capital Formation (GFCF) includes procurement, manufacture, and the purchase of capital goods. Capital goods are goods which are used for the production process, durable or have a service life of more than one year such as buildings, machinery, and transportation equipment. Including here: huge improvement that are to extend the life or changing the shape or the capacity of the capital goods. Capital expenditures for military purposes are also covered as GFCF. GFCF component are classified into six sub-components: Construction; Machinery and Equipment; vehicle; Other equipment; Cultivated Biological Resources (CBR) and Intellectual Property Product.*
  8. *Exports of goods and services consist of transactions of goods and services from residents to non-residents. Imports of goods and services consist of transaction of goods and services from non-residents to residents. Exports and imports of goods occur when there are changes in ownership of goods between residents and non-residents (with or without physical*

penduduk (dengan atau tanpa perpindahan fisik barang tersebut). Pada PDB dengan tahun dasar 2010, ekspor dan impor barang dirinci menjadi nonmigas dan migas.

9. Produk Domestik Bruto maupun agregat turunannya disajikan dalam 2 (dua) versi penilaian, yaitu atas dasar "harga berlaku" dan atas dasar "harga konstan". Disebut sebagai harga berlaku karena seluruh agregat dinilai dengan menggunakan harga pada tahun berjalan, sedangkan harga konstan penilaiannya didasarkan kepada harga satu tahun dasar tertentu, dalam publikasi ini digunakan harga tahun 2010.
10. Laju pertumbuhan Produk Domestik Bruto diperoleh dari perhitungan PDB atas dasar harga konstan. Diperoleh dengan cara mengurangi nilai PDB pada tahun ke-n terhadap nilai pada tahun ke n-1 (tahun sebelumnya), dibagi dengan nilai pada tahun ke n-1, dikalikan dengan 100 persen. Laju pertumbuhan menunjukkan perkembangan agregat pendapatan dari satu waktu tertentu terhadap waktu sebelumnya.

*movements of goods across frontiers). On the GDP at 2010 basic year, exports and imports of goods specified into non oil and gas and oil and gas.*

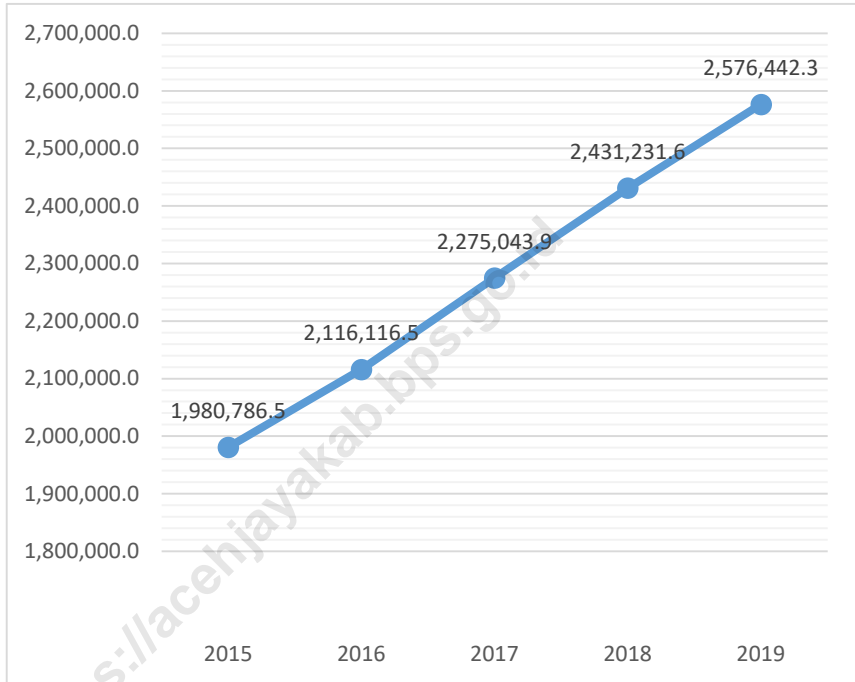
9. *GDP and its aggregations are presented in two forms: at current market prices and at constant base year market prices. In presenting current market prices, all aggregates are valued at current market prices, while base year constant market prices are shown by valuing all aggregates at fixed base year prices. Year of 2010 is used as the base year in this publication.*
10. *Growth rate of Gross Domestic Product is derived from GDP at constant market prices. It is obtained by subtracting the value of GDP year n with the value of GDP year n-1, divided by the value of GDP year n-1 then multiplied by 100 percent. The growth rate of GDP explains the income growth during the given period.*





**Gambar** 8.1  
**Figures**

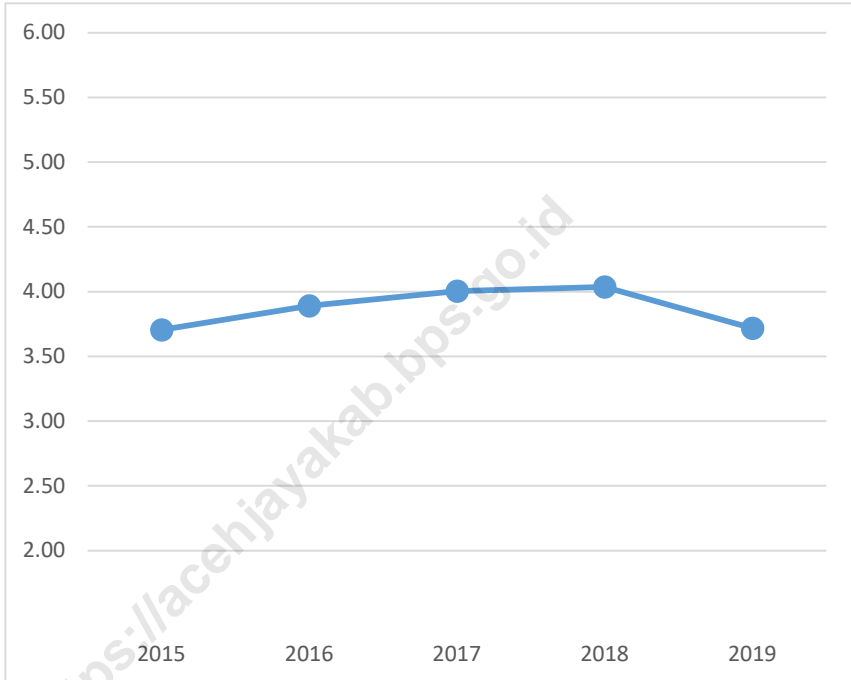
**PDRB Kabupaten Aceh Jaya Atas Dasar Harga Berlaku Menurut Lapangan Usaha (juta rupiah), 2015–2019**  
**Gross Regional Domestic Product at Current Market Prices by Industry of Aceh Jaya Regency (million rupiahs), 2015–2019**



Sumber/Source: BPS, berbagai sensus, survei dan sumber lain/BPS-Statistics Indonesia, various census, survey, and other sources

**Gambar** 8.2  
**Figures**

**Laju Pertumbuhan Produk Domestik Regional Bruto Atas Dasar Harga Konstan 2010 Menurut Lapangan Usaha (persen), 2015–2019**  
**Growth Rate of Gross Regional Domestic Product at 2010 Constant Market Prices by Industry (percent), 2015–2019**



Sumber/Source: BPS, berbagai sensus, survei dan sumber lain/BPS-Statistics Indonesia, various census, survey, and other sources

## 12.1 SISTEM NERACA REGIONAL SYSTEM OF REGIONAL ACCOUNTS

**Tabel** 12.1 **Produk Domestik Regional Bruto Atas Dasar Harga Berlaku Menurut Lapangan Usaha (juta rupiah), 2015–2019**  
**Gross Regional Domestic Product at Current Market Prices by Industry (million rupiahs), 2015–2019**

Lapangan Usaha/Industry		2015
(1)		(2)
A	Pertanian, Kehutanan, dan Perikanan/ <i>Agriculture, Forestry, and Fishing</i>	617,259.8
B	Pertambangan dan Penggalian/ <i>Mining and Quarrying</i>	88,192.6
C	Industri Pengolahan/ <i>Manufacturing</i>	66,713.5
D	Pengadaan Listrik dan Gas/ <i>Electricity and Gas</i>	2,081.9
E	Pengadaan Air; Pengelolaan Sampah, Limbah, dan Daur Ulang/ <i>Water Supply; Sewerage, Waste Management, and Remediation Activities</i>	266.2
F	Konstruksi/ <i>Construction</i>	295,037.1
G	Perdagangan Besar dan Eceran; Reparasi Mobil dan Sepeda Motor/ <i>Wholesale and Retail Trade; Repair of Motor Vehicles and Motorcycles</i>	209,923.0
H	Transportasi dan Pergudangan/ <i>Transportation and Storage</i>	205,768.7
I	Penyediaan Akomodasi dan Makan Minum/ <i>Accommodation and Food Service Activities</i>	15,586.3
J	Informasi dan Komunikasi/ <i>Information and Communication</i>	55,051.8
K	Jasa Keuangan dan Asuransi/ <i>Financial and Insurance Activities</i>	10,844.0
L	Real Estat/ <i>Real Estate Activities</i>	75,842.2
M,N	Jasa Perusahaan/ <i>Business Activities</i>	2,305.8
O	Administrasi Pemerintahan, Pertahanan, dan Jaminan Sosial Wajib/ <i>Public Administration and Defence; Compulsory Social Security</i>	233,917.1
P	Jasa Pendidikan/ <i>Education</i>	52,843.2
Q	Jasa Kesehatan dan Kegiatan Sosial/ <i>Human Health and Social Work Activities</i>	39,725.5
R,S,T,U	Jasa Lainnya/ <i>Other Services Activities</i>	9,427.8
<b>A</b>	<b>Produk Domestik Regional Bruto/Gross Regional Domestic Product</b>	<b>1,980,786.5</b>
<b>B</b>	<b>Produk Domestik Regional Bruto Non Migas</b>	<b>1,980,786.5</b>
<b>C</b>	<b>Produk Domestik Regional Bruto Non Pemerintahan</b>	<b>1,746,869.4</b>

Lanjutan Tabel/*Continued Table* 12.1

Lapangan Usaha/ <i>Industry</i>		2016
	(1)	(3)
A	Pertanian, Kehutanan, dan Perikanan/ <i>Agriculture, Forestry, and Fishing</i>	673,114.9
B	Pertambangan dan Penggalian/ <i>Mining and Quarrying</i>	80,314.2
C	Industri Pengolahan/ <i>Manufacturing</i>	73,129.5
D	Pengadaan Listrik dan Gas/ <i>Electricity and Gas</i>	2,335.3
E	Pengadaan Air; Pengelolaan Sampah, Limbah, dan Daur Ulang/ <i>Water Supply; Sewerage, Waste Management, and Remediation Activities</i>	300.9
F	Konstruksi/ <i>Construction</i>	319,416.8
G	Perdagangan Besar dan Eceran; Reparasi Mobil dan Sepeda Motor/ <i>Wholesale and Retail Trade; Repair of Motor Vehicles and Motorcycles</i>	224,807.6
H	Transportasi dan Pergudangan/ <i>Transportation and Storage</i>	201,372.0
I	Penyediaan Akomodasi dan Makan Minum/ <i>Accommodation and Food Service Activities</i>	17,471.0
J	Informasi dan Komunikasi/ <i>Information and Communication</i>	56,424.0
K	Jasa Keuangan dan Asuransi/ <i>Financial and Insurance Activities</i>	11,780.6
L	Real Estat/ <i>Real Estate Activities</i>	82,054.5
M,N	Jasa Perusahaan/ <i>Business Activities</i>	2,434.5
O	Administrasi Pemerintahan, Pertahanan, dan Jaminan Sosial Wajib/ <i>Public Administration and Defence; Compulsory Social Security</i>	257,245.5
P	Jasa Pendidikan/ <i>Education</i>	60,432.6
Q	Jasa Kesehatan dan Kegiatan Sosial/ <i>Human Health and Social Work Activities</i>	43,451.7
R,S,T,U	Jasa Lainnya/ <i>Other Services Activities</i>	10,031.0
<b>A</b>	<b>Produk Domestik Regional Bruto/<i>Gross Regional Domestic Product</i></b>	<b>2,116,116.5</b>
<b>B</b>	<b>Produk Domestik Regional Bruto Non Migas</b>	<b>2,116,116.5</b>
<b>C</b>	<b>Produk Domestik Regional Bruto Non Pemerintahan</b>	<b>1,858,870.9</b>

Lanjutan Tabel/Continued Table 12.1

Lapangan Usaha/Industry		2017
	(1)	(4)
A	Pertanian, Kehutanan, dan Perikanan/ <i>Agriculture, Forestry, and Fishing</i>	729,388.4
B	Pertambangan dan Penggalian/ <i>Mining and Quarrying</i>	71,464.6
C	Industri Pengolahan/ <i>Manufacturing</i>	84,676.1
D	Pengadaan Listrik dan Gas/ <i>Electricity and Gas</i>	2,687.8
E	Pengadaan Air; Pengelolaan Sampah, Limbah, dan Daur Ulang/ <i>Water Supply; Sewerage, Waste Management, and Remediation Activities</i>	341.7
F	Konstruksi/ <i>Construction</i>	346,485.6
G	Perdagangan Besar dan Eceran; Reparasi Mobil dan Sepeda Motor/ <i>Wholesale and Retail Trade; Repair of Motor Vehicles and Motorcycles</i>	241,359.3
H	Transportasi dan Pergudangan/ <i>Transportation and Storage</i>	206,735.5
I	Penyediaan Akomodasi dan Makan Minum/ <i>Accommodation and Food Service Activities</i>	19,782.0
J	Informasi dan Komunikasi/ <i>Information and Communication</i>	58,235.0
K	Jasa Keuangan dan Asuransi/ <i>Financial and Insurance Activities</i>	13,133.2
L	Real Estat/ <i>Real Estate Activities</i>	90,413.9
M,N	Jasa Perusahaan/ <i>Business Activities</i>	2,683.4
O	Administrasi Pemerintahan, Pertahanan, dan Jaminan Sosial Wajib/ <i>Public Administration and Defence; Compulsory Social Security</i>	282,567.3
P	Jasa Pendidikan/ <i>Education</i>	67,051.1
Q	Jasa Kesehatan dan Kegiatan Sosial/ <i>Human Health and Social Work Activities</i>	46,836.5
R,S,T,U	Jasa Lainnya/ <i>Other Services Activities</i>	11,202.8
<b>A</b>	<b>Produk Domestik Regional Bruto/Gross Regional Domestic Product</b>	<b>2,275,043.9</b>
<b>B</b>	<b>Produk Domestik Regional Bruto Non Migas</b>	<b>2,275,043.9</b>
<b>C</b>	<b>Produk Domestik Regional Bruto Non Pemerintahan</b>	<b>1,992,476.7</b>

Lanjutan Tabel/*Continued Table* 12.1

Lapangan Usaha/ <i>Industry</i>		2018 *
	(1)	(5)
A	Pertanian, Kehutanan, dan Perikanan/ <i>Agriculture, Forestry, and Fishing</i>	775,116.6
B	Pertambangan dan Penggalian/ <i>Mining and Quarrying</i>	66,889.6
C	Industri Pengolahan/ <i>Manufacturing</i>	95,308.5
D	Pengadaan Listrik dan Gas/ <i>Electricity and Gas</i>	3,041.8
E	Pengadaan Air; Pengelolaan Sampah, Limbah, dan Daur Ulang/ <i>Water Supply; Sewerage, Waste Management, and Remediation Activities</i>	379.7
F	Konstruksi/ <i>Construction</i>	380,485.6
G	Perdagangan Besar dan Eceran; Reparasi Mobil dan Sepeda Motor/ <i>Wholesale and Retail Trade; Repair of Motor Vehicles and Motorcycles</i>	257,359.3
H	Transportasi dan Pergudangan/ <i>Transportation and Storage</i>	211,631.5
I	Penyediaan Akomodasi dan Makan Minum/ <i>Accommodation and Food Service Activities</i>	21,629.0
J	Informasi dan Komunikasi/ <i>Information and Communication</i>	60,185.0
K	Jasa Keuangan dan Asuransi/ <i>Financial and Insurance Activities</i>	14,301.2
L	Real Estat/ <i>Real Estate Activities</i>	94,263.9
M,N	Jasa Perusahaan/ <i>Business Activities</i>	2,832.4
O	Administrasi Pemerintahan, Pertahanan, dan Jaminan Sosial Wajib/ <i>Public Administration and Defence; Compulsory Social Security</i>	312,067.3
P	Jasa Pendidikan/ <i>Education</i>	73,551.1
Q	Jasa Kesehatan dan Kegiatan Sosial/ <i>Human Health and Social Work Activities</i>	49,836.5
R,S,T,U	Jasa Lainnya/ <i>Other Services Activities</i>	12,352.8
<b>A</b>	<b>Produk Domestik Regional Bruto/<i>Gross Regional Domestic Product</i></b>	<b>2,431,231.6</b>
<b>B</b>	<b>Produk Domestik Regional Bruto Non Migas</b>	<b>2,431,231.6</b>
<b>C</b>	<b>Produk Domestik Regional Bruto Non Pemerintahan</b>	<b>2,119,164.3</b>

Lanjutan Tabel/Continued Table 12.1

Lapangan Usaha/Industry		2019 **
	(1)	(6)
A	Pertanian, Kehutanan, dan Perikanan/ <i>Agriculture, Forestry, and Fishing</i>	806,948.8
B	Pertambangan dan Penggalian/ <i>Mining and Quarrying</i>	70,526.1
C	Industri Pengolahan/ <i>Manufacturing</i>	91,923.9
D	Pengadaan Listrik dan Gas/ <i>Electricity and Gas</i>	3,310.9
E	Pengadaan Air; Pengelolaan Sampah, Limbah, dan Daur Ulang/ <i>Water Supply; Sewerage, Waste Management, and Remediation Activities</i>	484.8
F	Konstruksi/ <i>Construction</i>	412,541.4
G	Perdagangan Besar dan Eceran; Reparasi Mobil dan Sepeda Motor/ <i>Wholesale and Retail Trade; Repair of Motor Vehicles and Motorcycles</i>	269,790.6
H	Transportasi dan Pergudangan/ <i>Transportation and Storage</i>	219,202.4
I	Penyediaan Akomodasi dan Makan Minum/ <i>Accommodation and Food Service Activities</i>	23,767.6
J	Informasi dan Komunikasi/ <i>Information and Communication</i>	62,901.1
K	Jasa Keuangan dan Asuransi/ <i>Financial and Insurance Activities</i>	15,485.7
L	Real Estat/ <i>Real Estate Activities</i>	101,376.7
M,N	Jasa Perusahaan/ <i>Business Activities</i>	3,034.0
O	Administrasi Pemerintahan, Pertahanan, dan Jaminan Sosial Wajib/ <i>Public Administration and Defence; Compulsory Social Security</i>	338,540.7
P	Jasa Pendidikan/ <i>Education</i>	87,134.0
Q	Jasa Kesehatan dan Kegiatan Sosial/ <i>Human Health and Social Work Activities</i>	55,753.8
R,S,T,U	Jasa Lainnya/ <i>Other Services Activities</i>	13,719.9
<b>A</b>	<b>Produk Domestik Regional Bruto/Gross Regional Domestic Product</b>	<b>2,576,442.3</b>
<b>B</b>	<b>Produk Domestik Regional Bruto Non Migas</b>	<b>2,576,442.3</b>
<b>C</b>	<b>Produk Domestik Regional Bruto Non Pemerintahan</b>	<b>2,237,901.6</b>

Catatan/Note: \* Angka sementara / Preliminary Figures

\*\* Angka sangat sementara / Very Preliminary Figures

Sumber/Source: BPS, berbagai sensus, survei dan sumber lain/BPS-Statistics Indonesia, various census, survey, and other sources



**Tabel**  
**Table** 12.2**Produk Domestik Regional Bruto Atas Dasar Harga Konstan 2010 Menurut Lapangan Usaha (miliar rupiah), 2015–2019**  
**Gross Regional Domestic Product at 2010 Constant Market Prices by Industry (million rupiahs), 2015–2019**

<b>Lapangan Usaha/Industry</b>		<b>2015</b>
(1)		(2)
A	Pertanian, Kehutanan, dan Perikanan/ <i>Agriculture, Forestry, and Fishing</i>	507,596.1
B	Pertambangan dan Penggalian/ <i>Mining and Quarrying</i>	95,620.1
C	Industri Pengolahan/ <i>Manufacturing</i>	55,081.0
D	Pengadaan Listrik dan Gas/ <i>Electricity and Gas</i>	2,245.5
E	Pengadaan Air; Pengelolaan Sampah, Limbah, dan Daur Ulang/ <i>Water Supply; Sewerage, Waste Management, and Remediation Activities</i>	202.2
F	Konstruksi/ <i>Construction</i>	256,844.8
G	Perdagangan Besar dan Eceran; Reparasi Mobil dan Sepeda Motor/ <i>Wholesale and Retail Trade; Repair of Motor Vehicles and Motorcycles</i>	184,035.8
H	Transportasi dan Pergudangan/ <i>Transportation and Storage</i>	190,174.5
I	Penyediaan Akomodasi dan Makan Minum/ <i>Accommodation and Food Service Activities</i>	12,582.6
J	Informasi dan Komunikasi/ <i>Information and Communication</i>	54,994.1
K	Jasa Keuangan dan Asuransi/ <i>Financial and Insurance Activities</i>	7,845.1
L	Real Estat/ <i>Real Estate Activities</i>	62,667.2
M,N	Jasa Perusahaan/ <i>Business Activities</i>	2,067.8
O	Administrasi Pemerintahan, Pertahanan, dan Jaminan Sosial Wajib/ <i>Public Administration and Defence; Compulsory Social Security</i>	189,467.3
P	Jasa Pendidikan/ <i>Education</i>	46,205.6
Q	Jasa Kesehatan dan Kegiatan Sosial/ <i>Human Health and Social Work Activities</i>	34,728.8
R,S,T,U	Jasa Lainnya/ <i>Other Services Activities</i>	8,086.8
<b>A</b>	<b>Produk Domestik Regional Bruto/Gross Regional Domestic Product</b>	<b>1,710,445.5</b>
<b>B</b>	<b>Produk Domestik Regional Bruto Non Migas</b>	<b>1,710,445.5</b>
<b>C</b>	<b>Produk Domestik Regional Bruto Non Pemerintahan</b>	<b>1,520,978.2</b>

Lanjutan Tabel/*Continued Table 12.2*

Lapangan Usaha/ <i>Industry</i>		2016
(1)		(3)
A	Pertanian, Kehutanan, dan Perikanan/ <i>Agriculture, Forestry, and Fishing</i>	532,044.4
B	Pertambangan dan Penggalian/ <i>Mining and Quarrying</i>	85,388.4
C	Industri Pengolahan/ <i>Manufacturing</i>	58,123.9
D	Pengadaan Listrik dan Gas/ <i>Electricity and Gas</i>	2,482.2
E	Pengadaan Air; Pengelolaan Sampah, Limbah, dan Daur Ulang/ <i>Water Supply; Sewerage, Waste Management, and Remediation Activities</i>	213.4
F	Konstruksi/ <i>Construction</i>	270,920.9
G	Perdagangan Besar dan Eceran; Reparasi Mobil dan Sepeda Motor/ <i>Wholesale and Retail Trade; Repair of Motor Vehicles and Motorcycles</i>	193,188.6
H	Transportasi dan Pergudangan/ <i>Transportation and Storage</i>	188,124.5
I	Penyediaan Akomodasi dan Makan Minum/ <i>Accommodation and Food Service Activities</i>	13,347.1
J	Informasi dan Komunikasi/ <i>Information and Communication</i>	56,502.2
K	Jasa Keuangan dan Asuransi/ <i>Financial and Insurance Activities</i>	8,123.8
L	Real Estat/ <i>Real Estate Activities</i>	67,039.3
M,N	Jasa Perusahaan/ <i>Business Activities</i>	2,152.8
O	Administrasi Pemerintahan, Pertahanan, dan Jaminan Sosial Wajib/ <i>Public Administration and Defence; Compulsory Social Security</i>	203,669.8
P	Jasa Pendidikan/ <i>Education</i>	49,933.8
Q	Jasa Kesehatan dan Kegiatan Sosial/ <i>Human Health and Social Work Activities</i>	37,292.0
R,S,T,U	Jasa Lainnya/ <i>Other Services Activities</i>	8,455.0
<b>A</b>	<b>Produk Domestik Regional Bruto/<i>Gross Regional Domestic Product</i></b>	<b>1,777,001.9</b>
<b>B</b>	<b>Produk Domestik Regional Bruto Non Migas</b>	<b>1,777,001.9</b>
<b>C</b>	<b>Produk Domestik Regional Bruto Non Pemerintahan</b>	<b>1,573,332.1</b>

Lanjutan Tabel/*Continued Table 12.2*

<b>Lapangan Usaha/Industry</b>		<b>2017</b>
	(1)	(4)
A	Pertanian, Kehutanan, dan Perikanan/ <i>Agriculture, Forestry, and Fishing</i>	556,623.5
B	Pertambangan dan Penggalian/ <i>Mining and Quarrying</i>	72,116.5
C	Industri Pengolahan/ <i>Manufacturing</i>	62,802.4
D	Pengadaan Listrik dan Gas/ <i>Electricity and Gas</i>	2,754.1
E	Pengadaan Air; Pengelolaan Sampah, Limbah, dan Daur Ulang/ <i>Water Supply; Sewerage, Waste Management, and Remediation Activities</i>	225.8
F	Konstruksi/ <i>Construction</i>	285,599.1
G	Perdagangan Besar dan Eceran; Reparasi Mobil dan Sepeda Motor/ <i>Wholesale and Retail Trade; Repair of Motor Vehicles and Motorcycles</i>	201,823.0
H	Transportasi dan Pergudangan/ <i>Transportation and Storage</i>	191,264.9
I	Penyediaan Akomodasi dan Makan Minum/ <i>Accommodation and Food Service Activities</i>	14,146.4
J	Informasi dan Komunikasi/ <i>Information and Communication</i>	58,213.2
K	Jasa Keuangan dan Asuransi/ <i>Financial and Insurance Activities</i>	8,676.3
L	Real Estat/ <i>Real Estate Activities</i>	70,711.6
M,N	Jasa Perusahaan/ <i>Business Activities</i>	2,305.8
O	Administrasi Pemerintahan, Pertahanan, dan Jaminan Sosial Wajib/ <i>Public Administration and Defence; Compulsory Social Security</i>	218,119.2
P	Jasa Pendidikan/ <i>Education</i>	53,670.6
Q	Jasa Kesehatan dan Kegiatan Sosial/ <i>Human Health and Social Work Activities</i>	40,125.1
R,S,T,U	Jasa Lainnya/ <i>Other Services Activities</i>	8,969.1
<b>A</b>	<b>Produk Domestik Regional Bruto/<i>Gross Regional Domestic Product</i></b>	<b>1,848,146.5</b>
<b>B</b>	<b>Produk Domestik Regional Bruto Non Migas</b>	<b>1,848,146.5</b>
<b>C</b>	<b>Produk Domestik Regional Bruto Non Pemerintahan</b>	<b>1,630,027.2</b>

Lanjutan Tabel/Continued Table 12.2

Lapangan Usaha/Industry		2018 *
	(1)	(5)
A	Pertanian, Kehutanan, dan Perikanan/ <i>Agriculture, Forestry, and Fishing</i>	577,806.3
B	Pertambangan dan Penggalian/ <i>Mining and Quarrying</i>	64,801.5
C	Industri Pengolahan/ <i>Manufacturing</i>	67,614.8
D	Pengadaan Listrik dan Gas/ <i>Electricity and Gas</i>	3,019.6
E	Pengadaan Air; Pengelolaan Sampah, Limbah, dan Daur Ulang/ <i>Water Supply; Sewerage, Waste Management, and Remediation Activities</i>	238.3
F	Konstruksi/ <i>Construction</i>	301,099.1
G	Perdagangan Besar dan Eceran; Reparasi Mobil dan Sepeda Motor/ <i>Wholesale and Retail Trade; Repair of Motor Vehicles and Motorcycles</i>	210,328.0
H	Transportasi dan Pergudangan/ <i>Transportation and Storage</i>	194,324.9
I	Penyediaan Akomodasi dan Makan Minum/ <i>Accommodation and Food Service Activities</i>	14,821.4
J	Informasi dan Komunikasi/ <i>Information and Communication</i>	59,863.2
K	Jasa Keuangan dan Asuransi/ <i>Financial and Insurance Activities</i>	9,139.3
L	Real Estat/ <i>Real Estate Activities</i>	75,044.6
M,N	Jasa Perusahaan/ <i>Business Activities</i>	2,450.8
O	Administrasi Pemerintahan, Pertahanan, dan Jaminan Sosial Wajib/ <i>Public Administration and Defence; Compulsory Social Security</i>	232,969.2
P	Jasa Pendidikan/ <i>Education</i>	57,020.6
Q	Jasa Kesehatan dan Kegiatan Sosial/ <i>Human Health and Social Work Activities</i>	42,675.1
R,S,T,U	Jasa Lainnya/ <i>Other Services Activities</i>	9,524.1
<b>A</b>	<b>Produk Domestik Regional Bruto/Gross Regional Domestic Product</b>	<b>1,922,740.6</b>
<b>B</b>	<b>Produk Domestik Regional Bruto Non Migas</b>	<b>1,922,740.6</b>
<b>C</b>	<b>Produk Domestik Regional Bruto Non Pemerintahan</b>	<b>1,689,771.4</b>

Lanjutan Tabel/*Continued Table 12.2*

Lapangan Usaha/ <i>Industry</i>		2019 **
	(1)	(6)
A	Pertanian, Kehutanan, dan Perikanan/ <i>Agriculture, Forestry, and Fishing</i>	590,224.9
B	Pertambangan dan Penggalian/ <i>Mining and Quarrying</i>	67,608.2
C	Industri Pengolahan/ <i>Manufacturing</i>	69,391.5
D	Pengadaan Listrik dan Gas/ <i>Electricity and Gas</i>	3,282.8
E	Pengadaan Air; Pengelolaan Sampah, Limbah, dan Daur Ulang/ <i>Water Supply; Sewerage, Waste Management, and Remediation Activities</i>	289.3
F	Konstruksi/ <i>Construction</i>	313,774.5
G	Perdagangan Besar dan Eceran; Reparasi Mobil dan Sepeda Motor/ <i>Wholesale and Retail Trade; Repair of Motor Vehicles and Motorcycles</i>	219,134.7
H	Transportasi dan Pergudangan/ <i>Transportation and Storage</i>	199,914.7
I	Penyediaan Akomodasi dan Makan Minum/ <i>Accommodation and Food Service Activities</i>	15,649.3
J	Informasi dan Komunikasi/ <i>Information and Communication</i>	61,046.2
K	Jasa Keuangan dan Asuransi/ <i>Financial and Insurance Activities</i>	9,774.1
L	Real Estat/ <i>Real Estate Activities</i>	79,692.9
M,N	Jasa Perusahaan/ <i>Business Activities</i>	2,593.8
O	Administrasi Pemerintahan, Pertahanan, dan Jaminan Sosial Wajib/ <i>Public Administration and Defence; Compulsory Social Security</i>	243,586.7
P	Jasa Pendidikan/ <i>Education</i>	62,162.9
Q	Jasa Kesehatan dan Kegiatan Sosial/ <i>Human Health and Social Work Activities</i>	45,709.8
R,S,T,U	Jasa Lainnya/ <i>Other Services Activities</i>	10,378.1
<b>A</b>	<b>Produk Domestik Regional Bruto/<i>Gross Regional Domestic Product</i></b>	<b>1,994,214.4</b>
<b>B</b>	<b>Produk Domestik Regional Bruto Non Migas</b>	<b>1,994,214.4</b>
<b>C</b>	<b>Produk Domestik Regional Bruto Non Pemerintahan</b>	<b>1,750,627.7</b>

Catatan/*Note*: \* Angka sementara / *Preliminary Figures*

\*\* Angka sangat sementara / *Very Preliminary Figures*

Sumber/*Source*: BPS, berbagai sensus, survei dan sumber lain/*BPS-Statistics Indonesia, various census, survey, and other sources*

**Tabel**  
**Table** 12.3

**Distribusi Persentase Produk Domestik Regional Bruto Atas Dasar Harga Berlaku Menurut Lapangan Usaha, 2015–2019**  
**Percentage Distribution of Gross Regional Domestic Product at Current Market Prices by Industry, 2015–2019**

Lapangan Usaha/Industry		2015
(1)		(2)
A	Pertanian, Kehutanan, dan Perikanan/ <i>Agriculture, Forestry, and Fishing</i>	31.16
B	Pertambangan dan Penggalian/ <i>Mining and Quarrying</i>	4.45
C	Industri Pengolahan/ <i>Manufacturing</i>	3.37
D	Pengadaan Listrik dan Gas/ <i>Electricity and Gas</i>	0.11
E	Pengadaan Air; Pengelolaan Sampah, Limbah, dan Daur Ulang/ <i>Water Supply; Sewerage, Waste Management, and Remediation Activities</i>	0.01
F	Konstruksi/ <i>Construction</i>	14.89
G	Perdagangan Besar dan Eceran; Reparasi Mobil dan Sepeda Motor/ <i>Wholesale and Retail Trade; Repair of Motor Vehicles and Motorcycles</i>	10.60
H	Transportasi dan Pergudangan/ <i>Transportation and Storage</i>	10.39
I	Penyediaan Akomodasi dan Makan Minum/ <i>Accommodation and Food Service Activities</i>	0.79
J	Informasi dan Komunikasi/ <i>Information and Communication</i>	2.78
K	Jasa Keuangan dan Asuransi/ <i>Financial and Insurance Activities</i>	0.55
L	Real Estat/ <i>Real Estate Activities</i>	3.83
M,N	Jasa Perusahaan/ <i>Business Activities</i>	0.12
O	Administrasi Pemerintahan, Pertahanan, dan Jaminan Sosial Wajib/ <i>Public Administration and Defence; Compulsory Social Security</i>	11.81
P	Jasa Pendidikan/ <i>Education</i>	2.67
Q	Jasa Kesehatan dan Kegiatan Sosial/ <i>Human Health and Social Work Activities</i>	2.01
R,S,T,U	Jasa Lainnya/ <i>Other Services Activities</i>	0.48
<b>A</b>	<b>Produk Domestik Regional Bruto/Gross Regional Domestic Product</b>	<b>100.00</b>
<b>B</b>	<b>Produk Domestik Regional Bruto Non Migas</b>	<b>100.00</b>

Lanjutan Tabel/*Continued Table* 12.3

Lapangan Usaha/ <i>Industry</i>		2016
	(1)	(3)
A	Pertanian, Kehutanan, dan Perikanan/ <i>Agriculture, Forestry, and Fishing</i>	31.81
B	Pertambangan dan Penggalian/ <i>Mining and Quarrying</i>	3.80
C	Industri Pengolahan/ <i>Manufacturing</i>	3.46
D	Pengadaan Listrik dan Gas/ <i>Electricity and Gas</i>	0.11
E	Pengadaan Air; Pengelolaan Sampah, Limbah, dan Daur Ulang/ <i>Water Supply; Sewerage, Waste Management, and Remediation Activities</i>	0.01
F	Konstruksi/ <i>Construction</i>	15.09
G	Perdagangan Besar dan Eceran; Reparasi Mobil dan Sepeda Motor/ <i>Wholesale and Retail Trade; Repair of Motor Vehicles and Motorcycles</i>	10.62
H	Transportasi dan Pergudangan/ <i>Transportation and Storage</i>	9.52
I	Penyediaan Akomodasi dan Makan Minum/ <i>Accommodation and Food Service Activities</i>	0.83
J	Informasi dan Komunikasi/ <i>Information and Communication</i>	2.67
K	Jasa Keuangan dan Asuransi/ <i>Financial and Insurance Activities</i>	0.56
L	Real Estat/ <i>Real Estate Activities</i>	3.88
M,N	Jasa Perusahaan/ <i>Business Activities</i>	0.12
O	Administrasi Pemerintahan, Pertahanan, dan Jaminan Sosial Wajib/ <i>Public Administration and Defence; Compulsory Social Security</i>	12.16
P	Jasa Pendidikan/ <i>Education</i>	2.86
Q	Jasa Kesehatan dan Kegiatan Sosial/ <i>Human Health and Social Work Activities</i>	2.05
R,S,T,U	Jasa Lainnya/ <i>Other Services Activities</i>	0.47
<b>A</b>	<b>Produk Domestik Regional Bruto/<i>Gross Regional Domestic Product</i></b>	<b>100.00</b>
<b>B</b>	<b>Produk Domestik Regional Bruto Non Migas</b>	<b>100.00</b>

Lanjutan Tabel/*Continued Table 12.3*

Lapangan Usaha/ <i>Industry</i>		2017
	(1)	(4)
A	Pertanian, Kehutanan, dan Perikanan/ <i>Agriculture, Forestry, and Fishing</i>	32.06
B	Pertambangan dan Penggalian/ <i>Mining and Quarrying</i>	3.14
C	Industri Pengolahan/ <i>Manufacturing</i>	3.72
D	Pengadaan Listrik dan Gas/ <i>Electricity and Gas</i>	0.12
E	Pengadaan Air; Pengelolaan Sampah, Limbah, dan Daur Ulang/ <i>Water Supply; Sewerage, Waste Management, and Remediation Activities</i>	0.02
F	Konstruksi/ <i>Construction</i>	15.23
G	Perdagangan Besar dan Eceran; Reparasi Mobil dan Sepeda Motor/ <i>Wholesale and Retail Trade; Repair of Motor Vehicles and Motorcycles</i>	10.61
H	Transportasi dan Pergudangan/ <i>Transportation and Storage</i>	9.09
I	Penyediaan Akomodasi dan Makan Minum/ <i>Accommodation and Food Service Activities</i>	0.87
J	Informasi dan Komunikasi/ <i>Information and Communication</i>	2.56
K	Jasa Keuangan dan Asuransi/ <i>Financial and Insurance Activities</i>	0.58
L	Real Estat/ <i>Real Estate Activities</i>	3.97
M,N	Jasa Perusahaan/ <i>Business Activities</i>	0.12
O	Administrasi Pemerintahan, Pertahanan, dan Jaminan Sosial Wajib/ <i>Public Administration and Defence; Compulsory Social Security</i>	12.42
P	Jasa Pendidikan/ <i>Education</i>	2.95
Q	Jasa Kesehatan dan Kegiatan Sosial/ <i>Human Health and Social Work Activities</i>	2.06
R,S,T,U	Jasa Lainnya/ <i>Other Services Activities</i>	0.49
<b>A</b>	<b>Produk Domestik Regional Bruto/<i>Gross Regional Domestic Product</i></b>	<b>100.00</b>
<b>B</b>	<b>Produk Domestik Regional Bruto Non Migas</b>	<b>100.00</b>



Lanjutan Tabel/*Continued Table* 12.3

Lapangan Usaha/ <i>Industry</i>		2018 *
	(1)	(5)
A	Pertanian, Kehutanan, dan Perikanan/ <i>Agriculture, Forestry, and Fishing</i>	31.88
B	Pertambangan dan Penggalian/ <i>Mining and Quarrying</i>	2.75
C	Industri Pengolahan/ <i>Manufacturing</i>	3.92
D	Pengadaan Listrik dan Gas/ <i>Electricity and Gas</i>	0.13
E	Pengadaan Air; Pengelolaan Sampah, Limbah, dan Daur Ulang/ <i>Water Supply; Sewerage, Waste Management, and Remediation Activities</i>	0.02
F	Konstruksi/ <i>Construction</i>	15.65
G	Perdagangan Besar dan Eceran; Reparasi Mobil dan Sepeda Motor/ <i>Wholesale and Retail Trade; Repair of Motor Vehicles and Motorcycles</i>	10.59
H	Transportasi dan Pergudangan/ <i>Transportation and Storage</i>	8.70
I	Penyediaan Akomodasi dan Makan Minum/ <i>Accommodation and Food Service Activities</i>	0.89
J	Informasi dan Komunikasi/ <i>Information and Communication</i>	2.48
K	Jasa Keuangan dan Asuransi/ <i>Financial and Insurance Activities</i>	0.59
L	Real Estat/ <i>Real Estate Activities</i>	3.88
M,N	Jasa Perusahaan/ <i>Business Activities</i>	0.12
O	Administrasi Pemerintahan, Pertahanan, dan Jaminan Sosial Wajib/ <i>Public Administration and Defence; Compulsory Social Security</i>	12.84
P	Jasa Pendidikan/ <i>Education</i>	3.03
Q	Jasa Kesehatan dan Kegiatan Sosial/ <i>Human Health and Social Work Activities</i>	2.05
R,S,T,U	Jasa Lainnya/ <i>Other Services Activities</i>	0.51
<b>A</b>	<b>Produk Domestik Regional Bruto/<i>Gross Regional Domestic Product</i></b>	<b>100.00</b>
<b>B</b>	<b>Produk Domestik Regional Bruto Non Migas</b>	<b>100.00</b>

Lanjutan Tabel/*Continued Table 12.3*

Lapangan Usaha/ <i>Industry</i>		2019 **
(1)		(6)
A	Pertanian, Kehutanan, dan Perikanan/ <i>Agriculture, Forestry, and Fishing</i>	31.32
B	Pertambangan dan Penggalian/ <i>Mining and Quarrying</i>	2.74
C	Industri Pengolahan/ <i>Manufacturing</i>	3.57
D	Pengadaan Listrik dan Gas/ <i>Electricity and Gas</i>	0.13
E	Pengadaan Air; Pengelolaan Sampah, Limbah, dan Daur Ulang/ <i>Water Supply; Sewerage, Waste Management, and Remediation Activities</i>	0.02
F	Konstruksi/ <i>Construction</i>	16.01
G	Perdagangan Besar dan Eceran; Reparasi Mobil dan Sepeda Motor/ <i>Wholesale and Retail Trade; Repair of Motor Vehicles and Motorcycles</i>	10.47
H	Transportasi dan Pergudangan/ <i>Transportation and Storage</i>	8.51
I	Penyediaan Akomodasi dan Makan Minum/ <i>Accommodation and Food Service Activities</i>	0.92
J	Informasi dan Komunikasi/ <i>Information and Communication</i>	2.44
K	Jasa Keuangan dan Asuransi/ <i>Financial and Insurance Activities</i>	0.60
L	Real Estat/ <i>Real Estate Activities</i>	3.93
M,N	Jasa Perusahaan/ <i>Business Activities</i>	0.12
O	Administrasi Pemerintahan, Pertahanan, dan Jaminan Sosial Wajib/ <i>Public Administration and Defence; Compulsory Social Security</i>	13.14
P	Jasa Pendidikan/ <i>Education</i>	3.38
Q	Jasa Kesehatan dan Kegiatan Sosial/ <i>Human Health and Social Work Activities</i>	2.16
R,S,T,U	Jasa Lainnya/ <i>Other Services Activities</i>	0.53
<b>A</b>	<b>Produk Domestik Regional Bruto/<i>Gross Regional Domestic Product</i></b>	<b>100.00</b>
<b>B</b>	<b>Produk Domestik Regional Bruto Non Migas</b>	<b>100.00</b>

Catatan/*Note*: \* Angka sementara / *Preliminary Figures*

\*\* Angka sangat sementara / *Very Preliminary Figures*

Sumber/*Source*: BPS, berbagai sensus, survei dan sumber lain/*BPS-Statistics Indonesia, various census, survey, and other sources*

**Tabel**  
**Table** 12.4

**Laju Pertumbuhan Produk Domestik Regional Bruto Atas Dasar Harga Konstan 2010 Menurut Lapangan Usaha (persen), 2016–2019**  
**Growth Rate of Gross Regional Domestic Product at 2010 Constant Market Prices by Industry (percent), 2016–2019**

Lapangan Usaha/Industry		2016
(1)		(2)
A	Pertanian, Kehutanan, dan Perikanan/ <i>Agriculture, Forestry, and Fishing</i>	4.82
B	Pertambangan dan Penggalian/ <i>Mining and Quarrying</i>	-10.70
C	Industri Pengolahan/ <i>Manufacturing</i>	5.52
D	Pengadaan Listrik dan Gas/ <i>Electricity and Gas</i>	10.54
E	Pengadaan Air; Pengelolaan Sampah, Limbah, dan Daur Ulang/ <i>Water Supply; Sewerage, Waste Management, and Remediation Activities</i>	5.53
F	Konstruksi/ <i>Construction</i>	5.48
G	Perdagangan Besar dan Eceran; Reparasi Mobil dan Sepeda Motor/ <i>Wholesale and Retail Trade; Repair of Motor Vehicles and Motorcycles</i>	4.97
H	Transportasi dan Pergudangan/ <i>Transportation and Storage</i>	-1.08
I	Penyediaan Akomodasi dan Makan Minum/ <i>Accommodation and Food Service Activities</i>	6.08
J	Informasi dan Komunikasi/ <i>Information and Communication</i>	2.74
K	Jasa Keuangan dan Asuransi/ <i>Financial and Insurance Activities</i>	3.55
L	Real Estat/ <i>Real Estate Activities</i>	6.98
M,N	Jasa Perusahaan/ <i>Business Activities</i>	4.11
O	Administrasi Pemerintahan, Pertahanan, dan Jaminan Sosial Wajib/ <i>Public Administration and Defence; Compulsory Social Security</i>	7.50
P	Jasa Pendidikan/ <i>Education</i>	8.07
Q	Jasa Kesehatan dan Kegiatan Sosial/ <i>Human Health and Social Work Activities</i>	7.38
R,S,T,U	Jasa Lainnya/ <i>Other Services Activities</i>	4.55
<b>A</b>	<b>Produk Domestik Regional Bruto/Gross Regional Domestic Product</b>	<b>3.89</b>
<b>B</b>	<b>Produk Domestik Regional Bruto Non Migas</b>	<b>3.89</b>

Lanjutan Tabel/Continued Table 12.4

Lapangan Usaha/Industry		2017
	(1)	(3)
A	Pertanian, Kehutanan, dan Perikanan/ <i>Agriculture, Forestry, and Fishing</i>	4.62
B	Pertambangan dan Penggalian/ <i>Mining and Quarrying</i>	-15.54
C	Industri Pengolahan/ <i>Manufacturing</i>	8.05
D	Pengadaan Listrik dan Gas/ <i>Electricity and Gas</i>	10.95
E	Pengadaan Air; Pengelolaan Sampah, Limbah, dan Daur Ulang/ <i>Water Supply; Sewerage, Waste Management, and Remediation Activities</i>	5.85
F	Konstruksi/ <i>Construction</i>	5.42
G	Perdagangan Besar dan Eceran; Reparasi Mobil dan Sepeda Motor/ <i>Wholesale and Retail Trade; Repair of Motor Vehicles and Motorcycles</i>	4.47
H	Transportasi dan Pergudangan/ <i>Transportation and Storage</i>	1.67
I	Penyediaan Akomodasi dan Makan Minum/ <i>Accommodation and Food Service Activities</i>	5.99
J	Informasi dan Komunikasi/ <i>Information and Communication</i>	3.03
K	Jasa Keuangan dan Asuransi/ <i>Financial and Insurance Activities</i>	6.80
L	Real Estat/ <i>Real Estate Activities</i>	5.48
M,N	Jasa Perusahaan/ <i>Business Activities</i>	7.11
O	Administrasi Pemerintahan, Pertahanan, dan Jaminan Sosial Wajib/ <i>Public Administration and Defence; Compulsory Social Security</i>	7.09
P	Jasa Pendidikan/ <i>Education</i>	7.48
Q	Jasa Kesehatan dan Kegiatan Sosial/ <i>Human Health and Social Work Activities</i>	7.60
R,S,T,U	Jasa Lainnya/ <i>Other Services Activities</i>	6.08
<b>A</b>	<b>Produk Domestik Regional Bruto/Gross Regional Domestic Product</b>	<b>4.00</b>
<b>B</b>	<b>Produk Domestik Regional Bruto Non Migas</b>	<b>4.00</b>

Lanjutan Tabel/*Continued Table 12.4*

Lapangan Usaha/ <i>Industry</i>		2018 *
	(1)	(4)
A	Pertanian, Kehutanan, dan Perikanan/ <i>Agriculture, Forestry, and Fishing</i>	3.81
B	Pertambangan dan Penggalian/ <i>Mining and Quarrying</i>	-10.14
C	Industri Pengolahan/ <i>Manufacturing</i>	7.66
D	Pengadaan Listrik dan Gas/ <i>Electricity and Gas</i>	9.64
E	Pengadaan Air; Pengelolaan Sampah, Limbah, dan Daur Ulang/ <i>Water Supply; Sewerage, Waste Management, and Remediation Activities</i>	5.54
F	Konstruksi/ <i>Construction</i>	5.43
G	Perdagangan Besar dan Eceran; Reparasi Mobil dan Sepeda Motor/ <i>Wholesale and Retail Trade; Repair of Motor Vehicles and Motorcycles</i>	4.21
H	Transportasi dan Pergudangan/ <i>Transportation and Storage</i>	1.60
I	Penyediaan Akomodasi dan Makan Minum/ <i>Accommodation and Food Service Activities</i>	4.77
J	Informasi dan Komunikasi/ <i>Information and Communication</i>	2.83
K	Jasa Keuangan dan Asuransi/ <i>Financial and Insurance Activities</i>	5.34
L	Real Estat/ <i>Real Estate Activities</i>	6.13
M,N	Jasa Perusahaan/ <i>Business Activities</i>	6.29
O	Administrasi Pemerintahan, Pertahanan, dan Jaminan Sosial Wajib/ <i>Public Administration and Defence; Compulsory Social Security</i>	6.81
P	Jasa Pendidikan/ <i>Education</i>	6.24
Q	Jasa Kesehatan dan Kegiatan Sosial/ <i>Human Health and Social Work Activities</i>	6.36
R,S,T,U	Jasa Lainnya/ <i>Other Services Activities</i>	6.19
<b>A</b>	<b>Produk Domestik Regional Bruto/<i>Gross Regional Domestic Product</i></b>	<b>4.04</b>
<b>B</b>	<b>Produk Domestik Regional Bruto Non Migas</b>	<b>4.04</b>

Lanjutan Tabel/Continued Table 12.4

Lapangan Usaha/Industry		2019 **
	(1)	(5)
A	Pertanian, Kehutanan, dan Perikanan/ <i>Agriculture, Forestry, and Fishing</i>	2.15
B	Pertambangan dan Penggalian/ <i>Mining and Quarrying</i>	4.33
C	Industri Pengolahan/ <i>Manufacturing</i>	2.63
D	Pengadaan Listrik dan Gas/ <i>Electricity and Gas</i>	8.72
E	Pengadaan Air; Pengelolaan Sampah, Limbah, dan Daur Ulang/ <i>Water Supply; Sewerage, Waste Management, and Remediation Activities</i>	21.39
F	Konstruksi/ <i>Construction</i>	4.21
G	Perdagangan Besar dan Eceran; Reparasi Mobil dan Sepeda Motor/ <i>Wholesale and Retail Trade; Repair of Motor Vehicles and Motorcycles</i>	4.19
H	Transportasi dan Pergudangan/ <i>Transportation and Storage</i>	2.88
I	Penyediaan Akomodasi dan Makan Minum/ <i>Accommodation and Food Service Activities</i>	5.59
J	Informasi dan Komunikasi/ <i>Information and Communication</i>	1.98
K	Jasa Keuangan dan Asuransi/ <i>Financial and Insurance Activities</i>	6.95
L	Real Estat/ <i>Real Estate Activities</i>	6.19
M,N	Jasa Perusahaan/ <i>Business Activities</i>	5.83
O	Administrasi Pemerintahan, Pertahanan, dan Jaminan Sosial Wajib/ <i>Public Administration and Defence; Compulsory Social Security</i>	4.56
P	Jasa Pendidikan/ <i>Education</i>	9.02
Q	Jasa Kesehatan dan Kegiatan Sosial/ <i>Human Health and Social Work Activities</i>	7.11
R,S,T,U	Jasa Lainnya/ <i>Other Services Activities</i>	8.97
<b>A</b>	<b>Produk Domestik Regional Bruto/Gross Regional Domestic Product</b>	<b>3.72</b>
<b>B</b>	<b>Produk Domestik Regional Bruto Non Migas</b>	<b>3.72</b>

Catatan/Note: \* Angka sementara / Preliminary Figures

\*\* Angka sangat sementara / Very Preliminary Figures

Sumber/Source: BPS, berbagai sensus, survei dan sumber lain/BPS-Statistics Indonesia, various census, survey, and other sources

**Tabel** 12.5  
**Table**

**Produk Domestik Regional Bruto Atas Dasar Harga  
Berlaku Menurut Jenis Pengeluaran di Kabupaten Aceh  
Jaya (juta rupiah), 2015–2019**  
**Gross Regional Domestic Product at Current Market Prices  
by Type of Expenditure in Aceh Jaya Regency (million  
rupiahs), 2015–2019**

<b>Jenis Pengeluaran</b> <b>Type of Expenditure</b>	<b>2015</b>	<b>2016</b>	<b>2017</b>	<b>2018*</b>	<b>2019**</b>
(1)	(2)	(3)	(4)	(5)	(6)
Pengeluaran Konsumsi Rumah Tangga <i>Household Consumption Expenditure</i>	1 031 479.84	1 111 242.13	1 197 958.69	1 276 624.48	1 360 452.96
Pengeluaran Konsumsi LNPRT <i>NPISH Consumption Expenditure</i>	41 339.91	45 731.40	49 743.21	53 743.21	57 858.05
Pengeluaran Konsumsi Pemerintah <i>Government Consumption Expenditure</i>	763 913.35	813 326.49	851 959.71	856 730.71	893 600.46
Pembentukan Modal Tetap Bruto <i>Gross Fixed Capital Formation</i>	1 039 674.85	1 127 949.58	1 239 993.04	1 343 246.04	1 466 927.52
Perubahan Inventori <i>Changes in Inventories</i>	75.02	165.11	335.21	390.21	410.00
Ekspor Barang dan Jasa/ <i>Exports of Goods and Services</i>	- 895 696.48	- 982 298.24	- 1 064 945.90	- 1 099 503.00	- 1 202 806.67
<b>Produk Domestik Regional Bruto/Gross Regional Domestic Product</b>	<b>1 980 786.49</b>	<b>2 116 116.47</b>	<b>2 275 043.95</b>	<b>2 431 231.64</b>	<b>2 576 442.32</b>

Catatan/Note: \* Angka sementara / Preliminary Figures

\*\* Angka sangat sementara / Very Preliminary Figures

Sumber/Source: BPS, berbagai sensus, survei dan sumber lain/BPS-Statistics Indonesia, various census, survey, and other sources

**Tabel**  
**Table** 12.6

**Produk Domestik Regional Bruto Atas Dasar Harga Konstan 2010 Menurut Jenis Pengeluaran di Kabupaten/ Kota Aceh Jaya (juta rupiah), 2015–2019**  
**Gross Regional Domestic Product at 2010 Constant Market Prices by Type of Expenditure in Aceh Jaya Regency (million rupiahs), 2015–2019**

<b>Jenis Pengeluaran</b> <i>Type of Expenditure</i>	<b>2015</b>	<b>2016</b>	<b>2017</b>	<b>2018*</b>	<b>2019**</b>
(1)	(2)	(3)	(4)	(5)	(6)
Pengeluaran Konsumsi Rumah Tangga <i>Household Consumption Expenditure</i>	838 532.05	864 591.94	885 153.71	910 033.71	939 895.21
Pengeluaran Konsumsi LNPR <i>NPISH Consumption Expenditure</i>	32 125.65	33 782.05	34 435.17	35 635.17	37 181.12
Pengeluaran Konsumsi Pemerintah <i>Government Consumption Expenditure</i>	560 538.87	572 982.05	579 145.17	582 348.17	604 212.98
Pembentukan Modal Tetap Bruto <i>Gross Fixed Capital Formation</i>	879 789.73	925 410.13	978 679.28	1 028 676.28	1 089 533.23
Perubahan Inventori <i>Changes in Inventories</i>	58.48	122.75	236.52	266.52	172.30
Ekspor Barang dan Jasa/ <i>Exports of Goods and Services</i>	-600 599.25	-619 887.01	-629 503.37	-634 219.22	-676 780.44
<b>Produk Domestik Regional Bruto/ <i>Gross Regional Domestic Product</i></b>	<b>1 710 445.53</b>	<b>1 777 001.91</b>	<b>1 848 146.47</b>	<b>1 922 740.62</b>	<b>1 994 214.40</b>

Catatan/Note: \* Angka sementara / Preliminary Figures

\*\* Angka sangat sementara / Very Preliminary Figures

Sumber/Source: BPS, berbagai sensus, survei dan sumber lain/BPS-Statistics Indonesia, various census, survey, and other sources



# 13

## PERBANDINGAN ANTAR KABUPATEN/KOTA

REGENCY/MUNICIPAL COMPARISON

IPM

85,18

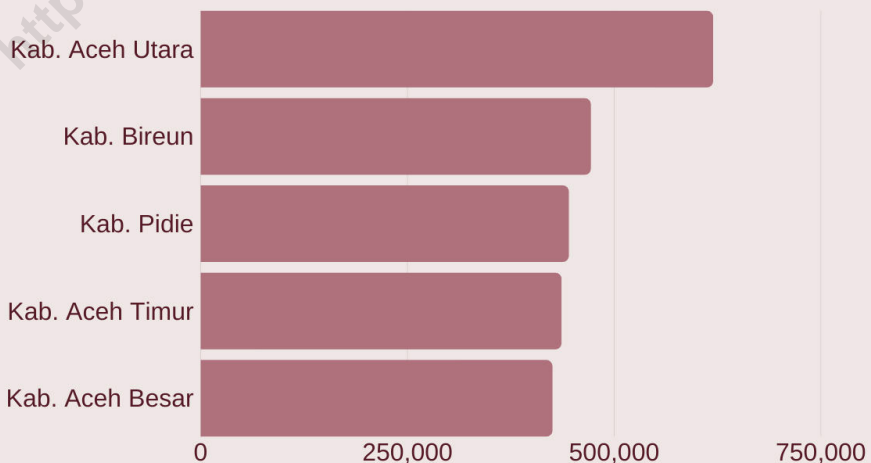
Kota Banda Aceh memiliki IPM tertinggi di Provinsi Aceh, yaitu sebesar 85,18

71,96

IPM Provinsi Aceh pada Tahun 2019 sebesar 71,96

#12

Kabupaten Aceh Jaya menempati peringkat 12 dari 23 Kabupaten/Kota di Provinsi Aceh



**5 Kabupaten dengan Jumlah Penduduk  
Terbesar di Provinsi Aceh, 2019**



**PENJELASAN TEKNIS**

1. Laju pertumbuhan penduduk adalah angka yang menunjukkan persentase pertambahan penduduk dalam jangka waktu tertentu,
2. Laju Pertumbuhan PDB/PDRB adalah laju pertumbuhan produk domestik bruto (PDB) atas dasar harga konstan diperoleh dengan mengurangi nilai pada tahun ke  $n$  dengan nilai pada tahun ke  $(n-1)$  dibagi dengan nilai pada tahun ke  $(n-1)$  dikalikan dengan 100 persen, Laju pertumbuhan PDB / PDRB menunjukkan suatu tingkat perkembangan riil dari agregat pendapatan untuk masing-masing tahun dibandingkan dengan tahun sebelumnya,
3. Indeks Pembangunan Manusia (IPM) merupakan indikator penting untuk mengukur keberhasilan dalam upaya membangun kualitas hidup manusia (masyarakat /penduduk), IPM dapat menentukan peringkat atau level pembangunan suatu wilayah/ negara, Bagi Indonesia, IPM merupakan data strategis karena selain sebagai ukuran kinerja Pemerintah, IPM juga digunakan sebagai salah satu alokator penentuan Dana Alokasi Umum (DAU),

**TECHNICAL NOTES**

1. *The rate of population growth is a number that represents the percentage of population growth in a given time period,*
2. *GDP Growth / GRDP is the growth rate of gross domestic product (GDP) at constant prices is obtained by subtracting the value in year  $n$  with the value in the year to the  $(n-1)$  divided by the value in the year to the  $(n-1)$  multiplied by 100 percent, The growth rate of the GDP / GRDP shows a level of real development of aggregate income for each year compared with the previous year,*
3. *Human Development Index (IPM) is an important indicator to measure success in the effort to build the quality of human life (community / population), IPM can rank or level of development of a region / country, For Indonesia, the HDI is strategic because in addition to the data as a measure of the Government's performance, IPM is also used as one allocator determining the General Allocation Fund (DAU),*

4. Rasio Gini atau koefisien adalah alat mengukur derajat ketidakmerataan distribusi penduduk. Ini didasarkan pada kurva Lorenz, yaitu sebuah kurva pengeluaran kumulatif yang membandingkan distribusi dari suatu variable tertentu (misalnya pendapatan) dengan distribusi uniform (seragam) yang mewakili persentase kumulatif penduduk.
  5. Umur Harapan Hidup (UHH) Rata-rata tahun hidup yang masih akan dijalani oleh seseorang yang telah berhasil mencapai umur  $x$ , pada suatu tahun tertentu, dalam situasi mortalitas yang berlaku di lingkungan masyarakatnya.
  6. Angka Harapan Lama Sekolah (EYS) didefinisikan lamanya sekolah (dalam tahun) yang diharapkan akan dirasakan oleh anak pada umur tertentu di masa mendatang. Diasumsikan bahwa peluang anak tersebut akan tetap bersekolah pada umur-umur berikutnya sama dengan peluang penduduk yang bersekolah per jumlah penduduk untuk umur yang sama saat ini.
  7. Angka Harapan Lama Sekolah (EYS) dihitung untuk penduduk berusia 7 tahun ke atas. HLS dapat digunakan untuk mengetahui kondisi pembangunan sistem pendidikan di berbagai jenjang yang ditunjukkan dalam bentuk lamanya pendidikan (dalam
4. *The Gini Ratio or coefficient is a tool to measure the degree of inequality in population distribution. This is based on the Lorenz curve, which is a cumulative expenditure curve that compares the distribution of a particular variable (for example income) with a uniform distribution that represents the cumulative percentage of the population.*
  5. *Life Expectancy (UHH) The average life year that is still to be lived by someone who has successfully reached age  $x$ , in a given year, in a situation of mortality that prevails in his community.*
  6. *Old School Expectation Rate (EYS) is defined as the length of school (in years) that is expected to be felt by children at a certain age in the future. It is assumed that the opportunity for the child to continue attending school at the next age is the same as the opportunity for the population to attend school per number of residents for the same age at this time.*
  7. *Old School Expectation Rates (EYS) are calculated for residents aged 7 years and over. HLS can be used to determine the condition of the development of the education system at various levels indicated in the form of the length of education (in years) which is expected to be*

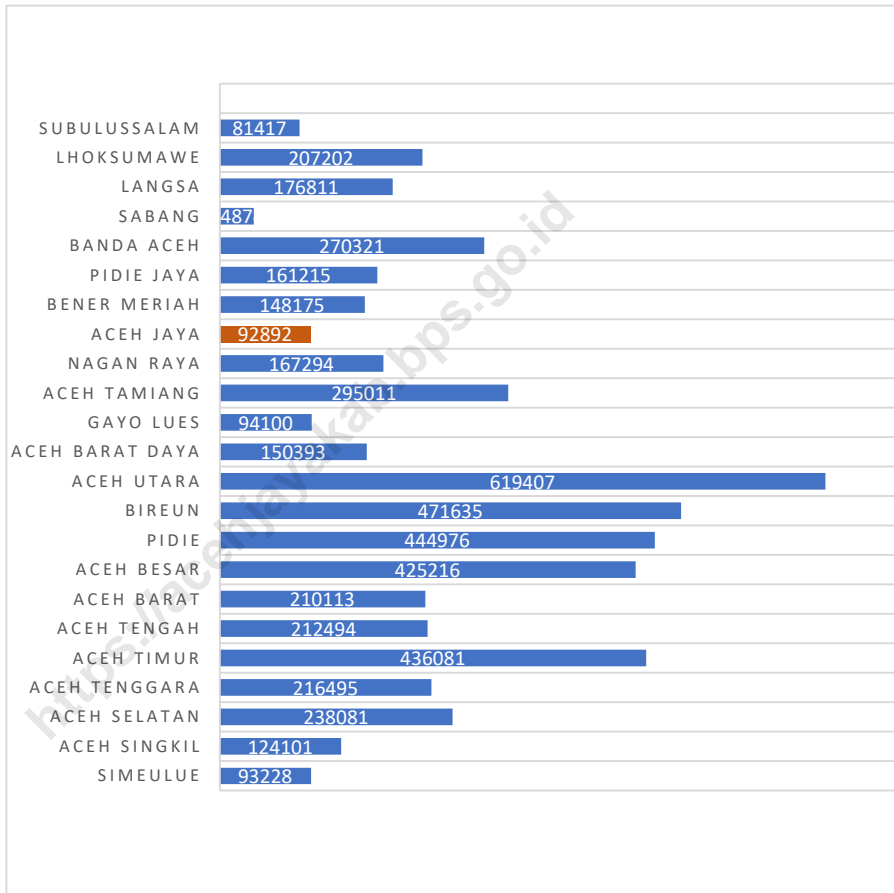
tahun) yang diharapkan dapat dicapai oleh setiap anak.

8. Rata-rata Lama Sekolah (MYS) didefinisikan sebagai jumlah tahun yang digunakan oleh penduduk dalam menjalani pendidikan formal. Diasumsikan bahwa dalam kondisi normal rata-rata lama sekolah suatu wilayah tidak akan turun. Cakupan penduduk yang dihitung dalam penghitungan rata-rata lama sekolah adalah penduduk berusia 25 tahun ke atas.
9. Pengeluaran per kapita yang disesuaikan ditentukan dari nilai pengeluaran per kapita dan paritas daya beli (Purchasing Power Parity-PPP). Rata-rata pengeluaran per kapita setahun diperoleh dari Susenas, dihitung dari level provinsi hingga level kab/kota. Rata-rata pengeluaran per kapita dibuat konstan/riil dengan tahun dasar 2012=100. Perhitungan paritas daya beli pada metode baru menggunakan 96 komoditas dimana 66 komoditas merupakan makanan dan sisanya merupakan komoditas nonmakanan. Metode penghitungan paritas daya beli menggunakan Metode Rao.

*to be achieved by every child.*

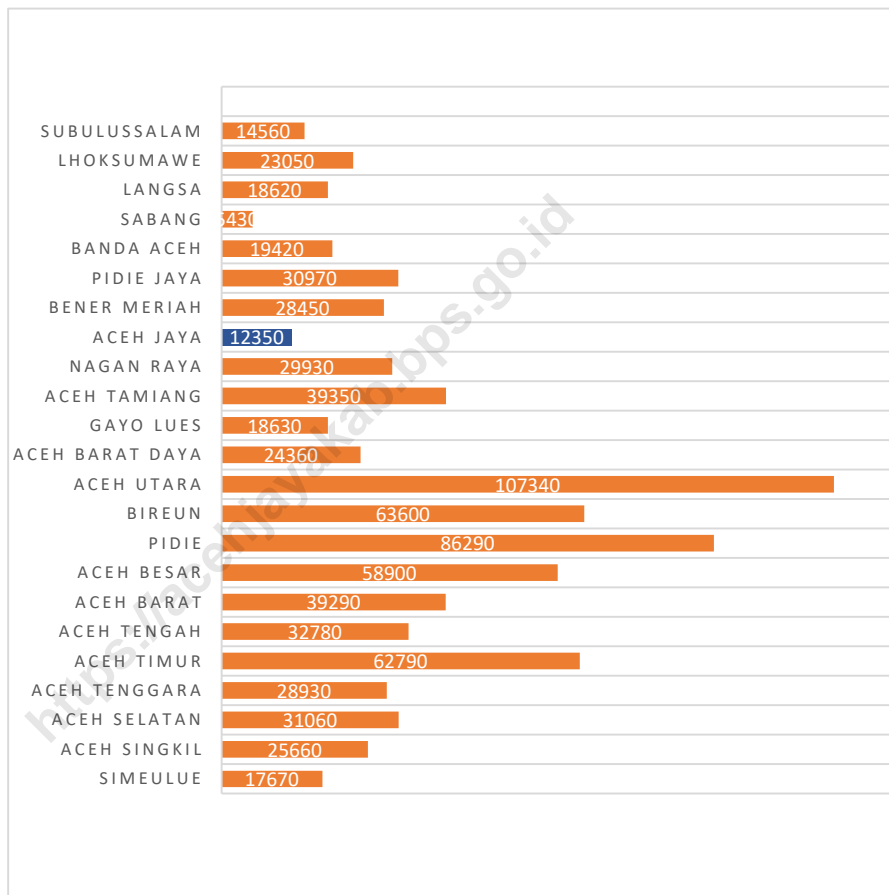
8. *Average Length of School (MYS) is defined as the number of years used by residents in undergoing formal education. It is assumed that under normal conditions the average length of schooling of an area will not go down. Population coverage calculated in the calculation of average length of school is residents aged 25 years and over.*
9. *Adjusted per capita expenditure is determined by the value of expenditure per capita and purchasing power parity (PPP). Average annual expenditure per capita is obtained from Susenas, calculated from the provincial level to the district / city level. Average per capita expenditure is made constant / real with base year 2012 = 100. The calculation of purchasing power parity in the new method uses 96 commodities of which 66 commodities are food and the rest are non-food commodities. The method of calculating purchasing power parity uses the Rao Method.*

**Gambar** 13.1 **Jumlah Penduduk Menurut Kabupaten/Kota di Provinsi Aceh, 2019**  
**Figures** *Population by Regency/City in Aceh Province, 2019*



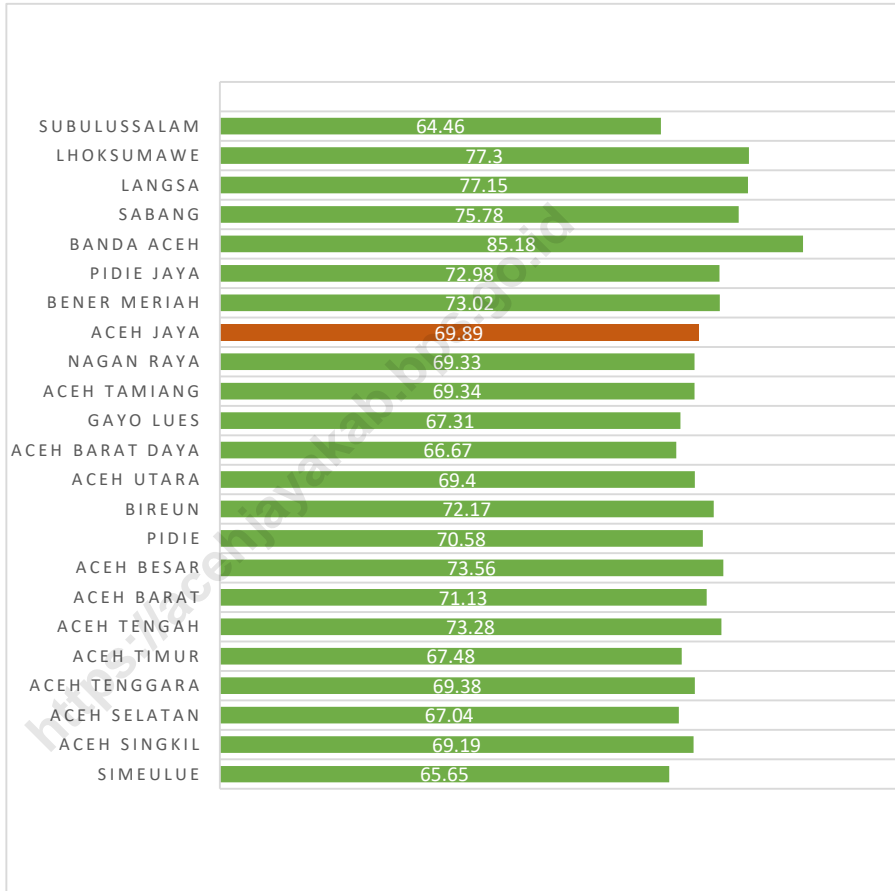
**Gambar** 13.2  
**Figures**

**Jumlah Penduduk Miskin Menurut Kabupaten/Kota di  
Provinsi Aceh, 2019**  
*Population by Regency/City in Aceh Province, 2019*



**Gambar** 13.3  
**Figures**

**Indeks Pembangunan Manusia Menurut Kabupaten/ Kota Di Provinsi Aceh, 2019**  
*Human Development Index by Regency/ Municipality in Aceh Province, 2019*





**Tabel**  
**Table** 13.1

**Jumlah Penduduk Menurut Kabupaten/Kota di Provinsi Aceh, 2016-2019**  
**Number of Poor People by Regency/City in Aceh Province, 2016-2019**

Kabupaten/Kota Regency/City		2016	2017	2018	2019
(1)		(2)	(3)	(4)	(5)
1	Simeulue	90 291	91 372	92 393	93 228
2	Aceh Singkil	116 712	119 490	121 681	124 101
3	Aceh Selatan	228 603	231 893	235 115	238 081
4	Aceh Tenggara	204 468	208 481	212 417	216 495
5	Aceh Timur	411 279	419 594	427 567	436 081
6	Aceh Tengah	200 412	204 273	208 505	212 494
7	Aceh Barat	197 921	201 682	205 971	210 113
8	Aceh Besar	400 913	409 109	417 302	425 216
9	Pidie	425 974	432 599	439 131	444 976
10	Bireun	443 627	453 224	461 726	471 635
11	Aceh Utara	593 492	602 554	611 435	619 407
12	Aceh Barat Daya	143 312	145 726	148 111	150 393
13	Gayo Lues	89 500	91 024	92 602	94 100
14	Aceh Tamiang	282 921	287 007	291 112	295 011
15	Nagan Raya	158 223	161 329	164 483	167 294
16	Aceh Jaya	87 622	89 618	91 087	92 892
17	Bener Meriah	139 890	142 526	145 086	148 175
18	Pidie Jaya	151 472	154 795	158 091	161 215
<b>Kota/City</b>					
1	Banda Aceh	254 904	259 913	265 111	270 321
2	Sabang	33 622	33 978	34 571	34 874
3	Langsa	168 820	171 574	174 318	176 811
4	Lhoksumawe	195 186	198 980	203 284	207 202
5	Subulussalam	77 084	78 725	80 215	81 417
<b>Aceh</b>		<b>5 096 248</b>	<b>5 189 466</b>	<b>5 281 314</b>	<b>5 371 532</b>

Sumber/Source: : Badan Pusat Statistik Provinsi Aceh/BPS-Statistic of Aceh Province

**Tabel**  
**Table** 13.2

**Laju Pertumbuhan Produk Domestik Regional Bruto Atas Dasar Harga Konstan 2010 Menurut Kabupaten/Kota di Provinsi Aceh (persen) 2017-2019**  
**Growth Rate of Gross Regional Domestic Product at 2010 Constant Market Prices by Regency/City in Aceh Province (percent) 2017-2019**

Kabupaten/Kota Regency/City		2017	2018*	2019**
(1)		(2)	(3)	(4)
<b>Kabupaten/Regency</b>				
1	Simeulue	4,42	4,35	4,75
2	Aceh Singkil	3,92	3,99	4,19
3	Aceh Selatan	3,93	4,68	4,14
4	Aceh Tenggara	5,03	3,36	4,14
5	Aceh Timur	4,34	4,34	4,41
6	Aceh Tengah	4,05	4,14	3,26
7	Aceh Barat	13,23	10,16	4,86
8	Aceh Besar	4,01	4,09	4,31
9	Pidie	4,42	4,24	4,42
10	Bireuen	4,23	4,33	5,00
11	Aceh Utara	2,30	5,14	3,54
12	Aceh Barat Daya	4,46	4,61	4,74
13	Gayo Lues	4,70	2,18	1,01
14	Aceh Tamiang	4,00	4,30	4,49
15	Nagan Raya	3,95	4,35	5,99
16	Aceh Jaya	4,00	4,04	3,72
17	Bener Meriah	4,09	4,18	4,32
18	Pidie Jaya	5,80	4,67	4,08
<b>Kota/City</b>				
1	Banda Aceh	3,39	4,49	4,18
2	Sabang	6,07	5,86	5,82
3	Langsa	4,43	4,53	4,44
4	Lhoksumawe	2,19	3,84	3,97
5	Subulussalam	4,93	4,42	4,42

\*) Angka Sementara

\*\*) Angka Sangat Sementara

Sumber/Source : Badan Pusat Statistik Provinsi Aceh/BPS-Statistic of Aceh Province

**Tabel**  
**Table** 13.3**Jumlah Penduduk Miskin Menurut Kabupaten/Kota di  
Provinsi Aceh 2015-2019**  
*Number of Poor People by Regency/City in Aceh Province  
2015-2019*

Kabupaten/Kota Regency/City	2015	2016	2017	2018	2019
(1)	(2)	(3)	(4)	(5)	(6)
<b>Kabupaten/Regency</b>					
1 Simeulue	18 120	17 930	18 400	18 221	17 670
2 Aceh Singkil	24 840	25 090	26 270	25 735	25 660
3 Aceh Selatan	29 610	30 680	32 510	32 815	31 060
4 Aceh Tenggara	30 140	29 390	30 840	30 203	28 930
5 Aceh Timur	63 480	61 630	63 670	61 644	62 790
6 Aceh Tengah	34 260	33 160	34 240	32 314	32 780
7 Aceh Barat	41 360	40 110	40 720	39 562	39 290
8 Aceh Besar	62 270	62 030	62 720	60 084	58 900
9 Pidie	88 220	90 160	92 350	89 533	86 290
10 Bireun	73 140	70 440	71 540	65 744	63 600
11 Aceh Utara	111 440	115 050	118 740	111 272	107 340
12 Aceh Barat Daya	25 930	25 730	26 570	25 229	24 360
13 Gayo Lues	19 320	19 480	19 910	19 087	18 630
14 Aceh Tamiang	40 380	40 880	42 010	41 209	39 350
15 Nagan Raya	31 320	30 310	31 060	31 056	29 930
16 Aceh Jaya	13 850	13 100	13 230	12 846	12 350
17 Bener Meriah	29 310	29 820	29 990	29 078	28 450
18 Pidie Jaya	31 810	31 940	33 600	31 720	30 970
<b>Kota/City</b>					
1 Banda Aceh	19 300	18 800	19 230	19 130	19 420
2 Sabang	5 860	5 810	5 980	5 615	5 430
3 Langsa	19 220	18 630	19 200	18 734	18 620
4 Lhoksumawe	23 150	23 280	24 400	23 879	23 050
5 Subulussalam	15 250	14 990	15 440	14 778	14 560
<b>Jumlah Total</b>	<b>851 580</b>	<b>848 444</b>	<b>872 610</b>	<b>839 488</b>	<b>819 440</b>

Sumber/Source: : Badan Pusat Statistik Provinsi Aceh/BPS-Statistic of Aceh Province

**Tabel**  
**Table** 13.4

**Indeks Pembangunan Manusia Menurut Kabupaten/Kota  
Di Provinsi Aceh 2015-2019**  
*Human Development Index by Regency/Municipality in Aceh  
Province 2015 - 2019*

Kabupaten/Kota Regency/City	Tahun Years				
	2015	2016	2017	2018	2019
(1)	(2)	(3)	(4)	(5)	(6)
<b>Kabupaten/Regency</b>					
1 Simeulue	63.16	63.82	64.41	64.74	65.65
2 Aceh Singkil	66.05	66.96	67.37	68.02	69.19
3 Aceh Selatan	63.28	64.13	65.03	65.92	67.04
4 Aceh Tenggara	66.77	67.48	68.09	68.67	69.38
5 Aceh Timur	64.55	65.42	66.32	66.82	67.48
6 Aceh Tengah	71.51	72.04	72.19	72.64	73.28
7 Aceh Barat	68.41	69.26	70.20	70.47	71.13
8 Aceh Besar	71.70	71.75	72.00	72.73	73.56
9 Pidie	68.68	69.06	69.52	69.93	70.58
10 Bireun	69.77	70.21	71.11	71.37	72.17
11 Aceh Utara	66.85	67.19	67.67	68.36	69.40
12 Aceh Barat Daya	63.77	64.57	65.09	65.67	66.67
13 Gayo Lues	63.67	64.26	65.01	65.88	67.31
14 Aceh Tamiang	67.03	67.41	67.99	68.45	69.34
15 Nagan Raya	66.73	67.32	67.78	68.15	69.33
16 Aceh Jaya	67.53	67.70	68.07	68.83	69.89
17 Bener Meriah	70.62	71.42	71.89	72.14	73.02
18 Pidie Jaya	70.49	71.13	71.73	72.12	72.98
<b>Kota/City</b>					
1 Banda Aceh	83.25	83.73	83.95	84.37	85.18
2 Sabang	72.51	73.36	74.10	74.82	75.78
3 Langsa	74.74	75.41	75.89	76.34	77.15
4 Lhoksumawe	75.11	75.78	76.34	76.62	77.30
5 Subulussalam	61.32	62.18	62.88	63.48	64.46
<b>Jumlah Total</b>	<b>69.45</b>	<b>70.00</b>	<b>70.60</b>	<b>71.19</b>	<b>71.96</b>

Sumber/Source: : Badan Pusat Statistik Provinsi Aceh/BPS-Statistic of Aceh Province

**Tabel**  
**Table** 13.5**Angka Partisipasi Sekolah Kasar (APK) Menurut Kabupaten/  
Kota Di Provinsi Aceh, 2019**  
*Gross participation rate by Regency/Municipality in Aceh  
Province, 2019*

Kabupaten/Kota Regency/City	Tahun Years				
	SD /Elementary (7-12 Tahun)	SMP /Junior (13-14 Tahun)	SM/Senior (16-18 Tahun)	PT /University (19-23 Tahun)	PT/University (19-24 Tahun)
(1)	(2)	(3)	(4)	(5)	(6)
<b>Kabupaten/Regency</b>					
1 Simeulue	112,40	91,84	101,29	51,12	38,76
2 Aceh Singkil	109,76	98,84	77,75	22,06	18,57
3 Aceh Selatan	109,18	93,51	123,68	29,87	25,19
4 Aceh Tenggara	114,62	101,11	84,22	29,72	24,41
5 Aceh Timur	109,95	100,57	72,60	23,37	18,96
6 Aceh Tengah	111,43	115,17	80,66	42,17	35,46
7 Aceh Barat	108,28	92,46	81,21	40,85	35,43
8 Aceh Besar	110,57	86,49	97,72	52,72	42,92
9 Pidie	113,43	92,56	97,12	47,94	38,99
10 Bireuen	109,18	91,29	94,72	45,40	36,86
11 Aceh Utara	107,78	104,18	80,77	39,69	33,64
12 Aceh Barat Daya	108,33	88,24	91,97	37,18	28,81
13 Gayo Lues	112,83	108,89	86,03	28,68	24,59
14 Aceh Tamiang	109,08	107,25	73,77	30,57	25,77
15 Nagan Raya	107,70	100,32	81,60	37,09	28,49
16 Aceh Jaya	110,02	106,72	89,41	30,91	23,54
17 Bener Meriah	110,47	95,53	86,89	21,06	18,73
18 Pidie Jaya	109,34	99,19	95,48	42,94	31,32
<b>Kota/City</b>					
1 Banda Aceh	107,44	87,97	126,65	92,17	79,20
2 Sabang	110,33	106,49	109,56	27,97	22,53
3 Langsa	107,76	87,53	92,66	66,05	56,83
4 Lhoksumawe	110,19	99,72	85,28	54,35	45,01
5 Subulussalam	110,70	102,34	87,92	33,48	26,73
<b>Jumlah Total</b>	<b>109,93</b>	<b>97,42</b>	<b>90,09</b>	<b>44,51</b>	<b>36,77</b>

Sumber/Source: : Badan Pusat Statistik Provinsi Aceh/BPS-Statistic of Aceh Province

**Tabel** 13.6 **Perkembangan Koefisien Gini Ratio Per Kabupaten/Kota di Provinsi Aceh**  
**Table** 13.6 **Growth Rate of Gini Ratio Coefficient Per Regency/City in Aceh Province**

Kabupaten/Kota	Regency/City	Tahun	
		2018	2019
	(1)	(2)	(3)
<b>Kabupaten/Regency</b>			
1	Simeulue	0,343	0,340
2	Aceh Singkil	0,336	0,282
3	Aceh Selatan	0,312	0,273
4	Aceh Tenggara	0,295	0,278
5	Aceh Timur	0,272	0,249
6	Aceh Tengah	0,260	0,256
7	Aceh Barat	0,276	0,330
8	Aceh Besar	0,306	0,288
9	Pidie	0,262	0,249
10	Bireuen	0,305	0,295
11	Aceh Utara	0,292	0,308
12	Aceh Barat Daya	0,286	0,301
13	Gayo Lues	0,315	0,290
14	Aceh Tamiang	0,328	0,289
15	Nagan Raya	0,284	0,252
16	Aceh Jaya	0,264	0,253
17	Bener Meriah	0,254	0,267
18	Pidie Jaya	0,233	0,236
<b>Kota/City</b>			
1	Banda Aceh	0,294	0,289
2	Sabang	0,277	0,281
3	Langsa	0,356	0,363
4	Lhoksumawe	0,305	0,306
5	Subulussalam	0,291	0,342
<b>Provinsi Aceh</b> <b>Aceh Province</b>		<b>0,325</b>	<b>0,319</b>

Sumber/Source: : Badan Pusat Statistik Provinsi Aceh/BPS-Statistic of Aceh Province

**Tabel**  
**Table** 13.7

**Umur Harapan Hidup, Estimasi Lama Sekolah dan Rata-Rata Lama Sekolah Menurut Kabupaten/Kota di Provinsi Aceh, 2018-2019**  
**UHH,EYS and MYS by Regency/Kota in Aceh Province 2018-2019**

Kabupaten/Kota Regency/City	UHH		EYS		MYS		Pengeluaran per Kapita (000 Rp)	
	2018	2019	2018	2019	2018	2019	2018	2019
(1)	(2)	(3)	(4)	(5)	(6)	(7)	(8)	(9)
<b>Kabupaten/Regency</b>								
1 Simeulue	65,00	65,22	13,25	13,51	9,07	9,08	6.824	7.210
2 Aceh Singkil	67,16	67,36	14,29	14,30	8,05	8,52	8.506	8.715
3 Aceh Selatan	64,02	64,27	14,15	14,41	8,38	8,59	7.891	8.187
4 Aceh Tenggara	67,77	68,04	13,98	13,99	9,64	9,65	7.685	8.067
5 Aceh Timur	68,44	68,67	13,01	13,02	7,85	7,86	8.252	8.600
6 Aceh Tengah	68,62	68,82	14,25	14,26	9,68	9,69	10.394	10.782
7 Aceh Barat	67,72	67,93	14,58	14,59	9,08	9,09	9.134	9.692
8 Aceh Besar	69,59	69,77	14,70	14,71	10,14	10,31	9.192	9.661
9 Pidie	66,68	66,89	14,44	14,45	8,81	8,82	9.492	9.824
10 Bireuen	70,92	71,16	14,81	14,82	9,17	9,27	8.378	8.889
11 Aceh Utara	68,61	68,79	14,68	14,69	8,11	8,46	7.919	8.189
12 Aceh Barat Daya	64,65	64,91	13,56	13,57	8,13	8,35	8.093	8.491
13 Gayo Lues	65,12	65,38	13,49	13,73	7,69	7,91	8.529	8.845
14 Aceh Tamiang	69,28	69,52	13,57	13,58	8,70	8,89	8.032	8.362
15 Nagan Raya	68,89	69,14	14,11	14,12	8,26	8,50	7.936	8.348
16 Aceh Jaya	66,88	67,11	13,96	13,97	8,37	8,66	9.262	9.682
17 Bener Meriah	68,99	69,19	13,44	13,45	9,56	9,78	10.626	11.124
18 Pidie Jaya	69,81	70,06	14,53	14,54	8,86	9,04	9.967	10.364
<b>Kota/City</b>								
1 Banda Aceh	71,10	71,36	17,26	17,39	12,60	12,64	16.234	16.892
2 Sabang	70,21	70,45	13,66	13,81	10,97	11,13	10.899	11.444
3 Langsa	69,16	69,37	15,19	15,34	11,06	11,10	11.497	12.099
4 Lhoksumawe	71,27	71,52	15,18	15,19	10,89	10,90	10.863	11.421
5 Subulussalam	63,69	63,94	14,20	14,21	7,39	7,58	7.039	7.463
<b>Provinsi Aceh Aceh Province</b>	<b>69,64</b>	<b>69,87</b>	<b>14,27</b>	<b>14,30</b>	<b>9,09</b>	<b>9,18</b>	<b>9.186</b>	<b>9.603</b>

Sumber/Source: : Badan Pusat Statistik Provinsi Aceh/BPS-Statistic of Aceh Province









Sensus  
Penduduk  
2020

# DATA

---

**MENCERDASKAN BANGSA**  
*ENLIGHTEN THE NATION*



**BADAN PUSAT STATISTIK  
KABUPATEN ACEH JAYA**

Jalan Banda Aceh-Meulaboh Km 152 Kuala Meurisi, Kec. Krueng Sabee, Aceh Jaya  
Telp/Fax: (0654) 2210057 Homepage: [acehjayakab.bps.go.id](https://acehjayakab.bps.go.id) e-mail: [bps1116@bps.go.id](mailto:bps1116@bps.go.id)