



# **KABUPATEN NAGAN RAYA**

## **DALAM ANGKA 2020**

*NAGAN RAYA REGENCY IN FIGURES 2020*



# **KABUPATEN NAGAN RAYA**

## **DALAM ANGKA 2020**

*NAGAN RAYA REGENCY IN FIGURES 2020*



**KABUPATEN NAGAN RAYA DALAM ANGKA**  
***Nagan Raya Regency in Figures***  
**2020**

**ISBN:**

**No. Publikasi**/*Publication Number*: 11150.2005

**Katalog** /*Catalog*: 1102001.1115

**Ukuran Buku**/*Book Size*: 14,8 cm x 21 cm

**Jumlah Halaman**/*Number of Pages* : xxxii + 284 hal/*pages*

**Naskah**/*Manuscript*:

BPS Kabupaten Nagan raya

*BPS-Statistics of Nagan Raya Regency*

**Penyunting**/*Editor*:

BPS Kabupaten Nagan Raya

*BPS-Statistics of Nagan Raya Regency*

**Gambar Kover**/*Cover Design*:

BPS Kabupaten Nagan Raya

*BPS-Statistics of Nagan Raya Regency*

**Diterbitkan oleh**/*Published by*:

©BPS Kabupaten Nagan Raya/BPS-Statistics of *Nagan Raya Regency*

**Dicetak oleh**/*Printed by*:

**Dilarang mengumumkan, mendistribusikan, mengomunikasikan, dan/atau menggandakan sebagian atau seluruh isi buku ini untuk tujuan komersil tanpa izin tertulis dari Badan Pusat Statistik.**

*Prohibited to announce, distribute, communicate, and/or copy part or all of this book for commercial purpose without permission from BPS-Statistics Indonesia.*

**TIM PENYUSUN/Drafting Team**

**Penanggung Jawab/General in Charge:**

Ir. Faridah Husna

**Naskah/Manuscript:**

Andy Syarifuddin, SST

**Penyunting/Editor:**

Andy Syarifuddin, SST

**Gambar Kover/Cover Design:**

Armida Dewi, SST

**Infografis dan Tata Letak/Infographic and Layout:**

Ghifari Azka Wali, S.Tr.Stat

Andy Syarifuddin, SST

<https://naganrayaka.com.id>

**PETA WILAYAH KABUPATEN NAGAN RAYA**  
**MAP OF NAGAN RAYA REGENCY**



**KEPALA BPS KABUPATEN NAGAN RAYA**  
**CHIEF STATISTICIAN OF NAGAN RAYA REGENCY**



**IR. FARIDAH HUSNA**





## KATA PENGANTAR


Dengan memanjatkan puji dan syukur Kehadirat Tuhan Yang Maha Esa, yang telah memberikan taufiq, hidayah, kekuatan dan kemampuan kepada kami sebagai tim penyusun publikasi Kabupaten Nagan Raya Dalam Angka 2020, sehingga kami telah dapat menyelesaikan publikasi ini dengan sebaik-baiknya.

Publikasi Kabupaten Nagan Raya Dalam Angka 2020 menyajikan data sekunder yang berasal dari berbagai Dinas/Instansi/Lembaga dalam lingkungan Pemerintah Kabupaten Nagan Raya maupun non Pemerintah dan data-data hasil sensus dan survei yang dilakukan oleh Badan Pusat Statistik Kabupaten Nagan Raya.

Keberhasilan kami dalam penyusunan publikasi ini tidak terlepas dari bantuan Dinas/Instansi/Badan/Lembaga dan organisasi lainnya, yang telah berpartisipasi dalam memberikan data yang diperlukan. Oleh karena itu pada kesempatan ini kami mengucapkan terima kasih yang sebesar-besarnya, semoga hubungan kerjasama yang baik ini dapat terus berlanjut dan berkesinambungan di tahun mendatang.

Walaupun publikasi ini telah disiapkan sebaik-baiknya, namun disadari masih ada kekurangan dan kesalahan yang terjadi. Untuk perbaikan publikasi ini, tanggapan dan saran yang bersifat konstruktif dari para pengguna sangat diharapkan.

Suka Makmue, April 2020  
Kepala BPS  
Kabupaten Nagan Raya



**Ir. FARIDAH HUSNA**





## PREFACE


*Thanks to God the almighty who given us opportunity, way, and strength for us as the arranger of Nagan Raya Regency in Figures 2020.*

*The publication of Nagan Raya Regency in Figures 2020 is the eleventh edition. This edition serves secondary data from formal and non formal offices and institutions in the Nagan Raya Regency and also census and survey data held by the BPS-Statistics of the Nagan Raya Regency.*

*This success is also supported by unlimited cooperation from other offices/ institutions. Through this moment we would like to thank you a lot, hopefully this good cooperation can be continued in the future.*

*Comments and constructive suggestions for the improvement of this publication are always welcome.*

*Suka Makmue, April 2020*  
Chief Statistician of  
Nagan Raya Regency



**IR. FARIDAH HUSNA**

## DAFTAR ISI / CONTENTS

	Halaman <i>Page</i>
Kata Pengantar/ <i>Preface</i> .....	vii
Daftar Isi/ <i>Contents</i> .....	ix
Daftar Tabel/ <i>List of Tables</i> .....	xi
Daftar Gambar/ <i>List of Figures</i> .....	xxvii
Daftar Singkatan/ <i>List of Abbreviations</i> .....	xxx
Statistik Kunci/ <i>Key Statistics</i> .....	xxxi
1. Geografi dan Iklim/ <i>Geography and Climate</i> .....	1
2. Pemerintahan/ <i>Government</i> .....	15
3. Penduduk dan Ketenagakerjaan/ <i>Population and Employment</i> .....	37
4. Sosial dan Kesejahteraan Rakyat/ <i>Social and Welfare</i> .....	65
5. Pertanian, Kehutanan, Peternakan, dan Perikanan/ <i>Agriculture, Forestry, Livestock, and Fishery</i> .....	147
6. Industri, Pertambangan, dan Energi/ <i>Industry, Mining, and Energy</i> .....	209
7. Pariwisata/ <i>Tourism</i> .....	217
8. Transportasi dan Komunikasi/ <i>Transportation and Communication</i> .....	229
10. Pengeluaran Penduduk/ <i>Population Expenditure</i> .....	245
12. Sistem Neraca Regional/ <i>System of Regional Accounts</i> .....	253
13. Perbandingan Antar Kabupaten/Kota/ <i>Regency/Municipal Comparison</i> .....	275



## DAFTAR TABEL/LIST OF TABLES

Halaman  
Page

<b>1.</b>	<b>GEOGRAFI DAN IKLIM/GEOGRAPHY AND CLIMATE</b>	
<b>1.1</b>	<b>KEADAAN GEOGRAFI</b>	
	<b>GEOGRAPHY CONDITION</b>	
1.1.1	Luas Daerah dan Jumlah Pulau Menurut Kecamatan di Kabupaten Nagan Raya, 2019 <i>Total Area and Number of Islands by Subdistrict in Nagan Raya Regency, 2019</i> .....	9
1.1.2	Tinggi Wilayah dan Jarak ke Ibukota Menurut Kecamatan di Kabupaten Nagan Raya, 2019 <i>Altitude and Distance to the Capital by Subdistrict in Nagan Raya Regency, 2019</i> .....	11
<b>1.2</b>	<b>KEADAAN IKLIM</b>	
	<b>CLIMATE CONDITION</b>	
1.2.1	Pengamatan Unsur Iklim Menurut Bulan di Kabupaten Nagan Raya, 2019 <i>Observation of Climate Elements By Months at Nagan Raya Regency, 2019</i> .....	12
<b>2.</b>	<b>PEMERINTAHAN/GOVERNMENT</b>	
<b>2.1</b>	<b>WILAYAH ADMINISTRATIF</b>	
	<b>ADMINISTRATIVE AREA</b>	
2.1.1	Jumlah Desa <sup>1</sup> /Kelurahan Menurut Kecamatan di Kabupaten Nagan Raya, 2015–2019 <i>Number of Villages<sup>1</sup>/Kelurahan by Subdistrict in Nagan Raya Regency, 2015–2019</i> .....	23
<b>2.2</b>	<b>DEWAN PERWAKILAN RAKYAT DAERAH</b>	
	<b>REGIONAL HOUSE OF REPRESENTATIVE</b>	
2.2.1	Jumlah Anggota Dewan Perwakilan Rakyat Daerah Menurut Partai Politik dan Jenis Kelamin di Kabupaten Nagan Raya, 2019 <i>Number of Regional House of Representatives's Members by Political Parties and Sex in Nagan Raya Regency 2019</i> .....	24

**2.3 SUMBER DAYA MANUSIA**

**HUMAN RESOURCES**

- 2.3.1 Jumlah Pegawai Negeri Sipil Menurut Jabatan dan Jenis Kelamin di Kabupaten Nagan Raya, Desember 2018 dan Desember 2019  
*Number of Civil Servants by Occupation and Sex in Nagan Raya Regency, December 2018 and December 2019* ..... 25
- 2.3.2 Jumlah Pegawai Negeri Sipil Menurut Tingkat Pendidikan dan Jenis Kelamin di Kabupaten Nagan Raya, Desember 2018 dan Desember 2019  
*Number of Civil Servants by Educational Level and Sex in Nagan Raya Regency, December 2018 and December 2019* ..... 27
- 2.3.3 Jumlah Pegawai Negeri Sipil Menurut Tingkat Kepangkatan dan Jenis Kelamin di Kabupaten Nagan Raya, Desember 2018 dan Desember 2019  
*Number of Civil Servants by Hierarchy and Sex in Nagan Raya Regency, December 2018 and December 2019* ..... 29

**2.4 KEUANGAN PEMERINTAH**

**GOVERNMENT FINANCE**

- 2.4.1 Realisasi Pendapatan Pemerintah Kabupaten Nagan Raya Menurut Jenis Pendapatan (ribu rupiah), 2016–2019  
*Actual Nagan Raya Regency Government Revenues by Kind of Revenues (thousand rupiahs), 2016–2019* ..... 31
- 2.4.2 Realisasi Belanja Pemerintah Kabupaten Nagan Raya Menurut Jenis Belanja (ribu rupiah), 2016–2019  
*.... Actual Nagan Raya Regency Government Expenditures by Kind of Expenditures (thousand rupiahs), 2016–2019* ..... 33

**3. PENDUDUK DAN KETENAGAKERJAAN/  
POPULATION AND EMPLOYMENT**

**3.1 PENDUDUK**

**POPULATION**

- 3.1.1 Penduduk, Laju Pertumbuhan Penduduk per Tahun, Distribusi Persentase Penduduk, Kepadatan Penduduk, Rasio Jenis Kelamin Penduduk Menurut Kecamatan di Kabupaten Nagan Raya, 2019

	<i>Population, Annual Population Growth Rate, Percentage Distribution of Population, Population Density, and Population Sex Ratio by Subdistrict in Nagan Raya Regency, 2019.....</i>	49
3.1.2	Jumlah Penduduk, dan Rumah Tangga di Kabupaten Nagan Raya, 2015-2019 <i>Number of Population, and Households in Nagan Raya Regency, 2015-2019 .....</i>	52
3.1.3	Jumlah Penduduk Menurut Kelompok Umur dan Jenis Kelamin di Kabupaten Nagan Raya, 2019 <i>Number of Population by Age Group and Sex in Nagan Raya Regency, 2019 .....</i>	53
<b>3.2</b>	<b>KETENAGAKERJAAN EMPLOYMENT</b>	
3.2.1	Jumlah Penduduk Berumur 15 Tahun Keatas Menurut Jenis Kegiatan Selama Seminggu yang Lalu dan Jenis Kelamin di Kabupaten Nagan Raya, 2019 <i>Population Aged 15 Years and Over by Type of Activity During The Previous Week and Sex in Nagan Raya Regency, 2019.....</i>	54
3.2.2	Penduduk Berumur 15 Tahun ke Atas Menurut Pendidikan Tertinggi yang Ditamatkan dan Jenis Kegiatan Selama Seminggu yang Lalu di Kabupaten Nagan Raya, 2019 <i>Population 15 Years of Age and Over by Educational Attainment and Type of Activity During the Previous Week in Nagan Raya Regency, 2019.....</i>	55
3.2.3	Penduduk Berumur 15 Tahun Ke Atas yang Bekerja Selama Seminggu yang Lalu Menurut Status Pekerjaan Utama dan Jenis Kelamin di Kabupaten Nagan Raya, 2019 <i>Population 15 Years of Age and Over who Worked During The Previous Week by Main Employment Status and Sex in Nagan Raya Regency, 2019...</i>	57
3.2.4	Penduduk Berumur 15 Tahun Keatas yang Bekerja Selama Seminggu yang Lalu Menurut Kelompok Umur dan Jenis Kelamin di Kabupaten Nagan Raya, 2019 <i>Population 15 Years of Age and Over who Worked During The Previous Week by Age Group and Sex in Nagan Raya Regency, 2019.....</i>	58

3.2.5	Penduduk Berumur 15 Tahun Ke Atas yang Bekerja Selama Seminggu yang Lalu Menurut Lapangan Pekerjaan Utama dan Jenis Kelamin di Kabupaten Nagan Raya, 2019 <i>Population 15 Years of Age and Over who Worked During The Previous Week by Main Industry and Sex in Nagan Raya Regency, 2019</i> .....	59
3.2.6	Tingkat Pengangguran Terbuka (TPT) dan Tingkat Partisipasi Angkatan Kerja (TPAK) di Kabupaten Nagan Raya, 2017-2019 <i>Unemployment Rate (UR) and Labor Force Participation Rate (LFPR) in Nagan Raya Regency, 2017-2019</i> .....	60
3.2.7	Pencari Kerja Terdaftar, Lowongan Kerja Terdaftar, dan Penempatan/Pemenuhan Tenaga Kerja Menurut Kecamatan dan Jenis Kelamin di Kabupaten Nagan Raya, 2019 <i>Number of Registered Job Applicants, Registered Job Vacancies, and Placement of Workers by Subdistrict and Sex in Nagan Raya Regency, 2019</i> .....	61
<b>4.</b>	<b>SOSIAL DAN KESEJAHTERAAN RAKYAT/SOCIAL AND WELFARE</b>	
<b>4.1</b>	<b>PENDIDIKAN</b>	
	<b>EDUCATION</b>	
4.1.1	umlah Sekolah, Guru, dan Murid Taman Kanak-Kanak (TK) di Bawah Kementerian Pendidikan dan Kebudayaan Menurut Kecamatan di Kabupaten Nagan Raya, 2018/2019 dan 2019/2020 <i>Number of Schools, Teachers, and Pupils in Kindergarten Under The Ministry of Education and Culture by Subdistrict in Nagan Raya Regency, 2018/2019 and 2019/2020</i> .....	83
4.1.2	Jumlah Sekolah, Guru, dan Murid Raudatul Athfal (RA) di Bawah Kementerian Agama Menurut Kecamatan di Kabupaten Nagan Raya, 2018/2019 dan 2019/2020 <i>Number of Schools, Teachers, and Pupils in Raudatul Athfal (RA) Under The Ministry of Religious Affairs by Subdistrict in Nagan Raya Regency, 2018/2019 and 2019/2020</i> .....	86

4.1.3	Jumlah Sekolah, Guru, dan Murid Sekolah Dasar (SD) di Bawah Kementerian Pendidikan dan Kebudayaan Menurut Kecamatan di Kabupaten Nagan Raya, 2018/2019 dan 2019/2020 <i>Number of Schools, Teachers, and Pupils in Primary Schools Under The Ministry of Education and Culture by Subdistrict in Nagan Raya Regency, 2018/2019 and 2019/2020</i> .....	87
4.1.4	Jumlah Sekolah, Guru, dan Murid Madrasah Ibtidaiyah (MI) di Bawah Kementerian Agama Menurut Kecamatan di Kabupaten Nagan Raya, 2018/2019 dan 2019/2020 <i>Number of Schools, Teachers, and Pupils in Madrasah Ibtidaiyah (MI) Under The Ministry of Religious Affairs by Subdistrict in Nagan Raya Regency, 2018/2019 and 2019/2020</i> .....	90
4.1.5	Jumlah Sekolah, Guru, dan Murid Sekolah Menengah Pertama (SMP) di Bawah Kementerian Pendidikan dan Kebudayaan Menurut Kecamatan di Kabupaten Nagan Raya, 2018/2019 dan 2019/2020 <i>Number of Schools, Teachers, and Pupils in Junior High Schools Under The Ministry of Education and Culture by Subdistrict in Nagan Raya Regency, 2018/2019 and 2019/2020</i> .....	93
4.1.6	Jumlah Sekolah, Guru, dan Murid Madrasah Tsanawiyah (MTs) di Bawah Kementerian Agama Menurut Kecamatan di Kabupaten Nagan Raya, 2018/2019 dan 2019/2020 <i>Number of Schools, Teachers, and Pupils in Madrasah Tsanawiyah (MTs) Under The Ministry of Religious Affairs by Subdistrict in Nagan Raya Regency, 2018/2019 and 2019/2020</i> .....	96
4.1.7	Jumlah Sekolah, Guru, dan Murid Sekolah Menengah Atas (SMA) di Bawah Kementerian Pendidikan dan Kebudayaan Menurut Kecamatan di Kabupaten Nagan Raya, 2018/2019 dan 2019/2020 <i>Number of Schools, Teachers, and Pupils in Senior High Schools Under The Ministry of Education and Culture by Subdistrict in Nagan Raya Regency, 2018/2019 and 2019/2020</i> .....	99
4.1.8	... Jumlah Sekolah, Guru, dan Murid Sekolah Menengah Kejuruan (SMK) di Bawah Kementerian Pendidikan dan Kebudayaan Menurut Kecamatan di Kabupaten Nagan Raya, 2018/2019 dan 2019/2020	



	<i>Number of Schools, Teachers, and Pupils in Vocational High Schools Under The Ministry of Education and Culture by Subdistrict in Nagan Raya Regency, 2018/2019 and 2019/2020</i> .....	102
4.1.9	Jumlah Sekolah, Guru, dan Murid Madrasah Aliyah (MA) di Bawah Kementerian Agama Menurut Kecamatan di Kabupaten Nagan Raya, 2018/2019 dan 2019/2020 <i>Number of Schools, Teachers, and Pupils in Madrasah Aliyah (MA) Under the Ministry of Religious Affairs by Subdistrict in Nagan Raya Regency, 2018/2019 and 2019/2020</i> .....	105
4.1.10	Jumlah Desa <sup>1</sup> /Kelurahan yang Memiliki Fasilitas Sekolah Menurut Kecamatan dan Tingkat Pendidikan di Kabupaten Nagan Raya, 2018– 2019 <i>Number of Villages<sup>1</sup> Having Educational Facilities by Subdistrict and Educational Level in Nagan Raya Regency, 2018– 2019</i> .....	108
4.1.11	Angka Partisipasi Murni (APM) dan Angka Partisipasi Kasar (APK) Menurut Jenjang Pendidikan di Kabupaten Nagan Raya, 2018-2019 <i>Net Participation Rates and Gross Participation Rates by Educational Level in Nagan Raya Regency, 2018-2019</i> .....	113
4.1.12	Jumlah Perguruan Tinggi <sup>1</sup> , Mahasiswa, dan Tenaga Pendidik (Negeri dan Swasta) di Bawah Kementerian Riset, Teknologi dan Pendidikan Tinggi Menurut Kecamatan di Kabupaten Nagan Raya, 2019 <i>Number of Universities<sup>1</sup>, Students, and Lecturers (State and Private) Under the Ministry of Research, Technology and High Education by Subdistrict in Nagan Raya Regency, 2019</i> .....	114
4.1.13	Jumlah Perguruan Tinggi <sup>1</sup> , Mahasiswa, dan Tenaga Pendidik (Negeri dan Swasta) di Bawah Kementerian Agama Menurut Kecamatan di Kabupaten Nagan Raya, 2019 <i>Number of Universities<sup>1</sup>, Students, and Lecturers (State and Private) Under the Ministry of Religious Affairs by Subdistrict in Nagan Raya Regency, 2019</i> .....	116
4.1.14	Persentase Penduduk Usia 7–24 Tahun Menurut Jenis Kelamin, Kelompok Umur Sekolah, dan Partisipasi Sekolah <sup>1</sup> di Kabupaten Nagan Raya, 2019 <i>Percentage of Population Aged 7–24 Years by Sex, School Age Group, and School Participation<sup>1</sup> in Nagan Raya Regency, 2019</i> .....	118

**4.2 KESEHATAN**

**HEALTH**

- 4.2.1 Jumlah Desa<sup>1</sup>/Kelurahan yang Memiliki Sarana Kesehatan Menurut Kecamatan di Kabupaten Nagan Raya, 2018–2019  
*Number of Villages<sup>1</sup> Having Health Facilities by Subdistrict in Nagan Raya Regency, 2018–2019* ..... 119
- 4.2.2 Jumlah Tenaga Kesehatan Menurut Kecamatan di Kabupaten Nagan Raya, 2019  
*Number of Medical Personnel by Subdistrict in Nagan Raya Regency, 2019* ..... 125
- 4.2.3 Jumlah Rumah Sakit Umum, Rumah Sakit Khusus, Rumah Sakit/Rumah Bersalin, Puskesmas, Klinik/Balai Kesehatan, Posyandu, dan Polindes Menurut Kecamatan di Kabupaten Nagan Raya, 2018 dan 2019. . . .  
*Number of General Hospital, Special Hospital, Maternity Hospital and Public Health Center, Medical Clinic, Integrated Service Post, Village maternity Cottage by Subdistrict in Nagan Raya Regency, 2018 and 2019.* ..... 126
- 4.2.4 Jumlah Kasus Penyakit Menurut Kecamatan dan Jenis Penyakit di Kabupaten Nagan Raya, 2019  
*Number of Disease Cases by Subdistrict and Type of Disease in Nagan Raya Regency, 2019.* ..... 129

**4.3 AGAMA DAN SOSIAL LAINNYA**

**RELIGION AND OTHER SOCIAL AFFAIRS**

- 4.3.1 Jumlah Penduduk Menurut Kecamatan dan Agama yang Dianut di Kabupaten Nagan Raya, 2018  
*Population by Subdistrict and Religion in Nagan Raya Regency, 2018* . 132
- 4.3.2 Jumlah Tempat Peribadatan Menurut Kecamatan di Kabupaten Nagan Raya, 2018  
*Number of Places of Worship by Subdistrict and Religion in Nagan Raya Regency, 2018.* ..... 133
- 4.3.3 Jumlah Desa<sup>1</sup>/Kelurahan yang Mengalami Bencana Alam<sup>2</sup> Menurut Kecamatan di Kabupaten Nagan Raya, 2011– 2018  
*Number of Villages<sup>1</sup> that Had Natural Disaster<sup>2</sup> by Subdistrict in Nagan Raya Regency, 2011– 2018.* ..... 134

4.3.4	Nikah, Talak, Cerai, dan Rujuk Menurut Kecamatan di Kabupaten Nagan Raya, 2017-2019 <i>Number of Marriages, Divorces, and Reconciliation by Subdistrict in Nagan Raya Regency, 2017-2019</i> .....	135
4.3.5	Jumlah Kejadian Bencana Alam Menurut Kecamatan di Kabupaten Nagan Raya, 2019 <i>Number of Natural Disaster Events by Subdistrict in Nagan Raya Regency, 2019</i> .....	136
4.3.6	Jumlah Korban yang Diakibatkan Bencana Alam Menurut Kecamatan di Kabupaten Nagan Raya, 2019 <i>Number of Victims Due to Natural Disaster by Subdistrict in Nagan Raya Regency, 2019</i> .....	138
4.3.7	Jumlah Penerima Bantuan (kepala keluarga) dan Anggaran Bantuan Sosial Pangan Menurut Kecamatan di Kabupaten Nagan Raya, 2019 <i>Number of Aid Recipients (head of household) and Food Social Assistance Budget by Subdistrict in Nagan Raya Regency, 2019</i> .....	142
4.3.8	Jumlah Kejahatan yang Dilaporkan, Risiko Penduduk Terjadi Tindak Pidana per 10.000 Penduduk, Persentase Penyelesaian Tindak Pidana, dan Selang Waktu Terjadinya Tindak Pidana Menurut Kepolisian Resort di Kabupaten Nagan Raya, 2019 <i>Crime Total, Crime Rate per 10,000 Population, Percentage of Crime Clearance, and Time Interval of Crime Occurance by Departmental (Resort) Police Office in Nagan Raya Regency, 2019</i> .....	143
<b>4.4</b>	<b>KEMISKINAN DAN PEMBANGUNAN MANUSIA</b> <b>POVERTY AND HUMAN DEVELOPMENT</b>	
4.4.1	Garis Kemiskinan, Jumlah, dan Persentase Penduduk Miskin di Kabupaten Nagan Raya, 2015-2019 <i>Poverty Line, Number, and Percentage of Poor People in Nagan Raya Regency, 2015-2019</i> .....	145
4.4.2	Indeks Kedalaman Kemiskinan (P1) dan Indeks Keparahan Kemiskinan (P2) di Kabupaten Nagan Raya, 2015-2019 <i>Poverty Gap Index and Poverty Severity Index in Nagan Raya Regency, 2015-2019</i> .....	146

<b>5.</b>	<b>PERTANIAN, KEHUTANAN, PETERNAKAN, DAN PERIKANAN/ AGRICULTURE, FORESTRY, LIVESTOCK, AND FISHERY</b>	
<b>5.1</b>	<b>TANAMAN PANGAN</b>	
	<b>FOOD CROPS</b>	
5.1.1	Produksi Padi Setara Beras di Kabupaten Nagan Raya, 2019 <i>Rice Equivalent Production in Nagan Raya Regency, 2019</i> .....	157
5.1.2	Luas Panen Jagung dan Kedelai Menurut Kecamatan di Kabupaten Nagan Raya, 2019 <i>Harvest Area of Maize and Soybeans by Subdistrict in Nagan Raya Regency, 2019</i> .....	158
<b>5.2</b>	<b>HORTIKULTURA</b>	
	<b>HORTICULTURE</b>	
5.2.1	Luas Panen Tanaman Sayuran Menurut Kecamatan dan Jenis Tanaman (ha) di Kabupaten Nagan Raya, 2018 dan 2019 <i>Harvested Area of Vegetables by Subdistrict and Kind of Plant (ha) in Nagan Raya Regency, 2018 and 2019</i> .....	159
5.2.2	Produksi Tanaman Sayuran Menurut Kecamatan dan Jenis Tanaman (kuintal) di Kabupaten Nagan Raya, 2018 dan 2019 <i>Production of Vegetables by Subdistrict and Kind of Plant (quintal) in Nagan Raya Regency, 2018 and 2019</i> .....	162
5.2.3	Luas Panen Tanaman Sayuran dan Buah–Buahan Semusim Menurut Jenis Tanaman (ha) di Kabupaten Nagan Raya, 2016–2019 <i>Harvested Area of Seasonal Vegetables and Fruits by Kind of Plant (ha) in Nagan Raya Regency, 2016–2019</i> .....	165
5.2.4	Produksi Tanaman Sayuran dan Buah–Buahan Semusim Menurut Jenis Tanaman (kuintal) di Kabupaten Nagan Raya, 2016–2019 <i>Production of Seasonal Vegetables and Fruits by Kind of Plant (quintal) in Nagan Raya Regency, 2016–2019</i> .....	166
5.2.5	Luas Panen Tanaman Biofarmaka Menurut Kecamatan dan Jenis Tanaman (m <sup>2</sup> ) di Kabupaten Nagan Raya, 2018 dan 2019 <i>Harvested Area of Medicinal Plants by Subdistrict and Kind of Plant (m<sup>2</sup>) in Nagan Raya Regency, 2018 and 2019</i> .....	167

5.2.6	Produksi Tanaman Biofarmaka Menurut Kecamatan dan Jenis Tanaman (kg) di Kabupaten Nagan Raya, 2018 dan 2019 <i>Production of Medicinal Plants by Subdistrict and Kind of Plant (kg) in Nagan Raya Regency, 2018 and 2019</i> .....	169
5.2.7	Luas Panen Tanaman Biofarmaka Menurut Jenis Tanaman (m <sup>2</sup> ) di Kabupaten Nagan Raya, 2016–2019 <i>Harvested Area of Medicinal Plants by Kind of Plant (m<sup>2</sup>) in Nagan Raya Regency, 2016–2019</i> .....	171
5.2.8	Produksi Tanaman Biofarmaka Menurut Jenis Tanaman (kg) di Kabupaten Nagan Raya, 2016–2019 <i>Production of Medicinal Plants by Kind of Plant (kg) in Nagan Raya Regency, 2016–2019</i> .....	172
5.2.9	Luas Panen Tanaman Hias Menurut Kecamatan dan Jenis Tanaman (m <sup>2</sup> ) di Kabupaten Nagan Raya, 2018 dan 2019 <i>Harvested Area of Ornamental Plants by Subdistrict and Kind of Plant (m<sup>2</sup>) in Nagan Raya Regency, 2018 and 2019</i> .....	173
5.2.10	Produksi Tanaman Hias Menurut Kecamatan dan Jenis Tanaman (tangkai) di Kabupaten Nagan Raya, 2018 dan 2019 <i>Production of Ornamental Plants by Subdistrict and Kind of Plant (stalks) in Nagan Raya Regency, 2018 and 2019</i> .....	175
5.2.11	Luas Panen Tanaman Hias Menurut Jenis Tanaman (m <sup>2</sup> ) di Kabupaten Nagan Raya, 2016–2019 <i>Harvested Area of Ornamental Plants by Kind of Plant (m<sup>2</sup>) in Nagan Raya Regency, 2016–2019</i> .....	177
5.2.12	Produksi Tanaman Hias Menurut Jenis Tanaman (tangkai) di Kabupaten Nagan Raya, 2016–2019 <i>Production of Ornamental Plants by Kind of Plant (stalks) in Nagan Raya Regency, 2016–2019</i> .....	178
5.2.13	Produksi Buah-buahan Menurut Kecamatan dan Jenis Tanaman (kuintal) di Kabupaten Nagan Raya, 2018 dan 2019 <i>Production of Fruits by Subdistrict and Kind of Plant (quintal) in Nagan Raya Regency, 2018 and 2019</i> .....	179

5.2.14	Produksi Buah–Buahan dan Sayuran Tahunan Menurut Jenis Tanaman (kuintal) di Kabupaten Nagan Raya, 2016–2019 <i>Production of Annual Fruits and Vegetables by Kind of Plant (quintal) in Nagan Raya Regency, 2016–2019</i> .....	182
<b>5.3</b>	<b>PERKEBUNAN</b> <b>ESTATE CROPS</b>	
5.3.1	Luas Areal Tanaman Perkebunan Menurut Kecamatan dan Jenis Tanaman (ha) di Kabupaten Nagan Raya, 2018 dan 2019 <i>Planted Area of Estate Crops by Subdistrict and Type of Crops (ha) in Nagan Raya Regency, 2018 and 2019</i> .....	183
5.3.2	Produksi Perkebunan Menurut Kecamatan dan Jenis Tanaman (ton) di Kabupaten Nagan Raya, 2018 dan 2019 <i>Production of Estate by Subdistrict and Type of Crops (ton) in Nagan Raya Regency, 2018 and 2019</i> .....	187
<b>5.4</b>	<b>KEHUTANAN</b> <b>FORESTRY</b>	
5.4.1	Luas Kawasan Hutan dan Konservasi Perairan <sup>1</sup> Menurut Kecamatan (ha) di Kabupaten Nagan Raya, 2019 <i>Extent of Forest Area, Inland Water, Coastal, and Marine Ecosystem<sup>1</sup> by Subdistrict (ha) in Nagan Raya Regency, 2019</i> .....	191
5.4.2	Produksi Kayu Hutan Menurut Jenis Produksi (m <sup>3</sup> ) di Kabupaten Nagan Raya, 2015–2019 <i>... Timber Production by Type of Product (m<sup>3</sup>) in Nagan Raya Regency, 2015–2019</i> .....	193
<b>5.5</b>	<b>PETERNAKAN</b> <b>LIVESTOCK</b>	
5.5.1	Populasi Ternak Menurut Kecamatan dan Jenis Ternak (ekor) di Kabupaten Nagan Raya, 2018 dan 2019 <i>Livestock Population by Subdistrict and Kind of Livestock (heads) in Nagan Raya Regency, 2018 and 2019</i> .....	194
5.5.2	Populasi Unggas Menurut Kecamatan dan Jenis Unggas (ekor) di Kabupaten Nagan Raya, 2018 dan 2019 <i>Poultry Population by Subdistrict and Kind of Poultry (heads) in Nagan Raya Regency, 2018 and 2019</i> .....	197

5.5.3	Produksi Daging Ternak Menurut Kecamatan dan Jenis Ternak (ekor) di Kabupaten Nagan Raya, 2018 dan 2019 <i>Meat Production by Subdistrict and Kind of Livestock (heads) in Nagan Raya Regency, 2018 and 2019</i> .....	199
5.5.4	Produksi Daging Unggas Menurut Kecamatan dan Jenis Unggas (ton) di Kabupaten Nagan Raya, 2018 dan 2019 <i>Poultry Meat Production by Subdistrict and Kind of Poultry (ton) in Nagan Raya Regency, 2018 and 2019</i> .....	202
5.5.5	Produksi Telur Unggas dan Susu Sapi Menurut Kecamatan (ton) di Kabupaten Nagan Raya, 2018 dan 2019 <i>Production of Poultry Eggs and Cow Milk by Subdistrict (ton) in Nagan Raya Regency, 2018 and 2019</i> .....	204
<b>5.6</b>	<b>PERIKANAN</b>	
	<b>FISHERY</b>	
5.6.1	Produksi dan Nilai Produksi Perikanan Tangkap Menurut Kecamatan dan Jenis Penangkapan di Kabupaten Nagan Raya, 2019 <i>Production and Production Value of Fish Capture by Subdistrict and Type of Captures in Nagan Raya Regency, 2019</i> .....	206
5.6.2	Produksi dan Nilai Produksi Perikanan Budidaya Menurut Kecamatan dan Jenis Budidaya di Kabupaten Nagan Raya, 2019 <i>Production and Production Value of Aquaculture by Subdistrict and Type of Culture in Nagan Raya Regency, 2019</i> .....	208
<b>6.</b>	<b>INDUSTRI, PERTAMBANGAN, DAN ENERGI/ INDUSTRY, MINING, AND ENERGY</b>	
6.1	Jumlah Listrik yang Diproduksi PT. PLN (Persero) Pada Cabang/Ranting PLN di Kabupaten Nagan Raya, 2017-2019 Number of Electricity Produced by PT. PLN (Persero) in Nagan Raya Regency, 2017-2019.....	
6.2	Jumlah Listrik Terjual pada PT PLN (Persero) Wilayah-I di Kabupaten Nagan Raya, 2017–2019 <i>Number of Electricity Sold in Nagan Raya Regency, 2017–2019</i> .....	215
6.3	Jumlah Pelanggan dan Pemakaian Listrik yang Disalurkan di Kabupaten Nagan Raya, 2019 <i>Number of Customers and Electricity Consumption in Nagan Raya Regency, 2019</i> .....	216

**7. PARIWISATA/TOURISM**

7.1 Jumlah Rumah Makan/Restoran Menurut Kecamatan di Kabupaten Nagan Raya, 2016–2018  
*Number of Restaurants by Subdistrict in Nagan Raya Regency, 2016–2018* ..... 225

7.2 Jumlah Hotel dan Akomodasi Lainnya Menurut Klasifikasi di Kabupaten Nagan Raya, 2016-2019  
*Number of Hotel and Other Accomodations by Classification in Nagan Raya Regency, 2016-2019*..... 226

7.3 Jumlah Objek Wisata Menurut Kecamatan di Kabupaten Nagan Raya, 2019  
*Number of Tourist Attraction by Subdistrict in Nagan Raya Regency, 2019* ..... 227

**8. TRANSPORTASI DAN KOMUNIKASI/  
TRANSPORTATION AND COMMUNICATION**

**8.1 TRANSPORTASI**

**TRANSPORTATION**

8.1.1 Panjang Jalan Menurut Tingkat Kewenangan Pemerintahan di Kabupaten Nagan Raya (km), 2016–2018  
*Length of Roads by Level of Government Authority in Nagan Raya Regency (km), 2016–2018* ..... 237

8.1.2 Panjang Jalan Menurut Jenis Permukaan Jalan di Kabupaten Nagan Raya (km), 2016–2018  
*Length of Roads by Type of Road Surface in Nagan Raya Regency (km), 2016–2018*..... 238

8.1.3 Panjang Jalan Menurut Kondisi Jalan di Kabupaten Nagan Raya (km), 2016–2018  
*. Length of Roads by Condition of Roads in Nagan Raya Regency (km), 2016–2018*..... 239

8.1.4 Jumlah Kendaraan Bermotor Menurut Jenis Kendaraan (unit) di Kabupaten Nagan Raya, 2018-2019  
*Number of Registered Motor Vehicles by Type of Motor Vehicles (units) in Nagan Raya Regency, 2018-2019*..... 240



8.1.5	Jumlah Trip Penerbangan dan Penumpang Melalui Bandar Udara Cut Nyak Dhien Nagan Raya per Bulan, 2019 <i>The Number of Flight Trip and Passenger in Cut Nyak Dhien Airport Nagan Raya Monthly, 2019</i> .....	241
8.1.6	Jumlah Bongkar/Muat Barang dan Bagasi Melalui Bandar Udara Cut Nyak Dhien Nagan Raya per Bulan, 2019 <i>The Number of In/Out Goods Cariage and Bagage in Cut Nyak Dhien Airport Nagan Raya Monthly, 2019</i> .....	242
<b>8.2</b>	<b>KOMUNIKASI</b> <b>COMMUNICATION</b>	
8.2.1	Jumlah Kantor Pos Pembantu Menurut Kecamatan di Kabupaten Nagan Raya, 2016–2019 <i>Number of Post Offices Subsidiaries by Subdistrict in Nagan Raya Regency, 2016–2019</i> .....	243
<b>10.</b>	<b>PENGELUARAN PENDUDUK/POPULATION EXPENDITURE</b>	
10.1	Rata-rata Pengeluaran per Kapita Sebulan Menurut Kelompok Komoditas (rupiah) di Kabupaten Nagan Raya, 2018 dan 2019 <i>Monthly Average Expenditure per Capita by Commodity Group (rupiahs) in Nagan Raya Regency, 2018 and 2019</i> .....	250
10.2	Persentase Pengeluaran per Kapita Sebulan Menurut Kelompok Komoditas di Kabupaten Nagan Raya, 2018 dan 2019 <i>Percentage of Monthly Expenditure per Capita by Commodity Group in Nagan Raya Regency, 2018 and 2019</i> .....	251
10.3	Rata-rata Pengeluaran per Kapita per Bulan menurut Kelompok Pengeluaran (Rupiah) di Kabupaten Nagan Raya, 2018 dan 2019 <i>Average of per capita monthly Expenditure by Group of Expenditure (Rupiah) in Nagan Raya Regency, 2018 and 2019</i> .....	252
<b>12.</b>	<b>SISTEM NERACA REGIONAL/SYSTEM OF REGIONAL ACCOUNTS</b>	
12.1	Produk Domestik Regional Bruto Atas Dasar Harga Berlaku Menurut Lapangan Usaha (miliar rupiah) di Kabupaten Nagan Raya, 2015–2019 <i>Gross Regional Domestic Product at Current Market Prices by Industry (billion rupiahs) in Nagan Raya Regency, 2015–2019</i> .....	264

12.2	Produk Domestik Regional Bruto Atas Dasar Harga Konstan 2010 Menurut Lapangan Usaha (miliar rupiah) di Kabupaten Nagan Raya, 2015–2019 <i>Gross Regional Domestic Product at 2010 Constant Market Prices by Industry (billion rupiahs) in Nagan Raya Regency, 2015–2019. ....</i>	266
12.3	Distribusi Persentase Produk Domestik Regional Bruto Atas Dasar Harga Berlaku Menurut Lapangan Usaha di Kabupaten Nagan Raya, 2015–2019 <i>Percentage Distribution of Gross Regional Domestic Product at Current Market Prices by Industry in Nagan Raya Regency, 2015–2019 .....</i>	268
12.4	Laju Pertumbuhan Produk Domestik Regional Bruto Atas Dasar Harga Konstan 2010 Menurut Lapangan Usaha (persen) di Kabupaten Nagan Raya, 2016–2019 <i>Growth Rate of Gross Regional Domestic Product at 2010 Constant Market Prices by Industry (percent) in Nagan Raya Regency, 2016–2019 .....</i>	270
12.5	Produk Domestik Regional Bruto Atas Dasar Harga Berlaku Menurut Jenis Pengeluaran di Kabupaten Nagan Raya (miliar rupiah), 2015–2019 <i>Gross Regional Domestic Product at Current Market Prices by Type of Expenditure in Nagan Raya Regency (billion rupiahs), 2015–2019.....</i>	272
12.6	Produk Domestik Regional Bruto Atas Dasar Harga Konstan 2010 Menurut Jenis Pengeluaran di Kabupaten Nagan Raya (miliar rupiah), 2015–2019 <i>Gross Regional Domestic Product at 2010 Constant Market Prices by Type of Expenditure in Nagan Raya Regency (billion rupiahs), 2015–2019.....</i>	273
<b>13.</b>	<b>PERBANDINGAN ANTAR KABUPATEN/KOTA/ REGENCY/MUNICIPAL COMPARISON</b>	
13.1	Jumlah Penduduk Menurut Kabupaten/Kota di Provinsi Aceh (ribu), 2015–2019 <i>Population by Regency/Municipality in Aceh Province (thousand), 2015–2019 .....</i>	281
13.2	Laju Pertumbuhan Produk Domestik Regional Bruto Atas Dasar Harga Konstan 2010 Menurut Kabupaten/ Kota di Provinsi Aceh (persen), 2015–2019 <i>Rate of Growth of Gross Regional Domestic Products at Constant 2010 Prices by Regency/Municipality in Aceh Province (percent), 2015–2019 .....</i>	282

13.3	Jumlah Penduduk Miskin Menurut Kabupaten/ Kota di Provinsi Aceh (ribu), 2015–2019 <i>Number of Poor Population by Regency/Municipality in Aceh Province (thousand), 2015–2019</i> .....	283
13.4	Indeks Pembangunan Manusia Menurut Kabupaten/ Kota di Provinsi Aceh, 2015–2019 <i>Human Development Index by Regency/Municipality in Aceh Province, 2015–2019</i> .....	284

<https://naganrayakab.bps.go.id>

## DAFTAR GAMBAR/LIST OF FIGURES

	Halaman Page
1.1 Luas Daerah menurut Kecamatan (%) di Kabupaten Nagan Raya, 2019 <i>Area Width by Subdistrict (%) in Nagan Raya Regency, 2019.....</i>	7
1.2 Tinggi Wilayah menurut Kecamatan (mdpl) di Kabupaten Nagan Raya, 2019 <i>Altitude of Subdistrict (m a.s.l) in Nagan Raya Regency, 2019.....</i>	8
2.1 Jumlah Anggota DPRD Menurut Partai Politik (%) di Kabupaten Nagan Raya, 2019 <i>Number of DPRD Members by Political Parties (%) in Nagan Raya Regency, 2019 .....</i>	21
2.2 Jumlah PNS Menurut Tingkat Pendidikan di Kabupaten Nagan Raya, 2019 <i>Number of Civil Servants by Educational Level in Nagan Raya Regency, 2019 .....</i>	22
3.1 Jumlah Penduduk Menurut Kelompok Umur dan Jenis Kelamin di Kabupaten Nagan Raya, 2019 <i>Population by Age Group and Sex in Nagan Raya Regency, 2019 .....</i>	47
3.2 Distribusi Penduduk Menurut Kecamatan di Kabupaten Nagan Raya, 2019 <i>Distribution of Population by Subdistrict in Nagan Raya Regency, 2019</i>	48
4.1 Jumlah Sekolah Tahun Ajaran di Kabupaten Nagan Raya, 2019/2020 <i>Number of Schools in Nagan Raya Regency, 2019/2020.....</i>	81
4.2 Jumlah Fasilitas Kesehatan di Kabupaten Nagan Raya, 2019 <i>Number of Health Facilities in Nagan Raya Regency, 2019.....</i>	82
5.1 Produksi Padi Sel di Kabupaten Nagan Raya, 2019 <i>Production of Paddy in Nagan Raya Regency, 2019.....</i>	155
5.2 Luas Tanam & Kelapa Sawit Menurut Kecamatan di Kabupaten Nagan Raya, 2019 <i>Oil Palm Plantation Area by Subdistrict in Nagan Raya Regency, 2019</i>	156
6.1 Jumlah Pelanggan Listrik di Kabupaten Nagan Raya, 2019 <i>Number of Electricity Customers in Nagan Raya Regency, 2019.....</i>	213
7.1 Jumlah Rumah Makan Menurut Kecamatan di Kabupaten Nagan Raya, 2018 <i>Number of Restaurants by Subdistrict in Nagan Raya Regency, 2018 ...</i>	223

7.2	Jumlah Objek Wisata dan Hotel di Kabupaten Nagan Raya Municipality, 2019 <i>Number of Tourist Attraction and Hotels in Nagan Raya Regency, 2019</i> .....	224
8.1	Panjang Jalan Menurut Tingkat Kewenangan Pemerintahan di Kabupaten Nagan Raya (km), 2018 <i>Length of Roads by Level of Government Authority in Nagan Raya Regency</i> <i>(km), 2018</i> .....	235
8.2	Jumlah Penumpang Pesawat Datang Melalui Bandara Cut Nyak Dhien Kabupaten Nagan Raya, 2019 <i>Number of Passenger Come to Cut Nyak Dhien Airport Nagan Raya</i> <i>Regency, 2019</i> .....	236
10.1	Pengeluaran Penduduk Menurut Kelompok Pengeluaran Per Kapita Sebulan di Kabupaten Nagan Raya (Rupiah), 2019 <i>Expenditure of Population by Spending Group Per Capita a Month in Nagan</i> <i>Raya Regency (Rupiah), 2019</i> .....	249
12.1	Distribusi PDRB Menurut Lapangan Usaha (%) di Kabupaten Nagan Raya, 2019 <i>Distribution of GRDP by Industry (%) in Nagan Raya Regency, 2019</i> .....	262
12.2	Laju Pertumbuhan PDRB (%) di Kabupaten Nagan Raya, 2016-2019 <i>Growth Rate of GRDP (%) in Nagan Raya Regency, 2016-2019</i> .....	263
13.1	Jumlah Penduduk Menurut Kabupaten/Kota di Provinsi Aceh (ribu), 2019 <i>Population by Regency/Municipality in Aceh Province (thousand), 2019</i> .....	279
13.2	Jumlah Penduduk Miskin Menurut Kabupaten/ Kota di Provinsi Aceh (ribu), 2019 <i>Number of Poor Population by Regency/Municipality in Aceh Province</i> <i>(thousand), 2019</i> .....	280

## PENJELASAN UMUM/EXPLANATORY NOTES

Tanda-tanda, satuan-satuan, dan lain-lainnya yang digunakan dalam publikasi ini adalah sebagai berikut:

*Symbols, measurement units, and acronyms which are used in this publication, are as follows:*

### 1. TANDA-TANDA/SYMBOLS

Data tidak tersedia/ <i>Data not available</i> .....	: ...
Tidak ada atau nol / <i>Null or zero</i> .....	: -
Data dapat diabaikan/ <i>Data negligible</i> .....	: 0
Tanda desimal/ <i>Decimal point</i> .....	: ,
Data tidak dapat ditampilkan/ <i>Not applicable</i> .....	: NA
Angka estimasi/ <i>Estimated figures</i> .....	: e
Angka diperbaiki/ <i>Revised figures</i> .....	: r
Angka sementara/ <i>Preliminary figures</i> .....	: *
Angka sangat sementara/ <i>Very preliminary figures</i> .....	: **
Angka sangat sangat sementara/ <i>Very very preliminary figures</i> .....	: ***

### 2. SATUAN/UNITS

barel/ <i>barrel</i> .....	: 158,99 liter/ <i>litres</i> = 1/6,2898 m <sup>3</sup>
hektar (ha)/ <i>hectare (ha)</i> .....	: 10 000 m <sup>2</sup>
kilometer (km)/ <i>kilometres (km)</i> .....	: 1 000 meter/ <i>meters (m)</i>
knot/ <i>knot</i> .....	: 1,8523 km/jam ( <i>km/hour</i> )
kuintal/ <i>quintal</i> .....	: 100 kg
KWh .....	: 1 000 Watt hour
MWh .....	: 1 000 KWh
liter (untuk beras)/ <i>litre (for rice)</i> .....	: 0,80 kg
MMSCF .....	: 1/35,3 m <sup>3</sup>
metrik ton (m.ton)/ <i>metric ton (m. ton)</i> .....	: 0,98421 long ton = 1 000 kg
ons/ <i>ounce</i> .....	: 28,31 gram/ <i>grams</i>
ton .....	: 1 000 kg

Satuan lain: buah, dus, butir, helai/lembar, kaleng, batang, pulsa, ton kilometer (ton-km), jam, menit, persen (%).

*Other units: unit, pack, pieces, sheet, tin, pulse, ton-kilometres (ton-km), hour, minute, percent (%).*

Perbedaan angka di belakang koma disebabkan oleh pembulatan angka.

*The difference in decimal numbers is caused by rounding.*

## DAFTAR SINGKATAN/ LIST OF ABBREVIATIONS

SI	: Stasiun Iklim
SIMPK	: Stasiun Meteorologi Pertanian Khusus
t.t	: Tempat tidur
BCG	: Bacillus Calmette Guerin
DPT	: Difteri, Pertusis, Tetanus
TT	: Tetanus Toxoid
IOT	: Industri Obat Tradisional/ <i>Traditional Medicine Industry</i>
IKOT	: Industri Kecil Obat Tradisional/ <i>Traditional Medicine Small</i>
Alkes	: Alat kesehatan/ <i>Health Kits</i>
PKRT	: Perbekalan Kesehatan Rumah tangga/ <i>Household Health Logistics</i>
Kompl	: Komplemen/ <i>Complement</i>
IRTP	: Industri Pangan Produksi Rumah Tangga/ <i>Foods Home Industry</i>
PBF	: Pedagang Besar Farmasi/ <i>Pharmacy Whole-seller</i>
GFK	: Gudang Farmasi Kab/Kota/Regency/ <i>Municipality Pharmacy Warehouse</i>
RB	: Rumah Bersalin/ <i>Delivery House</i>
Pustu	: Puskesmas pembantu/ <i>Auxiliary Public Health Center</i>
BP	: Balai Pengobatan/ <i>Polyclinic</i>
TPS	: Tempat Pembuangan Sementara / <i>landfill</i>
Jamkesmas	: Jaminan kesehatan masyarakat miskin/ <i>Poor public health insurance</i>
PJKMU	: Program Jaminan Kesehatan Masyarakat Umum
SIUP	: Surat Ijin Usaha Perdagangan/ <i>Trading Permission Letter</i>
TDP	: Tanda Daftar Perusahaan/ <i>Company Registration Identity</i>
API	: Angka Pengenal Importir/ <i>Importer's Identity Number</i>

## Statistik Kunci, 2017–2019 Key Statistics, 2017–2019

Rincian/Description	Satuan/Unit	2017	2018	2019
(1)	(2)	(3)	(4)	(5)
<b>SOSIAL/SOCIAL</b>				
Penduduk <sup>1</sup> /Population <sup>1</sup>	ribu/thousand	161,33	164,48	167,29
Laju Pertumbuhan Penduduk <sup>1</sup> /Population Growth <sup>1</sup>	%	1,96	1,96	1,71
Angka Harapan Hidup <sup>1-e</sup> /Life Expectancy Rate <sup>1</sup>	tahun/years	68,76	68,89	69,14
Tingkat Partisipasi Angkatan Kerja -TPAK <sup>2,3</sup> Labour Force Participation Rate-LFPR <sup>2,3</sup>	%	62,75	60,83	61,63
Tingkat Pengangguran Terbuka-TPT <sup>2</sup> Unemployment Rate-UR <sup>2</sup>	%	4,11	5,94	5,35
Penduduk Miskin <sup>4</sup> /Poor People <sup>4</sup>	ribu/thousand	31,06	31,06	29,93
Persentase Penduduk Miskin <sup>4</sup> Percentage of Poor People <sup>4</sup>	%	19,34	18,97	17,97
Indeks Pembangunan Manusia-IPM <sup>5</sup> Human Development Index <sup>5</sup>	–	67,78	68,15	69,11
<b>EKONOMI/ECONOMIC</b>				
Produk Domestik Regional Bruto (PDRB) Harga Berlaku <sup>6</sup> Gross Regional Domestic Bruto (GRDP) at Current Price <sup>6</sup>	miliar rupiah billion rupiahs	6 571,14	6 931,12*	7 380,60**
Laju Pertumbuhan Ekonomi <sup>8</sup> /Economic Growth <sup>7</sup>	%	3,95	4,35*	5,99**

- Catatan/Notes: <sup>1</sup> Hasil proyeksi penduduk Indonesia 2010–2035 (pertengahan tahun/Juni)/The result of Indonesia population projection 2010–2035 (mid year/June)
- <sup>2</sup> Kondisi Agustus/Condition at August
- <sup>3</sup> Menggunakan penimbang hasil proyeksi penduduk tahun 2010–2035/Weighted by the 2010–2035 population projection
- <sup>4</sup> Kondisi Maret/Condition at March
- <sup>5</sup> Sejak tahun 2010, IPM dihitung dengan metode baru. Komponen IPM metode baru adalah angka harapan hidup saat lahir, harapan lama sekolah, rata-rata lama sekolah, dan pengeluaran per kapita/Since 2010, HDI was calculated using new method. New HDI component are life expectancy at birth, expected years of schooling, means years of schooling, and expenditure per capita
- <sup>6</sup> Mulai tahun 2010 mengadopsi System of National Account 2008 (SNA 2008)/Since 2010 is in line with System of National Account 2008 (SNA 2008)
- <sup>7</sup> Menggunakan tahun dasar 2010 (2010=100)/Using 2010 base year (2010=100)
- <sup>8</sup> Menggunakan proyeksi penduduk berdasarkan hasil SP2010/Using population projection based on SP2010





01

# GEOGRAFI DAN IKLIM

## GEOGRAPHY AND CLIMATE

Luas Wilayah  
Kabupaten Nagan Raya  
3.544,9 KM<sup>2</sup>

Kecamatan dengan Jumlah  
Desa Terbanyak

Darul Makmur (40 Desa)

Kecamatan dengan Jumlah  
Desa Tersedikit

Beutong Ateuh  
Bangalang (4 Desa)





**PENJELASAN TEKNIS**

1. Badan Pusat Statistik (BPS) telah melakukan pendataan Potensi Desa (Podes) sejak tahun 1980. Sejak saat itu, Podes dilaksanakan secara rutin sebanyak 3 kali dalam kurun waktu sepuluh tahun untuk mendukung kegiatan Sensus Penduduk, Sensus Pertanian, ataupun Sensus Ekonomi. Dengan demikian, fakta penting terkait ketersediaan infrastruktur dan potensi yang dimiliki oleh setiap wilayah dapat dipantau perkembangannya secara berkala dan terus menerus.
2. Sejak tahun 2008, pendataan Podes mengalami perubahan dengan adanya penambahan kuesioner suplemen kecamatan dan kabupaten/kota. Penambahan kuesioner tersebut bertujuan untuk meningkatkan manfaat data Podes bagi para konsumen data dan pemerintah daerah dalam perencanaan pembangunan wilayah.
3. Data Podes merupakan satu-satunya sumber data kewilayahan yang muatannya beragam dan memberi gambaran tentang situasi pembangunan suatu wilayah (regional). Ini berbeda dengan data dari hasil pendekatan rumah tangga yang lebih menekankan pada dimensi aktivitas sektoral.

**TECHNICAL NOTES**

1. *BPS-Statistics Indonesia has already recorded village potential (Podes) since 1980. Since then, Podes regularly implemented 3 (three) times within ten years to support the activities of the Population Census, Agriculture Census, or Economic Census. Thus, important facts related to the availability of infrastructure and the potential possessed by each region can be monitored regularly and continually.*
2. *Since 2008, Podes has been changed especially in providing additional information from Sub District and regency/municipality, using separate questionnaires. The goal of these changes is to provide more benefits for data users and local government in regional development planning.*
3. *Podes data is the only one source of spatial data consisting of various information and providing a picture of development progress in a region. The Podes data are different from data resulted from household surveys focusing on the dimension of sectoral activities. Both kind of data are important and become the trade mark of*

Keduanya sama penting dan menjadi kekayaan BPS.

- |   |  |
|---|--|
| <p>4. Cakupan Wilayah. Pencacahan Podes dilakukan secara sensus terhadap seluruh wilayah administrasi pemerintahan terendah setingkat desa (yaitu desa, kelurahan, nagari, Unit Permukiman Transmigrasi (UPT)) yang masih dibina oleh kementerian terkait. Metode Pengumpulan Data. Pengumpulan data Podes 2018 dilakukan melalui wawancara langsung oleh petugas terlatih dengan narasumber yang relevan. Petugas adalah aparatur ataupun mitra kerja BPS Kabupaten/Kota, sementara narasumber adalah kepala desa/lurah atau narasumber lain yang memiliki pengetahuan terhadap wilayah target pencacahan.</p> | <p><i>BPS on the data richness aspect.</i></p>   |
| <p>5. Desa/Kelurahan Tepi Laut adalah desa/kelurahan yang sebagian atau seluruh wilayahnya bersinggungan langsung dengan laut, baik berupa pantai maupun tebing karang.</p>   | <p>4. <i>Podes Coverage. Podes enumeration is implemented as a census of the lowest governmental administrative region equivalent to village (i.e. village, sub-district, nagari, and Transmigration Settlement Unit which is still fostered by the relevant ministries). Method of Data Collection. Data collection of Podes 2014 carried out through direct interviews by trained personnel with relevant respondents. The interviewers are BPS Regency/City personnel or partners, meanwhile, the selected respondents are the village head/sub-district head or other respondents who have the knowledge towards the target area of enumeration.</i></p> |
| <p>6. Desa/Kelurahan bukan tepi laut adalah desa/kelurahan yang wilayahnya tidak bersinggungan langsung dengan laut.</p>  | <p>5. <i>Coastal Village/Coastal Sub-District is a village/sub-district which some areas are intersect/directly adjacent to the sea, either gently sloping/flat beach or cliffs/reef.</i></p>  |
| <p>7. Desa/Kelurahan Lereng/Puncak adalah desa/kelurahan yang sebagian besar wilayahnya</p>   | <p>6. <i>Non Coastal Village/Non Coastal Sub-District is a village which has no area that intersect/directly adjacent to the sea.</i></p> <p>7. <i>Slope/Peak Village/Sub-District is a village/sub-district which the largest part of village/sub-</i></p>  |

berada di puncak gunung/pegunungan atau terletak di antara puncak sampai lembah.

8. Desa/Kelurahan lembah adalah desa/kelurahan yang wilayahnya sebagian besar merupakan daerah rendah yang terletak di antara dua gunung/pegunungan atau daerah yang mempunyai kedudukan lebih rendah dibandingkan daerah sekitarnya.
9. Desa/Kelurahan Dataran adalah desa/kelurahan yang sebagian besar wilayahnya tampak datar, rata, dan membentang.
10. Curah hujan merupakan ketinggian air hujan yang terkumpul dalam tempat yang datar, tidak menguap, tidak meresap dan tidak mengalir. Curha hujan 1 (satu) milimeter artinya dalam luasan satu meter persegi pada tempat yang datar tertampung air setinggi satu milimeter atau tertampung air sebanyak satu liter. Intensitas hujan adalah banyaknya curah hujan persatuan jangka waktu tertentu. Apabila dikatakan intensitasnya besar berarti hujan lebat dan kondisi ini sangat berbahaya karena berdampak dapat menimbulkan banjir, longsor dan efek negatif terhadap tanaman.

*district lies on the highest part of mount/mountain or lies between the peak to the valley.*

8. *Valley Village/Sub-District area is a village/sub-district with the largest part of the village/sub-district is a low area between two mountains or area that have a position lower than the surrounding areas.*
9. *Flat Village/Sub-District is a village/sub-district which the largest part of village1/sub-district looked plane, flat, and stretches.*
10. *Rainfall is the height of rainwater collected in a flat level, that do not evaporate, seep, and flowing. Rainfall of 1 (one) millimeter means in an area of one square meter at a flat level as high as one millimeter of water was accommodated or accommodated as much as one liter of water. Rainfall intensity is the amount of rainfall in a given time period. When it is said great intensity means heavy rains and these condition is very dangerous because the impact can cause floods, landslides and negative effects on plants.*

**ULASAN**

Kabupaten Nagan Raya terdiri atas 10 kecamatan, 30 mukim, 222 desa. Kecamatan Darul Makmur merupakan kecamatan terluas dengan luas wilayah sekitar 1.027 km<sup>2</sup>, sedangkan Kecamatan Suka Makmue mempunyai luas wilayah terkecil yaitu sekitar 51 km<sup>2</sup>.

Secara astronomis, Kabupaten Nagan Raya terletak pada koordinat 03°40' – 04°38' Lintang Utara dan 96°11'-96°48' Bujur Timur dengan luas daerah 3.544,9 km<sup>2</sup>.

Kabupaten Nagan Raya berbatasan dengan Kabupaten Aceh tengah dan Kabupaten Aceh Barat di sebelah utara, sebelah Selatan berbatasan dengan samudera Hindia, sebelah Timur berbatasan dengan Kabupaten Gayo Lues dan Kabupaten Aceh Barat Daya, serta sebelah barat berbatasan dengan Kabupaten Aceh Barat.

Kecamatan terdekat dari pusat Kabupaten Nagan Raya adalah Suka Makmue, sedangkan Kecamatan terjauh adalah Beutong Ateuh Banggalang.

**DESCRIPTION**

*Nagan Raya Regency consists of 10 subdistrict, 30 mukims, and 222 village. Darul Makmur Subdistrict is the largest subdistrict with an area of approximately 1.027 km<sup>2</sup>, while Suka Makmue Subdistrict has the smallest land area of around 51 km<sup>2</sup>.*

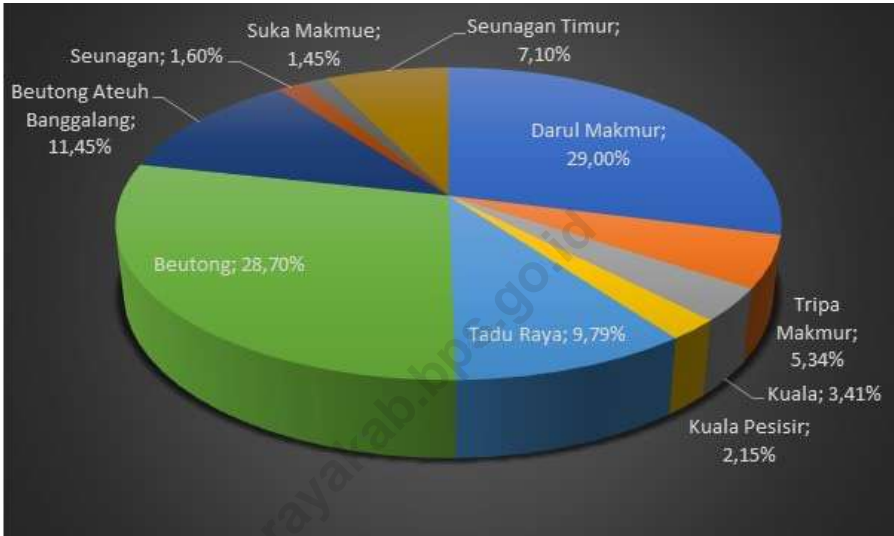
*Astronomically, Nagan Raya Regency is located between 03°40' – 04°38' north latitude and 96°11'-94°48' east longitude with area reach 3.544,9 km<sup>2</sup>.*

*Nagan Raya Regency borders with Aceh Barat regency and Aceh Tengah Regency in northern border, southern border of the Hindia Ocean, eastern border of the Aceh Barat Daya regency and Gayo Lues Regency, then western border of the Aceh Barat Regency.*

*Nearest subdistrict from Nagan Raya Regency is Suka Makmue, while the farthest is Beutong Ateuh Banggalang.*

**Gambar**  
**Figures** 1.1

**Luas Daerah menurut Kecamatan (%) di Kabupaten  
Nagan Raya, 2019**  
*Area Width by Subdistrict (%) in Nagan Raya Regency,  
2019*

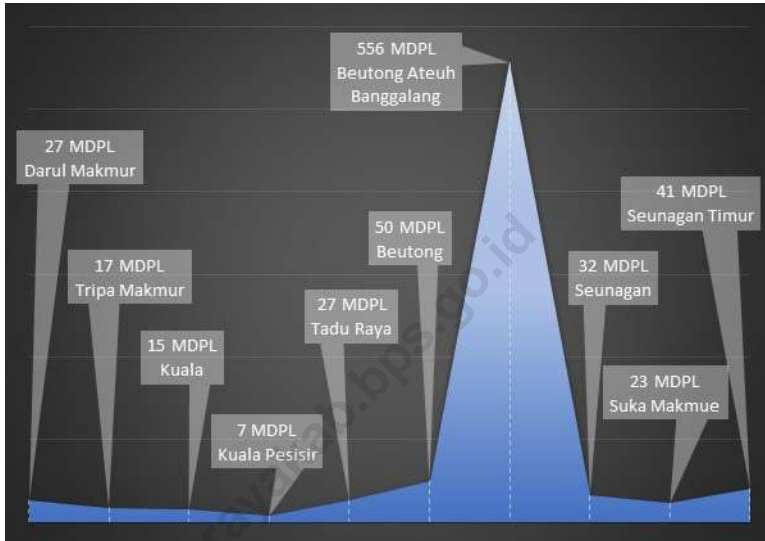


Sumber/Source : Badan Pusat Statistik Kabupaten Nagan Raya  
*BPS-Statistics of Indonesia of Nagan Raya Regency*



**Gambar**  
**Figures** 1.2

**Tinggi Wilayah menurut Kecamatan (mdpl) di Kabupaten Nagan Raya, 2019**  
**Altitude of Subdistrict (m a.s.l) in Nagan Raya Regency, 2019**



Sumber/Source : Badan Pusat Statistik Kabupaten Nagan Raya  
BPS-Statistics of Indonesia of Nagan Raya Regency

## 1.1 KEADAAN GEOGRAFI GEOGRAPHY CONDITION

**Tabel** 1.1.1 **Luas Daerah dan Jumlah Pulau Menurut Kecamatan di Kabupaten Nagan Raya, 2019**  
*Total Area and Number of Islands by Subdistrict in Nagan Raya Regency, 2019*

Kecamatan Subdistrict	Ibukota Kecamatan Capital of Subdistrict	Luas Total Area (km <sup>2</sup> /sq.km)
(1)	(2)	(3)
Darul Makmur	Alue Bilie	1 027,93
Tripa Makmur	Kabu	189,41
Kuala	Ujong Fatimah	120,89
Kuala Pesisir	Padang Rubek	76,34
Tadu Raya	Alue Bata	347,19
Beutong	Babussalam	1 017,32
Beutong Ateuh Banggalang	Kuta Teungoh	405,92
Seunagan	Jeuram	56,73
Suka Makmue	Lueg Baro	51,56
Seunagan Timur	Keude Linteung	251,61
<b>Nagan Raya</b>	<b>Suka Makmue</b>	<b>3 544,90</b>

Lanjutan Tabel/*Continued Table 1.1.1*

Kecamatan <i>Subdistrict</i>	Persentase terhadap Luas Kabupaten <i>Percentage to Regency Area</i>	Jumlah Pulau <i>Number of Islands</i>
(1)	(4)	(5)
Darul Makmur	29,00	-
Tripa Makmur	5,34	-
Kuala	3,41	-
Kuala Pesisir	2,15	-
Tadu Raya	9,79	-
Beutong	28,70	-
Beutong Ateuh Banggalang	11,45	-
Seunagan	1,60	-
Suka Makmue	1,45	-
Seunagan Timur	7,10	-
<b>Nagan Raya</b>	<b>100</b>	<b>0</b>

Sumber/*Source*: Badan Perencanaan Pembangunan Daerah Kabupaten Nagan Raya  
*Agency for Regional Development Planning Nagan Raya Regency*

**Tabel**  
**Table** 1.1.2

**Tinggi Wilayah dan Jarak ke Ibukota Menurut Kecamatan di Kabupaten Nagan Raya, 2019**  
**Altitude and Distance to the Capital by Subdistrict in Nagan Raya Regency, 2019**

Kecamatan <i>Subdistrict</i>	Tinggi Wilayah (mdpl) <i>Altitude (m a.s.l)</i>	Jarak ke Ibukota <i>Distance to the Capital</i>
(1)	(2)	(3)
Darul Makmur	27	48
Tripa Makmur	17	50
Kuala	15	6
Kuala Pesisir	7	23
Tadu Raya	27	20
Beutong	50	26
Beutong Ateuh Banggalang	556	62
Seunagan	32	10
Suka Makmue	23	3
Seunagan Timur	41	15
<b>Nagan Raya</b>		

Sumber/Source: Badan Perencanaan Pembangunan Daerah Kabupaten Nagan Raya  
*Agency for Regional Development Planning Nagan Raya Regency*

## 1.2 KEADAAN IKLIM CLIMATE CONDITION

**Tabel** 1.2.1 **Pengamatan Unsur Iklim Menurut Bulan di Kabupaten Nagan Raya, 2019**  
**Table** 1.2.1 **Observation of Climate Elements By Months at Nagan Raya Regency, 2019**

Bulan Month	Suhu/Temperature (°C)			Kelembaban/Humidity (%)		
	Minimum	Rata-rata Average	Maksimum Maximum	Minimum	Rata-rata Average	Maksimum Maximum
(1)	(2)	(3)	(4)	(5)	(6)	(7)
Januari/January	23,4	26,9	31,8	80	89	90
Februari/February	23,7	27,3	32,1	77	88	89
Maret/March	23,3	27,6	33,0	76	87	88
April/April	24,1	27,4	32,4	79	89	90
Mei/May	23,9	27,2	32,2	78	88	89
Juni/June	23,7	26,9	32,6	74	86	87
Juli/July	22,9	26,6	32,8	71	84	85
Agustus/August	23,0	26,6	31,8	76	87	94
September/September	23,3	26,6	31,7	75	87	96
Oktober/October	23,1	25,9	30,6	80	84	98
November/November	24,0	26,4	30,9	79	90	98
Desember/December	23,4	26,4	30,7	81	90	98

Lanjutan Tabel/*Continued Table 1.2.1*

Bulan <i>Month</i>	Kecepatan Angin (m/det) <i>Wind Velocity (m/sec)</i>			Tekanan Udara/ <i>Atmospheric Pressure</i> (mb)		
	Minimum	Rata-rata <i>Average</i>	Maksimum <i>Maximum</i>	Minimum	Rata-rata <i>Average</i>	Maksimum <i>Maximum</i>
(1)	(8)	(9)	(10)	(11)	(12)	(13)
Januari/ <i>January</i>	6,0	7,1	11,0	1 008,9	1 010,9	1 013,0
Februari/ <i>February</i>	5,0	7,3	12,0	1 007,9	1 013,2	1 011,1
Maret/ <i>March</i>	5,0	8,5	13,0	1 008,2	1 010,8	1 013,1
April/ <i>April</i>	5,0	7,7	12,0	1 005,9	1 009,7	1 011,8
Mei/ <i>May</i>	4,0	6,5	10,0	1 007,7	1 010,2	1 012,9
Juni/ <i>June</i>	3,0	6,7	10,0	1 008,0	1 009,9	1 011,5
Juli/ <i>July</i>	3,0	6,6	9,0	1 008,2	1 010,2	1 011,7
Agustus/ <i>August</i>	4,0	8,5	21,0	1 008,6	1 010,8	1 013,6
September/ <i>September</i>	4,0	7,0	11,0	1 010,3	1 011,6	1 014,4
Oktober/ <i>October</i>	5,0	6,9	22,0	1 009,3	1 010,7	1 013,3
November/ <i>November</i>	4,0	6,9	11,0	1 007,9	1 010,5	1 012,6
Desember/ <i>December</i>	5,0	8,5	55,0	1 009,0	1 010,3	1 011,6

Lanjutan Tabel/Continued Table 1.2.1

Bulan Month	Jumlah Curah Hujan <sup>1</sup> Number of Precipitation <sup>1</sup> (mm)	Jumlah Hari Hujan <sup>1</sup> (hari) Number of Rainy Days <sup>1</sup> (day)	Penyinaran Matahari Duration of Sunshine (%)
(1)	(14)	(15)	(16)
Januari/January	208,5	99	54,0
Februari/February	105,5	7	66,0
Maret/March	154,0	11	66,0
April/April	371,5	16	52,0
Mei/May	73,0	14	56,0
Juni/June	229,5	14	43,0
Juli/July	177,0	5	58,0
Agustus/August	265,0	11	63,8
September/September	203,0	14	48,6
Oktober/October	731,0	27	52,4
November/November	339,0	23	66,7
Desember/December	344,0	24	66,0

Sumber/Source: Badan Meteorologi Klimatologi dan Geofisika Kabupaten Nagan Raya  
BMKG of Nagan Raya Regency

02

**PEMERINTAHAN**  
*GOVERNMENT*

**Jumlah Pegawai Negeri Sipil Berdasarkan Golongan di Kabupaten Nagan Raya Tahun 2019**



**II**  
**689**



**III**  
**2044**



**I**  
**56**



**IV**  
**894**







**PENJELASAN TEKNIS****TECHNICAL NOTES**

- |   |  |
|---|--|
| <p>1. Anggota Dewan Perwakilan Rakyat Daerah (DPRD) dipilih melalui pemilihan umum (pemilu) dan dilantik dalam masa jabatan lima tahun.</p>   | <p>1. <i>Regional House of Representatives (DPRD) members are elected through a general election and appointed for a five-years membership.</i></p>  |
| <p>2. Susunan pemerintahan Republik Indonesia periode 2014–2019 terdiri dari presiden, wakil presiden, lembaga tinggi negara, kementerian, setingkat menteri, dan Lembaga Pemerintahan Non Kementerian (LPNK).</p>  | <p>2. <i>The government structure of the Republic of Indonesia period 2009–2014 consists of president, vice president, state supreme agencies, ministries, ministerial level institutions, and non-ministerial institutions.</i></p>                                 |
| <p>3. Lembaga tinggi negara terdiri dari Majelis Permusyawaratan Rakyat (MPR), Dewan Perwakilan Rakyat (DPR), Badan Pemeriksa Keuangan (BPK), dan Mahkamah Agung (MA), Dewan Perwakilan Daerah (DPD), Mahkamah Konstitusi (MK), dan Komisi Yudisial (KY).</p> | <p>3. <i>State supreme agencies consist of The People's Consultative Assembly, The House of Representative, The Audit Board of the Republic of Indonesia, Supreme Court, Local Councils, Constitutional Court, and Judicial Commission.</i></p>                      |
| <p>4. Kementerian terdiri dari kementerian koordinator dan kementerian.</p>   | <p>4. <i>Ministries consist of coordinating ministry and departmental ministry.</i></p>  |
| <p>5. Kementerian koordinator terdiri dari bidang politik, hukum, dan keamanan (Polhukam), bidang perekonomian, bidang pembangunan manusia dan kebudayaan, dan bidang kemaritiman.</p>  | <p>5. <i>Coordinating ministries consist of Coordinating Ministry for Political, Legal, and Security Affairs, Coordinating Ministry for the Economy, Coordinating Ministry for Maritime Affairs, and Coordinating Ministry for Human Development and Culture</i></p> |
| <p>6. Kementerian terdiri dari Kementerian Sekretaris Negara, Kementerian Dalam Negeri,</p>   | <p>6. <i>Departmental Ministries consist of State Secretary; Ministry of Home</i></p>  |

Kementerian Luar Negeri,  
 Kementerian Perencanaan  
 Pembangunan Nasional/  
 Bappenas, Kementerian  
 Pertahanan, Kementerian  
 Hukum dan Hak Asasi Manusia,  
 Kementerian Keuangan,  
 Kementerian Energi dan Sumber  
 Daya Mineral, Kementerian  
 Perindustrian, Kementerian  
 Perdagangan, Kementerian  
 Pertanian, Kementerian  
 Perhubungan, Kementerian  
 Kelautan dan Perikanan,  
 Kementerian Ketenagakerjaan,  
 Kementerian Badan Usaha Milik  
 Negara, Kementerian Koperasi  
 dan UKM, Kementerian Pekerjaan  
 Umum dan Perumahan Rakyat,  
 Kementerian Lingkungan Hidup  
 dan Kehutanan, Kementerian  
 Agraria dan Tata Ruang/  
 Badan Pertanahan Nasional,  
 Kementerian Kesehatan,  
 Kementerian Kebudayaan dan  
 Pendidikan Dasar Menengah,  
 Kementerian Sosial, Kementerian  
 Agama, Kementerian Pariwisata,  
 Kementerian Komunikasi dan  
 Informatika, Kementerian  
 Pendayagunaan Aparatur  
 Negara dan Reformasi Birokrasi,  
 Kementerian Pemuda dan  
 Olahraga, Kementerian Desa,  
 Pembangunan Daerah Tertinggal  
 dan Transmigrasi, Kementerian  
 Riset Teknologi dan Pendidikan  
 Tinggi, dan Kementerian  
 Pemberdayaan Perempuan dan  
 Perlindungan Anak.

*Affairs; Ministry of Foreign Affairs;  
 Ministry of National Development  
 Planning/Chairperson of National  
 Development Planning Agency;  
 Ministry of Defense; Ministry of  
 Justice and Human Rights; Ministry  
 of Finance; Ministry of Energy  
 and Mineral Resources; Ministry  
 of Industry; Ministry of Trade;  
 Ministry of Agriculture; Ministry  
 of Transportation; Ministry of  
 Maritime Affairs and Fisheries;  
 Ministry of Manpower; Ministry of  
 State Owned Enterprises; Ministry  
 of Cooperatives and Small and  
 Medium Enterprises; Ministry of  
 Public Works and Public Housing;  
 Ministry of Environment and  
 Forestry; Ministry of Agrarian Affairs  
 and Spatial Planning/National  
 Land Agency; Ministry of Health;  
 Ministry of Culture and Elementary  
 & Secondary Education; Ministry of  
 Social Services; Ministry of Religious  
 Affairs; Ministry of Tourism; Ministry  
 of Communication and Informatics;  
 Ministry of Empowerment of  
 State Apparatus and Bureaucracy  
 Reform; Ministry of Youth and  
 Sports Affairs; Ministry of Village  
 Development, Disadvantaged  
 Regions and Transmigration;  
 Ministry of Research, Technology,  
 and Higher Education; and  
 Ministry of Women Empowerment  
 and Child Protection.*

7. Setingkat Menteri terdiri dari Kejaksaan Agung, Tentara Nasional Indonesia, dan Kepolisian Negara Republik Indonesia.
8. Lembaga Pemerintah Non Kementerian terdiri dari Arsip Nasional Republik Indonesia, Badan Intelijen Negara, Badan Kepegawaian Negara, Badan Kependudukan dan Keluarga Berencana Nasional, Badan Koordinasi Penanaman Modal, Badan Informasi Geospasial, Badan Meteorologi, Klimatologi, dan Geofisika, Badan Narkotika Nasional, Badan Nasional Penanggulangan Bencana, Badan Nasional Penanggulangan Terorisme, Badan Nasional Penempatan dan Perlindungan Tenaga Kerja Indonesia, Badan Pengawasan Obat dan Makanan, Badan Pengawasan Tenaga Nuklir, Badan Pengawasan Keuangan dan Pembangunan, Badan Pengkajian dan Penerapan Teknologi, Badan Pusat Statistik, Badan SAR Nasional, Badan Standardisasi Nasional, Badan Tenaga Nuklir Nasional, Lembaga Administrasi Negara, Lembaga Ilmu Pengetahuan Indonesia, Lembaga Ketahanan Nasional, Lembaga Kebijakan Pengadaan Barang/Jasa Pemerintah, Lembaga Penerbangan dan Antariksa Nasional, Lembaga Sandi Negara, dan Perpustakaan Nasional Republik Indonesia.
7. *Ministerial Level Officials consist of, Attorney General, Indonesian National Defense Force, and Indonesian National Police.*
8. *Non Ministerial Institutions consist of National Archive of the Republic of Indonesia, State Intelligence Board, National Civil Service Agency, National Population and Family Planning Board, Investment Coordinating Board, Geospatial Information Agency, Meteorology, Climatology, and Geophysics Agency, National Narcotics Agency, National Agency for Disaster Management, National Counter Terrorism Agency, The National Authority for The Placement and Protection of Indonesian Overseas Workers, National Agency of Drugs and Foods Control, Nuclear Energy Controlling Board, Audit and Development Supervising Agency, Agency for the Assesment and Application Technology, BPS-Statistics Indonesia, National Search and Rescue Agency, National Standardization Board, National Nuclear Energy Board, National Institute of Administration, National Institute of Science, National Resilience Institute, Government Procurement Policy Board, National Institute of Space and Aeronautics, National Crypto Agency, and National Library of Republic of Indonesia.*

**ULASAN**

Jumlah wakil rakyat yang duduk pada lembaga legislatif yaitu Dewan Perwakilan Rakyat Daerah (DPRD) Kabupaten Nagan Raya pada tahun 2019 yaitu sebanyak 25 orang. Jika ditinjau berdasarkan komposisi keanggotaan partai politik, dimana pada tahun 2019 terdapat tiga partai politik yang jumlahnya sama, yaitu Partai Aceh, Golkar, dan Sira. Masing-masing partai politik tersebut mendapatkan 16% kursi sedangkan pada tahun 2019 jumlah kursi terbanyak didapatkan oleh Partai Demokrat yaitu 28% kursi.

Jumlah Pegawai Negeri Sipil (PNS) Daerah pada tahun 2019 adalah 3.683 orang. Bila dirinci berdasarkan jenis kelamin, sebesar 1.648 orang diantaranya adalah laki-laki dan 2.035 orang perempuan.

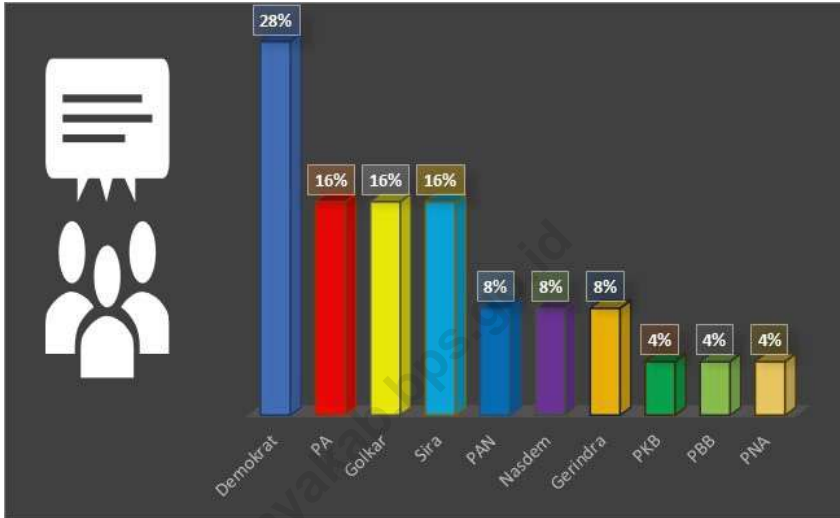
**DESCRIPTION**

*The number of people's representatives who sit in the legislative body is the Regional Representative Council of Nagan Raya City in 2019 as many as 25 people. If reviewed based on the composition of membership of political parties, where in 2019 there are three political parties with the same number, namely Aceh, Golkar, and Sira. Each political party gets 16% of seats while in 2019 the highest number of seats is obtained by the Demokrat Party, which is 28% of seats.*

*Total of all Civil Servants (PNS) in 2019 amounted to 3.683 people. When specified by sex, 1.648 of them are male and 2.035 women.*

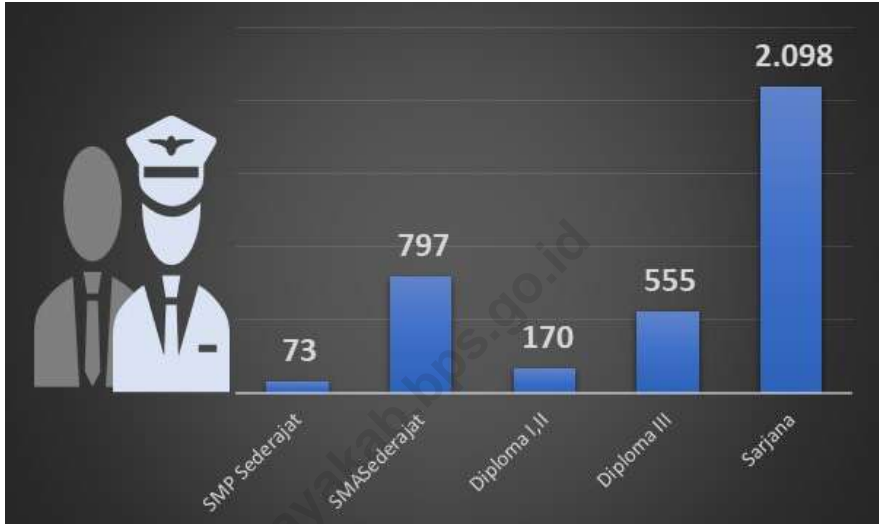
**Gambar** 2.1  
**Figures**

**Jumlah Anggota DPRD Menurut Partai Politik (%) di Kabupaten Nagan Raya, 2019**  
**Number of DPRD Members by Political Parties (%) in Nagan Raya Regency, 2019**



Sumber/Source : DPRK Kabupaten Nagan Raya  
Parliament of Nagan Raya Regency

**Gambar** 2.2 **Jumlah PNS Menurut Tingkat Pendidikan di Kabupaten Nagan Raya, 2019**  
**Figures** 2.2 **Number of Civil Servants by Educational Level in Nagan Raya Regency, 2019**



Sumber/Source : Badan Kepegawaian dan Pengembangan Sumber Daya Manusia Kabupaten Nagan Raya  
Regional Agency for Employee Affairs and Development of Human Resources Nagan Raya Regency

## 2.1 WILAYAH ADMINISTRATIF ADMINISTRATIVE AREA

**Tabel** 2.1.1 **Jumlah Desa<sup>1</sup>/Kelurahan Menurut Kecamatan di Kabupaten Nagan Raya, 2015–2019**  
**Table** 2.1.1 **Number of Villages<sup>1</sup>/Kelurahan by Subdistrict in Nagan Raya Regency, 2015–2019**

Kecamatan Subdistrict	2015	2016	2017	2018	2019
(1)	(2)	(3)	(4)	(5)	(6)
Darul Makmur	40	40	40	40	40
Tripa Makmur	11	11	11	11	11
Kuala	17	17	17	17	17
Kuala Pesisir	16	16	16	16	16
Tadu Raya	22	22	22	22	22
Beutong	24	24	24	24	24
Beutong Ateuh Banggalang	4	4	4	4	4
Seunagan	35	35	35	35	35
Suka Makmue	19	19	19	19	19
Seunagan Timur	34	34	34	34	34
<b>Nagan Raya</b>	<b>222</b>	<b>222</b>	<b>222</b>	<b>222</b>	<b>222</b>

Catatan/Note: <sup>1</sup>Termasuk Unit Permukiman Transmigrasi (UPT)/Include Transmigration Settlement Unit  
Sumber/Source: Peraturan Kepala Badan Pusat Statistik Nomor 1 Tahun 2020 Tanggal 5 Februari 2020 tentang Perubahan Atas Peraturan Kepala Badan Pusat Statistik Nomor 3 Tahun 2019 tentang Kode dan Nama Wilayah Kerja Statistik Tahun 2019/Chief Statistician Regulation Number 1/2020, February 5 2020, as a revision of Chief Statistician Regulation Number 3 of 2019 on Code and Name of Regional Level of Data Collection.



## 2.2 DEWAN PERWAKILAN RAKYAT DAERAH REGIONAL HOUSE OF REPRESENTATIVE

**Tabel 2.2.1** Jumlah Anggota Dewan Perwakilan Rakyat Daerah Menurut Partai Politik dan Jenis Kelamin di Kabupaten Nagan Raya, 2019  
*Number of Regional House of Representatives's Members by Political Parties and Sex in Nagan Raya Regency 2019*

Partai Politik <i>Political Parties</i>	Laki-laki <i>Male</i>	Perempuan <i>Female</i>	Jumlah <i>Total</i>
(1)	(2)	(3)	(4)
Partai Demokrat	6	1	7
Partai Aceh	3	1	4
Partai Golkar	4	-	4
Partai Sira	3	1	4
Partai Amanat Nasional	2	-	2
Partai Nasional Demokrat	2	-	2
Partai Gerindra	1	1	2
Partai Kebangkitan Bangsa	1	-	1
Partai Bulan Bintang	1	-	1
Partai Nanggroe Aceh	1	-	1
<b>Jumlah/Total</b>	<b>19</b>	<b>4</b>	<b>25</b>

Sumber/Source: DPRK Nagan Raya  
*Parliament of Nagan Raya Regency*

## 2.3 SUMBER DAYA MANUSIA HUMAN RESOURCES

**Tabel 2.3.1** Jumlah Pegawai Negeri Sipil Menurut Jabatan dan Jenis Kelamin di Kabupaten Nagan Raya, Desember 2018 dan Desember 2019  
*Number of Civil Servants by Occupation and Sex in Nagan Raya Regency, December 2018 and December 2019*

Jabatan <i>Occupation</i>	2018		Jumlah <i>Total</i>
	Laki-laki <i>Male</i>	Perempuan <i>Female</i>	
(1)	(2)	(3)	(4)
Fungsional Tertentu <i>Specific Functional</i>	688	1 403	2 091
Fungsional Umum <i>Staf General Functional</i>	706	463	1 158
<i>Struktural/Structural</i>			
Eselon V/5th Echelon	0	0	0
Eselon IV/4th Echelon	171	106	277
Eselon III/3rd Echelon	121	23	144
Eselon II/2nd Echelon	16	2	18
Eselon I/1st Echelon	0	0	0
<b>Jumlah/Total</b>	<b>1 702</b>	<b>1 997</b>	<b>3 699</b>

Lanjutan Tabel/Continued Table 2.3.1

Jabatan Occupation	2019		
	Laki-laki Male	Perempuan Female	Jumlah Total
(1)	(5)	(6)	(7)
Fungsional Tertentu <i>Specific Functional</i>	650	1 387	2 037
Fungsional Umum <i>Staf General Functional</i>	674	516	1 190
Struktural/ <i>Structural</i>	335	131	466
Eselon V/ <i>5th Echelon</i>	-	-	-
Eselon IV/ <i>4th Echelon</i>	184	109	293
Eselon III/ <i>3rd Echelon</i>	124	19	143
Eselon II/ <i>2nd Echelon</i>	27	3	30
Eselon I/ <i>1st Echelon</i>	-	-	-
<b>Jumlah/Total</b>	<b>1 659</b>	<b>2 034</b>	<b>3 693</b>

Sumber/Source: Badan Kepegawaian dan Pengembangan Sumber Daya Manusia Kabupaten Nagan Raya  
Regional Agency for Employee Affairs and Development of Human Resources Nagan Raya Regency

**Tabel**  
**Table** 2.3.2

**Jumlah Pegawai Negeri Sipil Menurut Tingkat Pendidikan dan Jenis Kelamin di Kabupaten Nagan Raya, Desember 2018 dan Desember 2019**  
**Number of Civil Servants by Educational Level and Sex in Nagan Raya Regency, December 2018 and December 2019**

Tingkat Pendidikan <i>Educational Level</i>	2018		
	Laki-laki <i>Male</i>	Perempuan <i>Female</i>	Jumlah <i>Total</i>
(1)	(2)	(3)	(4)
Sampai dengan SD <i>Up to Primary School</i>	-	-	-
SMP/Sederajat <i>General Vocational Junior High School</i>	100	14	114
SMA/Sederajat <i>General/Vocational Senior High School</i>	390	352	742
Diploma I, II/Akta I, II <i>Diploma I, II/Akta I, II</i>	73	97	170
Diploma III/Akta III/Sarjana Muda <i>Diploma III/Akta III/Bachelor</i>	94	405	499
Tingkat Sarjana/Doktor/Ph.D <i>University Graduates</i>	1 045	1 129	2 174
<b>Jumlah/Total</b>	<b>1 702</b>	<b>1 997</b>	<b>3 699</b>

Lanjutan Tabel/*Continued Table 2.3.2*

Tingkat Pendidikan <i>Educational Level</i>	2019		
	Laki-laki <i>Male</i>	Perempuan <i>Female</i>	Jumlah <i>Total</i>
(1)	(5)	(6)	(7)
Sampai dengan SD <i>Up to Primary School</i>	-	-	-
SMP/Sederajat <i>General Vocational Junior High School</i>	63	10	73
SMA/Sederajat <i>General/Vocational Senior High School</i>	451	346	797
Diploma I, II/Akta I, II <i>Diploma I, II/Akta I, II</i>	73	97	170
Diploma III/Akta III/Sarjana Muda <i>Diploma III/Akta III/Bachelor</i>	101	454	555
Tingkat Sarjana/Doktor/Ph.D <i>University Graduates</i>	989	1 109	2 098
<b>Jumlah/Total</b>	<b>1 677</b>	<b>2 016</b>	<b>3 693</b>

Sumber/Source: Badan Kepegawaian dan Pengembangan Sumber Daya Manusia Kabupaten Nagan Raya  
*Regional Agency for Employee Affairs and Development of Human Resources Nagan Raya Regency*

**Tabel**  
**Table** 2.3.2

**Jumlah Pegawai Negeri Sipil Menurut Tingkat  
Kepangkatan dan Jenis Kelamin di Kabupaten Nagan  
Raya, Desember 2018 dan Desember 2019**  
*Number of Civil Servants by Hierarchy and Sex in Nagan  
Raya Regency, December 2018 and December 2019*

Pangkat/Golongan/Ruang <i>Hierarchy</i>	2018		
	Laki-laki <i>Male</i>	Perempuan <i>Female</i>	Jumlah <i>Total</i>
(1)	(2)	(3)	(4)
1. I/A (Juru Muda)	2	-	2
2. I/B (Juru Muda Tingkat I)	1	-	1
3. I/C (Juru)	40	9	49
4. I/D (Juru Tingkat I)	9	1	10
<b>Golongan I/Range I</b>	<b>52</b>	<b>10</b>	<b>62</b>
5. II/A (Pengatur Muda)	90	66	156
6. II/B (Pengatur Muda Tingkat I)	85	23	108
7. II/C (Pengatur)	149	212	361
8. II/D (Pengatur Tingkat I)	45	46	91
<b>Golongan II/Range II</b>	<b>369</b>	<b>347</b>	<b>716</b>
9. III/A (Penata Muda)	198	246	444
10. III/B (Penata Muda Tingkat I)	179	346	525
11. III/C (Penata)	233	301	534
12. III/D (Penata Tingkat I)	232	261	493
<b>Golongan III/Range III</b>	<b>842</b>	<b>1 154</b>	<b>1 996</b>
13. IV/A (Pembina)	264	303	567
14. IV/B (Pembina Tingkat I)	154	183	337
15. IV/C (Pembina Utama Muda)	9	-	9
16. IV/D (Pembina Utama Madya)	1	-	1
17. IV/E (Pembina Utama)	-	-	-
<b>Golongan IV/Range IV</b>	<b>428</b>	<b>486</b>	<b>914</b>
<b>Jumlah/Total</b>	<b>1 691</b>	<b>1 997</b>	<b>3 688</b>

Lanjutan Tabel/*Continued Table 2.3.3*

Pangkat/Golongan/Ruang <i>Hierarchy</i>	2019		
	Laki-laki <i>Male</i>	Perempuan <i>Female</i>	Jumlah <i>Total</i>
(1)	(5)	(6)	(7)
1. I/A (Juru Muda)	3	0	3
2. I/B (Juru Muda Tingkat I)	1	0	1
3. I/C (Juru)	26	8	34
4. I/D (Juru Tingkat I)	17	1	18
<b>Golongan I/Range I</b>	<b>47</b>	<b>9</b>	<b>56</b>
5. II/A (Pengatur Muda)	41	11	52
6. II/B (Pengatur Muda Tingkat I)	116	70	186
7. II/C (Pengatur)	91	196	287
8. II/D (Pengatur Tingkat I)	100	64	164
<b>Golongan II/Range II</b>	<b>348</b>	<b>341</b>	<b>689</b>
9. III/A (Penata Muda)	203	197	400
10. III/B (Penata Muda Tingkat I)	164	307	471
11. III/C (Penata)	208	339	547
12. III/D (Penata Tingkat I)	270	356	626
<b>Golongan III/Range III</b>	<b>845</b>	<b>1 199</b>	<b>2 044</b>
13. IV/A (Pembina)	230	249	479
14. IV/B (Pembina Tingkat I)	165	237	402
15. IV/C (Pembina Utama Muda)	12	0	12
16. IV/D (Pembina Utama Madya)	1	0	1
17. IV/E (Pembina Utama)	0	0	0
<b>Golongan IV/Range IV</b>	<b>408</b>	<b>486</b>	<b>894</b>
<b>Jumlah/Total</b>	<b>1 648</b>	<b>2 035</b>	<b>3 683</b>

Sumber/Source: Badan Kepegawaian dan Pengembangan Sumber Daya Manusia Kabupaten Nagan Raya  
*Regional Agency for Employee Affairs and Development of Human Resources Nagan Raya Regency*

## 2.4 KEUANGAN PEMERINTAH GOVERNMENT FINANCE

**Tabel 2.4.1** Realisasi Pendapatan Pemerintah Kabupaten Nagan Raya Menurut Jenis Pendapatan (ribu rupiah), 2016–2019  
*Actual Nagan Raya Regency Government Revenues by Kind of Revenues (thousand rupiahs), 2016–2019*

Jenis Pendapatan/ <i>Kind of Revenues</i>	2016	2017
(1)	(2)	(3)
<b>1. Pendapatan Asli Daerah (PAD)/<i>Regional Revenue</i></b>	<b>104 200 297</b>	<b>74 051 054</b>
1.1 Pajak Daerah/ <i>Regional Tax</i>	19 833 676	19 480 004
1.2 Retribusi Daerah/ <i>Regional Retribution</i>	2 779 863	1 801 485
1.3 Hasil Perusahaan Milik Daerah dan Pengelolaan Kekayaan Daerah yang Dipisahkan/ <i>Regional-Owned Company Revenue and Separated Management of Regional Wealth</i>	3 028 941	2 915 223
1.4 Zakat	*	*
1.5 Lain-lain PAD yang Sah/ <i>Other Regional Revenue</i>	71 466 676	42 322 839
<b>2. Dana Perimbangan/<i>Balance Funds</i></b>	<b>650 964 915</b>	<b>621 196 404</b>
2.1 Bagi Hasil Pajak/ <i>Tax Sharing Revenue</i>	19 3611 100	*
2.2 Bagi Hasil Bukan Pajak/Sumber Daya Alam/ <i>Non-Tax Sharing Revenue/Natural Resources</i>	**	*
2.3 Dana Alokasi Umum/ <i>General Allocation Fund</i>	515 602 317	525 353 481
2.4 Dana Alokasi Khusus/ <i>Special Allocation Fund</i>	116 001 499	95 842 923
2.5 Pendapatan Transfer Lainnya	*	*
<b>3. Lain-lain Pendapatan yang Sah/<i>Other Revenue</i></b>	<b>394 031 118</b>	<b>443 308 651</b>
3.1 Pendapatan Hibah/ <i>Grant</i>	14 000 000	118 099 480
3.2 Dana Darurat/ <i>Emergency Fund</i>	0	0
3.3 Dana Bagi Hasil Pajak dari Provinsi dan Pemerintah Daerah Lainnya/ <i>Tax Sharing Revenue from Provincial and Other Regional Governments</i>	25 775 804	22 799 141
3.4 Dana Penyesuaian dan Otonomi Daerah/ <i>Regional Adjustment and Autonomy Fund</i>	214 154 353	218 941 273
3.5 Bantuan Keuangan dari Provinsi atau Pemerintah Daerah Lainnya/ <i>Financial Assistance from Provincial or Other Regional Governments</i>	140 100 961	183 468 757
3.6 Lainnya/ <i>Others</i>	0	0
<b>Jumlah/<i>Total</i></b>	<b>1 149 196 330</b>	<b>1 138 556 109</b>



Lanjutan Tabel/*Continued Table 2.4.1*

Jenis Pendapatan/ <i>Kind of Revenues</i>	2018	2019
(1)	(4)	(5)
<b>1. Pendapatan Asli Daerah (PAD)/<i>Regional Revenue</i></b>	<b>97 118 516</b>	<b>87 061 642</b>
1.1 Pajak Daerah/ <i>Regional Tax</i>	16 086 659	17 407 246
1.2 Retribusi Daerah/ <i>Regional Retribution</i>	1 170 887	2 113 863
1.3 Hasil Perusahaan Milik Daerah dan Pengelolaan Kekayaan Daerah yang Dipisahkan/ <i>Regional-Owned Company Revenue and Separated Management of Regional Wealth</i>	2 920 347	2 925 867
1.4 Zakat	*	*
1.5 Lain-lain PAD yang Sah/ <i>Other Regional Revenue</i>	70 382 393	57 922 399
<b>2. Dana Perimbangan/<i>Balance Funds</i></b>	<b>667 610 848</b>	<b>673 378 040</b>
2.1 Bagi Hasil Pajak/ <i>Tax Sharing Revenue</i>	*	*
2.2 Bagi Hasil Bukan Pajak/Sumber Daya Alam/ <i>Non-Tax Sharing Revenue/Natural Resources</i>	*	*
2.3 Dana Alokasi Umum/ <i>General Allocation Fund</i>	521 352 900	514 300 667
2.4 Dana Alokasi Khusus/ <i>Special Allocation Fund</i>	146 257 947	142 202 134
2.5 Pendapatan Transfer Lainnya	*	*
<b>3. Lain-lain Pendapatan yang Sah/<i>Other Revenue</i></b>	<b>217 426 822</b>	<b>364 212 513</b>
3.1 Pendapatan Hibah/ <i>Grant</i>	0	23 473 440
3.2 Dana Darurat/ <i>Emergency Fund</i>	0	0
3.3 Dana Bagi Hasil Pajak dari Provinsi dan Pemerintah Daerah Lainnya/ <i>Tax Sharing Revenue from Provincial and Other Regional Governments</i>	25 263 001	26 285 544
3.4 Dana Penyesuaian dan Otonomi Daerah/ <i>Regional Adjustment and Autonomy Fund</i>	192 163 821	185 426 767
3.5 Bantuan Keuangan dari Provinsi atau Pemerintah Daerah Lainnya/ <i>Financial Assistance from Provincial or Other Regional Governments</i>	0	129 026 761
3.6 Lainnya/ <i>Others</i>	0	0
<b>Jumlah/<i>Total</i></b>	<b>982 156 185</b>	<b>1 124 652 196</b>

Catatan/Note : \*)Data tidak tersedia \*\*)data digabung dengan item 2.1

Sumber/Source: Badan Pengelola Keuangan Daerah Kabupaten Nagan Raya  
Regional Agency for Financial Management Nagan Raya Regency

**Tabel**  
**Table** 2.4.2

**Realisasi Belanja Pemerintah Kabupaten Nagan Raya  
Menurut Jenis Belanja (ribu rupiah), 2016–2019  
Actual Nagan Raya Regency Government Expenditures by  
Kind of Expenditures (thousand rupiahs), 2016–2019**

Jenis Pendapatan <i>Kind of Revenues</i>	2016	2017
(1)	(2)	(3)
<b>1. Belanja Tidak Langsung/<i>Indirect Expenditures</i></b>	<b>533 227 707</b>	<b>560 152 610</b>
1.1 Belanja Pegawai/ <i>Personnel Expenditures</i>	332 562 859	325 037 166
1.2 Belanja Bunga/ <i>Interest Expenditures</i>	-	-
1.3 Belanja Subsidi/ <i>Subsidies Expenditures</i>	-	-
1.4 Belanja Hibah/ <i>Grant Expenditures</i>	20 982 719	11 989 798
1.5 Belanja Bantuan Sosial/ <i>Social Aid Expenditures</i>	2 783 400	2 213 724
1.6 Belanja Bagi Hasil/ <i>Sharing Fund Expenditure</i>	-	-
1.7 Belanja Bantuan Keuangan/ <i>Financial Aids Expenditures</i>	175 429 069	220 271 724
1.8 Belanja Tidak Terduga/ <i>Unpredicted Expenditures</i>	1 469 660	640 874
<b>2. Belanja Langsung/<i>Direct Expenditures</i></b>	<b>610 062 261</b>	<b>581 858 598</b>
2.1 Belanja Pegawai/ <i>Personnel Expenditures</i>	71 656 661	54 768 365
2.2 Belanja Barang dan Jasa/ <i>Goods and Services Expenditures</i>	205 615 416	190 409 660
2.3 Belanja Modal/ <i>Capital Expenditure</i>	332 790 184	336 680 573
<b>Jumlah/<i>Total</i></b>	<b>1 143 289 968</b>	<b>1 142 011 208</b>

Lanjutan Tabel/*Continued Table 2.4.2*

Jenis Pendapatan <i>Kind of Revenues</i>	2018	2019
(1)	(4)	(5)
<b>1. Belanja Tidak Langsung/<i>Indirect Expenditures</i></b>	<b>551 953 483</b>	<b>564 357 192</b>
1.1 Belanja Pegawai/ <i>Personnel Expenditures</i>	332 897 992	324 622 731
1.2 Belanja Bunga/ <i>Interest Expenditures</i>	-	-
1.3 Belanja Subsidi/ <i>Subsidies Expenditures</i>	-	-
1.4 Belanja Hibah/ <i>Grant Expenditures</i>	2 502 800	3 266 000
1.5 Belanja Bantuan Sosial/ <i>Social Aid Expenditures</i>	2 584 750	4 869 770
1.6 Belanja Bagi Hasil/ <i>Sharing Fund Expenditure</i>	413 645	1 312 109
1.7 Belanja Bantuan Keuangan/ <i>Financial Aids Expenditures</i>	212 085 165	229 074 230
1.8 Belanja Tidak Terduga/ <i>Unpredicted Expenditures</i>	2 054 899	1 212 351
<b>2. Belanja Langsung/<i>Direct Expenditures</i></b>	<b>434 099 975</b>	<b>558 122 869</b>
2.1 Belanja Pegawai/ <i>Personnel Expenditures</i>	71 279 512	84 237 051
2.2 Belanja Barang dan Jasa/ <i>Goods and Services Expenditures</i>	176 198 493	182 325 276
2.3 Belanja Modal/ <i>Capital Expenditure</i>	186 621 970	291 560 541
<b>Jumlah/<i>Total</i></b>	<b>987 053 458</b>	<b>1 122 480 061</b>

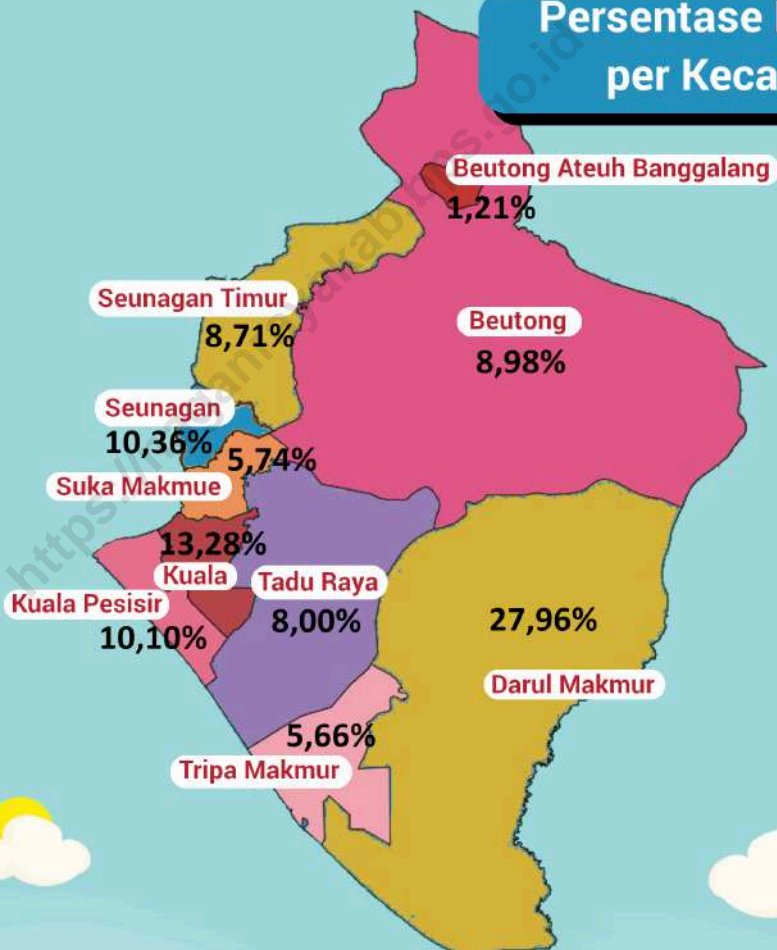
Sumber/Source: Badan Pengelola Keuangan Daerah Kabupaten Nagan Raya  
*Regional Agency for Financial Management Nagan Raya Regency*

03

## PENDUDUK DAN KETENAGAKERJAAN

### POPULATION AND EMPLOYMENT

Persentase Penduduk per Kecamatan



Kepadatan Penduduk: 47 penduduk per km<sup>2</sup>



**PENJELASAN TEKNIS**

**TECHNICAL NOTES**

1. Sumber utama data kependudukan adalah sensus penduduk yang dilaksanakan setiap sepuluh tahun sekali. Sensus penduduk telah dilaksanakan sebanyak enam kali sejak Indonesia merdeka, yaitu tahun 1961, 1971, 1980, 1990, 2000, dan 2010.
  2. Di dalam sensus penduduk, pencacahan dilakukan terhadap seluruh penduduk yang berdomisili di wilayah teritorial Indonesia termasuk warga negara asing kecuali anggota korps diplomatik negara sahabat beserta keluarganya.
  3. Metode pengumpulan data dalam sensus dilakukan dengan wawancara antara petugas sensus dengan responden dan juga melalui "e-census". Pencatatan penduduk menggunakan konsep "usual residence", yaitu konsep di mana penduduk biasa bertempat tinggal. Bagi penduduk yang bertempat tinggal tetap dicacah di mana mereka biasa tinggal, sedangkan untuk penduduk yang tidak bertempat tinggal tetap dicacah di tempat di mana mereka ditemukan petugas sensus pada malam 'Hari Sensus'. Termasuk penduduk yang tidak bertempat tinggal tetap adalah tuna wisma, awak kapal berbendera Indonesia,
1. *The main source of demographic data is population census, which is conducted every ten years. Population Census has been conducted six times since Indonesia's independence: 1961, 1971, 1980, 1990, 2000, and 2010.*
  2. *The population census enumerates all residents who domicile in the entire territory of Indonesia including foreign citizens except the diplomatic corps members and their families.*
  3. *The method of data collection in a population census involves interviewing respondents and conducting e-census. Enumeration of the population uses the concept of "usual residence", which is the concept of "places where people usually live". De jure was applied to the permanent residents, while de facto was applied to non-permanent residents. The permanent residents were enumerated in place where they normally live, the non-permanent residents were enumerated where they were found by the enumerators, on the night of 'Census Date'. The non permanent residents include homeless people,*

penghuni perahu/rumah apung, masyarakat terpencil/terasing, dan pengungsi. Bagi mereka yang mempunyai tempat tinggal tetap dan sedang bepergian ke luar wilayah lebih dari enam bulan, tidak dicacah di tempat tinggalnya, tetapi dicacah di tempat tujuannya. Untuk tahun yang tidak dilaksanakan sensus penduduk, data kependudukan diperoleh dari hasil proyeksi penduduk. Proyeksi penduduk merupakan suatu perhitungan ilmiah yang didasarkan pada asumsi dari komponen-komponen perubahan penduduk, yaitu kelahiran, kematian, dan migrasi. Proyeksi penduduk Indonesia 2010–2035 menggunakan data dasar penduduk hasil SP2010.

*ship crew, boat people, remote area community, and internally displaced persons. Those who had permanent residence and had been travelling away from their home for six months or more were not enumerated in their permanent place, but in the place where they were during the census. For the periods where the population census is not conducted, population projection is done to estimate population during those years. The population projection is an estimate based on the demographic components, such as birth, death, and migration. Indonesia's 2010–2035 population projection used the 2010 Population Census as the base population.*

4. Penduduk Indonesia adalah semua orang yang berdomisili di wilayah teritorial Indonesia selama 6 bulan atau lebih dan atau mereka yang berdomisili kurang dari 6 bulan tetapi bertujuan menetap.
5. Laju pertumbuhan penduduk adalah angka yang menunjukkan persentase penambahan penduduk dalam jangka waktu tertentu.
6. Kepadatan penduduk adalah rasio banyaknya penduduk per kilometer persegi.

4. *The population of Indonesia are all residents of the entire territory of Indonesia who have stayed for six months or longer, and those who intended to stay more than six months even though their length of stay is less than six months.*
5. *The growth rate of population is the number that show percentage of population growth within a specified period.*
6. *Population density is ratio of population per square kilometer.*

7. Rasio jenis kelamin adalah perbandingan antara penduduk laki-laki dan penduduk perempuan pada suatu wilayah dan waktu tertentu. Biasanya dinyatakan dengan banyaknya penduduk laki-laki untuk 100 penduduk perempuan.
  8. Distribusi penduduk adalah pola persebaran penduduk di suatu wilayah, baik berdasarkan batas-batas geografis maupun berdasarkan batas-batas administrasi pemerintahan.
  9. Komposisi penduduk adalah pola persebaran penduduk menurut karakteristiknya, contoh: penduduk menurut kelompok umur, penduduk menurut jenis kelamin.
  10. Rumah tangga adalah seseorang atau sekelompok orang yang mendiami sebagian atau seluruh bangunan fisik/sensus dan biasanya tinggal bersama serta pengelolaan makan dari satu dapur. Yang dimaksud makan dari satu dapur adalah jika pengurusan kebutuhan sehari-harinya dikelola bersama-sama menjadi satu.
  11. Anggota rumah tangga adalah semua orang yang bertempat tinggal di suatu rumah tangga, baik yang berada di rumah pada waktu pencacahan maupun yang sementara tidak ada.
7. *Sex ratio is the ratio of males population to females population in a given area and time, usually expressed as the number of males for every 100 females.*
  8. *Population distribution is the pattern of population distribution in an area, either by geographic boundaries or by government administrative boundaries.*
  9. *Population composition is the pattern of population distribution by its characteristics, example: population by age group, population by sex*
  10. *Household is an individual or group of people living in a physical/census building unit or part of it and usually commit on a common provision for food and other essentials of living. Common provision for food means one organising daily needs for all of household members.*
  11. *Household member are those who usually lives in a household regardless of their location at the time of enumeration.*



12. Rata-rata anggota rumah tangga adalah angka yang menunjukkan rata-rata jumlah anggota rumah tangga per rumah tangga.
  13. Istilah migrasi seumur hidup disebut bila provinsi tempat tinggal seseorang pada saat pencacahan berbeda dengan provinsi tempat lahirnya.
  14. Istilah migrasi risen disebut bila provinsi tempat tinggal seseorang pada saat pencacahan berbeda dengan provinsi tempat tinggalnya 5 tahun yang lalu.
  15. Penduduk usia kerja adalah penduduk yang berumur 15 tahun ke atas.
  16. Angkatan kerja adalah penduduk usia kerja (15 tahun ke atas) yang bekerja, punya pekerjaan namun sementara tidak bekerja, dan pengangguran.
  17. Bekerja adalah kegiatan ekonomi yang dilakukan oleh seseorang dengan maksud memperoleh atau membantu memperoleh pendapatan atau keuntungan dan lamanya bekerja paling sedikit 1 jam secara terus menerus dalam seminggu yang lalu (termasuk pekerja keluarga tanpa upah yang membantu dalam suatu usaha/kegiatan ekonomi).
12. *Average household size is the average number of household members per household.*
  13. *Lifetime migration terminology if someone's province of residence at the time of enumeration was different from his/her province of birthplace.*
  14. *Recent migration terminology if someone's province of residence at the time of enumeration was different from his/her province of residence 5 years ago.*
  15. *Working age population is persons of 15 years and over.*
  16. *Labor force or economically active are persons of 15 years and over, who in the previous week were working, temporarily absent from work but having jobs, and unemployment.*
  17. *Working is economic activity conducted by a person and intended to earn income by doing work or helping to do work at least one hour continuously during the reference week (including unpaid family worker/s for any economic activity).*

18. Jumlah jam kerja seluruhnya adalah jumlah jam kerja yang digunakan untuk bekerja (tidak termasuk jam kerja istirahat resmi dan jam kerja yang digunakan untuk hal-hal di luar pekerjaan).
19. Lapangan usaha adalah bidang kegiatan dari pekerjaan/ tempat bekerja di mana seseorang bekerja. Klasifikasi lapangan usaha mengikuti Klasifikasi Baku Lapangan Usaha Indonesia (KBLI) dalam 1 digit.
20. Status pekerjaan adalah kedudukan seseorang dalam unit usaha/kegiatan dalam melakukan pekerjaan.
21. Berusaha sendiri tanpa dibantu orang lain adalah bekerja atau berusaha dengan menanggung risiko secara ekonomis, yaitu dengan tidak kembalinya ongkos produksi yang telah dikeluarkan dalam rangka usahanya tersebut, serta tidak menggunakan pekerja dibayar maupun pekerja tak dibayar, termasuk yang sifat pekerjaannya memerlukan teknologi atau keahlian khusus.
22. Berusaha dibantu buruh tidak tetap/buruh tidak dibayar adalah bekerja atau berusaha atas risiko sendiri, dan menggunakan buruh/pekerja tak dibayar dan atau buruh/pekerja tidak tetap.
18. *Total working hours is the total hours spent by an employee to perform all jobs (excluding the time used for other activities which are not classified as work).*
19. *Industry is field of a person's activity or establishment. The classification of industries follows the Indonesia Standard Industrial Classification (KBLI) in one digit.*
20. *Employment status is the status of a person at his place of work or establishment where he was employed.*
21. *Own-account worker is a person who works at his own risk without assisted by paid per mount worker or unpaid worker include technical job or skill job.*
22. *Employer assisted by temporary workers/unpaid worker is a person who works at his own risk and assisted by temporary worker/unpaid worker.*

23. Berusaha dibantu buruh tetap/buruh dibayar adalah berusaha atas risiko sendiri dan mempekerjakan paling sedikit satu orang buruh/pekerja tetap yang dibayar.
24. Buruh/karyawan/pegawai adalah seseorang yang bekerja pada orang lain atau instansi/kantor/ perusahaan secara tetap dengan menerima upah/gaji baik berupa uang maupun barang. Buruh yang tidak mempunyai majikan tetap, tidak digolongkan sebagai buruh/karyawan, tetapi sebagai pekerja bebas. Seseorang dianggap memiliki majikan tetap jika memiliki 1 (satu) majikan (orang/rumah tangga) yang sama dalam sebulan terakhir, khusus pada sektor bangunan batasannya tiga bulan. Apabila majikannya instansi/ lembaga, boleh lebih dari satu.
25. Pekerja bebas adalah seseorang yang bekerja pada orang lain/ majikan/institusi yang tidak tetap (lebih dari 1 majikan dalam sebulan terakhir) di usaha pertanian baik berupa usaha rumah tangga maupun bukan usaha rumah tangga, ataupun di nonpertanian atas dasar balas jasa dengan menerima upah atau imbalan baik berupa uang maupun barang, dan baik dengan sistem pembayaran harian maupun borongan
23. *Employer assisted by permanent workers/paid workers is a person who does his business at her/ his own risk at least one assisted by paid permanent worker.*
24. *Employee is a person who work permanently for other people or institution/office/ company and gains some money/cash or goods as wage/salary. Labor who have no permanent employer is not categorized as a laborer/ worker/ employee but casual worker. A laborers in general is considered to have a permanent employer if he has the same employer during the past month, particularly for building construction sector is 3 months. If the employer is an institution, more than 1 (one) employer is allowed.*
25. *Casual employee is a person who does not work permanently for other people/employer/ institution (more than 1 employer during the last 1 month) in agricultural sector, either home industry or not home industry, or in non-agricultural sector based on remuneration paid with money or goods, and based on daily or contact payment system.*

26. Pekerja tak dibayar adalah seseorang yang bekerja membantu usaha untuk memperoleh penghasilan/keuntungan yang dilakukan oleh salah seorang anggota rumah tangga atau bukan anggota rumah tangga tanpa mendapat upah/gaji baik berupa uang maupun barang.
26. *Unpaid worker is a person who intended to work without pay either with money or good, in an establishment run by other members of the family, relative or neighbour.*

<https://naganrayakab.bps.go.id>

**ULASAN****Penduduk**

Penduduk merupakan modal bagi pembangunan daerah yang dapat diberdayakan secara tepat guna. Selain itu, penduduk juga dapat menjadi beban bagi pembangunan jika pemberdayaannya tidak diimbangi oleh kualitas sumber daya manusia (SDM) yang memadai.

Berdasarkan hasil Proyeksi Penduduk Akhir Tahun 2019, Penduduk Kabupaten Nagan Raya berjumlah 167.294 jiwa yang terdiri dari 84.577 jiwa (50,56 persen) laki-laki dan 82.717 jiwa (49,44 persen) perempuan, sedangkan untuk konsentrasi jumlah penduduk di Kabupaten Nagan Raya terdapat di Kecamatan Darul Makmur dengan proporsi terbesar yaitu 46.776 jiwa (27,96 persen) dan proporsi terendah di Kecamatan Beutong Ateuh Banggalang yaitu 2.026 jiwa (1,21 persen).

Secara keseluruhan jumlah penduduk laki-laki di Kabupaten Nagan Raya lebih tinggi dibandingkan dengan penduduk perempuan seperti tampak dari rasio jenis kelamin yang lebih besar dari 100 persen.

**Tenaga Kerja**

Jumlah pencari kerja terdaftar pada Dinas Transmigrasi dan Tenaga Kerja Kabupaten Nagan Raya pada Tahun 2019 adalah 236 pencari kerja, yang terdiri dari 169 laki-laki dan 67 perempuan.

**DESCRIPTION****Population**

*Population is a resource for local development can be empowered handily. In addition, residents can also become a burden for development if empowerment is not matched by the quality of human resources (HR) is adequate.*

*Based on the result of Population Projection End of Year 2019, the population of Nagan Raya Regency is 167,294 people consisting of 84,577 people (50.56 percent) of men and 82,717 people (49.44 percent) of women, while for the concentration of population in Nagan Raya Regency is located in Darul Makmur Subdistrict with the largest proportion of 46,776 people (27.96 percent) and the lowest proportion in Beutong Ateuh Banggalang Subdistrict is 2,026 people (1.21 percent).*

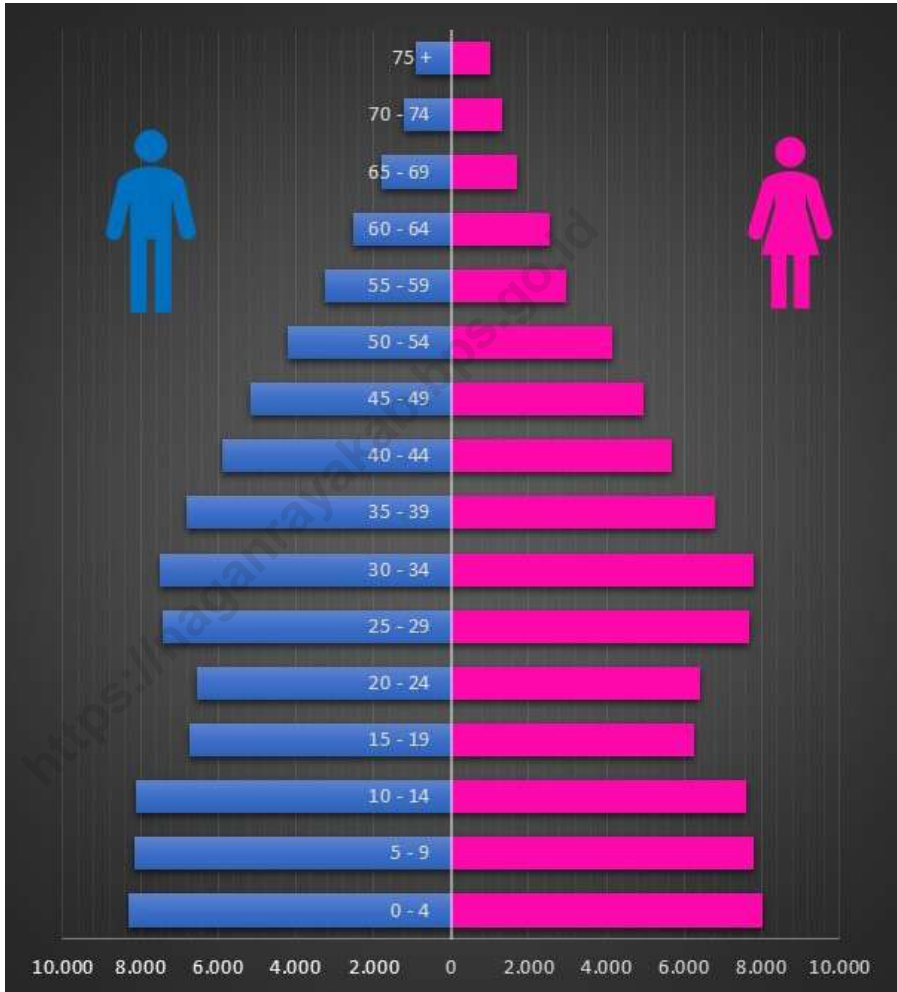
*Overall the male population in Nagan Raya Regency is higher than the female population as evident from the sex ratio greater than 100 percent. The sex ratio is the ratio between the number of male population and the female population in a particular area and time.*

**Labor**

*The number of job seekers registered with the Office of Transmigration and Manpower of Nagan Raya Regency in the year 2019 is 236 job seekers, consisting of 169 male and 67 female.*

**Gambar** 3.1  
**Figures**

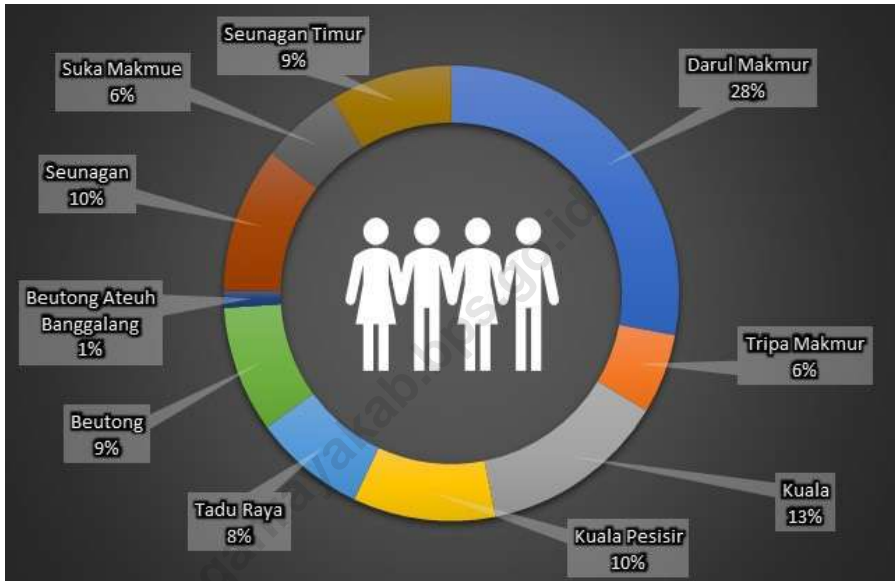
**Jumlah Penduduk Menurut Kelompok Umur dan Jenis Kelamin di Kabupaten Nagan Raya, 2019**  
*Population by Age Group and Sex in Nagan Raya Regency, 2019*



Sumber/Source : Badan Pusat Statistik Kabupaten Nagan Raya  
*Statistics Nagan Raya Regency*

**Gambar** 3.2  
**Figures**

**Distribusi Penduduk Menurut Kecamatan di Kabupaten Nagan Raya, 2019**  
*Distribution of Population by Subdistrict in Nagan Raya Regency, 2019*



Sumber/Source : Badan Pusat Statistik Kabupaten Nagan Raya  
Statistics Nagan Raya Regency

**3.1 PENDUDUK  
POPULATION**

**Tabel 3.1.1 Penduduk, Laju Pertumbuhan Penduduk per Tahun, Distribusi Persentase Penduduk, Kepadatan Penduduk, Rasio Jenis Kelamin Penduduk Menurut Kecamatan di Kabupaten Nagan Raya, 2019**  
*Population, Annual Population Growth Rate, Percentage Distribution of Population, Population Density, and Population Sex Ratio by Subdistrict in Nagan Raya Regency, 2019*

Kecamatan Subdistrict	Penduduk <sup>1</sup> Population <sup>1</sup>	Laju Pertumbuhan Penduduk per Tahun 2018-2019 Annual Population Growth Rate (%) 2018-2019
(1)	(2)	(3)
Darul Makmur	46 776	1,709
Tripa Makmur	9 468	1,708
Kuala	22 208	1,708
Kuala Pesisir	16 902	1,709
Tadu Raya	13 398	1,716
Beutong	15 017	1,707
Beutong Ateuh Banggalang	2 026	1,707
Seunagan	17 326	1,714
Suka Makmue	9 609	1,704
Seunagan Timur	14 564	1,704
<b>Nagan Raya</b>	<b>167 294</b>	<b>1,709</b>



Lanjutan Tabel/*Continued Table 3.1.1*

Kecamatan <i>Subdistrict</i>	Persentase Penduduk <i>Percentage of Total Population</i>	Kepadatan Penduduk per km <sup>2</sup> <i>Population Density per sq.km</i>
(1)	(4)	(5)
Darul Makmur	27,96	46
Tripa Makmur	5,66	50
Kuala	13,28	184
Kuala Pesisir	10,10	221
Tadu Raya	8,00	39
Beutong	8,98	15
Beutong Ateuh Banggalang	1,21	5
Seunagan	10,36	205
Suka Makmue	5,74	186
Seunagan Timur	8,71	58
<b>Nagan Raya</b>	<b>100</b>	<b>47</b>

Lanjutan Tabel/*Continued Table* 3.1.1

Kecamatan <i>Subdistrict</i>	Rasio Jenis Kelamin <i>Population Sex Ratio</i>
(1)	(6)
Darul Makmur	105
Tripa Makmur	99
Kuala	103
Kuala Pesisir	103
Tadu Raya	107
Beutong	101
Beutong Ateuh Banggalang	105
Seunagan	98
Suka Makmue	101
Seunagan Timur	95
<b>Nagan Raya</b>	<b>102</b>

Catatan/*Note*: <sup>1</sup> Data dari Hasil Proyeksi Penduduk Indonesia 2010–2035 (Pertengahan tahun/Juni)  
*Data from the result of Indonesia Population Projection 2010–2035 (mid year/June)*

Sumber/*Source*: BPS, Proyeksi Penduduk Indonesia 2015–2045  
*BPS-Statistics Indonesia, Indonesia Population Projection 2015–2045*

**Tabel** 3.1.2 **Jumlah Penduduk, dan Rumah Tangga di Kabupaten Nagan Raya, 2015-2019**  
**Table** 3.1.2 **Number of Population, and Households in Nagan Raya Regency, 2015-2019**

Tahun Year	Penduduk (Orang) Population (persons)			Rumah Tangga Households		
	Kota Urban	Desa Rural	Jumlah Total	Kota Urban	Desa Rural	Jumlah Total
(1)	(2)	(3)	(4)	(5)	(6)	(7)
2015	19 069	136 001	155 070	4 699	34 915	39 614
2016	19 455	138 768	158 223	4 794	35 625	40 419
2017	19 838	141 491	161 329	4 889	36 325	41 214
2018	20 226	144 257	164 483	4 984	37 035	42 019
2019	20 571	146 723	167 294	5 069	37 668	42 737

Catatan/Note: Hasil Proyeksi Penduduk Indonesia Tahun 2010 / *The result of Indonesia Population Projection, 2010*  
 Sumber/Source: Badan Pusat Statistik Kabupaten Nagan Raya / *Statistics Nagan Raya Regency*

**Tabel**  
**Table** 3.1.3

**Jumlah Penduduk Menurut Kelompok Umur dan Jenis Kelamin di Kabupaten Nagan Raya, 2019**  
**Number of Population by Age Group and Sex in Nagan Raya Regency, 2019**

Kelompok Umur <i>Age Group</i>	Jenis Kelamin/Sex		
	Laki-Laki <i>Male</i>	Perempuan <i>Female</i>	Jumlah <i>Total</i>
(1)	(2)	(3)	(4)
0 - 4	8 327	8 034	16 361
5 - 9	8 152	7 798	15 950
10 -14	8 123	7 607	15 730
15 - 19	6 744	6 254	12 998
20 - 24	6 555	6 417	12 972
25 - 29	7 436	7 675	15 111
30 - 34	7 488	7 792	15 280
35 - 39	6 817	6 790	13 607
40 - 44	5 880	5 678	11 558
45 - 49	5 168	4 961	10 129
50 - 54	4 195	4 158	8 353
55 - 59	3 244	2 975	6 219
60 - 64	2 523	2 547	5 070
65 - 69	1 780	1 695	3 475
70 - 74	1 216	1 325	2 541
75 +	929	1 011	1 940
<b>Jumlah/Total</b>	<b>84 577</b>	<b>82 717</b>	<b>167 294</b>

Catatan/Note: Hasil Proyeksi Penduduk Indonesia Tahun 2020 / *The result of Indonesia Population Projection, 2020*  
 Sumber/Source: Badan Pusat Statistik Kabupaten Nagan Raya / *Statistics Nagan Raya Regency*

### 3.2 KETENAGAKERJAAN EMPLOYMENT

**Tabel 3.2.1** Jumlah Penduduk Berumur 15 Tahun Keatas Menurut Jenis Kegiatan Selama Seminggu yang Lalu dan Jenis Kelamin di Kabupaten Nagan Raya, 2019  
*Population Aged 15 Years and Over by Type of Activity During The Previous Week and Sex in Nagan Raya Regency, 2019*

Jenis Kegiatan Utama <i>Type of Main Activity</i>	Laki-Laki <i>Male</i>	Perempuan <i>Female</i>	Jumlah <i>Total</i>
(1)	(2)	(3)	(4)
<b>Angkatan Kerja <i>Economically Active</i></b>	<b>50 807</b>	<b>23 093</b>	<b>73 900</b>
Bekerja/ <i>Working</i>	49 076	20 870	69 946
Pengangguran Terbuka <i>Unemployment</i>	1 731	2 223	3 954
<b>Bukan Angkatan Kerja <i>Economically Inactive</i></b>	<b>9 626</b>	<b>36 391</b>	<b>46 017</b>
Sekolah/ <i>Attending School</i>	5 236	5 768	11 004
Mengurus Rumah Tangga <i>Housekeeping</i>	429	27 902	28 331
Lainnya/ <i>Others</i>	3 961	2 721	6 682
<b>Jumlah/<i>Total</i></b>	<b>60 433</b>	<b>59 484</b>	<b>119 917</b>

Sumber/*Source*: BPS, Survei Angkatan Kerja Nasional (Sakernas) Agustus / *BPS-Statistics Indonesia, August National Labor Force Survey*

**Tabel** 3.2.2  
**Table**

**Penduduk Berumur 15 Tahun ke Atas Menurut Pendidikan Tertinggi yang Damatkan dan Jenis Kegiatan Selama Seminggu yang Lalu di Kabupaten Nagan Raya, 2019**  
*Population 15 Years of Age and Over by Educational Attainment and Type of Activity During the Previous Week in Nagan Raya Regency, 2019*

Pendidikan Tertinggi yang Damatkan <i>Educational Attainment</i>	Angkatan Kerja/ <i>Economically Active</i>			Persentase Bekerja terhadap Angkatan Kerja <i>Percentage of Working to Economically Active</i>
	Bekerja <i>Working</i>	Pengangguran <sup>1</sup> <i>Unemployment<sup>1</sup></i>	Jumlah Angkatan Kerja <i>Total of Economically Active</i>	
(1)	(2)	(3)	(4)	(5)
≤ Sekolah Dasar (SD) <i>≤ Primary School</i>	21 876	517	22 393	97,69
Sekolah Menengah Pertama <i>Junior High School</i>	14 314	654	14 968	95,63
Sekolah Menengah Atas <i>Senior High School</i>	21 601	1 189	22 790	94,78
Perguruan Tinggi <i>Collage</i>	12 155	1 594	13 749	88,41
<b>Jumlah/Total</b>	<b>69 946</b>	<b>3 954</b>	<b>73 900</b>	<b>94,56</b>

Lanjutan Tabel/Continued Table 3.2.2

Pendidikan Tertinggi yang Ditamatkan <i>Educational Attainment</i>	Bukan Angkatan Kerja <i>Not Economically Active</i>	Jumlah Total	Persentase Angkatan Kerja terhadap Penduduk Usia Kerja <i>Percentage of Economically Active to Working Age Population</i>
(1)	(6)	(7)	(8)
≤ Sekolah Dasar (SD) <i>≤ Primary School</i>	16 431	38 824	42,32
Sekolah Menengah Pertama <i>Junior High School</i>	15 073	30 041	50,17
Sekolah Menengah Atas <i>Senior High School</i>	11 776	34 566	64,80
Perguruan Tinggi <i>Collage</i>	2 737	16 486	36,13
<b>Jumlah/Total</b>	<b>46 017</b>	<b>119 917</b>	<b>38,37</b>

- Catatan/Note: <sup>1</sup>
1. Mencari pekerjaan/*Looking for work*
  2. Mempersiapkan usaha/*Establishing a new business/firm*
  3. Merasa tidak mungkin mendapat pekerjaan/*Hopeless of job*
  4. Sudah punya pekerjaan tetapi belum mulai bekerja/*Have a job in future start*

Sumber/Source: BPS, Survei Angkatan Kerja Nasional (Sakernas) Agustus/BPS-Statistics Indonesia, August National Labor Force Survey

**Tabel**  
**Table** 3.2.3

**Penduduk Berumur 15 Tahun Ke Atas yang Bekerja Selama Seminggu yang Lalu Menurut Status Pekerjaan Utama dan Jenis Kelamin di Kabupaten Nagan Raya, 2019**  
*Population 15 Years of Age and Over who Worked During The Previous Week by Main Employment Status and Sex in Nagan Raya Regency, 2019*

Status Pekerjaan Utama <i>Main Employment Status</i>	Laki-Laki <i>Male</i>	Perempuan <i>Female</i>	Jumlah <i>Total</i>
(1)	(2)	(3)	(4)
Berusaha sendiri <i>Own account worker</i>	7 167	3 088	10 255
Berusaha dibantu buruh tidak tetap/buruh tidak dibayar <i>Employer assisted by temporary worker/unpaid worker</i>	6 928	2 716	9 644
Berusaha dibantu buruh tetap/buruh dibayar <i>Employer assisted by permanent worker/paid worker</i>	4 458	1 233	5 691
Buruh/Karyawan/Pegawai/ <i>Employee</i>	20 231	7 340	27 571
Pekerja bebas <i>Casual worker</i>	7 455	1 540	8 995
Pekerja keluarga/tak dibayar <i>Family worker/unpaid worker</i>	2 837	4 953	7 790
<b>Jumlah/Total</b>	<b>49 076</b>	<b>20 870</b>	<b>69 946</b>

Catatan/Note: ...

Sumber/Source: BPS, Survei Angkatan Kerja Nasional (Sakernas) Agustus/BPS-Statistics Indonesia, August National Labor Force Survey



**Tabel**  
**Table** 3.2.4

**Penduduk Berumur 15 Tahun Keatas yang Bekerja Selama Seminggu yang Lalu Menurut Kelompok Umur dan Jenis Kelamin di Kabupaten Nagan Raya, 2019**  
**Population 15 Years of Age and Over who Worked During The Previous Week by Age Group and Sex in Nagan Raya Regency, 2019**

Kelompok Umur Age Group	Laki-Laki Male	Perempuan Female	Jumlah Total
(1)	(2)	(3)	(4)
15–19	1 653	607	2 260
20–24	4 213	935	5 148
25–29	7 151	2 537	9 688
30–34	6 406	3 144	9 550
35–39	7 028	3 110	10 138
40–44	5 688	2 739	8 427
45–49	5 258	2 550	7 808
50–54	4 144	1 996	6 140
55–59	2 764	1 144	3 908
60+	4 771	2 108	6 879
<b>Jumlah/Total</b>	<b>49 076</b>	<b>20 870</b>	<b>69 946</b>

Sumber/Source: BPS, Survei Angkatan Kerja Nasional (Sakernas) Agustus / BPS-Statistics Indonesia, August National Labor Force Survey

**Tabel**  
**Table** 3.2.5

**Penduduk Berumur 15 Tahun Ke Atas yang Bekerja Selama Seminggu yang Lalu Menurut Lapangan Pekerjaan Utama dan Jenis Kelamin di Kabupaten Nagan Raya, 2019**  
*Population 15 Years of Age and Over who Worked During The Previous Week by Main Industry and Sex in Nagan Raya Regency, 2019*

Lapangan Pekerjaan Utama <i>Main Industry</i>	Laki-Laki <i>Male</i>	Perempuan <i>Female</i>	Jumlah <i>Total</i>
(1)	(2)	(3)	(4)
Pertanian <i>Agriculture</i>	23 672	5 886	29 558
Industri Pengolahan <i>Manufacturing Industry</i>	9 838	4 171	14 009
Jasa <i>Services</i>	15 566	10 813	26 379
<b>Jumlah/Total</b>	<b>49 076</b>	<b>20 870</b>	<b>69 946</b>

Catatan/Note: ...

Sumber/Source: BPS, Survei Angkatan Kerja Nasional (Sakernas) Agustus / BPS-Statistics Indonesia, August National Labor Force Survey

**Tabel** 3.2.6 **Tingkat Pengangguran Terbuka (TPT) dan Tingkat Partisipasi Angkatan Kerja (TPAK) di Kabupaten Nagan Raya, 2017-2019**  
**Unemployment Rate (UR) and Labor Force Participation Rate (LFPR) in Nagan Raya Regency, 2017-2019**

Tahun Year	TPT/UR	TPAK/LFPR
(1)	(2)	(3)
2017	4,11	62,75
2018	5,94	60,83
2019	5,35	61,63

Sumber/Source: BPS, Survei Angkatan Kerja Nasional (Sakernas) Agustus / BPS-Statistics Indonesia, August National Labor Force Survey

**Tabel**  
**Table** 3.2.7

**Pencari Kerja Terdaftar, Lowongan Kerja Terdaftar, dan Penempatan/Pemenuhan Tenaga Kerja Menurut Kecamatan dan Jenis Kelamin di Kabupaten Nagan Raya, 2019**  
*Number of Registered Job Applicants, Registered Job Vacancies, and Placement of Workers by Subdistrict and Sex in Nagan Raya Regency, 2019*

Kecamatan Subdistrict	Pencari Kerja Terdaftar Registered Job Applicants		
	Laki-Laki Male	Perempuan Female	Jumlah Total
(1)	(2)	(3)	(4)
Darul Makmur	14	19	33
Tripa Makmur	3	2	5
Kuala	28	10	38
Kuala Pesisir	23	8	31
Tadu Raya	8	3	11
Beutong	7	4	11
Beutong Ateuh Banggalang	0	0	0
Seunagan	48	13	61
Suka Makmue	29	3	32
Seunagan Timur	9	5	14
<b>Nagan Raya</b>	<b>169</b>	<b>67</b>	<b>236</b>

Lanjutan Tabel/*Continued Table 3.2.7*

Kecamatan <i>Subdistrict</i>	Lowongan Kerja Terdaftar <i>Registered Job Vacancies</i>		
	Laki-Laki <i>Male</i>	Perempuan <i>Female</i>	Jumlah <i>Total</i>
(1)	(5)	(6)	(7)
Darul Makmur	...	...	...
Tripa Makmur	...	...	...
Kuala	...	...	...
Kuala Pesisir	...	...	...
Tadu Raya	...	...	...
Beutong	...	...	...
Beutong Ateuh Banggalang	...	...	...
Seunagan	...	...	...
Suka Makmue	...	...	...
Seunagan Timur	...	...	...
<b>Nagan Raya</b>	...	...	...

Lanjutan Tabel/*Continued Table* 3.2.7

Kecamatan <i>Subdistrict</i>	Penempatan/Pemenuhan Tenaga Kerja <i>Placement of Workers</i>		
	Laki-Laki <i>Male</i>	Perempuan <i>Female</i>	Jumlah <i>Total</i>
(1)	(8)	(9)	(10)
Darul Makmur	14	19	23
Tripa Makmur	1	1	2
Kuala	19	7	26
Kuala Pesisir	16	7	23
Tadu Raya	3	3	6
Beutong	6	4	10
Beutong Ateuh Banggalang	0	0	0
Seunagan	32	11	43
Suka Makmue	21	2	23
Seunagan Timur	9	4	13
<b>Nagan Raya</b>	<b>121</b>	<b>58</b>	<b>169</b>

Sumber/*Source*: Dinas Tenaga Kerja, Transmigrasi dan Sosial Kabupaten Nagan Raya  
*Regional Office of Manpower and Transmigration Nagan Raya Regency*



04

**SOSIAL DAN  
KESEJAHTERAAN RAKYAT**  
*SOCIAL AND WELFARE*

**Jumlah Tenaga Medis Di Kabupaten Nagan Raya  
Tahun 2019**

Dokter	Perawat	Ahli Gizi	Bidan	Farmasi
29	217	19	456	24







**PENJELASAN TEKNIS****TECHNICAL NOTES**

- |  |   |
|--|---|
| <p>1. Tidak/belum pernah sekolah adalah mereka yang tidak pernah atau belum pernah terdaftar dan tidak pernah atau belum pernah aktif mengikuti pendidikan di suatu jenjang pendidikan formal. Termasuk juga yang tamat/belum tamat taman kanak-kanak tetapi tidak melanjutkan ke sekolah dasar.</p> | <p>1. <i>Not/never attending school is someone who has never attended or never been registered in a formal education, such as primary, secondary, and tertiary education. Those who just completed kindergarten are considered as never attended school.</i></p>                            |
| <p>2. Masih bersekolah adalah mereka yang terdaftar dan aktif mengikuti pendidikan formal dan nonformal (Paket A, B, atau C), baik pendidikan dasar, menengah maupun pendidikan tinggi. Bagi mahasiswa yang sedang cuti dianggap masih bersekolah.</p>   | <p>2. <i>Attending school is someone who is currently attending primary, secondary, or tertiary education, including package A, package B, or package C. College student who postpones his/her study is considered as attending school.</i></p>   |
| <p>3. Tidak bersekolah lagi adalah mereka yang pernah terdaftar dan aktif mengikuti pendidikan di suatu jenjang pendidikan formal dan nonformal (Paket A, B, atau C), tetapi pada saat pencacahan tidak lagi terdaftar dan tidak aktif mengikuti pendidikan.</p>                                     | <p>3. <i>Not attending school anymore is someone who had enrolled and participated in formal and non-formal education in the past including package A, package B, or package C, but currently does not attend school.</i></p>   |
| <p>4. Tamat sekolah adalah menyelesaikan pelajaran yang ditandai dengan lulus ujian akhir pada kelas atau tingkat terakhir suatu jenjang pendidikan di sekolah negeri maupun swasta dengan mendapatkan tanda tamat belajar/ijazah. Seseorang yang belum mengikuti pelajaran</p>                      | <p>4. <i>Completed particular level of education is someone who has completed particular level of education in private or public school and accepting graduation certificate. Someone who has never attended the highest grade but passed the final exam is considered as completed</i></p> |

- pada kelas tertinggi tetapi telah mengikuti ujian akhir dan lulus dianggap tamat sekolah.
5. Dapat membaca dan menulis artinya dapat membaca dan menulis kata-kata/kalimat sederhana dengan suatu aksara tertentu.
6. Jalur Pendidikan di Indonesia terdiri atas 1) pendidikan formal, 2) pendidikan nonformal, dan 3) pendidikan informal yang ketiganya dapat saling melengkapi dan memperkaya (Undang-Undang No. 20 Tahun 2013 tentang Sistem Pendidikan Nasional).
7. Jenjang Pendidikan Formal terdiri atas pendidikan dasar, pendidikan menengah, dan pendidikan tinggi. Jenis pendidikan yang diajarkan mencakup pendidikan umum, kejuruan, akademik, profesi, vokasi, keagamaan, dan khusus.
- a. Pendidikan Dasar berbentuk Sekolah Dasar (SD) dan Madrasah Ibtidaiyah (MI) atau bentuk lain yang sederajat serta Sekolah Menengah Pertama (SMP) dan Madrasah Tsanawiyah (MTs), atau bentuk lain yang sederajat.
- b. Pendidikan Menengah berbentuk Sekolah Menengah Atas (SMA), Madrasah Aliyah (MA), Sekolah Menengah Kejuruan (SMK), dan Madrasah Aliyah Kejuruan (MAK), atau
- particular level of education.*
5. *Able to read and write is the ability to read and write at least a simple sentence in any letter of alphabets.*
6. *The Education System in Indonesia consists of 1) a formal education, 2) non-formal education, and 3) informal education that all three can be complementary and enriching (Law No. 20 Year 2013 about The National Education System).*
7. *The Formal Education Level consists of primary education, secondary education, and high education. The kind of education that taught consists of general education, vocational, academic, professional, religious, and specific education.*
- a. *The Primary Education consists of Elementary School and Islamic Elementary School or other equivalent forms and Junior High School and MTs, or other equivalent forms.*
- b. *The Secondary Education consists of the senior high school, MA, Vocational School, and Vocational Madrasah Aliyah, or other equivalent forms.*
- c. *The High Education consists of the education level after the*

bentuk lain yang sederajat.  
 c. Pendidikan Tinggi merupakan jenjang pendidikan setelah pendidikan menengah yang mencakup program pendidikan diploma, sarjana, magister, spesialis, dan doktor yang diselenggarakan oleh perguruan tinggi. Perguruan tinggi dapat berbentuk akademi, politeknik, sekolah tinggi, institut, atau universitas.

*secondary education that consists of diplomas, bachelor, master, specialist, and doctoral degrees that are held by the college. The colleges can be academy, polytechnic, high school, institute, or university.*

8. Rumah Sakit adalah tempat pemeriksaan dan perawatan kesehatan, biasanya berada di bawah pengawasan dokter/tenaga medis, yang melayani penderitayangsakittuntukberobat rawat jalan atau rawat inap.
9. Rumah Sakit Bersalin adalah rumah sakit khusus untuk persalinan, dilengkapi pelayanan spesialis pemeriksaan kehamilan, persalinan, rawat inap dan rawat jalan ibu dan anak yang berada di bawah pengawasan dokter spesialis kandungan.
10. Rumah Bersalin adalah sarana pelayanan kesehatan dengan izin sebagai rumah bersalin, dilengkapi pelayanan pemeriksaan kehamilan, persalinan serta pemeriksaan ibu dan anak yang berada di bawah pengawasan bidan senior.

8. *Hospital is a place for health check, usually controlled/supervised by doctors/medical personnel to serve the ill patients to get outpatient or inpatient treatment services.*
9. *Maternity Hospital is a specialized hospital for childbirth, has specialist inspection service to pregnancy, childbirth, hospitalization and outpatient for mothers and children that is under the supervision of an obstetrician.*
10. *Maternity House is health care facility with a license as a maternity house, equipped with prenatal care, childbirth and examination of mothers and children which is under the supervision of a senior midwife.*

11. Poliklinik adalah sarana kesehatan yang dipakai untuk pelayanan berobat jalan, biasanya berada di bawah pengawasan dokter/tenaga medis.
  12. Puskesmas (Pusat Kesehatan Masyarakat) adalah unit pelaksana teknis dinas kesehatan kabupaten/ kota yang mempunyai fungsi utama sebagai penyelenggara pelayanan kesehatan tingkat pertama. Wilayah kerja puskesmas maksimal adalah satu kecamatan dan untuk dapat menjangkau wilayah kerjanya, puskesmas mempunyai jaringan pelayanan yang meliputi unit Puskesmas Pembantu (Pustu), unit Puskesmas Keliling (Puskel), dan unit bidan desa/komunitas (Peraturan Menteri Kesehatan RI No. 75 Tahun 2014 Tentang Pusat Kesehatan Masyarakat).
  13. Apotek adalah suatu tempat tertentu yang digunakan untuk melakukan pekerjaan kefarmasian, dan penyaluran/ penjualan obat atau bahan farmasi dan perbekalan kesehatan lainnya kepada masyarakat yang dikelola oleh tenaga apoteker (Peraturan Menteri Kesehatan RI No. 1332 Tahun 2002 Tentang Perubahan Atas Peraturan Menteri Kesehatan RI No. 922/MENKES/PER/X/1993 Tentang Ketentuan dan Tata Cara Pemberian Izin Apotek).
11. *Polyclinic is a health facility in which to get outpatient services, usually under the control of doctor/medical personnel.*
  12. *Public Health Center is technical implementation unit of regency health department that have the primary function as a first-level health care providers. The working area standard of public health center is one district and to reach their working areas, public health centers have a service network covering subsidiary of public health center, mobile public health center units, and midwife units (Regulation of the Minister of Health of Indonesia Number 75 Year 2014 about Public Health Center).*
  13. *Pharmacy is a specific place that is used for pharmaceutical jobs, and distribution/sale of drugs/ pharmaceuticals and other medical supplies to people that are administered by trained pharmacist (Regulation of the Minister of Health of Indonesia Number 1332 Year 2002 about the Changes of Regulation of the Minister of Health of Indonesia Number 922/MENKES/PER/X/1993 about Pro-vision and Procedures for Administration of Licensed Pharmacies).*

14. Imunisasi adalah memasukkan kuman atau racun penyakit tertentu yang sudah dilemahkan (vaksin) ke dalam tubuh dengan cara disuntik atau diminum (diteteskan dalam mulut) dengan maksud agar terjadi kekebalan tubuh terhadap penyakit tersebut.
15. Keluhan kesehatan adalah keadaan seseorang yang mengalami gangguan kesehatan atau kejiwaan, baik karena penyakit akut, penyakit kronis, kecelakaan, kriminal, atau hal lain.
16. Mengobati sendiri adalah upaya oleh anggota rumah tangga/keluarga dengan melakukan pengobatan sendiri tanpa datang ke tempat fasilitas kesehatan atau memanggil dokter/petugas kesehatan ke rumahnya (misal minum obat modern, jamu, kerokan, kompres, kop, pijat) agar sembuh atau menjadi lebih ringan keluhan kesehatannya.
17. Angka penemuan kasus tuberkulosis adalah jumlah kasus baru tuberkulosis (TB) dan kasus TB yang didiagnosis kambuh yang diobati dalam program penanggulangan TB nasional dan dilaporkan kepada WHO, dibagi dengan perkiraan WHO terhadap jumlah kasus insiden tuberkulosis pada tahun yang sama, dinyatakan sebagai persentase.
14. *Immunization is putting enervated microbe of a certain disease into human body by injection or drinking (dropping into mouth) to make the body immune to that disease.*
15. *Health complaint is a condition where a person has health or mental problems because of acute illness, chronically illness, accident, crimes, or others.*
16. *Self treatment is an effort of household members/family to have a health treatment by themselves without visiting health facilities or a doctor/health personnel (for instance, by taking modern medicine, herb medicine, chief with a coin, compress, cupping suction, massage) in order to recover from illness or reduce the health complaint.*
17. *The case detection rate for all forms of tuberculosis is the number of new and replase tuberculosis cases diagnosed and treated in national tuberculosis control programmes and notified to WHO, divided by WHO's estimate of the number of incident tuberculosis cases for the same year, expressed as a percentage.*

18. Angka keberhasilan pengobatan tuberkulosis smear positive/Basil Tahan Asam (BTA) positif adalah proporsi (dinyatakan sebagai persentase) kasus TB BTA positif yang terdaftar di bawah program pengendalian TB nasional pada tahun tertentu yang dinyatakan berhasil menyelesaikan pengobatan. Dengan atau tanpa bukti bakteriologi keberhasilan ("sembuh" dan "menyelesaikan pengobatan" masing-masing).
19. Kasus kumulatif AIDS adalah kumulatif kasus AIDS sampai dengan referensi waktu tertentu.
20. BCG (*Bacillus Calmette Guerin*) merupakan vaksinasi untuk mencegah penyakit TBC, diberikan pada bayi baru lahir atau anak, dengan suntikan pada kulit pangkal lengan atas. Bekas suntikan kemudian akan membentuk tonjolan kecil jaringan parut pada kulit lengan atas. Suntikan BCG diberikan kepada anak sebanyak 1 kali.
21. DPT (*Difteri, Pertusis, Tetanus*) merupakan vaksin untuk mencegah penyakit Difteri, Pertusis, dan Tetanus yang diberikan pada bayi berumur 3 bulan ke atas, dengan suntikan pada paha, diulang 1 bulan dan 2 bulan kemudian, sehingga suntikan imunisasi DPT lengkap pada balita
18. *The treatment success rate for new pulmonary smear-positive tuberculosis cases is the proportion (expressed as a percentage) of new smear-positive tuberculosis cases registered under a national tuberculosis control programme in a given year that successfully completed treatment. With or without bacteriological evidence of success ("cured" and "treatment completed" respectively).*
19. *Cummulative AIDS case is cummulative AIDS cases with reference to a particular time.*
20. *BCG (*Bacillus Calmette Guerin*) is a vaccine to prevent TBC disease, given to newborns or children, by injection at the base of the skin of the upper arm. Injection site will form little bumps of scar tissue in the skin of the upper arm. BCG injections given to children 1 times.*
21. *DPT (*Diphtheria, Pertussis, Tetanus*) is a vaccine to prevent the diphtheria, pertussis, and tetanus disease, given to infants aged 3 months and above, with a shot in the thigh, repeated one month and two months later, so that the complete DPT immunization shots at toddler totaling 3 times (sometimes the time interval between injections*

- berjumlah 3 kali (kadang-kadang selang waktu antar suntikan bisa lebih dari 1 bulan).
22. Luas lantai adalah luas lantai yang ditempati dan digunakan untuk keperluan sehari-hari (sebatas atap). *can be more than 1 month).*
22. *Floor area is the total area which is occupied and utilized daily.*
23. Air leding adalah sumber air yang berasal dari air yang telah melalui proses penjernihan dan penyehatan sebelum dialirkan kepada konsumen melalui instalasi berupa saluran air. Sumber air ini biasanya diusahakan oleh PAM/PDAM/BPAM. Termasuk dalam hal ini air leding yang didapat secara eceran.
23. *Pipe water is a water source that comes from water that has been through a process of purification and sanitation before distribute to consumers through an instalation of water lines. This water source is usually distributed by PAM/PDAM/BPAM. This include a pipe water that sold at retail.*
24. Sumur terlindung adalah air yang berasal dari dalam tanah yang digali dan lingkaran sumur tersebut dilindungi oleh tembok paling sedikit 0,8 meter di atas tanah dan 3 meter ke bawah tanah, serta ada lantai semen sejauh 1 meter dari lingkaran sumur.
24. *Protected wells is water that comes from the soil were excavated and the circumference of the well was protected by walls at least 0.8 meters above ground and 3 meters underground, and cement floor as far as 1 meter from the well circumference.*
25. Status penguasaan bangunan tempat tinggal milik sendiri adalah jika tempat tinggal tersebut pada waktu pencacahan betul-betul sudah milik kepala rumah tangga atau salah seorang anggota rumah tangga. Rumah yang dibeli secara angsuran melalui kredit bank atau rumah dengan status sewa beli dianggap rumah milik sendiri.
25. *Own ownership property status is a status of dwelling occupied belongs to the head of household or one of the household member. Houses bought through bank credit or houses with leasing status were also categorized as an own property.*



26. Peristiwa tindak pidana yang dilaporkan ialah setiap peristiwa yang diterima kepolisian dari laporan masyarakat, atau peristiwa dimana pelakunya tertangkap tangan oleh kepolisian.
26. *Reported crime incidence includes all criminal cases reported and received by police office, and all crimes caught by police.*
27. Jumlah tindak pidana menggambarkan jumlah kasus tindak pidana yang terjadi pada kurun waktu tertentu.
27. *Crime total refers to the number of criminal cases occurring during a given period.*
28. Resiko penduduk terjadi tindak pidana per 10.000 penduduk = (Jumlah tindak pidana tahun t) / (Jumlah penduduk tahun t)  $\times$  10.000. Resiko penduduk terjadi tindak pidana per 10.000 penduduk mengindikasikan peluang penduduk berisiko terkena tindak pidana. Biasanya dinyatakan dalam setiap 10.000 penduduk.
28. *Crime rate = (Number of criminal cases year t) / (Total population year t)  $\times$  10,000. Crime rate indicates the probability of population exposed to risk of crime, expressed in every 10,000 people.*
29. Selang waktu terjadi tindak pidana tahun t =  $(365 \times 24 \times 60 \times 60) / (\text{Jumlah tindak pidana tahun t}) \times (\text{detik})$ . Selang waktu terjadi tindak pidana tahun t mengindikasikan selang waktu terjadinya satu tindak kejahatan dengan kejahatan yang lain.
29. *Crime clock =  $(365 \times 24 \times 60 \times 60) / (\text{Number of criminal cases year t}) \times (\text{second})$ . Crime clock indicates the time interval of occurrence between one crime to another crime.*
30. Persentase penyelesaian tindak pidana = (Jumlah tindak pidana yang diselesaikan) / (Jumlah peristiwa tindak pidana yang dilaporkan)  $\times$  100%. Persentase penyelesaian peristiwa tindak pidana menyatakan
30. *Crime clearance rate = (Number of cleared @criminal cases) / (Number of reported @criminal cases)  $\times$  100%. Crime clearance rate refers to percentage of crime clearance by police. A criminal case is categorized as a cleared case by police, if:*

persentase penyelesaian tindak pidana oleh polisi. Suatu tindak pidana dinyatakan sebagai kasus yang selesai di tingkat kepolisian, apabila:

1. berkas perkaranya sudah siap untuk diserahkan atau telah diserahkan kepada kejaksaan;
2. dalam hal delik aduan, pengaduannya dicabut dalam tenggang waktu yang telah ditentukan menurut undang-undang;
3. telah diselesaikan oleh kepolisian berdasarkan azas *plichtmatigheid* (kewajiban berdasarkan kewenangan hukum);
4. kasus yang dimaksud tidak termasuk kompetensi kepolisian;
5. tersangka meninggal dunia;
6. kasus kadaluwarsa.

1. *All documents are ready to submit or already submitted to justice court;*
2. *In the case of attense that warrants complaint, the complaint was withdraw within a given period state in the law;*
3. *The case was cleared by police based on the principle of plichmatigheid (obligation on the basis of law outhority);*
4. *The case was not the responsibility of police office;*
5. *The suspect died;*
6. *The case was out of date.*

31. Bencana Alam adalah peristiwa atau serangkaian peristiwa yang mengancam dan mengganggu kehidupan / penghidupan masyarakat yang disebabkan oleh faktor alam antara lain berupa gempa bumi, tsunami, gunung meletus, banjir, kekeringan, angin topan, dan tanah longsor sehingga mengakibatkan kerugian materi maupun non-materi.

31. *Natural Disaster is an event or series of events that threaten and disrupt the lives and livelihoods caused by natural factors such as: earthquake, tsunami, volcanic eruption, flood, flash flood, drought, typhoon/cyclone, and landslide so it can lead to result in loss of material and non-material.*

32. Korban meninggal adalah orang yang dilaporkan tewas atau meninggal dunia akibat bencana.

32. *Fatality is a person reported killed or death in the wake of a disaster.*

33. Korban hilang adalah orang yang dilaporkan hilang atau

33. *Missing person is a person reported missing or who cannot be located*

- tidak ditemukan atau tidak diketahui keberadaannya setelah terjadi bencana.
34. Korban luka/sakit adalah orang yang mengalami luka-luka atau sakit, dalam keadaan luka ringan, luka sedang maupun luka parah/berat, baik yang berobat jalan maupun rawat inap.
35. Rusak Berat adalah kriteria kerusakan yang mengakibatkan bangunan roboh atau sebagian besar komponen struktur rusak.
36. Rusak sedang adalah kriteria kerusakan yang mengakibatkan sebagian kecil komponen struktur rusak, dan komponen penunjang rusak namun bangunan masih tetap berdiri.
37. Rusak ringan adalah kriteria kerusakan yang mengakibatkan sebagian komponen struktur retak (struktur masih bisa digunakan) dan bangunan masih tetap berdiri.
38. Untuk mengukur kemiskinan, BPS menggunakan konsep kemampuan memenuhi kebutuhan dasar (basic needs approach). Dengan pendekatan ini, kemiskinan dipandang sebagai ketidakmampuan dari sisi ekonomi untuk memenuhi kebutuhan dasar makanan dan bukan makanan yang diukur dari sisi pengeluaran. Metode yang
- or who cannot be accounted for in the wake of a disaster.*
34. *Casualty is a person suffering injury or illness, in a state of light injury, moderate injury, or heavy injury, which is undergoing treatment as either an outpatient or inpatient.*
35. *Severely damaged is the criteria of damage that resulted most buildings collapsed or damaged its structural components.*
36. *Damaged is the criteria of damage that resulted defective fraction of structural components and supporting components damaged, but the building still stands.*
37. *Lightly damaged is the criteria of damage that resulted partially cracked structural components, but the structure still can be used and the building still stands.*
38. *To measure poverty, BPS-Statistics Indonesia has used the concept of basic needs approach. Therefore, poverty is viewed as economic inability to fulfill food and non-food basic needs which are measured by consumption/expenditure. The method used is calculating poverty line, which consists of two components that are Food Poverty Line (FPL) and Non-Food*

digunakan adalah menghitung Garis Kemiskinan (GK), yang terdiri dari dua komponen yaitu Garis Kemiskinan Makanan (GKM) dan Garis Kemiskinan Non-Makanan (GKNM). Penghitungan Garis Kemiskinan dilakukan secara terpisah untuk daerah perkotaan dan perdesaan.

*Poverty Line (NFPL). The poverty line was calculated separately for urban and rural areas.*

39. Penduduk miskin adalah penduduk yang memiliki rata-rata pengeluaran per kapita per bulan di bawah Garis Kemiskinan.
39. *A person whose expenditure per capita per month is below the poverty line is considered to be poor.*
40. Garis Kemiskinan Makanan (GKM) merupakan nilai pengeluaran kebutuhan minimum makanan yang disetarakan dengan 2.100 kkalori per kapita per hari. Garis Kemiskinan Non-Makanan (GKNM) adalah kebutuhan minimum untuk perumahan, sandang, pendidikan, kesehatan, dan kebutuhan dasar lainnya.
40. *The Food Poverty Line refers to the daily minimum requirement of 2,100 kcal per capita per day. The Non-Food Poverty Line refers to the minimum requirement for household necessities for clothing, education, health, and other basic individual needs.*
41. Terdapat tiga ukuran Kemiskinan.
- a. Head Count Index (HCI-P0) adalah persentase penduduk miskin yang berada di bawah Garis Kemiskinan (GK).
- a. *Head Count Index (HCI-P0) simply measures the percentage of the population that is counted as poor, often denoted by P0.*
- b. Indeks Kedalaman Kemiskinan (PovertyGapIndex-P1) merupakan ukuran rata-rata kesenjangan pengeluaran masing-masing penduduk miskin terhadap garis kemiskinan. Semakin tinggi nilai indeks, semakin jauh rata-rata pengeluaran penduduk dari garis kemiskinan.
- b. *Poverty Gap Index-P1 measures the extent to which individuals fall below the poverty line (the poverty gaps) as a proportion of the poverty line. Higher value of the index shows that the gap between average expenditure of the poor and the poverty line is wider.*
- c. *Poverty Severity Index-P2*

c. Indeks Keparahan Kemiskinan (Poverty Severity Index-P2) memberikan gambaran mengenai penyebaran pengeluaran di antara penduduk miskin. Semakin tinggi nilai indeks, semakin tinggi ketimpangan pengeluaran di antara penduduk miskin. Foster-Greer-Thorbecke (1984) merumuskan suatu ukuran yang digunakan untuk mengukur tingkat kemiskinan.

*describes inequality among the poor. This is simply a weighted sum of poverty gaps (as a proportion of the poverty line), where the weights are the proportionate poverty gaps themselves. Hence, by squaring the poverty gap index, the measure implicitly puts more weight on observations that fall well below the poverty line. Higher value of the index shows that inequality among the poor is higher. Foster-Greer-Thorbecke (1984) developed poverty measures.*

42. Indeks Pembangunan Manusia (IPM) menjelaskan bagaimana penduduk dapat mengakses hasil pembangunan dalam memperoleh pendapatan, kesehatan, pendidikan dan sebagainya. IPM diperkenalkan oleh UNDP pada tahun 1990 dan dipublikasikan secara berkala dalam laporan tahunan Human Development Report (HDR). IPM dibentuk oleh 3 (tiga) dimensi dasar: Umur panjang dan hidup sehat; pengetahuan; dan standar hidup layak.

42. *The Human Development Index (HDI) explains how people can access development results in obtaining income, health, education and so forth. HDI was introduced by United Nations Development Programme (UNDP) in 1990 and published periodically in the annual report of the Human Development Report. HDI was formed by three basic dimensions: a long and healthy life; knowledge; and a decent standard of living.*

**ULASAN****DESCRIPTION****Pendidikan**

Kualitas pendidikan yang memadai sangat diperlukan untuk meningkatkan kualitas hidup masyarakat. Tingginya permintaan jasa pendidikan menuntut tersedianya penyelenggara pendidikan yang makin bermutu. Di lain pihak, salah satu kunci keberhasilan pembangunan di suatu daerah adalah tersedianya sumber daya manusia (SDM) yang berkualitas. Peningkatan SDM di setiap daerah sekarang ini secara umum, lebih difokuskan pada pemberian kesempatan kepada masyarakat untuk mendapatkan pendidikan, khususnya penduduk kelompok usia sekolah (6-24 tahun).

Pada tahun 2019 di wilayah Kabupaten Nagan Raya, untuk jenjang pra sekolah terdapat 38 TK Swasta. Pada jenjang pendidikan dasar, jumlah Sekolah Dasar (SD) berjumlah 132 unit SD Negeri, 14 Madrasah Ibtidaiyah (MI) Negeri dan 6 unit MI Swasta.

Pada jenjang pendidikan menengah pertama, jumlah Sekolah Menengah Pertama (SMP) Negeri berjumlah 35 unit, 4 unit SMP Swasta, 2 unit Madrasah Tsanawiyah (MTs) Negeri dan 10 Unit MTs Swasta. Pada jenjang pendidikan menengah atas, jumlah Sekolah Menengah Atas (SMA) Negeri berjumlah 17 unit, 1 unit SMA Swasta, 1 unit Madrasah Aliyah (MA) Negeri, 2 Unit MA Swasta, 5 unit Sekolah Menengah Kejuruan (SMK).

**Education**

*Quality of adequate education is needed to improve the quality of life. The high demand for education services requires the availability of education providers are increasingly qualified. On the other hand, one of the keys to success in an area of development is the availability of human resources (HR) quality. Increase human resources in all areas today in general, is more focused on giving people an opportunity to get an education, particularly school age group population (6-24 years).*

*In 2019 in Nagan Raya Regency, there are 38 Private Kindergartens. At the basic education level, number of Elementary School (SD) totaled 132 units, 14 Religious Elementary School of State and 6 unit Private.*

*In junior high school level, the number of state Junior High School (SMP) amounted to 35 units, 4 units of private Junior High School, 2 units of State Madrasah Tsanawiyah (MTs) and 10 units of Private MTs. At the level of senior high school, the number of State Senior High School (SMA) amounted to 17 units, 1 units of Private High School, 1 unit of State Madrasah Aliyah (MA), 2 units of Private MA, 5 units of state Vocational High School (SMK).*

### **Kesehatan**

Dalam upaya peningkatan kualitas kesehatan penduduk, pemerintah berupaya menyediakan sarana dan prasarana kesehatan disertai tenaga kesehatan yang memadai, baik kualitas maupun kuantitas. Upaya ini diarahkan agar tempat pelayanan kesehatan nyaman dan mudah diakses oleh masyarakat.

Pada tahun 2019, sarana kesehatan yang tersedia di Kabupaten Nagan Raya sebanyak 1 unit rumah sakit umum, 14 unit Puskesmas, dan 10 unit Poliklinik. Sedangkan untuk jumlah tenaga medis terdiri dari 29 orang dokter, 217 orang perawat, dan 456 orang bidan.

### **Agama**

Kabupaten Nagan Raya memiliki penduduk yang mayoritas memeluk agama Islam. Pada tahun 2019, di Kabupaten Nagan Raya tercatat 106 masjid dan 177 mushola yang tersebar di seluruh wilayah Kabupaten Nagan Raya.

### **Health**

*In an effort to improve the quality of health of the population, the government seeks to provide health facilities and infrastructures with adequate health personnel, both in quality and quantity. These efforts are directed to health services convenient and accessible by the public.*

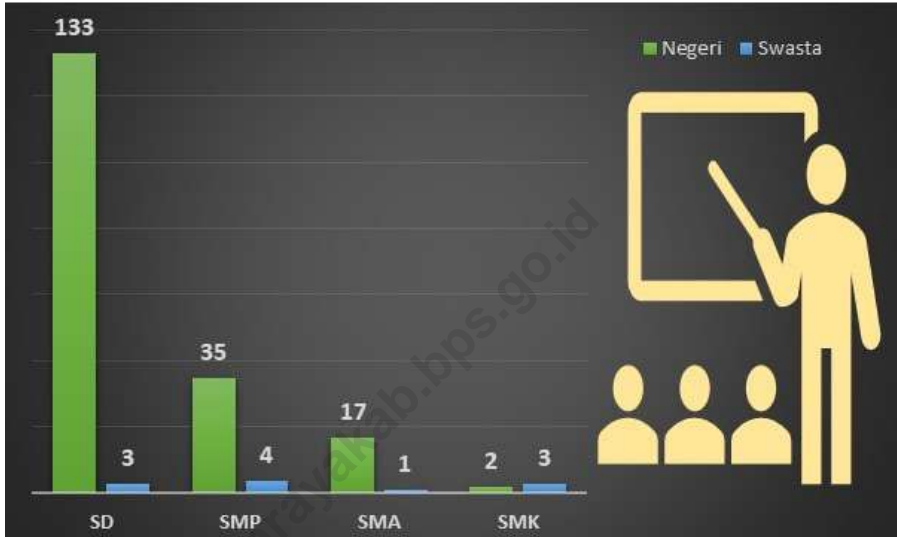
*In 2019, health facilities available in Nagan Raya Regency are 1 unit of public hospital, 14 units of Public Health Center, and 10 units of Polyclinic. As for the number of medical personnel consists of 29 doctors, 217 nurses, and 456 midwives.*

### **Religion**

*Nagan Raya Regency has a predominantly Muslim population. In 2019, in Nagan Raya Regency recorded 106 mosques and 177 small mosques scattered throughout the Nagan Raya Regency.*

**Gambar** 4.1  
**Figures**

**Jumlah Sekolah Tahun Ajaran di Kabupaten Nagan Raya, 2019/2020**  
**Number of Schools in Nagan Raya Regency, 2019/2020**



Sumber/Source : Kementerian Pendidikan dan Kebudayaan, Data Semester Ganji  
Ministry of Educations and Culture, Odd Semester Data



**Gambar 4.2** Jumlah Fasilitas Kesehatan di Kabupaten Nagan Raya, 2019  
**Figures 4.2** Number of Health Facilities in Nagan Raya Regency, 2019



Sumber/Source : Dinas Kesehatan Kabupaten Nagan Raya  
Health Service of Nagan Raya

#### 4.1 PENDIDIKAN EDUCATION

**Tabel**  
**Table** 4.1.1 **Jumlah Sekolah, Guru, dan Murid Taman Kanak-Kanak (TK) di Bawah Kementerian Pendidikan dan Kebudayaan Menurut Kecamatan di Kabupaten Nagan Raya, 2018/2019 dan 2019/2020**  
*Number of Schools, Teachers, and Pupils in Kindergarten Under The Ministry of Education and Culture by Subdistrict in Nagan Raya Regency, 2018/2019 and 2019/2020*

Kecamatan Subdistrict	Sekolah/Schools					
	Negeri/Public		Swasta/Private		Jumlah/Total	
	2018/2019	2019/2020	2018/2019	2019/2020	2018/2019	2019/2020
(1)	(2)	(3)	(4)	(5)	(6)	(7)
Darul Makmur	...	-	...	6	...	6
Tripa Makmur	...	-	...	1	...	1
Kuala	...	-	...	7	...	7
Kuala Pesisir	...	-	...	5	...	5
Tadu Raya	...	-	...	-	...	-
Beutong	...	-	...	3	...	3
Beutong Ateuh Banggalang	...	-	...	-	...	-
Seunagan	...	-	...	8	...	8
Suka Makmue	...	-	...	3	...	3
Seunagan Timur	...	-	...	5	...	5
<b>Nagan Raya</b>	...	<b>0</b>	...	<b>38</b>	...	<b>38</b>

Lanjutan Tabel/Continued Table 4.1.1

Kecamatan Subdistrict	Guru <sup>1</sup> /Teachers <sup>1</sup>					
	Negeri/Public		Swasta/Private		Jumlah/Total	
	2018/2019	2019/2020	2018/2019	2019/2020	2018/2019	2019/2020
(1)	(8)	(9)	(10)	(11)	(12)	(13)
Darul Makmur	...	-	...	29	...	29
Tripa Makmur	...	-	...	4	...	4
Kuala	...	-	...	40	...	40
Kuala Pesisir	...	-	...	24	...	24
Tadu Raya	...	-	...	-	...	-
Beutong	...	-	...	11	...	11
Beutong Ateuh Banggalang	...	-	...	-	...	-
Seunagan	...	-	...	43	...	43
Suka Makmue	...	-	...	18	...	18
Seunagan Timur	...	-	...	21	...	21
<b>Nagan Raya</b>	...	<b>0</b>	...	<b>190</b>	...	<b>190</b>

Lanjutan Tabel/*Continued Table 4.1.1*

Kecamatan Subdistrict	Murid/Students					
	Negeri/Public		Swasta/Private		Jumlah/Total	
	2018/2019	2019/2020	2018/2019	2019/2020	2018/2019	2019/2020
(1)	(14)	(15)	(16)	(17)	(18)	(19)
Darul Makmur	...	-	...	329	...	329
Tripa Makmur	...	-	...	26	...	26
Kuala	...	-	...	354	...	354
Kuala Pesisir	...	-	...	206	...	206
Tadu Raya	...	-	...	-	...	-
Beutong	...	-	...	131	...	131
Beutong Ateuh Banggalang	...	-	...	-	...	-
Seunagan	...	-	...	386	...	386
Suka Makmue	...	-	...	138	...	138
Seunagan Timur	...	-	...	174	...	174
<b>Nagan Raya</b>	...	<b>0</b>	...	<b>1 744</b>	...	<b>1 744</b>

Catatan/Note: <sup>1</sup> Jumlah guru termasuk kepala sekolah dan guru/*The total of teachers including headmaster and teacher*

Sumber/Source: Kementerian Pendidikan dan Kebudayaan, Data Semester Ganjil/*Ministry of Educations and Culture, Odd Semester Data*

**Tabel**  
**Table 4.1.2**

**Jumlah Sekolah, Guru, dan Murid Raudatul Athfal (RA) di Bawah Kementerian Agama Menurut Kecamatan di Kabupaten Nagan Raya, 2018/2019 dan 2019/2020**  
**Number of Schools, Teachers, and Pupils in Raudatul Athfal (RA) Under The Ministry of Religious Affairs by Subdistrict in Nagan Raya Regency, 2018/2019 and 2019/2020**

Kecamatan Subdistrict	Sekolah/Schools		Guru/Teachers		Murid/Students	
	2018/2019	2019/2020	2018/2019	2019/2020	2018/2019	2019/2020
(1)	(2)	(3)	(4)	(5)	(6)	(7)
Darul Makmur	4	4	26	21	159	196
Tripa Makmur	1	1	5	2	54	51
Kuala	1	1	7	7	35	39
Kuala Pesisir	-	1	-	2	-	21
Tadu Raya	-	-	-	-	-	-
Beutong	1	1	6	6	12	22
Beutong Ateuh Banggalang	-	-	-	-	-	-
Seunagan	2	2	10	10	26	47
Suka Makmue	-	1	-	6	-	17
Seunagan Timur	-	-	-	-	-	-
<b>Nagan Raya</b>	<b>9</b>	<b>11</b>	<b>54</b>	<b>54</b>	<b>286</b>	<b>393</b>

Sumber/Source: Kementerian Agama, Data Semester Ganjil/Ministry of Religious Affairs, Odd Semester Data

**Tabel**  
**Table** 4.1.3

**Jumlah Sekolah, Guru, dan Murid Sekolah Dasar (SD)  
di Bawah Kementerian Pendidikan dan Kebudayaan  
Menurut Kecamatan di Kabupaten Nagan Raya,  
2018/2019 dan 2019/2020**  
*Number of Schools, Teachers, and Pupils in Primary Schools  
Under The Ministry of Education and Culture by Subdistrict  
in Nagan Raya Regency, 2018/2019 and 2019/2020*

Kecamatan Subdistrict	Sekolah/Schools					
	Negeri/Public		Swasta/Private		Jumlah/Total	
	2018/2019	2019/2020	2018/2019	2019/2020	2018/2019	2019/2020
(1)	(2)	(3)	(4)	(5)	(6)	(7)
Darul Makmur	33	34	-	-	33	34
Tripa Makmur	5	5	-	-	5	5
Kuala	12	12	1	1	13	13
Kuala Pesisir	11	11	-	-	11	11
Tadu Raya	20	20	-	-	20	20
Beutong	18	18	-	-	18	18
Beutong Ateuh Banggalang	2	2	-	-	2	2
Seunagan	14	14	2	2	16	16
Suka Makmue	6	6	-	-	6	6
Seunagan Timur	11	11	-	-	11	11
<b>Nagan Raya</b>	<b>132</b>	<b>133</b>	<b>3</b>	<b>3</b>	<b>135</b>	<b>136</b>

Lanjutan Tabel/Continued Table 4.1.3

Kecamatan Subdistrict	Guru <sup>1</sup> /Teachers <sup>1</sup>					
	Negeri/Public		Swasta/Private		Jumlah/Total	
	2018/2019	2019/2020	2018/2019	2019/2020	2018/2019	2019/2020
(1)	(8)	(9)	(10)	(11)	(12)	(13)
Darul Makmur	311	339	-	-	311	339
Tripa Makmur	41	51	-	-	41	51
Kuala	155	154	15	15	170	169
Kuala Pesisir	120	131	-	-	120	131
Tadu Raya	174	190	-	-	174	190
Beutong	182	200	-	-	182	200
Beutong Ateuh Banggalang	16	17	-	-	16	17
Seunagan	167	174	16	25	183	199
Suka Makmue	65	71	-	-	65	71
Seunagan Timur	138	141	-	-	138	141
<b>Nagan Raya</b>	<b>1 369</b>	<b>1 468</b>	<b>31</b>	<b>40</b>	<b>1 400</b>	<b>1 508</b>

Lanjutan Tabel/*Continued Table* 4.1.3

Kecamatan Subdistrict	Murid/Students					
	Negeri/Public		Swasta/Private		Jumlah/Total	
	2018/2019	2019/2020	2018/2019	2019/2020	2018/2019	2019/2020
(1)	(14)	(15)	(16)	(17)	(18)	(19)
Darul Makmur	5 352	5 476	-	-	5 352	5 476
Tripa Makmur	848	850	-	-	848	850
Kuala	1 626	1 696	217	236	1 843	1 932
Kuala Pesisir	1 683	1 646	-	-	1 683	1 646
Tadu Raya	1 475	1 517	-	-	1 475	1 517
Beutong	1 226	1 217	-	-	1 226	1 217
Beutong Ateuh Banggalang	224	213	-	-	224	213
Seunagan	1 054	1 007	137	153	1 191	1 160
Suka Makmue	426	451	-	-	426	451
Seunagan Timur	645	629	-	-	645	629
<b>Nagan Raya</b>	<b>14 559</b>	<b>14 702</b>	<b>354</b>	<b>389</b>	<b>14 913</b>	<b>15 091</b>

Catatan/Note: <sup>1</sup> Jumlah guru termasuk kepala sekolah dan guru/*The total of teachers including headmaster and teacher*

Sumber/Source: Kementerian Pendidikan dan Kebudayaan, Data Semester Ganji/*Ministry of Educations and Culture, Odd Semester Data*



**Tabel**  
**Table** 4.1.4

**Jumlah Sekolah, Guru, dan Murid Madrasah Ibtidaiyah (MI) di Bawah Kementerian Agama Menurut Kecamatan di Kabupaten Nagan Raya, 2018/2019 dan 2019/2020**  
**Number of Schools, Teachers, and Pupils in Madrasah Ibtidaiyah (MI) Under The Ministry of Religious Affairs by Subdistrict in Nagan Raya Regency, 2018/2019 and 2019/2020**

Kecamatan Subdistrict	Sekolah/Schools					
	Negeri/Public		Swasta/Private		Jumlah/Total	
	2018/2019	2019/2020	2018/2019	2019/2020	2018/2019	2019/2020
(1)	(2)	(3)	(4)	(5)	(6)	(7)
Darul Makmur	2	2	1	1	3	3
Tripa Makmur	-	-	-	-	-	-
Kuala	2	2	2	1	4	3
Kuala Pesisir	1	1	-	-	1	1
Tadu Raya	2	2	1	1	3	3
Beutong	1	1	-	-	1	1
Beutong Ateuh Banggalang	-	-	-	-	-	-
Seunagan	2	3	1	1	3	4
Suka Makmue	1	1	-	1	1	2
Seunagan Timur	3	2	1	1	4	3
<b>Nagan Raya</b>	<b>14</b>	<b>14</b>	<b>6</b>	<b>6</b>	<b>20</b>	<b>20</b>

Lanjutan Tabel/*Continued Table* 4.1.4

Kecamatan Subdistrict	Guru <sup>1</sup> /Teachers <sup>1</sup>					
	Negeri/Public		Swasta/Private		Jumlah/Total	
	2018/2019	2019/2020	2018/2019	2019/2020	2018/2019	2019/2020
(1)	(8)	(9)	(10)	(11)	(12)	(13)
Darul Makmur		2		1		3
Tripa Makmur		-		-		-
Kuala		2		1		3
Kuala Pesisir		1		-		1
Tadu Raya		2		1		3
Beutong		1		-		1
Beutong Ateuh Banggalang		-		-		-
Seunagan		3		1		4
Suka Makmue		1		1		2
Seunagan Timur		2		1		3
<b>Nagan Raya</b>		<b>14</b>		<b>6</b>		<b>20</b>

Lanjutan Tabel/Continued Table 4.1.4

Kecamatan Subdistrict	Murid/Students					
	Negeri/Public		Swasta/Private		Jumlah/Total	
	2018/2019	2019/2020	2018/2019	2019/2020	2018/2019	2019/2020
(1)	(14)	(15)	(16)	(17)	(18)	(19)
Darul Makmur	376	375	22	16	398	391
Tripa Makmur	-	-	-	-	-	-
Kuala	578	596	141	36	719	632
Kuala Pesisir	240	261	-	-	240	261
Tadu Raya	328	370	50	49	378	419
Beutong	130	153	-	-	130	153
Beutong Ateuh Banggalang	-	-	-	-	-	-
Seunagan	644	842	226	220	870	1 062
Suka Makmue	223	263	-	78	223	341
Seunagan Timur	533	264	68	64	601	328
<b>Nagan Raya</b>	<b>3 052</b>	<b>3 124</b>	<b>463</b>	<b>463</b>	<b>3 559</b>	<b>3 587</b>

Catatan/Note: <sup>1</sup> Jumlah guru termasuk kepala sekolah dan guru/The total of teachers including headmaster and teacher

Sumber/Source: Kementerian Agama, Data Semester Ganjil/Ministry of Religious Affairs, Odd Semester Data

**Tabel**  
**Table** 4.1.5

**Jumlah Sekolah, Guru, dan Murid Sekolah Menengah Pertama (SMP) di Bawah Kementerian Pendidikan dan Kebudayaan Menurut Kecamatan di Kabupaten Nagan Raya, 2018/2019 dan 2019/2020**  
**Number of Schools, Teachers, and Pupils in Junior High Schools Under The Ministry of Education and Culture by Subdistrict in Nagan Raya Regency, 2018/2019 and 2019/2020**

Kecamatan Subdistrict	Sekolah/Schools					
	Negeri/Public		Swasta/Private		Jumlah/Total	
	2018/2019	2019/2020	2018/2019	2019/2020	2018/2019	2019/2020
(1)	(2)	(3)	(4)	(5)	(6)	(7)
Darul Makmur	11	12	1	1	12	13
Tripa Makmur	-	1	1	-	1	1
Kuala	5	5	2	2	7	7
Kuala Pesisir	2	2	1	1	3	3
Tadu Raya	4	4	-	-	4	4
Beutong	4	4	-	-	4	4
Beutong Ateuh Banggalang	1	1	-	-	1	1
Seunagan	3	3	-	-	3	3
Suka Makmue	1	1	-	-	1	1
Seunagan Timur	2	2	-	-	2	2
<b>Nagan Raya</b>	<b>33</b>	<b>35</b>	<b>5</b>	<b>4</b>	<b>38</b>	<b>39</b>

Lanjutan Tabel/Continued Table 4.1.5

Kecamatan Subdistrict	Guru <sup>1</sup> /Teachers <sup>1</sup>					
	Negeri/Public		Swasta/Private		Jumlah/Total	
	2018/2019	2019/2020	2018/2019	2019/2020	2018/2019	2019/2020
(1)	(8)	(9)	(10)	(11)	(12)	(13)
Darul Makmur	173	193	8	8	181	201
Tripa Makmur	-	14	12	-	12	14
Kuala	96	100	18	19	114	119
Kuala Pesisir	35	33	8	10	43	43
Tadu Raya	49	52	-	-	49	52
Beutong	67	72	-	-	67	72
Beutong Ateuh Banggalang	12	14	-	-	12	14
Seunagan	62	57	-	-	62	57
Suka Makmue	30	27	-	-	30	27
Seunagan Timur	34	39	-	-	34	39
<b>Nagan Raya</b>	<b>558</b>	<b>601</b>	<b>46</b>	<b>37</b>	<b>604</b>	<b>638</b>

Lanjutan Tabel/Continued Table 4.1.5

Kecamatan Subdistrict	Murid/Students					
	Negeri/Public		Swasta/Private		Jumlah/Total	
	2018/2019	2019/2020	2018/2019	2019/2020	2018/2019	2019/2020
(1)	(14)	(15)	(16)	(17)	(18)	(19)
Darul Makmur	2 085	2 141	56	63	2 141	2 204
Tripa Makmur	-	101	100	-	100	101
Kuala	960	958	192	247	1 152	1 205
Kuala Pesisir	311	327	64	86	375	413
Tadu Raya	484	562	-	-	484	562
Beutong	265	254	-	-	265	254
Beutong Ateuh Bangalang	126	105	-	-	126	105
Seunagan	552	562	-	-	552	562
Suka Makmue	268	260	-	-	268	260
Seunagan Timur	184	172	-	-	184	170
<b>Nagan Raya</b>	<b>5 235</b>	<b>5 442</b>	<b>412</b>	<b>396</b>	<b>5 647</b>	<b>5 838</b>

Catatan/Note: <sup>1</sup> Jumlah guru termasuk kepala sekolah dan guru/The total of teachers including headmaster and teacher

Sumber/Source: Kementerian Pendidikan dan Kebudayaan, Data Semester Ganjil/Ministry of Educations and Culture, Odd Semester Data

**Tabel**  
**Table** 4.1.6

**Jumlah Sekolah, Guru, dan Murid Madrasah Tsanawiyah (MTs) di Bawah Kementerian Agama Menurut Kecamatan di Kabupaten Nagan Raya, 2018/2019 dan 2019/2020**  
**Number of Schools, Teachers, and Pupils in Madrasah Tsanawiyah (MTs) Under The Ministry of Religious Affairs by Subdistrict in Nagan Raya Regency, 2018/2019 and 2019/2020**

Kecamatan Subdistrict	Sekolah/Schools					
	Negeri/Public		Swasta/Private		Jumlah/Total	
	2018/2019	2019/2020	2018/2019	2019/2020	2018/2019	2019/2020
(1)	(2)	(3)	(4)	(5)	(6)	(7)
Darul Makmur	-	-	1	1	1	1
Tripa Makmur	-	-	-	1	-	1
Kuala	-	-	2	2	2	2
Kuala Pesisir	-	-	-	-	-	-
Tadu Raya	-	-	1	1	1	1
Beutong	-	-	1	1	1	1
Beutong Ateuh Bangalang	-	-	-	-	-	-
Seunagan	1	1	1	1	2	2
Suka Makmue	-	-	2	2	2	2
Seunagan Timur	1	1	-	1	1	2
<b>Nagan Raya</b>	<b>2</b>	<b>2</b>	<b>8</b>	<b>10</b>	<b>10</b>	<b>12</b>

Lanjutan Tabel/*Continued Table* 4.1.6

Kecamatan Subdistrict	Guru <sup>1</sup> /Teachers <sup>1</sup>					
	Negeri/ <i>Public</i>		Swasta/ <i>Private</i>		Jumlah/ <i>Total</i>	
	2018/2019	2019/2020	2018/2019	2019/2020	2018/2019	2019/2020
(1)	(8)	(9)	(10)	(11)	(12)	(13)
Darul Makmur	-	-	14	7	14	7
Tripa Makmur	-	-	-	2	-	2
Kuala	-	-	26	24	26	24
Kuala Pesisir	-	-	-	-	-	-
Tadu Raya	-	-	11	7	11	7
Beutong	-	-	20	18	20	18
Beutong Ateuh Banggalang	-	-	-	-	-	-
Seunagan	39	32	11	11	50	43
Suka Makmue	-	-	36	17	36	17
Seunagan Timur	22	25	-	10	22	35
<b>Nagan Raya</b>	<b>61</b>	<b>57</b>	<b>118</b>	<b>96</b>	<b>179</b>	<b>153</b>



Lanjutan Tabel/Continued Table 4.1.6

Kecamatan Subdistrict	Murid/Students					
	Negeri/Public		Swasta/Private		Jumlah/Total	
	2018/2019	2019/2020	2018/2019	2019/2020	2018/2019	2019/2020
(1)	(14)	(15)	(16)	(17)	(18)	(19)
Darul Makmur	-	-	58	50	58	50
Tripa Makmur	-	-	-	29	-	29
Kuala	-	-	262	238	262	238
Kuala Pesisir	-	-	-	-	-	-
Tadu Raya	-	-	37	31	37	31
Beutong	-	-	278	285	278	285
Beutong Ateuh Banggalang	-	-	-	-	-	-
Seunagan	375	373	34	80	409	453
Suka Makmue	-	-	286	356	286	356
Seunagan Timur	250	256	-	73	250	329
<b>Nagan Raya</b>	<b>625</b>	<b>629</b>	<b>955</b>	<b>1 142</b>	<b>1 580</b>	<b>1 771</b>

Catatan/Note: <sup>1</sup> Jumlah guru termasuk kepala sekolah dan guru/The total of teachers including headmaster and teacher

Sumber/Source: Kementerian Agama, Data Semester Ganjil/Ministry of Religious Affairs, Odd Semester Data

**Tabel**  
**Table** 4.1.7

**Jumlah Sekolah, Guru, dan Murid Sekolah Menengah Atas (SMA) di Bawah Kementerian Pendidikan dan Kebudayaan Menurut Kecamatan di Kabupaten Nagan Raya, 2018/2019 dan 2019/2020**  
**Number of Schools, Teachers, and Pupils in Senior High Schools Under The Ministry of Education and Culture by Subdistrict in Nagan Raya Regency, 2018/2019 and 2019/2020**

Kecamatan Subdistrict	Sekolah/Schools					
	Negeri/Public		Swasta/Private		Jumlah/Total	
	2018/2019	2019/2020	2018/2019	2019/2020	2018/2019	2019/2020
(1)	(2)	(3)	(4)	(5)	(6)	(7)
Darul Makmur	5	5	...	-	5	5
Tripa Makmur	1	1	-	-	1	1
Kuala	2	2	-	-	2	2
Kuala Pesisir	1	1	-	-	1	1
Tadu Raya	2	2	-	-	2	2
Beutong	2	2	-	-	2	2
Beutong Ateuh Banggalang	-	-	-	-	-	-
Seunagan	2	2	-	1	2	3
Suka Makmue	1	1	-	-	1	1
Seunagan Timur	1	1	...	-	1	1
<b>Nagan Raya</b>	<b>17</b>	<b>17</b>	<b>...</b>	<b>1</b>	<b>17</b>	<b>18</b>

Lanjutan Tabel/Continued Table 4.1.7

Kecamatan Subdistrict	Guru <sup>1</sup> /Teachers <sup>1</sup>					
	Negeri/Public		Swasta/Private		Jumlah/Total	
	2018/2019	2019/2020	2018/2019	2019/2020	2018/2019	2019/2020
(1)	(8)	(9)	(10)	(11)	(12)	(13)
Darul Makmur	127	125	...	...	127	125
Tripa Makmur	14	20	...	...	14	20
Kuala	72	69	...	...	72	69
Kuala Pesisir	24	24	...	...	24	24
Tadu Raya	28	29	...	...	28	29
Beutong	55	48	...	...	55	48
Beutong Ateuh Banggalang	-	-	...	...	-	-
Seunagan	83	81	...	...	83	81
Suka Makmue	19	19	...	...	19	19
Seunagan Timur	25	27	...	...	25	27
<b>Nagan Raya</b>	<b>447</b>	<b>442</b>	<b>...</b>	<b>...</b>	<b>447</b>	<b>442</b>

Lanjutan Tabel/Continued Table 4.1.7

Kecamatan Subdistrict	Murid/Students					
	Negeri/Public		Swasta/Private		Jumlah/Total	
	2018/2019	2019/2020	2018/2019	2019/2020	2018/2019	2019/2020
(1)	(14)	(15)	(16)	(17)	(18)	(19)
Darul Makmur	1 384	1 336	...	...	1 384	1 336
Tripa Makmur	146	142	...	...	146	142
Kuala	636	632	...	...	636	632
Kuala Pesisir	227	251	...	...	227	251
Tadu Raya	235	226	...	...	235	226
Beutong	460	434	...	...	460	434
Beutong Ateuh Banggalang	-	-	...	...	-	-
Seunagan	949	875	...	...	949	875
Suka Makmue	114	126	...	...	114	126
Seunagan Timur	168	162	...	...	168	162
<b>Nagan Raya</b>	<b>4 319</b>	<b>4 184</b>	<b>...</b>	<b>...</b>	<b>4 319</b>	<b>4 184</b>

Catatan/Note: <sup>1</sup> Jumlah guru termasuk kepala sekolah dan guru/The total of teachers including headmaster and teacher

Sumber/Source: Kementerian Pendidikan dan Kebudayaan, Data Semester Ganji/Ministry of Educations and Culture, Odd Semester Data

**Tabel**  
**Table 4.1.8**

**Jumlah Sekolah, Guru, dan Murid Sekolah Menengah Kejuruan (SMK) di Bawah Kementerian Pendidikan dan Kebudayaan Menurut Kecamatan di Kabupaten Nagan Raya, 2018/2019 dan 2019/2020**  
**Number of Schools, Teachers, and Pupils in Vocational High Schools Under The Ministry of Education and Culture by Subdistrict in Nagan Raya Regency, 2018/2019 and 2019/2020**

Kecamatan Subdistrict	Sekolah/Schools					
	Negeri/Public		Swasta/Private		Jumlah/Total	
	2018/2019	2019/2020	2018/2019	2019/2020	2018/2019	2019/2020
(1)	(2)	(3)	(4)	(5)	(6)	(7)
Darul Makmur	-	-	1	1	1	1
Tripa Makmur	-	-	-	-	-	-
Kuala	-	-	1	1	1	1
Kuala Pesisir	1	1	-	-	1	1
Tadu Raya	-	-	-	-	-	-
Beutong	-	-	-	-	-	-
Beutong Ateuh Banggalang	-	-	-	-	-	-
Seunagan	-	-	1	1	1	1
Suka Makmue	1	1	-	-	1	1
Seunagan Timur	-	-	-	-	-	-
<b>Nagan Raya</b>	<b>2</b>	<b>2</b>	<b>3</b>	<b>3</b>	<b>5</b>	<b>5</b>

Lanjutan Tabel/Continued Table 4.1.8

Kecamatan Subdistrict	Guru <sup>1</sup> /Teachers <sup>1</sup>					
	Negeri/Public		Swasta/Private		Jumlah/Total	
	2018/2019	2019/2020	2018/2019	2019/2020	2018/2019	2019/2020
(1)	(8)	(9)	(10)	(11)	(12)	(13)
Darul Makmur	-	-	22	22	22	22
Tripa Makmur	-	-	-	-	-	-
Kuala	-	-	9	9	9	9
Kuala Pesisir	16	16	-	-	16	16
Tadu Raya	-	-	-	-	-	-
Beutong	-	-	-	-	-	-
Beutong Ateuh Bangalang	-	-	-	-	-	-
Seunagan	-	-	11	10	11	10
Suka Makmue	34	35	-	-	34	35
Seunagan Timur	-	-	-	-	-	-
<b>Nagan Raya</b>	<b>50</b>	<b>51</b>	<b>42</b>	<b>41</b>	<b>92</b>	<b>92</b>

Lanjutan Tabel/Continued Table 4.1.8

Kecamatan Subdistrict	Murid/Students					
	Negeri/Public		Swasta/Private		Jumlah/Total	
	2018/2019	2019/2020	2018/2019	2019/2020	2018/2019	2019/2020
(1)	(14)	(15)	(16)	(17)	(18)	(19)
Darul Makmur	-	-	355	359	355	359
Tripa Makmur	-	-	-	-	-	-
Kuala	-	-	60	64	60	64
Kuala Pesisir	128	122	-	-	128	122
Tadu Raya	-	-	-	-	-	-
Beutong	-	-	-	-	-	-
Beutong Ateuh Banggalang	-	-	-	-	-	-
Seunagan	-	-	21	22	21	22
Suka Makmue	353	386	-	-	353	386
Seunagan Timur	-	-	-	-	-	-
<b>Nagan Raya</b>	<b>481</b>	<b>508</b>	<b>436</b>	<b>445</b>	<b>917</b>	<b>953</b>

Catatan/Note: <sup>1</sup> Jumlah guru termasuk kepala sekolah dan guru/The total of teachers including headmaster and teacher

Sumber/Source: Kementerian Pendidikan dan Kebudayaan, Data Semester Ganjil/Ministry of Educations and Culture, Odd Semester Data

**Tabel**  
**Table 4.1.9****Jumlah Sekolah, Guru, dan Murid Madrasah Aliyah (MA)  
di Bawah Kementerian Agama Menurut Kecamatan di  
Kabupaten Nagan Raya, 2018/2019 dan 2019/2020**  
**Number of Schools, Teachers, and Pupils in Madrasah Aliyah  
(MA) Under the Ministry of Religious Affairs by Subdistrict in  
Nagan Raya Regency, 2018/2019 and 2019/2020**

Kecamatan Subdistrict	Sekolah/Schools					
	Negeri/Public		Swasta/Private		Jumlah/Total	
	2018/2019	2019/2020	2018/2019	2019/2020	2018/2019	2019/2020
(1)	(2)	(3)	(4)	(5)	(6)	(7)
Darul Makmur	-	-	1	1	1	1
Tripa Makmur	-	-	-	-	-	-
Kuala	-	-	1	1	1	1
Kuala Pesisir	-	-	-	-	-	-
Tadu Raya	-	-	-	-	-	-
Beutong	-	-	-	-	-	-
Beutong Ateuh Bangalang	-	-	-	-	-	-
Seunagan	1	1	-	-	1	1
Suka Makmue	-	-	-	-	-	-
Seunagan Timur	-	-	-	-	-	-
<b>Nagan Raya</b>	<b>1</b>	<b>1</b>	<b>2</b>	<b>2</b>	<b>3</b>	<b>3</b>



Lanjutan Tabel/*Continued Table 4.1.9*

Kecamatan Subdistrict	Guru <sup>1</sup> /Teachers <sup>1</sup>					
	Negeri/Public		Swasta/Private		Jumlah/Total	
	2018/2019	2019/2020	2018/2019	2019/2020	2018/2019	2019/2020
(1)	(8)	(9)	(10)	(11)	(12)	(13)
Darul Makmur	-	-	14	21	14	21
Tripa Makmur	-	-	-	-	-	-
Kuala	-	-	14	12	14	12
Kuala Pesisir	-	-	-	-	-	-
Tadu Raya	-	-	-	-	-	-
Beutong	-	-	-	-	-	-
Beutong Ateuh Banggalang	-	-	-	-	-	-
Seunagan	39	43	-	-	39	43
Suka Makmue	-	-	-	-	-	-
Seunagan Timur	-	-	-	-	-	-
<b>Nagan Raya</b>	<b>39</b>	<b>43</b>	<b>28</b>	<b>33</b>	<b>67</b>	<b>76</b>

Lanjutan Tabel/*Continued Table 4.1.9*

Kecamatan Subdistrict	Murid/Students					
	Negeri/Public		Swasta/Private		Jumlah/Total	
	2018/2019	2019/2020	2018/2019	2019/2020	2018/2019	2019/2020
(1)	(14)	(15)	(16)	(17)	(18)	(19)
Darul Makmur	-	-	58	38	58	38
Tripa Makmur	-	-	-	-	-	-
Kuala	-	-	39	59	39	59
Kuala Pesisir	-	-	-	-	-	-
Tadu Raya	-	-	-	-	-	-
Beutong	-	-	-	-	-	-
Beutong Ateuh Banggalang	-	-	-	-	-	-
Seunagan	393	104	-	-	393	104
Suka Makmue	-	-	-	-	-	-
Seunagan Timur	-	-	-	-	-	-
<b>Nagan Raya</b>	<b>393</b>	<b>104</b>	<b>97</b>	<b>97</b>	<b>490</b>	<b>201</b>

Catatan/Note: <sup>1</sup> Jumlah guru termasuk kepala sekolah dan guru/*The total of teachers including headmaster and teacher*  
 Sumber/Source: Kementerian Agama, Data Semester Ganjil/*Ministry of Religious Affairs, Odd Semester Data*

**Tabel**  
**Table** 4.1.10

**Jumlah Desa<sup>1</sup>/Kelurahan yang Memiliki Fasilitas Sekolah Menurut Kecamatan dan Tingkat Pendidikan di Kabupaten Nagan Raya, 2018– 2019**  
**Number of Villages<sup>1</sup> Having Educational Facilities by Subdistrict and Educational Level in Nagan Raya Regency, 2018– 2019**

Kecamatan Subdistrict	SD Primary School	
	2018	2019
(1)	(2)	(3)
Darul Makmur	28	29
Tripa Makmur	6	6
Kuala	14	14
Kuala Pesisir	11	11
Tadu Raya	17	16
Beutong	19	18
Beutong Ateuh Banggalang	2	2
Seunagan	19	16
Suka Makmue	10	9
Seunagan Timur	14	15
<b>Nagan Raya</b>	<b>140</b>	<b>136</b>

Lanjutan Tabel/*Continued Table* 4.1.10

Kecamatan <i>Subdistrict</i>	SMP <i>Junior High School</i>	
	2018	2019
(1)	(4)	(5)
Darul Makmur	10	12
Tripa Makmur	2	3
Kuala	8	8
Kuala Pesisir	3	4
Tadu Raya	4	6
Beutong	4	4
Beutong Ateuh Banggalang	1	1
Seunagan	4	4
Suka Makmue	3	2
Seunagan Timur	5	5
<b>Nagan Raya</b>	<b>44</b>	<b>49</b>

Lanjutan Tabel/*Continued Table 4.1.10*

Kecamatan Subdistrict	SMA Senior High School	
	2018	2019
(1)	(6)	(7)
Darul Makmur	6	7
Tripa Makmur	1	1
Kuala	2	2
Kuala Pesisir	1	1
Tadu Raya	2	3
Beutong	2	2
Beutong Ateuh Banggalang	-	-
Seunagan	2	3
Suka Makmue	1	1
Seunagan Timur	1	1
<b>Nagan Raya</b>	<b>18</b>	<b>21</b>

Lanjutan Tabel/*Continued Table* 4.1.10

Kecamatan <i>Subdistrict</i>	SMK <i>Vocational School</i>	
	2018	2019
(1)	(8)	(9)
Darul Makmur	1	1
Tripa Makmur	-	-
Kuala	1	1
Kuala Pesisir	1	1
Tadu Raya	-	-
Beutong	-	-
Beutong Ateuh Banggalang	-	-
Seunagan	1	1
Suka Makmue	1	1
Seunagan Timur	-	-
<b>Nagan Raya</b>	<b>5</b>	<b>5</b>

Lanjutan Tabel/*Continued Table* 4.1.10

Kecamatan <i>Subdistrict</i>	Perguruan Tinggi <i>University</i>	
	2018	2019
(1)	(10)	(11)
Darul Makmur	-	-
Tripa Makmur	-	-
Kuala	-	-
Kuala Pesisir	-	-
Tadu Raya	-	-
Beutong	-	-
Beutong Ateuh Banggalang	-	-
Seunagan	-	-
Suka Makmue	1	1
Seunagan Timur	-	-
<b>Nagan Raya</b>	<b>1</b>	<b>1</b>

Catatan/*Note*: <sup>1</sup> Desa pada tabel ini termasuk Unit Permukiman Transmigrasi (UPT) yang masih dibina oleh kementerian terkait dan nagari di Kecamatan Sumatera Barat/*Villages in this table include Transmigration Settlement Unit which is still fostered by the relevant ministries and the nagari in the Province of Sumatera Barat*

Sumber/*Source*: BPS, Pendataan Potensi Desa (Podes)/ *BPS—Statistics Indonesia, Village Potential Data Collection*

**Tabel**  
**Table** 4.1.11

**Angka Partisipasi Murni (APM) dan Angka Partisipasi Kasar (APK) Menurut Jenjang Pendidikan di Kabupaten Nagan Raya, 2018-2019**  
**Net Participation Rates and Gross Participation Rates by Educational Level in Nagan Raya Regency, 2018-2019**

Jenjang Pendidikan Educational Level	Angka Partisipasi Murni (APM) Net Participation Rates		Angka Partisipasi Kasar (APK) Gross Participation Rates	
	2018	2019	2018	2019
(1)	(2)	(3)	(4)	(5)
SD/MI Elementary School	100,00	99,70	109,30	107,70
SMP/MTs Junior High School	86,09	86,02	103,50	100,32
SMA/SMK/MA Senior High School	68,11	68,39	81,57	81,60
Perguruan Tinggi University	...	...	22,83	37,09

Sumber/Source: BPS, Survei Sosial Ekonomi Nasional (Susenas)/BPS-Statistics Indonesia, National Socioeconomic Survey



**Tabel**  
**Table** 4.1.12

**Jumlah Perguruan Tinggi<sup>1</sup>, Mahasiswa, dan Tenaga Pendidik (Negeri dan Swasta) di Bawah Kementerian Riset, Teknologi dan Pendidikan Tinggi Menurut Kecamatan di Kabupaten Nagan Raya, 2019**  
**Number of Universities<sup>1</sup>, Students, and Lecturers (State and Private) Under the Ministry of Research, Technology and High Education by Subdistrict in Nagan Raya Regency, 2019**

Kecamatan Subdistrict	Jumlah Perguruan Tinggi Number of Universities		Jumlah Mahasiswa Number of Students	
	Negeri Public	Swasta Private	Negeri Public	Swasta Private
(1)	(2)	(3)	(4)	(5)
Darul Makmur	-	-	-	-
Tripa Makmur	-	-	-	-
Kuala	-	-	-	-
Kuala Pesisir	-	-	-	-
Tadu Raya	-	-	-	-
Beutong	-	-	-	-
Beutong Ateuh Banggalang	-	-	-	-
Seunagan	-	-	-	-
Suka Makmue	-	1	-	80
Seunagan Timur	-	-	-	-
<b>Nagan Raya</b>	<b>0</b>	<b>1</b>	<b>0</b>	<b>80</b>

Lanjutan Tabel/*Continued Table* 4.1.12

Kecamatan <i>Subdistrict</i>	Jumlah Tenaga Edukatif <i>Number of Lecturers</i>	
	Negeri <i>Public</i>	Swasta <i>Private</i>
(1)	(6)	(7)
Darul Makmur	-	-
Tripa Makmur	-	-
Kuala	-	-
Kuala Pesisir	-	-
Tadu Raya	-	-
Beutong	-	-
Beutong Ateuh Banggalang	-	-
Seunagan	-	-
Suka Makmue	-	12
Seunagan Timur	-	-
<b>Nagan Raya</b>	<b>0</b>	<b>12</b>

Catatan/*Note*: <sup>1</sup> Termasuk Institut, Sekolah Tinggi, Akademi, dan Politeknik/*Including Institute, College, Academy, and Polytechnic*  
 Sumber/*Source*: Tiap-Tiap Perguruan Tinggi di Kabupaten Nagan Raya/*Every College in Nagan Raya Regency*

**Tabel**  
**Table** 4.1.13**Jumlah Perguruan Tinggi<sup>1</sup>, Mahasiswa, dan Tenaga Pendidik (Negeri dan Swasta) di Bawah Kementerian Agama Menurut Kecamatan di Kabupaten Nagan Raya, 2019****Number of Universities<sup>1</sup>, Students, and Lecturers (State and Private) Under the Ministry of Religious Affairs by Subdistrict in Nagan Raya Regency, 2019**

Kecamatan Subdistrict	Jumlah Perguruan Tinggi Number of Universities		Jumlah Mahasiswa Number of Students	
	Negeri Public	Swasta Private	Negeri Public	Swasta Private
(1)	(2)	(3)	(4)	(5)
Darul Makmur	-	-	-	-
Tripa Makmur	-	-	-	-
Kuala	-	-	-	-
Kuala Pesisir	-	-	-	-
Tadu Raya	-	-	-	-
Beutong	-	-	-	-
Beutong Ateuh Banggalang	-	-	-	-
Seunagan	-	-	-	-
Suka Makmue	-	-	-	-
Seunagan Timur	-	-	-	-
<b>Nagan Raya</b>	<b>0</b>	<b>0</b>	<b>0</b>	<b>0</b>

Lanjutan Tabel/*Continued Table* 4.1.13

Kecamatan <i>Subdistrict</i>	Jumlah Tenaga Edukatif <i>Number of Lecturers</i>	
	Negeri <i>Public</i>	Swasta <i>Private</i>
(1)	(6)	(7)
Darul Makmur	-	-
Tripa Makmur	-	-
Kuala	-	-
Kuala Pesisir	-	-
Tadu Raya	-	-
Beutong	-	-
Beutong Ateuh Banggalang	-	-
Seunagan	-	-
Suka Makmue	-	-
Seunagan Timur	-	-
<b>Nagan Raya</b>	<b>0</b>	<b>0</b>

Catatan/*Note*: <sup>1</sup> Termasuk Institut, Sekolah Tinggi, Akademi, dan Politeknik/*Including Institute, College, Academy, and Polytechnic*

Sumber/*Source*: Tiap-Tiap Perguruan Tinggi di Kabupaten Nagan Raya/*Every College in Nagan Raya Regency*

**Tabel**  
**Table** 4.1.14

**Persentase Penduduk Usia 7–24 Tahun Menurut Jenis Kelamin, Kelompok Umur Sekolah, dan Partisipasi Sekolah<sup>1</sup> di Kabupaten Nagan Raya, 2019**  
*Percentage of Population Aged 7–24 Years by Sex, School Age Group, and School Participation<sup>1</sup> in Nagan Raya Regency, 2019*

Jenis Kelamin dan Kelompok Umur Sekolah <i>Sex and School Age Group</i>	2019		
	Tidak/Belum Pernah Sekolah <i>Not/Never Attending School</i>	Masih Sekolah <i>Attending School</i>	Tidak Sekolah Lagi <i>Not Attending School Anymore</i>
(1)	(8)	(9)	(10)
<b>Laki-laki/Male</b>			
7-12	-	100,00	-
13-15	-	98,35	1,65
16-18	-	80,87	19,13
19-24	-	22,69	77,31
7-24	-	76,11	23,89
<b>Perempuan/Female</b>			
7-12	-	99,34	0,66
13-15	1,74	98,26	-
16-18	-	87,61	12,39
19-24	-	25,71	74,29
7-24	0,29	74,36	25,35
<b>Jumlah/Total</b>			
7-12	-	<b>99,70</b>	<b>0,30</b>
13-15	<b>0,88</b>	<b>98,30</b>	<b>0,81</b>
16-18	-	<b>84,34</b>	<b>15,66</b>
19-24	-	<b>24,31</b>	<b>75,69</b>
7-24	<b>0,14</b>	<b>75,24</b>	<b>24,62</b>

Catatan/Note: <sup>1</sup> Termasuk pendidikan nonformal (Paket A, Paket B, atau Paket C)/Including Package A, Package B, or Package C  
Sumber/Source: BPS, Survei Sosial Ekonomi Nasional (Susenas)/BPS-Statistics Indonesia, National Socioeconomic Survey

## 4.2 KESEHATAN HEALTH

**Tabel 4.2.1** Jumlah Desa<sup>1</sup>/Kelurahan yang Memiliki Sarana Kesehatan Menurut Kecamatan di Kabupaten Nagan Raya, 2018–2019  
*Number of Villages<sup>1</sup> Having Health Facilities by Subdistrict in Nagan Raya Regency, 2018–2019*

Kecamatan Subdistrict	Rumah Sakit Hospital	
	2018	2019
(1)	(2)	(3)
Darul Makmur	-	-
Tripa Makmur	-	-
Kuala	1	1
Kuala Pesisir	-	-
Tadu Raya	-	-
Beutong	-	-
Beutong Ateuh Banggalang	-	-
Seunagan	-	-
Suka Makmue	-	-
Seunagan Timur	-	-
<b>Nagan Raya</b>	<b>1</b>	<b>1</b>

Lanjutan Tabel/*Continued Table* 4.2.1

Kecamatan <i>Subdistrict</i>	Rumah Sakit Bersalin <i>Maternity Hospital</i>	
	2018	2019
(1)	(4)	(5)
Darul Makmur	-	-
Tripa Makmur	-	-
Kuala	-	-
Kuala Pesisir	-	-
Tadu Raya	-	-
Beutong	-	-
Beutong Ateuh Banggalang	-	-
Seunagan	-	-
Suka Makmue	-	-
Seunagan Timur	-	-
<b>Nagan Raya</b>	-	-

Lanjutan Tabel/*Continued Table* 4.2.1

Kecamatan <i>Subdistrict</i>	Poliklinik <i>Polyclinic</i>	
	2018	2019
(1)	(6)	(7)
Darul Makmur	1	3
Tripa Makmur	-	-
Kuala	1	2
Kuala Pesisir	1	2
Tadu Raya	-	-
Beutong	-	-
Beutong Ateuh Banggalang	-	-
Seunagan	1	1
Suka Makmue	-	1
Seunagan Timur	1	1
<b>Nagan Raya</b>	<b>5</b>	<b>10</b>



Lanjutan Tabel/*Continued Table* 4.2.1

Kecamatan Subdistrict	Puskesmas Public Health Center	
	2018	2019
(1)	(8)	(9)
Darul Makmur	3	3
Tripa Makmur	1	1
Kuala	1	1
Kuala Pesisir	2	2
Tadu Raya	2	2
Beutong	1	1
Beutong Ateuh Banggalang	1	1
Seunagan	1	1
Suka Makmue	1	1
Seunagan Timur	1	1
<b>Nagan Raya</b>	<b>14</b>	<b>14</b>

Lanjutan Tabel/*Continued Table* 4.2.1

Kecamatan <i>Subdistrict</i>	Puskesmas Pembantu <i>Subsidiary of Public Health Center</i>	
	2018	2019
(1)	(10)	(11)
Darul Makmur	10	18
Tripa Makmur	1	1
Kuala	2	3
Kuala Pesisir	2	4
Tadu Raya	11	11
Beutong	3	7
Beutong Ateuh Banggalang	1	1
Seunagan	6	7
Suka Makmue	3	3
Seunagan Timur	11	13
<b>Nagan Raya</b>	<b>50</b>	<b>68</b>

Lanjutan Tabel/*Continued Table 4.2.1*

Kecamatan Subdistrict	Apotek Pharmacy	
	2018	2019
(1)	(12)	(13)
Darul Makmur	2	4
Tripa Makmur	-	-
Kuala	2	2
Kuala Pesisir	2	2
Tadu Raya	-	-
Beutong	1	1
Beutong Ateuh Banggalang	-	-
Seunagan	3	3
Suka Makmue	-	1
Seunagan Timur	-	-
<b>Nagan Raya</b>	<b>10</b>	<b>13</b>

Catatan/*Note*: <sup>1</sup> Desa pada tabel ini termasuk Unit Permukiman Transmigrasi (UPT) yang masih dibina oleh kementerian terkait dan nagari di Kecamatan Sumatera Barat/*Villages in this table include Transmigration Settlement Unit which is still fostered by the relevant ministries and the nagari in the Province of Sumatera Barat*

Sumber/*Source*: BPS, Pendataan Potensi Desa (Podes)/*BPS-Statistics Indonesia, Village Potential Data Collecting*

**Tabel**  
**Table** 4.2.2**Jumlah Tenaga Kesehatan Menurut Kecamatan di  
Kabupaten Nagan Raya, 2019**  
*Number of Medical Personnel by Subdistrict in Nagan Raya  
Regency, 2019*

Kecamatan Subdistrict	Dokter Doctor	Perawat Nurse	Bidan Midwife	Farmasi Pharma- ceutical	Ahli Gizi Nutritionist
(1)	(2)	(3)	(4)	(5)	(6)
Darul Makmur	5	51	128	5	5
Tripa Makmur	2	12	27	1	2
Kuala	3	13	32	1	-
Kuala Pesisir	4	15	33	2	-
Tadu Raya	3	17	30	2	2
Beutong	2	27	54	4	2
Beutong Ateuh Banggalang	4	10	21	1	1
Seunagan	3	31	55	3	3
Suka Makmue	1	14	22	1	2
Seunagan Timur	2	27	54	4	2
<b>Nagan Raya</b>	<b>29</b>	<b>217</b>	<b>456</b>	<b>24</b>	<b>19</b>

Sumber/Source: Dinas Kesehatan Kabupaten Nagan Raya  
Regional Office of Nagan Raya

**Tabel**  
**Table** 4.2.3

**Jumlah Rumah Sakit Umum, Rumah Sakit Khusus, Rumah Sakit/Rumah Bersalin, Puskesmas, Klinik/Balai Kesehatan, Posyandu, dan Polindes Menurut Kecamatan di Kabupaten Nagan Raya, 2018 dan 2019**  
**Number of General Hospital, Special Hospital, Maternity Hospital and Public Health Center, Medical Clinic, Integrated Service Post, Village maternity Cottage by Subdistrict in Nagan Raya Regency, 2018 and 2019**

Kecamatan Subdistrict	Rumah Sakit Umum General Hospital		Rumah Sakit Khusus Special Hospital	
	2018	2019	2018	2019
(1)	(2)	(3)	(4)	(5)
Darul Makmur	-	-	-	-
Tripa Makmur	-	-	-	-
Kuala	1	1	-	-
Kuala Pesisir	-	-	-	-
Tadu Raya	-	-	-	-
Beutong	-	-	-	-
Beutong Ateuh Banggalang	-	-	-	-
Seunagan	-	-	-	-
Suka Makmue	-	-	-	-
Seunagan Timur	-	-	-	-
<b>Nagan Raya</b>	<b>1</b>	<b>1</b>	<b>0</b>	<b>0</b>

Lanjutan Tabel/*Continued Table* 4.2.3

Kecamatan Subdistrict	Rumah Sakit Bersalin/ Rumah Bersalin Maternity Hospital		Puskesmas Public Health Center	
	2018	2019	2018	2019
(1)	(6)	(7)	(8)	(9)
Darul Makmur	-	-	3	3
Tripa Makmur	-	-	1	1
Kuala	-	-	1	1
Kuala Pesisir	-	-	2	2
Tadu Raya	-	-	2	2
Beutong	-	-	1	1
Beutong Ateuh Banggalang	-	-	1	1
Seunagan	-	-	1	1
Suka Makmue	-	-	1	1
Seunagan Timur	-	-	1	1
<b>Nagan Raya</b>	<b>0</b>	<b>0</b>	<b>14</b>	<b>14</b>

Lanjutan Tabel/*Continued Table 4.2.3*

Kecamatan Subdistrict	Klinik/Balai Kesehatan Medical Clinic		Posyandu Integrated Service Post		Polindes Village Maternity Cottage	
	2018	2019	2018	2019	2018	2019
(1)	(10)	(11)	(12)	(13)	(14)	(15)
Darul Makmur	2	2	58	58	21	21
Tripa Makmur	-	-	15	15	5	5
Kuala	3	3	23	23	3	3
Kuala Pesisir	2	2	17	17	12	12
Tadu Raya	1	1	27	27	4	4
Beutong	-	-	29	29	8	8
Beutong Ateuh Banggalang	-	-	4	4	2	2
Seunagan	-	-	35	35	10	10
Suka Makmue	1	1	19	19	6	6
Seunagan Timur	-	-	34	34	13	13
<b>Nagan Raya</b>	<b>9</b>	<b>9</b>	<b>261</b>	<b>261</b>	<b>84</b>	<b>84</b>

Sumber/*Source*: Dinas Kesehatan Kabupaten Nagan Raya  
Regional Office of Nagan Raya

**Tabel**  
**Table 4.2.4****Jumlah Kasus Penyakit Menurut Kecamatan dan Jenis Penyakit di Kabupaten Nagan Raya, 2019**  
**Number of Disease Cases by Subdistrict and Type of Disease in Nagan Raya Regency, 2019**

Kecamatan Subdistrict	Malaria (Suspek) Malaria (Suspect)	TB Paru Tuberculosis	Pneumonia <sup>1</sup> Pneumonia <sup>1</sup>	Kusta Leprosy
(1)	(2)	(3)	(4)	(5)
Darul Makmur	1	49	-	1
Tripa Makmur	-	10	-	-
Kuala	-	47	-	-
Kuala Pesisir	-	13	-	2
Tadu Raya	-	11	-	-
Beutong	2	11	-	2
Beutong Ateuh Banggalang	-	-	-	-
Seunagan	-	14	-	-
Suka Makmue	-	10	-	-
Seunagan Timur	-	16	-	-
<b>Nagan Raya</b>	<b>3</b>	<b>181</b>	<b>0</b>	<b>5</b>



Lanjutan Tabel/*Continued Table 4.2.4*

Kecamatan <i>Subdistrict</i>	Tetanus <i>Neonatorum</i>	Campak <i>Measles</i>	Diare <sup>2</sup> <i>Diarrhoea<sup>2</sup></i>	DBD <i>Dengue Hemorrhagic Fever</i>
(1)	(6)	(7)	(8)	(9)
Darul Makmur	...	12	...	6
Tripa Makmur	...	3	...	-
Kuala	...	5	...	-
Kuala Pesisir	...	4	...	6
Tadu Raya	...	6	...	4
Beutong	...	5	...	2
Beutong Ateuh Banggalang	...	-	...	8
Seunagan	...	6	...	6
Suka Makmue	...	7	...	-
Seunagan Timur	...	6	...	-
<b>Nagan Raya</b>	...	<b>54</b>	...	<b>32</b>

Lanjutan Tabel/*Continued Table 4.2.4*

Kecamatan <i>Subdistrict</i>	AIDS		IMS STD
	Kasus Baru <sup>3</sup> <i>New Cases<sup>3</sup></i>	Kasus Kumulatif <i>Cumulative Cases</i>	
(1)	(10)	(11)	(12)
Darul Makmur	-	-	-
Tripa Makmur	-	-	-
Kuala	-	-	-
Kuala Pesisir	-	-	-
Tadu Raya	-	-	-
Beutong	-	-	-
Beutong Ateuh Banggalang	-	-	-
Seunagan	-	-	-
Suka Makmue	-	-	-
Seunagan Timur	-	-	-
<b>Nagan Raya</b>	<b>0</b>	<b>0</b>	<b>0</b>

Catatan/*Note*: <sup>1</sup> Pneumonia pada balita/*Pneumonia in children under five years old*

<sup>2</sup> Jumlah Kejadian luar biasa/*Number of extraordinary event*

<sup>3</sup> Sampai dengan Januari 2017/*Up to January 2017*

<sup>4</sup> Data kasus AIDS pada publikasi tahun bersangkutan dapat berbeda dengan dengan publikasi tahun sebelumnya dikarenakan terdapat penambahan kasus yang belum dilaporkan/*The case data of AIDS in the newest publication may be different from the previous years publication due to the addition of unreported cases*

Sumber/*Source*: Dinas Kesehatan Kabupaten Nagan Raya  
*Regional Office of Nagan Raya*

### 4.3 AGAMA DAN SOSIAL LAINNYA RELIGION AND OTHER SOCIAL AFFAIRS

**Tabel** 4.3.1 **Jumlah Penduduk Menurut Kecamatan dan Agama yang Dianut di Kabupaten Nagan Raya, 2018**  
**Table** 4.3.1 **Population by Subdistrict and Religion in Nagan Raya Regency, 2018**

Kecamatan Subdistrict	Islam	Protestan Protestant	Katolik Catholic	Hindu	Budha Buddha	Lainnya Others
(1)	(2)	(3)	(4)	(5)	(6)	(7)
Darul Makmur	...	...	...	...	...	...
Tripa Makmur	...	...	...	...	...	...
Kuala	...	...	...	...	...	...
Kuala Pesisir	...	...	...	...	...	...
Tadu Raya	...	...	...	...	...	...
Beutong	...	...	...	...	...	...
Beutong Ateuh Banggalang	...	...	...	...	...	...
Seunagan	...	...	...	...	...	...
Suka Makmue	...	...	...	...	...	...
Seunagan Timur	...	...	...	...	...	...
<b>Nagan Raya</b>	...	...	...	...	...	...

Sumber/Source: Kementerian Agama Kabupaten Nagan Raya  
Office of Ministry of Religious Nagan Raya

**Tabel**  
**Table 4.3.2****Jumlah Tempat Peribadatan Menurut Kecamatan di  
Kabupaten Nagan Raya, 2018**  
*Number of Places of Worship by Subdistrict and Religion in  
Nagan Raya Regency, 2018*

Kecamatan Subdistrict	Masjid Mosque	Mushola Pray Room	Gereja Protestan Protestant Church	Gereja Katholik Catholic Church	Pura Temple	Vihara
(1)	(2)	(3)	(4)	(5)	(6)	(7)
Darul Makmur	56	56	-	-	-	-
Tripa Makmur	15	15	-	-	-	-
Kuala	24	21	-	-	-	-
Kuala Pesisir	17	17	-	-	-	-
Tadu Raya	28	23	-	-	-	-
Beutong	28	32	-	-	-	-
Beutong Ateuh Banggalang	4	4	-	-	-	-
Seunagan	22	38	-	-	-	-
Suka Makmue	17	19	-	-	-	-
Seunagan Timur	27	35	-	-	-	-
<b>Nagan Raya</b>	<b>238</b>	<b>260</b>	<b>0</b>	<b>0</b>	<b>0</b>	<b>0</b>

Sumber/Source: Dinas Syariah Islam Kabupaten Nagan Raya  
Office of Syarii Islam Nagan Raya

**Tabel 4.3.3** Jumlah Desa<sup>1</sup>/Kelurahan yang Mengalami Bencana Alam<sup>2</sup> Menurut Kecamatan di Kabupaten Nagan Raya, 2011–2018  
**Number of Villages<sup>1</sup> that Had Natural Disaster<sup>2</sup> by Subdistrict in Nagan Raya Regency, 2011–2018**

Kecamatan Subdistrict	Banjir Flood	Gempa Bumi Earthquake	Tanah Longsor Landslide
(1)	(2)	(3)	(4)
Darul Makmur	20	-	4
Tripa Makmur	11	-	-
Kuala	4	-	-
Kuala Pesisir	4	-	-
Tadu Raya	12	-	2
Beutong	7	-	1
Beutong Ateuh Banggalang	3	-	2
Seunagan	14	-	-
Suka Makmue	1	-	1
Seunagan Timur	11	-	4
<b>Nagan Raya</b>	<b>87</b>	<b>0</b>	<b>14</b>

Catatan/Note: <sup>1</sup> Desa pada tabel ini termasuk Unit Permukiman Transmigrasi (UPT) yang masih dibina oleh kementerian terkait dan nagari di Kecamatan Sumatera Barat/Villages in this table are included in Transmigration Settlement Unit which is still fostered by the relevant ministries and the nagari in the Province of Sumatera Barat

<sup>2</sup> Terjadi dalam tiga tahun terakhir sampai dengan saat pencacahan/Occurred during the last three years by the time of enumeration

Sumber/Source: BPS, Pendataan Potensi Desa (Podes)/BPS-Statistics Indonesia, Village Potential Data Collecting

**Tabel**  
**Table 4.3.4****Nikah, Talak, Cerai, dan Rujuk Menurut Kecamatan di Kabupaten Nagan Raya, 2017-2019**  
**Number of Marriages, Divorces, and Reconciliation by Subdistrict in Nagan Raya Regency, 2017-2019**

Kecamatan Subdistrict	Nikah <sup>1,2,3</sup> / Marriages <sup>1,2,3</sup>			Rujuk / Reconciliation		
	2017	2018	2019	2017	2018	2019
(1)	(2)	(3)	(4)	(5)	(6)	(7)
Darul Makmur	562	517	494	...	...	...
Tripa Makmur	-	-	-	...	...	...
Kuala	272	187	177	...	...	...
Kuala Pesisir	136	130	120	...	...	...
Tadu Raya	-	93	143	...	...	...
Beutong	120	116	134	...	...	...
Beutong Ateuh Bangalang	-	-	-	...	...	...
Seunagan	208	164	159	...	...	...
Suka Makmue	-	70	96	...	...	...
Seunagan Timur	118	144	117	...	...	...
<b>Nagan Raya</b>	<b>1 416</b>	<b>1 421</b>	<b>1 440</b>	...	...	...

Catatan/Note: <sup>1</sup> Termasuk bedolan (nikah di luar KUA)/Including non formal registration

<sup>2</sup> Hanya untuk yang beragama Islam/Applies only for moslem

Sumber/Source: <sup>3</sup> Kementerian Agama Kabupaten Nagan Raya dan <sup>4</sup> Mahkamah Syariah Kabupaten Nagan Raya / Ministry of Religious Affairs Nagan Raya Regency and Nagan Raya Regency Syariah Court

**Tabel 4.3.5** Jumlah Kejadian Bencana Alam Menurut Kecamatan di Kabupaten Nagan Raya, 2019  
**Number of Natural Disaster Events by Subdistrict in Nagan Raya Regency, 2019**

Kecamatan Subdistrict	Gempa Bumi Earthquake	Letusan Gunung Api Volcanic Eruption	Tsunami Tsunami	Tanah Longsor Landslide	Banjir Floods	Banjir Bandang Flash Floods
(1)	(2)	(3)	(4)	(5)	(6)	(7)
Darul Makmur	-	-	-	-	1	-
Tripa Makmur	-	-	-	-	1	-
Kuala	-	-	-	-	-	-
Kuala Pesisir	-	-	-	-	-	-
Tadu Raya	-	-	-	-	1	-
Beutong	-	-	-	-	1	-
Beutong Ateuh Banggalang	-	-	-	-	-	-
Seunagan	-	-	-	-	2	-
Suka Makmue	-	-	-	-	-	-
Seunagan Timur	-	-	-	-	1	-
<b>Nagan Raya</b>	<b>0</b>	<b>0</b>	<b>0</b>	<b>0</b>	<b>7</b>	<b>0</b>

Lanjutan Tabel/*Continued Table* 4.3.5

Kecamatan <i>Subdistrict</i>	Kekeringan <i>Drought</i>	Kebakaran Hutan dan Lahan <i>Forest and Land Fires</i>	Angin Puting Beliung <i>Tornado</i>	Gelombang Pasang <i>Tidal Wave</i>	Abrasi <i>Abrasion</i>
(1)	(8)	(9)	(10)	(11)	(12)
Darul Makmur	-	1	-	-	-
Tripa Makmur	-	1	-	-	-
Kuala	-	3	-	-	-
Kuala Pesisir	-	4	-	-	-
Tadu Raya	-	4	-	-	-
Beutong	-	-	1	-	-
Beutong Ateuh Banggalang	-	-	-	-	-
Seunagan	-	-	-	-	-
Suka Makmue	-	-	-	-	-
Seunagan Timur	-	-	2	-	-
<b>Nagan Raya</b>	<b>0</b>	<b>13</b>	<b>3</b>	<b>0</b>	<b>0</b>

Sumber/*Source*: Badan Penanggulangan Bencana Daerah Kabupaten Nagan Raya  
*Regional Agency for Disaster Management Nagan Raya Regency*



**Tabel 4.3.6** Jumlah Korban yang Diakibatkan Bencana Alam Menurut Kecamatan di Kabupaten Nagan Raya, 2019  
**Number of Victims Due to Natural Disaster by Subdistrict in Nagan Raya Regency, 2019**

Kecamatan Subdistrict	Tanah Longsor/Landslide		
	Meninggal dan Hilang Fatality and Missing	Luka-luka Casualty	Terdampak dan Mengungsi Affected and Evacuated
(1)	(2)	(3)	(4)
Darul Makmur	...	...	...
Tripa Makmur	...	...	...
Kuala	...	...	...
Kuala Pesisir	...	...	...
Tadu Raya	...	...	...
Beutong	...	...	...
Beutong Ateuh Banggalang	...	...	...
Seunagan	...	...	...
Suka Makmue	...	...	...
Seunagan Timur	...	...	...
<b>Nagan Raya</b>	...	...	...

Lanjutan Tabel/*Continued Table* 4.3.6

Kecamatan <i>Subdistrict</i>	Banjir/ <i>Floods</i>		
	Meninggal dan Hilang <i>Fatality and Missing</i>	Luka-luka <i>Casualty</i>	Terdampak dan Mengungsi <i>Affected and Evacuated</i>
(1)	(5)	(6)	(7)
Darul Makmur	...	...	...
Tripa Makmur	...	...	...
Kuala	...	...	...
Kuala Pesisir	...	...	...
Tadu Raya	...	...	...
Beutong	...	...	...
Beutong Ateuh Banggalang	...	...	...
Seunagan	...	...	...
Suka Makmue	...	...	...
Seunagan Timur	...	...	...
<b>Nagan Raya</b>	...	...	...

Lanjutan Tabel/Continued Table 4.3.6

Kecamatan <i>Subdistrict</i>	Kebakaran Hutan dan Lahan <i>Forest and Land Fires</i>		
	Meninggal dan Hilang <i>Fatality and Missing</i>	Luka-luka <i>Casualty</i>	Terdampak dan Mengungsi <i>Affected and Evacuated</i>
(1)	(8)	(9)	(10)
Darul Makmur	...	...	...
Tripa Makmur	...	...	...
Kuala	...	...	...
Kuala Pesisir	...	...	...
Tadu Raya	...	...	...
Beutong	...	...	...
Beutong Ateuh Banggalang	...	...	...
Seunagan	...	...	...
Suka Makmue	...	...	...
Seunagan Timur	...	...	...
<b>Nagan Raya</b>	...	...	...

Lanjutan Tabel/*Continued Table* 4.3.6

Kecamatan <i>Subdistrict</i>	Angin Puting Beliung <i>Tornado</i>		
	Meninggal dan Hilang <i>Fatality and Missing</i>	Luka-luka <i>Casualty</i>	Terdampak dan Mengungsi <i>Affected and Evacuated</i>
(1)	(11)	(12)	(13)
Darul Makmur	...	...	...
Tripa Makmur	...	...	...
Kuala	...	...	...
Kuala Pesisir	...	...	...
Tadu Raya	...	...	...
Beutong	...	...	...
Beutong Ateuh Banggalang	...	...	...
Seunagan	...	...	...
Suka Makmue	...	...	...
Seunagan Timur	...	...	...
<b>Nagan Raya</b>	...	...	...

Sumber/*Source*: Badan Penanggulangan Bencana Daerah Kabupaten Nagan Raya  
*Regional Agency for Disaster Management Nagan Raya Regency*

**Tabel** 4.3.7 **Jumlah Penerima Bantuan (kepala keluarga) dan Anggaran Bantuan Sosial Pangan Menurut Kecamatan di Kabupaten Nagan Raya, 2019**  
**Number of Aid Recipients (head of household) and Food Social Assistance Budget by Subdistrict in Nagan Raya Regency, 2019**

Kecamatan Subdistrict	Jumlah Penerima Bantuan (kepala keluarga)/Number of Beneficiaries (head of household)		Jumlah Anggaran (rupiah) Budget Amount (rupiahs)	
	Rencana Planning	Realisasi Realization	Rencana Planning	Realisasi Realization
(1)	(2)	(3)	(4)	(5)
Darul Makmur	...	...	...	...
Tripa Makmur	...	...	...	...
Kuala	...	...	...	...
Kuala Pesisir	...	...	...	...
Tadu Raya	...	...	...	...
Beutong	...	...	...	...
Beutong Ateuh Banggalang	...	...	...	...
Seunagan	...	...	...	...
Suka Makmue	...	...	...	...
Seunagan Timur	...	...	...	...
<b>Nagan Raya</b>	<b>14 696</b>	<b>13 026</b>	<b>19 298 720 000</b>	<b>17 194 320 000</b>

Sumber/Source: Dinas Sosial Kabupaten Nagan Raya  
 Regional Office of Social Affairs Nagan Raya Regency

**Tabel**  
**Table** 4.3.8

**Jumlah Kejahatan yang Dilaporkan, Risiko Penduduk Terjadi Tindak Pidana per 10.000 Penduduk, Persentase Penyelesaian Tindak Pidana, dan Selang Waktu Terjadinya Tindak Pidana Menurut Kepolisian Resort di Kabupaten Nagan Raya, 2019**  
*Crime Total, Crime Rate per 10,000 Population, Percentage of Crime Clearance, and Time Interval of Crime Occurance by Departmental (Resort) Police Office in Nagan Raya Regency, 2019*

Kecamatan Subdistrict	Jumlah Kejahatan yang Dilaporkan Crime Total	Risiko Penduduk Terjadi Tindak Pidana per 10.000 Penduduk Crime Rate per 10,000 Population
(1)	(2)	(3)
Darul Makmur	21	...
Tripa Makmur	9	...
Kuala	45	...
Kuala Pesisir	43	...
Tadu Raya	8	...
Beutong	8	...
Beutong Ateuh Banggalang	-	...
Seunagan	22	...
Suka Makmue	4	...
Seunagan Timur	15	...
<b>Nagan Raya</b>	<b>175</b>	<b>...</b>

Lanjutan Tabel/*Continued Table 4.3.8*

Kecamatan <i>Subdistrict</i>	Persentase Penyelesaian Tindak Pidana <i>Percentage of Crime Clearance</i>	Selang Waktu Terjadinya Tindak Pidana <sup>1</sup> (hari) <i>Time Interval of Crime Occurance<sup>1</sup> (days)</i>
(1)	(5)	(6)
Darul Makmur	...	...
Tripa Makmur	...	...
Kuala	...	...
Kuala Pesisir	...	...
Tadu Raya	...	...
Beutong	...	...
Beutong Ateuh Banggalang	...	...
Seunagan	...	...
Suka Makmue	...	...
Seunagan Timur	...	...
<b>Nagan Raya</b>	...	...

Sumber/*Source*: Kepolisian Resor Kabupaten Nagan Raya  
*Resort Police Nagan Raya Regency*

#### 4.4 KEMISKINAN DAN PEMBANGUNAN MANUSIA POVERTY AND HUMAN DEVELOPMENT

**Tabel** 4.4.1 **Garis Kemiskinan, Jumlah, dan Persentase Penduduk Miskin di Kabupaten Nagan Raya, 2015-2019**  
**Table** 4.4.1 **Poverty Line, Number, and Percentage of Poor People in Nagan Raya Regency, 2015-2019**

Tahun <sup>1</sup> Year <sup>1</sup>	Garis Kemiskinan (rupiah/kapita/bulan) <i>Poverty Line</i> (rupiah/capita/month)	Jumlah Penduduk Miskin (ibu) <i>Number of Poor People</i> (thousand)	Persentase Penduduk Miskin <i>Percentage of Poor People</i>
(1)	(2)	(3)	(4)
2015	361 359	33,32	20,13
2016	374 236	30,31	19,25
2017	400 811	31,06	19,34
2018	426 827	31,06	18,97
2019	446 144	29,93	17,97

Catatan/Note: <sup>1</sup> Referensi waktu adalah Maret/Time reference applied is March

Sumber/Source: BPS, Survei Sosial Ekonomi Nasional/BPS-Statistics Indonesia, National Socioeconomic Survey



**Tabel** 4.4.2 **Indeks Kedalaman Kemiskinan (P1) dan Indeks Keparahan Kemiskinan (P2) di Kabupaten Nagan Raya, 2015-2019**  
**Table** **Poverty Gap Index and Poverty Severity Index in Nagan Raya Regency, 2015-2019**

Tahun <sup>1</sup> Year <sup>1</sup>	Indeks Kedalaman Kemiskinan (P1) Poverty Gap Index	Indeks Keparahan Kemiskinan (P2) Poverty Severity Index
(1)	(2)	(3)
2016	3,14	0,86
2017	2,53	0,58
2018	3,70	1,01
2019	3,17	0,83

Catatan/Note: <sup>1</sup> Referensi waktu adalah Maret/Time reference applied is March

Sumber/Source: BPS, Survei Sosial Ekonomi Nasional/BPS-Statistics Indonesia, National Socioeconomic Survey

05

**PERTANIAN, KEHUTANAN,  
PETERNAKAN, DAN PERIKANAN**  
*AGRICULTURE, FORESTRY,  
LIVESTOCK, AND FISHERY*



**Jahe**  
14.633 kg



**Kunyit**  
23.187 kg



**Sawit**  
102.347,76 ton



**Pisang**  
2.862 kwintal



**Cabai**  
16.030 kwintal

**Produksi Pertanian  
Kabupaten Nagan Raya  
Tahun 2019**



**Laos**  
11.290 kg



**Mangga**  
543 kwintal



**Padi Beras**  
21.467,69 ton



**Kencur**  
3.250 kg



**Durian**  
19.117 kwintal





**PENJELASAN TEKNIS**

1. Lahan sawah adalah lahan pertanian yang berpetak-petak dan dibatasi oleh pematang (galangan), saluran untuk menahan/ menyalurkan air, yang biasanya ditanami padi sawah tanpa memandang dari mana diperoleh atau status lahan tersebut. Lahan yang dimaksud termasuk lahan yang terdaftar di Pajak Bumi Bangunan, luran Pembangunan Daerah, lahan bengkok, lahan serobotan, lahan rawa yang ditanami padi dan lahan bekas tanaman tahunan yang telah dijadikan sawah, baik yang ditanami padi, palawija atau tanaman semusim lainnya.
2. Tegal/Kebun adalah lahan pertanian bukan sawah (lahan kering) yang ditanami tanaman semusim atau tahunan dan terpisah dengan halaman sekitar rumah serta penggunaannya tidak berpindah pindah.
3. Ladang/Huma adalah lahan pertanian bukan sawah (lahan kering) yang biasanya ditanami tanaman semusim dan penggunaannya hanya semusim atau dua musim, kemudian akan ditinggalkan bila sudah tidak subur lagi (berpindah-pindah). Kemungkinan lahan ini beberapa tahun kemudian akan dikerjakan kembali jika sudah subur.

**TECHNICAL NOTES**

1. *Wetland is agricultural land that separated by small dykes to resist water, where the main crop is usually wetland paddy without considering where it is got from or the status of the land. It includes the land that is registered at land income tax office, regional development contribution, 'bengkok' land, illegal ownership, swamps for rice cultivation, and annual crop land mark that has been used as rice field, which are both planted with paddy, secondary crops or the other seasonal crops.*
2. *Dry field/Garden is an dryland (unirrigated land) which is planted with seasonal or annual crops and separately from the yard around the house without shifting.*
3. *Unirrigated agricultural field / Shifting cultivation land is dryland (unirrigated land) that usually is cultivated for seasonal crops and utilized only for one or two seasons, then it will be left when it is not fertile (shifting). Maybe, this land will be used again in a few years if it has been fertile.*

- |   |   |
|---|---|
| <p>4. Lahan yang sementara tidak diusahakan adalah lahan yang biasanya diusahakan tetapi untuk sementara (lebih dari 1 (satu) tahun tetapi kurang dari atau sama dengan 2 (dua) tahun) tidak diusahakan, termasuk lahan sawah yang tidak diusahakan selama lebih dari 2 (dua) tahun.</p>  | <p>4. <i>Temporarily unused land is land that is regularly used but temporarily (more than a year but less or equal than two years) is unused, it includes wetland that is not cultivated more than two years.</i></p>  |
| <p>5. Data pokok tanaman pangan yang dikumpulkan adalah luas panen dan produktivitas (hasil per hektar). Produksi tanaman pangan merupakan hasil perkalian antara luas panen dengan produktivitas. Pengumpulan data luas panen dilakukan setiap bulan dengan pendekatan area kecamatan di seluruh wilayah Indonesia. Pengumpulan data produktivitas dilakukan melalui pengukuran langsung pada plot ubinan berukuran 2½ m x 2½ m. Pengumpulan data produktivitas dilakukan setiap subround (empat bulanan) pada waktu panen petani.</p> | <p>5. <i>The main food crops data collected consists of harvested area and productivity (yield per hectare). Food crops production is generated by harvested area multiplied by productivity. The harvested area data is collected every month using sub district area approach in all sub district in Indonesia. The productivity data collection is conducted by a direct measurement in 2½m x 2½m crop cutting plot. The productivity measurement is conducted in every subround (four monthly) at the time when farmers are harvesting their crops.</i></p> |
| <p>6. Data produksi padi dan palawija yang disajikan adalah dalam kualitas: gabah kering giling (padi), pipilan kering (jagung), biji kering (kedelai dan kacang tanah), dan umbi basah (ubi kayu dan ubi jalar).</p>   | <p>6. <i>Production of paddy and secondary crops data are presented in the form of: dry unhusked rice (paddy), dry loose maize (maize), dry shells crops (soybeans and peanuts), and fresh roots (cassava and sweet potatoes).</i></p>  |
| <p>7. Tanaman sayuran semusim adalah tanaman sumber vitamin, garam mineral dan lain-lain</p>  | <p>7. <i>Seasonal vegetable plants are plants which are the sources of vitamin, mineral salt, etc, consumed</i></p>   |

yang dikonsumsi dari bagian tanaman yang berupa daun, bunga, buah, dan umbinya, yang berumur kurang dari satu tahun.

*from the part of the plant in the form of leaf, flower, fruit, and root with the age of less than one year.*

8. Tanaman buah-buahan semusim adalah tanaman sumber vitamin, garam mineral, dan lain-lain yang dikonsumsi dari bagian tanaman yang berupa buah, berumur kurang dari satu tahun, tidak berbentuk pohon/rumpun tetapi merambat dan berbatang lunak.
  9. Tanaman buah-buahan tahunan adalah tanaman sumber vitamin, garam mineral, dan lain-lain yang dikonsumsi dari bagian tanaman yang berupa buah dan merupakan tanaman tahunan.
  10. Tanaman sayuran tahunan adalah tanaman sumber vitamin, garam mineral, dan lain-lain yang dikonsumsi dari bagian tanaman yang berupa daun dan atau buah yang berumur lebih dari satu tahun.
  11. Tanaman biofarmaka adalah tanaman yang bermanfaat untuk obat-obatan, kosmetik, dan kesehatan yang dikonsumsi atau digunakan dari bagian-bagian tanaman seperti daun, batang, buah, umbi (rimpang) ataupun akar.
  12. Tanaman hias adalah tanaman yang mempunyai nilai keindahan
8. *Seasonal fruit plants are plants which are the sources of vitamin, mineral salt, etc, consumed from the part of the plant in the form of fruits. These plants are creeps with the age of less than one year.*
  9. *Annual fruit plants are plants which are the sources of vitamin, contained mineral salt, etc, consumed from the part of plant in the form of fruit and more than one year of age.*
  10. *Annual vegetable plants are plants which are the sources of vitamin, contained mineral salt, etc, consumed from the part of the plant in the form of vegetable and more than one year of age.*
  11. *Medicinal plants are plants which are useful for medicine. It is consumed from part of the plant such as leaf, flower, fruit, tuber, and root.*
  12. *Ornamental plants are plants which have a beauty value,*

baik bentuk, warna daun, tajuk maupun bunganya, sering digunakan untuk penghias pekarangan dan lain sebagainya.

*either in shape, colour of leaf or crown of flower, and they are often used as a yard decorator.*

13. Luas panen tanaman hortikultura adalah luas tanaman sayuran, buah-buahan, biofarmaka, dan tanaman hias yang diambil hasilnya/dipanen pada periode pelaporan.
  14. Luas panen untuk tanaman sayuran adalah luas tanaman yang dipanen sekaligus/habis/dibongkar dan luas tanaman yang dipanen berkali-kali (lebih dari satu kali)/belum habis.
  15. Tanaman yang dipanen sekaligus/habis/dibongkar adalah tanaman yang sehabis panen langsung dibongkar/dicabut, terdiri dari bawang merah, bawang putih, bawang daun, kentang, kol/kubis, kembang kol, petsai/sawi, wortel, lobak, dan kacang merah.
  16. Tanaman yang dipanen berkali-kali (lebih dari satu kali)/belum habis adalah tanaman yang pemanenannya lebih dari satu kali dan biasanya dibongkar apabila panen terakhir sudah tidak memadai lagi, terdiri dari: kacang panjang, cabe besar, cabe rawit, jamur, tomat, terung, buncis, ketimun, labu siam, kangkung, bayam, melon, semangka, dan blewah.
13. *Harvested area of horticulture is area which vegetable, fruit, medicinal and ornamental plant of crop harvested during the period of report.*
  14. *Harvested area of vegetables is area of entirely plant harvested/demolished and plant harvested several times/undemolished.*
  15. *Entirely plants harvested/demolished are plants usually harvested once and demolished to be substituted by other plants, consisting of: shallots, garlic, leeks, potato, cabbage, cauli flower, mustard green, carrots, chinese radish, and red kidney beans.*
  16. *Plants harvested several times/undemolished are plants usually harvested more than once and demolished in the case that the last harvest was economically not profitable. They consist of : yard long beans, chili, small chili, mushroom, tomatoes, egg plant, frech beans, cucumber, pumpkin/chajota, swamp cabbage, spinach, melon, watermelon, and blewah.*



17. Produksi hortikultura adalah hasil menurut bentuk produk dari setiap tanaman sayuran, buah-buahan, biofarmaka dan tanaman hias yang diambil berdasarkan luas yang dipanen/ tanaman yang menghasilkan pada bulan/triwulan laporan.
17. *Horticulture production is the standard production quantity form of vegetable, fruit, medicinal and ornamental plant based on harvested area/ the number of production plants reported monthly/quarterly.*
18. Rumah Tangga Perikanan Tangkap adalah rumah tangga yang melakukan kegiatan penangkapan ikan/ binatang air lainnya/tanaman air dengan tujuan sebagian/ seluruh hasilnya untuk dijual.
18. *A capture fishery household is a household conducting activities in catching fishes/ other aquatic animals/aquatic plants, for which the products are wholly or partly to be sold.*
19. Rumah Tangga Perikanan Budidaya adalah rumah tangga yang melakukan kegiatan budidaya ikan/binatang air lainnya/tanaman air dengan tujuan sebagian/seluruh hasilnya untuk dijual.
19. *An aquaculture fishery household is a household conducting activities in culturing fishes/other aquatic animals/aquatic plants, for which the products are wholly or partly to be sold. different types of parameters.*



**ULASAN**

**DESCRIPTION**

**Tanaman Pangan**

Tanaman pangan merupakan salah satu subsektor dalam sektor pertanian yang mencakup tanaman padi dan palawija. Produksi padi sepanjang tahun 2019 mencapai 37.457 ton.

**Hortikultura**

Luas Panen tanaman sayuran di Kabupaten Nagan Raya pada tahun 2019 masing masing adalah 162 hektar cabai, 149 hektar ketimun, 129 hektar kangkung, 147 hektar terung, 188 hektare kacang panjang, 169 hektar bayam. Untuk produksi tanaman sayuran terbesar adalah komoditi dan kacang panjang dan terung.

Pada komoditi buah buahan di Kabupaten Nagan Raya terdapat dua komoditas unggulan, yakni durian dan rambutan. Pada tahun 2019 tercatat jumlah produksi kedua komoditas tersebut masing masing adalah 19.117 kuintal, dan 3.754 kuintal.

**Perkebunan**

Sektor perkebunan mempunyai peran yang penting dalam menopang perekonomian di Kabupaten Nagan Raya. Terdapat dua komoditas unggulan yang diusahakan oleh masyarakat yakni tanaman kelapa sawit dan karet. Untuk tanaman kelapa sawit pada tahun 2019 tercatat 52.145 hektar ditanami kelapa sawit dan 9.679 hektar ditanami tanaman karet. Dengan luas lahan tersebut dihasilkan produksi tanaman kelapa sawit sebesar 102.347 ton dan 4.222 ton karet.

**Food Crops**

*Food crops are one of the subsectors in the agricultural sector that includes rice crops and palawija. Rice production in 2019 reached 37.457 ton.*

**Horticulture**

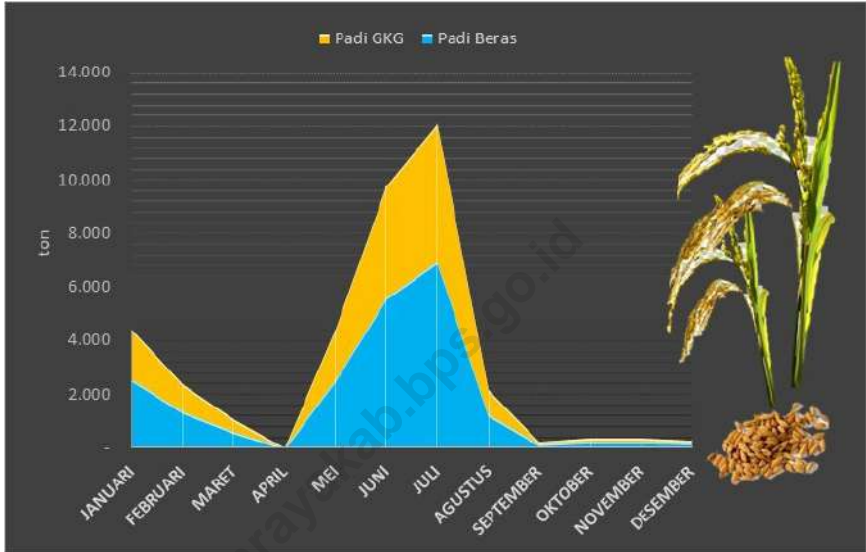
*Vegetable harvest area of Nagan Raya Regency in 2019 is 162 hectares of chili, 149 hectares of cucumber, 129 hectares of kangkong, 147 hectares of eggplant, 188 hectares of yardlong bean, and 169 hectares of spinach. For the production of the largest vegetable crops are yardlong bean and eggplant commodities.*

*Fruits commodity in Nagan Raya Regency have two main commodities, namely durian and rambutan. In 2019 recorded the total production of both commodities are respectively 19.117 quintal and 3.754 quintal.*

**Estate Crops**

*The plantation sector has an important role in supporting the economy in Nagan Raya Regency. There are two excellent commodities that are cultivated by the community, namely oil palm and rubber crops. For oil palm plantation in 2019 recorded 52.145 hectares planted with oil palm and 9.679 hectares planted with rubber plant. With the land area is produced 102.347 tons of palm oil production and 4.222 tons of rubber in 2019.*

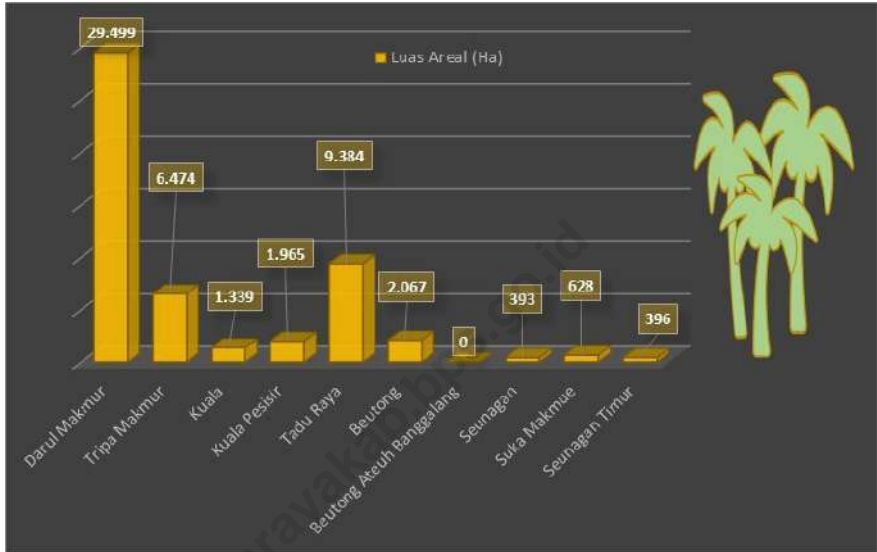
**Gambar 5.1** **Produksi Padi Sel di Kabupaten Nagan Raya, 2019**  
**Figures 5.1** **Production of Paddy Sel in Nagan Raya Regency, 2019**



Sumber/Source: Estimasi Luas Panen dengan Metode Kerangka Sampel Area (KSA), BPS  
 Estimation of Harvest Area by Kerangka Sampel Area (KSA) method, BPS-Statistics of Indonesia

**Gambar** 5.2  
**Figures**

**Luas Tanam & Kelapa Sawit Menurut Kecamatan di Kabupaten Nagan Raya, 2019**  
**Oil Palm Plantation Area by Subdistrict in Nagan Raya Regency, 2019**



Sumber/Source : Dinas Pertanian, Peternakan dan Perikanan Kabupaten Nagan Raya  
Agriculture Dept, Animal Husbandry and Fisheries of Nagan Raya

## 5.1 TANAMAN PANGAN

### FOOD CROPS

**Tabel** 5.1.1 **Produksi Padi Setara Beras di Kabupaten Nagan Raya, 2019**  
**Table** 5.1.1 **Rice Equivalent Production in Nagan Raya Regency, 2019**

Bulan Month	Produksi Padi (ton GKG <sup>1</sup> ) Paddy Production (ton GKG <sup>1</sup> )	Produksi Padi Setara Beras (ton) Rice Equivalent Production (ton)
(1)	(2)	(3)
Januari	4 402,57	2 523,18
Februari	2 363,25	1 354,47
Maret	1 067,91	612,04
April	-	-
Mei	4 423,98	2 535,45
Juni	9 757,12	5 591,95
Juli	12 068,55	6 916,67
Agustus	2 165,00	1 240,79
September	213,44	122,33
Oktober	353,86	202,80
November	361,79	207,35
Desember	280,32	160,66
<b>Nagan Raya</b>	<b>37 457,89</b>	<b>21 467,69</b>

Catatan/note : <sup>1</sup>Gabah Kering Giling

Sumber/Source: Estimasi Luas Panen dengan Metode Kerangka Sampel Area (KSA), BPS  
 Estimation of Harvest Area by Kerangka Sampel Area (KSA) method, BPS-Statistics of Indonesia

**Tabel** 5.1.2 **Luas Panen Jagung dan Kedelai Menurut Kecamatan di Kabupaten Nagan Raya, 2019**  
**Harvest Area of Maize and Soybeans by Subdistrict in Nagan Raya Regency, 2019**

Kecamatan Subdistrict	Luas Panen Jagung (ton) Maize Harvest Area (ton)	Luas Panen Kedelai (ton) Soybeans Harvest Area (ton)
(1)	(2)	(3)
Darul Makmur	122,0	6,0
Tripa Makmur	35,0	1,0
Kuala	5,0	1,0
Kuala Pesisir	39,5	-
Tadu Raya	75,0	-
Beutong	15,4	-
Beutong Ateuh Banggalang	-	-
Seunagan	7,9	-
Suka Makmue	143,4	9,9
Seunagan Timur	16,8	-
<b>Nagan Raya</b>	<b>460</b>	<b>17,9</b>

Sumber/Source: Dinas Pertanian dan Peternakan Kabupaten Nagan Raya  
 Agriculture Dept and Animal Husbandry a of Nagan Raya

## 5.2 HORTIKULTURA HORTICULTURE

**Tabel** 5.2.1 **Luas Panen Tanaman Sayuran Menurut Kecamatan dan Jenis Tanaman (ha) di Kabupaten Nagan Raya, 2018 dan 2019**  
*Harvested Area of Vegetables by Subdistrict and Kind of Plant (ha) in Nagan Raya Regency, 2018 and 2019*

Kecamatan Subdistrict	Bawang Merah/Shallot		Cabai/Chili	
	2018	2019	2018	2019
(1)	(2)	(3)	(4)	(5)
Darul Makmur	-	-	13	5
Tripa Makmur	-	-	5	5
Kuala	-	-	17	47
Kuala Pesisir	-	-	6	6
Tadu Raya	-	-	41	27
Beutong	-	-	11	25
Beutong Ateuh Banggalang	3	5	9	11
Seunagan	-	-	13	8
Suka Makmue	-	-	2	15
Seunagan Timur	-	-	16	13
<b>Nagan Raya</b>	<b>3</b>	<b>5</b>	<b>133</b>	<b>162</b>

Lanjutan Tabel/*Continued Table 5.2.1*

Kecamatan <i>Subdistrict</i>	Kentang/ <i>Potato</i>		Kubis/ <i>Cabbage</i>	
	2018	2019	2018	2019
(1)	(6)	(7)	(8)	(9)
Darul Makmur	-	-	-	-
Tripa Makmur	-	-	-	-
Kuala	-	-	-	-
Kuala Pesisir	-	-	-	-
Tadu Raya	-	-	-	-
Beutong	-	-	-	-
Beutong Ateuh Banggalang	-	-	-	-
Seunagan	-	-	-	-
Suka Makmue	-	-	-	-
Seunagan Timur	-	-	-	-
<b>Nagan Raya</b>	<b>0</b>	<b>0</b>	<b>0</b>	<b>0</b>

Lanjutan Tabel/*Continued Table* 5.2.1

Kecamatan Subdistrict	Petsai <i>Chinese Cabbage</i>		Tomat/ <i>Tomato</i>		Bawang Putih <i>Garlic</i>	
	2018	2019	2018	2019	2018	2019
(1)	(10)	(11)	(12)	(13)	(14)	(15)
Darul Makmur	16	9	10	5	-	-
Tripa Makmur	-	-	10	8	-	-
Kuala	40	43	5	15	-	-
Kuala Pesisir	24	24	8	11	-	-
Tadu Raya	-	2	16	19	-	-
Beutong	-	-	12	16	-	-
Beutong Ateuh Banggalang	10	-	11	6	-	-
Seunagan	-	-	26	11	-	-
Suka Makmue	-	-	8	8	-	-
Seunagan Timur	-	-	-	9	-	-
<b>Nagan Raya</b>	<b>90</b>	<b>78</b>	<b>106</b>	<b>108</b>	<b>0</b>	<b>0</b>

Sumber/*Source*: BPS, Statistik Pertanian Hortikultura SPH-SBS  
*BPS-Statistics Indonesia, Agricultural Statistic for Horticulture SPH-SBS*



**Tabel**  
**Table** 5.2.2

**Produksi Tanaman Sayuran Menurut Kecamatan dan Jenis Tanaman (kuintal) di Kabupaten Nagan Raya, 2018 dan 2019**  
**Production of Vegetables by Subdistrict and Kind of Plant (quintal) in Nagan Raya Regency, 2018 and 2019**

Kecamatan Subdistrict	Bawang Merah/Shallot		Cabai/Chili	
	2018	2019	2018	2019
(1)	(2)	(3)	(4)	(5)
Darul Makmur	-	-	340	440
Tripa Makmur	-	-	190	235
Kuala	-	-	135	4 500
Kuala Pesisir	-	-	113	520
Tadu Raya	-	-	2 710	3 810
Beutong	-	-	200	1 250
Beutong Ateuh Banggalang	35	500	115	1 095
Seunagan	-	-	690	1 400
Suka Makmue	-	-	60	1 680
Seunagan Timur	-	-	304	1 100
<b>Nagan Raya</b>	<b>35</b>	<b>500</b>	<b>4 857</b>	<b>16 030</b>

Lanjutan Tabel/*Continued Table 5.2.2*

Kecamatan Subdistrict	Kentang/Potato		Kubis/Cabbage	
	2018	2019	2018	2019
(1)	(6)	(7)	(8)	(9)
Darul Makmur	-	-	-	-
Tripa Makmur	-	-	-	-
Kuala	-	-	-	-
Kuala Pesisir	-	-	-	-
Tadu Raya	-	-	-	-
Beutong	-	-	-	-
Beutong Ateuh Banggalang	-	-	-	-
Seunagan	-	-	-	-
Suka Makmue	-	-	-	-
Seunagan Timur	-	-	-	-
<b>Nagan Raya</b>	<b>0</b>	<b>0</b>	<b>0</b>	<b>0</b>

Lanjutan Tabel/Continued Table 5.2.2

Kecamatan Subdistrict	Petsai Chinese Cabbage		Tomat/Tomato		Bawang Putih Garlic	
	2018	2019	2018	2019	2018	2019
(1)	(10)	(11)	(12)	(13)	(14)	(15)
Darul Makmur	510	780	405	360	-	-
Tripa Makmur	-	-	685	540	-	-
Kuala	561	3 295	180	4 551	-	-
Kuala Pesisir	305	1 170	195	530	-	-
Tadu Raya		240	2 135	3 809	-	-
Beutong	-	-	630	1 600	-	-
Beutong Ateuh Banggalang	65	-	555	391	-	-
Seunagan	-	-	1 095	1 450	-	-
Suka Makmue	-	-	115	505	-	-
Seunagan Timur	-	-	-	1 250	-	-
<b>Nagan Raya</b>	<b>1 441</b>	<b>5 485</b>	<b>5 995</b>	<b>14 986</b>	<b>0</b>	<b>0</b>

Sumber/Source: BPS, Statistik Pertanian Hortikultura SPH-SBS  
 BPS-Statistics Indonesia, Agricultural Statistic for Horticulture SPH-SBS

**Tabel**  
**Table** 5.2.3

**Luas Panen Tanaman Sayuran dan Buah–Buahan Semusim Menurut Jenis Tanaman (ha) di Kabupaten Nagan Raya, 2016–2019**

*Harvested Area of Seasonal Vegetables and Fruits by Kind of Plant (ha) in Nagan Raya Regency, 2016–2019*

Jenis Tanaman <i>Kind of Plants</i>	2016	2017	2018	2019
(1)	(2)	(3)	(4)	(5)
<b>Sayuran/ Vegetables</b>				
Bawang Daun/ Wlech Onion	-	-	-	-
Bawang Merah/ Shallot	-	-	3	5
Bawang Putih/ Garlic	-	-	-	-
Bayam/ Spinach	149	137	121	169
Buncis/ Green Bean	-	-	-	-
Cabai Besar/ Chili (Capsicum Annum)	143	130	133	162
Cabai Rawit/ Chili (Capsicum Frutescens)	90	76	86	94
Cabai/ Chili	-	-	-	-
Jamur/ Mushroom	-	-	-	-
Kacang Merah/ Red Bean	-	-	-	-
Kacang Panjang/ Yardlong Bean	172	208	213	188
Kangkung/ Kangkong	96	96	132	129
Kembang Kol/ Cauliflower	-	-	-	-
Kentang/ Potato	-	-	-	-
Ketimun/ Cucumber	166	135	140	149
Kubis/ Cabbage	-	-	-	-
Labu Siam/ Chayote	35	46	7	-
Lobak/ Radish	-	-	-	-
Paprika/ Bell Pepper	-	-	-	-
Petsai/ Chinese Cabbage	68	67	90	78
Terung/ Eggplant	130	189	171	147
Tomat/ Tomato	89	77	106	108
Wortel/ Carrot	-	-	-	-
<b>Buah–buahan/ Fruits</b>				
Blewah/ Cantaloupe	-	-	-	-
Melon/ Melon	-	-	-	-
Semangka/ Watermelon	100	56	68	64
Stroberi/ Strawberry	-	-	-	-

Sumber/Source: BPS, Statistik Pertanian Hortikultura SPH-SBS/BPS-Statistics Indonesia, Agricultural Statistic for Horticulture SPH-SBS

**Tabel 5.2.4** **Produksi Tanaman Sayuran dan Buah–Buahan Semusim Menurut Jenis Tanaman (kuintal) di Kabupaten Nagan Raya, 2016–2019**  
**Production of Seasonal Vegetables and Fruits by Kind of Plant (quintal) in Nagan Raya Regency, 2016–2019**

Jenis Tanaman Kind of Plants	2016	2017	2018	2019
(1)	(2)	(3)	(4)	(5)
<b>Sayuran/Vegetables</b>				
Bawang Daun/ Wlech Onion	-	-	-	-
Bawang Merah/ Shallot	-	-	35	500
Bawang Putih/ Garlic	-	-	-	-
Bayam/ Spinach	5 395	4 643	2 996	6 708
Buncis/ Green Bean	-	-	-	-
Cabai Besar/ Chili (Capsicum Annum)	7 037	4 489	4 857	16 030
Cabai Rawit/ Chili (Capsicum Frutescens)	5 200	3 197	2 456	9 075
Cabai/ Chili	-	-	-	-
Jamur/ Mushroom	-	-	-	-
Kacang Merah/ Red Bean	-	-	-	-
Kacang Panjang/ Yardlong Bean	9 655	12 220	9 630	17 260
Kangkung/ Kangkong	5 356	5 438	3 605	8 000
Kembang Kol/ Cauliflower	-	-	-	-
Kentang/ Potato	-	-	-	-
Ketimun/ Cucumber	11 621	10 452	9 017	18 099
Kubis/ Cabbage	-	-	-	-
Labu Siam/ Chayote	1 765	3 705	1 140	-
Lobak/ Radish	-	-	-	-
Paprika/ Bell Pepper	-	-	-	-
Petsai/ Chinese Cabbage	6 862	6 505	1 441	5 485
Terung/ Eggplant	11 128	17 315	10 526	16 752
Tomat/ Tomato	10 360	7 080	5 995	14 986
Wortel/ Carrot	-	-	-	-
<b>Buah–buahan/ Fruits</b>				
Blewah/ Cantaloupe	-	-	-	-
Melon/ Melon	-	-	-	-
Semangka/ Watermelon	7 916	6 680	5 522	9 048
Stroberi/ Strawberry	-	-	-	-

Sumber/Source: BPS, Statistik Pertanian Hortikultura SPH-SBS/BPS-Statistics Indonesia, Agricultural Statistic for Horticulture SPH-SBS

**Tabel**  
**Table** 5.2.5

**Luas Panen Tanaman Biofarmaka Menurut Kecamatan dan Jenis Tanaman (m<sup>2</sup>) di Kabupaten Nagan Raya, 2018 dan 2019**  
*Harvested Area of Medicinal Plants by Subdistrict and Kind of Plant (m<sup>2</sup>) in Nagan Raya Regency, 2018 and 2019*

Kecamatan Subdistrict	Jahe/Ginger		Laos/Lengkuas/Galanga	
	2018	2019	2018	2019
(1)	(2)	(3)	(4)	(5)
Darul Makmur	314	-	85	-
Tripa Makmur	450	-	500	-
Kuala	170	26	75	14
Kuala Pesisir	-	-	-	-
Tadu Raya	14 000	6 700	8 750	4 200
Beutong	2 450	2 500	2 000	3 200
Beutong Ateuh Banggalang	2	2	-	-
Seunagan	-	-	-	-
Suka Makmue	-	-	-	-
Seunagan Timur	60	30	40	40
<b>Nagan Raya</b>	<b>17 466</b>	<b>9 258</b>	<b>11 450</b>	<b>7 454</b>

Lanjutan Tabel/*Continued Table 5.2.5*

Kecamatan <i>Subdistrict</i>	Kencur/ <i>East Indian Galangal</i>		Kunyit/ <i>Turmeric</i>	
	2018	2019	2018	2019
(1)	(6)	(7)	(8)	(9)
Darul Makmur	65	-	245	-
Tripa Makmur	-	-	375	-
Kuala	138	9	213	28
Kuala Pesisir	-	-	-	-
Tadu Raya	6 200	2 100	20 000	7 000
Beutong	450	1 000	3 200	4 000
Beutong Ateuh Banggalang	-	-	2	2
Seunagan	-	-	-	-
Suka Makmue	-	-	-	-
Seunagan Timur	-	-	90	40
<b>Nagan Raya</b>	<b>6 853</b>	<b>3 109</b>	<b>24 125</b>	<b>11 070</b>

Sumber/*Source*: BPS, Statistik Pertanian Hortikultura SPH-TBF  
*BPS-Statistics Indonesia, Agricultural Statistic for Horticulture SPH-TBF*

**Tabel**  
**Table 5.2.6****Produksi Tanaman Biofarmaka Menurut Kecamatan dan Jenis Tanaman (kg) di Kabupaten Nagan Raya, 2018 dan 2019*****Production of Medicinal Plants by Subdistrict and Kind of Plant (kg) in Nagan Raya Regency, 2018 and 2019***

Kecamatan Subdistrict	Jahe/Ginger		Laos/Lengkuas/Galanga	
	2018	2019	2018	2019
(1)	(2)	(3)	(4)	(5)
Darul Makmur	95	-	34	-
Tripa Makmur	2 750	-	3 500	-
Kuala	398	106	223	54
Kuala Pesisir	-	-	-	-
Tadu Raya	9 290	2 000	7 875	1 512
Beutong	2 200	12 500	800	9 700
Beutong Ateuh Banggalang	9	12	-	-
Seunagan	-	-	-	-
Suka Makmue	-	-	-	-
Seunagan Timur	160	15	60	24
<b>Nagan Raya</b>	<b>14 902</b>	<b>14 633</b>	<b>12 492</b>	<b>11 290</b>



Lanjutan Tabel/Continued Table 5.2.6

Kecamatan Subdistrict	Kencur/East Indian Galangal		Kunyit/Turmeric	
	2018	2019	2018	2019
(1)	(6)	(7)	(8)	(9)
Darul Makmur	23	-	112	-
Tripa Makmur	-	-	1 625	-
Kuala	228	36	228	149
Kuala Pesisir	-	-	-	-
Tadu Raya	5 595	714	17 350	3 010
Beutong	1 250	2 500	6 200	20 000
Beutong Ateuh Banggalang	-	-	10	10
Seunagan	-	-	-	-
Suka Makmue	-	-	-	-
Seunagan Timur	-	-	200	18
<b>Nagan Raya</b>	<b>7 096</b>	<b>3 250</b>	<b>25 725</b>	<b>23 187</b>

Sumber/Source: BPS, Statistik Pertanian Hortikultura SPH-TBF  
 BPS-Statistics Indonesia, Agricultural Statistic for Horticulture SPH-TBF

**Tabel**  
**Table** 5.2.7**Luas Panen Tanaman Biofarmaka Menurut Jenis Tanaman (m<sup>2</sup>) di Kabupaten Nagan Raya, 2016–2019**  
**Harvested Area of Medicinal Plants by Kind of Plant (m<sup>2</sup>) in Nagan Raya Regency, 2016–2019**

Jenis Tanaman <i>Kind of Plants</i>	2016	2017	2018	2019
(1)	(2)	(3)	(4)	(5)
Dlingo/Dringo/ Sweet Root/Calamus	-	-	-	-
Jahe/ Ginger	4 400	18 018	17 446	9 258
Kapulaga/ Java Cardamon	1 980	2 781	9 000	3 400
Keji Beling/Kecibeling/ <i>Strobilanthes crisper</i>	-	-	-	-
Kencur/ East Indian Galangal	2 600	8 500	6 853	3 109
Kunyit/ Turmeric	12 250	25 289	14 125	11 070
Laos/Lengkuas/ Galanga	2 890	9 942	11 450	7 454
Lempuyang/ Zingiber Aromaticum	2 000	3 800	5 500	2 300
Lidah Buaya/ Oliviera	9 100	14 002	8 400	2 400
Mahkota Dewa/ God's Crown	5 000	8 006	9 000	8 700
Mengkudu/Pace/ Indian Mulberry	1 700	4 811	6 250	7 700
Sambiloto/ King of Bitter	2 300	6 300	5 400	1 600
Temuireng/ Black Turmeric	1 800	4 000	5 500	1 650
Temukunci/ Chinese Keys	-	-	-	-
Temulawak/ Java Turmeric	3 700	6 500	6 772	1 657

Sumber/Source: BPS, Statistik Pertanian Hortikultura SPH-TBF  
BPS-Statistics Indonesia, Agricultural Statistic for Horticulture SPH-TBF

**Tabel 5.2.8** **Produksi Tanaman Biofarmaka Menurut Jenis Tanaman (kg) di Kabupaten Nagan Raya, 2016–2019**  
**Production of Medicinal Plants by Kind of Plant (kg) in Nagan Raya Regency, 2016–2019**

Jenis Tanaman <i>Kind of Plants</i>	2016	2017	2018	2019
(1)	(2)	(3)	(4)	(5)
Dlingo/Dringo/ Sweet Root/Calamus	-	-	-	-
Jahe/ Ginger	4 200	19 243	14 902	14 633
Kapulaga/ Java Cardamon	450	1 701	7 690	2 608
Keji Beling/Kecibeling/ <i>Strobilanthes crispata</i>	-	-	-	-
Kencur/ East Indian Galangal	2 250	10 700	7 096	3 250
Kunyit/ Turmeric	6 140	24 472	25 725	23 187
Laos/Lengkuas/ Galanga	4 550	13 367	12 492	11 290
Lempuyang/ Zingiber Aromaticum	1 350	4 050	6 835	1 403
Lidah Buaya/ Oliviera	15 000	20 501	14 400	1 200
Mahkota Dewa/ God's Crown	100 000	144 075	223 000	107 400
Mengkudu/Pace/ Indian Mulberry	700	8 610	18 435	11 340
Sambiloto/ King of Bitter	1 100	4 200	5 090	480
Temuireng/ Black Turmeric	1 080	4 350	6 150	957
Temukunci/ Chinese Keys	-	-	-	-
Temulawak/ Java Turmeric	2 400	7 300	8 327	1 037

Sumber/Source: BPS, Statistik Pertanian Hortikultura SPH-TBF  
 BPS-Statistics Indonesia, Agricultural Statistic for Horticulture SPH-TBF

**Tabel**  
**Table** 5.2.9**Luas Panen Tanaman Hias Menurut Kecamatan dan Jenis Tanaman (m<sup>2</sup>) di Kabupaten Nagan Raya, 2018 dan 2019**  
**Harvested Area of Ornamental Plants by Subdistrict and Kind of Plant (m<sup>2</sup>) in Nagan Raya Regency, 2018 and 2019**

Kecamatan Subdistrict	Anggrek/ <i>Orchid</i>		Krisan/ <i>Chrysantemum</i>	
	2018	2019	2018	2019
(1)	(2)	(3)	(4)	(5)
Darul Makmur	...	...	...	...
Tripa Makmur	...	...	...	...
Kuala	...	...	...	...
Kuala Pesisir	...	...	...	...
Tadu Raya	...	...	...	...
Beutong	...	...	...	...
Beutong Ateuh Banggalang	...	...	...	...
Seunagan	...	...	...	...
Suka Makmue	...	...	...	...
Seunagan Timur	...	...	...	...
<b>Nagan Raya</b>	...	...	...	...

Lanjutan Tabel/Continued Table 5.2.9

Kecamatan Subdistrict	Mawar/Rose		Sedap Malam/Tuberose	
	2018	2019	2018	2019
(1)	(6)	(7)	(8)	(9)
Darul Makmur	...	...	...	...
Tripa Makmur	...	...	...	...
Kuala	...	...	...	...
Kuala Pesisir	...	...	...	...
Tadu Raya	...	...	...	...
Beutong	...	...	...	...
Beutong Ateuh Banggalang	...	...	...	...
Seunagan	...	...	...	...
Suka Makmue	...	...	...	...
Seunagan Timur	...	...	...	...
<b>Nagan Raya</b>	...	...	...	...

Sumber/Source: BPS, Statistik Pertanian Hortikultura SPH-TH  
 BPS-Statistics Indonesia, Agricultural Statistik for Horticulture SPH-TH

**Tabel**  
**Table** 5.2.10

**Produksi Tanaman Hias Menurut Kecamatan dan Jenis Tanaman (tangkai) di Kabupaten Nagan Raya, 2018 dan 2019**  
*Production of Ornamental Plants by Subdistrict and Kind of Plant (stalks) in Nagan Raya Regency, 2018 and 2019*

Kecamatan Subdistrict	Angrek/ <i>Orchid</i>		Krisan/ <i>Chrysantemum</i>	
	2018	2019	2018	2019
(1)	(2)	(3)	(4)	(5)
Darul Makmur	...	...	...	...
Tripa Makmur	...	...	...	...
Kuala	...	...	...	...
Kuala Pesisir	...	...	...	...
Tadu Raya	...	...	...	...
Beutong	...	...	...	...
Beutong Ateuh Banggalang	...	...	...	...
Seunagan	...	...	...	...
Suka Makmue	...	...	...	...
Seunagan Timur	...	...	...	...
<b>Nagan Raya</b>	...	...	...	...

Lanjutan Tabel/*Continued Table* 5.2.10

Kecamatan <i>Subdistrict</i>	Mawar/Rose		Sedap Malam/Tuberose	
	2018	2019	2018	2019
(1)	(6)	(7)	(8)	(9)
Darul Makmur	...	...	...	...
Tripa Makmur	...	...	...	...
Kuala	...	...	...	...
Kuala Pesisir	...	...	...	...
Tadu Raya	...	...	...	...
Beutong	...	...	...	...
Beutong Ateuh Banggalang	...	...	...	...
Seunagan	...	...	...	...
Suka Makmue	...	...	...	...
Seunagan Timur	...	...	...	...
<b>Nagan Raya</b>	...	...	...	...

Sumber/*Source*: BPS, Statistik Pertanian Hortikultura SPH-TH  
*BPS-Statistics Indonesia, Agricultural Statistik for Horticulture SPH-TH*

**Tabel** 5.2.11 **Luas Panen Tanaman Hias Menurut Jenis Tanaman (m<sup>2</sup>) di Kabupaten Nagan Raya, 2016–2019**  
**Table** 5.2.11 **Harvested Area of Ornamental Plants by Kind of Plant (m<sup>2</sup>) in Nagan Raya Regency, 2016–2019**

Jenis Tanaman Kind of Plants	2016	2017	2018	2019
(1)	(2)	(3)	(4)	(5)
Adenium (Kamboja Jepang)/ Adenium obesum	...	...	...	...
Aglaonema/ Chinese evergreens	...	...	...	...
Anggrek/ Orchid	...	...	...	...
Anthurium Bunga/ Flamingo Lily Flower	...	...	...	...
Anthurium Daun/ Laceleaf	...	...	...	...
Anyelir/ Carnation	...	...	...	...
Caladium/ Heart of Jesus	...	...	...	...
Cordyline/ Cordyline	...	...	...	...
Diffenbachia/ Dumb canes	...	...	...	...
Dracaena/ Dracaena	...	...	...	...
Euphorbia/ Spurges	...	...	...	...
Gladiol/ Gladiol	...	...	...	...
Herbras/ Gerbera	...	...	...	...
Krisan/ Chrysantemum	...	...	...	...
Mawar/ Rose	...	...	...	...
Melati/ Jasmine	...	...	...	...
Monstera/ Swiss cheese plant	...	...	...	...
Pakis/ Fern	...	...	...	...
Palem/ Palm	...	...	...	...
Pedang-pedangan/ Sansevieria	...	...	...	...
Pisang–pisangan/ Heliconia	...	...	...	...
Philodendron/ Philodendron	...	...	...	...
Sedap Malam/ Tuberose	...	...	...	...
Soka/ Ixora	...	...	...	...

Sumber/Source: BPS, Statistik Pertanian Hortikultura SPH-TH  
 BPS-Statistics Indonesia, Agricultural Statistik for Horticulture SPH-TH



**Tabel**  
**Table** 5.2.12

**Produksi Tanaman Hias Menurut Jenis Tanaman (tangkai)  
di Kabupaten Nagan Raya, 2016–2019**  
*Production of Ornamental Plants by Kind of Plant (stalks) in  
Nagan Raya Regency, 2016–2019*

Jenis Tanaman <i>Kind of Plants</i>	2016	2017	2018	2019
(1)	(2)	(3)	(4)	(5)
Adenium (Kamboja Jepang)/ Adenium obesum	...	...	...	...
Aglaonema/ Chinese evergreens	...	...	...	...
Anggrek/ Orchid	...	...	...	...
Anthurium Bunga/ Flamingo Lily Flower	...	...	...	...
Anthurium Daun/ Laceleaf	...	...	...	...
Anyelir/ Carnation	...	...	...	...
Caladium/ Heart of Jesus	...	...	...	...
Cordyline/ Cordyline	...	...	...	...
Diffenbachia/ Dumb canes	...	...	...	...
Dracaena/ Dracaena	...	...	...	...
Euphorbia/ Spurges	...	...	...	...
Gladiol/ Gladiol	...	...	...	...
Herbras/ Gerbera	...	...	...	...
Krisan/ Chrysantemum	...	...	...	...
Mawar/ Rose	...	...	...	...
Melati/ Jasmine	...	...	...	...
Monstera/ Swiss cheese plant	...	...	...	...
Pakis/ Fern	...	...	...	...
Palem/ Palm	...	...	...	...
Pedang-pedangan/ Sansevieria	...	...	...	...
Pisang–pisangan/ Heliconia	...	...	...	...
Philodendron/ Philodendron	...	...	...	...
Sedap Malam/ Tuberose	...	...	...	...
Soka/ Ixora	...	...	...	...

Sumber/Source: BPS, Statistik Pertanian Hortikultura SPH-TH  
BPS-Statistics Indonesia, Agricultural Statistik for Horticulture SPH-TH

**Tabel**  
**Table** 5.2.13

**Produksi Buah-buahan Menurut Kecamatan dan Jenis Tanaman (kuintal) di Kabupaten Nagan Raya, 2018 dan 2019**

*Production of Fruits by Subdistrict and Kind of Plant (quintal) in Nagan Raya Regency, 2018 and 2019*

Kecamatan Subdistrict	Mangga/Mango		Durian/Durian	
	2018	2019	2018	2019
(1)	(2)	(3)	(4)	(5)
Darul Makmur	351	-	5 000	534
Tripa Makmur	200	200	14 400	16 882
Kuala	1 920	170	264	189
Kuala Pesisir	349	-	400	-
Tadu Raya	890	-	-	140
Beutong	155	-	1 200	-
Beutong Ateuh Banggalang	20	-	149	420
Seunagan	298	153	3 260	450
Suka Makmue	10	-	20	100
Seunagan Timur	145	20	401	402
<b>Nagan Raya</b>	<b>4 338</b>	<b>543</b>	<b>25 094</b>	<b>19 117</b>

Lanjutan Tabel/Continued Table 5.2.13

Kecamatan Subdistrict	Jeruk/Orange		Pisang/Banana	
	2018	2019	2018	2019
(1)	(6)	(7)	(8)	(9)
Darul Makmur	650	632	971	580
Tripa Makmur	-	30	392	297
Kuala	72	30	6 314	172
Kuala Pesisir	1 148	-	1 554	-
Tadu Raya	230	-	7 550	1 296
Beutong	20	-	400	-
Beutong Ateuh Banggalang	-	-	165	155
Seunagan	85	176	420	208
Suka Makmue	58	60	68	100
Seunagan Timur	-	-	68	54
<b>Nagan Raya</b>	<b>2 263</b>	<b>928</b>	<b>17 902</b>	<b>2 862</b>

Lanjutan Tabel/*Continued Table* 5.2.13

Kecamatan Subdistrict	Pepaya/Papaya		Salak/Salacca	
	2018	2019	2018	2019
(1)	(10)	(11)	(12)	(13)
Darul Makmur	843	460	-	-
Tripa Makmur	549	221	-	-
Kuala	7 258	1 786	3	-
Kuala Pesisir	804	-	-	-
Tadu Raya	650	120	-	-
Beutong	150	-	5	-
Beutong Ateuh Banggalang	212	160	-	-
Seunagan	474	31	-	-
Suka Makmue	101	80	-	-
Seunagan Timur	238	52	-	-
<b>Nagan Raya</b>	<b>11 279</b>	<b>2910</b>	<b>8</b>	<b>0</b>

Sumber/*Source*: BPS, Statistik Pertanian Hortikultura SPH-BST  
*BPS-Statistics Indonesia, Agricultural Statistic for Horticulture SPH-BST*

**Tabel**  
**Table** 5.2.14

**Produksi Buah–Buahan dan Sayuran Tahunan Menurut Jenis Tanaman (kuintal) di Kabupaten Nagan Raya, 2016–2019**

**Production of Annual Fruits and Vegetables by Kind of Plant (quintal) in Nagan Raya Regency, 2016–2019**

Jenis Tanaman <i>Kind of Plants</i>	2016	2017	2018	2019
(1)	(2)	(3)	(4)	(5)
<b>Buah–Buahan/ Fruits:</b>	-	-	-	-
Alpukat/ Avocado	-	-	-	-
Anggur/ Grape	-	-	-	-
Apel/ Apple	-	-	-	-
Belimbing/ Star Fruit	669	795	1 695	304
Duku/Langsat/Kokosan/ Duku	705	2 959	567	203
Durian/ Durian	33 560	15 037	25 094	19 117
Jambu Air/ Rose Apple	3 477	1 810	834	1 877
Jambu Biji/ Guava	609	470	465	182
Jeruk Besar/ Pomelo	664	597	1 412	754
Jeruk Siam/Kepron/ Tangerine/Orange	2 686	631	2 263	928
Jeruk/ Orange ( Tangerine + Pomelo )	-	-	-	-
Mangga/ Mango	3 375	2 012	4 338	543
Manggis/ Mangosteen	690	369	624	262
Markisa/ Marquisa	-	-	-	-
Nangka/Cempedak/ Jack Fruit	2 069	1 271	1 714	449
Nenas/ Pineapple	232	134	362	131
Pepaya/ Papaya	10 210	3 123	11 279	2 910
Pisang/ Banana	3 993	3 754	17 902	2 862
Rambutan/ Rambutan	9 457	8 361	8 648	3 754
Salak/ Salacca	-	-	-	-
Sawo/Sapodilla/ Star Apple	2 385	1 464	2 046	1 508
Sirsak/ Soursop	531	249	357	59
Sukun/ Bread Fruit	2 086	1 573	1 934	457
<b>Sayuran/ Vegetables</b>	-	-	-	-
Jengkol/ Jengkol	2 315	1 043	1 922	675
Melingo/ Melinjo	-	-	-	52
Petai/ Twisted Cluster Bean	1 585	492	1 405	142

Sumber/Source: BPS, Statistik Pertanian Hortikultura SPH-BST/BPS-Statistics Indonesia, Agricultural Statistic for Horticulture SPH-BST

### 5.3 PERKEBUNAN ESTATE CROPS

**Tabel 5.3.1 Luas Areal Tanaman Perkebunan Menurut Kecamatan dan Jenis Tanaman (ha) di Kabupaten Nagan Raya, 2018 dan 2019**  
*Planted Area of Estate Crops by Subdistrict and Type of Crops (ha) in Nagan Raya Regency, 2018 and 2019*

Kecamatan Subdistrict	Kelapa Sawit/Oil Palm		Kelapa/Coconut	
	2018	2019	2018	2019
(1)	(2)	(3)	(4)	(5)
Darul Makmur	29 408,00	29 499,00	139,75	130,00
Tripa Makmur	6 352,22	6 474,00	225,00	237
Kuala	1 317,20	1 339,00	89,00	87,90
Kuala Pesisir	617,60	1 964,75	486,35	491,35
Tadu Raya	9 316,94	9 384,25	112,75	124,25
Beutong	2 027,23	2 067,42	66,50	66,50
Beutong Ateuh Banggalang	-	-	63,50	126,20
Seunagan	256,96	393,00	167,25	201,23
Suka Makmue	300,22	627,50	27,50	3,50
Seunagan Timur	339,37	396,00	110,00	70,50
<b>Nagan Raya</b>	<b>51 154,97</b>	<b>52 145,22</b>	<b>1 490,60</b>	<b>1 475,83</b>

Lanjutan Tabel/*Continued Table 5.3.1*

Kecamatan Subdistrict	Karet/Rubber		Kopi/Coffee	
	2018	2019	2018	2019
(1)	(6)	(7)	(8)	(9)
Darul Makmur	612,50	744,70	5,00	5,00
Tripa Makmur	537,24	1,00	18,00	15,00
Kuala	1 586,70	977,00	3,25	2,25
Kuala Pesisir	911,50	899,00	0,80	14,00
Tadu Raya	877,00	207,96	4,00	4,75
Beutong	3 771,50	2 647,24	37,00	36,50
Beutong Ateuh Banggalang	14,00	249,50	217,00	470,00
Seunagan	1 712,32	1 283,00	5,00	4,90
Suka Makmue	688,00	413,00	1,00	1,00
Seunagan Timur	2 853,10	2 257,30	-	-
<b>Nagan Raya</b>	<b>13 563,86</b>	<b>9 679,70</b>	<b>289,25</b>	<b>328,40</b>

Lanjutan Tabel/*Continued Table 5.3.1*

Kecamatan <i>Subdistrict</i>	Kakao/ <i>Cocoa</i>		Tebu/ <i>Sugar cane</i>	
	2018	2019	2018	2019
(1)	(10)	(11)	(12)	(13)
Darul Makmur	1 123,00	1 218,35	-	0,25
Tripa Makmur	1 395,75	200,00	5,75	2,00
Kuala	767,50	620,00	3,50	4,50
Kuala Pesisir	402,75	378,25	5,00	7,00
Tadu Raya	76,75	50,00	1,50	4,00
Beutong	321,00	257,50	-	0,75
Beutong Ateuh Banggalang	45,00	75,00	-	6,00
Seunagan	436,00	351,00	-	0,45
Suka Makmue	67,75	62,75	5,75	5,50
Seunagan Timur	283,50	-	2,00	0,94
<b>Nagan Raya</b>	<b>4 919,00</b>	<b>3 197,85</b>	<b>22,25</b>	<b>28,64</b>



Lanjutan Tabel/*Continued Table* 5.3.1

Kecamatan <i>Subdistrict</i>	Teh/ <i>Tea</i>		Tembakau/ <i>Tobacco</i>	
	2018	2019	2018	2019
(1)	(14)	(15)	(16)	(17)
Darul Makmur	-	-	-	-
Tripa Makmur	-	-	-	-
Kuala	-	-	-	-
Kuala Pesisir	-	-	-	-
Tadu Raya	-	-	-	-
Beutong	-	-	-	-
Beutong Ateuh Banggalang	-	-	-	-
Seunagan	-	-	-	-
Suka Makmue	-	-	-	-
Seunagan Timur	-	-	-	-
<b>Nagan Raya</b>	<b>0</b>	<b>0</b>	<b>0</b>	<b>0</b>

Catatan/*Note*: ...  
 Sumber/*Source*: Dinas Pertkebunan Kabupaten Nagan Raya  
*Plantation Departement of Nagan Raya*

**Tabel**  
**Table** 5.3.2

**Produksi Perkebunan Menurut Kecamatan dan Jenis Tanaman (ton) di Kabupaten Nagan Raya, 2018 dan 2019**  
*Production of Estate by Subdistrict and Type of Crops (ton) in Nagan Raya Regency, 2018 and 2019*

Kecamatan Subdistrict	Kelapa Sawit/Oil Palm		Kelapa/Coconut	
	2018	2019	2018	2019
(1)	(2)	(3)	(4)	(5)
Darul Makmur	66 283,85	...	20,30	...
Tripa Makmur	14 625,00	...	112,00	...
Kuala	2 996,03	...	54,30	...
Kuala Pesisir	3 937,35	...	158,40	...
Tadu Raya	22 176,79	...	78,41	...
Beutong	5 088,23	...	53,98	...
Beutong Ateuh Banggalang	-	...	28,58	...
Seunagan	558,97	...	138,34	...
Suka Makmue	690,89	...	22,95	...
Seunagan Timur	870,98	...	59,50	...
<b>Nagan Raya</b>	<b>117 818,71</b>	<b>102 347,76</b>	<b>764,05</b>	<b>690,73</b>

Lanjutan Tabel/*Continued Table* 5.3.2

Kecamatan Subdistrict	Karet/Rubber		Kopi/Coffee	
	2018	2019	2018	2019
(1)	(6)	(7)	(8)	(9)
Darul Makmur	179,78	...	0,68	...
Tripa Makmur	-	...	-	...
Kuala	97,20	...	0,52	...
Kuala Pesisir	173,20	...	0,74	...
Tadu Raya	216,00	...	0,50	...
Beutong	2 110,50	...	10,58	...
Beutong Ateuh Banggalang	6,80	...	33,75	...
Seunagan	800,70	...	1,08	...
Suka Makmue	257,55	...	0,23	...
Seunagan Timur	1 385,82	...	-	...
<b>Nagan Raya</b>	<b>5 247,53</b>	<b>4 222,12</b>	<b>55,09</b>	<b>81,95</b>

Lanjutan Tabel/*Continued Table* 5.3.2

Kecamatan Subdistrict	Kakao/Cocoa		Tebu/Sugar cane	
	2018	2019	2018	2019
(1)	(10)	(11)	(12)	(13)
Darul Makmur	192,60	...	-	...
Tripa Makmur	115,20	...	-	...
Kuala	93,15	...	1,63	...
Kuala Pesisir	53,09	...	1,95	...
Tadu Raya	8,25	...	0,65	...
Beutong	60,00	...	-	...
Beutong Ateuh Banggalang	24,00	...	-	...
Seunagan	103,20	...	-	...
Suka Makmue	12,90	...	2,60	...
Seunagan Timur	15,30	...	1,30	...
<b>Nagan Raya</b>	<b>655,36</b>	<b>547,83</b>	<b>9,91</b>	<b>333,78</b>

Lanjutan Tabel/*Continued Table 5.3.2*

Kecamatan Subdistrict	Teh/Tea		Tembakau/Tobacco	
	2018	2019	2018	2019
(1)	(14)	(15)	(16)	(17)
Darul Makmur	-	-	-	-
Tripa Makmur	-	-	-	-
Kuala	-	-	-	-
Kuala Pesisir	-	-	-	-
Tadu Raya	-	-	-	-
Beutong	-	-	-	-
Beutong Ateuh Banggalang	-	-	-	-
Seunagan	-	-	-	-
Suka Makmue	-	-	-	-
Seunagan Timur	-	-	-	-
<b>Nagan Raya</b>	<b>0</b>	<b>0</b>	<b>0</b>	<b>0</b>

Sumber/*Source*: Dinas Pertkebunan Kabupaten Nagan Raya  
 Plantation Departement of Nagan Raya

#### 5.4 KEHUTANAN FORESTRY

**Tabel 5.4.1** Luas Kawasan Hutan dan Konservasi Perairan<sup>1</sup> Menurut Kecamatan (ha) di Kabupaten Nagan Raya, 2019  
*Extent of Forest Area, Inland Water, Coastal, and Marine Ecosystem<sup>1</sup> by Subdistrict (ha) in Nagan Raya Regency, 2019*

Kecamatan <i>Subdistrict</i>	Tahun SK <i>Year of Decree</i>	Luas Kawasan Hutan dan Konservasi Perairan <i>Extent of Forest Area, Inland Water, Coastal, and Marine Ecosystem</i>		
		Hutan Lindung <i>Protection Forest</i>	Suaka Alam dan Pelestarian Alam <i>Sanctuary Reserve and Nature Conservation Area</i>	Hutan Produksi Terbatas <i>Limited Production Forest</i>
(1)	(2)	(3)	(4)	(5)
Darul Makmur	2014	2 497,31	-	-
Tripa Makmur	2014	40,28	-	-
Kuala	-	-	-	-
Kuala Pesisir	-	-	-	-
Tadu Raya	-	-	-	-
Beutong	2014	1 367,40	-	51,43
Beutong Ateuh Banggalang	2014	92,61	-	-
Seunagan	-	-	-	-
Suka Makmue	-	-	-	-
Seunagan Timur	2014	-	-	1971,61
<b>Nagan Raya</b>	<b>2014</b>	<b>3 957,32</b>	<b>-</b>	<b>2 023,04</b>

Lanjutan Tabel/Continued Table 5.4.1

Kecamatan Subdistrict	Tahun SK Year of Decree	Luas Kawasan Hutan dan Konservasi Perairan Extent of Forest Area, Inland Water, Coastal, and Marine Ecosystem		
		Hutan Produksi Tetap Permanent Production Forest	Hutan Produksi Dapat dikonversi Convertible Production Forest	Jumlah Luas Hutan dan Perairan Total Forest Area and Water Area
(1)	(2)	(6)	(7)	(8)
Darul Makmur	-	-	...	...
Tripa Makmur	-	-	...	...
Kuala	-	-	...	...
Kuala Pesisir	-	-	...	...
Tadu Raya	-	-	...	...
Beutong	2014	51,43	...	...
Beutong Ateuh Banggalang	2014	-	...	...
Seunagan	-	-	...	...
Suka Makmue	-	-	...	...
Seunagan Timur	2014	1971,61	...	...
<b>Nagan Raya</b>	<b>2014</b>	<b>2 023,04</b>	<b>...</b>	<b>...</b>

Catatan/Note: <sup>1</sup> Berdasarkan Keputusan Menteri Lingkungan Hidup dan Kehutanan Tentang Penunjukan Kawasan Hutan dan Perairan Serta Tata Guna Hutan Kesepakatan (TGHK)/Based on Environment and Forestry Ministerial Decree on The Designation of Provincial Forest Area, Inland Water, Coastal and Marine Ecosystem and Forest Land Use by Concensus

Sumber/Source: UPTD-KPH Wilayah IV DLHK Aceh/UPTD-KPH IV Region DLHK Aceh

**Tabel**  
**Table** 5.4.2

**Produksi Kayu Hutan Menurut Jenis Produksi (m<sup>3</sup>) di  
Kabupaten Nagan Raya, 2015–2019**  
*Timber Production by Type of Product (m<sup>3</sup>) in Nagan Raya  
Regency, 2015–2019*

Tahun Year	Kayu Bulat Logs	Kayu Gergajian Sawn Timber	Kayu Lapis Plywood
(1)	(2)	(3)	(4)
2015	...	...	...
2016	...	...	...
2017	...	...	...
2018	...	...	...
2019	...	...	...

Sumber/Source: UPTD-KPH Wilayah IV DLHK Aceh/UPTD-KPH IV Region DLHK Aceh



**5.5 PETERNAKAN  
LIVESTOCK**

**Tabel 5.5.1 Populasi Ternak Menurut Kecamatan dan Jenis Ternak (ekor) di Kabupaten Nagan Raya, 2018 dan 2019**  
**Table 5.5.1 Livestock Population by Subdistrict and Kind of Livestock (heads) in Nagan Raya Regency, 2018 and 2019**

Kecamatan Subdistrict	Sapi Perah/Dairy Cattle		Sapi Potong/Beef Cattle	
	2018	2019	2018	2019
(1)	(2)	(3)	(4)	(5)
Darul Makmur	-	-	1 684	2 503
Tripa Makmur	-	-	800	951
Kuala	-	-	1 474	1 329
Kuala Pesisir	-	-	1 431	2 686
Tadu Raya	-	-	1 920	2 204
Beutong	-	-	810	10
Beutong Ateuh Banggalang	-	-	493	19
Seunagan	-	-	921	427
Suka Makmue	-	-	813	567
Seunagan Timur	-	-	836	194
<b>Nagan Raya</b>	<b>0</b>	<b>0</b>	<b>11 182</b>	<b>10 890</b>

Lanjutan Tabel/Continued Table 5.5.1

Kecamatan Subdistrict	Kerbau/ Buffalo		Kuda/Horse	
	2018	2019	2018	2019
(1)	(6)	(7)	(8)	(9)
Darul Makmur	760	198	-	-
Tripa Makmur	922	588	-	-
Kuala	1 030	1 095	-	-
Kuala Pesisir	976	547	-	-
Tadu Raya	868	309	-	-
Beutong	1 084	1 181	-	-
Beutong Ateuh Banggalang	814	52	-	-
Seunagan	1 246	1 654	-	-
Suka Makmue	1 136	1 377	-	-
Seunagan Timur	1 192	1 367	-	-
<b>Nagan Raya</b>	<b>10 028</b>	<b>8 368</b>	<b>0</b>	<b>0</b>

Lanjutan Tabel/Continued Table 5.5.1

Kecamatan Subdistrict	Kambing/Goat		Domba/Sheep		Babi/Pig	
	2018	2019	2018	2019	2018	2019
(1)	(10)	(11)	(12)	(13)	(14)	(15)
Darul Makmur	1 959	1 091	121	213	-	-
Tripa Makmur	509	680	193	47	-	-
Kuala	1 580	1 015	87	73	-	-
Kuala Pesisir	1 329	6788	95	120	-	-
Tadu Raya	1 327	483	170	209	-	-
Beutong	1 975	94	87	65	-	-
Beutong Ateuh Banggalang	615	201	69	17	-	-
Seunagan	1 209	1 348	130	131	-	-
Suka Makmue	1 121	1 042	131	107	-	-
Seunagan Timur	783	217	162	131	-	-
<b>Nagan Raya</b>	<b>12 407</b>	<b>5 867</b>	<b>1 245</b>	<b>1 113</b>	<b>0</b>	<b>0</b>

Sumber/Source: Dinas Peternakan Kabupaten Nagan Raya  
Animal Husbandry of Nagan Raya

**Tabel**  
**Table** 5.5.2**Populasi Unggas Menurut Kecamatan dan Jenis Unggas  
(ekor) di Kabupaten Nagan Raya, 2018 dan 2019**  
*Poultry Population by Subdistrict and Kind of Poultry  
(heads) in Nagan Raya Regency, 2018 and 2019*

Kecamatan Subdistrict	Ayam Kampung Native Chicken		Ayam Petelur Layer	
	2018	2019	2018	2019
(1)	(2)	(3)	(4)	(5)
Darul Makmur	2 940	2 970	-	-
Tripa Makmur	2 922	1 391	-	-
Kuala	4 093	2 061	-	-
Kuala Pesisir	2 997	1 614	1 222	1 200
Tadu Raya	4 110	2 044	-	-
Beutong	2 967	501	-	-
Beutong Ateuh Banggalang	3 775	513	-	-
Seunagan	2 838	1 758	6 000	8 000
Suka Makmue	2 948	1 808	-	-
Seunagan Timur	3 960	2 787	-	-
<b>Nagan Raya</b>	<b>33 550</b>	<b>17 447</b>	<b>7 222</b>	<b>9 200</b>

Lanjutan Tabel/*Continued Table 5.5.2*

Kecamatan <i>Subdistrict</i>	Ayam Pedaging <i>Broiler</i>		Itik/Itik Manila <i>Duck</i>	
	2018	2019	2018	2019
(1)	(6)	(7)	(8)	(9)
Darul Makmur	9 091	10 500	2 242	5 641
Tripa Makmur	7 218	5 165	2 336	1 322
Kuala	7 433	9 630	2 240	6 756
Kuala Pesisir	8 102	6 340	2 262	1 187
Tadu Raya	5 016	6 000	2 126	1 387
Beutong	6 511	2 500	2 600	2 570
Beutong Ateuh Banggalang	5 011	2 045	2 263	830
Seunagan	7 666	7 430	4 440	4 690
Suka Makmue	7 304	4 160	5 400	5 260
Seunagan Timur	6 293	6 800	4 632	6 790
<b>Nagan Raya</b>	<b>69 645</b>	<b>60 570</b>	<b>30 540</b>	<b>36 333</b>

Sumber/*Source*: Dinas Peternakan Kabupaten Nagan Raya  
*Animal Husbandry of Nagan Raya*

**Tabel**  
**Table** 5.5.3

**Produksi Daging Ternak Menurut Kecamatan dan Jenis Ternak (ekor) di Kabupaten Nagan Raya, 2018 dan 2019**  
**Meat Production by Subdistrict and Kind of Livestock (heads) in Nagan Raya Regency, 2018 and 2019**

Kecamatan Subdistrict	Sapi Perah/Dairy Cattle		Sapi Potong/Beef Cattle	
	2018	2019	2018	2019
(1)	(2)	(3)	(4)	(5)
Darul Makmur	-	-	3 000	5 400
Tripa Makmur	-	-	1 000	5 280
Kuala	-	-	5 000	7 200
Kuala Pesisir	-	-	2 000	2 820
Tadu Raya	-	-	3 000	1 800
Beutong	-	-	1 000	3 660
Beutong Ateuh Banggalang	-	-	1 000	1 800
Seunagan	-	-	6 000	7 920
Suka Makmue	-	-	2 000	4 380
Seunagan Timur	-	-	2 000	6 300
<b>Nagan Raya</b>	<b>0</b>	<b>0</b>	<b>26 000</b>	<b>46 560</b>

Lanjutan Tabel/Continued Table 5.5.3

Kecamatan Subdistrict	Kerbau/Buffalo		Kuda/Horse	
	2018	2019	2018	2019
(1)	(6)	(7)	(8)	(9)
Darul Makmur	8 000	13 100	-	-
Tripa Makmur	4 000	10 000	-	-
Kuala	17 000	13 000	-	-
Kuala Pesisir	5 000	12 100	-	-
Tadu Raya	2 000	11 600	-	-
Beutong	6 000	9 300	-	-
Beutong Ateuh Banggalang	2 000	3 900	-	-
Seunagan	17 000	14 200	-	-
Suka Makmue	6 000	4 100	-	-
Seunagan Timur	6 000	13 200	-	-
<b>Nagan Raya</b>	<b>73 000</b>	<b>104 500</b>	<b>0</b>	<b>0</b>

Lanjutan Tabel/*Continued Table 5.5.3*

Kecamatan Subdistrict	Kambing/Goat		Domba/Sheep		Babi/Pig	
	2018	2019	2018	2019	2018	2019
(1)	(10)	(11)	(12)	(13)	(14)	(15)
Darul Makmur	540	2 016	180	198	-	-
Tripa Makmur	225	1 080	90	144	-	-
Kuala	1 000	1 539	306	198	-	-
Kuala Pesisir	405	1 269	171	171	-	-
Tadu Raya	216	1 674	99	162	-	-
Beutong	198	711	99	72	-	-
Beutong Ateuh Banggalang	176	549	81	63	-	-
Seunagan	1 000	1 458	306	279	-	-
Suka Makmue	378	1 044	180	153	-	-
Seunagan Timur	306	1 593	189	162	-	-
<b>Nagan Raya</b>	<b>4 444</b>	<b>12 033</b>	<b>1 701</b>	<b>1 602</b>	<b>0</b>	<b>0</b>

Sumber/*Source*: Dinas Peternakan Kabupaten Nagan Raya  
*Animal Husbandry of Nagan Raya*



**Tabel** 5.5.4 **Produksi Daging Unggas Menurut Kecamatan dan Jenis Unggas (ton) di Kabupaten Nagan Raya, 2018 dan 2019**  
**Poultry Meat Production by Subdistrict and Kind of Poultry (ton) in Nagan Raya Regency, 2018 and 2019**

Kecamatan Subdistrict	Ayam Kampung Native Chicken		Ayam Petelur Layer	
	2018	2019	2018	2019
(1)	(2)	(3)	(4)	(5)
Darul Makmur	2 940	2 970	-	-
Tripa Makmur	2 922	1 391	-	-
Kuala	4 093	2 061	-	-
Kuala Pesisir	2 997	1 614	1 768	1 964
Tadu Raya	4 110	2 044	-	-
Beutong	2 967	501	-	-
Beutong Ateuh Banggalang	3 775	513	-	-
Seunagan	2 838	1 758	3 717	4 130
Suka Makmue	2 948	1 808	-	-
Seunagan Timur	3 960	2 787	-	-
<b>Nagan Raya</b>	<b>33 550</b>	<b>17 447</b>	<b>5 485</b>	<b>6 094</b>

Lanjutan Tabel/*Continued Table* 5.5.4

Kecamatan <i>Subdistrict</i>	Ayam Pedaging <i>Broiler</i>		Itik/Itik Manila <i>Duck</i>	
	2018	2019	2018	2019
(1)	(6)	(7)	(8)	(9)
Darul Makmur	8 485	8 932	110	2 065
Tripa Makmur	5 580	5 874	60	1 847
Kuala	8 079	8 504	74	2 029
Kuala Pesisir	8 016	8 438	64	1 987
Tadu Raya	6 568	6 914	62	1 856
Beutong	8 214	8 646	63	1 984
Beutong Ateuh Banggalang	4 868	5 124	45	1 708
Seunagan	8 280	8 716	89	2 064
Suka Makmue	7 123	7 498	83	1 921
Seunagan Timur	7 771	8 180	104	2 028
<b>Nagan Raya</b>	<b>72 984</b>	<b>76 826</b>	<b>754</b>	<b>19 513</b>

Sumber/*Source*: Dinas Peternakan Kabupaten Nagan Raya  
*Animal Husbandry of Nagan Raya*

**Tabel**  
**Table** 5.5.5

**Produksi Telur Unggas dan Susu Sapi Menurut Kecamatan (ton) di Kabupaten Nagan Raya, 2018 dan 2019**  
**Production of Poultry Eggs and Cow Milk by Subdistrict (ton) in Nagan Raya Regency, 2018 and 2019**

Kecamatan Subdistrict	Ayam Kampung Native Chicken		Ayam Petelur Layer	
	2018	2019	2018	2019
(1)	(2)	(3)	(4)	(5)
Darul Makmur	11 025	22 380	-	-
Tripa Makmur	10 958	14 456	-	-
Kuala	6 140	21 911	-	-
Kuala Pesisir	4 496	21 368	6 606	67 600
Tadu Raya	6 165	14 400	-	-
Beutong	4 436	21 390	-	-
Beutong Ateuh Banggalang	5 663	11 603	-	-
Seunagan	4 257	22 594	159 146	171 600
Suka Makmue	4 422	21 878	-	-
Seunagan Timur	5 940	22 564	-	-
<b>Nagan Raya</b>	<b>59 066</b>	<b>181 834</b>	<b>165 762</b>	<b>239 200</b>

Lanjutan Tabel/*Continued Table 5.5.5*

Kecamatan <i>Subdistrict</i>	Ayam Pedaging <i>Broiler</i>		Sapi Perah <i>Dairy Cattle</i>	
	2018	2019	2018	2019
(1)	(6)	(7)	(8)	(9)
Darul Makmur	265 546	553 696	-	-
Tripa Makmur	181 591	454 806	-	-
Kuala	524 008	481 140	-	-
Kuala Pesisir	635 469	439 120	-	-
Tadu Raya	255 697	443 806	-	-
Beutong	535 238	637 164	-	-
Beutong Ateuh Banggalang	30 208	29 744	-	-
Seunagan	676 300	619 740	-	-
Suka Makmue	281 991	574 992	-	-
Seunagan Timur	565 000	639 452	-	-
<b>Nagan Raya</b>	<b>3 951 048</b>	<b>4 873 660</b>	<b>0</b>	<b>0</b>

Sumber/*Source*: Dinas Pertanian, Peternakan dan Perikanan Kabupaten Nagan Raya  
*Agriculture Dept, Animal Husbandry and Fisheries of Nagan Raya*

**5.6 PERIKANAN  
FISHERY**

**Tabel 5.6.1** **Produksi dan Nilai Produksi Perikanan Tangkap Menurut Kecamatan dan Jenis Penangkapan di Kabupaten Nagan Raya, 2019**  
*Production and Production Value of Fish Capture by Subdistrict and Type of Captures in Nagan Raya Regency, 2019*

Kecamatan Subdistrict	Perikanan Tangkap di Laut Marine Capture Fisheries		Perikanan Perairan Umum Daratan Inland Open Water Capture Fisheries	
	Volume Volume (Ton)	Nilai Value (000 Rp)	Volume Volume (Ton)	Nilai Value (000 Rp)
(1)	(2)	(3)	(4)	(5)
Darul Makmur	43,04	...	209,14	...
Tripa Makmur	552,91	...	71,36	...
Kuala	-	...	39,30	...
Kuala Pesisir	1 274,33	...	52,67	...
Tadu Raya	995,00	...	134,19	...
Beutong	-	...	67,88	...
Beutong Ateuh Banggalang	-	...	27,16	...
Seunagan	-	...	46,82	...
Suka Makmue	-	...	24,45	...
Seunagan Timur	-	...	209,51	...
<b>Nagan Raya</b>	<b>2 865,29</b>	<b>...</b>	<b>882,48</b>	<b>...</b>

Lanjutan Tabel/*Continued Table 5.6.1*

Kecamatan <i>Subdistrict</i>	Perikanan Tangkap <i>Fish Capture</i>	
	Volume <i>Volume</i> (Ton)	Nilai <i>Value</i> (000 Rp)
(1)	(6)	(7)
Darul Makmur	252,18	...
Tripa Makmur	624,28	...
Kuala	39,30	...
Kuala Pesisir	1 327,00	...
Tadu Raya	1 129,19	...
Beutong	67,88	...
Beutong Ateuh Banggalang	27,16	...
Seunagan	46,82	...
Suka Makmue	24,45	...
Seunagan Timur	209,51	...
<b>Nagan Raya</b>	<b>3 747,77</b>	<b>...</b>

Sumber/*Source*: Dinas Kelautan dan Perikanan Kabupaten Nagan Raya  
*Oceanic and Fisheries of Nagan Raya*

**Tabel**  
**Table** 5.6.2

**Produksi dan Nilai Produksi Perikanan Budidaya Menurut Kecamatan dan Jenis Budidaya di Kabupaten Nagan Raya, 2019**  
**Production and Production Value of Aquaculture by Subdistrict and Type of Culture in Nagan Raya Regency, 2019**

Kecamatan Subdistrict	Perikanan Budidaya Air Tawar Aquaculture	
	Volume Volume (Ton)	Nilai Value (000 Rp)
(1)	(2)	(3)
Darul Makmur	20	560 000
Tripa Makmur	30	840 000
Kuala	61,3	1 672 000
Kuala Pesisir	95,5	2 755 000
Tadu Raya	31,5	783 000
Beutong	263,5	7 655 500
Beutong Ateuh Banggalang	16,1	450 800
Seunagan	102,5	2 806 000
Suka Makmue	76,6	2 076 800
Seunagan Timur	356,5	10 578 000
<b>Nagan Raya</b>	<b>1 053,5</b>	<b>30 177 100</b>

Sumber/Source: Dinas Pertanian, Peternakan dan Perikanan Kabupaten Nagan Raya  
Agriculture Dept, Animal Husbandry and Fisheries of Nagan Raya

## PERTAMBANGAN DAN ENERGI

### MINING AND ENERGY

**Produksi Listrik di  
Kabupaten Nagan Raya  
Tahun 2019 (kwh)**

**Listrik Terjual di  
Kabupaten Nagan Raya  
Tahun 2019 (kwh)**

80.655.023

2017

68.929.218

86.555.701

2018

75.911.386

93.401.590

2019

83.517.587







**PENJELASAN TEKNIS**

1. Pelanggan adalah individu atau kelompok, baik rumah tangga, perusahaan atau institusi non profit yang membeli air bersih dari perusahaan air bersih.
2. Air disalurkan adalah volume air bersih dari perusahaan air bersih.

**TECHNICAL NOTES**

1. *Customers are individuals or groups, whether household, company or non-profit institutions that buy water supply from water supply establishment.*
2. *Distributed water is the volume of water supply from water supply establishment.*

<https://naganrayakab.bps.go.id>

**ULASAN**

Pelanggan listrik di Kabupaten Nagan Raya tahun 2019 tercatat sebanyak 45.722 rumah tangga dengan konsumsi listrik sebanyak 4.975.529 KWh.

Jumlah Listrik yang disalurkan di Kabupaten Nagan Raya dari tahun 2017 hingga 2019 tercatat mengalami kenaikan. Pada tahun 2019, jumlah listrik yang disalurkan memiliki angka mencapai 83.517.587 KWh.

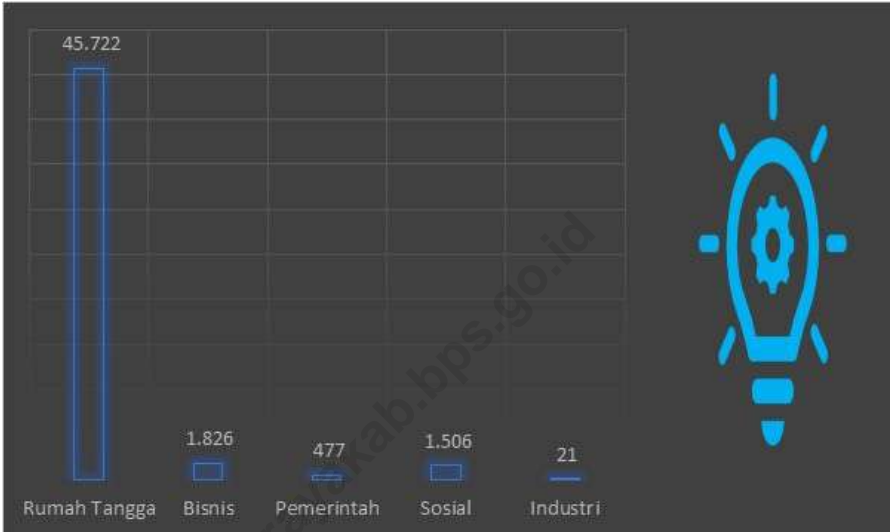
**DESCRIPTION**

*Electricity customers in Nagan Raya Regency in 2019 were 45.722 household customers with electricity consumption were 4.975.529 KWh.*

*The amount of electricity channeled in Nagan Raya Regency from 2017 to 2019 recorded an increase. In 2019, the amount of electricity that was distributed as much as 83.517.587 KWh.*

**Gambar**  
**Figures** 6.1

**Jumlah Pelanggan Listrik di Kabupaten Nagan Raya, 2019**  
*Number of Electricity Customers in Nagan Raya Regency, 2019*



Sumber/Source : PT. PLN Cabang Kabupaten Nagan Raya  
*State Electricity Corporation of Nagan Raya Regency*

**Tabel**  
**Table 6.1****Jumlah Listrik yang Diproduksi PT. PLN (Persero) Pada Cabang/Ranting PLN di Kabupaten Nagan Raya, 2017-2019**  
**Number of Electricity Produced by PT. PLN (Persero) in Nagan Raya Regency, 2017-2019**

Unit Unit	Jumlah Listrik yang Diproduksi (KWh) Production of Electricity (Kwh)		
	2017	2018	2019
(1)	(2)	(3)	(4)
Sub ULP Jeuram	-	-	-
Sub ULP Simpang Peut	-	-	-
Sub ULP Alue Bilie	-	-	-
Sub ULP Beutong	-	-	-
PLTD Beutong Ateuh Banggalang	528 271	509 668	645 609
PLTU Nagan Raya (NG4-TFT)	80 126 752	86 049 033	58 147 214
PLTMH Krueng Isep	-	-	34 608 767
<b>ULP Jeuram</b>	<b>80 655 023</b>	<b>86 555 701</b>	<b>93 401 590</b>

Sumber/Source : PT. PLN Cabang Kabupaten Nagan Raya  
State Electricity Corporation of Nagan Raya Regency

**Tabel**  
**Table** 6.2

**Jumlah Listrik Terjual pada PT PLN (Persero) Wilayah-I di Kabupaten Nagan Raya, 2017–2019**  
**Number of Electricity Sold in Nagan Raya Regency, 2017–2019**

Unit Unit	Jumlah Listrik yang Dijual (KWh) Electricity Sold(Kwh)		
	2017	2018	2019
(1)	(2)	(3)	(4)
Sub ULP Jeuram	8 974 130	10 176 112	11 717 319
Sub ULP Simpang Peut	33 632 718	36 736 451	38 716 319
Sub ULP Alue Bilie	23 532 718	25 380 767	28 973 314
Sub ULP Beutong	2 789 652	3 139 549	3 608 911
PLTD Beutong Ateuh Banggalang	464 942	478 507	502 011
PLTU Nagan Raya (NG4-TFT)	-	-	-
PLTMH Krueng Isep	-	-	-
<b>ULP Jeuram</b>	<b>68 929 218</b>	<b>75 911 386</b>	<b>83 517 587</b>

Sumber/Source : PT. PLN Cabang Kabupaten Nagan Raya  
State Electricity Corporation of Nagan Raya Regency

**Tabel**  
**Table 6.3****Jumlah Pelanggan dan Pemakaian Listrik yang Disalurkan di Kabupaten Nagan Raya, 2019**  
**Number of Customers and Electricity Consumption in Nagan Raya Regency, 2019**

Jenis Pelanggan <i>Customers</i>	Pelanggan <i>Number of Customers</i>	Pemakaian Listrik <i>Electricity Consumption</i> (KWh)
(1)	(2)	(3)
Rumah Tangga <i>Household</i>	45 722	4 975 529
Bisnis <i>Bussiness</i>	1 826	779 841
Pemerintah <i>Government</i>	477	529 835
Sosial <i>Society</i>	1 506	291 845
Industri <i>Industry</i>	21	569 263

Sumber/Source : PT. PLN Cabang Kabupaten Nagan Raya  
State Electricity Corporation of Nagan Raya Regency

07

**PARIWISATA**  
*TOURISM*

Jumlah Hotel dan  
Akomodasi Lainnya di  
Kabupaten Nagan Raya  
Tahun 2019

4

Jumlah Objek Wisata di  
Kabupaten Nagan Raya  
Tahun 2019

1

Jumlah Rumah Makan/  
Restoran di Kabupaten  
Nagan Raya  
Tahun 2019

479







**PENJELASAN TEKNIS****TECHNICAL NOTES**

1. Wisatawan mancanegara (wisman) ialah setiap pengunjung yang mengunjungi suatu negara di luar tempat tinggalnya, didorong oleh satu atau beberapa keperluan tanpa bermaksud memperoleh penghasilan di tempat yang dikunjungi dan lamanya kunjungan tersebut tidak lebih dari satu tahun (12 bulan). Definisi ini mencakup 2 (dua) kategori wisatawan mancanegara, yaitu :
    - a. Wisatawan (turis) ialah setiap pengunjung seperti definisi di atas yang tinggal paling sedikit 24 jam, akan tetapi tidak lebih dari 1 (satu) tahun di tempat yang dikunjungi, dengan maksud antara lain: berlibur, rekreasi, olah raga, bisnis, menghadiri pertemuan, studi, dan kunjungan dengan alasan kesehatan.
    - b. Excursionist ialah setiap pengunjung seperti definisi di atas yang tinggal kurang dari 24 jam di tempat yang dikunjungi (termasuk "Cruise passengers"). Cruise Passengers ialah setiap pengunjung yang tiba di suatu negara di mana mereka tidak menginap di akomodasi yang tersedia di negara tersebut, misalnya dengan kapal laut.
  2. Rata-rata lama tinggal adalah rata-rata waktu tinggal wisatawan mancanegara di Indonesia
1. *An International Visitor is any person visiting a country other than his usual place of residence for any reason other than for earning income in the country visited, and the length of stay is no more than one year (12 months). This definition covers two categories of foreign visitors, namely : a. "Tourist" is any visitor staying for at least 24 hours, but no more than one year, in the country visited, with the intention of visiting, and for any of these purposes: Pleasure, recreation and sports, Business, visiting friends and relatives, missions, attending meetings, conferences, visit for health reasons and study. b. "Excursionist" is any visitor staying less than 24 hours in the country visited including, "Cruise Passengers", i.e. visitors arriving in a country without staying in any accommodation available in the visited country.*
  2. *Average length of stay is the average stay duration of foreign visitor in Indonesia for one trip.*

untuk satu kali kunjungan.

3. Usaha penyediaan akomodasi adalah usaha yang menyediakan pelayanan penginapan yang dapat dilengkapi dengan pelayanan pariwisata lainnya. Usaha penyediaan akomodasi dapat berupa hotel, vila, pondok wisata, bumi perkemahan, persinggahan karavan, dan akomodasi lainnya yang digunakan untuk tujuan pariwisata.
 

*3. The business of providing accommodation is a business that provides specialty services that can be equipped with other tourism services. It includes hotel, villa, cottage, camping, caravan stop, and other accommodation that are used for tourism purposes.*
4. Hotel adalah penyediaan akomodasi secara harian berupa kamar-kamar di dalam satu bangunan yang dapat dilengkapi dengan jasa pelayanan makan dan minum, kegiatan hiburan dan atau fasilitas lainnya. Hotel terdiri dari hotel berbintang dan hotel non- bintang.
 

*4. Hotel is a daily supply of accommodation rooms within a building which can be equipped with eating and drinking services, entertainment activities and/or other facilities. Hotel consists of a classified hotel and a non-classified hotel.*
5. Hotel bintang adalah usaha penyediaan jasa pelayanan penginapan, makan minum serta jasa lainnya bagi umum dengan menggunakan sebagian atau seluruh bangunan. Usaha ini dikelola secara komersial serta memenuhi ketentuan persyaratan sebagai hotel bintang (termasuk berlian) yang ditetapkan dalam surat keputusan instansi yang membinanya. Misalnya hotel bintang lima, hotel bintang empat dan seterusnya.
 

*5. A star hotel is the business of providing an accommodation, eating and drinking as well as other services for the public by using a building or a part of a building. It is managed commercially and meets specified requirements as a star hotel (including diamonds) set forth in the decree of fostering agency. For example, five star hotel, four star hotel, and so on.*

6. Tingkat penghunian kamar hotel adalah persentase banyaknya malam kamar yang dihuni terhadap banyaknya malam kamar yang tersedia.
  7. Rata-rata lamanya tamu menginap adalah banyaknya malam tempat tidur yang terpakai (malam tamu) dengan banyaknya tamu yang menginap di hotel atau akomodasi lainnya.
6. *Room occupancy rate is the number of room-nights occupied divided by the number of room-nights available, multiplied by 100 percent.*
  7. *Average length of stay is the number of bed-nights used (guest night) divided by the number of guests coming to spend the night at the accommodation.*

<https://naganrayakab.bps.go.id>

**ULASAN**

Kabupaten Nagan Raya memiliki 1 tempat yang dijadikan objek wisata. Selain objek wisata yang indah, ketersediaan akomodasi juga sangat diperlukan dalam menunjang pariwisata. Akomodasi yang diperlukan adalah tempat penginapan, rumah makan dan akomodasi lainnya.

Pada tahun 2019, tercatat sebanyak 4 tempat penginapan di Kabupaten Nagan Raya. Klasifikasi hotel yang tersebar di Kabupaten Nagan Raya termasuk ke dalam klasifikasi akomodasi lainnya. Selain itu, tahun 2018 tercatat 479 unit restoran/rumah makan, dengan jumlah terbesar di Kecamatan Kuala sebanyak 111 unit.

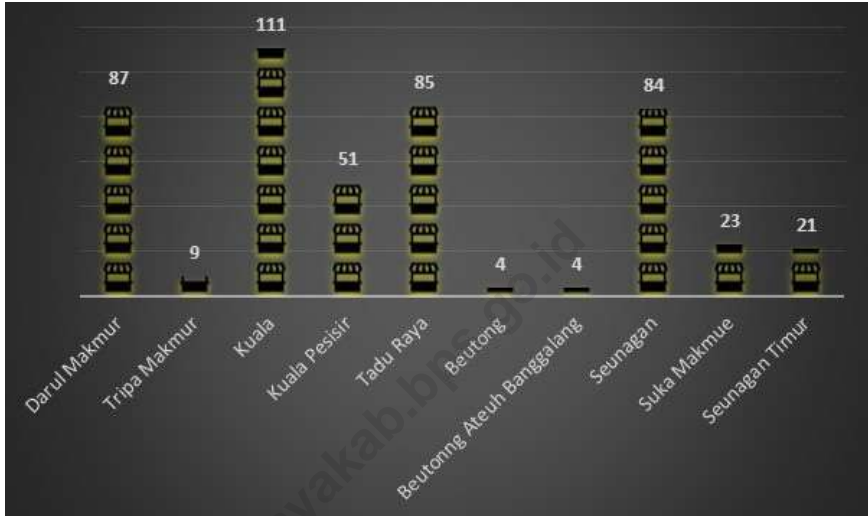
**DESCRIPTION**

*Nagan Raya Regency has 1 places that are used as tourist attraction. In addition to the beautiful tourist attraction, the availability of accommodation is also indispensable in supporting tourism. Accommodation required is lodging, restaurants and other accommodation.*

*In 2019, there were 4 lodging places in Nagan Raya Regency. The classification of hotels scattered in Nagan Raya Regency is included in the other accommodation classification. In addition, in 2018 there were 479 units of restaurant / restaurant, with the largest number in Kuala Subdistrict with 111 units.*

**Gambar**  
**Figures** 7.1

**Jumlah Rumah Makan Menurut Kecamatan di Kabupaten Nagan Raya, 2018**  
**Number of Restaurants by Subdistrict in Nagan Raya Regency, 2018**



Sumber/Source : Badan Pengelola Keuangan Daerah Kabupaten Nagan Raya  
Regional Agency for Financial Management in Nagan Raya Regency

**Gambar** 7.2  
**Figures**

**Jumlah Objek Wisata dan Hotel di Kabupaten Nagan Raya Municipality, 2019**  
**Number of Tourist Attraction and Hotels in Nagan Raya Regency, 2019**



Sumber/Source: Badan Pusat Statistik Kabupaten Nagan Raya  
BPS-Statistics of Nagan Raya Regency

**Tabel**  
**Table** 7.1

**Jumlah Rumah Makan/Restoran Menurut Kecamatan di  
Kabupaten Nagan Raya, 2016–2018**  
*Number of Restaurants by Subdistrict in Nagan Raya  
Regency, 2016–2018*

Kecamatan Subdistrict	2016	2017	2018
(1)	(2)	(3)	(4)
Darul Makmur	...	...	87
Tripa Makmur	...	...	9
Kuala	...	...	111
Kuala Pesisir	...	...	51
Tadu Raya	...	...	85
Beutong	...	...	4
Beutonng Ateuh Banggalang	...	...	4
Seunagan	...	...	84
Suka Makmue	...	...	23
Seunagan Timur	...	...	21
<b>Nagan Raya</b>	...	...	<b>479</b>

Sumber/Source: Badan Pusat Statistik Kabupaten Nagan Raya  
BPS-Statistics of Nagan Raya Regency



**Tabel**  
**Table** 7.2

**Jumlah Hotel dan Akomodasi Lainnya Menurut Klasifikasi  
di Kabupaten Nagan Raya, 2016-2019**  
**Number of Hotel and Other Accomodations by Classification  
in Nagan Raya Regency, 2016-2019**

Tahun Year	Hotel/Hotels					Akomodasi Lainnya Other Accommodation
	Bintang 1 1 Star	Bintang 2 2 Star	Bintang 3 3 Star	Bintang 4 4 Star	Bintang 5 5 Star	
(1)	(2)	(3)	(4)	(5)	(6)	(7)
2016	-	-	-	-	-	2
2017	-	-	-	-	-	2
2018	-	-	-	-	-	2
2019	-	-	-	-	-	4

Sumber/Source: BPS-Survei Perusahaan/Usaha Jasa Akomodasi  
Accommodation Services Establishment Survey

**Tabel**  
**Table** 7.3**Jumlah Objek Wisata Menurut Kecamatan di Kabupaten Nagan Raya, 2019**  
**Number of Tourist Attraction by Subdistrict in Nagan Raya Regency, 2019**

Kecamatan Subdistrict	Jumlah Objek Wisata Number of Tourist Attraction
(1)	(2)
Darul Makmur	-
Tripa Makmur	-
Kuala	-
Kuala Pesisir	1
Tadu Raya	-
Beutong	-
Beutonng Ateuh Banggalang	-
Seunagan	-
Suka Makmue	-
Seunagan Timur	-
<b>Nagan Raya</b>	<b>1</b>

Sumber/Source: Badan Pusat Statistik Kabupaten Nagan Raya  
BPS-Statistics of Nagan Raya Regency



# TRANSPORTASI DAN KOMUNIKASI

*TRANSPORTATION AND COMMUNICATION*

Panjang Jalan Menurut Jenis Permukaan Jalan di Kabupaten Nagan Raya 2018 (km)

Kerikil  
413,82

Tanah  
266,10

Aspal  
242,55





**PENJELASAN TEKNIS**

1. Kendaraan bermotor adalah setiap kendaraan yang digerakkan oleh peralatan teknik yang ada pada kendaraan tersebut biasanya digunakan untuk angkutan orang atau barang di atas jalan raya selain kendaraan yang berjalan di atas rel. Kendaraan bermotor yang dicatat adalah semua jenis kendaraan kecuali kendaraan bermotor TNI/Polri dan Korps Diplomatik.
2. Mobil penumpang adalah setiap kendaraan bermotor yang dilengkapi dengan tempat duduk untuk sebanyak-banyaknya delapan orang tidak termasuk tempat duduk untuk pengemudi baik dilengkapi atau tidak dilengkapi bagasi.
3. Mobil bis adalah setiap kendaraan bermotor yang dilengkapi dengan tempat duduk untuk lebih dari delapan orang tidak termasuk tempat duduk untuk pengemudi baik dilengkapi atau tidak dilengkapi bagasi.
4. Mobil truk adalah setiap kendaraan bermotor yang digunakan untuk angkutan barang selain mobil penumpang mobil bis dan kendaraan bermotor roda dua.

**TECHNICAL NOTES**

1. *Motor vehicles are any kind of vehicles motorized by machine set up in those vehicles they are usually used for transporting peoples or goods on roads except vehicles moving along a railway line. The data cover all kinds of motor vehicles except those belong to Indonesia Army Force Indonesian State Police and Diplomatic Corps.*
2. *Passenger cars are any motor vehicles with no more than eight seats excluding seat for driver it can be with or without hoot.*
3. *Buses are large passenger cars having seats for more than eight passengers excluding seat for driver it can be with or without hoot.*
4. *Trucks are any motor vehicles used to transport goods excluding passenger cars buses and motorcycles.*

5. Kereta api adalah kendaraan dengan tenaga gerak (listrik diesel atau tenaga uap) yang berjalan sendiri maupun dirangkaikan dengan kendaraan lain yang akan atau sedang bergerak di atas rel terdiri dari kereta penumpang dan kereta barang.
  6. Kilometer penumpang adalah jumlah kilometer dari semua penumpang yang berangkat. Besaran ini merupakan penjumlahan jarak asal tujuan masing-masing penumpang.
  7. Rata-rata jarak perjalanan per penumpang adalah rata-rata yang ditempuh oleh setiap penumpang atau jumlah kilometer penumpang dibagi dengan jumlah penumpang berangkat.
  8. Kilometer ton adalah jumlah kilometer semua ton yang diangkut. Besaran ini merupakan hasil penjumlahan jarak asal tujuan masing-masing barang dalam ton.
  9. Rata-rata jarak angkut barang adalah rata-rata jarak yang ditempuh oleh setiap ton barang atau jumlah kilometer ton dibagi dengan ton dimuat.
  10. Kunjungan kapal adalah kapal yang datang di pelabuhan baik untuk berlabuh di perairan maupun bersandar di dermaga.
5. *Train is a coach or a number of coaches joined together moving along a railway line. It can be passenger train or freight train.*
  6. *Passenger kilometer is total kilometers of all departing passenger. This measurement is the sum of distance between the place of origin and the place of destination taken by all passengers.*
  7. *Mean distance of journey per passenger is mean distance taken by each passenger or total of passenger-kilometer divided by the number of departing passengers.*
  8. *Ton-kilometer is total kilometer of all cargoes carried. This is the sum of distance from area of origin to area of destination for each ton of cargoes.*
  9. *Mean distance of cargoes loaded is mean distance of each ton of cargoes loaded or total ton-kilometer divided by total ton of cargoes loaded.*
  10. *Ship call is a ship arriving at a port either for mooring or berthing.*

11. Gross Ton (GT) adalah volume ruangan kapal dalam m<sup>3</sup> kecuali terowongan lubang poros baling-baling tempat jangkar dan alas ganda.
  12. Kantor Pos adalah tempat pemberi pelayanan komunikasi tertulis dan atau surat elektronik layanan paket layanan logistik layanan transaksi keuangan dan layanan keagenan pos untuk kepentingan umum. Rumah pos berfungsi sama seperti kantor pos dan kantor pos pembantu bedanya rumah pos biasanya terletak di daerah terpencil.
11. *Gross Ton (GT) is total volume of all room in a ship (m<sup>3</sup>) excluding the volume of tunnel the axle of propellers the anchor and the chain locker.*
  12. *Post Office is a service provider facility of written communication and or electronic mail parcel service logistics services financial transaction services and postal services to the public. Postal house has the same function as the post office and subsidiary of post office the difference is that postal house is usually located in remote areas.*



**ULASAN**

Transportasi dan komunikasi merupakan jenis sarana yang dapat menunjang perekonomian suatu wilayah. Sarana transportasi dan komunikasi yang baik akan meningkatkan mobilitas dan akses masyarakat terhadap informasi. Tingginya akses terhadap pasar dan informasi akan mendorong kemajuan dan pertumbuhan ekonomi suatu wilayah.

Salah satu wujud sarana transportasi khususnya transportasi darat adalah jalan. Kondisi jalan akan menentukan kelancaran transportasi darat. Berdasarkan data dari Dinas Pekerjaan Umum dan Perumahan Rakyat (PUPR) pada tahun 2018 sebesar 73,55 persen jenis permukaan jalan di Kabupaten Nagan Raya dalam kondisi bukan aspal.

Peningkatan akses masyarakat terhadap informasi perlu didukung dengan sarana komunikasi yang baik. Salah satu sarana yang memberikan layanan komunikasi adalah kantor pos. Jumlah kantor pos pembantu di Kabupaten Nagan Raya pada tahun 2019 sebanyak empat unit.

**DESCRIPTION**

*Transportation and communication are kind of facilities that can support the economy of a region. Good means of transportation and communication will increase mobility and public access to information. High access to markets and information will drive the progress and economic growth of a region.*

*One form of transportation facilities, especially land transportation, is roads. Road conditions will determine the smoothness of land transportation. Based on data from the Office of Public Works and Public Housing (PUPR), in 2018, a total of 73,55 percent of the road surface in Nagan Raya Regency is still non-asphalt conditions.*

*Increasing public access to information needs to be supported by good means of communication. One of the facilities that provide communication services is the post office. The number of auxiliary post offices in Nagan Raya Regency in 2019 is four.*

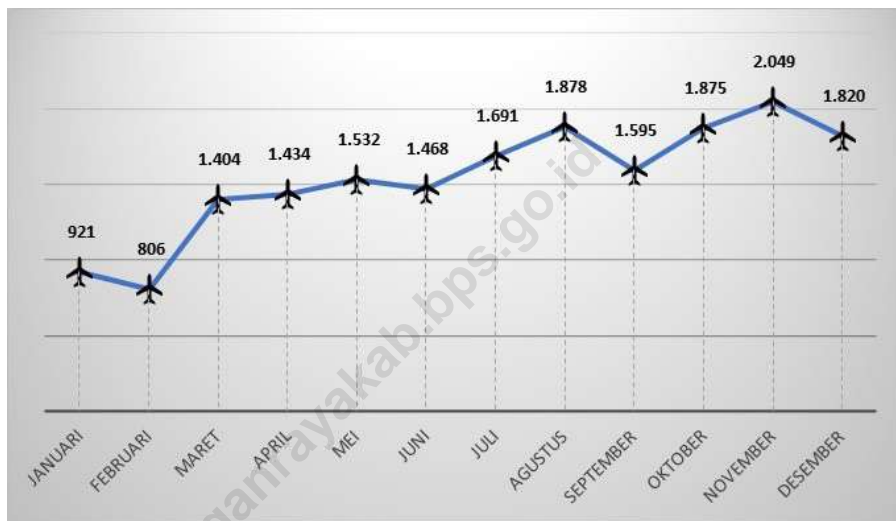
**Gambar** 8.1  
**Figures**

**Panjang Jalan Menurut Tingkat Kewenangan Pemerintahan di Kabupaten Nagan Raya (km), 2018**  
*Length of Roads by Level of Government Authority in Nagan Raya Regency (km), 2018*



Sumber/Source : Dinas Pekerjaan Umum dan Perumahan Rakyat Kabupaten Nagan Raya  
*Regional Office of Public Works and Public Housing of Nagan Raya Regency*

**Gambar 8.2** Jumlah Penumpang Pesawat Datang Melalui Bandara Cut Nyak Dhien Kabupaten Nagan Raya, 2019  
**Figures 8.2** Number of Passenger Come to Cut Nyak Dhien Airport Nagan Raya Regency, 2019



Sumber/Source: Bandara Cut Nyak Dhien Nagan Raya  
 Cut Nyak Dhien Airport Nagan Raya

## 8.1 TRANSPORTASI TRANSPORTATION

**Tabel 8.1.1** Panjang Jalan Menurut Tingkat Kewenangan Pemerintahan di Kabupaten Nagan Raya (km), 2016–2018  
*Length of Roads by Level of Government Authority in Nagan Raya Regency (km), 2016–2018*

Tingkat Kewenangan Pemerintahan <i>Level of Government Authority</i>	2016	2017	2018
(1)	(2)	(3)	(4)
Negara/ <i>State</i>	924,42	924,42	924,42
Provinsi/ <i>Province</i>	...	...	47,62
Kabupaten/Kota <i>Regency/Municipality</i>	...	...	61,07
<b>Jumlah/Total</b>	<b>924,43</b>	<b>924,42</b>	<b>1 033,11</b>

Sumber/*Source* : Dinas Pekerjaan Umum dan Perumahan Rakyat Kabupaten Nagan Raya  
*Regional Office of Public Works and Public Housing of Nagan Raya Regency*

**Tabel 8.1.2 Panjang Jalan Menurut Jenis Permukaan Jalan di Kabupaten Nagan Raya (km), 2016–2018**  
**Length of Roads by Type of Road Surface in Nagan Raya Regency (km), 2016–2018**

Jenis Permukaan Jalan Type of Road Surface	2016	2017	2018
(1)	(2)	(3)	(4)
Aspal/Paved	243,53	224,64	242,55
Kerikil/Gravel	352,20	413,82	413,82
Tanah/Soil	328,69	246,13	266,10
Lainnya/Others	-	-	-
<b>Jumlah/Total</b>	<b>924,43</b>	<b>924,42</b>	<b>924,42</b>

Sumber/Source : Dinas Pekerjaan Umum dan Perumahan Rakyat Kabupaten Nagan Raya  
 Regional Office of Public Works and Public Housing of Nagan Raya Regency

**Tabel 8.1.3 Panjang Jalan Menurut Kondisi Jalan di Kabupaten Nagan Raya (km), 2016–2018**  
**Length of Roads by Condition of Roads in Nagan Raya Regency (km), 2016–2018**

Kondisi Jalan Condition of Roads	2016	2017	2018
(1)	(2)	(3)	(4)
Baik/ <i>Good</i>	243,54	92,21	147,55
Sedang/ <i>Moderate</i>	171,65	59,61	104,11
Rusak/ <i>Damage</i>	180,55	53,46	57,21
Rusak Berat/ <i>Severely Damage</i>	328,69	719,14	724,24
<b>Jumlah/Total</b>	<b>924,43</b>	<b>924,42</b>	<b>1 033,11</b>

Sumber/*Source* : Dinas Pekerjaan Umum dan Perumahan Rakyat Kabupaten Nagan Raya  
 Regional Office of Public Works and Public Housing of Nagan Raya Regency

**Tabel 8.1.4** Jumlah Kendaraan Bermotor Menurut Jenis Kendaraan (unit) di Kabupaten Nagan Raya, 2018-2019  
**Table** *Number of Registered Motor Vehicles by Type of Motor Vehicles (units) in Nagan Raya Regency, 2018-2019*

Jenis Kendaraan <i>Type of Motor Vehicles</i>	2018	2019
(1)	(2)	(3)
Sepeda Motor / <i>Motorcycle</i>	17 796	14 649
Truk / <i>Truck</i>	1 129	1 111
Becack Motor / <i>Motorcab</i>	9	2
Minibus / <i>Minibus</i>	2 034	3 222
Mikrobus / <i>Microbus</i>	7	20
Mobil Khusus / <i>Special Cars</i>	3	6
Mobil Jip / <i>Jeep Cars</i>	275	423
Mobil Sedan / <i>Sedan Cars</i>	126	190
<b>Jumlah/Total</b>	<b>21 379</b>	<b>19 683</b>

Sumber/Source : Dinas Perhubungan Kabupaten Nagan Raya  
*Transportation Agency of Nagan Raya Regency*

**Tabel**  
**Table** 8.1.5**Jumlah Trip Penerbangan dan Penumpang Melalui Bandar Udara Cut Nyak Dhien Nagan Raya per Bulan, 2019**  
**The Number of Flight Trip and Passenger in Cut Nyak Dhien Airport Nagan Raya Monthly, 2019**

Bulan Month	Trip/Flight Frequency		Penumpang/Passenger	
	Berangkat Departure	Datang Arrival	Berangkat Departure	Datang Arrival
(1)	(2)	(3)	(5)	(6)
Januari/January	21	21	921	1 188
Februari/February	16	16	806	936
Maret/March	28	28	1 404	1 444
April/April	28	28	1 434	1 464
Mei/May	64	64	1 532	1 465
Juni/June	60	60	1 468	1 504
Juli/July	67	67	1 691	1 856
Agustus/August	66	66	1 878	1 724
September/September	40	40	1 595	1 580
Oktober/October	53	53	1 875	1 873
November/November	48	48	2 049	1 928
Desember/December	47	47	1 820	1 716
<b>Jumlah/Total</b>	<b>538</b>	<b>538</b>	<b>18 473</b>	<b>18 678</b>



**Tabel**  
**Table 8.1.6****Jumlah Bongkar/Muat Barang dan Bagasi Melalui Bandar Udara Cut Nyak Dhien Nagan Raya per Bulan, 2019**  
**The Number of In/Out Goods Carriage and Baggage in Cut Nyak Dhien Airport Nagan Raya Monthly, 2019**

Bulan Month	Bagasi/Bagage		Barang/Goods	
	Muat in (kg)	Bongkar Out (kg)	Muat in (kg)	Bongkar Out (kg)
(1)	(2)	(3)	(5)	(6)
Januari/January	58	402	3 087	6 163
Februari/February	66	345	1 762	2 870
Maret/March	151	598	2 691	4 853
April/April	113	545	2 971	4 182
Mei/May	388	892	4 128	5 130
Juni/June	330	4	4 185	5 719
Juli/July	157	860	4 541	6 892
Agustus/August	252	1 486	5 212	6 014
September/September	281	1 593	4 480	5 527
Oktober/October	775	1 585	5 426	7 073
November/November	211	1 807	6 556	7 863
Desember/December	185	1 583	5 453	6 256
<b>Jumlah/Total</b>	<b>2 967</b>	<b>11 700</b>	<b>50 492</b>	<b>68 452</b>

Sumber/Source: Bandar Udara Cut Nyak Dhien  
Cut Nyak Dhien Airport

## 8.2 KOMUNIKASI COMMUNICATION

**Tabel** 8.2.1 **Jumlah Kantor Pos Pembantu Menurut Kecamatan di Kabupaten Nagan Raya, 2016–2019**  
*Number of Post Offices Subsidiaries by Subdistrict in Nagan Raya Regency, 2016–2019*

Kecamatan Subdistrict	2016	2017	2018	2019
(1)	(2)	(3)	(4)	(5)
Darul Makmur	1	1	1	1
Tripa Makmur	-	-	-	-
Kuala	1	1	1	1
Kuala Pesisir	-	-	-	-
Tadu Raya	-	-	-	-
Beutong	1	1	1	1
Beutong Ateuh Banggalang	-	-	-	-
Seunagan	1	1	1	1
Suka Makmue	-	-	-	-
Seunagan Timur	-	-	-	-
<b>Nagan Raya</b>	<b>4</b>	<b>4</b>	<b>4</b>	<b>4</b>

Sumber/Source: Kantor Pos Kabupaten Nagan Raya  
Post Office Nagan Raya Regency



10

PENGELUARAN PENDUDUK  
**PENGELUARAN PENDUDUK**  
POPULATION EXPENDITURE  
**POPULATION EXPENDITURE**




Persentase Pengeluaran Per Kapita  
Sebulan Menurut Kelompok  
Komoditas Tahun 2019

**Bukan Makanan: 42,73 persen**

**Makanan dan Minuman Jadi:  
13,98 persen**

**Makanan: 57,27 persen**

**Perumahan dan Fasilitas  
Rumah Tangga:  
21,96 persen**





**PENJELASAN TEKNIS**

1. Pengeluaran rata-rata per kapita adalah biaya yang dikeluarkan untuk konsumsi semua anggota rumah tangga selama sebulan baik yang berasal dari pembelian pemberian maupun produksi sendiri dibagi dengan banyaknya anggota rumah tangga dalam rumah tangga tersebut.

**TECHNICAL NOTES**

1. *Per capita Average Expenditure is the cost spent for all household members consumption during the month whether from purchasing giving or own production divided by the number of household members in the household.*

<https://naganrayakab.bps.go.id>

**ULASAN**

Pengeluaran rata-rata perkapita penduduk Kabupaten Nagan Raya pada tahun 2019 adalah 933.077 rupiah. Rata-rata pengeluaran perkapita sebulan untuk makanan sebesar Rp534.410 dan rata-rata pengeluaran perkapita sebulan untuk non makanan sebesar Rp398.667.

Pengeluaran terbesar makanan digunakan untuk konsumsi makanan dan minuman jadi (13,98 persen) diikuti rokok (11,78 persen) dan padi-padian (8,58 persen). Sedangkan untuk konsumsi non makanan sebagian besar digunakan untuk perumahan dan fasilitas rumah (21,96 persen).

**DESCRIPTION**

*The average expenditure per capita of Nagan Raya Regency in 2019 is 933.077. Average monthly per capita expenditure on food was Rp534,410 and average monthly per capita expenditure on non-food items was Rp398,667.*

*The largest expenditure of food is used for consumption of food and beverages (13.98 percent) followed by cigarettes (11.78 percent) and paddy rice (8.58 percent). While for non-food consumption is mostly used for housing and home facilities (21.96 percent).*

**Gambar** 10.1  
**Figures**

**Pengeluaran Penduduk Menurut Kelompok Pengeluaran Per Kapita Sebulan di Kabupaten Nagan Raya (Rupiah), 2019**

*Expenditure of Population by Spending Group Per Capita a Month in Nagan Raya Regency (Rupiah), 2019*



Sumber/Source: BPS, Survei Sosial Ekonomi Nasional (Susenas) Maret/BPS-Statistics Indonesia, National Socioeconomic Survey March



**Tabel**  
**Table** 10.1**Rata-rata Pengeluaran per Kapita Sebulan Menurut  
Kelompok Komoditas (rupiah) di Kabupaten Nagan Raya,  
2018 dan 2019**  
*Monthly Average Expenditure per Capita by Commodity  
Group (rupiahs) in Nagan Raya Regency, 2018 and 2019*

Kelompok Komoditas/Commodity Group	2018	2019
(1)	(2)	(3)
<b>Makanan/Food</b>		
Padi-padian/Cereals	76 894	80 091
Umbi-umbian/Tubers	3 350	4 287
Ikan/udang/cumi/kerang/Fish/shrimp/common squid/shells	60 224	69 951
Daging/Meat	13 936	12 754
Telur dan susu/Eggs and milk	20 346	18 975
Sayur-sayuran/Vegetables	50 249	42 056
Kacang-kacangan/Legumes	7 988	8 618
Buah-buahan/Fruits	18 638	19 426
Minyak dan kelapa/Oil and coconut	18 101	15 294
Bahan minuman/Beverage stuffs	16 990	15 961
Bumbu-bumbuan/Spices	11 609	10 420
Konsumsi lainnya/Miscellaneous food items	5 760	5 533
Makanan dan minuman jadi/Prepared food and beverages	136 521	130 481
Rokok/Cigarettes	86 151	100 564
<b>Jumlah makanan/Total food</b>	<b>526 757</b>	<b>534 410</b>
<b>Bukan makanan/Non-food</b>		
Perumahan dan fasilitas rumah tangga/Housing and household facilities	191217	204 937
Aneka komoditas dan jasa/Goods and services	80019	74 255
Pakaian, alas kaki, dan tutup kepala/Clothing, footwear, and headgear	48881	49 402
Komoditas tahan lama/Durable goods	21134	27 560
Pajak, pungutan, dan asuransi/Taxes and insurance	29442	33 381
Keperluan pesta dan upacara/kenduri/Parties and ceremonies	5333	9 132
<b>Jumlah bukan makanan/Total non-food</b>	<b>376 027</b>	<b>398 667</b>
<b>Jumlah/Total</b>	<b>902 783</b>	<b>933 077</b>

Sumber/Source: BPS, Survei Sosial Ekonomi Nasional (Susenas) Maret/BPS-Statistics Indonesia, National Socioeconomic Survey March

**Tabel**  
**Table** 10.2

**Persentase Pengeluaran per Kapita Sebulan Menurut Kelompok Komoditas di Kabupaten Nagan Raya, 2018 dan 2019**  
**Percentage of Monthly Expenditure per Capita by Commodity Group in Nagan Raya Regency, 2018 and 2019**

Kelompok Komoditas/ <i>Commodity Group</i>	2018	2019
(1)	(2)	(3)
<b>Makanan/Food</b>		
Padi-padian/ <i>Cereals</i>	8,52	8,58
Umbi-umbian/ <i>Tubers</i>	0,37	0,46
Ikan/udang/cumi/kerang/ <i>Fish/shrimp/common squid/shells</i>	6,67	7,50
Daging/ <i>Meat</i>	1,54	1,37
Telur dan susu/ <i>Eggs and milk</i>	2,25	2,03
Sayur-sayuran/ <i>Vegetables</i>	5,57	4,51
Kacang-kacangan/ <i>Legumes</i>	0,88	0,92
Buah-buahan/ <i>Fruits</i>	2,06	2,08
Minyak dan kelapa/ <i>Oil and coconut</i>	2,01	1,64
Bahan minuman/ <i>Beverage stuffs</i>	1,88	1,71
Bumbu-bumbuan/ <i>Spices</i>	1,29	1,12
Konsumsi lainnya/ <i>Miscellaneous food items</i>	0,64	0,59
Makanan dan minuman jadi/ <i>Prepared food and beverages</i>	15,12	13,98
Rokok/ <i>Cigarettes</i>	9,54	10,78
<b>Jumlah makanan/<i>Total food</i></b>	<b>58,35</b>	<b>57,27</b>
<b>Bukan makanan/<i>Non-food</i></b>		
Perumahan dan fasilitas rumah tangga/ <i>Housing and household facilities</i>	21,18	21,96
Aneka komoditas dan jasa/ <i>Goods and services</i>	8,86	7,96
Pakaian, alas kaki, dan tutup kepala/ <i>Clothing, footwear, and headgear</i>	5,41	5,29
Komoditas tahan lama/ <i>Durable goods</i>	2,34	2,95
Pajak, pungutan, dan asuransi/ <i>Taxes and insurance</i>	3,26	3,58
Keperluan pesta dan upacara/kenduri/ <i>Parties and ceremonies</i>	0,59	0,98
<b>Jumlah bukan makanan/<i>Total non-food</i></b>	<b>41,65</b>	<b>42,73</b>
<b>Jumlah/<i>Total</i></b>	<b>100,00</b>	<b>100,00</b>

Sumber/*Source*: BPS, Survei Sosial Ekonomi Nasional (Susenas) Maret/BPS-Statistics Indonesia, National Socioeconomic Survey March

**Tabel**  
**Table** 10.3

**Rata-rata Pengeluaran per Kapita per Bulan menurut Kelompok Pengeluaran (Rupiah) di Kabupaten Nagan Raya, 2018 dan 2019**  
**Average of per capita monthly Expenditure by Group of Expenditure (Rupiah) in Nagan Raya Regency, 2018 and 2019**

Kelompok Pengeluaran <i>Expenditure Group</i>	2018	2019
(1)	(2)	(3)
1	640 045	562 870
2	1 048 561	949 778
3	1 739 084	1 641 230

Catatan/Note: 1 = 40% Terbawah  
 2 = 40% Menengah  
 3 = 20% Teratas

Sumber/Source: BPS, Survei Sosial Ekonomi Nasional (Susenas) Maret/BPS-Statistics Indonesia, National Socioeconomic Survey March

## SISTEM NERACA NASIONAL SYSTEM OF REGIONAL ACCOUNTS

Pertanian, Kehutanan, dan  
Perikanan  
45,57 persen

Perdagangan Besar  
dan Eceran; Reparasi Mobil  
dan Sepeda Motor  
11,49 persen



Konstruksi  
10,60 persen

Pertambangan  
dan Penqqalian  
7,92 persen

5,62 persen  
Administrasi  
Pemerintahan,  
Pertahanan, dan  
Jaminan Sosial Wajib



**PENJELASAN TEKNIS****TECHNICAL NOTES**

1. Penghitungan statistik neraca nasional mengikuti buku petunjuk yang diterbitkan oleh Perserikatan Bangsa Bangsa (PBB) dikenal sebagai Sistem Neraca Nasional (SNN). SNN adalah rekomendasi internasional tentang bagaimana menyusun ukuran aktivitas ekonomi yang sesuai dengan standar neraca baku yang didasarkan pada prinsip-prinsip ekonomi. Rekomendasi yang dimaksud dinyatakan dalam sekumpulan konsep, definisi, klasifikasi, dan aturan neraca yang disepakati secara internasional dalam mengukur indikator tertentu seperti Produk Domestik Bruto (PDB). Salah satu bentuk adaptasi pencatatan statistik nasional adalah melakukan perubahan tahun dasar PDB Indonesia dari tahun 2000 ke 2010. Perubahan tahun dasar PDB dilakukan seiring dengan mengadopsi rekomendasi PBB yang tertuang dalam Sistem Neraca Nasional 2008 (SNA 2008).
2. Produk Domestik Bruto pada tingkat nasional serta Produk Domestik Regional Bruto (PDRB) pada tingkat regional (provinsi) menggambarkan kemampuan suatu wilayah untuk menciptakan nilai tambah pada suatu waktu tertentu. Untuk menyusun PDB maupun PDRB digunakan 2

1. *The method used to estimate national accounts statistics is based on the standard guidelines formed by United Nation known as System of National Accounts (SNA). SNA is the internationally agreed standard set of recommendations on how to compile measures of economic activity in accordance with strict accounting conventions based on economic principles. The recommendations are expressed in term of a set of concepts, definitions, classifications and accounting rules that comprise the internationally agreed standard for measuring indicators such as Gross Domestic Product (GDP). One of the improvement in the national statistical system is to rebase GDP form base year 2000 to 2010 in order to capture current economic condition. It is in line with the United Nations (UN) recommendation on 2008 SNA.*
2. *The basic measure of the value added arising from economic activity is known as Gross Domestic Product at the national level and Gross Regional Domestic Product (GRDP) at the regional level (provinces/regencies/municipalities). To compile these statistics, two approaches*

pendekatan, yaitu lapangan usaha dan pengeluaran. Keduanya menyajikan komposisi data nilai tambah dirinci menurut sumber kegiatan ekonomi (lapangan usaha) dan menurut komponen penggunaannya. PDB maupun PDRB dari sisi lapangan usaha merupakan penjumlahan seluruh komponen nilai tambah bruto yang mampu diciptakan oleh sektor-sektor ekonomi atas berbagai aktivitas produksinya. Sedangkan dari sisi pengeluaran menjelaskan tentang penggunaan dari nilai tambah tersebut.

3. PDB menurut lapangan usaha mengalami perubahan klasifikasi dari 9 lapangan usaha menjadi 17 lapangan usaha. PDB menurut lapangan usaha dirinci menurut total nilai tambah dari seluruh sektor ekonomi yang mencakup lapangan usaha Pertanian, Kehutanan, dan Perikanan; Pertambangan dan Penggalian; Industri Pengolahan; Pengadaan Listrik dan Gas; Pengadaan Air, Pengelolaan Sampah, Limbah dan Daur Ulang; Konstruksi; Perdagangan Besar dan Eceran, Reparasi Mobil dan Sepeda Motor; Transportasi dan Pergudangan; Penyediaan Akomodasi dan Makan Minum; Informasi dan Komunikasi; Jasa Keuangan dan Asuransi; Real Estat; Jasa Perusahaan; Administrasi

*have been used, i.e. "production approach" and "expenditure approach". The first approach is to measure value added produced by various kinds of economic activities, while the second approach is to measure final uses of the country's output. In other words, GDP/GRDP is the sum of total value added produced by all economic industries (activities) and the way of using it.*

3. *GDP by industry classification changes from 9 sectors to 17 industries. GDP by industry is classified by types of economic activities such as Agriculture, Forestry and Fishing; Mining and Quarrying; Manufacturing; Electricity and Gas; Water supply, Sewerage, Waste Management and Remediation Activities; Construction; Wholesale and Retail Trade; Repair of Motor Vehicles and Motorcycles; Transportation and Storage; Accommodation and Food Service Activities; Information and Communication; Financial and Insurance Activities; Real Estate Activities; Business Activities; Public Administration; Defence and Compulsory Social Security; Education; Human Health and Social Work Activities;*

Pemerintahan, Pertahanan dan Jaminan Sosial Wajib; Jasa Pendidikan; Jasa Kesehatan dan Kegiatan Sosial; dan Jasa lainnya.

*and Other Services Activities.*

4. PDB menurut pengeluaran mengalami perubahan klasifikasi dimana pengeluaran konsumsi Lembaga Non Profit yang Melayani Rumah Tangga (LNPR) yang sebelumnya termasuk bagian dari pengeluaran konsumsi rumah tangga menjadi komponen terpisah. Sehingga klasifikasi PDB menurut pengeluaran dirinci menjadi 7 komponen yaitu komponen pengeluaran konsumsi rumah tangga, pengeluaran konsumsi LNPR, pengeluaran konsumsi pemerintah, pembentukan modal tetap bruto, perubahan inventori, ekspor barang dan jasa, dan impor barang dan jasa.
4. *GDP by expenditure classification changes where consumption expenditure Non-profit Institutions Serving Households (NPISH) previously included as part of household consumption expenditure is taken out into separate component. So that, GDP by type of expenditures is classified into: household consumption expenditure, NPISH consumption expenditure, government consumption expenditure, gross fixed capital formation, changes in inventories, exports of goods and services, and imports of goods and services.*
5. Pengeluaran konsumsi rumah tangga mencakup berbagai pengeluaran konsumsi akhir rumah tangga atas barang dan jasa untuk memenuhi kebutuhan individu ataupun kelompok secara langsung. Pengeluaran rumah tangga di sini mencakup makanan dan minuman selain restoran; pakaian, alas kaki dan jasa perawatannya; perumahan dan perlengkapan rumah tangga; kesehatan dan pendidikan; transportasi dan komunikasi; restoran dan hotel serta lainnya.
5. *Household consumption expenditures consist of expenditures incurred by households, which are used for both individual or collective needs. Household consumptions are classified into food and beverages other than restaurants; clothing, footwear, and related maintenance services; housing and household equipment; health and education; transport and communication; restaurants and hotels; and others.*



6. Pengeluaran Pemerintah terdiri dari Pengeluaran Konsumsi Individu dan Pengeluaran Konsumsi Kolektif. Barang dan jasa individu merupakan barang dan jasa privat, dimana ciri-ciri barang privat adalah a) Scarcity, yaitu ada kelangkaan/keterbatasan dalam jumlah; b) Excludable consumption, yaitu konsumsi suatu barang dapat dibatasi hanya pada mereka yang memenuhi persyaratan tertentu (biasanya harga); c) Rivalrous competition, yaitu konsumsi oleh satu konsumen akan mengurangi atau menghilangkan kesempatan pihak lain untuk melakukan hal serupa. Contoh barang dan jasa yang dihasilkan pemerintah dan tergolong sebagai barang dan jasa individu adalah jasa pelayanan kesehatan pemerintah di rumah sakit/puskesmas dan jasa pendidikan di sekolah/universitas negeri. Sedangkan barang dan jasa kolektif ekuivalen dengan barang publik yang memiliki ciri a) Non rivalry, yaitu penggunaan satu konsumen terhadap suatu barang tidak mengurangi kesempatan konsumen lain untuk juga mengkonsumsi barang tersebut; b) Non excludable, yaitu apabila suatu barang publik tersedia, maka tidak ada yang dapat menghalangi siapapun untuk memperoleh manfaat dari barang tersebut atau dengan
6. *Government consumption expenditure consists of Individual Consumption Expenditure and Collective Consumption Expenditure. Individual goods and services are private goods and services, which the characteristics of private goods is a) Scarcity, that there is a scarcity/limited in number; b) Excludable consumption, the consumption of goods can be limited only to those who meet certain requirements (usually the price); c) Rivalrous competition, ie consumption by the consumer will reduce or eliminate the chance of another party to do so. Examples of goods and services produced by government and classified as goods and services of individuals is the government health services in hospitals/health centers and education services in schools/universities. Collective goods and services equivalent to public goods characterized by a) Non-rivalry, namely the use of a consumer for an item does not reduce the chance of another consumer to also consume goods; b) Non-excludable, i.e. when a public good available, then nothing can hinder anyone to benefit from the goods or in other words everyone has access to the goods. Examples of goods and services produced by government and classified as collective goods and services is carried military defense services and the police's security.*

kata lain setiap orang memiliki akses ke barang tersebut. Contoh barang dan jasa yang dihasilkan pemerintah dan tergolong sebagai barang dan jasa kolektif adalah jasa pertahanan yang dilakukan TNI dan keamanan yang dilakukan kepolisian.

7. Pembentukan Modal Tetap Bruto (PMTB) mencakup pengadaan, pembuatan, dan pembelian barang modal. Barang modal dimaksud adalah barang-barang yang digunakan untuk proses produksi, tahan lama atau yang mempunyai umur pemakaian lebih dari satu tahun seperti bangunan, mesin-mesin dan alat angkut. Termasuk pula di sini perbaikan besar (berat) yang sifatnya memperpanjang umur atau mengubah bentuk atau kapasitas barang modal tersebut. Pengeluaran barang modal untuk keperluan militer juga dicakup sebagai PMTB. Klasifikasi komponen PMTB dibagi menjadi 6 sub komponen yaitu Konstruksi; Mesin dan Peralatan; Kendaraan; Peralatan Lainnya; *Cultivated Biological Resources (CBR)* dan Produk Kekayaan Intelektual.
7. *Gross Fixed Capital Formation (GFCF) includes procurement, manufacture, and the purchase of capital goods. Capital goods are goods which are used for the production process, durable or have a service life of more than one year such as buildings, machinery, and transportation equipment. Including here: huge improvement that are to extend the life or changing the shape or the capacity of the capital goods. Capital expenditures for military purposes are also covered as GFCF. GFCF component are classified into six sub-components: Construction; Machinery and Equipment; vehicle; Other equipment; Cultivated Biological Resources (CBR) and Intellectual Property Product.*
8. Ekspor barang dan jasa merupakan transaksi perdagangan barang dan jasa dari penduduk (residen) ke bukan penduduk (nonresiden). Impor barang dan jasa adalah transaksi perdagangan dari
8. *Exports of goods and services consist of transactions of goods and services from residents to non-residents. Imports of goods and services consist of transaction of goods and services from non-*

bukan penduduk ke penduduk. Ekspor atau impor barang terjadi pada saat terjadi perubahan hak kepemilikan barang antara penduduk dengan bukan penduduk (dengan atau tanpa perpindahan fisik barang tersebut). Pada PDB dengan tahun dasar 2010, ekspor dan impor barang dirinci menjadi nonmigas dan migas.

*residents to residents. Exports and imports of goods occur when there are changes in ownership of goods between residents and non-residents (with or without physical movements of goods across frontiers). On the GDP at 2010 basic year, exports and imports of goods specified into non oil and gas and oil and gas.*

9. Produk Domestik Bruto maupun agregat turunannya disajikan dalam 2 (dua) versi penilaian, yaitu atas dasar "harga berlaku" dan atas dasar "harga konstan". Disebut sebagai harga berlaku karena seluruh agregat dinilai dengan menggunakan harga pada tahun berjalan, sedangkan harga konstan penilaiannya didasarkan kepada harga satu tahun dasar tertentu, dalam publikasi ini digunakan harga tahun 2010.

9. *GDP and its aggregations are presented in two forms: at current market prices and at constant base year market prices. In presenting current market prices, all aggregates are valued at current market prices, while base year constant market prices are shown by valuing all aggregates at fixed base year prices. Year of 2010 is used as the base year in this publication.*

10. Laju pertumbuhan Produk Domestik Bruto diperoleh dari perhitungan PDB atas dasar harga konstan. Diperoleh dengan cara mengurangi nilai PDB pada tahun ke-n terhadap nilai pada tahun ke n-1 (tahun sebelumnya), dibagi dengan nilai pada tahun ke n-1, dikalikan dengan 100 persen. Laju pertumbuhan menunjukkan perkembangan agregat pendapatan dari satu waktu tertentu terhadap waktu sebelumnya.

10. *Growth rate of Gross Domestic Product is derived from GDP at constant market prices. It is obtained by subtracting the value of GDP year n with the value of GDP year n-1, divided by the value of GDP year n-1 then multiplied by 100 percent. The growth rate of GDP explains the income growth during the given period.*

**ULASAN**

Produk Domestik Regional Bruto (PDRB) merupakan nilai tambah bruto seluruh barang dan jasa yang tercipta atau dihasilkan di suatu wilayah domestik suatu negara yang timbul akibat berbagai aktivitas ekonomi dalam suatu periode tertentu tanpa memperhatikan apakah faktor produksi yang dimiliki residen atau non-residen.

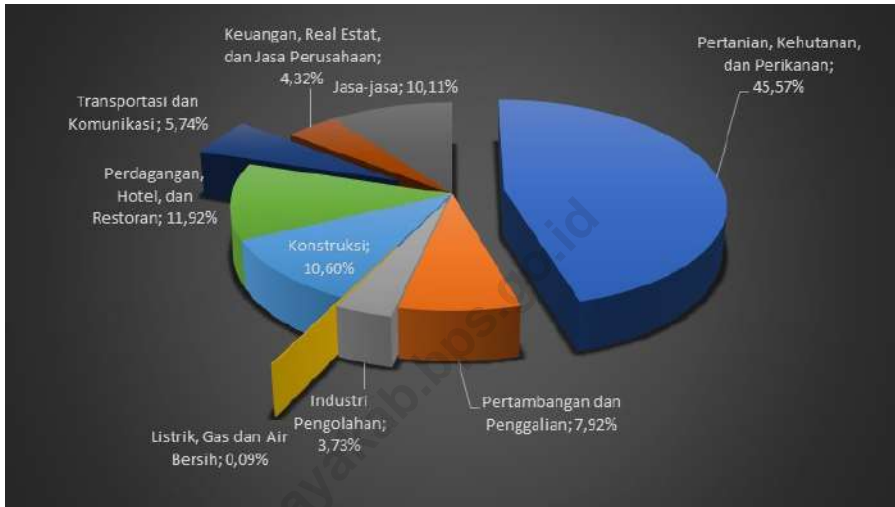
PDRB merupakan salah satu indikator ekonomi yang dapat menggambarkan aktivitas ekonomi secara menyeluruh pada suatu daerah. Dengan adanya pertambahan jumlah penduduk tiap tahun, aktivitas ekonomi juga semakin meningkat, sehingga mengakibatkan peningkatan nilai PDRB dari tahun ke tahun. Tahun 2019 nilai PDRB Kabupaten Nagan Raya sebesar 7.380,6 miliar rupiah atau meningkat sebesar 5,59 persen dibanding tahun 2018 yang hanya sebesar 6.931,12 miliar rupiah.

**DESCRIPTION**

*Gross Regional Domestic Product (GRDP) is a gross added value of all goods and services that are created or produced in the domestic territory of a country that arise from a variety of economic activities in a given period regardless of whether the factors of production are owned by resident or non-resident.*

*GRDP is one of the economic indicators that can describe the overall economic activity in some area. Given the number of people each year, economic activity also increased, thereby increasing the value of GRDP from year to year. In 2019 the value of GDP Nagan Raya Regency of 7.380,6 billion rupiah, an increase of 5.59 percent rupiah compared to 2018 which was only 6.931,12 billion.*

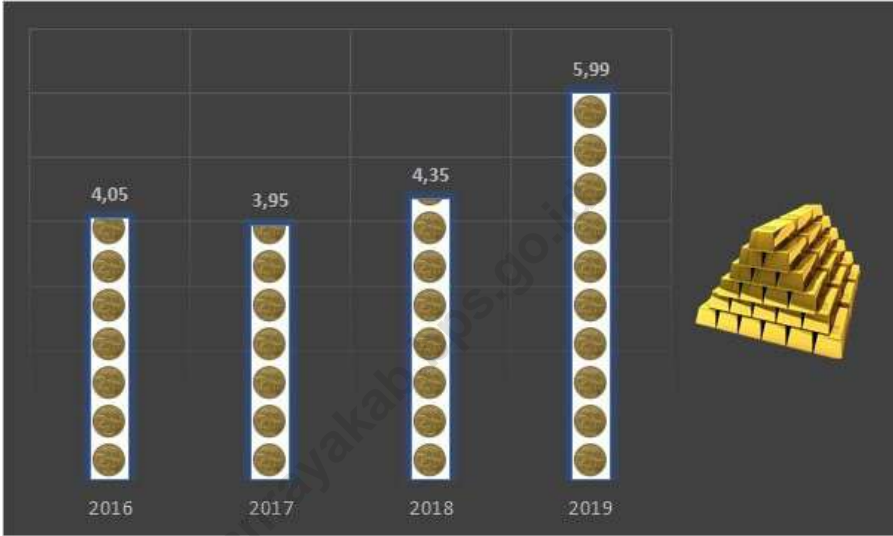
**Gambar 12.1** **Distribusi PDRB Menurut Lapangan Usaha (%) di Kabupaten Nagan Raya, 2019**  
**Figures 12.1** **Distribution of GRDP by Industry (%) in Nagan Raya Regency, 2019**



Sumber/Source : Badan Pusat Statistik Kabupaten Nagan Raya  
 Statistics of Nagan Raya Regency

**Gambar** 12.2  
**Figures**

**Laju Pertumbuhan PDRB (%) di Kabupaten Nagan Raya, 2016-2019**  
**Growth Rate of GRDP (%) in Nagan Raya Regency, 2016-2019**



Sumber/Source : Badan Pusat Statistik Kabupaten Nagan Raya  
*Statistics of Nagan Raya Regency*

**Tabel**  
**Table** 12.1

**Produk Domestik Regional Bruto Atas Dasar Harga Berlaku Menurut Lapangan Usaha (miliar rupiah) di Kabupaten Nagan Raya, 2015–2019**  
**Gross Regional Domestic Product at Current Market Prices by Industry (billion rupiahs) in Nagan Raya Regency, 2015–2019**

	Lapangan Usaha/ <i>Industry</i>	2015	2016	2017	2018*	2019**
	(1)	(2)	(3)	(4)	(5)	(6)
A	Pertanian, Kehutanan, dan Perikanan/ <i>Agriculture, Forestry, and Fishing</i>	2 461,21	2 810,82	3 015,57	3 175,83	3 363,56
B	Pertambangan dan Penggalian/ <i>Mining and Quarrying</i>	853,15	606,84	544,76	567,25	584,59
C	Industri Pengolahan/ <i>Manufacturing</i>	178,31	220,39	260,90	268,29	275,07
D	Pengadaan Listrik dan Gas/ <i>Electricity and Gas</i>	3,78	4,73	5,72	5,99	6,20
E	Pengadaan Air; Pengelolaan Sampah, Limbah, dan Daur Ulang/ <i>Water Supply; Sewerage, Waste Management, and Remediation Activities</i>	0,52	0,60	0,65	0,69	0,76
F	Konstruksi/ <i>Construction</i>	517,66	580,56	635,91	683,28	781,99
G	Perdagangan Besar dan Eceran; Reparasi Mobil dan Sepeda Motor/ <i>Wholesale and Retail Trade; Repair of Motor Vehicles and Motorcycles</i>	653,44	722,31	772,93	814,52	847,87
H	Transportasi dan Pergudangan/ <i>Transportation and Storage</i>	228,56	234,05	247,67	256,07	266,74
I	Penyediaan Akomodasi dan Makan Minum/ <i>Accommodation and Food Service Activities</i>	18,76	22,36	26,56	29,37	31,83
J	Informasi dan Komunikasi/ <i>Information and Communication</i>	132,09	139,46	144,68	149,15	157,24
K	Jasa Keuangan dan Asuransi/ <i>Financial and Insurance Activities</i>	71,93	82,64	100,73	105,15	112,52
L	Real Estat/ <i>Real Estate Activities</i>	133,69	149,12	163,37	176,10	186,70

Lanjutan Tabel/*Continued Table* 12.1

Lapangan Usaha/ <i>Industry</i>		2015	2016	2017	2018*	2019**
(1)		(2)	(3)	(4)	(5)	(6)
M,N	Jasa Perusahaan/ <i>Business Activities</i>	13,91	15,16	16,60	18,14	19,69
O	Administrasi Pemerintahan, Pertahanan, dan Jaminan Sosial Wajib/ <i>Public Administration and Defence; Compulsory Social Security</i>	286,32	322,69	361,08	388,55	415,15
P	Jasa Pendidikan/ <i>Education</i>	92,93	105,29	118,90	128,63	150,24
Q	Jasa Kesehatan dan Kegiatan Sosial/ <i>Human Health and Social Work Activities</i>	100,18	110,73	120,12	127,51	141,57
R,S,T,U	Jasa Lainnya/ <i>Other Services Activities</i>	28,96	31,69	34,97	36,60	38,89
<b>A</b>	<b>Nilai Tambah Bruto Atas Harga Dasar/<i>Gross Value Added At Basic Price</i></b>	-	-	-	-	-
<b>B</b>	<b>Pajak Dikurang Subsidi Atas Produk/<i>Taxes Less Subsidies on Products</i></b>	-	-	-	-	-
<b>C</b>	<b>Produk Domestik Bruto/<i>Gross Domestic Product</i></b>	<b>5 775,41</b>	<b>6 159,45</b>	<b>6 571,14</b>	<b>6 931,12</b>	<b>7 380,60</b>

Sumber/*Source*: Badan Pusat Statistik Kabupaten Nagan Raya /*Statistics of Nagan Raya Regency*



**Tabel**  
**Table** 12.2

**Produk Domestik Regional Bruto Atas Dasar Harga  
Konstan 2010 Menurut Lapangan Usaha (miliar rupiah) di  
Kabupaten Nagan Raya, 2015–2019**  
**Gross Regional Domestic Product at 2010 Constant Market  
Prices by Industry (billion rupiahs) in Nagan Raya Regency,  
2015–2019**

	Lapangan Usaha/Industry	2015	2016	2017	2018*	2019**
	(1)	(2)	(3)	(4)	(5)	(6)
A	Pertanian, Kehutanan, dan Perikanan/ <i>Agriculture, Forestry, and Fishing</i>	2 131,67	2 383,84	2 529,28	2 623,39	2 773,00
B	Pertambangan dan Penggalian/ <i>Mining and Quarrying</i>	1 233,21	1 037,06	945,32	995,67	1 068,53
C	Industri Pengolahan/ <i>Manufacturing</i>	138,89	166,41	186,08	197,16	210,89
D	Pengadaan Listrik dan Gas/ <i>Electricity and Gas</i>	4,22	5,30	6,10	6,27	6,40
E	Pengadaan Air; Pengelolaan Sampah, Limbah, dan Daur Ulang/ <i>Water Supply; Sewerage, Waste Management, and Remediation Activities</i>	0,42	0,45	0,47	0,49	0,53
F	Konstruksi/ <i>Construction</i>	433,15	466,80	507,08	532,36	586,78
G	Perdagangan Besar dan Eceran; Reparasi Mobil dan Sepeda Motor/ <i>Wholesale and Retail Trade; Repair of Motor Vehicles and Motorcycles</i>	553,04	590,96	620,07	646,72	671,63
H	Transportasi dan Pergudangan/ <i>Transportation and Storage</i>	196,88	200,71	210,58	215,20	221,87
I	Penyediaan Akomodasi dan Makan Minum/ <i>Accommodation and Food Service Activities</i>	15,21	16,95	19,84	21,26	22,18
J	Informasi dan Komunikasi/ <i>Information and Communication</i>	117,38	123,58	127,86	130,95	136,85
K	Jasa Keuangan dan Asuransi/ <i>Financial and Insurance Activities</i>	53,51	58,80	69,86	72,50	76,46
L	Real Estat/ <i>Real Estate Activities</i>	107,63	115,35	124,55	131,48	136,38

Lanjutan Tabel/*Continued Table* 12.2

Lapangan Usaha/ <i>Industry</i>		2015	2016	2017	2018*	2019**
(1)		(2)	(3)	(4)	(5)	(6)
M,N	Jasa Perusahaan/ <i>Business Activities</i>	11,99	12,79	13,84	14,83	15,78
O	Administrasi Pemerintahan, Pertahanan, dan Jaminan Sosial Wajib/ <i>Public Administration and Defence; Compulsory Social Security</i>	235,00	256,59	279,75	296,81	306,66
P	Jasa Pendidikan/ <i>Education</i>	82,92	90,09	98,71	103,88	112,80
Q	Jasa Kesehatan dan Kegiatan Sosial/ <i>Human Health and Social Work Activities</i>	83,32	90,89	97,95	102,82	110,47
R,S,T,U	Jasa Lainnya/ <i>Other Services Activities</i>	23,63	25,20	27,25	28,13	29,49
<b>A</b>	<b>Nilai Tambah Bruto Atas Harga Dasar/<i>Gross Value Added At Basic Price</i></b>	-	-	-	-	-
<b>B</b>	<b>Pajak Dikurang Subsidi Atas Produk/<i>Taxes Less Subsidies on Products</i></b>	-	-	-	-	-
<b>C</b>	<b>Produk Domestik Bruto/<i>Gross Domestic Product</i></b>	<b>5 422,07</b>	<b>5 641,78</b>	<b>5 864,58</b>	<b>6 119,92</b>	<b>6 486,71</b>

Sumber/*Source*: Badan Pusat Statistik Kabupaten Nagan Raya /*Statistics of Nagan Raya Regency*

**Tabel**  
**Table** 12.3

**Distribusi Persentase Produk Domestik Regional Bruto Atas Dasar Harga Berlaku Menurut Lapangan Usaha di Kabupaten Nagan Raya, 2015–2019**  
**Percentage Distribution of Gross Regional Domestic Product at Current Market Prices by Industry in Nagan Raya Regency, 2015–2019**

	Lapangan Usaha/Industry	2015	2016	2017	2018*	2019**
	(1)	(2)	(3)	(4)	(5)	(6)
A	Pertanian, Kehutanan, dan Perikanan/ <i>Agriculture, Forestry, and Fishing</i>	42,62	45,63	45,89	45,82	45,57
B	Pertambangan dan Penggalian/ <i>Mining and Quarrying</i>	14,77	9,85	8,29	8,18	7,92
C	Industri Pengolahan/ <i>Manufacturing</i>	3,09	3,58	3,97	3,87	3,73
D	Pengadaan Listrik dan Gas/ <i>Electricity and Gas</i>	0,07	0,08	0,09	0,09	0,08
E	Pengadaan Air; Pengelolaan Sampah, Limbah, dan Daur Ulang/ <i>Water Supply; Sewerage, Waste Management, and Remediation Activities</i>	0,01	0,01	0,01	0,01	0,01
F	Konstruksi/ <i>Construction</i>	8,96	9,43	9,68	9,86	10,60
G	Perdagangan Besar dan Eceran; Reparasi Mobil dan Sepeda Motor/ <i>Wholesale and Retail Trade; Repair of Motor Vehicles and Motorcycles</i>	11,31	11,73	11,76	11,75	11,49
H	Transportasi dan Pergudangan/ <i>Transportation and Storage</i>	3,96	3,80	3,77	3,69	3,61
I	Penyediaan Akomodasi dan Makan Minum/ <i>Accommodation and Food Service Activities</i>	0,32	0,36	0,40	0,42	0,43
J	Informasi dan Komunikasi/ <i>Information and Communication</i>	2,29	2,26	2,20	2,15	2,13
K	Jasa Keuangan dan Asuransi/ <i>Financial and Insurance Activities</i>	1,25	1,34	1,53	1,52	1,52
L	Real Estat/ <i>Real Estate Activities</i>	2,31	2,42	2,49	2,54	2,53

Lanjutan Tabel/*Continued Table* 12.3

Lapangan Usaha/ <i>Industry</i>		2015	2016	2017	2018*	2019**
(1)		(2)	(3)	(4)	(5)	(6)
M,N	Jasa Perusahaan/ <i>Business Activities</i>	0,24	0,25	0,25	0,26	0,27
O	Administrasi Pemerintahan, Pertahanan, dan Jaminan Sosial Wajib/ <i>Public Administration and Defence; Compulsory Social Security</i>	4,96	5,24	5,49	5,61	5,62
P	Jasa Pendidikan/ <i>Education</i>	1,61	1,71	1,81	1,86	2,04
Q	Jasa Kesehatan dan Kegiatan Sosial/ <i>Human Health and Social Work Activities</i>	1,73	1,80	1,83	1,84	1,92
R,S,T,U	Jasa Lainnya/ <i>Other Services Activities</i>	0,50	0,51	0,53	0,53	0,53
<b>A</b>	<b>Nilai Tambah Bruto Atas Harga Dasar/<i>Gross Value Added At Basic Price</i></b>	-	-	-	-	-
<b>B</b>	<b>Pajak Dikurang Subsidi Atas Produk/<i>Taxes Less Subsidies on Products</i></b>	-	-	-	-	-
<b>C</b>	<b>Produk Domestik Bruto/<i>Gross Domestic Product</i></b>	<b>100</b>	<b>100</b>	<b>100</b>	<b>100</b>	<b>100</b>

Sumber/*Source*: Badan Pusat Statistik Kabupaten Nagan Raya /*Statistics of Nagan Raya Regency*

**Tabel**  
**Table** 12.4

**Laju Pertumbuhan Produk Domestik Regional Bruto Atas Dasar Harga Konstan 2010 Menurut Lapangan Usaha (persen) di Kabupaten Nagan Raya, 2016–2019**  
**Growth Rate of Gross Regional Domestic Product at 2010 Constant Market Prices by Industry (percent) in Nagan Raya Regency, 2016–2019**

	Lapangan Usaha/Industry	2016	2017	2018*	2019**
	(1)	(2)	(4)	(5)	(6)
A	Pertanian, Kehutanan, dan Perikanan/ <i>Agriculture, Forestry, and Fishing</i>	11,83	6,10	3,72	5,70
B	Pertambangan dan Penggalian/ <i>Mining and Quarrying</i>	-15,91	-8,85	5,33	7,32
C	Industri Pengolahan/ <i>Manufacturing</i>	19,82	11,82	5,95	6,96
D	Pengadaan Listrik dan Gas/ <i>Electricity and Gas</i>	25,46	15,03	2,85	2,09
E	Pengadaan Air; Pengelolaan Sampah, Limbah, dan Daur Ulang/ <i>Water Supply; Sewerage, Waste Management, and Remediation Activities</i>	8,07	4,38	3,77	8,87
F	Konstruksi/ <i>Construction</i>	7,77	8,63	4,99	10,22
G	Perdagangan Besar dan Eceran; Reparasi Mobil dan Sepeda Motor/ <i>Wholesale and Retail Trade; Repair of Motor Vehicles and Motorcycles</i>	6,86	4,93	4,30	3,85
H	Transportasi dan Pergudangan/ <i>Transportation and Storage</i>	1,95	4,92	2,19	3,10
I	Penyediaan Akomodasi dan Makan Minum/ <i>Accommodation and Food Service Activities</i>	11,44	17,01	7,19	4,32
J	Informasi dan Komunikasi/ <i>Information and Communication</i>	5,29	3,46	2,42	4,51
K	Jasa Keuangan dan Asuransi/ <i>Financial and Insurance Activities</i>	9,89	18,82	3,78	5,45
L	Real Estat/ <i>Real Estate Activities</i>	7,18	7,97	5,57	3,72

Lanjutan Tabel/*Continued Table* 12.4

Lapangan Usaha/ <i>Industry</i>		2016	2017	2018*	2019**
(1)		(2)	(4)	(5)	(6)
M,N	Jasa Perusahaan/ <i>Business Activities</i>	6,66	8,15	7,21	6,41
O	Administrasi Pemerintahan, Pertahanan, dan Jaminan Sosial Wajib/ <i>Public Administration and Defence; Compulsory Social Security</i>	9,19	9,03	6,10	3,32
P	Jasa Pendidikan/ <i>Education</i>	8,65	9,57	5,24	8,59
Q	Jasa Kesehatan dan Kegiatan Sosial/ <i>Human Health and Social Work Activities</i>	9,08	7,77	4,97	7,44
R,S,T,U	Jasa Lainnya/ <i>Other Services Activities</i>	6,65	8,15	3,21	4,85
<b>A</b>	<b>Nilai Tambah Bruto Atas Harga Dasar/ Gross Value Added At Basic Price</b>	-	-	-	-
<b>B</b>	<b>Pajak Dikurang Subsidi Atas Produk/ Taxes Less Subsidies on Products</b>	-	-	-	-
<b>C</b>	<b>Produk Domestik Bruto/ Gross Domestic Product</b>	<b>4,05</b>	<b>3,95</b>	<b>4,35</b>	<b>5,99</b>

Sumber/*Source*: Badan Pusat Statistik Kabupaten Nagan Raya /*Statistics of Nagan Raya Regency*

**Tabel**  
**Table** 12.5

**Produk Domestik Regional Bruto Atas Dasar Harga Berlaku Menurut Jenis Pengeluaran di Kabupaten Nagan Raya (miliar rupiah), 2015–2019**  
**Gross Regional Domestic Product at Current Market Prices by Type of Expenditure in Nagan Raya Regency (billion rupiahs), 2015–2019**

Jenis Pengeluaran Type of Expenditure	2015	2016	2017	2018*	2019**
(1)	(2)	(3)	(4)	(5)	(6)
Pengeluaran Konsumsi Rumah Tangga Household Consumption Expenditure	2 609,54	2 781,96	2 957,96	3 159,36	3 357,51
Pengeluaran Konsumsi LNPRT NPISH Consumption Expenditure	112,14	122,12	131,46	147,58	163,01
Pengeluaran Konsumsi Pemerintah Government Consumption Expenditure	833,76	848,10	868,65	884,50	960,38
Pembentukan Modal Tetap Bruto Gross Fixed Capital Formation	2 254,75	2 354,84	2 416,62	2 519,71	1 683,30
Perubahan Inventori Changes in Inventories	3,71	44,51	47,08	69,82	16,77
Net Ekspor Barang dan Jasa Net Exports of Goods and Services	-38,48	7,93	149,37	150,15	199,63
<b>Produk Domestik Regional Bruto/ Gross Regional Domestic Product</b>	<b>5 775,41</b>	<b>6 129,45</b>	<b>6 571,14</b>	<b>6 931,12</b>	<b>7 380,60</b>

Sumber/Source: Badan Pusat Statistik Kabupaten Nagan Raya /Statistics of Nagan Raya Regency

**Tabel**  
**Table** 12.6

**Produk Domestik Regional Bruto Atas Dasar Harga Konstan 2010 Menurut Jenis Pengeluaran di Kabupaten Nagan Raya (miliar rupiah), 2015–2019**  
**Gross Regional Domestic Product at 2010 Constant Market Prices by Type of Expenditure in Nagan Raya Regency (billion rupiahs), 2015–2019**

Jenis Pengeluaran Type of Expenditure	2015	2016	2017	2018*	2019**
(1)	(2)	(3)	(4)	(5)	(6)
Pengeluaran Konsumsi Rumah Tangga Household Consumption Expenditure	2 138,08	2 231,21	2 300,50	2 385,17	2 463,85
Pengeluaran Konsumsi LNPRT NPISH Consumption Expenditure	91,35	96,93	100,92	108,38	119,38
Pengeluaran Konsumsi Pemerintah Government Consumption Expenditure	645,95	649,31	655,84	661,59	710,31
Pembentukan Modal Tetap Bruto Gross Fixed Capital Formation	2 050,11	2 097,15	2 112,16	2 168,00	2 284,35
Perubahan Inventori Changes in Inventories	2,58	42,56	43,59	51,90	18,67
Net Ekspor Barang dan Jasa Net Exports of Goods and Services	494,00	524,62	651,57	744,88	890,15
<b>Produk Domestik Regional Bruto/ Gross Regional Domestic Product</b>	<b>5 422,07</b>	<b>5 641,78</b>	<b>5 864,58</b>	<b>6 119,92</b>	<b>6 486,71</b>

Sumber/Source: Badan Pusat Statistik Kabupaten Nagan Raya /Statistics of Nagan Raya Regency





13

**PERBANDINGAN ANTAR  
KABUPATEN/KOTA  
REGENCY/MUNICIPAL COMPARISON**

2019

**Provinsi Aceh**

**Jumlah Penduduk:  
5.371.532**

**Indeks Pembangunan Manusia:  
71,96**

**Nagan Raya**

**Jumlah Penduduk:  
167.294**

**Indeks Pembangunan Manusia:  
69,33**

JUMLAH PENDUDUK DAN INDEKS PEMBANGUNAN MANUSIA  
Kabupaten Nagan Raya DAN PROVINSI ACEH  
TAHUN 2019



**PENJELASAN TEKNIS**

1. Penduduk miskin adalah penduduk yang memiliki rata-rata pengeluaran per kapita per bulan di bawah Garis Kemiskinan.
2. Indeks Kedalaman Kemiskinan merupakan ukuran rata-rata kesenjangan pengeluaran masing-masing penduduk miskin terhadap garis kemiskinan. Semakin tinggi nilai indeks, semakin jauh rata-rata pengeluaran penduduk dari garis kemiskinan.
3. Indeks Keparahan Kemiskinan memberikan gambaran mengenai penyebaran pengeluaran diantara penduduk miskin. Semakin tinggi nilai indeks, semakin tinggi ketimpangan pengeluaran diantara penduduk miskin.
4. Indeks Pembangunan Manusia (IPM) menjelaskan bagaimana penduduk dapat mengakses hasil pembangunan dalam memperoleh pendapatan, kesehatan, pendidikan dan sebagainya. IPM diperkenalkan oleh UNDP pada tahun 1990 dan dipublikasikan secara berkala dalam laporan tahunan Human Development Report (HDR). IPM dibentuk oleh 3 (tiga) dimensi dasar: Umur panjang dan hidup sehat; pengetahuan; dan standar hidup layak.

**TECHNICAL NOTES**

1. *A person whose expenditure per capita per month is below the poverty line is considered to be poor*
2. *Poverty Gap Index is a measurement to describe the gap of estimated expenditure of population living in poverty compared to poverty line. The higher the index, it is indicated that the average population expenditure is way below poverty line.*
3. *Poverty Severity Index is used to describe the distribution of expenditure among population living in poverty themselves. The higher the index, the more disperse the expenditure between people living under poverty line.*
4. *The Human Development Index (HDI) explains how people can access development results in obtaining income, health, education and so forth. HDI was introduced by United Nations Development Programs (UNDP) in 1990 and published periodically in the annual report of the Human Development Report. HDI was formed by three basic dimensions: a long and healthy life; knowledge; and a decent standard of living.*

**ULASAN**

Berdasarkan proyeksi penduduk jumlah penduduk provinsi Aceh pada tahun 2019 sebanyak 5,37 juta jiwa. Sebagian besar penduduk di provinsi Aceh berada di Kabupaten Aceh Utara sebanyak 619,4 ribu jiwa dan Kabupaten Bireuen sebanyak 471,6 ribu jiwa. Sedangkan jumlah penduduk yang paling sedikit adalah Kota Sabang sebanyak 34,8 ribu jiwa. Sementara itu untuk Kabupaten Nagan Raya jumlah penduduk pada tahun 2019 sebanyak 167,3 ribu jiwa.

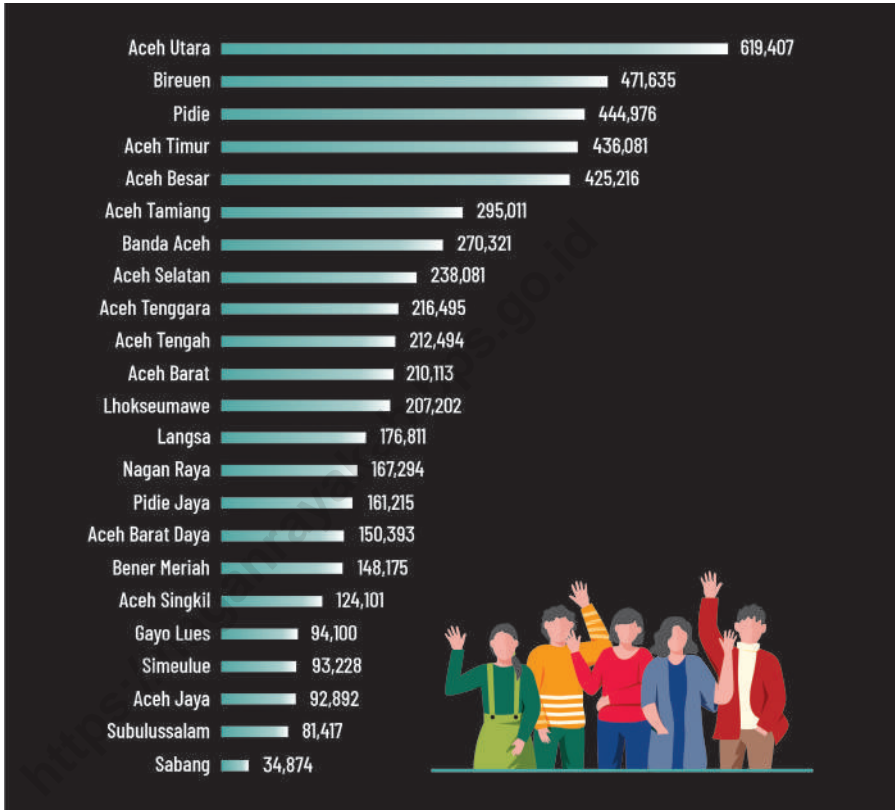
Jumlah penduduk miskin di Kabupaten Nagan Raya pada tahun 2019 adalah 29,93 ribu jiwa. Sedangkan untuk provinsi Aceh tercatat sebanyak 819,44 ribu jiwa.

**DESCRIPTION**

*Based on population projection the population of Aceh province in 2019 is 5.37 million. Most of the population in the province of Aceh is in the North Aceh Regency as many as 619.4 thousand people and Bireuen Regency as many as 471.6 thousand people. While the least number of residents is the Sabang Municipal as much as 34.8 thousand people. Meanwhile for the district of Nagan Raya the population in 2019 was 167.3 thousand people.*

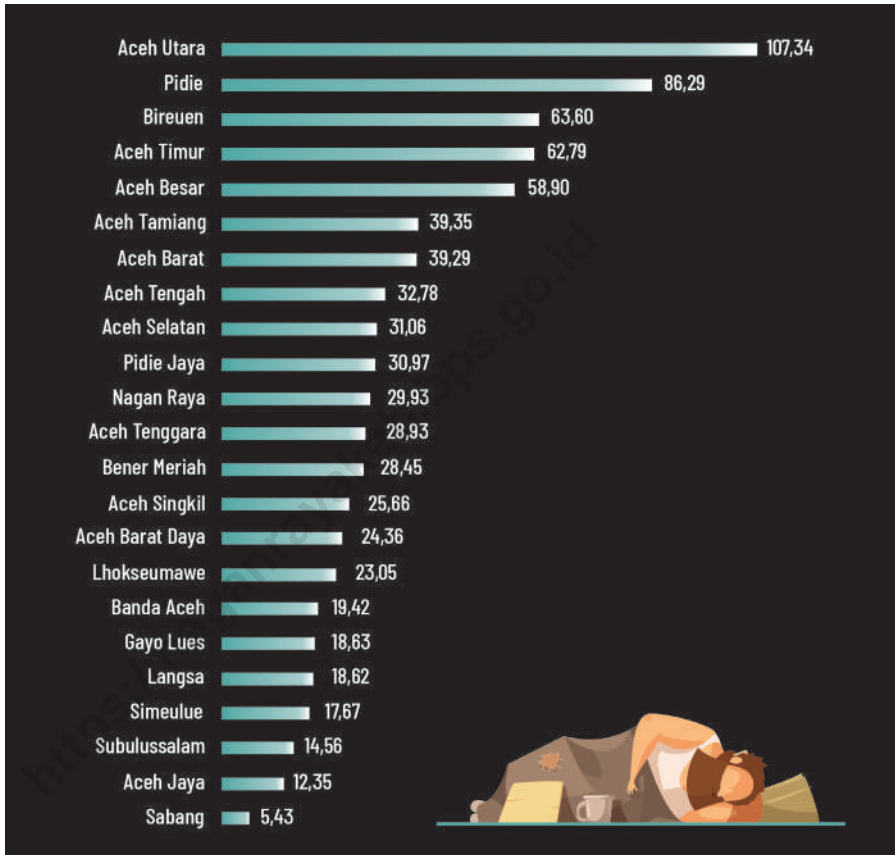
*The number of poor people in Nagan Raya Regency in 2019 is 29.93 thousand people. As for the province of Aceh recorded as many as 819.44 thousands people.*

**Gambar 13.1** Jumlah Penduduk Menurut Kabupaten/Kota di Provinsi Aceh (ribu), 2019  
**Figures** 13.1 **Jumlah Penduduk Menurut Kabupaten/Kota di Provinsi Aceh (ribu), 2019**  
*Population by Regency/Municipality in Aceh Province (thousand), 2019*



Sumber/Source: Badan Pusat Statistik Provinsi Aceh/Statistics Aceh Province

**Gambar** 13.2 **Jumlah Penduduk Miskin Menurut Kabupaten/Kota di Provinsi Aceh (ribu), 2019**  
**Figures** **Number of Poor Population by Regency/Municipality in Aceh Province (thousand), 2019**



Sumber/Source: Badan Pusat Statistik Provinsi Aceh/Statistics Aceh Province

**Tabel**  
**Table** 13.1**Jumlah Penduduk Menurut Kabupaten/Kota di Provinsi Aceh (ribu), 2015–2019**  
**Population by Regency/Municipality in Aceh Province (thousand), 2015–2019**

Kabupaten/Kota Regency/Municipality	2015	2016	2017	2018	2019
(1)	(2)	(3)	(4)	(5)	(6)
Simeulue	89,117	90,291	91,372	92,393	93,228
Aceh Singkil	114,518	116,712	119,490	121,681	124,101
Aceh Selatan	224,897	228,603	231,893	235,115	238,081
Aceh Tenggara	200,014	204,468	208,481	212,417	216,495
Aceh Timur	402,976	411,279	419,594	427,567	436,081
Aceh Tengah	196,090	200,412	204,273	208,505	212,494
Aceh Barat	193,791	197,921	201,682	205,971	210,113
Aceh Besar	392,584	400,913	409,109	417,302	425,216
Pidie	418,882	425,974	432,599	439,131	444,976
Bireuen	435,300	443,627	453,224	461,726	471,635
Aceh Utara	583,892	593,492	602,554	611,435	619,407
Aceh Barat Daya	140,689	143,312	145,726	148,111	150,393
Gayo Lues	87,881	89,500	91,024	92,602	94,100
Aceh Tamiang	278,324	282,921	287,007	291,112	295,011
Nagan Raya	155,070	158,223	161,329	164,483	167,294
Aceh Jaya	86,385	87,622	89,618	91,087	92,892
Bener Meriah	136,821	139,890	142,526	145,086	148,175
Pidie Jaya	148,719	151,472	154,795	158,091	161,215
Banda Aceh	250,303	254,904	259,913	265,111	270,321
Sabang	33,215	33,622	33,978	34,571	34,874
Langsa	165,890	168,820	171,574	174,318	176,811
Lhokseumawe	191,407	195,186	198,980	203,284	207,202
Subulussalam	75,188	77,084	78,725	80,215	81,417
<b>Aceh</b>	<b>5001,953</b>	<b>5096,248</b>	<b>5189,466</b>	<b>5281,314</b>	<b>5371,532</b>

Sumber/Source: Badan Pusat Statistik Provinsi Aceh/Statistics Aceh Province



**Tabel**  
**Table** 13.2

**Laju Pertumbuhan Produk Domestik Regional Bruto Atas Dasar Harga Konstan 2010 Menurut Kabupaten/Kota di Provinsi Aceh (persen), 2015–2019**  
**Rate of Growth of Gross Regional Domestic Products at Constant 2010 Prices by Regency/Municipality in Aceh Province (percent), 2015–2019**

Kabupaten/Kota Regency/Municipality	2015	2016	2017	2018	2019
(1)	(2)	(3)	(4)	(5)	(6)
Simeulue	4,31	4,55	4,42	4,35	4,75
Aceh Singkil	3,72	4,16	3,92	3,99	4,19
Aceh Selatan	4,23	4,64	3,93	4,68	4,14
Aceh Tenggara	4,03	4,24	5,03	3,36	4,14
Aceh Timur	-5,98	-1,16	4,34	4,34	4,41
Aceh Tengah	4,23	4,59	4,05	4,14	3,26
Aceh Barat	4,58	2,92	13,23	9,92	5,57
Aceh Besar	4,02	4,05	4,01	4,09	4,31
Pidie	4,82	3,88	4,42	4,24	4,42
Bireuen	3,80	4,04	4,23	4,33	5,00
Aceh Utara	-11,69	0,07	2,30	5,14	3,54
Aceh Barat Daya	3,34	4,56	4,46	4,61	4,74
Gayo Lues	3,93	4,13	4,70	2,18	1,01
Aceh Tamiang	2,63	2,83	4,00	4,30	4,49
Nagan Raya	4,17	4,05	3,95	4,35	5,99
Aceh Jaya	3,71	3,89	4,00	4,04	3,72
Bener Meriah	4,82	4,43	4,09	4,18	4,32
Pidie Jaya	4,84	3,70	5,80	4,67	4,08
Banda Aceh	5,00	5,93	3,39	4,49	4,18
Sabang	4,33	4,85	6,07	5,86	5,82
Langsa	4,40	4,49	4,43	4,53	4,44
Lhokseumawe	-20,34	-1,52	2,19	3,84	3,97
Subulussalam	4,42	4,69	4,93	4,42	4,42
<b>Aceh</b>	<b>-0,73</b>	<b>3,29</b>	<b>4,18</b>	<b>4,61</b>	<b>4,15</b>

Sumber/Source: Badan Pusat Statistik Provinsi Aceh/Statistics Aceh Province

**Tabel**  
**Table** 13.3**Jumlah Penduduk Miskin Menurut Kabupaten/Kota di  
Provinsi Aceh (ribu), 2015–2019**  
**Number of Poor Population by Regency/Municipality in  
Aceh Province (thousand), 2015–2019**

Kabupaten/Kota Regency/Municipality	2015	2016	2017	2018	2019
(1)	(2)	(3)	(4)	(5)	(6)
Simeulue	18,12	17,93	18,40	18,22	17,67
Aceh Singkil	24,84	25,09	26,27	25,74	25,66
Aceh Selatan	29,61	30,68	32,51	32,82	31,06
Aceh Tenggara	30,14	29,39	30,84	30,20	28,93
Aceh Timur	63,48	61,63	63,67	61,64	62,79
Aceh Tengah	34,26	33,16	34,24	32,31	32,78
Aceh Barat	41,36	40,11	40,72	39,56	39,29
Aceh Besar	62,27	62,03	62,72	60,08	58,90
Pidie	88,22	90,16	92,35	89,53	86,29
Bireuen	73,14	70,44	71,54	65,74	63,60
Aceh Utara	111,44	115,05	118,74	111,27	107,34
Aceh Barat Daya	25,93	25,73	26,57	25,23	24,36
Gayo Lues	19,32	19,48	19,91	19,09	18,63
Aceh Tamiang	40,38	40,88	42,01	41,21	39,35
Nagan Raya	31,32	30,31	31,06	31,06	29,93
Aceh Jaya	13,85	13,10	13,23	12,85	12,35
Bener Meriah	29,31	29,82	29,99	29,08	28,45
Pidie Jaya	31,81	31,94	33,60	31,72	30,97
Banda Aceh	19,30	18,80	19,23	19,13	19,42
Sabang	5,86	5,81	5,98	5,62	5,43
Langsa	19,22	18,63	19,20	18,73	18,62
Lhokseumawe	23,15	23,28	24,40	23,88	23,05
Subulussalam	15,25	14,99	15,44	14,78	14,56
<b>Aceh</b>	<b>851,58</b>	<b>848,44</b>	<b>872,61</b>	<b>839,49</b>	<b>819,44</b>

Sumber/Source: Badan Pusat Statistik Provinsi Aceh/Statistics Aceh Province

**Tabel**  
**Table** 13.4

**Indeks Pembangunan Manusia Menurut Kabupaten/Kota  
di Provinsi Aceh, 2015–2019**  
*Human Development Index by Regency/Municipality in  
Aceh Province, 2015–2019*

Kabupaten/Kota Regency/Municipality	2015	2016	2017	2018	2019
(1)	(2)	(3)	(4)	(5)	(6)
Simeulue	63,16	63,82	64,41	64,74	65,65
Aceh Singkil	66,05	66,96	67,37	68,02	69,19
Aceh Selatan	63,28	64,13	65,03	65,92	67,04
Aceh Tenggara	66,77	67,48	68,09	68,67	69,38
Aceh Timur	64,55	65,42	66,32	66,82	67,48
Aceh Tengah	71,51	72,04	72,19	72,64	73,28
Aceh Barat	68,41	69,26	70,20	70,74	71,13
Aceh Besar	71,70	71,75	72,00	72,73	73,56
Pidie	68,68	69,06	69,52	69,93	70,58
Bireuen	69,77	70,21	71,11	71,37	72,17
Aceh Utara	66,85	67,19	67,67	68,36	69,40
Aceh Barat Daya	63,77	64,57	65,09	65,67	66,67
Gayo Lues	63,67	64,26	65,01	65,88	67,31
Aceh Tamiang	67,03	67,41	67,99	68,45	69,34
Nagan Raya	66,73	67,32	67,78	68,15	69,33
Aceh Jaya	67,53	67,70	68,07	68,83	69,89
Bener Meriah	70,62	71,42	71,89	72,14	73,02
Pidie Jaya	70,49	71,13	71,73	72,12	72,98
Banda Aceh	83,25	83,73	83,95	84,37	85,18
Sabang	72,51	73,36	74,10	74,82	75,78
Langsa	74,74	75,41	75,89	76,34	77,15
Lhokseumawe	75,11	75,78	76,34	76,62	77,30
Subulussalam	61,32	62,18	62,88	63,48	64,46
<b>Aceh</b>	<b>69,45</b>	<b>70,00</b>	<b>70,60</b>	<b>71,19</b>	<b>71,96</b>

Sumber/Source: Badan Pusat Statistik Provinsi Aceh/Statistics Aceh Province



Sensus  
Penduduk  
2020

# DATA MENCERDASKAN BANGSA

*---Enlighten The Nation---*



**BADAN PUSAT STATISTIK  
KABUPATEN NAGAN RAYA**

Jl. Paduka Yang Mulia Presiden Soekarno - Suka Makmue

Email: [bps1115@bps.go.id](mailto:bps1115@bps.go.id)

Homepage: <https://naganrayakab.bps.go.id/>



@bpskabnaganraya



BADAN PUSAT STATISTIK NAGAN RAYA