



KABUPATEN ACEH TAMIANG DALAM ANGKA

ACEH TAMIANG REGENCY IN FIGURES

2020



BADAN PUSAT STATISTIK
KABUPATEN ACEH TAMIANG

BPS-STATISTICS OF ACEH TAMIANG REGENCY



**KABUPATEN
ACEH
TAMIANG
DALAM
ANGKA** **ACEH TAMIANG
REGENCY IN
FIGURES**

2020



**BADAN PUSAT STATISTIK
KABUPATEN ACEH TAMIANG**

BPS-STATISTICS OF ACEH TAMIANG REGENCY

KABUPATEN ACEH TAMIANG DALAM ANGKA 2020
Aceh Tamiang Regency in Figures 2020

ISBN: 978-602-1074-06-0

No. Publikasi/*Publication Number*: 11140.2014

Katalog /*Catalog*: 1102001.1114

Ukuran Buku/*Book Size*: 14,8 cm x 21 cm

Jumlah Halaman/*Number of Pages* : lxiv + 536 hal/*pages*

Naskah/*Manuscript*:

BPS Aceh Tamiang

BPS-Statistics of Aceh Tamiang

Penyunting/*Editor*:

BPS Aceh Tamiang

BPS-Statistics of Aceh Tamiang

Gambar Kover/*Cover Design*:

Seksi Integrasi Pengolahan dan Diseminasi Statistik

Section of Integration Processing and Statistics Dissemination

Ilustrasi Kover/*Cover Illustration*:

Seksi Integrasi Pengolahan dan Diseminasi Statistik

Diterbitkan oleh/*Published by*:

©BPS Aceh Tamiang/*BPS-Statistics of Aceh Tamiang*

Dilarang mengumumkan, mendistribusikan, mengomunikasikan, dan/atau menggandakan sebagian atau seluruh isi buku ini untuk tujuan komersil tanpa izin tertulis dari Badan Pusat Statistik.

Prohibited to announce, distribute, communicate, and/or copy part or all of this book for commercial purpose without permission from BPS-Statistics Indonesia.

<https://acehtamiangkab.bps.go.id>

LAMBANG KABUPATEN ACEH TAMIANG

ACEH TAMIANG SYMBOL



ARTI LAMBANG KABUPATEN ACEH TAMIANG

THE MEANIANG OF ACEH TAMIANG SYMBOL

BINGKAI SEGI LIMA

Dengan warna kuning yang diapit oleh warna hijau dapat diartikan kemuliaan dalam kesejahteraan dan kemakmuran sebagai daerah yang dalam kehidupan bernegara berada dibawah dasar falsafah Pancasila dan kehidupan beragama dengan tuntunan rukun Islam yang lima.

PUCOK REBONG

Adalah lambang dan sejarah masyarakat Tamiang yang kekuatan legendanya telah mengikat dalam kehidupan masyarakat sebagai awal dari asal kata Tamiang dan dapat memberi makna kepada suatu pertumbuhan yang kokoh dalam persatuan, hidupnya yang berumpun dapat dicerminkan pada kehidupan bambu, dimana yang muda menjadi benteng pelindung mengelilingi yang lebih tua berada ditengah.

TEPAK SIREH

Adalah lambang adat yang dimiliki oleh 3 (tiga) suku perkauman di Tamiang yaitu Suku Perkauman Aceh, Suku Perkauman Tamiang, dan Suku Perkauman Gayo. Tepak ada lah tempat sireh yang disusun sebagai sempene resam pengiring sembah pembuka madah, ketika kata akan dimulai, sireh sombul disorong dahulu. Sireh juga melambangkan persahabatan dan persaudaraan dimana setiap orang menyodorkan sireh untuk dimakan, berarti perdamaian dan persahabatan kesemuanya merupakan pelambang rukun dan damai mencakup seluruh ruang lingkup tatakrama kehidupan. Peranan tepak yang berisi sireh susun merupakan kelengkapan peradapan dari resam qanun yang tersimpul dalam kate tetuhe " Mulie Kaom Bersireh Tepak, Kembang Kerabat Manih Bahase ".

KAPAS DAN PADI

Melambungkan kehidupan pertanian yang dapat membawa kepada kemakmuran dalam usaha yang gigih. Pertanian yang merupakan usaha dari sebahagian masyarakat wilayah Tamiang baik dari tanaman keras tahunan seperti kelapa sawit, karet dan lain-lain yang telah memberikan hasil bagi pendapatan daerah serta tanaman jangka pendek seperti palawija yang mampu membawa kepada kehidupan masyarakat yang makmur dari berbagai hasilnya disamping perluasan areal peretakan sawah baru yang juga membawa arah kemakmuran masyarakat.

MENARA MINYAK

Sebagai lambang dari sumber daya hasil bumi berupa minyak dan gas bumi yang dikelola oleh Perusahaan Tambang Minyak Nasional (Pertamina) milik Pemerintah serta lambang kelautan yang merupakan kekayaan hasil laut, disamping sebagai sarana akses transportasi bagi lalu lintas perdagangan juga adalah sumber yang dapat memberikan kemakmuran masyarakat.

BUKU

Merupakan lambang dari ilmu pengetahuan bagi sumber daya manusia yang dapat meningkatkan kualitas melalui peningkatan minat baca kepada sumber-sumber ilmu pengetahuan.

BINTANG

Adalah lambang dari ketuhanan, dimana masyarakat wilayah Tamiang dalam kehidupannya ta'at dan tunduk dari tuntunan syari'at Islam secara berdampingan dengan adat istiadat Tamiang.

IKATAN YANG MEMPERSATUKAN PADI DAN KAPAS BERJUMLAH DELAPAN IKATAN

Adalah lambang persatuan diantara masyarakat dari 8 (delapan) Kecamatan. Kabupaten Aceh Tamiang mencakup 8 (delapan) Kecamatan yang terdiri dari berbagai etnis dan suku bangsa diantaranya Suku Tamiang, Suku Aceh dan Suku Gayo dimana merupakan suku asli dari wilayah tamiang disamping suku pendatang yang telah menetap di wilayah Kabupaten Aceh Tamiang seperti Jawa, Batak, Minang, Tionghoa dan lain-lain. Semuanya etnis dan suku hidup rukun, damai dan bersatu serta membaaur dengan keberadaan masyarakat asli Tamiang dengan toleransi yang tinggi dan merupakan satu prinsip yang telah diwarisi secara temurun dikenal dengan ungkapan " Digoyang Buleh, Dicabut Te'ek ". Toleransi tersebut dibatasi dalam wewenang yang memberikan kebebasan terarah dimana tercermin dalam kate tetuhe " Tande Belang Ade Batahnye, Tande Empus Berantare Paga ".

JUMLAH 2 RIAK AIR DAN TUJUH MENARA MINYAK

Adalah lambang dari hari lahirnya Kabupaten Aceh Tamiang yaitu tanggal 2 Juli 2002. Kabupaten Aceh Tamiang lahir selain dari perjuangan panjang masyarakat Tamiang juga didukung oleh berbagai potensi daerah, diantaranya yang terbesar adalah Perusahaan Tambang Minyak Nasional (Pertamina) yang memberikan kontribusi besar bagi lahir dan berkembangnya Kabupaten Aceh Tamiang disamping potensi kelautan diantaranya tambak udang dan tambak ikan dan merupakan salah satu aset pendapatan daerah.

17 JUMLAH KAPAS, 8 IKATAN ANTARA PADI DAN KAPAS SERTA 45 BUTIR PADI

Melambungkan Proklamasi Kemerdekaan Republik Indonesia 17 - 8 - 1945.

<https://acehtamiangkab.bps.go.id>

<https://acehtamiangkab.bps.go.id>

**BUPATI ACEH TAMIANG
REGENT OF ACEH TAMIANG**



H. MURSIL, SH, M.KN



BUPATI ACEH TAMIANG SAMBUTAN

Dalam rangka meningkatkan pembangunan regional khususnya di wilayah Kabupaten Aceh Tamiang, sangat dibutuhkan data yang akurat dan komprehensif. Dengan keadaan demikian maka diharapkan setiap perencanaan pembangunan dapat dilaksanakan tepat waktu, tepat guna, berkesinambungan dan efektif sehingga sasaran yang diharapkan dapat dicapai secara optimal.

Dengan adanya buku publikasi "Kabupaten Aceh Tamiang Dalam Angka 2020" ini, kami berharap arah dan tujuan pembangunan daerah dapat tercapai semaksimal mungkin dengan dijadikannya buku ini sebagai acuan pokok dalam rangka merencanakan pembangunan daerah.

Kami ucapkan terima kasih kepada semua pihak yang telah membantu dalam rangka menerbitkan publikasi ini, dan kami minta agar selalu meningkatkan kualitas informasi yang disajikan dengan melakukan konfirmasi dan koordinasi dengan Dinas/Instansi/Lembaga terkait.

Diharapkan kegiatan seperti ini akan terus berlanjut, sehingga pada masa-masa yang akan datang dapat diterbitkan berbagai publikasi lainnya dengan jenis data yang beragam, tidak hanya dalam bentuk kuantitatif, akan tetapi juga dalam bentuk kualitatif, sehingga masyarakat pembaca dan para praktisi pembangunan dapat menjadikan Data Pokok Kabupaten Aceh Tamiang ini sebagai rujukan data yang lengkap dan utuh.

Karang Baru, 24 April 2020 M
1 Ramadhan 1441 H

BUPATI ACEH TAMIANG

H. Mursil, SH, M.Kn



REGENT OF ACEH TAMIANG
GREETING

In order to improving regional development especially in Aceh Tamiang Region, it's very needed a data which have accurancy and comprehensive. With this condition hopefully every each development planning can be done on schedule, preciseable, effective and continual so the development target can reached in optimal.

With this "Aceh Tamiang Regency in Figure, 2020; ", we hope the regional development purpose and direction can be reach as optimal as the goal by use this books as primary reference in order to planning a regional development.

Thanks to all institution who have been participate in order to publish this book, and we hope always improve the quality of information by making confirmation and coordination with related Office/Agency.

We hope this program can be continue, so in the future more other various publication can be created, not only in quantitative but also in qualitative form, so the reader and the development practice can use this book as intact and complete reference.

Karang Baru, 24 April 2020 M
1 Ramadhan 1441 H

BUPATI ACEH TAMIANG

H. Mursil, SH, M.Kn

<https://acehtamiangkab.bps.go.id>

KEPALA BPS ACEH TAMIANG
CHIEF STATISTICIAN OF ACEH TAMIANG



MUKHTARUDDIN, S.E.



KATA PENGANTAR

Dengan penuh rasa syukur kehadiran Allah SWT, berkat rahmat dan ridhonya akhirnya buku “Kabupaten Aceh Tamiang Dalam Angka 2020” dapat diterbitkan. Buku ini berisi beragam data mengenai karakteristik Kabupaten Aceh Tamiang dilihat dari segi geografis, pemerintahan, politik, ekonomi, sosial dan budaya.

Buku ini merupakan hasil kompilasi data-data yang terdapat pada berbagai instansi pemerintahan dalam ruang lingkup Pemerintahan Kabupaten Aceh Tamiang serta data-data utama dari sensus dan survey yang dilaksanakan oleh Badan Pusat Statistik Kabupaten Aceh Tamiang, kemudian disusun dan dibuat publikasinya oleh Badan Pusat Statistik Kabupaten Aceh Tamiang.

Dengan terbitnya Kabupaten Aceh Tamiang Dalam Angka 2020 ini kiranya dapat memberikan Informasi bagi Konsumen Data terutama untuk Perencanaan Pembangunan dan Kebutuhan Data Lainnya. Kepada Semua Staf Badan Pusat Statistik kabupaten Aceh Tamiang dan semua pihak yang telah membantu terbitnya publikasi ini kami menyampaikan penghargaan dan ucapan terima kasih yang sebesar-besarnya.

Walaupun publikasi ini telah disiapkan sebaik-baiknya, barangkali masih ada kekurangan-kekurangan dan kesalahan-kesalahan yang terjadi. Oleh karena itu, kami mohon maaf yang sebesar-besarnya. Dan kami sangat mengharapkan tanggapan, kritik dan saran dari para pembaca untuk menyempurnakan publikasi ini di masa mendatang.

Karang Baru, 24 April 2020 M
1 Ramadhan 1441 H

**Kepala Badan Pusat Statistik
Kabupaten Aceh Tamiang**

Mukhtaruddin, SE

NIP. 19651231 199212 1 002



PREFACE

Thanks to Allah SWT, because His mercy finally "Aceh Tamiang Regency in Figure, 2020" can be published. This book containing a various data about the characteristics of Aceh Tamiang Regency seen from geographic, governance, politics, economics, social and culture.

This book containing data which compiled from many government institution in Aceh Tamiang Region and primary datas from the cencus and survey conducted by BPS-Statistic of Aceh Tamiang which collected and publish by Aceh Tamiang Central Board of Statistics.

Whit this book we have we can give information for consumer of data, specially for planning the regional development and for other use. Thanks to all staff in Aceh Tamiang Central Boards of Statistics and all who have give contibution in publish this book.

However this publication have been prepared as well as posible, may be still any mistake and wrong in this book. Because that, we hope apologize for that. And we hope response, criticize and suggestion for repairing and make this be better in the future.

Karang Baru, 24 April 2020 M
1 Ramadhan 1441 H

**Kepala Badan Pusat Statistik
Kabupaten Aceh Tamiang**

Mukhtaruddin, SE

NIP. 19651231 199212 1 002

DAFTAR ISI / CONTENTS

	Halaman <i>Page</i>
Halaman Katalog/ <i>Catalogue Page</i>	ii
Peta Kabupaten Aceh Tamiang	iii
Lambang Kabupaten Aceh Tamiang/ <i>Aceh Tamiang Regency Symbol</i>	v
Sambutan Bupati Aceh Tamiang/ <i>Greating Regent of Aceh Tamiang</i>	x
Kata Pengantar/ <i>Preface</i>	xiv
Daftar Isi/ <i>Contents</i>	xvi
Daftar Tabel/ <i>List of Tables</i>	xvii
Daftar Gambar/ <i>List of Figures</i>	li
Penjelasan Umum/ <i>Explanatory Notes</i>	lv
Daftar Singkatan/ <i>List of Abbreviations</i>	lvii
Statistik Kunci/ <i>Key Statistics</i>	lviii
Sejarah Kabupaten Aceh Tamiang/ <i>The History of Aceh Tamiang Regency</i>	lxi
1. Geografi dan Iklim/<i>Geography and Climate</i>	1
2. Pemerintahan/<i>Government</i>	13
3. Penduduk dan Ketenagakerjaan/<i>Population and Employment</i>	43
4. Sosial dan Kesejahteraan Rakyat/<i>Social and Welfare</i>	101
5. Pertanian, Kehutanan, Peternakan, dan Perikanan/<i>Agriculture, Forestry, Livestock, and Fishery</i>	217
6. Industri, Pertambangan dan Energi/<i>Industry Mining and Energy</i> ..	341
7. Pariwisata dan Olahraga/<i>Tourism and Sports</i>	363
8. Transportasi dan Komunikasi/<i>Transporation and Communication</i> ..	381
9. Perbankan Koperasi Dan Harga-Harga/<i>Banking, Cooperative And Prices</i>	403
10. Pengeluaran Penduduk/<i>Population Expenditures</i>	429
11. Perdagangan/<i>Trade</i>	443
12. Sistem Neraca Regional/<i>System of Regional Accounts</i>	489
13. Perbandingan antar Kabupaten/Kota/<i>Regency/Municipal Comparision</i>.....	521
DAFTAR PUSTAKA/APENDIX.....	535

DAFTAR TABEL / LIST OF TABLES

		Halaman Page
1.	GEOGRAFI DAN IKLIM.....	1
	<i>GEOGRAPHY AND CLIMATE</i>	1
1.1	KEADAAN GEOGRAFI	7
	<i>GEOGRAPHY CONDITION</i>	7
1.1.1	Luas Daerah dan Jumlah Pulau Menurut Kecamatan Kabupaten Aceh Tamiang, (2019)	7
	<i>Total Area and Number of Islands of Aceh Tamiang Regency by Subdistrict, (2019)</i>	7
1.1.2	Tinggi Wilayah dan Jarak ke Ibukota Menurut Kecamatan Kabupaten Aceh Tamiang, (2019)	8
	<i>Altitude and Distance to the Capital of Aceh Tamiang Regency by Subdistrict, (2019)</i>	8
1.1.3	Letak Geografis Seluruh Kecamatan di Kabupaten Aceh Tamiang, 2019	9
	<i>Geographic Position of All Subdistrict in Aceh Tamiang Regency, 2019</i>	9
1.1.4	Jumlah Sertifikat Diselesaikan di Kabupaten Aceh Tamiang selama Tahun 2019.....	10
	<i>Number of Certificate is Finished In Aceh Tamiang Regency, during 2019.....</i>	10
1.2	IKLIM.....	11
	<i>CLIMATE.....</i>	11
1.2.1	Jumlah Curah Hujan dan Hari Hujan di Kabupaten Aceh Tamiang, 2019	11
	<i>Amount of Precipitation and Number of Rain Days in Aceh Tamiang Regency, 2019</i>	11
2.	PEMERINTAHAN	13
	<i>GOVERNMENT</i>	13
2.1	WILAYAH ADMINISTRATIF.....	22
	<i>ADMINISTRATIVE AREA</i>	22
2.1.1	Jumlah Desa ¹ /Kelurahan Menurut Kecamatan Kabupaten Aceh Tamiang, (2015–2019).....	22
	<i>Number of Villages¹/Kelurahan by Subdistrict, (2015-2019)</i>	22

	Halaman Page
2.2 SUMBER DAYA MANUSIA.....	23
HUMAN RESOURCES	23
2.2.1 Jumlah Pegawai Negeri Sipil Menurut Jabatan dan Jenis Kelamin, Desember 2019	23
<i>Number of Civil Servants by Occupation and Sex, Desember 2019</i>	<i>23</i>
2.2.2 Jumlah Pegawai Negeri Sipil Menurut Tingkat Pendidikan dan Jenis Kelamin, Desember 2019	24
<i>Number of Civil Servants by Educational Level and Sex, December 2019.....</i>	<i>24</i>
2.2.3 Jumlah Pegawai Negeri Sipil Menurut Tingkat Kepangkatan dan Jenis Kelamin, Desember 2019	25
<i>Number of Civil Servants by Hierarchy and Sex, December 2019.....</i>	<i>25</i>
2.3 DEWAN PERWAKILAN RAKYAT KABUPATEN	26
PEOPLE'S REPRESENTATIVE COUNCIL REGENCY	26
2.3.1 Jumlah Anggota Dewan Perwakilan Rakyat Menurut Partai Politik dan Jenis Kelamin di Kabupaten Aceh Tamiang, Periode 2019 – 2024	26
<i>Number of Members of the Regional House of Representatives by Political Parties and Sex in Aceh Tamiang Regency, Period 2019 -2024 .</i>	<i>26</i>
2.3.2 Jumlah Anggota Dewan Perwakilan Rakyat Kabupaten Aceh Tamiang Menurut Fraksi dan Komisi, Periode 2019 - 2024.....	27
<i>Number of Aceh Tamiang Regional Parliament Member by Faction and Committee, Period 2019 - 2024</i>	<i>27</i>
2.3.3 Nama, Pendidikan, Umur dan Asal Partai Anggota DPRK Aceh Tamiang, 2019	28
<i>Name, Education, Age and Political Parties of Parliament Member in Aceh Tamiang, 2019</i>	<i>28</i>
2.3.4 Jumlah Rapat Dewan Perwakilan Rakyat Kabupaten Aceh Tamiang Tahun 2019.....	30
<i>Number of Aceh Tamiang Regional Parliament Meeting Period 2019...</i>	<i>30</i>
2.3.5 Jumlah Keputusan Dewan Perwakilan Rakyat Kabupaten Aceh Tamiang Menurut Jenisnya, Periode 2019 – 2024	31
<i>Number of Aceh Tamiang Regional Parliament Decisions by Kind of Decisions, Period 2019 – 2024.....</i>	<i>31</i>

	Halaman Page
2.4 KEUANGAN DAERAH.....	32
REGIONAL FINANCIAL.....	32
2.4.1 Target dan Realisasi Anggaran Pendapatan dan Belanja Kabupaten (APBK) Aceh Tamiang (Rupiah), 2019	32
<i>Target and Realization of Source Received and Expenditure in Aceh Tamiang Regency (Rupiahs), 2019.....</i>	<i>32</i>
2.4.2 Target dan Realisasi Penerimaan Pendapatan Retribusi Pelayanan Sampah di Kabupaten Aceh Tamiang, 2019	35
<i>Target and Realization of Garbage Service Retribution in Aceh Tamiang Regency, 2019.....</i>	<i>35</i>
2.4.3 Target dan Realisasi Penerimaan Pendapatan Pajak Penerangan Jalan di Kabupaten Aceh Tamiang, 2019.....	36
<i>Target and Realization of Receipts of Road Lights in Aceh Tamiang Regency, 2019</i>	<i>36</i>
2.4.4 Target dan Realisasi Penerimaan Pendapatan Pajak Reklame di Kabupaten Aceh Tamiang, 2019.....	37
<i>Target and Realization of Advertising Tax in Aceh Tamiang Regency, 2019.....</i>	<i>37</i>
2.4.5 Target dan Realisasi Penerimaan Pendapatan Pajak Hotel dan Restoran (Rumah Makan / Warung Kopi) di Kabupaten Aceh Tamiang, 2019.....	38
<i>Target and Realization of Restaurant and Hotel Tax in Aceh Tamiang Regency, 2019.....</i>	<i>38</i>
2.4.6 Target dan Realisasi Penerimaan Pajak Galian Golongan C di Kabupaten Aceh Tamiang, 2019.....	39
<i>Target and Realization of colletion of excavated naterial clas C in Aceh Tamiang Regency, 2019.....</i>	<i>39</i>
2.4.7 Rencana dan Realisasi Penerimaan PBB di Kabupaten Aceh Tamiang Menurut Sektor, 2019.....	40
<i>Target and Realization of Receipts Soil and Building Tax in Aceh Tamiang Regency by Sector, 2019.....</i>	<i>40</i>
2.4.8 Target dan Realisasi Penerimaan Pendapatan Pajak Hiburan di Kabupaten Aceh Tamiang, 2019.....	41
<i>Target and Realization of Entertainment Tax in Aceh Tamiang Regency, 2019.....</i>	<i>41</i>

	Halaman Page
2.4.9 Pokok Ketetapan PBB Pedesaan dan Perkotaan di Kabupaten Aceh Tamiang Menurut Kecamatan, 2019.....	42
<i>Soil and Building Tax (PBB) for Rural and Urban in Aceh Tamiang by Sub Distric, 2019.....</i>	42
3.1 PENDUDUK.....	52
POPULATION.....	52
3.1.1 Penduduk, Laju Pertumbuhan Penduduk, Distribusi Persentase Penduduk, Kepadatan Penduduk, Rasio Jenis Kelamin Penduduk Menurut Kecamatan di Kabupaten Aceh Tamiang, 2017 - 2019	52
<i>Population, Population Growth Rate, Percentage Distribution of Population, Population Density, and Population Sex Ratio by Subdistrict in Aceh Tamiang, 2017 - 2019</i>	52
3.1.2 Jumlah Penduduk Laki-laki Kabupaten Aceh Tamiang Menurut Kelompok Umur, 2019	57
<i>Population Number of Male in Aceh Tamiang Regency by Age Group, 2019.....</i>	57
3.1.3 Jumlah Penduduk Perempuan Kabupaten Aceh Tamiang Menurut Kelompok Umur, 2019	60
<i>Population Number of Female in Aceh Tamiang Regency by Age Group, 2019.....</i>	60
3.1.4 Jumlah Penduduk Kabupaten Aceh Tamiang Menurut Kelompok Umur, 2019	63
<i>Population Number in Aceh Tamiang Regency by Age Group, 2019.....</i>	63
3.1.5 Rumah Tangga dan Rata-rata Banyaknya Anggota Rumah Tangga Menurut Kecamatan di Kabupaten Aceh Tamiang, 2019.....	66
<i>Number of Households and Average Household Size by Subdistrict in Aceh Tamiang Regency, 2019.....</i>	66
3.1.6 Jumlah Penduduk Laki-laki Kabupaten Aceh Tamiang Menurut Kelompok Umur, 2019	67
<i>Population Number of Male in Aceh Tamiang Regency by Age Group, 2019.....</i>	67
3.1.7 Jumlah Penduduk Perempuan Kabupaten Aceh Tamiang Menurut Kelompok Umur, 2019	70
<i>Population Number of Female in Aceh Tamiang Regency by Age Group, 2019.....</i>	70
3.1.8 Jumlah Penduduk Kabupaten Aceh Tamiang Menurut Kelompok Umur, 2019	73

	Halaman Page
	<i>Population Number in Aceh Tamiang Regency by Age Group, 2019</i> 73
3.1.9	Jumlah Kematian Balita ¹ Dan Kematian Dewasa Menurut Jenis Kelamin Berdasarkan Kecamatan di Kabupaten Aceh Tamiang Tahun 2019 76
	<i>Number of Toddler and Adult Deaths by Gender by Subdistrict in Aceh Tamiang Regency in 2019</i> 76
3.1.10	Jumlah Penduduk Masuk Dan Penduduk Keluar Menurut Jenis Kelamin Berdasarkan Kecamatan Di Kabupaten Aceh Tamiang Tahun 2019..... 77
	<i>Number of Incoming and Outgoing Population by Gender by Subdistrict in Aceh Tamiang, 2017 - 2019</i> 77
3.1.11	Jumlah Realisasi Penerbitan Akta Pencatatan Sipil di Kabupaten Aceh Tamiang Tahun 2019 78
	<i>Total Realization of Issuance of Civil Registration Certificate in Aceh Tamiang, 2017 - 2019</i> 78
3.1.12	Jumlah Realisasi Penerbitan Akta Pencatatan Sipil di Kabupaten Aceh Tamiang Tahun 2019..... 79
	<i>Total Realization of Issuance of Civil Registration Certificate in Aceh Tamiang, 2019</i> 79
3.1.13	Jumlah Pengurusan Akte Kelahiran per bulan menurut jenis kategori kelahiran ¹ di Kabupaten Aceh Tamiang Tahun 2019 81
	<i>Number of Birth Certificate Arrangements per month according to the type of birth category in Aceh Tamiang by 2019</i> 81
3.1.14	Jumlah Pengurusan Akte Kelahiran Menurut Kecamatan Berdasarkan Jenis ketegori kelahiran ¹ di Kabupaten Aceh Tamiang Tahun 2019..... 82
	<i>Number of Birth Certificate Arrangements by Subdistricts according to the type of birth category in Aceh Tamiang by 2019</i> 82
3.1.15	Jumlah Realisasi Penerbitan Akta Kematian Menurut Kecamatan di Kabupaten Aceh Tamiang Tahun 2019 83
	<i>Total Realization of Death Certificate Issuance by Subdistrict in Aceh Tamiang, 2019</i> 83
3.2	KETENAGAKERJAAN 85
	EMPLOYMENT 85
3.2.1	Informasi Pasar Tenaga Kerja Kabupaten Aceh Tamiang, 2019..... 85
	<i>Information of Labor Market in Aceh Tamiang Regency, 2019</i> 85

	Halaman
	Page
3.2.2	Jumlah Tenaga Kerja Kabupaten Aceh Tamiang Menurut Tingkat Pendidikan, 2019 86
	<i>Labor Number in Aceh Tamiang Population by Education Level, 2019.</i> 86
3.2.3	Banyaknya Pencari Kerja Terdaftar di Kabupaten Aceh Tamiang Menurut Umur, 2019 87
	<i>Number of Registered Job Seekers in Aceh Tamiang Regency by Age, 2019.....</i> 87
3.2.4	Pencari Kerja Terdaftar, Lowongan Kerja Terdaftar, dan Penempatan/ Pemenuhan Tenaga Kerja Kabupaten Aceh Tamiang Menurut Kecamatan 2019 88
	<i>Number of Registered Job Applicants, Registered Job Vacancies, and Placement of Workers Aceh Tamiang Regency by Subdistricts 2019.....</i> 88
3.2.5	Jumlah Organisasi Pekerja (SPSI), Anggota dan Perusahaan di Kabupaten Aceh Tamiang Menurut Lapangan Usaha, 2019..... 89
	<i>Number of Labor Organization, Member & Company in Aceh Tamiang Regency by Work Fields, 2019.....</i> 89
3.2.6	Jumlah Peserta Pelatihan Keterampilan Instiusional pada Loka Kerja Usaha Kecil & Menengah Menurut Jenis Pelatihan di Kabupaten Aceh Tamiang, 2019..... 90
	<i>Number of Institutional Training Competitor at Small and Medium Industry By kinds of Training in Aceh Tamiang Regency, 2019.....</i> 90
3.2.7	Penduduk Berumur 15 Tahun ke Atas Menurut Jenis Kegiatan dan Kelompok Umur di Kabupaten Aceh Tamiang, 2019..... 92
	<i>Number of Population 15 Years and Over by Type of Activity and Ages Group in Aceh Tamiang Regency, 2019.....</i> 92
3.2.8	Penduduk Berumur 15 Tahun ke Atas Menurut Jenis Kegiatan dan Pendidikan yang Ditamatkan di Kabupaten Aceh Tamiang, 2019. 93
	<i>Number of Population 15 Years and Over by Type of Activity and Education Graduated in Aceh Tamiang Regency, 2019.....</i> 93
3.2.9	Penduduk Berumur 15 Tahun ke Atas Menurut Pekerjaan dan Pendidikan yang Ditamatkan di Kabupaten Aceh Tamiang, 2019. 94
	<i>Number of Population 15 Years and Over by Occupation and Education Graduated in Aceh Tamiang Regency, 2019.....</i> 94
3.2.10	Jumlah Penduduk Berumur 15 Tahun Ke Atas yang Bekerja Berdasarkan Lapangan Usaha Pekerjaan Utama Tahun 2015 - 2019. 96
	<i>Number of Population Aged 15 Years and Over Who Worked by Main Business Field Employment in 2015 - 2019.....</i> 96

	Halaman
	Page
3.3 IMIGRASI	97
IMMIGRATION	97
3.3.1 Kegiatan Keimigrasian pada Kantor Imigrasi Kota Langsa, 2018-2019	97
<i>Immigration Activity at Immigration Office in Langsa City, 2018-2019.....</i>	<i>97</i>
3.3.2 Jumlah Warga Negara Asing Berdiam Tetap menurut Wilayah Kerja Kantor Imigrasi Langsa, 2019	98
<i>Number of Foreign Citizens Stayed at Immigration Office in Langsa City, 2019.....</i>	<i>98</i>
3.3.3 Jumlah Warga Negara Asing Berdiam Sementara di Kabupaten Aceh Tamiang yang Terdaftar di Kantor Imigrasi Langsa, 2019	99
<i>Number of Foreign Citizens Domiciled in Aceh Tamiang Regency who Registered at Immigration Office in Langsa City, 2019.....</i>	<i>99</i>
4. SOSIAL DAN KESEJAHTERAAN RAKYAT	101
SOCIAL AND WELFARE	101
4.1 PENDIDIKAN	108
EDUCATION	108
4.1.1 Jumlah Sekolah, Guru, dan Murid Taman Kanak-Kanak (TK) di Bawah Kementerian Pendidikan dan Kebudayaan Menurut Kecamatan, 2019/2020	108
<i>Number of Schools, Teachers, and Pupils in Kindergarten Under The Ministry of Education and Culture by Subdistrict, 2019/2020.....</i>	<i>108</i>
4.1.2 Jumlah Sekolah, Guru, dan Murid Raudatul Athfal (RA) di Bawah Kementerian Agama Menurut Kecamatan, 2019/2020	111
<i>Number of Schools, Teachers, and Pupils in Raudatul Athfal (RA) Under The Ministry of Religious Affairs by Subdistrict, 2019/2020.....</i>	<i>111</i>
4.1.3 Jumlah Sekolah, Guru, dan Murid Sekolah Dasar (SD) di Bawah Kementerian Pendidikan dan Kebudayaan Menurut Kecamatan, (2019/2020)	112
<i>Number of Schools, Teachers, and Pupils in Primary Schools Under The Ministry of Education and Culture by Subdistrict, (2019/2020).....</i>	<i>112</i>
4.1.4 Jumlah Sekolah, Guru, dan Murid Madrasah Ibtidaiyah (MI) di Bawah Kementerian Agama Menurut Kecamatan Menurut Kecamatan, 2019/2020	115
<i>Number of Schools, Teachers, and Pupils in Madrasah Ibtidaiyah (MI) Under The Ministry of Religious Affairs by Subdistrict, 2019/2020.....</i>	<i>115</i>

	Halaman Page
4.1.5	Jumlah Sekolah, Guru, dan Murid Sekolah Menengah Pertama (SMP) di Bawah Kementerian Pendidikan dan Kebudayaan Menurut Kecamatan, 2019/2020 118 <i>Number of Schools, Teachers, and Pupils in Junior High Schools Under The Ministry of Education and Culture by Subdistrict, 2019/2020</i> 118
4.1.6	Jumlah Sekolah, Guru, dan Murid Madrasah Tsanawiyah (MTs) di Bawah Kementerian Agama Menurut Kecamatan, 2019/2020 121 <i>Number of Schools, Teachers, and Pupils in Madrasah Tsanawiyah (MTs) Under The Ministry of Religious Affairs by Subdistrict, 2019/2020</i> 121
4.1.7	Jumlah Sekolah, Guru, dan Murid Sekolah Menengah Atas (SMA) di Bawah Kementerian Pendidikan dan Kebudayaan Menurut Kecamatan, 2019/2020 124 <i>Number of Schools, Teachers, and Pupils in Senior High Schools Under The Ministry of Education and Culture by Subdistrict, 2019/2020</i> 124
4.1.8	Jumlah Sekolah, Guru, dan Murid Sekolah Menengah Kejuruan (SMK) di Bawah Kementerian Pendidikan dan Kebudayaan Menurut Kecamatan, 2019/2020 127 <i>Number of Schools, Teachers, and Pupils in Vocational High Schools Under The Ministry of Education and Culture by Subdistrict, 2019/2020</i> 127
4.1.9	Jumlah Sekolah, Guru, dan Murid Madrasah Aliyah (MA) di Bawah Kementerian Agama Menurut Kecamatan, 2019/2020 130 <i>Number of Schools, Teachers, and Pupils in Madrasah Aliyah (MA) Under the Ministry of Religious Affairs by Subdistrict, 2019/2020</i> 130
4.1.10	Jumlah Desa ¹ /Kelurahan yang Memiliki Fasilitas Sekolah Menurut Kecamatan dan Tingkat Pendidikan, 2014– 2019 133 <i>Number of Villages¹ Having Educational Facilities by Subdistrict and Educational Level, 2014– 2019</i> 133
4.1.11	Persentase Penduduk Usia 7–24 Tahun Menurut Jenis Kelamin, Kelompok Umur Sekolah dan Partisipasi Sekolah di Kabupaten Aceh Tamiang, 2019 137 <i>Percentage of Population Ages 7–24 Years by Gender, School Age Group and School Participation in Aceh Tamiang District, 2019</i> 137

	Halaman Page
4.2 KESEHATAN	140
HEALTH.....	140
4.2.1 Jumlah Desa ¹ /Kelurahan Yang Memiliki Sarana Kesehatan Menurut Kecamatan, 2014–2019	140
<i>Number of Villages¹ Having Health Facilities by Subdistrict, 2014–2019.....</i>	<i>140</i>
4.2.2 Jumlah Tenaga Kesehatan Menurut Kecamatan, 2019.....	146
<i>Number of Medical Personnel by Subdistrict, 2019.....</i>	<i>146</i>
4.2.3 Jumlah Dokter yang Bertugas Menurut Puskesmas/Intansi di Kabupaten Aceh Tamiang, 2019.....	147
<i>Number of Doctor which Worked by Public Health Center/Institution in Aceh Tamiang Regency, 2019.....</i>	<i>147</i>
4.2.4 Jumlah Kasus Penyakit Menurut Kecamatan di Kabupaten Aceh Tamiang 2019.....	148
<i>Number of Disease Cases by subdistrict and Type of Disease in Aceh Tamiang 2019.....</i>	<i>148</i>
4.2.5 Jumlah Rumah Sakit Umum, Rumah Sakit Khusus, Rumah Sakit/ Rumah Bersalin, Puskesmas, Klinik/Balai Kesehatan, Posyandu, dan Polindes Menurut Kecamatan, 2018 dan 2019	150
<i>Number of General Hospital, Special Hospital, Maternity Hospital and Public Health Center, Medical Clinic, Integrated Service Post, Village maternity Cottage by Subdistrict, 2018 and 2019.....</i>	<i>150</i>
4.2.6 Jumlah Pelayanan Kesehatan Menurut Puskesmas di Kabupaten Aceh Tamiang, 2019	153
<i>Number of Medical Service by Public Health Center in Aceh Tamiang Regency, 2019</i>	<i>153</i>
4.2.7 Jumlah Sarana Pelayanan Kesehatan Menurut Kecamatan di Kabupaten Aceh Tamiang, 2019.....	154
<i>Number of Health Services Facilities by Subdistrict in Aceh Tamiang Regency, 2019</i>	<i>154</i>
4.2.8 Jumlah Desa dan Sarana Posyandu Menurut Puskesmas di Kabupaten Aceh Tamiang, 2019.....	155
<i>Number of Villages and Posyandu Facilities by Public Health Center in Aceh Tamiang Regency, 2019.....</i>	<i>155</i>

4.2.9	Jumlah Sarana Posyandu, Jumlah Kunjungan Bayi dan Balita dengan KMS ¹ Menurut Kecamatan di Kabupaten Aceh Tamiang, 2019.....	156
	<i>Number of Posyandu, Total Baby and Infant Visit with KMS¹ by Subdistrict in Aceh Tamiang Regency, 2019.....</i>	<i>156</i>
4.2.10	Jumlah Persalinan, Bayi Lahir Hidup dan Mati Menurut Puskesmas di Kabupaten Aceh Tamiang, 2019.....	157
	<i>Number of Childbirth, Baby Live at Birth and Baby Death at Birth by Public Health Center in Aceh Tamiang Regency, 2019.....</i>	<i>157</i>
4.2.11	Jumlah Bayi Lahir Hidup Berdasarkan Jenis Kelamin Menurut Puskesmas di Kabupaten Aceh Tamiang, 2019.....	158
	<i>Number of Baby Life at Birth According Gender by Public Health Center in Aceh Tamiang Regency, 2019.....</i>	<i>158</i>
4.2.12	Jumlah Bayi Lahir Mati Berdasarkan Jenis Kelamin Menurut Puskesmas di Kabupaten Aceh Tamiang, 2019.....	159
	<i>Number of Death at Birth According Gender by Public Health Center in Aceh Tamiang Regency, 2019.....</i>	<i>159</i>
4.2.13	Jumlah Kematian Bayi Umur 0-28 Hari Berdasarkan Jenis Kelamin Menurut Puskesmas di Kabupaten Aceh Tamiang, 2019.....	160
	<i>Number of Baby Death 0-28 Days Age According Gender by Public Health Center in Aceh Tamiang Regency, 2019.....</i>	<i>160</i>
4.2.14	Jumlah Kematian Bayi Umur 0-1 Tahun Berdasarkan Jenis Kelamin Menurut Puskesmas di Kabupaten Aceh Tamiang, 2019.....	161
	<i>Number of Baby Death 0-1 Year Age According Gender by Public Health Center in Aceh Tamiang Regency, 2019.....</i>	<i>161</i>
4.2.15	Jumlah Pelayanan Ibu Hamil Menurut Puskesmas di Kabupaten Aceh Tamiang, 2019.....	162
	<i>Number of Pregnancy Services by Public Health Center in Aceh Tamiang Regency, 2019.....</i>	<i>162</i>
4.2.16	Jumlah Kematian Ibu Maternal Menurut Puskesmas di Kabupaten Aceh Tamiang, 2019.....	163
	<i>Number of Maternal Mortality by Public Health Center in Aceh Tamiang Regency, 2019.....</i>	<i>163</i>

	Halaman Page	
4.2.17	Jumlah Balita Menurut Kecamatan di Kabupaten Aceh Tamiang, 2019.....	164
	<i>Number of Infantby Subdistrict in Aceh Tamiang Regency, 2019.....</i>	164
4.2.18	Perkiraan Jumlah Persalinan dan Persalinan yang di Tolong Tenaga Kesehatan Menurut Puskesmas di Kabupaten Aceh Tamiang, 2019 .	165
	<i>Number of Birth Estimate Helped by Paramedics by Public Health Center in Aceh Tamiang Regency, 2019.....</i>	165
4.2.19	Jumlah Pelayanan Imunisasi Menurut Puskesmas di Kabupaten Aceh Tamiang, 2019.....	166
	<i>Number of Immune Services by Public Health Center in Aceh Tamiang Regency, 2019.....</i>	166
4.2.20	Jumlah Peserta Keluarga Berencana Baru Menurut Kecamatan di Kabupaten Aceh Tamiang, 2019.....	167
	<i>Number of New Family Planning Member by Subdistrict in Aceh Tamiang Regency, 2019.....</i>	167
4.2.21	Jumlah Pasangan Usia Subur di Kabupaten Aceh Tamiang Menurut Keikutsertaan Dalam Program KB, 2019.....	168
	<i>Number of Fertile Age Couple in Aceh Tamiang Regency by Participation of Family Planning Program, 2019.....</i>	168
4.2.22	Jumlah Pasangan Usia Subur dan Peserta KB Aktif Menurut Kecamatan di Kabupaten Aceh Tamiang, 2019	169
	<i>Number of Eligible Couples and Family Planning by Subdistrict in Aceh Tamiang Regency, 2019.....</i>	169
4.2.23	Jumlah Kelompok Balita dan Alat Permainan Edukatif di Kabupaten Aceh Tamiang, 2019	171
	<i>Number of Under 5th Population's Group and Educational Playing Tools in Aceh Tamiang Regency, 2019</i>	171
4.2.24	Jumlah Klinik Keluarga Berencana (KKB) dan Pos Pelayanan Keluarga Berencana Desa (PPKBD) Menurut Kecamatan di Kabupaten Aceh Tamiang, 2019.....	172
	<i>Number of Family Planning Clinics and Village Family Planning Service Units by Subdistrict in Aceh Tamiang Regency, 2019.....</i>	172
4.2.25	Jumlah Keluarga di Kabupaten Aceh Tamiang Menurut Tingkat Kesejahteraan, 2019.....	173

	<i>Number of EHouseholds in Aceh Tamiang Regency by Prosperity Level, 2019.....</i>	173
4.3	AGAMA DAN SOSIAL LAINNYA	174
	RELIGION AND OTHER SOCIAL AFFAIRS	174
4.3.1	Jumlah Penduduk Menurut Kecamatan dan Agama yang Dianut, 2019	174
	<i>Population by Subdistrict and Religion, 2019.....</i>	174
4.3.2	Jumlah Tempat Peribadatan Menurut Kecamatan, 2019.....	175
	<i>Number of Places of Worship by Subdistrict and Religion, 2019.....</i>	175
4.3.3	Jumlah Desa ¹ /Kelurahan yang Mengalami Bencana Alam ² Menurut Kecamatan, 2011, 2014 dan 2018	176
	<i>Number of Villages¹ that Had Natural Disaster² by Subdistrict, 2011, 2014 dan 2018</i>	176
4.3.4	Jumlah Bencana Kebakaran Menurut Kecamatan di Kabupaten Aceh Tamiang, 2019	179
	<i>Number Of Fire Disaster by Subdistricts in Aceh Tamiang Regency, 2019.....</i>	179
4.3.5	Jumlah Bencana Banjir Menurut Kecamatan di Kabupaten Aceh Tamiang, 2019	180
	<i>Number Of Floods Disaster by Subdistricts in Aceh Tamiang Regency, 2019.....</i>	180
4.3.6	Jumlah Bencana Angin Kencang / Puting Menurut Kecamatan di Kabupaten Aceh Tamiang, 2019.....	181
	<i>Number Of Tornado Disaster by Subdistricts in Aceh Tamiang Regency, 2019.....</i>	181
4.3.7	Jumlah Bencana Tanah Longsor Menurut Kecamatan di Kabupaten Aceh Tamiang, 2019	182
	<i>Number Of Slided Disaster by Subdistricts in Aceh Tamiang Regency, 2019.....</i>	182
4.3.8	Jumlah Desa/Kelurahan Yang Mengalami Bencana Kekeringan Menurut Kecamatan di Kabupaten Aceh Tamiang, 2019.....	183
	<i>Number of Villages that Had Dryness Disaster² by Subdistrict In Aceh Tamiang Regency, 2019.....</i>	183
4.3.9	Jumlah Permohonan Nikah di Kabupaten Aceh Tamiang, 2019.....	184
	<i>Number of Marriage Application in Aceh Tamiang Regency, 2019.....</i>	184

	Halaman Page
4.3.10	Jumlah Permohonan Rujuk di Kabupaten Aceh Tamiang, 2019 185 <i>Number of Reconciliation Application In Aceh Tamiang Regency, 2019.....</i> 185
4.3.11	Jumlah Permohonan Cerai di Kabupaten Aceh Tamiang, 2019 186 <i>Number of Divorce Application in Aceh Tamiang Regency, 2019.....</i> 186
4.3.12	Faktor-faktor Penyebab Terjadinya Perceraian di Kabupaten Aceh Tamiang, 2019..... 187 <i>Factors Causing Divorce in Aceh Tamiang Regency, 2019.....</i> 187
4.3.13	Jumlah Jemaah Haji yang Diberangkat ke Tanah Suci Mekah Menurut Kecamatan, 2019 188 <i>Number of Moslems Pilgrims Departed to the Holy Land of Mecca by Subdistrict, 2019.....</i> 188
4.3.14	Jumlah Jemaah Haji Gagal Berangkat Menurut Kecamatan di Kabupaten Aceh Tamiang, 2019..... 189 <i>Number of Undepartured Moslems Pilgrims by Subdistrict in Aceh Tamiang Regency, 2019.....</i> 189
4.3.15	Jumlah Tanah Waqaf di Kabupaten Aceh Tamiang, 2019 190 <i>Number of Waqaf Lands in Aceh Tamiang Regency, 2019.....</i> 190
4.3.16	Jumlah Penyuluh Agama Islam di Kabupaten Aceh Tamiang, 2019.. 191 <i>Number of Religion of Islam Educators in Aceh Tamiang Regency, 2019.....</i> 191
4.3.17	Jumlah Narapidana di Lembaga Perasyarakatan Kelas IIB Kabupaten Aceh Tamiang Menurut Bulan, 2019..... 192 <i>Number of Prisoner Aceh Tamiang Prison Office Class IIB by Month, 2019.....</i> 192
4.3.18	Jumlah Narapidana di Lembaga Perasyarakatan Kelas IIB Kabupaten Aceh Tamiang Menurut Kasus, 2019..... 193 <i>Number of Prisoner Aceh Tamiang Prison Office Class IIB by Cases, 2019.....</i> 193
4.3.19	Pelanggaran Syari'at Islam Menurut Qanun No.11 tahun 2002 (Tentang Aqidah, Ibadah dan Syi'ar Islam) di Kabupaten Aceh Tamiang, 2019..... 194 <i>Number of Violation Islamic Ordinance by Qanun No.11, 2002 in Aceh Tamiang Regency, 2019.....</i> 194

4.3.20	Pelanggaran Syari'at Islam Menurut Qanun No.06 tahun 2014 pasal 15 (Tentang Khamar dan Sejenisnya) di Kabupaten Aceh Tamiang Tahun 2019.....	195
	<i>Number of Violation Islamic Ordinance by Qanun No.06 Article 15, 2014 in Aceh Tamiang Regency, 2019.....</i>	195
4.3.21	Pelanggaran Syari'at Islam Menurut Qanun No.6 tahun 2014 Pasal 18 (Tentang Maisir / Perjudian dan Sejenisnya) di Kabupaten Aceh Tamiang Tahun 2019.....	196
	<i>Number of Violation Islamic Ordinance by Qanun No.06 Article 18, 2014 in Aceh Tamiang Regency, 2019.....</i>	196
4.3.22	Pelanggaran Syari'at Islam Menurut Qanun No.06 tahun 2014 Pasal 23 (Tentang Khalwat Mesum) di Kabupaten Aceh Tamiang, 2019.....	197
	<i>Number of Violation Islamic Ordinance by Qanun No.06, 2014 Article 23 in Aceh Tamiang Regency, 2019.....</i>	197
4.3.23	Pelanggaran Syari'at Islam Menurut Qanun No.06 tahun 2014 Pasal 25 (Tentang Ikhtilath dan Sejenisnya) di Kabupaten Aceh Tamiang, 2019.....	198
	<i>Number of Violation Islamic Ordinance by Qanun No.06, 2014 Article 25 in Aceh Tamiang Regency, 2019.....</i>	198
4.3.24	Pelanggaran Syari'at Islam Menurut Qanun No.06 tahun 2014 Pasal 33 (Tentang Zina dan Sejenisnya) di Kabupaten Aceh Tamiang, 2019.....	199
	<i>Number of Violation Islamic Ordinance by Qanun No.06, 2014 Article 33 in Aceh Tamiang Regency, 2019.....</i>	199
4.3.25	Jumlah Gugatan Perkara Perdata di Pengadilan Negeri Kualasimpang, 2019.....	200
	<i>Number of Accusation Civil Cases in Kualasimpang Country Court, 2019.....</i>	200
4.3.26	Jumlah Gugatan Sederhana Perkara Perdata di Pengadilan Negeri Kualasimpang, 2019.....	201
	<i>Number of Simple Accusation Civil Cases in Kualasimpang Country Court, 2019.....</i>	201
4.3.27	Jumlah Permohonan Perkara Perdata di Pengadilan Negeri Kualasimpang, 2019.....	202
	<i>Number of Application Civil Cases in Kualasimpang Country Court, 2019.....</i>	202

	Halaman Page
4.3.28 Jumlah Perkara Pidana Biasa di Pengadilan Negeri Kualasimpang, 2019	203
<i>Number of Ordinary Criminal Cases in Kualasimpang Country Court, 2019.....</i>	<i>203</i>
4.3.29 Jumlah Perkara Pidana Biasa di Pengadilan Negeri Kualasimpang, 2019	204
<i>Number of Quick Criminal Cases in Kualasimpang Country Court, 2019.....</i>	<i>204</i>
4.3.30 Jumlah Perkara Pidana Anak di Pengadilan Negeri Kualasimpang, 2019	205
<i>Number of Child Criminal Cases in Kualasimpang Country Court, 2019</i>	<i>205</i>
4.3.31 Jumlah Perkara Narkotika di Pengadilan Negeri Kualasimpang, 2019	206
<i>Number of Drug Cases in Kualasimpang Country Court, 2019.....</i>	<i>206</i>
4.3.32 Jumlah Penyandang Masalah Kesejahteraan Sosial (PMKS) Kabupaten Aceh Tamiang, 2019.....	207
<i>Number of Person Problem of Social Prosperity in Aceh Tamiang Regency, 2019</i>	<i>207</i>
4.3.33 Jumlah Penyandang Masalah Kesejahteraan Sosial (PMKS) Menurut Kecamatan Kabupaten Aceh Tamiang, 2019	208
<i>Number of Person Problem of Social Prosperity by Sub District in Aceh Tamiang Regency, 2019</i>	<i>208</i>
4.3.34 Jumlah Kelompok Usaha Bersama Fakir Miskin Kabupaten Aceh Tamiang, 2018.....	214
<i>Number of Join Group Effort of Indigent in Aceh Tamiang Regency, 2018.....</i>	<i>214</i>
4.3.35 Jumlah Organisasi Kemasyarakatan yang Terdaftar di Kabupaten Aceh Tamiang, 2019.....	215
<i>Number of Community Organization that As Listed In Aceh Tamiang Regency, 2019</i>	<i>215</i>
4.3.36 Jumlah Organisasi Kemasyarakatan yang Terdaftar di Kabupaten Aceh Tamiang, 2019.....	216
<i>Number of Community Organization that As Listed In Aceh Tamiang Regency, 2019</i>	<i>216</i>

5.	PERTANIAN, KEHUTANAN, PETERNAKAN, DAN PERIKANAN/ AGRICULTURE, FORESTRY, LIVESTOCK, AND FISHERY	217
5.1	PERTANIAN	224
	AGRICULTURE	224
5.1.1	Luas Lahan Sawah Berdasarkan Jenis Pengairan Menurut Kecamatan di Kabupaten Aceh Tamiang (ha), 2019..... <i>Rice Fields Area According Irrigation Type by Subdistrict in Aceh Tamiang Regency(ha), 2019</i>	224 224
5.1.2	Luas Panen, Produksi dan Konsumsi Beras di Kabupaten Aceh Tamiang Tahun 2018 dan 2019..... <i>Harvested Area, Production and Konsumption Rice in Aceh Tamiang Regency 2018 and 2019.....</i>	225 225
5.1.3	Produksi Ubi Kayu dan Ubi Jalar Menurut Kecamatan, 2019..... <i>Production of Cassava and Sweet Potatoes by Subdistrict, 2019.....</i>	226 226
5.1.4	Produksi Kacang Tanah dan Kacang Hijau Menurut Kecamatan, 2019..... <i>Production of Peanut and Green Bean by Subdistrict, 2019</i>	227 227
5.1.5	Produksi Jagung dan Kedelai Menurut Kecamatan, 2019..... <i>Production of Maize and Soybeans by Subdistrict, 2019.....</i>	228 228
5.1.6	Luas Panen, Produktivitas, dan Produksi Jagung Menurut Kecamatan (ha), 2019..... <i>Harvested Area, Productivity, dan Production of Corn by Subdistrict (ha), 2019</i>	229 229
5.1.7	Luas Panen, Produktivitas, dan Produksi Kacang Tanah Menurut Kecamatan (ha), 2019..... <i>Harvested Area, Productivity, dan Production of Peanut by Subdistrict (ha), 2019</i>	230 230
5.1.8	Luas Panen, Produktivitas, dan Produksi Kacang Hijau Menurut Kecamatan (ha), 2019..... <i>Harvested Area, Productivity, dan Production of Green Bean by Subdistrict (ha), 2019</i>	231 231
5.1.9	Luas Panen, Produktivitas, dan Produksi Kacang Kedelai Menurut Kecamatan (ha), 2019.....	232

	<i>Harvested Area, Productivity, dan Production of Soybean by Subdistrict (ha), 2019</i>	232
5.1.10	Luas Panen, Produktivitas, dan Produksi Ubi Kayu Menurut Kecamatan (ha), 2019..... <i>Harvested Area, Productivity, dan Production of Cassava by Subdistrict (ha), 2019</i>	233
5.1.11	Luas Panen, Produktivitas, dan Produksi Ubi Jalar Menurut Kecamatan (ha), 2019..... <i>Harvested Area, Productivity, dan Production of Sweet Pottatoe by Subdistrict (ha), 2019</i>	234
5.1.12	Data Dasar dan Kondisi Prasarana Irigasi di Kabupaten Aceh Tamiang, 2019..... <i>Database and Condition of Irrigation Infrastucture in Aceh Tamiang Regency, 2019</i>	235
5.1.13	Realisasi Penggunaan Pestisida Untuk Tanaman Padi di Kabupaten Aceh Tamiang, 2019..... <i>Realization of Pesticide for Paddy in Aceh Tamiang Regency, 2019</i>	237
5.1.14	Jumlah Alat Pertanian di Kabupaten Aceh Tamiang, 2019	238
5.1.15	Jumlah Balai Penyuluh Pertanian (BPP) di Kabupaten Aceh Tamiang, 2019..... <i>Number of Agriculture Extention Center in Aceh Tamiang Regency, 2019</i>	239
5.1.16	Jumlah Penyuluh Pertanian di Kabupaten Aceh Tamiang, 2019	240
	<i>Number of Agriculture Education in Aceh Tamiang Regency, 2019</i>	240
5.2	HORTIKULTURA	241
	HORTICULTURE	241
5.2.1	Luas Panen Tanaman Sayuran Menurut Kecamatan dan Jenis Tanaman di Kabupaten Aceh Tamiang (ha), 2019..... <i>Harvested Area of Vegetables by Subdistrict and Kind of Plant in Aceh Tamiang Regency (ha), 2019</i>	241
5.2.2	Produksi Tanaman Sayuran Menurut Kecamatan dan Jenis Tanaman di Kabupaten Aceh Tamiang (kuintal), 2019.....	245

	<i>Production of Vegetables by Subdistrict and Kind of Plant in Aceh Tamiang Regency (quintal), 2019</i>	245
5.2.3	Luas Panen Tanaman Sayuran dan Buah–Buahan Semusim Menurut Jenis Tanaman , 2019	249
	<i>Harvested Area of Seasonal Vegetables and Fruits by Kind of Plant, 2019</i>	249
5.2.4	Produksi Tanaman Sayuran dan Buah–Buahan Semusim Menurut Jenis Tanaman, 2019	251
	<i>Production of Seasonal Vegetables and Fruits by Kind of Plant, 2019....</i>	251
5.2.5	Luas Panen Tanaman Biofarmaka Menurut Kecamatan dan Jenis Tanaman di Kabupaten Aceh Tamiang, 2019	253
	<i>Harvested Area of Medicinal Plants by Subdistrict and Kind of Plant in Aceh Tamiang Regency, 2019</i>	253
5.2.6	Produksi Tanaman Biofarmaka Menurut Kecamatan dan Jenis Tanaman di Kabupaten Aceh Tamiang (kg), 2019.....	257
	<i>Production of Medicinal Plants by Subdistrict and Kind of Plant in Aceh Tamiang Regency (kg), 2019</i>	257
5.2.7	Luas Panen Tanaman Biofarmaka Menurut Jenis Tanaman, 2019	261
	<i>Harvested Area of Medicinal Plants by Kind of Plant, 2019</i>	261
5.2.8	Produksi Tanaman Biofarmaka Menurut Jenis Tanaman (kg), 2019...	262
	<i>Production of Medicinal Plants by Kind of Plant (kg), 2019</i>	262
5.2.9	Produksi Buah-buahan Menurut Jenis Tanaman Menurut Kecamatan di Kabupaten Aceh Tamiang (kuintal), 2019.....	263
	<i>Production of Fruits by Kind of Plant by Subdistrict in Aceh Tamiang Regency (quintal), 2019</i>	263
5.2.10	Produksi Buah–Buahan dan Sayuran Tahunan Menurut Jenis Tanaman di Kabupaten Aceh Tamiang, 2019	269
	<i>Production of Annual Fruits and Vegetables by Kind of Plant In Aceh Tamiang Regency, 2019</i>	269
5.3	PERKEBUNAN	271
	ESTATE CROPS	271
5.3.1	Luas Areal Tanaman Perkebunan Menurut Kecamatan dan Jenis Tanaman (ha), 2018 dan 2019	271
	<i>Planted Area of Estate Crops by Subdistrict and Type of Crops (ha), 2018 - 2019</i>	271

	Halaman Page
5.3.2	Produksi Perkebunan Menurut Kecamatan dan Jenis Tanaman (ton), 2018 dan 2019 276 <i>Production of Estate by Subdistrict and Type of Crops (ton), 2018 and 2019..... 276</i>
5.3.3	Jumlah Produksi Perusahaan Kelapa Sawit di Kabupaten Aceh Tamiang, 2019 281 <i>Number of Palm Tree Company Production in Aceh Tamiang Regency, 2019..... 281</i>
5.3.4	Jumlah Produksi Kelapa Sawit di Kabupaten Aceh Tamiang Menurut Kecamatan, 2019..... 283 <i>Number of Palm Tree Production in Aceh Tamiang Regency By Sub District, 2019..... 283</i>
5.3.5	Jumlah Produksi Karet di Kabupaten Aceh Tamiang Menurut Kecamatan, 2019..... 284 <i>Number of Rubber Production in Aceh Tamiang Regency By Sub District, 2019..... 284</i>
5.3.6	Jumlah Produksi Kelapa di Kabupaten Aceh Tamiang Menurut Kecamatan, 2019..... 285 <i>Number of Coconut Production in Aceh Tamiang Regency By Sub District, 2019..... 285</i>
5.3.7	Jumlah Produksi Pinang di Kabupaten Aceh Tamiang Menurut Kecamatan, 2019..... 286 <i>Number of Areca Production in Aceh Tamiang Regency By Sub District, 2019..... 286</i>
5.3.8	Jumlah Produksi Sagu di Kabupaten Aceh Tamiang Menurut Kecamatan, 2019..... 287 <i>Number of Sagoo Production in Aceh Tamiang Regency By Sub District, 2019..... 287</i>
5.3.9	Jumlah Produksi Aren di Kabupaten Aceh Tamiang Menurut Kecamatan, 2019..... 288 <i>Number of Sugar Palm Production in Aceh Tamiang Regency By Sub District, 2019..... 288</i>
5.3.10	Jumlah Produksi Kopi di Kabupaten Aceh Tamiang Menurut Kecamatan, 2019 289

	Halaman Page
	<i>Number of Coffee Production in Aceh Tamiang Regency By Sub District, 2019</i> 289
5.3.11	Jumlah Produksi Coklat di Kabupaten Aceh Tamiang Menurut Kecamatan, 2019..... 290 <i>Number of Cocoa Production in Aceh Tamiang Regency By Sub District, 2019</i> 290
5.3.12	Jumlah Produksi Nilam di Kabupaten Aceh Tamiang Menurut Kecamatan, 2019..... 291 <i>Number of Patchouli Production in Aceh Tamiang Regency By Sub District, 2019</i> 291
5.3.13	Jumlah Produksi Perusahaan Karet di Kabupaten Aceh Tamiang, 2019 292 <i>Number of Rubber Company Production in Aceh Tamiang Regency</i> 292
5.4	PETERNAKAN 293
	LIVESTOCK 293
5.4.1	Jumlah Populasi Hewan Ternak di Kabupaten Aceh Tamiang Menurut Kecamatan, 2019 293 <i>Number of Livestock Population in Aceh Tamiang By Sub District, 2019</i> 293
5.4.2	Jumlah Populasi Hewan Ternak Sapi di Kabupaten Aceh Tamiang Menurut Jenisnya (ekor), 2019..... 294 <i>Number of Livestock Population of Cow in Aceh Tamiang by Spesies, 2019</i> 294
5.4.3	Jumlah Populasi Hewan Ternak Kerbau di Kabupaten Aceh Tamiang Menurut Jenisnya (ekor), 2019..... 295 <i>Number of Livestock Population of Buffalow in Aceh Tamiang by Spesies, 2019</i> 295
5.4.4	Jumlah Populasi Hewan Ternak Kambing di Kabupaten Aceh Tamiang Menurut Jenisnya (ekor), 2019 296 <i>Number of Livestock Population of Goat in Aceh Tamiang by Spesies, 2019</i> 296
5.4.5	Jumlah Populasi Hewan Ternak Domba di Kabupaten Aceh Tamiang Menurut Jenisnya (ekor), 2019..... 297 <i>Number of Livestock Population of Sheep in Aceh Tamiang by Spesies, 2019</i> 297

	Halaman Page
5.4.6	Jumlah Pemotongan Hewan Ternak di Kabupaten Aceh Tamiang Menurut Kecamatan, 2019 298 <i>Number of Livestock Slaughtering in Aceh Tamiang By Sub District, 2019</i> 298
5.4.7	Jumlah Populasi Unggas di Kabupaten Aceh Tamiang Menurut Kecamatan, 2019..... 299 <i>Number of Poultry Population in Aceh Tamiang By Sub District, 2019</i> . 299
5.4.8	Jumlah Populasi Hewan Ternak Ayam Kampung di Kabupaten Aceh Tamiang Menurut Jenisnya (ekor), 2019 300 <i>Number of Livestock Population of Chicken in Aceh Tamiang by Spesies, 2019</i> 300
5.4.9	Jumlah Populasi Hewan Ternak Ayam Pedaging di Kabupaten Aceh Tamiang Menurut Jenisnya (ekor), 2019 301 <i>Number of Livestock Population of Broiler in Aceh Tamiang by Spesies, 2019</i> 301
5.4.10	Jumlah Populasi Hewan Ternak Ayam Petelur di Kabupaten Aceh Tamiang Menurut Jenisnya (ekor), 2019 302 <i>Number of Livestock Population of Laying Hen in Aceh Tamiang by Spesies, 2019</i> 302
5.4.11	Jumlah Populasi Hewan Ternak Itik di Kabupaten Aceh Tamiang Menurut Jenisnya (ekor), 2019..... 303 <i>Number of Livestock Population of Duck in Aceh Tamiang by Spesies, 2019</i> 303
5.4.12	Jumlah Produksi Daging Ternak di Kabupaten Aceh Tamiang Menurut Kecamatan (Ton), 2019..... 304 <i>Number of Meat Production in Aceh Tamiang By Sub District (Ton), 2019</i> 304
5.4.13	Jumlah Produksi Telur (ton) dan Susu (liter) di Kabupaten Aceh Tamiang Menurut Kecamatan, 2019..... 306 <i>Number of Egg (ton) and Milk (liter) Production in Aceh Tamiang By Sub District, 2019</i> 306
5.4.14	Jumlah RPH dan RPU/TPU di Kabupaten Aceh Tamiang, 2019..... 307 <i>Number of RPH and RPU/TPU in Aceh Tamiang, 2019</i> 307
5.4.15	Situasi Umum Penyakit Menular Ternak di Kabupaten Aceh Tamiang, 2019 308

	<i>Generally Condition of Contaminate Livestock Disease in Aceh Tamiang Regency, 2019</i>	308
5.4.16	Jumlah RPH dan RPU/TPU di Kabupaten Aceh Tamiang, 2019..... <i>Number of RPH and RPU/TPU in Aceh Tamiang, 2019</i>	309 309
5.4.17	Daftar Penyakit Yang Menyerang Ternak Besar dan Tindakan Penanganannya di Kabupaten Aceh Tamiang, 2019	310
	<i>List of Attack Disease of Big Livestock and Its Handling Action in Aceh Tamiang Regency, 2019</i>	310
5.5	PERIKANAN	311
	FISHERY	311
5.5.1	Luas Lahan Perikanan Produktif di Kabupaten Aceh Tamiang Menurut Kecamatan, 2019	311
	<i>Fisheries Field Area in Aceh Tamiang By Sub District, 2019</i>	311
5.5.2	Jumlah Produksi Perikanan di Kabupaten Aceh Tamiang Menurut Kecamatan, 2019.....	312
	<i>Number of Fish Production in Aceh Tamiang By Sub District, 2019</i>	312
5.5.3	Produksi dan Nilai Produksi Ikan Hasil Perikanan Laut di Kabupaten Aceh Tamiang Menurut Kecamatan, 2019.....	313
	<i>Sea Fishing Production and Value in Aceh Tamiang Regency by Sub Distric, 2019</i>	313
5.5.4	Produksi dan Nilai Produksi Ikan Hasil Perikanan Laut Menurut Jenis Ikan di Kabupaten Aceh Tamiang Tahun 2019	314
	<i>Sea Fishing Production and Value in Aceh Tamiang Regency by Sub Distric, 2019</i>	314
5.5.5	Produksi dan Nilai Produksi Udang Hasil Perikanan Laut Menurut Kecamatan di Kabupaten Aceh Tamiang Tahun 2019	319
	<i>Sea Shrimp Production and Value by Sub Distric in Aceh Tamiang, 2019</i>	319
5.5.6	Produksi dan Nilai Produksi Udang Hasil Perikanan Laut Menurut Jenis Udang di Kabupaten Aceh Tamiang Tahun 2019	320
	<i>Sea Shrimp Production and Value by Type of Shrimp in Aceh Tamiang, 2019</i>	320
5.5.7	Produksi dan Nilai Produksi Binatang Berkulit Keras Hasil Perikanan Laut di Kabupaten Aceh Tamiang Menurut Kecamatan, 2019.....	321

	<i>Sea Hard Skin Animal Production and Value in Aceh Tamiang Regency by Sub Distric, 2019</i>	321
5.5.8	Produksi dan Nilai Produksi Binatang Berkulit Keras Hasil Perikanan Laut di Kabupaten Aceh Tamiang Menurut Jenis Hewan, 2019 <i>Sea Hard Skin Animal Production and Value in Aceh Tamiang Regency by Type of Animal, 2019</i>	322 322
5.5.9	Produksi dan Nilai Produksi Binatang Berkulit Lunak Hasil Perikanan Laut di Kabupaten Aceh Tamiang Menurut Kecamatan, 2019..... <i>Mollusca Production and Value in Aceh Tamiang Regency by Sub Distric, 2019</i>	323 323
5.5.10	Produksi dan Nilai Produksi Binatang Berkulit Lunak Hasil Perikanan Laut Menurut Jenis Hewan di Kabupaten Aceh Tamiang Tahun 2019 <i>Mollusca Production Production and Value by Type of Animal in Aceh Tamiang, 2019</i>	324 324
5.5.11	Jumlah Perahu di Kabupaten Aceh Tamiang Menurut Jenisnya Tahun 2019..... <i>Number of Ship in Aceh Tamiang Regency by Type, 2019</i>	325 325
5.5.12	Jumlah Armada, Nelayan dan Produksi Tangkap di Kabupaten Aceh Tamiang, 2019..... <i>Number of Marine, Fisher and Capture Fishery in Aceh Tamiang Regency, 2019</i>	326 326
5.5.13	Jumlah Perahu di Kabupaten Aceh Tamiang Menurut Jenisnya Tahun 2019..... <i>Number of Ship in Aceh Tamiang Regency by Type, 2019</i>	327 327
5.5.14	Jumlah Unit Penangkapan Perikanan Tangkap di Kabupaten Aceh Tamiang Menurut Jenis Alat Tangkap, 2019 <i>Number of Capture Fishery Unit in Aceh Tamiang Regency by Type of Fishery Tools, 2019</i>	329 329
5.5.15	Jumlah Perahu/Kapal Perikanan Laut di Kabupaten Aceh Tamiang Menurut Kategori Perahu/Kapal, 2019..... <i>Number of Sea Fishing Boats in Aceh Tamiang Regency by Category of Boats, 2019</i>	331 331
5.5.16	Jumlah Rumah Tangga Perikanan Tangkap di Kabupaten Aceh Tamiang Menurut Kecamatan, 2019.....	333

	Halaman Page
<i>Number of Fish Capture Household in Aceh Tamiang Regency by Sub Distric, 2019</i>	333
5.5.17 Jumlah Kelompok Tani Nelayan di Kabupaten Aceh Tamiang, 2019	334
<i>Number of Farmer Group in Aceh Tamiang Regency, 2019</i>	334
5.5.18 Jumlah Lumbung Pangan Masyarakat di Kabupaten Aceh Tamiang, 2019	335
<i>Number of Community Food Barn in Aceh Tamiang Regency, 2019</i>	335
5.5.19 Jumlah Gabungan Kelompok Tani (Gapoktan) di Kabupaten Aceh Tamiang, 2019	336
<i>Number of Farmer Groups Combined in Aceh Tamiang Regency, 2019</i>	336
6. INDUSTRI, PERTAMBANGAN DAN ENERGI	341
INDISTRY, MINING AND ENERGY	341
6.1 ENERGI	347
ENERGY	347
6.1.1 Daya Terpasang, Produksi, dan Distribusi Listrik PT. PLN (Persero) pada Cabang/Ranting PLN, 2015 - 2019	347
<i>Installed Electricity Power, Production, and Distribution of PT. PLN (Persero) at PLN, 2015 - 2019</i>	347
6.1.2 Jumlah Pelanggan dan Air yang Disalurkan Menurut Kecamatan, 2019	348
<i>Number of Customers and Distributed Water by Subdistrict, 2019</i>	348
6.1.3 Jumlah Pelanggan dan Air yang Disalurkan Menurut Jenis Pelanggan di Kabupaten Aceh Tamiang, 2019	349
<i>Number of Customers and Distributed Water by Type of Costumers in Aceh Tamiang Regency, 2019</i>	349
6.1.4 Banyaknya Unit Instalasi Pengolahan Air (IPA) di Kabupaten Aceh Tamiang Menurut Kecamatan, 2019.....	350
<i>Number of Unit of Water Treatment Palnt in Aceh Tamiang Regency by Subdistrict, 2019</i>	350
6.1.5 Banyaknya Pelanggan dan Air yang Disalurkan oleh PDAM di Kabupaten Aceh Tamiang Menurut Golongan, 2019	351
<i>Number of Customer and Water Distributed by PDAM in Aceh Tamiang Regency by Customer Classification, 2019</i>	351

	Halaman Page	
6.1.6	Banyaknya Air yang Disalurkan Setiap Bulan di Kabupaten Aceh Tamiang, 2019.....	352
	<i>Number of Amount of Water Distributed Per Month in Aceh Tamiang Regency, 2019</i>	352
6.1.7	Data Panjang Instalasi Pengolahan Air (IPA) di Kabupaten Aceh Tamiang Menurut Unit Pengolahan, 2019.....	353
	<i>Data of Unit of Water Treatment Palnt in Aceh Tamiang Regency by Processing Unit, 2019</i>	353
6.1.8	Keadaan Keuangan Perusahaan Daerah Air Minum Tirta Tamiang di Kabupaten Aceh Tamiang, 2019	355
	<i>Financial Condition of PDAM Tirta Tamiang in Aceh Tamiang Regency, 2019</i>	355
6.2	INDUSTRI.....	356
	INDUSTRY.....	356
6.2.1	Jumlah Perusahaan/Usaha Industri di Kabupaten Aceh Tamiang Menurut Kecamatan, 2019	356
	<i>Number of Industry Company/Effort in Aceh Tamiang Regency by Sub District, 2019</i>	356
6.2.2	Jumlah Perusahaan/Usaha Industri di Kabupaten Aceh Tamiang Menurut Lapangan Usaha, 2019	357
	<i>Number of Industry Company/Effort in Aceh Tamiang Regency by Work Fields, 2019</i>	357
6.2.3	Jumlah Unit Usaha Industri Kecil Formal dan Non Formal di Kabupaten Aceh Tamiang, 2019.....	358
	<i>Number of Formal and Non Formal Small Industries in Aceh Tamiang Regency, 2019</i>	358
6.2.4	Jumlah Tenaga Kerja Industri Kecil Formal dan Non Formal di Kabupaten Aceh Tamiang, 2019.....	359
	<i>Number of Labors at Formal and Non Formal Small Industries in Aceh Tamiang Regency, 2019</i>	359
6.2.5	Jumlah Nilai Produksi, Investasi Industri Kecil Formal dan Non Formal di Kabupaten Aceh Tamiang Menurut Kecamatan, 2019.....	360
	<i>Number of Value of Production, Formal and Non formal of Small Industries in Aceh Tamiang Regency by Sub District, 2019</i>	360

	Halaman Page	
6.2.6	Jumlah Nilai Investasi, Investasi Industri Kecil Formal dan Non Formal di Kabupaten Aceh Tamiang Menurut Kecamatan, 2019..... <i>Number of Value of Investmen, Formal and Non formal of Small Industries in Aceh Tamiang Regency by Sub District, 2019.....</i>	361 361
6.2.7	Jumlah Usaha Menengah Kecil di Kabupaten Aceh Tamiang Menurut Kecamatan, 2019 <i>Number of Small Middle Industries in Aceh Tamiang Regency by Sub District, 2019.....</i>	362 362
7.	PARIWISATA DAN OLAHRAGA	363
	TOURISM AND SPORTS	363
7.1	PARIWISATA	368
	TOURISM	368
7.1.1	Jumlah Akomodasi, Kamar, dan Tempat Tidur yang Tersedia pada Hotel Nonbintang di Kabupaten Aceh Tamiang, 2018 - 2019 <i>Number of Accommodations, Available Rooms and Beds in Non-Classified Hotel in Aceh Tamiang Regency, 2018 - 2019</i>	368 368
7.1.2	Data Objek Wisata di Kabupaten Aceh Tamiang, 2019 <i>Natural Tourism Object In Aceh Tamiang Regency, 2018.....</i>	369 369
7.1.3	Jumlah Rumah Makan/Restoran Menurut Kecamatan, 2018–2019 .. <i>Number of Restaurants by Subdistrict, 2018–2019.....</i>	378 378
7.2	OLAHRAGA.....	379
	SPORTS.....	379
7.2.1	Daftar Cabang Olahraga Unggulan di Kabupaten Aceh Tamiang, 2019 <i>List of Featured Sports in Aceh Tamiang Regency, 2019.....</i>	379 379
8.	TRANSPORTASI DAN KOMUNIKASI.....	381
	TRANSPORTATION AND COMMUNICATION	381
8.1	TRANSPORTASI.....	388
	TRANSPORTATION	388
8.1.1	Jumlah Kendaraan di Kabupaten Aceh Tamiang Menurut Status Kepemilikan, 2019 <i>Number of Vehicles in Aceh Tamiang Regency by Property Status, 2019</i>	388 388

	Halaman Page
8.1.2	Panjang Jalan di Kabupaten Aceh Tamiang Menurut Jenis Jalan, Jenis Permukaan dan Kondisi Jalan (Km), 2019..... 389 <i>Roadway Length in Aceh Tamiang Regency by Type of Road, Surface Type and Road Condition (Km), 2019..... 389</i>
8.1.3	Panjang Jalan Kabupaten Menurut Kondisi di Kabupaten Aceh Tamiang, (Km) 2019 390 <i>Regency Roadway Length by Condition in Aceh Tamiang Regency (Km), 2019..... 390</i>
8.1.4	Panjang Jalan Kabupaten Menurut Jenis Permukaan Jalan di Kabupaten Aceh Tamiang, (Km) 2019 391 <i>Regency Road Length by Surface in Aceh Tamiang Regency (Km), 2019..... 391</i>
8.1.5	Panjang Jalan Menurut Kecamatan dan Pemerintahan yang Berwenang Mengelolanya di Kabupaten Aceh Tamiang (km), 2019 392 <i>Length of Roads by Subdistrict and Level of Government Authority in Aceh Tamiang Regency (km), 2019..... 392</i>
8.1.6	Jumlah, dan Panjang Jembatan di Kabupaten Aceh Tamiang Menurut Jenis Jembatan (m), 2019..... 393 <i>Number and Bridge Length in Aceh Tamiang Regency by Type of Bridge (m), 2019..... 393</i>
8.1.7	Jumlah Kendaraan Umum Penumpang Menurut Bulan, Nama Perusahaan dan Trayek di Kabupaten Aceh Tamiang, 2019..... 397 <i>Number of Publik Transportation by Month, Company and Its Destination in Aceh Tamiang Regency, 2019 397</i>
8.1.8	Jumlah Terminal Bus Antar Kota Dalam Daerah dan Antar Provinsi / Kabupaten di Kabupaten Aceh Tamiang, 2019..... 399 <i>Number of Bus Terminal in Regional and Between Province / District in Aceh Tamiang Regency, 2019..... 399</i>
8.1.9	Jumlah Kendaraan yang Telah Diuji dan Uang Pendapatan di Kabupaten Aceh Tamiang, 2018 - 2019 400 <i>Number of Vehicles and registration Fee in Aceh Tamiang, 2018 - 2019 400</i>

	Halaman Page
8.2 KOMUNIKASI.....	401
COMMUNICATION.....	401
8.2.1 Jumlah Sarana Pos dan Jasa Pengiriman di Kabupaten Aceh Tamiang, 2019	401
<i>Number of Post and Packing in Aceh Tamiang Regency, 2019</i>	<i>401</i>
9. PERBANKAN, KOPERASI DAN HARGA-HARGA	403
BANKING, COOPERATIVE AND PRICES	403
9.1 PERBANKAN.....	408
BANKING.....	408
9.1.1 Banyaknya Transaksi Bank Aceh Syariah di Kabupaten Aceh Tamiang, (Juta Rupiah) 2019.....	408
<i>Number of Transaction of Syariah Aceh Bank In Aceh Tamiang Regency, (Million IDR) 2019.....</i>	<i>408</i>
9.1.2 Posisi Dana Rupiah Berupa Giro, Deposito, dan Tabungan pada Bank Umum Pemerintah di Kabupaten Aceh Tamiang (Juta Rupiah) 2019	409
<i>Outstanding Funds for Demand, Time, and Saving Deposits of Government Banks in Aceh Tamiang Regency (Millions Rupiahs) 2019.....</i>	<i>409</i>
9.1.3 Posisi Dana Rupiah Berupa Giro, Deposito, dan Tabungan pada Bank Swasta di Kabupaten Aceh Tamiang (Juta Rupiah) 2019	410
<i>Outstanding of Funds for Demand, Time, and Saving Deposits of Government Banks in Aceh Tamiang Regency (Millions Rupiahs) 2019.</i>	<i>410</i>
9.1.4 Posisi Dana Rupiah Berupa Giro, Deposito, dan Tabungan pada Bank Umum di Kabupaten Aceh Tamiang (Juta Rupiah) 2019	411
<i>Outstanding of Funds for Demand, Time, and Saving Deposits of Commercial Banks in Aceh Tamiang Regency (Millions Rupiahs) 2019 .</i>	<i>411</i>
9.1.5 Posisi Dana Rupiah Berupa Giro, Deposito, dan Tabungan pada Bank Umum di Kabupaten Aceh Tamiang (Juta Rupiah) 2019	412
<i>Outstanding of Funds for Demand, Time, and Saving Deposits of</i>	<i>412</i>
<i>Commercial Banks in Aceh Tamiang Regency (Millions Rupiahs) 2019 .</i>	<i>412</i>
9.1.6 Posisi Pinjaman yang Diberikan oleh Bank Umum untuk Proyek di Kabupaten Aceh Tamiang menurut Jenis Penggunaan (Juta Rupiah) 2019	413
<i>Outstanding of Loans of Commercial Banks for Project Located in Aceh Tamiang and Detailed by Type of Loans (Millions Rupiahs) 2019.....</i>	<i>413</i>

	Halaman Page	
9.1.7	Posisi Pinjaman yang Diberikan oleh Bank Umum untuk Proyek di Kabupaten Aceh Tamiang menurut Sektor Ekonomi 2019 (Juta Rupiah).....	414
	<i>Outstanding of Loans of Commercial Banks for Project Located in Aceh Tamiang and Detailed by Economic Sectors 2019 (Millions Rupiahs).....</i>	414
9.1.8	Posisi Pinjaman UMKM yang Diberikan oleh Bank Umum untuk Proyek di Kabupaten Aceh Tamiang (Juta Rupiah) 2019.....	417
	<i>Outstanding of Micro, Small, and Medium Enterprises Loans in Commercial Banks for Project Located in Aceh Tamiang (Millions Rupiahs) 2019</i>	417
9.1.9	Posisi Pinjaman Non-UMKM yang Diberikan oleh Bank Umum Pemerintah dan Bank Swasta Nasional untuk Proyek di Kabupaten Aceh Tamiang 2019 (Juta Rupiah)	418
	<i>Outstanding of Non Micro, Small, and Medium Enterprises Loans in Government Banks and Private Banks for Project Located in Aceh Tamiang 2019 (Millions Rupiahs)</i>	418
9.1.10	Posisi Akhir Bulan atas Kurs Tengah Beberapa Mata Uang Asing Terhadap Rupiah di Bank Indonesia 2019	419
	<i>Outstanding on End of Month of Selected Foreign Exchange Middle Rates Against Rupiah at Bank Indonesia 2019</i>	419
9.2	LEMBAGA KEUANGAN LAINNYA	421
	FINANCIAL INSTITUTIONS	421
9.2.1	Realisasi Penyaluran Zakat, Infaq, Sadaqah dan Penerima pada Baitul Mal Aceh Tamiang, 2019	421
	<i>Realization of Distribution Zakat, Infaq, Shadaqah and Recipient of Baitul Mal in Aceh Tamiang Regency, 2019</i>	421
9.2.2	Jumlah Koperasi Aktif di Kabupaten Aceh Tamiang Menurut Jenisnya dan Jumlah Anggota, 2019	427
	<i>Number of Active Cooperation in Aceh Tamiang Regency by Type and Members Number, 2019</i>	427
10.	PENGELUARAN PENDUDUK	429
	POPULATION EXPENDITURES	429
10.1	Rata-Rata Pengeluaran per Kapita Sebulan menurut Kelompok Komoditas dan Kelompok Pengeluaran di Kabupaten Aceh Tamiang (Rupiah), 2018-2019.....	435

	<i>Average Monthly Expenditures per Capita by Commodity and Expenditure Group In Aceh Tamiang Regency (IDR), 2018-2019.....</i>	435
10.2	Rata-Rata Konsumsi Kalori per Kapita Sehari menurut Kelompok Komoditas Makanan dan Kelompok Pengeluaran di Kabupaten Aceh Tamiang (Kcal), 2018-2019	437
	<i>Average Daily Calorie Consumption per Capita by Food Commodity Group and Expenditure Group in Aceh Tamiang Regency (Kcal), 2018-2019</i>	437
10.3	Rata-Rata Konsumsi Protein per Kapita Sehari menurut Kelompok Komoditas Makanan dan Kelompok Pengeluaran di Kabupaten Aceh Tamiang (Gram), 2018-2019.....	439
	<i>Average Daily Protein Consumption per Capita by Food Commodity Group and Expenditure Group in Aceh Tamiang District (Gram), 2018-2019</i>	439
10.4	Persentase Penduduk Menurut Kuintil Pengeluaran Perkapita Sebulan di Kabupaten Aceh Tamiang(Persen), 2018-2019.....	441
	<i>Percentage of Population by Per Capita Expenditure Quintile per Month in Aceh Tamiang Regency (Percent), 2018-2019</i>	441
11.1	PERDAGANGAN DAN JASA-JASA	448
	TRADE AND SERVICES.....	448
11.1.1	Jumlah Pedagang di Kabupaten Aceh Tamiang Menurut Kecamatan, 2019	448
	<i>Number of Merchants in Aceh Tamiang Regerency by Subdistrict, 2019</i>	448
11.1.2	Jumlah Sarana Perekonomian di Kabupaten Aceh Tamiang Menurut Kecamatan, 2019.....	449
	<i>Number of Economic Facilities in Aceh Tamiang Regerency, 2019.....</i>	449
11.1.3	Volume Ekspor Komoditi Perikanan Ke Luar Aceh Tamiang di Kabupaten Aceh Tamiang, 2019.....	450
	<i>Export Volume of Fishery Commodity out of Aceh Tamiang in Aceh Tamiang Regency, 2019.....</i>	450
11.2	JASA-JASA.....	451
	SERVICES.....	451

11.2.1	Jumlah Surat Izin Usaha NIB yang Diterbitkan Pemerintah Kabupaten Aceh Tamiang Menurut Bentuk Perusahaan, 2019.....	451
	<i>Number of Letter of Municipal Government Approval of Bussiness Location by Company Type in Aceh Tamiang Regency, 2019</i>	451
11.2.2	Jumlah Surat Izin Usaha yang Diterbitkan Pemerintah Kabupaten .. Aceh Tamiang Menurut Bulan, 2019.....	452
	<i>Number of Letter of Municipal Government Approval of Bussiness Location in Aceh Tamiang Regency by Month, 2019.....</i>	452
11.2.3	Jumlah Surat Izin Usaha IUJK yang Diterbitkan Pemerintah Kabupaten Aceh Tamiang Menurut Bentuk Perusahaan, 2019	455
	<i>Number of Letter of Municipal Government Approval of Bussiness Location by Company Type in Aceh Tamiang Regency, 2019</i>	455
11.2.4	Jumlah Surat Izin Usaha (IUJK) yang Diterbitkan Pemerintah Kabupaten Aceh Tamiang Menurut Bulan, 2019.....	456
	<i>Number of Letter of Municipal Government Approval of Bussiness Location in Aceh Tamiang Regency by Month, 2019.....</i>	456
11.2.5	Jumlah Surat Izin Kesehatan yang Diterbitkan Pemerintah Kabupaten Aceh Tamiang Menurut Bentuk Perusahaan, 2019	459
	<i>Number of Letter of Municipal Government Approval of Bussiness Location by Company Type in Aceh Tamiang Regency, 2019</i>	459
11.2.6	Jumlah Surat Izin Kerja Analis Kesehatan yang Diterbitkan Pemerintah Kabupaten Aceh Tamiang Menurut Bulan, 2019	461
	<i>Number of Letter of Municipal Government Approval of Bussiness Location in Aceh Tamiang Regency by Month, 2019.....</i>	461
11.2.7	Jumlah Surat Izin Kesehatan SIP Apoteker yang Diterbitkan Pemerintah Kabupaten Aceh Tamiang Menurut Bulan, 2019	464
	<i>Number of Letter of Municipal Government Approval of Bussiness Location in Aceh Tamiang Regency by Month, 2019.....</i>	464
11.2.8	Jumlah Surat Izin Kesehatan SIP Bidan yang Diterbitkan Pemerintah Kabupaten Aceh Tamiang Menurut Bulan, 2019.....	467
	<i>Number of Letter of Municipal Government Approval of Bussiness Location in Aceh Tamiang Regency by Month, 2019.....</i>	467

	Halaman Page
11.2.9	Jumlah Surat Izin Kerja SIP Terapis yang Diterbitkan Pemerintah Kabupaten Aceh Tamiang Menurut Bulan, 2019..... 470 <i>Number of Letter of Municipal Government Approval of Bussiness Location in Aceh Tamiang Regency by Month, 2019.....</i> 470
11.2.10	Jumlah Surat Izin Kerja Asisten Apoteker yang Diterbitkan Pemerintah Kabupaten Aceh Tamiang Menurut Bulan, 2019 473 <i>Number of Letter of Municipal Government Approval of Bussiness Location in Aceh Tamiang Regency by Month, 2019.....</i> 473
11.2.11	Jumlah Surat Izin Kesehatan SIP Dokter yang Diterbitkan Pemerintah Kabupaten Aceh Tamiang Menurut Bulan, 2019 476 <i>Number of Letter of Municipal Government Approval of Bussiness Location in Aceh Tamiang Regency by Month, 2019.....</i> 476
11.2.12	Jumlah Surat Izin Kesehatan SIP Perawat yang Diterbitkan Pemerintah Kabupaten Aceh Tamiang Menurut Bulan, 2019 479 <i>Number of Letter of Municipal Government Approval of Bussiness Location in Aceh Tamiang Regency by Month, 2019.....</i> 479
11.2.13	Jumlah Surat Izin Kerja SIP. Klinik Apotek / Toko Obat yang Diterbitkan Pemerintah Kabupaten Aceh Tamiang Menurut Bulan, 2019 482 <i>Number of Letter of Municipal Government Approval of Bussiness Location in Aceh Tamiang Regency by Month, 2019.....</i> 482
11.2.14	Jumlah Surat Izin Kerja Tukang Gigi yang Diterbitkan Pemerintah Kabupaten Aceh Tamiang Menurut Bulan, 2019..... 485 <i>Number of Letter of Municipal Government Approval of Bussiness Location in Aceh Tamiang Regency by Month, 2019.....</i> 485
12.1	PRODUK DOMESTIK REGIONAL BRUTO KABUPATEN 498 REGENCY GROSS REGIONAL DOMESTIC PRODUCT..... 498
12.1.1	Produk Domestik Regional Bruto Atas Dasar Harga Berlaku Menurut Lapangan Usaha (miliar rupiah), 2015–2019 498 <i>Gross Regional Domestic Product at Current Market Prices by Industry (billion rupiahs), 2015–2019.....</i> 498
12.1.2	Produk Domestik Regional Bruto Atas Dasar Harga Konstan 2010 Menurut Lapangan Usaha (miliar rupiah), 2015–2019..... 503

	<i>Gross Regional Domestic Product at 2010 Constant Market Prices by Industry (billion rupiahs), 2015–2019</i>	503
12.1.3	Distribusi Persentase Produk Domestik Regional Bruto Atas Dasar Harga Berlaku Menurut Lapangan Usaha, 2015–2019..... <i>Percentage Distribution of Gross Regional Domestic Product at Current Market Prices by Industry, 2015–2019</i>	508 508
12.1.4	Laju Pertumbuhan Produk Domestik Regional Bruto Atas Dasar Harga Konstan 2010 Menurut Lapangan Usaha (persen), 2016–2019..... <i>Growth Rate of Gross Regional Domestic Product at 2010 Constant Market Prices by Industry (percent), 2016–2019</i>	513 513
12.1.5	Produk Domestik Regional Bruto Atas Dasar Harga Berlaku Menurut Jenis Pengeluaran (miliar rupiah), 2015–2019	517
	<i>Gross Regional Domestic Product at Current Market Prices by Type of Expenditure (billion rupiahs), 2015–2019</i>	517
12.1.6	Produk Domestik Regional Bruto Atas Dasar Harga Konstan 2010 Menurut Jenis Pengeluaran (miliar rupiah), 2015–2019.....	519
13.	PERBANDINGAN ANTAR KABUPATEN/KOTA	521
	REGENCY/MUNICIPAL COMPARISON.....	521
13.1	Jumlah Penduduk Menurut Kabupaten/Kota di Provinsi Aceh, 2016-2019..... <i>Population by Regency/City in Aceh Province, 2016-2019</i>	527 527
13.2	Laju Pertumbuhan Produk Domestik Regional Bruto Atas Dasar Harga Konstan 2010 Menurut Kabupaten/Kota di Provinsi Aceh (persen) 2017-2019	528
	<i>Growth Rate of Gross Regional Domestic Product at 2010 Constant Market Prices by Regency/City in Aceh Province (percent) 2017-2019</i>	528
13.3	Jumlah Penduduk Miskin Menurut Kabupaten/Kota di Provinsi Aceh 2015-2019..... <i>Number of Poor People by Regency/City in Aceh Province 2015-2019</i>	529 529
13.4	Indeks Pembangunan Manusia Menurut Kabupaten/Kota Di Provinsi Aceh 2015-2019..... <i>Human Development Index by Regency/Municipality in Aceh Province 2015 - 2019</i>	530 530

	Halaman Page
13.5	Angka Partisipasi Sekolah Kasar (APK) Menurut Kabupaten/Kota Di Provinsi Aceh, 2019 531 <i>Gross participation rate by Regency/Municipality in Aceh Province, 2019</i> 531
13.6	Perkembangan Koefisien Gini Ratio Per Kabupaten/Kota di Provinsi Aceh 532 <i>Growth Rate of Gini Ratio Coefficient Per Regency/City in Aceh Province</i> 532
13.7	Umur Harapan Hidup, Estimasi Lama Sekolah dan Rata-Rata Lama Sekolah Menurut Kabupaten/Kota di Provinsi Aceh, 2018-2019 533 <i>UHH,EYS and MYS by Regency/Kota in Aceh Province 2018-2019</i> 533

<https://acehtamiangkab.bps.go.id>

DAFTAR GAMBAR/LIST OF FIGURES

		Halaman <i>Page</i>
1.1	Luas Daerah Kabupaten Aceh Tamiang, 2019	5
	<i>Aceh Tamiang Area, 2019</i>	5
1.2	Jumlah Curah Hujan dan Hari Hujan di Kabupaten Aceh Tamiang, 2019	6
	<i>Amount of Precipitation and Number of Rain Days in Aceh Tamiang Regency, 2019</i>	6
2.1	Jumlah Pegawai Negeri Sipil Menurut Jenis Kelamin, 2019.....	20
	<i>Number of Civil Servants by Occupation and Sex, 2019</i>	20
2.2	Jumlah Pegawai Negeri Sipil Menurut Tingkat Pendidikan, 2019	21
	<i>Number of Civil Servants by Educational Level, 2019</i>	21
3.1	Piramida Penduduk Menurut kelompok Umur Kabupaten Aceh Tamiang (jiwa) 2019	50
	<i>Population Pyramid According to the Age group of Aceh Tamiang Regency (People) 2019</i>	50
3.2	Persentase Penduduk menurut Kecamatan di Kabupaten Aceh Tamiang (%), 2019.....	51
	<i>Percentage of Population by Sub District in Aceh Tamiang Regency (%), 2019</i>	51
4.1	Jumlah Fasilitas Sekolah di Kabupaten Aceh Tamiang 2019.....	106
	<i>Number of Educational Facilitie in Aceh Tamiang Province, 2019</i>	106
4.2	Jumlah Penduduk Menurut Agama yang Dianut, 2019	107
	<i>Population by Subdistrict and Religion, 2019</i>	107
5.1	Produksi dan Konsumsi Beras di Kabupaten Aceh Tamiang Tahun 2018 dan 2019	222
	<i>Production and Rice Consumption in Aceh Tamiang Regency, 2018 and 2019</i>	222
5.2	Jumlah Populasi Hewan Ternak di Kabupaten Aceh Tamiang, 2019..	223
	<i>Number of Livestock Population in Aceh Tamiang, 2019</i>	223

	Halaman Page
6.1 Daya Terpasang Listrik PT. PLN (Persero) pada Cabang Ranting PLN, 2015 - 2019.....	345
<i>Installed Electricity Power of PT. PLN (Persero) at PLN, 2015-2019.....</i>	<i>345</i>
6.2 Jumlah Pelanggan Air yang Disalurkan Menurut Kecamatan, 2019..	346
<i>Number of Water Customers by Subdistrict, 2019</i>	<i>346</i>
7.1 Jumlah Rumah Makan/Restoran Menurut Kecamatan, 2019.....	366
<i>Number of Restaurants by Subdistrict, 2019</i>	<i>366</i>
7.2 Jumlah Perolehan Medali di Kabupaten Aceh Tamiang, 2019	367
<i>The Number of Medals in Aceh Tamiang Regency, 2019.....</i>	<i>367</i>
8.1 Panjang Jalan di Kabupaten Aceh Tamiang Menurut Jenis Jalan, Jenis Permukaan dan Kondisi Jalan (Km), 2019	386
<i>Roadway Length in Aceh Tamiang Regency by Type of Road, Surface Type and Road Condition (Km) 2019.....</i>	<i>386</i>
8.2 Jumlah Kendaraan di Kabupaten Aceh Tamiang Menurut Status Kepemilikan, 2019	387
<i>Number of Vehicles in Aceh Tamiang Regency by Property Status, 2019.....</i>	<i>387</i>
9.1 Banyaknya Transaksi Bank Aceh Syariah di Kabupaten Aceh Tamiang, (Juta Rupiah) 2019.....	406
<i>Number of Transaction of Syariah Aceh Bank In Aceh Tamiang Regency, (Million IDR) 2019.....</i>	<i>406</i>
9.2 Jumlah Koperasi Aktif di Kabupaten Aceh Tamiang, 2019.....	407
<i>Number of Active Cooperation in Aceh Tamiang Regency, 2019.....</i>	<i>407</i>
10.1 Rata-Rata Pengeluaran per Kapita Sebulan menurut Kelompok Komoditas dan Kelompok Pengeluaran di Kabupaten Aceh Tamiang (Rupiah), 2019	433
<i>Average Daily Calorie Consumption per Capita by Food Commodity Group and Expenditure Group in Aceh Tamiang Regency (Kcal), 2019 ..</i>	<i>433</i>

10.2	Rata-Rata Konsumsi Kalori per Kapita Sehari menurut Kelompok Komoditas Makanan dan Kelompok Pengeluaran di Kabupaten Aceh Tamiang (Kcal), 2019.....	434
	<i>Average Monthly Expenditures per Capita by Commodity and Expenditure Group In Aceh Tamiang Regency (IDR), 2018-2019.....</i>	<i>434</i>
11.1	Jumlah Pedagang di Kabupaten Aceh Tamiang Menurut Kecamatan, 2019.....	446
	<i>Number of Merchants by Subdistrict in Aceh Tamiang Regerency, 2019</i>	<i>446</i>
11.2	Jumlah Sarana Perekonomian di Kabupaten Aceh Tamiang Menurut Kecamatan, 2019.....	447
	<i>Number Of Economic Facilities in Aceh Tamiang Regerency, 2019.....</i>	<i>447</i>
12.1	Produk Domestik Regional Bruto Atas Dasar Harga Berlaku Menurut Lapangan Usaha (miliar rupiah), 2019	496
	<i>Gross Regional Domestic Product at Current Market Prices by Industry (billion rupiahs), 2019</i>	<i>496</i>
12.2	Laju Pertumbuhan Produk Domestik Regional Bruto Atas Dasar Harga Konstan 2010 Menurut Lapangan Usaha (persen), 2015–2019.....	497
	<i>Growth Rate of Gross Regional Domestic Product at 2010 Constant Market Prices by Industry (percent), 2015–2019</i>	<i>497</i>
13.1	Jumlah Penduduk Menurut Kabupaten/Kota di Provinsi Aceh, 2019	525
	<i>Population by Regency/City in Aceh Province, 2019</i>	<i>525</i>
13.2	Angka Partisipasi Sekolah Kasar (APK) Kabupaten Aceh Tamiang dan Provinsi Aceh, 2019.....	526
	<i>Gross participation rate of Aceh Tamiang Regency and Aceh Province, 2019.....</i>	<i>526</i>

<https://acehtamiangkab.bps.go.id>

PENJELASAN UMUM/EXPLANATORY NOTES

Tanda-tanda, satuan-satuan, dan lain-lainnya yang digunakan dalam publikasi ini adalah sebagai berikut:

Symbols, measurement units, and acronyms which are used in this publication, are as follows:

1. TANDA-TANDA/SYMBOLS

Data tidak tersedia/Data not available	: ...
Tidak ada atau nol /Null or zero	: -
Data dapat diabaikan/Data negligible	: 0
Tanda decimal/Decimal point	: ,
Data tidak dapat ditampilkan/Not applicable	: NA
Angka estimasi/Estimated figures	: e
Angka diperbaiki/Revised figures	: r
Angka sementara/Preliminary figures	: x
Angka sangat sementara/Very preliminary figures	: xx
Angka sangat sangat sementara/Very very preliminary figures	: xxx

2. SATUAN/UNITS

barel/barrel	: 158,99 liter/litres = 1/6,2898 m ³
hektar (ha)/hectare (ha)	: 10 000 m ²
kilometer (km)/kilometres (km)	: 1 000 meter/meters (m)
knot/knot	: 1,8523 km/jam (km/hour)
kuintal/quintal	: 100 kg
KWh	: 1 000 Watt hour
MWh	: 1 000 KWh
liter (untuk beras)/litre (for rice)	: 0,80 kg
MMSCF	: 1/35,3 m ³
metrik ton (m.ton)/metric ton (m. ton)	: 0,98421 long ton = 1 000 kg
ons/ounce	: 28,31 gram/grams
ton	: 1 000 kg

Satuan lain: buah, dus, butir, helai/lembar, kaleng, batang, pulsa, ton kilometer (ton-km), jam, menit, persen (%).

Other units: unit, pack, pieces, sheet, tin, pulse, ton-kilometres(ton-km), hour, minute, percent (%).

Perbedaan angka di belakang koma disebabkan oleh pembulatan angka.

The difference in decimal numbers is caused by rounding.

<https://acehtamiangkab.bps.go.id>

DAFTAR SINGKATAN/ LIST OF ABBREVIATIONS

SI	: Stasiun Iklim
SIMPK	: Stasiun Meteorologi Pertanian Khusus
t.t	: Tempat tidur
BCG	: Bacillus Calmette Guerin
DPT	: Difteri, Pertusis, Tetanus
TT	: Tetanus Toxoid
IOT	: Industri Obat Tradisional/ <i>Traditional Medicine Industry</i>
IKOT	: Industri Kecil Obat Tradisional/ <i>Traditional Medicine Small</i>
Alkes	: Alat kesehatan/ <i>Health Kits</i>
PKRT	: Perbekalan Kesehatan Rumah tangga/ <i>Household Health Logistics</i>
Kompl	: Komplemen/ <i>Complement</i>
IRTP	: Industri Pangan Produksi Rumah Tangga/ <i>Foods Home Industry</i>
PBF	: Pedagang Besar Farmasi/ <i>Pharmacy Whole-seller</i>
GFK	: Gudang Farmasi Kab/Kota/Regency/ <i>Municipality Pharmacy Warehouse</i>
RB	: Rumah Bersalin/ <i>Delivery House</i>
Pustu	: Puskesmas pembantu/ <i>Auxiliary Public Health Center</i>
BP	: Balai Pengobatan/ <i>Polyclinic</i>
TPS	: Tempat Pembuangan Sementara / <i>landfill</i>
Jamkesmas	: Jaminan kesehatan masyarakat miskin/ <i>Poor public health insurance</i>
PJKMU	: Program Jaminan Kesehatan Masyarakat Umum
SIUP	: Surat Ijin Usaha Perdagangan/ <i>Trading Permission Letter</i>
TDP	: Tanda Daftar Perusahaan/ <i>Company Registration Identity</i>
API	: Angka Pengenal Importir/ <i>Importer's Identity Number</i>

Statistik Kunci, 2017–2019 Key Statistics, 2017–2019

Rincian/Description	Satuan/Unit	2017	2018	2019
(1)	(2)	(5)	(6)	(7)
SOSIAL/SOCIAL				
Penduduk ¹ /Population ¹	juta/million	261,9	265,0	265,0
Laju Pertumbuhan Penduduk ¹ /Population Growth ¹	%	1,23 ¹	1,19	1,19
Angka Kelahiran Total-AKT ¹ /Total Fertility Rate-TFR ¹	anak/child	2,33	2,30	2,30
Angka Kematian Bayi-AKB (per 1000 kelahiran hidup) ¹ Infant Mortality Rate-IMR (per 1000 life births) ¹	bayi infant	25,1	24,6	24,6
Angka Harapan Hidup ¹ -e _y /Life Expectancy Rate ¹	tahun/years	71,1	71,2	71,2
Angka Melek Huruf Usia 15+/ <i>Literacy Rate Aged 15+</i>	%	95,5	95,7	95,7
Tingkat Partisipasi Angkatan Kerja -TPAK ² <i>Labour Force Participation Rate-LFPR²</i>	%	66,7 ³	67,3 ³	67,3 ³
Tingkat Pengangguran Terbuka-TPT ² <i>Unemployment Rate-UR²</i>	%	5,5 ⁴	5,3 ⁴	5,3 ⁴
Penduduk Miskin ⁵ /Poor People ⁴	juta/million	27,8	25,9	25,9
Persentase Penduduk Miskin ⁴ <i>Percentage of Poor People⁴</i>	%	10,6	9,8	9,8
Indeks Pembangunan Manusia-IPM ⁵ <i>Human Development Index⁵</i>	–	70,8	71,4	71,4
EKONOMI/ECONOMIC				
Produk Domestik Bruto (PDB) Harga Berlaku ⁶ <i>Gross Domestic Bruto (GDP) at Current Price⁶</i>	triliun rupiah <i>trillion rupiahs</i>	13 587,2 ^x	14 837,4 ^{xx}	14 837,4 ^{xx}
Laju Pertumbuhan Ekonomi ⁸ /Economic Growth ⁷	%	5,1 ^x	5,2 ^{xx}	5,2 ^{xx}
PDB Per Kapita Harga Berlaku ^{6,8} <i>Per Capita of GDP at Current Price^{6,8}</i>	juta rupiah <i>million rupiahs</i>	51,9 ^x	56,0 ^{xx}	56,0 ^{xx}
Inflasi/ <i>Inflation (y-o-y)</i>	%	3,69 ⁹	3,1 ⁹	3,19 ⁹
Ekspor/ <i>Export</i>	miliar/billion US\$	168,8	180,0	180,0
Import/ <i>Import</i>	miliar/billion US\$	157,0	188,7	188,7
Wisatawan Asing/ <i>Foreign Tourists</i>	juta/million	14,0	15,8	15,8
Uang Beredar Luas (M ₂) <i>Broad Money</i>	triliun rupiah <i>trillion rupiahs</i>	5 419,2	5 760,0	5 760,0
Posisi Cadangan Devisa/ <i>Reserve Asset Position</i>	miliar/billion US\$	130,2	120,7	120,7
Realisasi Penanaman Modal Dalam Negeri-PMDN <i>Realization of Domestic Investment</i>	triliun rupiah <i>trillion rupiahs</i>	262,4	328,6	328,6
Realisasi Penanaman Modal Asing-PMA <i>Realization of Foreign Investment</i>	miliar/billion US\$	32,2	29,3	29,3
Suku Bunga Sertifikat Bank Indonesia (1 bulan) ¹⁰ <i>Interest Rate of Bank Indonesia Certificate (1 month)¹⁰</i>	%
Kurs Tengah US\$/ <i>Middle Rates of US\$</i>	rupiah/rupiahs	13 548	14 481	14 481
Indeks Harga Saham Gabungan (IHSG) <i>Composite Stocks Price Index (CSP)</i>	–	6 355,7	6 194,5	6 194,5

- Catatan/Notes: ¹ Data 2006–2009: berdasarkan hasil SUPAS 2005; mulai 2010: Hasil proyeksi penduduk Indonesia 2010–2035 (pertengahan tahun/Juni)/Data in 2006–2009: based on SUPAS 2005; since 2010: The result of Indonesia population projection 2010–2035 (mid year/June)
- ² Kondisi Agustus/Condition at August
- ³ Menggunakan penimbang hasil proyeksi penduduk tahun 2010–2035/Weighted by the 2010–2035 population projection
- ⁴ Kondisi Maret/Condition at March
- ⁵ Sejak tahun 2010, IPM dihitung dengan metode baru. Komponen IPM metode baru adalah angka harapan hidup saat lahir, harapan lama sekolah, rata-rata lama sekolah, dan pengeluaran per kapita/Since 2010, HDI was calculated using new method. New HDI component are life expectancy at birth, expected years of schooling, means years of schooling, and expenditure per capita
- ⁶ Mulai tahun 2010 mengadopsi System of National Account 2008 (SNA 2008)/Since 2010 is in line with System of National Account 2008 (SNA 2008)
- ⁷ Sebelum 2011 menggunakan tahun dasar 2000 (2000=100), mulai 2011 menggunakan tahun dasar 2010 (2010=100)/Before 2011 using 2000 base year (2000=100), since 2011 using 2010 base year (2010=100)
- ⁸ Mulai 2010 proyeksi penduduk berdasarkan hasil SP2010/Since 2010 population projection based on SP2010
- ⁹ IHK 82 kota (2012 = 100)/CPI 82 cities (2012 = 100)
- ¹⁰ Mulai 2010: menggunakan SBI 9 bulan/Since 2010: using SBI 9 month

SEJARAH KABUPATEN ACEH TAMIANG

A. Sebelum Kemerdekaan

Kerajaan Tamiang pernah mencapai puncak kejayaannya dibawah pimpinan seorang Raja Muda Setia yang memerintah selama tahun 1330 - 1366 M. Pada masa itu kerajaan tersebut dibatasi :

1. Sungai Raya/Selat Malaka di bagian Utara
2. Besitang di bagian Selatan
3. Selat Malaka di bagian Timur
4. Gunung Segama (Gunung Bendahara/Wilhelmina Gebergte) di bagian Barat.

Pada masa kesultanan Aceh, Kerajaan Tamiang telah mendapat cap Sukureung dan hak Tumpang Gantung (Zainuddin, 1961: 136-137) dari Sultan Aceh Darussalam atas wilayah Negeri Karang dan Negeri Kejuruan Muda. Sementara negeri Sultan Muda Seruway, Negeri Sungai Iyu, Negeri Kaloy, dan Negeri Telaga Meuku merupakan wilayah-wilayah yang belum mendapat cap Sukureung. Karena itu negeri-negeri tersebut dijadikan sebagai wilayah pelindung bagi wilayah yang telah mendapat cap Sukureung.

Pada tahun 1908, dengan berlakunya Staatblad No.112 tahun 1878, maka wilayah Tamiang dimasukkan ke

THE HISTORY OF ACEH TAMIANG

A. Before Independent

The Tamiang kindom had been in top of the glories at leading by Muda Setia King during in 1330 – 1366 M. At that time the kingdom had ben bordered by:

1. ***Sungai Raya/Selat Malaka in the north***
2. ***Besitang in the south***
3. ***Malaka Strait in the east***
4. ***Segama Mountain (Bendahara Montain/ Wilhelmina Gebergte) in the west.***

At the era of Aceh Sultanate, Tamiang Kingdom have been declare as Sukureung and have Tumpang Gantung right (Zainuddin, 1961: 136-137) from Sultan of Aceh Darussalam for Karang Country and Kejuruan Muda Country. While the other region like Country of Sultan Muda Seruway, Sungai Iyu Country, Kaloy Country, dan Telaga Meuku Country hadn't been get Sikureung trademark. Cause that this region used as a protector region for the region who have been claim as Sukureang.

At 1908, when Staatblad Number 112, 1878 have been obtained, then Tamiang region obtained in Geuverment Aceh en

dalam Geuverment Aceh en Onderhoorigheden.

Maksudnya adalah, Tamiang berada dibawah status hukum Onderafdelling.

Dalam Afdeling Oostkust Van Atjeh (Aceh Timur) beberapa wilayah Landschaps berdasarkan Korte Verklaring diakui sebagai Zelfbestuurder, dengan status hukum Onderafdelling Tamiang, termasuk wilayah - wilayah :

1. Landschap Karang
2. Landschap Seruway/Sultan Muda
3. Landschap Kejuruan Muda
4. Landschap Bendahara
5. Landschap Sungai Iyu, dan
6. G o u v e r n e m e n t a g e b i e d Vierkantepaal Kualasimpang.

B. Asal Kata “Tamiang”

Nama Tamiang tumbuh dari legenda “Te-Miyang” atau “Da-Miyang” yang berarti tidak kena gatal atau kebal gatal dari miang bambu. Hal tersebut berhubungan dengan cerita sejarah tentang Raja Tamiang yang bernama Pucook Suloo. Ketika masih bayi, ia ditemukan dalam rumpun bambu betong (istilah Tamiang adalah bulooh) oleh seorang raja berjulukan “Tamiang Pehok”. Menginjak dewasa, Pucook Suloo dinobatkan menjadi Raja Tamiang bergelar “Pucook Suloo Raja

en Onderhoorigheden.

The meaning is the Tamiang legality is under Onderafdelling.

In Afdeling Oostkust Van Atjeh (East Aceh) some Landschaps region according to Korte Verklaring declare as Zelfbestuurder, with legality as Onderafdelling Tamiang, including the region of :

1. Landschap Karang
2. Landschap Seruway/ Sultan Muda
3. Landschap Kejuruan Muda
4. Landschap Bendahara
5. Landschap Sungai Iyu, and
6. G o u v e r n e m e n t a g e b i e d Vierkantepaal Kualasimpang.

B. History of “Tamiang” Words

Tamiang words came from the legend of “Te-Miyang” or “Da-Miyang” that mean is un-itichiness from miang bamboo. This relation with history of Tamiang King, Pucook Suloo. When he is baby, he found in betong bamboo cluster (Tamiang term is bulooh) by a king “Tamiang Pehok”. When he young, Pucook Suloo been nominated become Tamiang King with the name “Pucook Suloo Te-Miyang King”, that mean is “a king who find in bamboo shoot cluster, but un-itichiness”.

“Temiyang”, yang artinya “seorang raja yang ditemukan di rumpun rebong, tetapi tidak kena gatal atau kebal gatal”.

Menurut sumber lain, kata Tamiang berasal dari kata “Da Miang”. Sejarah menunjukkan tentang eksistensi wilayah Tamiang melalui prasasti Sriwijaya. Tak kurang pula sastra tulis Cina karya Wee Pei Shih mencatat pula keberadaan negeri Kan Pei Chiang (Tamiang), atau Tumihang dalam Kitab Negara Kertagama. Daerah ini juga berjudul Bumi Muda Sedia, sesuai dengan nama Raja Muda Sedia yang memerintah wilayah ini selama 6 tahun (1330-1336). Raja ini mendapatkan cap Sikureung dan hak Tumpang Gantung dari Sultan Aceh atas wilayah Karang dan Kejuruan Muda kala itu. Selengkapny, data-data tentang Kerajaan Tamiang setidaknya termaktub dalam:

1. Prasasti Sriwijaya yang diterjemahkan oleh Prof. Nilkanta Sastri dalam *The Great Tamralingga (capable of) Strong Action in dangerous Battle* (Moh. Said, 1961:36).
2. Data kuno Tiongkok (dalam buku Wee Pei Shih) ditata kembali oleh I.V.Mills, 1937, halaman 24, tercatat negeri Kan Pei Chiang (Tamiang) yang berjarak 5 kilometer

According other source, Tamiang words came from “Da Miang”. Histories show that existence of Tamiang region show in Sriwijaya epigraphy. In Chinese literature by Wee Pei Shih creation, record the existence of Kan Pei Chiang land (Tamiang), or Tumihang in Negara Kertagama Book. This region has been named too as Bumi Muda Sedia, same with the name of Muda Sedia King which lead this region during 6 year (1330-1336). This king nominate as Sikureang and have tumpang tindih right form Aceh Sultan for Karang region and Kejuruan Muda at the time. The details, all data about Tamiang Kingdom record in :

1. *Sriwijaya epigraphy which translate by Prof. Nilkanta Sastri in The Great Tamralingga (capable of) Strong Action in dangerous Battle (Moh. Said, 1961:36).*
2. *Old China data (in Wee Pei Shih Book) new released by I.V.Mills, 1937, page 24, recorded that Kan Pei Chiang Land (Tamiang) is 5 kilometer (35 mil) from Diamond Point*

- (35 mil) dari Diamond Point (Posri).
3. Kerajaan Islam Tamiang dalam The Rushinuddin's Geographical Notices (1310 M).
 4. Tercatat sebagai "Tumihang" dalam syair 13 buku Nagara kertagama (M.Yamin, 1946: 51).
 5. Benda-benda peninggalan budaya yang terdapat pada situs Tamiang (Penemuan T. Yakob, Meer Muhr, serta Sartono, dkk).

Berkaitan dengan data-data tersebut dan ditambah penelitian terhadap penemuan fosil sejarah, maka nama Tamiang dipakai menjadi usulan bagi pemekaran status wilayah Pembantu Bupati Aceh Timur Wilayah-III, yang meliputi wilayah bekas Kewedanaan Tamiang.

A. Pemekaran Tamiang

Tuntutan pemekaran daerah di Propinsi Daerah Istimewa Aceh sebenarnya telah dicetuskan dan diperjuangkan sejak 1957 awal masa Propinsi Aceh ke-II, termasuk eks-Kewedanaan Tamiang diusulkan menjadi Kabupaten Daerah Otonom. Usulan tersebut lantas mendapat dorongan semangat yang lebih kuat lagi sehubungan dengan keluarnya ketetapan MPRS hasil Sidang Umum ke-IV tahun 1966 tentang pemberian otonomi

(Posri).

3. 3. *Tamiang Moslem King-dom in The Rushinuddin's Geographical Notices (1310 M).*
4. 4. *Recorded as "Tumihang" in 13 Nagara kertagama rhyme book (M.Yamin, 1946:51).*
5. *Archaeological remain at Tamiang site (found by T. Yakob, Meer Muhr, Sartono, and friends).*

According with that data and add by archaeologist research about historical fossil, Tamiang words nominated to used for new region in East Aceh Regent assistance Division III, that include ex Tamiang region.

A. Tamiang Formed

The demand of regional divide in Aceh Special Region Province have been declare and fight since 1957 at beginning of second period of Aceh Province, including ex Tamiang region have been promoted become autonomy region. That motion get more strong according to MPRS constancy in 4rd general meeting at 1996 about autonomy grant.

seluas-luasnya.

Dalam usulnya mengenai pelaksanaan otonomi secara riil dengan Memorandum Nomor B-7/DPRD-GR/66, Dewan Perwakilan Rakyat Daerah-Gotong Royong (DPRD-GR) Propinsi Daerah Istimewa Aceh mengusulkan sebagai berikut:

1. Bekas Kewedanaan Alas dan Gayo Lues menjadi Kabupaten Aceh Tenggara dengan ibukotanya Kutacane.
2. Bekas daerah Kewedanaan Bireun, menjadi Kabupaten Djeumpa dengan ibukota Bireun.
3. Tujuh kecamatan dari bekas Kewedanaan Blang Pidie menjadi Kabupaten Aceh Barat Daya dengan ibukota Blang Pidie.
4. Bekas Daerah "Kewedanaan Tamiang" menjadi Kabupaten Aceh Tamiang dengan ibukotanya Kualasimpang.
5. Bekas daerah Kewedanaan Singkil menjadi Kabupaten Singkil dengan ibukotanya Singkil.
6. Bekas daerah Kewedanaan Simeulue menjadi Kabupaten Simeulue dengan ibukotanya Sinabang.
7. Kotif Langsa menjadi Kotamadya Langsa.

(Posri).

In memo motion about autonomy realization in real by Memo Number B-7/DPRD-GR/66, Regional Parliament – Gotong Royong (DPRD-GR) of Special Province Aceh promote that:

1. *Ex district of Alas and Gayo Lues become South-East Aceh Sub Regency with Kutacane as the capital city.*
2. *Ex district of Bireun become Djeumpa Sub Regency with Bireun as the capital city.*
3. *Seven Sub District from ex Blang Pidie District become West-South Aceh Regency with Blang Pidie as the capital city.*
4. *Ex district of Tamiang become Aceh Tamiang Regency with Kuala Simpang as the capital city.*
5. *Ex district of Singkil become Singkil Regency with Singkil as the capital city.*
6. *Ex district of Simeulue become Simeulue Regency with Sinabang as the capital city.*
7. *Langsa Administrative City become Langsa Regency.*

Sebahagian besar usulan tersebut sudah menjadi kenyataan namun usulan mengenai Tamiang belum dikabulkan.

Sebagai tindak lanjut dari cita-cita masyarakat Tamiang, maka pada era reformasi, sesuai Undang-Undang No. 22/1999 tentang Pemerintahan Daerah, maka keinginan Tamiang untuk menjadi daerah otonomi terbuka kembali dan mendapat dukungan melalui:

1. Bupati Aceh Timur dengan surat No. 2557/138/tanggal 23 Maret 2000 ke DPRD Kabupaten Aceh Timur tentang usul peningkatan status Pembantu Bupati Wilayah-III Kuala Simpang menjadi Kabupaten Aceh Tamiang.
2. DPRD Kabupaten Aceh Timur dengan surat No. 1086/100-A/2000, tanggal 9 Mei 2000, tentang persetujuan peningkatan status Kabupaten Aceh Tamiang.
3. Surat Bupati Aceh Timur, No. 12032/138 tanggal 4 Mei 2000 kepada Gubernur Daerah Istimewa Aceh tentang peningkatan status Kabupaten Aceh Tamiang.
4. Surat Gubernur Daerah Istimewa Aceh No. 138/9801 tanggal 8 Juni 2000 kepada DPRD Propinsi Daerah Istimewa Aceh tentang peningkatan status

Most of that's motion have been come true but motion about Tamiang not realized at the time.

As continues action from wishes of Tamiang society, then at reformation era, according constitution number 22/1999 about Regional Government, then the wish to make Tamiang become autonomy region open again and have support by :

1. *East Aceh Regent with a letter number 2557/138/23 march 2000 to East Aceh Regional Parliament about motion to promote status of region-III Kuala Simpang become Aceh Tamiang Regency.*
2. *East Aceh Regional Parliament with letter number 1086/100-A/2000, 9 May 2000, about the agreement for promotion status of Aceh Tamiang Regency.*
3. *A letter from East Aceh Regent number 12032/138 4 May 2003 to Governor of Aceh Special Region about the promotion status of Aceh Tamiang Regency.*
4. *A letter from Governor of Aceh Special Region number 138/9801 tanggal 8 June 2000 to Regional Parliament of Aceh Special Region about the promotion status of Aceh Tamiang Regency.*

Kabupaten Aceh Tamiang.

- | | |
|--|---|
| <p>5. Surat DPRD Daerah Istimewa Aceh No. 1378/8333 tanggal 20 Juli 2000 tentang persetujuan peningkatan status Kabupaten Aceh Tamiang.</p> | <p>5. <i>A letter from Regional Parliament of Aceh Special Region number 1378/8333 20 July 2000 about the agreement for the promotion status of Aceh Tamiang Regency.</i></p> |
| <p>6. Surat Gubernur Daerah Istimewa Aceh No. 135/1764 tanggal 29 Januari 2001 kepada Menteri Dalam Negeri dan Otonomi Daerah Republik Indonesia Cq. Dirjen PUMD tentang usul peningkatan status Daerah Pembantu Bupati dan Kota Administrasi menjadi Daerah Otonom.</p> | <p>5. <i>A letter from Governor of Aceh Special Region number 135/1764 29 January 2001 to Country Minister and Regional Autonomy of Indonesian c.q. PUMD director general about the promotion status for Regent Assistance Region and Administrative City become a autonomy region.</i></p> |

<https://acehtamiangkab.bps.go.id>



01

GEOGRAFI DAN IKLIM
GEOGRAPHY AND CLIMATE

<https://aceh.unmgkab.bos.go.id>

PENJELASAN TEKNIS

1. Secara astronomis, Kabupaten Aceh Tamiang terletak antara 03°53'18,81" - 04°32'56,76" ' Lintang Utara dan 97°43'41,51" - 98°14'45,41" Bujur Timur.
2. Berdasarkan posisi geografisnya, Kabupaten Aceh Tamiang memiliki batas-batas: sebelah utara berbatasan dengan Kabupaten Aceh Timur, Kota Langsa dan Selat Malaka. Sebelah timur berbatasan dengan Kabupaten Langkat Provinsi Sumatera Utara dan Selat Malaka. Sebelah selatan berbatasan dengan Kabupaten Langkat Provinsi Sumatera Utara dan Kabupaten Gayo Lues. Kemudian sebelah barat berbatasan dengan Kabupaten Aceh Timur dan Kabupaten Gayo Lues.
3. Berdasarkan letak geografisnya, Kabupaten Aceh Tamiang berada di ujung timur Provinsi Aceh, berbatasan dengan Provinsi Sumatera Utara.
4. Kabupaten Aceh Tamiang terdiri dari 12 kecamatan, yaitu:
 - Kecamatan Tamiang Hulu
 - Kecamatan Bandar Pusaka
 - Kecamatan Kejuruan Muda
 - Kecamatan Tenggulun
 - Kecamatan Rantau
 - Kecamatan Kota Kuala Simpang

TECHNICAL NOTES

1. *Astronomically, Aceh Tamiang Regency is located between 03°53'18,81" - 04°32'56,76" North Latitude and 7°47' South Latitude, and between 97°43'41,51" - 98°14'45,41" East Longitude.*
2. *In terms of geographic position, Indonesia has boundaries as follows: the north is bordered by East Aceh Regency, Langsa City and the Malacca Strait. The east is bordered by Langkat Regency, North Sumatra Province and the Malacca Strait. The south is bordered by Langkat Regency, North Sumatra Province and Gayo Lues Regency. Then in the west it is bordered by East Aceh Regency and Gayo Lues Regency.*
3. *In terms of geographic location, Aceh Tamiang Regency is located at western area of Aceh Province, border with North Sumatera Province.*
4. *Aceh Tamiang Regency has 18 Subdistricts :*
 - *Tamiang Hulu Subdistrict*
 - *Bandar Pusaka Subdistrict*
 - *Kejuruan Muda Subdistrict*
 - *Tenggulun Subdistrict*
 - *Rantau Subdistrict*
 - *Kota Kuala Simpang Subdistrict*

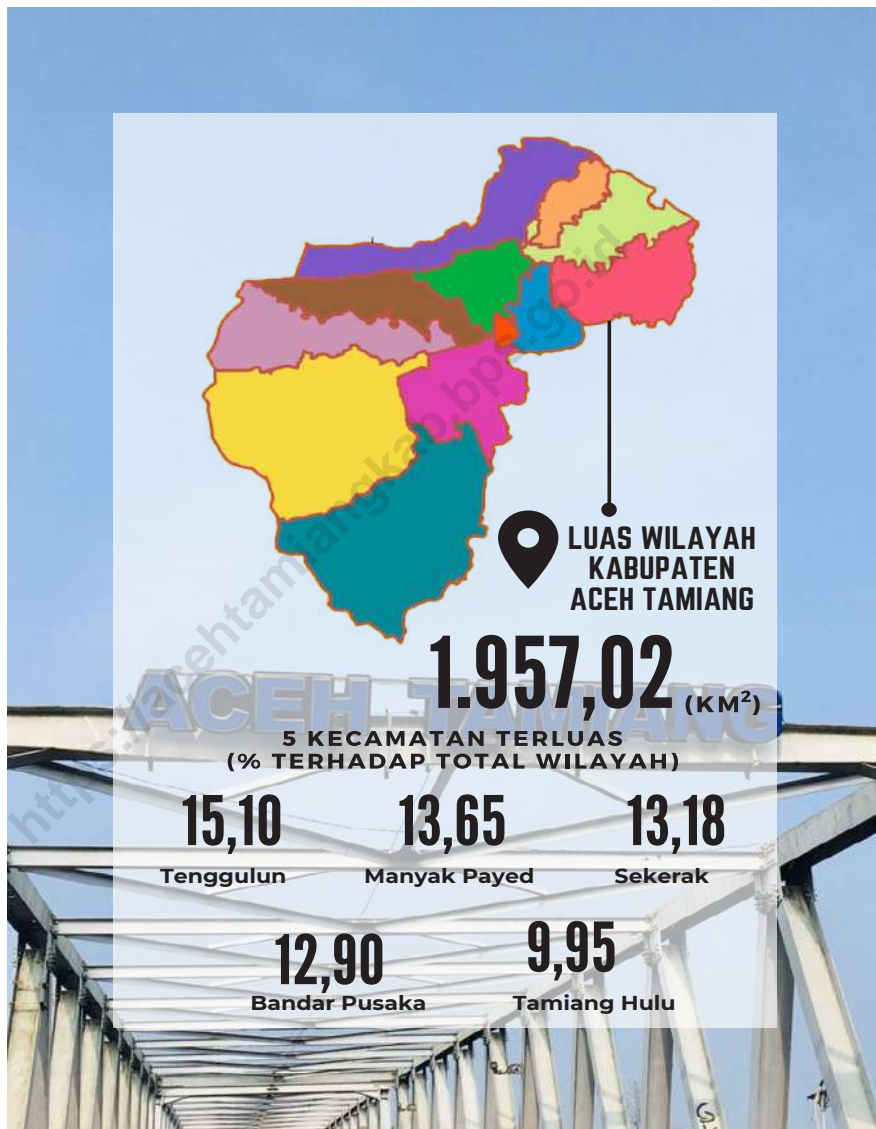
- Kecamatan Seruway
 - Kecamatan Bendahara
 - Kecamatan Banda Mulia
 - Kecamatan Karang Baru
 - Kecamatan Sekerak
 - Kecamatan Banyak Payed
- Seruway Subdistrict
 - Bendahara Subdistrict
 - Banda Mulia Subdistrict
 - Karang Baru Subdistrict
 - Sekerak Subdistrict
 - Banyak Payed Subdistrict
5. BPS Kabupaten Aceh Tamiang telah melakukan pendataan rutin seperti Pendataan Potensi Desa (Podes), Survei Sosial dan Ekonomi Nasional (Susenas), Survei Ketenagakerjaan Nasional (Sakernas), Survei Ubinan, dan lain-lain. Selain itu, setiap 10 tahun sekali BPS melaksanakan Sensus Penduduk, Sensus Ekonomi, dan Sensus Pertanian.
 5. *BPS-Statistics of Aceh Tamiang Office has experience in performing data collection, include: Village Potential (Podes), The National Socio-Economic Survey (Susenas), The Labour Force Survey (Sakernas), Ubinan Survey, etc. Moreover, every 10 years BPS performs censuses; Population Census, Economic Census, and Agriculture Census.*
 6. Metode Pengumpulan Data Pengumpulan data dilakukan melalui wawancara langsung oleh petugas terlatih dengan narasumber yang relevan. Petugas adalah aparatur ataupun mitra kerja BPS Kabupaten/Kota.
 6. *Method of Data Collection Data collection carried out through direct interviews by trained personnel with relevant respondents. The interviewers are BPS Regency/City personnel or partners.*
 7. Desa adalah satuan wilayah yang ditempati oleh sejumlah penduduk sebagai kesatuan masyarakat termasuk di dalamnya kesatuan masyarakat hukum yang mempunyai organisasi pemerintahan terendah dan langsung di bawah camat serta berhak menyelenggarakan rumah tangga sendiri dalam ikatan negara kesatuan Republik Indonesia (RI). Ciri utama desa adalah kepala desanya dipilih
 7. *Village is a unit area occupied by a number of people as the unity of the community including the legal community unit which has the lowest administration organization and directly under the district head and the right to conduct his own household in the bonds of the unitary Republic of Indonesia (RI). The main characteristic of the village is the village chief chosen by the local community.*

oleh masyarakat setempat.

8. Kelurahan adalah satuan wilayah yang ditempati oleh sejumlah penduduk yang mempunyai organisasi pemerintahan terendah langsung di bawah camat dan tidak berhak menyelenggarakan rumah tangga sendiri. Ciri utama kelurahan adalah kepala kelurahannya (lurah) sebagai pegawai negeri dan tidak dipilih oleh rakyat.
8. *Village is a unit of area occupied by a population that has the lowest administration organization directly under the district and not the right to conduct his own household. The main characteristic of the village is the head of his village (headman) as a public servant and not chosen by public election.*

Gambar 1.1
Figures

Luas Daerah Kabupaten Aceh Tamiang, 2019
Aceh Tamiang Area, 2019

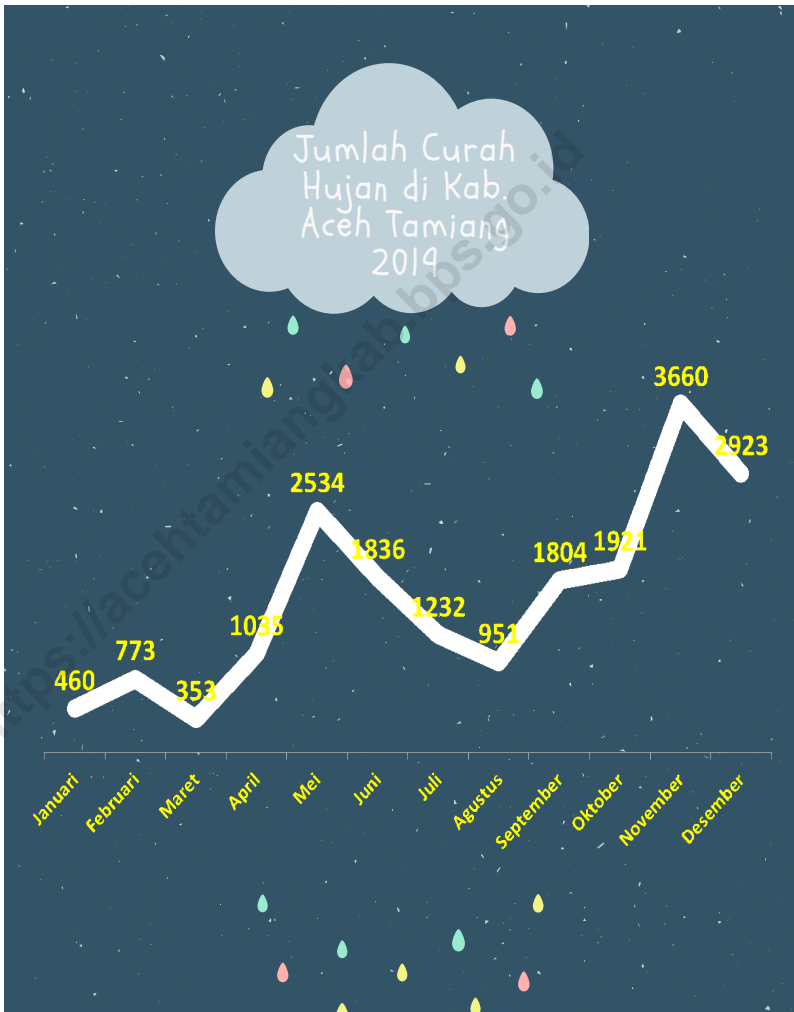


Sumber/Source : Berdasarkan Peraturan Menteri Dalam Negeri No. 66 Tahun 2011 tanggal 28 Desember 2011
Based on Minister Of Home Affairs Regulation No 66/2011, December 28, 2011

Gambar
Figures 1.2

Jumlah Curah Hujan dan Hari Hujan di Kabupaten Aceh Tamiang, 2019

Amount of Precipitation and Number of Rain Days in Aceh Tamiang Regency, 2019



Sumber/Source : Dinas Pertanian, Perkebunan dan Peternakan Kabupaten Aceh Tamiang/ Aceh Tamiang Central Agriculture, Plantation and Animal Husbandry Office

1.1 KEADAAN GEOGRAFI GEOGRAPHY CONDITION

Tabel 1.1.1 **Luas Daerah dan Jumlah Pulau Menurut Kecamatan Kabupaten Aceh Tamiang, (2019)**
Table 1.1.1 **Total Area and Number of Islands of Aceh Tamiang Regency by Subdistrict, (2019)**

Kecamatan Subdistrict	Ibukota Kecamatan Capital of Subdistrict	Luas ¹ Total Area ¹ (km ² /sq.km)	Persentase terhadap Luas Provinsi Percentage to Subdistrict's Area	Jumlah Pulau ² Number of Islands ²
(1)	(2)	(3)	(4)	(5)
Tamiang Hulu	Pulau Tiga	194,63	9,95	1
Bandar Pusaka	Babo	252,37	12,90	1
Kejuruhan Muda	Sungai Liput	124,48	6,36	1
Tenggulun	Simpang Kiri	295,55	15,10	1
Rantau	Alur Cucur	51,71	2,64	1
Kota Kualasimpang	Kuala Simpang	4,48	0,23	1
Seruway	Tangsi Lama	188,49	9,63	1
Bendahara	Sungai Iyu	132,53	6,77	1
Banda Mulia	Telaga Meuku	48,27	2,47	1
Karang Baru	Karang Baru	139,45	7,13	1
Sekerak	Sekerak Kanan	257,95	13,18	1
Manyak Payed	Tualang Cut	267,11	13,65	1
Aceh Tamiang	Karang Baru	1 957,02	100,00	1

Catatan/Note: ¹ Berdasarkan Peraturan Menteri Dalam Negeri Nomor 137 Tahun 2017 tanggal 29 Desember 2017/Based on Minister of Home Affairs Regulation Number 137/2017, December 29, 2017

² Berdasarkan informasi Kementerian Dalam Negeri Tahun 2018/Based on information from Ministry of Home Affairs, 2018

Sumber/Source: Kementerian Dalam Negeri/Ministry of Home Affairs

Tabel
Table 1.1.2

Tinggi Wilayah dan Jarak ke Ibukota Menurut Kecamatan Kabupaten Aceh Tamiang, (2019)
Altitude and Distance to the Capital of Aceh Tamiang Regency by Subdistrict, (2019)

Kecamatan Subdistrict	Tinggi Wilayah (mdpl) Altitude (m a.s.l)	Jarak ke Ibukota Distance to the Capital (km)
(1)	(2)	(3)
Tamiang Hulu	3	30,00
Bandar Pusaka	14	31,00
Kejuruan Muda	12	10,00
Tenggulun	3	28,00
Rantau	4	13,00
Kota Kualasimpang	12	1,00
Seruway	6	25,50
Bendahara	16	23,00
Banda Mulia	2	24,00
Karang Baru	8	5,00
Sekerak	8	6,00
Manyak Payed	4	16,00
Aceh Tamiang	8	0

Catatan/Note: ¹ Berdasarkan Peraturan Menteri Dalam Negeri Nomor 137 Tahun 2017 tanggal 29 Desember 2017/*Based on Minister of Home Affairs Regulation Number 137/2017, December 29, 2017*

² Berdasarkan informasi Kementerian Dalam Negeri Tahun 2018/*Based on information from Ministry of Home Affairs, 2018*

Sumber/Source: Kementerian Dalam Negeri/*Ministry of Home Affairs*

Tabel
Table 1.1.3

**Letak Geografis Seluruh Kecamatan di Kabupaten Aceh
Tamiang, 2019**
**Geographic Position of All Subdistrict in Aceh Tamiang
Regency, 2019**

Kecamatan Subdistrict	Letak Geografis Geophysical Position	
	Lintang Utara North Longitude (LU/NL)	Bujur Timur East Latitude (BT/EL)
(1)	(2)	(3)
Tamiang Hulu	04°02'36,00" - 04°20'43,00"	97°43'51,00" - 98°00'53,00"
Bandar Pusaka	04°02'36,00" - 04°20'43,00"	97°43'51,00" - 98°00'53,00"
Kejuruan Muda	03°53'19,00" - 04°21'50,00"	97°48'34,00" - 98°12'42"
Tenggulun	03°53'19,00" - 04°21'50,00"	97°48'34,00" - 98°12'42"
Rantau	04°15'13,51" - 04°22'59,00"	98°03'40,54" - 98°09'13,00"
Kota Kualasimpang	04°16'24,00" - 04°17'57,00"	97°03'16,00" - 97°04'25,00"
Seruway	04°43'32,00" - 05°06'57,00"	97°31'28,00" - 97°39'34,00"
Bendahara	04°43'32,00" - 05°06'57,00"	96°41'28,00" - 97°39'34,00"
Banda Mulia	04°43'32,00" - 05°06'57,00"	96°41'28,00" - 97°39'34,00"
Karang Baru	04°15'31,00" - 04°23'39,00"	97°46'32,00" - 98°06'19,00"
Sekerak	04°15'31,00" - 04°23'39,00"	97°46'32,00" - 98°06'19,00"
Manyak Payed	04°20'52,00" - 04°32'57,00"	97°49'52,00" - 98°10'34,00"
Aceh Tamiang	03°53'18,81" - 04°32'56,76"	97°43'41,51" - 98°14'45,41"

Catatan/Note: ¹ Berdasarkan Peraturan Menteri Dalam Negeri Nomor 137 Tahun 2017 tanggal 29 Desember 2017/Based on Minister of Home Affairs Regulation Number 137/2017, December 29, 2017

² Berdasarkan informasi Kementerian Dalam Negeri Tahun 2018/Based on information from Ministry of Home Affairs, 2018

Sumber/Source: Badan Pusat Statistik Kabupaten Aceh Tamiang/ Aceh Tamiang Central Boards of Statistic

Tabel 1.1.4 Jumlah Sertifikat Diselesaikan di Kabupaten Aceh Tamiang selama Tahun 2019
Table 1.1.4 Number of Certificate is Finished In Aceh Tamiang Regency, during 2019

Bulan Month	Hak Milik	Hak Guna Bangunan	Hak Pakai	Hak Guna Usaha
(1)	(2)	(3)	(4)	(5)
Januari	78	3	0	0
Februari	44	3	0	0
Maret	50	3	0	0
April	635	4	0	0
Mei	217	5	0	1
Juni	157	0	28	0
Juli	287	2	0	0
Agustus	496	6	7	1
September	793	1	0	0
Oktober	333	13	0	0
November	774	0	0	4
Desember	98	1	3	0
2019	3 962	41	38	6

Catatan/Note: ¹ Berdasarkan Peraturan Menteri Dalam Negeri Nomor 137 Tahun 2017 tanggal 29 Desember 2017/Based on Minister of Home Affairs Regulation Number 137/2017, December 29, 2017

² Berdasarkan informasi Kementerian Dalam Negeri Tahun 2018/Based on information from Ministry of Home Affairs, 2018

Sumber/Source: Badan Pertanahan Nasional Aceh Tamiang/ Aceh Tamiang of National Land Boards

1.2 IKLIM CLIMATE

Tabel
Table 1.2.1 **Jumlah Curah Hujan dan Hari Hujan di Kabupaten Aceh Tamiang, 2019**

Amount of Precipitation and Number of Rain Days in Aceh Tamiang Regency, 2019

Bulan Month	Curah Hujan Rain Fall (mm)	Hari Hujan (Hari) Rain Day (Day)	Rata-rata (Hari)/ Average (day)
(1)	(2)	(3)	(4)
Januari	460	50	4,5
Februari	773	39	3,4
Maret	353	25	2,3
April	1 035	68	6,2
Mei	2 534	134	12,2
Juni	1 836	108	9,8
Juli	1 232	56	5,1
Agustus	951	52	4,7
September	1 804	117	10,6
Oktober	1 921	121	12,1
November	3 660	136	13,6
Desember	2 923	124	12,4

Catatan/Note:...

Sumber/Source: Dinas Pertanian, Perkebunan dan Peternakan Kabupaten Aceh/ Aceh Tamiang Agriculture, Plantation and Animal Husbandry Office

<https://acehtamiangkab.bps.go.id>



**PEMERINTAHAN
GOVERNMENT**

<https://acehtamengkab.dps.go.id>

PENJELASAN TEKNIS

1. Pemerintahan Indonesia menganut sistem presidensial yang berdasarkan Pancasila. Pancasila terdiri atas lima dasar, yaitu:
 1. Ketuhanan Yang Maha Esa;
 2. Kemanusiaan yang adil dan beradab;
 3. Persatuan Indonesia;
 4. Kerakyatan yang dipimpin oleh hikmat kebijaksanaan dalam permusyawaratan perwakilan;
 5. Keadilan sosial bagi seluruh rakyat Indonesia.

2. Sistem politik di Indonesia didasarkan pada kekuasaan legislatif, eksekutif, dan yudikatif (Trias Politika).
3. Kekuasaan Legislatif di pegang oleh Majelis Permusyawaratan Rakyat (MPR) sebagai lembaga tertinggi negara. Keanggotaan MPR berubah setelah Amandemen UUD 1945 pada periode 1999–2004. Seluruh anggota MPR adalah anggota DPR (Dewan Perwakilan Rakyat) ditambah anggota DPD (Dewan Perwakilan Daerah). Anggota DPR dan DPD dipilih melalui pemilihan umum (pemilu) dan dilantik dalam masa jabatan lima tahun.

TECHNICAL NOTES

1. *The Indonesian Government follows the presidential system based on the Five Principles (Pancasila). Pancasila consists of five principles, namely:*
 1. *The Belief in One God;*
 2. *A just and civilized humanism;*
 3. *Unity of Indonesia;*
 4. *Democratic citizenship led by wise guidance born of representative consultation;*
 5. *Social just for all the people of Indonesia.*

2. *The political system in Indonesia is based on Trias Politica principle or separation of legislative, executive, and judicative power.*
3. *Legislative power is held by People's Consultative Assembly (MPR) as the highest institution. The MPR membership changed after the amandement of The 1945 Constitution of The Republic of Indonesia (UUD 1945) during the period 1999–2004. MPR members are all The Indonesian House of Representative (DPR) members plus Regional Representatives Council (DPD). DPR and DPD members are elected through a general election and appointed for a five-years membership.*

4. Lembaga eksekutif berpusat pada presiden, wakil presiden, dan kabinet. Sistem pemerintahan di Indonesia adalah Presidensial, sehingga para menteri berada di bawah dan bertanggung jawab kepada presiden.
 5. Sejak masa reformasi dan adanya amandemen UUD 1945, lembaga yudikatif dijalankan oleh Mahkamah Agung, termasuk pengaturan administrasi para hakim.
 6. Susunan pemerintahan Republik Indonesia periode 2014–2019 terdiri dari presiden, wakil presiden, lembaga tinggi negara, kementerian, lembaga setingkat menteri, dan Lembaga Pemerintahan Non Kementerian (LPNK).
 7. Lembaga tinggi negara terdiri dari Majelis Permusyawaratan Rakyat (MPR), Dewan Perwakilan Rakyat (DPR), Badan Pemeriksa Keuangan (BPK), dan Mahkamah Agung (MA), Dewan Perwakilan Daerah (DPD), Mahkamah Konstitusi (MK), dan Komisi Yudisial (KY).
 8. Kementerian terdiri dari kementerian koordinator dan kementerian.
4. *The executives consist of president, vice president, and ministerial cabinet. In Indonesia the ministerial cabinet follows the Presidential Cabinet system where every minister is responsible to the president and does not represent political parties in the parliament.*
 5. *Since the reformation era and after the amandement of UUD 1945, The judicative power has been run by the Supreme Court, including the administrative arrangement of judges.*
 6. *The government structure of the Republic of Indonesia period 2014–2019 consists of president, vice president, state supreme agencies, ministries, ministerial level institutions, and non-ministerial institutions (LPNK).*
 7. *State supreme agencies consist of The People's Consultative Assembly (MPR), The House of Representative (DPR), The Audit Board of the Republic of Indonesia (BPK), Supreme Court (MA), Local Councils (DPD), Constitutional Court (MK), and Judicial Commision (KY).*
 8. *Ministries consist of coordinating ministry and departmental ministry.*

9. Setiap daerah dipimpin oleh kepala pemerintah daerah yang disebut kepala daerah. Kepala daerah untuk provinsi disebut gubernur, untuk kabupaten disebut bupati dan untuk kota adalah wali kota. Kepala daerah dibantu oleh satu orang wakil kepala daerah, untuk provinsi disebut wakil Gubernur, untuk kabupaten disebut wakil bupati dan untuk kota disebut wakil wali kota. Kepala dan wakil kepala daerah memiliki tugas, wewenang dan kewajiban serta larangan. Kepala daerah juga mempunyai kewajiban untuk memberikan laporan penyelenggaraan pemerintahan daerah kepada Pemerintah, dan memberikan laporan keterangan pertanggungjawaban kepada DPRD, serta menginformasikan laporan penyelenggaraan pemerintahan daerah kepada masyarakat.
10. DPRD merupakan lembaga perwakilan rakyat daerah dan berkedudukan sebagai unsur penyelenggaraan pemerintahan daerah. DPRD memiliki fungsi legislasi, anggaran, dan pengawasan. DPRD mempunyai tugas dan wewenang. DPRD mempunyai hak:
- interpelasi;
 - angket; dan
 - menyatakan pendapat.
9. *Each region is led by the head of the regional government called the regional head. The regional head for the province is called the governor, for the district called the regent and for the city is the mayor. The regional head is assisted by one deputy regional head, for provinces called deputy governors, for districts called deputy regents and for cities called deputy mayors. The head and deputy head of the region have duties, authorities and obligations as well as prohibitions. The regional head also has an obligation to provide a report on the administration of regional government to the Government, and provide a report on the accountability report to the DPRD, as well as inform the local government administration report to the public.*
10. *DPRD is a regional people's representative institution and is domiciled as an element of regional government administration. The DPRD has legislative, budgetary and supervisory functions. DPRD has the duty and authority. DPRD has the right:*
- interpellation;*
 - questionnaire; and*
 - express an opinion.*

11. Perangkat daerah provinsi terdiri atas sekretariat daerah, sekretariat DPRD, dinas daerah, dan lembaga teknis daerah. Perangkat daerah kabupaten/kota terdiri atas sekretariat daerah, sekretariat DPRD, dinas daerah, lembaga teknis daerah, kecamatan, dan kelurahan. Susunan organisasi perangkat daerah ditetapkan dalam Perda dengan memperhatikan faktor-faktor tertentu dan berpedoman pada Peraturan Pemerintah.
 12. Indeks Demokrasi Indonesia (IDI) adalah angka-angka yang menunjukkan tingkat perkembangan demokrasi di seluruh provinsi di Indonesia berdasarkan beberapa aspek tertentu dari demokrasi. Aspek yang diukur dalam IDI ini adalah Kebebasan Sipil, Hak-Hak Politik, dan Lembaga-lembaga Demokrasi. Ketiga aspek demokrasi ini kemudian dijabarkan menjadi 11 variabel dan 28 indikator.
 13. Pemerintah pusat melaksanakan pembinaan manajemen pegawai negeri sipil daerah dalam satu kesatuan penyelenggaraan manajemen pegawai negeri sipil secara nasional. Manajemen pegawai negeri sipil daerah meliputi penetapan formasi, pengadaan, pengangkatan,
11. *The provincial apparatus consists of the regional secretariat, the DPRD secretariat, the regional offices, and the regional technical institutions. District / city regional apparatus consists of the regional secretariat, the DPRD secretariat, regional offices, regional technical institutions, sub-districts and villages. The organizational structure of the regional apparatus is stipulated in the Regional Regulation by taking into account certain factors and is guided by Government Regulations.*
 12. *The Indonesia Democracy Index (IDI) refers to numerical indicators which measure aspects of democracy across the provinces of Indonesia. These include civil liberties, political rights, and institutions of democracy, and further breaks them down into 11 variables and 28 indicators.*
 13. *The central government carries out regional management of regional civil servants in one unit of national civil service management. Regional civil servant management includes determination of formation, procurement, appointment, transfer, dismissal, determination of pensions, salaries, benefits,*

pemindahan, pemberhentian, penetapan pensiun, gaji, tunjangan, kesejahteraan, hak dan kewajiban kedudukan hukum, pengembangan kompetensi, dan pengendalian jumlah. Pembinaan dan pengawasan manajemen pegawai negeri sipil daerah dikoordinasikan pada tingkat nasional oleh Menteri Dalam Negeri dan pada tingkat daerah oleh Gubernur.

welfare, legal position rights and obligations, competency development, and total control. Guidance and supervision of regional civil servant management is coordinated at the national level by the Minister of Home Affairs and at the regional level by the Governor.

14. Pengumpulan data IDI menggunakan metode triangulasi, yang menggunakan metode kuantitatif, kualitatif, dan validasi di antara keduanya. Empat metode yang digunakan meliputi: review koran, review dokumen, diskusi kelompok terfokus (FGD), dan wawancara mendalam

14. *IDI's data compiling applied a triangulation method, using both quantitative and qualitative methods and cross validating the data. The four methods for data collection included: media reviews, document reviews, focus group discussion (FGD), and in-depth interviews.*

15. Cakupan statistik keuangan negara meliputi keuangan pemerintah pusat, keuangan pemerintah daerah provinsi, keuangan pemerintah kabupaten/kota, dan keuangan pemerintah desa.

15. *Public finance statistics consists of central government finance, provincial government finance, regency/ municipality government finance, and village-level government finance.*

16. Statistik keuangan pemerintah pusat bersumber dari Kementerian Keuangan, sedangkan Statistik Keuangan Pemerintah Daerah Provinsi dan Kabupaten/Kota dikumpulkan oleh Badan Pusat Statistik melalui masing-masing kantor gubernur

16. *Statistics on central government finance are obtained from the Ministry of Finance, while statistics on provincial and regency/ municipal levels are collected by the BPS-Statistics Indonesia through the provincial and regency/city offices. Since 2000 the*

dan bupati/walikota. Sejak tahun 2000 sektor keuangan negara dihitung berdasarkan tahun kalender yang berakhir pada bulan Desember.

financial sector has been based on calendar year ending in December.

17. Pada Statistik Keuangan Pemerintah Desa, perkiraan pengeluaran dan pendapatan diperoleh dari Survei Keuangan Tingkat Desa berdasarkan sampel lebih kurang 10 persen dari seluruh desa di Indonesia.

17. *At village level, the financial statistics are obtained through a Village Financial Survey. This survey is conducted on a sample basis covering about 10 percent of the total villages in Indonesia.*

18. Sumber pendapatan daerah terdiri atas:

Pendapatan asli daerah (PAD), yang meliputi:

- a. Hasil pajak daerah;
- b. Hasil retribusi daerah;
- c. Hasil pengelolaan kekayaan daerah yang dipisahkan; dan
- d. Lain-lain PAD yang sah;

18. *Sources of regional income consist of:*

Regional own-source revenue (PAD), which includes:

- a. *Local tax revenue;*
- b. *The results of regional user fees;*
- c. *The results of the management of separated regional assets; and*
- d. *Others legal PAD;*

Dana perimbangan yang meliputi:


- a. Dana Bagi Hasil;
- b. Dana Alokasi Umum; dan
- c. Dana Alokasi Khusus; dan
- d. Lain-lain pendapatan daerah yang sah.

Balance funds which include:

- a. *Revenue Sharing Funds;*
- b. *General Allocation Funds; and*
- c. *Special Allocation Funds; and*
- d. *Other legal regional income.*

Gambar 2.1
Figures

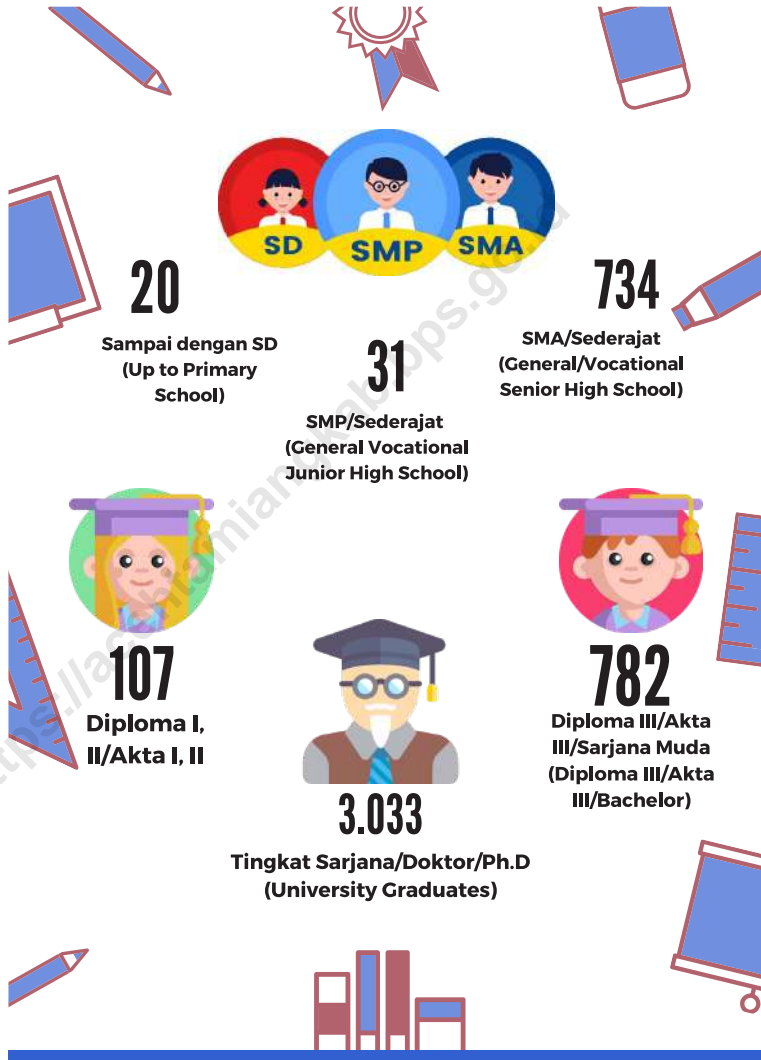
Jumlah Pegawai Negeri Sipil Menurut Jenis Kelamin, 2019
Number of Civil Servants by Occupation and Sex, 2019



Sumber/Source : Badan Kepegawaian dan Pengembangan Sumber Daya Manusia/Human Resource Development Agency

Gambar 2.2
Figures

Jumlah Pegawai Negeri Sipil Menurut Tingkat Pendidikan, 2019
Number of Civil Servants by Educational Level, 2019



Sumber/Source : Badan Kepegawaian dan Pengembangan Sumber Daya Manusia/Human Resource Development Agency

2.1 WILAYAH ADMINISTRATIF ADMINISTRATIVE AREA

Tabel 2.1.1 **Jumlah Desa¹/Kelurahan Menurut Kecamatan Kabupaten Aceh Tamiang, (2015–2019)**
Table 2.1.1 **Number of Villages¹/Kelurahan by Subdistrict, (2015–2019)**

Kecamatan Subdistrict	2015	2016	2017	2018	2019
(1)	(2)	(3)	(4)	(5)	(6)
Tamiang Hulu	9	9	9	9	9
Bandar Pusaka	15	15	15	15	15
Kejuruan Muda	15	15	15	15	15
Tenggulun	5	5	5	5	5
Rantau	16	16	16	16	16
Kota Kualasimpang	5	5	5	5	5
Seruway	24	24	24	24	24
Bendahara	33	33	33	33	33
Banda Mulia	10	10	10	10	10
Karang Baru	31	31	31	31	31
Sekerak	14	14	14	14	14
Manyak Payed	36	36	36	36	36
Aceh Tamiang	213	213	213	213	213

Catatan/Note: ¹ Termasuk kelurahan dan Unit Permukiman Transmigrasi (UPT)/Include Transmigration Settlement Unit
Sumber/Source: Peraturan Kepala Badan Pusat Statistik Nomor 29 Tahun 2018 Tanggal 15 Januari 2018 tentang Perubahan Atas Peraturan Kepala Badan Pusat Statistik Nomor 55 Tahun 2017 tentang Kode dan Nama Wilayah Kerja Statistik Tahun 2017
Chief Statistician Regulation Number 29/2018, January 15 2018, as a revision of Chief Statistician Regulation Number 55 of 2017 on Code and Name of Regional Level of Data Collection.

2.2 SUMBER DAYA MANUSIA HUMAN RESOURCES

Tabel 2.2.1 **Jumlah Pegawai Negeri Sipil Menurut Jabatan dan Jenis Kelamin, Desember 2019**
Table 2.2.1 **Number of Civil Servants by Occupation and Sex, Desember 2019**

Jabatan Potition	Laki-laki Male	Perempuan Female	Jumlah Total
(1)	(2)	(3)	(4)
Fungsional Tertentu <i>Specific Functional</i>	548	1 886	2 434
Fungsional Umum <i>Staf General Functional</i>	791	893	1 684
Struktural/ <i>Structural</i>	382	207	589
Eselon V/5th Echelon	0	0	0
Eselon IV/4th Echelon	240	168	408
Eselon III/3rd Echelon	116	35	151
Eselon II/2nd Echelon	26	4	30
Eselon I/1st Echelon	0	0	0
Jumlah/Total	1 721	2 986	4 707

Catatan/Note: ...

Sumber/Source: Badan Kepegawaian dan Pengembangan Sumber Daya Manusia/Human Resource Development Agency

Tabel
Table 2.2.2**Jumlah Pegawai Negeri Sipil Menurut Tingkat Pendidikan dan Jenis Kelamin, Desember 2019**
Number of Civil Servants by Educational Level and Sex, December 2019

Tingkat Pendidikan Educational Level	Laki-laki Male	Perempuan Female	Jumlah Total
(1)	(2)	(3)	(4)
Sampai dengan SD <i>Up to Primary School</i>	18	2	20
SMP/Sederajat <i>General Vocational Junior High School</i>	31	0	31
SMA/Sederajat <i>General/Vocational Senior High School</i>	441	293	734
Diploma I, II/Akta I, II <i>Diploma I, II/Akta I, II</i>	32	75	107
Diploma III/Akta III/Sarjana Muda <i>Diploma III/Akta III/Bachelor</i>	144	638	782
Tingkat Sarjana/Doktor/Ph.D <i>University Graduates</i>	1 055	1 978	3 033
Jumlah/Total	1 721	2 986	4 707

Catatan/Note: ...

Sumber/Source: Badan Kepegawaian dan Pengembangan Sumber Daya Manusia/Human Resource Development Agency

Tabel
Table 2.2.3

**Jumlah Pegawai Negeri Sipil Menurut Tingkat
Kepangkatan dan Jenis Kelamin, Desember 2019**
*Number of Civil Servants by Hierarchy and Sex, December
2019*

Pangkat/Golongan/Ruang Hierarchy	Laki-laki Male	Perempuan Female	Jumlah Total
(1)	(2)	(3)	(4)
1. I/A (Juru Muda)	0	0	0
2. I/B (Juru Muda Tingkat I)	15	1	16
3. I/C (Juru)	9	0	9
4. I/D (Juru Tingkat I)	9	0	9
Golongan I/Range I	33	1	34
5. II/A (Pengatur Muda)	54	52	106
6. II/B (Pengatur Muda Tingkat I)	122	65	187
7. II/C (Pengatur)	190	308	498
8. II/D (Pengatur Tingkat I)	88	158	246
Golongan II/Range II	454	583	1 037
9. III/A (Penata Muda)	196	545	741
10. III/B (Penata Muda Tingkat I)	207	497	704
11. III/C (Penata)	194	372	566
12. III/D (Penata Tingkat I)	261	364	625
Golongan III/Range III	858	1 778	2 636
13. IV/A (Pembina)	193	268	461
14. IV/B (Pembina Tingkat I)	162	349	511
15. IV/C (Pembina Utama Muda)	20	6	26
16. IV/D (Pembina Utama Madya)	1	1	2
17. IV/E (Pembina Utama)	0	0	0
Golongan IV/Range IV	376	624	1 000
Jumlah/Total	1 721	2 986	4 707

Catatan/Note: ...

Sumber/Source: Badan Kepegawaian dan Pengembangan Sumber Daya Manusia/Human Resource Development Agency

2.3 DEWAN PERWAKILAN RAKYAT KABUPATEN PEOPLE'S REPRESENTATIVE COUNCIL REGENCY

Tabel 2.3.1 **Jumlah Anggota Dewan Perwakilan Rakyat Menurut Partai Politik dan Jenis Kelamin di Kabupaten Aceh Tamiang, Periode 2019 – 2024**
Number of Members of the Regional House of Representatives by Political Parties and Sex in Aceh Tamiang Regency, Period 2019 -2024

Nama Partai <i>Parties Name</i>	Jenis Kelamin <i>Sex</i>		Jumlah <i>Total</i>
	Laki-laki <i>Male</i>	Perempuan <i>Female</i>	
(1)	(2)	(3)	(4)
Golkar	2	1	3
PPP	2	1	3
PBR	-	-	-
Partai Aceh	4	2	6
PDI P	3	-	3
PAN	2	1	3
PKP-I	-	-	-
Demokrat	2	1	3
PKS	2	-	2
PBA	-	-	-
PNBK	-	-	-
HANURA	-	1	1
GERINDRA	2	1	3
NASDEM	1	2	3
Jumlah/Total	20	10	30

Catatan/Note: ...

Sumber/Source: Sekretariat Dewan Perwakilan Rakyat Kabupaten Aceh Tamiang/ Aceh Tamiang Regional Parliament Secretariat

Tabel
Table 2.3.2

Jumlah Anggota Dewan Perwakilan Rakyat Kabupaten Aceh Tamiang Menurut Fraksi dan Komisi, Periode 2019 - 2024
Number of Aceh Tamiang Regional Parliament Member by Faction and Committee, Period 2019 - 2024

Nama Partai <i>Parties Name</i>	Jenis Kelamin <i>Sex</i>		Jumlah <i>Total</i>
	Laki-laki <i>Male</i>	Perempuan <i>Female</i>	
(1)	(2)	(3)	(4)
Komisi			
Komisi A	4	1	7
Komisi B	5	1	6
Komisi C	5	2	7
Komisi D	4	3	7
Fraksi			
Partai Aceh	4	2	6
Merah Putih	14	6	20
Tamiang Sekate	2	10	30

Catatan/Note: ...

Sumber/Source: Sekretariat Dewan Perwakilan Rakyat Kabupaten Aceh Tamiang/ Aceh Tamiang Regional Parliament Secretariat

Tabel
Table 2.3.3**Nama, Pendidikan, Umur dan Asal Partai Anggota DPRK
Aceh Tamiang, 2019**
**Name, Education, Age and Political Parties of Parliament
Member in Aceh Tamiang, 2019**

Nama Name	Jenis Kelamin Sex	Pendidikan Graduated	Umur Age	Partai Parties	Jabatan Occupation
(1)	(2)	(3)	(4)	(5)	(6)
FADLON,SH	LK	S-1	46 Tahun	PA	Ketua DPRK
JUANDA, SIP	LK	S-1	40 Tahun	PAN	Wakil ketua DPRK
NORAIDAHNITA,SE	PR	S-1	45 Tahun	DEMOKRAT	Wakil ketua DPRK
MUSTAQIM	LK	SLTA	37 Tahun	PA	Anggota DPRK
NGATIYEM, S.Pd	PR	S-1	47 Tahun	PA	Anggota DPRK
IRMA SURIYANI, SST. M,Kes	PR	S-2	44 Tahun	NASDEM	Anggota DPRK
JUNIATI, S.Farm	PR	S-1	38 Tahun	PA	Anggota DPRK
Drs.HAMDANI	LK	S-1	51 Tahun	PA	Anggota DPRK
MISWANTO	LK	SLTA	44 Tahun	PA	Anggota DPRK
FITRI AR, S.Pd	PR	S-1	54 Tahun	NASDEM	Anggota DPRK
H. MAWARDI NUR	LK	SLTA	63 Tahun	NASDEM	Anggota DPRK
H.SAIFUL SOFYAN, SE	LK	S-1	49 Tahun	DEMOKRAT	Anggota DPRK
SUMIYEM, A.Ma	PR	D-2	44 Tahun	HANURA	Anggota DPRK
DESI AMELIA	PR	D-3	44 Tahun	PAN	Anggota DPRK
MUHAMMAD NUH	LK	SLTA	53 Tahun	PAN	Anggota DPRK

Continued/Bersambung

Lanjutan Tabel/*Continued Table 2.3.3*

Nama Name	Jenis Kelamin Sex	Pendidikan Graduated	Umur Age	Partai Parties	Jabatan Occupation
(1)	(7)	(8)	(9)	(10)	(11)
HARIS	LK	SLTA	58 Tahun	DEMOKRAT	Anggota DPRK
DEDI SURIANSYAH, MA	LK	S-2	41 Tahun	PKS	Anggota DPRK
MAT PASYA	LK	SLTA	49 Tahun	PKS	Anggota DPRK
ISMAIL	LK	SLTA	44 Tahun	PPP	Anggota DPRK
Ir. H.TENGGU RUSLI	LK	S-1	53 Tahun	PDI-P	Anggota DPRK
SYAIFUL BAHRI, SH	LK	S-1	61 Tahun	GOLKAR	Anggota DPRK
SARHADI	PR	SLTA	44 Tahun	GERINDRA	Anggota DPRK
SALBIAH, S.Pd.I	LK	S-1	44 Tahun	GERINDRA	Anggota DPRK
SUGIONO SUKANDAR. SH	LK	S-1	47 Tahun	GERINDRA	Anggota DPRK
SUHERMAN	PR	SLTA	55 Tahun	GOLKAR	Anggota DPRK
ERAWATI IS, SH	LK	S-1	47 Tahun	GOLKAR	Anggota DPRK
TGK. IRSYADUL AFKAR, S.Sos.I	PR	S-1	58 Tahun	PPP	Anggota DPRK
SITI ZALEHA, ST	LK	S-1	51 Tahun	PPP	Anggota DPRK
EDI SUSANTO, SE.I	LK	S-1	41 Tahun	PDI-P	Anggota DPRK
ZULKIFLI	LK	SLTA	52 Tahun	PDI-P	Anggota DPRK

Catatan/Note: ...

Sumber/Source: Sekretariat Dewan Perwakilan Rakyat Kabupaten Aceh Tamiang/ Aceh Tamiang Regional Parliament Secretariat

Tabel
Table 2.3.4**Jumlah Rapat Dewan Perwakilan Rakyat Kabupaten Aceh
Tamiang Tahun 2019**
**Number of Aceh Tamiang Regional Parliament Meeting
Period 2019**

Jenis Rapat Kind of Meetings	Tahun /Year 2019
(1)	(2)
Rapat Paripurna	35 KALI
Rapat Paripurna Istimewa	2 KALI
Fraksi-Fraksi	40 KALI
Badan Musyawarah	15 KALI
Badan Anggaran	31 KALI
Rapat Komisi-Komisi	30 KALI
Gabungan Komisi	-
Panitia Khusus Komisi	24 KALI
Rapat Tim Kunjungan Kerja	12 KALI
Rapat Koordinasi & Konsultasi	17 KALI

Catatan/Note: ...

Sumber/Source: Sekretariat Dewan Perwakilan Rakyat Kabupaten Aceh Tamiang/ Aceh Tamiang Regional Parliament Secretariat

Tabel
Table 2.3.5

Jumlah Keputusan Dewan Perwakilan Rakyat Kabupaten Aceh Tamiang Menurut Jenisnya, Periode 2019 – 2024
Number of Aceh Tamiang Regional Parliament Decisions by Kind of Decisions, Period 2019 – 2024

Jumlah Keputusan Number of Decisions	Tahun /Year 2019
(1)	(2)
Keputusan DPRK	19
Pernyataan	3
Pernyataan Pendapat Akhir Fraksi	7
Kesimpulan Pendapat Pengambilan Keputusan	-
Resolusi	-
Memorandum	-

Catatan/Note: ...

Sumber/Source: Sekretariat Dewan Perwakilan Rakyat Kabupaten Aceh Tamiang/ Aceh Tamiang Regional Parliament Secretariat

2.4 KEUANGAN DAERAH REGIONAL FINANCIAL

Tabel 2.4.1 Target dan Realisasi Anggaran Pendapatan dan Belanja Kabupaten (APBK) Aceh Tamiang (Rupiah), 2019
Target and Realization of Source Received and Expenditure in Aceh Tamiang Regency (Rupiahs), 2019

Jenis Penerimaan <i>Kind of Receipt</i>	Anggaran <i>Target</i>	Realisasi <i>Realization</i>
(1)	(2)	(3)
Pendapatan Daerah		
Pendapatan Asli Daerah	13 967 120 919 100,00	12 891 458 532 492,00
- Pajak Daerah	1 739 957 852 000,00	1 319 390 626 701,00
- Retribusi Daerah	556 656 950 600,00	430 269 015 000,00
- Hasil Perusahaan Milik Daerah dan Hasil Kekayaan Daerah Yang Dipisahkan	636 493 709 800,00	635 667 644 500,00
- Lain-lain Pendapatan daerah yang sah	9 497 454 908 600,00	9 389 974 672 455,00
- Penerimaan Zakat	1 536 557 498 100,00	1 116 156 573 836,00
Dana Perimbangan	82 909 686 061 700,00	79 490 590 115 100,00
- Bagi Hasil Pajak	11 708 472 861 700,00	10 279 062 210 000,00
- Bagi Hasil SDA		
- Dana Alokasi Umum	54 797 535 100 000,00	54 797 535 100 000,00
- Dana Alokasi Khusus	16 403 678 100 000,00	14 413 992 805 100,00
Transfer Pemerintah Pusat Lain nya	35 483 093 221 100,00	35 479 968 522 428,00
- Pendapatan Hibah	4 233 380 000 000,00	4 182 696 000 000,00
- Dana Darurat	-	-
- Dana Bagi Hasil Pajak dari Provinsi	3 343 697 016 200,00	3 391 256 317 528,00
- Dana Penyesuaian	17 029 394 700 000,00	17 029 394 700 000,00
Alokasi Dana Desa	17 029 394 700 000,00	17 029 394 700 000,00
Bantuan Keuangan dari provinsi atau pemerintah daerah lainnya	10 876 621 504 900,00	10 876 621 504 900,00
Bantuan Keuangan Khusus	13 350 000 000,00	13 350 000 000,00
- Dana Ad Hoc	-	-
- Pendapatan Lainnya	-	-
Jumlah Pendapatan	132 359 900 201 900,00	127 862 017 170 020,00

Continued/Bersambung

Lanjutan Tabel/*Continued Table 2.4.1*

Jenis Belanja	Anggaran Target	Realisasi Realization
(1)	(2)	(3)
Belanja Daerah		
Belanja Tidak Langsung	63 811 994 700 114,00	63 457 613 384 129,00
- Belanja Pegawai	39 068 425 504 914,00	38 959 597 580 929,00
- Belanja Bunga	-	-
- Belanja Subsidi	-	-
- Belanja Hibah	331 380 528 000,00	29 995 000 000,00
- Belanja Bantuan Sosial	398 500 000 000,00	38 610 000 000,00
- Belanja Bagi Hasil	-	-
- Belanja bantuan keuangan	23 963 688 667 200,00	23 811 965 803 200,00
- Belanja Tidak Terduga	50 000 000 000,00	-
Belanja Langsung	73 826 690 916 300,00	67 802 677 739 448,00
- Belanja Pegawai	8 359 690 840 500,00	7 990 318 733 800,00
- Belanja Barang dan Jasa	39 050 248 492 600,00	35 549 660 226 573,00
- Belanja Modal	26 416 751 583 200,00	24 262 698 779 075,00
Jumlah Belanja	137 638 685 616 414,00	131 260 291 113 577,00
Surplus / Defisit	5 278 785 414 514,00	3 398 273 953 557,00

Continued/Bersambung

Lanjutan Tabel/*Continued Table 2.4.1*

Jenis Pembiayaan Daerah <i>Kind of Regional Cost</i>	Anggaran <i>Target</i>	Realisasi <i>Realization</i>
(1)	(2)	(3)
Pembiayaan Daerah		
Penerimaan Pembiayaan	5 503 785 414 514	5 503 785 414 514
Pengeluaran Pembiayaan	225 000 000 000	225 000 000 000
Pembiayaan Netto	0	1 880 511 460 957

Catatan/*Note:*Sumber/*Source:* Badan Pengelolaan Keuangan Daerah Kabupaten Aceh Tamiang/ *Aceh Tamiang Regional Financial Management Office*

Tabel
Table 2.4.2**Target dan Realisasi Penerimaan Pendapatan Retribusi
Pelayanan Sampah di Kabupaten Aceh Tamiang, 2019**
**Target and Realization of Garbage Service Retribution in
Aceh Tamiang Regency, 2019**

Nama Kecamatan/SKPK Subdistrict Name/The Institutions	Anggaran Target	Realisasi Realization	Persentase Percentage
(1)	(2)	(3)	(4)
Tamiang Hulu	405 000 000,00	695 520 000,00	171,73
Bandar Pusaka	360 000 000,00	360 000 000,00	100,00
Kejuruhan Muda	237 500 000,00	462 000 000,00	194,53
Tenggulun	200 000 000,00	198 400 000,00	99,20
Rantau	300 000 000,00	783 800 000,00	261,27
Kota Kuala Simpang	-	-	-
Seuruway	72 000 000,00	954 000 000,00	132,50
Bendahara	1 000 000 000,00	1 236 000 000,00	123,60
Banda Mulia	216 000 000,00	232 000 000,00	107,41
Karang Baru	-	-	-
Sekerak	40 000 000,00	102 000 000,00	255,00
Manyak Payed	2 406 165 000,00	2 112 000 000,00	87,77
Badan Lingkungan Hidup dan Kebersihan	49 688 000 000,00	63 294 890 000,00	127,38
Jumlah	54 924 665 000,00	70 430 610 000,00	1 660,39

Catatan/Note:

Sumber/Source: Badan Pengelolaan Keuangan Daerah Kabupaten Aceh Tamiang/ Aceh Tamiang Regional Financial Management Office

Tabel
Table 2.4.3**Target dan Realisasi Penerimaan Pendapatan Pajak Penerangan Jalan di Kabupaten Aceh Tamiang, 2019**
Target and Realization of Receipts of Road Lights in Aceh Tamiang Regency, 2019

Pajak Penerangan Jalan Street Lighting Tax	Anggaran Target	Realisasi Realization	Persentase Percentage
(1)	(2)	(3)	(4)
Perusahaan Listrik Negara	850 000 000 000,00	798 641 315 000,00	93,96
Jumlah	850 000 000 000,00	798 641 315 000,00	93,96

Catatan/Note:

Sumber/Source: Badan Pengelolaan Keuangan Daerah Kabupaten Aceh Tamiang/ Aceh Tamiang Regional Financial Management Office

Tabel
Table 2.4.4

**Target dan Realisasi Penerimaan Pendapatan Pajak
Reklame di Kabupaten Aceh Tamiang, 2019**
*Target and Realization of Advertising Tax in Aceh Tamiang
Regency, 2019*

SKPK <i>The Institution</i>	<i>Anggaran</i> <i>Target</i>	<i>Realisasi</i> <i>Realization</i>	<i>Persentase</i> <i>Percentage</i>
(1)	(2)	(3)	(4)
Badan Pengelolaan Keuangan Daerah	18 050 000 000,00	24 966 265 825,00	138,32
Jumlah	18 050 000 000,00	24 966 265 825,00	138,32

Catatan/Note:

Sumber/Source: Badan Pengelolaan Keuangan Daerah Kabupaten Aceh Tamiang/ *Aceh Tamiang Regional Financial Management Office*

Tabel
Table 2.4.5

Target dan Realisasi Penerimaan Pendapatan Pajak Hotel dan Restoran (Rumah Makan / Warung Kopi) di Kabupaten Aceh Tamiang, 2019
Target and Realization of Restaurant and Hotel Tax in Aceh Tamiang Regency, 2019

Nama Kecamatan/SKPK Kind of Receipt	Anggaran Target	Realisasi Realization	Persentase Percentage
(1)	(2)	(3)	(4)
Badan Pengelolaan Keuangan Daerah	29.150.000.000,00	49.745.085.420,00	170,65
- Hotel	14.300.000.000,00	5.608.400.000,00	39,19
- Restoran	1.450.000.000,00	44.140.285.420,00	297,24

Catatan/Note:

Sumber/Source: Badan Pengelolaan Keuangan Daerah Kabupaten Aceh Tamiang/ *Aceh Tamiang Regional Financial Management Office*

Tabel 2.4.6 Target dan Realisasi Penerimaan Pajak Galian Golongan C di Kabupaten Aceh Tamiang, 2019
Target and Realization of collection of excavated material clas C in Aceh Tamiang Regency, 2019

SKPK <i>The Institution</i>	Anggaran <i>Target</i>	Realisasi <i>Realization</i>	Persentase <i>Percentage</i>
(1)	(2)	(3)	(4)
Badan Pengelolaan Keuangan Daerah	218 767 500 000,00	180 787 262 400,00	82,64
Jumlah	218 767 500 000,00	180 787 262 400,00	82,64

Catatan/Note:

Sumber/Source: Badan Pengelolaan Keuangan Daerah Kabupaten Aceh Tamiang/ *Aceh Tamiang Regional Financial Management Office*

Tabel 2.4.7 Rencana dan Realisasi Penerimaan PBB di Kabupaten Aceh Tamiang Menurut Sektor, 2019
Target and Realization of Receipts Soil and Building Tax in Aceh Tamiang Regency by Sector, 2019

Jenis Pajak <i>Kind of Taxes</i>	Anggaran <i>Target</i>	Realisasi <i>Realization</i>	Persentase <i>Percentage</i>
(1)	(2)	(3)	(4)
Bea Perolehan Hak atas Tanah dan Bangunan	250 000 000 000,00	104 144 272 456,00	41,66
Pajak Bumi dan Bangunan	350 000 000 000,00	145 685 951 600,00	41,62
Jumlah	600 000 000 000,00	249 830 224 056,00	41,64

Catatan/Note:

Sumber/Source: Badan Pengelolaan Keuangan Daerah Kabupaten Aceh Tamiang/ *Aceh Tamiang Regional Financial Management Office*

Tabel 2.4.8 Target dan Realisasi Penerimaan Pendapatan Pajak Hiburan di Kabupaten Aceh Tamiang, 2019
Target and Realization of Entertainment Tax in Aceh Tamiang Regency, 2019

SKPK <i>The Institution</i>	<i>Anggaran</i> <i>Target</i>	<i>Realisasi</i> <i>Realization</i>	<i>Persentase</i> <i>Percentage</i>
(1)	(2)	(3)	(4)
Badan Pengelolaan Keuangan Daerah	5 200 000 000,00	1 675 200 000,00	32,22
Jumlah	5 200 000 000,00	1 675 200 000,00	32,22

Catatan/Note:

Sumber/Source: Badan Pengelolaan Keuangan Daerah Kabupaten Aceh Tamiang/ *Aceh Tamiang Regional Financial Management Office*

Tabel
Table 2.4.9

**Pokok Ketetapan PBB Pedesaan dan Perkotaan di
Kabupaten Aceh Tamiang Menurut Kecamatan, 2019
Soil and Building Tax (PBB) for Rural and Urban in Aceh
Tamiang by Sub Distric, 2019**

Nama Kecamatan Subdistricts Name	Pedesaan Rural	Perkotaan Urban	Jumlah Total
(1)	(2)	(3)	(4)
Tamiang Hulu	8 263 214 700,00	20 692 127 900,00	28 955 342 600,00
Bandar Pusaka	7 670 972 500,00	1 621 448 000,00	9 292 420 500,00
Kejuruhan Muda	31 732 428 800,00	20 674 816 500,00	52 407 253 400,00
Tenggulun	13 630 548 300,00	1 395 608 600,00	15 026 156 900,00
Rantau	13 242 518 000,00	45 205 570 700,00	58 448 088 700,00
Kota Kuala Simpang	-	58 443 109 100,00	58 443 109 100,00
Seuruway	17 069 249 100,00	5 428 613 300,00	22 497 862 400,00
Bendahara	12 537 123 900,00	5 205 233 800,00	17 742 357 700,00
Banda Mulia	9 684 715 900,00	532 968 700,00	10 217 684 600,00
Karang Baru	16 074 343 700,00	34 236 410 000,00	50 310 753 700,00
Sekerak	7 020 166 300,00	915 184 700,00	7 935 351 000,00
Manyak Payed	16 129 041 200,00	2 165 200 800,00	18 294 242 000,00
Jumlah	153 054 322 400,00	196 516 292 100,00	349 570 622 600,00

Catatan/Note:

Sumber/Source: Badan Pengelolaan Keuangan Daerah Kabupaten Aceh Tamiang/ Aceh Tamiang Regional Financial Management Office



03

**PENDUDUK DAN
KETENAGAKERJAAN
*POPULATION AND EMPLOYMENT***

<https://aceh.ac.id/kab.bps.go.id>

PENJELASAN TEKNIS

1. Sumber utama data kependudukan adalah sensus penduduk yang dilaksanakan setiap sepuluh tahun sekali. Sensus penduduk telah dilaksanakan sebanyak enam kali sejak Indonesia merdeka, yaitu tahun 1961, 1971, 1980, 1990, 2000, dan 2010.
2. Di dalam sensus penduduk, pencacahan dilakukan terhadap seluruh penduduk yang berdomisili di wilayah teritorial Indonesia termasuk warga negara asing kecuali anggota korps diplomatik negara sahabat beserta keluarganya.
3. Metode pengumpulan data dalam sensus dilakukan dengan wawancara antara petugas sensus dengan responden dan juga melalui e-census. Pencatatan penduduk menggunakan konsep usual residence, yaitu konsep di mana penduduk biasa bertempat tinggal. Bagi penduduk yang bertempat tinggal tetap dicacah di mana mereka biasa tinggal, sedangkan untuk penduduk yang tidak bertempat tinggal tetap dicacah di tempat di mana mereka ditemukan petugas sensus pada malam 'Hari Sensus'. Termasuk penduduk yang tidak bertempat tinggal tetap adalah tuna wisma, awak kapal berbendera Indonesia, penghuni perahu/rumah apung, masyarakat terpencil/terasing,

TECHNICAL NOTES

1. *The main source of demographic data is population census, which is conducted every ten years. Population Census has been conducted six times since Indonesia's independence: 1961, 1971, 1980, 1990, 2000, and 2010.*
2. *The population census enumerates all residents who domicile in the entire territory of Indonesia including foreign citizens except the diplomatic corps members and their families.*
3. *The method of data collection in a population census involves interviewing respondents and conducting e-census. Enumeration of the population uses the concept of "usual residence", which is the concept of "places where people usually live". De jure was applied to the permanent residents, while de facto was applied to non-permanent residents. The permanent residents were enumerated in place where they normally live, the non-permanent residents were enumerated where they were found by the enumerators, on the night of 'Census Date'. The non permanent residents include homeless people, ship crew, boat people, remote area community, and internally*

dan pengungsi. Bagi mereka yang mempunyai tempat tinggal tetap dan sedang bepergian ke luar wilayah lebih dari enam bulan, tidak dicacah di tempat tinggalnya, tetapi dicacah di tempat tujuannya.

4. Untuk tahun yang tidak dilaksanakan sensus penduduk, data kependudukan diperoleh dari hasil proyeksi penduduk. Proyeksi penduduk merupakan suatu perhitungan ilmiah yang didasarkan pada asumsi dari komponen-komponen perubahan penduduk, yaitu kelahiran, kematian, dan migrasi. Proyeksi penduduk Indonesia 2010–2035 menggunakan data dasar penduduk hasil SP2010.
 5. Penduduk Indonesia adalah semua orang yang berdomisili di wilayah teritorial Indonesia selama 6 bulan atau lebih dan atau mereka yang berdomisili kurang dari 6 bulan tetapi bertujuan menetap.
 6. Laju pertumbuhan penduduk adalah angka yang menunjukkan persentase penambahan penduduk dalam jangka waktu tertentu.
 7. Kepadatan penduduk adalah rasio banyaknya penduduk per kilometer persegi.
 8. Rasio jenis kelamin adalah perbandingan antara penduduk laki-laki dan penduduk perempuan pada suatu wilayah dan waktu tertentu. Biasanya
4. *displaced persons. Those who had permanent residence and had been travelling away from their home for six months or more were not enumerated in their permanent place, but in the place where they were during the census.*
 4. *For the periods where the population census is not conducted, population projection is done to estimate population during those years. The population projection is an estimate based on the demographic components, such as birth, death, and migration. Indonesia's 2010–2035 population projection used the 2010 Population Census as the base population.*
 5. *The population of Indonesia are all residents of the entire territory of Indonesia who have stayed for six months or longer, and those who intended to stay more than six months even though their length of stay is less than six months.*
 6. *The growth rate of population is the number that show percentage of population growth within a specified period.*
 7. *Population density is ratio of population per square kilometer.*
 8. *Sex ratio is the ratio of male population to female population in a given area and time, usually expressed as the number of males for every 100 females.*

- dinyatakan dengan banyaknya penduduk laki-laki untuk 100 penduduk perempuan.
9. Distribusi penduduk adalah pola persebaran penduduk di suatu wilayah, baik berdasarkan batas-batas geografis maupun berdasarkan batas-batas administrasi pemerintahan.
 10. Komposisi penduduk adalah pola persebaran penduduk menurut karakteristiknya, contoh: penduduk menurut kelompok umur, penduduk menurut jenis kelamin.
 11. Rumah tangga adalah seseorang atau sekelompok orang yang mendiami sebagian atau seluruh bangunan fisik/sensus dan biasanya tinggal bersama serta pengelolaan makan dari satu dapur. Yang dimaksud makan dari satu dapur adalah jika pengurusan kebutuhan sehari-harinya dikelola bersama-sama menjadi satu.
 12. Anggota rumah tangga adalah semua orang yang biasanya bertempat tinggal di suatu rumah tangga, baik yang berada di rumah pada waktu pencacahan maupun yang sementara tidak ada.
 13. Rata-rata anggota rumah tangga adalah angka yang menunjukkan rata-rata jumlah anggota rumah tangga per rumah tangga.
 14. Penduduk usia kerja adalah penduduk yang berumur 15 tahun ke atas.
9. *Population distribution is the pattern of population distribution in an area, either by geographic boundaries or by government administrative boundaries.*
 10. *Population composition is the pattern of population distribution by its characteristics, example: population by age group, population by sex.*
 11. *Household is an individual or group of people living in a physical/census building unit or part of it and usually commit on a common provision for food and other essentials of living. Common provision for food means one organising daily needs for all of household members.*
 12. *Household member are those who usually lives in a household regardless of their location at the time of enumeration.*
 13. *Average household size is the average number of household members per household.*
 14. *Working age population is persons of 15 years and over.*

15. Angkatan kerja adalah penduduk usia kerja (15 tahun ke atas) yang bekerja, punya pekerjaan namun sementara tidak bekerja, dan pengangguran.
 16. Bekerja adalah kegiatan ekonomi yang dilakukan oleh seseorang dengan maksud memperoleh atau membantu memperoleh pendapatan atau keuntungan dan lamanya bekerja paling sedikit 1 jam secara terus menerus dalam seminggu yang lalu (termasuk pekerja keluarga tanpa upah yang membantu dalam suatu usaha/kegiatan ekonomi).
 17. Jumlah jam kerja seluruhnya adalah jumlah jam kerja yang digunakan untuk bekerja (tidak termasuk jam kerja istirahat resmi dan jam kerja yang digunakan untuk hal-hal di luar pekerjaan).
 18. Lapangan usaha adalah bidang kegiatan dari pekerjaan/tempat bekerja di mana seseorang bekerja. Klasifikasi lapangan usaha mengikuti Klasifikasi Baku Lapangan Usaha Indonesia (KBLI) dalam 1 digit.
 19. Status pekerjaan adalah kedudukan seseorang dalam unit usaha/kegiatan dalam melakukan pekerjaan.
 20. Berusaha sendiri tanpa dibantu orang lain adalah bekerja atau berusaha dengan menanggung risiko secara ekonomis, yaitu dengan tidak kembalinya ongkos produksi yang telah dikeluarkan
15. *Labor force or economically active are persons of 15 years and over, who in the previous week were working, temporarily absent from work but having jobs, and unemployment.*
 16. *Working is economic activity conducted by a person and intended to earn income by doing work or helping to do work at least one hour continuously during the reference week (including unpaid family worker/s for any economic activity).*
 17. *Total working hours is the total hours spent by an employee to perform all jobs (excluding the time used for other activities which are not classified as work).*
 18. *Industry is field of a person's activity or establishment. The classification of industries follows the Indonesia Standard Industrial Classification (KBLI) in one digit.*
 19. *Employment status is the status of a person at his place of work or establishment where he was employed.*
 20. *Own-account worker is a person who works at his own risk without assisted by paid per mount worker or unpaid worker include technical job or skill job.*

dalam rangka usahanya tersebut, serta tidak menggunakan pekerja dibayar maupun pekerja tak dibayar, termasuk yang sifat pekerjaannya memerlukan teknologi atau keahlian khusus.

21. Berusaha dibantu buruh tidak tetap/buruh tidak dibayar adalah bekerja atau berusaha atas risiko sendiri, dan menggunakan buruh/pekerja tak dibayar dan atau buruh/pekerja tidak tetap
 22. Berusaha dibantu buruh tetap/buruh dibayar adalah berusaha atas risiko sendiri dan mempekerjakan paling sedikit satu orang buruh/pekerja tetap yang dibayar.
 23. Buruh/karyawan/pegawai adalah seseorang yang bekerja pada orang lain atau instansi/kantor/ perusahaan secara tetap dengan menerima upah/gaji baik berupa uang maupun barang. Buruh yang tidak mempunyai majikan tetap, tidak digolongkan sebagai buruh/karyawan, tetapi sebagai pekerja bebas. Seseorang dianggap memiliki majikan tetap jika memiliki 1 (satu) majikan (orang/rumah tangga) yang sama dalam sebulan terakhir, khusus pada sektor bangunan batasannya tiga bulan. Apabila majikannya instansi/lembaga, boleh lebih dari satu.
 24. Pekerja bebas adalah seseorang yang bekerja pada orang lain/majikan/institusi yang tidak tetap (lebih dari 1 majikan
21. *Employer assisted by temporary workers/unpaid worker is a person who works at his own risk and assisted by temporary worker/unpaid worker.*
 22. *Employer assisted by permanent workers/paid workers is a person who does his business at her/his own risk at least one assisted by paid permanent worker.*
 23. *Employee is a person who work permanently for other people or institution/office/ company and gains some money/cash or goods as wage/salary. Labor who have no permanent employer is not categorized as a laborer/ worker/ employee but casual worker. A laborer in general is considered to have a permanent employer if he has the same employer during the past month, particularly for building construction sector is 3 months. If the employer is an institution, more than 1 (one) employer is allowed.*
 24. *Casual employee is a person who does not work permanently for other people/employer/ institution (more than 1 employer during the*

dalam sebulan terakhir) di usaha pertanian baik berupa usaha rumah tangga maupun bukan usaha rumah tangga, ataupun di nonpertanian atas dasar balas jasa dengan menerima upah atau imbalan baik berupa uang maupun barang, dan baik dengan sistem pembayaran harian maupun borongan

25. Pekerja tak dibayar adalah seseorang yang bekerja membantu usaha untuk memperoleh penghasilan/keuntungan yang dilakukan oleh salah seorang anggota rumah tangga atau bukan anggota rumah tangga tanpa mendapat upah/gaji baik berupa uang maupun barang.


last 1 month) in agricultural sector, either home industry or not home industry, or in non-agricultural sector based on remuneration paid with money or goods, and based on daily or contact payment system.

25. *Unpaid worker is a person who intended to work without pay either with money or good, in an establishment run by other members of the family, relative or neighbour.*

<https://acehtamian.bps.go.id>

Gambar 3.1
Figures

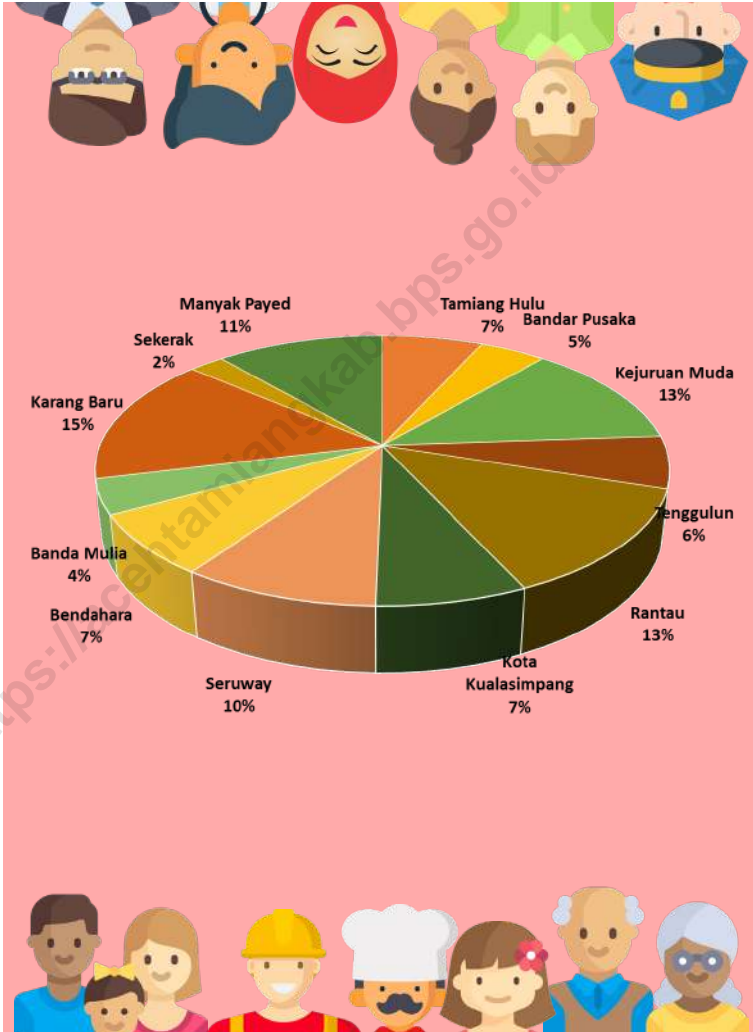
Piramida Penduduk Menurut kelompok Umur Kabupaten Aceh Tamiang (jiwa) 2019
Population Pyramid According to the Age group of Aceh Tamiang Regency (People) 2019



Sumber/Source: Badan Pusat Statistik Kabupaten Aceh Tamiang/Aceh Tamiang Central Boards Of Statistic

Gambar 3.2
Figures

Persentase Penduduk menurut Kecamatan di Kabupaten Aceh Tamiang (%), 2019
Percentage of Population by Sub District in Aceh Tamiang Regency (%), 2019



Sumber/Source: Badan Pusat Statistik Kabupaten Aceh Tamiang/Aceh Tamiang Central Boards Of Statistic

3.1 PENDUDUK POPULATION

Tabel
Table 3.1.1

Penduduk, Laju Pertumbuhan Penduduk, Distribusi Persentase Penduduk, Kepadatan Penduduk, Rasio Jenis Kelamin Penduduk Menurut Kecamatan di Kabupaten Aceh Tamiang, 2017 - 2019
Population, Population Growth Rate, Percentage Distribution of Population, Population Density, and Population Sex Ratio by Subdistrict in Aceh Tamiang, 2017 - 2019

Kecamatan Subdistrict	Jumlah Penduduk(Jiwa) Population (People)		
	2017	2018	2019
(1)	(2)	(3)	(4)
Tamiang Hulu	19 665	19 932	20 183
Bandar Pusaka	12 995	13 150	13 294
Kejuruan Muda	36 504	37 072	37 615
Tenggulun	18 210	18 416	18 608
Rantau	37 709	38 289	38 844
Kota Kualasimpang	20 765	21 094	21 410
Seruway	27 081	27 492	27 884
Bendahara	21 087	21 381	21 661
Banda Mulia	11 986	12 137	12 279
Karang Baru	41 401	42 011	45 591
Sekerak	6 824	6 915	7 001
Manyak Payed	32 780	33 223	33 641
Aceh Tamiang	287 007	291 112	295 011

Bersambung . . .
Continued . . .

Lanjutan Tabel/*Continued Table* 3.1.1

Kecamatan Subdistrict	Laju Pertumbuhan Penduduk per Tahun Annual Population Growth Rate (%)	
	2018	2019
(1)	(5)	(6)
Tamiang Hulu	1,36	1,26
Bandar Pusaka	1,19	1,10
Kejuruan Muda	1,56	1,46
Tenggulun	1,13	1,04
Rantau	1,54	1,45
Kota Kualasimpang	1,58	1,50
Seruway	1,52	1,43
Bendahara	1,39	1,31
Banda Mulia	1,26	1,17
Karang Baru	1,47	1,38
Sekerak	1,33	1,24
Manyak Payed	1,35	1,26
Aceh Tamiang	1,43	1,34

Bersambung
Continued

Lanjutan Tabel/Continued Table 3.1.1

Kecamatan Subdistrict	Persentase Penduduk Percentage of Total Population	
	2018	2019
(1)	(7)	(8)
Tamiang Hulu	6,85	6,84
Bandar Pusaka	4,52	4,51
Kejuruan Muda	12,73	12,75
Tenggulun	6,33	6,31
Rantau	13,15	13,17
Kota Kualasimpang	7,25	7,26
Seruway	9,44	9,45
Bendahara	7,34	7,34
Banda Mulia	4,17	4,16
Karang Baru	14,43	14,44
Sekerak	2,38	2,37
Manyak Payed	11,41	11,40
Aceh Tamiang	100,00	100,00

Bersambung
Continued

Lanjutan Tabel/*Continued Table* 3.1.1

Kecamatan Subdistrict	Kepadatan Penduduk per km ² Population Density per sq.km	
	2018	2019
(1)	(9)	(10)
Tamiang Hulu	102,41	103,70
Bandar Pusaka	52,11	52,68
Kejuruan Muda	297,81	302,18
Tenggulun	62,31	62,96
Rantau	740,46	751,19
Kota Kualasimpang	4 708,48	4 779,02
Seruway	145,85	147,93
Bendahara	161,33	163,44
Banda Mulia	251,44	254,38
Karang Baru	301,26	305,42
Sekerak	26,81	27,14
Manyak Payed	124,38	125,94
Aceh Tamiang	148,75	150,75

Bersambung
Continued

Lanjutan Tabel/*Continued Table 3.1.1*

Nama Kecamatan Sub District Name	Rasio Jenis Kelamin Population Sex Ratio	
	2018	2019
(1)	(11)	(12)
Tamiang Hulu	102	102
Bandar Pusaka	103	103
Kejuruan Muda	101	101
Tenggulun	104	104
Rantau	101	101
Kota Kualasimpang	102	101
Seruway	101	101
Bendahara	102	102
Banda Mulia	103	103
Karang Baru	101	101
Sekerak	101	101
Manyak Payed	102	102
Aceh Tamiang	102	102

Catatan/*Note*: Jumlah penduduk merupakan angka proyeksi

Sumber/*Source*: Badan Pusat Statistik Kabupaten Aceh Tamiang/*Aceh Tamiang Central Boards Of Statistic*

Tabel
Table 3.1.2

Jumlah Penduduk Laki-laki Kabupaten Aceh Tamiang Menurut Kelompok Umur, 2019
Population Number of Male in Aceh Tamiang Regency by Age Group, 2019

Males

Nama Kecamatan Sub District Name	0 - 4	5 - 9	10 - 14	15 - 19	20 - 24
(1)	(2)	(3)	(4)	(5)	(6)
Tamiang Hulu	1 079	1 187	1 075	802	762
Bandar Pusaka	804	772	711	596	545
Kejuruan Muda	2 003	2 070	1 843	1 482	1 495
Tenggulun	1 154	1 186	991	753	661
Rantau	2 032	2 139	1 901	1 609	1 323
Kota Kualasimpang	1 042	1 159	1 021	894	915
Seruway	1 544	1 626	1 430	1 269	1 063
Bendahara	1 165	1 210	1 140	1 046	919
Banda Mulia	758	699	624	582	463
Karang Baru	2 245	2 292	1 989	1 726	1 696
Sekerak	374	422	322	327	314
Manyak Payed	1 925	1 958	1 789	1 511	1 425
2019	16 024	16 777	15 152	12 710	11 519
2018	16 125	16 720	14 836	12 607	11 581
2017	16 206	16 591	14 586	12 558	11 643

Bersambung
Continued

Lanjutan Tabel/Continued Table 3.1.2

Laki-laki

Nama Kecamatan Sub District Name	25-29	30-34	35-39	40-44	45-49
(1)	(7)	(8)	(9)	(10)	(11)
Tamiang Hulu	821	864	727	698	613
Bandar Pusaka	552	581	501	426	368
Kejuruan Muda	1 508	1 571	1 489	1 329	1 172
Tenggulun	808	840	651	691	556
Rantau	1 462	1 602	1 645	1 285	1 263
Kota Kualasimpang	952	906	651	782	659
Seruway	1 090	1 092	1 006	928	863
Bendahara	809	860	767	687	650
Banda Mulia	464	445	414	396	370
Karang Baru	1 887	1 776	1 712	1 570	1 344
Sekerak	294	309	269	271	155
Manyak Payed	1 572	1 310	1 118	1 049	926
2019	12 219	12 156	10 950	10 112	8 939
2018	12 258	11 941	10 781	9 926	8 710
2017	12 253	11 740	10 585	9 771	8 455

Bersambung
Continued

Lanjutan Tabel/*Continued Table 3.1.2*

males

Nama Kecamatan Sub District Name	50-54	55-59	60-64	65+	Jumlah
(1)	(12)	(13)	(14)	(15)	(16)
Tamiang Hulu	573	427	210	346	10 202
Bandar Pusaka	346	184	155	196	6 747
Kejuruan Muda	1 051	696	418	680	18 862
Tenggulun	389	271	212	324	9 497
Rantau	1 124	760	506	808	19 503
Kota Kualasimpang	566	444	310	454	10 783
Seruway	731	521	281	500	13 982
Bendahara	543	399	271	437	10 923
Banda Mulia	336	245	156	269	6 228
Karang Baru	1 184	769	477	727	21 440
Sekerak	134	109	92	116	3 517
Manyak Payed	782	678	363	548	16 992
2019	7 759	5 503	3 451	5 405	148 676
2018	7 503	5 336	3 309	5 161	146 794
2017	7 260	5 181	3 156	4 941	144 926

Catatan/*Note*: Jumlah penduduk merupakan angka proyeksi

Sumber/*Source*: Badan Pusat Statistik Kabupaten Aceh Tamiang/*Aceh Tamiang Central Boards Of Statistic*

Tabel 3.1.3 **Jumlah Penduduk Perempuan Kabupaten Aceh Tamiang Menurut Kelompok Umur, 2019**
Table 3.1.3 **Population Number of Female in Aceh Tamiang Regency by Age Group, 2019**

Perempuan

Nama Kecamatan Sub District Name	0 - 4	5 - 9	10 - 14	15 - 19	20 - 24
(1)	(2)	(3)	(4)	(5)	(6)
Tamiang Hulu	1 111	1 122	1 048	704	654
Bandar Pusaka	766	791	716	535	494
Kejuruan Muda	2 050	1 974	1 758	1 510	1 430
Tenggulun	1 151	1 159	993	652	719
Rantau	1 957	2 033	1 811	1 502	1 369
Kota Kualasimpang	1 041	1 044	912	816	784
Seruway	1 448	1 593	1 479	1 182	962
Bendahara	1 106	1 171	1 135	949	825
Banda Mulia	660	639	622	495	481
Karang Baru	2 229	2 183	2 042	1 673	1 650
Sekerak	416	411	383	274	299
Manyak Payed	1 851	1 806	1 716	1 447	1 340
2019	15 786	15 926	14 615	11 739	11 007
2018	15 867	15 814	14 312	11 638	11 116
2017	15 898	15 601	14 054	11 549	11 229

Bersambung
Continued

Lanjutan Tabel/*Continued Table* 3.1.3

Perempuan

Nama Kecamatan Sub District Name	25-29	30-34	35-39	40-44	45-49
(1)	(7)	(8)	(9)	(10)	(11)
Tamiang Hulu	913	870	769	705	646
Bandar Pusaka	563	536	500	470	333
Kejuruan Muda	1 540	1 614	1 624	1 333	1 166
Tenggulun	812	832	722	621	482
Rantau	1 613	1 577	1 618	1 446	1 253
Kota Kualasimpang	974	938	728	747	657
Seruway	1 129	1 133	1 031	999	873
Bendahara	865	755	836	704	673
Banda Mulia	488	460	475	397	358
Karang Baru	1 777	1 785	1 772	1 528	1 353
Sekerak	292	253	298	219	172
Manyak Payed	1 491	1 353	1 189	1 046	989
2019	12 457	12 106	11 562	10 215	8 955
2018	12 485	11 953	11 355	9 911	8 708
2017	12 445	11 783	11 045	9 683	8 435

Bersambung
Continued

Lanjutan Tabel/*Continued Table 3.1.3**Females*

Nama Kecamatan Sub District Name	50-54	55-59	60-64	65+	Jumlah
(1)	(12)	(13)	(14)	(15)	(16)
Tamiang Hulu	544	331	212	352	9 981
Bandar Pusaka	305	203	140	195	6 547
Kejuruan Muda	981	632	385	756	18 753
Tenggulun	347	245	97	279	9 111
Rantau	1 045	844	454	819	19 341
Kota Kualasimpang	605	545	290	546	10 627
Seruway	639	509	288	637	13 902
Bendahara	549	411	265	494	10 738
Banda Mulia	298	241	143	294	6 051
Karang Baru	1 065	756	455	883	21 151
Sekerak	157	116	67	127	3 484
Manyak Payed	815	579	363	664	16 649
2019	7 350	5 412	3 159	6 046	146 335
2018	7 116	5 211	2 992	5 161	144 318
2017	6 882	5 004	2 814	5 659	142 081

Catatan/*Note*: Jumlah penduduk merupakan angka proyeksiSumber/*Source*: Badan Pusat Statistik Kabupaten Aceh Tamiang/*Aceh Tamiang Central Boards Of Statistic*

Tabel
Table 3.1.4

**Jumlah Penduduk Kabupaten Aceh Tamiang Menurut
 Kelompok Umur, 2019**
**Population Number in Aceh Tamiang Regency by Age
 Group, 2019**
Males + Females

Nama Kecamatan Sub District Name	0 - 4	5 - 9	10 - 14	15 - 19	20 - 24
(1)	(2)	(3)	(4)	(5)	(6)
Tamiang Hulu	2 182	2 312	2 145	1 512	1 411
Bandar Pusaka	1 564	1 565	1 441	1 135	1 035
Kejuruan Muda	4 042	4 053	3 642	3 015	2 918
Tenggulun	2 296	2 346	2 002	1 409	1 376
Rantau	3 976	4 180	3 754	3 125	2 685
Kota Kualasimpang	2 077	2 209	1 956	1 719	1 695
Seruway	2 984	3 225	2 942	2 462	2 021
Bendahara	2 263	2 384	2 298	2 003	1 738
Banda Mulia	1 411	1 340	1 258	1 081	940
Karang Baru	4 463	4 483	4 074	3 414	3 337
Sekerak	788	835	712	604	612
Manyak Payed	3 764	3 771	3 543	2 970	2 758
2019	31 810	32 703	29 767	24 449	22 526
2018	31 992	32 534	29 148	24 245	22 697
2017	32 104	32 192	28 640	24 107	22 872

 Bersambung
 Continued

Lanjutan Tabel/Continued Table 3.1.4

Laki-laki + Perempuan

Nama Kecamatan Sub District Name	25-29	30-34	35-39	40-44	45-49
(1)	(7)	(8)	(9)	(10)	(11)
Tamiang Hulu	1 734	1 734	1 496	1 403	1 259
Bandar Pusaka	1 115	1 117	1 001	896	701
Kejuruan Muda	3 048	3 185	3 113	2 662	2 338
Tenggulun	1 620	1 672	1 373	1 312	1 038
Rantau	3 075	3 179	3 263	2 731	2 516
Kota Kualasimpang	1 926	1 844	1 379	1 529	1 316
Seruway	2 219	2 225	2 037	1 927	1 736
Bendahara	1 674	1 615	1 603	1 391	1 323
Banda Mulia	952	905	889	793	728
Karang Baru	3 664	3 561	3 484	3 098	2 697
Sekerak	586	562	567	490	327
Manyak Payed	3 063	2 663	2 307	2 095	1 915
2019	24 676	24 262	22 512	20 327	17 894
2018	24 743	23 894	22 136	19 837	17 418
2017	24 698	23 523	21 630	19 454	16 890

Bersambung
Continued

Lanjutan Tabel/*Continued Table* 3.1.4

Males + Females

Nama Kecamatan Sub District Name	50-54	55-59	60-64	65+	Jumlah
(1)	(12)	(13)	(14)	(15)	(16)
Tamiang Hulu	1 117	758	422	698	20 183
Bandar Pusaka	651	387	295	391	13 294
Kejuruan Muda	2 032	1 328	803	1 436	37 615
Tenggulun	736	516	309	603	18 608
Rantau	2 169	1 604	960	1 627	38 844
Kota Kualasimpang	1 171	989	600	1 000	21 410
Seruway	1 370	1 030	569	1 137	27 884
Bendahara	1 092	810	536	931	21 661
Banda Mulia	634	486	299	563	12 279
Karang Baru	2 249	1 525	932	1 610	42 591
Sekerak	291	225	159	243	7 001
Manyak Payed	1 597	1 257	726	1 212	33 641
2019	15 109	10 915	6 610	11 451	295 011
2018	14 619	10 547	6 301	11 001	291 112
2017	14 142	10 185	5 970	10 600	287 007

Catatan/*Note*: Jumlah penduduk merupakan angka proyeksi

Sumber/*Source*: Badan Pusat Statistik Kabupaten Aceh Tamiang/*Aceh Tamiang Central Boards Of Statistic*

Tabel
Table 3.1.5**Rumah Tangga dan Rata-rata Banyaknya Anggota Rumah Tangga Menurut Kecamatan di Kabupaten Aceh Tamiang, 2019***Number of Households and Average Household Size by Subdistrict in Aceh Tamiang Regency, 2019*

Kecamatan Subdistrict	Jumlah Rumah Tangga Number of Households	Jumlah Penduduk Number of Population	Kepadatan Penduduk Population Density
(1)	(2)	(3)	(4)
Tamiang Hulu	5 014	20 183	4
Bandar Pusaka	3 278	13 294	4
Kejuruhan Muda	8 971	37 615	4
Tenggulun	4 637	18 608	4
Rantau	9 111	38 844	4
Kota Kualasimpang	4 920	21 410	4
Seruway	6 554	27 884	4
Bendahara	4 925	21 661	4
Banda Mulia	2 811	12 279	4
Karang Baru	10 117	42 591	4
Sekerak	1 658	7 001	4
Manyak Payed	7 608	33 641	4
Aceh Tamiang	69 604	295 011	4

Catatan/Note: Jumlah penduduk merupakan angka proyeksi

Sumber/Source: Badan Pusat Statistik Kabupaten Aceh Tamiang/Aceh Tamiang Central Boards Of Statistic

Tabel 3.1.6 **Jumlah Penduduk Laki-laki Kabupaten Aceh Tamiang Menurut Kelompok Umur, 2019**
Population Number of Male in Aceh Tamiang Regency by Age Group, 2019

Males

Nama Kecamatan Sub District Name	0 - 4	5 - 9	10 - 14	15 - 19	20 - 24
(1)	(2)	(3)	(4)	(5)	(6)
Tamiang Hulu	721	1 050	1 019	1 077	975
Bandar Pusaka	594	841	804	696	769
Kejuruan Muda	1 381	1 912	1 910	1 868	1 832
Tenggulun	745	946	1 044	1 004	973
Rantau	1 365	1 841	1 932	1 917	1 819
Kota Kualasimpang	638	897	929	998	991
Seruway	1 104	1 418	1 358	1 391	1 434
Bendahara	982	1 147	1 166	1 117	1 181
Banda Mulia	503	628	677	626	635
Karang Baru	1 718	2 335	2 332	2 154	2 077
Sekerak	315	423	374	359	374
Manyak Payed	1 386	1 895	1 797	1 752	1 748
2019	11 452	15 333	15 342	14 959	14 808

Bersambung
 Continued

Lanjutan Tabel/Continued Table 3.1.6

Laki-laki

Nama Kecamatan Sub District Name	25-29	30-34	35-39	40-44	45-49
(1)	(7)	(8)	(9)	(10)	(11)
Tamiang Hulu	789	813	848	790	662
Bandar Pusaka	622	624	616	536	477
Kejuruan Muda	1 526	1 646	1 622	1 455	1 218
Tenggulun	823	812	782	714	583
Rantau	1 539	1 536	1 588	1 466	1 307
Kota Kualasimpang	845	862	869	764	692
Seruway	1 251	1 253	1 164	996	889
Bendahara	1 055	1 089	921	810	702
Banda Mulia	617	505	494	459	411
Karang Baru	1 765	1 922	1 955	1 616	1 473
Sekerak	335	350	332	279	234
Manyak Payed	1 559	1 479	1 375	1 202	1 042
2019	12 726	12 891	12 566	11 087	9 690

Bersambung
Continued

Lanjutan Tabel/*Continued Table* 3.1.6

males

Nama Kecamatan Sub District Name	50-54	55-59	60-64	65+	Jumlah
(1)	(12)	(13)	(14)	(15)	(16)
Tamiang Hulu	576	427	210	346	11 284
Bandar Pusaka	323	184	155	196	80 73
Kejuruan Muda	1 001	696	418	680	21 047
Tenggulun	410	271	212	324	10 452
Rantau	1 167	760	506	808	21 412
Kota Kualasimpang	556	444	310	454	11 035
Seruway	693	521	281	500	15 546
Bendahara	613	399	271	437	12 863
Banda Mulia	386	245	156	269	7 219
Karang Baru	1 069	769	477	727	24 560
Sekerak	176	109	92	116	4 175
Manyak Payed	891	678	363	548	19 173
2019	7 861	5 503	3 451	5 405	166 839

Catatan/*Note*: Jumlah penduduk merupakan data induk dari registrasi kependudukan

Sumber/*Source*: Dinas Kependudukan dan Pencatatan Sipil Kabupaten Aceh Tamiang/ *Aceh Tamiang Demography and Civilian Recording Office*

Tabel 3.1.7 **Jumlah Penduduk Perempuan Kabupaten Aceh Tamiang Menurut Kelompok Umur, 2019**
Table 3.1.7 **Population Number of Female in Aceh Tamiang Regency by Age Group, 2019**

Perempuan

Nama Kecamatan Sub District Name	0 - 4	5 - 9	10 - 14	15 - 19	20 - 24
(1)	(2)	(3)	(4)	(5)	(6)
Tamiang Hulu	706	945	1028	978	946
Bandar Pusaka	522	746	710	710	668
Kejuwaan Muda	1 333	1 896	1 922	1 754	1 685
Tenggulun	674	942	1023	960	904
Rantau	1 186	1 769	1 867	1 732	1 773
Kota Kualasimpang	605	844	935	899	864
Seruway	962	1 285	1 348	1 346	1 414
Bendahara	897	1 139	1 052	1 054	1 133
Banda Mulia	463	633	618	574	594
Karang Baru	1 536	2 067	2 163	1 995	1 980
Sekerak	275	417	374	365	381
Manyak Payed	1 358	1 693	1 781	1 560	1 628
2019	10 517	14 376	14 821	13 927	13 970

Bersambung . . .
 Continued . . .

Lanjutan Tabel/*Continued Table* 3.1.7

Perempuan

Nama Kecamatan Sub District Name	25-29	30-34	35-39	40-44	45-49
(1)	(7)	(8)	(9)	(10)	(11)
Tamiang Hulu	714	797	867	740	658
Bandar Pusaka	588	604	567	495	457
Kejuruan Muda	1 476	1 629	1 512	1 423	1 223
Tenggulun	718	799	755	678	606
Rantau	1 399	1 506	1 649	1 454	1 262
Kota Kualasimpang	785	788	864	834	672
Seruway	1 130	1 120	1 131	1 013	867
Bendahara	1 028	956	864	758	691
Banda Mulia	509	511	498	446	425
Karang Baru	1 785	1 899	1 869	1 647	1 446
Sekerak	301	309	271	231	220
Manyak Payed	1 390	1 411	1 403	1 205	1 042
2019	11 823	12 329	12 250	10 924	9 569

Bersambung
Continued

Lanjutan Tabel/*Continued Table 3.1.7**Females*

Nama Kecamatan Sub District Name	50-54	55-59	60-64	65+	Jumlah
(1)	(12)	(13)	(14)	(15)	(16)
Tamiang Hulu	543	499	404	528	10 881
Bandar Pusaka	367	249	230	348	7 609
Kejuruan Muda	1 025	916	732	1 138	20 802
Tenggulun	432	363	266	381	9 882
Rantau	1 111	1 002	784	1 302	21 098
Kota Kualasimpang	585	496	443	843	11 300
Seruway	787	669	510	908	15 398
Bendahara	571	503	420	753	12 572
Banda Mulia	320	286	248	453	7 031
Karang Baru	1 209	1 011	811	1 361	24 140
Sekerak	178	159	123	185	3 974
Manyak Payed	852	754	593	982	18 634
2019	7 980	6 907	5 564	9 182	163 321

Catatan/*Note*: Jumlah penduduk merupakan data induk dari registrasi kependudukan

Sumber/*Source*: Dinas Kependudukan dan Pencatatan Sipil Kabupaten Aceh Tamiang/ *Aceh Tamiang Demography and Civilian Recording Office*

Tabel 3.1.8 **Jumlah Penduduk Kabupaten Aceh Tamiang Menurut Kelompok Umur, 2019**
Table 3.1.8 **Population Number in Aceh Tamiang Regency by Age Group, 2019**

Males + Females

Nama Kecamatan Sub District Name	0 - 4	5 - 9	10 - 14	15 - 19	20 - 24
(1)	(2)	(3)	(4)	(5)	(6)
Tamiang Hulu	1 427	1 995	2 047	2 055	1 921
Bandar Pusaka	1 116	1 587	1 514	1 406	1 437
Kejuruhan Muda	2 714	3 808	3 832	3 622	3 517
Tenggulun	1 419	1 888	2 067	1 964	1 877
Rantau	2 551	3 610	3 799	3 649	3 592
Kota Kualasimpang	1 243	1 741	1 864	1 897	1 855
Seruway	2 066	2 703	2 706	2 737	2 848
Bendahara	1 879	2 286	2 218	2 171	2 314
Banda Mulia	966	1 261	1 295	1 200	1 229
Karang Baru	3 254	4 402	4 495	4 149	4 057
Sekerak	590	840	748	724	755
Manyak Payed	2 744	3 588	3 578	3 312	3 376
2019	21 969	29 709	30 163	28 886	28 778

Bersambung
Continued

Lanjutan Tabel/*Continued Table 3.1.8**Laki-laki + Perempuan*

Nama Kecamatan Sub District Name	25-29	30-34	35-39	40-44	45-49
(1)	(7)	(8)	(9)	(10)	(11)
Tamiang Hulu	1 503	1 610	1 715	1 530	1 320
Bandar Pusaka	1 210	1 228	1 183	1 031	934
Kejuruan Muda	3 002	3 275	3 134	2 878	2 441
Tenggulun	1 541	1 611	1 537	1 392	1 189
Rantau	2 938	3 042	3 237	2 920	2 569
Kota Kualasimpang	1 630	1 650	1 733	1 598	1 364
Seruway	2 381	2 373	2 295	2 009	1 756
Bendahara	2 083	2 045	1 785	1 568	1 393
Banda Mulia	1 126	1 016	992	905	836
Karang Baru	3 550	3 821	3 824	3 263	2 919
Sekerak	636	659	603	510	454
Manyak Payed	2 949	2 890	2 778	2 407	2 084
2019	24 549	25 220	24 816	22 011	19 259

Bersambung
Continued

Lanjutan Tabel/*Continued Table* 3.1.8

Males + Females

Nama Kecamatan Sub District Name	50-54	55-59	60-64	65+	Jumlah
(1)	(12)	(13)	(14)	(15)	(16)
Tamiang Hulu	1 075	962	797	1 104	21 061
Bandar Pusaka	693	512	489	671	15 011
Kejuruan Muda	2 080	1 772	1 496	2 139	39 710
Tenggulun	954	763	550	791	19 543
Rantau	2 148	1 918	1 599	2 469	40 041
Kota Kualasimpang	1 168	963	831	1 399	20 936
Seruway	1 543	1 268	1 057	1 601	29 343
Bendahara	1 129	984	848	1 366	24 069
Banda Mulia	659	564	523	839	1 3411
Karang Baru	2 493	1 973	1 640	2 430	46 270
Sekerak	394	287	227	361	7 788
Manyak Payed	1 723	1 437	1 195	1 873	35 934
2019	16 059	13 403	11 252	17 043	313 117

Catatan/*Note*: Jumlah penduduk merupakan data induk dari registrasi kependudukan

Sumber/*Source*: Dinas Kependudukan dan Pencatatan Sipil Kabupaten Aceh Tamiang/ *Aceh Tamiang Demography and Civilian Recording Office*

Tabel
Table 3.1.9**Jumlah Kematian Balita¹ Dan Kematian Dewasa Menurut Jenis Kelamin Berdasarkan Kecamatan di Kabupaten Aceh Tamiang Tahun 2019**
Number of Toddler and Adult Deaths by Gender by Subdistrict in Aceh Tamiang Regency in 2019

Kecamatan Subdistrict	Kematian Balita		Kematian Dewasa	
	Laki-Laki	Perempuan	Laki-Laki	Perempuan
(1)	(2)	(3)	(4)	(5)
Tamiang Hulu	14	4	287	138
Bandar Pusaka	7	2	174	65
Kejuruan Muda	21	18	559	354
Tenggulun	5	9	245	140
Rantau	28	18	585	353
Kota Kualasimpang	13	9	450	300
Seruway	25	20	449	220
Bendahara	18	13	355	209
Banda Mulia	7	7	177	96
Karang Baru	38	20	800	439
Sekerak	6	5	103	62
Manyak Payed	20	6	498	227
Aceh Tamiang	202	131	4 682	2 603

Catatan/Note : Balita adalah anak yang berumur dari 0 - 59 bulan

Sumber/Source: Dinas Kependudukan dan Pencatatan Sipil Kabupaten Aceh Tamiang/ Aceh Tamiang Demography and Civilian Recording Office

Tabel
Table 3.1.10

Jumlah Penduduk Masuk Dan Penduduk Keluar Menurut Jenis Kelamin Berdasarkan Kecamatan Di Kabupaten Aceh Tamiang Tahun 2019
Number of Incoming and Outgoing Population by Gender by Subdistrict in Aceh Tamiang, 2017 - 2019

Kecamatan Subdistrict	Penduduk Masuk		Penduduk Keluar	
	Laki-Laki	Perempuan	Laki-Laki	Perempuan
(1)	(2)	(3)	(4)	(5)
Tamiang Hulu	2 311	2 475	2 711	2 845
Bandar Pusaka	1 908	2 009	1 750	1 896
Kejuwaan Muda	5 610	5 961	5 574	5 786
Tenggulun	2 168	2 267	2 259	2 327
Rantau	6 614	6 752	5 922	5 984
Kota Kualasimpang	584	541	676	603
Seruway	3 852	3 962	3 719	3 896
Bendahara	3 246	3 280	2 949	3 074
Banda Mulia	1 488	1 639	1 404	1 524
Karang Baru	8 686	8 785	6 989	7 265
Sekerak	1 052	1 168	799	960
Manyak Payed	4 882	4 907	4 656	4 815
Aceh Tamiang	42 401	43 746	39 408	40 975

Catatan/Note :

Sumber/Source: Dinas Kependudukan dan Pencatatan Sipil Kabupaten Aceh Tamiang/ *Aceh Tamiang Demography and Civilian Recording Office*

Tabel
Table 3.1.11

**Jumlah Realisasi Penerbitan Akta Pencatatan Sipil di Kabupaten Aceh
Tamiang Tahun 2019**
*Total Realization of Issuance of Civil Registration Certificate in Aceh Tamiang,
2017 - 2019*

Kecamatan Subdistrict	Jenis Akta Kind of Civil Registrations		
	Pengangkatan Anak Adoptions	Perubahan Anak	Pengakuan Anak
(1)	(2)	(3)	(4)
Tamiang Hulu	-	-	-
Bandar Pusaka	-	-	-
Kejuruan Muda	-	-	-
Tenggulun	-	-	-
Rantau	1	-	-
Kota Kualasimpang	-	-	-
Seruway	-	-	-
Bendahara	-	-	-
Banda Mulia	-	-	-
Karang Baru	1	2	-
Sekerak	-	-	-
Manyak Payed	-	1	-
Aceh Tamiang	2	3	0

Catatan/Note :

Sumber/Source: Dinas Kependudukan dan Pencatatan Sipil Kabupaten Aceh Tamiang/ *Aceh Tamiang Demography and Civilian Recording Office*

Tabel
Table 3.1.12

**Jumlah Realisasi Penerbitan Akta Pencatatan Sipil di Kabupaten Aceh
Tamiang Tahun 2019**
*Total Realization of Issuance of Civil Registration Certificate in Aceh Tamiang,
2019*

Kecamatan Subdistrict	Bulan Month					
	Januari/ January	Februari/ February	Maret/ March	April/ April	Mei/ May	Juni/ June
(1)	(2)	(3)	(4)	(5)	(6)	(7)
Tamiang Hulu	43	35	35	43	33	30
Bandar Pusaka	28	30	63	24	36	20
Kejuruan Muda	84	68	36	79	72	44
Tenggulun	35	40	30	32	73	19
Rantau	85	68	47	63	89	49
Kota Kualasimpang	50	30	29	38	62	19
Seruway	57	62	54	48	54	45
Bendahara	44	44	40	43	58	33
Banda Mulia	50	20	19	31	34	15
Karang Baru	103	77	92	75	105	50
Sekerak	11	22	9	16	22	12
Manyak Payed	81	85	55	61	55	46
Aceh Tamiang	671	581	509	553	693	382

Bersambung
Continued

Lanjutan Tabel/Continued Table 3.1.12

Kecamatan Subdistrict	Bulan Month						Jumlah Total
	Juli/ July	Agustus/ August	September/ September	Oktober/ October	November/ November	Desember/ December	
(1)	(8)	(9)	(10)	(11)	(12)	(13)	(14)
Tamiang Hulu	62	39	54	103	83	49	609
Bandar Pusaka	62	45	46	58	50	27	489
Kejuruan Muda	118	106	85	155	69	77	993
Tenggulun	42	65	44	80	53	13	526
Rantau	93	85	116	87	101	80	963
Kota Kualasimpang	66	39	80	51	49	61	574
Seruway	72	64	69	84	83	62	754
Bendahara	65	84	64	64	56	92	687
Banda Mulia	57	27	34	45	42	19	393
Karang Baru	129	113	132	159	116	106	1 257
Sekerak	28	18	23	39	26	13	239
Manyak Payed	83	101	112	100	101	95	975
Aceh Tamiang	877	786	859	1 025	829	694	8 459

Catatan/Note :

Sumber/Source: Dinas Kependudukan dan Pencatatan Sipil Kabupaten Aceh Tamiang/ *Aceh Tamiang Demography and Civilian Recording Office*

Tabel
Table 3.1.13

Jumlah Pengurusan Akte Kelahiran per bulan menurut jenis kategori kelahiran¹ di Kabupaten Aceh Tamiang Tahun 2019
Number of Birth Certificate Arrangements per month according to the type of birth category in Aceh Tamiang by 2019

Kecamatan Subdistrict	Kategori Kelahiran Birth Categories		Jumlah Total
	Istimewa Special	Umum General	
(1)	(2)	(3)	(4)
Januari/ January	321	350	671
Februari/ February	315	266	581
Maret/ March	273	236	509
April/ April	271	282	553
Mei/ May	326	367	693
Juni/ June	192	190	382
Juli/ July	388	489	877
Agustus/ August	353	433	786
September/ September	439	420	859
Oktober/ October	598	428	1.026
November/ November	456	373	829
Desember/ December	381	361	742
Jumlah/Total	4 313	4 195	8 508

Catatan/Note : ¹Istimewa adalah pengurusan akte kelahiran bagi usia anak-anak sampai dengan dewasa sedangkan umum pengurusan akte ketika bayi lahir

Sumber/Source: Dinas Kependudukan dan Pencatatan Sipil Kabupaten Aceh Tamiang/ *Aceh Tamiang Demography and Civilian Recording Office*

Tabel 3.1.14 Jumlah Pengurusan Akte Kelahiran Menurut Kecamatan Berdasarkan Jenis kategori kelahiran¹ di Kabupaten Aceh Tamiang Tahun 2019
Number of Birth Certificate Arrangements by Subdistricts according to the type of birth category in Aceh Tamiang by 2019

Kecamatan Subdistrict	Kategori Kelahiran Birth Categories		Jumlah Total
	Istimewa Special	Umum General	
(1)	(2)	(3)	(4)
Tamiang Hulu	473	502	975
Bandar Pusaka	333	354	687
Kejuruan Muda	603	654	1.257
Tenggulun	347	407	754
Rantau	316	258	574
Kota Kualasimpang	524	469	993
Seruway	350	259	609
Bendahara	450	513	963
Banda Mulia	187	207	394
Karang Baru	303	186	489
Sekerak	291	283	574
Manyak Payed	135	104	239
Aceh Tamiang	4 312	4 196	8 508

Catatan/Note : ¹Istimewa adalah pengurusan akte kelahiran bagi usia anak-anak sampai dengan dewasa sedangkan umum pengurusan akte ketika bayi lahir

Sumber/Source: Dinas Kependudukan dan Pencatatan Sipil Kabupaten Aceh Tamiang/ *Aceh Tamiang Demography and Civilian Recording Office*

Tabel
Table 3.1.15

Jumlah Realisasi Penerbitan Akta Kematian Menurut Kecamatan di Kabupaten Aceh Tamiang Tahun 2019
Total Realization of Death Certificate Issuance by Subdistrict in Aceh Tamiang, 2019

Kecamatan Subdistrict	Bulan Month					
	Januari/ January	Februari/ February	Maret/ March	April/ April	Mei/ May	Juni/ June
(1)	(2)	(3)	(4)	(5)	(6)	(7)
Tamiang Hulu	-	1	1	2	3	-
Bandar Pusaka	1	2	2	3	2	-
Kejuruan Muda	5	8	7	5	3	-
Tenggulun	4	2	2	4	3	-
Rantau	7	2	12	3	-	2
Kota Kualasimpang	4	7	5	1	2	2
Seruway	5	3	2	5	6	1
Bendahara	6	-	-	2	-	1
Banda Mulia	-	1	2	1	1	-
Karang Baru	12	9	14	9	6	1
Sekerak	-	-	-	-	-	-
Manyak Payed	10	4	8	2	4	3
Aceh Tamiang	54	39	55	37	30	10

Bersambung
Continued

Lanjutan Tabel/Continued Table 3.1.15

Kecamatan Subdistrict	Bulan Month						Jumlah Total
	Juli/ July	Agustus/ August	September/ September	Oktober/ October	November/ November	Desember/ December	
(1)	(8)	(9)	(10)	(11)	(12)	(13)	(14)
Tamiang Hulu	3	5	7	17	7	7	53
Bandar Pusaka	3	5	7	9	6	-	40
Kejuwaan Muda	10	10	10	30	13	10	111
Tenggulun	7	4	11	28	1	4	70
Rantau	8	11	18	36	12	11	122
Kota Kualasimpang	9	19	10	22	12	10	103
Seruway	5	4	3	12	8	8	62
Bendahara	3	6	9	11	16	6	60
Banda Mulia	3	2	4	9	9	-	32
Karang Baru	12	17	17	22	15	17	151
Sekerak	4	4	1	2	2	2	15
Manyak Payed	10	7	19	15	7	8	97
Aceh Tamiang	77	94	116	213	108	83	916

Catatan/Note :

Sumber/Source: Dinas Kependudukan dan Pencatatan Sipil Kabupaten Aceh Tamiang/ Aceh Tamiang Demography and Civilian Recording Office

**3.2 KETENAGAKERJAAN
EMPLOYMENT**

Tabel
Table **3.2.1 Informasi Pasar Tenaga Kerja Kabupaten Aceh Tamiang, 2019**
Information of Labor Market in Aceh Tamiang Regency, 2019

Nama Kecamatan Sub District Name	Permintaan Demand	Pendaftaran Registration	Ditempatkan Place In	Belum Ditempatkan Unplaced
(1)	(2)	(3)	(4)	(5)
Tamiang Hulu	38	38	4	34
Bandar Pusaka	14	14	3	11
Kejuruan Muda	179	179	13	166
Tenggulun	20	20	10	10
Rantau	200	200	18	182
Kota Kualasimpang	156	156	11	145
Seruway	66	66	9	57
Bendahara	66	66	18	48
Banda Mulia	25	25	6	19
Karang Baru	162	162	17	145
Sekerak	121	121	10	111
Manyak Payed	90	90	3	87
Aceh Tamiang	1 137	1 137	122	1 015

Catatan/Note:

Sumber/Source: Dinas Tenaga Kerja dan Transmigrasi Kabupaten Aceh Tamiang/Aceh Tamiang Labor and Transmigration Office

Tabel 3.2.2 **Jumlah Tenaga Kerja Kabupaten Aceh Tamiang Menurut Tingkat Pendidikan, 2019**
Table 3.2.2 **Labor Number in Aceh Tamiang Population by Education Level, 2019**

Nama Kecamatan Sub District Name	Belum Pernah Sekolah Uneducation	SD s/d SMU Elementery to Senior High School	Akademi/ Perguruan Tinggi Academy/College	Jumlah Total
(1)	(2)	(3)	(4)	(5)
Tamiang Hulu	-	27	11	38
Bandar Pusaka	-	7	7	14
Kejuruhan Muda	-	146	33	179
Tenggulun	-	15	5	20
Rantau	-	162	38	200
Kota Kualasimpang	-	129	27	156
Seruway	-	56	10	66
Bendahara	-	53	13	66
Banda Mulia	-	17	8	25
Karang Baru	-	139	23	162
Sekerak	-	101	20	121
Manyak Payed	-	30	60	90
Aceh Tamiang	0	882	255	1 137

Catatan/Note:

Sumber/Source: Dinas Tenaga Kerja dan Transmigrasi Kabupaten Aceh Tamiang/Aceh Tamiang Labor and Transmigration Office

Tabel
Table 3.2.3

**Banyaknya Pencari Kerja Terdaftar di Kabupaten Aceh
Tamiang Menurut Umur, 2019**
*Number of Registered Job Seekers in Aceh Tamiang Regency
by Age, 2019*

Nama Kecamatan Sub District Name	10 – 14	15 – 19	20 – 24	25 – 29	30 – 34	35+	Jumlah Total
(1)	(2)	(3)	(4)	(5)	(6)	(7)	(8)
Tamiang Hulu	-	1	9	10	6	12	38
Bandar Pusaka	-	1	8	3	-	2	14
Kejuruan Muda	-	20	50	51	29	29	179
Tenggulun	-	2	3	7	1	7	20
Rantau	-	37	71	42	18	32	200
Kota Kualasimpang	-	27	61	29	23	16	156
Seruway	-	13	36	12	2	3	66
Bendahara	-	20	29	14	1	2	66
Banda Mulia	-	6	12	3	3	1	25
Karang Baru	-	8	31	42	26	55	162
Sekerak	-	31	51	29	7	3	121
Manyak Payed	-	3	22	39	20	6	90
Aceh Tamiang	0	169	383	281	136	168	1 137

Catatan/Note:

Sumber/Source: Dinas Tenaga Kerja dan Transmigrasi Kabupaten Aceh Tamiang/Aceh Tamiang Labor and Transmigration Office

Tabel
Table 3.2.4

Pencari Kerja Terdaftar, Lowongan Kerja Terdaftar, dan Penempatan/Pemenuhan Tenaga Kerja Kabupaten Aceh Tamiang Menurut Kecamatan 2019
Number of Registered Job Applicants, Registered Job Vacancies, and Placement of Workers Aceh Tamiang Regency by Subdistricts 2019

Kecamatan Subdistrict	Pencari Kerja Terdaftar Registered Job Applicants			Lowongan Kerja Terdaftar Registered Job Vacancies			Penempatan/Pemenuhan Tenaga Kerja Placement of Workers		
	Laki-Laki Male	Perempuan Female	Jumlah Total	Laki-Laki Male	Perempuan Female	Jumlah Total	Laki-Laki Male	Perempuan Female	Jumlah Total
(1)	(2)	(3)	(4)	(5)	(6)	(7)	(8)	(9)	(10)
Tamiang Hulu	29	9	38	-	-	-	3	1	4
Bandar Pusaka	4	10	14	-	-	-	1	2	3
Kejuruan Muda	149	30	179	-	-	-	5	8	13
Tenggulun	15	5	20	-	-	-	8	2	10
Rantau	156	44	200	-	-	-	14	4	18
Kota Kualasimpang	141	15	156	-	-	-	9	2	11
Seruway	60	6	66	-	-	-	4	5	9
Bendahara	59	7	66	-	-	-	15	3	18
Banda Mulia	15	10	25	-	-	-	2	4	6
Karang Baru	139	23	162	-	-	-	15	2	17
Sekerak	63	58	121	-	-	-	8	2	10
Manyak Payed	80	10	90	-	-	-	3	0	3
Aceh Tamiang	910	227	1137	0	0	0	87	35	122

Catatan/Note:

Sumber/Source: Dinas Tenaga Kerja dan Transmigrasi Kabupaten Aceh Tamiang/Aceh Tamiang Labor and Transmigration Office

Tabel
Table 3.2.5

Jumlah Organisasi Pekerja (SPSI), Anggota dan Perusahaan di Kabupaten Aceh Tamiang Menurut Lapangan Usaha, 2019
Number of Labor Organization, Member & Company in Aceh Tamiang Regency by Work Fields, 2019

Lapangan Usaha <i>Work Fields</i>	Jumlah <i>Number of</i>		
	<i>SPSI</i>	Anggota <i>Member</i>	Perusahaan <i>Company</i>
(1)	(2)	(3)	(4)
Pertanian dan Kehutanan	6	5928	20
Penggalian dan Penambangan	-	-	-
Industri Pengolahan	3	491	9
Listrik, Gas dan Air Bersih	-	-	-
Bangunan	-	-	-
Perdagangan, Hotel dan Restoran	-	-	-
Angkutan dan Pergudangan	3	1400	15
Keuangan	-	-	-
Jasa Kemasyarakatan	-	-	-
Kegiatan Lainnya	-	-	-
Aceh Tamiang	12	7819	44

Catatan/Note:

Sumber/Source: Dinas Tenaga Kerja dan Transmigrasi Kabupaten Aceh Tamiang/Aceh Tamiang Labor and Transmigration Office

Tabel 3.2.6 Jumlah Peserta Pelatihan Keterampilan Instiusional pada Loka Kerja Usaha Kecil & Menengah Menurut Jenis Pelatihan di Kabupaten Aceh Tamiang, 2019
Number of Instiusional Training Competitor at Small and Medium Industry By kinds of Training in Aceh Tamiang Regency, 2019

Lapangan Usaha <i>Work Fields</i>	Jumlah <i>Number of</i>	
	<i>SPSI</i>	Anggota <i>Member</i>
(1)	(2)	(3)
Bordir	-	-
Menjahit Pakaian	-	48
Mobiler	-	-
MontirSepeda Motor	32	-
Las Karbit	32	-
Las Listrik	-	-
Ketok Duko	-	-
Elektronika	-	-
Instalasi Penerangan	-	-
Sekretaris Perkantoran	10	16
Komputer	6	10
Bahasa Inggris	-	-

Bersambung
 Continued

Lanjutan Tabel/*Continued Table* 3.2.6

Lapangan Usaha <i>Work Fields</i>	Jumlah <i>Number of</i>	
	SPSI	Anggota <i>Member</i>
(1)	(2)	(3)
Montir Mobil Mesin	-	-
Bubut / Mesin Logam	-	-
Anyaman Rotan	-	-
Teknik Pendingin	-	-
Pembuatan Bakso	-	-
Pembuatan Pakan Udang	-	-
Merangkai Bunga	-	-
Kaligrafi	-	-
Servis HP	16	-
Montir TV	-	-
Jamur Merang	-	-
Magang Kerja bagi Lulusan SMK	-	-

Catatan/*Note*:

Sumber/*Source*: Dinas Tenaga Kerja dan Transmigrasi Kabupaten Aceh Tamiang/*Aceh Tamiang Labor and Transmigration Office*

Tabel
Table 3.2.7

Penduduk Berumur 15 Tahun ke Atas Menurut Jenis Kegiatan dan Kelompok Umur di Kabupaten Aceh Tamiang, 2019
Number of Population 15 Years and Over by Type of Activity and Ages Group in Aceh Tamiang Regency, 2019

Kelompok Umur <i>Ages Group</i>	Jenis kegiatan <i>Kind of Activities</i>					Jumlah <i>Total</i>
	Bekerja/ Work	Pengangguran/ Unemployment	Sekolah/Goto School	Mengurus Rumah Tangga/Taking Care of Household	Lainnya/ Other	
(1)	(2)	(3)	(4)	(5)	(6)	(7)
15 - 19	5 559	2 065	12 973	3 146	729	24 472
20 - 24	11 762	2 747	1 575	6 029	434	22 547
25 - 29	14 275	1 360	147	8 585	338	24 705
30 - 34	17 957	1 114	-	4 955	263	24 289
35 - 39	16 429	240	-	5 149	711	22 529
40 - 44	16 280	101	-	3 869	141	20 391
45 - 49	13 745	212	-	3 627	366	17 950
50 - 54	12 324	131	-	2 230	499	15 184
55 - 59	7 130	-	-	3 268	580	10 978
60 +	7 922	-	-	6 734	3 557	18 213
Jumlah/Total	123 383	7 970	14 695	47 592	7 618	201 258

Catatan/Note: Data ketenagakerjaan hasil Survei Ketenagakerjaan Nasional (Sakernas) Agustus 2019

Sumber/Source: BPS Kabupaten Aceh Tamiang/BPS of Aceh Tamiang

Tabel 3.2.8
Table

Penduduk Berumur 15 Tahun ke Atas Menurut Jenis Kegiatan dan Pendidikan yang Ditamatkan di Kabupaten Aceh Tamiang, 2019
Number of Population 15 Years and Over by Type of Activity and Education Graduated in Aceh Tamiang Regency, 2019

Tamatan Pendidikan <i>Education Graduated</i>	Jenis kegiatan <i>Kind of Activities</i>					Jumlah <i>Total</i>
	Bekerja/ Work	Pengangguran/ Unemployment	Sekolah/Goto School	Mengurus Rumah Tangga/Taking Care of Household	Lainnya/ Other	
(1)	(2)	(3)	(4)	(5)	(6)	(7)
<= SD	41 343	1 420	1 219	17 650	4 368	66 000
SMP	23 819	834	10 838	9 008	594	45 093
SMA Umum	30 691	3 295	2 395	15 825	1 492	53 698
SMA Kejuruan	9 883	1 607	105	1 881	999	14 475
Diploma I/II/III	5 089	0	0	994	0	6 083
Universitas	12 558	814	138	2 234	165	15 909
Jumlah/Total	123 383	7 970	14 695	47 592	7 618	201 258

Catatan/Note: Data ketenagakerjaan hasil Survei Ketenagakerjaan Nasional (Sakernas) Agustus 2019
Sumber/Source: BPS Kabupaten Aceh Tamiang/BPS of Aceh Tamiang

Tabel
Table 3.2.9

Penduduk Berumur 15 Tahun ke Atas Menurut Pekerjaan dan Pendidikan yang Ditamatkan di Kabupaten Aceh Tamiang, 2019
Number of Population 15 Years and Over by Occupation and Education Graduated in Aceh Tamiang Regency, 2019

Tamatan Pendidikan Education Graduated	Angkatan Kerja/Workforce				Pengangguran/Unemployment		
	Bekerja	Pengangguran	Jumlah/Total	%Bekerja terhadap A.Kerja	Pernah Bekerja	Tidak Pernah Bekerja	Jumlah/Total
(1)	(2)	(3)	(4)	(5)	(6)	(7)	(8)
<= SD	41 343	1 420	42 763	96,68	656	764	1 420
SMP	23 819	834	24 653	96,62	564	270	834
SMA Umum	30 691	3 295	33 986	90,30	634	2 661	3 295
SMA Kejuruan	9 883	1 607	11 490	86,01	991	616	1 607
Diploma I/II/III	5 089	-	5 089	100,00	-	-	-
Universitas	12 558	814	13 372	93,91	102	712	814
Jumlah/Total	123 383	7 970	131 353	93,93	2 947	5 023	7 970

Bersambung
Continued

Lanjutan Tabel/*Continued Table* 3.2.9

Tamatan Pendidikan <i>Education Graduated</i>	Bukan Angkatan Kerja				Total Penduduk 15+
	Sekolah	Mengurus Rumah Tangga	Lainnya	Total	
(1)	(9)	(10)	(11)	(12)	(13)
<= SD	1 219	17 650	4 368	23 237	66 000
SMP	10 838	9 008	594	20 440	45 093
SMA Umum	2 395	15 825	1 492	19 712	53 698
SMA Kejuruan	105	1 881	999	2 985	14 475
Diploma I/II/III	-	994	-	994	6 083
Universitas	138	2 234	165	2 537	15 909
Jumlah/Total	14 695	47 592	7 618	69 905	201 258

Catatan/*Note*: Data ketenagakerjaan hasil Survei Ketenagakerjaan Nasional (Sakernas) Agustus 2019
 Sumber/*Source*: BPS Kabupaten Aceh Tamiang/BPS of Aceh Tamiang

Tabel
Table 3.2.10

Jumlah Penduduk Berumur 15 Tahun Ke Atas yang Bekerja Berdasarkan Lapangan Usaha Pekerjaan Utama Tahun 2015 - 2019
Number of Population Aged 15 Years and Over Who Worked by Main Business Field Employment in 2015 - 2019

Kelompok Umur Ages Group	Tahun Years				
	2015	2016 ¹	2017	2018	2019
(1)	(2)	(3)	(4)	(5)	(6)
Pertanian/Agricultures	40 872		49 970	50 223	44 211
Pertambangan/Mining	882		752	752	3 405
Industri/Industry	3 987		6 611	10 759	7 974
Listrik/Electricity	399		-	-	307
Bangunan/Construction	4 348		6 117	6 617	9 382
Perdagangan/Trade	23 565		20 535	26 078	28 205
Transportasi/Transportation	4 598		6 445	7 472	4 208
Keuangan/Finance	1 291		1 459	2 574	2 122
Jasa/Services	22 458		23 864	23 355	23 569
Jumlah/Total	102 400		115 753	127 830	123 383

Catatan/Note: Data ketenagakerjaan hasil Survei Ketenagakerjaan Nasional (Sakernas) Agustus 2015-2019; ¹Data 2016 tidak tersedia
Sumber/Source: BPS Kabupaten Aceh Tamiang/BPS of Aceh Tamiang

3.3 IMIGRASI
IMMIGRATION

Tabel 3.3.1 Kegiatan Keimigrasian pada Kantor Imigrasi Kota Langsa, 2018-2019
Table 3.3.1 Immigration Activity at Immigration Office in Langsa City, 2018-2019

Jenis Kegiatan Keimigrasian Kind of Job	Permintaan <i>Demand</i>	Pendaftaran <i>Registration</i>
(1)	(2)	(3)
Pemberian Paspor WNI	9 329	9 246
Pemberian dan Penggantian Kim / S Lama (Kitas)	28	3
Perpanjangan Izin Kunjungan	54	37
Pemberian Dokumen Imigrasi	-	-
Pencabutan Dokumen Imigrasi	2 941	-
Pemberian SPLP WNI	-	-
Pemberian REP	-	-
Pemberian DAHSUSKIM	-	-
Jumlah	12 352	9 286

Catatan/Note:

Sumber/Source: Kantor Imigrasi Langsa/Immigration Office Langsa

Tabel
Table 3.3.2**Jumlah Warga Negara Asing Berdiam Tetap menurut Wilayah Kerja Kantor Imigrasi Langsa, 2019**
Number of Foreign Citizens Stayed at Immigration Office in Langsa City, 2019

Bulan Month	Kebangsaan / Nationality						Jumlah/ Total
	ASEAN	Asia (Non ASEAN)	Europa European	Amerika American	Aseania Aseanian	Afrika African	
(1)	(2)	(3)	(4)	(5)	(6)	(7)	(8)
Januari/ January	-	-	-	-	-	-	-
Februari/ February	-	-	-	-	-	-	-
Maret/ March	-	-	-	-	-	-	-
April/ April	-	-	-	-	-	-	-
Mei/ May	-	-	-	-	-	-	-
Juni/ June	-	-	-	-	-	-	-
Juli/ July	-	-	-	-	-	-	-
Agustus/ August	-	-	-	-	-	-	-
September/ September	-	-	-	-	-	-	-
Oktober/ October	-	-	-	-	-	-	-
November/ November	-	-	-	-	-	-	-
Desember/ December	-	-	-	-	-	-	-
Jumlah/Total	0	0	0	0	0	0	0

Catatan/Note:

Sumber/Source: Kantor Imigrasi Langsa/Immigration Office Langsa

Tabel
Table 3.3.3

Jumlah Warga Negara Asing Berdiam Sementara di Kabupaten Aceh Tamiang yang Terdaftar di Kantor Imigrasi Langsa, 2019
Number of Foreign Citizens Domiciled in Aceh Tamiang Regency who Registered at Immigration Office in Langsa City, 2019

Bulan Month	Kebangsaan / Nationality						Jumlah/ Total
	ASEAN	Asia (Non ASEAN)	Eropa European	Amerika American	Aseania Aseanian	Afrika African	
(1)	(2)	(3)	(4)	(5)	(6)	(7)	(8)
Januari/ January	-	-	-	-	-	-	0
Februari/ February	1	1	-	-	-	-	2
Maret/ March	-	-	-	-	-	-	0
April/ April	-	-	-	-	-	-	0
Mei/ May	-	-	-	-	-	-	0
Juni/ June	-	-	-	-	-	-	0
Juli/ July	-	-	-	-	-	-	0
Agustus/ August	-	4	-	-	-	-	4
September/ September	-	-	-	-	-	-	0
Oktober/ October	-	-	-	-	-	-	0
November/ November	-	-	-	-	-	-	0
Desember/ December	-	-	-	-	-	-	0
Jumlah/Total	1	5	0	0	0	0	0

Catatan/Note:

Sumber/Source: Kantor Imigrasi Langsa/Immigration Office Langsa

<https://acehtamiangkab.bps.go.id>



04

***SOSIAL DAN KESEJAHTERAAN
RAKYAT
SOCIAL AND WELFARE***

<https://aceh.mianrab.bps.go.id>

PENJELASAN TEKNIS

1. Jalur Pendidikan di Indonesia terdiri atas 1) pendidikan formal, 2) pendidikan nonformal, dan 3) pendidikan informal yang ketiganya dapat saling melengkapi dan memperkaya (Undang-Undang No. 20 Tahun 2013 tentang Sistem Pendidikan Nasional).
2. Jenjang Pendidikan Formal terdiri atas pendidikan dasar, pendidikan menengah, dan pendidikan tinggi. Jenis pendidikan yang diajarkan mencakup pendidikan umum, kejuruan, akademik, profesi, vokasi, keagamaan, dan khusus.
 - Pendidikan Dasar berbentuk Sekolah Dasar (SD) dan Madrasah Ibtidaiyah (MI) atau bentuk lain yang sederajat serta Sekolah Menengah Pertama (SMP) dan Madrasah Tsanawiyah (MTs), atau bentuk lain yang sederajat.
 - Pendidikan Menengah berbentuk Sekolah Menengah Atas (SMA), Madrasah Aliyah (MA), Sekolah Menengah Kejuruan (SMK), dan Madrasah Aliyah Kejuruan (MAK), atau bentuk lain yang sederajat.
 - Pendidikan Tinggi merupakan jenjang pendidikan setelah pendidikan menengah yang mencakup program

TECHNICAL NOTES

1. *The Education System in Indonesia consists of 1) a formal education, 2) non-formal education, and 3) informal education that all three can be complementary and enriching (Law No. 20 Year 2013 about The National Education System).*
2. *The Formal Education Level consists of primary education, secondary education, and high education. The kind of education that taught consists of general education, vocational, academic, professional, religious, and specific education.*
 - *The Primary Education consists of Elementary School and Islamic Elementary School or other equivalent forms and Junior High School and MTs, or other equivalent forms.*
 - *The Secondary Education consists of the senior high school, MA, Vocational School, and Vocational Madrasah Aliyah, or other equivalent forms.*
 - *The High Education consists of the education level after the secondary education that consists of diplomas, bachelor,*

- pendidikan diploma, sarjana, magister, spesialis, dan doktor yang diselenggarakan oleh perguruan tinggi. Perguruan tinggi dapat berbentuk akademi, politeknik, sekolah tinggi, institut, atau universitas.
 - *master, specialist, and doctoral degrees that are held by the college. The colleges can be academy, polytechnic, high school, institute, or university.*
3. Rumah Sakit adalah tempat pemeriksaan dan perawatan kesehatan, biasanya berada di bawah pengawasan dokter/tenaga medis, yang melayani penderita yang sakit untuk berobat rawat jalan atau rawat inap.

3. Hospital is a place for health check, usually controlled/supervised by doctors/medical personnel to serve the ill patients to get outpatient or inpatient treatment services.
 4. Rumah Sakit Bersalin adalah rumah sakit khusus untuk persalinan, dilengkapi pelayanan spesialis pemeriksaan kehamilan, persalinan, rawat inap dan rawat jalan ibu dan anak yang berada di bawah pengawasan dokter spesialis kandungan.

4. Maternity Hospital is a specialized hospital for childbirth, has specialist inspection service to pregnancy, childbirth, hospitalization and outpatient for mothers and children that is under the supervision of an obstetrician.
 5. Rumah Bersalin adalah sarana pelayanan kesehatan dengan izin sebagai rumah bersalin, dilengkapi pelayanan pemeriksaan kehamilan, persalinan serta pemeriksaan ibu dan anak yang berada di bawah pengawasan bidan senior.

5. Maternity House is health care facility with a license as a maternity house, equipped with prenatal care, childbirth and examination of mothers and children which is under the supervision of a senior midwife.'
 6. Poliklinik adalah sarana kesehatan yang dipakai untuk pelayanan berobat jalan, biasanya beradadi bawah pengawasan dokter/

6. Polyclinic is a health facility in which to get outpatient services, usually under the control of doctor/ medical personnel.

tenaga medis.

7. Puskesmas (Pusat Kesehatan Masyarakat) adalah unit pelaksana teknis dinas kesehatan Kecamatan yang mempunyai fungsi utama sebagai penyelenggara pelayanan kesehatan tingkat pertama. Wilayah kerja puskesmas maksimal adalah satu kecamatan dan untuk dapat menjangkau wilayah kerjanya, puskesmas mempunyai jaringan pelayanan yang meliputi unit Puskesmas Pembantu (Pustu), unit Puskesmas Keliling (Puskel), dan unit bidan desa/komunitas (Peraturan Menteri Kesehatan RI No. 75 Tahun 2014 Tentang Pusat Kesehatan Masyarakat).
8. Rumah Bersalin adalah sarana pelayanan kesehatan dengan izin sebagai rumah bersalin, dilengkapi pelayanan pemeriksaan kehamilan, persalinan serta pemeriksaan ibu dan anak yang berada di bawah pengawasan bidan senior.
9. Apotek adalah suatu tempat tertentu yang digunakan untuk melakukan pekerjaan kefarmasian, dan penyaluran/ penjualan obat atau bahan farmasi dan perbekalan kesehatan lainnya kepada masyarakat yang dikelola oleh tenaga apoteker (Permen Kesehatan RI No. 1332 Tahun 2002 Tentang Perubahan
7. *Public Health Center is technical implementation unit of regency health department that have the primary function as a first-level health care providers. The working area standard of public health center is one district and to reach their working areas, public health centers have a service network covering subsidiary of public health center, mobile public health center units, and midwife units (Regulation of the Minister of Health of Indonesia Number 75 Year 2014 about Public Health Center).*
8. *Maternity House is health care facility with a license as a maternity house, equipped with prenatal care, childbirth and examination of mothers and children which is under the supervision of a senior midwife.*
9. *Pharmacy is a specific place that is used for pharmaceutical jobs, and distribution/sale of drugs/ pharmaceuticals and other medical supplies to people that are administered by trained pharmacist (Regulation of the Minister of Health of Indonesia Number 1332 Year 2002 about the Changes of Regulation of the Minister of Health*

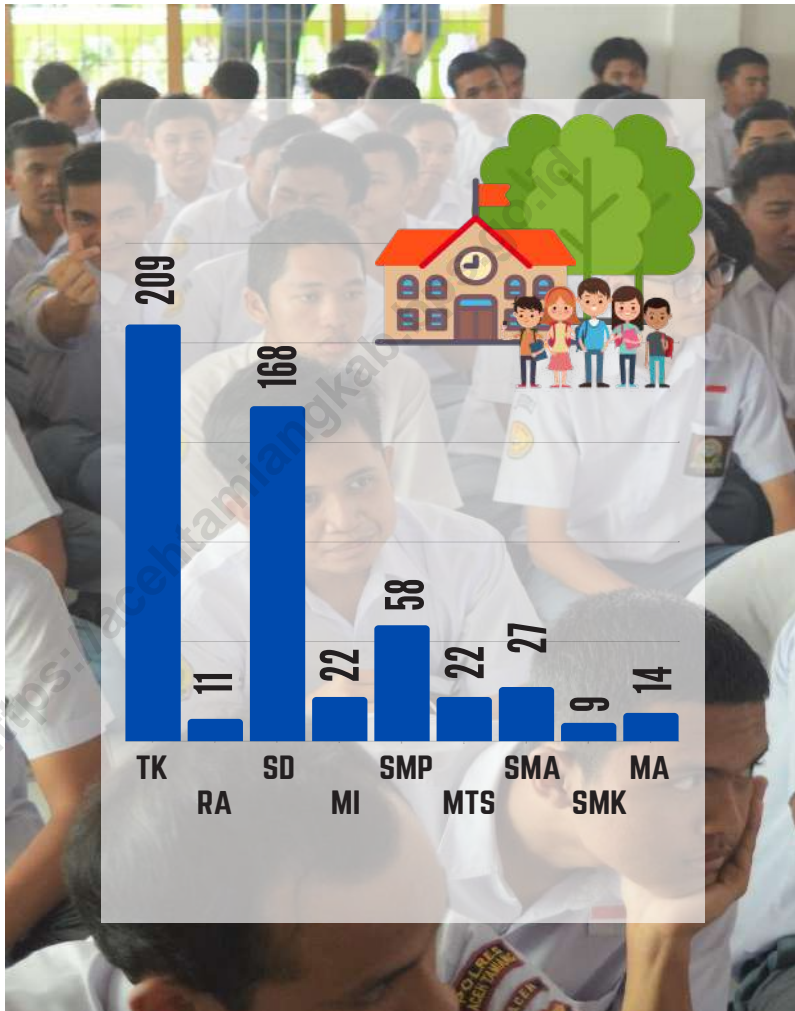
Atas Peraturan Menteri Kesehatan RI No. 922/MENKES/PER/X/1993 Tentang Ketentuan dan Tata Cara Pemberian Izin Apotek).

of Indonesia Number 922/MENKES/PER/X/1993 about Provision and Procedures for Administration of Licensed Pharmacies).

10. Keluhan kesehatan adalah keadaan seseorang yang mengalami gangguan kesehatan atau kejiwaan, baik karena penyakit akut, penyakit kronis, kecelakaan, kriminal, atau hal lain.
10. *Health complaint is a condition where a person has health or mental problems because of acute illness, chronically illness, accident, crimes, or others.*
11. Bencana Alam adalah peristiwa atau serangkaian peristiwa yang mengancam dan mengganggu kehidupan / penghidupan masyarakat yang disebabkan oleh faktor alam antara lain berupa gempa bumi, tsunami, gunung meletus, banjir, kekeringan, angin topan, dan tanah longsor sehingga mengakibatkan kerugian materi maupun non-materi.
11. *Natural Disaster is an event or series of events that threaten and disrupt the lives and livelihoods caused by natural factors such as: earthquake, tsunami, volcanic eruption, flood, flash flood, drought, typhoon/ cyclone, and landslide so it can lead to result in loss of material and non-material.*

Gambar 4.1
Figures


Jumlah Fasilitas Sekolah di Kabupaten Aceh Tamiang 2019
Number of Educational Facilitie in Aceh Tamiang Province, 2019



Sumber/Source : Badan Pusat Statistik Kabupaten Aceh Tamiang/ Aceh Tamiang Central Boards of Statistic

Gambar 4.2
Figures

Jumlah Penduduk Menurut Agama yang Dianut, 2019
Population by Subdistrict and Religion, 2019



Sumber/Source : Kementerian Agama/Ministry of Religious Affairs

4.1 PENDIDIKAN EDUCATION

Tabel 4.1.1 **Jumlah Sekolah, Guru, dan Murid Taman Kanak-Kanak (TK) di Bawah Kementerian Pendidikan dan Kebudayaan Menurut Kecamatan, 2019/2020**
Number of Schools, Teachers, and Pupils in Kindergarten Under The Ministry of Education and Culture by Subdistrict, 2019/2020

Kecamatan Subdistrict	Sekolah/Schools		
	Negeri Public	Swasta Private	Jumlah Total
(1)	(2)	(3)	(4)
Tamiang Hulu	1	20	21
Bandar Pusaka	1	9	10
Kejuruan Muda	1	19	20
Tenggulun	1	15	16
Rantau	1	27	28
Kota Kualasimpang	1	12	13
Seruway	1	17	18
Bendahara	0	22	22
Banda Mulia	1	14	15
Karang Baru	2	27	29
Sekerak	1	4	5
Manyak Payed	1	11	12
Aceh Tamiang	12	197	209

Bersambung
Continued

Lanjutan Tabel/*Continued Table* 4.1.1

Kecamatan <i>Subdistrict</i>	Guru ¹ / <i>Teachers</i> ¹		
	Negeri <i>Public</i>	Swasta <i>Private</i>	Jumlah <i>Total</i>
(1)	(5)	(6)	(7)
Tamiang Hulu	5	51	56
Bandar Pusaka	6	11	17
Kejuruan Muda	5	33	38
Tenggulun	6	23	29
Rantau	5	52	57
Kota Kualasimpang	6	42	48
Seruway	7	39	46
Bendahara	0	35	35
Banda Mulia	3	26	29
Karang Baru	11	50	61
Sekerak	2	9	11
Manyak Payed	9	24	33
Aceh Tamiang	65	395	460

Bersambung
Continued

Lanjutan Tabel/Continued Table 4.1.1

Kecamatan Subdistrict	Murid/Students		
	Negeri Public	Swasta Private	Jumlah Total
(1)	(8)	(9)	(10)
Tamiang Hulu	76	569	645
Bandar Pusaka	62	214	276
Kejuruan Muda	58	581	639
Tenggulun	50	379	429
Rantau	79	621	700
Kota Kualasimpang	70	516	586
Seruway	63	502	565
Bendahara	0	420	420
Banda Mulia	35	323	358
Karang Baru	136	687	823
Sekerak	32	84	116
Manyak Payed	107	359	466
Aceh Tamiang	768	5 255	6 023

Catatan/Note: ¹ Jumlah guru termasuk kepala sekolah dan guru/The total of teachers including headmaster and teacher
 Sumber/Source: Kementerian Pendidikan dan Kebudayaan, Sistem Data Pokok Pendidikan, data semester ganjil/ Ministry of
 Educations and Culture, Basic Education Data System, odd semester

Tabel
Table 4.1.2

**Jumlah Sekolah, Guru, dan Murid Raudatul Athfal (RA)
di Bawah Kementerian Agama Menurut Kecamatan,
2019/2020**
*Number of Schools, Teachers, and Pupils in Raudatul Athfal
(RA) Under The Ministry of Religious Affairs by Subdistrict,
2019/2020*

Kecamatan Subdistrict	Sekolah/Schools	Guru/Teachers	Siswa/Pupils
(1)	(2)	(3)	(4)
Tamiang Hulu	1	5	62
Bandar Pusaka	4	15	160
Kejuruan Muda	1	5	34
Tenggulun	3	6	27
Rantau	5	21	141
Kota Kualasimpang	3	15	117
Seruway	2	9	63
Bendahara	5	18	201
Banda Mulia	-	-	-
Karang Baru	4	13	126
Sekerak	2	8	55
Manyak Payed	10	35	307
Aceh Tamiang	40	150	1 293

Catatan/Note: Jumlah guru termasuk kepala sekolah dan guru/The total of teachers including headmaster and teacher
Sumber/Source: Kementerian Agama, EMIS, data semester ganjillaporan sampai dengan 15 Maret 2020/ Ministry of Religious Affairs,
EMIS, odd semester report data up to March 15th, 2020

Tabel
Table 4.1.3

**Jumlah Sekolah, Guru, dan Murid Sekolah Dasar (SD)
di Bawah Kementerian Pendidikan dan Kebudayaan
Menurut Kecamatan, (2019/2020)**
*Number of Schools, Teachers, and Pupils in Primary Schools
Under The Ministry of Education and Culture by Subdistrict,
(2019/2020)*

Kecamatan Subdistrict	Sekolah/Schools		
	Negeri Public	Swasta Private	Jumlah Total
(1)	(2)	(3)	(4)
Tamiang Hulu	13	-	13
Bandar Pusaka	12	1	13
Kejuruan Muda	17	1	18
Tenggulun	10	1	11
Rantau	15	2	17
Kota Kualasimpang	10	-	10
Seruway	17	1	18
Bendahara	15	-	15
Banda Mulia	7	-	7
Karang Baru	22	2	24
Sekerak	7	-	7
Manyak Payed	14	2	16
Aceh Tamiang	159	10	169

Bersambung
Continued

Lanjutan Tabel/*Continued Table* 4.1.3

Kecamatan <i>Subdistrict</i>	Guru ¹ / <i>Teachers</i> ¹		
	Negeri <i>Public</i>	Swasta <i>Private</i>	Jumlah <i>Total</i>
(1)	(5)	(6)	(7)
Tamiang Hulu	158	-	158
Bandar Pusaka	114	5	119
Kejuruan Muda	206	19	225
Tenggulun	99	9	108
Rantau	201	32	233
Kota Kualasimpang	149	-	149
Seruway	195	4	199
Bendahara	171	-	171
Banda Mulia	74	-	74
Karang Baru	261	19	280
Sekerak	61	-	61
Manyak Payed	183	19	202
Aceh Tamiang	1 872	107	1 979

Bersambung
Continued

Lanjutan Tabel/*Continued Table 4.1.3*

Kecamatan Subdistrict	Murid/Students		
	Negeri Public	Swasta Private	Jumlah Total
(1)	(8)	(9)	(10)
Tamiang Hulu	2 482	-	2 482
Bandar Pusaka	1 349	8	1 357
Kejuruan Muda	3 404	280	3 684
Tenggulun	1 801	111	1 912
Rantau	3 234	501	3 735
Kota Kualasimpang	2 895	-	2 895
Seruway	2 820	48	2 868
Bendahara	2 212	-	2 212
Banda Mulia	1 147	-	1 147
Karang Baru	4 488	261	4 749
Sekerak	593	-	593
Manyak Payed	2 853	201	3 054
Aceh Tamiang	29 278	1 410	30 688

Catatan/Note: ¹ Jumlah guru termasuk kepala sekolah dan guru/*The total of teachers including headmaster and teacher*
 Sumber/Source: Kementerian Pendidikan dan Kebudayaan, Sistem Data Pokok Pendidikan, data semester ganjil/ Ministry of
 Educations and Culture, Basic Education Data System, odd semester

Tabel
Table 4.1.4

Jumlah Sekolah, Guru, dan Murid Madrasah Ibtidaiyah (MI) di Bawah Kementerian Agama Menurut Kecamatan Menurut Kecamatan, 2019/2020
Number of Schools, Teachers, and Pupils in Madrasah Ibtidaiyah (MI) Under The Ministry of Religious Affairs by Subdistrict, 2019/2020

Kecamatan Subdistrict	Sekolah/Schools		
	Negeri Public	Swasta Private	Jumlah Total
(1)	(2)	(3)	(4)
Tamiang Hulu	-	1	1
Bandar Pusaka	1	3	4
Kejuruan Muda	-	-	-
Tenggulun	-	2	2
Rantau	1	-	1
Kota Kualasimpang	-	-	-
Seruway	1	-	1
Bendahara	2	1	3
Banda Mulia	1	1	2
Karang Baru	1	2	3
Sekerak	1	1	2
Manyak Payed	2	2	4
Aceh Tamiang	10	13	23

Bersambung
Continued

Lanjutan Tabel/*Continued Table 4.1.4*

Kecamatan Subdistrict	Guru ¹ /Teachers ¹		
	Negeri Public	Swasta Private	Jumlah Total
(1)	(5)	(6)	(7)
Tamiang Hulu	-	10	10
Bandar Pusaka	12	25	37
Kejuruan Muda	-	-	-
Tenggulun	-	16	16
Rantau	23	-	23
Kota Kualasimpang	-	-	-
Seruway	14	-	14
Bendahara	28	5	33
Banda Mulia	18	6	24
Karang Baru	31	15	46
Sekerak	19	5	24
Manyak Payed	40	21	61
Aceh Tamiang	185	103	288

Bersambung
Continued

Lanjutan Tabel/*Continued Table* 4.1.4

Kecamatan <i>Subdistrict</i>	Murid/ <i>Students</i>		
	Negeri <i>Public</i>	Swasta <i>Private</i>	Jumlah <i>Total</i>
(1)	(8)	(9)	(10)
Tamiang Hulu	-	110	110
Bandar Pusaka	345	274	619
Kejuruan Muda	-	-	-
Tenggulun	-	219	219
Rantau	555	-	555
Kota Kualasimpang	-	-	-
Seruway	217	-	217
Bendahara	569	61	630
Banda Mulia	377	89	466
Karang Baru	644	207	851
Sekerak	261	38	299
Manyak Payed	600	277	877
Aceh Tamiang	3 568	1 275	4 843

Catatan/*Note*: Jumlah guru termasuk kepala sekolah dan guru/*The total of teachers including headmaster and teacher*
 Sumber/*Source*: Kementerian Agama, EMIS, data semester ganjillaporan sampai dengan 15 Maret 2020/ *Ministry of Religious Affairs, EMIS, odd semester report data up to March 15th, 2020*

Tabel 4.1.5 Jumlah Sekolah, Guru, dan Murid Sekolah Menengah Pertama (SMP) di Bawah Kementerian Pendidikan dan Kebudayaan Menurut Kecamatan, 2019/2020
Number of Schools, Teachers, and Pupils in Junior High Schools Under The Ministry of Education and Culture by Subdistrict, 2019/2020

Kecamatan Subdistrict	Sekolah/Schools		
	Negeri Public	Swasta Private	Jumlah Total
(1)	(2)	(3)	(4)
Tamiang Hulu	4	1	5
Bandar Pusaka	4	-	4
Kejuruan Muda	4	4	8
Tenggulun	4	-	4
Rantau	5	2	7
Kota Kualasimpang	2	2	4
Seruway	5	-	5
Bendahara	4	-	4
Banda Mulia	2	-	2
Karang Baru	6	1	7
Sekerak	3	-	3
Manyak Payed	5	-	5
Aceh Tamiang	48	10	58

Bersambung
 Continued

Lanjutan Tabel/*Continued Table* 4.1.5

Kecamatan <i>Subdistrict</i>	Guru ¹ /Teachers ¹		
	Negeri <i>Public</i>	Swasta <i>Private</i>	Jumlah <i>Total</i>
(1)	(5)	(6)	(7)
Tamiang Hulu	55	8	63
Bandar Pusaka	41	-	41
Kejuruan Muda	85	32	117
Tenggulun	69	-	69
Rantau	86	33	119
Kota Kualasimpang	75	39	114
Seruway	93	-	93
Bendahara	51	-	51
Banda Mulia	44	-	44
Karang Baru	143	15	158
Sekerak	30	-	30
Manyak Payed	109	-	109
Aceh Tamiang	881	127	1 008

Bersambung
Continued

Lanjutan Tabel/Continued Table 4.1.5

Kecamatan Subdistrict	Murid/Students		
	Negeri Public	Swasta Private	Jumlah Total
(1)	(8)	(9)	(10)
Tamiang Hulu	633	51	684
Bandar Pusaka	368	-	368
Kejuruan Muda	1 335	377	1 712
Tenggulun	997	-	997
Rantau	1 111	452	1 563
Kota Kualasimpang	1 045	637	1 682
Seruway	907	-	907
Bendahara	384	-	384
Banda Mulia	504	-	504
Karang Baru	1 841	272	2 113
Sekerak	169	-	169
Manyak Payed	1 284	-	1 284
Aceh Tamiang	10 578	1 789	12 367

Catatan/Note: ¹ Jumlah guru termasuk kepala sekolah dan guru/The total of teachers including headmaster and teacher
 Sumber/Source: Kementerian Pendidikan dan Kebudayaan, Sistem Data Pokok Pendidikan, data semester ganjil/ Ministry of
 Educations and Culture, Basic Education Data System, odd semester

Tabel
Table 4.1.6

Jumlah Sekolah, Guru, dan Murid Madrasah Tsanawiyah (MTs) di Bawah Kementerian Agama Menurut Kecamatan, 2019/2020
Number of Schools, Teachers, and Pupils in Madrasah Tsanawiyah (MTs) Under The Ministry of Religious Affairs by Subdistrict, 2019/2020

Kecamatan Subdistrict	Sekolah/Schools		
	Negeri Public	Swasta Private	Jumlah Total
(1)	(2)	(3)	(4)
Tamiang Hulu	1	1	2
Bandar Pusaka	-	5	5
Kejuruan Muda	-	4	4
Tenggulun	-	-	-
Rantau	-	1	1
Kota Kualasimpang	-	2	2
Seruway	1	2	3
Bendahara	-	2	2
Banda Mulia	-	1	1
Karang Baru	-	1	1
Sekerak	-	1	1
Manyak Payed	1	2	3
Aceh Tamiang	3	22	25

Bersambung
Continued

Lanjutan Tabel/*Continued Table 4.1.6*

Kecamatan <i>Subdistrict</i>	Guru ¹ /Teachers ¹		
	Negeri <i>Public</i>	Swasta <i>Private</i>	Jumlah <i>Total</i>
(1)	(5)	(6)	(7)
Tamiang Hulu	23	9	32
Bandar Pusaka	-	50	50
Kejuruan Muda	-	34	34
Tenggulun	-	-	-
Rantau	-	14	14
Kota Kualasimpang	-	15	15
Seruway	29	34	63
Bendahara	-	19	19
Banda Mulia	-	6	6
Karang Baru	-	22	22
Sekerak	-	12	12
Manyak Payed	22	54	76
Aceh Tamiang	74	269	343

Bersambung
Continued

Lanjutan Tabel/*Continued Table* 4.1.6

Kecamatan <i>Subdistrict</i>	Murid/ <i>Students</i>		
	Negeri <i>Public</i>	Swasta <i>Private</i>	Jumlah <i>Total</i>
(1)	(8)	(9)	(10)
Tamiang Hulu	416	102	518
Bandar Pusaka	-	444	444
Kejuruan Muda	-	299	299
Tenggulun	-	-	-
Rantau	-	69	69
Kota Kualasimpang	-	142	142
Seruway	484	362	846
Bendahara	-	313	313
Banda Mulia	-	101	101
Karang Baru	-	203	203
Sekerak	-	88	88
Manyak Payed	541	317	858
Aceh Tamiang	1 441	2 440	3 881

Catatan/*Note*: Jumlah guru termasuk kepala sekolah dan guru/*The total of teachers including headmaster and teacher*
 Sumber/*Source*: Kementerian Agama, EMIS, data semester ganjillaporan sampai dengan 15 Maret 2020/*Ministry of Religious Affairs, EMIS, odd semester report data up to March 15th, 2020*

Tabel
Table 4.1.7

Jumlah Sekolah, Guru, dan Murid Sekolah Menengah Atas (SMA) di Bawah Kementerian Pendidikan dan Kebudayaan Menurut Kecamatan, 2019/2020
Number of Schools, Teachers, and Pupils in Senior High Schools Under The Ministry of Education and Culture by Subdistrict, 2019/2020

Kecamatan Subdistrict	Sekolah/Schools		
	Negeri Public	Swasta Private	Jumlah Total
(1)	(2)	(3)	(4)
Tamiang Hulu	2	-	2
Bandar Pusaka	1	-	1
Kejuruan Muda	2	3	5
Tenggulun	2	-	2
Rantau	3	-	3
Kota Kualasimpang	-	1	1
Seruway	2	-	2
Bendahara	1	-	1
Banda Mulia	1	-	1
Karang Baru	3	1	4
Sekerak	1	-	1
Manyak Payed	3	1	4
Aceh Tamiang	21	6	27

Bersambung
Continued

Lanjutan Tabel/*Continued Table* 4.1.7

Kecamatan <i>Subdistrict</i>	Guru ¹ /Teachers ¹		
	Negeri <i>Public</i>	Swasta <i>Private</i>	Jumlah <i>Total</i>
(1)	(5)	(6)	(7)
Tamiang Hulu	63	-	63
Bandar Pusaka	21	-	21
Kejuruan Muda	110	33	143
Tenggulun	56	-	56
Rantau	125	-	125
Kota Kualasimpang	-	11	11
Seruway	64	-	64
Bendahara	34	-	34
Banda Mulia	23	-	23
Karang Baru	93	15	108
Sekerak	12	-	12
Manyak Payed	95	7	102
Aceh Tamiang	696	66	762

Bersambung
Continued

Lanjutan Tabel/*Continued Table 4.1.7*

Kecamatan Subdistrict	Murid/Students		
	Negeri Public	Swasta Private	Jumlah Total
(1)	(8)	(9)	(10)
Tamiang Hulu	877	-	877
Bandar Pusaka	133	-	133
Kejuruan Muda	1 474	304	1 778
Tenggulun	639	-	639
Rantau	1 611	-	1 611
Kota Kualasimpang	-	47	47
Seruway	814	-	814
Bendahara	433	-	433
Banda Mulia	203	-	203
Karang Baru	981	129	1 110
Sekerak	57	-	57
Manyak Payed	913	86	999
Aceh Tamiang	8 135	566	8 701

Catatan/Note: ¹ Jumlah guru termasuk kepala sekolah dan guru/*The total of teachers including headmaster and teacher*
 Sumber/Source: Kementerian Pendidikan dan Kebudayaan, Sistem Data Pokok Pendidikan, data semester ganjil/ Ministry of
 Educations and Culture, Basic Education Data System, odd semester

Tabel
Table 4.1.8

Jumlah Sekolah, Guru, dan Murid Sekolah Menengah Kejuruan (SMK) di Bawah Kementerian Pendidikan dan Kebudayaan Menurut Kecamatan, 2019/2020
Number of Schools, Teachers, and Pupils in Vocational High Schools Under The Ministry of Education and Culture by Subdistrict, 2019/2020

Kecamatan Subdistrict	Sekolah/Schools		
	Negeri Public	Swasta Private	Jumlah Total
(1)	(2)	(3)	(4)
Tamiang Hulu	-	-	-
Bandar Pusaka	-	-	-
Kejuruan Muda	-	2	2
Tenggulun	-	-	-
Rantau	-	-	-
Kota Kualasimpang	1	1	2
Seruway	-	-	-
Bendahara	1	-	1
Banda Mulia	-	-	-
Karang Baru	3	-	3
Sekerak	-	-	-
Manyak Payed	-	1	1
Aceh Tamiang	5	4	9

Bersambung
Continued

Lanjutan Tabel/Continued Table 4.1.8

Kecamatan Subdistrict	Guru ¹ /Teachers ¹		
	Negeri Public	Swasta Private	Jumlah Total
(1)	(5)	(6)	(7)
Tamiang Hulu	-	-	-
Bandar Pusaka	-	-	-
Kejuruan Muda	-	31	31
Tenggulun	-	-	-
Rantau	-	-	-
Kota Kualasimpang	26	5	31
Seruway	-	-	-
Bendahara	55	-	55
Banda Mulia	-	-	-
Karang Baru	208	-	208
Sekerak	-	-	-
Manyak Payed	-	5	5
Aceh Tamiang	289	41	330

Bersambung
Continued

Lanjutan Tabel/*Continued Table 4.1.8*

Kecamatan <i>Subdistrict</i>	Murid/ <i>Students</i>		
	Negeri <i>Public</i>	Swasta <i>Private</i>	Jumlah <i>Total</i>
(1)	(8)	(9)	(10)
Tamiang Hulu	-	-	-
Bandar Pusaka	-	-	-
Kejuruan Muda	-	233	233
Tenggulun	-	-	-
Rantau	-	-	-
Kota Kualasimpang	274	28	302
Seruway	-	-	-
Bendahara	707	-	707
Banda Mulia	-	-	-
Karang Baru	2 192	-	2 192
Sekerak	-	-	-
Manyak Payed	-	99	99
Aceh Tamiang	3 173	360	3 533

Catatan/*Note*: ¹ Guru yang mengajar di 2 sekolah atau lebih dihitung di masing-masing sekolah/*The teacher who taught in two schools or more counted in every school*

² Jumlah guru termasuk kepala sekolah dan guru/*The total of teachers including headmaster and teacher*

Sumber/*Source*: Kementerian Pendidikan dan Kebudayaan, Sistem Data Pokok Pendidikan, data semester ganjil/ *Ministry of Educations and Culture, Basic Education Data System, odd semester*

Tabel
Table 4.1.9

**Jumlah Sekolah, Guru, dan Murid Madrasah Aliyah (MA)
di Bawah Kementerian Agama Menurut Kecamatan,
2019/2020**
*Number of Schools, Teachers, and Pupils in Madrasah Aliyah
(MA) Under the Ministry of Religious Affairs by Subdistrict,
2019/2020*

Kecamatan Subdistrict	Sekolah/Schools		
	Negeri Public	Swasta Private	Jumlah Total
(1)	(2)	(3)	(4)
Tamiang Hulu	-	1	1
Bandar Pusaka	-	3	3
Kejuruan Muda	1	3	4
Tenggulun	-	-	-
Rantau	-	-	-
Kota Kualasimpang	-	-	-
Seruway	-	2	2
Bendahara	-	1	1
Banda Mulia	-	-	-
Karang Baru	-	1	1
Sekerak	-	-	-
Manyak Payed	1	1	2
Aceh Tamiang	2	12	14

Bersambung
Continued

Lanjutan Tabel/*Continued Table* 4.1.9

Kecamatan <i>Subdistrict</i>	Guru ¹ / <i>Teachers</i> ¹		
	Negeri <i>Public</i>	Swasta <i>Private</i>	Jumlah <i>Total</i>
(1)	(5)	(6)	(7)
Tamiang Hulu	-	21	21
Bandar Pusaka	-	54	54
Kejuruan Muda	34	30	64
Tenggulun	-	-	-
Rantau	-	-	-
Kota Kualasimpang	-	-	-
Seruway	-	23	23
Bendahara	-	19	19
Banda Mulia	-	-	-
Karang Baru	-	15	15
Sekerak	-	-	-
Manyak Payed	2	18	20
Aceh Tamiang	36	180	216

Bersambung
Continued

Lanjutan Tabel/Continued Table 4.1.9

Kecamatan Subdistrict	Murid/Students		
	Negeri Public	Swasta Private	Jumlah Total
(1)	(8)	(9)	(10)
Tamiang Hulu	-	156	156
Bandar Pusaka	-	258	258
Kejuruan Muda	307	125	432
Tenggulun	-	-	-
Rantau	-	-	-
Kota Kualasimpang	-	-	-
Seruway	-	103	103
Bendahara	-	158	158
Banda Mulia	-	-	-
Karang Baru	-	31	31
Sekerak	-	-	-
Manyak Payed	283	39	322
Aceh Tamiang	590	870	1 460

Catatan/Note: Jumlah guru termasuk kepala sekolah dan guru/The total of teachers including headmaster and teacher
 Sumber/Source: Kementerian Agama, EMIS, data semester ganjillaporan sampai dengan 15 Maret 2020/Ministry of Religious Affairs,
 EMIS, odd semester report data up to March 15th, 2020

Tabel
Table 4.1.10

Jumlah Desa¹/Kelurahan yang Memiliki Fasilitas Sekolah Menurut Kecamatan dan Tingkat Pendidikan, 2014–2019
Number of Villages¹ Having Educational Facilities by Subdistrict and Educational Level, 2014–2019

Kecamatan Subdistrict	SD Primary School		
	2014	2018	2019
(1)	(2)	(3)	(4)
Tamiang Hulu	9	9	9
Bandar Pusaka	13	12	12
Kejuruan Muda	12	12	12
Tenggulun	4	4	4
Rantau	14	14	15
Kota Kualasimpang	5	5	5
Seruway	15	15	15
Bendahara	16	14	15
Banda Mulia	8	7	7
Karang Baru	23	22	22
Sekerak	7	9	9
Manyak Payed	19	19	20
Aceh Tamiang	145	142	145

Bersambung
Continued

Lanjutan Tabel/*Continued Table 4.1.10*

Kecamatan Subdistrict	SMP Junior High School		
	2014	2018	2019
(1)	(5)	(6)	(7)
Tamiang Hulu	5	5	6
Bandar Pusaka	8	7	7
Kejuruan Muda	6	6	6
Tenggulun	3	3	3
Rantau	7	7	8
Kota Kualasimpang	3	3	3
Seruway	7	6	7
Bendahara	4	4	5
Banda Mulia	2	2	3
Karang Baru	8	8	9
Sekerak	4	4	5
Manyak Payed	7	7	7
Aceh Tamiang	64	62	69

Bersambung
Continued

Lanjutan Tabel/*Continued Table* 4.1.10

Kecamatan Subdistrict	SMA Senior High School		
	2014	2018	2019
(1)	(8)	(9)	(10)
Tamiang Hulu	2	3	3
Bandar Pusaka	4	3	5
Kejuruan Muda	6	6	7
Tenggulun	1	2	2
Rantau	4	3	4
Kota Kualasimpang	1	1	1
Seruway	3	3	3
Bendahara	2	2	2
Banda Mulia	1	1	1
Karang Baru	4	5	5
Sekerak	0	1	1
Manyak Payed	1	4	6
Aceh Tamiang	29	34	40

Bersambung
Continued

Lanjutan Tabel/*Continued Table 4.1.10*

Kecamatan Subdistrict	SMK Vocational School			Perguruan Tinggi University		
	2014	2018	2019	2014	2018	2019
(1)	(11)	(12)	(13)	(14)	(15)	(16)
Tamiang Hulu	-	-	-	-	-	-
Bandar Pusaka	1	-	-	-	-	-
Kejuruan Muda	2	2	1	-	-	-
Tenggulun	-	-	-	-	-	-
Rantau	-	-	-	-	-	-
Kota Kualasimpang	2	2	2	-	-	-
Seruway	-	-	-	-	-	-
Bendahara	1	1	1	-	-	-
Banda Mulia	-	-	-	-	-	-
Karang Baru	2	2	2	1	1	1
Sekerak	-	-	-	-	-	-
Manyak Payed	-	-	1	1	1	1
Aceh Tamiang	8	7	7	2	2	2

Catatan/*Note...*Sumber/*Source:* Badan Pusat Statistik Kabupaten Aceh Tamiang/ *Aceh Tamiang Central Boards of Statistic*

Tabel
Table 4.1.11

Persentase Penduduk Usia 7–24 Tahun Menurut Jenis Kelamin, Kelompok Umur Sekolah dan Partisipasi Sekolah di Kabupaten Aceh Tamiang, 2019
Percentage of Population Ages 7–24 Years by Gender, School Age Group and School Participation in Aceh Tamiang District, 2019

Laki-Laki/Male

Kelompok Umur <i>Age Group</i>	Partisipasi Sekolah <i>School Participation</i>		
	Tidak/Belum Bersekolah	Masih Bersekolah	Tidak Sekolah Lagi
(1)	(2)	(3)	(4)
7-12	0,00	100,00	0,00
13-15	0,00	99,15	0,85
16-18	0,00	83,11	16,89
19-24	0,81	17,25	81,94
7-24	0,22	74,69	25,09

Bersambung
Continued

Lanjutan Tabel/*Continued Table* 4.1.11

Kelompok Umur <i>Age Group</i>	Perempuan/Female		
	<i>Partisipasi Sekolah</i> <i>School Participation</i>		
	Tidak/Belum Bersekolah	Masih Bersekolah	Tidak Sekolah Lagi
(1)	(5)	(6)	(7)
7-12	0,00	99,62	0,00
13-15	0,00	100,00	0,85
16-18	0,00	81,64	16,89
19-24	0,00	30,03	81,94
7-24	0,00	77,31	25,09

Bersambung
Continued

Lanjutan Tabel/*Continued Table* 4.1.11

Laki-Laki + Perempuan/Male + Female

Kelompok Umur <i>Age Group</i>	Partisipasi Sekolah <i>School Participation</i>		
	Tidak/Belum Bersekolah	Masih Bersekolah	Tidak Sekolah Lagi
(1)	(8)	(9)	(10)
7-12	0,00	99,80	0,20
13-15	0,00	99,53	0,47
16-18	0,00	82,43	17,57
19-24	0,40	23,78	75,82
7-24	0,11	75,99	23,90

Catatan/*Note*...Sumber/*Source*: Badan Pusat Statistik Kabupaten Aceh Tamiang-Susenas 2019/ *Aceh Tamiang Central Boards of Statistic-Susenas 2019*

4.2 KESEHATAN HEALTH

Tabel 4.2.1 **Jumlah Desa¹/Kelurahan Yang Memiliki Sarana Kesehatan Menurut Kecamatan, 2014–2019**
Number of Villages¹ Having Health Facilities by Subdistrict, 2014–2019

Kecamatan Subdistrict	Rumah Sakit Hospital		
	2014	2018	2019
(1)	(2)	(3)	(4)
Tamiang Hulu	-	-	-
Bandar Pusaka	-	-	-
Kejuruan Muda	-	-	-
Tenggulun	-	-	-
Rantau	1	1	1
Kota Kualasimpang	-	-	-
Seruway	-	-	-
Bendahara	-	-	-
Banda Mulia	-	-	-
Karang Baru	1	1	1
Sekerak	-	-	-
Manyak Payed	-	-	-
Aceh Tamiang	2	2	2

Bersambung
Continued

Lanjutan Tabel/*Continued Table* 4.2.1

Kecamatan <i>Subdistrict</i>	Rumah Sakit Bersalin <i>Maternity Hospital</i>		
	2014	2018	2019
(1)	(5)	(6)	(7)
Tamiang Hulu	-	-	-
Bandar Pusaka	-	-	-
Kejuruan Muda	-	-	-
Tenggulun	-	-	-
Rantau	-	-	-
Kota Kualasimpang	-	-	-
Seruway	-	-	-
Bendahara	-	-	-
Banda Mulia	-	-	-
Karang Baru	-	-	-
Sekerak	-	-	-
Manyak Payed	-	-	-
Aceh Tamiang	0	0	0

Bersambung
Continued

Lanjutan Tabel/*Continued Table 4.2.1*

Kecamatan Subdistrict	Poliklinik Polyclinic		
	2014	2018	2019
(1)	(8)	(9)	(10)
Tamiang Hulu	-	-	1
Bandar Pusaka	-	-	-
Kejuruan Muda	-	3	4
Tenggulun	-	2	3
Rantau	-	2	2
Kota Kualasimpang	-	4	3
Seruway	-	-	-
Bendahara	-	-	-
Banda Mulia	-	-	2
Karang Baru	-	4	2
Sekerak	-	-	-
Manyak Payed	-	2	2
Aceh Tamiang	0	19	19

Bersambung
Continued

Lanjutan Tabel/*Continued Table* 4.2.1

Kecamatan <i>Subdistrict</i>	Puskesmas <i>Public Health Center</i>		
	2014	2018	2019
(1)	(11)	(12)	(13)
Tamiang Hulu	1	1	1
Bandar Pusaka	1	1	1
Kejuruan Muda	1	1	1
Tenggulun	1	1	1
Rantau	2	2	2
Kota Kualasimpang	1	1	1
Seruway	1	1	1
Bendahara	2	2	2
Banda Mulia	1	1	2
Karang Baru	1	1	1
Sekerak	1	1	1
Manyak Payed	1	1	1
Aceh Tamiang	14	14	15

Bersambung
Continued

Lanjutan Tabel/*Continued Table 4.2.1*

Kecamatan Subdistrict	Puskesmas Pembantu Subsidiary of Public Health Center		
	2014	2018	2019
(1)	(14)	(15)	(16)
Tamiang Hulu	3	3	3
Bandar Pusaka	4	4	4
Kejuruan Muda	3	3	3
Tenggulun	2	2	2
Rantau	2	2	2
Kota Kualasimpang	0	0	0
Seruway	5	5	5
Bendahara	4	4	4
Banda Mulia	3	3	3
Karang Baru	1	1	1
Sekerak	2	2	2
Manyak Payed	3	3	3
Aceh Tamiang	32	32	32

Bersambung
Continued

Lanjutan Tabel/*Continued Table 4.2.1*

Kecamatan <i>Subdistrict</i>	Apotek <i>Pharmacy</i>		
	2014	2018	2019
(1)	(17)	(18)	(19)
Tamiang Hulu	1	1	-
Bandar Pusaka	-	-	-
Kejuruan Muda	1	1	-
Tenggulun	1	1	1
Rantau	2	2	-
Kota Kualasimpang	5	5	3
Seruway	4	4	1
Bendahara	5	5	1
Banda Mulia	-	-	-
Karang Baru	2	2	4
Sekerak	-	-	-
Manyak Payed	7	7	2
Aceh Tamiang	28	28	12

Catatan/*Note*: ¹ Desa pada tabel ini termasuk Unit Permukiman Transmigrasi (UPT) yang masih dibina oleh kementerian terkait dan nagari di Kabupaten/Kota Sumatera Barat/*Villages in this table include Transmigration Settlement Unit which is still fostered by the relevant ministries and the nagari in the Province of Sumatera Barat*

Sumber/*Source*: BPS, Pendataan Potensi Desa (Podes)/*BPS-Statistics Indonesia, Village Potential Data Collecting*

Tabel 4.2.2 Jumlah Tenaga Kesehatan Menurut Kecamatan, 2019
Table Number of Medical Personnel by Subdistrict, 2019

Kecamatan Subdistrict	Dokter Doctor	Perawat Nurse	Bidan Midwife	Farmasi Pharma- ceutical	Ahli Gizi Nutritionist
(1)	(2)	(3)	(4)	(5)	(6)
Tamiang Hulu	3	22	27	3	1
Bandar Pusaka	2	26	29	3	0
Kejuruan Muda	3	33	33	1	1
Tenggulun	3	22	20	3	1
Rantau	5	57	40	4	2
Kota Kualasimpang	2	18	13	2	1
Seruway	3	41	44	5	2
Bendahara	3	35	50	3	1
Banda Mulia	3	24	21	1	1
Karang Baru	5	43	63	3	2
Sekerak	3	16	24	2	1
Manyak Payed	3	31	47	3	1
Aceh Tamiang	38	368	411	33	14

Catatan/Note:

Sumber/Source: Kementerian Kesehatan, <http://sisdmk.bppsdmk.kemkes.go.id> Ministry of Health, <http://sisdmk.bppsdmk.kemkes.go.id>

Tabel
Table 4.2.3**Jumlah Dokter yang Bertugas Menurut Puskesmas/Intansi
di Kabupaten Aceh Tamiang, 2019**
**Number of Doctor which Worked by Public Health Center/
Institution in Aceh Tamiang Regency, 2019**

Nama Puskesmas Public Health Center Name	Tenaga Dokter Doctor				Jumlah Total
	Dokter Umum Doctor		Dokter Gigi Dentist		
	PNS	PTT	PNS	PTT	
(1)	(2)	(3)	(4)	(5)	(6)
Tamiang Hulu	2	0	1	0	3
Bandar Pusaka	1	0	1	0	2
Kejuruan Muda	2	0	1	0	3
Simpang Kiri	2	0	1	0	3
Rantau	2	0	1	0	3
Sapta Jaya	1	0	1	0	2
Kota Kuala Simpang	1	0	1	0	2
Seuruway	2	0	1	0	3
Bendahara	1	0	0	0	1
Sungai Iyu	1	0	1	0	2
Banda Mulia	2	0	1	0	3
Karang Baru	4	0	1	0	5
Sekerak	2	0	1	0	3
Manyak Payed	2	0	1	0	3
Dinas Kesehatan	5	0	0	0	5
Jumlah/Total	30	0	13	0	43

Catatan/Note:

Sumber/SOURCE: Dinas Kesehatan Kabupaten Aceh Tamiang/Aceh Tamiang Health Services Office

Tabel
Table 4.2.4**Jumlah Kasus Penyakit Menurut Kecamatan di Kabupaten Aceh Tamiang 2019**
Number of Disease Cases by subdistrict and Type of Disease in Aceh Tamiang 2019

Kecamatan Subdistrict	Malaria (Suspek) Malaria (Suspect)	TB Paru Tuberculosis	Pneumonia	Kusta Leprosy	Tetanus Neonatorum
(1)	(2)	(3)	(4)	(5)	(6)
Tamiang Hulu	269	22	9	-	-
Bandar Pusaka	33	14	63	-	-
Kejuruan Muda	240	22	15	-	-
Tenggulun	43	20	4	-	-
Rantau	53	14	54	2	-
Kota Kualasimpang	-	48	6	-	-
Seruway	-	27	-	-	-
Bendahara	-	19	10	-	-
Banda Mulia	-	19	2	-	-
Karang Baru	-	28	-	1	-
Sekerak	-	6	36	-	-
Manyak Payed	-	30	-	-	-
Aceh Tamiang	638	269	199	3	0

Bersambung
Continued

Lanjutan Tabel/*Continued Table 4.2.4*

Kecamatan <i>Subdistrict</i>	Campak Measles	Diare Diarrhoea	DBD Dengue Hemorrhagic Fever	HIV/ AIDS		Infeksi Menular Seksual (IMS) Sexually Transmitted Disease (STD)
				Kasus Baru New Cases	Kasus Kumulatif Cumulative Cases	
(1)	(7)	(8)	(9)	(10)	(11)	(12)
Tamiang Hulu	17	251	4	1	2	1
Bandar Pusaka	3	365	2	1	2	1
Kejuruan Muda	5	223	15	5	21	2
Tenggulun	1	212	5	-	5	2
Rantau	59	407	17	1	9	-
Kota Kualasimpang	22	217	12	4	11	3
Seruway	1	488	19	3	11	-
Bendahara	2	391	5	-	12	-
Banda Mulia	-	250	-	-	2	-
Karang Baru	53	287	10	2	17	-
Sekerak	9	201	-	-	-	-
Manyak Payed	7	306	5	1	5	-
Aceh Tamiang	179	3 598	94	18	97	9

Catatan/*Note:*Sumber/*Source:* Kementerian Kesehatan/*Ministry of Health*

Tabel
Table 4.2.5

Jumlah Rumah Sakit Umum, Rumah Sakit Khusus, Rumah Sakit/Rumah Bersalin, Puskesmas, Klinik/Balai Kesehatan, Posyandu, dan Polindes Menurut Kecamatan, 2018 dan 2019
Number of General Hospital, Special Hospital, Maternity Hospital and Public Health Center, Medical Clinic, Integrated Service Post, Village maternity Cottage by Subdistrict, 2018 and 2019

Kecamatan Subdistrict	Rumah Sakit Umum General Hospital		Rumah Sakit Khusus Special Hospital	
	2018	2019	2018	2019
(1)	(2)	(3)	(4)	(5)
Tamiang Hulu	-	-	-	-
Bandar Pusaka	-	-	-	-
Kejuruan Muda	-	-	-	-
Tenggulun	-	-	-	-
Rantau	-	1	-	-
Kota Kualasimpang	-	-	-	-
Seruway	-	-	-	-
Bendahara	-	-	-	-
Banda Mulia	-	-	-	-
Karang Baru	1	1	-	-
Sekerak	-	-	-	-
Manyak Payed	-	-	-	-
Aceh Tamiang	1	2	0	0

Bersambung ...
 Ccontinued ...

Lanjutan Tabel/*Continued Table* 4.2.5

Kecamatan <i>Subdistrict</i>	Rumah Sakit Bersalin/ Rumah Bersalin <i>Maternity Hospital</i>		Puskesmas <i>Public Health Center</i>	
	2018	2019	2018	2019
(1)	(6)	(7)	(8)	(9)
Tamiang Hulu	-	-	1	1
Bandar Pusaka	-	-	1	1
Kejuruan Muda	-	-	1	1
Tenggulun	-	-	1	1
Rantau	-	-	2	2
Kota Kualasimpang	-	-	1	1
Seruway	-	-	1	1
Bendahara	-	-	2	2
Banda Mulia	-	-	1	2
Karang Baru	-	-	1	1
Sekerak	-	-	1	1
Manyak Payed	-	-	1	1
Aceh Tamiang	0	0	14	15

Bersambung....
Continued....

Lanjutan Tabel/Continued Table 4.2.5

Kecamatan Subdistrict	Klinik/Balai Kesehatan Medical Clinic		Posyandu Integrated Service Post		Polindes Village Maternity Cottage	
	2018	2019	2018	2019	2018	2019
(1)	(10)	(11)	(12)	(13)	(14)	(15)
Tamiang Hulu	1	1	9	20	9	10
Bandar Pusaka	1	-	15	16	15	13
Kejuruhan Muda	1	3	15	35	15	19
Tenggulun	1	3	5	14	5	10
Rantau	1	1	16	23	16	16
Kota Kualasimpang	1	5	5	11	5	3
Seruway	1	-	24	28	24	22
Bendahara	1	-	33	35	33	27
Banda Mulia	1	-	10	12	10	9
Karang Baru	1	2	31	42	31	27
Sekerak	1	-	14	15	14	12
Manyak Payed	1	2	36	41	36	33
Aceh Tamiang	12	17	213	292	213	201

Catatan/Note: ...

Sumber/Source: Kementerian Kesehatan, Profil Kesehatan Indonesia/Ministry of Health, Health Profile of Indonesia

Tabel
Table 4.2.6**Jumlah Pelayanan Kesehatan Menurut Puskesmas di
Kabupaten Aceh Tamiang, 2019**
*Number of Medical Service by Public Health Center in Aceh
Tamiang Regency, 2019*

Nama Puskesmas <i>Public Health Center Name</i>	Jenis Pelayanan <i>Type of Services</i>			Jumlah <i>Total</i>
	Umum	Rawat Jalan	Rawat Inap	
(1)	(2)	(3)	(4)	(5)
Tamiang Hulu	-	15 242	1 328	16 570
Bandar Pusaka	-	23 171	-	23 171
Kejuruan Muda	-	13 065	-	13 065
Simpang Kiri	-	7 232	150	7 382
Rantau	-	15 070	-	15 070
Sapta Jaya	-	21 058	-	21 058
Kota Kuala Simpang	-	15 239	-	15 239
Seuruway	-	73 528	906	74 434
Bendahara	-	7 628	-	7 628
Sungai Iyu	-	27 547	551	28 098
Banda Mulia	-	31 168	-	31 168
Karang Baru	-	67 269	-	67 269
Sekerak	-	6 812	-	6 812
Manyak Payed	-	72 863	1 045	73 908
Jumlah/Total	0	396 892	3 980	400 872

Catatan/Note:

Sumber/Source: Dinas Kesehatan Kabupaten Aceh Tamiang/Aceh Tamiang Health Services Office

Tabel 4.2.7 Jumlah Sarana Pelayanan Kesehatan Menurut Kecamatan di Kabupaten Aceh Tamiang, 2019
Number of Health Services Facilities by Subdistrict in Aceh Tamiang Regency, 2019

Nama Kecamatan Sub District Name	Puskesmas Induk/Public Health Center		
	Jumlah Puskesmas	Tempat Tidur Tersedia	Pusling
(1)	(2)	(3)	(4)
Tamiang Hulu	1	16	1
Bandar Pusaka	1	7	1
Kejuruhan Muda	1	6	1
Tenggulun	1	14	1
Rantau	2	2	1
Kota Kuala Simpang	1	5	1
Seuruway	1	14	1
Bendahara	2	10	1
Banda Mulia	1	1	1
Karang Baru	2	9	1
Sekerak	1	1	1
Manyak Payed	1	1	1
Jumlah/Total	15	86	12

Catatan/Note:

Sumber/Source: Dinas Kesehatan Kabupaten Aceh Tamiang/Aceh Tamiang Health Services Office

Tabel
Table 4.2.8**Jumlah Desa dan Sarana Posyandu Menurut Puskesmas di Kabupaten Aceh Tamiang, 2019**
Number of Villages and Posyandu Facilities by Public Health Center in Aceh Tamiang Regency, 2019

Nama Puskesmas <i>Public Health Center Name</i>	Jumlah Desa	Jumlah Posyandu	Jumlah Kader	Rasio Posyandu/ Desa	Rasio Kader-Posyandu
(1)	(2)	(3)	(4)	(5)	(6)
Tamiang Hulu	9	20	100	0,10	20,0
Bandar Pusaka	15	16	96	0,12	16,7
Kejuruan Muda	15	35	189	0,09	18,5
Simpang Kiri	5	14	78	0,07	17,9
Rantau	9	15	91	0,05	16,5
Sapta Jaya	7	8	64	0,07	12,5
Kota Kuala Simpang	5	11	57	0,05	19,3
Seuruway	24	28	167	0,10	16,8
Bendahara	12	14	90	0,18	15,6
Sungai Iyu	21	21	111	0,15	18,9
Banda Mulia	10	12	90	0,10	13,3
Karang Baru	31	42	218	0,10	19,3
Sekerak	14	15	98	0,21	15,3
Manyak Payed	36	41	169	0,12	24,26
Jumlah/Total	213	292	1618	0,10	18,05

Catatan/Note:

Sumber/Source: Dinas Kesehatan Kabupaten Aceh Tamiang/Aceh Tamiang Health Services Office

Tabel
Table 4.2.9

Jumlah Sarana Posyandu, Jumlah Kunjungan Bayi dan Balita dengan KMS¹ Menurut Kecamatan di Kabupaten Aceh Tamiang, 2019
Number of Posyandu, Total Baby and Infant Visit with KMS¹ by Subdistrict in Aceh Tamiang Regency, 2019

Nama Kecamatan Subdistrict Name	Jumlah Puskesmas	Jumlah Posyandu	Jumlah Kunjungan Dengan KMS (Balita)
(1)	(2)	(3)	(4)
Tamiang Hulu	1	20	1 522
Bandar Pusaka	1	16	1 278
Kejuruan Muda	1	35	3 089
Tenggulun	1	14	1 336
Rantau	2	23	2 730
Kota Kuala Simpang	1	11	1 262
Seuruway	1	28	2 242
Bendahara	2	35	1 952
Banda Mulia	1	12	1 124
Karang Baru	2	42	3 388
Sekerak	1	15	672
Manyak Payed	1	41	3 151
Jumlah/Total	15	292	23 746

Catatan/Note : KMS adalah kartu menuju sehat yang digunakan ketika mendapatkan pelayanan posyandu

Sumber/Source: Dinas Kesehatan Kabupaten Aceh Tamiang/Aceh Tamiang Health Services Office

Tabel
Table 4.2.10**Jumlah Persalinan, Bayi Lahir Hidup dan Mati Menurut Puskesmas di Kabupaten Aceh Tamiang, 2019**
Number of Childbirth, Baby Live at Birth and Baby Death at Birth by Public Health Center in Aceh Tamiang Regency, 2019

Nama Puskesmas <i>Public Health Center Name</i>	Jumlah Persalinan	Jumlah Bayi	
		Lahir Hidup	Lahir Mati
(1)	(2)	(3)	(4)
Tamiang Hulu	348	350	3
Bandar Pusaka	284	285	0
Kejuruan Muda	731	730	7
Simpang Kiri	337	339	1
Rantau	500	500	3
Sapta Jaya	180	181	0
Kota Kuala Simpang	285	286	2
Seuruway	552	550	5
Bendahara	154	156	0
Sungai Iyu	303	302	1
Banda Mulia	232	233	1
Karang Baru	753	757	2
Sekerak	128	126	4
Manyak Payed	668	671	5
Jumlah/Total	5 455	5 466	34

Catatan/Note:

Sumber/Source: Dinas Kesehatan Kabupaten Aceh Tamiang/Aceh Tamiang Health Services Office

Tabel 4.2.11 **Jumlah Bayi Lahir Hidup Berdasarkan Jenis Kelamin Menurut Puskesmas di Kabupaten Aceh Tamiang, 2019**
Table 4.2.11 **Number of Baby Life at Birth According Gender by Public Health Center in Aceh Tamiang Regency, 2019**

Nama Puskesmas <i>Public Health Center Name</i>	Bayi Lahir Hidup/Baby Life		Jumlah <i>Total</i>
	Laki-laki/Male	Perempuan/ Female	
(1)	(2)	(3)	(4)
Tamiang Hulu	202	148	350
Bandar Pusaka	136	149	285
Kejuruan Muda	359	371	730
Simpang Kiri	172	167	339
Rantau	265	235	500
Sapta Jaya	95	86	181
Kota Kuala Simpang	149	137	286
Seuruway	306	244	550
Bendahara	68	88	156
Sungai Iyu	145	157	302
Banda Mulia	110	123	233
Karang Baru	380	377	757
Sekerak	66	60	126
Manyak Payed	345	326	671
Jumlah/Total	2 798	2 668	5 466

Catatan/Note:

Sumber/Source: Dinas Kesehatan Kabupaten Aceh Tamiang/Aceh Tamiang Health Services Office

Tabel
Table 4.2.12**Jumlah Bayi Lahir Mati Berdasarkan Jenis Kelamin
Menurut Puskesmas di Kabupaten Aceh Tamiang, 2019**
**Number of Death at Birth According Gender by Public
Health Center in Aceh Tamiang Regency, 2019**

Nama Puskesmas <i>Public Health Center Name</i>	Bayi Lahir Mati/Baby Death at Birth		Jumlah <i>Total</i>
	Laki-laki/Male	Perempuan/ Female	
(1)	(2)	(3)	(4)
Tamiang Hulu	1	2	3
Bandar Pusaka	0	0	0
Kejuruan Muda	2	5	7
Simpang Kiri	0	1	1
Rantau	1	2	3
Sapta Jaya	0	0	0
Kota Kuala Simpang	2	0	2
Seuruway	4	1	5
Bendahara	0	0	0
Sungai Iyu	1	0	1
Banda Mulia	0	1	1
Karang Baru	1	0	2
Sekerak	4	0	4
Manyak Payed	3	2	5
Jumlah/Total	19	14	34

Catatan/Note:

Sumber/Source: Dinas Kesehatan Kabupaten Aceh Tamiang/Aceh Tamiang Health Services Office

Tabel 4.2.13 **Jumlah Kematian Bayi Umur 0-28 Hari Berdasarkan Jenis Kelamin Menurut Puskesmas di Kabupaten Aceh Tamiang, 2019**
Number of Baby Death 0-28 Days Age According Gender by Public Health Center in Aceh Tamiang Regency, 2019

Nama Puskesmas <i>Public Health Center Name</i>	Kematian Bayi Umur 0-28 hari <i>Baby Death 0-28 Days Age</i>		Jumlah <i>Total</i>
	Laki-laki/Male	Perempuan/ Female	
(1)	(2)	(3)	(4)
Tamiang Hulu	1	1	2
Bandar Pusaka	5	0	5
Kejuruan Muda	3	5	8
Simpang Kiri	1	1	2
Rantau	1	2	3
Sapta Jaya	2	0	2
Kota Kuala Simpang	6	1	7
Seuruway	2	1	3
Bendahara	1	1	2
Sungai Iyu	0	0	0
Banda Mulia	2	1	3
Karang Baru	4	2	6
Sekerak	0	1	1
Manyak Payed	2	2	4
Jumlah/Total	30	18	48

Catatan/Note:

Sumber/Source: Dinas Kesehatan Kabupaten Aceh Tamiang/Aceh Tamiang Health Services Office

Tabel
Table 4.2.14

Jumlah Kematian Bayi Umur 0-1 Tahun Berdasarkan Jenis Kelamin Menurut Puskesmas di Kabupaten Aceh Tamiang, 2019
Number of Baby Death 0-1 Year Age According Gender by Public Health Center in Aceh Tamiang Regency, 2019

Nama Puskesmas <i>Public Health Center Name</i>	Kematian Bayi Umur 0-1 Tahun <i>Baby Death 0-1 YO</i>		Jumlah <i>Total</i>
	Laki-laki/Male	Perempuan/ Female	
(1)	(2)	(3)	(4)
Tamiang Hulu	2	1	3
Bandar Pusaka	5	0	5
Kejuwaan Muda	3	5	8
Simpang Kiri	1	1	2
Rantau	2	3	5
Sapta Jaya	2	0	2
Kota Kuala Simpang	6	1	7
Seuruway	3	1	4
Bendahara	1	1	2
Sungai Iyu	0	0	0
Banda Mulia	2	1	3
Karang Baru	4	2	6
Sekerak	0	1	1
Manyak Payed	2	3	5
Jumlah/Total	33	20	53

Catatan/Note:

Sumber/Source: Dinas Kesehatan Kabupaten Aceh Tamiang/Aceh Tamiang Health Services Office

Tabel 4.2.15 Jumlah Pelayanan Ibu Hamil Menurut Puskesmas di Kabupaten Aceh Tamiang, 2019
Table *Number of Pregnancy Services by Public Health Center in Aceh Tamiang Regency, 2019*

Nama Puskesmas <i>Public Health Center Name</i>	Jenis Pelayanan <i>Kind of Services</i>		
	Ibu Hamil	K1	K4
(1)	(2)	(3)	(4)
Tamiang Hulu	428	372	347
Bandar Pusaka	286	295	255
Kejuruan Muda	783	706	732
Simpang Kiri	402	389	367
Rantau	581	543	529
Sapta Jaya	229	178	188
Kota Kuala Simpang	444	331	365
Seuruway	582	548	506
Bendahara	162	162	148
Sungai Iyu	295	308	291
Banda Mulia	262	253	234
Karang Baru	893	859	722
Sekerak	149	145	117
Manyak Payed	713	692	685
Jumlah/Total	6 209	5 781	5 486

Catatan/Note:

Sumber/Source: Dinas Kesehatan Kabupaten Aceh Tamiang/Aceh Tamiang Health Services Office

Tabel
Table 4.2.16**Jumlah Kematian Ibu Maternal Menurut Puskesmas di Kabupaten Aceh Tamiang, 2019**
Number of Maternal Mortality by Public Health Center in Aceh Tamiang Regency, 2019

Nama Puskesmas <i>Public Health Center Name</i>	Kematian Ibu Maternal		
	hamil	Bersalin	Nifas
(1)	(2)	(3)	(4)
Tamiang Hulu	-	-	1
Bandar Pusaka	-	-	-
Kejuruan Muda	-	-	2
Simpang Kiri	-	-	-
Rantau	-	1	-
Sapta Jaya	-	-	1
Kota Kuala Simpang	1	-	-
Seuruway	-	-	-
Bendahara	-	-	-
Sungai Iyu	-	1	-
Banda Mulia	-	-	-
Karang Baru	-	-	2
Sekerak	-	1	-
Manyak Payed	-	-	-
Jumlah/Total	1	3	6

Catatan/Note:

Sumber/Source: Dinas Kesehatan Kabupaten Aceh Tamiang/Aceh Tamiang Health Services Office

Tabel 4.2.17 **Jumlah Balita Menurut Kecamatan di Kabupaten Aceh Tamiang, 2019**
Table 4.2.17 **Number of Infanthy Subdistrict in Aceh Tamiang Regency, 2019**

Nama Kecamatan Subdistrict Name	Laki-laki/Male	Perempuan/ Female	Jumlah/Total
(1)	(2)	(3)	(4)
Tamiang Hulu	905	876	1 781
Bandar Pusaka	608	583	1 191
Kejuruan Muda	1 644	1 617	3 261
Tenggulun	865	810	1 675
Rantau	1 689	1 682	3 371
Kota Kuala Simpang	927	924	1 851
Seuruway	1 210	1 216	2 426
Bendahara	953	951	1 904
Banda Mulia	556	537	1 093
Karang Baru	1 875	1 844	3 719
Sekerak	314	305	619
Manyak Payed	1 496	1 474	2 970
Jumlah/Total	13 042	12 819	25 861

Catatan/Note : KMS adalah kartu menuju sehat yang digunakan ketika mendapatkan pelayanan posyandu

Sumber/Source: Dinas Kesehatan Kabupaten Aceh Tamiang/Aceh Tamiang Health Services Office

Tabel
Table 4.2.18

**Perkiraan Jumlah Persalinan dan Persalinan yang
di Tolong Tenaga Kesehatan Menurut Puskesmas di
Kabupaten Aceh Tamiang, 2019**
*Number of Birth Estimate Helped by Paramedics by Public
Health Center in Aceh Tamiang Regency, 2019*

Nama Puskesmas <i>Public Health Center Name</i>	Jumlah Persalinan	Pertolongan Persalinan oleh Tenaga Kesehatan	
		Jumlah	% (Percentage)
(1)	(2)	(3)	(4)
Tamiang Hulu	408	348	85,3
Bandar Pusaka	273	284	104,0
Kejuruan Muda	747	731	97,9
Simpang Kiri	384	337	87,8
Rantau	554	500	90,3
Sapta Jaya	219	180	82,2
Kota Kuala Simpang	424	285	67,2
Seuruway	556	552	99,3
Bendahara	155	154	99,4
Sungai Iyu	282	303	107,4
Banda Mulia	250	232	92,8
Karang Baru	852	753	88,4
Sekerak	142	128	90,1
Manyak Payed	681	668	98,1
Jumlah/Total	5 927	5 455	92,0

Catatan/Note:

Sumber/Source: Dinas Kesehatan Kabupaten Aceh Tamiang/Aceh Tamiang Health Services Office

Tabel 4.2.19 Jumlah Pelayanan Imunisasi Menurut Puskesmas di Kabupaten Aceh Tamiang, 2019
Number of Immune Services by Public Health Center in Aceh Tamiang Regency, 2019

Nama Puskesmas Public Health Center Name	Jenis Imunisasi Kind of Immune					
	BCG	DPT 1	DPT 3	Polio	Campak	Hepatitis
(1)	(2)	(3)	(4)	(5)	(6)	(7)
Tamiang Hulu	313	288	289	289	298	350
Bandar Pusaka	256	237	221	217	225	280
Kejuruan Muda	760	754	741	757	691	716
Simpang Kiri	303	314	274	274	327	339
Rantau	462	456	438	438	428	496
Sapta Jaya	179	169	154	149	172	173
Kota Kuala Simpang	331	329	333	333	331	283
Seuruway	500	485	465	455	465	536
Bendahara	140	130	121	121	137	156
Sungai Iyu	264	269	253	253	253	273
Banda Mulia	217	217	203	208	182	235
Karang Baru	743	652	597	588	507	706
Sekerak	134	129	89	89	88	132
Manyak Payed	594	588	556	578	513	516
Jumlah/Total	5 196	5 017	4 734	4 749	4 617	5 191

Catatan/Note:

Sumber/Source: Dinas Kesehatan Kabupaten Aceh Tamiang/Aceh Tamiang Health Services Office

Tabel
Table 4.2.20

**Jumlah Peserta Keluarga Berencana Baru Menurut
Kecamatan di Kabupaten Aceh Tamiang, 2019**
*Number of New Family Planning Member by Subdistrict in
Aceh Tamiang Regency, 2019*

Nama Puskesmas <i>Public Health Center Name</i>	Jenis Alat Kontrasepsi/ <i>Kind of Contraceptions</i>						Jumlah <i>Total</i>
	IUD	MOW/ WOW	Implant	Injection/ Suntik	Pill	Kondom	
(1)	(2)	(3)	(4)	(5)	(6)	(7)	(8)
Tamiang Hulu	33	40	87	847	946	47	2 000
Bandar Pusaka	95	86	104	741	590	82	1 698
Kejuruhan Muda	171	71	88	2 278	2 101	272	4 981
Tenggulun	12	82	116	555	716	82	1 563
Rantau	95	83	89	1 691	2 171	93	4 222
Kota Kualasimpang	25	25	5	682	565	157	1 459
Seruway	274	2	46	1 136	1 298	112	2 868
Bendahara	67	153	79	1 027	970	87	2 383
Banda Mulia	55	90	123	474	648	39	1 429
Karang Baru	401	302	75	1 935	2 297	218	5 228
Sekerak	11	45	40	346	298	25	765
Manyak Payed	180	181	109	1 641	1 557	114	3 782
Jumlah/Total	1 419	1 160	961	13 353	14 157	1 328	32 378

Catatan/Note:

Sumber/Source: Dinas Kesehatan Kabupaten Aceh Tamiang/Aceh Tamiang Health Services Office

Tabel 4.2.21 Jumlah Pasangan Usia Subur di Kabupaten Aceh Tamiang Menurut Keikutsertaan Dalam Program KB, 2019
Table *Number of Fertile Age Couple in Aceh Tamiang Regency by Participation of Family Planning Program, 2019*

Nama Kecamatan Sub District Name	Peserta KB		Bukan Peserta KB	Jumlah
	Pemerintah	Swasta		
(1)	(2)	(3)	(4)	(5)
Tamiang Hulu	1 734	10	1 015	2 759
Bandar Pusaka	824	0	889	1 713
Kejuruan Muda	1 967	2 247	1 542	5 756
Tenggulun	1 746	355	723	2 824
Rantau	1 679	1 910	1 266	4 855
Kota Kuala Simpang	468	643	817	1 928
Seuruway	1 304	1 493	1 124	3 921
Bendahara	1 108	905	1 271	3 284
Banda Mulia	724	693	740	2 157
Karang Baru	2 779	1 516	1 732	6 027
Sekerak	601	0	456	1 057
Manyak Payed	2 937	1 125	1 308	5 370
Jumlah/Total	17 871	10 897	12 883	41 651

Catatan/Note:

Sumber : Dinas Pemberdayaan Masyarakat dan Kampung, Pemberdayaan Perempuan dan Keluarga Berencana Kabupaten Aceh Tamiang

Source : *Aceh Tamiang Empowerment Community and Village, Women's Empowerment and Family Planning Office*

Tabel
Table 4.2.22**Jumlah Pasangan Usia Subur dan Peserta KB Aktif Menurut Kecamatan di Kabupaten Aceh Tamiang, 2019**
Number of Eligible Couples and Family Planning by Subdistrict in Aceh Tamiang Regency, 2019

Nama Kecamatan Sub District Name	Jumlah PUS Eligible Couples	Peserta KB Aktif Family Planning Participants			
		IUD	MOW	MOP	Kondom Condom
(1)	(2)	(3)	(4)	(5)	(6)
Tamiang Hulu	2 759	21	5	0	9
Bandar Pusaka	1 713	35	5	0	15
Kejuruan Muda	5 756	185	135	0	126
Tenggulun	2 824	11	78	0	89
Rantau	4 855	177	167	0	220
Kota Kuala Simpang	1 928	62	44	0	48
Seuruway	3 921	230	100	0	129
Bendahara	3 284	54	171	0	67
Banda Mulia	2 157	38	24	0	12
Karang Baru	6 027	351	287	0	180
Sekerak	1 057	9	28	0	16
Manyak Payed	5 370	117	120	0	90
Aceh Tamiang	41 651	1 290	1 164	0	1 001

Bersambung . . .
Ccontinued . . .

Lanjutan Tabel/*Continued Table 4.2.22*

Nama Kecamatan <i>Sub District Name</i>	Peserta KB Aktif <i>Family Planning Participants</i>			Jumlah <i>Total</i>
	Implan <i>Implants</i>	Suntikan <i>Injection</i>	Pil <i>Pil</i>	
(1)	(7)	(8)	(9)	(10)
Tamiang Hulu	48	812	851	1 745
Bandar Pusaka	21	398	350	824
Kejuruan Muda	73	1 623	2 072	4 214
Tenggulun	205	919	799	2 101
Rantau	65	1 286	1 674	3 589
Kota Kuala Simpang	27	455	475	1 111
Seuruyay	11	1 064	1 263	2 797
Bendahara	35	915	771	2 013
Banda Mulia	37	527	779	1 417
Karang Baru	60	1 542	1 875	4 295
Sekerak	31	314	203	601
Manyak Payed	105	1 818	1 812	4 062
Aceh Tamiang	718	11 673	12 924	28 769

Catatan/*Note:*

Sumber : Dinas Pemberdayaan Masyarakat dan Kampung, Pemberdayaan Perempuan dan Keluarga Berencana Kabupaten Aceh Tamiang

Source : *Aceh Tamiang Empowerment Community and Village, Women's Empowerment and Family Planning Office*

Tabel
Table 4.2.23**Jumlah Kelompok Balita dan Alat Permainan Edukatif di
Kabupaten Aceh Tamiang, 2019**
**Number of Under 5th Population's Group and Educational
Playing Tools in Aceh Tamiang Regency, 2019**

Nama Kecamatan <i>Sub District Name</i>	Kelompok <i>Group</i>	
	BKB	APE
(1)	(2)	(3)
Tamiang Hulu	1	0
Bandar Pusaka	1	1
Kejuruan Muda	3	3
Tenggulun	5	1
Rantau	6	6
Kota Kuala Simpang	5	5
Seuruway	14	14
Bendahara	3	3
Banda Mulia	3	10
Karang Baru	6	6
Sekerak	2	2
Manyak Payed	2	5
Aceh Tamiang	51	56

Catatan/Note:

Sumber : Dinas Pemberdayaan Masyarakat dan Kampung, Pemberdayaan Perempuan dan Keluarga Berencana Kabupaten Aceh Tamiang

Source : *Aceh Tamiang Empowerment Community and Village, Women's Empowerment and Family Planning Office*

Tabel 4.2.24 Jumlah Klinik Keluarga Berencana (KKB) dan Pos Pelayanan Keluarga Berencana Desa (PPKBD) Menurut Kecamatan di Kabupaten Aceh Tamiang, 2019
Number of Family Planning Clinics and Village Family Planning Service Units by Subdistrict in Aceh Tamiang Regency, 2019

Nama Kecamatan Sub District Name	KKB Family Planning Clinics	PPKBD Village Family Planning Service Units
(1)	(2)	(3)
Tamiang Hulu	1	28
Bandar Pusaka	0	40
Kejuruan Muda	5	75
Tenggulun	3	5
Rantau	5	16
Kota Kuala Simpang	5	5
Seuruway	0	24
Bendahara	2	33
Banda Mulia	3	10
Karang Baru	6	31
Sekerak	1	14
Manyak Payed	3	36
Aceh Tamiang	34	317

Catatan/Note:

Sumber : Dinas Pemberdayaan Masyarakat dan Kampung, Pemberdayaan Perempuan dan Keluarga Berencana Kabupaten Aceh Tamiang

Source : Aceh Tamiang Empowerment Community and Village, Women's Empowerment and Family Planning Office

Tabel
Table 4.2.25

**Jumlah Keluarga di Kabupaten Aceh Tamiang Menurut
Tingkat Kesejahteraan, 2019**
*Number of EHouseholds in Aceh Tamiang Regency by
Prosperity Level, 2019*

Nama Kecamatan Sub District Name	Pra Sejahtera	Sejahtera				Jumlah
		I	II	III	III +	
(1)	(2)	(3)	(4)	(5)	(6)	(7)
Tamiang Hulu	484	449	3 335	0	0	4 268
Bandar Pusaka	289	414	1 866	44	0	2 613
Kejuruan Muda	1 233	2 183	3 747	970	159	8 292
Tenggulun	974	2 253	1 096	544	169	5 036
Rantau	431	900	7 882	348	208	9 769
Kota Kuala Simpang	1 124	1 028	1 581	1 136	458	5 327
Seuruway	88	1 562	4 505	754	33	6 942
Bendahara	457	1 991	2 296	650	232	5 626
Banda Mulia	0	1 025	1 315	503	108	2 951
Karang Baru	743	1 882	4 741	3 442	18	10 826
Sekerak	0	140	252	189	49	630
Manyak Payed	2 430	2 225	2 671	1 069	441	8 836
Aceh Tamiang	8 253	16 052	35 287	9 649	1 875	71 116

Catatan/Note:

Sumber : Dinas Pemberdayaan Masyarakat dan Kampung, Pemberdayaan Perempuan dan Keluarga Berencana Kabupaten Aceh Tamiang

Source : Aceh Tamiang Empowerment Community and Village, Women's Empowerment and Family Planning Office

4.3 AGAMA DAN SOSIAL LAINNYA RELIGION AND OTHER SOCIAL AFFAIRS

Tabel 4.3.1 **Jumlah Penduduk Menurut Kecamatan dan Agama yang Dianut, 2019**
Table 4.3.1 **Population by Subdistrict and Religion, 2019**

Kecamatan Subdistrict	Islam	Protestan Protestant	Katolik Catholic	Hindu	Budha Buddha	Jumlah Total
(1)	(2)	(3)	(4)	(5)	(6)	(7)
Tamiang Hulu	18 193	31	12	-	2	18 238
Bandar Pusaka	13 467	-	6	-	3	13 476
Kejuruhan Muda	38 989	45	-	-	10	39 044
Tenggulun	18 485	17	-	-	7	18 509
Rantau	34 475	20	5	-	80	34 580
Kota Kualasimpang	20 171	64	20	37	952	21 244
Seruway	27 607	-	-	-	1	27 608
Bendahara	22 519	-	-	-	1	22 520
Banda Mulia	12 224	-	-	-	-	12 224
Karang Baru	42 378	31	-	-	17	42 426
Sekerak	6 879	-	-	-	-	6 879
Manyak Payed	33 659	27	-	-	-	33 686
Aceh Tamiang	289 046	235	43	37	1 073	290 434

Catatan/Note: ...

Sumber/Source: Kementerian Agama Kabupaten Aceh Tamiang/ Religion Ministry of Aceh Tamiang Regency

Tabel
Table 4.3.2**Jumlah Tempat Peribadatan Menurut Kecamatan,
2019**
*Number of Places of Worship by Subdistrict and Religion,
2019*

Kecamatan Subdistrict	Masjid Mosque	Mushola Pray Room	Gereja Protestan Protestant Church	Gereja Katholik Catholic Church	Vihara Vihara	Jumlah Total
(1)	(2)	(3)	(4)	(5)	(6)	(7)
Tamiang Hulu	28	22	-	-	-	50
Bandar Pusaka	25	14	-	-	-	39
Kejuruan Muda	47	42	-	-	-	89
Tenggulun	24	10	-	-	-	34
Rantau	22	51	-	-	1	74
Kota Kualasimpang	10	24	-	-	1	35
Seruway	26	38	-	-	1	65
Bendahara	25	47	-	-	-	72
Banda Mulia	9	24	-	-	-	33
Karang Baru	40	50	-	-	-	90
Sekerak	15	14	-	-	-	29
Manyak Payed	19	45	-	-	-	64
Aceh Tamiang	290	381	0	0	3	674

Catatan/Note: ...

Sumber/Source: Kementerian Agama Kabupaten Aceh Tamiang/ Religion Ministry of Aceh Tamiang Regency

Tabel 4.3.3 Jumlah Desa¹/Kelurahan yang Mengalami Bencana Alam² Menurut Kecamatan, 2011, 2014 dan 2018
Number of Villages¹ that Had Natural Disaster² by Subdistrict, 2011, 2014 dan 2018

Kecamatan Subdistrict	Banjir/Flood		
	2011	2014	2018
(1)	(2)	(3)	(4)
Tamiang Hulu	3	5	7
Bandar Pusaka	1	1	2
Kejuruan Muda	1	1	2
Tenggulun	5	2	5
Rantau	0	0	-
Kota Kualasimpang	3	1	-
Seruway	3	10	4
Bendahara	8	19	4
Banda Mulia	0	10	-
Karang Baru	10	6	1
Sekerak	2	2	7
Manyak Payed	13	9	3
Aceh Tamiang	49	66	35

Bersambung
 Continued

Lanjutan Tabel/*Continued Table* 4.3.3

Kecamatan <i>Subdistrict</i>	Gempa Bumi/ <i>Earthquake</i>		
	2011	2014	2018
(1)	(5)	(6)	(7)
Tamiang Hulu	-	-	-
Bandar Pusaka	-	-	-
Kejuruan Muda	-	-	-
Tenggulun	-	-	-
Rantau	-	-	-
Kota Kualasimpang	-	-	-
Seruway	-	-	-
Bendahara	-	-	-
Banda Mulia	-	-	-
Karang Baru	-	-	-
Sekerak	-	-	-
Manyak Payed	-	-	-
Aceh Tamiang	0	0	0

Bersambung
Continued

Lanjutan Tabel/Continued Table 4.3.3

Kecamatan Subdistrict	Tanah Longsor/Landslide		
	2011	2014	2018
(1)	(8)	(9)	(10)
Tamiang Hulu	-	-	-
Bandar Pusaka	-	-	-
Kejuruan Muda	-	1	1
Tenggulun	-	-	-
Rantau	-	-	-
Kota Kualasimpang	-	-	-
Seruway	1	-	1
Bendahara	-	-	-
Banda Mulia	-	-	-
Karang Baru	-	-	-
Sekerak	1	1	1
Manyak Payed	-	-	-
Aceh Tamiang	2	2	3

Catatan/Note: ¹ Desa pada tabel ini termasuk Unit Permukiman Transmigrasi (UPT) yang masih dibina oleh kementerian terkait dan nagari di Kabupaten/Kota Sumatera Barat/Villages in this table are included in Transmigration Settlement Unit which is still fostered by the relevant ministries and the nagari in the Province of Sumatera Barat

² Terjadi dalam tiga tahun terakhir sampai dengan saat pencacahan/Occured during the last three years by the time of enumeration

Sumber/Source: BPS, Pendataan Potensi Desa (Podes)/BPS-Statistics Indonesia, Village Potential Data Collecting

Tabel
Table 4.3.4**Jumlah Bencana Kebakaran Menurut Kecamatan di
Kabupaten Aceh Tamiang, 2019**
Number Of Fire Disaster by Subdistricts in Aceh Tamiang Regency, 2019

Kecamatan Subdistrict	Korban Jiwa	Kerusakan Akibat Bencana			
		Rumah (Unit)	Pusat Pendidikan	Bengkel, kios, DII	Lahan
(1)	(2)	(3)	(4)	(5)	(6)
Tamiang Hulu	-	1	-	-	-
Bandar Pusaka	-	1	-	-	-
Kejuruhan Muda	-	1	-	2	2
Tenggulun	-	1	-	2	2
Rantau	-	-	-	-	-
Kota Kualasimpang	-	5	-	1	1
Seruway	-	-	-	-	-
Bendahara	4	-	-	6	7
Banda Mulia	1	-	-	2	4
Karang Baru	-	2	-	2	4
Sekerak	-	-	-	-	-
Manyak Payed	-	-	-	2	1
Aceh Tamiang	5	11	0	17	21

Catatan/Note:

Sumber/Source: Badan Penanggulangan Bencana Daerah Kab.Aceh Tamiang/Aceh Tamiang District Disaster Management Agency

Tabel 4.3.5 Jumlah Bencana Banjir Menurut Kecamatan di Kabupaten Aceh Tamiang, 2019
Number Of Floods Disaster by Subdistricts in Aceh Tamiang Regency, 2019

Kecamatan Subdistrict	Korban Jiwa Pengungsi (KK)	Kerusakan Akibat Bencana			
		Rumah/House (Unit)	Jalan/Road (Km)	Jembatan/ Bridge (M)	Kebun/Sawah (Ha)
(1)	(2)	(3)	(4)	(5)	(6)
Tamiang Hulu	-	-	-	-	-
Bandar Pusaka	-	-	-	-	-
Kejuruhan Muda	-	-	-	-	-
Tenggulun	-	-	-	-	-
Rantau	-	-	-	-	-
Kota Kualasimpang	-	-	-	-	-
Seruway	-	-	-	-	-
Bendahara	-	-	-	-	-
Banda Mulia	-	-	-	-	-
Karang Baru	-	-	-	-	-
Sekerak	-	-	-	-	-
Manyak Payed	-	-	-	-	-
Aceh Tamiang	0	0	0	0	0

Catatan/Note:

Sumber/Source: Badan Penanggulangan Bencana Daerah Kab.Aceh Tamiang/Aceh Tamiang District Disaster Management Agency

Tabel
Table 4.3.6**Jumlah Bencana Angin Kencang / Puting Menurut
Kecamatan di Kabupaten Aceh Tamiang, 2019**
Number Of Tornado Disaster by Subdistricts in Aceh Tamiang Regency, 2019

Kecamatan Subdistrict	Korban Jiwa	Kerusakan Akibat Bencana	
		Rumah/House (Unit)	Kios, dll
(1)	(2)	(3)	(4)
Tamiang Hulu	-	-	-
Bandar Pusaka	-	-	-
Kejuruan Muda	-	-	-
Tenggulun	-	1	-
Rantau	-	-	-
Kota Kualasimpang	-	-	-
Seruway	-	-	-
Bendahara	-	-	-
Banda Mulia	-	-	-
Karang Baru	-	-	-
Sekerak	-	-	-
Manyak Payed	-	-	-
Aceh Tamiang	0	1	0

Catatan/Note:

Sumber/Source: Badan Penanggulangan Bencana Daerah Kab.Aceh Tamiang/Aceh Tamiang District Disaster Management Agency

Tabel 4.3.7 Jumlah Bencana Tanah Longsor Menurut Kecamatan di Kabupaten Aceh Tamiang, 2019
Number Of Slided Disaster by Subdistricts in Aceh Tamiang Regency, 2019

Kecamatan Subdistrict	Korban Jiwa	Kerusakan Akibat Bencana		
		Rumah/House (Unit)	Kios, dll	Jembatan/Bridge (M)
(1)	(2)	(3)	(4)	(5)
Tamiang Hulu	-	-	-	-
Bandar Pusaka	-	-	-	-
Kejuruan Muda	-	-	-	-
Tenggulun	-	-	-	-
Rantau	-	-	-	-
Kota Kualasimpang	-	-	-	-
Seruway	-	-	-	-
Bendahara	-	-	-	-
Banda Mulia	-	-	-	-
Karang Baru	-	-	-	-
Sekerak	-	-	-	-
Manyak Payed	-	-	-	-
Aceh Tamiang	0	0	0	0

Catatan/Note:

Sumber/Source: Badan Penanggulangan Bencana Daerah Kab.Aceh Tamiang/Aceh Tamiang District Disaster Management Agency

Tabel
Table 4.3.8

Jumlah Desa/Kelurahan Yang Mengalami Bencana Kekeringan Menurut Kecamatan di Kabupaten Aceh Tamiang, 2019
Number of Villages that Had Dryness Disaster² by Subdistrict In Aceh Tamiang Regency, 2019

Kecamatan Subdistrict	Korban Jiwa
(1)	(2)
Tamiang Hulu	3
Bandar Pusaka	2
Kejuruan Muda	1
Tenggulun	-
Rantau	-
Kota Kualasimpang	-
Seruway	-
Bendahara	-
Banda Mulia	-
Karang Baru	-
Sekerak	-
Manyak Payed	-
Aceh Tamiang	6

Catatan/Note:

Sumber/Source: Badan Penanggulangan Bencana Daerah Kab.Aceh Tamiang/Aceh Tamiang District Disaster Management Agency

Tabel 4.3.9 **Jumlah Permohonan Nikah di Kabupaten Aceh Tamiang, 2019**
Table **Number of Marriage Application in Aceh Tamiang Regency, 2019**

Bulan Month	Permohonan Nikah Marriage Application	
	Masuk Bulan Ini Accepted this Month	Jumlah Bulan Ini Total this Month
(1)	(2)	(3)
Januari	205	205
Februari	217	217
Maret	231	231
April	347	347
Mei	38	38
Juni	180	180
Juli	204	204
Agustus	263	263
September	101	101
Oktober	172	172
November	179	179
Desember	169	169
Aceh Tamiang	2 306	2 306

Catatan/Note: ...

Sumber/Source: Kementerian Agama Kabupaten Aceh Tamiang/ Religion Ministry of Aceh Tamiang Regency

Tabel 4.3.10 **Jumlah Permohonan Rujuk di Kabupaten Aceh Tamiang, 2019**
Table *Number of Reconciliation Application In Aceh Tamiang Regency, 2019*

Bulan Month	Permohonan Rujuk Reconciliation Application			
	Masuk Bulan Ini Accepted this Month	Jumlah Bulan Ini Total this Month	Diputus-kan Decided	Sisa Bulan Ini Remnant this Month
(1)	(2)	(3)	(4)	(5)
Januari	-	-	-	-
Februari	-	-	-	-
Maret	-	-	-	-
April	-	-	-	-
Mei	-	-	-	-
Juni	-	-	-	-
Juli	-	-	-	-
Agustus	-	-	-	-
September	-	-	-	-
Oktober	-	-	-	-
November	-	-	-	-
Desember	-	-	-	-
Aceh Tamiang	0	0	0	0

Catatan/Note: ...

Sumber/Source: Kementerian Agama Kabupaten Aceh Tamiang/ Religion Ministry of Aceh Tamiang Regency

Tabel 4.3.11 **Jumlah Permohonan Cerai di Kabupaten Aceh Tamiang, 2019**
Table 4.3.11 **Number of Divorce Application in Aceh Tamiang Regency, 2019**

Bulan Month	Permohonan Cerai Divorce Application				
	Sisa Bulan Lalu Remnant Last Month	Masuk Bulan Ini Accepted this Month	Jumlah Bulan Ini Total this Month	Diputus- kan Decided	Sisa Bulan Ini Remnant this Month
(1)	(2)	(3)	(4)	(5)	(6)
Januari	20	70	90	25	65
Februari	65	54	119	43	76
Maret	76	47	123	47	76
April	76	28	104	34	70
Mei	70	36	106	30	76
Juni	76	37	113	43	70
Juli	70	46	116	25	91
Agustus	91	42	133	46	87
September	87	46	133	53	80
Oktober	80	42	122	75	47
November	47	23	70	46	24
Desember	24	1	25	21	4
Aceh Tamiang	779	468	1 249	482	759

Catatan/Note: ...

Sumber/Source: Mahkamah Syar'iyah Kuala Simpang/ Kuala Simpang Moslem Court

Tabel
Table 4.3.12**Faktor-faktor Penyebab Terjadinya Perceraian di
Kabupaten Aceh Tamiang, 2019**
Factors Causing Divorce in Aceh Tamiang Regency, 2019

Bulan Month	Cemburu	Ekonomi	Tidak Tanggung Jawab	Kawin Dibawah Umur	Kekerasan Fisik	Dihukum	Cacat Biologis	Gangguan Pihak Ketiga	Tidak Ada Keharmonisan
(1)	(2)	(3)	(4)	(5)	(6)	(7)	(8)	(9)	(10)
Januari	-	1	2	-	-	-	-	-	20
Februari	-	5	4	-	-	1	-	-	33
Maret	-	3	4	-	1	2	-	-	30
April	-	3	2	-	1	-	-	-	23
Mei	-	4	1	-	-	1	-	-	21
Juni	-	6	4	-	-	-	-	-	32
Juli	-	3	1	-	-	-	-	-	20
Agustus	-	5	1	-	-	-	-	-	40
September	-	8	-	-	-	-	-	-	40
Oktober	-	11	-	-	-	-	-	-	60
November	-	10	-	-	-	-	-	-	34
Desember	-	-	-	-	-	-	-	-	19
Aceh Tamiang	0	59	19	0	2	4	0	0	372

Catatan/Note: ...

Sumber/Source: Mahkamah Syar'iyah Kuala Simpang/ Kuala Simpang Moslem Court

Tabel 4.3.13 **Jumlah Jemaah Haji yang Diberangkat ke Tanah Suci Mekah Menurut Kecamatan, 2019**
Table 4.3.13 **Number of Moslems Pilgrims Departed to the Holy Land of Mecca by Subdistrict, 2019**

Kecamatan Subdistrict	Laki-laki Male	Perempuan Female	Jumlah Total
(1)	(2)	(3)	(4)
Tamiang Hulu	3	5	8
Bandar Pusaka	1	2	3
Kejuruhan Muda	-	2	2
Tenggulun	1	1	2
Rantau	6	14	20
Kota Kualasimpang	5	9	14
Seruway	1	2	3
Bendahara	5	5	10
Banda Mulia	1	1	2
Karang Baru	17	23	40
Sekerak	1	-	1
Manyak Payed	4	4	8
Aceh Tamiang	45	68	113

Catatan/Note: ...

Sumber/Source: Kementerian Agama Kabupaten Aceh Tamiang/ Religion Ministry of Aceh Tamiang Regency

Tabel
Table 4.3.14**Jumlah Jamaah Haji Gagal Berangkat Menurut Kecamatan di Kabupaten Aceh Tamiang, 2019**
Number of Undepartured Moslems Pilgrims by Subdistrict in Aceh Tamiang Regency, 2019

Kecamatan <i>Subdistrict</i>	Laki-laki <i>Male</i>	Perempuan <i>Female</i>	Jumlah <i>Total</i>
(1)	(2)	(3)	(4)
Tamiang Hulu	0	0	0
Bandar Pusaka	0	0	0
Kejuruhan Muda	0	0	0
Tenggulun	0	0	0
Rantau	0	0	0
Kota Kualasimpang	0	0	0
Seruway	0	0	0
Bendahara	0	0	0
Banda Mulia	0	0	0
Karang Baru	0	1	1
Sekerak	0	0	0
Manyak Payed	0	0	0
Aceh Tamiang	0	1	1

Catatan/Note: ...

Sumber/Source: Kementerian Agama Kabupaten Aceh Tamiang/ Religion Ministry of Aceh Tamiang Regency

Tabel 4.3.15 Jumlah Tanah Waqaf di Kabupaten Aceh Tamiang, 2019
Table Number of Waqaf Lands in Aceh Tamiang Regency, 2019

Kecamatan Subdistrict	Perwaqafan				
	Jumlah Lokasi	Berserti-fikat	BerAiw/ Apaiv	Belum BerAiw/ Apaiv	Luas seluruh nya (m2)
(1)	(2)	(3)	(4)	(5)	(6)
Tamiang Hulu	31	3	0	28	75 078
Bandar Pusaka	40	4	0	36	72 162
Kejuruan Muda	52	36	0	15	68 709
Tenggulun	73	12	0	61	126 827
Rantau	72	47	0	25	92 537
Kota Kualasimpang	38	7	0	31	15 107
Seruway	81	80	1	1	101 113
Bendahara	125	76	0	47	160 724
Banda Mulia	40	40	0	0	59 106
Karang Baru	127	69	0	58	187 855
Sekerak	42	22	0	20	54 163
Manyak Payed	308	138	0	171	2 871 682
Aceh Tamiang	1 029	534	1	493	3 885 063

Catatan/Note: ...

Sumber/Source: Kementerian Agama Kabupaten Aceh Tamiang/ Religion Ministry of Aceh Tamiang Regency

Tabel
Table 4.3.16

**Jumlah Penyuluh Agama Islam di Kabupaten Aceh
Tamiang, 2019**
**Number of Religion of Islam Educators in Aceh Tamiang
Regency, 2019**

Kecamatan Subdistrict	Penyuluh Non PNS			Penyuluh PNS		
	Laki-laki Male	Perempuan Female	Jumlah Total	Laki-laki Male	Perempuan Female	Jumlah Total
(1)	(2)	(3)	(4)	(5)	(6)	(7)
Tamiang Hulu	4	5	9	1	0	1
Bandar Pusaka	4	5	9	1	0	1
Kejuruan Muda	3	6	9	1	1	2
Tenggulun	4	2	6	1	0	1
Rantau	2	5	7	0	1	1
Kota Kualasimpang	2	5	7	0	1	1
Seruway	4	4	8	1	0	1
Bendahara	5	5	10	1	0	1
Banda Mulia	4	4	8	1	0	1
Karang Baru	3	6	9	1	1	2
Sekerak	3	4	7	1	0	1
Manyak Payed	5	4	9	0	1	1
Aceh Tamiang	43	55	98	9	5	14

Catatan/Note: ...

Sumber/Source: Kementerian Agama Kabupaten Aceh Tamiang/ Religion Ministry of Aceh Tamiang Regency

Tabel 4.3.17 **Jumlah Narapidana di Lembaga Perasyarakatan Kelas IIB Kabupaten Aceh Tamiang Menurut Bulan, 2019**
Number of Prisoner Aceh Tamiang Prison Office Class IIB by Month, 2019

Bulan Month	Masuk Bulan Ini Come this Month	Jumlah Bulan Ini Total this Month	Dibebaskan Bulan Ini Released this Month	Sisa Bulan Ini Remnant this Month
(1)	(2)	(3)	(4)	(5)
Januari	35	538	26	547
Februari	30	547	32	545
Maret	39	545	18	566
April	16	566	6	576
Mei	30	576	9	597
Juni	31	597	28	600
Juli	25	600	23	602
Agustus	30	602	35	597
September	29	597	20	606
Oktober	53	606	19	640
November	32	640	68	604
Desember	33	604	54	583
Aceh Tamiang	383	7 018	338	7 063

Catatan/Note: ...

Sumber/Source: Lembaga Pemasyarakatan Kelas IIB Kuala Simpang/Aceh Tamiang Prison Office

Tabel
Table 4.3.18

Jumlah Narapidana di Lembaga Perasyarakatan Kelas IIB Kabupaten Aceh Tamiang Menurut Kasus, 2019

Number of Prisoner Aceh Tamiang Prison Office Class IIB by Cases, 2019

Bulan Month	Pidana Criminal	Perdata Sipil	Narkoba Drug	Lalu Lintas Traffic	Jumlah Total
(1)	(2)	(3)	(4)	(5)	(6)
Januari	187	-	360	-	547
Februari	196	-	349	-	545
Maret	197	-	369	-	566
April	186	-	390	-	576
Mei	185	-	412	-	597
Juni	178	-	421	1	600
Juli	194	-	405	3	602
Agustus	188	-	409	-	597
September	190	-	416	-	606
Oktober	214	-	425	1	640
November	208	-	396	-	604
Desember	198	-	384	1	583
Aceh Tamiang	2 321	0	4 736	6	7 063

Catatan/Note: ...

Sumber/Source: Lembaga Pemasyarakatan Kelas IIB Kuala Simpang/Aceh Tamiang Prison Office

Tabel 4.3.19 **Pelanggaran Syari'at Islam Menurut Qanun No.11 tahun 2002 (Tentang Aqidah, Ibadah dan Syi'ar Islam) di Kabupaten Aceh Tamiang, 2019**
Number of Violation Islamic Ordinance by Qanun No. 11, 2002 in Aceh Tamiang Regency, 2019

Bulan / Month	Jumlah Kasus / Number of Case	Tindak Lanjut / Further Action		
		Hukum / Law	Adat / Tradition	Pembinaan / Direction
(1)	(2)	(3)	(4)	(5)
Januari / January	40	-	-	40
Februari / February	1	-	-	1
Maret / March	57	-	-	57
April / April	31	-	-	31
Mei / Mei	10	-	-	10
Juni / June	0	-	-	0
Juli / July	17	-	-	17
Agustus / August	0	-	-	0
September / September	14	-	-	14
Oktober / October	0	-	-	0
November / November	0	-	-	0
Desember / December	0	-	-	0
Jumlah/Total	170	0	0	170

Catatan/Note:

Sumber/Source: Satuan Polisi Pamong Praja dan Wilyatul Hisbah / Islamic and Civil Police Service

Tabel
Table 4.3.20

Pelanggaran Syari'at Islam Menurut Qanun No.06 tahun 2014 pasal 15 (Tentang Khamar dan Sejenisnya) di Kabupaten Aceh Tamiang Tahun 2019
Number of Violation Islamic Ordinance by Qanun No.06 Article 15, 2014 in Aceh Tamiang Regency, 2019

Bulan / Month	Jumlah Kasus / Number of Case	Tindak Lanjut / Further Action		
		Hukum / Law	Adat / Tradition	Pembinaan / Direction
(1)	(2)	(3)	(4)	(5)
Januari / January	0	0	0	0
Februari / February	5	0	0	5
Maret / March	0	0	0	0
April / April	1	0	0	1
Mei / Mei	0	0	0	0
Juni / June	0	0	0	0
Juli / July	0	0	0	0
Agustus / August	2	2	0	0
September / September	0	0	0	0
Oktober / October	2	0	0	2
November / November	0	0	0	0
Desember / December	4	4	0	0
Jumlah/Total	14	6	0	8

Catatan/Note:

Sumber/Source: Satuan Polisi Pamong Praja dan Wilyatul Hisbah / Islamic and Civil Police Service

Tabel
Table 4.3.21

Pelanggaran Syari'at Islam Menurut Qanun No.6 tahun 2014 Pasal 18 (Tentang Maisir / Perjudian dan Sejenisnya) di Kabupaten Aceh Tamiang Tahun 2019
Number of Violation Islamic Ordinance by Qanun No.06 Article 18, 2014 in Aceh Tamiang Regency, 2019

Bulan / Month	Jumlah Kasus / Number of Case	Tindak Lanjut / Further Action		
		Hukum / Law	Adat / Tradition	Pembinaan / Direction
(1)	(2)	(3)	(4)	(5)
Januari / January	0	0	0	0
Februari / February	4	4	0	0
Maret / March	8	8	0	0
April / April	0	0	0	0
Mei / Mei	2	0	0	2
Juni / June	0	0	0	0
Juli / July	0	0	0	0
Agustus / August	7	0	0	0
September / September	0	7	0	0
Oktober / October	0	0	0	0
November / November	0	0	0	0
Desember / December	31	0	0	6
Jumlah/Total	52	25	0	8

Catatan/Note:

Sumber/Source: Satuan Polisi Pamong Praja dan Wilyatul Hisbah / Islamic and Civil Police Service

Tabel
Table 4.3.22

Pelanggaran Syari'at Islam Menurut Qanun No.06 tahun 2014 Pasal 23 (Tentang Khalwat Mesum) di Kabupaten Aceh Tamiang, 2019
Number of Violation Islamic Ordinance by Qanun No.06, 2014 Article 23 in Aceh Tamiang Regency, 2019

Bulan / Month	Jumlah Kasus / Number of Case	Tindak Lanjut / Further Action		
		Hukum / Law	Adat / Tradition	Pembinaan / Direction
(1)	(2)	(3)	(4)	(5)
Januari / January	2	-	-	2
Februari / February	2	-	-	2
Maret / March	2	-	-	2
April / April	0	-	-	0
Mei / Mei	0	-	-	0
Juni / June	5	-	-	5
Juli / July	0	-	-	0
Agustus / August	5	-	-	5
September / September	0	-	-	0
Oktober / October	0	-	-	0
November / November	2	-	-	2
Desember / December	0	-	-	0
Jumlah/Total	18	0	0	18

Catatan/Note:

Sumber/Source: Satuan Polisi Pamong Praja dan Wilyatul Hisbah / Islamic and Civil Police Service

Tabel 4.3.23 **Pelanggaran Syari'at Islam Menurut Qanun No.06 tahun 2014 Pasal 25 (Tentang Ikhtilath dan Sejenisnya) di Kabupaten Aceh Tamiang, 2019**
Number of Violation Islamic Ordinance by Qanun No.06, 2014 Article 25 in Aceh Tamiang Regency, 2019

Bulan / Month	Jumlah Kasus / Number of Case	Tindak Lanjut / Further Action		
		Hukum / Law	Adat / Tradition	Pembinaan / Direction
(1)	(2)	(3)	(4)	(5)
Januari / January	2	-	-	2
Februari / February	0	-	-	0
Maret / March	0	-	-	0
April / April	0	-	-	0
Mei / Mei	6	-	-	6
Juni / June	3	-	-	3
Juli / July	1	-	-	1
Agustus / August	0	-	-	0
September / September	0	-	-	0
Oktober / October	0	-	-	0
November / November	0	-	-	0
Desember / December	2	2	-	0
Jumlah/Total	14	2	0	12

Catatan/Note:

Sumber/Source: Satuan Polisi Pamong Praja dan Wilyatul Hisbah / Islamic and Civil Police Service

Tabel
Table 4.3.24

Pelanggaran Syari'at Islam Menurut Qanun No.06 tahun 2014 Pasal 33 (Tentang Zina dan Sejenisnya) di Kabupaten Aceh Tamiang, 2019
Number of Violation Islamic Ordinance by Qanun No.06, 2014 Article 33 in Aceh Tamiang Regency, 2019

Bulan / Month	Jumlah Kasus / Number of Case	Tindak Lanjut / Further Action		
		Hukum / Law	Adat / Tradition	Pembinaan / Direction
(1)	(2)	(3)	(4)	(5)
Januari / January	2	0	0	2
Februari / February	2	0	0	2
Maret / March	0	0	0	0
April / April	0	0	0	0
Mei / Mei	0	0	0	0
Juni / June	0	0	0	0
Juli / July	0	0	0	0
Agustus / August	0	0	0	0
September / September	0	0	0	0
Oktober / October	0	0	0	0
November / November	2	2	0	0
Desember / December	4	4	0	0
Jumlah/Total	10	6	0	4

Catatan/Note:

Sumber/Source: Satuan Polisi Pamong Praja dan Wilyatul Hisbah / Islamic and Civil Police Service

Tabel 4.3.25 **Jumlah Gugatan Perkara Perdata di Pengadilan Negeri
Kualasimpang, 2019**
**Number of Accusation Civil Cases in Kualasimpang Country
Court, 2019**

Bulan / Month	Sisa Bulan Lalu Remnant Before Month	Masuk Bulan ini Accepted this Month	Jumlah Bulan Ini Total This Month	Diputuskan Decided	Sisa Bulan Ini Remnant this Month
(1)	(2)	(3)	(4)	(5)	(6)
Januari / January	2	1	3	1	2
Februari / February	2	0	2	0	2
Maret / March	2	0	2	0	2
April / April	2	2	4	1	3
Mei / Mei	3	0	3	1	2
Juni / June	2	1	3	0	3
Juli / July	3	1	4	0	4
Agustus / August	4	0	4	1	3
September / September	3	1	4	1	3
Oktober / October	3	0	3	1	2
November / November	2	0	2	2	0
Desember / December	0	0	0	0	0
Jumlah/Total	28	6	34	8	26

Catatan/Note:

Sumber/Source: Pengadilan Negeri Kualasimpang / Kualasimpang Country Court

Tabel
Table 4.3.26

Jumlah Gugatan Sederhana Perkara Perdata di Pengadilan Negeri Kualasimpang, 2019
Number of Simple Accusation Civil Cases in Kualasimpang Country Court, 2019

Bulan / Month	Sisa Bulan Lalu Remnant Before Month	Masuk Bulan ini Accepted this Month	Jumlah Bulan Ini Total This Month	Diputuskan Decided	Sisa Bulan Ini Remnant this Month
(1)	(2)	(3)	(4)	(5)	(6)
Januari / January	1	0	1	1	0
Februari / February	0	0	0	0	0
Maret / March	0	1	1	0	1
April / April	1	1	2	1	1
Mei / Mei	1	5	6	4	2
Juni / June	2	0	2	2	0
Juli / July	0	2	2	1	1
Agustus / August	1	0	1	1	0
September / September	0	0	0	0	0
Oktober / October	0	11	11	6	5
November / November	5	4	9	5	4
Desember / December	4	0	4	4	0
Jumlah/Total	15	24	39	25	14

Catatan/Note:

Sumber/Source: Pengadilan Negeri Kualasimpang / Kualasimpang Country Court

Tabel 4.3.27 **Jumlah Permohonan Perkara Perdata di Pengadilan Negeri Kualasimpang, 2019**
Table 4.3.27 **Number of Application Civil Cases in Kualasimpang Country Court, 2019**

Bulan / Month	Sisa Bulan Lalu Remnant Before Month	Masuk Bulan ini Accepted this Month	Jumlah Bulan Ini Total This Month	Diputuskan Decided	Sisa Bulan Ini Remnant this Month
(1)	(2)	(3)	(4)	(5)	(6)
Januari / January	0	7	7	7	0
Februari / February	0	9	9	6	3
Maret / March	3	7	10	7	3
April / April	3	6	9	8	1
Mei / Mei	1	1	2	2	0
Juni / June	0	6	6	4	2
Juli / July	2	9	11	8	3
Agustus / August	3	6	9	7	2
September / September	2	9	11	9	2
Oktober / October	2	3	5	3	2
November / November	2	8	10	7	3
Desember / December	3	6	9	9	0
Jumlah/Total	21	77	98	77	21

Catatan/Note:

Sumber/SOURCE: Pengadilan Negeri Kualasimpang / Kualasimpang Country Court

Tabel
Table 4.3.28**Jumlah Perkara Pidana Biasa di Pengadilan Negeri
Kualasimpang, 2019**
**Number of Ordinary Criminal Cases in Kualasimpang
Country Court, 2019**

Bulan /Month	Sisa Bulan Lalu Remnant Before Month	Masuk Bulan ini Accepted this Month	Jumlah Bulan Ini Total This Month	Diputuskan Decided	Sisa Bulan Ini Remnant this Month
(1)	(2)	(3)	(4)	(5)	(6)
Januari / January	76	39	115	58	57
Februari / February	57	26	83	25	58
Maret / March	55	26	81	37	44
April / April	44	30	74	16	58
Mei / Mei	58	42	100	48	52
Juni / June	52	35	87	18	69
Juli / July	69	32	101	38	63
Agustus / August	63	29	92	30	62
September / September	62	17	79	40	39
Oktober / October	39	37	76	35	41
November / November	41	22	63	28	35
Desember / December	35	20	55	32	23
Jumlah/Total	651	355	1 006	405	601

Catatan/Note:

Sumber/Source: Pengadilan Negeri Kualasimpang / Kualasimpang Country Court

Tabel 4.3.29 **Jumlah Perkara Pidana Biasa di Pengadilan Negeri**
Table **Kualasimpang, 2019**
Number of Quick Criminal Cases in Kualasimpang Country
Court, 2019

Bulan / Month	Sisa Bulan Lalu Remnant Before Month	Masuk Bulan ini Accepted this Month	Jumlah Bulan Ini Total This Month	Diputuskan Decided	Sisa Bulan Ini Remnant this Month
(1)	(2)	(3)	(4)	(5)	(6)
Januari / January	0	0	0	0	0
Februari / February	0	4	4	4	0
Maret / March	0	1	1	1	0
April / April	0	1	1	1	0
Mei / Mei	0	0	0	0	0
Juni / June	0	0	0	0	0
Juli / July	0	1	1	1	0
Agustus / August	0	1	1	1	0
September / September	0	1	1	1	0
Oktober / October	0	5	5	5	0
November / November	0	1	1	1	0
Desember / December	0	1	1	1	0
Jumlah/Total	0	16	16	16	0

Catatan/Note:

Sumber/Source: Pengadilan Negeri Kualasimpang / Kualasimpang Country Court

Tabel
Table 4.3.30

**Jumlah Perkara Pidana Anak di Pengadilan Negeri
Kualasimpang, 2019**
**Number of Child Criminal Cases in Kualasimpang Country
Court, 2019**

Bulan / Month	Sisa Bulan Lalu Remnant Before Month	Masuk Bulan ini Accepted this Month	Jumlah Bulan Ini Total This Month	Diputuskan Decided	Sisa Bulan Ini Remnant this Month
(1)	(2)	(3)	(4)	(5)	(6)
Januari / January	0	0	0	0	0
Februari / February	0	0	0	0	0
Maret / March	0	2	2	1	1
April / April	1	0	1	1	0
Mei / Mei	0	0	0	0	0
Juni / June	0	0	0	0	0
Juli / July	0	0	0	0	0
Agustus / August	0	1	1	1	0
September / September	0	0	0	0	0
Oktober / October	0	2	2	2	0
November / November	0	0	0	0	0
Desember / December	0	2	2	2	0
Jumlah/Total	1	7	8	7	1

Catatan/Note:

Sumber/Source: Pengadilan Negeri Kualasimpang / Kualasimpang Country Court

Tabel 4.3.31 **Jumlah Perkara Narkotika di Pengadilan Negeri**
Table 4.3.31 **Kualasimpang, 2019**
Number of Drug Cases in Kualasimpang Country Court, 2019

Bulan / Month	Sisa Bulan Lalu Remnant Before Month	Masuk Bulan ini Accepted this Month	Jumlah Bulan Ini Total This Month	Diputuskan Decided	Sisa Bulan Ini Remnant this Month
(1)	(2)	(3)	(4)	(5)	(6)
Januari / January	52	27	79	39	40
Februari / February	40	13	53	17	36
Maret / March	36	18	54	26	28
April / April	28	18	46	13	33
Mei / Mei	33	36	69	33	36
Juni / June	36	26	62	10	52
Juli / July	52	15	67	30	37
Agustus / August	37	18	55	19	36
September / September	36	10	46	24	22
Oktober / October	22	17	39	21	18
November / November	18	15	33	16	17
Desember / December	17	12	29	16	13
Jumlah/Total	407	225	632	264	368

Catatan/Note:

Sumber/Source: Pengadilan Negeri Kualasimpang / Kualasimpang Country Court

Tabel 4.3.32 Jumlah Penyandang Masalah Kesejahteraan Sosial (PMKS) Kabupaten Aceh Tamiang, 2019
Number of Person Problem of Social Prosperity in Aceh Tamiang Regency, 2019

Lapangan Usaha/Industry	Jumlah	Yang Sudah Dibantu	Yang Belum Dibantu
(1)	(2)	(3)	(4)
Fakir Miskin (KK)	35 027	22 572	12 455
Anak Yatim, Piatu dan Yatim Piatu	-	-	-
Penyandang Cacat	252	132	120
Anak Terlantar	2	2	-
Lanjut Usia Terlantar	582	5	577
PPKKN (Perintis Kemerdekaan)	164	130	34
Keluarga Berumah Tidak Layak Huni	1 431	4	1 427
Wanita Rawan Sosial Ekonomi	-	-	-
Eks Penyakit Kronis	-	-	-
Korban Tindak Kekerasan	67	-	67
Anak Korban Tindak Kekerasan	18	19	1
Anak Nakal	-	-	-
Anak Jalanan	-	-	-
Anak Balita Terlantar	-	-	-
Masyarakat Tinggal Daerah Rawan Bencana	1 855	-	-
Korban Bencana dan Musibah Lainnya	23	-	23
Korban Penyalahgunaan Narkoba	-	-	-
Eks. Narapidana	20	15	5
Wanita Tuna Susila	6	-	-
Gelandangan dan Pengemis	-	-	-
Masyarakat Terasing dan Komunitas Adat Terpencil	-	-	-
Keluarga Bermasalah Sosial Psikologis	24	-	24
Jumlah/ Total	39 471	22 879	14 731

Catatan/Note:

Sumber/Source: Dinas Sosial Kabupaten Aceh Tamiang / Aceh Tamiang Social Office

Tabel 4.3.33 Jumlah Penyandang Masalah Kesejahteraan Sosial (PMKS) Menurut Kecamatan Kabupaten Aceh Tamiang, 2019
Number of Person Problem of Social Prosperity by Sub District in Aceh Tamiang Regency, 2019

Kecamatan Subdistrict	Fakir Miskin	Anak Yatim, Piatu dan Yatim Piatu	Penyandang Cacat
(1)	(2)	(3)	(4)
Tamiang Hulu	1 991	-	15
Bandar Pusaka	2 125	-	6
Kejuruhan Muda	3 330	-	33
Tenggulun	1 899	-	14
Rantau	3 560	-	31
Kota Kualasimpang	1 868	-	28
Seruway	3 430	-	11
Bendahara	2 684	-	10
Banda Mulia	1 939	-	10
Karang Baru	5 756	-	50
Sekerak	1 187	-	8
Manyak Payed	5 258	-	36
Aceh Tamiang	35 027	0	252

Bersambung
 Continued

Lanjutan Tabel/*Continued Table 4.3.33*

Kecamatan <i>Subdistrict</i>	Anak Terlantar	Lanjut Usia Terlantar	PPKKN (Perintis Kemerdekaan)	Keluarga Berumah Tidak Layak Huni
(1)	(5)	(6)	(7)	(8)
Tamiang Hulu	-	66	18	79
Bandar Pusaka	-	23	17	25
Kejuruan Muda	-	65	24	139
Tenggulun	-	96	8	142
Rantau	1	35	13	122
Kota Kualasimpang	1	15	19	125
Seruway	-	73	11	-
Bendahara	-	2	19	151
Banda Mulia	-	43	10	145
Karang Baru	-	18	7	162
Sekerak	-	62	5	128
Manyak Payed	-	84	13	213
Aceh Tamiang	2	582	164	1431

Bersambung
Continued

Lanjutan Tabel/*Continued Table* 4.3.33

Kecamatan <i>Subdistrict</i>	Wanita Rawan Sosial Ekonomi	Eks Penyakit Kronis	Korban Tindak Kekerasan	Anak Korban Tindak Kekerasan
(1)	(9)	(10)	(11)	(12)
Tamiang Hulu	-	-	5	2
Bandar Pusaka	-	-	15	-
Kejuruan Muda	-	-	-	1
Tenggulun	-	-	2	-
Rantau	-	-	-	1
Kota Kualasimpang	-	-	4	6
Seruway	-	-	1	-
Bendahara	-	-	-	-
Banda Mulia	-	-	1	-
Karang Baru	-	-	15	4
Sekerak	-	-	11	1
Manyak Payed	-	-	13	3
Aceh Tamiang	0	0	67	18

Bersambung
Continued

Lanjutan Tabel/*Continued Table* 4.3.33

Kecamatan <i>Subdistrict</i>	Anak Nakal	Anak Jalanan	Anak Balita Terlantar	Masyarakat Tinggal di Daerah Rawan Bencana
(1)	(13)	(14)	(15)	(16)
Tamiang Hulu	-	-	-	215
Bandar Pusaka	-	-	-	125
Kejuruan Muda	-	-	-	136
Tenggulun	-	-	-	328
Rantau	-	-	-	-
Kota Kualasimpang	-	-	-	121
Seruway	-	-	-	578
Bendahara	-	-	-	352
Banda Mulia	-	-	-	-
Karang Baru	-	-	-	-
Sekerak	-	-	-	-
Manyak Payed	-	-	-	-
Aceh Tamiang	0	0	0	1 855

Bersambung
Continued

Lanjutan Tabel/*Continued Table* 4.3.33

Kecamatan <i>Subdistrict</i>	Korban Bencana dan Musibah Lainnya	Korban Penyalahgunaan Narkoba	Eks. Narapidana	Wanita Tuna Susila
(1)	(17)	(18)	(19)	(20)
Tamiang Hulu	-	-	-	-
Bandar Pusaka	-	-	-	-
Kejuruhan Muda	9	-	3	-
Tenggulun	-	-	-	-
Rantau	-	-	-	-
Kota Kualasimpang	4	-	6	3
Seruway	1	-	2	-
Bendahara	-	-	2	-
Banda Mulia	-	-	-	-
Karang Baru	7	-	1	3
Sekerak	-	-	4	-
Manyak Payed	1	-	2	-
Aceh Tamiang	22	0	20	6

Bersambung
Continued

Lanjutan Tabel/*Continued Table* 4.3.33

Kecamatan <i>Subdistrict</i>	Gelandangan dan Pengemis	Masyarakat Terasing dan Komunitas Adat Terpencil	Keluarga Bermasalah Sosial Psikologis
(1)	(21)	(22)	(23)
Tamiang Hulu	-	-	-
Bandar Pusaka	-	-	-
Kejuwaan Muda	-	-	-
Tenggulun	-	-	-
Rantau	-	-	-
Kota Kualasimpang	-	-	5
Seruway	-	-	2
Bendahara	-	-	2
Banda Mulia	-	-	-
Karang Baru	-	-	8
Sekerak	-	-	-
Manyak Payed	-	-	7
Aceh Tamiang	0	0	24

Catatan/*Note*:Sumber/*Source*: Dinas Sosial Kabupaten Aceh Tamiang / *Aceh Tamiang Social Office*

Tabel 4.3.34 Jumlah Kelompok Usaha Bersama Fakir Miskin Kabupaten Aceh Tamiang, 2019
Table *Number of Join Group Effort of Indigent in Aceh Tamiang Regency, 2019*

Kecamatan Sub District	Jumlah Kelompok	Yang Sudah Dibantu	Yang Belum Dibantu
(1)	(2)	(3)	(4)
Tamiang Hulu	-	-	-
Bandar Pusaka	7	7	-
Kejuruhan Muda	10	-	10
Tenggulun	13	-	13
Rantau	-	-	-
Kota Kuala Simpang	33	27	6
Seuruway	3	-	-
Bendahara	9	-	-
Banda Mulia	5	-	5
Karang Baru	58	48	10
Sekerak	8	2	6
Manyak Payed	3	-	-
Jumlah / Total	149	84	50

Catatan/Note:

Sumber/Source: Dinas Sosial Kabupaten Aceh Tamiang / Aceh Tamiang Social Office

Tabel
Table 4.3.35

**Jumlah Organisasi Kemasyarakatan yang Terdaftar di
Kabupaten Aceh Tamiang, 2019**
*Number of Community Organization that As Listed In Aceh
Tamiang Regency, 2019*

Kecamatan Sub District	LSM	ORMAS	OKP	Yayasan	Jumlah
(1)	(2)	(3)	(4)	(5)	(6)
Karang Baru	33	52	6	12	103
Sekerak	-	-	-	-	-
Kota Kualasimpang	31	48	15	8	102
Kejuruan Muda	10	7	1	5	23
Rantau	18	7	1	3	29
Seruway	2	1	-	-	3
Manyak Payed	8	3	-	1	12
Bendahara	5	4	-	1	10
Banda Mulia	2	-	-	-	2
Tamiang Hulu	4	2	-	3	9
Tenggulun	-	1	-	-	1
Bandar Pusaka	-	-	-	-	-
Jumlah / Total	113	125	23	33	294

Catatan/Note:

Sumber: Badan Kesatuan Bangsa dan Politik Kabupaten Aceh Tamiang

Source : Aceh Tamiang National Utility and Politics Boards

Tabel 4.3.36 **Jumlah Organisasi Kemasyarakatan yang Terdaftar di Kabupaten Aceh Tamiang, 2019**
Table 4.3.36 **Number of Community Organization that As Listed In Aceh Tamiang Regency, 2019**

Bidang Kekhususan	LEMBAGA			Jumlah	
	LSM	OKP	YAYASAN		
(1)	(2)	(3)	(4)	(5)	(6)
Hukum	1	9	-	2	12
Sosial Kemasyarakatan	50	36	8	7	101
Pendidikan	9	9	1	8	27
Sosbud/Politik	4	8	-	1	13
Agama	13	5	4	12	34
Buruh/Pekerja	4	2	-	-	6
Keterampilan/Kerajinan	3	5	-	-	8
Lingkungan Hidup	3	6	-	2	11
Independen	6	6	-	-	12
SDM/ PEMBERDAYAAN EKONOMI	8	14	-	1	23
Kesamaan Profesi	8	2	-	-	10
Bisnis/ Wirausahaan	2	2	-	-	4
Kesenian/ Seni	6	1	-	-	7
Kesamaan Kegiatan	8	8	1	-	17
Kepemudaan	-	-	9	-	9
Jumlah	125	113	23	33	294

Catatan/Note:

Sumber : Badan Kesatuan Bangsa dan Politik Kabupaten Aceh Tamiang

Source : Aceh Tamiang National Utility and Politics Boards



05

**PERTANIAN, KEHUTANAN,
PETERNAKAN,
DAN PERIKANAN
*AGRICULTURE, FORESTRY,
LIVESTOCK,
AND FISHERY***

<https://aceh.bps.go.id>

PENJELASAN TEKNIS

TECHNICAL NOTES

1. Lahan sawah adalah lahan pertanian yang berpetak-petak dan dibatasi oleh pematang (galengan), saluran untuk menahan/ menyalurkan air, yang biasanya ditanami padi sawah tanpa memandang dari mana diperoleh atau status lahan tersebut. Lahan yang dimaksud termasuk lahan yang terdaftar di Pajak Bumi Bangunan, luran Pembangunan Daerah, lahan bengkok, lahan serobotan, lahan rawa yang ditanami padi dan lahan bekas tanaman tahunan yang telah dijadikan sawah, baik yang ditanami padi, palawija atau tanaman semusim lainnya.
2. Data pokok tanaman pangan yang dikumpulkan adalah luas panen dan produktivitas (hasil per hektar). Produksi tanaman pangan merupakan hasil perkalian antara luas panen dengan produktivitas. Pengumpulan data luas panen dilakukan setiap bulan dengan pendekatan area kecamatan di seluruh wilayah Indonesia. Pengumpulan data produktivitas dilakukan melalui pengukuran langsung pada plot ubinan berukuran 2½ m x 2½ m. Pengumpulan data produktivitas dilakukan setiap subround (empat bulanan) pada waktu panen petani.

1. *Wetland is agricultural land that separated by small dykes to resist water, where the main crop is usually wetland paddy without considering where it is got from or the status of the land. It includes the land that is registered at land income tax office, regional development contribution, 'bengkok' land, illegal ownership, swamps for rice cultivation, and annual crop land mark that has been used as rice field, which are both planted with paddy, secondary crops or the other seasonal crops.*
2. *The main food crops data collected consists of harvested area and productivity (yield per hectare). Food crops production is generated by harvested area multiplied by productivity. The harvested area data is collected every month using sub district area approach in all sub district in Indonesia. The productivity data collection is conducted by a direct measurement in 2½m x 2½m crop cutting plot. The productivity measurement is conducted in every subround (four monthly) at the time when farmers are harvesting their crops.*

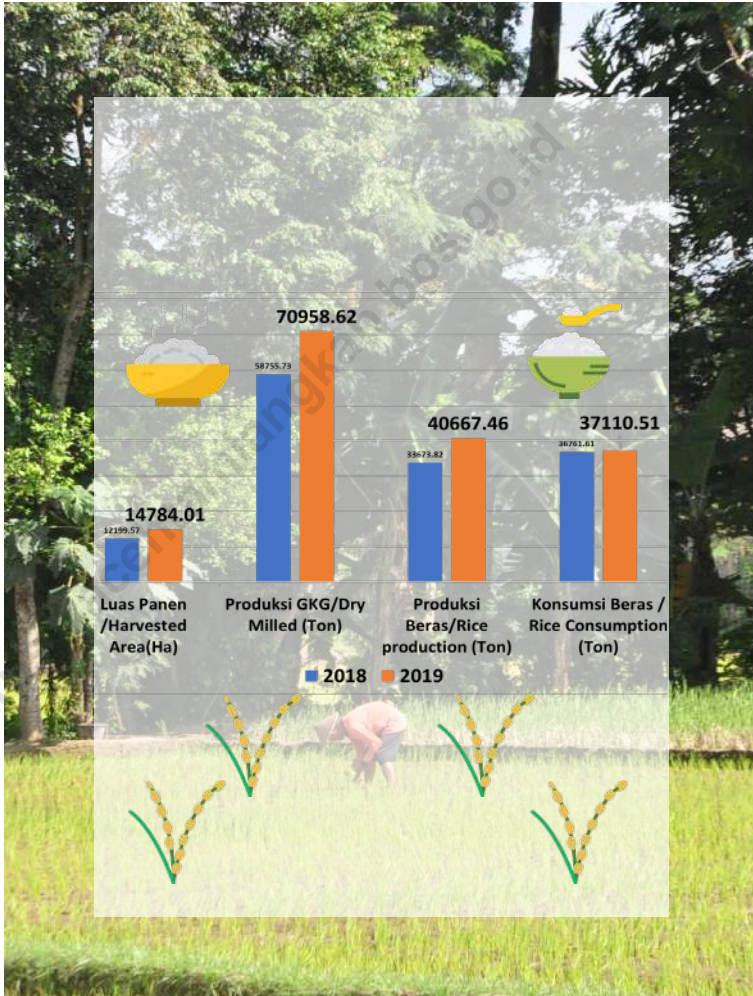
1. Data produksi padi dan palawija yang disajikan adalah dalam kualitas: gabah kering giling (padi), pipilan kering (jagung), biji kering (kedelai dan kacang tanah), dan umbi basah (ubi kayu dan ubi jalar).
 2. Tanaman sayuran semusim adalah tanaman sumber vitamin, garam mineral dan lain-lain yang dikonsumsi dari bagian tanaman yang berupa daun, bunga, buah, dan umbinya, yang berumur kurang dari satu tahun.
 3. Tanaman buah-buahan semusim adalah tanaman sumber vitamin, garam mineral, dan lain-lain yang dikonsumsi dari bagian tanaman yang berupa buah, berumur kurang dari satu tahun, tidak berbentuk pohon/rumpun tetapi menjalar dan berbatang lunak.
 4. Tanaman buah-buahan tahunan adalah tanaman sumber vitamin, garam mineral, dan lain-lain yang dikonsumsi dari bagian tanaman yang berupa buah dan merupakan tanaman tahunan.
 5. Tanaman sayuran tahunan adalah tanaman sumber vitamin, garam mineral, dan lain-lain yang dikonsumsi dari bagian tanaman yang berupa daun dan atau buah yang berumur lebih dari satu tahun.
1. *Production of paddy and secondary crops data are presented in the form of: dry unhusked rice (paddy), dry loose maize (maize), dry shells crops (soybeans and peanuts), and fresh roots (cassava and sweet potatoes).*
 2. *Seasonal vegetable plants are plants which are the sources of vitamin, mineral salt, etc, consumed from the part of the plant in the form of leaf, flower, fruit, and root with the age of less than one year.*
 3. *Seasonal fruit plants are plants which are the sources of vitamin, mineral salt, etc, consumed from the part of the plant in the form of fruits. These plants are creeps with the age of less than one year.*
 4. *Annual fruit plants are plants which are the sources of vitamin, contained mineral salt, etc, consumed from the part of plant in the form of fruit and more than one year of age.*
 5. *Annual vegetable plants are plants which are the sources of vitamin, contained mineral salt, etc, consumed from the part of the plant in the form of vegetable and more than one year of age.*

- | | |
|--|--|
| <p>8. Tanaman biofarmaka adalah tanaman yang bermanfaat untuk obat-obatan, kosmetik, dan kesehatan yang dikonsumsi atau digunakan dari bagian-bagian tanaman seperti daun, batang, buah, umbi (rimpang) ataupun akar.</p> | <p>1. <i>Medicinal plants are plants which are useful for medicine. It is consumed from part of the plant such as leaf, flower, fruit, tuber, and root.</i></p> |
| <p>9. Tanaman hias adalah tanaman yang mempunyai nilai keindahan baik bentuk, warna daun, tajuk maupun bunganya, sering digunakan untuk penghias pekarangan dan lain sebagainya.</p> | <p>2. <i>Ornamental plants are plants which have a beauty value, either in shape, colour of leaf or crown of flower, and they are often used as a yard decorator.</i></p> |
| <p>10. Luas panen tanaman hortikultura adalah luas tanaman sayuran, buah-buahan, biofarmaka, dan tanaman hias yang diambil hasilnya/dipanen pada periode pelaporan.</p> | <p>3. <i>Harvested area of horticulture is area which vegetable, fruit, medicinal and ornamental plant of crop harvested during the period of report.</i></p> |
| <p>11. Luas panen untuk tanaman sayuran adalah luas tanaman yang dipanen sekaligus/habis/dibongkar dan luas tanaman yang dipanen berkali-kali (lebih dari satu kali)/belum habis.</p> | <p>4. <i>Harvested area of vegetables is area of entirely plant harvested/demolished and plant harvested several times/undemolished.</i></p> |
| <p>12. Tanaman yang dipanen sekaligus/habis/dibongkar adalah tanaman yang sehabis panen langsung dibongkar/dicabut, terdiri dari bawang merah, bawang putih, bawang daun, kentang, kol/kubis, kembang kol, petsai/sawi, wortel, lobak, dan kacang merah.</p> | <p>5. <i>Entirely plants harvested/demolished are plants usually harvested once and demolished to be substituted by other plants, consisting of: shallots, garlic, leeks, potato, cabbage, cauli flower, mustard green, carrots, chinese radish, and red kidney beans.</i></p> |
| <p>13. Tanaman yang dipanen berkali-</p> | <p>6. <i>Plants harvested several times/</i></p> |

13. kali (lebih dari satu kali)/belum habis adalah tanaman yang pemanenannya lebih dari satu kali dan biasanya dibongkar apabila panen terakhir sudah tidak memadai lagi, terdiri dari: kacang panjang, cabe besar, cabe rawit, jamur, tomat, terung, buncis, ketimun, labu siam, kangkung, bayam, melon, semangka, dan blewah.
14. Produksi hortikultura adalah hasil menurut bentuk produk dari setiap tanaman sayuran, buah-buahan, biofarmaka, dan tanaman hias yang diambil berdasarkan luas yang dipanen/tanaman yang menghasilkan pada bulan/triwulan laporan.
15. Penghitungan luas tanaman perkebunan besar adalah pada keadaan akhir tahun dan tidak termasuk yang luasnya kurang dari 5 hektar.
16. Bentuk produksi perkebunan adalah; karet kering (karet), daun kering (teh dan tembakau), biji kering (kopi dan coklat), kulit kering (kayu manis dan kina), serat kering (rami), bunga kering (cengkeh), *refined sugar* (tebu dari perkebunan besar), gula mangkok (tebu dari perkebunan rakyat), *ekivalen kopra* (kopra), biji dan bunga (pala) serta minyak daun (sereh).
13. *undemolished are plants usually harvested more than once and demolished in the case that the last harvest was economically not profitable. They consist of : yard long beans, chili, small chili, mushroom, tomatoes, egg plant, frech beans, cucumber, pumpkin/ chajota, swamp cabbage, spinach, melon, watermelon, and blewah.*
14. *Data on estates are collected by the BPS every month on complete basis through a mailing system. Data on coconut, clove, and kapok, as well as on smallholder plantation, are acquired from the Directorate General of Estates.*
15. *Planted areas of estates refer to condition at the end of the year, and exclude areas less than 5 hectares.*
16. *Production of estates crops are follows: dry rubber (rubber); dry leaves (tea and tobacco); dry beans (cofee and cocoa); dry bark (cassiavera and cinchona); dry fibre (rosella); dry flowers/buds (cloves); refined sugar (sugar cane from estate); cup sugar (sugar cane from smallholders); copra (copra); seeds and buds (nutmeg); and leaf oil (citronella).*

Gambar 5.1
Figures

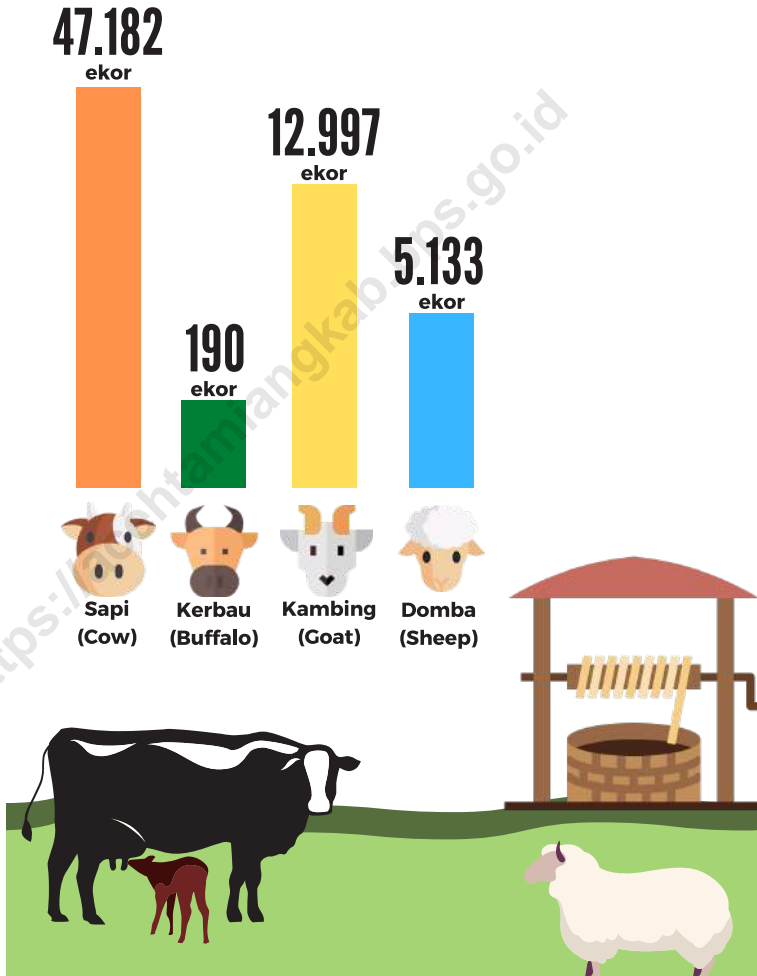
Produksi dan Konsumsi Beras di Kabupaten Aceh Tamiang Tahun 2018 dan 2019
Production and Rice Consumption in Aceh Tamiang Regency, 2018 and 2019



Sumber/Source : Badan Pusat Statistik Kabupaten Aceh Tamiang/BPS-Statistic of Aceh Tamiang Regency

Gambar 5.2
Figures

Jumlah Populasi Hewan Ternak di Kabupaten Aceh Tamiang, 2019
Number of Livestock Population in Aceh Tamiang, 2019



Sumber/Source : Dinas Pertanian, Perkebunan dan Peternakan Kabupaten Aceh Tamiang/ Aceh Tamiang Agriculture, Plantation and Animal Husbandry Office

**5.1 PERTANIAN
AGRICULTURE**

Tabel 5.1.1 Luas Lahan Sawah Berdasarkan Jenis Pengairan Menurut Kecamatan di Kabupaten Aceh Tamiang (ha), 2019
Rice Fields Area According Irrigation Type by Subdistrict in Aceh Tamiang Regency(ha), 2019

Kecamatan Subdistrict	Jenis Pengairan/ Irrigation Type (Ha)			Tadah Hujan Rain Reser Voir	Jumlah/Total
	Teknis/ Technical	Semi Teknis/Semi Technical	Tradisional/ Traditional		
(1)	(2)	(3)	(4)	(5)	(6)
Tamiang Hulu	-	-	-	205	205
Bandar Pusaka	-	-	-	220	220
Kejuruan Muda	-	-	45	365	410
Tenggulun	-	-	20	195	215
Rantau	-	-	-	593	593
Kota Kualasimpang	-	-	-	-	-
Seruway	-	-	335	662	997
Bendahara	-	527	40	940	1 507
Banda Mulia	-	-	-	1 322	1 322
Karang Baru	-	155	-	807	962
Sekerak	-	-	-	70	70
Manyak Payed	-	-	50	2 236	2 286
Aceh Tamiang	0	682	490	7 615	8 787

Sumber : Dinas Pertanian, Perkebunan dan Peternakan Kabupaten Aceh Tamiang
 Source : Aceh Tamiang Agriculture, Plantation and Animal Husbandry Office

Tabel
Table 5.1.2

Luas Panen, Produksi dan Konsumsi Beras di Kabupaten Aceh Tamiang Tahun 2018 dan 2019
Harvested Area, Production and Consumption Rice in Aceh Tamiang Regency 2018 and 2019

Tahun Years	Luas Panen Harvested Area (Ha)	Produksi GKG Dry Milled (Ton)	Produksi Beras Rice production (Ton)	Konsumsi Beras Rice Consumption (Ton)
(1)	(2)	(3)	(4)	(5)
2018	12 199,57	58 755,73	33 673,82	36 761,61
2019	14 784,01	70 958,62	40 667,46	37 110,51

Sumber : Badan Pusat Statistik Kabupaten Aceh Tamiang/Survei KSA
Source : BPS-Statistic of Aceh Tamiang Regency/Survey KSA

Tabel
Table 5.1.3

Produksi Ubi Kayu dan Ubi Jalar Menurut Kecamatan, 2019
Production of Cassava and Sweet Potatoes by Subdistrict, 2019

Kecamatan Subdistrict	Produksi Ubi Kayu (ton) Cassava Production (ton)	Produksi Ubi Jalar (ton) Sweet Potatoes Production (ton)
(1)	(2)	(3)
Tamiang Hulu	-	-
Bandar Pusaka	16,4	26,8
Kejuruan Muda	-	-
Tenggulun	-	-
Rantau	-	-
Kota Kualasimpang	-	-
Seruway	-	-
Bendahara	20,1	-
Banda Mulia	18,9	-
Karang Baru	-	-
Sekerak	-	-
Manyak Payed	6,3	-
Aceh Tamiang	61,7	26,8

Sumber : Dinas Pertanian, Perkebunan dan Peternakan Kabupaten Aceh Tamiang
Source : Aceh Tamiang Agriculture, Plantation and Animal Husbandry Office

Tabel 5.1.4 **Produksi Kacang Tanah dan Kacang Hijau Menurut Kecamatan, 2019**
Production of Peanut and Green Bean by Subdistrict, 2019

Kecamatan Subdistrict	Produksi Kacang Tanah (ton) Peanut Production (ton)	Produksi Kacang Hijau (ton) Green Bean Production (ton)
(1)	(2)	(3)
Tamiang Hulu	-	-
Bandar Pusaka	15,6	19,5
Kejuruan Muda	-	-
Tenggulun	-	-
Rantau	-	4
Kota Kualasimpang	-	-
Seruway	-	-
Bendahara	-	-
Banda Mulia	-	-
Karang Baru	-	-
Sekerak	-	-
Manyak Payed	-	-
Aceh Tamiang	15,6	23,4

Sumber : Dinas Pertanian, Perkebunan dan Peternakan Kabupaten Aceh Tamiang
 Source : Aceh Tamiang Agriculture, Plantation and Animal Husbandry Office

Tabel 5.1.5 **Produksi Jagung dan Kedelai Menurut Kecamatan, 2019**
Table 5.1.5 **Production of Maize and Soybeans by Subdistrict, 2019**

Kecamatan Subdistrict	Produksi Jagung (ton) Maize Production (ton)	Produksi Kedelai (ton) Soybeans Production (ton)
(1)	(2)	(3)
Tamiang Hulu	237,6	-
Bandar Pusaka	1602,0	-
Kejuruan Muda	94,5	-
Tenggulun	776,0	-
Rantau	751,5	-
Kota Kualasimpang	-	-
Seruway	282,0	5,1
Bendahara	469,8	-
Banda Mulia	-	-
Karang Baru	51,0	-
Sekerak	688,5	-
Manyak Payed	489,5	-
Aceh Tamiang	5 442,4	5,1

Sumber : Dinas Pertanian, Perkebunan dan Peternakan Kabupaten Aceh Tamiang
 Source : Aceh Tamiang Agriculture, Plantation and Animal Husbandry Office

Tabel
Table 5.1.6

Luas Panen, Produktivitas, dan Produksi Jagung Menurut Kecamatan (ha), 2019
Harvested Area, Productivity, dan Production of Corn by Subdistrict (ha), 2019

Kecamatan Subdistrict	Luas Tanam Plant Area (Ha)	Luas Panen (ha) Harvested Area (ha)	Produktivitas (ton/ha) Productivity (ton/ ha)	Produksi (ton) Production (ton)
(1)	(2)	(3)	(4)	(5)
Tamiang Hulu	46	44	237,6	5,4
Bandar Pusaka	437	356	1602	4,5
Kejuruan Muda	41	21	94,5	4,5
Tenggulun	195	97	776	8,0
Rantau	289	167	751,5	4,5
Kota Kualasimpang	-	-	-	-
Seruway	90	30	282	9,4
Bendahara	142	87	469,8	5,4
Banda Mulia	44	-	-	-
Karang Baru	39	10	51	5,1
Sekerak	159	153	688,5	4,5
Manyak Payed	136	89	489,5	5,5
Aceh Tamiang	1 618	1 054	5 442,4	5,5

Sumber : Dinas Pertanian, Perkebunan dan Peternakan Kabupaten Aceh Tamiang
Source : Aceh Tamiang Agriculture, Plantation and Animal Husbandry Office

Tabel
Table 5.1.7

Luas Panen, Produktivitas, dan Produksi Kacang Tanah Menurut Kecamatan (ha), 2019
Harvested Area, Productivity, dan Production of Peanut by Subdistrict (ha), 2019

Kecamatan Subdistrict	Luas Tanam Plant Area (Ha)	Luas Panen (ha) Harvested Area (ha)	Produktivitas (ton/ha) Productivity (ton/ ha)	Produksi (ton) Production (ton)
(1)	(2)	(3)	(4)	(5)
Tamiang Hulu	-	-	-	-
Bandar Pusaka	12	13	15,6	1,2
Kejuruan Muda	-	-	-	-
Tenggulun	-	-	-	-
Rantau	-	-	-	-
Kota Kualasimpang	-	-	-	-
Seruway	-	-	-	-
Bendahara	-	-	-	-
Banda Mulia	-	-	-	-
Karang Baru	-	-	-	-
Sekerak	-	-	-	-
Manyak Payed	-	-	-	-
Aceh Tamiang	12	13	15,6	1,2

Sumber : Dinas Pertanian, Perkebunan dan Peternakan Kabupaten Aceh Tamiang
Source : Aceh Tamiang Agriculture, Plantation and Animal Husbandry Office

Tabel
Table 5.1.8

Luas Panen, Produktivitas, dan Produksi Kacang Hijau Menurut Kecamatan (ha), 2019
Harvested Area, Productivity, dan Production of Green Bean by Subdistrict (ha), 2019

Kecamatan Subdistrict	Luas Tanam Plant Area (Ha)	Luas Panen (ha) Harvested Area (ha)	Produktivitas (ton/ha) Productivity (ton/ ha)	Produksi (ton) Production (ton)
(1)	(2)	(3)	(4)	(5)
Tamiang Hulu	-	-	-	-
Bandar Pusaka	12	15	19,5	1,3
Kejuruan Muda	-	-	-	-
Tenggulun	-	-	-	-
Rantau	3	3	4	1
Kota Kualasimpang	-	-	-	-
Seruway	-	-	-	-
Bendahara	-	-	-	-
Banda Mulia	-	-	-	-
Karang Baru	-	-	-	-
Sekerak	-	-	-	-
Manyak Payed	-	-	-	-
Aceh Tamiang	15	18	23,4	1,3

Sumber : Dinas Pertanian, Perkebunan dan Peternakan Kabupaten Aceh Tamiang
Source : Aceh Tamiang Agriculture, Plantation and Animal Husbandry Office

Tabel
Table 5.1.9

Luas Panen, Produktivitas, dan Produksi Kacang Kedelai Menurut Kecamatan (ha), 2019
Harvested Area, Productivity, dan Production of Soybean by Subdistrict (ha), 2019

Kecamatan Subdistrict	Luas Tanam Plant Area (Ha)	Luas Panen (ha) Harvested Area (ha)	Produktivitas (ton/ha) Productivity (ton/ ha)	Produksi (ton) Production (ton)
(1)	(2)	(3)	(4)	(5)
Tamiang Hulu	-	-	-	-
Bandar Pusaka	-	-	-	-
Kejuruan Muda	-	-	-	-
Tenggulun	-	-	-	-
Rantau	-	-	-	-
Kota Kualasimpang	-	-	-	-
Seruway	5	3	5,1	1,7
Bendahara	-	-	-	-
Banda Mulia	-	-	-	-
Karang Baru	-	-	-	-
Sekerak	-	-	-	-
Manyak Payed	-	-	-	-
Aceh Tamiang	5	3	8	1,7

Sumber : Dinas Pertanian, Perkebunan dan Peternakan Kabupaten Aceh Tamiang
Source : Aceh Tamiang Agriculture, Plantation and Animal Husbandry Office

Tabel
Table 5.1.10

Luas Panen, Produktivitas, dan Produksi Ubi Kayu Menurut Kecamatan (ha), 2019
Harvested Area, Productivity, dan Production of Cassava by Subdistrict (ha), 2019

Kecamatan Subdistrict	Luas Tanam Plant Area (Ha)	Luas Panen (ha) Harvested Area (ha)	Produktivitas (ton/ha) Productivity (ton/ ha)	Produksi (ton) Production (ton)
(1)	(2)	(3)	(4)	(5)
Tamiang Hulu	1	-	-	-
Bandar Pusaka	12	2	16,4	8,2
Kejuruan Muda	-	-	-	-
Tenggulun	-	-	-	-
Rantau	-	-	-	-
Kota Kualasimpang	-	-	-	-
Seruway	-	-	-	-
Bendahara	-	3	20,1	6,7
Banda Mulia	1	3	18,9	6,3
Karang Baru	-	-	-	-
Sekerak	-	-	-	-
Manyak Payed	-	1	6,3	6,3
Aceh Tamiang	14	9	61,7	6,9

Sumber : Dinas Pertanian, Perkebunan dan Peternakan Kabupaten Aceh Tamiang
Source : Aceh Tamiang Agriculture, Plantation and Animal Husbandry Office

Tabel 5.1.11 **Luas Panen, Produktivitas, dan Produksi Ubi Jalar Menurut Kecamatan (ha), 2019**
Harvested Area, Productivity, dan Production of Sweet Pottatoe by Subdistrict (ha), 2019

Kecamatan Subdistrict	Luas Tanam Plant Area (Ha)	Luas Panen (ha) Harvested Area (ha)	Produktivitas (ton/ha) Productivity (ton/ ha)	Produksi (ton) Production (ton)
(1)	(2)	(3)	(4)	(5)
Tamiang Hulu	-	-	-	-
Bandar Pusaka	4	4	26,8	6,7
Kejuruan Muda	-	-	-	-
Tenggulun	-	-	-	-
Rantau	-	-	-	-
Kota Kualasimpang	-	-	-	-
Seruway	-	-	-	-
Bendahara	-	-	-	-
Banda Mulia	-	-	-	-
Karang Baru	-	-	-	-
Sekerak	-	-	-	-
Manyak Payed	-	-	-	-
Aceh Tamiang	4	4	26,8	6,7

Sumber : Dinas Pertanian, Perkebunan dan Peternakan Kabupaten Aceh Tamiang
 Source : Aceh Tamiang Agriculture, Plantation and Animal Husbandry Office

Tabel
Table 5.1.12

Data Dasar dan Kondisi Prasarana Irigasi di Kabupaten Aceh Tamiang, 2019
Database and Condition of Irrigation Infrastructure in Aceh Tamiang Regency, 2019

Nama Daerah Irigasi (D.I)	Luas Daerah Irigasi (Ha)	Luas Areal Tanam (Ha)	Luas Wilayah Dalam Kondisi Baik (%)
(1)	(2)	(3)	(4)
D.I Alue Cantik	180	160	60%
D.I Alue Lhok	200	180	72%
D.I Alur Baung	150	120	74%
D.I Alur Hitam	150	125	60%
D.I Batu Bedulang	150	135	40%
D.I Bukit Panjang	175	140	75%
D.I Gelanggang Merak	245	196	70%
D.I Ingin Jaya	280	224	60%
D.I Jamur Jelatang	300	240	70%
D.I Jamur Labu	250	200	70%
D.I Kampung Durian	200	160	60%
D.I Lhong Manyo	130	104	77%
D.I Matang Ara	285	228	0%

Bersambung...
Continued. . .

Lanjutan Tabel/*Continued Table* 5.1.12

Nama Daerah Irigasi (D.I)	Luas Daerah Irigasi (Ha)	Luas Areal Tanam (Ha)	Luas Wilayah Dalam Kondisi Baik (%)
(1)	(2)	(3)	(4)
D.I Pahlawan	200	160	77%
D.I Paya Dehok	365	292	72%
D.I Paya Laut	675	540	73%
D.I Paya Udang	120	96	70%
D.I Pulo Tiga	998	798,4	70%
D.I Seunebok Gayo	365	292	70%
D.I Seunebok Bacee	85	68	70%
D.I Seunebok Dalam	200	160	70%
D.I Suka Rahmat	320	256	75%
D.I Pahlawan	950	760	90%
D.I Paya Dehok	1200	420	30%
D.I Paya Laut	187	149,6	65%
D.I Rantau Pakam	75	60	76%

Catatan/*Note:*

Sumber/*Source:* Dinas Pekerjaan Umum dan Perumahan Rakyat Kabupaten Aceh Tamiang/Aceh Tamiang Regional Public Works and Public Housing Office

Tabel 5.1.13 **Realisasi Penggunaan Pestisida Untuk Tanaman Padi di Kabupaten Aceh Tamiang, 2019**
Table 5.1.13 **Realization of Pesticide for Paddy in Aceh Tamiang Regency, 2019**

Kecamatan Subdistrict	Insektisida (Liter)	Rodent (Kg)
(1)	(2)	(3)
Tamiang Hulu	357	200
Bandar Pusaka	300	150
Kejuruan Muda	279	200
Tenggulun	265	170
Rantau	250	125
Kota Kualasimpang	-	-
Seruway	600	200
Bendahara	310	210
Banda Mulia	1 125	265
Karang Baru	510	140
Sekerak	132	92
Manyak Payed	1 500	100
Aceh Tamiang	5 628	1 852

Sumber : Dinas Pertanian, Perkebunan dan Peternakan Kabupaten Aceh Tamiang
 Source : Aceh Tamiang Agriculture, Plantation and Animal Husbandry Office

Tabel 5.1.14 Jumlah Alat Pertanian di Kabupaten Aceh Tamiang, 2019
Table 5.1.14 Number of Agriculture Equipment in Aceh Tamiang Regency, 2019

Kecamatan Subdistrict	Nama Alat Equipment Name (Unit)				Jumlah/Total
	Traktor Roda 2 Hand Tractor	Traktor Roda 4 Tractor	Perontok Padi Blower	Pengering Gabah Dryer	
(1)	(2)	(3)	(4)	(5)	(6)
Tamiang Hulu	-	-	1	-	1
Bandar Pusaka	2	-	2	-	4
Kejuruan Muda	1	-	-	-	1
Tenggulun	-	-	-	-	-
Rantau	-	-	-	-	-
Kota Kualasimpang	-	-	-	-	-
Seruway	2	1	-	-	3
Bendahara	2	-	-	-	2
Banda Mulia	1	4	-	-	5
Karang Baru	2	-	1	-	3
Sekerak	2	-	1	-	3
Manyak Payed	4	-	-	-	4
Aceh Tamiang	16	5	5	0	26

Sumber : Dinas Pertanian, Perkebunan dan Peternakan Kabupaten Aceh Tamiang
 Source : Aceh Tamiang Agriculture, Plantation and Animal Husbandry Office

Tabel 5.1.15 Jumlah Balai Penyuluh Pertanian (BPP) di Kabupaten Aceh Tamiang, 2019
Number of Agriculture Extension Center in Aceh Tamiang Regency, 2019

Kecamatan Subdistrict	Nama BPP	Total
(1)	(2)	(3)
Tamiang Hulu	Tamiang Hulu	1
Bandar Pusaka	Bandar Pusaka	1
Kejuruan Muda	Kejuruan Muda	1
Tenggulun	Tenggulun	1
Rantau	Rantau	1
Kota Kualasimpang	K.K. Simpang	-
Seruway	Seuruway	1
Bendahara	Bendahara	1
Banda Mulia	Banda Mulia	1
Karang Baru	Karang Baru	1
Sekerak	Sekerak	1
Manyak Payed	Manyak Payed	1
Aceh Tamiang		11

Sumber : Dinas Pertanian, Perkebunan dan Peternakan Kabupaten Aceh Tamiang
 Source : Aceh Tamiang Agriculture, Plantation and Animal Husbandry Office

Tabel 5.1.16 **Jumlah Penyuluh Pertanian di Kabupaten Aceh Tamiang, 2019**
Table 5.1.16 **Number of Agriculture Education in Aceh Tamiang Regency, 2019**

Kecamatan Subdistrict	Jumlah Desa	Jumlah WKPP	PNS	Jumlah Penyuluh			Total
				THL-TB	Honorer	Swadaya	
(1)	(2)	(3)	(4)	(5)	(6)	(7)	(8)
PPS Kabupaten			8				8
Tamiang Hulu	9	5	1	3	2	3	23
Bandar Pusaka	15	5	2	4	0	2	28
Kejuruan Muda	15	5	4	4	0	2	30
Tenggulun	5	5	1	3	0	2	16
Rantau	17	7	3	4	0	4	35
K.K. Simpang	5	0	0	0	0	0	5
Seuruway	22	8	8	0	1	4	43
Bendahara	33	8	6	2	1	3	53
Banda Mulia	10	5	3	2	0	3	23
Karang Baru	32	9	5	4	0	4	54
Sekerak	14	5	2	3	1	2	27
Manyak Payed	36	11	6	1	2	4	60
Aceh Tamiang	213	73	49	30	7	33	405

Sumber : Dinas Pertanian, Perkebunan dan Peternakan Kabupaten Aceh Tamiang
 Source : Aceh Tamiang Agriculture, Plantation and Animal Husbandry Office

5.2 HORTIKULTURA

HORTICULTURE

Tabel 5.2.1 Luas Panen Tanaman Sayuran Menurut Kecamatan dan Jenis Tanaman di Kabupaten Aceh Tamiang (ha), 2019
Harvested Area of Vegetables by Subdistrict and Kind of Plant in Aceh Tamiang Regency (ha), 2019

Kecamatan Subdistrict	Bawang Daun/ Scallion	Bawang Merah/ Shallots	Bawang Putih/ Garlic	Bayam/ Spinach	Blewah/ Blewah	Buncis/ string bean	Cabai Besar/ Chili/Big chili
(1)	(2)	(3)	(4)	(5)	(6)	(7)	(8)
Tamiang Hulu	-	-	-	-	-	-	-
Bandar Pusaka	-	-	-	20	-	-	8
Kejuruhan Muda	-	-	-	-	-	-	-
Tenggulun	-	-	-	-	-	-	2
Rantau	-	-	-	-	-	-	4
Kota Kualasimpang	-	-	-	-	-	-	-
Seruway	-	-	-	-	-	-	4
Bendahara	-	-	-	7	-	-	3
Banda Mulia	-	-	-	8	-	-	4
Karang Baru	-	-	-	10	-	-	6
Sekerak	-	-	-	-	-	-	4
Manyak Payed	-	-	-	19	-	-	2
Aceh Tamiang	0	0	0	64	0	0	37

Bersambung....
Continued. ...

Lanjutan Tabel/Continued Table 5.2.1

Kecamatan Subdistrict	Cabai Rawit/ Chili/ Cayenne Pepper	Jamur/ Mushrooms	Kacang Merah/ Red Beans	Kacang Panjang/ Long Beans	Kangkung/ Water Spinach	Kembang Kol/ Cauliflower	Kentang/ Potato
(1)	(9)	(10)	(11)	(12)	(13)	(14)	(15)
Tamiang Hulu	-	-	-	7	14	-	-
Bandar Pusaka	7	-	-	14	20	-	-
Kejuruan Muda	-	-	-	3	1	-	-
Tenggulun	-	-	-	3	-	-	-
Rantau	-	-	-	2	-	-	-
Kota Kualasimpang	-	-	-	-	-	-	-
Seruway	-	-	-	4	-	-	-
Bendahara	-	-	-	4	6	-	-
Banda Mulia	1	-	-	6	14	-	-
Karang Baru	-	-	-	7	10	-	-
Sekerak	1	-	-	9	-	-	-
Manyak Payed	-	-	-	1	16	-	-
Aceh Tamiang	9	0	0	60	81	0	0

Bersambung....
Continued. ...

Lanjutan Tabel/*Continued Table 5.2.1*

Kecamatan Subdistrict	Ketimun/ Cucumber	Kubis/ Cabbage	Labu Siam/ Chayote	Lobak/ Radish	Melon/ Melon	Paprika/ Bell Pepper
(1)	(16)	(17)	(18)	(19)	(20)	(21)
Tamiang Hulu	3	-	-	-	-	-
Bandar Pusaka	7	-	-	-	-	-
Kejuruan Muda	1	-	-	-	-	-
Tenggulun	4	-	-	-	-	-
Rantau	2	-	-	-	-	-
Kota Kualasimpang	-	-	-	-	-	-
Seruway	3	-	-	-	-	-
Bendahara	4	-	-	-	-	-
Banda Mulia	8	-	-	-	-	-
Karang Baru	-	-	-	-	-	-
Sekerak	6	-	-	-	-	-
Manyak Payed	-	-	-	-	-	-
Aceh Tamiang	38	0	0	0	0	0

Bersambung....
Continued. ...

Lanjutan Tabel/Continued Table 5.2.1

Kecamatan Subdistrict	Petsai/Sawi/ Chinese Cabbage/ mustard green	Semangka/ Water Melon	Stroberi/ Strawberry	Terung/ Eggplant	Tomat/ Tomato	Wortel/ Carrot
(1)	(22)	(23)	(24)	(25)	(26)	(27)
Tamiang Hulu	-	-	-	-	-	-
Bandar Pusaka	-	-	-	13	-	-
Kejuwaan Muda	-	-	-	1	-	-
Tenggulun	-	-	-	2	-	-
Rantau	-	4	-	2	-	-
Kota Kualasimpang	-	-	-	-	-	-
Seruway	-	1	-	3	-	-
Bendahara	-	1	-	1	1	-
Banda Mulia	1	-	-	-	-	-
Karang Baru	-	-	-	-	-	-
Sekerak	-	-	-	5	-	-
Manyak Payed	-	-	-	-	-	-
Aceh Tamiang	1	6	0	27	1	0

Note :

Sumber/Source : BPS, Statistik Pertanian Hortikultura SPH/ BPS-Statistics Indonesia, Agricultural Statistic for Horticulture SPH

Tabel
Table 5.2.2**Produksi Tanaman Sayuran Menurut Kecamatan dan Jenis Tanaman di Kabupaten Aceh Tamiang (kuintal), 2019**
Production of Vegetables by Subdistrict and Kind of Plant in Aceh Tamiang Regency (quintal), 2019

Kecamatan Subdistrict	Bawang Daun/ Scallion	Bawang Merah/ Shallots	Bawang Putih/ Garlic	Bayam/ Spinach	Blewah/ Blewah	Buncis/ string bean	Cabai Besar/ Chili/Big chili
(1)	(2)	(3)	(4)	(5)	(6)	(7)	(8)
Tamiang Hulu	-	-	-	-	-	-	-
Bandar Pusaka	-	-	-	223	-	-	270
Kejuruan Muda	-	-	-	-	-	-	-
Tenggulun	-	-	-	-	-	-	30
Rantau	-	-	-	-	-	-	119
Kota Kualasimpang	-	-	-	-	-	-	-
Seruway	-	-	-	-	-	-	152
Bendahara	-	-	-	65	-	-	100
Banda Mulia	-	-	-	166	-	-	217
Karang Baru	-	-	-	96	-	-	270
Sekerak	-	-	-	-	-	-	89
Manyak Payed	-	-	-	377	-	-	49
Aceh Tamiang	0	0	0	927	0	0	1 296

Bersambung....
Continued. ...

Lanjutan Tabel/Continued Table 5.2.2

Kecamatan Subdistrict	Cabai Rawit/ Chili/ Cayenne Pepper	Jamur/ Mushrooms	Kacang Merah/ Red Beans	"Kacang Panjang/ Long Beans	Kangkung/ Water Spinach	Kembang Kol/ Cauliflower	Kentang/ Potato
(1)	(9)	(10)	(11)	(12)	(13)	(14)	(15)
Tamiang Hulu	-	-	-	177	241	-	-
Bandar Pusaka	160	-	-	350	232	-	-
Kejuruan Muda	-	-	-	78	2	-	-
Tenggulun	-	-	-	130	-	-	-
Rantau	-	-	-	75	-	-	-
Kota Kualasimpang	-	-	-	-	-	-	-
Seruway	-	-	-	188	-	-	-
Bendahara	-	-	-	105	60	-	-
Banda Mulia	30	-	-	403	347	-	-
Karang Baru	-	-	-	300	118	-	-
Sekerak	10	-	-	384	-	-	-
Manyak Payed	-	-	-	227	334	-	-
Aceh Tamiang	200	0	0	2 417	1 334	0	0

Bersambung...
Continued. . .

Lanjutan Tabel/Continued Table 5.2.2

Kecamatan Subdistrict	Ketimun/ Cucumber	Kubis/ Cabbage	Labu Siam/ Chayote	Lobak/ Radish	Melon/ Melon	Paprika/ Bell Pepper
(1)	(16)	(17)	(18)	(19)	(20)	(21)
Tamiang Hulu	127	-	-	-	-	-
Bandar Pusaka	220	-	-	-	-	-
Kejuruan Muda	75	-	-	-	-	-
Tenggulun	256	-	-	-	-	-
Rantau	76	-	-	-	-	-
Kota Kualasimpang	-	-	-	-	-	-
Seruway	106	-	-	-	-	-
Bendahara	175	-	-	-	-	-
Banda Mulia	348	-	-	-	-	-
Karang Baru	-	-	-	-	-	-
Sekerak	236	-	-	-	-	-
Manyak Payed	-	-	-	-	-	-
Aceh Tamiang	1 619	0	0	0	0	0

Bersambung....
Continued. ...

Lanjutan Tabel/Continued Table 5.2.2

Kecamatan Subdistrict	Petsai/Sawi/ Chinese Cabbage/ mustard green	Semangka/ Water Melon	Stroberi/ Strawberry	Terung/ Eggplant	Tomat/ Tomato	Wortel/ Carrot
(1)	(22)	(23)	(24)	(25)	(26)	(27)
Tamiang Hulu	-	-	-	-	-	-
Bandar Pusaka	-	-	-	385	-	-
Kejuruan Muda	-	-	-	80	-	-
Tenggulun	-	-	-	320	-	-
Rantau	-	80	-	58	-	-
Kota Kualasimpang	-	-	-	-	-	-
Seruway	-	30	-	96	-	-
Bendahara	-	40	-	25	30	-
Banda Mulia	15	-	-	-	-	-
Karang Baru	-	-	-	-	-	-
Sekerak	-	-	-	303	-	-
Manyak Payed	-	-	-	-	-	-
Aceh Tamiang	15	150	0	1 267	30	0

Note :

Sumber/Source : BPS, Statistik Pertanian Hortikultura SPH/ BPS-Statistics Indonesia, Agricultural Statistic for Horticulture SPH

Tabel
Table 5.2.3

**Luas Panen Tanaman Sayuran dan Buah–
Buahan Semusim Menurut Jenis Tanaman , 2019**
*Harvested Area of Seasonal Vegetables and Fruits by Kind
of Plant, 2019*

Jenis Tanaman <i>Kind of Plant</i>	Satuan Unit	Tanaman Sayuran dan Buah– Buahan Semusim
(1)	(2)	(3)
Bawang Daun/ Scallion	ha/ ha	-
Bawang Merah/ Shallots	ha/ ha	-
Bawang Putih/ Garlic	ha/ ha	-
Bayam/ Spinach	ha/ ha	64
Blewah/ Blewah	ha/ ha	-
Buncis/ string bean	ha/ ha	-
Cabai Besar/ Chili/Big chili	ha/ ha	37
Cabai Rawit/ Chili/Cayenne Pepper	ha/ ha	9
Jamur/ Mushrooms	m2/ m2	-
Kacang Merah/ Red Beans	ha/ ha	-
Kacang Panjang/ Long Beans	ha/ ha	60
Kangkung/ Water Spinach	ha/ ha	81
Kembang Kol/ Cauliflower	ha/ ha	-
Kentang/ Potato	ha/ ha	-
Ketimun/ Cucumber	ha/ ha	38
Kubis/ Cabbage	ha/ ha	-
Labu Siam/ Chayote	ha/ ha	-

Bersambung...
Continued. . .

Lanjutan Tabel/*Continued Table 5.2.3*

Jenis Tanaman <i>Kind of Plant</i>	Satuan Unit	Tanaman Sayuran dan Buah– Buahan Semusim
(1)	(2)	(3)
Lobak/ Radish	ha/ ha	-
Melon/ Melon	ha/ ha	-
Paprika/ Bell Pepper	ha/ ha	-
Petsai/Sawi/ Chinese Cabbage/mustard green	ha/ ha	1
Semangka/ Water Melon	ha/ ha	6
Stroberi/ Strawberry	ha/ ha	-
Terung/ Eggplant	ha/ ha	27
Tomat/ Tomato	ha/ ha	1
Wortel/ Carrot	ha/ ha	-

Note :

Sumber/Source : BPS, Statistik Pertanian Hortikultura SPH/ *BPS-Statistics Indonesia, Agricultural Statistic for Horticulture SPH*

Tabel
Table 5.2.4**Produksi Tanaman Sayuran dan Buah–Buahan
Semusim Menurut Jenis Tanaman, 2019**
*Production of Seasonal Vegetables and Fruits by Kind of
Plant, 2019*

Jenis Tanaman <i>Kind of Plant</i>	Satuan Unit	Tanaman Sayuran dan Buah– Buahan Semusim
(1)	(2)	(3)
Bawang Daun/ Scallion	kw/ qui	-
Bawang Merah/ Shallots	kw/ qui	-
Bawang Putih/ Garlic	kw/ qui	-
Bayam/ Spinach	kw/ qui	927
Blewah/ Blewah	kw/ qui	-
Buncis/ string bean	kw/ qui	-
Cabai Besar/ Chili/Big chili	kw/ qui	1 296
Cabai Rawit/ Chili/Cayenne Pepper	kw/ qui	200
Jamur/ Mushrooms	kg/ kg	-
Kacang Merah/ Red Beans	kw/ qui	-
Kacang Panjang/ Long Beans	kw/ qui	2 417
Kangkung/ Water Spinach	kw/ qui	1 334
Kembang Kol/ Cauliflower	kw/ qui	-
Kentang/ Potato	kw/ qui	-
Ketimun/ Cucumber	kw/ qui	1 619
Kubis/ Cabbage	kw/ qui	-
Labu Siam/ Chayote	kw/ qui	-

Bersambung...
Continued. . .

Lanjutan Tabel/*Continued Table 5.2.4*

Jenis Tanaman <i>Kind of Plant</i>	Satuan Unit	Tanaman Sayuran dan Buah– Buahan Semusim
(1)	(2)	(3)
Lobak/ Radish	kw/ qui	-
Melon/ Melon	kw/ qui	-
Paprika/ Bell Pepper	kw/ qui	-
Petsai/Sawi/ Chinese Cabbage/mustard green	kw/ qui	15
Semangka/ Water Melon	kw/ qui	150
Stroberi/ Strawberry	kw/ qui	-
Terung/ Eggplant	kw/ qui	1 267
Tomat/ Tomato	kw/ qui	30
Wortel/ Carrot	kw/ qui	-

Note :

Sumber/Source : BPS, Statistik Pertanian Hortikultura SPH/ *BPS-Statistics Indonesia, Agricultural Statistic for Horticulture SPH*

Tabel 5.2.5
Table

Luas Panen Tanaman Biofarmaka Menurut Kecamatan dan Jenis Tanaman di Kabupaten Aceh Tamiang, 2019
Harvested Area of Medicinal Plants by Subdistrict and Kind of Plant in Aceh Tamiang Regency, 2019

Kecamatan Subdistrict	Dlingo/Dringo/ Calamus (m ² / m ²)	Jahe/ Ginger (m ² / m ²)	Kapulaga/ Java Cardamom (m ² / m ²)	Keji Beling/ Verbenaceae (m ² / m ²)
(1)	(2)	(3)	(4)	(5)
Tamiang Hulu	-	-	-	-
Bandar Pusaka	-	3	-	-
Kejuruan Muda	-	-	-	-
Tenggulun	-	-	-	-
Rantau	-	-	-	-
Kota Kualasimpang	-	-	-	-
Seruway	-	-	-	-
Bendahara	-	2 000	-	-
Banda Mulia	-	-	-	-
Karang Baru	-	-	-	-
Sekerak	-	-	-	-
Manyak Payed	-	52	-	-
Aceh Tamiang	0	2 055	0	0

Bersambung....
Continued. . .

Lanjutan Tabel/Continued Table 5.2.5

Kecamatan Subdistrict	Kencur/ East Indian Galangal (m ² / m ²)	Kunyit/ Turmeric (m ² / m ²)	Laos/Lengkuas/ Galanga (m ² / m ²)	Lempuyang/ Zingiber Aromaticum (m ² / m ²)
(1)	(6)	(7)	(8)	(9)
Tamiang Hulu	-	-	-	-
Bandar Pusaka	3	5	3	-
Kejuruan Muda	-	-	-	-
Tenggulun	-	-	-	-
Rantau	-	-	-	-
Kota Kualasimpang	-	-	-	-
Seruway	-	-	-	-
Bendahara	600	600	-	-
Banda Mulia	-	-	-	-
Karang Baru	1	-	-	-
Sekerak	-	-	-	-
Manyak Payed	101	23	2	-
Aceh Tamiang	705	628	5	0

Bersambung....
Continued. . .

Lanjutan Tabel/Continued Table 5.2.5

Kecamatan Subdistrict	Lidah Buaya/ Aloevera (m ² / m ²)	Mahkota Dewa/ Phaleria Macrocarpa (pohon/ tree)	Mengkudu/Pace/ Indian Mulberry (pohon/ tree)	Sambiloto/ King of Bitter (m ² / m ²)
(1)	(10)	(11)	(12)	(13)
Tamiang Hulu	-	-	-	-
Bandar Pusaka	-	-	-	-
Kejuruan Muda	-	-	-	-
Tenggulun	-	-	-	-
Rantau	-	-	-	-
Kota Kualasimpang	-	-	-	-
Seruway	-	-	-	-
Bendahara	-	-	-	-
Banda Mulia	-	-	-	-
Karang Baru	-	-	-	-
Sekerak	-	-	-	-
Manyak Payed	-	-	-	-
Aceh Tamiang	0	0	0	0

Bersambung....
Continued. . .

Lanjutan Tabel/Continued Table 5.2.5

Kecamatan Subdistrict	Temuireng/ Black Turmeric (m2/ m2)	Temukunci/ Chinese Keys (m2/ m2)	Temulawak/ Java Turmeric (m2/ m2)
(1)	(14)	(15)	(16)
Tamiang Hulu	-	-	-
Bandar Pusaka	-	-	3
Kejuruhan Muda	-	-	-
Tenggulun	-	-	-
Rantau	-	-	-
Kota Kualasimpang	-	-	-
Seruway	-	-	-
Bendahara	-	-	-
Banda Mulia	-	-	-
Karang Baru	-	-	-
Sekerak	-	-	-
Manyak Payed	-	-	-
Aceh Tamiang	0	0	3

Note:

Sumber/Source : BPS, Statistik Pertanian Hortikultura SPH/ BPS-Statistics Indonesia, Agricultural Statistic for Horticulture SPH

Tabel 5.2.6
Table

Produksi Tanaman Biofarmaka Menurut Kecamatan dan Jenis Tanaman di Kabupaten Aceh Tamiang (kg), 2019
Production of Medicinal Plants by Subdistrict and Kind of Plant in Aceh Tamiang Regency (kg), 2019

Kecamatan Subdistrict	Dlingo/Dringo/ Calamus	Jahe/ Ginger	Kapulaga/ Java Cardamom	Keji Beling/ Verbenaceae
(1)	(2)	(3)	(4)	(5)
Tamiang Hulu	-	-	-	-
Bandar Pusaka	-	5	-	-
Kejuruhan Muda	-	-	-	-
Tenggulun	-	-	-	-
Rantau	-	-	-	-
Kota Kualasimpang	-	-	-	-
Seruway	-	-	-	-
Bendahara	-	3 000	-	-
Banda Mulia	-	-	-	-
Karang Baru	-	-	-	-
Sekerak	-	-	-	-
Manyak Payed	-	18	-	-
Aceh Tamiang	0	3 023	0	0

Bersambung...
Continued. ...

Lanjutan Tabel/Continued Table 5.2.6

Kecamatan Subdistrict	Kencur/ East Indian Galangal	Kunyit/ Turmeric	Laos/Lengkuas/ Galanga	Lempuyang/ Zingiber Aromaticum
(1)	(6)	(7)	(8)	(9)
Tamiang Hulu	-	-	-	-
Bandar Pusaka	5	10	5	-
Kejuruan Muda	-	-	-	-
Tenggulun	-	-	-	-
Rantau	-	-	-	-
Kota Kualasimpang	-	-	-	-
Seruway	-	-	-	-
Bendahara	500	700	-	-
Banda Mulia	-	-	-	-
Karang Baru	2	-	-	-
Sekerak	-	-	-	-
Manyak Payed	36	19	4	-
Aceh Tamiang	543	729	9	0

Bersambung....
Continued. ...

Lanjutan Tabel/*Continued Table 5.2.6*

Kecamatan Subdistrict	Lidah Buaya/ Aloevera	Mahkota Dewa/ Phaleria Macrocarpa	Mengkudu/Pace/ Indian Mulberry	Sambiloto/ King of Bitter
(1)	(10)	(11)	(12)	(13)
Tamiang Hulu	-	-	-	-
Bandar Pusaka	-	-	-	-
Kejuruan Muda	-	-	-	-
Tenggulun	-	-	-	-
Rantau	-	-	-	-
Kota Kualasimpang	-	-	-	-
Seruway	-	-	-	-
Bendahara	-	-	-	-
Banda Mulia	-	-	-	-
Karang Baru	-	-	-	-
Sekerak	-	-	-	-
Manyak Payed	-	-	-	-
Aceh Tamiang	0	0	0	0

Bersambung...
Continued. ...

Lanjutan Tabel/*Continued Table 5.2.6*

Kecamatan Subdistrict	Temuireng/ Black Turmeric	Temukunci/ Chinese Keys	Temulawak/ Java Turmeric
(1)	(14)	(15)	(16)
Tamiang Hulu	-	-	-
Bandar Pusaka	-	-	5
Kejuruan Muda	-	-	-
Tenggulun	-	-	-
Rantau	-	-	-
Kota Kualasimpang	-	-	-
Seruway	-	-	-
Bendahara	-	-	-
Banda Mulia	-	-	-
Karang Baru	-	-	-
Sekerak	-	-	-
Manyak Payed	-	-	-
Aceh Tamiang	0	0	5

Note :

Sumber/*Source* : BPS, Statistik Pertanian Hortikultura SPH/ *BPS-Statistics Indonesia, Agricultural Statistic for Horticulture SPH*

Tabel 5.2.7 Luas Panen Tanaman Biofarmaka Menurut Jenis Tanaman, 2019
Table *Harvested Area of Medicinal Plants by Kind of Plant, 2019*

<i>Jenis Tanaman</i> <i>Kind of Plants</i>	<i>Satuan</i> <i>Unit</i>	<i>Tanaman Biofarmaka</i> <i>Medicinal Plants</i>
(1)	(2)	(3)
Dlingo/Dringo/ Calamus	m2/ m2	-
Jahe/ Ginger	m2/ m2	2 055
Kapulaga/ Java Cardamom	m2/ m2	-
Keji Beling/ Verbenaceae	m2/ m2	-
Kencur/ East Indian Galangal	m2/ m2	705
Kunyit/ Turmeric	m2/ m2	628
Laos/Lengkuas/ Galanga	m2/ m2	5
Lempuyang/ Zingiber Aromaticum	m2/ m2	-
Lidah Buaya/ Aloe vera	m2/ m2	-
Mahkota Dewa/ Phaleria Macrocarpa	pohon/ tree	-
Mengkudu/Pace/ Indian Mulberry	pohon/ tree	-
Sambiloto/ King of Bitter	m2/ m2	-
Temuireng/ Black Turmeric	m2/ m2	-
Temukunci/ Chinese Keys	m2/ m2	-
Temulawak/ Java Turmeric	m2/ m2	3

Note:

Sumber/Source : BPS, Statistik Pertanian Hortikultura SPH/ BPS-Statistics Indonesia, Agricultural Statistic for Horticulture SPH

Tabel
Table 5.2.8

Produksi Tanaman Biofarmaka Menurut Jenis Tanaman (kg), 2019
Production of Medicinal Plants by Kind of Plant (kg), 2019

<i>Jenis Tanaman</i> <i>Kind of Plants</i>	<i>Satuan Unit</i>	<i>Tanaman Biofarmaka</i> <i>Medicinal Plants</i>
(1)	(2)	(3)
Dlingo/Dringo/ Calamus	kg/ kg	-
Jahe/ Ginger	kg/ kg	3 023
Kapulaga/ Java Cardamom	kg/ kg	-
Keji Beling/ Verbenaceae	kg/ kg	-
Kencur/ East Indian Galangal	kg/ kg	543
Kunyit/ Turmeric	kg/ kg	729
Laos/Lengkuas/ Galanga	kg/ kg	9
Lempuyang/ Zingiber Aromaticum	kg/ kg	-
Lidah Buaya/ Aloevera	kg/ kg	-
Mahkota Dewa/ Phaleria Macrocarpa	kg/ kg	-
Mengkudu/Pace/ Indian Mulberry	kg/ kg	-
Sambiloto/ King of Bitter	kg/ kg	-
Temuireng/ Black Turmeric	kg/ kg	-
Temukunci/ Chinese Keys	kg/ kg	-
Temulawak/ Java Turmeric	kg/ kg	5

Note :

Sumber/Source : BPS, Statistik Pertanian Hortikultura SPH/ BPS-Statistics Indonesia, Agricultural Statistic for Horticulture SPH

Tabel
Table 5.2.9**Produksi Buah-buahan Menurut Jenis Tanaman Menurut Kecamatan di Kabupaten Aceh Tamiang (kuintal), 2019***Production of Fruits by Kind of Plant by Subdistrict in Aceh Tamiang Regency (quintal), 2019*

Kecamatan Subdistrict	Alpukat/ Avocado (kw/ qui)	Anggur/ Grape (kw/ qui)	Apel/ Apple (kw/ qui)	Belimbing/ Star Fruit (kw/ qui)
(1)	(2)	(3)	(4)	(5)
Tamiang Hulu	-	-	-	3
Bandar Pusaka	-	-	-	52
Kejuruan Muda	-	-	-	-
Tenggulun	-	-	-	-
Rantau	-	-	-	21
Kota Kualasimpang	-	-	-	-
Seruway	-	-	-	-
Bendahara	-	-	-	15
Banda Mulia	-	-	-	127
Karang Baru	-	-	-	4
Sekerak	-	-	-	4
Manyak Payed	-	-	-	-
Aceh Tamiang	0	0	0	226

Bersambung....
Continued. ...

Lanjutan Tabel/*Continued Table 5.2.9*

Kecamatan Subdistrict	Duku/Langsar/ Kokosan/ Duku (kw/ qui)	Durian/ Durian (kw/ qui)	Jambu Air/ Water Apple (kw/ qui)	Jambu Biji/ Guava (kw/ qui)
(1)	(6)	(7)	(8)	(9)
Tamiang Hulu	130	202	8	23
Bandar Pusaka	140	80	76	62
Kejuruan Muda	-	-	-	-
Tenggulun	675	-	75	-
Rantau	-	-	268	119
Kota Kualasimpang	-	-	-	-
Seruway	-	-	37	3
Bendahara	42	54	46	81
Banda Mulia	76	291	124	84
Karang Baru	96	188	272	146
Sekerak	880	1 250	54	35
Manyak Payed	-	-	-	125
Aceh Tamiang	2 039	2 065	960	678

Bersambung...
Continued. . .

Lanjutan Tabel/*Continued Table* 5.2.9

Kecamatan Subdistrict	Jengkol/ Jengkol (kw/ qui)	Jeruk Besar/ Pomelo (kw/ qui)	Jeruk Siam/ Keprok/ Orange/ Tangerine (kw/ qui)	Mangga/ Mango (kw/ qui)
(1)	(10)	(11)	(12)	(13)
Tamiang Hulu	156	10	20	100
Bandar Pusaka	238	21	51	305
Kejuruan Muda	-	-	-	-
Tenggulun	10	-	172	141
Rantau	-	528	18	1 895
Kota Kualasimpang	-	-	-	50
Seruway	-	12	-	15
Bendahara	-	45	15	1 220
Banda Mulia	20	90	32	3 545
Karang Baru	12	26	60	960
Sekerak	7	-	-	-
Manyak Payed	-	70	-	-
Aceh Tamiang	443	802	368	8 231

Bersambung....
Continued. . .

Lanjutan Tabel/Continued Table 5.2.9

Kecamatan Subdistrict	Manggis/ Mangosteen (kw/ qui)	Markisa/Konyal/ Passion fruit (kw/ qui)	Melinjo/ Gnetum/ Melinjo (kw/ qui)	Nangka/ Cempedak/ Jackfruit (kw/ qui)
(1)	(14)	(15)	(16)	(17)
Tamiang Hulu	150	-	2	20
Bandar Pusaka	88	-	-	55
Kejuruan Muda	-	-	-	10
Tenggulun	-	-	2	-
Rantau	-	-	-	-
Kota Kualasimpang	-	-	-	6
Seruway	-	-	-	-
Bendahara	20	-	7	71
Banda Mulia	-	-	28	2
Karang Baru	6	-	19	43
Sekerak	-	-	-	-
Manyak Payed	-	-	8	7
Aceh Tamiang	264	0	66	214

Bersambung....
Continued. . .

Lanjutan Tabel/*Continued Table 5.2.9*

Kecamatan Subdistrict	Nenas/ Pineapple (kw/ qui)	Pepaya/ Papaya (kw/ qui)	Petai/ Twisted Cluster Bean (kw/ qui)	Pisang/ Banana (kw/ qui)
(1)	(18)	(19)	(20)	(21)
Tamiang Hulu	-	8	-	125
Bandar Pusaka	9	585	60	1 005
Kejuruhan Muda	-	-	-	22
Tenggulun	-	-	2	1 807
Rantau	-	120	-	859
Kota Kualasimpang	7	-	-	36
Seruway	8	21	-	45
Bendahara	42	120	5	353
Banda Mulia	18	88	10	179
Karang Baru	9	88	4	786
Sekerak	11	45	-	920
Manyak Payed	-	140	-	600
Aceh Tamiang	104	1 215	81	6 737

Bersambung....
Continued. ...

Lanjutan Tabel/Continued Table 5.2.9

Kecamatan Subdistrict	Rambutan/ Rambutan (kw/ qui)	Salak/ Snakefruit (kw/ qui)	Sawo/ Sapodilla/Sawo (kw/ qui)	Sirsak/ Soursop (kw/ qui)	Sukun/ Breadfruit (kw/ qui)
(1)	(22)	(23)	(24)	(25)	(26)
Tamiang Hulu	130	-	-	1	30
Bandar Pusaka	60	1	19	3	61
Kejuruan Muda	20	-	-	-	-
Tenggulun	-	-	-	-	5
Rantau	310	-	78	19	13
Kota Kualasimpang	130	-	-	-	-
Seruway	200	33	1	1	-
Bendahara	207	-	65	38	55
Banda Mulia	306	-	250	12	80
Karang Baru	1 243	-	49	5	65
Sekerak	144	-	-	-	-
Manyak Payed	200	-	-	-	-
Aceh Tamiang	2 950	34	462	79	309

Note :

Sumber/Source : BPS, Statistik Pertanian Hortikultura SPH/ BPS-Statistics Indonesia, Agricultural Statistic for Horticulture SPH

Tabel
Table 5.2.10**Produksi Buah–Buahan dan Sayuran Tahunan Menurut Jenis Tanaman di Kabupaten Aceh Tamiang, 2019**
Production of Annual Fruits and Vegetables by Kind of Plant In Aceh Tamiang Regency, 2019

Jenis Tanaman <i>Kind of Plant</i>	Satuan Unit	Buah–Buahan dan Sayuran Tahunan/ Annual Fruits and Vegetables
(1)	(2)	(3)
Alpukat/ Avocado	kw/ qui	-
Anggur/ Grape	kw/ qui	-
Apel/ Apple	kw/ qui	-
Belimbing/ Star Fruit	kw/ qui	226
Duku/Langsat/Kokosan/ Duku	kw/ qui	2 039
Durian/ Durian	kw/ qui	2 065
Jambu Air/ Water Apple	kw/ qui	960
Jambu Biji/ Guava	kw/ qui	678
Jengkol/ Jengkol	kw/ qui	443
Jeruk Besar/ Pomelo	kw/ qui	802
Jeruk Siam/Keprok/ Orange/Tangerine	kw/ qui	368
Mangga/ Mango	kw/ qui	8 231
Manggis/ Mangosteen	kw/ qui	264
Markisa/Konyal/ Passion fruit	kw/ qui	-
Melinjo/ Gnetum/Melinjo	kw/ qui	66
Nangka/Cempedak/ Jackfruit	kw/ qui	214
Nenas/ Pineapple	kw/ qui	104

Bersambung....
Continued. . .

Lanjutan Tabel/*Continued Table 5.2.10*

Jenis Tanaman <i>Kind of Plant</i>	Satuan Unit	Buah–Buahan dan Sayuran Tahunan/ Annual Fruits and Vegetables
(1)	(2)	(3)
Pepaya/ Papaya	kw/ qui	1 215
Petai/ Twisted Cluster Bean	kw/ qui	81
Pisang/ Banana	kw/ qui	6 737
Rambutan/ Rambutan	kw/ qui	2 950
Salak/ Snakefruit	kw/ qui	34
Sawo/ Sapodilla/Sawo	kw/ qui	462
Sirsak/ Soursop	kw/ qui	79
Sukun/ Breadfruit	kw/ qui	309

Note :

Sumber/Source : BPS, Statistik Pertanian Hortikultura SPH/ *BPS-Statistics Indonesia, Agricultural Statistic for Horticulture SPH*

5.3 PERKEBUNAN ESTATE CROPS

Tabel 5.3.1 **Luas Areal Tanaman Perkebunan Menurut Kecamatan dan Jenis Tanaman (ha), 2018 dan 2019**
Planted Area of Estate Crops by Subdistrict and Type of Crops (ha), 2018 dan 2019

Kecamatan Subdistrict (1)	Kelapa Sawit/Oil Palm		Kelapa/Coconut	
	2018 (2)	2019 (3)	2018 (4)	2019 (5)
Tamiang Hulu	4 584	4.593	7	8
Bandar Pusaka	2 016	2.256	24	24
Kejuruhan Muda	866	866	13	14
Tenggulun	4 068	3.928	23	23
Rantau	608	608	26	26
Kota Kualasimpang	10	10	1	1
Seruway	3 400	3.418	99	99
Bendahara	979	1.475	92	92,5
Banda Mulia	299	299	128	128
Karang Baru	1 220	1.310	32	32
Sekerak	467	467	28	28
Manyak Payed	1 185	1.199	79	78,5
Aceh Tamiang	19 702	20.429	552	554

Bersambung....
Continued. ...

Lanjutan Tabel/Continued Table 5.3.1

Kecamatan Subdistrict	Karet/Rubber		Kopi/Coffee	
	2018	2019	2018	2019
(1)	(6)	(7)	(8)	(9)
Tamiang Hulu	5 938	5 981	-	-
Bandar Pusaka	1 969	1 970	-	-
Kejuruan Muda	2 879	2 891	3	3
Tenggulun	1 179	1 179	4	4
Rantau	988	988	1	1
Kota Kualasimpang	-	-	-	-
Seruway	689	687	-	-
Bendahara	180	180	-	-
Banda Mulia	43	43	-	-
Karang Baru	1 260	1 275	4	4
Sekerak	809	857	-	-
Manyak Payed	560	575	-	-
Aceh Tamiang	16 494	16 626	12	12

Bersambung...
Continued. ...

Lanjutan Tabel/Continued Table 5.3.1

Kecamatan Subdistrict	Kakao/Cocoa		Tebu/Sugar cane	
	2018	2019	2018	2019
(1)	(10)	(11)	(12)	(13)
Tamiang Hulu	266	206	-	0.5
Bandar Pusaka	222	215	-	1
Kejuruan Muda	104	104	-	1
Tenggulun	200	179	-	1
Rantau	139	125	-	1
Kota Kualasimpang	1	1	-	0.5
Seruway	86	86	-	1
Bendahara	116	111	-	2
Banda Mulia	66	66	-	0.5
Karang Baru	142	130	-	2
Sekerak	34	34	-	0.5
Manyak Payed	93	80	-	2
Aceh Tamiang	1 469	1 337	0	13

Bersambung....

Continued. ...

Lanjutan Tabel/*Continued Table* 5.3.1

Kecamatan <i>Subdistrict</i>	Teh <i>Tea</i>		Tembakau <i>Tobacco</i>	
	2018	2019	2018	2019
(1)	(14)	(15)	(16)	(17)
Tamiang Hulu	-	-	-	-
Bandar Pusaka	-	-	-	-
Kejuruan Muda	-	-	-	-
Tenggulun	-	-	-	-
Rantau	-	-	-	-
Kota Kualasimpang	-	-	-	-
Seruway	-	-	-	-
Bendahara	-	-	-	-
Banda Mulia	-	-	-	-
Karang Baru	-	-	-	-
Sekerak	-	-	-	-
Manyak Payed	-	-	-	-
Aceh Tamiang	0	0	0	0

Bersambung...
Continued. ...

Lanjutan Tabel/*Continued Table* 5.3.1

Kecamatan Subdistrict	Sagu		Aren	
	2018	2019	2018	2019
(1)	(18)	(19)	(20)	(21)
Tamiang Hulu	5	3,5	5	4
Bandar Pusaka	4	3,5	3	3
Kejuruan Muda	4	4	5	5
Tenggulun	4	3,5	3	3
Rantau	5	5	7	6
Kota Kualasimpang	-	-	-	0
Seruway	-	0	8	5
Bendahara	5	5	4	4
Banda Mulia	4	4	2	2
Karang Baru	7	6,5	8	7
Sekerak	3	3	3	3
Manyak Payed	5	5	4	4
Aceh Tamiang	46	43	52	46

Sumber : Dinas Pertanian, Perkebunan dan Peternakan Kabupaten Aceh Tamiang
 Source : Aceh Tamiang Agriculture, Plantation and Animal Husbandry Office

Tabel
Table 5.3.2

Produksi Perkebunan Menurut Kecamatan dan Jenis Tanaman (ton), 2018 dan 2019
Production of Estate by Subdistrict and Type of Crops (ton), 2018 and 2019

Kecamatan Subdistrict	Kelapa Sawit/Oil Palm		Kelapa/Coconut	
	2018	2019	2018	2019
(1)	(2)	(3)	(4)	(5)
Tamiang Hulu	54 567	57 159,6	2,9	3,0
Bandar Pusaka	14 346	24 495	12,2	12,4
Kejuwaan Muda	9 801	10 018,8	5,8	5,9
Tenggulun	42 025	45 208,8	11,0	11,2
Rantau	6 952	7 107	12,2	13,6
Kota Kualasimpang	135	138	0,60	0,4
Seruway	42 620	44 367	49,3	50,2
Bendahara	16 389	18 340,2	45,8	46,9
Banda Mulia	2 808	2 870,4	63,8	64,9
Karang Baru	14 013	15 345,6	16,8	17,1
Sekerak	4 428	4 526,4	14,5	14,8
Manyak Payed	9 801	11 467,8	38,3	39,8
Aceh Tamiang	222 885	241 044,6	274,2	280,2

Bersambung....
Continued. ...

Lanjutan Tabel/*Continued Table 5.3.2*

Kecamatan Subdistrict	Karet/Rubber		Kopi/Coffee	
	2018	2019	2018	2019
(1)	(6)	(7)	(8)	(9)
Tamiang Hulu	4 493,6	4 521,5	-	-
Bandar Pusaka	4 584,2	1 584,2	0,35	0,37
Kejuruan Muda	1 922,4	1 928,4	-	-
Tenggulun	884,7	879,7	-	-
Rantau	803,7	799,2	2	0,37
Kota Kualasimpang	-	-	-	-
Seruway	448,6	457,5	-	-
Bendahara	128,2	127,4	-	-
Banda Mulia	27,6	27,4	-	-
Karang Baru	965,7	969,1	0,70	0,74
Sekerak	396,9	443,4	0,35	0,37
Manyak Payed	413,9	433,7	-	-
Aceh Tamiang	15 069,5	12 171,5	1,75	1,85

Bersambung....
Continued. ...

Lanjutan Tabel/*Continued Table 5.3.2*

Kecamatan Subdistrict	Kakao/Cocoa		Tebu/Sugar cane	
	2018	2019	2018*	2019
(1)	(10)	(11)	(12)	(13)
Tamiang Hulu	107,8	110,2	-	0,5
Bandar Pusaka	71,5	76,7	-	1,0
Kejuruhan Muda	35,8	37,7	-	1,0
Tenggulun	96,3	91,2	-	1,0
Rantau	39,0	39,4	-	1,0
Kota Kualasimpang	0,80	0,6	-	0,5
Seruway	33,0	36,0	-	1,0
Bendahara	52,8	55,1	-	2,0
Banda Mulia	33,6	36,0	-	1,0
Karang Baru	52,8	53,1	-	2,0
Sekerak	12,7	13,1	-	1,0
Manyak Payed	35,2	35,4	-	2,0
Aceh Tamiang	572,3	584,5	-	14,0

Bersambung...
Continued. ...

Lanjutan Tabel/*Continued Table* 5.3.2

Kecamatan <i>Subdistrict</i>	Teh/Tea		Tembakau/Tobacco	
	2018	2019	2018*	2019
(1)	(14)	(15)	(16)	(17)
Tamiang Hulu	-	1,00	-	0,90
Bandar Pusaka	-	1,00	-	1,00
Kejuruhan Muda	-	1,00	-	1,40
Tenggulun	-	0,70	-	0,90
Rantau	-	1,00	-	1,40
Kota Kualasimpang	-	-	-	-
Seruway	-	-	-	1,40
Bendahara	-	1,00	-	0,90
Banda Mulia	-	1,00	-	0,90
Karang Baru	-	1,70	-	1,40
Sekerak	-	1,00	-	0,90
Manyak Payed	-	1,00	-	0,90
Aceh Tamiang	-	10,40	-	12,00

Bersambung....
Continued. . .

Lanjutan Tabel/*Continued Table 5.3.2*

Kecamatan Subdistrict	Sagu		Aren	
	2018	2019	2018	2019
(1)	(18)	(19)	(20)	(21)
Tamiang Hulu	1,0	1,0	0,9	0,9
Bandar Pusaka	1,0	1,0	1,0	1,0
Kejuruhan Muda	1,0	1,0	1,3	1,4
Tenggulun	1,0	0,7	0,9	0,9
Rantau	1,0	1,0	1,7	1,4
Kota Kualasimpang	-	-	-	-
Seruway	-	-	-	1,4
Bendahara	1,4	1,0	0,9	0,9
Banda Mulia	1,0	1,0	0,9	0,9
Karang Baru	1,9	1,7	1,7	1,4
Sekerak	1,0	1,0	0,9	0,9
Manyak Payed	1,0	1,0	0,9	0,9
Aceh Tamiang	11,0	10,4	11,1	12,0

Sumber : Dinas Pertanian, Perkebunan dan Peternakan Kabupaten Aceh Tamiang
 Source : Aceh Tamiang Agriculture, Plantation and Animal Husbandry Office

Tabel
Table 5.3.3

**Jumlah Produksi Perusahaan Kelapa Sawit di Kabupaten
Aceh Tamiang, 2019**
**Number of Palm Tree Company Production in Aceh Tamiang
Regency, 2019**

Kecamatan Subdistrict	Luas Tanam Plant Area (Ha)	Luas Panen (ha) Harvested Area (ha)	Produksi Production (ton)	Produktivitas Productivity (ton/ ha)
(1)	(2)	(3)	(4)	(5)
PT. Pati Sari	545,10	425,82	11.724,57	27,53
PT. Nilam Wangi	735,38	555,35	12.607.600,00	27,53
PT. PD. Pati Pantai Kiara	920,15	780,75	8.482.901,00	1.087.446,00
PT. Seumadam	820,45	750,45	15.079,07	20,09
PT. Desa Jaya	790,00	680,00	6.722,27	9,89
PT. Alur Gantung	642,30	47,34	3.595,96	75,96
PT. Mustika Prima Lestari Indah	2.345,80	2.345,80	18.237.121,00	7.774,37
PT. Simpang Kiri	2.448,00	1.911,50	39.110.740,00	21,59
PT. Sisirau	1.701,49	1.654,51	20.289,00	12,26
PT. Bahruni	746,25	746,25	15.525,00	20,80
PT. PN I Pulo Tiga	5.464,00	5.302,00	76.133.340,00	15,19
PT. PPP	1.306.135,00	936,40	20.432,00	21,82
PT. Srikuala	358,98	358,98	6.963,00	19,40
PT. Bukit Safa	665,00	311,53	1.232,24	3,96
PT. Betami	928,36	643,56	11.580.891,00	17.995,11
PT. Para Sawita	685,89	653,99	5.570.825,00	8.518,21
PT. Wajar Corpora	840,00	150,00	1.075,13	7,17
PT. Darma Agung	-	-	-	-

Bersambung...
Continued. . .

Lanjutan Tabel/*Continued Table 5.3.3*

Kecamatan Subdistrict	Luas Tanam Plant Area (Ha)	Luas Panen (ha) Harvested Area (ha)	Produksi Production (ton)	Produktivitas Productivity (ton/ ha)
(1)	(2)	(3)	(4)	(5)
PT. Surya Mata Ie	788,28	788,28	15.290.440,00	19.397,22
PT. Sumber Asih	3.135,10	3.088,70	35.569.330,00	11.516,95
PT. Puga Co	238,88	238,88	3.597.500,00	15.059,86
PT. Tenggulun Raya	979,68	979,68	1.301.440,00	1,33
PT. Sinar Kaloy	309,27	199,23	1.200,00	6,02
PT. Socfindo	-	-	-	-
PT. Rongoh Mas Lestari	550,96	483,00	1.844.186,00	3.812,03
PT. PN I Seumantoh	703,50	648,00	9.674,30	14,93
PT. Darma Sawita Nusantara	280,00	280,00	5.811.540,00	20.755,50
PT. Rapala	22.657,90	1.679,12	18.362.490,00	18,00

Sumber : Dinas Pertanian, Perkebunan dan Peternakan Kabupaten Aceh Tamiang
 Source : Aceh Tamiang Agriculture, Plantation and Animal Husbandry Office

Tabel
Table 5.3.4**Jumlah Produksi Kelapa Sawit di Kabupaten Aceh
Tamiang Menurut Kecamatan, 2019**
**Number of Palm Tree Production in Aceh Tamiang Regency
By Sub District, 2019**

Kecamatan Subdistrict	Luas Lahan/Land Area (Ha)		Produksi Production (Ton)	Produktivi-tas Productivity (Ton/Ha)
	Belum Menghasilkan	Sudah Menghasilkan		
(1)	(2)	(3)	(4)	(5)
Tamiang Hulu	451	4 142	57 159,6	13,8
Bandar Pusaka	481	1 775	24 495	13,8
Kejuruan Muda	140	726	10 018,8	13,8
Tenggulun	652	3 276	45 208,8	13,8
Rantau	93	515	7 107	13,8
Kota Kualasimpang	-	10	138	13,8
Seruway	203	3 215	44 367	13,8
Bendahara	146	1 329	18 340,2	13,8
Banda Mulia	91	208	2 870,4	13,8
Karang Baru	198	1 112	15 345,6	13,8
Sekerak	139	328	4 526,4	13,8
Manyak Payed	368	831	11 467,8	13,8
Aceh Tamiang	2 962	17 467	241 044,6	13,8

Sumber : Dinas Pertanian, Perkebunan dan Peternakan Kabupaten Aceh Tamiang
Source : Aceh Tamiang Agriculture, Plantation and Animal Husbandry Office

Tabel 5.3.5 Jumlah Produksi Karet di Kabupaten Aceh Tamiang Menurut Kecamatan, 2019
Number of Rubber Production in Aceh Tamiang Regency By Sub District, 2019

Kecamatan Subdistrict	Luas Lahan/Land Area (Ha)		Produksi Production (Ton)	Produktivi-tas Productivi-ty (Ton/Ha)
	Belum Menghasilkan	Sudah Menghasilkan		
(1)	(2)	(3)	(4)	(5)
Tamiang Hulu	872	5 109	4 521,5	0,89
Bandar Pusaka	180	1 790	1 584,2	0,89
Kejuruan Muda	712	2 179	1 928,4	0,88
Tenggulun	185	994	879,7	0,89
Rantau	85	903	799,2	0,89
Kota Kualasimpang	-	-	-	-
Seruway	170	517	457,5	0,88
Bendahara	36	144	127,4	0,88
Banda Mulia	12	31	27,4	0,88
Karang Baru	180	1 095	969,1	0,89
Sekerak	356	501	443,4	0,89
Manyak Payed	85	490	433,7	0,89
Aceh Tamiang	2 873	13 753	12 171,5	0,89

Sumber : Dinas Pertanian, Perkebunan dan Peternakan Kabupaten Aceh Tamiang
 Source : Aceh Tamiang Agriculture, Plantation and Animal Husbandry Office

Tabel 5.3.6 Jumlah Produksi Kelapa di Kabupaten Aceh Tamiang Menurut Kecamatan, 2019
Number of Coconut Production in Aceh Tamiang Regency By Sub District, 2019

Kecamatan Subdistrict	Luas Lahan/Land Area (Ha)		Produksi Production (Ton)	Produktivi-tas Productivity (Ton/Ha)
	Belum Menghasilkan	Sudah Menghasilkan		
(1)	(2)	(3)	(4)	(5)
Tamiang Hulu	3	5	3,0	0,60
Bandar Pusaka	3	21	12,4	0,59
Kejuruan Muda	4	10	5,9	0,59
Tenggulun	4	19	11,2	0,59
Rantau	3	23	13,6	0,59
Kota Kualasimpang	-	1	0,4	0,40
Seruway	14	85	50,2	0,59
Bendahara	12,5	80	46,9	0,59
Banda Mulia	18	110	64,9	0,59
Karang Baru	3	29	17,1	0,59
Sekerak	3	25	14,8	0,59
Manyak Payed	11	67,5	39,8	0,59
Aceh Tamiang	78,5	475,5	280,2	0,59

Sumber : Dinas Pertanian, Perkebunan dan Peternakan Kabupaten Aceh Tamiang
 Source : Aceh Tamiang Agriculture, Plantation and Animal Husbandry Office

Tabel 5.3.7 Jumlah Produksi Pinang di Kabupaten Aceh Tamiang Menurut Kecamatan, 2019
Number of Areca Production in Aceh Tamiang Regency By Sub District, 2019

Kecamatan Subdistrict	Luas Lahan/Land Area (Ha)		Produksi Production (Ton)	Produktivitas Productivity (Ton/Ha)
	Belum Menghasilkan	Sudah Menghasilkan		
(1)	(2)	(3)	(4)	(5)
Tamiang Hulu	48	88	35,2	0,4
Bandar Pusaka	7	40	16,0	0,4
Kejuruhan Muda	9	34	13,6	0,4
Tenggulun	8	44	17,6	0,4
Rantau	2	48	19,2	0,4
Kota Kualasimpang	-	-	-	-
Seruway	15	66	26,4	0,4
Bendahara	21	130	52,0	0,4
Banda Mulia	3	53	21,2	0,4
Karang Baru	18	52	20,8	0,4
Sekerak	15	27	10,8	0,4
Manyak Payed	10	70	28,0	0,4
Aceh Tamiang	156	652	260,8	0,4

Sumber : Dinas Pertanian, Perkebunan dan Peternakan Kabupaten Aceh Tamiang
 Source : Aceh Tamiang Agriculture, Plantation and Animal Husbandry Office

Tabel
Table 5.3.8**Jumlah Produksi Sagu di Kabupaten Aceh Tamiang
Menurut Kecamatan, 2019**
*Number of Sagoo Production in Aceh Tamiang Regency By
Sub District, 2019*

Kecamatan Subdistrict	Luas Lahan/Land Area (Ha)		Produksi Production (Ton)	Produktivi-tas Productivity (Ton/Ha)
	Belum Menghasilkan	Sudah Menghasilkan		
(1)	(2)	(3)	(4)	(5)
Tamiang Hulu	1,5	2	1,0	0,50
Bandar Pusaka	1,5	2	1,0	0,50
Kejuruhan Muda	2	2	1,0	0,50
Tenggulun	2	1,5	0,7	0,47
Rantau	3	2	1,0	0,50
Kota Kualasimpang	-	-	-	-
Seruway	-	-	-	-
Bendahara	3	2	1,0	0,50
Banda Mulia	2	2	1,0	0,50
Karang Baru	3	3,5	1,7	0,49
Sekerak	1	2	1,0	0,50
Manyak Payed	3	2	1,0	0,50
Aceh Tamiang	22	21	10,4	0,50

Sumber : Dinas Pertanian, Perkebunan dan Peternakan Kabupaten Aceh Tamiang
Source : Aceh Tamiang Agriculture, Plantation and Animal Husbandry Office

Tabel 5.3.9 Jumlah Produksi Aren di Kabupaten Aceh Tamiang Menurut Kecamatan, 2019
Number of Sugar Palm Production in Aceh Tamiang Regency By Sub District, 2019

Kecamatan Subdistrict	Luas Lahan/Land Area (Ha)		Produksi Production (Ton)	Produktivi-tas Productivity (Ton/Ha)
	Belum Menghasilkan	Sudah Menghasilkan		
(1)	(2)	(3)	(4)	(5)
Tamiang Hulu	2	2	0,9	0,45
Bandar Pusaka	1	2	1	0,50
Kejuruan Muda	2	3	1,4	0,47
Tenggulun	1	2	0,9	0,45
Rantau	3	3	1,4	0,47
Kota Kualasimpang	-	-	-	-
Seruway	2	3	1,4	0,47
Bendahara	2	2	0,9	0,45
Banda Mulia	-	2	0,9	0,45
Karang Baru	4	3	1,4	0,47
Sekerak	1	2	0,9	0,45
Manyak Payed	2	2	0,9	0,45
Aceh Tamiang	20	26	12	0,46

Sumber : Dinas Pertanian, Perkebunan dan Peternakan Kabupaten Aceh Tamiang
 Source : Aceh Tamiang Agriculture, Plantation and Animal Husbandry Office

Tabel 5.3.10 Jumlah Produksi Kopi di Kabupaten Aceh Tamiang Menurut Kecamatan, 2019
Number of Coffee Production in Aceh Tamiang Regency By Sub District, 2019

Kecamatan Subdistrict	Luas Lahan/Land Area (Ha)		Produksi Production (Ton)	Produktivi-tas Productivity (Ton/Ha)
	Belum Menghasilkan	Sudah Menghasilkan		
(1)	(2)	(3)	(4)	(5)
Tamiang Hulu	-	-	-	-
Bandar Pusaka	-	-	-	-
Kejuruan Muda	2	1	-	-
Tenggulun	2	2	-	-
Rantau	-	1	0,37	0,37
Kota Kualasimpang	-	-	-	-
Seruway	-	-	-	-
Bendahara	-	-	-	-
Banda Mulia	-	-	-	-
Karang Baru	2	2	0,74	0,37
Sekerak	-	-	-	-
Manyak Payed	-	-	-	-
Aceh Tamiang	6	6	1,11	0,185

Sumber : Dinas Pertanian, Perkebunan dan Peternakan Kabupaten Aceh Tamiang
 Source : Aceh Tamiang Agriculture, Plantation and Animal Husbandry Office

Tabel 5.3.11 Jumlah Produksi Coklat di Kabupaten Aceh Tamiang Menurut Kecamatan, 2019
Number of Cocoa Production in Aceh Tamiang Regency By Sub District, 2019

Kecamatan Subdistrict	Luas Lahan/Land Area (Ha)		Produksi Production (Ton)	Produktivi-tas Productivi-ty (Ton/Ha)
	Belum Menghasilkan	Sudah Menghasilkan		
(1)	(2)	(3)	(4)	(5)
Tamiang Hulu	66	140	110,2	0,79
Bandar Pusaka	85	130	76,7	0,59
Kejuruan Muda	39	65	37,7	0,58
Tenggulun	19	160	91,2	0,57
Rantau	57	68	39,4	0,58
Kota Kualasimpang	-	1	0,6	0,60
Seruway	25	61	36,0	0,59
Bendahara	16	95	55,1	0,58
Banda Mulia	5	61	36,0	0,59
Karang Baru	40	90	53,1	0,59
Sekerak	11	23	13,1	0,57
Manyak Payed	20	60	35,4	0,59
Aceh Tamiang	383	954	584,5	0,61

Sumber : Dinas Pertanian, Perkebunan dan Peternakan Kabupaten Aceh Tamiang
 Source : Aceh Tamiang Agriculture, Plantation and Animal Husbandry Office

Tabel 5.3.12 Jumlah Produksi Nilam di Kabupaten Aceh Tamiang Menurut Kecamatan, 2019
Number of Patchouli Production in Aceh Tamiang Regency By Sub District, 2019

Kecamatan Subdistrict	Luas Lahan/Land Area (Ha)		Produksi Production (Ton)	Produktivi-tas Productivity (Ton/Ha)
	Belum Menghasilkan	Sudah Menghasilkan		
(1)	(2)	(3)	(4)	(5)
Tamiang Hulu	-	-	-	-
Bandar Pusaka	2,5	2	0,18	0,09
Kejuruan Muda	-	-	-	-
Tenggulun	-	-	-	-
Rantau	-	-	-	-
Kota Kualasimpang	-	-	-	-
Seruway	-	-	-	-
Bendahara	-	-	-	-
Banda Mulia	-	-	-	-
Karang Baru	-	-	-	-
Sekerak	3	2,5	0,23	0,09
Manyak Payed	-	-	-	-
Aceh Tamiang	5,5	4,5	0,41	0,09

Sumber : Dinas Pertanian, Perkebunan dan Peternakan Kabupaten Aceh Tamiang
 Source : Aceh Tamiang Agriculture, Plantation and Animal Husbandry Office

Tabel 5.3.13 **Jumlah Produksi Perusahaan Karet di Kabupaten Aceh Tamiang, 2019**
Table 5.3.13 **Number of Rubber Company Production in Aceh Tamiang Regency, 2019**

<i>Nama Perusahaan Company Name</i>	<i>Luas Tanam Plant Area (Ha)</i>	<i>Luas Panen (ha) Harvested Area (ha)</i>	<i>Produksi Production (ton)</i>	<i>Produktivitas Productivity (ton/ha)</i>
(1)	(2)	(3)	(4)	(5)
PT. Semadam	-	-	-	-
- Lateks	-	-	-	-
- Lumps	-	-	-	-
- Slabs	-	-	-	-
PT. Bahrni	-	-	-	-
- Lateks	-	-	-	-
- Lumps	-	-	-	-
- Slabs	-	-	-	-
PT. Betami	230,55	230,55	87.827	381
- Lateks	-	-	24.882	95
- Lumps	-	-	62.945	286
- Slabs	-	-	-	-

Sumber : Dinas Pertanian, Perkebunan dan Peternakan Kabupaten Aceh Tamiang
 Source : Aceh Tamiang Agriculture, Plantation and Animal Husbandry Office

5.4 PETERNAKAN LIVESTOCK

Tabel 5.4.1 **Jumlah Populasi Hewan Ternak di Kabupaten Aceh Tamiang Menurut Kecamatan, 2019**
Number of Livestock Population in Aceh Tamiang By Sub District, 2019

Nama Kecamatan Sub District Name	Sapi Cow	Kerbau Buffalo	Kambing Goat	Domba Sheep
(1)	(2)	(3)	(4)	(5)
Tamiang Hulu	2 931	-	805	772
Bandar Pusaka	1 915	8	647	192
Kejuruan Muda	6 844	29	1 901	1 411
Tenggulun	5 581	-	472	201
Rantau	4 548	-	1 612	504
Kota Kualasimpang	27	-	88	22
Seruway	8 832	11	2 816	478
Bendahara	3 534	19	723	135
Banda Mulia	2 985	-	1 507	770
Karang Baru	5 132	112	1 717	532
Sekerak	471	11	346	21
Manyak Payed	4 382	-	363	95
Aceh Tamiang	47 182	190	12 997	5 133

Sumber : Dinas Pertanian, Perkebunan dan Peternakan Kabupaten Aceh Tamiang
Source : Aceh Tamiang Agriculture, Plantation and Animal Husbandry Office

Tabel 5.4.2
Table

Jumlah Populasi Hewan Ternak Sapi di Kabupaten Aceh Tamiang Menurut Jenisnya (ekor), 2019
Number of Livestock Population of Cow in Aceh Tamiang by Species, 2019

Nama Kecamatan Sub District Name	Jantan			Betina			Jumlah Total
	Anak	Muda	Dewasa	Anak	Muda	Dewasa	
(1)	(2)	(3)	(4)	(6)	(7)	(8)	(9)
Tamiang Hulu	212	226	259	359	437	1 438	2 931
Bandar Pusaka	156	167	191	225	274	903	1 916
Kejuruan Muda	570	610	697	799	971	3 196	6 843
Tenggulun	412	440	502	680	827	2 720	5 581
Rantau	421	450	514	509	619	2 037	4 550
Kota Kualasimpang	2	2	2	3	4	14	27
Seruway	584	625	713	1 111	1.351	4 446	8 830
Bendahara	194	208	237	466	566	1 863	3 534
Banda Mulia	221	236	269	363	442	1 454	2 985
Karang Baru	385	411	470	622	756	2 488	5 132
Sekerak	53	57	65	48	58	190	471
Manyak Payed	422	451	515	482	586	1 926	4 382
Aceh Tamiang	3 632	3 883	4 434	5 667	6 891	22 675	47 182

Sumber : Dinas Pertanian, Perkebunan dan Peternakan Kabupaten Aceh Tamiang
Source : Aceh Tamiang Agriculture, Plantation and Animal Husbandry Office

Tabel 5.4.3 Jumlah Populasi Hewan Ternak Kerbau di Kabupaten Aceh Tamiang Menurut Jenisnya (ekor), 2019
Number of Livestock Population of Buffalo in Aceh Tamiang by Spesies, 2019

Nama Kecamatan Sub District Name	Jantan			Betina			Jumlah Total
	Anak	Muda	Dewasa	Anak	Muda	Dewasa	
(1)	(2)	(3)	(4)	(6)	(7)	(8)	(9)
Tamiang Hulu	-	-	-	-	-	-	-
Bandar Pusaka	2	3	3	-	-	-	8
Kejuruan Muda	2	3	3	4	5	12	29
Tenggulun	-	-	-	-	-	-	-
Rantau	-	-	-	-	-	-	-
Kota Kualasimpang	-	-	-	-	-	-	-
Seruway	1	1	1	2	2	4	11
Bendahara	1	1	1	3	4	9	19
Banda Mulia	-	-	-	-	-	-	-
Karang Baru	10	11	14	14	17	46	112
Sekerak	3	3	4	-	-	1	11
Manyak Payed	-	-	-	-	-	-	-
Aceh Tamiang	19	22	26	23	28	72	190

Sumber : Dinas Pertanian, Perkebunan dan Peternakan Kabupaten Aceh Tamiang
 Source : Aceh Tamiang Agriculture, Plantation and Animal Husbandry Office

Tabel 5.4.4 Jumlah Populasi Hewan Ternak Kambing di Kabupaten Aceh Tamiang Menurut Jenisnya (ekor), 2019
Number of Livestock Population of Goat in Aceh Tamiang by Species, 2019

Nama Kecamatan Sub District Name	Jantan			Betina			Jumlah Total
	Anak	Muda	Dewasa	Anak	Muda	Dewasa	
(1)	(2)	(3)	(4)	(6)	(7)	(8)	(9)
Tamiang Hulu	100	77	126	130	137	235	805
Bandar Pusaka	80	62	101	102	113	189	647
Kejuruan Muda	235	183	297	301	320	565	1 901
Tenggulun	58	45	74	75	80	140	472
Rantau	199	155	252	260	270	476	1 612
Kota Kualasimpang	11	9	14	14	14	26	88
Seruway	348	279	440	446	471	832	2 816
Bendahara	89	70	116	115	118	215	723
Banda Mulia	186	145	241	243	247	445	1 507
Karang Baru	212	165	269	279	281	511	1 717
Sekerak	43	33	54	55	60	101	346
Manyak Payed	45	35	57	59	61	106	363
Aceh Tamiang	1 606	1 258	2 041	2 079	2 172	3 841	12 997

Sumber : Dinas Pertanian, Perkebunan dan Peternakan Kabupaten Aceh Tamiang
 Source : Aceh Tamiang Agriculture, Plantation and Animal Husbandry Office

Tabel 5.4.5 Jumlah Populasi Hewan Ternak Domba di Kabupaten Aceh Tamiang Menurut Jenisnya (ekor), 2019
Number of Livestock Population of Sheep in Aceh Tamiang by Species, 2019

Nama Kecamatan Sub District Name	Jantan			Betina			Jumlah Total
	Anak	Muda	Dewasa	Anak	Muda	Dewasa	
(1)	(2)	(3)	(4)	(6)	(7)	(8)	(9)
Tamiang Hulu	96	90	107	117	110	252	772
Bandar Pusaka	24	22	27	29	27	63	192
Kejuruan Muda	175	164	194	214	201	463	1411
Tenggulun	25	23	28	30	29	66	201
Rantau	63	59	70	77	72	163	504
Kota Kualasimpang	3	3	3	3	3	7	22
Seruway	59	56	66	73	68	156	478
Bendahara	17	16	19	20	19	44	135
Banda Mulia	95	89	106	117	110	253	770
Karang Baru	66	62	73	81	76	174	532
Sekerak	3	2	3	3	3	7	21
Manyak Payed	12	11	13	14	14	31	95
Aceh Tamiang	638	597	709	778	732	1679	5 133

Sumber : Dinas Pertanian, Perkebunan dan Peternakan Kabupaten Aceh Tamiang
 Source : Aceh Tamiang Agriculture, Plantation and Animal Husbandry Office

Tabel
Table 5.4.6

**Jumlah Pemotongan Hewan Ternak di Kabupaten Aceh
Tamiang Menurut Kecamatan, 2019**
**Number of Livestock Slaughtering in Aceh Tamiang By Sub
District, 2019**

Nama Kecamatan Sub District Name	Sapi Cow	Kerbau Buffalo	Kambing Goat	Domba Sheep
(1)	(2)	(3)	(4)	(5)
Tamiang Hulu	89	-	31	1
Bandar Pusaka	110	-	85	30
Kejuruan Muda	158	-	59	48
Tenggulun	356	-	183	120
Rantau	342	-	105	70
Kota Kualasimpang	723	-	629	383
Seruway	203	-	125	37
Bendahara	315	-	370	169
Banda Mulia	119	-	115	74
Karang Baru	474	-	178	150
Sekerak	75	-	94	30
Manyak Payed	269	-	333	96
Aceh Tamiang	3 233	0	2 307	1 208

Sumber : Dinas Pertanian, Perkebunan dan Peternakan Kabupaten Aceh Tamiang
Source : Aceh Tamiang Agriculture, Plantation and Animal Husbandry Office

Tabel 5.4.7 Jumlah Populasi Unggas di Kabupaten Aceh Tamiang Menurut Kecamatan, 2019
Number of Poultry Population in Aceh Tamiang By Sub District, 2019

Nama Kecamatan Sub District Name	Ayam Kam- pung Chicken	Ayam Peda- ging Broiler	Ayam Petelur Egg Chicken	Itik/Entok Duck/ Ghoose
(1)	(2)	(3)	(4)	(5)
Tamiang Hulu	1 100	5 000	-	510
Bandar Pusaka	12 000	1 300	-	800
Kejuwaan Muda	19 000	20 000	-	2 565
Tenggulun	3 300	5 000	-	1 100
Rantau	11 900	9 000	-	2 410
Kota Kualasimpang	2 300	2 500	-	40
Seruway	12 000	13 000	-	4 800
Bendahara	8 800	9 000	-	2 000
Banda Mulia	3 200	2 500	-	550
Karang Baru	19 600	10 000	-	2 860
Sekerak	4 200	600	-	1 100
Manyak Payed	15 200	28 000	-	2 200
Aceh Tamiang	112 600	105 900	0	20 935

Sumber : Dinas Pertanian, Perkebunan dan Peternakan Kabupaten Aceh Tamiang
 Source : Aceh Tamiang Agriculture, Plantation and Animal Husbandry Office

Tabel 5.4.8 Jumlah Populasi Hewan Ternak Ayam Kampung di Kabupaten Aceh Tamiang Menurut Jenisnya (ekor), 2019
Number of Livestock Population of Chicken in Aceh Tamiang by Spesies, 2019

Nama Kecamatan Sub District Name	Jantan			Betina			Jumlah Total
	Anak	Muda	Dewasa	Anak	Muda	Dewasa	
(1)	(2)	(3)	(4)	(6)	(7)	(8)	(9)
Tamiang Hulu	160	138	106	238	213	245	1 100
Bandar Pusaka	1 740	1 502	1 160	2 597	2 326	2 675	12 000
Kejuwaan Muda	2 755	2 379	1 837	4 112	3 682	4 235	19 000
Tenggulun	479	413	319	714	640	735	3 300
Rantau	1 726	1 490	1 151	2 575	2 306	2 652	11 900
Kota Kualasimpang	334	288	222	498	446	512	2 300
Seruway	1 740	1.502	1 160	2 597	2.326	2 675	12 000
Bendahara	1 276	1.102	851	1 904	1 705	1 962	8 800
Banda Mulia	464	401	309	692	620	714	3 200
Karang Baru	2 842	2.454	1 895	4 241	3 798	4.370	19 600
Sekerak	609	526	406	909	814	936	4 200
Manyak Payed	2 204	1.903	1 470	3 289	2 946	3.388	15 200
Aceh Tamiang	16 329	14 098	10 886	24 366	21 822	25 099	112 600

Sumber : Dinas Pertanian, Perkebunan dan Peternakan Kabupaten Aceh Tamiang
 Source : Aceh Tamiang Agriculture, Plantation and Animal Husbandry Office

Tabel
Table 5.4.9

**Jumlah Populasi Hewan Ternak Ayam Pedaging di
Kabupaten Aceh Tamiang Menurut Jenisnya (ekor),
2019**
*Number of Livestock Population of Broiler in Aceh Tamiang
by Spesies, 2019*

Nama Kecamatan Sub District Name	Jantan			Betina			Jumlah Total
	Anak	Muda	Dewasa	Anak	Muda	Dewasa	
(1)	(2)	(3)	(4)	(6)	(7)	(8)	(9)
Tamiang Hulu	-	-	-	-	-	-	5 000
Bandar Pusaka	-	-	-	-	-	-	1 300
Kejuruan Muda	-	-	-	-	-	-	20 000
Tenggulun	-	-	-	-	-	-	5 000
Rantau	-	-	-	-	-	-	9 000
Kota Kualasimpang	-	-	-	-	-	-	2 500
Seruway	-	-	-	-	-	-	13 000
Bendahara	-	-	-	-	-	-	9 000
Banda Mulia	-	-	-	-	-	-	2 500
Karang Baru	-	-	-	-	-	-	10 000
Sekerak	-	-	-	-	-	-	600
Manyak Payed	-	-	-	-	-	-	28 000
Aceh Tamiang	0	0	0	0	0	0	105 900

Sumber : Dinas Pertanian, Perkebunan dan Peternakan Kabupaten Aceh Tamiang
Source : Aceh Tamiang Agriculture, Plantation and Animal Husbandry Office

Tabel 5.4.10 Jumlah Populasi Hewan Ternak Ayam Petelur di Kabupaten Aceh Tamiang Menurut Jenisnya (ekor), 2019
Number of Livestock Population of Laying Hen in Aceh Tamiang by Species, 2019

Nama Kecamatan Sub District Name	Jantan			Betina			Jumlah Total
	Anak	Muda	Dewasa	Anak	Muda	Dewasa	
(1)	(2)	(3)	(4)	(6)	(7)	(8)	(9)
Tamiang Hulu	-	-	-	-	-	-	-
Bandar Pusaka	-	-	-	-	-	-	-
Kejuwaan Muda	-	-	-	-	-	-	-
Tenggulun	-	-	-	-	-	-	-
Rantau	-	-	-	-	-	-	-
Kota Kualasimpang	-	-	-	-	-	-	-
Seruway	-	-	-	-	-	-	-
Bendahara	-	-	-	-	-	-	-
Banda Mulia	-	-	-	-	-	-	-
Karang Baru	-	-	-	-	-	-	-
Sekerak	-	-	-	-	-	-	-
Manyak Payed	-	-	-	-	-	-	-
Aceh Tamiang	0	0	0	0	0	0	0

Sumber : Dinas Pertanian, Perkebunan dan Peternakan Kabupaten Aceh Tamiang
 Source : Aceh Tamiang Agriculture, Plantation and Animal Husbandry Office

Tabel
Table 5.4.11

**Jumlah Populasi Hewan Ternak Itik di Kabupaten Aceh
Tamiang Menurut Jenisnya (ekor), 2019**
*Number of Livestock Population of Duck in Aceh Tamiang
by Spesies, 2019*

Nama Kecamatan Sub District Name	Jantan			Betina			Jumlah Total
	Anak	Muda	Dewasa	Anak	Muda	Dewasa	
(1)	(2)	(3)	(4)	(6)	(7)	(8)	(9)
Tamiang Hulu	18	24	24	62	87	295	510
Bandar Pusaka	29	38	38	97	137	461	800
Kejuruhan Muda	93	123	123	312	438	1 476	2 565
Tenggulun	40	53	53	134	188	632	1 100
Rantau	87	116	115	293	411	1 388	2 410
Kota Kualasimpang	1	2	2	5	7	23	40
Seruway	173	230	230	584	819	2 764	4 800
Bendahara	72	96	96	243	341	1 152	2 000
Banda Mulia	20	26	28	67	94	315	550
Karang Baru	103	137	137	348	488	1 647	2 860
Sekerak	40	53	53	134	188	632	1 100
Manyak Payed	79	106	105	268	376	1 266	2 200
Aceh Tamiang	755	1 004	1 004	2 547	3 574	12 051	20 935

Sumber : Dinas Pertanian, Perkebunan dan Peternakan Kabupaten Aceh Tamiang
Source : Aceh Tamiang Agriculture, Plantation and Animal Husbandry Office

Tabel 5.4.12 Jumlah Produksi Daging Ternak di Kabupaten Aceh Tamiang Menurut Kecamatan (Ton), 2019
Number of Meat Production in Aceh Tamiang By Sub District (Ton), 2019

Nama Kecamatan Sub District Name	Sapi Beef Cattle	Kambing Goat	Domba Sheep	Kerbau Buffalo
(1)	(2)	(3)	(4)	(5)
Tamiang Hulu	15,60	0,31	0,02	-
Bandar Pusaka	19,28	0,86	0,31	-
Kejuruan Muda	27,70	0,60	0,49	-
Tenggulun	62,41	1,85	1,23	-
Rantau	59,96	1,06	0,72	-
Kota Kualasimpang	126,75	6,37	3,91	-
Seruway	35,59	1,27	0,37	-
Bendahara	55,29	3,74	1,73	-
Banda Mulia	20,86	1,16	0,76	-
Karang Baru	83,10	1,80	1,53	-
Sekerak	13,15	0,95	0,31	-
Manyak Payed	47,16	3,37	0,98	-
Aceh Tamiang	566,84	23,35	12,34	-

Bersambung...
 Continued. ...

Lanjutan Tabel/*Continued Table* 5.4.12

Nama Kecamatan Sub District Name	Ayam Kampung	Ayam Pedaging	Itik/Duck	Total/Jumlah
(1)	(6)	(7)	(8)	(9)
Tamiang Hulu	0,74	3,32	0,12	20,11
Bandar Pusaka	1,31	7,59	0,70	32,38
Kejuruan Muda	0,02	6,12	-	26,59
Tenggulun	3,15	105,55	2,72	197,86
Rantau	0,07	13,24	-	42,09
Kota Kualasimpang	28,39	411,06	5,42	581,89
Seruway	2,93	17,29	1,09	72,82
Bendahara	2,70	13,07	0,28	77,78
Banda Mulia	0,02	0,78	0,05	15,25
Karang Baru	0,23	16,01	0,25	53,72
Sekerak	1,52	10,58	0,40	77,99
Manyak Payed	4,65	38,73	0,26	104,32
Aceh Tamiang	45,73	643,33	11,29	1 302,81

Sumber : Dinas Pertanian, Perkebunan dan Peternakan Kabupaten Aceh Tamiang
 Source : Aceh Tamiang Agriculture, Plantation and Animal Husbandry Office

Tabel 5.4.13 Jumlah Produksi Telur (ton) dan Susu (liter) di Kabupaten Aceh Tamiang Menurut Kecamatan, 2019
Number of Egg (ton) and Milk (liter) Production in Aceh Tamiang By Sub District, 2019

Nama Kecamatan Sub District Name	Telur Egg		Susu Milk
	Ayam Chicken	Itik/Entok Duck/Goose	
(1)	(2)	(3)	(4)
Tamiang Hulu	0,71	3,27	-
Bandar Pusaka	7,77	5,13	-
Kejuruan Muda	12,30	16,45	-
Tenggulun	2,14	7,06	-
Rantau	7,71	15,46	9 270
Kota Kualasimpang	1,49	0,26	-
Seruway	7,77	30,79	-
Bendahara	5,70	12,83	-
Banda Mulia	2,07	3,53	-
Karang Baru	12,69	18,34	-
Sekerak	2,72	7,06	-
Manyak Payed	9,84	14,11	-
Aceh Tamiang	72,91	134,28	9 270

Sumber : Dinas Pertanian, Perkebunan dan Peternakan Kabupaten Aceh Tamiang
 Source : Aceh Tamiang Agriculture, Plantation and Animal Husbandry Office

Tabel 5.4.14 Jumlah RPH dan RPU/TPU di Kabupaten Aceh Tamiang, 2019
Table *Number of RPH and RPU/TPU in Aceh Tamiang, 2019*

Nama Kecamatan Sub District Name	RPH	RPU/TPU
(1)	(2)	(3)
Tamiang Hulu	-	1
Bandar Pusaka	-	-
Kejuruan Muda	-	-
Tenggulun	-	-
Rantau	-	-
Kota Kualasimpang	-	-
Seruway	-	-
Bendahara	-	-
Banda Mulia	-	-
Karang Baru	1	-
Sekerak	-	-
Manyak Payed	1	-
Aceh Tamiang	2	1

Sumber : Dinas Pertanian, Perkebunan dan Peternakan Kabupaten Aceh Tamiang
 Source : Aceh Tamiang Agriculture, Plantation and Animal Husbandry Office

Tabel 5.4.15 Situasi Umum Penyakit Menular Ternak di Kabupaten Aceh Tamiang, 2019
Table *Generally Condition of Contaminate Livestock Disease in Aceh Tamiang Regency, 2019*

Nama Kecamatan Sub District Name	Jenis Hewan	Jenis Penyakit (Kasus/Cases)		
		SC	PE	ORF
(1)	(2)	(3)	(4)	(5)
Tamiang Hulu	sapi	203	2	-
Bandar Pusaka	sapi	171	46	2
Kejuruan Muda	sapi	155	5	-
Tenggulun	sapi	48	-	-
Rantau	sapi	126	-	-
Kota Kualasimpang	sapi	24	-	-
Seruway	sapi	96	-	8
Bendahara	sapi	183	34	28
Banda Mulia	sapi	375	9	-
Karang Baru	sapi	58	31	4
Sekerak	sapi	661	11	-
Manyak Payed	sapi	390	120	20
Aceh Tamiang		2 490	258	62

Sumber : Dinas Pangan, Kelautan dan Perikanan Kabupaten Aceh Tamiang
 Source : Aceh Tamiang Food, Oceanary and Fihseries Office

Tabel 5.4.16 Jumlah RPH dan RPU/TPU di Kabupaten Aceh Tamiang, 2019
Table *Number of RPH and RPU/TPU in Aceh Tamiang, 2019*

Jenis Obat	Volume	Tujuan
(1)	(2)	(3)
Vet Oxy SB	1237 ml	Pengobatan
Vet Oxy LA	1845 ml	Pengobatan
B-Complek	547 ml	Pengobatan
Verm-O B8us	1106 ml	Pengobatan
Tymponol SB	123 ml	Pengobatan
Gusunex Spray	33 unit	Pengobatan
Verm-O Kaplet	22 kaplet	Pengobatan
Calibakt Inj.	65 ml	Pengobatan
Aquaprim	47 ml	Pengobatan
Biosan TP	8383 ml	Pengobatan
Kalbazen C	1906 ml	Pengobatan
Ivomex	1586 ml	Pengobatan
Hematopan	237 ml	Pengobatan
Bicarbonat	-	Pengobatan
Sulfa Strong	-	Pengobatan
Sulfidon	1517 ml	Pengobatan
Injektamin	328 ml	Pengobatan
Penicilin	-	Pengobatan
Calibat Bolus	172 ml	Pengobatan
Dovenix	-	Pengobatan

Sumber : Dinas Pertanian, Perkebunan dan Peternakan Kabupaten Aceh Tamiang
 Source : Aceh Tamiang Agriculture, Plantation and Animal Husbandry Office

Tabel
Table 5.4.17

Daftar Penyakit Yang Menyerang Ternak Besar dan Tindakan Penanganannya di Kabupaten Aceh Tamiang, 2019
List of Attack Disease of Big Livestock and Its Handling Action in Aceh Tamiang Regency, 2019

Nama Kecamatan Sub District Name	Sapi Cow	Kerbau Buffalo	Kambing Goat	Domba Sheep
(1)	(2)	(3)	(4)	(5)
Endoparasit	1 566	-	1 540	1 540
Anorexia	-	-	-	-
Scabies	706	-	1 670	114
Tympany	60	-	21	-
Diare (BVD)	107	-	133	4
Vulnus	-	-	-	-
Retensio Scundinae	353	-	-	-
Pink Eye	59	-	154	34
Papiloma	6	-	-	-
Distokia	3	-	-	-
Prolapsus Uteri	-	-	-	-
BEF	270	-	2 149	-
Pneumonia	6	-	5	-
Orf	23	-	41	9
Jumlah	3 159	0	5 713	1 701

Sumber
Source

: Dinas Pertanian, Perkebunan dan Peternakan Kabupaten Aceh Tamiang
: Aceh Tamiang Agriculture, Plantation and Animal Husbandry Office

5.5 PERIKANAN FISHERY

Tabel 5.5.1 **Luas Lahan Perikanan Produktif di Kabupaten Aceh Tamiang Menurut Kecamatan, 2019**
Fisheries Field Area in Aceh Tamiang By Sub District, 2019

Nama Kecamatan Sub District Name	Jenis Penggunaan Lahan/ Land Utilized (Ha)			Jumlah Total
	Kolam Fishpond	Tambak Dam	Lainnya Others	
(1)	(2)	(3)	(4)	(5)
Tamiang Hulu	3,36	-	-	3,36
Bandar Pusaka	2,93	-	-	2,93
Kejuruan Muda	2,97	-	-	2,97
Tenggulun	1,40	-	-	1,40
Rantau	5,46	-	-	5,48
Kota Kualasimpang	0,35	-	-	0,35
Seruway	2,39	762,63	-	765,02
Bendahara	3,78	251,95	-	255,73
Banda Mulia	0,55	1 403,07	-	1 403,62
Karang Baru	3,64	-	-	3,64
Sekerak	0,10	-	-	0,10
Manyak Payed	1,55	1 478,45	-	1 480,00
Aceh Tamiang	28,48	3 896,10	0	3 924,60

Sumber : Dinas Pangan, Kelautan dan Perikanan Kabupaten Aceh Tamiang
Source : Aceh Tamiang Food, Oceanary and Fihseries Office

Tabel
Table 5.5.2

**Jumlah Produksi Perikanan di Kabupaten Aceh Tamiang
Menurut Kecamatan, 2019**
*Number of Fish Production in Aceh Tamiang By Sub District,
2019*

Nama Kecamatan Sub District Name	Asal Penangkapan/Fishing Region			Jumlah Total
	Laut/Sea	Kolam/Pool	Tambak/ Fishingpond	
(1)	(2)	(3)	(4)	(5)
Tamiang Hulu	-	-	-	-
Bandar Pusaka	-	-	-	-
Kejuruan Muda	-	-	-	-
Tenggulun	-	-	-	-
Rantau	-	-	-	-
Kota Kualasimpang	-	-	-	-
Seruway	3 149,7	-	-	3 149,7
Bendahara	1 958,9	-	-	1 958,9
Banda Mulia	1 327,5	-	-	1 327,5
Karang Baru	-	-	-	-
Sekerak	-	-	-	-
Manyak Payed	2 084,3	-	-	2 084,3
Aceh Tamiang	8 520,4	0	0	8 520,4

Sumber : Dinas Pangan, Kelautan dan Perikanan Kabupaten Aceh Tamiang
Source : Aceh Tamiang Food, Oceanary and Fihseries Office

Tabel
Table 5.5.3

Produksi dan Nilai Produksi Ikan Hasil Perikanan Laut di Kabupaten Aceh Tamiang Menurut Kecamatan, 2019
Sea Fishing Production and Value in Aceh Tamiang Regency by Sub Distric, 2019

Nama Kecamatan <i>Sub District Name</i>	Jumlah Produksi <i>Production (Ton)</i>	Nilai Produksi <i>Production Value (000 Rp)</i>
(1)	(2)	(3)
Tamiang Hulu	-	-
Bandar Pusaka	-	-
Kejuruan Muda	-	-
Tenggulun	-	-
Rantau	-	-
Kota Kualasimpang	-	-
Seruway	2 206,0	26 876 650
Bendahara	1 296,0	24 173 100
Banda Mulia	909,5	13 665 445
Karang Baru	-	-
Sekerak	-	-
Manyak Payed	1 180,7	15 965 205
Aceh Tamiang	5 592,2	80 680 400

Sumber : Dinas Pangan, Kelautan dan Perikanan Kabupaten Aceh Tamiang
Source : Aceh Tamiang Food, Oceanary and Fihseries Office

Tabel
Table 5.5.4

Produksi dan Nilai Produksi Ikan Hasil Perikanan Laut Menurut Jenis Ikan di Kabupaten Aceh Tamiang Tahun 2019
Sea Fishing Production and Value in Aceh Tamiang Regency by Sub Distric, 2019

Nama Kecamatan Sub District Name	Jumlah Produksi Production (Ton)	Nilai Produksi Production Value (000 Rp)
(1)	(2)	(3)
Sebelah	33,6	268 800
Lidah	42,0	294 000
Nomei	-	-
Peperek	16,8	67 200
Manyung	8,4	67 200
Beleso	13,7	205 500
Biji Nangka	115,5	1 386 000
Gerot-gerot	137,6	2 064 000
Kakap Merah	8,4	294 000
Cendro	-	-
Lancang	-	-
Selar Hijau	183,8	2 757 000
Kurisi	26,2	655 000
Kuwe	8,4	252 000
pisang	-	-

Bersambung....
Continued. ...

Lanjutan Tabel/*Continued Table 5.5.4*

Nama Kecamatan Sub District Name	Jumlah Produksi Production (Ton)	Nilai Produksi Production Value (000 Rp)
(1)	(2)	(3)
Gulamah	280,3	1 401 500
Cucut Lamnyan	7,3	43 800
Cucut Martil	-	-
Pari	24,0	480 000
Bawal Hitam	31,5	1 260 000
Bawal Putih	28,3	1 188 600
Sunglir	-	-
Layang Biru	-	-
Layang Deles	-	-
Talang-talang	38,9	194 500
Lemuru	15,8	79 000
Tetengkek	-	-
Golok-golok	-	-
Selanget	-	-
Siro	39,9	119 700

Bersambung...
Continued. . .

Lanjutan Tabel/*Continued Table 5.5.4*

Nama Kecamatan Sub District Name	Jumlah Produksi Production (Ton)	Nilai Produksi Production Value (000 Rp)
(1)	(2)	(3)
Japuh	6,3	25 200
Tembang	-	-
Terubuk	-	-
Lemadang	406,4	6 096 000
Teri		
Terbang	6,3	31 500
Julung	-	-
Ikan Gaji	-	-
Layaran	5,5	55 000
Kembung	-	-
Tenggiri Papan	-	-
Tenggiri	12,6	504 000
Layur	26,3	368 200
Kakap Putih	10,3	367 500
Cakalang	-	-

Bersambung...
Continued. . .

Lanjutan Tabel/*Continued Table 5.5.4*

Nama Kecamatan Sub District Name	Jumlah Produksi Production (Ton)	Nilai Produksi Production Value (000 Rp)
(1)	(2)	(3)
Pedang	-	-
Kapas	10,5	525 000
Banyar	-	-
Kenyar	-	-
Belanak	91,4	457 000
Biji Nangka Kr	33,6	201 600
Kuniran	-	-
Kurao	-	-
Senangin	10,7	321 000
Swanggi	-	-
Serinding	-	-
Mata Besar	1047,9	115 269 000
Tongkol Abu-abu	1050	9 450 000
Kerapu Karang	15,8	632 000
Kerapu Bebek	8,4	336 000

Bersambung...
Continued. ...

Lanjutan Tabel/*Continued Table 5.5.4*

Nama Kecamatan Sub District Name	Jumlah Produksi Production (Ton)	Nilai Produksi Production Value (000 Rp)
(1)	(2)	(3)
Kerapu Balong	-	-
Kerapu sunu	-	-
Kerong-kerong	-	-
Pinjalo	-	-
Tongkol Karal	-	-
Tongkol Komo	-	-
Geregak	92,4	1 570 800
Cang Rebong / Pakang	215,6	9 702 000
Kuniran	-	-
Kurao	-	-
Senangin	-	-
Swangi	-	-
Serinding	-	-
Mata Besar	-	-
Kerapu Bebek	8,4	336 000
Jumlah	5592,2	80 680 400

Sumber : Dinas Pangan, Kelautan dan Perikanan Kabupaten Aceh Tamiang
 Source : Aceh Tamiang Food, Oceanary and Fihseries Office

Tabel
Table 5.5.5**Produksi dan Nilai Produksi Udang Hasil Perikanan Laut Menurut Kecamatan di Kabupaten Aceh Tamiang Tahun 2019**
Sea Shrimp Production and Value by Sub District in Aceh Tamiang, 2019

Nama Kecamatan Sub District Name	Jumlah Produksi Production (Ton)	Nilai Produksi Production Value (000 Rp)
(1)	(2)	(3)
Tamiang Hulu	-	-
Bandar Pusaka	-	-
Kejuruan Muda	-	-
Tenggulun	-	-
Rantau	-	-
Kota Kualasimpang	-	-
Seruway	879	76 017 325
Bendahara	591	25 754 400
Banda Mulia	389	15 340 500
Karang Baru	-	-
Sekerak	-	-
Manyak Payed	486	37 951 775
Aceh Tamiang	2 345	155 064 000

Sumber : Dinas Pangan, Kelautan dan Perikanan Kabupaten Aceh Tamiang
 Source : Aceh Tamiang Food, Oceanary and Fihseries Office

Tabel 5.5.6 **Produksi dan Nilai Produksi Udang Hasil Perikanan Laut Menurut Jenis Udang di Kabupaten Aceh Tamiang Tahun 2019**
Sea Shrimp Production and Value by Type of Shrimp in Aceh Tamiang, 2019

Nama Kecamatan Sub District Name	Jumlah Produksi Production (Ton)	Nilai Produksi Production Value (000 Rp)
(1)	(2)	(3)
Udang Dogol / Swallow	319,2	9 576 000
Udang Putih	217,6	7 616 000
Udang Krosok		19 722 000
Udang Raja / Kelong	328,7	
Udang Windu	1475,3	
Udang Barong / Lobster		
Udang Lainnya	4,2	126 000
Jumlah	2 345	37 040 000

Sumber : Dinas Pangan, Kelautan dan Perikanan Kabupaten Aceh Tamiang
 Source : Aceh Tamiang Food, Oceanary and Fihseries Office

Tabel 5.5.7 **Produksi dan Nilai Produksi Binatang Berkulit Keras Hasil Perikanan Laut di Kabupaten Aceh Tamiang Menurut Kecamatan, 2019**
Sea Hard Skin Animal Production and Value in Aceh Tamiang Regency by Sub Distric, 2019

Nama Kecamatan Sub District Name	Jumlah Produksi Production (Ton)	Nilai Produksi Production Value (000 Rp)
(1)	(2)	(3)
Tamiang Hulu	-	-
Bandar Pusaka	-	-
Kejuruan Muda	-	-
Tenggulun	-	-
Rantau	-	-
Kota Kualasimpang	-	-
Seruway	51	1 402 250
Bendahara	54	2 196 875
Banda Mulia	20,4	986 000
Karang Baru	-	-
Sekerak	-	-
Manyak Payed	405	1 483 875
Aceh Tamiang	530,4	6 069 000

Sumber : Dinas Pangan, Kelautan dan Perikanan Kabupaten Aceh Tamiang
 Source : Aceh Tamiang Food, Oceanary and Fihseries Office

Tabel 5.5.8 **Produksi dan Nilai Produksi Binatang Berkulit Keras Hasil Perikanan Laut di Kabupaten Aceh Tamiang Menurut Jenis Hewan, 2019**
Sea Hard Skin Animal Production and Value in Aceh Tamiang Regency by Type of Animal, 2019

Nama Kecamatan Sub District Name	Jumlah Produksi Production (Ton)	Nilai Produksi Production Value (000 Rp)
(1)	(2)	(3)
Kepiting	113	3 969 000
Rajungan	52,5	2 100 000
Lainnya	-	-
Jumlah	165,9	6 069 000

Sumber : Dinas Pangan, Kelautan dan Perikanan Kabupaten Aceh Tamiang
 Source : Aceh Tamiang Food, Oceanary and Fihseries Office

Tabel
Table 5.5.9

Produksi dan Nilai Produksi Binatang Berkulit Lunak Hasil Perikanan Laut di Kabupaten Aceh Tamiang Menurut Kecamatan, 2019
Mollusca Production and Value in Aceh Tamiang Regency by Sub Distric, 2019

Nama Kecamatan Sub District Name	Jumlah Produksi Production (Ton)	Nilai Produksi Production Value (000 Rp)
(1)	(2)	(3)
Tamiang Hulu	-	-
Bandar Pusaka	-	-
Kejuruan Muda	-	-
Tenggulun	-	-
Rantau	-	-
Kota Kualasimpang	-	-
Seruway	13,7	115 849
Bendahara	17,9	489 799
Banda Mulia	8,6	72 106
Karang Baru		
Sekerak		
Manyak Payed	12,6	145 846
Aceh Tamiang	52,8	823 600

Sumber : Dinas Pangan, Kelautan dan Perikanan Kabupaten Aceh Tamiang

Source : Aceh Tamiang Food, Oceanary and Fihseries Office

Tabel 5.5.10 **Produksi dan Nilai Produksi Binatang Berkulit Lunak Hasil Perikanan Laut Menurut Jenis Hewan di Kabupaten Aceh Tamiang Tahun 2019**
Mollusca Production Production and Value by Type of Animal in Aceh Tamiang, 2019

Nama Kecamatan Sub District Name	Jumlah Produksi Production (Ton)	Nilai Produksi Production Value (000 Rp)
(1)	(2)	(3)
Cumi-cumi	29,4	441 000
Sotong	15,8	268 600
Lainnya	76	114 000
Jumlah	52,8	823 600

Sumber : Dinas Pangan, Kelautan dan Perikanan Kabupaten Aceh Tamiang
 Source : Aceh Tamiang Food, Oceanary and Fihseries Office

Tabel 5.5.11 Jumlah Perahu di Kabupaten Aceh Tamiang Menurut Jenisnya Tahun 2019
Number of Ship in Aceh Tamiang Regency by Type, 2019

Nama Kecamatan Sub District Name	Jenis Perahu/Ship Type (Unit)			Jumlah/ Total (Unit)
	Kapal Motor/ Boat Ship	Kapal Motor Tempel/ Machine Boat	Perahu/ Boat	
(1)	(2)	(3)	(4)	(5)
Tamiang Hulu	-	-	-	-
Bandar Pusaka	-	-	-	-
Kejuruan Muda	-	-	-	-
Tenggulun	-	-	-	-
Rantau	-	-	-	-
Kota Kualasimpang	-	-	-	-
Seruway	54	548	136	738
Bendahara	32	419	133	584
Banda Mulia	1	152	55	208
Karang Baru	-	-	-	-
Sekerak	-	-	-	-
Manyak Payed	72	438	301	811
Aceh Tamiang	159	1557	625	2 341

Sumber : Dinas Pangan, Kelautan dan Perikanan Kabupaten Aceh Tamiang
 Source : Aceh Tamiang Food, Oceanary and Fihseries Office

Tabel 5.5.12 **Jumlah Armada, Nelayan dan Produksi Tangkap di Kabupaten Aceh Tamiang, 2019**
Table 5.5.12 **Number of Marine, Fisher and Capture Fishery in Aceh Tamiang Regency, 2019**

Nama Kecamatan <i>Sub District Name</i>	Jumlah Armada	Jumlah Nelayan	Produksi Tangkap
(1)	(2)	(3)	(4)
Tamiang Hulu	-	-	-
Bandar Pusaka	-	-	-
Kejuruan Muda	-	-	-
Tenggulun	-	-	-
Rantau	-	-	-
Kota Kualasimpang	-	-	-
Seruway	738	13 65	104 412 074
Bendahara	584	1 075	52 614 174
Banda Mulia	208	405	30 064 051
Karang Baru	-	-	-
Sekerak	-	-	-
Manyak Payed	811	911	55 546 701
Aceh Tamiang	2 341	3 756	242 637 000

Sumber : Dinas Pangan, Kelautan dan Perikanan Kabupaten Aceh Tamiang
 Source : Aceh Tamiang Food, Oceanary and Fihseries Office

Tabel 5.5.13 Jumlah Perahu di Kabupaten Aceh Tamiang Menurut Jenisnya Tahun 2019
Number of Ship in Aceh Tamiang Regency by Type, 2019

Nama Kecamatan Sub District Name	Pukat Kantong Payang	Jaring Insang	
		Hanyut	Tramelnet
(1)	(2)	(3)	(4)
Tamiang Hulu	-	-	-
Bandar Pusaka	-	-	-
Kejuruan Muda	-	-	-
Tenggulun	-	-	-
Rantau	-	-	-
Kota Kualasimpang	-	-	-
Seruway	-	48 983	57 249
Bendahara	-	88 876	64 824
Banda Mulia	-	25 023	31 853
Karang Baru	-	-	-
Sekerak	-	-	-
Manyak Payed	-	28 492	11 422
Aceh Tamiang	0	191 374	165 348

Bersambung...
Continued. . .

Lanjutan Tabel/Continued Table 5.5.13

Nama Kecamatan Sub District Name	Pukat Cincin	Pancing		Jumlah/ Total (Unit)
		Rawai Tetap	Lainnya	
(1)	(5)	(6)	(7)	(8)
Tamiang Hulu	-	-	-	-
Bandar Pusaka	-	-	-	-
Kejuruhan Muda	-	-	-	-
Tenggulun	-	-	-	-
Rantau	-	-	-	-
Kota Kualasimpang	-	-	-	-
Seruway	-	41 034	19 106	166 372
Bendahara	131	5 040	31 811	190 682
Banda Mulia	-	1 250	15 935	74 061
Karang Baru	-	-	-	-
Sekerak	-	-	-	-
Manyak Payed	182	6 850	36 354	83 300
Aceh Tamiang	313	54 174	103 206	514 415

Sumber : Dinas Pangan, Kelautan dan Perikanan Kabupaten Aceh Tamiang
 Source : Aceh Tamiang Food, Oceanary and Fihseries Office

Tabel
Table 5.5.14

**Jumlah Unit Penangkapan Perikanan Tangkap di
Kabupaten Aceh Tamiang Menurut Jenis Alat Tangkap,
2019**
*Number of Capture Fishery Unit in Aceh Tamiang Regency
by Type of Fishery Tools, 2019*

Nama Kecamatan Sub District Name	Pukat Kantong Payang	Jaring Insang	
		<i>Hanyut</i>	<i>Tramelnet</i>
(1)	(2)	(3)	(4)
Tamiang Hulu	-	-	-
Bandar Pusaka	-	-	-
Kejuruan Muda	-	-	-
Tenggulun	-	-	-
Rantau	-	-	-
Kota Kualasimpang	-	-	-
Seruway	-	145	280
Bendahara	-	185	285
Banda Mulia	-	55	140
Karang Baru	-	-	-
Sekerak	-	-	-
Manyak Payed	-	85	50
Aceh Tamiang	0	470	755

Bersambung....
Continued. . .

Lanjutan Tabel/Continued Table 5.5.14

Nama Kecamatan Sub District Name	Pukat Cincin	Pancing		Jumlah/ Total (Unit)
		Rawai Tetap	Lainnya	
(1)	(5)	(6)	(7)	(8)
Tamiang Hulu	-	-	-	-
Bandar Pusaka	-	-	-	-
Kejuruan Muda	-	-	-	-
Tenggulun	-	-	-	-
Rantau	-	-	-	-
Kota Kualasimpang	-	-	-	-
Seruway	-	18	195	638
Bendahara	1	22	120	613
Banda Mulia	-	5	30	230
Karang Baru	-	-	-	-
Sekerak	-	-	-	-
Manyak Payed	-	30	160	625
Aceh Tamiang	1	75	505	2 106

Sumber : Dinas Pangan, Kelautan dan Perikanan Kabupaten Aceh Tamiang
 Source : Aceh Tamiang Food, Oceanary and Fihseries Office

Tabel 5.5.15 Jumlah Perahu/Kapal Perikanan Laut di Kabupaten Aceh Tamiang Menurut Kategori Perahu/Kapal, 2019
Number of Sea Fishing Boats in Aceh Tamiang Regency by Category of Boats, 2019

Nama Kecamatan Sub District Name	Kapal Motor		
	< 5 GT	5 - 10 GT	30 - 40 GT
(1)	(2)	(3)	(4)
Tamiang Hulu	-	-	-
Bandar Pusaka	-	-	-
Kejuruan Muda	-	-	-
Tenggulun	-	-	-
Rantau	-	-	-
Kota Kualasimpang	-	-	-
Seruway	43	11	-
Bendahara	23	7	1
Banda Mulia	-	-	-
Karang Baru	-	-	-
Sekerak	-	-	-
Manyak Payed	39	29	-
Aceh Tamiang	105	47	1

Bersambung...
Continued. ...

Lanjutan Tabel/*Continued Table 5.5.15*

Nama Kecamatan Sub District Name	Perahu Tanpa Motor Kecil	Motor Tempel	Jumlah
(1)	(5)	(6)	(7)
Tamiang Hulu	-	-	-
Bandar Pusaka	-	-	-
Kejuruan Muda	-	-	-
Tenggulun	-	-	-
Rantau	-	-	-
Kota Kualasimpang	-	-	-
Seruway	136	548	738
Bendahara	133	419	583
Banda Mulia	55	152	207
Karang Baru	-	-	-
Sekerak	-	-	-
Manyak Payed	301	438	807
Aceh Tamiang	625	1 557	2 335

Sumber : Dinas Pangan, Kelautan dan Perikanan Kabupaten Aceh Tamiang
 Source : Aceh Tamiang Food, Oceanary and Fihseries Office

Tabel 5.5.16 Jumlah Rumah Tangga Perikanan Tangkap di Kabupaten Aceh Tamiang Menurut Kecamatan, 2019
Number of Fish Capture Household in Aceh Tamiang Regency by Sub Distric, 2019

Nama Kecamatan Sub District Name	Perikanan Laut Marine Fisheries	
	2019	2020
(1)	(2)	(3)
Tamiang Hulu	-	-
Bandar Pusaka	-	-
Kejuruan Muda	-	-
Tenggulun	-	-
Rantau	-	-
Kota Kualasimpang	-	-
Seruway	410	431
Bendahara	388	407
Banda Mulia	187	196
Karang Baru	-	-
Sekerak	-	-
Manyak Payed	335	351
Aceh Tamiang	1 320	1 385

Sumber : Dinas Pangan, Kelautan dan Perikanan Kabupaten Aceh Tamiang
 Source : Aceh Tamiang Food, Oceanary and Fihseries Office

Tabel 5.5.17 Jumlah Kelompok Tani Nelayan di Kabupaten Aceh Tamiang, 2019
Table *Number of Farmer Group in Aceh Tamiang Regency, 2019*

Nama Kecamatan Sub District Name	Kelas kelompok				Jumlah
	Pemula	Lanjut	Madya	Utama	
(1)	(2)	(3)	(4)	(5)	(6)
Tamiang Hulu	56	5	-	-	61
Bandar Pusaka	58	6	-	-	64
Kejuruan Muda	63	6	3	-	72
Tenggulun	45	5	-	-	50
Rantau	59	18	4	-	81
Kota Kualasimpang	-	-	-	-	-
Seruway	53	25	4	-	82
Bendahara	60	28	8	-	96
Banda Mulia	36	11	-	-	47
Karang Baru	65	30	-	-	95
Sekerak	32	6	-	-	38
Manyak Payed	102	77	2	-	181
Aceh Tamiang	629	217	21	0	867

Sumber : Dinas Pangan, Kelautan dan Perikanan Kabupaten Aceh Tamiang
 Source : Aceh Tamiang Food, Oceanary and Fihseries Office

Tabel 5.5.18 Jumlah Lumbung Pangan Masyarakat di Kabupaten Aceh Tamiang, 2019
Number of Community Food Barn in Aceh Tamiang Regency, 2019

Nama Kecamatan Sub District Name	Nama Desa	Nama Kelompok	Total
(1)	(2)	(3)	(4)
Tamiang Hulu	Perkebunan Pulo Tiga	Usaha Tani	1
	Wonosari	Surya Jaya	1
Bandar Pusaka	Jambo Rambong	Berkah	1
Kejuruan Muda	Suka Makmur	Tani Sejahtera	1
Tenggulun	-	-	-
Rantau	Durian	Subur Jaya	1
Kota Kualasimpang	-	-	-
Seruway	Paya Udang	Makmur Jaya	1
	Sungai Kuruk I	Harkat Meugo	1
Bendahara	Teluk Halban	Sri Lestari II	1
	Seunebok Dalam Upah	Empang Breuh	1
Banda Mulia	Suka Jadi	Karya Bakti	1
Karang Baru	Alue Lhok	Bersama	1
Sekerak	-	-	-
Manyak Payed	Seunebok Punti	Kloneng Jaya	1
	Lhueng Manyo	Setia Sabee	1
Aceh Tamiang			13

Sumber : Dinas Pangan, Kelautan dan Perikanan Kabupaten Aceh Tamiang
 Source : Aceh Tamiang Food, Oceanary and Fihseries Office

Tabel 5.5.19 **Jumlah Gabungan Kelompok Tani (Gapoktan) di Kabupaten Aceh Tamiang, 2019**
Table 5.5.19 **Number of Farmer Groups Combined in Aceh Tamiang Regency, 2019**

Nama Kecamatan Sub District Name	Nama Gapoktan	Total
(1)	(2)	(3)
Tamiang Hulu	Indra Jaya	1
	Rongoh Lestari	1
	Duduk Setikar	1
	Merah Maroen	1
	Khalifah Bersatu	1
	Pintu Aceh	1
	Harum Jaya	1
	Sari Jaya	1
Bandar Pusaka	Payung Tani	1
	Permata	1
Kejuruan Muda	Maju Bersama	1
	Makmur Jaya	1
	Mekar Tani	1
	Kampung Jawa 10	1
	Melur	1
	Sejahtera	1
	Gerenggam	1
	Hidup Subur	1
Tenggulun	Subur Jaya	1
	Sumbu Tani	1
	Sumber Jaya	1
	Tani Jaya	1

Bersambung...
 Continued. ...

Lanjutan Tabel/*Continued Table 5.5.19*

Nama Kecamatan Sub District Name	Nama Gapoktan	Total
(1)	(2)	(3)
Rantau	Jaya Makmur	1
	Bermula	1
	Durian Jaya	1
	Sepakat	1
	Rahmat Tani	1
	Cahaya Kita	1
	Empat Sekawan	1
	Sejahtera	1
	Tani Makmur	1
	Tuah Tamiang	1
	Berkah Tani	1
Kota Kualasimpang	-	-
Seruway	Maju Bersama	1
	Karya Tani	1
	Mandiri	1
	Karya Jaya	1
	Karya Tani	1
	Bungo Seulanga	1
	Tamiang Jaya	1
	Harapan Tani	1
	Mufakat	1
	Subur Jaya	1

Bersambung...
Continued. ...

Lanjutan Tabel/*Continued Table* 5.5.19

Nama Kecamatan Sub District Name	Nama Gapoktan	Total
(1)	(2)	(3)
Bendahara	Empang Breuh	1
	Tani Seulanga	1
	Tuah Tani	1
	Jaya Baru	1
	Keluarga Tani	1
	Harapan	1
	Karya	1
	Lawang	1
	Tuan Muda	1
	Sido Makmur	1
	Subur Jaya	1
	Matang Kandeh	1
	Banda Mulia	-
Karang Baru	Prima Jaya	1
	Tanter Jaya	1
	Roda Pelita	1
	Subur Tani	1
	Sumber Harapan	1
	Sei Iya Sekata	1
	Karya Tani	1
	Lindung Bulan	1
	Seroja	1
Mekar Berkembang	1	
Sekerak	Rahmat Tani	1
	Rezeki Tani	1

Bersambung...
Continued. . .

Lanjutan Tabel/*Continued Table* 5.5.19

Nama Kecamatan Sub District Name	Nama Gapoktan	Total
(1)	(2)	(3)
Manyak Payed	Bumi Muda Sedia	1
	Mahligai	1
	Ata Kama	1
	Usaha Kita	1
	Tualang	1
	Makmur Sejahtera	1
	Sumber Rezeki	1
	Bina Bersama	1
	Usaha Makmur	1
	Sido Makmur	1
	Subur Jaya	1
	Matang Kandeh	1
	Bina Atakana	1
	Banda Mulia	Rezeki Makmur
Karang Baru	Kembang Setangkai	1
	Usaha Geutanyo	1
	Mulia Jaya	1
	Berdikari	1
	Mandiri	1
	Alue Blang	1
Aceh Tamiang		84

Sumber : Dinas Pangan, Kelautan dan Perikanan Kabupaten Aceh Tamiang
 Source : Aceh Tamiang Food, Oceanary and Fisheries Office

<https://acehtamiangkab.bps.go.id>



06

INDUSTRI , PERTAMBANGAN DAN ENERGI
INDUSTRY, MINING AND ENERGY

<https://acehtanpangkab.bps.go.id>

PENJELASAN TEKNIS

1. Pertambangan adalah suatu kegiatan pengambilan endapan bahan galian berharga dan bernilai ekonomis dari dalam kulit bumi, di bawah permukaan bumi, dan di bawah permukaan air.
2. Bahan tambang adalah hasil produksi dari kegiatan pertambangan yang merupakan sumber daya alam yang tidak dapat diperbarui.
3. Minyak bumi adalah campuran hidrokarbon dalam bentuk cair diperoleh dari lapisan kulit bumi.
4. Bahan galian adalah semua jenis mineral dan batuan kecuali mineral logam dan energi yang digali dan diproses untuk penggunaan akhir industri dan konstruksi.
5. Kapasitas listrik terpasang adalah total kapasitas dari seluruh mesin pembangkit listrik yang dioperasikan.
6. Listrik yang dibangkitkan adalah jumlah listrik yang dibangkitkan oleh seluruh mesin pembangkit listrik dan dinyatakan dalam satuan dasar Watt hours.
7. Jumlah listrik/gas/air bersih yang terjual/ didistribusikan adalah banyaknya listrik/gas/air bersih yang disalurkan kepada para pelanggan.
8. Kapasitas produksi potensial adalah hubungan antara output yang sebenarnya diproduksi

TECHNICAL NOTES

1. *Mining is an activity of taking valued quarried material from within the earth layer, under earth surface, and under water level.*
2. *Mine material is a natural resource as the production of mining operations that can not be renewed.*
3. *Crude oil is a mixture of hydrocarbon accuring in liquid phase in subsurface reservoir and remained liquid under atmospheric pressure.*
4. *Quarrying materials are all kinds of minerals and rocks except metals and energy minerals extracted and processed to manufacturing and construction industry.*
5. *Installed electricity capacity is the total capacity of all operated power plants machines.*
6. *Electricity generated is the amount of electricity generated by all power plant engine in Watt hours standard unit.*
7. *Sold/distributed electricity/gas/ cleaned water is total electricity/ gas/cleaned water distributed to customers.*
8. *Potential capacity production is relationship between output that is actually produced with*

dengan peralatan yang terpasang dan potensi output yang dapat diproduksi dengan peralatan terpasang tersebut, jika kapasitas sepenuhnya digunakan.

9. Volume air bersih yang disalurkan adalah banyaknya air bersih yang disalurkan oleh perusahaan air bersih (dalam satuan m³). Semakin besar volume air bersih yang disalurkan maka akan semakin terpenuhi kebutuhan konsumen akan air bersih.
 10. Industri manufaktur adalah suatu kegiatan ekonomi yang melakukan kegiatan mengubah suatu barang dasar secara mekanis, kimia, atau dengan tangan sehingga menjadi barang jadi/setengah jadi, dan atau barang yang kurang nilainya menjadi barang yang lebih tinggi nilainya, dan sifatnya lebih dekat kepada pemakai akhir. Termasuk dalam kegiatan ini adalah jasa industri dan pekerjaan perakitan.
 11. Jasa industri adalah kegiatan industri yang melayani keperluan pihak lain. Pada kegiatan ini bahan baku disediakan oleh pihak lain sedangkan pihak pengolah hanya melakukan pengolahannya dengan mendapat imbalan sebagai balas jasa (upah maklon).
 12. Perusahaan atau usaha industri adalah suatu unit (kesatuan) usaha yang melakukan kegiatan ekonomi, bertujuan menghasilkan barang atau jasa, terletak pada suatu bangunan
9. *Volume of water distributed is the amount of water that can be distributed by the water company (in units of m³). The greater the volume of water distributed it will be increasingly fulfilled the needs of consumers for clean.*
 10. *Manufacturing industry is defined as an economic activity processing basic goods mechanically, chemicals or manually into final or intermediate goods. It is also defined as processing of lower value goods into higher value goods as final or intermediate products. The activities also include services for manufacturing and assembling.*
 11. *Services for manufacturing is defined as a manufacturing activity which serving other manufacturing establishments. In this case, raw materials are supplied by others while the workers are paid as a compensation for processing raw materials.*
 12. *A manufacturing establishment is defined as a production unit engaged in economic activity, producing goods or services, located in a building or in a certain location, keeping a business record*


atau lokasi tertentu, dan mempunyai catatan administrasi tersendiri mengenai produksi dan struktur biaya serta ada seorang atau lebih yang bertanggung jawab atas usaha tersebut.

concerning the production and cost structure, and having a person or more that are responsible to those activities.

13. Industri manufaktur dikelompokkan ke dalam 4 golongan berdasarkan banyaknya pekerja, yaitu: industri besar (100 orang pekerja atau lebih), industri sedang/menengah (20–99 orang pekerja), industri kecil (5–19 orang pekerja), dan industri mikro (1–4 orang pekerja).
 14. Output adalah nilai keluaran yang dihasilkan dari proses kegiatan industri yang berupa barang yang dihasilkan, tenaga listrik yang dijual, jasa industri, keuntungan jual beli, pertambahan stok barang setengah jadi, dan penerimaan lain.
 15. Nilai tambah adalah besarnya output dikurangi besarnya nilai input (antara).
 16. Pengeluaran untuk tenaga kerja adalah merupakan imbalan atas jasa-jasa yang telah dikorbankan oleh pekerja untuk pihak lain yang meliputi upah/gaji, upah lembur, hadiah, bonus dan sejenisnya, iuran dana pensiun, tunjangan sosial, tunjangan kecelakaan, dan lainnya.
13. *Manufacturing industries are categorized into four groups, based on the number of employees: large scale manufacturing (100 employees or more), medium scale manufacturing (20–99 employees), small scale manufacturing (5–19 employees), and micro industry (1–4 employees).*
 14. *Output is defined as total value of all processed goods which include production, electricity sold, industrial services, profits, change in stocks and other incomes.*
 15. *Value added is defined as subtraction from output to input.*
 16. *Labor cost is defined as compensation for workers in the form of money and goods. Labor cost covers wage and salary, overtime pay, bonus in cash and goods, pension funds, social allowance, accident allowance, etc.*

Gambar 6.1
Figures

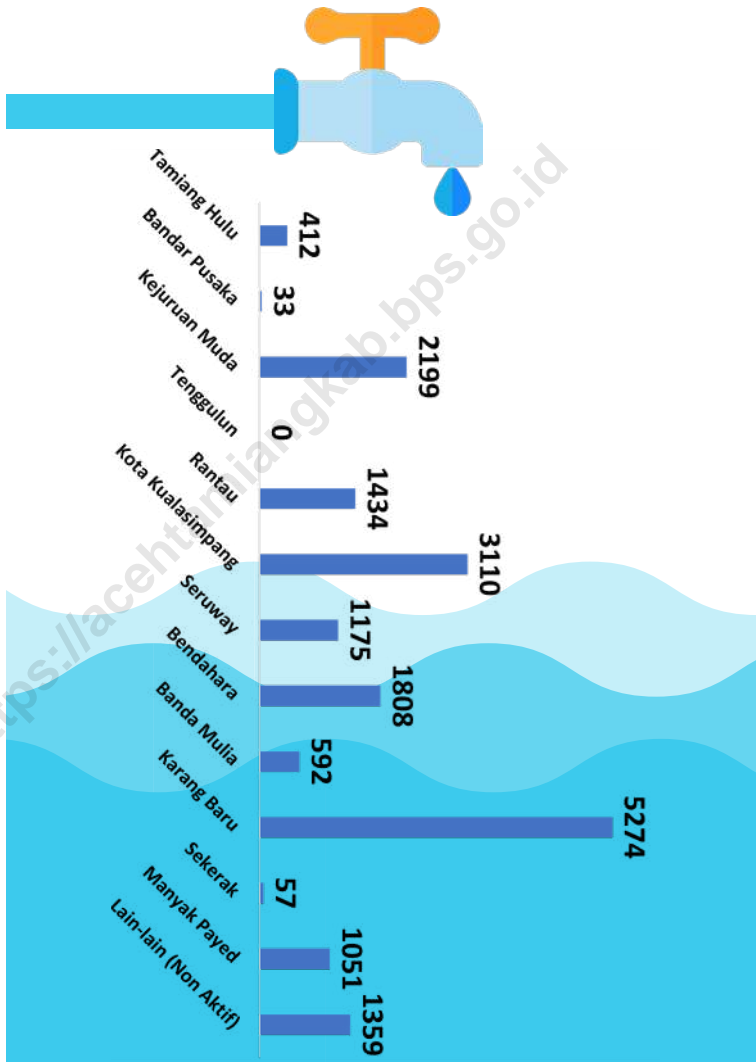
Daya Terpasang Listrik PT. PLN (Persero) pada Cabang Ranting PLN, 2015 - 2019
Installed Electricity Power of PT. PLN (Persero) at PLN, 2015 - 2019



Sumber/Source : PDAM Tirta Tamiang Kabupaten Aceh Tamiang/ Aceh Tamiang Tirta Tamiang Water Company

Gambar 6.2
Figures

Jumlah Pelanggan Air yang Disalurkan Menurut Kecamatan, 2019
Number of Water Customers by Subdistrict, 2019



Sumber/Source : PDAM Tirta Tamiang Kabupaten Aceh Tamiang/ Aceh Tamiang Tirta Tamiang Water Company

6.1 ENERGI / ENERGY

Tabel 6.1.1 Daya Terpasang, Produksi, dan Distribusi Listrik PT. PLN (Persero) pada Cabang/Ranting PLN, 2015 - 2019
Installed Electricity Power, Production, and Distribution of PT. PLN (Persero) at PLN, 2015 - 2019

Tahun Year	Daya Terpasang Installed Electricity Power (KW)	Produksi Listrik Electricity Production (KWh)	Listrik Terjual Electricity Sold (KWh)	Dipakai Sendiri Own Used (KWh)	Susut/ Hilang Shrinkage/ Lost (KWh)
(1)	(2)	(3)	(4)	(5)	(6)
2015	49 076	96 572 095	65 083 972 383	86 971 257	9 513 924
2016	52 784	104 622 562	86 674 267 330	-	11 819 021
2017	57 218	106 106 718	88 054 577 401	96 106 625	9 698 168
2018	60 246	109 269 720	95 660 657 851	101 269 576	8 000 144
2019	53 952	115 570 147	106 099 902	750 321	8 719 924

Catatan/Note:

Sumber/Source: PT. PLN Aceh Tamiang/ PT. PLN Aceh Tamiang

Tabel 6.1.2 Jumlah Pelanggan dan Air yang Disalurkan Menurut Kecamatan, 2019
Number of Customers and Distributed Water by Subdistrict, 2019

Kecamatan Subdistrict	Pelanggan Number of Customers	Air Disalurkan Distributed Water (m ³)
(1)	(2)	(3)
Tamiang Hulu	412	62 560
Bandar Pusaka	33	318
Kejuruan Muda	2 199	484 074
Tenggulun	-	-
Rantau	1 434	284 848
Kota Kualasimpang	3 110	614 044
Seruway	1 175	216 992
Bendahara	1 808	303 083
Banda Mulia	592	68 802
Karang Baru	5 274	1 437 749
Sekerak	57	10 123
Manyak Payed	1 051	289 898
Lain-lain (Non Aktif)	1 359	-
Aceh Tamiang	18 504	3 772 491

Catatan/Note:

Sumber/Source: PDAM Tirta Tamiang Kabupaten Aceh Tamiang/ Aceh Tamiang Tirta Tamiang Water Company

Tabel
Table 6.1.3**Jumlah Pelanggan dan Air yang Disalurkan Menurut Jenis Pelanggan di Kabupaten Aceh Tamiang, 2019**
Number of Customers and Distributed Water by Type of Costumers in Aceh Tamiang Regency, 2019

Kecamatan Subdistrict	Pelanggan Number of Customers	Air Disalurkan Distributed Water (m³)	Nilai Value (Rp)
(1)	(2)	(3)	(4)
Sosial	207	132 990	360 077 750
Rumah Tangga	15 234	2 823 288	10 728 367 600
Instansi Pemerintah	270	511 160	3 208 685 600
Niaga	1 432	305 053	1 931 260 350
Industri	-	-	-
Khusus	-	-	-
Non Aktif	1 361	-	-
Aceh Tamiang	18 504	3 772 491	16 228 391 300

Catatan/Note:

Sumber/Source: PDAM Tirta Tamiang Kabupaten Aceh Tamiang/ Aceh Tamiang Tirta Tamiang Water Company

Tabel 6.1.4 **Banyaknya Unit Instalasi Pengolahan Air (IPA) di Kabupaten Aceh Tamiang Menurut Kecamatan, 2019**
Table 6.1.4 **Number of Unit of Water Treatment Plant in Aceh Tamiang Regency by Subdistrict, 2019**

Kecamatan Subdistrict	Banyaknya Pengolahan	Kapasitas (Liter/Detik)
(1)	(2)	(3)
Tamiang Hulu	1	20
Bandar Pusaka	-	-
Kejuruhan Muda	1	20
Tenggulun	-	-
Rantau	1	40
Kota Kualasimpang	1	30
Seruway	1	20
Bendahara	1	20
Banda Mulia	-	-
Karang Baru	1	200
Sekerak	-	-
Manyak Payed	-	-
Aceh Tamiang	7	350

Catatan/Note:

Sumber/Source: PDAM Tirta Tamiang Kabupaten Aceh Tamiang/ Aceh Tamiang Tirta Tamiang Water Company

Tabel
Table 6.1.5**Banyaknya Pelanggan dan Air yang Disalurkan oleh PDAM di Kabupaten Aceh Tamiang Menurut Golongan, 2019**
Number of Customer and Water Distributed by PDAM in Aceh Tamiang Regency by Customer Classification, 2019

Golongan		Banyaknya Pelanggan	Air Yang Disalurkan (M3)
(1)		(2)	(3)
Golongan I	Sosial		
	1. Sosial Umum (SU)	161	76 385
	2. Sosial Khusus (SK)	46	56 605
Golongan II	Non Niaga		
	1. Rumah Tangga A (RT.1) A	9 522	1 790 132
	2. Rumah Tangga A (RT.2) B	5 483	951 850
	3. Rumah Tangga A (RT.3) C	209	73 087
	4. Rumah Tangga A (RT.4) D	20	8 219
Golongan III	Niaga		
	1. Niaga Kecil (N-1)	1 416	284 760
	2. Niaga Menengah (N-2)	15	16 151
	3. Niaga Niaga Besar (N-3)	1	4 142
	- Instansi Pemerintah (IP)	270	511 160
Lain-lain			
	- Karyawan		
	- Non Aktif	1 361	
		18 504	3 772 491

Catatan/Note:

Sumber/Source: PDAM Tirta Tamiang Kabupaten Aceh Tamiang/ Aceh Tamiang Tirta Tamiang Water Company

Tabel 6.1.6 Banyaknya Air yang Disalurkan Setiap Bulan di Kabupaten Aceh Tamiang, 2019
Table *Number of Amount of Water Distributed Per Month in Aceh Tamiang Regency, 2019*

Kecamatan Subdistrict	Kapasitas (Liter/Detik)
(1)	(2)
Januari	297 745
Februari	306 914
Maret	290 249
April	309 574
Mei	313 278
Juni	318 075
Juli	325 590
Agustus	313 877
September	334 395
Oktober	344 332
November	302 421
Desember	316 041
Jumlah	3 772 491

Catatan/Note:

Sumber/Source: PDAM Tirta Tamiang Kabupaten Aceh Tamiang/ Aceh Tamiang Tirta Tamiang Water Company

Tabel
Table 6.1.7**Data Panjang Instalasi Pengolahan Air (IPA) di Kabupaten Aceh Tamiang Menurut Unit Pengolahan, 2019**
Data of Unit of Water Treatment Palnt in Aceh Tamiang Regency by Processing Unit, 2019

<i>Lokasi Unit</i>	<i>Diameter Pipa (MM / INC) dan Panjang Pipa (meter)</i>			
	<i>Kecamatan Subdistrict</i>	300 / 12	250 / 10	200 / 8
(1)	(2)	(3)	(4)	(5)
Kota Kuala Simpang	-	-	1 318	5 910
Karang Baru	22 854	-	-	15 434
Tualang Cut	-	-	-	2 000
Seuruway	-	-	600	2 000
Bendahara	-	-	14 442	4 200
Tamiang Hulu	-	-	1 200	13 750
Semadam / S. Liput	-	-	4 080	2 500
Rantau	-	11 409	12	1 100

Bersambung . . .
To be continued . . .

Lanjutan Tabel/Continued Table 6.1.7

Lokasi Unit Kecamatan Subdistrict	Diameter Pipa (MM / INC) dan Panjang Pipa (meter)			
	100 / 4	75 / 3	50 / 2	37,5 / 1,5
(1)	(6)	(7)	(8)	(9)
Kota Kuala Simpang	5 453	3 146	9 510	-
Karang Baru	5 875	12 827	25 680	-
Tualang Cut	2 000	5 324	6 122	-
Seuruway	4 500	3 200	5 000	-
Bendahara	10 491	9 913	7 802	-
Tamiang Hulu	6 178	3 350	1 181	-
Semadam / S. Liput	5 500	2 130	11 374	-
Rantau	7 100	4 500	2 344	-

Catatan/Note:

Sumber/Source: PDAM Tirta Tamiang Kabupaten Aceh Tamiang/ Aceh Tamiang Tirta Tamiang Water Company

Tabel
Table 6.1.8**Keadaan Keuangan Perusahaan Daerah Air Minum Tirta
Tamiang di Kabupaten Aceh Tamiang, 2019**
*Financial Condition of PDAM Tirta Tamiang in Aceh Tamiang
Regency, 2019*

Rincian Pendapatan	Jumlah/Total (Rupiah)	
	2018	2019
(1)	(2)	(3)
Jumlah Pendapatan Usaha	16 568 797 310	17 765 511 410
Pendapatan Rekening Air	14 686 454 750	15 827 183 378
Pendapatan Non Air	1 882 342 560	1 938 328 032
Jumlah Beban Pokok Usaha	8 342 172 902	9 928 103 227
Beban Sumber Air	855 653 699	1 441 948 375
Beban Pengolahan Air	5 550 776 890	6 217 907 235
Beban Transmisi dan Distribusi	1 935 742 313	2 268 247 617
Laba Kotor	8 226 624 408	7 837 408 183
Beban Umum dan Administrasi	7 908 245 445	7 434 297 417
Pendapatan (Beban) Lain-lain	7 012 389	9 627 553
Pendapatan Lain-lain	8 940 940	12 188 372
Beban Lain-lain	1 928 551	2 560 819
Laba (Rugi) Sebelum Pajak	325 391 352	412 738 319
Pajak Penghasilan	0	0
Laba (Rugi) setelah Pajak	325 391 352	412 738 319

Catatan/Note:

Sumber/Source: PDAM Tirta Tamiang Kabupaten Aceh Tamiang/ Aceh Tamiang Tirta Tamiang Water Company

6.2 INDUSTRI / INDUSTRY

Tabel 6.2.1 Jumlah Perusahaan/Usaha Industri di Kabupaten Aceh Tamiang Menurut Kecamatan, 2019
Table Number of Industry Company/Effort in Aceh Tamiang Regency by Sub District, 2019

Kecamatan Subdistrict	Jenis Industri Industry type			Jumlah
	Industri Dasar Base Industry	Aneka Industri Industries	Industri Kecil Small Industry	
(1)	(2)	(3)	(4)	(5)
Tamiang Hulu	1	0	24	25
Bandar Pusaka	0	0	24	24
Kejuruhan Muda	4	0	34	38
Tenggulun	0	0	13	13
Rantau	1	0	132	133
Kota Kualasimpang	0	0	109	109
Seruway	2	0	86	88
Bendahara	0	0	43	43
Banda Mulia	0	0	24	24
Karang Baru	3	0	114	117
Sekerak	0	0	5	5
Manyak Payed	1	0	36	37
Aceh Tamiang	12	0	644	656

Catatan/Note:

Sumber/Source: Dinas Koperasi, Usaha Kecil Menengah dan Perindustrian Kabupaten Aceh Tamiang / Aceh Tamiang Cooperatives, Small Businesses and Industries office

Tabel 6.2.2
Table

Jumlah Perusahaan/Usaha Industri di Kabupaten Aceh Tamiang Menurut Lapangan Usaha, 2019
Number of Industry Company/Effort in Aceh Tamiang Regency by Work Fields, 2019

Kecamatan Subdistrict	Jenis Industri Industry type			Jumlah
	Usaha Menengah Besar Big-Middle Industry	Usaha Menengah Kecil Small Middle Industries	Usaha Rumah Tangga Households Industry	
(1)	(2)	(3)	(4)	(5)
Pangan	21	154	52	227
Sandang	0	33	4	37
Furniture	0	60	0	60
Percetakan	0	0	0	0
Kimia	0	0	1	1
Bahan Bangunan	2	90	0	92
Logam Dasar	23	177	0	200
Transportasi	0	0	0	0
Lainya	0	39	0	39
Jumlah	46	553	57	656

Catatan/Note:

Sumber/Source: Dinas Koperasi, Usaha Kecil Menengah dan Perindustrian Kabupaten Aceh Tamiang / Aceh Tamiang Cooperatives, Small Businesses and Industries office

Tabel 6.2.3
Table

Jumlah Unit Usaha Industri Kecil Formal dan Non Formal di Kabupaten Aceh Tamiang, 2019
Number of Formal and Non Formal Small Industries in Aceh Tamiang Regency, 2019

Kecamatan Subdistrict	Unit Usaha / Establishment Unit	
	Formal / Formal	Non Formal / Non Formal
(1)	(2)	(3)
Tamiang Hulu	0	24
Bandar Pusaka	0	24
Kejuruan Muda	1	33
Tenggulun	0	13
Rantau	3	129
Kota Kualasimpang	3	106
Seuruway	0	86
Bendahara	1	42
Banda Mulia	1	23
Karang Baru	1	113
Sekerak	0	5
Manyak Payed	2	34
Jumlah	12	632

Catatan/Note:

Sumber/Source: Dinas Koperasi, Usaha Kecil Menengah dan Perindustrian Kabupaten Aceh Tamiang / Aceh Tamiang Cooperatives, Small Businesses and Industries office

Tabel 6.2.4
Table**Jumlah Tenaga Kerja Industri Kecil Formal dan Non Formal di Kabupaten Aceh Tamiang, 2019**
Number of Labors at Formal and Non Formal Small Industries in Aceh Tamiang Regency, 2019

Kecamatan Subdistrict	Tenaga Kerja / Labors	
	Formal / Formal	Non Formal / Non Formal
(1)	(2)	(3)
Tamiang Hulu	0	64
Bandar Pusaka	0	71
Kejuruan Muda	4	125
Tenggulun	0	30
Rantau	16	434
Kota Kualasimpang	12	345
Seuruway	0	293
Bendahara	8	172
Banda Mulia	3	74
Karang Baru	4	433
Sekerak	0	11
Manyak Payed	7	140
Jumlah	54	2 192

Catatan/Note:

Sumber/Source: Dinas Koperasi, Usaha Kecil Menengah dan Perindustrian Kabupaten Aceh Tamiang / Aceh Tamiang Cooperatives, Small Businesses and Industries office

Tabel 6.2.5
Table**Jumlah Nilai Produksi, Investasi Industri Kecil Formal dan Non Formal di Kabupaten Aceh Tamiang Menurut Kecamatan, 2019**
Number of Value of Production, Formal and Non formal of Small Industries in Aceh Tamiang Regency by Sub District, 2019

Kecamatan Subdistrict	Nilai Produksi / Value of Production	
	Formal (000) / Formal (000)	Non Formal (000) / Non Formal (000)
(1)	(2)	(3)
Tamiang Hulu	0	3 141 500
Bandar Pusaka	0	3 753 280
Kejuruhan Muda	138 000	8 934 456
Tenggulun	0	2 293 000
Rantau	298 000	27 654 436
Kota Kualasimpang	1 302 500	28 648 540
Seurway	0	113 943 136
Bendahara	1 440 000	12 966 380
Banda Mulia	30 000	56 178 760
Karang Baru	50 000	19 006 422
Sekerak	0	356 000
Manyak Payed	704 000	225 061 640
Jumlah	3 962 500	501 937 550

Catatan/Note:

Sumber/Source: Dinas Koperasi, Usaha Kecil Menengah dan Perindustrian Kabupaten Aceh Tamiang / Aceh Tamiang Cooperatives, Small Businesses and Industries office

Tabel 6.2.6
Table

Jumlah Nilai Investasi, Investasi Industri Kecil Formal dan Non Formal di Kabupaten Aceh Tamiang Menurut Kecamatan, 2019
Number of Value of Investmen, Formal and Non formal of Small Industries in Aceh Tamiang Regency by Sub District, 2019

Kecamatan Subdistrict	Nilai Investasi / Value of Investmen	
	Formal (000) / Formal (000)	Non Formal (000) / Non Formal (000)
(1)	(2)	(3)
Tamiang Hulu	0	927 000
Bandar Pusaka	0	660 000
Kejuruan Muda	150 000	2 517 000
Tenggulun	0	388 000
Rantau	155 000	2 564 500
Kota Kualasimpang	220 000	5 676 100
Seuruway	0	1 878 500
Bendahara	50 000	1 009 100
Banda Mulia	30 000	738 000
Karang Baru	50 000	17 321 942
Sekerak	0	356 000
Manyak Payed	340 000	21 882 640
Jumlah	995 000	55 918 782

Catatan/Note:

Sumber/Source: Dinas Koperasi, Usaha Kecil Menengah dan Perindustrian Kabupaten Aceh Tamiang / Aceh Tamiang Cooperatives, Small Businesses and Industries office

Tabel 6.2.7
Table**Jumlah Usaha Menengah Kecil di Kabupaten Aceh Tamiang Menurut Kecamatan, 2019**
Number of Small Middle Industries in Aceh Tamiang Regency by Sub District, 2019

Kecamatan Subdistrict	Jumlah / Total
(1)	(2)
Tamiang Hulu	106
Bandar Pusaka	54
Kejuruhan Muda	191
Tenggulun	194
Rantau	567
Kota Kualasimpang	773
Seuruway	214
Bendahara	248
Banda Mulia	106
Karang Baru	367
Sekerak	46
Manyak Payed	735
Jumlah	3 301

Catatan/Note:

Sumber/Source: Dinas Koperasi, Usaha Kecil Menengah dan Perindustrian Kabupaten Aceh Tamiang / Aceh Tamiang Cooperatives, Small Businesses and Industries office



PARIWISATA DAN OLAHRAGA
TOURISM AND SPORT

PENJELASAN TEKNIS

1. Pariwisata
Konsep dan definisi pariwisata mengikuti rekomendasi World Tourism Organization (WTO) dan International Union of Office Traver Organization (IUOTO).

Definisi ini mencakup 2 (dua) katagori wisatawan mancanegara yaitu :

- a. Wisatawan (turis) ialah setiap pengunjung seperti definisi diatas yang tinggal paling sedikit 24 jam. akan tetapi tidak lebih dari 1 (satu) tahun di tempat yang di kunjungi. dengan maksud antara lain: berlibut. rekreasi. olah raga. bisnis. menghadiri pertemuan. studi dan kunjungan dengan alasan kesehatan.
- b. Excursionist ialah pengunjung seperti definisi diatas yang tinggal kurang dari 24 jam di tempat yang dikunjungi (termasuk "Cruisers") Cruise passanger ialah setiap pengunjung yang tiba di suatu negara dimana mereka tidak menginap di akomodasi yang tersedia di negara tersebut. misalnya dengan kapal laut.

TECHNICAL NOTES

1. Tourism
The concept and definition of tourism refers to the recommendatation of the world tourism Organization (WTO) and International Union of Offices Traver Organization (IUOTO).

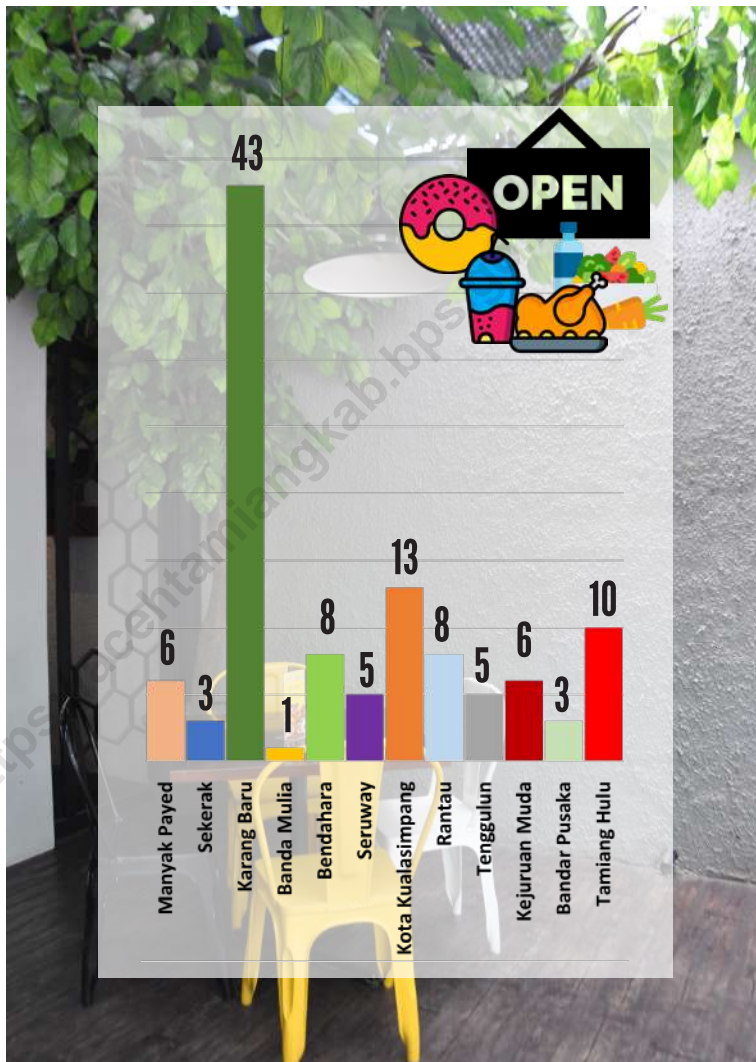
This definition covers two categories of foreign visitors. namely :

- a. *Tourist is any visitor staying for at least 24 hours. but not more than one year. in the country visited. with the intention of visiting. and for any of these purposes : Pleasure. recreation and sports business, visiting friends and relatives. missions. attending meetings. conferences. visit for health reasons and study.*
- b. *Excursionist is any visitor staying less than 24 hours in the country visited including "Cruise Passengers". i.e. visitors arriving in a country without staying in any accommodation available in the visited country.*

3. Akomodasi ialah suatu usaha yang menggunakan suatu bangunan atau sebagian bangunan yang disediakan secara khusus. dan setiap orang dapat menginap. makan serta memperoleh pelayanan dan fasilitas lainnya dengan pembayaran. Akomodasi dibedakan antara hotel dan akomodasi lainnya. Ciri khusus dari hotel adalah mempunyai restoran yang berada di bawah manajemen hotel tersebut.
4. Rata-rata lama tinggal adalah rata-rata waktu tinggal wisatawan mancanegara di Indonesia untuk satu kali kunjungan.
5. Usaha penyediaan akomodasi adalah usaha yang menyediakan pelayanan penginapan yang dapat dilengkapi dengan pelayanan pariwisata lainnya. Usaha penyediaan akomodasi dapat berupa hotel, vila, pondok wisata, bumi perkemahan, persinggahan karavan, dan akomodasi lainnya yang digunakan untuk tujuan pariwisata.
4. *An accommodation is an establishment using a building or a part of a building. prepared commercially for any person to stay. eat and obtain service as well as other facilities. ccommodation is segregated into hotel and other accommodations. The special characteristic of a hotel is having a restaurant under the hotel management.*
5. *Average length of stay is the average stay duration of foreign visitor in Indonesia for one trip.*
6. *The business of providing accommodation is a business that provides specialty services that can be equipped with other tourism services. It includes hotel, villa, cottage, camping , caravan stop, and other accommodation that are used for tourism purposes.*

Gambar 7.1
Figures

Jumlah Rumah Makan/Restoran Menurut Kecamatan, 2019
Number of Restaurants by Subdistrict, 2019



Sumber/Source : Dinas Pariwisata Pemuda dan Olahraga Aceh Tamiang/ Aceh Tamiang Tourism Youth and Sports Office

Gambar 7.2
Figures

Jumlah Perolehan Medali di Kabupaten Aceh Tamiang, 2019
The Number of Medals in Aceh Tamiang Regency, 2019



Sumber/Source : Dinas Pariwisata Pemuda dan Olahraga Aceh Tamiang/ Aceh Tamiang Tourism Youth and Sports Office

7.1 PARIWISATA/ TOURISM

Tabel 7.1.1 Jumlah Akomodasi, Kamar, dan Tempat Tidur yang Tersedia pada Hotel Nonbintang di Kabupaten Aceh Tamiang, 2018 - 2019
Table *Number of Accommodations, Available Rooms and Beds in Non-Classified Hotel in Aceh Tamiang Regency, 2018 - 2019*

Tahun Years	Akomodasi Accommodations	Kamar Rooms	Tempat Tidur Beds
(1)	(2)	(3)	(4)
2018	7	133	240
2019	7	133	240

Catatan/Note:

Sumber/Source: BPS, Survei Hotel Tahunan (VHTL)/BPS-Statistics Indonesia, Hotels Survey

Tabel 7.1.2 Data Objek Wisata di Kabupaten Aceh Tamiang, 2019
Table Natural Tourism Object In Aceh Tamiang Regency, 2018

Nama Objek Wisata Natural Tourist Objects Name	Jenis Objek Kinds of Objects			Fasilitas Facilities
	Alam Natural	Budaya Culture	Buatan Man Made	
(1)	(2)	(3)	(4)	(5)
Air Terjun Sangka Pane	√			-
Jati Kasih Sumber Air Panas	√			-
Wisata Air Pantai Pusung Cium	√			-
Pantai Kuala Ketapang	√			Gazebo
Situs Bukit Kerang	√	√		-
Pemandian Alam Gunung Pandan	√			Parkir, Gazebo, Mushola, MCK, Rest Area, Kantin, Gapura, Jalan Setapak, Pusat Jajanan Kuliner, Kios Cinderamata
Air Terjun Tamsar	√			-
Wisata Pancing TPI	√		√	-
Pemandian DAM			√	MCK
Situs Bukit Remis		√		-
Air Terjun Sungai Bampoo				-
Pemandian Alam Kuala Blo Uteun	√			Gazebo
Air Terjun Seribu	√			-
Air Terjun Lubuk Aren	√			-
Air Terjun Alur Batu	√			-

Bersambung ...
Continue...

Lanjutan Tabel/Continued Table 7.1.2

Nama Objek Wisata Natural Tourist Objects Name	Jenis Objek Kinds of Objects			Fasilitas Facilities
	Alam Natural	Budaya Culture	Buatan Man Made	
(1)	(2)	(3)	(4)	(5)
Air Terjun Ekor Kuda	√			-
Air Terjun Atu Gumpak	√			-
Air Terjun Keramat	√			-
Pemandian Kuala Paret	√			Gazebo, Tangga
Pemandian Batu Gantung Kalamuning	√			-
Pemandian Titi Biru	√			-
Air Terjun Tujuh Tingkat	√			-
Air Terjun Pandan Lestari	√			-
Kolam Mata Air Belerang	√			-
Goa Pintu Kuari	√			-
Goa Pintu Angin	√			-
Goa Kubin	√			-
Goa Gunung Pandan	√			-
Goa Pintu Janggut	√			-
Goa Angin Mahkota	√			-
Wisata Hutan Mangrove	√			-
Situs Bekas Istana Sungai Iyu		√		-
Istana Karang		√		Pagar
Istana Raja Seruway		√		-

Bersambung ...
Continue...

Lanjutan Tabel/Continued Table 7.1.2

Nama Objek Wisata Natural Tourist Objects Name	Jenis Objek Kinds of Objects			Fasilitas Facilities
	Alam Natural	Budaya Culture	Buatan Man Made	
(1)	(2)	(3)	(4)	(5)
Kelenteng Gua			√	-
Kelenteng Cina			√	-
Air Terjun Keramat 2	√			-
Makam Raja Silang		√		-
Makam Pucok Suloh		√		-
Hutan Kota Pucok Suloh	√			Pagar, Gapura
Pulau Rukui	√			-
Komplek Makam Keramat Panjang		√		-
Komplek Makam Tan Po Garang		√		-
Komplek Makam Raja Ma'an		√		Pagar
Komplek Makam Teuku Ampon Raja Banta Ahmad		√		Pagar
Istana Raja Sulung		√		-
Pantai Ujung Tamiang	√			-
Sungai Mati Alur Cucur	√			-
Air Terjun Piranti	√			-
Penangkaran Tuntung Laut	√			-
Pemandian Tualang Niat	√			-

Bersambung ...
Continue...

Lanjutan Tabel/Continued Table 7.1.2

Nama Objek Wisata Natural Tourist Objects Name	Alamat Address	
	Kecamatan Sub District	Desa Village
(1)	(6)	(7)
Air Terjun Sangka Pane	Bandar Pusaka	Pengidam
Jati Kasih Sumber Air Panas	Tamiang Hulu	Kaloy
Wisata Air Pantai Pusung Cium	Seruway	Pusong Kapal
Pantai Kuala Ketapang	Bendahara	Bandar Khalifah
Situs Bukit Kerang	Bendahara	Mesjid
Air Terjun Tujuh Tingkat	Tenggulun	Selamat
Pemandian Alam Gunung Pandan	Tenggulun	Selamat
Air Terjun Tamsar	Bandar Pusaka	Bengkelang
Wisata Pancing TPI	Banda Mulia	Tanjung Keramat
Pemandian DAM	Tenggulun	Selamat
Situs Bukit Remis	Kejuruan Muda	Pangkalan
Air Terjun Sungai Bampoo	Bandar Pusaka	Pantai Cempa
Pemandian Alam Kuala Blo Uteun	Tamiang Hulu	Kaloy
Air Terjun Seribu	Tamiang Hulu	Rongoh
Air Terjun Lubuk Aren	Tenggulun	Selamat
Air Terjun Alur Batu	Tenggulun	Selamat

Bersambung ...
Continue...

Lanjutan Tabel/Continued Table 7.1.2

Nama Objek Wisata Natural Tourist Objects Name	Kecamatan Sub District	Alamat Address	Desa Village
(1)	(6)		(7)
Air Terjun Ekor Kuda	Tenggulun		Selamat
Air Terjun Atu Gumpak	Tamiang Hulu		Kaloy
Air Terjun Keramat	Tamiang Hulu		Wonosari
Pemandian Kuala Paret	Tamiang Hulu		Kaloy
Pemandian Batu Gantung Kalamuning	Tamiang Hulu		Kaloy
Pemandian Titi Biru	Tenggulun		Selamat
Air Terjun Pandan Lestari	Tenggulun		Selamat
Kolam Mata Air Belerang	Tenggulun		Selamat
Goa Pintu Kuari	Tenggulun		Selamat
Goa Pintu Angin	Tenggulun		Selamat
Goa Kubin	Tamiang Hulu		Kaloy
Goa Gunung Pandan	Tenggulun		Selamat
Goa Pintu Janggut	Tamiang Hulu		Kaloy
Goa Angin Mahkota	Tamiang Hulu		Perkebunan Pulau Tiga
Wisata Hutan Mangrove	Seruway		Lubuk Damar
Situs Bekas Istana Sungai Iyu	Bendahara		Suka Mulia
Istana Karang	Karang Baru		Tanjung Karang
Istana Raja Seruway	Seruway		Pekan Seruway

Bersambung ...
Continue...

Lanjutan Tabel/Continued Table 7.1.2

<i>Nama Objek Wisata</i> <i>Natural Tourist Objects Name</i>	<i>Alamat</i> <i>Address</i>	
	<i>Kecamatan</i> <i>Sub District</i>	<i>Desa</i> <i>Village</i>
(1)	(6)	(7)
Kelenteng Gua	Rantau	Durian
Kelenteng Cina	Seruway	Pekan Seruway
Air Terjun Keramat 2	Tamiang Hulu	Wonosari
Makam Raja Silang	Karang Baru	Tanjung Karang
Makam Pucok Suloh	Karang Baru	Tanjung Gelumpang
Hutan Kota Pucok Suloh	Sekerak	Aras Sembilan
Pulau Rukui	Banda Mulia	Alur Nunang
Komplek Makam Keramat Panjang	Kejuruan Muda	Seumadam
Komplek Makam Tan Po Garang	Kejuruan Muda	Sungai Liput
Komplek Makam Raja Ma'an	Kota Kuala Simpang	Kota Kuala Simpang
Komplek Makam Teuku Ampon Raja Banta Ahmad	Bendahara	Bandar Baru
Istana Raja Sulung	Rantau	Benua Raja
Pantai Ujung Tamiang	Seruway	Pusong Kapal
Sungai Mati Alur Cucur	Rantau	Alur Cucur
Air Terjun Piranti	Karang Baru	Paya Tampah
Penangkaran Tuntung Laut	Seruway	Pusong Kapal
Pemandian Tualang Niat	Tenggulun	Selamat

Bersambung ...
Continue...

Lanjutan Tabel/Continued Table 7.1.2

Nama Objek Wisata Natural Tourist Objects Name	Luas Area (Ha)	Status Tanah Status of Land
(1)	(8)	(9)
Air Terjun Sangka Pane	500	Milik Negara (Pola Kerjasama)
Jati Kasih Sumber Air Panas	30	Milik Negara
Wisata Air Pantai Pusung Cium	100	Milik Negara
Pantai Kuala Ketapang	100	Milik Negara
Situs Bukit Kerang	36 m x 31 m	Milik Negara
Air Terjun Tujuh Tingkat	50	Milik Negara
Pemandian Alam Gunung Pandan	20	Milik Negara
Air Terjun Tamsar	254.9	Milik Negara (Pola Kerjasama)
Wisata Pancing TPI	100	Milik Negara
Pemandian DAM	50	Milik Negara
Situs Bukit Remis	80 m x 100 m	Milik Masyarakat
Air Terjun Sungai Bampoo	100	Milik Negara (Pola Kerjasama)
Pemandian Alam Kuala Blo Uteun	50	Milik Negara
Air Terjun Seribu	100	Milik Negara
Air Terjun Lubuk Aren	10	Milik Negara
Air Terjun Alur Batu	10	Milik Negara

Bersambung ...
Continue...

Lanjutan Tabel/Continued Table 7.1.2

Nama Objek Wisata Natural Tourist Objects Name	Luas Area (Ha)	Status Tanah Status of Land
(1)	(8)	(9)
Air Terjun Ekor Kuda	10	Milik Negara
Air Terjun Atu Gumpak	30	Milik Negara
Air Terjun Keramat	5	Milik Negara
Pemandian Kuala Paret	30	Milik Negara
Pemandian Batu Gantung Kalamuning	30	Milik Negara
Pemandian Titi Biru	5	Milik Negara
Air Terjun Pandan Lestari	50	Milik Negara
Kolam Mata Air Belerang	10	Milik Negara
Goa Pintu Kuari	0.5	Milik Masyarakat
Goa Pintu Angin	15	Milik Negara
Goa Kubin	15	Milik Negara
Goa Gunung Pandan	20	Milik Negara
Goa Pintu Janggut	5	Milik Negara
Goa Angin Mahkota	5	Milik Negara
Wisata Hutan Mangrove	100	Milik Negara
Situs Bekas Istana Sungai Iyu	3 m x 4 m	Milik Masyarakat
Istana Karang	200 m ²	Milik Pertamina
Istana Raja Seruway	16 m x 21 m	Milik Masyarakat

Bersambung ...
Continue...

Lanjutan Tabel/Continued Table 7.1.2

Nama Objek Wisata Natural Tourist Objects Name	Luas Area (Ha)	Status Tanah Status of Land
(1)	(8)	(9)
Kelenteng Gua	100 m ²	Milik Masyarakat
Kelenteng Cina	100 m ²	Milik Masyarakat
Air Terjun Keramat 2	36 m x 31 m	Milik Negara
Makam Raja Silang	5	Milik Negara
Makam Pucok Suloh	100 m ²	Milik Masyarakat
Hutan Kota Pucok Suloh	40 m ²	Milik Masyarakat
Pulau Rukui	50	Milik Negara
Komplek Makam Keramat Panjang	200	Milik Negara
Komplek Makam Tan Po Garang	10 m x 6 m	Milik Perkebunan
Komplek Makam Raja Ma'an	12 m x 12 m	Milik Masyarakat
Komplek Makam Teuku Ampon Raja Banta Ahmad	20 m x 10 m	Milik Masyarakat
Istana Raja Sulung	16 m x 16 m	Milik Masyarakat
Pantai Ujung Tamiang	361	Milik Negara (Pola Kerjasama)
Sungai Mati Alur Cucur	1	Milik Negara
Air Terjun Piranti	2	Milik Masyarakat
Penangkaran Tuntung Laut	100 m ²	Milik Pertamina
Pemandian Tualang Niat	4	Milik Negara

Sumber : Dinas Pariwisata Pemuda dan Olahraga Aceh Tamiang
 Source : Aceh Tamiang Tourism Youth and Sports Office

Tabel 7.1.3
Table

Jumlah Rumah Makan/Restoran Menurut Kecamatan, 2018–2019

Number of Restaurants by Subdistrict, 2018–2019

Kecamatan Subdistrict	2018	2019
(1)	(2)	(3)
Tamiang Hulu	10	10
Bandar Pusaka	3	3
Kejuruan Muda	6	6
Tenggulun	5	5
Rantau	8	8
Kota Kualasimpang	13	13
Seruway	5	5
Bendahara	8	8
Banda Mulia	1	1
Karang Baru	44	43
Sekerak	3	3
Manyak Payed	6	6
Aceh Tamiang	112	111

Catatan/Note:

Sumber/Source: Dinas Pariwisata Pemuda dan Olahraga Aceh Tamiang/ Aceh Tamiang Tourism Youth and Sports Office

7.2 OLAHRAGA / SPORTS

Tabel 7.2.1 Daftar Cabang Olahraga Unggulan di Kabupaten Aceh Tamiang, 2019
Table List of Featured Sports in Aceh Tamiang Regency, 2019

Cabang Olahraga	Prestasi Olahraga			Jumlah atlit / Popda 2019		Ket (asal medali dari Kejuaraan)
	Emas	Perak	Perunggu	Putra	Putri	
(1)	(2)	(3)	(4)	(5)	(6)	(7)
Sepak Bola (PSSI)	-	-	-	-	-	-
Bola Voli (PBVSI)	-	2	-	-	-	Pora
Pencak Silat (IPSI)	1	1	-	-	-	Pora 2019
Atletik (PASI)	1	1	1	-	-	Kejurda Aceh
Tinju (PERTINA)	-	1	1	-	-	Kejurda Koni Cup Aceh Timur
Menembak (PERBAKIN)	3	-	1	-	-	-
Catur (Percasi)	1	-	6	-	-	Pora
Tenis Meja (PTMSI)	-	1	-	-	-	Pora
Bulu Tangkis (PBSI)	1	1	1	-	-	Kejur Prov Aceh
Anggar (IKASI)	-	-	1	-	-	Kejuaraan Sumut-Aceh
Karate (FORKI)	-	-	2	-	-	-
Tenis Lapangan (PELTI)	-	-	-	-	-	-
Tarung Derajat (KODRAT)	1	1	1	-	-	Pora 2019
Drum Band (PDBI)	-	-	-	-	-	-
Angkat Besi/berat (PABBSI)	-	-	-	-	-	-
Panjat Tebing (FPTI)	-	-	-	-	-	-

Bersambung ...
Continue...

Lanjutan Tabel/Continued Table 7.2.1

Cabang Olahraga	Prestasi Olahraga			Jumlah atlit / Popda 2019		Ket (asal medali dari Kejuaraan)
	Emas	Perak	Perunggu	Putra	Putri	
(1)	(2)	(3)	(4)	(5)	(6)	(7)
Futsal	-	-	-	-	-	-
Taekwando (TI)	-	-	3	-	-	-
Dayung (PODSI)	-	-	-	-	-	-
Sepak Takraw (PSTI)	-	-	-	-	-	-
Sepeda (ISSI)	2	5	1	-	-	Pora
Kempo (PERKEMI)	-	4	-	-	-	Pora
Selam (POSSI)	-	-	-	-	-	-
Bola Basket (PERBASI)	-	-	-	-	-	-
Renang (PRSI)	-	-	1	-	-	Pora 2019
Balap Motor (IMI)	-	2	-	-	-	Pora 2019

Sumber : Dinas Pariwisata Pemuda dan Olahraga Aceh Tamiang
 Source : Aceh Tamiang Tourism Youth and Sports Office



TRANSPORATASI DAN KOMUNIKASI
TRANSPORTATION AND COMMUNICATION

<https://acehtanangkab.bps.go.id>

PENJELASAN TEKNIS

1. Data transportasi dan komunikasi meliputi:
 - a. Panjang jalan
 - b. Angkutan darat
 - c. Angkutan laut
 - d. Angkutan udara
 - e. Pos dan telekomunikasi
2. Kendaraan bermotor adalah setiap kendaraan yang digerakkan oleh peralatan teknik yang ada pada kendaraan tersebut, biasanya digunakan untuk angkutan orang atau barang di atas jalan raya selain kendaraan yang berjalan di atas rel. Kendaraan bermotor yang dicatat adalah semua jenis kendaraan kecuali kendaraan bermotor TNI/Polri dan Korps Diplomatik.
3. Mobil penumpang adalah setiap kendaraan bermotor yang dilengkapi dengan tempat duduk untuk sebanyak-banyaknya delapan orang, tidak termasuk tempat duduk untuk pengemudi, baik dilengkapi atau tidak dilengkapi bagasi.
4. Mobil bus adalah setiap kendaraan bermotor yang dilengkapi dengan tempat duduk untuk lebih dari delapan orang, tidak termasuk tempat duduk untuk pengemudi, baik dilengkapi atau tidak dilengkapi bagasi.

TECHNICAL NOTES

2. *Data on transportations and communications cover:*
 - c. *Length of road*
 - d. *Land transportation*
 - e. *Sea transportation*
 - f. *Air transportation*
 - g. *Post and telecommunication*
8. *Motor vehicles are any kind of vehicles motorized by machine set up in those vehicles, they are usually used for transporting peoples or goods on roads except vehicles moving along a railway line. The data cover all kinds of motor vehicles except those belong to Indonesia Army Force Indonesian State Police and Diplomatic Corps.*
9. *Passenger cars are any motor vehicles with no more than eight seats, excluding seat for driver, it can be with or without hoot.*
10. *Buses are large passenger cars having seats for more than eight passengers, excluding seat for driver, it can be with or without hoot.*

5. Mobil truk adalah setiap kendaraan bermotor yang digunakan untuk angkutan barang, selain mobil penumpang, mobil bus, dan kendaraan bermotor roda dua.
6. Data panjang jalan negara dan jalan provinsi bersumber dari Kementerian Pekerjaan Umum dan Perumahan Rakyat, sedangkan jalan kabupaten/kota bersumber dari Dinas Pekerjaan Umum Kabupaten/ Kota, diolah dari daftar PJ-II/5.
7. Kereta api adalah kendaraan dengan tenaga gerak (listrik, diesel atau tenaga uap) yang berjalan sendiri maupun dirangkaikan dengan kendaraan lain, yang akan atau sedang bergerak di atas rel, terdiri dari kereta penumpang dan kereta barang.
8. Sumber data transportasi berasal dari masing-masing instansi terkait, dikumpulkan oleh Badan Pusat Statistik (BPS) setiap bulan/tahun.
9. Kantor Pos adalah tempat pemberi pelayanan komunikasi tertulis dan atau surat elektronik, layanan paket, layanan logistik, layanan transaksi keuangan, dan layanan keagenan pos untuk kepentingan umum. Rumah pos berfungsi sama seperti kantor pos dan kantor pos pembantu
11. *Trucks are any motor vehicles used to transport goods excluding passenger cars, buses, and motorcycles.*
12. *Data on the length of state and provincial roads were taken from the Ministry of Public Works and Housing, while the regency/municipality roads data were taken from Regency/Municipality Public Works Offices, based on PJ-II/5 questionnaire.*
13. *Train is a coach or a number of coaches joined together, moving along a railway line. It can be passenger train or freight train.*
14. *Data on transportations are compiled by the BPS- Statistics Indonesia (BPS), these data are obtained from relevant institutions every month and year.*
15. *17. Post Office is a service provider facility of written communication and or electronic mail, parcel service, logistics services, financial transaction services, and postal services to the public. Postal house has the same function as the post office and subsidiary of post office, the difference is that postal house is*

bedanya rumah pos biasanya terletak di daerah terpencil dalam bentuk tanda-tanda, isyarat, tulisan, gambar, suara, dan bunyi melalui sistem kawat, optik, radio, atau sistem elektromagnetik lainnya

usually located in remote areas of marking , signal, article, picture, sound and voice through strand of wire system, optic, radio, or other electromagnetic system.

10. Jaringan telekomunikasi adalah rangkaian perangkat telekomunikasi dan kelengkapannya yang digunakan dalam bertelekomunikasi.

10. Telecommunication network is peripheral network of telecommunication and its equipment used in the means of telecommunication.

11. 20. Telepon tetap kabel dalam Susenas disebut telepon rumah adalah jaringan telekomunikasi menggunakan perangkat telepon tetap dengan kabel yang secara umum diatur oleh standar-standar teknis dengan menggunakan suatu nomor telepon, dikenal pula sebagai Public Switched Telephone Network (PSTN). Pada umumnya dimanfaatkan untuk telepon rumah dan jaringan internet, memiliki kemampuan menghantarkan sinyal dengan kuat dan jelas dengan biaya yang relatif lebih murah.

11. Fixed line telephone based on Susenas called home phone is a telecommunication network using fixed line telephone device which is generally regulated by technical standards, using a phone number, also known as the Public Switched Telephone Network (PSTN). It is generally used for home phone and Internet networks, has the ability to deliver a strong and clear signal with a relatively low cost.

12. Telepon bergerak seluler adalah perangkat telekomunikasi elektronik yang mempunyai kemampuan dasar yang sama dengan telepon tetap kabel namun dapat dibawa ke mana-mana (portable, mobile) dan tidak perlu disambungkan dengan

12. Cellular mobile phone is an electronic telecommunication device which has the same basic capabilities with fixed cables, but can be taken anywhere (portable, mobile) and does not need to be connected to the wired telecommunications networks

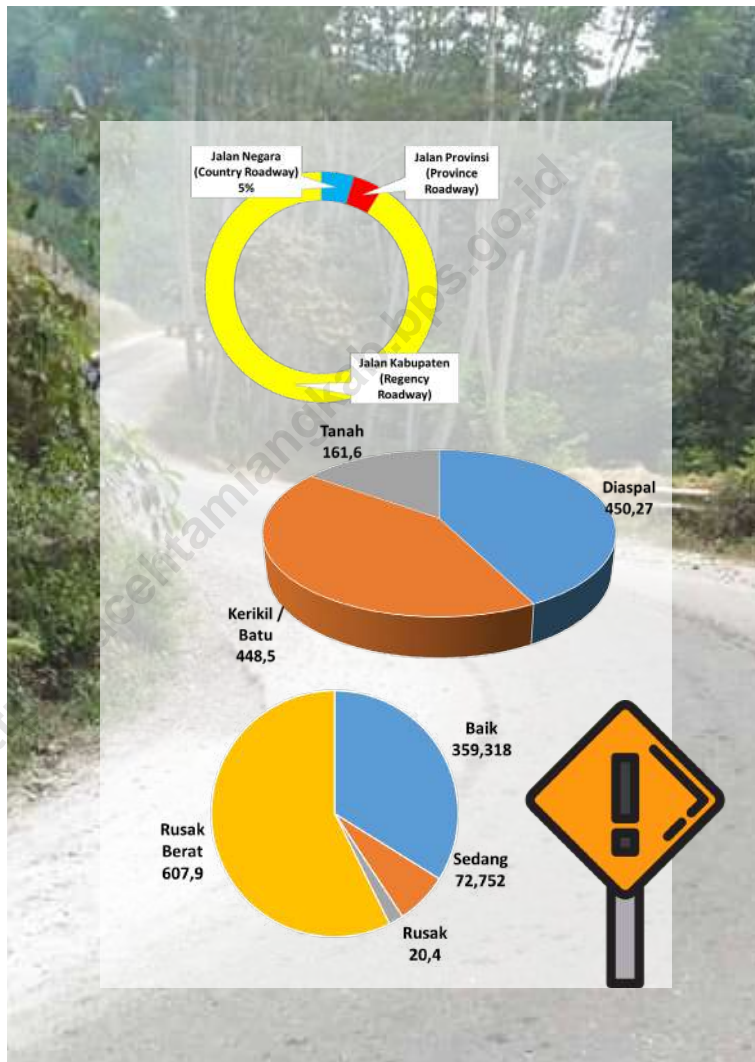
jaringan telekomunikasi kabel. Selain berfungsi sebagai telepon, telepon selular modern biasanya mendukung layanan tambahan seperti Short Messages Services (SMS), Multimedia Messages Service (MMS), e-mail dan akses Internet, aplikasi bisnis dan permainan, serta fotografi. Saat ini, Indonesia mempunyai dua sistem jaringan telepon bergerak seluler yaitu Global System for Mobile Telecommunications (GSM) dan CDMA.

In addition to functioning as a telephone, modern mobile phone typically supports additional services such as Short Messages Services (SMS), Multimedia Messages Service (MMS), e-mail and access to the Internet, business applications and games, as well as photography. Currently, Indonesia has two cellular mobile telephone network system that are GSM (Global System for Mobile Telecommunications) and Code Division Multiple Access (CDMA).

<https://acehtamiangkab.bps.go.id>

Gambar 8.1
Figures

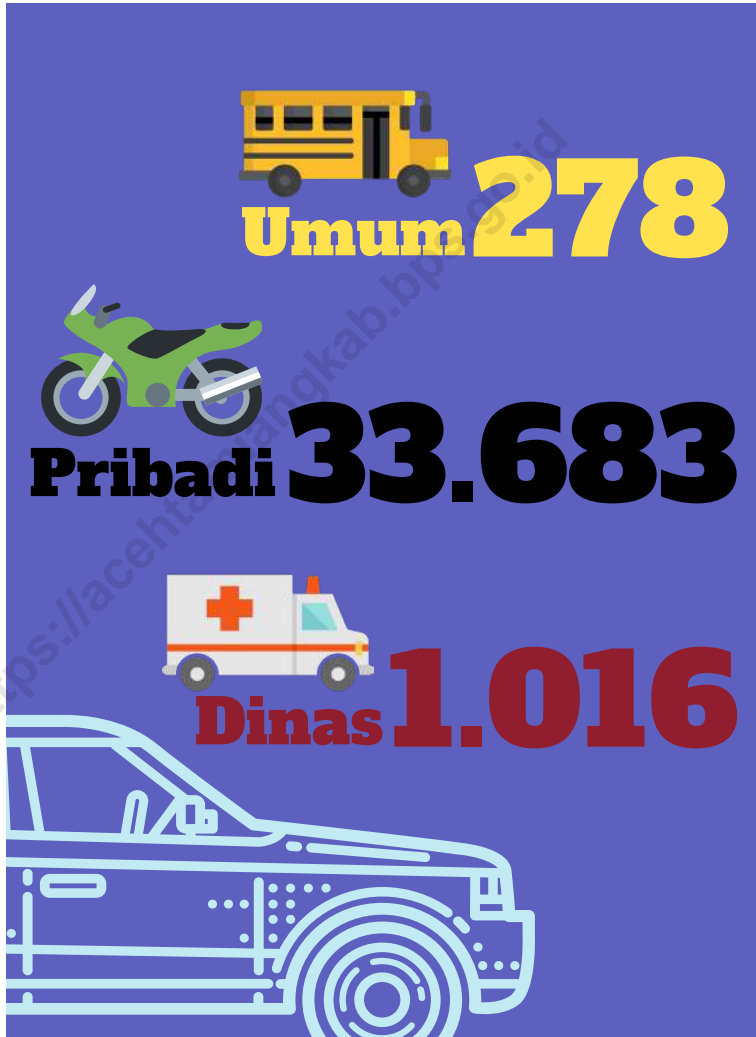
Panjang Jalan di Kabupaten Aceh Tamiang Menurut Jenis Jalan, Jenis Permukaan dan Kondisi Jalan (Km), 2019
Roadway Length in Aceh Tamiang Regency by Type of Road, Surface Type and Road Condition (Km), 2019



Sumber/Source : Dinas Pekerjaan Umum dan Perumahan Rakyat Kabupaten Aceh Tamiang/Aceh Tamiang Regional Public Works and Public Housing Office

Gambar 8.2
Figures

Jumlah Kendaraan di Kabupaten Aceh Tamiang Menurut Status Kepemilikan, 2019
Number of Vehicles in Aceh Tamiang Regency by Property Status, 2019



Sumber/Source : Kantor Samsat Aceh Tamiang/Aceh Tamiang Traffic Office

8.1 TRANSPORTASI TRANSPORTATION

Tabel 8.1.1 **Jumlah Kendaraan di Kabupaten Aceh Tamiang Menurut Status Kepemilikan, 2019**
Table 8.1.1 **Number of Vehicles in Aceh Tamiang Regency by Property Status, 2019**

Jenis Kendaraan Kind of Vehicles	Status Kepemilikan Property Status			Jumlah Total
	Umum Public	Pribadi Private	Dinas Government	
(1)	(2)	(3)	(4)	(5)
Sepeda Motor	-	31 224	820	32 044
Becak / Kend. R3	33	5	11	49
Jeep	-	174	18	192
Sedan	-	97	1	98
Minibus / ST. Wagon	5	1 153	86	1 244
Oplet / Taksi	-	-	-	-
Micro Bus / Light Bus	140	8	10	158
Bus	-	-	-	-
Pick up	-	449	15	464
Mini Truk / Light Truk	78	454	21	553
Truk	22	77	1	100
Alat-alat Berat	-	36	-	36
Ambulan / K. Khusus	-	6	33	39
Del Van	-	-	-	-
Aceh Tamiang	278	33 683	1 016	34 977

Catatan/Note: ...

Sumber/Source: Kantor Samsat Aceh Tamiang/Aceh Tamiang Traffic Office

Tabel
Table 8.1.2

Panjang Jalan di Kabupaten Aceh Tamiang Menurut Jenis Jalan, Jenis Permukaan dan Kondisi Jalan (Km), 2019
Roadway Length in Aceh Tamiang Regency by Type of Road, Surface Type and Road Condition (Km), 2019

Jenis Permukaan dan Kondisi jalan	Jenis Jalan Roadway Type			Jumlah Total
	Jalan Negara Country Roadway	Jalan Provinsi Province Roadway	Jalan Kabupaten Regency Roadway	
(1)	(2)	(3)	(4)	(5)
Jenis Permukaan	48,57	44,2	967,6	1 060,37
Diaspal	48,57	44,2	357,5	450,27
Kerikil / Batu	-	-	448,5	448,5
Tanah	-	-	161,6	161,6
Beton	-	-	0	0
Kondisi Jalan	48,57	44,2	967,6	1 060,37
Baik	46,418	-	312,9	359,318
Sedang	2,152	44,2	26,4	72,752
Rusak	-	-	20,4	20,4
Rusak Berat	-	-	607,9	607,9

Catatan/Note:

Sumber/Source: Dinas Pekerjaan Umum dan Perumahan Rakyat Kabupaten Aceh Tamiang/Aceh Tamiang Regional Public Works and Public Housing Office

Tabel 8.1.3 Panjang Jalan Kabupaten Menurut Kondisi di Kabupaten Aceh Tamiang, (Km) 2019
Regency Roadway Length by Condition in Aceh Tamiang Regency (Km), 2019

Nama Kecamatan Sub District Name	Baik Good	Sedang Moderate	Rusak Damage	Rusak Berat Bad Damage	Jumlah Total
(1)	(2)	(3)	(4)	(5)	(6)
Tamiang Hulu	17,8	1	0,6	30,6	50
Bandar Pusaka	32	1,8	5,8	52,9	92,5
Kejuruhan Muda	17,2	1,2	0	84,5	102,9
Tenggulun	16,8	0	0,6	98,4	115,8
Rantau	61	2,6	1,2	21,1	85,9
Kota Kuala Simpang	8,9	0	0	1,9	10,8
Seurway	27,9	3,4	2,6	48,4	82,3
Bendahara	34,1	6,2	1,2	47,9	89,4
Banda Mulia	14,1	1,9	0	26,5	42,5
Karang Baru	37,2	1	0,6	97,5	136,3
Sekerak	9,8	2,5	2,8	33,7	48,8
Manyak Payed	36,1	4,8	5	64,5	110,4
Aceh Tamiang	312,9	26,4	20,4	607,9	967,6

Catatan/Note:

Sumber/Source: Dinas Pekerjaan Umum dan Perumahan Rakyat Kabupaten Aceh Tamiang/Aceh Tamiang Regional Public Works and Public Housing Office

Tabel
Table 8.1.4**Panjang Jalan Kabupaten Menurut Jenis Permukaan Jalan
di Kabupaten Aceh Tamiang, (Km) 2019**
*Regency Road Length by Surface in Aceh Tamiang Regency
(Km), 2019*

Nama Kecamatan Sub District Name	Permukaan Jalan/Roadway Surface				Jumlah Total
	Diaspal/ Aspal	Kerikil/Batu/ Stone	Tanah/Soil	Beton/ Concrete	
(1)	(2)	(3)	(4)	(5)	(6)
Tamiang Hulu	19,4	30,1	0,5	0	50,0
Bandar Pusaka	37,6	38,2	16,7	0	92,5
Kejuruan Muda	18,4	83,8	0,7	0	102,9
Tenggulun	17,2	95	3,6	0	115,8
Rantau	64,8	16,7	4,4	0	85,9
Kota Kuala Simpang	8,9	0,1	1,8	0	10,8
Seuruway	33,9	24,4	24	0	82,3
Bendahara	41,5	13	34,9	0	89,4
Banda Mulia	16	2,2	24,3	0	42,5
Karang Baru	38,8	91,4	6,1	0	136,3
Sekerak	15,1	19,5	14,2	0	48,8
Manyak Payed	45,9	34,1	30,4	0	110,4
Aceh Tamiang	357,5	414,4	161,6	0	967,6

Catatan/Note:

Sumber/Source: Dinas Pekerjaan Umum dan Perumahan Rakyat Kabupaten Aceh Tamiang/Aceh Tamiang Regional Public Works and Public Housing Office

Tabel
Table 8.1.5

Panjang Jalan Menurut Kecamatan dan Pemerintahan yang Berwenang Mengelolanya di Kabupaten Aceh Tamiang (km), 2019
Length of Roads by Subdistrict and Level of Government Authority in Aceh Tamiang Regency (km), 2019

Nama Kecamatan <i>Sub District Name</i>	Kewenangan Jalan <i>Level of Government Authority</i>			Jumlah <i>Total</i>
	Pemerintah Pusat <i>Central Gov¹</i>	Provinsi <i>Province²</i>	Kabupaten <i>Regency</i>	
(1)	(2)	(3)	(4)	(5)
Tamiang Hulu	-	-	50,0	50,0
Bandar Pusaka	-	-	92,5	92,5
Kejuruan Muda	-	-	102,9	102,9
Tenggulun	-	-	115,8	115,8
Rantau	-	-	85,9	85,9
Kota Kuala Simpang	-	-	10,8	10,8
Seuruway	-	-	82,3	82,3
Bendahara	-	-	89,4	89,4
Banda Mulia	-	-	42,5	42,5
Karang Baru	-	-	136,3	136,3
Sekerak	-	-	48,8	48,8
Manyak Payed	-	-	110,4	110,4
Aceh Tamiang	48,57	44,2	967,6	1060,37

Catatan/Note: ^{1,2}Data panjang jalan perkecamatan tidak tersedia

Sumber/Source: Dinas Pekerjaan Umum dan Perumahan Rakyat Kabupaten Aceh Tamiang/Aceh Tamiang Regional Public Works and Public Housing Office

Tabel
Table 8.1.6

**Jumlah, dan Panjang Jembatan di Kabupaten Aceh
Tamiang Menurut Jenis Jembatan (m), 2019**
*Number and Bridge Length in Aceh Tamiang Regency by
Type of Bridge (m), 2019*

Nama Kecamatan Sub District Name	Beton		Gantung	
	Jumlah	Panjang	Jumlah	Panjang
(1)	(2)	(3)	(4)	(5)
Tamiang Hulu	65	249,5	5	390
Bandar Pusaka	37	205,5	1	30
Kejuruan Muda	122	445,5	1	90
Tenggulun	102	488,7	1	90
Rantau	132	182,7	0	0
Kota Kuala Simpang	30	46	0	0
Seuruway	71	173,5	0	0
Bendahara	75	250,06	1	105
Banda Mulia	40	148	0	0
Karang Baru	220	775,9	0	0
Sekerak	37	165,4	0	0
Manyak Payed	108	587,2	0	0
Aceh Tamiang	1 039	3 717,96	9	705

Continued/Bersambung

Lanjutan Tabel/Continued Table 8.1.6

Nama Kecamatan Sub District Name	Rangka Baja		Bailey	
	Jumlah	Panjang	Jumlah	Panjang
(1)	(6)	(7)	(8)	(9)
Tamiang Hulu	1	100	0	0
Bandar Pusaka	0	0	1	12
Kejuruan Muda	2	120	1	24
Tenggulun	1	100	2	96
Rantau	0	0	0	0
Kota Kuala Simpang	1	150	0	0
Seuruway	1	180	0	0
Bendahara	0	0	1	12
Banda Mulia	0	0	0	0
Karang Baru	0	0	1	12
Sekerak	1	16	0	0
Manyak Payed	0	0	1	72
Aceh Tamiang	7	666	7	228

Continued/Bersambung

Lanjutan Tabel/*Continued Table* 8.1.6

Nama Kecamatan <i>Sub District Name</i>	Gorong-Gorong		Lain-lain	
	<i>Jumlah</i>	<i>Panjang</i>	<i>Jumlah</i>	<i>Panjang</i>
(1)	(10)	(11)	(12)	(13)
Tamiang Hulu	14	13,6	-	-
Bandar Pusaka	49	47,8	-	-
Kejuruan Muda	118	149	-	-
Tenggulun	91	88,7	-	-
Rantau	120	116,5	-	-
Kota Kuala Simpang	2	2	-	-
Seuruway	56	57,5	-	-
Bendahara	36	40,4	-	-
Banda Mulia	49	48	-	-
Karang Baru	20	24,8	-	-
Sekerak	26	41,8	-	-
Manyak Payed	79	76,9	-	-
Aceh Tamiang	660	707	0	0

Continued/Bersambung

Lanjutan Tabel/Continued Table 8.1.6

Nama Kecamatan Sub District Name	Tidak Ada Data		Total	
	Jumlah	Panjang	Jumlah	Panjang
(1)	(14)	(15)	(16)	(17)
Tamiang Hulu	-	-	85	753,1
Bandar Pusaka	-	-	88	295,3
Kejuruhan Muda	-	-	244	829,5
Tenggulun	-	-	197	863,4
Rantau	-	-	252	299,2
Kota Kuala Simpang	-	-	33	198
Seuruway	-	-	128	411
Bendahara	-	-	113	407,46
Banda Mulia	-	-	89	196
Karang Baru	-	-	241	812,7
Sekerak	-	-	64	223,2
Manyak Payed	-	-	188	736,1
Aceh Tamiang	0	0	1 722	6 024,96

Catatan/Note:

Sumber/Source: Dinas Pekerjaan Umum dan Perumahan Rakyat Kabupaten Aceh Tamiang/Aceh Tamiang Regional Public Works and Public Housing Office

Tabel 8.1.7
Table

Jumlah Kendaraan Umum Penumpang Menurut Bulan, Nama Perusahaan dan Trayek di Kabupaten Aceh Tamiang, 2019
Number of Publik Transportation by Month, Company and Its Destination in Aceh Tamiang Regency, 2019

<i>Bulan Month</i>	<i>Nama Perusahaan</i>	<i>Jenis Kendaraan</i>	<i>Jumlah Kendaraan (Unit)</i>	<i>Daya Angkut per Unit (orang)</i>
(1)	(2)	(3)	(4)	(5)
Januari	CV. NTS		8	-
	CV. RAHMAT	ISUZU	6	16
	CV. Budi Utama		-	-
Februari	CV. NTS		14	-
	CV. RAHMAT	ISUZU	4	16
	CV. Budi Utama		-	-
Maret	CV. NTS		11	-
	CV. RAHMAT	ISUZU	1	16
	CV. Budi Utama		-	-
April	CV. NTS		14	-
	CV. RAHMAT	ISUZU	1	16
	CV. Budi Utama		-	-
Mei	CV. NTS		14	-
	CV. RAHMAT	ISUZU	2	16
	CV. Budi Utama		-	-
Juni	CV. NTS		6	-
	CV. RAHMAT	ISUZU	3	16
	CV. Budi Utama		-	-

Continued/Bersambung

Lanjutan Tabel/Continued Table 8.1.7

<i>Bulan Month</i>	<i>Nama Perusahaan</i>	<i>Jenis Kendaraan</i>	<i>Jumlah Kendaraan (Unit)</i>	<i>Daya Angkut per Unit (orang)</i>
(1)	(2)	(3)	(4)	(5)
Juli	CV. NTS		17	-
	CV. RAHMAT	ISUZU	6	16
	CV. Budi Utama		-	-
Agustus	CV. NTS		9	-
	CV. RAHMAT	ISUZU	2	16
	CV. Budi Utama		-	-
September	CV. NTS		13	-
	CV. RAHMAT	ISUZU	3	16
	CV. Budi Utama		-	-
Oktober	CV. NTS		25	-
	CV. RAHMAT	ISUZU	1	16
	CV. Budi Utama		-	-
November	CV. NTS		15	-
	CV. RAHMAT	ISUZU	1	16
	CV. Budi Utama		-	-
Desember	CV. NTS		15	-
	CV. RAHMAT	ISUZU	-	16
	CV. Budi Utama		-	-
Jumlah	3	ISUZU	192	-

Catatan/Note:

Sumber : Dinas perhubungan Kabupaten Aceh Tamiang

Source : Aceh Tamiang Transportation Office

Tabel
Table 8.1.8**Jumlah Terminal Bus Antar Kota Dalam Daerah dan Antar Provinsi / Kabupaten di Kabupaten Aceh Tamiang, 2019**
Number of Bus Terminal in Regional and Between Province / District in Aceh Tamiang Regency, 2019

<i>Bulan</i> <i>Month</i>	Jumlah Terminal	
	<i>Terminal Kota Dalam Daerah</i> <i>(Unit)</i>	<i>Terminal Antar Provinsi / Kabupaten</i> <i>(Unit)</i>
(1)	(2)	(3)
Januari	1	-
Februari	1	-
Maret	1	-
April	1	-
Mei	1	-
Juni	1	-
Juli	1	-
Agustus	1	-
September	1	-
Oktober	1	-
November	1	-
Desember	1	-

Catatan/Note:

Sumber : Dinas perhubungan Kabupaten Aceh Tamiang

Source : Aceh Tamiang Transportation Office

Tabel
Table 8.1.9**Jumlah Kendaraan yang Telah Diuji dan Uang Pendapatan
di Kabupaten Aceh Tamiang, 2018 - 2019**
**Number of Vehicles and registration Fee in Aceh Tamiang,
2018 - 2019**

<i>Bulan Month</i>	2018		2019	
	Kendaraan yang Diuji (Unit)	Retribusi	Kendaraan yang Diuji (Unit)	Retribusi
(1)	(2)	(3)	(4)	(5)
Januari	134	6 721 000	147	7 448 000
Februari	126	6 215 500	137	6 858 000
Maret	150	7 372 000	141	7 159 000
April	147	7 156 000	140	7 121 000
Mei	144	7 391 000	149	7 557 500
Juni	94	4 763 000	108	5 462 500
Juli	158	8 088 000	163	8 291 000
Agustus	132	6 759 500	135	6 899 000
September	140	7 165 500	149	7 598 000
Oktober	169	8 696 000	173	8 913 000
November	165	8 463 500	146	7 516 000
Desember	128	6 519 000	110	5 581 500
Aceh Tamiang	1 687	85 310 500	1 698	86 404 500

Catatan/Note:

Sumber/Source: Dinas Perhubungan Kabupaten Aceh Tamiang / Aceh Tamiang Transportation Office

8.2 KOMUNIKASI COMMUNICATION

Tabel 8.1.9 Jumlah Sarana Pos dan Jasa Pengiriman di Kabupaten Aceh Tamiang, 2019
Number of Post and Packing in Aceh Tamiang Regency, 2019

Nama Kecamatan Sub District Name	Jenis Fasilitas Facilities Type			Jumlah Total
	Kantor Pos Post Office	Pos Keliling Mobile Post	Jasa Pengiriman Travel Agent	
(1)	(2)	(3)	(4)	(5)
Tamiang Hulu	1	-	-	1
Bandar Pusaka	-	-	-	-
Kejuruan Muda	1	-	-	1
Tenggulun	-	-	-	-
Rantau	1	-	-	1
Kota Kuala Simpang	1	-	-	1
Seruway	1	-	-	1
Bendahara	1	-	-	1
Banda Mulia	-	-	-	-
Karang Baru	1	-	-	1
Sekerak	-	-	-	-
Manyak Payed	1	-	-	1
Jumlah	8	-	-	8

Catatan/Note:

Sumber : PT. Pos Kabupaten Aceh Tamiang

Source : Aceh Tamiang Post Office

<https://acehtamiangkab.bps.go.id>



**PERBANKAN KOPERASI DAN HARGA-HARGA
BANKING, COOPERATIVE AND PRICES**

<https://acehtanilangkab.bps.go.id>

PENJELASAN TEKNIS

1. Data statistik perbankan bersumber dari Bank Indonesia dan Otoritas Jasa Keuangan.
2. Kantor bank terdiri dari Kantor Cabang (KC), Kantor Cabang Pembantu (KCP), dan kantor di bawah KCP.
3. Uang beredar dalam arti sempit (M1) adalah kewajiban sistem moneter yang terdiri atas uang kartal dan uang giral.
4. Uang beredar dalam arti luas (M2) atau likuiditas perekonomian adalah kewajiban sistem moneter yang terdiri atas M1, uang kuasi, dan surat berharga selain saham.
5. Uang kartal terdiri atas uang kertas dan uang logam yang berlaku, tidak termasuk uang kas pada Kantor Perbendaharaan dan Kas Negara (KPKN) dan bank umum.
6. Uang giral terdiri atas rekening giro, kiriman uang, simpanan berjangka, dan tabungan dalam rupiah yang sudah jatuh waktu, yang seluruhnya merupakan simpanan penduduk dalam rupiah pada sistem moneter.
7. Uang kuasi terdiri atas simpanan berjangka dan tabungan penduduk pada bank umum, baik dalam rupiah maupun valuta asing.
8. Data statistik penanaman modal yang disetujui pemerintah terdiri dari Penanaman Modal Asing (PMA) dan Penanaman Modal Dalam Negeri (PMDN), bersumber dari Badan Koordinasi Penanaman Modal (BKPM). Data mengenai realisasi investasi penanaman modal tidak

TECHNICAL NOTES

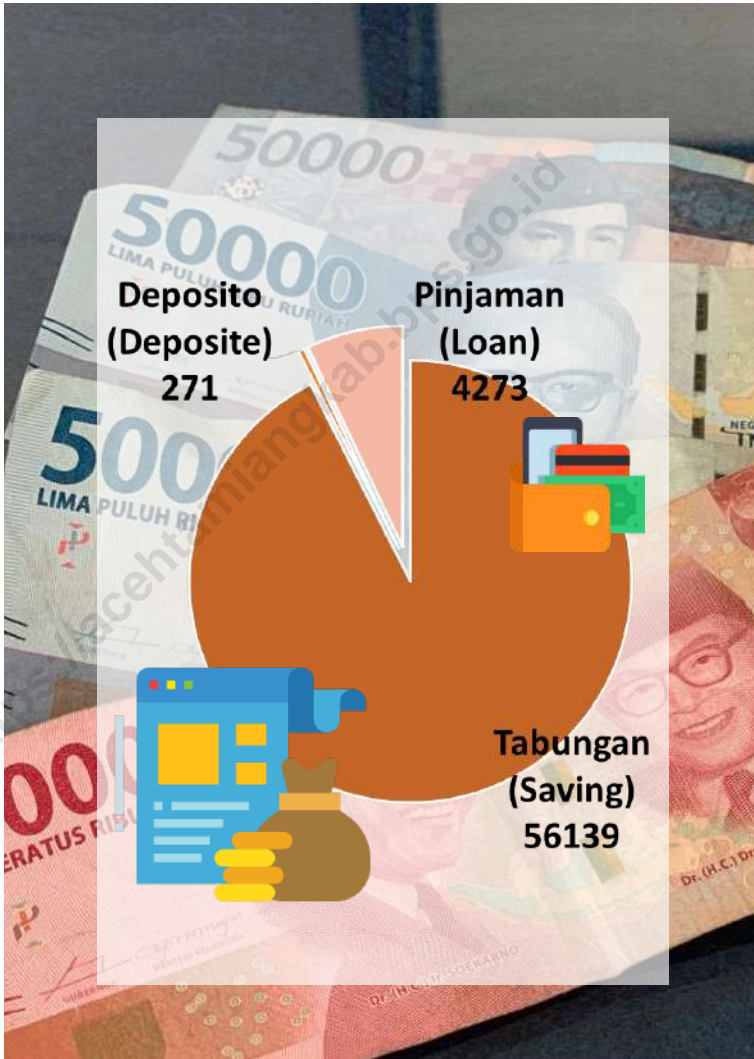
1. *Banking statistics are obtained from the Bank Indonesia and Financial Services Authority.*
2. *Bank offices consist of branch office (KC), sub branch office (KCP), and offices under KCP.*
3. *The "broad money (M1)" in specific term is liabilities of the monetary system consisting of currency and demand deposits.*
4. *The "broad money (M2)" in a broader term or "domestic liquidity" is liabilities of the monetary system consisting M1, quasi money, and securities other than shares.*
5. *Currency consists of legal bank notes and coins excluding cash in the government treasury offices and commercial banks.*
6. *Demand deposit comprises current accounts, transfer, matured time, and savings deposits in rupiah, held by residents in the monetary system.*
7. *Quasi money consists of time and savings deposits in rupiah and foreign currency held by residents in commercial banks.*
8. *Statistics of investments approved by government consist of Foreign Direct Investment (FDI) and Domestic Direct Investment (DDI), are obtained from the Investment Coordinating Board (BKPM). Realization of investment data exclude those investments in petroleum production, insurance, and banking sectors. Changes in investment status and those whose license was taken off have been taken into account.*

termasuk sektor minyak, asuransi, dan perbankan. Data telah memperhatikan perubahan investasi yang beralih status dan juga pengurangan investasi yang dicabut izin usahanya.

9. Tabungan adalah simpanan bank yang penarikannya dapat dilakukan menurut syarat tertentu yang disepakati.
10. Giro adalah produk bank yang penarikannya dapat dilakukan setiap waktu dengan menggunakan cek atau bilyet giro
11. Deposito adalah simpanan bank yang pencairannya hanya dapat dilakukan setelah jangka waktu tertentu, dan syarat-syarat tertentu. Jangka waktu pencairan deposito biasanya selama 1, 3, 6, 12, sampai 24 bulan.
12. Data perkoperasian bersumber dari Kementerian Koperasi dan Usaha Kecil dan Menengah. Data koperasi yang disajikan meliputi:
 - a. Jumlah usaha koperasi, b. Volume usaha koperasi c. Sisa hasil usaha
 - b. Volume usaha koperasi
 - c. Sisa hasil usaha
13. Koperasi adalah badan usaha yang beranggotakan orang seorang atau badan hukum koperasi dengan melandaskan kegiatannya berdasarkan prinsip koperasi sekaligus sebagai gerakan ekonomi rakyat yang berdasar atas asas kekeluargaan.
14. Sisa hasil usaha koperasi merupakan pendapatan koperasi yang diperoleh dalam satu tahun buku dikurangi dengan biaya, penyusutan, dan kewajiban lainnya termasuk pajak dalam tahun buku yang bersangkutan.
9. *Savings accounts are bank deposits that can be withdrawn according to certain agreed terms.*
10. *Demand deposits are bank products that can be withdrawn at any time by using a check or giro*
11. *Deposits are bank deposits which can only be disbursed after a certain period of time, and certain conditions. The time period for withdrawal of deposits is usually 1, 3, 6, 12, to 24 months..*
12. *Data for cooperatives are generated from Ministry of Cooperatives and Small and Medium Enterprises. Types of cooperatives data include :*
 - a. *Number of cooperatives*
 - b. *Asset scale of cooperative*
 - c. *Net profit*
13. *Cooperative is an establishment that its members are people or establishments with legal status of cooperative and its activities based on people economic movement.*
14. *Net profit of cooperative is gross income in one year minus expenses, depreciation, and other liabilities including taxes in current year.*

Gambar 9.1
Figures

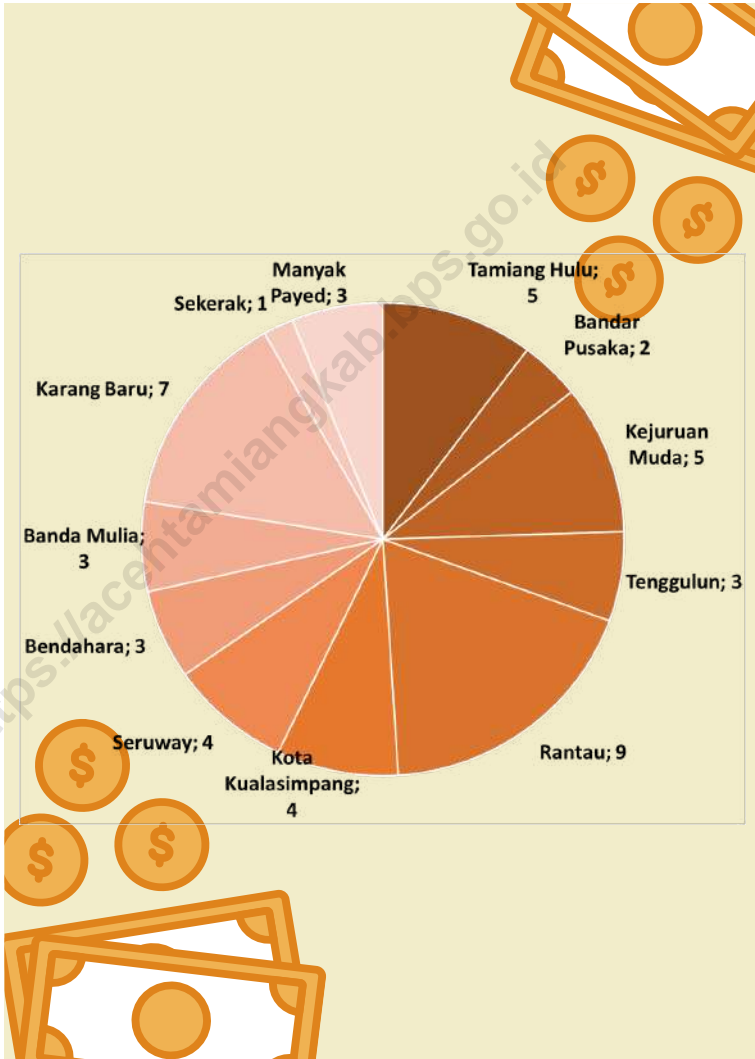
Banyaknya Transaksi Bank Aceh Syariah di Kabupaten Aceh Tamiang, (Juta Rupiah) 2019
Number of Transaction of Syariah Aceh Bank In Aceh Tamiang Regency, (Million IDR) 2019



Sumber/Source : Bank Aceh Syariah Kabupaten Aceh Tamiang/ Aceh Tamiang Syariah Aceh Bank

Gambar 9.2
Figures

Jumlah Koperasi Aktif di Kabupaten Aceh Tamiang, 2019
Number of Active Cooperation in Aceh Tamiang Regency, 2019



Sumber/Source : Dinas Koperasi, Usaha Kecil Menengah dan Perindustrian Kabupaten Aceh Tamiang / Aceh Tamiang Cooperatives, Small Businesses and Industries office

9.1 PERBANKAN BANKING

Tabel 9.1.1 Banyaknya Transaksi Bank Aceh Syariah di Kabupaten Aceh Tamiang, (Juta Rupiah) 2019
Number of Transaction of Syariah Aceh Bank In Aceh Tamiang Regency, (Million IDR) 2019

Nama Bank <i>Bank Name</i>	Nasabah/ Costumers	Tabungan Saving	Deposito Deposit	Pinjaman Loan
(1)	(2)	(3)	(4)	(5)
Bank Aceh Cabang Kuala Simpang	Nasabah/ <i>Costumers</i> Jumlah Inst/ <i>Oust</i>	39 999 156 347	167 42 186	2 860 397 478
Bank Aceh Capem Kota Kuala Simpang	Nasabah/ <i>Costumers</i> Jumlah Inst/ <i>Oust</i>	8 161 48 726	57 7 854	1 045 127 691
Bank Aceh Capem Simpang Empat Upah	Nasabah/ <i>Costumers</i> Jumlah Inst/ <i>Oust</i>	7 979 24 604	47 5 133	368 49 179

Catatan/*Note*:

Sumber/*Source*: Bank Aceh Syariah Kabupaten Aceh Tamiang/ *Aceh Tamiang Syariah Aceh Bank*

Tabel
Table 9.1.2

Posisi Dana Rupiah Berupa Giro, Deposito, dan Tabungan pada Bank Umum Pemerintah di Kabupaten Aceh Tamiang (Juta Rupiah) 2019
Outstanding Funds for Demand, Time, and Saving Deposits of Government Banks in Aceh Tamiang Regency (Millions Rupiahs) 2019

Bulan/ Month	Jenis Dana Simpanan/ Kinds of Deposits			Jumlah/ Total
	Giro/ Demand Deposits	Tabungan/ Savings Accounts	Deposito/ Time Deposits	
(1)	(2)	(3)	(4)	(5)
Januari/ January	185 928	561 661	128 689	876 278
Februari/ February	142 725	529 523	202 231	874 479
Maret/ March	227 926	557 409	206 478	991 813
April/ April	258 549	538 126	200 385	997 060
Mei/ May	138 942	601 370	238 980	979 292
Juni/ June	245 499	582 134	243 381	1 071 014
Juli/ July	130 140	588 873	334 511	1 053 525
Agustus/ August	182 101	584 099	236 074	1 002 274
September/ September	139 787	587 925	227 143	954 854
Oktober/ October	191 389	568 428	226 835	986 651
November/ November	223 538	563 562	212 048	999 147
Desember/ December	88 719	676 032	122 055	886 806

Catatan/Note:

Sumber/Source: Kantor Perwakilan Bank Indonesia Lhokseumawe/ Bank Indonesia Regional Office Lhokseumawe

Tabel
Table 9.1.3

Posisi Dana Rupiah Berupa Giro, Deposito, dan Tabungan pada Bank Swasta di Kabupaten Aceh Tamiang (Juta Rupiah) 2019
Outstanding of Funds for Demand, Time, and Saving Deposits of Government Banks in Aceh Tamiang Regency (Millions Rupiahs) 2019

Bulan/ Month	Jenis Dana Simpanan/ Kinds of Deposits			Jumlah/ Total
	Giro/ Demand Deposits	Tabungan/ Savings Accounts	Deposito/ Time Deposits	
(1)	(2)	(3)	(4)	(5)
Januari/ January	238	32 089	12 610	44 937
Februari/ February	208	33 269	12 054	45 532
Maret/ March	227	31 141	11 975	43 343
April/ April	367	31 552	13 030	44 949
Mei/ May	200	33 168	13 116	46 484
Juni/ June	499	35 647	12 722	48 868
Juli/ July	231	35 328	12 827	48 387
Agustus/ August	291	36 144	14 112	50 547
September/ September	507	35 170	14 194	49 870
Oktober/ October	395	36 183	15 314	51 892
November/ November	348	36 354	16 265	52 966
Desember/ December	715	41 749	16 127	58 591

Catatan/Note:

Sumber/Source: Kantor Perwakilan Bank Indonesia Lhokseumawe/ Bank Indonesia Regional Office Lhokseumawe

Tabel
Table 9.1.4

Posisi Dana Rupiah Berupa Giro, Deposito, dan Tabungan pada Bank Umum di Kabupaten Aceh Tamiang (Juta Rupiah) 2019
Outstanding of Funds for Demand, Time, and Saving Deposits of Commercial Banks in Aceh Tamiang Regency (Millions Rupiahs) 2019

Bulan/ Month	Jenis Dana Simpanan/ Kinds of Deposits			Jumlah/ Total
	Giro/ Demand Deposits	Tabungan/ Savings Accounts	Deposito/ Time Deposits	
(1)	(2)	(3)	(4)	(5)
Januari/ January	186 166	593 750	141 300	921 216
Februari/ February	142 933	562 792	214 285	920 011
Maret/ March	228 154	588 550	218 453	1 035 157
April/ April	258 916	569 678	213 415	1 042 009
Mei/ May	139 141	634 538	252 097	1 025 776
Juni/ June	245 998	617 780	256 103	1 119 881
Juli/ July	130 372	624 202	347 338	1 101 912
Agustus/ August	182 392	620 243	250 186	1 052 821
September/ September	140 293	623 095	241 337	1 004 725
Oktober/ October	191 784	604 611	242 149	1 038 544
November/ November	223 886	599 915	228 313	1 052 114
Desember/ December	89 434	717 781	138 182	945 397

Catatan/Note:

Sumber/Source: Kantor Perwakilan Bank Indonesia Lhokseumawe/ Bank Indonesia Regional Office Lhokseumawe

Tabel
Table 9.1.5

Posisi Dana Rupiah Berupa Giro, Deposito, dan Tabungan pada Bank Umum di Kabupaten Aceh Tamiang (Juta Rupiah) 2019
Outstanding of Funds for Demand, Time, and Saving Deposits of Commercial Banks in Aceh Tamiang Regency (Millions Rupiahs) 2019

Bulan/Month	Bank Umum Pemerintah/ Government Commercial Banks	Bank Swasta/ Private Banks	Jumlah/Total
(1)	(2)	(3)	(4)
Januari/ January	1 535 951	459 314	1 995 265
Februari/ February	1 551 235	457 331	2 008 566
Maret/ March	1 628 966	420 582	2 049 548
April/ April	1 628 500	418 014	2 046 514
Mei/ May	1 649 077	413 728	2 062 804
Juni/ June	1 652 462	410 081	2 062 543
Juli/ July	1 652 725	408 807	2 061 532
Agustus/ August	1 648 209	424 191	2 072 399
September/ September	1 669 857	429 996	2 099 854
Oktober/ October	1 668 956	445 836	2 114 793
November/ November	1 725 825	449 167	2 174 992
Desember/ December	1 767 935	476 643	2 244 578

Catatan/Note:

Sumber/Source: Kantor Perwakilan Bank Indonesia Lhokseumawe/ Bank Indonesia Regional Office Lhokseumawe

Tabel
Table 9.1.6

Posisi Pinjaman yang Diberikan oleh Bank Umum untuk Proyek di Kabupaten Aceh Tamiang menurut Jenis Penggunaan (Juta Rupiah) 2019
Outstanding of Loans of Commercial Banks for Project Located in Aceh Tamiang and Detailed by Type of Loans (Millions Rupiahs) 2019

Bulan/Month	Modal Usaha/ Capital	Investasi/ Investment	Konsumsi/ Consumption	Jumlah/ Total
(1)	(2)	(3)	(4)	(5)
Januari/ January	378 876	656 908	959 481	1 995 265
Februari/ February	392 269	657 191	959 106	2 008 566
Maret/ March	397 302	685 847	966 398	2 049 548
April/ April	397 628	682 301	966 585	2 046 514
Mei/ May	406 986	679 605	976 214	2 062 804
Juni/ June	409 509	674 081	978 952	2 062 543
Juli/ July	404 631	674 614	982 287	2 061 532
Agustus/ August	407 753	677 913	986 734	2 072 399
September/ September	415 758	679 135	1 004 960	2 099 854
Oktober/ October	421 720	685 622	1 007 451	2 114 793
November/ November	464 945	679 094	1 030 952	2 174 992
Desember/ December	495 496	685 400	1 063 682	2 244 578

Catatan/Note:

Sumber/Source: Kantor Perwakilan Bank Indonesia Lhokseumawe/ Bank Indonesia Regional Office Lhokseumawe

Tabel
Table 9.1.7**Posisi Pinjaman yang Diberikan oleh Bank Umum untuk Proyek di Kabupaten Aceh Tamiang menurut Sektor Ekonomi 2019 (Juta Rupiah)**
Outstanding of Loans of Commercial Banks for Project Located in Aceh Tamiang and Detailed by Economic Sectors 2019 (Millions Rupiahs)

Sektor Ekonomi/ Economic Sector	Januari/ January	Februari/ February	Maret/ March	April/ April
(1)	(2)	(3)	(4)	(5)
Pertanian, Perburuan dan Kehutanan	566 882	571 387	597 685	593 343
Perikanan	2 021	1 897	1 881	2 310
Pertambangan dan Penggalian	155	136	131	127
Industri Pengolahan	25 742	32 294	34 049	36 178
Listrik, Gas, dan Air	1 256	1 232	1 390	1 366
Konstruksi	29 054	28 749	28 323	28 698
Perdagangan Besar & Eceran	360 866	362 739	367 934	365 733
Penyediaan Akomodasi dan Penyediaan Makan Minum	8 380	7 938	7 859	7 804
Transportasi, Pergudangan, dan Komunikasi	7 765	7 681	7 792	7 981
Perantara Keuangan	159	158	157	156
Real Estate, Usaha Persewaan, & Jasa Perusahaan	3 095	3 008	2 916	2 828
Administrasi Pemerintahan Pertanahan dan Jaminan Sosial Wajib	3 901	4 699	5 064	5 070
Jasa Pendidikan	19	39	37	36
Jasa Kesehatan dan Kegiatan Sosial	1 549	1 535	1 535	1 367
Jasa Kemasyarakatan, Sosial Budaya, Hiburan, dan Perorangan Lainnya	21 738	22 477	22 747	23 278
Jasa Perorangan yang Melayani Rumah Tangga	3 201	3 490	3 648	3 656
Badan Internasional dan Badan Ekstra Internasional Lainnya	0	0	0	0
Kegiatan yang Belum Jelas Batasannya	0	0	0	0
Penerima Kredit Bukan Lapangan Usaha	959 481	959 106	966 398	966 585
Lainnya	0	0	0	0
Jumlah/Total	1 995 265	2 008 566	2 049 548	2 046 514

Catatan/Note:

Sumber/Source: Kantor Perwakilan Bank Indonesia Lhokseumawe/ Bank Indonesia Regional Office Lhokseumawe

Lanjutan Tabel/Continued Table 9.1.7

Sektor Ekonomi/ Economic Sector	Mei/ May	Juni/ June	Juli/ July	Agustus/ August
(1)	(6)	(7)	(8)	(9)
Pertanian, Perburuan dan Kehutanan	593 485	589 018	587 966	586 902
Perikanan	2 102	2 055	2 304	2 380
Pertambangan dan Penggalian	124	120	116	99
Industri Pengolahan	34 851	35 420	33 980	35 451
Listrik, Gas, dan Air	1 369	1 312	1 284	1 374
Konstruksi	32 717	32 584	31 155	30 698
Perdagangan Besar & Eceran	369 553	370 425	368 939	373 078
Penyediaan Akomodasi dan Penyediaan Makan Minum	7 796	7 658	7 945	8 248
Transportasi, Pergudangan, dan Komunikasi	8 047	7 764	7 690	9 062
Perantara Keuangan	155	154	153	152
Real Estate, Usaha Persewaan, & Jasa Perusahaan	2 739	2 871	3 247	3 253
Administrasi Pemerintahan Pertanahan dan Jaminan Sosial Wajib	5 014	5 106	5 237	5 176
Jasa Pendidikan	34	32	30	28
Jasa Kesehatan dan Kegiatan Sosial	1 336	1 302	1 290	1 266
Jasa Kemasyarakatan, Sosial Budaya, Hiburan, dan Perorangan Lainnya	23 370	23 722	23 739	24 243
Jasa Perorangan yang Melayani Rumah Tangga	3 901	4 048	4 171	4 256
Badan Internasional dan Badan Ekstra Internasional Lainnya	0	0	0	0
Kegiatan yang Belum Jelas Batasannya	0	0	0	0
Penerima Kredit Bukan Lapangan Usaha	976 214	978 952	982 287	986 734
Lainnya	0	0	0	0
Jumlah/Total	2 062 804	2 062 543	2 061 532	2 072 399

Catatan/Note:

Sumber/Source: Kantor Perwakilan Bank Indonesia Lhokseumawe/ Bank Indonesia Regional Office Lhokseumawe

Lanjutan Tabel/Continued Table 9.1.7

Sektor Ekonomi/ Economic Sector	September/ September	Oktober/ October	November/ November	Desember/ December
(1)	(10)	(11)	(12)	(13)
Pertanian, Perburuan dan Kehutanan	590 408	592 875	590 017	594 365
Perikanan	2 963	2 968	3 097	3 164
Pertambangan dan Penggalian	95	121	117	114
Industri Pengolahan	37 532	51 122	47 683	54 880
Listrik, Gas, dan Air	1 412	1 383	1 355	1 354
Konstruksi	32 179	33 067	78 903	101 409
Perdagangan Besar & Eceran	373 073	366 892	367 459	370 947
Penyediaan Akomodasi dan Penyediaan Makan Minum	8 574	9 113	9 221	9 399
Transportasi, Pergudangan, dan Komunikasi	9 557	10 712	10 668	10 713
Perantara Keuangan	151	150	0	0
Real Estate, Usaha Persewaan, & Jasa Perusahaan	3 127	2 986	3 663	3 829
Administrasi Pemerintahan Pertanahan dan Jaminan Sosial Wajib	5 026	4 809	1 546	1 531
Jasa Pendidikan	26	24	5	3
Jasa Kesehatan dan Kegiatan Sosial	1 456	1 268	1 302	1 327
Jasa Kemasyarakatan, Sosial Budaya, Hiburan, dan Perorangan Lainnya	25 045	25 378	24 920	23 893
Jasa Perorangan yang Melayani Rumah Tangga	4 270	4 474	4 083	3 967
Badan Internasional dan Badan Ekstra Internasional Lainnya	0	0	0	0
Kegiatan yang Belum Jelas Batasannya	0	0	0	0
Penerima Kredit Bukan Lapangan Usaha	1 004 960	1 007 451	1 030 952	1 063 682
Lainnya	0	0	0	0
Jumlah/Total	2 099 854	2 114 793	2 174 992	2 244 578

Catatan/Note:

Sumber/Source: Kantor Perwakilan Bank Indonesia Lhokseumawe/ Bank Indonesia Regional Office Lhokseumawe

Tabel
Table 9.1.8

Posisi Pinjaman UMKM yang Diberikan oleh Bank Umum untuk Proyek di Kabupaten Aceh Tamiang (Juta Rupiah) 2019
Outstanding of Micro, Small, and Medium Enterprises Loans in Commercial Banks for Project Located in Aceh Tamiang (Millions Rupiahs) 2019

Bulan/ Month	Bank Umum Pemerintah Government Bank			Jumlah/Total
	Mikro/ Micro Scale Enterprises	Kecil/ Small Scale Enterprises	Menengah/ Medium Scale Enterprises	
(1)	(2)	(3)	(4)	(5)
Januari/ January	420 585	195 410	51 105	667 100
Februari/ February	428 156	196 775	56 219	681 150
Maret/ March	410 122	209 023	63 995	683 139
April/ April	415 482	206 397	61 775	683 654
Mei/ May	420 688	205 367	66 624	692 679
Juni/ June	418 248	207 517	68 188	693 953
Juli/ July	421 932	201 023	68 982	691 937
Agustus/ August	430 511	195 810	75 833	702 154
September/ September	440 972	192 205	79 362	712 539
Oktober/ October	441 752	188 110	80 784	710 646
November/ November	442 782	186 857	82 599	712 238
Desember/ December	438 501	184 691	98 238	721 431

Catatan/Note:

Sumber/Source: Kantor Perwakilan Bank Indonesia Lhokseumawe/ Bank Indonesia Regional Office Lhokseumawe

Tabel
Table 9.1.9

Posisi Pinjaman Non-UMKM yang Diberikan oleh Bank Umum Pemerintah dan Bank Swasta Nasional untuk Proyek di Kabupaten Aceh Tamiang 2019 (Juta Rupiah)
Outstanding of Non Micro, Small, and Medium Enterprises Loans in Government Banks and Private Banks for Project Located in Aceh Tamiang 2019 (Millions Rupiahs)

Bulan/Month	Bank Umum Pemerintah/ Government Commercial Banks	Bank Swasta/ Private Banks	Jumlah/Total
(1)	(2)	(3)	(4)
Januari/ January	924 036	404 129	1 328 165
Februari/ February	928 718	398 698	1 327 416
Maret/ March	1 000 529	365 879	1 366 408
April/ April	1 000 157	362 703	1 362 860
Mei/ May	1 010 312	359 813	1 370 125
Juni/ June	1 012 656	355 934	1 368 590
Juli/ July	1 019 599	349 996	1 369 595
Agustus/ August	1 020 307	349 938	1 370 245
September/ September	1 038 594	348 721	1 387 315
Oktober/ October	1 044 408	359 738	1 404 146
November/ November	1 104 942	357 812	1 462 754
Desember/ December	1 156 258	366 890	1 523 147

Catatan/Note:

Sumber/Source: Kantor Perwakilan Bank Indonesia Lhokseumawe/ Bank Indonesia Regional Office Lhokseumawe

Tabel 9.1.10
Table**Posisi Akhir Bulan atas Kurs Tengah Beberapa Mata Uang Asing Terhadap Rupiah di Bank Indonesia 2019**
Outstanding on End of Month of Selected Foreign Exchange Middle Rates Against Rupiah at Bank Indonesia 2019

Mata Uang/ Currency		Januari/ January	Februari/ February	Maret/ March	April/ April	Mei/ May	Juni/ June
(1)	(2)	(3)	(4)	(5)	(6)	(7)	(8)
AUD	Dolar Australia	10 210,65	10 039,57	10 098,29	10 021,59	9 945,08	9 904,37
BND	Dolar Brunei	10 446,15	10 424,80	10 507,15	10 437,25	10 424,68	10 445,81
CAD	Dolar Kanada	10 708,89	10 690,70	10 610,07	10 562,50	10 629,97	10 797,14
CHF	Franc Swiss	14 169,79	14 064,84	14 309,13	13 945,89	14 300,65	14 493,95
CNH	Yuan China (Hongkong)	2 095,83	2 104,24	2 113,67	2 108,43	2 075,12	2 055,88
CNY	Yuan China	2 099,52	2 101,92	2 115,40	2 112,63	2 085,03	2 056,96
DKK	Krona Denmark	2 166,93	2 144,29	2 142,67	2 130,52	2 144,76	2 153,67
EUR	Euro	16 176,47	15 999,06	15 995,31	15 905,88	16 016,98	16 075,50
GBP	Poundsterling Inggris	18 462,48	18 710,20	18 609,09	18 394,93	18 143,09	17 914,53
HKD	Dolar Hongkong	1 793,86	1 791,49	1 814,54	1 812,14	1 832,98	1 809,94
JPY	Yen Jepang (100)	12 926,11	12 682,76	12 856,18	12 736,89	13 164,05	13 139,15
KRW	Won Korea Selatan	12,65	12,57	12,54	12,23	12,08	12,21
KWD	Dinar Kuwait	46 427,20	46 310,23	46 847,89	46 691,09	47 249,47	46 539,45
LAK	Kip Laos	1,64	1,64	1,66	1,64	1,65	1,63
MYR	Ringgit Malaysia	3 439,34	3 453,78	3 490,33	3 438,15	3 426,64	3 412,82
NOK	Krona Norwegia	1 672,75	1 645,47	1 649,17	1 642,69	1 638,76	1 660,42
NZD	Dolar New Zealand	9 709,69	9 621,94	9 663,15	9 475,02	9 367,52	9 461,76
PGK	Kina Papua Nugini	4 179,91	4 176,94	4 223,95	4 208,25	4 265,70	4 179,20
PHP	Pesa Filipina	269,61	271,47	270,42	272,64	275,53	275,98
SAR	Riyal Arab Saudi	3 752,09	3 749,52	3 798,05	3 790,47	3 835,90	3 770,79
SEK	Krona Swedia	1 558,64	1 517,43	1 533,02	1 494,70	1 508,15	1 524,23
SGD	Dolar Singapura	10 446,15	10 424,80	10 507,15	10 437,25	10 424,68	10 445,81
THB	Baht Thailand	450,23	446,70	448,07	445,62	452,65	459,65
USD	Dolar Amerika	14 072,00	14 062,00	14 244,00	14 215,00	14 385,00	14 141,00
VND	Dong Vietnam	0,61	0,61	0,62	0,61	0,62	0,61

Continued/bersambung

Lanjutan Tabel/Continued Table 9.1.10

Mata Uang/ Currency		Jul/ July	Agustus/ August	September/ September	Oktober/ October	November/ November	Desember/ December
(1)	(2)	(9)	(10)	(11)	(12)	(13)	(14)
AUD	Dolar Australia	9 652,00	9 558,73	9 585,19	9 699,84	9 542,13	9 739,06
BND	Dolar Brunei	10 234,24	10 247,26	10 257,64	10 293,58	10 324,72	10 320,74
CAD	Dolar Kanada	10 676,32	10 706,94	10 707,88	10 643,18	10 614,58	10 654,16
CHF	Franc Swiss	14 159,82	14 417,23	14 302,02	14 189,66	14 120,37	14 365,75
CNH	Yuan China (Hongkong)	2 035,16	1 989,32	1 989,10	1 988,73	2 005,78	1 992,04
CNY	Yuan China	2 037,45	2 008,64	2 003,99	1 987,80	2 005,56	1 990,84
DKK	Krona Denmark	2 094,64	2 109,97	2 075,94	2 093,33	2 078,35	2 086,27
EUR	Euro	15 643,22	15 731,18	15 499,98	15 639,24	15 528,42	15 588,60
GBP	Poundsterling Inggris	17 044,41	17 344,23	17 418,45	18 103,95	18 204,98	18 249,94
HKD	Dolar Hongkong	1 792,33	1 814,52	1 807,62	1 788,00	1 801,46	1 785,20
JPY	Yen Jepang (100)	12 920,65	13 364,95	13 135,64	12 891,01	12 877,96	12 796,66
KRW	Won Korea Selatan	11,87	11,76	11,82	12,06	11,95	12,01
KWD	Dinar Kuwait	46 054,88	46 855,40	46 663,42	46 109,33	46 370,13	45 853,97
LAK	Kip Laos	1,61	1,63	1,61	1,59	1,59	1,57
MYR	Ringgit Malaysia	3 397,37	3 369,31	3 385,25	3 354,02	3 381,38	3 396,72
NOK	Krona Norwegia	1 601,07	1 563,32	1 560,83	1 528,39	1 538,01	1 578,42
NZD	Dolar New Zealand	9 241,75	8 961,49	8 885,70	8 998,76	9 050,68	9 359,56
PGK	Kina Papua Nugini	4 131,18	4 132,56	4 167,69	4 118,95	4 093,37	4 080,54
PHP	Pesa Filipina	275,61	272,64	273,74	275,32	278,04	274,35
SAR	Riyal Arab Saudi	3 739,42	3 796,23	3 778,63	3 735,17	3 760,54	3 705,65
SEK	Krona Swedia	1 466,10	1 454,30	1 446,35	1 453,69	1 476,04	1 488,30
SGD	Dolar Singapura	10 234,24	10 247,26	10 257,64	10 293,58	10 324,72	10 320,74
THB	Baht Thailand	455,61	464,43	463,66	464,23	466,72	466,09
USD	Dolar Amerika	14 026,00	14 237,00	14 174,00	14 008,00	14 102,00	13 901,01
VND	Dong Vietnam	0,61	0,62	0,61	0,61	0,61	0,60

Catatan/Note:

Sumber/Source: Kantor Perwakilan Bank Indonesia Lhokseumawe/ Bank Indonesia Regional Office Lhokseumawe

9.2 LEMBAGA KEUANGAN LAINNYA FINANCIAL INSTITUTIONS

Tabel 9.2.1 Realisasi Penyaluran Zakat, Infaq, Sadaqah dan Penerima pada Baitul Mal Aceh Tamiang, 2019
Realization of Distribution Zakat, Infaq, Shadaqah and Recipient of Baitul Mal in Aceh Tamiang Regency, 2019

Kecamatan Subdistricts	Fakir		Miskin		Amil	
	Fisik (Orang)	Dana (Rupiah)	Fisik (Orang)	Dana (Rupiah)	Fisik (Orang)	Dana (Rupiah)
(1)	(2)	(3)	(4)	(5)	(6)	(7)
Tamiang Hulu	286	286 400 000	326	151 450 000	-	-
Bandar Pusaka	187	187 500 000	295	120 500 000	-	-
Kejuruhan Muda	562	562 580 000	532	233 000 000	-	-
Tenggulun	210	210 280 000	214	69 200 000	-	-
Rantau	598	598 560 000	462	187 950 000	-	-
Kota Kuala Simpang	257	257 260 000	257	103 400 000	-	-
Seuruway	427	428 040 000	382	174 300 000	-	-
Bendahara	488	489 400 000	344	190 200 000	-	-
Banda Mulia	248	248 460 000	185	89 950 000	-	-
Karang Baru	550	551 320 000	641	269 050 000	1 181	453 000 000
Sekerak	103	103 580 000	200	88 900 000	-	-
Manyak Payed	476	477 060 000	513	211 250 000	-	-
Jumlah	4 392	4 400 440 000	4 351	1 889 150 000	1 181	453 000 000

Continued/bersambung....

Lanjutan Tabel/Continued Table 9.2.1

Kecamatan Subdistricts	Muallaf		Gharim		Riqab	
	Fisik (Orang)	Dana (Rupiah)	Fisik (Orang)	Dana (Rupiah)	Fisik (Orang)	Dana (Rupiah)
(1)	(8)	(9)	(10)	(11)	(12)	(13)
Tamiang Hulu	9	7 000 000	5	3 100 000	-	-
Bandar Pusaka	2	1 000 000	5	3 100 000	-	-
Kejuruan Muda	6	13 000 000	5	3 100 000	-	-
Tenggulun	1	500 000	5	3 100 000	-	-
Rantau	5	4 500 000	5	3 100 000	-	-
Kota Kuala Simpang	17	18 500 000	5	3 100 000	-	-
Seuruway	7	8 500 000	5	3 100 000	-	-
Bendahara	7	8 500 000	5	3 100 000	-	-
Banda Mulia	1	3 000 000	5	3 100 000	-	-
Karang Baru	8	24 500 000	5	3 100 000	-	-
Sekerak	-	-	5	3 100 000	-	-
Manyak Payed	9	12 000 000	11	7 573 330	-	-
Jumlah	72	101 000 000	66	41 673 330	0	0

Continued/bersambung ...

Lanjutan Tabel/*Continued Table* 9.2.1

Kecamatan Subdistricts	Fi Sabilillah		Ibnu Sabil		Santunan Dhuafa	
	Fisik (Orang)	Dana (Rupiah)	Fisik (Orang)	Dana (Rupiah)	Fisik (Orang)	Dana (Rupiah)
(1)	(14)	(15)	(16)	(17)	(18)	(19)
Tamiang Hulu	15	22 900 000	1	500 000	61	30 500 000
Bandar Pusaka	32	70 400 000	1	500 000	75	37 500 000
Kejuruan Muda	34	45 500 000	2	1 300 000	251	125 500 000
Tenggulun	21	24 000 000	-	-	42	21 000 000
Rantau	49	67 500 000	5	1 900 000	293	146 500 000
Kota Kuala Simpang	12	23 500 000	1	400 000	234	140 000 000
Seuruway	50	75 300 000	4	3 050 000	114	57 000 000
Bendahara	58	108 300 000	3	5 480 000	104	52 000 000
Banda Mulia	15	38 500 000	-	-	52	26 000 000
Karang Baru	67	105 800 000	30	12 450 000	440	220 000 000
Sekerak	21	15 000 000	-	-	46	23 000 000
Manyak Payed	40	34 100 000	-	-	108	54 000 000
Jumlah	414	630 800 000	47	25 580 000	1 820	933 000 000

Continued/*bersambung*

Lanjutan Tabel/Continued Table 9.2.1

Kecamatan Subdistricts	Bantuan Mesjid		Operasional Mesjid		Panti Asuhan	
	Fisik (Orang)	Dana (Rupiah)	Fisik (Orang)	Dana (Rupiah)	Fisik (Orang)	Dana (Rupiah)
(1)	(20)	(21)	(22)	(23)	(24)	(25)
Tamiang Hulu	2	20 000 000	16	52 000 000	-	-
Bandar Pusaka	2	20 000 000	12	39 000 000	-	-
Kejuruan Muda	2	20 000 000	26	84 500 000	-	-
Tenggulun	2	20 000 000	18	58 500 000	-	-
Rantau	2	20 000 000	12	39 000 000	-	-
Kota Kuala Simpang	2	20 000 000	2	6 500 000	-	-
Seuruyay	2	20 000 000	6	19 500 000	-	-
Bendahara	2	20 000 000	11	35 750 000	-	-
Banda Mulia	2	20 000 000	3	9 750 000	-	-
Karang Baru	2	20 000 000	16	52 000 000	1	20 000 000
Sekerak	2	20 000 000	4	13 000 000	-	-
Manyak Payed	2	20 000 000	7	22 750 000	-	-
Jumlah	24	240 000 000	133	432 250 000	1	20 000 000

Continued/bersambung ...

Lanjutan Tabel/*Continued Table* 9.2.1

Kecamatan <i>Subdistricts</i>	Sang Juara (Yatim)		Bantuan Sarana prasarana pompaes Baitul Mal			
	Fisik (Orang)	Dana (Rupiah)	Fisik (Orang)	Dana (Rupiah)	Fisik (Orang)	Dana (Rupiah)
(1)	(26)	(27)	(28)	(29)	(30)	(31)
Tamiang Hulu	-	-	-	-	-	-
Bandar Pusaka	2	130 000 000	-	-	-	-
Kejuruan Muda	-	-	-	-	-	-
Tenggulun	-	-	-	-	-	-
Rantau	2	130 000 000	-	-	-	-
Kota Kuala Simpang	-	-	-	-	-	-
Seuruway	1	65 000 000	-	-	-	-
Bendahara	4	260 000 000	-	-	-	-
Banda Mulia	1	65 000 000	-	-	-	-
Karang Baru	1	65 000 000	1	15 000 000	1	19 908 946
Sekerak	-	-	-	-	-	-
Manyak Payed	1	65 000 000	-	-	-	-
Jumlah	12	780 000 000	1	15 000 000	1	19 908 946

Continued/*bersambung*

Lanjutan Tabel/Continued Table 9.2.1

Kecamatan Subdistricts	Bantuan Pesantren Dayah Tahfidz Baitul Mal		Kegiatan Pengumpulan & Pendistribusian ZIS		Kegiatan Peluncuran Program-Program	
	Fisik (Orang)	Dana (Rupiah)	Fisik (Orang)	Dana (Rupiah)	Fisik (Orang)	Dana (Rupiah)
(1)	(32)	(33)	(34)	(35)	(36)	(37)
Tamiang Hulu	-	-	-	-	-	-
Bandar Pusaka	-	-	-	-	-	-
Kejuruan Muda	-	-	-	-	-	-
Tenggulun	-	-	-	-	-	-
Rantau	-	-	-	-	-	-
Kota Kuala Simpang	-	-	-	-	-	-
Seuruway	-	-	-	-	-	-
Bendahara	-	-	-	-	-	-
Banda Mulia	-	-	-	-	-	-
Karang Baru	1	56 750 000	31	46 500 000	1	15 081 749
Sekerak	-	-	-	-	-	-
Manyak Payed	-	-	-	-	-	-
Jumlah	1	56 750 000	31	46 500 000	1	15 081 749

Catatan/Note:

Sumber/Source: Badan Baitul Mal Kabupaten Aceh Tamiang/ Aceh Tamiang Baitul Mal Boards

Tabel 9.2.2
Table**Jumlah Koperasi Aktif di Kabupaten Aceh Tamiang Menurut Jenisnya dan Jumlah Anggota, 2019**
Number of Active Cooperation in Aceh Tamiang Regency by Type and Members Number, 2019

Kecamatan Subdistrict	Jenis Koperasi			Jumlah Anggota
	KUD	Non KUD	Jumlah	
(1)	(2)	(3)	(4)	(5)
Tamiang Hulu	-	5	5	280
Bandar Pusaka	-	2	2	50
Kejuwaan Muda	-	5	5	494
Tenggulun	-	3	3	506
Rantau	-	9	9	309
Kota Kualasimpang	-	4	4	1 066
Seruway	1	4	4	843
Bendahara	-	3	3	117
Banda Mulia	-	3	3	86
Karang Baru	1	7	7	568
Sekerak	-	1	1	30
Manyak Payed	-	3	3	72
Aceh Tamiang	2	49	51	4 421

Catatan/Note:

Sumber/Source: Dinas Koperasi, Usaha Kecil Menengah dan Perindustrian Kabupaten Aceh Tamiang / Aceh Tamiang Cooperatives, Small Businesses and Industries office

<https://acehtamiangkab.bps.go.id>



10

**PENGELUARAN PENDUDUK
POPULATION EXPENDITURES**



PENJELASAN TEKNIS

1. Kegiatan pengumpulan data sosial dan ekonomi yang dilaksanakan secara rutin oleh BPS melalui Survei Sosial Ekonomi Nasional (Susenas).
2. Sejak tahun 2011 sampai dengan 2014, pengumpulan data Susenas konsumsi pengeluaran rumah tangga dilaksanakan secara triwulanan. Mulai tahun 2015 pengumpulan data Susenas dilaksanakan dua kali dalam setahun, yaitu pada Maret dan September.
3. Target sampel Susenas Maret adalah 300.000 rumah tangga yang tersebar di seluruh kabupaten/kota di Indonesia. Target sampel Susenas pada bulan September adalah sebanyak 75.000 rumah tangga.
4. Data hasil pencacahan Susenas Maret dapat disajikan untuk tingkat nasional, provinsi, dan kabupaten/kota, sedangkan untuk data hasil Susenas September hanya dapat disajikan untuk tingkat nasional dan provinsi.
5. Data konsumsi/pengeluaran yang dikumpulkan pada Susenas Maret dibagi menjadi dua kelompok, yaitu makanan dan bukan makanan. Jumlah komoditas makanan sebanyak 174 komoditas. Pengumpulan data kelompok

TECHNICAL NOTES

1. *Socioeconomic data collection activities are carried out regularly by the BPS-Statistics Indonesia through the National Socioeconomic Survey (Susenas).*
2. *Since 2011 to 2014, Susenas data collection of household consumption/expenditures was conducted quarterly. Starting in 2015, collecting of data Susenas carry out twice a year, in March and September.*
3. *The March Susenas target sample covers 300.000 households spread out at all regency/municipality in Indonesia. The September Susenas target sample covers 75.000 households.*
4. *The result from Susenas data collection in March can be presented on national, provincial, and regency/municipal level estimates, while data collection in September can be disseminated only for the national and provincial levels.*
5. *The consumption/expenditure data collected in March Susenas are divided into two groups, namely food and non-food. The number of food commodity are 174 commodities. The food group data collection includes quantity and value of commodities consumed.*

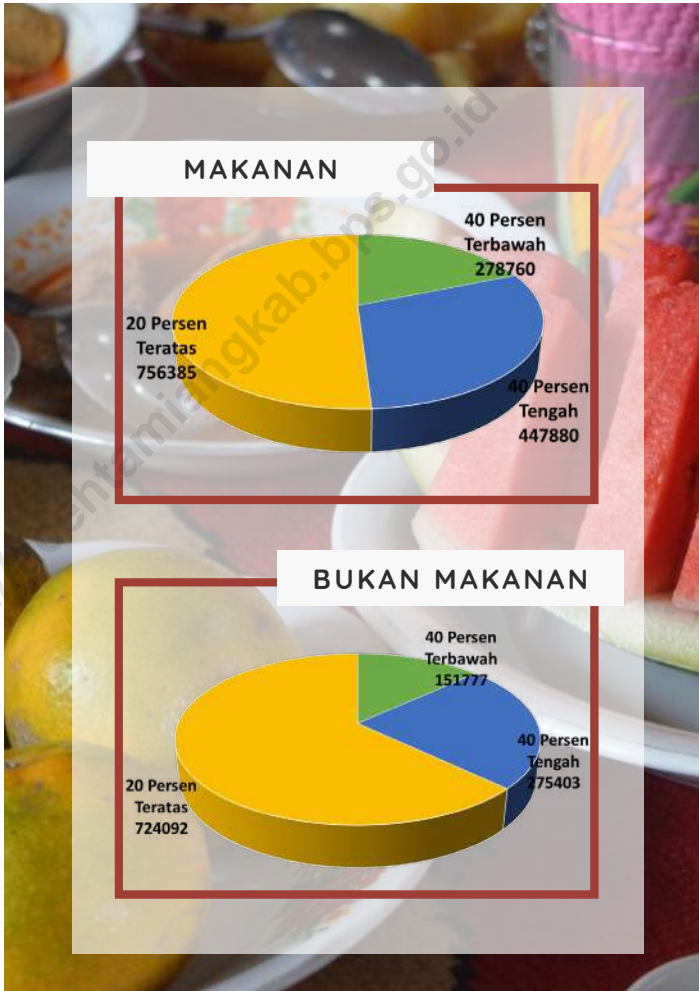
makanan meliputi banyaknya komoditas yang dikonsumsi beserta nilai pengeluarannya.

6. Pengumpulan data pada sebagian besar kelompok bukan makanan hanya mencakup nilai pengeluaran barang yang dikonsumsi, kecuali beberapa jenis barang tertentu juga dikumpulkan kuantitasnya, seperti listrik, air, gas, dan bahan bakar minyak (BBM).
 6. *Data collection on most of non food groups covers only the value of expenditures consumed except for certain comodities which are also collected for its quantity, such as the use of electricity, water, gas, and fuel oil (BBM).*
7. Referensi waktu survei yang digunakan adalah selama seminggu terakhir untuk konsumsi makanan dan sebulan atau setahun terakhir untuk konsumsi bukan makanan.
 7. *The survey time reference period is previous week before enumeration date for food consumption and last month or last year for non-food consumption.*
8. Data ketersediaan konsumsi pangan per kapita bersumber dari perhitungan Neraca Bahan Makanan (NBM) Indonesia, hasil kerja sama antara Badan Pusat Statistik dan Kementerian Pertanian.
 8. *Data on the availability of per capita food consumption are from the Indonesian Food Balance Sheet computed by the BPS-Statistics Indonesia in collaboration with the Ministry of Agriculture.*
9. Metode yang dipakai untuk penyusunan NBM berpedoman pada buku rujukan yang diterbitkan oleh organisasi pangan sedunia, yaitu Food Agriculture Organization (FAO).
 9. *The FAO method is adopted to compute the Food Balance Sheet.*
10. Penyediaan pangan dalam negeri adalah produk dalam negeri ditambah dengan perubahan stok dan impor dikurangi dengan ekspor.
 10. *Domestic food availability is defined as domestic production plus changes in stock and imports minus exports.*

11. Ketersediaan pangan untuk dikonsumsi penduduk terlebih dahulu dikurangi dengan bagian produksi yang digunakan untuk bibit, makanan ternak, industri, dan yang tercecer.
 12. Ketersediaan pangan per kapita adalah ketersediaan pangan dibagi dengan jumlah penduduk pertengahan tahun. Ketersediaan pangan per kapita bisa dalam bentuk kuantum maupun unsur gizi, yaitu kalori, protein, dan lemak.
11. *In compiling data on domestic food availability, the share of production for seeds, waste, residuals, animal feeds, and industrial use are first taken into account.*
 12. *Per capita food availability is total food availability divided by number of population midyear. It is presented in terms of quantity as well as nutrient content, such as calories, proteins, and fats.*

Gambar 10.1
Figures

Rata-Rata Pengeluaran per Kapita Sebulan menurut Kelompok Komoditas dan Kelompok Pengeluaran di Kabupaten Aceh Tamiang (Rupiah), 2019
Average Monthly Expenditures per Capita by Commodity and Expenditure Group In Aceh Tamiang Regency (IDR), 2019



Sumber/Source : BPS-Survei Sosial Ekonomi Nasional/BPS of Social Economic National Survey

Gambar 10.2
Figures

Rata-Rata Konsumsi Kalori per Kapita Sehari menurut Kelompok Komoditas Makanan dan Kelompok Pengeluaran di Kabupaten Aceh Tamiang (Kcal), 2019
Average Daily Calorie Consumption per Capita by Food Commodity Group and Expenditure Group in Aceh Tamiang Regency (Kcal), 2019



Sumber/Source : BPS-Survei Sosial Ekonomi Nasional/BPS of Social Economic National Survey

Tabel 10.1
Table

Rata-Rata Pengeluaran per Kapita Sebulan menurut Kelompok Komoditas dan Kelompok Pengeluaran di Kabupaten Aceh Tamiang (Rupiah), 2018-2019
Average Monthly Expenditures per Capita by Commodity and Expenditure Group In Aceh Tamiang Regency (IDR), 2018-2019

Kelompok Komoditas Commodities	2018		
	Kelompok Pengeluaran		
	40 Persen Terbawah	40 Persen Tengah	20 Persen Teratas
(1)	(2)	(3)	(4)
Padi-padian	43 163	56 786	63 530
Umbi-umbian	1 781	3 561	5 622
Ikan/udang/ cumi/kerang	27 631	51 013	91 542
Daging	3 593	9 605	29 452
Telur dan susu	13 318	29 115	64 647
Sayur-sayuran	31 321	45 294	56 358
Kacang-kacangan	6 290	8 890	10 045
Buah-buahan	5 773	19 417	43 279
Minyak dan kelapa	11 768	16 398	22 233
Bahan minuman	11 166	16 469	21 658
Bumbu-bumbuan	5 385	8 259	13 361
Konsumsi lainnya	3 686	6 161	9 404
Makanan dan minuman jadi	61 402	105 632	238 866
Rokok dan tembakau	28 866	69 643	85 841
Jumlah Makanan	255 143	446 243	755 838
Perumahan dan fasilitas rumah tangga	87 091	182 206	454 237
Aneka barang dan jasa	28 193	56 955	161 400
Pakaian, alas kaki, dan tutup kepala	14 346	30 720	65 990
Barang tahan lama	3 064	21 601	137 509
Pajak, pungutan, dan asuransi	16 904	30 279	64 501
Keperluan pesta dan upacara/kenduri	831	7 141	24 971
Jumlah Bukan Makanan	150 428	328 902	908 607
Jumlah Pengeluaran	405 570	775 146	1 664 445

Bersambung/Continued

Lanjutan Tabel / Continued Table 10.1

Kelompok Komoditas Commodities	2019		
	Kelompok Pengeluaran		
	40 Persen Terbawah	40 Persen Tengah	20 Persen Teratas
(1)	(5)	(6)	(7)
Padi-padian	52 460	62 688	67 227
Umbi-umbian	1 977	2 882	4 393
Ikan/udang/ cumi/kerang	29 747	53 070	102 883
Daging	2 674	9 237	31 559
Telur dan susu	12 755	20 791	52 089
Sayur-sayuran	27 934	38 616	52 813
Kacang-kacangan	5 986	7 849	8 676
Buah-buahan	7 300	19 132	3 087
Minyak dan kelapa	10 859	14 807	17 267
Bahan minuman	11 660	15 671	20 798
Bumbu-bumbuan	5 770	8 013	9 901
Konsumsi lainnya	4 591	5 843	7 853
Makanan dan minuman jadi	70 419	130 884	238 351
Rokok dan tembakau	34 628	58 396	103 486
Jumlah Makanan	278 760	447 880	756 385
Perumahan dan fasilitas rumah tangga	82 438	145 598	361 787
Aneka barang dan jasa	30 663	55 234	144 863
Pakaian, alas kaki, dan tutup kepala	16 327	30 383	67 816
Barang tahan lama	2 071	12 499	64 866
Pajak, pungutan, dan asuransi	19 925	30 425	56 565
Keperluan pesta dan upacara/kenduri	352	1 264	28 196
Jumlah Bukan Makanan	151 777	275 403	724 092
Jumlah Pengeluaran	430 536	723 284	1 480 476

Sumber/Source: BPS-Survei Sosial Ekonomi Nasional/BPS of Social Economic National Survey

Tabel 10.2
Table

Rata-Rata Konsumsi Kalori per Kapita Sehari menurut Kelompok Komoditas Makanan dan Kelompok Pengeluaran di Kabupaten Aceh Tamiang (Kcal), 2018-2019

Average Daily Calorie Consumption per Capita by Food Commodity Group and Expenditure Group in Aceh Tamiang Regency (Kcal), 2018-2019

Kelompok Komoditas Commodities	2018		
	Kelompok Pengeluaran		
	40 Persen Terbawah	40 Persen Tengah	20 Persen Teratas
(1)	(2)	(3)	(4)
Padi-padian	716,10	786,52	736,38
Umbi-umbian	10,00	12,14	12,94
Ikan/udang/ cumi/kerang	49,15	68,88	82,78
Daging	18,64	32,33	91,05
Telur dan susu	32,85	63,19	110,95
Sayur-sayuran	30,47	35,09	37,86
Kacang-kacangan	26,83	35,38	39,88
Buah-buahan	15,01	38,16	54,55
Minyak dan kelapa	289,66	345,22	401,08
Bahan minuman	88,59	123,36	140,92
Bumbu-bumbuan	9,77	14,05	17,07
Konsumsi lainnya	30,11	43,17	55,42
Makanan dan minuman jadi	275,61	342,33	571,46
Rokok dan tembakau	0,00	0,00	0,00
Jumlah Pengeluaran	1 592,78	1 939,82	2 352,34

Bersambung....
Continued. ...

Lanjutan Tabel/Continued Table 10.2

Kelompok Komoditas Commodities	2019		
	Kelompok Pengeluaran		
	40 Persen Terbawah	40 Persen Tengah	20 Persen Teratas
(1)	(5)	(6)	(7)
Padi-padian	753,64	830,75	773,91
Umbi-umbian	11,02	12,55	18,63
Ikan/udang/ cumi/kerang	52,45	77,92	101,98
Daging	9,68	30,83	79,58
Telur dan susu	33,49	47,04	81,07
Sayur-sayuran	27,41	34,95	44,02
Kacang-kacangan	26,74	33,80	36,55
Buah-buahan	17,68	36,91	48,34
Minyak dan kelapa	255,58	334,54	357,68
Bahan minuman	90,42	120,74	147,12
Bumbu-bumbuan	10,66	12,03	13,49
Konsumsi lainnya	30,22	38,75	48,31
Makanan dan minuman jadi	268,38	416,01	628,44
Rokok dan tembakau	0,00	0,00	0,00
Jumlah Pengeluaran	1 587,36	2 026,82	2 379,12

Sumber/Source: BPS-Survei Sosial Ekonomi Nasional/BPS of Social Economic National Survey

Tabel 10.3
Table

Rata-Rata Konsumsi Protein per Kapita Sehari menurut Kelompok Komoditas Makanan dan Kelompok Pengeluaran di Kabupaten Aceh Tamiang (Gram), 2018-2019

Average Daily Protein Consumption per Capita by Food Commodity Group and Expenditure Group in Aceh Tamiang District (Gram), 2018-2019

Kelompok Komoditas <i>Commodities</i>	2018		
	Kelompok Pengeluaran		
	40 Persen Terbawah	40 Persen Tengah	20 Persen Teratas
(1)	(2)	(3)	(4)
Padi-padian	16,79	18,46	17,29
Umbi-umbian	0,15	0,24	0,34
Ikan/udang/ cumi/kerang	7,61	11,03	14,03
Daging	1,12	2,01	5,57
Telur dan susu	2,14	3,76	5,92
Sayur-sayuran	1,90	2,13	2,16
Kacang-kacangan	2,52	3,35	3,72
Buah-buahan	0,16	0,36	0,55
Minyak dan kelapa	0,29	0,43	0,40
Bahan minuman	0,33	0,46	0,49
Bumbu-bumbuan	0,47	0,66	0,72
Konsumsi lainnya	0,66	0,84	1,07
Makanan dan minuman jadi	7,22	10,09	19,49
Rokok dan tembakau	0,00	0,00	0,00
Jumlah Pengeluaran	41,35	53,81	71,75

Bersambung...
Continued. . .

Lanjutan Tabel/*Continued Table* 10.3

Kelompok Komoditas <i>Commodities</i>	2019		
	Kelompok Pengeluaran		
	40 Persen Terbawah	40 Persen Tengah	20 Persen Teratas
(1)	(5)	(6)	(7)
Padi-padian	17,69	19,49	18,19
Umbi-umbian	0,18	0,24	0,35
Ikan/udang/ cumi/kerang	8,15	12,46	16,90
Daging	0,58	1,88	4,95
Telur dan susu	2,14	2,98	4,69
Sayur-sayuran	1,70	2,07	2,53
Kacang-kacangan	2,52	3,19	3,37
Buah-buahan	0,25	0,45	0,65
Minyak dan kelapa	0,30	0,39	0,30
Bahan minuman	0,31	0,45	0,68
Bumbu-bumbuan	0,49	0,54	0,59
Konsumsi lainnya	0,63	0,80	0,97
Makanan dan minuman jadi	6,69	13,52	24,50
Rokok dan tembakau	0,00	0,00	0,00
Jumlah Pengeluaran	41,64	58,46	78,66

Sumber/*Source*: BPS-Survei Sosial Ekonomi Nasional/BPS of Social Economic National Survey

Tabel 10.4
Table

Persentase Penduduk Menurut Kuintil Pengeluaran Perkapita Sebulan di Kabupaten Aceh Tamiang (Persen), 2018-2019
Percentage of Population by Per Capita Expenditure Quintile per Month in Aceh Tamiang Regency (Percent), 2018-2019

Kuintil Pengeluaran Perkapita Per Capita Expenditure Quintile	2018	2019
(1)	(2)	(3)
1	35,53	37,08
2	17,66	22,89
3	16,78	16,21
4	16,59	13,43
5	13,45	10,38
Jumlah/Total	100,00	100,00

Note : Kuintil 1 = 20% Penduduk termiskin
Kuintil 2 = 20% Penduduk miskin & rentan miskin
Kuintil 3 = 20% Penduduk dengan pengeluaran moderat
Kuintil 4 = 20% Penduduk pengeluaran menengah ke atas
Kuintil 5 = 20% Penduduk terkaya

Sumber/Source : BPS-Survei Sosial Ekonomi Nasional Maret 2018 dan Maret 2019/BPS of Social Economic National Survey March 2018 and March 2019

<https://acehtamiangkab.bps.go.id>



**PERDAGANGAN DAN JASA-JASA
TRADE AND SERVICES**

<https://aceh.mngkab.bps.go.id>

PENJELASAN TEKNIS

1. Sistem pencatatan Statistik Ekspor dan Impor adalah "General Trade" dengan wilayah pencatatan meliputi seluruh wilayah kepabeanan Indonesia. Sebelum tahun 2008, sistem pencatatan Statistik Impor adalah "Special Trade" dengan wilayah pencatatan meliputi seluruh wilayah kepabeanan Indonesia kecuali Kawasan Berikat yang dianggap/ diperlakukan sebagai luar negeri.
2. Pengesahan dokumen kepabeanan ekspor dan impor dilakukan oleh Bea dan Cukai berdasarkan Persetujuan Muat/Bongkar Barang.
3. Data ekspor utamanya berasal dari dokumen kepabeanan BC 3.0 atau yang disebut dokumen Pemberitahuan Ekspor Barang (PEB) yang diisi oleh eksportir. Sejak 2015, sumber data lainnya adalah catatan instansi lain, PT. POS, dan survei ekspor perbatasan laut
4. Data impor berasal dari dokumen kepabeanan BC 2.0 atau yang disebut dokumen Pemberitahuan Impor Barang (PIB), Pemberitahuan Impor Barang Khusus (PIBK), Pemberitahuan Pabean Free Trade Zone (PPFTZ) dan dokumen kepabeanan BC 2.3

TECHNICAL NOTES

1. *The recording of export and import statistics is based on General Trade System covering all Indonesian customs areas. Before 2008, the recording of import statistics is based on Special Trade System, which covers all Indonesian customs areas except bounded zones, which are regarded as "abroad".*
2. *The legalization of customs export and import documents is conducted by the Customs and Excise Office based on loading/unloading agreement.*
3. *The export data are mainly compiled based on customs export documents BC 3.0 or known as Export Declarations (PEB), filled by exporters. Since 2015, other sources are administrative records of other agencies, post office, and sea border export survey.*
4. *The import data are compiled based on customs import documents BC 2.0 or known as Import Declarations Form (PIB), Import Declarations Form for Special Commodity (PIBK), Customs Declaration Form for Free Trade Zone (PPFTZ), and customs import documents BC 2.3 which records import goods from foreign countries to Bounded Zones Area.*

- yang mencatat impor barang dari Luar Negeri ke Kawasan Berikat.
5. Barang-barang yang dikirim ke luar negeri untuk diolah dicatat sebagai ekspor, sedangkan hasil olahan yang dikembalikan ke Indonesia dicatat sebagai impor.
 6. Barang-barang luar negeri yang diolah di dalam negeri dicatat sebagai barang impor meskipun barang olahan tersebut akan kembali ke luar negeri.
 7. Barang-barang yang tidak dicakup dalam pencatatan:
 - a. Pakaian dan barang-barang perhiasan penumpang.
 - b. Barang-barang bawaan penumpang dari/ke luar negeri untuk dipakai sendiri, kecuali lemari es, pesawat televisi, dan sebagainya.
 - c. Barang-barang untuk keperluan perwakilan kedutaan suatu negara.
 - d. Barang-barang ekspedisi dan ekshibisi atau pameran. Pembungkus/peti kemas untuk diisi kembali.
 - f. Uang dan surat-surat berharga.
 - e. Barang-barang contoh
5. *Goods sent abroad for processing purposes are recorded as export while its products sent to Indonesia are recorded as import.*
 6. *Foreign goods processed in Indonesia are still recorded as imports although its products will be sent back to abroad.*
 7. *The following goods are not included in the statistics:*
 - h. *Passenger's clothings and jewelries.*
 - i. *Luggage of passengers for their own use, except refrigerators, television sets, etc.*
 - j. *Goods imported/exported for the use of foreign representative countries/embassies.*
 - k. *Goods for expeditions, and shows or exhibitions.*
 - e. *Packings/containers to be refilled.*
 - l. *Bank notes and securities g. Sample goods*

Gambar 11.1
Figures

Jumlah Pedagang di Kabupaten Aceh Tamiang Menurut Kecamatan, 2019
Number of Merchants by Subdistrict in Aceh Tamiang Regerency, 2019



Sumber/Source : Dinas Koperasi, Usaha Kecil Menengah dan Perindustrian Kabupaten Aceh Tamiang / Aceh Tamiang Cooperatives, Small Businesses and Industries office

Gambar 11.2
Figures

Jumlah Sarana Perekonomian di Kabupaten Aceh Tamiang Menurut Kecamatan, 2019
Number Of Economic Facilities in Aceh Tamiang Regency, 2019



Sumber/Source : Dinas Koperasi, Usaha Kecil Menengah dan Perindustrian Kabupaten Aceh Tamiang / Aceh Tamiang Cooperatives, Small Businesses and Industries office

11.1 PERDAGANGAN TRADE

Tabel 11.1.1 Jumlah Pedagang di Kabupaten Aceh Tamiang Menurut Kecamatan, 2019
Number of Merchants in Aceh Tamiang Regency by Subdistrict, 2019

Kecamatan Subdistrict	Pedagang Besar Wholesaler	Pedagang Menengah Medium Trader	Pedagang Kecil Small Trader
(1)	(2)	(3)	(4)
Tamiang Hulu	-	-	140
Bandar Pusaka	-	6	230
Kejuruan Muda	-	1	225
Tenggulun	-	9	400
Rantau	-	10	51
Kota Kualasimpang	-	24	338
Seruway	-	1	240
Bendahara	-	9	459
Banda Mulia	-	3	80
Karang Baru	-	8	20
Sekerak	-	-	0
Manyak Payed	-	19	240
Aceh Tamiang	0	90	2 423

Catatan/Note:

Sumber/Source: Dinas Koperasi, Usaha Kecil Menengah dan Perindustrian Kabupaten Aceh Tamiang / *Aceh Tamiang Cooperatives, Small Businesses and Industries office*

Tabel 11.1.2
Table

**Jumlah Sarana Perekonomian di Kabupaten Aceh
Tamiang Menurut Kecamatan, 2019**
*Number of Economic Facilities in Aceh Tamiang Regency,
2019*

Kecamatan Subdistrict	Pasar / Market	Toko/Warung Kelontong	Warung / Kedai Makanan
(1)	(2)	(3)	(4)
Tamiang Hulu	2	-	-
Bandar Pusaka	3	9	-
Kejuruhan Muda	3	-	-
Tenggulun	2	12	-
Rantau	4	9	-
Kota Kualasimpang	4	823	1
Seruway	1	-	-
Bendahara	3	48	-
Banda Mulia	4	73	-
Karang Baru	3	352	9
Sekerak	1	-	-
Manyak Payed	3	100	1
Aceh Tamiang	33	1 426	11

Catatan/Note:

Sumber/Source: Dinas Koperasi, Usaha Kecil Menengah dan Perindustrian Kabupaten Aceh Tamiang / *Aceh Tamiang Cooperatives, Small Businesses and Industries office*

Tabel 11.1.3 **Volume Ekspor Komoditi Perikanan Ke Luar Aceh Tamiang di Kabupaten Aceh Tamiang, 2019**
Export Volume of Fishery Commodity out of Aceh Tamiang in Aceh Tamiang Regency, 2019

Nama Kecamatan <i>Sub District Name</i>	Volume Ekspor <i>Export Volume (Ton)</i>	Nilai Ekspor <i>Export Value (000 Rp)</i>
(1)	(2)	(3)
Ikan	2,5	125 000
Udang	21,2	2 120 000
Kepiting	16,2	1 539 000
Jumlah	39,9	3 784 000

Sumber : Dinas Pangan, Kelautan dan Perikanan Kabupaten Aceh Tamiang
 Source : *Aceh Tamiang Food, Oceanary and Fisheries Office*

11.2 JASA-JASA SERVICES

Tabel 11.2.1 Jumlah Surat Izin Usaha NIB yang Diterbitkan Pemerintah Kabupaten Aceh Tamiang Menurut Bentuk Perusahaan, 2019
Number of Letter of Municipal Government Approval of Business Location by Company Type in Aceh Tamiang Regency, 2019

Kecamatan Subdistrict	Bentuk Perusahaan					Jumlah
	PT	CV	Koperasi	UD	Toko	
(1)	(2)	(3)	(4)	(5)	(6)	(7)
Tamiang Hulu	1	0	1	0	2	4
Bandar Pusaka	0	1	0	0	0	1
Kejuruan Muda	11	15	1	0	3	30
Tenggulun	4	1	3	1	0	9
Rantau	25	36	4	0	3	68
Kota Kualasimpang	21	53	0	0	31	105
Seruway	4	3	0	0	0	7
Bendahara	1	5	2	0	9	17
Banda Mulia	2	0	0	1	1	4
Karang Baru	22	43	2	0	14	81
Sekerak	0	1	0	0	0	1
Manyak Payed	3	13	0	0	1	17
Aceh Tamiang	94	171	13	2	64	344

Catatan/Note:

Sumber/Source: Dinas Penanaman Modal dan Pelayanan Perizinan Terpadu Satu Pintu Kabupaten Aceh Tamiang / Aceh Tamiang Capital Investment and PPTSP Office

Tabel 11.2.2
Table

Jumlah Surat Izin Usaha yang Diterbitkan Pemerintah Kabupaten Aceh Tamiang Menurut Bulan, 2019
Number of Letter of Municipal Government Approval of Bussiness Location in Aceh Tamiang Regency by Month, 2019

Bulan Month	Kecamatan Sub District			
	Tamiang Hulu	Bandar Pusaka	Kejuruan Muda	Tenggulun
(1)	(2)	(3)	(4)	(5)
Januari	0	0	4	1
Februari	0	0	3	0
Maret	1	0	3	1
April	0	1	4	0
Mei	0	0	3	0
Juni	0	0	1	0
Juli	2	0	4	2
Agustus	0	0	2	1
September	0	0	2	0
Oktober	0	0	1	3
November	1	0	3	1
Desember	0	0	0	0
Aceh Tamiang	4	1	30	9

Bersambung....
Continued. ...

Lanjutan Tabel/*Continued Table* 11.2.2

Bulan Month	Kecamatan Sub District			
	Rantau	Kota Kuala Simpang	Seruway	Bendahara
(1)	(6)	(7)	(8)	(9)
Januari	3	13	1	0
Februari	16	22	0	3
Maret	15	12	3	0
April	0	10	2	0
Mei	6	11	1	0
Juni	2	5	1	1
Juli	5	15	1	3
Agustus	7	4	2	4
September	3	9	3	3
Oktober	1	6	0	2
November	2	5	0	1
Desember	0	7	1	0
Aceh Tamiang	60	119	15	17

Bersambung....
Continued. ...

Lanjutan Tabel/*Continued Table* 11.2.2

Bulan Month	Kecamatan Sub District			
	Banda Mulia	Karang Baru	Sekerak	Manyak Payed
(1)	(10)	(11)	(12)	(13)
Januari	1	8	0	4
Februari	1	12	1	3
Maret	1	14	0	5
April	0	6	0	0
Mei	1	7	0	2
Juni	0	6	0	0
Juli	0	11	0	0
Agustus	0	6	0	2
September	0	1	0	2
Oktober	0	3	0	0
November	0	8	0	0
Desember	0	2	0	0
Aceh Tamiang	4	84	1	18

Catatan/*Note:*Sumber/*Source:* Dinas Penanaman Modal dan Pelayanan Perizinan Terpadu Satu Pintu Kabupaten Aceh Tamiang / *Aceh Tamiang Capital Investment and PPTSP Office*

Tabel 11.2.3
Table

**Jumlah Surat Izin Usaha IUK yang Diterbitkan
Pemerintah Kabupaten Aceh Tamiang Menurut Bentuk
Perusahaan, 2019**
*Number of Letter of Municipal Government Approval of
Business Location by Company Type in Aceh Tamiang
Regency, 2019*

Kecamatan Subdistrict	Bentuk Perusahaan					Jumlah
	PT	CV	Koperasi	UD	Toko	
(1)	(2)	(3)	(4)	(5)	(6)	(7)
Tamiang Hulu	0	0	0	0	0	0
Bandar Pusaka	0	1	0	0	0	1
Kejuruan Muda	0	2	0	0	0	2
Tenggulun	0	0	0	0	0	0
Rantau	2	9	1	0	0	12
Kota Kualasimpang	7	18	0	0	0	25
Seruway	0	0	0	0	0	0
Bendahara	0	2	0	0	0	2
Banda Mulia	0	0	0	0	0	0
Karang Baru	2	10	0	0	0	12
Sekerak	0	0	0	0	0	0
Manyak Payed	0	2	0	0	0	2
Aceh Tamiang	11	44	1	0	0	56

Catatan/Note:

Sumber/Source: Dinas Penanaman Modal dan Pelayanan Perizinan Terpadu Satu Pintu Kabupaten Aceh Tamiang / *Aceh Tamiang Capital Investment and PPTSP Office*

Tabel 11.2.4
Table

**Jumlah Surat Izin Usaha (IUJK) yang Diterbitkan
Pemerintah Kabupaten Aceh Tamiang Menurut Bulan,
2019**
**Number of Letter of Municipal Government Approval of
Business Location in Aceh Tamiang Regency by Month,
2019**

Bulan Month	Kecamatan Sub District			
	Tamiang Hulu	Bandar Pusaka	Kejuruan Muda	Tenggulun
(1)	(2)	(3)	(4)	(5)
Januari	0	0	0	0
Februari	0	0	0	0
Maret	0	0	0	0
April	0	1	1	0
Mei	0	0	0	0
Juni	0	0	0	0
Juli	0	0	0	0
Agustus	0	0	1	0
September	0	0	0	0
Oktober	0	0	0	0
November	0	0	0	0
Desember	0	0	0	0
Aceh Tamiang	0	1	2	0

Bersambung....
Continued. . .

Lanjutan Tabel/Continued Table 11.2.4

Bulan Month	Kecamatan Sub District			
	Rantau	Kota Kuala Simpang	Seruway	Bendahara
(1)	(6)	(7)	(8)	(9)
Januari	0	2	0	0
Februari	0	0	0	0
Maret	0	0	0	0
April	0	3	0	0
Mei	1	7	0	0
Juni	3	2	0	1
Juli	1	2	0	0
Agustus	4	3	0	1
September	0	1	0	0
Oktober	0	0	0	0
November	2	0	0	0
Desember	0	0	0	0
Aceh Tamiang	11	20	0	2

Bersambung....
Continued. ...

Lanjutan Tabel/*Continued Table* 11.2.4

Bulan Month	Kecamatan Sub District			
	Banda Mulia	Karang Baru	Sekerak	Manyak Payed
(1)	(10)	(11)	(12)	(13)
Januari	0	0	0	0
Februari	0	0	0	0
Maret	0	0	0	0
April	0	2	0	0
Mei	0	2	0	0
Juni	0	4	0	0
Juli	0	2	0	0
Agustus	0	1	0	0
September	0	1	0	2
Oktober	0	0	0	0
November	0	0	0	0
Desember	0	0	0	0
Aceh Tamiang	0	12	0	2

Catatan/*Note*:Sumber/*Source*: Dinas Penanaman Modal dan Pelayanan Perizinan Terpadu Satu Pintu Kabupaten Aceh Tamiang / *Aceh Tamiang Capital Investment and PPTSP Office*

Tabel 11.2.5
Table

Jumlah Surat Izin Kesehatan yang Diterbitkan Pemerintah Kabupaten Aceh Tamiang Menurut Bentuk Perusahaan, 2019
Number of Letter of Municipal Government Approval of Bussiness Location by Company Type in Aceh Tamiang Regency, 2019

Kecamatan Subdistrict	Bentuk Perusahaan				
	Dokter	Perawat	Bidan	Apoteker	Analisis
(1)	(2)	(3)	(4)	(5)	(6)
Tamiang Hulu	5	4	17	0	0
Bandar Pusaka	0	15	5	0	0
Kejuruan Muda	2	2	8	1	0
Tenggulun	5	1	19	0	0
Rantau	12	12	22	0	0
Kota Kualasimpang	5	2	10	2	0
Seruway	2	25	30	0	0
Bendahara	2	12	63	0	0
Banda Mulia	0	0	17	1	0
Karang Baru	56	2	10	4	2
Sekerak	2	1	4	0	0
Manyak Payed	2	2	10	0	0
Aceh Tamiang	93	78	215	8	2

Bersambung....
Continued. . .

Lanjutan Tabel/*Continued Table* 11.2.5

Kecamatan <i>Subdistrict</i>	Bentuk Perusahaan				Jumlah
	Ass. Apoteker	Terapis	Tukang Gigi	Apotek/ Toko Obat	
(1)	(7)	(8)	(9)	(10)	(11)
Tamiang Hulu	1	0	0	0	27
Bandar Pusaka	0	0	0	0	20
Kejuruan Muda	0	0	1	1	15
Tenggulun	3	0	0	0	28
Rantau	0	0	0	0	46
Kota Kualasimpang	2	0	0	2	23
Seruway	2	0	0	0	59
Bendahara	0	1	0	0	78
Banda Mulia	0	0	1	0	19
Karang Baru	5	0	0	3	82
Sekerak	0	0	0	0	7
Manyak Payed	0	0	0	0	14
Aceh Tamiang	13	1	2	6	418

Catatan/*Note*:Sumber/*Source*: Dinas Penanaman Modal dan Pelayanan Perizinan Terpadu Satu Pintu Kabupaten Aceh Tamiang / *Aceh Tamiang Capital Investment and PPTSP Office*

Tabel 11.2.6
Table

Jumlah Surat Izin Kerja Analis Kesehatan yang Diterbitkan Pemerintah Kabupaten Aceh Tamiang Menurut Bulan, 2019
Number of Letter of Municipal Government Approval of Bussiness Location in Aceh Tamiang Regency by Month, 2019

Bulan Month	Kecamatan Sub District			
	Tamiang Hulu	Bandar Pusaka	Kejuruan Muda	Tenggulun
(1)	(2)	(3)	(4)	(5)
Januari	0	0	0	0
Februari	0	0	0	0
Maret	0	0	0	0
April	0	0	0	0
Mei	0	0	0	0
Juni	0	0	0	0
Juli	0	0	0	0
Agustus	0	0	0	0
September	0	0	0	0
Oktober	0	0	0	0
November	0	0	0	0
Desember	0	0	0	0
Aceh Tamiang	0	0	0	0

Bersambung...
Continued. ...

Lanjutan Tabel/*Continued Table* 11.2.6

Bulan Month	Kecamatan Sub District			
	Rantau	Kota Kuala Simpang	Seruway	Bendahara
(1)	(6)	(7)	(8)	(9)
Januari	0	0	0	0
Februari	0	0	0	0
Maret	0	0	0	0
April	0	0	0	0
Mei	0	0	0	0
Juni	0	0	0	0
Juli	0	0	0	0
Agustus	0	0	0	0
September	0	0	0	0
Oktober	0	0	0	0
November	0	0	0	0
Desember	0	0	0	0
Aceh Tamiang	0	0	0	0

Bersambung....
Continued. ...

Lanjutan Tabel/*Continued Table* 11.2.6

Bulan <i>Month</i>	Kecamatan Sub District			
	Banda Mulia	Karang Baru	Sekerak	Manyak Payed
(1)	(10)	(11)	(12)	(13)
Januari	0	0	0	0
Februari	0	0	0	0
Maret	0	0	0	0
April	0	0	0	0
Mei	0	0	0	0
Juni	0	0	0	0
Juli	0	0	0	0
Agustus	0	0	0	0
September	0	0	0	0
Oktober	0	0	0	0
November	0	1	0	0
Desember	0	1	0	0
Aceh Tamiang	0	2	0	0

Catatan/*Note*:

Sumber/*Source*: Dinas Penanaman Modal dan Pelayanan Perizinan Terpadu Satu Pintu Kabupaten Aceh Tamiang / *Aceh Tamiang Capital Investment and PPTSP Office*

Tabel 11.2.7
Table

**Jumlah Surat Izin Kesehatan SIP Apoteker yang
Diterbitkan Pemerintah Kabupaten Aceh Tamiang
Menurut Bulan, 2019**
*Number of Letter of Municipal Government Approval of
Business Location in Aceh Tamiang Regency by Month,
2019*

Bulan Month	Kecamatan Sub District			
	Tamiang Hulu	Bandar Pusaka	Kejuruan Muda	Tenggulun
(1)	(2)	(3)	(4)	(5)
Januari	0	0	0	0
Februari	0	0	0	0
Maret	0	0	0	0
April	0	0	0	0
Mei	0	0	0	0
Juni	0	0	0	0
Juli	0	0	0	0
Agustus	0	0	0	0
September	0	0	0	0
Oktober	0	0	0	0
November	0	0	1	0
Desember	0	0	0	0
Aceh Tamiang	0	0	1	0

Bersambung...
Continued. . .

Lanjutan Tabel/*Continued Table* 11.2.7

Bulan <i>Month</i>	Kecamatan Sub District			
	Rantau	Kota Kuala Simpang	Seruway	Bendahara
(1)	(6)	(7)	(8)	(9)
Januari	0	0	0	0
Februari	0	0	0	0
Maret	0	0	0	0
April	0	0	0	0
Mei	0	0	0	0
Juni	0	0	0	0
Juli	0	0	0	0
Agustus	0	0	0	0
September	0	0	0	0
Oktober	0	0	0	0
November	0	2	0	0
Desember	0	0	0	0
Aceh Tamiang	0	2	0	0

Bersambung....
Continued. ...

Lanjutan Tabel/*Continued Table* 11.2.7

Bulan Month	Kecamatan Sub District			
	Banda Mulia	Karang Baru	Sekerak	Manyak Payed
(1)	(10)	(11)	(12)	(13)
Januari	0	0	0	0
Februari	0	0	0	0
Maret	0	0	0	0
April	0	0	0	0
Mei	0	0	0	0
Juni	0	1	0	0
Juli	0	1	0	0
Agustus	0	0	0	0
September	0	0	0	0
Oktober	0	0	0	0
November	0	1	0	0
Desember	1	1	0	0
Aceh Tamiang	1	4	0	0

Catatan/*Note*:

Sumber/*Source*: Dinas Penanaman Modal dan Pelayanan Perizinan Terpadu Satu Pintu Kabupaten Aceh Tamiang / *Aceh Tamiang Capital Investment and PPTSP Office*

Tabel 11.2.8
Table

Jumlah Surat Izin Kesehatan SIP Bidan yang Diterbitkan Pemerintah Kabupaten Aceh Tamiang Menurut Bulan, 2019
Number of Letter of Municipal Government Approval of Bussiness Location in Aceh Tamiang Regency by Month, 2019

Bulan Month	Kecamatan Sub District			
	Tamiang Hulu	Bandar Pusaka	Kejuruhan Muda	Tenggulun
(1)	(2)	(3)	(4)	(5)
Januari	5	1	5	0
Februari	0	0	1	19
Maret	0	0	0	0
April	11	0	0	0
Mei	0	0	0	0
Juni	0	0	0	0
Juli	0	0	0	0
Agustus	0	0	1	0
September	0	4	0	0
Oktober	1	0	0	0
November	0	0	0	0
Desember	0	0	1	0
Aceh Tamiang	17	5	8	19

Bersambung....
Continued. ...

Lanjutan Tabel/*Continued Table* 11.2.8

Bulan Month	Kecamatan Sub District			
	Rantau	Kota Kuala Simpang	Seruway	Bendahara
(1)	(6)	(7)	(8)	(9)
Januari	13	1	0	7
Februari	0	0	0	5
Maret	0	0	0	0
April	0	0	0	8
Mei	1	0	1	0
Juni	0	5	0	0
Juli	0	0	0	3
Agustus	1	0	18	0
September	4	0	4	9
Oktober	0	1	2	31
November	3	3	5	0
Desember	0	0	0	0
Aceh Tamiang	22	10	30	63

Bersambung....
Continued. ...

Lanjutan Tabel/*Continued Table* 11.2.8

Bulan Month	Kecamatan Sub District			
	Banda Mulia	Karang Baru	Sekerak	Manyak Payed
(1)	(10)	(11)	(12)	(13)
Januari	0	0	0	7
Februari	0	0	1	1
Maret	0	0	0	0
April	0	0	0	0
Mei	0	0	0	0
Juni	0	0	0	0
Juli	0	3	0	0
Agustus	0	5	0	0
September	0	0	0	0
Oktober	0	0	1	2
November	0	0	2	0
Desember	17	2	0	0
Aceh Tamiang	17	10	4	10

Catatan/Note:

Sumber/Source: Dinas Penanaman Modal dan Pelayanan Perizinan Terpadu Satu Pintu Kabupaten Aceh Tamiang / *Aceh Tamiang Capital Investment and PPTSP Office*

Tabel 11.2.9 Jumlah Surat Izin Kerja SIP Terapis yang Diterbitkan Pemerintah Kabupaten Aceh Tamiang Menurut Bulan, 2019
Number of Letter of Municipal Government Approval of Bussiness Location in Aceh Tamiang Regency by Month, 2019

Bulan Month	Kecamatan Sub District			
	Tamiang Hulu	Bandar Pusaka	Kejuruan Muda	Tenggulun
(1)	(2)	(3)	(4)	(5)
Januari	0	0	0	0
Februari	0	0	0	0
Maret	0	0	0	0
April	0	0	0	0
Mei	0	0	0	0
Juni	0	0	0	0
Juli	0	0	0	0
Agustus	0	0	0	0
September	0	0	0	0
Oktober	0	0	0	0
November	0	0	0	0
Desember	0	0	0	0
Aceh Tamiang	0	0	0	0

Bersambung...
Continued. . .

Lanjutan Tabel/*Continued Table* 11.2.9

Bulan <i>Month</i>	Kecamatan Sub District			
	Rantau	Kota Kuala Simpang	Seruway	Bendahara
(1)	(6)	(7)	(8)	(9)
Januari	0	0	0	0
Februari	0	0	0	0
Maret	0	0	0	0
April	0	0	0	0
Mei	0	0	0	0
Juni	0	0	0	0
Juli	0	0	0	0
Agustus	0	0	0	0
September	0	0	0	0
Oktober	0	0	0	0
November	0	0	0	0
Desember	0	0	0	0
Aceh Tamiang	0	0	0	0

Bersambung....
Continued. ...

Lanjutan Tabel/Continued Table 11.2.9

Bulan Month	Kecamatan Sub District			
	Banda Mulia	Karang Baru	Sekerak	Manyak Payed
(1)	(10)	(11)	(12)	(13)
Januari	0	0	0	0
Februari	0	0	0	0
Maret	0	0	0	0
April	0	0	0	0
Mei	0	0	0	0
Juni	0	0	0	0
Juli	0	0	0	0
Agustus	0	0	0	0
September	0	0	0	0
Oktober	0	0	0	0
November	1	0	0	0
Desember	0	0	0	0
Aceh Tamiang	1	0	0	0

Catatan/Note:

Sumber/Source: Dinas Penanaman Modal dan Pelayanan Perizinan Terpadu Satu Pintu Kabupaten Aceh Tamiang / Aceh Tamiang Capital Investment and PPTSP Office

Tabel 11.2.10
Table

Jumlah Surat Izin Kerja Asisten Apoteker yang Diterbitkan Pemerintah Kabupaten Aceh Tamiang Menurut Bulan, 2019
Number of Letter of Municipal Government Approval of Bussiness Location in Aceh Tamiang Regency by Month, 2019

Bulan Month	Kecamatan Sub District			
	Tamiang Hulu	Bandar Pusaka	Kejuruhan Muda	Tenggulun
(1)	(2)	(3)	(4)	(5)
Januari	0	0	0	0
Februari	0	0	0	0
Maret	0	0	0	0
April	0	0	0	0
Mei	0	0	0	0
Juni	0	0	0	0
Juli	0	0	0	0
Agustus	0	0	0	0
September	0	0	0	0
Oktober	0	0	0	0
November	1	0	0	1
Desember	0	0	0	2
Aceh Tamiang	1	0	0	3

Bersambung...
Continued. . .

Lanjutan Tabel/*Continued Table* 11.2.10

Bulan Month	Kecamatan Sub District			
	Rantau	Kota Kuala Simpang	Seruway	Bendahara
(1)	(6)	(7)	(8)	(9)
Januari	0	0	0	0
Februari	0	0	0	0
Maret	0	0	0	0
April	0	0	0	0
Mei	0	0	0	0
Juni	0	0	0	0
Juli	0	0	0	0
Agustus	0	0	0	0
September	0	0	0	0
Oktober	0	0	0	0
November	0	0	0	0
Desember	0	2	2	0
Aceh Tamiang	0	2	2	0

Bersambung....
Continued. ...

Lanjutan Tabel/*Continued Table* 11.2.10

Bulan Month	Kecamatan Sub District			
	Banda Mulia	Karang Baru	Sekerak	Manyak Payed
(1)	(10)	(11)	(12)	(13)
Januari	0	0	0	0
Februari	0	0	0	0
Maret	0	0	0	0
April	0	0	0	0
Mei	0	0	0	0
Juni	0	0	0	0
Juli	0	0	0	0
Agustus	0	0	0	0
September	0	0	0	0
Oktober	0	0	0	0
November	1	0	0	0
Desember	0	5	0	0
Aceh Tamiang	1	5	0	0

Catatan/Note:

Sumber/Source: Dinas Penanaman Modal dan Pelayanan Perizinan Terpadu Satu Pintu Kabupaten Aceh Tamiang / *Aceh Tamiang Capital Investment and PPTSP Office*

Tabel 11.2.11 Jumlah Surat Izin Kesehatan SIP Dokter yang Diterbitkan Pemerintah Kabupaten Aceh Tamiang Menurut Bulan, 2019
Number of Letter of Municipal Government Approval of Bussiness Location in Aceh Tamiang Regency by Month, 2019

Bulan Month	Kecamatan Sub District			
	Tamiang Hulu	Bandar Pusaka	Kejuruan Muda	Tenggulun
(1)	(2)	(3)	(4)	(5)
Januari	0	0	0	0
Februari	0	0	0	0
Maret	0	0	0	2
April	0	0	0	0
Mei	3	0	0	0
Juni	1	0	0	1
Juli	0	0	1	0
Agustus	0	0	1	0
September	0	0	0	0
Oktober	1	0	0	2
November	0	0	0	0
Desember	0	0	0	0
Aceh Tamiang	5	0	2	5

Bersambung...
Continued. . .

Lanjutan Tabel/*Continued Table* 11.2.11

Bulan Month	Kecamatan Sub District			
	Rantau	Kota Kuala Simpang	Seruway	Bendahara
(1)	(6)	(7)	(8)	(9)
Januari	3	1	1	0
Februari	2	0	0	0
Maret	0	0	0	0
April	1	2	0	0
Mei	0	0	1	1
Juni	1	0	0	1
Juli	1	0	0	0
Agustus	0	0	0	0
September	1	1	0	0
Oktober	3	1	0	0
November	0	0	0	0
Desember	0	0	0	0
Aceh Tamiang	12	5	2	2

Bersambung....
Continued. ...

Lanjutan Tabel/*Continued Table* 11.2.11

Bulan Month	Kecamatan Sub District			
	Banda Mulia	Karang Baru	Sekerak	Manyak Payed
(1)	(10)	(11)	(12)	(13)
Januari	0	5	0	0
Februari	0	1	0	2
Maret	0	2	0	0
April	0	5	0	0
Mei	0	4	2	0
Juni	0	2	0	0
Juli	0	1	0	0
Agustus	0	3	0	0
September	0	3	0	0
Oktober	0	26	0	0
November	0	4	0	0
Desember	0	0	0	0
Aceh Tamiang	0	56	2	2

Catatan/*Note*:

Sumber/*Source*: Dinas Penanaman Modal dan Pelayanan Perizinan Terpadu Satu Pintu Kabupaten Aceh Tamiang / *Aceh Tamiang Capital Investment and PPTSP Office*

Tabel 11.2.12
Table

Jumlah Surat Izin Kesehatan SIP Perawat yang Diterbitkan Pemerintah Kabupaten Aceh Tamiang Menurut Bulan, 2019
Number of Letter of Municipal Government Approval of Bussiness Location in Aceh Tamiang Regency by Month, 2019

Bulan Month	Kecamatan Sub District			
	Tamiang Hulu	Bandar Pusaka	Kejuruan Muda	Tenggulun
(1)	(2)	(3)	(4)	(5)
Januari	0	0	0	0
Februari	0	0	0	0
Maret	0	0	0	0
April	0	0	0	0
Mei	0	0	0	0
Juni	0	0	1	1
Juli	0	2	1	0
Agustus	0	12	0	0
September	3	0	0	0
Oktober	1	1	0	0
November	0	0	0	0
Desember	0	0	0	0
Aceh Tamiang	4	15	2	1

Bersambung...
Continued. ...

Lanjutan Tabel/*Continued Table* 11.2.12

Bulan Month	Kecamatan Sub District			
	Rantau	Kota Kuala Simpang	Seruway	Bendahara
(1)	(6)	(7)	(8)	(9)
Januari	0	1	0	0
Februari	0	0	0	0
Maret	0	0	0	0
April	0	0	0	0
Mei	2	0	2	0
Juni	7	0	1	1
Juli	3	0	11	0
Agustus	0	0	0	0
September	0	0	10	0
Oktober	0	0	0	11
November	0	1	1	0
Desember	0	0	0	0
Aceh Tamiang	12	2	25	12

Bersambung...
Continued. ...

Lanjutan Tabel/*Continued Table* 11.2.12

Bulan <i>Month</i>	Kecamatan Sub District			
	Banda Mulia	Karang Baru	Sekerak	Manyak Payed
(1)	(10)	(11)	(12)	(13)
Januari	0	1	0	1
Februari	0	0	0	0
Maret	0	0	0	0
April	0	0	0	0
Mei	0	0	0	0
Juni	0	0	0	0
Juli	0	0	1	1
Agustus	0	0	0	0
September	0	0	0	0
Oktober	0	1	0	0
November	0	0	0	0
Desember	0	0	0	0
Aceh Tamiang	0	2	1	2

Catatan/*Note*:

Sumber/*Source*: Dinas Penanaman Modal dan Pelayanan Perizinan Terpadu Satu Pintu Kabupaten Aceh Tamiang / *Aceh Tamiang Capital Investment and PPTSP Office*

Tabel 11.2.13 Jumlah Surat Izin Kerja SIP. Klinik Apotek / Toko Obat yang Diterbitkan Pemerintah Kabupaten Aceh Tamiang Menurut Bulan, 2019
Number of Letter of Municipal Government Approval of Bussiness Location in Aceh Tamiang Regency by Month, 2019

Bulan Month	Kecamatan Sub District			
	Tamiang Hulu	Bandar Pusaka	Kejuruan Muda	Tenggulun
(1)	(2)	(3)	(4)	(5)
Januari	0	0	0	0
Februari	0	0	0	0
Maret	0	0	0	0
April	0	0	0	0
Mei	0	0	0	0
Juni	0	0	0	0
Juli	0	0	0	0
Agustus	0	0	1	0
September	0	0	0	0
Oktober	0	0	0	0
November	0	0	0	0
Desember	0	0	0	0
Aceh Tamiang	0	0	1	0

Bersambung...
Continued. . .

Lanjutan Tabel/Continued Table 11.2.13

Bulan Month	Kecamatan Sub District			
	Rantau	Kota Kuala Simpang	Seruway	Bendahara
(1)	(6)	(7)	(8)	(9)
Januari	0	1	0	0
Februari	0	0	0	0
Maret	0	0	0	0
April	0	0	0	0
Mei	0	0	0	0
Juni	0	0	0	0
Juli	0	1	0	0
Agustus	0	0	0	0
September	0	0	0	0
Oktober	0	0	0	0
November	0	0	0	0
Desember	0	0	0	0
Aceh Tamiang	0	2	0	0

Bersambung...
Continued. ...

Lanjutan Tabel/*Continued Table* 11.2.13

Bulan Month	Kecamatan Sub District			
	Banda Mulia	Karang Baru	Sekerak	Manyak Payed
(1)	(10)	(11)	(12)	(13)
Januari	0	0	0	0
Februari	0	0	0	0
Maret	0	0	0	0
April	0	2	0	0
Mei	0	0	0	0
Juni	0	0	0	0
Juli	0	0	0	0
Agustus	0	0	0	0
September	0	0	0	0
Oktober	0	0	0	0
November	0	1	0	0
Desember	0	0	0	0
Aceh Tamiang	0	3	0	0

Catatan/Note:

Sumber/Source: Dinas Penanaman Modal dan Pelayanan Perizinan Terpadu Satu Pintu Kabupaten Aceh Tamiang / *Aceh Tamiang Capital Investment and PPTSP Office*

Tabel 11.2.14
Table

Jumlah Surat Izin Kerja Tukang Gigi yang Diterbitkan Pemerintah Kabupaten Aceh Tamiang Menurut Bulan, 2019
Number of Letter of Municipal Government Approval of Business Location in Aceh Tamiang Regency by Month, 2019

Bulan Month	Kecamatan Sub District			
	Tamiang Hulu	Bandar Pusaka	Kejuruhan Muda	Tenggulun
(1)	(2)	(3)	(4)	(5)
Januari	0	0	0	0
Februari	0	0	0	0
Maret	0	0	0	0
April	0	0	0	0
Mei	0	0	0	0
Juni	0	0	0	0
Juli	0	0	0	0
Agustus	0	0	0	0
September	0	0	0	0
Oktober	0	0	0	0
November	0	0	1	0
Desember	0	0	0	0
Aceh Tamiang	0	0	1	0

Bersambung...
Continued. . .

Lanjutan Tabel/*Continued Table* 11.2.14

Bulan Month	Kecamatan Sub District			
	Rantau	Kota Kuala Simpang	Seruway	Bendahara
(1)	(6)	(7)	(8)	(9)
Januari	0	0	0	0
Februari	0	0	0	0
Maret	0	0	0	0
April	0	0	0	0
Mei	0	0	0	0
Juni	0	0	0	0
Juli	0	0	0	0
Agustus	0	0	0	0
September	0	0	0	0
Oktober	0	0	0	0
November	0	0	0	0
Desember	0	0	0	0
Aceh Tamiang	0	0	0	0

Bersambung....
Continued. . .

Lanjutan Tabel/*Continued Table* 11.2.14

Bulan <i>Month</i>	Kecamatan Sub District			
	Banda Mulia	Karang Baru	Sekerak	Manyak Payed
(1)	(10)	(11)	(12)	(13)
Januari	0	0	0	0
Februari	0	0	0	0
Maret	0	0	0	0
April	0	0	0	0
Mei	0	0	0	0
Juni	0	0	0	0
Juli	0	0	0	0
Agustus	0	0	0	0
September	0	0	0	0
Oktober	0	0	0	0
November	1	0	0	0
Desember	0	0	0	0
Aceh Tamiang	1	0	0	0

Catatan/*Note*:

Sumber/*Source*: Dinas Penanaman Modal dan Pelayanan Perizinan Terpadu Satu Pintu Kabupaten Aceh Tamiang / *Aceh Tamiang Capital Investment and PPTSP Office*

<https://acehtamiangkab.bps.go.id>



SISTEM NERACA REGIONAL
SYSTEM OF REGIONAL ACCOUNTS

<https://aceh.go.id>

PENJELASAN TEKNIS

1. Penghitungan statistik neraca nasional mengikuti buku petunjuk yang diterbitkan oleh Perserikatan Bangsa Bangsa (PBB) dikenal sebagai Sistem Neraca Nasional (SNN). SNN adalah rekomendasi internasional tentang bagaimana menyusun ukuran aktivitas ekonomi yang sesuai dengan standar neraca baku yang didasarkan pada prinsip-prinsip ekonomi. Rekomendasi yang dimaksud dinyatakan dalam sekumpulan konsep, definisi, klasifikasi, dan aturan neraca yang disepakati secara internasional dalam mengukur indikator tertentu seperti Produk Domestik Bruto (PDB). Salah satu bentuk adaptasi pencatatan statistik nasional adalah melakukan perubahan tahun dasar PDB Indonesia dari tahun 2000 ke 2010. Perubahan tahun dasar PDB dilakukan seiring dengan mengadopsi rekomendasi PBB yang tertuang dalam SNN 2008.
2. Produk Domestik Bruto pada tingkat nasional serta Produk Domestik Regional Bruto (PDRB) pada tingkat regional (provinsi) menggambarkan kemampuan suatu wilayah untuk menciptakan nilai tambah pada suatu waktu tertentu. Untuk menyusun PDB maupun PDRB digunakan 2 pendekatan, yaitu lapangan

TECHNICAL NOTES

1. *The method used to estimate national accounts statistics is based on the standard guidelines formed by United Nation known as System of National Accounts (SNA). SNA is the internationally agreed standard set of recommendations on how to compile measures of economic activity in accordance with strict accounting conventions based on economic principles. The recommendations are expressed in term of a set of concepts, definitions, classifications, and accounting rules that comprise the internationally agreed standard for measuring indicators such as Gross Domestic Product (GDP). One of the improvement in the national statistical system is to rebase GDP form base year 2000 to 2010 in order to capture current economic condition. It is in line with the United Nations (UN) recommendation on 2008 SNA.*
2. *The basic measure of the value added arising from economic activity is known as Gross Domestic Product at the national level and Gross Regional Domestic Product (GRDP) at the regional level (provinces/ regencies/ municipalities). To compile these statistics, two approaches have been used, i.e. "production*

usaha dan pengeluaran. Keduanya menyajikan komposisi data nilai tambah dirinci menurut sumber kegiatan ekonomi (lapangan usaha) dan menurut komponen penggunaannya. PDB maupun PDRB dari sisi lapangan usaha merupakan penjumlahan seluruh komponen nilai tambah bruto yang mampu diciptakan oleh sektor-sektor ekonomi atas berbagai aktivitas produksinya. Sedangkan dari sisi pengeluaran menjelaskan tentang penggunaan dari nilai tambah tersebut.

3. PDRB menurut lapangan usaha mengalami perubahan klasifikasi dari 9 lapangan usaha menjadi 17 lapangan usaha. PDRB menurut lapangan usaha dirinci menurut total nilai tambah dari seluruh sektor ekonomi yang mencakup lapangan usaha Pertanian, Kehutanan, dan Perikanan; Pertambangan dan Penggalian; Industri Pengolahan; Pengadaan Listrik dan Gas; Pengadaan Air, Pengelolaan Sampah, Limbah dan Daur Ulang; Konstruksi; Perdagangan Besar dan Eceran, Reparasi Mobil dan Sepeda Motor; Transportasi dan Pergudangan; Penyediaan Akomodasi dan Keuangan dan Asuransi; Real Estat; Jasa Perusahaan; Administrasi Pemerintahan, Pertahanan dan Jaminan Sosial Wajib; Jasa Pendidikan; Jasa Kesehatan dan Kegiatan Sosial; dan Jasa lainnya.

approach” and “expenditure approach”. The first approach is to measure value added produced by various kinds of economic activities, while the second approach is to measure final uses of the country’s output. In other words, GDP/GRDP is the sum of total value added produced by all economic industries (activities) and the way of using it.

3. *GRDP by industry classification changes from 9 industries to 17 industries. GRDP by industry is classified by types of economic activities such as Agriculture, Forestry, and Fishing ; Mining and Quarrying ; Manufacturing ; Electricity and Gas; Water supply, Sewerage, Waste Management, and Remediation Activities; Construction; Wholesale and Retail Trade; Repair of Motor Vehicles and Motorcycles; Transportation and Storage; Accommodation and Food Service Activities; Information and Communication; Financial and Insurance Activities; Real Estate Activities; Business Activities; Public Security; Education; Human Health and Social Work Activities; and Other Services Activities.*

4. PDRB menurut pengeluaran mengalami perubahan klasifikasi dimana pengeluaran konsumsi Lembaga Non Profit yang Melayani Rumah Tangga (LNPRT) yang sebelumnya termasuk bagian dari pengeluaran konsumsi rumah tangga menjadi komponen terpisah. Sehingga klasifikasi PDRB menurut pengeluaran dirinci menjadi 7 komponen yaitu komponen pengeluaran konsumsi rumah tangga, pengeluaran konsumsi LNPRT, pengeluaran konsumsi pemerintah, pembentukan modal tetap bruto, perubahan inventori, ekspor barang dan jasa, dan impor barang dan jasa.
 5. PDRB maupun agregat turunannya disajikan dalam 2 (dua) versi penilaian, yaitu atas dasar "harga berlaku" dan atas dasar "harga konstan". Disebut sebagai harga berlaku karena seluruh agregat dinilai dengan menggunakan harga pada tahun berjalan, sedangkan harga konstan penilaiannya didasarkan kepada harga satu tahun dasar tertentu, dalam publikasi ini digunakan harga tahun 2010.
 6. Laju pertumbuhan PDRB diperoleh dari perhitungan PDRB atas dasar harga konstan. Diperoleh dengan cara mengurangi nilai PDRB pada tahun ke-n terhadap nilai pada tahun ke n-1 (tahun sebelumnya), dibagi dengan nilai pada tahun
4. *GDRP by expenditure classification changes where consumption expenditure Non-profit Institutions Serving Households (NPISH) previously included as part of household consumption expenditure is taken out into separate component. So that, GDRP by type of expenditures is classified into: household consumption expenditure, NPISH consumption expenditure, government consumption expenditure, gross fixed capital formation, changes in inventories, exports of goods and services, and imports of goods and services.*
 5. *GDRP and its aggregations are presented in two forms: at current market prices and at constant base year market prices. In presenting current market prices, all aggregates are valued at current market prices, while base year constant market prices are shown by valuing all aggregates at fixed base year prices. Year of 2010 is used as the base year in this publication.*
 6. *Growth rate of Gross Domestic Regional Product is derived from GDRP at constant market prices. It is obtained by subtracting the value of GDRP year n with the value of GDRP year n-1, divided by the value of GDRP year*

ke $n-1$, dikalikan dengan 100 persen. Laju pertumbuhan menunjukkan perkembangan agregat pendapatan dari satu waktu tertentu terhadap waktu sebelumnya.

7. Harga dasar adalah besaran yang diterima oleh produsen atas pembelian satu unit barang atau jasa yang diproduksi sebagai output, kurang PPN, atau pajak deductible sejenis yang ditagihkan pada pembeli. Besaran ini tidak termasuk biaya transportasi yang ditagih secara terpisah oleh produsen.
 8. Pajak atas produk adalah pajak yang dibayar per unit barang atau jasa. Pajak atas produk biasanya dibayar pada saat barang dan jasa diproduksi, dijual, atau diimpor, tetapi dapat pula dibayar pada kondisi lain jika barang diekspor, disewa, di transfer, dikirim, atau digunakan untuk konsumsi atau pembentukan modal sendiri.
 9. Pajak lainnya atas produksi terdiri dari seluruh pajak kecuali pajak atas produk yang terkait dengan proses produksi. Pajak ini dibayarkan atas lahan, aset tetap, atau tenaga kerja yang digunakan di dalam proses produksi atau aktivitas atau transaksi tertentu.
 10. Subsidi atas produk adalah subsidi yang dibayar per unit barang atau jasa. Subsidi atas produk dibayar saat barang atau jasa diproduksi, dijual, atau diimpor,
- $n-1$ then multiplied by 100 percent. The growth rate of GDRP explains the income growth during the given period.*
 - 7. The basic price is the amount receivable by the producer from the purchaser for a unit of good or service produced as output minus any tax payable, and plus any subsidy receivable, on that unit as a consequence of its production or sale. It excludes any transport charges invoiced separately by the producer.*
 - 8. Taxes on products is a tax that is payable per unit of some good or service. A tax on a product usually becomes payable when it is produced, sold or imported, but it may also become payable in other circumstances, such as when a good is exported, leased, transferred, delivered, or used for own consumption or own capital formation.*
 - 9. Other taxes on production consist of all taxes except taxes on products that enterprises incur as a result of engaging in production. They may be payable on the land, fixed assets or labour employed in the production process or on certain activities or transactions.*
 - 10. A subsidy on product is a subsidy payable per unit of good or service. A subsidy on a product usually becomes payable when the good is produced, sold or imported,*

tetapi dapat juga dibayar dalam kondisi lain seperti saat barang ditransfer, disewa, dikirim, atau digunakan untuk konsumsi atau pembentukan modal sendiri.

but it may also be payable in other circumstances such as when a good is transferred, leased, delivered or used for own consumption or own capital formation.

11. Subsidi lainnya atas produksi terdiri dari subsidi kecuali subsidi barang di mana enterprise residen dapat menerimanya sebagai konsekuensi yang terkait produksi.
 12. Konsumsi antara adalah seluruh biaya yang dikeluarkan untuk barang dan jasa yang digunakan habis dalam proses produksi. Komponen konsumsi antara terdiri dari barang tidak tahan lama dan jasa yang dapat berupa hasil produksi dalam negeri atau impor.
 13. Inpprimer adalah input atau biaya yang timbul sebagai akibat dari pemakaian faktor produksi dalam suatu kegiatan ekonomi. Faktor produksi terdiri dari tenaga kerja, tanah, modal, dan kewirausahaan.
 14. Permintaan akhir adalah permintaan atas barang dan jasa yang digunakan untuk konsumsi akhir. Sesuai dengan pengertian ini maka permintaan akhir tidak mencakup barang dan jasa yang digunakan untuk kegiatan produksi. Permintaan akhir terdiri dari pengeluaran konsumsi rumah tangga, pengeluaran konsumsi LNPRT, pengeluaran konsumsi pemerintah, pembentukan modal tetap bruto, perubahan stok, diperoleh dari impor.
11. *Other subsidies on production consist of subsidies except subsidies on products that resident enterprises may receive as a consequence of engaging in production.*
 12. *Intermediate consumptions are all costs of obtaining goods and services that are fully utilized in the production process. The intermediate consumption components consist of non-durable goods and services in the form of both domestic production and imports.*
 13. *Primary inputs are costs relating to the utilization of production factors in an economic activity. Production factors include workers, land, capital and entrepreneurship.*
 14. *Final demand is the demand for goods and services utilized for final consumption. In line with this definition, final demand excludes goods and services utilized in the production process. Final demand includes household consumption expenditures, NPISH consumption expenditures, government consumption expenditures, gross fixed capital formation, change in stock, and exports. Goods and*

dan ekspor. Barang dan jasa yang digunakan untuk memenuhi permintaan akhir dapat berupa barang dan jasa hasil produksi dalam negeri (domestik) atau barang dan jasa yang diperoleh dari impor.

15. Berdasarkan hal ini jelas bahwa impor adalah komponen penyediaan dan bukan merupakan bagian dari permintaan akhir. Namun demikian dalam sistem penyajian tabel I-O, permintaan akhir dan impor disajikan dalam satu kuadran (kuadran II). Itulah sebabnya dalam konteks tabel I-O, pembahasan permintaan akhir digabung dengan impor.
16. Daya penyebaran merupakan nilai yang menjelaskan besarnya dampak dari satu unit permintaan akhir suatu sektor terhadap pertumbuhan ekonomi di masing-masing sektor secara keseluruhan. Jumlah daya penyebaran merupakan salah satu ukuran untuk melihat keterkaitan ke belakang.
17. Pengeluaran konsumsi adalah pengeluaran aktual rumah tangga untuk konsumsi akhir terhadap berbagai jenis produk seperti sandang, pangan, papan (tidak termasuk pengeluaran untuk transfer). Pengeluaran konsumsi ini mencakup pembelian berbagai jenis barang dan jasa hasil dari produksi domestik maupun impor.

services used to fulfill the final demand can be in the form of goods and services resulted from either the domestic production or imports.

15. *Based on the above concept, import is a component of supply, not a part of final demand. However, in the Input-Output (I-O) Table, final demand and imports are presented in one quadrant (quadrant II). That is why in the context of I-O Table, discussion of final demand is integrated with that of imports.*
16. *Backward linkage is a value measuring the impact of one unit final demand of a particular sector on the economic growth of each sector. Total backward linkage can be used to observe backward interconnection among sectors.*
17. *Consumption expenditure is actual expenditure of household for final consumption spent for various goods and services (excluding transfer). Consumption expenditure includes spending for various goods and services resulted from domestic production and imports.*

Gambar 12.1
Figures

**Produk Domestik Regional Bruto Atas Dasar Harga
Berlaku Menurut Lapangan Usaha (miliar rupiah), 2019
Gross Regional Domestic Product at Current Market Prices
by Industry (billion rupiahs), 2019**



Sumber/Source : Badan Pusat Statistik Kabupaten Aceh Tamiang/ Aceh Tamiang Central Boards of Statistic

Gambar 12.2
Figures

Laju Pertumbuhan Produk Domestik Regional Bruto Atas Dasar Harga Konstan 2010 Menurut Lapangan Usaha (persen), 2015–2019
Growth Rate of Gross Regional Domestic Product at 2010 Constant Market Prices by Industry (percent), 2015–2019



Sumber/Source : Badan Pusat Statistik Kabupaten Aceh Tamiang/ Aceh Tamiang Central Boards of Statistic

12.1 PRODUK DOMESTIK REGIONAL BRUTO KABUPATEN REGENCY GROSS REGIONAL DOMESTIC PRODUCT

Tabel 12.1.1 **Produkt Domestik Regional Bruto Atas Dasar Harga Berlaku Menurut Lapangan Usaha (miliar rupiah), 2015–2019**
Gross Regional Domestic Product at Current Market Prices by Industry (billion rupiahs), 2015–2019

Lapangan Usaha/Industry		2015
	(1)	(2)
A	Pertanian, Kehutanan, dan Perikanan/ <i>Agriculture, Forestry, and Fishing</i>	2 272,40
B	Pertambangan dan Penggalian/ <i>Mining and Quarrying</i>	759,80
C	Industri Pengolahan/ <i>Manufacturing</i>	344,45
D	Pengadaan Listrik dan Gas/ <i>Electricity and Gas</i>	5,28
E	Pengadaan Air; Pengelolaan Sampah, Limbah, dan Daur Ulang/ <i>Water Supply; Sewerage, Waste Management, and Remediation Activities</i>	2,36
F	Konstruksi/ <i>Construction</i>	362,03
G	Perdagangan Besar dan Eceran; Reparasi Mobil dan Sepeda Motor/ <i>Wholesale and Retail Trade; Repair of Motor Vehicles and Motorcycles</i>	608,53
H	Transportasi dan Pergudangan/ <i>Transportation and Storage</i>	239,48
I	Penyediaan Akomodasi dan Makan Minum/ <i>Accommodation and Food Service Activities</i>	66,62
J	Informasi dan Komunikasi/ <i>Information and Communication</i>	212,30
K	Jasa Keuangan dan Asuransi/ <i>Financial and Insurance Activities</i>	70,09
L	Real Estat/ <i>Real Estate Activities</i>	230,38
M,N	Jasa Perusahaan/ <i>Business Activities</i>	19,50
O	Administrasi Pemerintahan, Pertahanan, dan Jaminan Sosial Wajib/ <i>Public Administration and Defence; Compulsory Social Security</i>	230,71
P	Jasa Pendidikan/ <i>Education</i>	96,06
Q	Jasa Kesehatan dan Kegiatan Sosial/ <i>Human Health and Social Work Activities</i>	148,54
R,S,T,U	Jasa Lainnya/ <i>Other Services Activities</i>	94,67
A	Nilai Tambah Bruto Atas Harga Dasar/<i>Gross Value Added At Basic Price</i>	-
B	Pajak Dikurang Subsidi Atas Produk/<i>Taxes Less Subsidies on Products</i>	-
C	Produkt Domestik Bruto/<i>Gross Domestic Product</i>	5 763,17

Bersambung...
Continued. ...

Lanjutan Tabel/*Continued Table* 12.1.1

Lapangan Usaha/ <i>Industry</i>		2016
	(1)	(3)
A	Pertanian, Kehutanan, dan Perikanan/ <i>Agriculture, Forestry, and Fishing</i>	2 455,94
B	Pertambangan dan Penggalian/ <i>Mining and Quarrying</i>	650,44
C	Industri Pengolahan/ <i>Manufacturing</i>	385,38
D	Pengadaan Listrik dan Gas/ <i>Electricity and Gas</i>	5,80
E	Pengadaan Air; Pengelolaan Sampah, Limbah, dan Daur Ulang/ <i>Water Supply; Sewerage, Waste Management, and Remediation Activities</i>	3,03
F	Konstruksi/ <i>Construction</i>	392,10
G	Perdagangan Besar dan Eceran; Reparasi Mobil dan Sepeda Motor/ <i>Wholesale and Retail Trade; Repair of Motor Vehicles and Motorcycles</i>	653,65
H	Transportasi dan Pergudangan/ <i>Transportation and Storage</i>	244,20
I	Penyediaan Akomodasi dan Makan Minum/ <i>Accommodation and Food Service Activities</i>	75,04
J	Informasi dan Komunikasi/ <i>Information and Communication</i>	223,64
K	Jasa Keuangan dan Asuransi/ <i>Financial and Insurance Activities</i>	77,33
L	Real Estat/ <i>Real Estate Activities</i>	247,27
M,N	Jasa Perusahaan/ <i>Business Activities</i>	21,06
O	Administrasi Pemerintahan, Pertahanan, dan Jaminan Sosial Wajib/ <i>Public Administration and Defence; Compulsory Social Security</i>	257,25
P	Jasa Pendidikan/ <i>Education</i>	108,02
Q	Jasa Kesehatan dan Kegiatan Sosial/ <i>Human Health and Social Work Activities</i>	160,51
R,S,T,U	Jasa Lainnya/ <i>Other Services Activities</i>	102,80
A	Nilai Tambah Bruto Atas Harga Dasar/<i>Gross Value Added At Basic Price</i>	-
B	Pajak Dikurang Subsidi Atas Produk/<i>Taxes Less Subsidies on Products</i>	-
C	Produk Domestik Bruto/<i>Gross Domestic Product</i>	6 063,47

Bersambung....
Continued. ...

Lanjutan Tabel/*Continued Table* 12.1.1

Lapangan Usaha/ <i>Industry</i>		2017
	(1)	(4)
A	Pertanian, Kehutanan, dan Perikanan/ <i>Agriculture, Forestry, and Fishing</i>	2 650,85
B	Pertambangan dan Penggalian/ <i>Mining and Quarrying</i>	656,80
C	Industri Pengolahan/ <i>Manufacturing</i>	455,99
D	Pengadaan Listrik dan Gas/ <i>Electricity and Gas</i>	6,20
E	Pengadaan Air; Pengelolaan Sampah, Limbah, dan Daur Ulang/ <i>Water Supply; Sewerage, Waste Management, and Remediation Activities</i>	3,33
F	Konstruksi/ <i>Construction</i>	413,37
G	Perdagangan Besar dan Eceran; Reparasi Mobil dan Sepeda Motor/ <i>Wholesale and Retail Trade; Repair of Motor Vehicles and Motorcycles</i>	700,75
H	Transportasi dan Pergudangan/ <i>Transportation and Storage</i>	253,76
I	Penyediaan Akomodasi dan Makan Minum/ <i>Accommodation and Food Service Activities</i>	84,99
J	Informasi dan Komunikasi/ <i>Information and Communication</i>	233,35
K	Jasa Keuangan dan Asuransi/ <i>Financial and Insurance Activities</i>	84,12
L	Real Estat/ <i>Real Estate Activities</i>	269,23
M,N	Jasa Perusahaan/ <i>Business Activities</i>	22,64
O	Administrasi Pemerintahan, Pertahanan, dan Jaminan Sosial Wajib/ <i>Public Administration and Defence; Compulsory Social Security</i>	278,20
P	Jasa Pendidikan/ <i>Education</i>	119,64
Q	Jasa Kesehatan dan Kegiatan Sosial/ <i>Human Health and Social Work Activities</i>	171,66
R,S,T,U	Jasa Lainnya/ <i>Other Services Activities</i>	113,41
A	Nilai Tambah Bruto Atas Harga Dasar/<i>Gross Value Added At Basic Price</i>	-
B	Pajak Dikurang Subsidi Atas Produk/<i>Taxes Less Subsidies on Products</i>	-
C	Produk Domestik Bruto/<i>Gross Domestic Product</i>	6 518,27

Bersambung....
Continued. . .

Lanjutan Tabel/*Continued Table* 12.1.1

Lapangan Usaha/ <i>Industry</i>		2018
	(1)	(5)
A	Pertanian, Kehutanan, dan Perikanan/ <i>Agriculture, Forestry, and Fishing</i>	2 821,39
B	Pertambangan dan Penggalian/ <i>Mining and Quarrying</i>	754,02
C	Industri Pengolahan/ <i>Manufacturing</i>	488,44
D	Pengadaan Listrik dan Gas/ <i>Electricity and Gas</i>	6,48
E	Pengadaan Air; Pengelolaan Sampah, Limbah, dan Daur Ulang/ <i>Water Supply; Sewerage, Waste Management, and Remediation Activities</i>	3,57
F	Konstruksi/ <i>Construction</i>	426,35
G	Perdagangan Besar dan Eceran; Reparasi Mobil dan Sepeda Motor/ <i>Wholesale and Retail Trade; Repair of Motor Vehicles and Motorcycles</i>	756,25
H	Transportasi dan Pergudangan/ <i>Transportation and Storage</i>	267,54
I	Penyediaan Akomodasi dan Makan Minum/ <i>Accommodation and Food Service Activities</i>	94,66
J	Informasi dan Komunikasi/ <i>Information and Communication</i>	238,55
K	Jasa Keuangan dan Asuransi/ <i>Financial and Insurance Activities</i>	91,56
L	Real Estat/ <i>Real Estate Activities</i>	291,57
M,N	Jasa Perusahaan/ <i>Business Activities</i>	24,14
O	Administrasi Pemerintahan, Pertahanan, dan Jaminan Sosial Wajib/ <i>Public Administration and Defence; Compulsory Social Security</i>	296,64
P	Jasa Pendidikan/ <i>Education</i>	133,00
Q	Jasa Kesehatan dan Kegiatan Sosial/ <i>Human Health and Social Work Activities</i>	184,97
R,S,T,U	Jasa Lainnya/ <i>Other Services Activities</i>	121,32
A	Nilai Tambah Bruto Atas Harga Dasar/<i>Gross Value Added At Basic Price</i>	-
B	Pajak Dikurang Subsidi Atas Produk/<i>Taxes Less Subsidies on Products</i>	-
C	Produk Domestik Bruto/<i>Gross Domestic Product</i>	7 000,46

Bersambung...
Continued. ...

Lanjutan Tabel/*Continued Table* 12.1.1

Lapangan Usaha/ <i>Industry</i>		2019
	(1)	(6)
A	Pertanian, Kehutanan, dan Perikanan/ <i>Agriculture, Forestry, and Fishing</i>	3 000,35
B	Pertambangan dan Penggalian/ <i>Mining and Quarrying</i>	820,46
C	Industri Pengolahan/ <i>Manufacturing</i>	453,85
D	Pengadaan Listrik dan Gas/ <i>Electricity and Gas</i>	6,94
E	Pengadaan Air; Pengelolaan Sampah, Limbah, dan Daur Ulang/ <i>Water Supply; Sewerage, Waste Management, and Remediation Activities</i>	4,11
F	Konstruksi/ <i>Construction</i>	441,55
G	Perdagangan Besar dan Eceran; Reparasi Mobil dan Sepeda Motor/ <i>Wholesale and Retail Trade; Repair of Motor Vehicles and Motorcycles</i>	816,30
H	Transportasi dan Pergudangan/ <i>Transportation and Storage</i>	279,86
I	Penyediaan Akomodasi dan Makan Minum/ <i>Accommodation and Food Service Activities</i>	105,93
J	Informasi dan Komunikasi/ <i>Information and Communication</i>	244,36
K	Jasa Keuangan dan Asuransi/ <i>Financial and Insurance Activities</i>	99,75
L	Real Estat/ <i>Real Estate Activities</i>	313,20
M,N	Jasa Perusahaan/ <i>Business Activities</i>	25,66
O	Administrasi Pemerintahan, Pertahanan, dan Jaminan Sosial Wajib/ <i>Public Administration and Defence; Compulsory Social Security</i>	318,92
P	Jasa Pendidikan/ <i>Education</i>	154,54
Q	Jasa Kesehatan dan Kegiatan Sosial/ <i>Human Health and Social Work Activities</i>	201,75
R,S,T,U	Jasa Lainnya/ <i>Other Services Activities</i>	131,40
A	Nilai Tambah Bruto Atas Harga Dasar/<i>Gross Value Added At Basic Price</i>	-
B	Pajak Dikurang Subsidi Atas Produk/<i>Taxes Less Subsidies on Products</i>	-
C	Produk Domestik Bruto/<i>Gross Domestic Product</i>	7 418,93

Catatan/*Note*: ...Sumber/*Source*: Badan Pusat Statistik Kabupaten Aceh Tamiang/ *Aceh Tamiang Central Boards of Statistic*

Tabel
Table 12.1.2

Produk Domestik Regional Bruto Atas Dasar Harga Konstan 2010 Menurut Lapangan Usaha (miliar rupiah), 2015–2019
Gross Regional Domestic Product at 2010 Constant Market Prices by Industry (billion rupiahs), 2015–2019

Lapangan Usaha/Industry		2015
(1)		(2)
A	Pertanian, Kehutanan, dan Perikanan/ <i>Agriculture, Forestry, and Fishing</i>	1 953,33
B	Pertambangan dan Penggalian/ <i>Mining and Quarrying</i>	906,81
C	Industri Pengolahan/ <i>Manufacturing</i>	262,29
D	Pengadaan Listrik dan Gas/ <i>Electricity and Gas</i>	5,37
E	Pengadaan Air; Pengelolaan Sampah, Limbah, dan Daur Ulang/ <i>Water Supply; Sewerage, Waste Management, and Remediation Activities</i>	1,74
F	Konstruksi/ <i>Construction</i>	297,57
G	Perdagangan Besar dan Eceran; Reparasi Mobil dan Sepeda Motor/ <i>Wholesale and Retail Trade; Repair of Motor Vehicles and Motorcycles</i>	532,85
H	Transportasi dan Pergudangan/ <i>Transportation and Storage</i>	202,34
I	Penyediaan Akomodasi dan Makan Minum/ <i>Accommodation and Food Service Activities</i>	51,72
J	Informasi dan Komunikasi/ <i>Information and Communication</i>	189,18
K	Jasa Keuangan dan Asuransi/ <i>Financial and Insurance Activities</i>	52,17
L	Real Estat/ <i>Real Estate Activities</i>	193,77
M,N	Jasa Perusahaan/ <i>Business Activities</i>	17,17
O	Administrasi Pemerintahan, Pertahanan, dan Jaminan Sosial Wajib/ <i>Public Administration and Defence; Compulsory Social Security</i>	183,22
P	Jasa Pendidikan/ <i>Education</i>	83,15
Q	Jasa Kesehatan dan Kegiatan Sosial/ <i>Human Health and Social Work Activities</i>	124,57
R,S,T,U	Jasa Lainnya/ <i>Other Services Activities</i>	77,30
A	Nilai Tambah Bruto Atas Dasar Harga Dasar/<i>Gross Value Added At Basic Price</i>	-
B	Pajak Dikurang Subsidi Atas Produk/<i>Taxes Less Subsidies on Products</i>	-
C	Produk Domestik Bruto/<i>Gross Domestic Product</i>	5 134,53

Bersambung....
Continued. ...

Lanjutan Tabel/*Continued Table* 12.1.2

Lapangan Usaha/Industry		2016
	(1)	(3)
A	Pertanian, Kehutanan, dan Perikanan/ <i>Agriculture, Forestry, and Fishing</i>	2 069,03
B	Pertambangan dan Penggalian/ <i>Mining and Quarrying</i>	814,07
C	Industri Pengolahan/ <i>Manufacturing</i>	280,64
D	Pengadaan Listrik dan Gas/ <i>Electricity and Gas</i>	5,80
E	Pengadaan Air; Pengelolaan Sampah, Limbah, dan Daur Ulang/ <i>Water Supply; Sewerage, Waste Management, and Remediation Activities</i>	1,87
F	Konstruksi/ <i>Construction</i>	318,96
G	Perdagangan Besar dan Eceran; Reparasi Mobil dan Sepeda Motor/ <i>Wholesale and Retail Trade; Repair of Motor Vehicles and Motorcycles</i>	548,31
H	Transportasi dan Pergudangan/ <i>Transportation and Storage</i>	206,05
I	Penyediaan Akomodasi dan Makan Minum/ <i>Accommodation and Food Service Activities</i>	55,44
J	Informasi dan Komunikasi/ <i>Information and Communication</i>	198,50
K	Jasa Keuangan dan Asuransi/ <i>Financial and Insurance Activities</i>	56,15
L	Real Estat/ <i>Real Estate Activities</i>	205,52
M,N	Jasa Perusahaan/ <i>Business Activities</i>	18,22
O	Administrasi Pemerintahan, Pertahanan, dan Jaminan Sosial Wajib/ <i>Public Administration and Defence; Compulsory Social Security</i>	196,98
P	Jasa Pendidikan/ <i>Education</i>	89,12
Q	Jasa Kesehatan dan Kegiatan Sosial/ <i>Human Health and Social Work Activities</i>	133,00
R,S,T,U	Jasa Lainnya/ <i>Other Services Activities</i>	81,99
A	Nilai Tambah Bruto Atas Harga Dasar/<i>Gross Value Added At Basic Price</i>	-
B	Pajak Dikurang Subsidi Atas Produk/<i>Taxes Less Subsidies on Products</i>	-
C	Produk Domestik Bruto/<i>Gross Domestic Product</i>	5 279,64

Bersambung...
Continued. . .

Lanjutan Tabel/*Continued Table* 12.1.2

Lapangan Usaha/Industry		2017
	(1)	(4)
A	Pertanian, Kehutanan, dan Perikanan/ <i>Agriculture, Forestry, and Fishing</i>	2 185,90
B	Pertambangan dan Penggalian/ <i>Mining and Quarrying</i>	779,29
C	Industri Pengolahan/ <i>Manufacturing</i>	306,45
D	Pengadaan Listrik dan Gas/ <i>Electricity and Gas</i>	5,97
E	Pengadaan Air; Pengelolaan Sampah, Limbah, dan Daur Ulang/ <i>Water Supply; Sewerage, Waste Management, and Remediation Activities</i>	1,93
F	Konstruksi/ <i>Construction</i>	330,35
G	Perdagangan Besar dan Eceran; Reparasi Mobil dan Sepeda Motor/ <i>Wholesale and Retail Trade; Repair of Motor Vehicles and Motorcycles</i>	572,99
H	Transportasi dan Pergudangan/ <i>Transportation and Storage</i>	213,67
I	Penyediaan Akomodasi dan Makan Minum/ <i>Accommodation and Food Service Activities</i>	59,64
J	Informasi dan Komunikasi/ <i>Information and Communication</i>	206,12
K	Jasa Keuangan dan Asuransi/ <i>Financial and Insurance Activities</i>	59,05
L	Real Estat/ <i>Real Estate Activities</i>	217,46
M,N	Jasa Perusahaan/ <i>Business Activities</i>	18,98
O	Administrasi Pemerintahan, Pertahanan, dan Jaminan Sosial Wajib/ <i>Public Administration and Defence; Compulsory Social Security</i>	207,95
P	Jasa Pendidikan/ <i>Education</i>	95,63
Q	Jasa Kesehatan dan Kegiatan Sosial/ <i>Human Health and Social Work Activities</i>	141,19
R,S,T,U	Jasa Lainnya/ <i>Other Services Activities</i>	88,43
A	Nilai Tambah Bruto Atas Harga Dasar/<i>Gross Value Added At Basic Price</i>	-
B	Pajak Dikurang Subsidi Atas Produk/<i>Taxes Less Subsidies on Products</i>	-
C	Produk Domestik Bruto/<i>Gross Domestic Product</i>	5 491,01

Bersambung...
Continued. ...

Lanjutan Tabel/*Continued Table* 12.1.2

Lapangan Usaha/Industry		2018
	(1)	(5)
A	Pertanian, Kehutanan, dan Perikanan/ <i>Agriculture, Forestry, and Fishing</i>	2 286,40
B	Pertambangan dan Penggalian/ <i>Mining and Quarrying</i>	779,86
C	Industri Pengolahan/ <i>Manufacturing</i>	339,83
D	Pengadaan Listrik dan Gas/ <i>Electricity and Gas</i>	6,20
E	Pengadaan Air; Pengelolaan Sampah, Limbah, dan Daur Ulang/ <i>Water Supply; Sewerage, Waste Management, and Remediation Activities</i>	1,99
F	Konstruksi/ <i>Construction</i>	339,93
G	Perdagangan Besar dan Eceran; Reparasi Mobil dan Sepeda Motor/ <i>Wholesale and Retail Trade; Repair of Motor Vehicles and Motorcycles</i>	596,04
H	Transportasi dan Pergudangan/ <i>Transportation and Storage</i>	221,39
I	Penyediaan Akomodasi dan Makan Minum/ <i>Accommodation and Food Service Activities</i>	63,85
J	Informasi dan Komunikasi/ <i>Information and Communication</i>	210,94
K	Jasa Keuangan dan Asuransi/ <i>Financial and Insurance Activities</i>	62,69
L	Real Estat/ <i>Real Estate Activities</i>	230,97
M,N	Jasa Perusahaan/ <i>Business Activities</i>	19,87
O	Administrasi Pemerintahan, Pertahanan, dan Jaminan Sosial Wajib/ <i>Public Administration and Defence; Compulsory Social Security</i>	220,43
P	Jasa Pendidikan/ <i>Education</i>	102,71
Q	Jasa Kesehatan dan Kegiatan Sosial/ <i>Human Health and Social Work Activities</i>	150,15
R,S,T,U	Jasa Lainnya/ <i>Other Services Activities</i>	93,97
A	Nilai Tambah Bruto Atas Harga Dasar/<i>Gross Value Added At Basic Price</i>	-
B	Pajak Dikurang Subsidi Atas Produk/<i>Taxes Less Subsidies on Products</i>	-
C	Produk Domestik Bruto/<i>Gross Domestic Product</i>	5 727,24

Bersambung...
Continued. ...

Lanjutan Tabel/*Continued Table* 12.1.2

Lapangan Usaha/Industry		2019
	(1)	(6)
A	Pertanian, Kehutanan, dan Perikanan/ <i>Agriculture, Forestry, and Fishing</i>	2 402,55
B	Pertambangan dan Penggalian/ <i>Mining and Quarrying</i>	802,76
C	Industri Pengolahan/ <i>Manufacturing</i>	346,40
D	Pengadaan Listrik dan Gas/ <i>Electricity and Gas</i>	6,56
E	Pengadaan Air; Pengelolaan Sampah, Limbah, dan Daur Ulang/ <i>Water Supply; Sewerage, Waste Management, and Remediation Activities</i>	2,26
F	Konstruksi/ <i>Construction</i>	350,16
G	Perdagangan Besar dan Eceran; Reparasi Mobil dan Sepeda Motor/ <i>Wholesale and Retail Trade; Repair of Motor Vehicles and Motorcycles</i>	620,34
H	Transportasi dan Pergudangan/ <i>Transportation and Storage</i>	229,61
I	Penyediaan Akomodasi dan Makan Minum/ <i>Accommodation and Food Service Activities</i>	68,40
J	Informasi dan Komunikasi/ <i>Information and Communication</i>	215,89
K	Jasa Keuangan dan Asuransi/ <i>Financial and Insurance Activities</i>	66,56
L	Real Estat/ <i>Real Estate Activities</i>	245,54
M,N	Jasa Perusahaan/ <i>Business Activities</i>	20,71
O	Administrasi Pemerintahan, Pertahanan, dan Jaminan Sosial Wajib/ <i>Public Administration and Defence; Compulsory Social Security</i>	234,58
P	Jasa Pendidikan/ <i>Education</i>	111,40
Q	Jasa Kesehatan dan Kegiatan Sosial/ <i>Human Health and Social Work Activities</i>	159,86
R,S,T,U	Jasa Lainnya/ <i>Other Services Activities</i>	100,90
A	Nilai Tambah Bruto Atas Harga Dasar/<i>Gross Value Added At Basic Price</i>	-
B	Pajak Dikurang Subsidi Atas Produk/<i>Taxes Less Subsidies on Products</i>	-
C	Produk Domestik Bruto/<i>Gross Domestic Product</i>	5 984,50

Catatan/*Note*: ...Sumber/*Source*: Badan Pusat Statistik Kabupaten Aceh Tamiang/ *Aceh Tamiang Central Boards of Statistic*

Tabel
Table 12.1.3

Distribusi Persentase Produk Domestik Regional Bruto Atas Dasar Harga Berlaku Menurut Lapangan Usaha, 2015–2019
Percentage Distribution of Gross Regional Domestic Product at Current Market Prices by Industry, 2015–2019

Lapangan Usaha/Industry		2015
(1)		(2)
A	Pertanian, Kehutanan, dan Perikanan/ <i>Agriculture, Forestry, and Fishing</i>	39,43
B	Pertambangan dan Penggalian/ <i>Mining and Quarrying</i>	13,18
C	Industri Pengolahan/ <i>Manufacturing</i>	5,98
D	Pengadaan Listrik dan Gas/ <i>Electricity and Gas</i>	0,09
E	Pengadaan Air; Pengelolaan Sampah, Limbah, dan Daur Ulang/ <i>Water Supply; Sewerage, Waste Management, and Remediation Activities</i>	0,04
F	Konstruksi/ <i>Construction</i>	6,28
G	Perdagangan Besar dan Eceran; Reparasi Mobil dan Sepeda Motor/ <i>Wholesale and Retail Trade; Repair of Motor Vehicles and Motorcycles</i>	10,56
H	Transportasi dan Pergudangan/ <i>Transportation and Storage</i>	4,16
I	Penyediaan Akomodasi dan Makan Minum/ <i>Accommodation and Food Service Activities</i>	1,16
J	Informasi dan Komunikasi/ <i>Information and Communication</i>	3,68
K	Jasa Keuangan dan Asuransi/ <i>Financial and Insurance Activities</i>	1,22
L	Real Estat/ <i>Real Estate Activities</i>	4,00
M,N	Jasa Perusahaan/ <i>Business Activities</i>	0,34
O	Administrasi Pemerintahan, Pertahanan, dan Jaminan Sosial Wajib/ <i>Public Administration and Defence; Compulsory Social Security</i>	4,00
P	Jasa Pendidikan/ <i>Education</i>	1,67
Q	Jasa Kesehatan dan Kegiatan Sosial/ <i>Human Health and Social Work Activities</i>	2,58
R,S,T,U	Jasa Lainnya/ <i>Other Services Activities</i>	1,64
A	Nilai Tambah Bruto Atas Dasar Harga Dasar/<i>Gross Value Added At Basic Price</i>	-
B	Pajak Dikurang Subsidi Atas Produk/<i>Taxes Less Subsidies on Products</i>	-
C	Produk Domestik Bruto/<i>Gross Domestic Product</i>	100,00

Bersambung...
Continued. ...

Lanjutan Tabel/*Continued Table* 12.1.3

Lapangan Usaha/Industry		2016
	(1)	(3)
A	Pertanian, Kehutanan, dan Perikanan/ <i>Agriculture, Forestry, and Fishing</i>	40,50
B	Pertambangan dan Penggalian/ <i>Mining and Quarrying</i>	10,73
C	Industri Pengolahan/ <i>Manufacturing</i>	6,36
D	Pengadaan Listrik dan Gas/ <i>Electricity and Gas</i>	0,10
E	Pengadaan Air; Pengelolaan Sampah, Limbah, dan Daur Ulang/ <i>Water Supply; Sewerage, Waste Management, and Remediation Activities</i>	0,05
F	Konstruksi/ <i>Construction</i>	6,47
G	Perdagangan Besar dan Eceran; Reparasi Mobil dan Sepeda Motor/ <i>Wholesale and Retail Trade; Repair of Motor Vehicles and Motorcycles</i>	10,78
H	Transportasi dan Pergudangan/ <i>Transportation and Storage</i>	4,03
I	Penyediaan Akomodasi dan Makan Minum/ <i>Accommodation and Food Service Activities</i>	1,24
J	Informasi dan Komunikasi/ <i>Information and Communication</i>	3,69
K	Jasa Keuangan dan Asuransi/ <i>Financial and Insurance Activities</i>	1,28
L	Real Estat/ <i>Real Estate Activities</i>	4,08
M,N	Jasa Perusahaan/ <i>Business Activities</i>	0,35
O	Administrasi Pemerintahan, Pertahanan, dan Jaminan Sosial Wajib/ <i>Public Administration and Defence; Compulsory Social Security</i>	4,24
P	Jasa Pendidikan/ <i>Education</i>	1,78
Q	Jasa Kesehatan dan Kegiatan Sosial/ <i>Human Health and Social Work Activities</i>	2,65
R,S,T,U	Jasa Lainnya/ <i>Other Services Activities</i>	1,70
A	Nilai Tambah Bruto Atas Harga Dasar/<i>Gross Value Added At Basic Price</i>	-
B	Pajak Dikurang Subsidi Atas Produk/<i>Taxes Less Subsidies on Products</i>	-
C	Produk Domestik Bruto/<i>Gross Domestic Product</i>	100,00

Bersambung....
Continued. ...

Lanjutan Tabel/*Continued Table* 12.1.3

Lapangan Usaha/Industry		2017
	(1)	(4)
A	Pertanian, Kehutanan, dan Perikanan/ <i>Agriculture, Forestry, and Fishing</i>	40,67
B	Pertambangan dan Penggalian/ <i>Mining and Quarrying</i>	10,08
C	Industri Pengolahan/ <i>Manufacturing</i>	7,00
D	Pengadaan Listrik dan Gas/ <i>Electricity and Gas</i>	0,10
E	Pengadaan Air; Pengelolaan Sampah, Limbah, dan Daur Ulang/ <i>Water Supply; Sewerage, Waste Management, and Remediation Activities</i>	0,05
F	Konstruksi/ <i>Construction</i>	6,34
G	Perdagangan Besar dan Eceran; Reparasi Mobil dan Sepeda Motor/ <i>Wholesale and Retail Trade; Repair of Motor Vehicles and Motorcycles</i>	10,75
H	Transportasi dan Pergudangan/ <i>Transportation and Storage</i>	3,89
I	Penyediaan Akomodasi dan Makan Minum/ <i>Accommodation and Food Service Activities</i>	1,30
J	Informasi dan Komunikasi/ <i>Information and Communication</i>	3,58
K	Jasa Keuangan dan Asuransi/ <i>Financial and Insurance Activities</i>	1,29
L	Real Estat/ <i>Real Estate Activities</i>	4,13
M,N	Jasa Perusahaan/ <i>Business Activities</i>	0,35
O	Administrasi Pemerintahan, Pertahanan, dan Jaminan Sosial Wajib/ <i>Public Administration and Defence; Compulsory Social Security</i>	4,27
P	Jasa Pendidikan/ <i>Education</i>	1,84
Q	Jasa Kesehatan dan Kegiatan Sosial/ <i>Human Health and Social Work Activities</i>	2,63
R,S,T,U	Jasa Lainnya/ <i>Other Services Activities</i>	1,74
A	Nilai Tambah Bruto Atas Harga Dasar/<i>Gross Value Added At Basic Price</i>	-
B	Pajak Dikurang Subsidi Atas Produk/<i>Taxes Less Subsidies on Products</i>	-
C	Produk Domestik Bruto/<i>Gross Domestic Product</i>	100

Bersambung....
Continued. . . .

Lanjutan Tabel/*Continued Table* 12.1.3

Lapangan Usaha/Industry		2018
	(1)	(5)
A	Pertanian, Kehutanan, dan Perikanan/ <i>Agriculture, Forestry, and Fishing</i>	40,30
B	Pertambangan dan Penggalian/ <i>Mining and Quarrying</i>	10,77
C	Industri Pengolahan/ <i>Manufacturing</i>	6,98
D	Pengadaan Listrik dan Gas/ <i>Electricity and Gas</i>	0,09
E	Pengadaan Air; Pengelolaan Sampah, Limbah, dan Daur Ulang/ <i>Water Supply; Sewerage, Waste Management, and Remediation Activities</i>	0,05
F	Konstruksi/ <i>Construction</i>	6,09
G	Perdagangan Besar dan Eceran; Reparasi Mobil dan Sepeda Motor/ <i>Wholesale and Retail Trade; Repair of Motor Vehicles and Motorcycles</i>	10,80
H	Transportasi dan Pergudangan/ <i>Transportation and Storage</i>	3,82
I	Penyediaan Akomodasi dan Makan Minum/ <i>Accommodation and Food Service Activities</i>	1,35
J	Informasi dan Komunikasi/ <i>Information and Communication</i>	3,41
K	Jasa Keuangan dan Asuransi/ <i>Financial and Insurance Activities</i>	1,31
L	Real Estat/ <i>Real Estate Activities</i>	4,17
M,N	Jasa Perusahaan/ <i>Business Activities</i>	0,34
O	Administrasi Pemerintahan, Pertahanan, dan Jaminan Sosial Wajib/ <i>Public Administration and Defence; Compulsory Social Security</i>	4,24
P	Jasa Pendidikan/ <i>Education</i>	1,90
Q	Jasa Kesehatan dan Kegiatan Sosial/ <i>Human Health and Social Work Activities</i>	2,64
R,S,T,U	Jasa Lainnya/ <i>Other Services Activities</i>	1,73
A	Nilai Tambah Bruto Atas Harga Dasar/<i>Gross Value Added At Basic Price</i>	-
B	Pajak Dikurang Subsidi Atas Produk/<i>Taxes Less Subsidies on Products</i>	-
C	Produk Domestik Bruto/<i>Gross Domestic Product</i>	100

Bersambung....
Continued. ...

Lanjutan Tabel/*Continued Table* 12.1.3

Lapangan Usaha/ <i>Industry</i>		2019
	(1)	(6)
A	Pertanian, Kehutanan, dan Perikanan/ <i>Agriculture, Forestry, and Fishing</i>	40,44
B	Pertambangan dan Penggalian/ <i>Mining and Quarrying</i>	11,06
C	Industri Pengolahan/ <i>Manufacturing</i>	6,12
D	Pengadaan Listrik dan Gas/ <i>Electricity and Gas</i>	0,09
E	Pengadaan Air; Pengelolaan Sampah, Limbah, dan Daur Ulang/ <i>Water Supply; Sewerage, Waste Management, and Remediation Activities</i>	0,06
F	Konstruksi/ <i>Construction</i>	5,95
G	Perdagangan Besar dan Eceran; Reparasi Mobil dan Sepeda Motor/ <i>Wholesale and Retail Trade; Repair of Motor Vehicles and Motorcycles</i>	11,00
H	Transportasi dan Pergudangan/ <i>Transportation and Storage</i>	3,77
I	Penyediaan Akomodasi dan Makan Minum/ <i>Accommodation and Food Service Activities</i>	1,43
J	Informasi dan Komunikasi/ <i>Information and Communication</i>	3,29
K	Jasa Keuangan dan Asuransi/ <i>Financial and Insurance Activities</i>	1,34
L	Real Estat/ <i>Real Estate Activities</i>	4,22
M,N	Jasa Perusahaan/ <i>Business Activities</i>	0,35
O	Administrasi Pemerintahan, Pertahanan, dan Jaminan Sosial Wajib/ <i>Public Administration and Defence; Compulsory Social Security</i>	4,30
P	Jasa Pendidikan/ <i>Education</i>	2,08
Q	Jasa Kesehatan dan Kegiatan Sosial/ <i>Human Health and Social Work Activities</i>	2,72
R,S,T,U	Jasa Lainnya/ <i>Other Services Activities</i>	1,77
A	Nilai Tambah Bruto Atas Harga Dasar/<i>Gross Value Added At Basic Price</i>	-
B	Pajak Dikurang Subsidi Atas Produk/<i>Taxes Less Subsidies on Products</i>	-
C	Produk Domestik Bruto/<i>Gross Domestic Product</i>	100

Catatan/*Note*: ...Sumber/*Source*: Badan Pusat Statistik Kabupaten Aceh Tamiang/ *Aceh Tamiang Central Boards of Statistic*

Tabel
Table 12.1.4

Laju Pertumbuhan Produk Domestik Regional Bruto Atas Dasar Harga Konstan 2010 Menurut Lapangan Usaha (persen), 2016–2019
Growth Rate of Gross Regional Domestic Product at 2010 Constant Market Prices by Industry (percent), 2016–2019

Lapangan Usaha/Industry		2016
	(1)	(2)
A	Pertanian, Kehutanan, dan Perikanan/ <i>Agriculture, Forestry, and Fishing</i>	5,92
B	Pertambangan dan Penggalian/ <i>Mining and Quarrying</i>	-10,23
C	Industri Pengolahan/ <i>Manufacturing</i>	7,00
D	Pengadaan Listrik dan Gas/ <i>Electricity and Gas</i>	7,89
E	Pengadaan Air; Pengelolaan Sampah, Limbah, dan Daur Ulang/ <i>Water Supply; Sewerage, Waste Management, and Remediation Activities</i>	7,56
F	Konstruksi/ <i>Construction</i>	7,19
G	Perdagangan Besar dan Eceran; Reparasi Mobil dan Sepeda Motor/ <i>Wholesale and Retail Trade; Repair of Motor Vehicles and Motorcycles</i>	2,90
H	Transportasi dan Pergudangan/ <i>Transportation and Storage</i>	1,83
I	Penyediaan Akomodasi dan Makan Minum/ <i>Accommodation and Food Service Activities</i>	7,18
J	Informasi dan Komunikasi/ <i>Information and Communication</i>	4,92
K	Jasa Keuangan dan Asuransi/ <i>Financial and Insurance Activities</i>	7,64
L	Real Estat/ <i>Real Estate Activities</i>	6,06
M,N	Jasa Perusahaan/ <i>Business Activities</i>	6,17
Q	Administrasi Pemerintahan, Pertahanan, dan Jaminan Sosial Wajib/ <i>Public Administration and Defence; Compulsory Social Security</i>	7,51
P	Jasa Pendidikan/ <i>Education</i>	7,18
Q	Jasa Kesehatan dan Kegiatan Sosial/ <i>Human Health and Social Work Activities</i>	6,76
R,S,T,U	Jasa Lainnya/ <i>Other Services Activities</i>	6,07
A	Nilai Tambah Bruto Atas Harga Dasar/<i>Gross Value Added At Basic Price</i>	-
B	Pajak Dikurang Subsidi Atas Produk/<i>Taxes Less Subsidies on Products</i>	-
C	Produk Domestik Bruto/<i>Gross Domestic Product</i>	2,83

Bersambung....
Continued....

Lanjutan Tabel/*Continued Table* 12.1.4

Lapangan Usaha/Industry		2017
	(1)	(3)
A	Pertanian, Kehutanan, dan Perikanan/ <i>Agriculture, Forestry, and Fishing</i>	5,65
B	Pertambangan dan Penggalian/ <i>Mining and Quarrying</i>	-4,27
C	Industri Pengolahan/ <i>Manufacturing</i>	9,20
D	Pengadaan Listrik dan Gas/ <i>Electricity and Gas</i>	3,09
E	Pengadaan Air; Pengelolaan Sampah, Limbah, dan Daur Ulang/ <i>Water Supply; Sewerage, Waste Management, and Remediation Activities</i>	3,18
F	Konstruksi/ <i>Construction</i>	3,57
G	Perdagangan Besar dan Eceran; Reparasi Mobil dan Sepeda Motor/ <i>Wholesale and Retail Trade; Repair of Motor Vehicles and Motorcycles</i>	4,50
H	Transportasi dan Pergudangan/ <i>Transportation and Storage</i>	3,70
I	Penyediaan Akomodasi dan Makan Minum/ <i>Accommodation and Food Service Activities</i>	7,58
J	Informasi dan Komunikasi/ <i>Information and Communication</i>	3,84
K	Jasa Keuangan dan Asuransi/ <i>Financial and Insurance Activities</i>	5,16
L	Real Estat/ <i>Real Estate Activities</i>	5,81
M,N	Jasa Perusahaan/ <i>Business Activities</i>	4,17
O	Administrasi Pemerintahan, Pertahanan, dan Jaminan Sosial Wajib/ <i>Public Administration and Defence; Compulsory Social Security</i>	5,57
P	Jasa Pendidikan/ <i>Education</i>	7,31
Q	Jasa Kesehatan dan Kegiatan Sosial/ <i>Human Health and Social Work Activities</i>	6,16
R,S,T,U	Jasa Lainnya/ <i>Other Services Activities</i>	7,85
A	Nilai Tambah Bruto Atas Harga Dasar/<i>Gross Value Added At Basic Price</i>	-
B	Pajak Dikurang Subsidi Atas Produk/<i>Taxes Less Subsidies on Products</i>	-
C	Produk Domestik Bruto/<i>Gross Domestic Product</i>	4,00

Bersambung....
Continued....

Lanjutan Tabel/*Continued Table* 12.1.4

Lapangan Usaha/Industry		2018*
	(1)	(4)
A	Pertanian, Kehutanan, dan Perikanan/ <i>Agriculture, Forestry, and Fishing</i>	4,60
B	Pertambangan dan Penggalian/ <i>Mining and Quarrying</i>	0,07
C	Industri Pengolahan/ <i>Manufacturing</i>	10,89
D	Pengadaan Listrik dan Gas/ <i>Electricity and Gas</i>	3,76
E	Pengadaan Air; Pengelolaan Sampah, Limbah, dan Daur Ulang/ <i>Water Supply; Sewerage, Waste Management, and Remediation Activities</i>	3,34
F	Konstruksi/ <i>Construction</i>	2,90
G	Perdagangan Besar dan Eceran; Reparasi Mobil dan Sepeda Motor/ <i>Wholesale and Retail Trade; Repair of Motor Vehicles and Motorcycles</i>	4,02
H	Transportasi dan Pergudangan/ <i>Transportation and Storage</i>	3,61
I	Penyediaan Akomodasi dan Makan Minum/ <i>Accommodation and Food Service Activities</i>	7,07
J	Informasi dan Komunikasi/ <i>Information and Communication</i>	2,34
K	Jasa Keuangan dan Asuransi/ <i>Financial and Insurance Activities</i>	6,17
L	Real Estat/ <i>Real Estate Activities</i>	6,21
M,N	Jasa Perusahaan/ <i>Business Activities</i>	4,67
O	Administrasi Pemerintahan, Pertahanan, dan Jaminan Sosial Wajib/ <i>Public Administration and Defence; Compulsory Social Security</i>	6,00
P	Jasa Pendidikan/ <i>Education</i>	7,40
Q	Jasa Kesehatan dan Kegiatan Sosial/ <i>Human Health and Social Work Activities</i>	6,35
R,S,T,U	Jasa Lainnya/ <i>Other Services Activities</i>	6,27
A	Nilai Tambah Bruto Atas Harga Dasar/<i>Gross Value Added At Basic Price</i>	-
B	Pajak Dikurang Subsidi Atas Produk/<i>Taxes Less Subsidies on Products</i>	-
C	Produk Domestik Bruto/<i>Gross Domestic Product</i>	4,30

Bersambung...
Continued...

Lanjutan Tabel/*Continued Table* 12.1.4

Lapangan Usaha/ <i>Industry</i>		2019**
	(1)	(5)
A	Pertanian, Kehutanan, dan Perikanan/ <i>Agriculture, Forestry, and Fishing</i>	5,08
B	Pertambangan dan Penggalian/ <i>Mining and Quarrying</i>	2,94
C	Industri Pengolahan/ <i>Manufacturing</i>	1,93
D	Pengadaan Listrik dan Gas/ <i>Electricity and Gas</i>	5,81
E	Pengadaan Air; Pengelolaan Sampah, Limbah, dan Daur Ulang/ <i>Water Supply; Sewerage, Waste Management, and Remediation Activities</i>	13,50
F	Konstruksi/ <i>Construction</i>	3,01
G	Perdagangan Besar dan Eceran; Reparasi Mobil dan Sepeda Motor/ <i>Wholesale and Retail Trade; Repair of Motor Vehicles and Motorcycles</i>	4,08
H	Transportasi dan Pergudangan/ <i>Transportation and Storage</i>	3,71
I	Penyediaan Akomodasi dan Makan Minum/ <i>Accommodation and Food Service Activities</i>	7,13
J	Informasi dan Komunikasi/ <i>Information and Communication</i>	2,35
K	Jasa Keuangan dan Asuransi/ <i>Financial and Insurance Activities</i>	6,17
L	Real Estat/ <i>Real Estate Activities</i>	6,31
M,N	Jasa Perusahaan/ <i>Business Activities</i>	4,24
O	Administrasi Pemerintahan, Pertahanan, dan Jaminan Sosial Wajib/ <i>Public Administration and Defence; Compulsory Social Security</i>	6,42
P	Jasa Pendidikan/ <i>Education</i>	8,46
Q	Jasa Kesehatan dan Kegiatan Sosial/ <i>Human Health and Social Work Activities</i>	6,46
R,S,T,U	Jasa Lainnya/ <i>Other Services Activities</i>	7,37
A	Nilai Tambah Bruto Atas Harga Dasar/<i>Gross Value Added At Basic Price</i>	-
B	Pajak Dikurang Subsidi Atas Produk/<i>Taxes Less Subsidies on Products</i>	-
C	Produk Domestik Bruto/<i>Gross Domestic Product</i>	4,49

Catatan/*Note*: * Angka Sementara ** Angka Sangat Sementara

Sumber/*Source*: Badan Pusat Statistik Kabupaten Aceh Tamiang/ *Aceh Tamiang Central Boards of Statistic*

Tabel
Table 12.1.5

**Produk Domestik Regional Bruto Atas Dasar Harga
Berlaku Menurut Jenis Pengeluaran (miliar rupiah),
2015–2019**
*Gross Regional Domestic Product at Current Market Prices
by Type of Expenditure (billion rupiahs), 2015–2019*

Jenis Pengeluaran <i>Kind of Expenditures</i>	2015	2016
(1)	(2)	(3)
Pengeluaran Konsumsi Rumah Tangga	3 354,17	3 660,75
Pengeluaran Konsumsi LNPRT	82,58	93,48
Pengeluaran Konsumsi Pemerintah	895,56	1 024,93
Pembentukan Modal Tetap Bruto	1 771,98	1 901,38
Perubahan Inventori	-6,44	20,27
Ekspor Barang dan Jasa	-450,15	-937,65
Produk Domestik Regional Bruto	5 647,70	5 763,17

Bersambung...
Continued. . .

Lanjutan Tabel/Continued Table 12.1.5

Jenis Pengeluaran <i>Kind of Expenditures</i>	2017	2018*	2019**
(1)	(4)	(5)	(6)
Pengeluaran Konsumsi Rumah Tangga	3 976,07	4 253,38	4 539,27
Pengeluaran Konsumsi LNPRT	105,72	114,55	126,07
Pengeluaran Konsumsi Pemerintah	1 078,30	1 136,13	1 150,53
Pembentukan Modal Tetap Bruto	2 116,76	2 265,08	2 420,42
Perubahan Inventori	55,67	11,97	-0,03
Ekspor Barang dan Jasa	-1 269,05	-1 262,84	-1 235,80
Produk Domestik Regional Bruto	6 063,47	6 518,27	7 000,46

Catatan/Note: * Angka Sementara ** Angka Sangat Sementara

Sumber/Source: Badan Pusat Statistik Kabupaten Aceh Tamiang/ Aceh Tamiang Central Boards of Statistic

Tabel
Table 12.1.6

Produk Domestik Regional Bruto Atas Dasar Harga Konstan 2010 Menurut Jenis Pengeluaran (miliar rupiah), 2015–2019
Gross Regional Domestic Product at 2010 Constant Market Prices by Type of Expenditure (billion rupiahs), 2015–2019

Jenis Pengeluaran <i>Kind of Expenditures</i>	2015	2016
(1)	(2)	(3)
Pengeluaran Konsumsi Rumah Tangga	3 037,22	3 148,37
Pengeluaran Konsumsi LNPRT	75,97	77,90
Pengeluaran Konsumsi Pemerintah	694,59	672,65
Pembentukan Modal Tetap Bruto	1624,02	1 690,43
Perubahan Inventori	15,80	36,68
Ekspor Barang dan Jasa	-313,06	-346,40
Produk Domestik Regional Bruto	5 134,53	5 279,64

Bersambung...
Continued. . .

Lanjutan Tabel/*Continued Table* 12.1.6

Jenis Pengeluaran <i>Kind of Expenditures</i>	2017	2018*	2019**
(1)	(4)	(5)	(6)
Pengeluaran Konsumsi Rumah Tangga	3 257,45	3 381,69	3 514,81
Pengeluaran Konsumsi LNPRT	81,32	86,25	93,40
Pengeluaran Konsumsi Pemerintah	688,55	690,36	711,91
Pembentukan Modal Tetap Bruto	1 730,38	1 775,42	1 829,69
Perubahan Inventori	4,86	-0,01	0,68
Ekspor Barang dan Jasa	-271,55	-206,48	-165,99
Produk Domestik Regional Bruto	5 491,01	5 727,24	5 984,50

Catatan/Note: * Angka Sementara ** Angka Sangat Sementara

Sumber/Source: Badan Pusat Statistik Kabupaten Aceh Tamiang/ *Aceh Tamiang Central Boards of Statistic*



13

**PERBANDINGAN ANTAR KABUPATEN/KOTA
REGENCY/MUNICIPAL COMPARISON**

<https://acehtanjungkab.bps.go.id>

PENJELASAN TEKNIS

1. Laju pertumbuhan penduduk adalah angka yang menunjukkan persentase penambahan penduduk dalam jangka waktu tertentu,
2. Laju Pertumbuhan PDB/PDRB adalah laju pertumbuhan produk domestik bruto (PDB) atas dasar harga konstan diperoleh dengan mengurangi nilai pada tahun ke n dengan nilai pada tahun ke (n-1) dibagi dengan nilai pada tahun ke (n-1) dikalikan dengan 100 persen, Laju pertumbuhan PDB / PDRB menunjukkan suatu tingkat perkembangan riil dari agregat pendapatan untuk masing-masing tahun dibandingkan dengan tahun sebelumnya,
3. Indeks Pembangunan Manusia (IPM) merupakan indikator penting untuk mengukur keberhasilan dalam upaya membangun kualitas hidup manusia (masyarakat /penduduk), IPM dapat menentukan peringkat atau level pembangunan suatu wilayah/ negara, Bagi Indonesia, IPM merupakan data strategis karena selain sebagai ukuran kinerja Pemerintah, IPM juga digunakan sebagai salah satu alokator penentuan Dana Alokasi Umum (DAU),

TECHNICAL NOTES

1. *The rate of population growth is a number that represents the percentage of population growth in a given time period,*
2. *GDP Growth / GRDP is the growth rate of gross domestic product (GDP) at constant prices is obtained by subtracting the value in year n with the value in the year to the (n-1) divided by the value in the year to the (n-1) multiplied by 100 percent, The growth rate of the GDP / GRDP shows a level of real development of aggregate income for each year compared with the previous year,*
3. *Human Development Index (IPM) is an important indicator to measure success in the effort to build the quality of human life (community / population), IPM can rank or level of development of a region / country, For Indonesia, the HDI is strategic because in addition to the data as a measure of the Government's performance, IPM is also used as one allocator determining the General Allocation Fund (DAU),*

4. Rasio Gini atau koefisien adalah alat mengukur derajat ketidakmerataan distribusi penduduk. Ini didasarkan pada kurva Lorenz, yaitu sebuah kurva pengeluaran kumulatif yang membandingkan distribusi dari suatu variable tertentu (misalnya pendapatan) dengan distribusi uniform (seragam) yang mewakili persentase kumulatif penduduk.
 5. Umur Harapan Hidup (UHH) Rata-rata tahun hidup yang masih akan dijalani oleh seseorang yang telah berhasil mencapai umur x , pada suatu tahun tertentu, dalam situasi mortalitas yang berlaku di lingkungan masyarakatnya.
 6. Angka Harapan Lama Sekolah (EYS) didefinisikan lamanya sekolah (dalam tahun) yang diharapkan akan dirasakan oleh anak pada umur tertentu di masa mendatang. Diasumsikan bahwa peluang anak tersebut akan tetap bersekolah pada umur-umur berikutnya sama dengan peluang penduduk yang bersekolah per jumlah penduduk untuk umur yang sama saat ini.
 7. Angka Harapan Lama Sekolah (EYS) dihitung untuk penduduk berusia 7 tahun ke atas. HLS dapat digunakan untuk mengetahui kondisi pembangunan sistem pendidikan di berbagai jenjang yang ditunjukkan dalam bentuk lamanya pendidikan (dalam
4. *The Gini Ratio or coefficient is a tool to measure the degree of inequality in population distribution. This is based on the Lorenz curve, which is a cumulative expenditure curve that compares the distribution of a particular variable (for example income) with a uniform distribution that represents the cumulative percentage of the population.*
 5. *Life Expectancy (UHH) The average life year that is still to be lived by someone who has successfully reached age x , in a given year, in a situation of mortality that prevails in his community.*
 6. *Old School Expectation Rate (EYS) is defined as the length of school (in years) that is expected to be felt by children at a certain age in the future. It is assumed that the opportunity for the child to continue attending school at the next age is the same as the opportunity for the population to attend school per number of residents for the same age at this time.*
 7. *Old School Expectation Rates (EYS) are calculated for residents aged 7 years and over. HLS can be used to determine the condition of the development of the education system at various levels indicated in the form of the length of education (in years) which is expected to be*

tahun) yang diharapkan dapat dicapai oleh setiap anak.

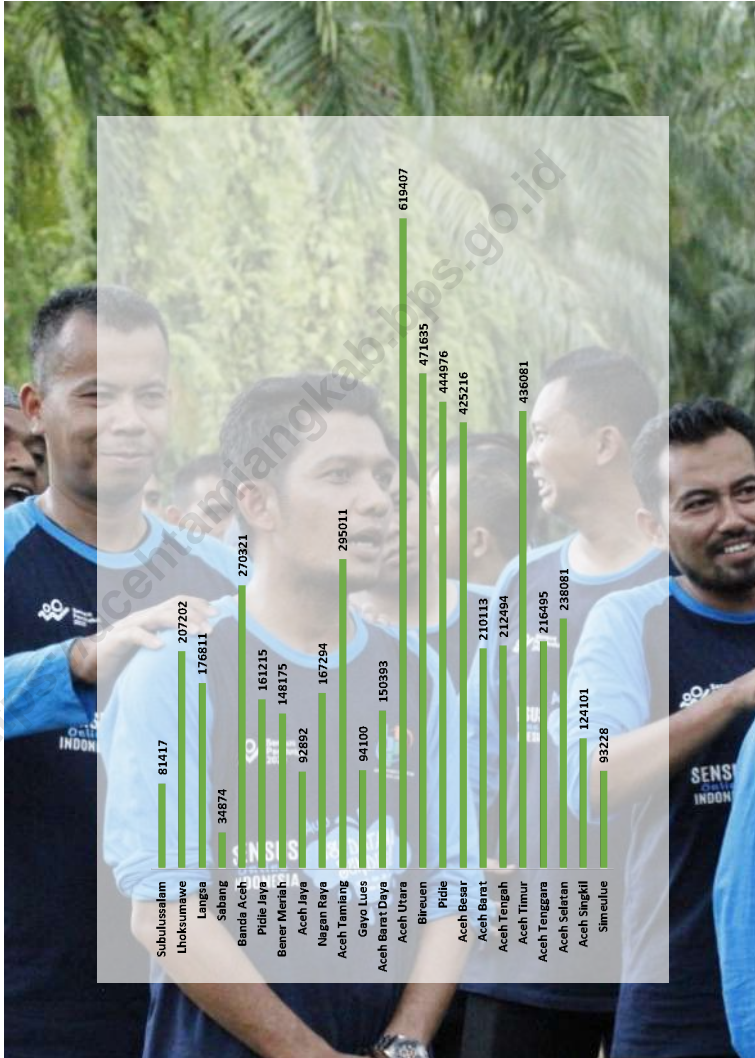
8. Rata-rata Lama Sekolah (MYS) didefinisikan sebagai jumlah tahun yang digunakan oleh penduduk dalam menjalani pendidikan formal. Diasumsikan bahwa dalam kondisi normal rata-rata lama sekolah suatu wilayah tidak akan turun. Cakupan penduduk yang dihitung dalam penghitungan rata-rata lama sekolah adalah penduduk berusia 25 tahun ke atas.
9. Pengeluaran per kapita yang disesuaikan ditentukan dari nilai pengeluaran per kapita dan paritas daya beli (Purchasing Power Parity-PPP). Rata-rata pengeluaran per kapita setahun diperoleh dari Susenas, dihitung dari level provinsi hingga level kab/kota. Rata-rata pengeluaran per kapita dibuat konstan/riil dengan tahun dasar 2012=100. Perhitungan paritas daya beli pada metode baru menggunakan 96 komoditas dimana 66 komoditas merupakan makanan dan sisanya merupakan komoditas nonmakanan. Metode penghitungan paritas daya beli menggunakan Metode Rao.

to be achieved by every child.

8. *Average Length of School (MYS) is defined as the number of years used by residents in undergoing formal education. It is assumed that under normal conditions the average length of schooling of an area will not go down. Population coverage calculated in the calculation of average length of school is residents aged 25 years and over.*
9. *Adjusted per capita expenditure is determined by the value of expenditure per capita and purchasing power parity (PPP). Average annual expenditure per capita is obtained from Susenas, calculated from the provincial level to the district / city level. Average per capita expenditure is made constant / real with base year 2012 = 100. The calculation of purchasing power parity in the new method uses 96 commodities of which 66 commodities are food and the rest are non-food commodities. The method of calculating purchasing power parity uses the Rao Method.*

Gambar 13.1
Figures

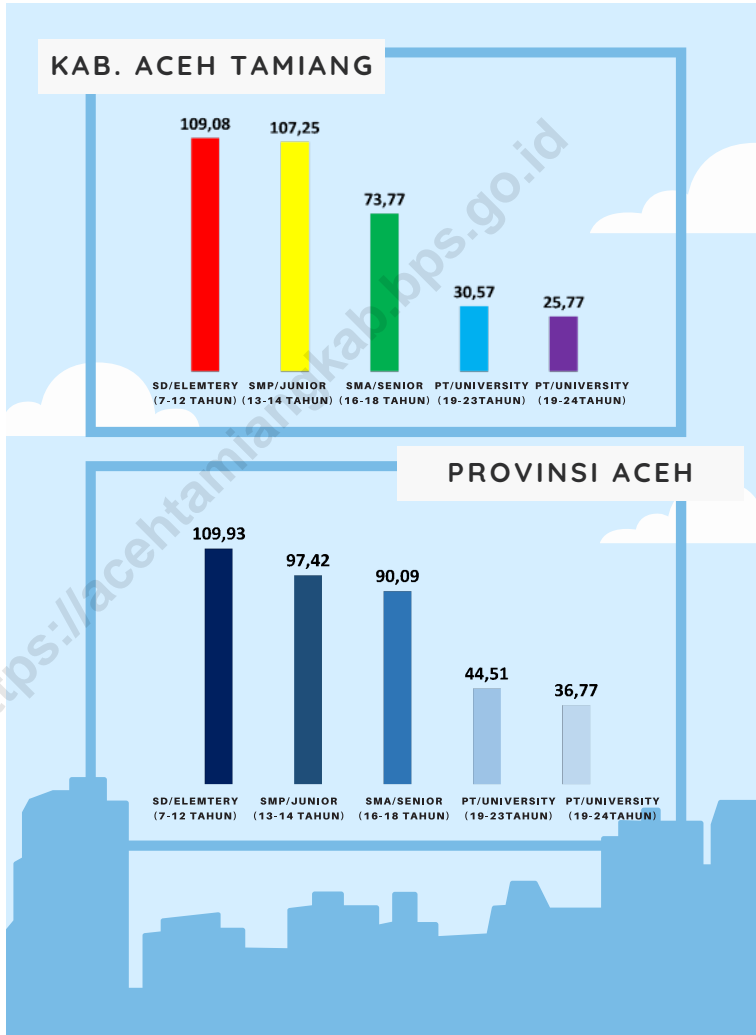
Jumlah Penduduk Menurut Kabupaten/Kota di Provinsi Aceh, 2019
Population by Regency/City in Aceh Province, 2019



Sumber/Source : Badan Pusat Statistik Provinsi Aceh/BPS-Statistic of Aceh Province

Gambar 13.2
Figures

Angka Partisipasi Sekolah Kasar (APK) Kabupaten Aceh Tamiang dan Provinsi Aceh, 2019
Gross participation rate of Aceh Tamiang Regency and Aceh Province, 2019



Sumber/Source : Badan Pusat Statistik Provinsi Aceh/BPS-Statistic of Aceh Province

Tabel
Table 13.1**Jumlah Penduduk Menurut Kabupaten/Kota di Provinsi Aceh, 2016-2019**
Population by Regency/City in Aceh Province, 2016-2019

Kabupaten/Kota Regency/City		2016	2017	2018	2019
(1)		(2)	(3)	(4)	(5)
Kabupaten/Regency					
1	Simeulue	90 291	91 372	92 393	93 228
2	Aceh Singkil	116 712	119 490	121 681	124 101
3	Aceh Selatan	228 603	231 893	235 115	238 081
4	Aceh Tenggara	204 468	208 481	212 417	216 495
5	Aceh Timur	411 279	419 594	427 567	436 081
6	Aceh Tengah	200 412	204 273	208 505	212 494
7	Aceh Barat	197 921	201 682	205 971	210 113
8	Aceh Besar	400 913	409 109	417 302	425 216
9	Pidie	425 974	432 599	439 131	444 976
10	Bireuen	443 627	453 224	461 726	471 635
11	Aceh Utara	593 492	602 554	611 435	619 407
12	Aceh Barat Daya	143 312	145 726	148 111	150 393
13	Gayo Lues	89 500	91 024	92 602	94 100
14	Aceh Tamiang	282 921	287 007	291 112	295 011
15	Nagan Raya	158 223	161 329	164 483	167 294
16	Aceh Jaya	87 622	89 618	91 087	92 892
17	Bener Meriah	139 890	142 526	145 086	148 175
18	Pidie Jaya	151 472	154 795	158 091	161 215
Kota/City					
1	Banda Aceh	254 904	259 913	265 111	270 321
2	Sabang	33 622	33 978	34 571	34 874
3	Langsa	168 820	171 574	174 318	176 811
4	Lhoksumawe	195 186	198 980	203 284	207 202
5	Subulussalam	77 084	78 725	80 215	81 417
Aceh		5 096 248	5 189 466	5 281 314	5 371 532

Sumber/Source: : Badan Pusat Statistik Provinsi Aceh/BPS-Statistic of Aceh Province

Tabel
Table 13.2

Laju Pertumbuhan Produk Domestik Regional Bruto Atas Dasar Harga Konstan 2010 Menurut Kabupaten/Kota di Provinsi Aceh (persen) 2017-2019
Growth Rate of Gross Regional Domestic Product at 2010 Constant Market Prices by Regency/City in Aceh Province (percent) 2017-2019

Kabupaten/Kota Regency/City		2017	2018	2019
(1)		(2)	(3)	(4)
Kabupaten/Regency				
1	Simeulue	4,42	4,35	4,75
2	Aceh Singkil	3,92	3,99	4,19
3	Aceh Selatan	3,93	4,68	4,14
4	Aceh Tenggara	5,03	3,36	4,14
5	Aceh Timur	4,34	4,34	4,41
6	Aceh Tengah	4,05	4,14	3,26
7	Aceh Barat	13,23	10,16	4,86
8	Aceh Besar	4,01	4,09	4,31
9	Pidie	4,42	4,24	4,42
10	Bireuen	4,23	4,33	5,00
11	Aceh Utara	2,30	5,14	3,54
12	Aceh Barat Daya	4,46	4,61	4,74
13	Gayo Lues	4,70	2,18	1,01
14	Aceh Tamiang	4,00	4,30	4,49
15	Nagan Raya	3,95	4,35	5,99
16	Aceh Jaya	4,00	4,04	3,72
17	Bener Meriah	4,09	4,18	4,32
18	Pidie Jaya	5,80	4,67	4,08
Kota/City				
1	Banda Aceh	3,39	4,49	4,18
2	Sabang	6,07	5,86	5,82
3	Langsa	4,43	4,53	4,44
4	Lhoksumawe	2,19	3,84	3,97
5	Subulussalam	4,93	4,42	4,42

Sumber/Source : Badan Pusat Statistik Provinsi Aceh/BPS-Statistic of Aceh Province

Tabel
Table 13.3**Jumlah Penduduk Miskin Menurut Kabupaten/Kota di
Provinsi Aceh 2015-2019**
**Number of Poor People by Regency/City in Aceh Province
2015-2019**

Kabupaten/Kota Regency/City	2015	2016	2017	2018	2019
(1)	(2)	(3)	(4)	(5)	(6)
Kabupaten/Regency					
1 Simeulue	18 120	17 930	18 400	18 221	17 670
2 Aceh Singkil	24 840	25 090	26 270	25 735	25 660
3 Aceh Selatan	29 610	30 680	32 510	32 815	31 060
4 Aceh Tenggara	30 140	29 390	30 840	30 203	28 930
5 Aceh Timur	63 480	61 630	63 670	61 644	62 790
6 Aceh Tengah	34 260	33 160	34 240	32 314	32 780
7 Aceh Barat	41 360	40 110	40 720	39 562	39 290
8 Aceh Besar	62 270	62 030	62 720	60 084	58 900
9 Pidie	88 220	90 160	92 350	89 533	86 290
10 Bireuen	73 140	70 440	71 540	65 744	63 600
11 Aceh Utara	111 440	115 050	118 740	111 272	107 340
12 Aceh Barat Daya	25 930	25 730	26 570	25 229	24 360
13 Gayo Lues	19 320	19 480	19 910	19 087	18 630
14 Aceh Tamiang	40 380	40 880	42 010	41 209	39 350
15 Nagan Raya	31 320	30 310	31 060	31 056	29 930
16 Aceh Jaya	13 850	13 100	13 230	12 846	12 350
17 Bener Meriah	29 310	29 820	29 990	29 078	28 450
18 Pidie Jaya	31 810	31 940	33 600	31 720	30 970
Kota/City					
1 Banda Aceh	19 300	18 800	19 230	19 130	19 420
2 Sabang	5 860	5 810	5 980	5 615	5 430
3 Langsa	19 220	18 630	19 200	18 734	18 620
4 Lhoksumawe	23 150	23 280	24 400	23 879	23 050
5 Subulussalam	15 250	14 990	15 440	14 778	14 560
Jumlah Total	851 580	848 444	872 610	839 488	819 440

Sumber/Source: : Badan Pusat Statistik Provinsi Aceh/BPS-Statistic of Aceh Province

Tabel
Table 13.4

**Indeks Pembangunan Manusia Menurut Kabupaten/Kota
Di Provinsi Aceh 2015-2019**
*Human Development Index by Regency/Municipality in Aceh
Province 2015 - 2019*

Kabupaten/Kota Regency/City		Tahun Years				
		2015	2016	2017	2018	2019
(1)		(2)	(3)	(4)	(5)	(6)
Kabupaten/Regency						
1	Simeulue	63,16	63,82	64,41	64,74	65,65
2	Aceh Singkil	66,05	66,96	67,37	68,02	69,19
3	Aceh Selatan	63,28	64,13	65,03	65,92	67,04
4	Aceh Tenggara	66,77	67,48	68,09	68,67	69,38
5	Aceh Timur	64,55	65,42	66,32	66,82	67,48
6	Aceh Tengah	71,51	72,04	72,19	72,64	73,28
7	Aceh Barat	68,41	69,26	70,20	70,47	71,13
8	Aceh Besar	71,70	71,75	72,00	72,73	73,56
9	Pidie	68,68	69,06	69,52	69,93	70,58
10	Bireuen	69,77	70,21	71,11	71,37	72,17
11	Aceh Utara	66,85	67,19	67,67	68,36	69,40
12	Aceh Barat Daya	63,77	64,57	65,09	65,67	66,67
13	Gayo Lues	63,67	64,26	65,01	65,88	67,31
14	Aceh Tamiang	67,03	67,41	67,99	68,45	69,34
15	Nagan Raya	66,73	67,32	67,78	68,15	69,33
16	Aceh Jaya	67,53	67,70	68,07	68,83	69,89
17	Bener Meriah	70,62	71,42	71,89	72,14	73,02
18	Pidie Jaya	70,49	71,13	71,73	72,12	72,98
Kota/City						
1	Banda Aceh	83,25	83,73	83,95	84,37	85,18
2	Sabang	72,51	73,36	74,10	74,82	75,78
3	Langsa	74,74	75,41	75,89	76,34	77,15
4	Lhoksumawe	75,11	75,78	76,34	76,62	77,30
5	Subulussalam	61,32	62,18	62,88	63,48	64,46
Jumlah Total		69,45	70,00	70,60	71,19	71,96

Sumber/Source: : Badan Pusat Statistik Provinsi Aceh/BPS-Statistic of Aceh Province

Tabel
Table 13.5**Angka Partisipasi Sekolah Kasar (APK) Menurut Kabupaten/
Kota Di Provinsi Aceh, 2019**
*gross participation rate by Regency/Municipality in Aceh
Province, 2019*

Kabupaten/Kota Regency/City	Tahun Years				
	SD /Elementary (7-12 Tahun)	SMP /Junior (13-14 Tahun)	SM/Senior (16-18 Tahun)	PT /University (19-23 Tahun)	PT/University (19-24 Tahun)
(1)	(2)	(3)	(4)	(5)	(6)
Kabupaten/Regency					
1 Simeulue	112,40	91,84	101,29	51,12	38,76
2 Aceh Singkil	109,76	98,84	77,75	22,06	18,57
3 Aceh Selatan	109,18	93,51	123,68	29,87	25,19
4 Aceh Tenggara	114,62	101,11	84,22	29,72	24,41
5 Aceh Timur	109,95	100,57	72,60	23,37	18,96
6 Aceh Tengah	111,43	115,17	80,66	42,17	35,46
7 Aceh Barat	108,28	92,46	81,21	40,85	35,43
8 Aceh Besar	110,57	86,49	97,72	52,72	42,92
9 Pidie	113,43	92,56	97,12	47,94	38,99
10 Bireuen	109,18	91,29	94,72	45,40	36,86
11 Aceh Utara	107,78	104,18	80,77	39,69	33,64
12 Aceh Barat Daya	108,33	88,24	91,97	37,18	28,81
13 Gayo Lues	112,83	108,89	86,03	28,68	24,59
14 Aceh Tamiang	109,08	107,25	73,77	30,57	25,77
15 Nagan Raya	107,70	100,32	81,60	37,09	28,49
16 Aceh Jaya	110,02	106,72	89,41	30,91	23,54
17 Bener Meriah	110,47	95,53	86,89	21,06	18,73
18 Pidie Jaya	109,34	99,19	95,48	42,94	31,32
Kota/City					
1 Banda Aceh	107,44	87,97	126,65	92,17	79,20
2 Sabang	110,33	106,49	109,56	27,97	22,53
3 Langsa	107,76	87,53	92,66	66,05	56,83
4 Lhoksumawe	110,19	99,72	85,28	54,35	45,01
5 Subulussalam	110,70	102,34	87,92	33,48	26,73
Jumlah Total	109,93	97,42	90,09	44,51	36,77

Sumber/Source : Badan Pusat Statistik Provinsi Aceh/BPS-Statistic of Aceh Province

Tabel
Table 13.6

Perkembangan Koefisien Gini Ratio Per Kabupaten/Kota di Provinsi Aceh
Growth Rate of Gini Ratio Coefficient Per Regency/City in Aceh Province

Kabupaten/Kota	Regency/City	Tahun Years	
		2018	2019
	(1)	(2)	(3)
Kabupaten/Regency			
1	Simeulue	0,343	0,340
2	Aceh Singkil	0,336	0,282
3	Aceh Selatan	0,312	0,273
4	Aceh Tenggara	0,295	0,278
5	Aceh Timur	0,272	0,249
6	Aceh Tengah	0,260	0,256
7	Aceh Barat	0,276	0,330
8	Aceh Besar	0,306	0,288
9	Pidie	0,262	0,249
10	Bireuen	0,305	0,295
11	Aceh Utara	0,292	0,308
12	Aceh Barat Daya	0,286	0,301
13	Gayo Lues	0,315	0,290
14	Aceh Tamiang	0,328	0,289
15	Nagan Raya	0,284	0,252
16	Aceh Jaya	0,264	0,253
17	Bener Meriah	0,254	0,267
18	Pidie Jaya	0,233	0,236
Kota/City			
1	Banda Aceh	0,294	0,289
2	Sabang	0,277	0,281
3	Langsa	0,356	0,363
4	Lhoksumawe	0,305	0,306
5	Subulussalam	0,291	0,342
Provinsi Aceh Aceh Province		0,325	0,319

Sumber/Source : Badan Pusat Statistik Provinsi Aceh/BPS-Statistic of Aceh Province

Tabel
Table 13.7

Umur Harapan Hidup, Estimasi Lama Sekolah dan Rata-Rata Lama Sekolah Menurut Kabupaten/Kota di Provinsi Aceh, 2018-2019
UHH,EYS and MYS by Regency/City in Aceh Province 2018-2019

Kabupaten/Kota Regency/City	UHH		EYS		MYS		Pengeluaran per Kapita (000 Rp)	
	2018	2019	2018	2019	2018	2019	2018	2019
(1)	(2)	(3)	(4)	(5)	(6)	(7)	(8)	(9)
Kabupaten/Regency								
1 Simeulue	65,00	65,22	13,25	13,51	9,07	9,08	6 824	7 210
2 Aceh Singkil	67,16	67,36	14,29	14,30	8,05	8,52	8 506	8 715
3 Aceh Selatan	64,02	64,27	14,15	14,41	8,38	8,59	7 891	8 187
4 Aceh Tenggara	67,77	68,04	13,98	13,99	9,64	9,65	7 685	8 067
5 Aceh Timur	68,44	68,67	13,01	13,02	7,85	7,86	8 252	8 600
6 Aceh Tengah	68,62	68,82	14,25	14,26	9,68	9,69	10 394	10 782
7 Aceh Barat	67,72	67,93	14,58	14,59	9,08	9,09	9 134	9 692
8 Aceh Besar	69,59	69,77	14,70	14,71	10,14	10,31	9 192	9 661
9 Pidie	66,68	66,89	14,44	14,45	8,81	8,82	9 492	9 824
10 Bireuen	70,92	71,16	14,81	14,82	9,17	9,27	8 378	8 889
11 Aceh Utara	68,61	68,79	14,68	14,69	8,11	8,46	7 919	8 189
12 Aceh Barat Daya	64,65	64,91	13,56	13,57	8,13	8,35	8 093	8 491
13 Gayo Lues	65,12	65,38	13,49	13,73	7,69	7,91	8 529	8 845
14 Aceh Tamiang	69,28	69,52	13,57	13,58	8,70	8,89	8 032	8 362
15 Nagan Raya	68,89	69,14	14,11	14,12	8,26	8,50	7 936	8 348
16 Aceh Jaya	66,88	67,11	13,96	13,97	8,37	8,66	9 262	9 682
17 Bener Meriah	68,99	69,19	13,44	13,45	9,56	9,78	10 626	11 124
18 Pidie Jaya	69,81	70,06	14,53	14,54	8,86	9,04	9 967	10 364
Kota/City								
1 Banda Aceh	71,10	71,36	17,26	17,39	12,60	12,64	16 234	16 892
2 Sabang	70,21	70,45	13,66	13,81	10,97	11,13	10 899	11 444
3 Langsa	69,16	69,37	15,19	15,34	11,06	11,10	11 497	12 099
4 Lhoksumawe	71,27	71,52	15,18	15,19	10,89	10,90	10 863	11 421
5 Subulussalam	63,69	63,94	14,20	14,21	7,39	7,58	7 039	7 463
Provinsi Aceh Aceh Province	69,64	69,87	14,27	14,30	9,09	9,18	9 186	9 603

Sumber/Source: : Badan Pusat Statistik Provinsi Aceh/BPS-Statistic of Aceh Province

<https://acehtamiangkab.bps.go.id>

DAFTAR PUSTAKA

1. Kantor Bupati Aceh Tamiang
2. Sekretariat Daerah
3. Sekretariat DPRD
4. Dinas Syariah Islam
5. Dinas Pendidikan dan Kebudayaan
6. Dinas Kesehatan
7. Dinas Koperasi, Usaha Kecil Dan Perindustrian
8. Dinas Pekerjaan Umum dan Perumahan Rakyat
9. Dinas Perhubungan,
10. Dinas Kependudukan dan Catatan Sipil
11. Dinas Pertanian, Perkebunan dan Peternakan
12. Badan Kesatuan Bangsa dan Politik
13. Dinas Sosial
14. Dinas Tenaga Kerja dan Transmigrasi
15. Dinas Pangan, Kelautan dan Perikanan
16. Dinas Pengelolaan Keuangan Daerah
17. Dinas Pariwisata, Pemuda dan Olah Raga
18. Dinas Pemberdayaan
19. Masyarakat dan Kampung, Pemberdayaan Perempuan dan Keluarga Berencana
20. Badan Perencanaan Pembangunan Daerah
21. Badan Kepegawaian dan Pengembangan SDM
22. Dinas Lingkungan Hidup
23. Badan Penanggulangan Bencana Daerah

APPENDIX

24. Dinas Penanaman Modal dan
25. Pelayanan Perijinan Terpadu Satu Pintu
26. Kantor Perpustakaan dan Arsip
27. Satuan Polisi Pamong Praja dan Wilayah Hisbah
28. RSUD Aceh Tamiang
29. Kantor Camat Tamiang Hulu
30. Kantor Camat Bandar Pusaka
31. Kantor Camat Kejuruan Muda
32. Kantor Camat Tenggulun
33. Kantor Camat Rantau
34. Kantor Camat Kuala Simpang
35. Kantor Camat Seuruway
36. Kantor Camat Bendahara
37. Kantor Camat Banda Mulia
38. Kantor Camat Karang Baru
39. Kantor Camat Sekerak
40. Kantor Camat Banyak Payed
41. Kejaksaan Negeri
42. Pengadilan Negeri
43. Lembaga Pemasarakatan
44. Polres Aceh Tamiang
45. Mahkamah Syar'iyah
46. Baitul Mal
47. PDAM Tirta Tamiang
48. PT. PLN
49. Kantor Imigrasi Langsa
50. Kantor Pelayanan Pajak
51. Pratama Langsa
52. KPPN Langsa
53. Bank Indonesia Lhokseumawe
54. PT. Pos dan Giro
55. Perum Pegadaian
56. Perum Bulog

<https://acehtamiangkab.bps.go.id>

ISBN 978-602-1074-06-0



DATA

MENCERDASKAN BANGSA
-ENLIGHTEN THE NATION-



BADAN PUSAT STATISTIK KABUPATEN ACEH TAMIANG

Jl. Ir. H. Juanda, Tanah Terban, Kecamatan Karang Baru,

Kabupaten Aceh Tamiang, 24476.

Telp/Fax (0641) 332597.

E-mail: acehtamiangkab@bps.go.id Homepage: <https://acehtamiangkab.bps.go.id>