

KABUPATEN GAYO LUES DALAM ANGKA

Gaya Lues Regency in Figures

2020




**BADAN PUSAT STATISTIK
KABUPATEN GAYO LUES**
Statistics of Gayo Lues Regency

KABUPATEN GAYO LUES DALAM ANGKA

Gayo Lues Regency in Figures

2020



KABUPATEN GAYO LUES DALAM ANGKA
Gayo Lues Regency in Figures
2020

ISSN: 2089-5607

No. Publikasi/*Publication Number*: 11130.2002

Katalog /*Catalog*: 1102001.1113

Ukuran Buku/*Book Size*: 14,8 cm x 21 cm

Jumlah Halaman/*Number of Pages* : xxxiv + 216 hal/*pages*

Naskah/*Manuscript*:

BPS KABUPATEN GAYO LUES

BPS-Statistics of Gayo Lues Regency

Penyunting/*Editor*:

BPS KABUPATEN GAYO LUES

BPS-Statistics of Gayo Lues Regency

Gambar Kover/*Cover Design*:

Seksi Integrasi Pengolahan dan Diseminasi Statistik

Section of Integration Processing and Statistics Dissemination

Ilustrasi Kover/*Cover Illustration*:

Pemandangan Gayo Lues/*Gayo Lues landscape*

Diterbitkan oleh/*Published by*:

©BPS Kabupaten Gayo Lues/*BPS-Statistics of Gayo Lues Regency*

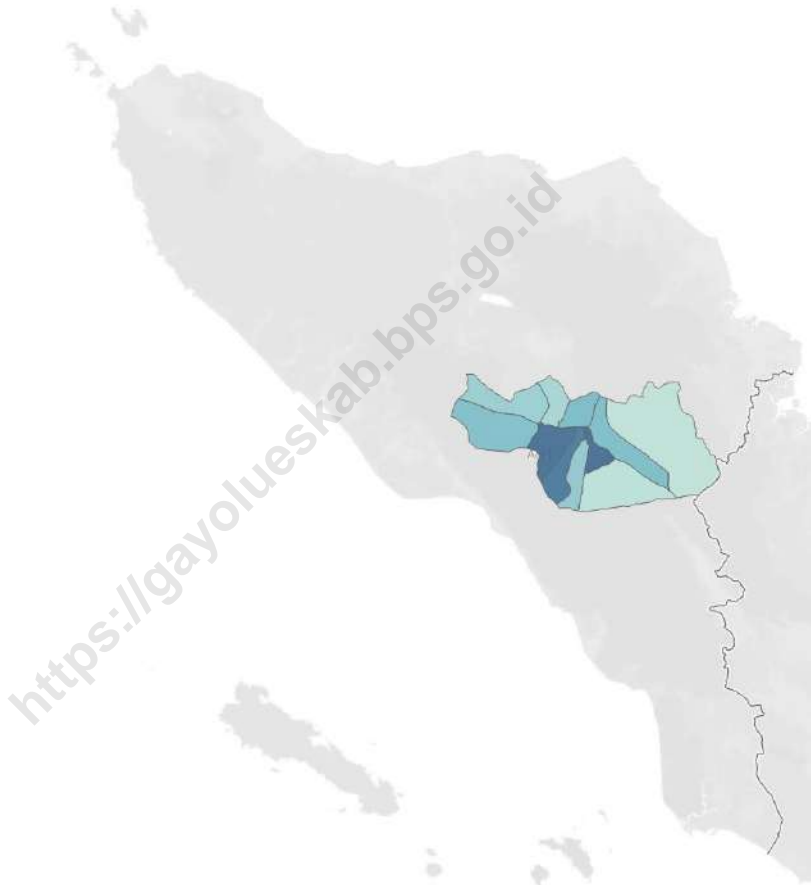
Dicetak oleh/*Printed by*:

Badan Pusat Statistik

Dilarang mengumumkan, mendistribusikan, mengomunikasikan, dan/atau menggandakan sebagian atau seluruh isi buku ini untuk tujuan komersil tanpa izin tertulis dari Badan Pusat Statistik.

Prohibited to announce, distribute, communicate, and/or copy part or all of this book for commercial purpose without permission from BPS-Statistics Indonesia.

PETA WILAYAH KABUPATEN GAYO LUES
MAP OF GAYO LUES REGENCY



KEPALA BPS KABUPATEN GAYO LUES
CHIEF STATISTICIAN OF GAYO LUES



SARDI, SE, M.Si



KATA PENGANTAR

Assalamu'alaikum Warahmatullahi Wabarakatuh,

Publikasi Kabupaten Gayo Lues Dalam Angka 2020 menyajikan data khususnya dalam wilayah Kabupaten Gayo Lues yang diperoleh dari berbagai instansi pemerintah daerah yang berada di wilayah Kabupaten Gayo Lues.

Untuk mempermudah penggunaannya, publikasi ini dibagi kedalam beberapa bab dan tiap-tiap tabel yang disajikan disebutkan sumber perolehan datanya.

Kami menyadari bahwa publikasi ini belum begitu sempurna baik isi maupun tulisannya sesuai dengan yang diharapkan, oleh karenanya kritik dan saran dari semua pihak sangat kami harapkan untuk bahan perbaikan di masa mendatang.

Kepada Dinas/Instansi Pemerintah yang telah turut berpartisipasi membantu sehingga terlaksananya penerbitan publikasi ini, diucapkan terima kasih.

Semoga publikasi ini bermanfaat bagi kita semua.

Wassalamu'alaikum Warahmatullahi Wabarakatuh,

Blangkejeren , April 2020
Kepala Badan Pusat Statistik
Kabupaten Gayo Lues

SARDI, SE, M.Si



PREFACE

Assalamu'alaikum Warahmatullahi Wabarakatuh

Gayo Lues Regency In Figures 2020 presents data, especially in the regency of Gayo Lues obtained from various government agencies located in the regency of Gayo Lues.

To facilitate its use, the publication is divided into several chapters and each table mentioned in the sourcing of the data presented.

We realize that this publication has not been so perfect in both content and writing as expected, therefore, criticism and suggestions from all parties so we expect to improve our future.

To the Department / Government Agencies that have participated helped so implementation of these publications, say thank you.

Hopefully this publication useful for us all

Wassalamu'alaikum Warahmatullahi Wabarakatuh

*Blangkejeren , April 2020
Chief Statistician of
Gayo Lues Regency*

SARDI, SE, M.SI

DAFTAR ISI / CONTENTS

	Halaman <i>Page</i>
Kata Pengantar/ <i>Preface</i>	vii
Daftar Isi/ <i>Contents</i>	ix
Daftar Tabel/ <i>List of Tables</i>	xi
Daftar Gambar/ <i>List of Figures</i>	xxv
Daftar Singkatan/ <i>List of Abbreviations</i>	xxix
Statistik Kunci/ <i>Key Statistics</i>	xxxii
1. Geografi dan Iklim/ <i>Geography and Climate</i>	1
2. Pemerintahan/ <i>Government</i>	15
3. Penduduk dan Ketenagakerjaan/ <i>Population and Employment</i>	35
4. Sosial dan Kesejahteraan Rakyat/ <i>Social and Welfare</i>	51
5. Pertanian, Kehutanan, Peternakan, dan Perikanan/ <i>Agriculture, Forestry, Livestock, and Fishery</i>	97
6. Industri, Pertambangan, dan Energi/ <i>Industry, Mining, and Energy</i>	143
7. Pariwisata/ <i>Tourism</i>	151
8. Transportasi dan Komunikasi/ <i>Transportation and Communication</i>	159
9. Perbankan, Koperasi, dan Harga-harga/ <i>Banking, Cooperative, dan Prices</i>	169
10. Pengeluaran Penduduk/ <i>Population Expenditure</i>	177
11. Perdagangan/ <i>Trade</i>	185
12. Sistem Neraca Regional/ <i>System of Regional Accounts</i>	191
13. Perbandingan Antar Kabupaten/Kota/ <i>Regency/Municipal Comparison</i>	207

DAFTAR TABEL/LIST OF TABLES

Halaman
Page

1.	GEOGRAFI DAN IKLIM/GEOGRAPHY AND CLIMATE	
1.1	KEADAAN GEOGRAFI	
	GEOGRAPHY CONDITION	
1.1.1	Luas Daerah dan Jumlah Pulau Menurut Kecamatan di Kabupaten Gayo Lues, 2019 <i>Total Area and Number of Islands by Subdistrict in Gayo Lues Regency/Municipality, 2019</i>	8
1.1.2	Tinggi Wilayah dan Jarak ke Ibukota Kabupaten Menurut Kecamatan di Kabupaten Gayo Lues, 2019 <i>Altitude and Distance to the Capital of Regency by Subdistrict in Gayo Lues Regency/Municipality, 2019</i>	10
1.2	KEADAAN IKLIM	
	CLIMATE CONDITION	
1.2.1	Pengamatan Unsur Iklim Menurut Bulan di Stasiun Klimatologi Aceh Besar, 2019 <i>Observation of Climate Elements By Months at Aceh Besar Climatology Station, 2019</i>	11
2.	PEMERINTAHAN/GOVERNMENT	
2.1	WILAYAH ADMINISTRATIF	
	ADMINISTRATIVE AREA	
2.1.1	Jumlah Desa ¹ /Kelurahan Menurut Kecamatan di Kabupaten Gayo Lues, 2015–2019 <i>Number of Villages¹/Kelurahan by Subdistrict in Gayo Lues Regency, 2015–2019</i>	22
2.2	DEWAN PERWAKILAN RAKYAT DAERAH	
	REGIONAL HOUSE OF REPRESENTATIVE	
2.2.1	Jumlah Anggota Dewan Perwakilan Rakyat Daerah Menurut Partai Politik dan Jenis Kelamin di Kabupaten Gayo Lues, 2019	

	<i>Number of Regional House of Representatives's Members by Political Parties and Sex in Gayo Lues Regency 2019</i>	23
2.3	SUMBER DAYA MANUSIA	
	HUMAN RESOURCES	
2.3.1	Jumlah Pegawai Negeri Sipil Menurut Jabatan dan Jenis Kelamin di Kabupaten Gayo Lues, Desember 2018 dan Desember 2019 <i>Number of Civil Servants by Occupation and Sex in Gayo Lues Regency, December 2018 and December 2019</i>	24
2.3.2	Jumlah Pegawai Negeri Sipil Menurut Tingkat Pendidikan dan Jenis Kelamin di Kabupaten Gayo Lues, Desember 2018 dan Desember 2019 <i>Number of Civil Servants by Educational Level and Sex in Gayo Lues Regency, December 2018 and December 2019</i>	26
2.3.3	Jumlah Pegawai Negeri Sipil Menurut Tingkat Kepangkatan dan Jenis Kelamin di Kabupaten Gayo Lues, Desember 2018 dan Desember 2019 <i>Number of Civil Servants by Hierarchy and Sex in Gayo Lues Regency, December 2018 and December 2019</i>	28
2.4	KEUANGAN PEMERINTAH	
	GOVERNMENT FINANCE	
2.4.1	Realisasi Pendapatan Pemerintah Kabupaten Gayo Lues Menurut Jenis Pendapatan (ribu rupiah), 2016–2019 <i>Actual Gayo Lues Regency Government Revenues by Kind of Revenues (thousand rupiahs), 2016–2019</i>	30
2.4.2	Realisasi Belanja Pemerintah Kabupaten Gayo Lues Menurut Jenis Belanja (ribu rupiah), 2016–2019	

<i>Actual Gayo Lues Regency Government Expenditures by Kind of Expenditures (thousand rupiahs), 2016–2019</i>	32
---	----

**3. PENDUDUK DAN KETENAGAKERJAAN/
POPULATION AND EMPLOYMENT**

3.1 PENDUDUK

POPULATION

3.1.1 Penduduk, Laju Pertumbuhan Penduduk per Tahun, Distribusi Persentase Penduduk, Kepadatan Penduduk, Rasio Jenis Kelamin Penduduk Menurut Kecamatan di Kabupaten Gayo Lues, 2019 <i>Population, Annual Population Growth Rate, Percentage Distribution of Population, Population Density, and Population Sex Ratio by Subdistrict in Gayo Lues Regency, 2019</i>	42
3.1.2 Penduduk Menurut Kolompok Umur di Kabupaten Gayo Lues, 2019 <i>Population by Age Group in Gayo Lues Regency, 2019</i>	45

**3.2 KETENAGAKERJAAN
EMPLOYMENT**

3.2.1 Jumlah Penduduk Berumur 15 Tahun Keatas Menurut Jenis Kegiatan Selama Seminggu yang Lalu dan Jenis Kelamin di Kabupaten Gayo Lues, 2019 <i>Population Aged 15 Years and Over by Type of Activity During The Previous Week and Sex in Gayo Lues Regency, 2019</i>	46
3.2.2 Penduduk Berumur 15 Tahun ke Atas Menurut Pendidikan Tertinggi yang Ditamatkan dan Jenis Kegiatan Selama Seminggu yang Lalu di Kabupaten Gayo Lues, 2019 <i>Population 15 Years of Age and Over by Educational Attainment and Type of Activity During the Previous Week in Gayo Lues Regency, 2019</i>	47
3.2.3 Penduduk Berumur 15 Tahun Ke Atas yang Bekerja Selama Seminggu yang Lalu Menurut Status Pekerjaan Utama dan Jenis Kelamin di Kabupaten Gayo Lues, 2019 <i>Population 15 Years of Age and Over who Worked During The Previous Week by Main Employment Status and Sex in Gayo Lues Regency, 2019</i>	49

4. SOSIAL DAN KESEJAHTERAAN RAKYAT/SOCIAL AND WELFARE

4.1 PENDIDIKAN

EDUCATION

4.1.1	Jumlah Sekolah, Guru, dan Murid Taman Kanak-Kanak (TK) di Bawah Kementerian Pendidikan dan Kebudayaan Menurut Kecamatan di Kabupaten Gayo Lues, 2018/2019 dan 2019/2020 <i>Number of Schools, Teachers, and Pupils in Kindergarten Under The Ministry of Education and Culture by Subdistrict in Gayo Lues Regency, 2018/2019 dan 2019/2020</i>	58
4.1.2	Jumlah Sekolah, Guru, dan Murid Raudatul Athfal (RA) di Bawah Kementerian Agama Menurut Kecamatan di Kabupaten Gayo Lues, 2018/2019 dan 2019/2020 <i>Number of Schools, Teachers, and Pupils in Raudatul Athfal (RA) Under The Ministry of Religious Affairs by Subdistrict in Gayo Lues Regency, 2018/2019 dan 2019/2020</i>	61
4.1.3	Jumlah Sekolah, Guru, dan Murid Sekolah Dasar (SD) di Bawah Kementerian Pendidikan dan Kebudayaan Menurut Kecamatan di Kabupaten Gayo Lues, 2018/2019 dan 2019/2020 <i>Number of Schools, Teachers, and Pupils in Primary Schools Under The Ministry of Education and Culture by Subdistrict in Gayo Lues Regency, 2018/2019 dan 2019/2020</i>	62
4.1.4	Jumlah Sekolah, Guru, dan Murid Madrasah Ibtidaiyah (MI) di Bawah Kementerian Agama Menurut Kecamatan Menurut Kecamatan di Kabupaten Gayo Lues, 2018/2019 dan 2019/2020 <i>Number of Schools, Teachers, and Pupils in Madrasah Ibtidaiyah (MI) Under The Ministry of Religious Affairs by Subdistrict in Gayo Lues Regency, 2018/2019 dan 2019/2020</i>	65
4.1.5	Jumlah Sekolah, Guru, dan Murid Sekolah Menengah Pertama (SMP) di Bawah Kementerian Pendidikan dan Kebudayaan Menurut Kecamatan di Kabupaten Gayo Lues, 2018/2019 dan 2019/2020 <i>Number of Schools, Teachers, and Pupils in Junior High Schools Under The Ministry of Education and Culture by Subdistrict in Gayo Lues Regency, 2018/2019 dan 2019/2020</i>	66

4.1.6	Jumlah Sekolah, Guru, dan Murid Madrasah Tsanawiyah (MTs) di Bawah Kementerian Agama Menurut Kecamatan di Kabupaten Gayo Lues, 2018/2019 dan 2019/2020 <i>Number of Schools, Teachers, and Pupils in Madrasah Tsanawiyah (MTs) Under The Ministry of Religious Affairs by Subdistrict in Gayo Lues Regency, 2018/2019 dan 2019/2020</i>	69
4.1.7	Jumlah Sekolah, Guru, dan Murid Sekolah Menengah Atas (SMA) di Bawah Kementerian Pendidikan dan Kebudayaan Menurut Kecamatan di Kabupaten Gayo Lues, 2018/2019 dan 2019/2020 <i>Number of Schools, Teachers, and Pupils in Senior High Schools Under The Ministry of Education and Culture by Subdistrict in Gayo Lues Regency, 2018/2019 dan 2019/2020</i>	70
4.1.8	Jumlah Sekolah, Guru, dan Murid Sekolah Menengah Kejuruan (SMK) di Bawah Kementerian Pendidikan dan Kebudayaan Menurut Kecamatan di Kabupaten Gayo Lues, 2018/2019 dan 2019/2020 <i>Number of Schools, Teachers, and Pupils in Vocational High Schools Under The Ministry of Education and Culture by Subdistrict in Gayo Lues Regency, 2018/2019 dan 2019/2020</i>	73
4.1.9	Jumlah Sekolah, Guru, dan Murid Madrasah Aliyah (MA) di Bawah Kementerian Agama Menurut Kecamatan di Kabupaten Gayo Lues, 2018/2019 dan 2019/2020 <i>Number of Schools, Teachers, and Pupils in Madrasah Aliyah (MA) Under the Ministry of Religious Affairs by Subdistrict in Gayo Lues Regency, 2018/2019 dan 2019/2020</i>	74
4.1.10	Jumlah Desa ¹ /Kelurahan yang Memiliki Fasilitas Sekolah Menurut Kecamatan dan Tingkat Pendidikan di Kabupaten Gayo Lues, 2014– 2019 <i>Number of Villages¹/Kelurahan Having Educational Facilities by Subdistrict and Educational Level in Gayo Lues Regency, 2014– 2019...</i>	77
4.1.11	Angka Partisipasi Murni (APM) dan Angka Partisipasi Kasar (APK) Menurut Jenjang Pendidikan di Kabupaten Gayo Lues, 2018 dan 2019 <i>Net Participation Rates and Gross Participation Rates by Educational Level in Gayo Lues Regency, 2018 and 2019</i>	82
4.1.12	Persentase Penduduk Berumur 15 Tahun ke Atas yang Melek Huruf Menurut Kelompok Umur di Kabupaten Gayo Lues, 2018 dan 2019 <i>Percentage of Literate People Aged 15 Years and Over by Age Group in Gayo Lues Regency, 2018 and 2019</i>	83

4.2	KESEHATAN	
	HEALTH.....	
4.2.1	Jumlah Desa ¹ /Kelurahan Yang Memiliki Sarana Kesehatan Menurut Kecamatan di Kabupaten <i>Gayo Lues</i> , 2014–2019 <i>Number of Villages¹/Kelurahan Having Health Facilities by Subdistrict in Gayo Lues Regency, 2014–2019.....</i>	84
4.3	AGAMA DAN SOSIAL LAINNYA	
	RELIGION AND OTHER SOCIAL AFFAIRS	
4.3.1	Jumlah Penduduk Menurut Kecamatan dan Agama yang Dianut di Kabupaten <i>Gayo Lues</i> , 2019 <i>Population by Subdistrict and Religion in Gayo Lues Regency, 2019.....</i>	90
4.3.2	Jumlah Tempat Peribadatan Menurut Kecamatan di Kabupaten <i>Gayo Lues</i> , 2019 <i>Number of Places of Worship by Subdistrict in Gayo Lues Regency, 2019.....</i>	91
4.3.3	Jumlah Desa ¹ /Kelurahan yang Mengalami Bencana Alam ² Menurut Kecamatan di Kabupaten <i>Gayo Lues</i> , 2011–2018 <i>Number of Villages¹/Kelurahan that Had Natural Disaster² by Subdistrict in Gayo Lues Regency, 2011–2018.....</i>	92
4.4	KEMISKINAN	
	POVERTY	
4.4.1	Garis Kemiskinan, Jumlah, dan Persentase Penduduk Miskin di Kabupaten <i>Gayo Lues</i> , 2012–2019 <i>Poverty Line, Number, and Percentage of Poor People in Gayo Lues Regency, 2012–2019.....</i>	95
4.4.2	Indeks Kedalaman Kemiskinan dan Indeks Kep parah an Kemiskinan di Kabupaten <i>Gayo Lues</i> , 2012–2019 <i>Poverty Gap Index and Poverty Severity Index in Gayo Lues Regency, 2012–2019.....</i>	95

5.	PERTANIAN, KEHUTANAN, PETERNAKAN, DAN PERIKANAN/ AGRICULTURE, FORESTRY, LIVESTOCK, AND FISHERY	
5.1	HORTIKULTURA HORTICULTURE	
5.1.1	Luas Panen Tanaman Sayuran Menurut Kecamatan dan Jenis Tanaman di Kabupaten Gayo Lues (ha), 2018 dan 2019 <i>Harvested Area of Vegetables by Subdistrict and Kind of Plant in Gayo Lues Regency (ha), 2018 and 2019</i>	104
5.1.2	Produksi Tanaman Sayuran Menurut Kecamatan dan Jenis Tanaman di Kabupaten Gayo Lues (ton), 2018 dan 2019 <i>Production of Vegetables by Subdistrict and Kind of Plant in Gayo Lues Regency (ton), 2018 dan 2019</i>	107
5.1.3	Luas Panen Tanaman Sayuran dan Buah-buahan Semusim Menurut Jenis Tanaman di Kabupaten Gayo Lues (ha), 2016–2019 <i>Harvested Area of Seasonal Vegetables and Fruits by Kind of Plant in Gayo Lues Regency (ha), 2016–2019</i>	110
5.1.4	Produksi Tanaman Sayuran dan Buah-buahan Semusim Menurut Jenis Tanaman di Kabupaten Gayo Lues (ton), 2016–2019 <i>Production of Seasonal Vegetables and Fruits by Kind of Plant in Gayo Lues Regency (ha), 2016–2019</i>	111
5.1.5	Luas Panen Tanaman Biofarmaka Menurut Kecamatan dan Jenis Tanaman di Kabupaten Gayo Lues (m ²), 2018 dan 2019 <i>Harvested Area of Medicinal Plants by Subdistrict and Kind of Plant in Gayo Lues Regency (m²), 2018 and 2019</i>	112
5.1.6	Produksi Tanaman Biofarmaka Menurut Kecamatan dan Jenis Tanaman di Kabupaten Gayo Lues (kg), 2018 and 2019 <i>Production of Medicinal Plants by Subdistrict and Kind of Plant in Gayo Lues Regency (kg), 2018 and 2019</i>	114
5.1.7	Luas Panen Tanaman Biofarmaka Menurut Jenis Tanaman di Kabupaten Gayo Lues (m ²), 2016–2019 <i>Harvested Area of Medicinal Plants by Kind of Plant in Gayo Lues Regency (m²), 2016–2019</i>	116

5.1.8	Produksi Tanaman Biofarmaka Menurut Jenis Tanaman di Kabupaten <i>Gayo Lues</i> (kg), 2016–2019 <i>Production of Medicinal Plants by Kind of Plant in Gayo Lues Regency (kg), 2016–2019</i>	117
5.1.9	Luas Panen Tanaman Hias Menurut Kecamatan dan Jenis Tanaman di Kabupaten <i>Gayo Lues</i> (m ²), 2018 and 2019 <i>Harvested Area of Ornamental Plants by Subdistrict and Kind of Plant in Gayo Lues Regency (m²), 2018 and 2019</i>	118
5.1.10	Produksi Tanaman Hias Menurut Kecamatan dan Jenis Tanaman di Kabupaten <i>Gayo Lues</i> (tangkai), 2018 and 2019 <i>Production of Ornamental Plants by Subdistrict and Kind of Plant in Gayo Lues Regency (stalks), 2018 and 2019</i>	120
5.1.11	Luas Panen Tanaman Hias Menurut Jenis Tanaman di Kabupaten <i>Gayo Lues</i> (m ²), 2016–2019 <i>Harvested Area of Ornamental Plants by Kind of Plant in Gayo Lues Regency (m²), 2016–2019</i>	122
5.1.12	Produksi Tanaman Hias Menurut Jenis Tanaman di Kabupaten <i>Gayo Lues</i> (tangkai), 2016–2019 <i>Production of Ornamental Plants by Kind of Plant in Gayo Lues Regency (stalks), 2016–2019</i>	123
5.1.13	Produksi Buah-buahan Menurut Kecamatan dan Jenis Tanaman di Kabupaten <i>Gayo Lues</i> (ton), 2018 and 2019 <i>Production of Fruits by Subdistrict and Kind of Plant in Gayo Lues Regency (ton), 2018 and 2019</i>	124
5.1.14	Produksi Buah–Buahan dan Sayuran Tahunan Menurut Jenis Tanaman (ton) di Kabupaten <i>Gayo Lues</i> , 2016–2019 <i>Production of Annual Fruits and Vegetables by Kind of Plant in Gayo Lues Regency (ton), 2016–2019</i>	127
5.2	PERKEBUNAN	
	ESTATE CROPS	
5.2.1	Luas Areal Tanaman Perkebunan Menurut Kecamatan dan Jenis Tanaman di Kabupaten <i>Gayo Lues</i> (ha), 2018 dan 2019 <i>Planted Area of Estate Crops by Subdistrict and Type of Crops in Gayo Lues Regency (ha), 2018 dan 2019</i>	128

5.2.2	Produksi Perkebunan Menurut Kecamatan dan Jenis Tanaman di Kabupaten <i>Gayo Lues</i> (ton), 2018 dan 2019 <i>Production of Estate by Subdistrict and Type of Crops in Gayo Lues Regency (ton), 2018 and 2019</i>	134
5.3	TANAMAN PADI DAN JAGUNG	
5.3.1	Luas Panen, Produktivitas, dan Produksi Padi Menurut Kecamatan, 2019 <i>Harvested Area, Productivity, dan Production of Paddy by Subdistrict, 2019</i>	140
5.3.2	Luas Panen, Produktivitas, dan Produksi Jagung Menurut Kecamatan, 2019 <i>Harvested Area, Productivity, dan Production of Maize by Subdistrict, 2019</i>	141
6.	INDUSTRI, PERTAMBANGAN, DAN ENERGI/ INDUSTRY, MINING, AND ENERGY	
6.1	Produksi Listrik PT. PLN (Persero) di Kabupaten <i>Gayo Lues</i> , 2019 <i>Electricity Production of PT. PLN (Persero) in Gayo Lues Regency, 2019</i>	148
6.2	Jumlah Pelanggan Listrik menurut Kelompok, 2015-2019 <i>Number of Electricity Customers, 2015–2019</i>	149
6.3	Jumlah Pelanggan dan Air yang Disalurkan Menurut Kecamatan di Kabupaten <i>Gayo Lues</i> , 2019 <i>Number of Customers and Distributed Water by Subdistrict in Gayo Lues Regency, 2019</i>	150
7.	PARIWISATA/TOURISM	
7.1	Jumlah Rumah Makan/Restoran Menurut Kecamatan di Kabupaten <i>Gayo Lues</i> , 2016–2019 <i>Number of Restaurants by Subdistrict in Gayo Lues Regency, 2016–2019</i>	156
7.2	Jumlah Akomodasi di Kabupaten <i>Gayo Lues</i> , 2019 <i>Number of Accomodations in Gayo Lues Regency, 2019</i>	157

8.	TRANSPORTASI DAN KOMUNIKASI/ TRANSPORTATION AND COMMUNICATION	
8.1	TRANSPORTASI TRANSPORTATION	
8.1.1	Panjang Jalan Menurut Tingkat Kewenangan Pemerintahan di Kabupaten <i>Gayo Lues</i> (km), 2017–2019 <i>Length of Roads by Level of Government Authority in Gayo Lues Regency (km), 2017–2019</i>	164
8.1.2	Panjang Jalan Menurut Jenis Permukaan Jalan di Kabupaten <i>Gayo Lues</i> (km), 2017–2019 <i>Length of Roads by Type of Road Surface in Gayo Lues Regency (km), 2017–2019</i>	165
8.1.3	Panjang Jalan Menurut Kondisi Jalan di Kabupaten <i>Gayo Lues</i> (km), 2017–2019 <i>Length of Roads by Condition of Roads in Gayo Lues Regency (km), 2017–2019</i>	166
8.2	KOMUNIKASI COMMUNICATION	
8.2.1	Jumlah Kantor Pos Menurut Kecamatan di Kabupaten <i>Gayo Lues</i> , 2016–2019 <i>Number of Post Offices by Subdistrict in Gayo Lues Regency, 2016– 2019</i>	167
9.	PERBANKAN, KOPERASI, DAN HARGA-HARGA/ BANKING, COOPERATIVE, AND PRICES	
9.1	Jumlah Koperasi Aktif Menurut Kecamatan di Kabupaten <i>Gayo Lues</i> , 2016–2019 <i>Number of Active Cooperative by Subdistrict in Gayo Lues Regency, 2016–2019</i>	174
9.2	Jumlah Koperasi Menurut Jenis Koperasi dan Kecamatan di Kabupaten <i>Gayo Lues</i> , 2019 <i>Number of Cooperative by Kind of Cooperative and Subdistrict in Gayo Lues Regency, 2019</i>	175

10.	PENGELUARAN PENDUDUK/POPULATION EXPENDITURE	
10.1	Rata-rata Pengeluaran per Kapita Sebulan Menurut Kelompok Komoditas (rupiah) di Kabupaten/Kota <i>Gayo Lues</i> , 2018 dan 2019 <i>Monthly Average Expenditure per Capita by Commodity Group (rupiahs) in Gayo Lues Regency, 2018 and 2019</i>	182
10.2	Persentase Pengeluaran per Kapita Sebulan Menurut Kelompok Komoditas di Kabupaten <i>Gayo Lues</i> , 2018 dan 2019 <i>Percentage of Monthly Expenditure per Capita by Commodity Group in Gayo Lues Regency, 2018 and 2019</i>	183
10.3	Persentase Penduduk Menurut Golongan Pengeluaran Per Kapita Sebulan di Kabupaten <i>Gayo Lues</i> , 2018 dan 2019 <i>Percentage of Population by Per Capita Spending Group a Month in Gayo Lues Regency, 2018 and 2019</i>	184
11.	PERDAGANGAN/TRADE	
11.1	Jumlah Sarana Perdagangan Menurut Jenisnya di Kabupaten <i>Gayo Lues</i> , 2016–2019 <i>Number of Trading Facilities by Type of Facility in Gayo Lues Regency, 2016–2019</i>	189
12.	SISTEM NERACA REGIONAL/SYSTEM OF REGIONAL ACCOUNTS	
12.1.	Produk Domestik Regional Bruto Atas Dasar Harga Berlaku Menurut Lapangan Usaha di Kabupaten <i>Gayo Lues</i> (miliar rupiah), 2015–2019 <i>Gross Regional Domestic Product at Current Market Prices by Industry in Gayo Lues Regency (billion rupiahs), 2015–2019</i>	196
12.2	Produk Domestik Regional Bruto Atas Dasar Harga Konstan 2010 Menurut Lapangan Usaha di Kabupaten <i>Gayo Lues</i> (miliar rupiah), 2015–2019 <i>Gross Regional Domestic Product at 2010 Constant Market Prices by Industry in Gayo Lues Regency (billion rupiahs), 2015–2019</i>	198

12.3	Distribusi Persentase Produk Domestik Regional Bruto Atas Dasar Harga Berlaku Menurut Lapangan Usaha di Kabupaten <i>Gayo Lues</i> , 2015–2019 <i>Percentage Distribution of Gross Regional Domestic Product at Current Market Prices by Industry in Gayo Lues Regency, 2015–2019....</i>	200
12.4	Laju Pertumbuhan Produk Domestik Regional Bruto Atas Dasar Harga Konstan 2010 Menurut Lapangan Usaha di Kabupaten <i>Gayo Lues</i> (persen), 2016–2019 <i>Growth Rate of Gross Regional Domestic Product at 2010 Constant Market Prices by Industry in Gayo Lues Regency (percent), 2016–2019</i>	202
12.5	Produk Domestik Regional Bruto Atas Dasar 0Harga Berlaku Menurut Jenis Pengeluaran di Kabupaten <i>Gayo Lues</i> (miliar rupiah), 2015–2019 <i>Gross Regional Domestic Product at Current Market Prices by Type of Expenditure in Gayo Lues Regency (billion rupiahs), 2015–2019.....</i>	204
12.6	Produk Domestik Regional Bruto Atas Dasar Harga Konstan 2010 Menurut Jenis Pengeluaran di Kabupaten <i>Gayo Lues</i> (miliar rupiah), 2015–2019 <i>Gross Regional Domestic Product at 2010 Constant Market Prices by Type of Expenditure in Gayo Lues Regency (billion rupiahs), 2015–2019.....</i>	205
13.	PERBANDINGAN ANTAR KABUPATEN/ KOTA/ REGENCY/MUNICIPAL COMPARISON	
13.1	Jumlah Penduduk Menurut Kabupaten/ Kota di Provinsi Aceh (ribu), 2015–2019 <i>Population by Regency/Municipality in Aceh Province (thousand), 2015–2019</i>	212
13.2	Laju Pertumbuhan Produk Domestik Regional Bruto Atas Dasar Harga Konstan 2010 Menurut Kabupaten/Kota di Provinsi Aceh (persen), 2015–2019 <i>Rate of Growth of Gross Regional Domestic Products at Constant 2010 Prices by Regency/Municipality in Aceh Province (percent), 2015–2019</i>	213

13.3	Jumlah Penduduk Miskin Menurut Kabupaten/ Kota di Provinsi Aceh (ribu), 2015–2019 <i>Number of Poor Population by Regency/Municipality in Aceh Province (thousand), 2015–2019</i>	214
13.4	Indeks Pembangunan Manusia Menurut Kabupaten/Kota di Provinsi Aceh, 2015–2019 <i>Human Development Index by Regency/Municipality in Aceh Province, 2015–2019</i>	215

<https://gayolueskab.bps.go.id>

DAFTAR GAMBAR/LIST OF FIGURES

		Halaman Page
1.1	Luas Daerah menurut Kecamatan (%), 2019 <i>Area of Subdistrict (%), 2019</i>	6
1.2	Jarak ibukota Kecamatan dari Ibukota Kabupaten, 2019 <i>Distance to the capital of regency by subdistrict,2019</i>	7
2.1	Status desa di Kabupaten Gayo Lues, 2019 <i>Villages by status in Gayo Lues Regency, 2019</i>	20
2.2	Jumlah Pegawai Negeri Sipil Menurut Tingkat Pendidikan dan Jenis Kelamin Desember 2018 dan Desember 2019 <i>Number of Civil Servants by Educational Level and Sex December 2018 and December 2019</i>	21
3.1	Jumlah Penduduk Menurut Kecamatan, 2019 <i>Population by subdistrict, 2019</i>	40
3.2	Piramida Penduduk Kabupaten Gayo Lues,2019 <i>Population Pyramid of Gayo Lues Regency,2019</i>	41
4.1	Jumlah Sekolah Menurut Jenis di Kabupaten Gayo Lues,2019 <i>Number of Schools by Kind in Gayo Lues Regency, 2019</i>	56
4.2	Angka Kemiskinan di Kabupaten Gayo Lues (%), 2012-2019 <i>Poverty in Gayo Lues Regency (%), 2012-2019</i>	57
5.1	Luas Panen Komoditas Hortikultura (ha), 2019 <i>Harvested Area of Horticulture Commodity(%), 2019</i>	100
5.2	Produksi Komoditas Perkebunan di Kabupaten Gayo Lues (ton), 2018-2019 <i>Production several commodity of Estate Corp in Gayo Lues Regency (ton), 2018-2019</i>	101
6.1	Produksi Listrik PT. PLN (Persero) di Kabupaten Gayo Lues (KWh), 2019 <i>Electricity Production of PT. PLN (Persero) in Gayo Lues Regency (KWh), 2019</i>	146
6.2	Listrik Terjual PT. PLN (Persero) di Kabupaten Gayo Lues (KWh), 2019 <i>Electricity Sold of PT. PLN (Persero) in Gayo Lues Regency (KWh), 2019.</i>	147

7.1	Jumlah Rumah Makan di Kabupaten Gayo Lues, 2015-2019 <i>Number of Restaurants in Gayo Lues Regency, 2015-2019.....</i>	154
7.2	Jumlah Rumah Makan/Restoran Menurut Kecamatan di Kabupaten Gayo Lues, 2019 <i>Number of Restaurants by Subdistrict in Gayo Lues Regency,2019.....</i>	155
8.1	Persentase Jalan Menurut Jenis Permukaan Jalan di Kabupaten Gayo Lues (%), 2019 <i>Percentage of Roads by Type of Road Surface in Gayo Lues Regency (%), 2019.....</i>	162
8.2	Persentase Jalan Menurut Kondisi Jalan di Kabupaten Gayo Lues (%), 2019 <i>Percentage of Roads by Condition of Roads in Gayo Lues Regency (%), 2019.....</i>	163
9.1	Jumlah Koperasi Aktif Menurut Kecamatan di Kabupaten Gayo Lues, 2016–2019 <i>Number of Active Cooperative by Subdistrict in Gayo Lues Regency, 2016 – 2019.....</i>	172
9.2	Jumlah Koperasi Menurut Kecamatan di Kabupaten Gayo Lues, 2019 <i>Number of Cooperative by Subdistrict in Gayo Lues Regency, 2019.....</i>	173
10.1	Persentase Pengeluaran per Kapita Sebulan Menurut Kelompok Komoditas di Kabupaten Gayo Lues, 2019 <i>Percentage of Monthly Expenditure per Capita by Commodity Group in Gayo Lues Regency, 2019</i>	180
10.2	Rata-rata Pengeluaran per Kapita Sebulan Menurut Kelompok Pengeluaran (rupiah) di Kabupaten Gayo Lues, 2019 <i>Monthly Average Expenditure per Capita by Group (rupiahs) in Gayo Lues Regency, 2019</i>	181
11.1	Jumlah Sarana Pasar Menurut Jenisnya di Kabupaten Gayo Lues, 2016-2019 <i>Number of Markets in Gayo Lues Regency, 2016-2019.....</i>	188
12.1	PDRB Atas Dasar Harga Konstan (milyar rupiah) dan Laju Pertumbuhan di Kabupaten Gayo Lues, 2016-2019	

	Halaman Page
	<i>GRDP at Current Market Prices (Billion Rupiah) and Growth Rate in Gayo Lues Regency, 2016-2019</i> 194
12.2	Produk Domestik Regional Bruto Atas Dasar Harga Berlaku Menurut Jenis Pengeluaran di Kabupaten Gayo Lues (miliar rupiah), 2019 <i>Gross Regional Domestic Product at Current Market Prices by Type of Expenditure in Gayo Lues Regency (billion rupiahs), 2019</i> 195
13.1	Jumlah Penduduk Miskin Menurut Kabupaten/ Kota di Provinsi Aceh (ribu), 2019 <i>Number of Poor Population by Regency/Municipality in Aceh Province (thousand), 2019</i> 210
13.2	Indeks Pembangunan Manusia Menurut Kabupaten/ Kota di Provinsi Aceh, 2019 <i>Human Development Index by Regency/Municipality in Aceh Province, 2019</i> 211

PENJELASAN UMUM/EXPLANATORY NOTES

Tanda-tanda, satuan-satuan, dan lain-lainnya yang digunakan dalam publikasi ini adalah sebagai berikut:

Symbols, measurement units, and acronyms which are used in this publication, are as follows:

1. TANDA-TANDA/SYMBOLS

Data tidak tersedia/Data not available	: ...
Tidak ada atau nol /Null or zero	: -
Data dapat diabaikan/Data negligible	: 0
Tanda decimal/Decimal point	: ,
Data tidak dapat ditampilkan/Not applicable	: NA
Angka estimasi/Estimated figures	: e
Angka diperbaiki/Revised figures	: r
Angka sementara/Preliminary figures	: x
Angka sangat sementara/Very preliminary figures	: xx
Angka sangat sangat sementara/Very very preliminary figures	: xxx

2. SATUAN/UNITS

barel/barrel	: 158,99 liter/litres = 1/6,2898 m ³
hektar (ha)/hectare (ha)	: 10 000 m ²
kilometer (km)/kilometres (km)	: 1 000 meter/meters (m)
knot/knot	: 1,8523 km/jam (km/hour)
kuintal/quintal	: 100 kg
KWh	: 1 000 Watt hour
MWh	: 1 000 KWh
liter (untuk beras)/litre (for rice)	: 0,80 kg
MMSCF	: 1/35,3 m ³
metrik ton (m.ton)/metric ton (m. ton)	: 0,98421 long ton = 1 000 kg
ons/ounce	: 28,31 gram/grams
ton	: 1 000 kg

Satuan lain: buah, dus, butir, helai/lembar, kaleng, batang, pulsa, ton kilometer (ton-km), jam, menit, persen (%).

Other units: unit, pack, pieces, sheet, tin, pulse, ton-kilometres(ton-km), hour, minute, percent (%).

Perbedaan angka di belakang koma disebabkan oleh pembulatan angka.
The difference in decimal numbers is caused by rounding.

DAFTAR SINGKATAN/ LIST OF ABBREVIATIONS

SI	: Stasiun Iklim
SIMPK	: Stasiun Meteorologi Pertanian Khusus
t.t	: Tempat tidur
BCG	: Bacillus Calmette Guerin
DPT	: Difteri, Pertusis, Tetanus
TT	: Tetanus Toxoid
IOT	: Industri Obat Tradisional/ <i>Traditional Medicine Industry</i>
IKOT	: Industri Kecil Obat Tradisional/ <i>Traditional Medicine Small</i>
Alkes	: Alat kesehatan/ <i>Health Kits</i>
PKRT	: Perbekalan Kesehatan Rumah tangga/ <i>Household Health Logistics</i>
Kompl	: Komplemen/ <i>Complement</i>
IRTP	: Industri Pangan Produksi Rumah Tangga/ <i>Foods Home Industry</i>
PBF	: Pedagang Besar Farmasi/ <i>Pharmacy Whole-seller</i>
GFK	: Gudang Farmasi Kab/Kota/Regency/ <i>Municipality Pharmacy Warehouse</i>
RB	: Rumah Bersalin/ <i>Delivery House</i>
Pustu	: Puskesmas pembantu/ <i>Auxiliary Public Health Center</i>
BP	: Balai Pengobatan/ <i>Polyclinic</i>
TPS	: Tempat Pembuangan Sementara / <i>landfill</i>
Jamkesmas	: Jaminan kesehatan masyarakat miskin/ <i>Poor public health insurance</i>
PJKMU	: Program Jaminan Kesehatan Masyarakat Umum
SIUP	: Surat Ijin Usaha Perdagangan/ <i>Trading Permission Letter</i>
TDP	: Tanda Daftar Perusahaan/ <i>Company Registration Identity</i>
API	: Angka Pengenal Importir/ <i>Importer's Identity Number</i>


Statistik Kunci, 2017–2019 Key Statistics, 2017–2019

Rincian/Description	Satuan/Unit	2017	2018	2019
(1)	(2)	(3)	(4)	(5)
SOSIAL/SOCIAL				
Penduduk ¹ /Population ¹	jiwa/people	91 024	92 602	94 100
Laju Pertumbuhan Penduduk ¹ /Population Growth ¹	%	1,70	1,73	1,62
Tingkat Partisipasi Angkatan Kerja -TPAK ^{2,3} Labour Force Participation Rate-LFPR ^{2,3}	%	74,57	78,28	75,23
Tingkat Pengangguran Terbuka-TPT ² Unemployment Rate-UR ²	%	1,71	2,52	1,74
Penduduk Miskin ⁴ /Poor People ⁴	ribu/thousand	19,91	19,09	18,63
Persentase Penduduk Miskin ⁴ Percentage of Poor People ⁴	%	21,97	20,70	19,87
Indeks Pembangunan Manusia-IPM ⁵ Human Development Index ⁵	—	65,01	65,88	66,87
EKONOMI/ECONOMIC				
Produk Domestik Regional Bruto (PDRB) Harga Berlaku ⁶ Gross Regional Domestic Bruto (GRDP) at Current Price ⁶	miliar rupiah billion rupiahs	2 425,65	2 572,45	2 626,78
Laju Pertumbuhan Ekonomi ⁸ /Economic Growth ⁷	%	4,70	2,18	1,01
Produk Domestik Regional Bruto (PDRB) Harga Konstan ⁷ Gross Regional Domestic Bruto (GRDP) at Constant Price ⁷	miliar rupiah billion rupiahs	1 872,2	1 913,1	1 932,5

- Catatan/Notes: ¹ Hasil proyeksi penduduk Indonesia 2010–2035 (pertengahan tahun/Juni)/The result of Indonesia population projection 2010–2035 (mid year/June)
- ² Kondisi Agustus/Condition at August
- ³ Menggunakan penimbang hasil proyeksi penduduk tahun 2010–2035/Weighted by the 2010–2035 population projection
- ⁴ Kondisi Maret/Condition at March
- ⁵ Sejak tahun 2010, IPM dihitung dengan metode baru. Komponen IPM metode baru adalah angka harapan hidup saat lahir, harapan lama sekolah, rata-rata lama sekolah, dan pengeluaran per kapita/Since 2010, HDI was calculated using new method. New HDI component are life expectancy at birth, expected years of schooling, means years of schooling, and expenditure per capita
- ⁶ Mulai tahun 2010 mengadopsi System of National Account 2008 (SNA 2008)/Since 2010 is in line with System of National Account 2008 (SNA 2008)
- ⁷ Menggunakan tahun dasar 2010 (2010=100)/Using 2010 base year (2010=100)
- ⁸ Menggunakan proyeksi penduduk berdasarkan hasil SP2010/Using population projection based on SP2010

01

GEOGRAFI DAN IKLIM
GEOGRAPHY AND CLIMATE



PENJELASAN TEKNIS

1. Badan Pusat Statistik (BPS) telah melakukan pendataan Potensi Desa (Podes) sejak tahun 1980. Sejak saat itu, Podes dilaksanakan secara rutin sebanyak 3 kali dalam kurun waktu sepuluh tahun untuk mendukung kegiatan Sensus Penduduk, Sensus Pertanian, ataupun Sensus Ekonomi. Dengan demikian, fakta penting terkait ketersediaan infrastruktur dan potensi yang dimiliki oleh setiap wilayah dapat dipantau perkembangannya secara berkala dan terus menerus.
2. Data Podes merupakan satu-satunya sumber data kewilayahan yang muatannya beragam dan memberi gambaran tentang situasi pembangunan suatu wilayah (regional). Ini berbeda dengan data dari hasil pendekatan rumah tangga yang lebih menekankan pada dimensi aktivitas sektoral
3. Pencacahan Podes dilakukan secara sensus terhadap seluruh wilayah administrasi pemerintahan terendah setingkat desa (yaitu desa, kelurahan, nagari Unit Permukiman Transmigrasi (UPT))
4. Pengumpulan data Podes dilakukan melalui wawancara langsung kepada Kepala desa/ lurah atau narasumber yang relevan.

TECHNICAL NOTES

1. *BPS-Statistics Indonesia has been collecting village potential data since 1980. Podes has been regularly implemented 3 (three) times within ten years to support the activities of the Population Census, Agricultural Census or Economic Census. Thus, important facts related to the availability of infrastructure and the potential possessed by each region can be monitored regularly and continually.*
2. *Podes data is the only source of spatial data consisting of various information and providing a picture of development progress in a region. The Podes data are different from data resulted from household surveys focusing on the dimension of sectoral activities.*
3. *Podes enumeration is implemented as a census of the lowest governmental administrative region equivalent to village (i.e village, nagari and Transmigration Settlement Unit)*
4. *Data collection of Podes carried out through direct interviews with relevant respondent such as village head.*

<https://gayolueskab.bps.go.id>

ULASAN

Secara geografis Kabupaten Gayo Lues berada pada 96o 43' 24" – 97o 55' 24" BT dan 3o 40' 26" – 4o 16' 55" LU. Kabupaten Gayo Lues disebelah timur berbatasan dengan Kabupaten Aceh Tamiang, Kabupaten Langkat (Prov. Sumut). Sedangkan sebelah barat berbatasan dengan Kabupaten Aceh Barat Daya, Kabupaten Nagan Raya dan Kabupaten Aceh Selatan. Di sebelah utara berbatasan dengan Kabupaten Aceh Tengah, dan Aceh Timur, Kabupaten Nagan Raya serta di sebelah selatan berbatasan dengan Kabupaten Aceh Selatan, Aceh Tenggara dan Aceh Barat Daya.

Kabupaten Gayo Lues memiliki luas wilayah 5.549,91 km² dimana Kecamatan Pining merupakan kecamatan terluas yaitu 24,33 persen wilayah Gayo Lues

Wilayah Kabupaten Gayo Lues terletak di ketinggian 100-3000 meter di atas permukaan laut (m dpl), 56,08 persen wilayahnya berada di ketinggian 1000-2000 meter di atas permukaan laut dan 43,93 persen wilayahnya berada di kemiringan di atas 40 persen yang berupa pegunungan.

kecamatan terjauh dari ibukota Kabupaten Gayo Lues adalah Rerebe yang menjadi ibukota Kecamatan Tripejaya, sejauh 55 Km.

DESCRIPTION

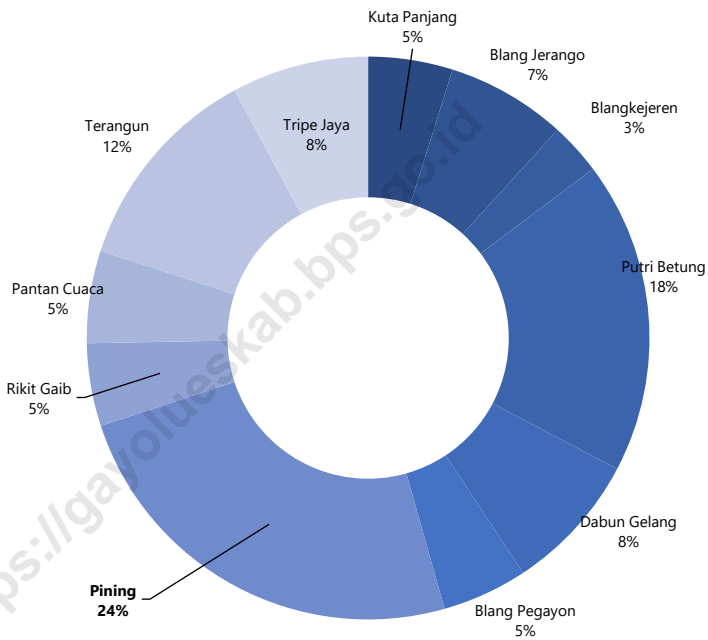
The position of Gayo Lues Regency is located at 96o 43 '24 " - 97o 55' 24" E and 3o 40 '26 " - 4o 16' 55" N. Gayo Lues district borders with Aceh Tamiang and Langkat Regency (North Sumatera Province) in the east side. While the west is borders with Aceh Barat Daya, Nagan Raya and Aceh Selatan Regency. In the north borders with the Aceh Tengah, East Aceh and Nagan Raya district. In the south with South Aceh, Southeast Aceh and Southwest Aceh district.

Area of Gayo Lues regency is 5,549.91 km² with Pining sub-district as the largest sub-district with a percentage of 24.33 percent.

Gayo Lues Regency is located at 100-3000 meters above sea level (m asl). 56.08 percent of its area is located at an altitude of 1000-2000 meters above sea level and 43.93 percent of its area is located on the slope above 40 percent in the form of mountains.

The furthest capital district in is Rerebe which became the capital of Tripejaya sub-district, as far as 55 Km.

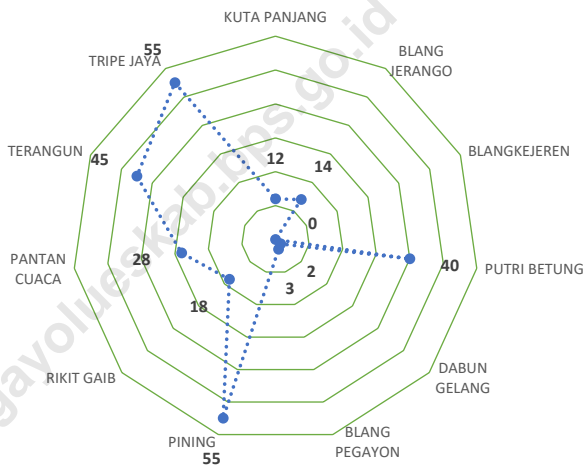
Gambar 1.1 Luas Daerah menurut Kecamatan (%), 2019
Figures 1.1 Area of Subdistrict (%), 2019



Sumber/Source : Berdasarkan Peraturan Menteri Dalam Negeri No. 66 Tahun 2011 tanggal 28 Desember 2011
Based on Minister Of Home Affairs Regulation No 66/2011, December 28, 2011

Gambar 1.2
Figures

Jarak Ibukota Kecamatan dari Ibukota Kabupaten,2019
Distance to the capital of regency by subdistrict,2019



Sumber/Source : Bappeda Kabupaten Gayo Lues/Bappeda of Gayo Lues

1.1 KEADAAN GEOGRAFI GEOGRAPHY CONDITION

Tabel 1.1.1 **Luas Daerah dan Jumlah Pulau Menurut Kecamatan, 2019**
Table 1.1.1 **Total Area and Number of Islands by Subdistrict, 2019**

Kecamatan <i>Subdistrict</i>	Ibukota Kecamatan <i>Capital of Subdistrict</i>	Luas <i>Total Area</i> (km ² /sq.km)
(1)	(2)	(3)
Kuta Panjang	Kuta Panjang	269,53
Blang Jerango	Buntul Gemuyang	382,42
Blangkejeren	Blangkejeren	166,06
Putri Betung	Gumpang	996,85
Dabun Gelang	Badak Bur Jumpe	444,71
Blang Pegayon	Cinta Maju	272,18
Pining	Pining	1 350,09
Rikit Gaib	Ampa Kolak	264,08
Pantan Cuaca	Kenyaran	295,06
Terangun	Terangun	671,80
Tripe Jaya	Rerebe	437,13
Gayo Lues		5 549,91

Lanjutan Tabel/*Continued Table 1.1.1*

Kecamatan Subdistrict	Persentase terhadap Luas Kabupaten Percentage to Regency Area	Jumlah Pulau Number of Islands
(1)	(4)	(5)
Kuta Panjang	4,86	-
Blang Jerango	6,89	-
Blangkejeren	2,99	-
Putri Betung	17,96	-
Dabun Gelang	8,01	-
Blang Pegayon	4,90	-
Pining	24,33	-
Rikit Gaib	4,76	-
Pantan Cuaca	5,32	-
Terangun	12,10	-
Tripe Jaya	7,88	-
Gayo Lues	100	-

Catatan/Note: ¹ Berdasarkan Peraturan Menteri Dalam Negeri Nomor 137 Tahun 2017 tanggal 29 Desember 2017/*Based on Minister of Home Affairs Regulation Number 137/2017, December 29, 2017*

² Berdasarkan informasi Kementerian Dalam Negeri Tahun 2018/*Based on information from Ministry of Home Affairs, 2018*

Sumber/Source: Kementerian Dalam Negeri/*Ministry of Home Affairs*

Tabel 1.1.2 **Tinggi Wilayah dan Jarak ke Ibukota Kabupaten Menurut Kecamatan di Kabupaten Gayo Lues, 2019**
Table **Altitude and Distance to the Capital of Regency by Subdistrict in Gayo Lues Regency, 2019**

Kecamatan Subdistrict	Tinggi Wilayah (mdpl) Altitude (m a.s.l)	Jarak ke Ibukota Kabupaten Distance to the Capital of Regency
(1)	(2)	(3)
Kuta Panjang	NA	12
Blang Jerango	NA	14
Blangkejeren	NA	0
Putri Betung	NA	40
Dabun Gelang	NA	2
Blang Pegayon	NA	3
Pining	NA	55
Rikit Gaib	NA	18
Pantan Cuaca	NA	28
Terangun	NA	45
Tripe Jaya	NA	55

Catatan/Note: ...

Sumber/Source: BAPPEDA Kabupaten Gayo Lues/ BAPPEDA of Gayo Lues Regency

1.2 KEADAAN IKLIM CLIMATE CONDITION

Tabel 1.2.1 **Pengamatan Unsur Iklim Menurut Bulan di Stasiun
Klimatologi Aceh Besar, 2019**
*Observation of Climate Elements By Months at Aceh Besar
Climatology Station, 2019*

1. Pengamatan ARR Gempang, Putri Betung

Bulan Month	Jumlah Curah Hujan Number of Precipitation (mm)	Jumlah Hari Hujan (hari) Number of Rainy Days (day)
(1)	(14)	(15)
Januari/January	106,2	15
Februari/February	70,8	10
Maret/March	89,4	13
April/April	85,7	16
Mei/May	154,3	22
Juni/June	52,7	11
Juli/July	66,4	10
Agustus/August	98,1	12
September/September	102,8	18
Oktober/October	260,9	26
November/November	200,6	24
Desember/December	116,8	18

Lanjutan Tabel/*Continued Table 1.2.1*

2. Pengamatan Pining

Bulan Month	Jumlah Curah Hujan Number of Precipitation (mm)	Jumlah Hari Hujan (hari) Number of Rainy Days (day)
(1)	(14)	(15)
Januari/ <i>January</i>	126	12
Februari/ <i>February</i>	94	7
Maret/ <i>March</i>	274	11
April/ <i>April</i>	173	10
Mei/ <i>May</i>	391	18
Juni/ <i>June</i>	152	12
Juli/ <i>July</i>	119	10
Agustus/ <i>August</i>	47	5
September/ <i>September</i>	142	13
Oktober/ <i>October</i>	296	20
November/ <i>November</i>	285	17
Desember/ <i>December</i>	x	x

Lanjutan Tabel/*Continued Table 1.2.1*

3. Pengamatan SMPK Blangkejeren

Bulan Month	Jumlah Curah Hujan Number of Precipitation (mm)	Jumlah Hari Hujan (hari) Number of Rainy Days (day)
(1)	(14)	(15)
Januari/ <i>January</i>	164,0	9
Februari/ <i>February</i>	68,0	7
Maret/ <i>March</i>	57,0	10
April/ <i>April</i>	122,5	10
Mei/ <i>May</i>	176,0	11
Juni/ <i>June</i>	58,5	9
Juli/ <i>July</i>	41,5	5
Agustus/ <i>August</i>	193,0	6
September/ <i>September</i>	75,8	9
Oktober/ <i>October</i>	220,0	17
November/ <i>November</i>	161,5	12
Desember/ <i>December</i>	194,5	18

Catatan/*Note*: Hari Hujan = jumlah hari dengan curah hujan \geq 1mm

Sumber/*Source*: BMKG Stasiun Klimatologi Aceh Besar

02

**PEMERINTAHAN
GOVERNMENT**



PENJELASAN TEKNIS

1. Anggota Dewan Perwakilan Rakyat Daerah (DPRD) dipilih melalui Pemilihan Umum (Pemilu) dan dilantik dalam masa jabatan lima tahun.
2. Statistik keuangan pemerintah pusat bersumber dari Kementerian Keuangan, sedangkan Statistik Keuangan Pemerintah Daerah Provinsi dan Kabupaten/Kota dikumpulkan oleh Badan Pusat Statistik melalui masing-masing kantor gubernur dan bupati/walikota. Sejak tahun 2000 sektor keuangan negara dihitung berdasarkan tahun kalende yang berakhir di bulan Desember.

TECHNICAL NOTES

1. *Members of House Of Representative was chosen by General Election and inducted in the five-year term.*
2. *Statistics on central government finance ae obtained from the Ministry of Finance, while the statistics on provincial and regency/ municipal levels are collected by the BPS through the provincial and regency/city offices. Since 2000 the financial sector has been on calendar year ending in December.*

<https://gayolueskab.bps.go.id>

ULASAN

Kabupaten Gayo lues pada tahun 2018 memiliki mukim sebanyak 25 kemukiman dan 145 desa yang terdiri dari 136 desa definitif dan 9 desa persiapan. Jumlah desa terbanyak di Kabupaten Gayo Lues terdapat di Kecamatan Terangun yaitu sebanyak 25 Desa dan Kecamatan Blangkejeren yaitu sebanyak 21 Desa.

Jumlah PNS di kabupaten Gayo Lues pada tahun 2019 sebanyak 3.208 orang yang terdiri dari 1693 laki-laki dan 1515 perempuan.

DESCRIPTION

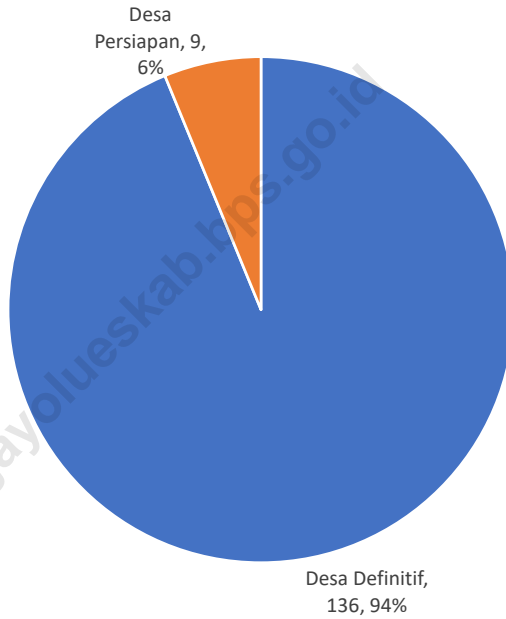
Gayo Lues regency In 2017, has 25 Kemukimans and 145 villages consist of 136 definitive villages and 9 non-definitive villages. The highest number of villages in the district of Gayo Lues is in Terangun as many as 25 villages and Blangkejeren as many as 21 villages.

The number of civil servants in Gayo Lues Regency is 3,208 consist of 1,693 men and 1,515 women.

<https://gayolueskab.bps.go.id>

Gambar 2.1
Figures

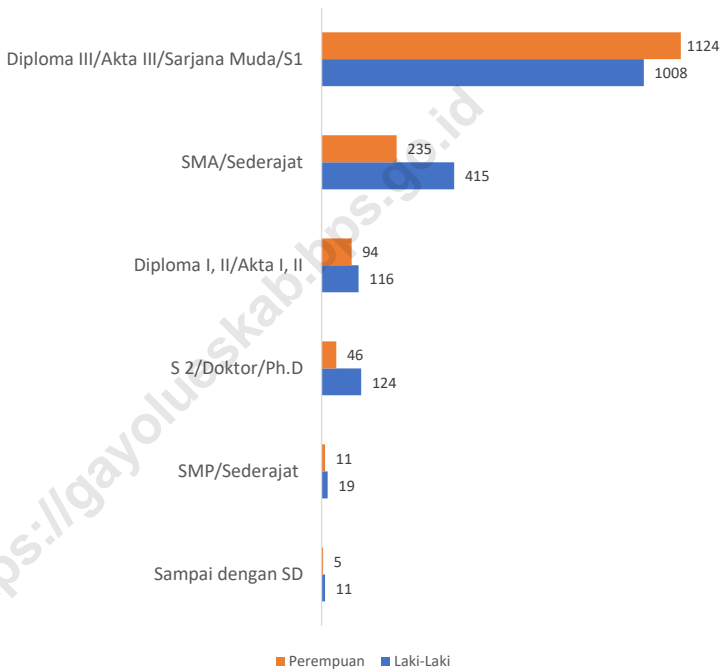
Status desa di Kabupaten Gayo Lues, 2019
Villages by status in Gayo Lues Regency, 2019



Sumber/Source: Bappeda Kabupaten Gayo Lues
Bappeda of Gayo Lues Regency

Gambar 2.2
Figures

Jumlah Pegawai Negeri Sipil Menurut Tingkat Pendidikan dan Jenis Kelamin Desember 2018 dan Desember 2019
Number of Civil Servants by Educational Level and Sex December 2018 and December 2019



Sumber/Source : Badan Kepegawaian dan Sumber Daya Manusia Kab. Gayo Lues
Civil servant and Human resources development board of Gayo Lues Regency

2.1 WILAYAH ADMINISTRATIF ADMINISTRATIVE AREA

Tabel 2.1.1 Jumlah Desa¹/Kelurahan Menurut Kecamatan, 2015–2019
Table 2.1.1 Number of Villages¹/Kelurahan by Subdistrict, 2015–2019

Kecamatan Subdistrict	2015	2016	2017	2018	2019
(1)	(2)	(3)	(4)	(5)	(6)
Kuta Panjang	12	12	12	12	12
Blang Jerango	10	10	10	10	10
Blangkejeren	21	21	21	21	21
Putri Betung	13	13	13	13	13
Dabun Gelang	11	11	11	11	11
Blang Pegayon	12	12	12	12	12
Pining	9	9	9	9	9
Rikit Gaib	13	13	13	13	13
Pantan Cuaca	9	9	9	9	9
Terangun	25	25	25	25	25
Tripe Jaya	10	10	10	10	10
Gayo Lues	145	145	145	145	145

Catatan/Note: ¹ Termasuk kelurahan dan Unit Permukiman Transmigrasi (UPT)/Include Transmigration Settlement Unit

Sumber/Source: Bappeda Kabupaten Gayo Lues
Bappeda of Gayo Lues Regency

2.2 DEWAN PERWAKILAN RAKYAT DAERAH REGIONAL HOUSE OF REPRESENTATIVE

Tabel 2.2.1 Jumlah Anggota Dewan Perwakilan Rakyat Daerah Menurut Partai Politik dan Jenis Kelamin di Kabupaten Gayo Lues, 2019
Number of Regional House of Representatives's Members by Political Parties and Sex in Gayo Lues Regency 2019

Partai Politik <i>Political Parties</i>	Laki-laki <i>Male</i>	Perempuan <i>Female</i>	Jumlah <i>Total</i>
(1)	(2)	(3)	(4)
Parta Golongan Karya	5	-	5
Partai Demokrat	2	1	3
Partai Kebangkitan Bangsa	2	-	2
Partai Nasional Demokrat	2	-	2
Partai Gerakan Indonesia Raya	2	-	2
Partai Aceh	2	-	2
Partai Demokrasi Indonesia Perjuangan	1	-	1
Parta Hati Nurani Rakyat	1	-	1
Partai Bulan Bintang	1	-	1
Partai Keadilan dan Persatuan Indonesia	1	-	1
Jumlah	19	1	20

Catatan/Note: ...

Sumber/Source: Sekretariat DPRK Gayo Lues/Secretary of Gayo Lues House of Representative

2.3 SUMBER DAYA MANUSIA HUMAN RESOURCES

Tabel 2.3.1 Jumlah Pegawai Negeri Sipil Menurut Jabatan dan Jenis Kelamin, Desember 2018 dan Desember 2019
Number of Civil Servants by Occupation and Sex, Desember 2018 dan Desember 2019

Jabatan <i>Occupation</i>	2018		Jumlah <i>Total</i>
	Laki-laki <i>Male</i>	Perempuan <i>Female</i>	
(1)	(2)	(3)	(4)
Fungsional Tertentu <i>Specific Functional</i>	332	771	1 103
Fungsional Umum <i>Staf General Functional</i>	822	643	1 465
Struktural/Structural			
Eselon V/5th Echelon	-	-	-
Eselon IV/4th Echelon	328	62	390
Eselon III/3rd Echelon	140	23	163
Eselon II/2nd Echelon	31	2	33
Eselon I/1st Echelon	-	-	-
Jumlah/Total	1 653	1 501	3 154

Lanjutan Tabel/*Continued Table 2.3.1*

Jabatan <i>Occupation</i>	2019		Jumlah <i>Total</i>
	Laki-laki <i>Male</i>	Perempuan <i>Female</i>	
(1)	(5)	(6)	(7)
Fungsional Tertentu <i>Specific Functional</i>	441	704	1 145
Fungsional Umum <i>Staf General Functional</i>	876	576	1 452
Struktural/Structural			
Eselon V/5th Echelon	-	-	-
Eselon IV/4th Echelon	223	194	417
Eselon III/3rd Echelon	119	39	158
Eselon II/2nd Echelon	34	2	36
Eselon I/1st Echelon	-	-	-
Jumlah/Total	1 693	1 515	3 208

Catatan/Note: ...

Sumber/Source: Badan Kepegawaian dan Sumber Daya Manusia Kab. Gayo Lues
Civil servant and Human resources development board of Gayo Lues Regency

Tabel
Table 2.3.2

Jumlah Pegawai Negeri Sipil Menurut Tingkat Pendidikan dan Jenis Kelamin Desember 2018 dan Desember 2019
Number of Civil Servants by Educational Level and Sex December 2018 and December 2019

Tingkat Pendidikan <i>Educational Level</i>	2018		
	Laki-laki <i>Male</i>	Perempuan <i>Female</i>	Jumlah <i>Total</i>
(1)	(2)	(3)	(4)
Sampai dengan SD <i>Up to Primary School</i>	16	6	22
SMP/Sederajat <i>General Vocational Junior High School</i>	35	26	61
SMA/Sederajat <i>General/Vocational Senior High School</i>	414	284	698
Diploma I, II <i>Diploma I, II</i>	221	102	323
Diploma III,IV/Sarjana <i>Diploma III,IV/Bachelor</i>	906	1 043	1 949
S2/Doktor/Ph.D <i>University Graduates</i>	61	40	101
Jumlah/Total	1 653	1 501	3 154

Lanjutan Tabel/Continued Table 2.3.2

Tingkat Pendidikan <i>Educational Level</i>	2019		
	Laki-laki <i>Male</i>	Perempuan <i>Female</i>	Jumlah <i>Total</i>
(1)	(2)	(3)	(4)
Sampai dengan SD <i>Up to Primary School</i>	11	5	16
SMP/Sederajat <i>General Vocational Junior High School</i>	19	11	30
SMA/Sederajat <i>General/Vocational Senior High School</i>	415	235	650
Diploma I, II/Akta I, II <i>Diploma I, II/Akta I, II</i>	116	94	210
Diploma III,IV/Sarjana <i>Diploma III,IV/Bachelor</i>	1 008	1 124	2 132
S2/Doktor/Ph.D <i>University Graduates</i>	124	46	170
Jumlah/Total	1 693	1 515	3 208

Catatan/Note: ...

Sumber/Source: Badan Kepegawaian dan Sumber Daya Manusia Kab. Gayo Lues
Civil servant and Human resources development board of Gayo Lues Regency

Tabel
Table 2.3.3

**Jumlah Pegawai Negeri Sipil Menurut Tingkat
Kepangkatan dan Jenis Kelamin Desember 2018 dan
Desember 2019**
*Number of Civil Servants by Hierarchy and Sex, December
2018 and December 2019*

Pangkat/Golongan/Ruang <i>Hierarchy</i>	2018		
	Laki-laki <i>Male</i>	Perempuan <i>Female</i>	Jumlah <i>Total</i>
(1)	(2)	(3)	(4)
1. I/A (Juru Muda)	3	1	4
2. I/B (Juru Muda Tingkat I)	5	1	6
3. I/C (Juru)	17	14	31
4. I/D (Juru Tingkat I)	3	3	6
Golongan I/Range I			
5. II/A (Pengatur Muda)	96	183	183
6. II/B (Pengatur Muda Tingkat I)	68	147	147
7. II/C (Pengatur)	194	331	331
8. II/D (Pengatur Tingkat I)	36	69	69
Golongan II/Range II			
9. III/A (Penata Muda)	216	194	410
10. III/B (Penata Muda Tingkat I)	178	348	526
11. III/C (Penata)	327	275	602
12. III/D (Penata Tingkat I)	217	203	420
Golongan III/Range III			
13. IV/A (Pembina)	227	95	322
14. IV/B (Pembina Tingkat I)	46	31	77
15. IV/C (Pembina Utama Muda)	19	-	19
16. IV/D (Pembina Utama Madya)	1	-	1
17. IV/E (Pembina Utama)	-	-	0
Golongan IV/Range IV			
Jumlah/Total	1 653	1 501	3 154

Lanjutan Tabel/*Continued Table 2.3.3*

Pangkat/Golongan/Ruang <i>Hierarchy</i>	2019		
	Laki-laki <i>Male</i>	Perempuan <i>Female</i>	Jumlah <i>Total</i>
(1)	(5)	(6)	(7)
1. I/A (Juru Muda)	2	-	2
2. I/B (Juru Muda Tingkat I)	2	1	3
3. I/C (Juru)	16	8	24
4. I/D (Juru Tingkat I)	4	6	10
Golongan I/Range I			
5. II/A (Pengatur Muda)	39	58	97
6. II/B (Pengatur Muda Tingkat I)	56	74	130
7. II/C (Pengatur)	201	132	333
8. II/D (Pengatur Tingkat I)	83	59	142
Golongan II/Range II			
9. III/A (Penata Muda)	164	185	349
10. III/B (Penata Muda Tingkat I)	255	173	428
11. III/C (Penata)	435	243	678
12. III/D (Penata Tingkat I)	118	414	532
Golongan III/Range III			
13. IV/A (Pembina)	241	124	365
14. IV/B (Pembina Tingkat I)	58	38	96
15. IV/C (Pembina Utama Muda)	18	-	18
16. IV/D (Pembina Utama Madya)	1	-	1
17. IV/E (Pembina Utama)	-	-	-
Golongan IV/Range IV			
Jumlah/Total	1 693	1 515	3 208

Catatan/Note: ...

Sumber/Source: Badan Kepegawaian dan Sumber Daya Manusia Kab. Gayo Lues
Civil servant and Human resources development board of Gayo Lues Regency

2.4 KEUANGAN PEMERINTAH GOVERNMENT FINANCE

Tabel 2.4.1 Realisasi Pendapatan Pemerintah Kabupaten Gayo Lues Menurut Jenis Pendapatan (ribu rupiah), 2016–2019
Actual Gayo Lues Regency Government Revenues by Kind of Revenues (thousand rupiahs), 2016–2019

Jenis Pendapatan/Kind of Revenues	2016	2017
(1)	(2)	(3)
1. Pendapatan Asli Daerah (PAD)/Regional Revenue	46 277 349,07	60 312 455,60
1.1 Pajak Daerah/Regional Tax	5 425 604,19	5 433 785,27
1.2 Retribusi Daerah/Regional Retribution	18 057 685,85	22 296 472,03
1.3 Hasil Perusahaan Milik Daerah dan Pengelolaan Kekayaan Daerah yang Dipisahkan/Regional-Owned Company Revenue and Separated Management of Regional Wealth	3 318 804,05	3 522 600,62
1.4 Pendapatan Zakat, Infaq dan Sedekah/Zakat, Infaq, sadaqa Revenue	5 219 327,66	4 222 250,61
1.5 Lain-lain PAD yang Sah/Other Regional Revenue	14 255 927,33	24 837 347,07
2. Dana Perimbangan/Balance Funds	710 193 971,05	571 558 575,12
2.1 Bagi Hasil Pajak/Tax Sharing Revenue	15 734 861,74	10 742 399,19
2.2 Bagi Hasil Bukan Pajak/Sumber Daya Alam/Non-Tax Sharing Revenue/Natural Resources	7 767 179,32	8 004 907,74
2.3 Dana Alokasi Umum/General Allocation Fund	466 817 081,00	462 943 021,00
2.4 Dana Alokasi Khusus/Special Allocation Fund	219 874 848,99	89 868 247,20
3. Lain-lain Pendapatan yang Sah/Other Revenue	309 072 918,71	344 739 456,77
3.1 Pendapatan Hibah/Grant	13 000 000,00	2 663,88
3.2 Dana Bagi Hasil Pajak dari Provinsi dan Pemerintah Daerah Lainnya/Tax Sharing Revenue from Provincial and Other Regional Governments	22 735 952,74	19 580 968,06
3.3 Dana Penyesuaian dan Otonomi Daerah/Regional Adjustment and Autonomy Fund	75 095 272,00	112 903 222,00
3.4 Bantuan Keuangan dari Provinsi atau Pemerintah Daerah Lainnya/Financial Assistance from Provincial or Other Regional Governments	198 087 218,14	212 139 540,03
3.5 Pendapatan Lainnya/Others	154 475,82	113 062,81
Jumlah/Total	1 065 544 238,82	976 610 487,50

Lanjutan Tabel/Continued Table 2.4.1

Jenis Pendapatan/Kind of Revenues	2018	2019*
(1)	(4)	(5)
1. Pendapatan Asli Daerah (PAD)/Regional Revenue	48 758 464,13	51 416 297,41
1.1 Pajak Daerah/Regional Tax	6 144 707,29	6 978 714,04
1.2 Retribusi Daerah/Regional Retribution	1 427 456,49	1 719 285,05
1.3 Hasil Perusahaan Milik Daerah dan Pengelolaan Kekayaan Daerah yang Dipisahkan/Regional-Owned Company Revenue and Separated Management of Regional Wealth	3 773 178,71	3 987 633,13
1.4 Pendapatan Zakat, Infaq dan Sedekah/Zakat, Infaq, sadaqa Revenue	4 334 183,12	4 245 839,47
1.5 Lain-lain PAD yang Sah/Other Regional Revenue	33 078 938,52	34 484 825,74
2. Dana Perimbangan/Balance Funds	649 955 059,48	585 232 201,10
2.1 Bagi Hasil Pajak/Tax Sharing Revenue	8 338 551,22	7 186 270,67
2.2 Bagi Hasil Bukan Pajak/Sumber Daya Alam/Non-Tax Sharing Revenue/Natural Resources	8 705 340,15	5 521 572,02
2.3 Dana Alokasi Umum/General Allocation Fund	462 943 021,00	472 230 875,00
2.4 Dana Alokasi Khusus/Special Allocation Fund	169 968 147,10	100 293 483,41
3. Lain-lain Pendapatan yang Sah/Other Revenue	161 792 988,96	319 303 446,90
3.1 Pendapatan Hibah/Grant	11 837 360,00	13 850 800,00
3.2 Dana Bagi Hasil Pajak dari Provinsi dan Pemerintah Daerah Lainnya/Tax Sharing Revenue from Provincial and Other Regional Governments	22 241 243,65	31 390 213,28
3.3 Dana Penyesuaian dan Otonomi Daerah/Regional Adjustment and Autonomy Fund	127 709 134,90	273 940 960,34
3.4 Bantuan Keuangan dari Provinsi atau Pemerintah Daerah Lainnya/Financial Assistance from Provincial or Other Regional Governments	-	117 300,00
3.5 Pendapatan Lainnya/Others	5 250,42	4 173,29
Jumlah/Total	860 506 512,58	955 951 945,41

Catatan/Note: Data tahun 2019* adalah data Unaudited

Sumber/Source: Dinas Pengelolaan Keuangan dan Kekayaan Daerah Kab. Gayo Lues/Department of Finance and regional wealth of Gayo Lues Regency

Tabel
Table 2.4.2**Realisasi Belanja Pemerintah Kabupaten Gayo Lues
Menurut Jenis Belanja (ribu rupiah), 2016–2019
Actual Gayo Lues Regency Government Expenditures by
Kind of Expenditures (thousand rupiahs), 2016–2019**

Jenis Pendapatan Kind of Revenues	2016	2017
(1)	(2)	(3)
1. Belanja Tidak Langsung/Indirect Expenditures	393 105 630,31	429 249 585,89
1.1 Belanja Pegawai/Personnel Expenditures	225 790 801,24	212 150 728,86
1.2 Belanja Subsidi/Subsidies Expenditures	2 164 032,00	2 380 320,00
1.3 Belanja Hibah/Grant Expenditures	31 240 770,00	29 276 060,21
1.4 Belanja Bantuan Sosial/Social Aid Expenditures	6 018 125,00	6 501 056,00
1.5 Belanja Bagi Hasil/Sharing Fund Expenditure	937 474,81	750 400,80
1.6 Belanja Bantuan Keuangan/Financial Aids Expenditures	119 673 799,76	153 898 121,12
1.7 Belanja Tidak Terduga/Unpredicted Expenditures	7 280 627,50	24 292 898,90
2. Belanja Langsung/Direct Expenditures	677 463 846,71	552 487 513,06
2.1 Belanja Pegawai/Personnel Expenditures	57 354 573,00	55 777 340,43
2.2 Belanja Barang dan Jasa/Goods and Services Expenditures	234 406 531,28	254 715 197,74
2.3 Belanja Modal/Capital Expenditure	385 702 742,43	241 994 974,89
Jumlah/Total	1 070 569 477,02	981 737 098,95

Lanjutan Tabel/*Continued Table 2.4.2*

Jenis Pendapatan <i>Kind of Revenues</i>	2018	2019*
(1)	(4)	(5)
1. Belanja Tidak Langsung/<i>Indirect Expenditures</i>	421 759 942,16	450 022 861,64
1.1 Belanja Pegawai/ <i>Personnel Expenditures</i>	219 879 393,39	232 267 735,26
1.2 Belanja Subsidi/ <i>Subsidies Expenditures</i>	-	-
1.3 Belanja Hibah/ <i>Grant Expenditures</i>	18 916 231,00	19 927 174,00
1.4 Belanja Bantuan Sosial/ <i>Social Aid Expenditures</i>	7 511 680,00	11 670 700,00
1.5 Belanja Bagi Hasil/ <i>Sharing Fund Expenditure</i>	741 664,31	571 656,62
1.6 Belanja Bantuan Keuangan/ <i>Financial Aids Expenditures</i>	148 245 653,47	159 666 425,27
1.7 Belanja Tidak Terduga/ <i>Unpredicted Expenditures</i>	26 465 320,00	25 919 170,50
2. Belanja Langsung/<i>Direct Expenditures</i>	450 482 723,94	547 278 342,72
2.1 Belanja Pegawai/ <i>Personnel Expenditures</i>	51 398 028,56	62 603 112,25
2.2 Belanja Barang dan Jasa/ <i>Goods and Services Expenditures</i>	216 155 409,26	295 009 218,14
2.3 Belanja Modal/ <i>Capital Expenditure</i>	182 929 286,13	189 666 012,33
Jumlah/<i>Total</i>	872 242 666,10	997 301 204,35

Catatan/Note: Data tahun 2019* adalah data Unaudited

Sumber/Source: Dinas Pengelolaan Keuangan dan Kekayaan Daerah Kab. Gayo Lues/*Department of Finance and regional wealth of Gayo Lues Regency*

03

**PENDUDUK DAN KETENAGAKERJAAN
POPULATION AND EMPLOYMENT**



PENJELASAN TEKNIS

TECHNICAL NOTES

1. **Sumber utama data kependudukan** adalah sensus penduduk yang dilaksanakan setiap sepuluh tahun sekali. sensus penduduk pertama telah dilaksanakan sejak tahun 1961.

Didalam sensus penduduk, pencacahan dilakukan terhadap seluruh penduduk yang berdomisili di wilayah teritorial Indonesia termasuk warga negara asing kecuali anggota korps diplomatik negara sahabat beserta keluarganya.

Metode pengumpulan data dalam sensus dilakukan dengan wawancara antara petugas sensus dengan responden dan juga melalui *e-census*. Pencatatan penduduk menggunakan konsep "*usual residence*", yaitu konsep di mana penduduk biasa bertempat tinggal. Bagi penduduk yang bertempat tinggal tetap dicacah di tempat di mana mereka biasa tinggal, sedangkan untuk penduduk yang tidak bertempat tinggal tetap dicacah di tempat di mana mereka ditemukan petugas sensus pada malam 'Hari Sensus'.

2. **Kepadatan penduduk** adalah banyaknya penduduk per kilometer persegi.

1. **The main source of demographic data** is population census which is conducted every ten years. the first Population census was conducted in 1961.

The population census enumerates all residents who domicile in the entire territory of Indonesia including foreign citizens except the diplomatic corps member and their family.

The method of data collection in a population census involves interviewing respondents and conducting e-census. Enumeration of the population uses the concept of "usual residence", which is the concept of "places where people usually live". De jure was applied to the permanent residents, while the facto was apply to non-permanent residents. The permanent residents were enumerated in place where they normally live, the non-permanent residents were enumerated where they were found by the enumerators, in the night of "census date".

2. **Population density** is the number of inhabitants per square kilometer.
3. **Working age population** is persons of 15 years and over.

3. **Penduduk usia kerja** adalah penduduk yang berumur 15 tahun ke atas
 4. **Angkatan kerja** adalah penduduk usia kerja (15 tahun ke atas) yang bekerja, punya pekerjaan namun sementara tidak bekerja, dan pengangguran
4. **Labor force** or *economically active* are persons of 15 years and over, who in the previous week were working, temporarily absent from work but having jobs, and unemployment.

<https://gayolueskab.bps.go.id>

ULASAN

Badan Pusat Statistik memperkirakan jumlah penduduk Kabupaten Gayo Lues pada pertengahan tahun 2019 berjumlah 94.100 jiwa yang terdiri dari 46.487 laki-laki dan 47.613 perempuan.

Wilayah yang terbanyak jumlah penduduknya terdapat di Kecamatan Blangkejeren yakni sebanyak 28.808 jiwa, dan yang terkecil jumlah penduduknya terdapat di Kecamatan Pantan Cuaca yakni 4.133 jiwa.

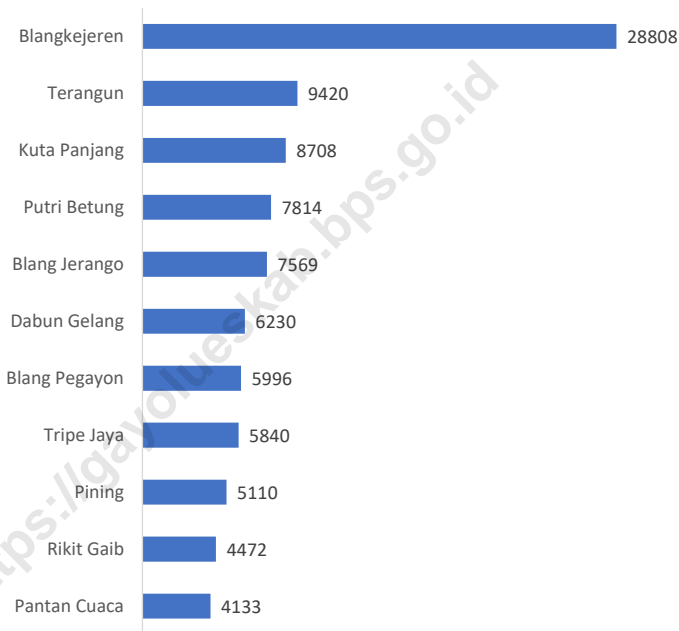
DESCRIPTION

Estimated population of Gayo Lues by BPS in mid-2019 amounted to 94,100 people, made up of 46,487 men and 47,613 women.

Blangkejeren have the highest population which consist of 28,808 people, and the smallest population is Pantan Cuaca with 4,133 people.

<https://gayolueskab.bps.go.id>

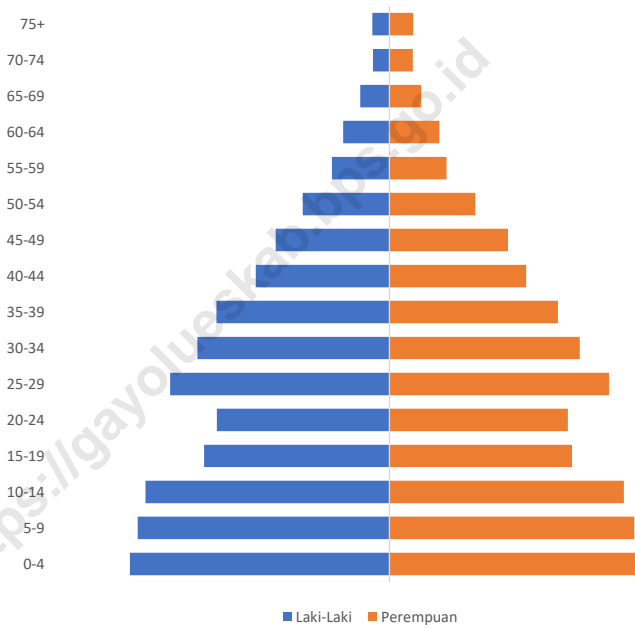
Gambar 3.1 Jumlah Penduduk Menurut Kecamatan, 2019
Figures 3.1 Population by subdistrict, 2019



Sumber/Source : BPS, Proyeksi Penduduk/BPS, Population Projection

Gambar 3.2
Figures

Piramida Penduduk Kabupaten Gayo Lues,2019
Population Pyramid of Gayo Lues Regency,2019



Sumber/Source : BPS, Proyeksi Penduduk/BPS, Population Projection

3.1 PENDUDUK POPULATION

Tabel 3.1.1 **Penduduk, Laju Pertumbuhan Penduduk per Tahun, Distribusi Persentase Penduduk, Kepadatan Penduduk, Rasio Jenis Kelamin Penduduk Menurut Kecamatan di Kabupaten Gayo Lues, 2019**
Population, Annual Population Growth Rate, Percentage Distribution of Population, Population Density, and Population Sex Ratio by Subdistrict in Gayo Lues Regency, 2019

Kecamatan Subdistrict	Penduduk (ribu) Population (thousand)	Laju Pertumbuhan Penduduk per Tahun 2018–2019 Annual Population Growth Rate (%) 2018–2019
(1)	(2)	(3)
Kuta Panjang	8 708	2.06
Blang Jerango	7 569	1.95
Blangkejeren	28 808	1.30
Putri Betung	7 814	1.63
Dabun Gelang	6 230	1.45
Blang Pegayon	5 996	0.99
Pining	5 110	1.59
Rikit Gaib	4 472	1.80
Pantan Cuaca	4 133	2.05
Terangun	9 420	1.79
Tripe Jaya	5 840	2.22
Gayo Lues	94 100	1.62

Lanjutan Tabel/*Continued Table* 3.1.1

Kecamatan <i>Subdistrict</i>	Persentase Penduduk <i>Percentage of Total Population</i>	Kepadatan Penduduk per km ² <i>Population Density per sq.km</i>
(1)	(7)	(8)
Kuta Panjang	9,25	32,31
Blang Jerango	8,04	19,79
Blangkejeren	30,61	173,48
Putri Betung	8,30	7,84
Dabun Gelang	6,62	14,01
Blang Pegayon	6,37	22,03
Pining	5,43	3,78
Rikit Gaib	4,75	16,93
Pantan Cuaca	4,39	14,01
Terangun	10,01	14,02
Tripe Jaya	6,21	13,36
Gayo Lues	100,00	16,96

Lanjutan Tabel/*Continued Table 3.1.1*

Kecamatan Subdistrict	Rasio Jenis Kelamin Population Sex Ratio
(1)	(11)
Kuta Panjang	96,84
Blang Jerango	94,78
Blangkejeren	97,23
Putri Betung	103,70
Dabun Gelang	96,13
Blang Pegayon	98,41
Pining	99,18
Rikit Gaib	92,47
Pantan Cuaca	103,55
Terangun	96,54
Tripe Jaya	97,97
Gayo Lues	97,64

Catatan/Note: ¹Data dari Hasil Proyeksi Penduduk Indonesia 2010–2035 (Pertengahan tahun/Juni)/Data from the result of Indonesia Population Projection 2010–2035 (mid year/June)

Sumber/Source: BPS, Proyeksi Penduduk/BPS, Population Projection

Tabel 3.1.2 Penduduk Menurut Kolompok Umur di Kabupaten Gayo Lues, 2019
Table *Population by Age Group in Gayo Lues Regency, 2019*

Kelompok Umur	Laki-Laki Men	Perempuan Women	Jumlah Total
(1)	(7)	(8)	
0-4	5 490	5 454	10 944
5-9	5 325	5 303	10 628
10-14	5 161	5 079	10 240
15-19	3 919	3 955	7 874
20-24	3 650	3 867	7 517
25-29	4 637	4 757	9 394
30-34	4 062	4 125	8 187
35-39	3 660	3 649	7 309
40-44	2 825	2 962	5 787
45-49	2 405	2 570	4 975
50-54	1 833	1 861	3 694
55-59	1 215	1 239	2 454
60-64	980	1 082	2 062
65-69	618	687	1 305
70-74	345	505	850
75+	362	518	880
Gayo Lues	46 487	47 613	94 100

Catatan/Note: ¹Data dari Hasil Proyeksi Penduduk Indonesia 2010–2035 (Pertengahan tahun/Juni)/Data from the result of Indonesia Population Projection 2010–2035 (mid year/June)

Sumber/Source: BPS, Proyeksi Penduduk/BPS, Population Projection

3.2 KETENAGAKERJAAN EMPLOYMENT

Tabel 3.2.1 Jumlah Penduduk Berumur 15 Tahun Keatas Menurut Jenis Kegiatan Selama Seminggu yang Lalu dan Jenis Kelamin di Kabupaten Gayo Lues, 2019
Population Aged 15 Years and Over by Type of Activity During The Previous Week and Sex in Gayo Lues Regency, 2019

Kegiatan Utama <i>Main Activity</i>	Jenis Kelamin/Sex		
	Laki-Laki <i>Male</i>	Perempuan <i>Female</i>	Jumlah <i>Total</i>
(1)	(2)	(3)	(4)
Angkatan Kerja <i>Economically Active</i>	26 946	19 580	46 526
Bekerja/ <i>Working</i>	26 750	18 967	45 717
Pengangguran Terbuka <i>Unemployment</i>	196	613	809
Bukan Angkatan Kerja <i>Economically Inactive</i>	3 488	11 827	15 315
Sekolah/ <i>Attending School</i>	1 865	2 292	4 157
Mengurus Rumah Tangga <i>Housekeeping</i>	536	8 455	8 991
Lainnya/ <i>Others</i>	1 087	1 080	2 167
Jumlah/Total	30 438	31 407	61 845

Catatan/Note:

Sumber/Source: BPS, Survei Angkatan Kerja Nasional (Sakernas) Agustus/BPS-Statistics Indonesia, August National Labor Force Survey

Tabel 3.2.2
Table

Penduduk Berumur 15 Tahun ke Atas Menurut Pendidikan Tertinggi yang Ditamatkan dan Jenis Kegiatan Selama Seminggu yang Lalu di Kabupaten Gayo Lues, 2019
Population 15 Years of Age and Over by Educational Attainment and Type of Activity During the Previous Week in Gayo Lues Regency, 2019

Pendidikan Tertinggi yang Ditamatkan ¹ <i>Educational Attainment¹</i>	Angkatan Kerja/ <i>Economically Active</i>			Persentase Bekerja terhadap Angkatan Kerja <i>Percentage of Working to Economically Active</i>
	Bekerja <i>Working</i>	Pengangguran ² <i>Unemployment²</i>	Jumlah Angkatan Kerja <i>Total of Economically Active</i>	
(1)	(2)	(3)	(4)	(5)
0	19 451	41	19 492	41,89
1	6 423	213	6 639	14,26
2	12 699	405	13 104	28,16
3	7 144	150	7 294	15,68
Jumlah/Total	45 717	809	46 526	100,00

Lanjutan Tabel/Continued Table 3.2.2

Pendidikan Tertinggi yang Ditamatkan ¹ Educational Attainment ¹	Bukan Angkatan Kerja Not Economically Active	Jumlah Total	Persentase Angkatan Kerja terhadap Penduduk Usia Kerja Percentage of Economically Active to Working Age Population
(1)	(6)	(7)	(8)
0	3 981	23 473	39,33
1	4 575	11 214	18,79
2	4 086	17 190	28,81
3	506	7 800	13,07
Jumlah/Total	13 418	59 677	100,00

- Catatan/Note:
- ¹ 0. ≤ Sekolah Dasar (SD)/≤ Primary School
 1. Sekolah Menengah Pertama/Junior High School
 2. Sekolah Menengah Atas/Senior High School
 3. Perguruan Tinggi/Collage
 - ² 1. Mencari pekerjaan/Looking for work
 2. Mempersiapkan usaha/Establishing a new business/firm
 3. Merasa tidak mungkin mendapat pekerjaan/Hopeless of job
 4. Sudah punya pekerjaan tetapi belum mulai bekerja/Have a job in future start

Sumber/Source: BPS, Survei Angkatan Kerja Nasional (Sakernas) Agustus/BPS-Statistics Indonesia, August National Labor Force Survey

Tabel 3.2.3
Table

Penduduk Berumur 15 Tahun Ke Atas yang Bekerja Selama Seminggu yang Lalu Menurut Status Pekerjaan Utama dan Jenis Kelamin di Kabupaten Gayo Lues, 2019
Population 15 Years of Age and Over who Worked During The Previous Week by Main Employment Status and Sex in Gayo Lues Regency, 2019

Status Pekerjaan Utama <i>Main Employment Status</i>	Laki-Laki <i>Male</i>	Perempuan <i>Female</i>	Jumlah <i>Total</i>
(1)	(2)	(3)	(4)
Berusaha sendiri <i>Own account worker</i>	5 535	4 179	9 714
Berusaha dibantu buruh tidak tetap/buruh tidak dibayar <i>Employer assisted by temporary worker/unpaid worker</i>	9 688	2 655	12 343
Berusaha dibantu buruh tetap/buruh dibayar <i>Employer assisted by permanent worker/paid worker</i>	552	57	609
Buruh/Karyawan/Pegawai/ <i>Employee</i>	6 002	3 836	9 838
Pekerja bebas <i>Casual worker</i>	987	748	1 735
Pekerja keluarga/tak dibayar <i>Family worker/unpaid worker</i>	3 986	7 492	11 478
Jumlah/Total	26 750	18 967	45 717

Catatan/Note: ...

Sumber/Source: BPS, Survei Angkatan Kerja Nasional (Sakernas) Agustus/BPS-Statistics Indonesia, August National Labor Force Survey

Tabel 3.2.4 Tingkat Partisipasi Angkatan Kerja (TPAK) dan Tingkat Pengangguran Terbuka (TPT) Kabupaten Gayo Lues, 2014-2019
Economically Active participation Rate and Unemployment Rate in Gayo Lues Regency, 2014-2019

Kabupaten/Kota Regency/Municipality	2014	2015	2017	2018	2019
(1)	(2)	(3)	(4)	(5)	(6)
Tingkat Partisipasi Angkatan Kerja (TPAK) <i>Economically active participation rate</i>	77,30	79,09	74,57	78,28	75,23
Tingkat Pengangguran Terbuka (TPT) <i>Unemployment Rate</i>	0,37	2,24	1,71	2,52	1,74

Catatan/Note: Tahun 2016 tidak dilaksanakan Sakernas/Sakernas was not held in 2016

Sumber/Source: BPS, Survei Angkatan Kerja Nasional (Sakernas) Agustus/BPS-Statistics Indonesia, August National Labor Force Survey

SOSIAL DAN KESEJAHTERAAN RAKYAT
SOCIAL AND WELFARE



PENJELASAN TEKNIS

1. **Tidak/belum pernah sekolah** adalah mereka yang tidak pernah atau belum pernah terdaftar dan tidak pernah atau belum pernah aktif mengikuti pendidikan di suatu jenjang pendidikan formal. Termasuk juga yang tamat/belum tamat taman kanak-kanak tetapi tidak melanjutkan ke sekolah dasar.
2. **Masih bersekolah** adalah mereka yang terdaftar dan aktif mengikuti pendidikan formal dan non formal, baik pendidikan dasar, menengah maupun perguruan tinggi.
3. **Tidak bersekolah lagi** adalah mereka yang pernah terdaftar dan aktif mengikuti pendidikan di suatu jenjang pendidikan formal dan non formal, tetapi pada saat pencacahan tidak lagi terdaftar dan tidak aktif mengikuti pendidikan.
4. **Tamat Sekolah** adalah menyelesaikan pelajaran ditandai dengan lulus ujian akhir pada kelas atau tingkat akhir pada suatu jenjang pendidikan. seseorang yang belum mengikuti pelajaran pada kelas tertinggi tetapi telah mengikuti ujian akhir dan lulus dianggap tamat sekolah.
5. **Dapat membaca dan menulis** artinya dapat membaca dan menulis kata-kata/kalimat sederhana dengan suatu aksara tertentu.

TECHNICAL NOTES

1. **Not/never attending school** is someone who has never attended or never been registered in a formal education, such as primary, secondary, and tertiary education. Those who just completed kindergarten are considered as never attended school.
2. **Attending school** is someone who is currently attending formal or non-formal education.
3. **Not attending school anymore** is someone who had enrolled and participated in formal and non-formal education in the past including package A, package B or package C, but currently does not attend school.
4. **Completed particular level of education** is someone who has completed particular level of education in private or public school and accepting graduation certificate. Someone who has never attended the highest grade but passed the final exam is considered as completed particular level of education.

6. **Sumur terlindung** adalah air yang berasal dari dalam tanah yang digali dan lingkaran sumur tersebut dilindungi oleh tembok paling sedikit 0,8 meter di atas tanah dan 3 meter di bawah tanah, serta ada lantai semen sejauh 1 meter dari lingkaran sumur.
7. **Penduduk miskin** adalah penduduk yang memiliki rata-rata pengeluaran per kapita per bulan di bawah Garis Kemiskinan.
8. **Garis Kemiskinan Makanan** merupakan nilai pengeluaran kebutuhan minimum makanan yang disetarakan dengan 2.100 kkalori per kapita per hari. **Garis Kemiskinan Non-Makanan** adalah kebutuhan minimum untuk perumahan, sandang, pendidikan, kesehatan, dan kebutuhan dasar lainnya.
5. **Able to read and write** is the ability to read and write at least a simple sentence in any letter of alphabets.
6. **Protected wells** is water that comes from the soil were excavated and the circumference of the wells was protected by walls at least 0.8 meters above ground and 3 meters underground, and cement floor as far as 1 meter from the well circumference.
7. **A person whose expenditure per capita per month** is below the poverty line is considered to be poor.
8. **The food poverty line** refers to the daily minimum requirement of 2,100 kcal per capita per day. **The non food poverty line** refers to the minimum requirement for household necessities for clothing, education, health, and other basic individual needs.

ULASAN

Sarana pendidikan di Kabupaten Gayo Lues terdapat dari tingkat TK sampai dengan perguruan tinggi, walaupun perguruan tinggi masih merupakan cabang dari daerah luar Kabupaten Gayo Lues. Tahun 2019 jumlah SD/Mi sebanyak 100 unit, SMP/MTs 47 unit dan SMA/SMK/MA 19 unit.

Di Kabupaten Gayo Lues terdapat 1 rumah sakit pemerintah, 12 unit Puskesmas dan 35 unit Puskesmas Pembantu.

DESCRIPTION

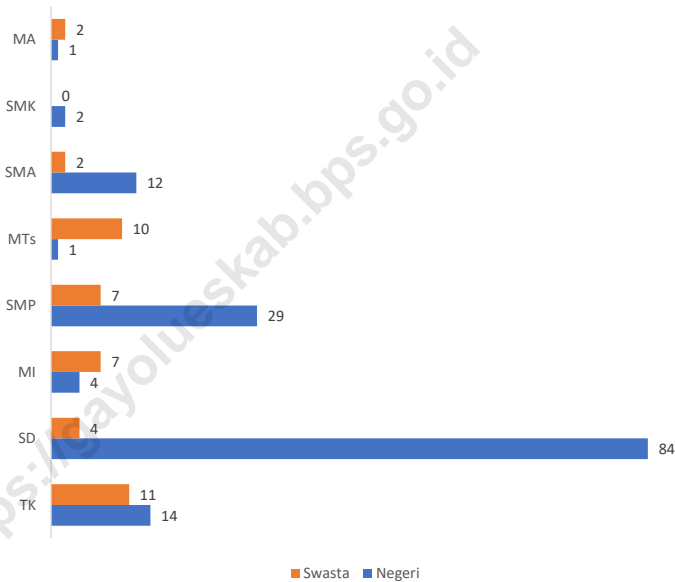
Educational facilities in the district of Gayo Lues there from kindergarten to college, even though college is still a branch of the outside area of Gayo Lues. In 2019 the number of Elementary School 100 units, Junior High School as many as 47 units and 19 units high schools.

In Gayo Lues regency there is one hospital, 12 unit of health centre, and 35 unit of maid health centre. Each village already has a neighborhood health center.

<https://gayolueskab.bps.go.id>

Gambar 4.1
Figures

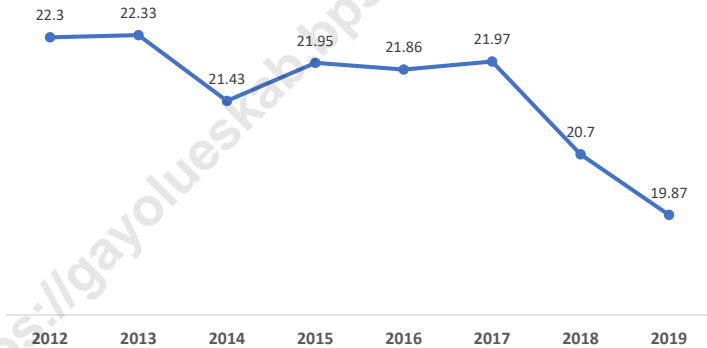
Jumlah Sekolah Menurut Jenis di Kabupaten Gayo Lues, 2019
Number of Schools by Kind in Gayo Lues Regency, 2019



Sumber/Source : Kementerian Pendidikan dan Kebudayaan, Data Semester Ganjil/Ministry of Educations and Culture, Odd Semester Data

Gambar 4.2
Figures

Angka Kemiskinan di Kabupaten Gayo Lues (%), 2012-2019
Poverty in Gayo Lues Regency (%), 2012-2019



Sumber/Source : BPS, Susenas/ BPS-Statistics Indonesia, Susenas

4.1 PENDIDIKAN EDUCATION

Tabel 4.1.1 **Jumlah Sekolah, Guru, dan Murid Taman Kanak-Kanak (TK) di Bawah Kementerian Pendidikan dan Kebudayaan Menurut Kecamatan di Kabupaten Gayo Lues, 2018/2019 dan 2019/2020**
Number of Schools, Teachers, and Pupils in Kindergarten Under The Ministry of Education and Culture by Subdistrict in Gayo Lues Regency, 2018/2019 dan 2019/2020

Kecamatan Subdistrict	Sekolah/Schools					
	Negeri/Public		Swasta/Private		Jumlah/Total	
	2018/2019	2019/2020	2018/2019	2019/2020	2018/2019	2019/2020
(1)	(2)	(3)	(4)	(5)	(6)	(7)
Kuta Panjang	1	1	2	2	3	3
Blang Jerango	1	1	1	1	2	2
Blangkejeren	3	3	7	7	10	10
Putri Betung	1	1	-	-	1	1
Dabun Gelang	1	1	-	-	1	1
Blang Pegayon	2	1	-	1	2	2
Pining	1	1	1	1	2	2
Rikit Gaib	1	1	-	-	1	1
Pantan Cuaca	1	1	-	-	1	1
Terangun	1	1	-	-	1	1
Tripe Jaya	1	1	-	-	1	1
Gayo Lues	14	13	11	12	25	25

Lanjutan Tabel/*Continued Table 4.1.1*

Kecamatan Subdistrict	Guru ¹ /Teachers ¹					
	Negeri/Public		Swasta/Private		Jumlah/Total	
	2018/2019	2019/2020	2018/2019	2019/2020	2018/2019	2019/2020
(1)	(8)	(9)	(10)	(11)	(12)	(13)
Kuta Panjang	10	11	2	3	12	14
Blang Jerango	5	6	4	5	9	11
Blangkejeren	22	26	36	40	58	66
Putri Betung	2	3	-	-	2	3
Dabun Gelang	3	4	-	-	3	4
Blang Pegayon	10	6	-	2	10	8
Pining	5	6	2	2	7	8
Rikit Gaib	3	4	-	-	3	4
Pantan Cuaca	2	5	-	-	2	5
Terangun	5	6	-	-	5	6
Tripe Jaya	2	3	-	-	2	3
Gayo Lues	69	80	44	52	113	132

Lanjutan Tabel/*Continued Table 4.1.1*

Kecamatan Subdistrict	Murid/Students					
	Negeri/Public		Swasta/Private		Jumlah/Total	
	2018/2019	2019/2020	2018/2019	2019/2020	2018/2019	2019/2020
(1)	(14)	(15)	(16)	(17)	(18)	(19)
Kuta Panjang	98	100	14	14	112	114
Blang Jerango	22	24	54	54	76	78
Blangkejeren	332	332	374	374	706	706
Putri Betung	31	31	-	-	31	31
Dabun Gelang	17	17	-	-	17	17
Blang Pegayon	103	40	-	50	103	90
Pining	52	52	32	22	84	74
Rikit Gaib	45	45	-	-	45	45
Pantan Cuaca	60	60	-	-	60	60
Terangun	53	54	-	-	53	54
Tripe Jaya	33	33	-	-	33	33
Gayo Lues	846	788	474	514	1 320	1 302

Catatan/Note: ¹ Jumlah guru termasuk kepala sekolah dan guru/*The total of teachers including headmaster and teacher*

Sumber/Source: Kementerian Pendidikan dan Kebudayaan, Data Semester Ganjil/*Ministry of Educations and Culture, Odd Semester Data*

Tabel 4.1.2
Table

Jumlah Sekolah, Guru, dan Murid Raudatul Athfal (RA) di Bawah Kementerian Agama Menurut Kecamatan di Kabupaten Gayo Lues, 2018/2019 dan 2019/2020
Number of Schools, Teachers, and Pupils in Raudatul Athfal (RA) Under The Ministry of Religious Affairs by Subdistrict in Gayo Lues Regency, 2018/2019 dan 2019/2020

Kecamatan Subdistrict	Sekolah/Schools		Guru/Teachers		Murid/Pupils	
	2018/2019	2019/2020	2018/2019	2019/2020	2018/2019	2019/2020
(1)	(2)	(3)	(4)	(5)	(6)	(7)
Kuta Panjang	-	-	-	-	-	-
Blang Jerango	-	-	-	-	-	-
Blangkejeren	4	4	22	14	71	70
Putri Betung	-	-	-	-	-	-
Dabun Gelang	-	-	-	-	-	-
Blang Pegayon	-	-	-	-	-	-
Pining	-	-	-	-	-	-
Rikit Gaib	1	1	1	3	8	8
Pantan Cuaca	-	-	-	-	-	-
Terangun	-	-	-	-	-	-
Tripe Jaya	-	-	-	-	-	-
Gayo Lues	5	5	23	17	79	78

Catatan/Note: ...

Sumber/Source: Kementerian Agama, Data Semester Ganjil/Ministry of Religious Affairs, Odd Semester Data

Tabel
Table 4.1.3

Jumlah Sekolah, Guru, dan Murid Sekolah Dasar (SD) di Bawah Kementerian Pendidikan dan Kebudayaan Menurut Kecamatan di Kabupaten Gayo Lues, 2018/2019 dan 2019/2020

Number of Schools, Teachers, and Pupils in Primary Schools Under The Ministry of Education and Culture by Subdistrict in Gayo Lues Regency, 2018/2019 dan 2019/2020

Kecamatan Subdistrict	Sekolah/Schools					
	Negeri/Public		Swasta/Private		Jumlah/Total	
	2018/2019	2019/2020	2018/2019	2019/2020	2018/2019	2019/2020
(1)	(2)	(3)	(4)	(5)	(6)	(7)
Kuta Panjang	8	8	1	1	9	9
Blang Jerango	7	7	-	-	7	7
Blangkejeren	13	13	3	5	16	18
Putri Betung	9	9	-	-	9	9
Dabun Gelang	7	7	-	-	7	7
Blang Pegayon	3	3	-	-	3	3
Pining	8	8	-	-	8	8
Rikit Gaib	5	5	-	-	5	5
Pantan Cuaca	6	6	-	-	6	6
Terangun	12	12	-	-	12	12
Tripe Jaya	6	6	-	-	6	6
Gayo Lues	84	84	4	6	88	90

Lanjutan Tabel/*Continued Table* 4.1.3

Kecamatan Subdistrict	Guru ¹ /Teachers ¹					
	Negeri/Public		Swasta/Private		Jumlah/Total	
	2018/2019	2019/2020	2018/2019	2019/2020	2018/2019	2019/2020
(1)	(8)	(9)	(10)	(11)	(12)	(13)
Kuta Panjang	76	82	6	10	82	92
Blang Jerango	55	65	-	-	55	65
Blangkejeren	166	176	58	73	224	249
Putri Betung	60	82	-	-	60	82
Dabun Gelang	61	67	-	-	61	67
Blang Pegayon	29	38	-	-	29	38
Pining	30	50	-	-	30	50
Rikit Gaib	45	52	-	-	45	52
Pantan Cuaca	43	59	-	-	43	59
Terangun	57	94	-	-	57	94
Tripe Jaya	25	42	-	-	25	42
Gayo Lues	647	807	64	83	711	890

Lanjutan Tabel/*Continued Table 4.1.3*

Kecamatan Subdistrict	Murid/Students					
	Negeri/Public		Swasta/Private		Jumlah/Total	
	2018/2019	2019/2020	2018/2019	2019/2020	2018/2019	2019/2020
(1)	(14)	(15)	(16)	(17)	(18)	(19)
Kuta Panjang	999	1 065	76	61	1 075	1 126
Blang Jerango	666	643	-	-	666	643
Blangkejeren	2 770	2 753	973	1 151	3 743	3 904
Putri Betung	1 017	1 039	-	-	1 017	1 039
Dabun Gelang	567	628	-	-	567	628
Blang Pegayon	568	590	-	-	568	590
Pining	554	501	-	-	554	501
Rikit Gaib	357	393	-	-	357	393
Pantan Cuaca	416	435	-	-	416	435
Terangun	996	1 015	-	-	996	1 015
Tripe Jaya	613	655	-	-	613	655
Gayo Lues	9 523	9 717	1 049	1 212	10 572	10 929

Catatan/Note: ¹ Jumlah guru termasuk kepala sekolah dan guru/*The total of teachers including headmaster and teacher*

Sumber/Source: Kementerian Pendidikan dan Kebudayaan, Data Semester Ganjil/*Ministry of Educations and Culture, Odd Semester Data*

Tabel
Table 4.1.4

Jumlah Sekolah, Guru, dan Murid Madrasah Ibtidaiyah (MI) di Bawah Kementerian Agama Menurut Kecamatan Menurut Kecamatan di Kabupaten Gayo Lues, 2018/2019 dan 2019/2020

Number of Schools, Teachers, and Pupils in Madrasah Ibtidaiyah (MI) Under The Ministry of Religious Affairs by Subdistrict in Gayo Lues Regency, 2018/2019 dan 2019/2020

Kecamatan Subdistrict	Sekolah/Schools		Guru/Teachers		Murid/Pupils	
	2018/2019	2019/2020	2018/2019	2019/2020	2018/2019	2019/2020
(1)	(2)	(3)	(4)	(5)	(6)	(7)
Kuta Panjang	-	-	-	-	-	-
Blang Jerango	2	1	26	13	183	114
Blangkejeren	2	4	70	69	639	655
Putri Betung	1	1	13	12	93	76
Dabun Gelang	1	1	16	13	111	119
Blang Pegayon	1	1	9	9	28	42
Pining	-	-	-	-	-	-
Rikit Gaib	1	1	14	14	131	134
Pantan Cuaca	1	1	16	9	102	103
Terangun	1	-	15	-	33	-
Tripe Jaya	1	1	16	12	64	74
Gayo Lues	11	11	195	151	1 384	1 317

Catatan/Note: ...

Sumber/Source: Kementerian Agama, Data Semester Ganjil/Ministry of Religious Affairs, Odd Semester Data

Tabel
Table 4.1.5

Jumlah Sekolah, Guru, dan Murid Sekolah Menengah Pertama (SMP) di Bawah Kementerian Pendidikan dan Kebudayaan Menurut Kecamatan di Kabupaten Gayo Lues, 2018/2019 dan 2019/2020
Number of Schools, Teachers, and Pupils in Junior High Schools Under The Ministry of Education and Culture by Subdistrict in Gayo Lues Regency, 2018/2019 dan 2019/2020

Kecamatan Subdistrict	Sekolah/Schools					
	Negeri/Public		Swasta/Private		Jumlah/Total	
	2018/2019	2019/2020	2018/2019	2019/2020	2018/2019	2019/2020
(1)	(2)	(3)	(4)	(5)	(6)	(7)
Kuta Panjang	2	2	1	1	3	3
Blang Jerango	2	2	1	1	3	3
Blangkejeren	5	5	3	4	8	9
Putri Betung	2	2	-	-	2	2
Dabun Gelang	3	3	1	1	4	4
Blang Pegayon	1	1	-	-	1	1
Pining	4	4	-	-	4	4
Rikit Gaib	1	1	-	-	1	1
Pantan Cuaca	2	2	-	-	2	2
Terangun	5	5	1	1	6	6
Tripe Jaya	2	2	-	-	2	2
Gayo Lues	29	29	7	8	36	37

Lanjutan Tabel/*Continued Table* 4.1.5

Kecamatan Subdistrict	Guru ¹ /Teachers ¹					
	Negeri/Public		Swasta/Private		Jumlah/Total	
	2018/2019	2019/2020	2018/2019	2019/2020	2018/2019	2019/2020
(1)	(8)	(9)	(10)	(11)	(12)	(13)
Kuta Panjang	17	33	3	8	20	41
Blang Jerango	23	26	6	9	29	35
Blangkejeren	88	90	19	37	107	127
Putri Betung	18	16	-	-	18	16
Dabun Gelang	26	27	7	8	33	35
Blang Pegayon	11	18	-	-	11	18
Pining	8	29	-	-	8	29
Rikit Gaib	19	18	-	-	19	18
Pantan Cuaca	21	24	-	-	21	24
Terangun	24	44	4	2	28	46
Tripe Jaya	14	22	-	-	14	22
Gayo Lues	269	347	39	64	308	411

Lanjutan Tabel/*Continued Table 4.1.5*

Kecamatan Subdistrict	Murid/Students					
	Negeri/Public		Swasta/Private		Jumlah/Total	
	2018/2019	2019/2020	2018/2019	2019/2020	2018/2019	2019/2020
(1)	(14)	(15)	(16)	(17)	(18)	(19)
Kuta Panjang	269	267	4	15	273	282
Blang Jerango	263	268	191	241	454	509
Blangkejeren	1 049	936	354	561	1 403	1 497
Putri Betung	246	230	-	-	246	230
Dabun Gelang	114	93	79	100	193	193
Blang Pegayon	177	166	-	-	177	166
Pining	276	265	-	-	276	265
Rikit Gaib	206	191	-	-	206	191
Pantan Cuaca	163	159	-	-	163	159
Terangun	335	345	103	119	438	464
Tripe Jaya	183	193	-	-	183	193
Gayo Lues	3 281	3 113	731	1036	4 012	4 149

Catatan/Note: ¹ Jumlah guru termasuk kepala sekolah dan guru/The total of teachers including headmaster and teacher

Sumber/Source: Kementerian Pendidikan dan Kebudayaan, Data Semester Ganjil/Ministry of Educations and Culture, Odd Semester Data

Tabel
Table 4.1.6**Jumlah Sekolah, Guru, dan Murid Madrasah Tsanawiyah (MTs) di Bawah Kementerian Agama Menurut Kecamatan di Kabupaten Gayo Lues, 2018/2019 dan 2019/2020**
Number of Schools, Teachers, and Pupils in Madrasah Tsanawiyah (MTs) Under The Ministry of Religious Affairs by Subdistrict in Gayo Lues Regency, 2018/2019 dan 2019/2020

Kecamatan Subdistrict	Sekolah/Schools		Guru/Teachers		Murid/Pupils	
	2018/2019	2019/2020	2018/2019	2019/2020	2018/2019	2019/2020
(1)	(2)	(3)	(4)	(5)	(6)	(7)
Kuta Panjang	-	-	-	-	-	-
Blang Jerango	-	-	-	-	-	-
Blangkejeren	3	3	45	38	370	609
Putri Betung	2	2	24	20	135	190
Dabun Gelang	1	1	15	15	34	110
Blang Pegayon	2	2	29	29	312	377
Pining	-	-	-	-	-	-
Rikit Gaib	2	2	3	4	9	45
Pantan Cuaca	-	-	-	-	-	-
Terangun	-	-	-	-	-	-
Tripe Jaya	1	1	1	2	1	30
Gayo Lues	11	11	117	108	861	1 361

Catatan/Note: ...

Sumber/Source: Kementerian Agama, Data Semester Ganjil/Ministry of Religious Affairs, Odd Semester Data

Tabel
Table 4.1.7

Jumlah Sekolah, Guru, dan Murid Sekolah Menengah Atas (SMA) di Bawah Kementerian Pendidikan dan Kebudayaan Menurut Kecamatan di Kabupaten Gayo Lues, 2018/2019 dan 2019/2020
Number of Schools, Teachers, and Pupils in Senior High Schools Under The Ministry of Education and Culture by Subdistrict in Gayo Lues Regency, 2018/2019 dan 2019/2020

Kecamatan Subdistrict	Sekolah/Schools					
	Negeri/Public		Swasta/Private		Jumlah/Total	
	2018/2019	2019/2020	2018/2019	2019/2020	2018/2019	2019/2020
(1)	(2)	(3)	(4)	(5)	(6)	(7)
Kuta Panjang	1	1	-	-	1	1
Blang Jerango	1	1	1	1	2	2
Blangkejeren	1	1	1	1	2	2
Putri Betung	1	1	-	-	1	1
Dabun Gelang	-	-	-	-	-	-
Blang Pegayon	3	3	-	-	3	3
Pining	1	1	-	-	1	1
Rikit Gaib	1	1	-	-	1	1
Pantan Cuaca	1	1	-	-	1	1
Terangun	1	1	-	-	1	1
Tripe Jaya	1	1	-	-	1	1
Gayo Lues	12	12	2	2	14	14

Lanjutan Tabel/*Continued Table* 4.1.7

Kecamatan Subdistrict	Guru ¹ /Teachers ¹					
	Negeri/Public		Swasta/Private		Jumlah/Total	
	2018/2019	2019/2020	2018/2019	2019/2020	2018/2019	2019/2020
(1)	(8)	(9)	(10)	(11)	(12)	(13)
Kuta Panjang	25	22	-	-	25	22
Blang Jerango	20	22	2	2	22	24
Blangkejeren	39	40	7	9	46	49
Putri Betung	20	19	-	-	20	19
Dabun Gelang	-	-	-	-	-	-
Blang Pegayon	60	57	-	-	60	57
Pining	16	18	-	-	16	18
Rikit Gaib	28	25	-	-	28	25
Pantan Cuaca	11	15	-	-	11	15
Terangun	22	24	-	-	22	24
Tripe Jaya	12	13	-	-	12	13
Gayo Lues	253	255	9	11	262	266

Lanjutan Tabel/Continued Table 4.1.7

Kecamatan Subdistrict	Murid/Students					
	Negeri/Public		Swasta/Private		Jumlah/Total	
	2018/2019	2019/2020	2018/2019	2019/2020	2018/2019	2019/2020
(1)	(14)	(15)	(16)	(17)	(18)	(19)
Kuta Panjang	250	251	-	-	250	251
Blang Jerango	172	174	105	163	277	337
Blangkejeren	614	601	119	122	733	723
Putri Betung	183	170	-	-	183	170
Dabun Gelang	-	-	-	-	-	-
Blang Pegayon	616	561	-	-	616	561
Pining	176	163	-	-	176	163
Rikit Gaib	177	167	-	-	177	167
Pantan Cuaca	94	97	-	-	94	97
Terangun	221	210	-	-	221	210
Tripe Jaya	113	120	-	-	113	120
Gayo Lues	2 616	2 514	224	285	2 840	2799

Catatan/Note: ¹ Jumlah guru termasuk kepala sekolah dan guru/The total of teachers including headmaster and teacher

Sumber/Source: Kementerian Pendidikan dan Kebudayaan, Data Semester Ganjil/Ministry of Educations and Culture, Odd Semester Data

Tabel
Table 4.1.8

Jumlah Sekolah, Guru, dan Murid Sekolah Menengah Kejuruan (SMK) di Bawah Kementerian Pendidikan dan Kebudayaan Menurut Kecamatan di Kabupaten Gayo Lues, 2018/2019 dan 2019/2020
Number of Schools, Teachers, and Pupils in Vocational High Schools Under The Ministry of Education and Culture by Subdistrict in Gayo Lues Regency, 2018/2019 dan 2019/2020

Kecamatan Subdistrict	Sekolah/Schools		Guru/Teachers		Murid/Pupils	
	2018/2019	2019/2020	2018/2019	2019/2020	2018/2019	2019/2020
(1)	(2)	(3)	(4)	(5)	(6)	(7)
Kuta Panjang	1	1	23	27	101	87
Blang Jerango	-	-	-	-	-	-
Blangkejeren	-	-	-	-	-	-
Putri Betung	-	-	-	-	-	-
Dabun Gelang	1	1	28	29	164	154
Blang Pegayon	-	-	-	-	-	-
Pining	-	-	-	-	-	-
Rikit Gaib	-	-	-	-	-	-
Pantan Cuaca	-	-	-	-	-	-
Terangun	-	-	-	-	-	-
Tripe Jaya	-	-	-	-	-	-
Gayo Lues	2	2	51	56	265	241

Catatan/Note: ...

Sumber/Source: Kementerian Agama, Data Semester Ganjil/Ministry of Religious Affairs, Odd Semester Data

Tabel
Table 4.1.9

Jumlah Sekolah, Guru, dan Murid Madrasah Aliyah (MA) di Bawah Kementerian Agama Menurut Kecamatan di Kabupaten Gayo Lues, 2018/2019 dan 2019/2020
Number of Schools, Teachers, and Pupils in Madrasah Aliyah (MA) Under the Ministry of Religious Affairs by Subdistrict in Gayo Lues Regency, 2018/2019 dan 2019/2020

Kecamatan Subdistrict	Sekolah/Schools					
	Negeri/Public		Swasta/Private		Jumlah/Total	
	2018/2019	2019/2020	2018/2019	2019/2020	2018/2019	2019/2020
(1)	(2)	(3)	(4)	(5)	(6)	(7)
Kuta Panjang	-	-	-	-	-	-
Blang Jerango	-	-	-	-	-	-
Blangkejeren	1	1	-	-	1	1
Putri Betung	-	-	1	1	1	1
Dabun Gelang	-	-	-	-	-	-
Blang Pegayon	-	-	1	1	1	1
Pining	-	-	-	-	-	-
Rikit Gaib	-	-	-	-	-	-
Pantan Cuaca	-	-	-	-	-	-
Terangun	-	-	-	-	-	-
Tripe Jaya	-	-	-	-	-	-
Gayo Lues	1	1	2	2	3	3

Lanjutan Tabel/*Continued Table 4.1.9*

Kecamatan Subdistrict	Guru ¹ /Teachers ¹					
	Negeri/Public		Swasta/Private		Jumlah/Total	
	2018/2019	2019/2020	2018/2019	2019/2020	2018/2019	2019/2020
(1)	(8)	(9)	(10)	(11)	(12)	(13)
Kuta Panjang	-	-	-	-	-	-
Blang Jerango	-	-	-	-	-	-
Blangkejeren	22	36	-	-	22	36
Putri Betung	-	-	6	5	6	5
Dabun Gelang	-	-	-	-	-	-
Blang Pegayon	-	-	10	10	10	10
Pining	-	-	-	-	-	-
Rikit Gaib	-	-	-	-	-	-
Pantan Cuaca	-	-	-	-	-	-
Terangun	-	-	-	-	-	-
Tripe Jaya	-	-	-	-	-	-
Gayo Lues	22	36	16	15	38	51

Lanjutan Tabel/*Continued Table 4.1.9*

Kecamatan Subdistrict	Murid/Students					
	Negeri/Public		Swasta/Private		Jumlah/Total	
	2018/2019	2019/2020	2018/2019	2019/2020	2018/2019	2019/2020
(1)	(14)	(15)	(16)	(17)	(18)	(19)
Kuta Panjang	-	-	-	-	-	-
Blang Jerango	-	-	-	-	-	-
Blangkejeren	83	208	-	-	83	208
Putri Betung	-	-	40	49	40	49
Dabun Gelang	-	-	-	-	-	-
Blang Pegayon	-	-	97	101	97	101
Pining	-	-	-	-	-	-
Rikit Gaib	-	-	-	-	-	-
Pantan Cuaca	-	-	-	-	-	-
Terangun	-	-	-	-	-	-
Tripe Jaya	-	-	-	-	-	-
Gayo Lues	83	208	137	150	220	358

Catatan/Note: ...

Sumber/Source: Kementerian Agama, Data Semester Ganjil/Ministry of Religious Affairs, Odd Semester Data

Tabel
Table 4.1.10

Jumlah Desa¹/Kelurahan yang Memiliki Fasilitas Sekolah Menurut Kecamatan dan Tingkat Pendidikan di Kabupaten Gayo Lues, 2014– 2019
Number of Villages¹/Kelurahan Having Educational Facilities by Subdistrict and Educational Level in Gayo Lues Regency, 2014– 2019

Kecamatan Subdistrict	SD Primary School		
	2014	2018	2019
(1)	(2)	(3)	(4)
Kuta Panjang	8	9	10
Blang Jerango	8	9	10
Blangkejeren	16	13	15
Putri Betung	9	8	10
Dabun Gelang	7	8	8
Blang Pegayon	4	4	5
Pining	8	8	8
Rikit Gaib	7	7	7
Pantan Cuaca	6	7	8
Terangun	10	12	13
Tripe Jaya	6	6	7
Gayo Lues	89	91	101

Lanjutan Tabel/*Continued Table* 4.1.10

Kecamatan Subdistrict	SMP Junior High School		
	2014	2018	2019
(1)	(5)	(6)	(7)
Kuta Panjang	1	3	4
Blang Jerango	3	3	4
Blangkejeren	5	7	10
Putri Betung	3	3	3
Dabun Gelang	3	3	4
Blang Pegayon	2	2	2
Pining	2	3	4
Rikit Gaib	2	3	3
Pantan Cuaca	1	4	4
Terangun	4	5	6
Tripe Jaya	3	2	2
Gayo Lues	29	38	46

Lanjutan Tabel/*Continued Table* 4.1.10

Kecamatan Subdistrict	SMA Senior High School		
	2014	2018	2019
(1)	(8)	(9)	(10)
Kuta Panjang	2	1	1
Blang Jerango	1	1	1
Blangkejeren	1	1	3
Putri Betung	1	1	1
Dabun Gelang	-	1	1
Blang Pegayon	3	1	3
Pining	1	1	1
Rikit Gaib	1	1	1
Pantan Cuaca	2	1	1
Terangun	-	1	1
Tripe Jaya	1	1	1
Gayo Lues	13	11	15

Lanjutan Tabel/*Continued Table 4.1.10*

Kecamatan Subdistrict	SMK Vocational School		
	2014	2018	2019
(1)	(11)	(12)	(13)
Kuta Panjang	1	1	1
Blang Jerango	-	-	-
Blangkejeren	-	-	-
Putri Betung	-	-	-
Dabun Gelang	1	1	1
Blang Pegayon	-	-	-
Pining	-	-	-
Rikit Gaib	-	-	-
Pantan Cuaca	-	-	-
Terangun	-	-	-
Tripe Jaya	-	-	-
Gayo Lues	2	2	2

Lanjutan Tabel/*Continued Table* 4.1.10

Kecamatan <i>Subdistrict</i>	Perguruan Tinggi <i>University</i>		
	2014	2018	2019
(1)	(14)	(15)	(16)
Kuta Panjang	-	-	-
Blang Jerango	-	1	1
Blangkejeren	1	-	-
Putri Betung	-	-	-
Dabun Gelang	-	-	-
Blang Pegayon	-	-	-
Pining	-	-	-
Rikit Gaib	-	-	-
Pantan Cuaca	-	-	-
Terangun	-	-	-
Tripe Jaya	-	-	-
Gayo Lues	1	1	1

Catatan/*Note*: ¹ Desa pada tabel ini termasuk Unit Permukiman Transmigrasi (UPT) yang masih dibina oleh kementerian terkait dan nagari di Provinsi Sumatera Barat/*Villages in this table include Transmigration Settlement Unit which is still fostered by the relevant ministries and the nagari in the Province of Sumatera Barat*

Sumber/*Source*: BPS, Pendataan Potensi Desa (Podes)/ *BPS-Statistics Indonesia, Village Potential Data Collection*

Tabel 4.1.11 Angka Partisipasi Murni (APM) dan Angka Partisipasi Kasar (APK) Menurut Jenjang Pendidikan di Kabupaten Gayo Lues, 2018 dan 2019
Net Participation Rates and Gross Participation Rates by Educational Level in Gayo Lues Regency, 2018 and 2019

Jenjang Pendidikan Educational Level	Angka Partisipasi Murni (APM) Net Participation Rates		Angka Partisipasi Kasar (APK) Gross Participation Rates	
	2018	2019	2018	2019
(1)	(2)	(3)	(4)	(5)
SD/MI Elementary School	100,00	99,65	113,95	112,83
SMP/MTs Junior High School	80,71	90,78	113,52	108,89
SMA/SMK/MA Senior High School	70,17	70,57	71,54	86,03

Catatan/Note: ...

Sumber/Source: BPS, Survei Sosial Ekonomi Nasional (Susenas)/BPS-Statistics Indonesia, National Socioeconomic Survey

Tabel
Table 4.1.12

Persentase Penduduk Berumur 15 Tahun ke Atas yang Melek Huruf Menurut Kelompok Umur di Kabupaten Gayo Lues, 2018 dan 2019
Percentage of Literate People Aged 15 Years and Over by Age Group in Gayo Lues Regency, 2018 and 2019

Kelompok Umur <i>Age Group</i>	2018	2019
(1)	(2)	(3)
15–19	100,00	100,00
20–24	100,00	100,00
25–29	100,00	100,00
30–34	100,00	100,00
35–39	100,00	100,00
40–44	92,42	99,13
45–49	98,05	93,11
50+	71,93	75,95
Jumlah/Total	94,08	94,98
15–24	100,00	100,00
15–44	99,05	99,89
15+	94,08	94,98
45+	79,84	81,08

Catatan/Note: ...

Sumber/Source: BPS, Survei Sosial Ekonomi Nasional (Susenas)/BPS-Statistics Indonesia, National Socioeconomic Survey

4.2 KESEHATAN HEALTH

Tabel 4.2.1 **Jumlah Desa¹/Kelurahan Yang Memiliki Sarana Kesehatan Menurut Kecamatan di Kabupaten Gayo Lues, 2014–2019**
Table 4.2.1 **Number of Villages¹/Kelurahan Having Health Facilities by Subdistrict in Gayo Lues Regency, 2014–2019**

Kecamatan Subdistrict	Rumah Sakit Hospital		
	2014	2018	2019
(1)	(2)	(3)	(4)
Kuta Panjang	-	-	-
Blang Jerango	-	-	-
Blangkejeren	-	-	-
Putri Betung	-	-	-
Dabun Gelang	1	1	1
Blang Pegayon	-	-	-
Pining	-	-	-
Rikit Gaib	-	-	-
Pantan Cuaca	-	-	-
Terangun	-	-	-
Tripe Jaya	-	-	-
Gayo Lues	1	1	1

Lanjutan Tabel/*Continued Table* 4.2.1

Kecamatan <i>Subdistrict</i>	Rumah Sakit Bersalin <i>Maternity Hospital</i>		
	2014	2018	2019
(1)	(5)	(6)	(7)
Kuta Panjang	-	-	-
Blang Jerango	-	-	-
Blangkejeren	-	-	-
Putri Betung	-	-	-
Dabun Gelang	-	-	-
Blang Pegayon	-	-	-
Pining	-	-	-
Rikit Gaib	-	-	-
Pantan Cuaca	-	-	-
Terangun	-	-	-
Tripe Jaya	-	-	-
Gayo Lues	-	-	-

Lanjutan Tabel/*Continued Table 4.2.1*

Kecamatan Subdistrict	Poliklinik Polyclinic		
	2014	2018	2019
(1)	(8)	(9)	(10)
Kuta Panjang	-	1	2
Blang Jerango	-	1	-
Blangkejeren	1	3	2
Putri Betung	-	-	-
Dabun Gelang	-	-	-
Blang Pegayon	1	-	-
Pining	-	-	-
Rikit Gaib	-	-	-
Pantan Cuaca	-	-	-
Terangun	-	-	-
Tripe Jaya	-	-	1
Gayo Lues	2	5	5

Lanjutan Tabel/*Continued Table 4.2.1*

Kecamatan Subdistrict	Puskesmas Public Health Center		
	2014	2018	2019
(1)	(11)	(12)	(13)
Kuta Panjang	1	1	1
Blang Jerango	1	1	1
Blangkejeren	1	1	1
Putri Betung	1	1	1
Dabun Gelang	1	1	1
Blang Pegayon	1	1	1
Pining	2	2	2
Rikit Gaib	1	1	1
Pantan Cuaca	1	1	1
Terangun	1	1	1
Tripe Jaya	1	1	1
Gayo Lues	12	12	12

Lanjutan Tabel/Continued Table 4.2.1

Kecamatan Subdistrict	Puskesmas Pembantu Subsidiary of Public Health Center		
	2014	2018	2019
(1)	(14)	(15)	(16)
Kuta Panjang	2	2	7
Blang Jerango	3	3	6
Blangkejeren	7	4	5
Putri Betung	10	3	2
Dabun Gelang	2	4	3
Blang Pegayon	4	4	7
Pining	3	1	2
Rikit Gaib	1	2	-
Pantan Cuaca	5	5	2
Terangun	1	-	-
Tripe Jaya	1	4	1
Gayo Lues	39	32	35

Lanjutan Tabel/Continued Table 4.2.1

Kecamatan Subdistrict	Apotek Pharmacy		
	2014	2018	2019
(1)	(17)	(18)	(19)
Kuta Panjang	-	2	-
Blang Jerango	-	-	-
Blangkejeren	6	5	3
Putri Betung	-	-	-
Dabun Gelang	-	-	1
Blang Pegayon	2	1	-
Pining	-	-	-
Rikit Gaib	-	-	-
Pantan Cuaca	-	-	-
Terangun	-	1	-
Tripe Jaya	-	-	-
Gayo Lues	8	9	4

Catatan/Note: ¹ Desa pada tabel ini termasuk Unit Permukiman Transmigrasi (UPT) yang masih dibina oleh kementerian terkait dan nagari di Provinsi Sumatera Barat/Villages in this table include Transmigration Settlement Unit which is still fostered by the relevant ministries and the nagari in the Province of Sumatera Barat

Sumber/Source: BPS, Pendataan Potensi Desa (Podes)/BPS-Statistics Indonesia, Village Potential Data Collecting

4.3 AGAMA DAN SOSIAL LAINNYA RELIGION AND OTHER SOCIAL AFFAIRS

Tabel 4.3.1 Jumlah Desa Menurut Keberadaan Pemeluk Agama di Kabupaten Gayo Lues, 2018
Villages by Religion in Gayo Lues Regency, 2018

Kecamatan Subdistrict	Islam	Protestan Protestant	Katolik Catholic	Hindu	Budha Buddha	Lainnya Others
(1)	(2)	(3)	(4)	(5)	(6)	(7)
Kuta Panjang	12	2	-	-	-	-
Blang Jerango	10	1	-	-	-	-
Blangkejeren	21	6	-	-	-	-
Putri Betung	13	2	-	-	-	-
Dabun Gelang	11	1	1	-	-	-
Blang Pegayon	12	2	-	-	-	-
Pining	9	-	-	-	-	-
Rikit Gaib	13	-	-	-	-	-
Pantan Cuaca	9	1	-	-	-	-
Terangun	25	-	-	-	-	-
Tripe Jaya	10	1	-	-	-	-
Gayo Lues	145	16	1	-	-	-

Catatan/Note: ¹ Desa pada tabel ini termasuk Unit Permukiman Transmigrasi (UPT) yang masih dibina oleh kementerian terkait dan nagari di Provinsi Sumatera Barat/Villages in this table are included in Transmigration Settlement Unit which is still fostered by the relevant ministries and the nagari in the Province of Sumatera Barat

² Terjadi dalam tiga tahun terakhir sampai dengan saat pencacahan/Occured during the last three years by the time of enumeration

Sumber/Source: BPS, Pendataan Potensi Desa (Podes)/BPS-Statistics Indonesia, Village Potential Data Collecting

Tabel
Table 4.3.2**Jumlah Tempat Peribadatan Menurut Kecamatan di Kabupaten Gayo Lues, 2019**
Number of Places of Worship by Subdistrict in Gayo Lues Regency, 2019

Kecamatan Subdistrict	Masjid Mosque	Mushola Pray Room	Gereja Protestan Protestant Church	Gereja Katholik Catholic Church	Pura Temple	Vihara
(1)	(2)	(3)	(4)	(5)	(6)	(7)
Kuta Panjang	11	10	-	-	-	-
Blang Jerango	9	10	-	-	-	-
Blangkejeren	25	30	-	-	-	-
Putri Betung	16	10	-	-	-	-
Dabun Gelang	12	11	-	-	-	-
Blang Pegayon	14	12	-	-	-	-
Pining	7	9	-	-	-	-
Rikit Gaib	9	11	-	-	-	-
Pantan Cuaca	9	11	-	-	-	-
Terangun	14	12	-	-	-	-
Tripe Jaya	11	2	-	-	-	-
Gayo Lues	137	128	-	-	-	-

Catatan/Note: ¹ Desa pada tabel ini termasuk Unit Permukiman Transmigrasi (UPT) yang masih dibina oleh kementerian terkait dan nagari di Provinsi Sumatera Barat/Villages in this table are included in Transmigration Settlement Unit which is still fostered by the relevant ministries and the nagari in the Province of Sumatera Barat

² Terjadi dalam tiga tahun terakhir sampai dengan saat pencacahan/Occured during the last three years by the time of enumeration

Sumber/Source: BPS, Pendataan Potensi Desa (Podes)/BPS-Statistics Indonesia, Village Potential Data Collecting

Tabel 4.3.3 **Jumlah Desa¹/Kelurahan yang Mengalami Bencana Alam² Menurut Kecamatan di Kabupaten Gayo Lues, 2011–2018**
Table 4.3.3 **Number of Villages¹/Kelurahan that Had Natural Disaster² by Subdistrict in Gayo Lues Regency, 2011–2018**

Kecamatan Subdistrict	Banjir/Flood		
	2011	2014	2018
(1)	(2)	(3)	(4)
Kuta Panjang	1	-	2
Blang Jerango	4	5	-
Blangkejeren	13	8	11
Putri Betung	2	8	3
Dabun Gelang	6	2	8
Blang Pegayon	-	-	1
Pining	4	2	-
Rikit Gaib	12	1	2
Pantan Cuaca	2	2	-
Terangun	3	4	2
Tripe Jaya	1	1	3
Gayo Lues	48	33	32

Lanjutan Tabel/*Continued Table* 4.3.3

Kecamatan <i>Subdistrict</i>	Gempa Bumi/ <i>Earthquake</i>		
	2011	2014	2018
(1)	(5)	(6)	(7)
Kuta Panjang	-	-	1
Blang Jerango	-	-	-
Blangkejeren	1	-	4
Putri Betung	-	-	-
Dabun Gelang	-	-	6
Blang Pegayon	-	-	-
Pining	-	-	1
Rikit Gaib	-	-	3
Pantan Cuaca	-	-	5
Terangun	-	-	14
Tripe Jaya	1	-	3
Gayo Lues	2	-	37

Lanjutan Tabel/Continued Table 4.3.3

Kecamatan Subdistrict	Tanah Longsor/Landslide		
	2011	2014	2018
(1)	(8)	(9)	(10)
Kuta Panjang	-	-	4
Blang Jerango	-	-	-
Blangkejeren	2	3	4
Putri Betung	6	7	7
Dabun Gelang	1	1	6
Blang Pegayon	-	-	3
Pining	-	2	-
Rikit Gaib	-	-	-
Pantan Cuaca	2	2	1
Terangun	2	2	3
Tripe Jaya	1	2	1
Nama Kabupaten/Kota	14	19	29

Catatan/Note: ¹ Desa pada tabel ini termasuk Unit Permukiman Transmigrasi (UPT) yang masih dibina oleh kementerian terkait dan nagari di Provinsi Sumatera Barat/Villages in this table are included in Transmigration Settlement Unit which is still fostered by the relevant ministries and the nagari in the Province of Sumatera Barat

² Terjadi dalam tiga tahun terakhir sampai dengan saat pencacahan/Occured during the last three years by the time of enumeration

Sumber/Source: BPS, Pendataan Potensi Desa (Podes)/BPS-Statistics Indonesia, Village Potential Data Collecting

4.4 KEMISKINAN POVERTY

Tabel 4.4.1 Garis Kemiskinan, Jumlah, dan Persentase Penduduk Miskin di Kabupaten Gayo Lues, 2012–2019
Poverty Line, Number, and Percentage of Poor People in Gayo Lues Regency, 2012–2019

Tahun Year	Garis Kemiskinan (rupiah/kapita/bulan) Poverty Line (rupiah/capita/month)	Jumlah Penduduk Miskin (ribu) Number of Poor People (thousand)	Persentase Penduduk Miskin Percentage of Poor People
(1)	(2)	(3)	(4)
2012	277 250	18,6	22,30
2013	279 420	19,0	22,33
2014	281 178	18,57	21,43
2015	286 882	19,32	21,95
2016	301 546	19,48	21,86
2017	323 482	19,91	21,97
2018	368 583	19,09	20,70
2019	387 893	18,63	19,87

Catatan/Note: ...

Sumber/Source: .BPS, Survei Sosial Ekonomi Nasional Maret/BPS-Statistics Indonesia, March National Socioeconomic Survey

Tabel 4.4.2 **Indeks Kedalaman Kemiskinan dan Indeks Keparahan Kemiskinan di Kabupaten Gayo Lues, 2012–2019**
Poverty Gap Index and Poverty Severity Index in Gayo Lues Regency, 2012–2019


Tahun Year	Indeks Kedalaman Kemiskinan Poverty Gap Index	Indeks Keparahan Kemiskinan Poverty Severity Index
(1)	(2)	(3)
2012	2,84	0,63
2013	4,10	1,06
2014	4,11	1,20
2015	4,10	1,07
2016	4,83	1,45
2017	4,66	1,37
2018	3,61	0,95
2019	3,95	1,18

Catatan/Note: ...

Sumber/Source: .BPS, Survei Sosial Ekonomi Nasional Maret/BPS-Statistics Indonesia, March National Socioeconomic Survey

05

**PERTANIAN, KEHUTANAN, PETERNAKAN,
DAN PERIKANAN**
*AGRICULTURE, FORESTRY, LIVESTOCK,
AND FISHERY*



PENJELASAN TEKNIS

1. **Pengumpulan data Statistik Pertanian (SP)** diselenggarakan oleh Badan Pusat Statistik bekerja sama dengan Direktorat Jenderal Tanaman Pangan, Kementerian Pertanian.
2. **Data pokok tanaman pangan** yang dikumpulkan adalah luas panen dan produktivitas (hasil per hektar). Produksi tanaman pangan merupakan hasil perkalian antara luas panen dan produktivitas. Pengumpulan data luas panen dilakukan setiap bulan oleh Mantri Pertanian/ Kepala Cabang Dinas Kecamatan (KCD) dan dilaporkan dengan formulir Statistik Pertanian (SP). Pengumpulan data produktivitas tanaman pangan dilakukan melalui Survei Ubinan dengan dengan pendekatan rumah tangga menggunakan formulis SUB-S. Periode pengumpulan data dilakukan setiap subround (empat bulanan).
3. **Pengumpulan data luas lahan sawah** dilakukan setiap tahun oleh KCD dengan menggunakan formulir SP-Lahan. Data luas lahan sawah yang dilaporkan adalah kondisi akhir tahun yang berada di wilayah administrasi kecamatan mencakup lahan yang diusahakan oleh rumah tangga, perusahaan, pemerintah, dan lain-lain.
4. **Produksi** adalah hasil

TECHNICAL NOTES

1. **Agricultural Survey** is carried out by the BPS-Statistics Indonesia in cooperation with the Directorate General of Food Corps, The Ministry of Agriculture.
2. **The main food corps data collected** consist of harvested area and productivity (yield per hectare). Food crops production is generated by harvested area multiplied by productivity. The harvested area data is collected every month by the Agriculture Extension workers (called KCD for Kepala Cabang Dinas) and reported in Agriculture Statistics Form. Foods crop productivity (yield per hectare) data are collected through the Crop Cutting Survei usign SUB-S from based on household approach.
3. **Wetland area data is collected** annually by KCD using the form called SP-Lahan. Wetland area data reported is the condition at the end of the year, and covers wetland in subdistricts administrative area, including the land cultivated by household, firms, governments and other.
4. **Production** is the standard production quantity form on harvested area/the number of production plants reported monthly/quarterly.

menurut bentuk produk dari setiap tanaman yang diambil berdasarkan luas yang dipanen/ tanaman yang menghasilkan pada bulan/triwulan laporan.

- 5. Lahan kritis**, penetapan lahan kritis mengacu pada lahan yang telah sangat rusak karena kehilangan atau berkurang fungsinya sebagai penahan air, pengendali erosi, siklus hara, pengatur iklim mikro, dan retensi karbon. Berdasarkan kondisi vegetasinya, kondisi lahan dapat diklasifikasikan sebagai : sangat kritis, kritis, agak kritis, potensial kritis dan kondisi normal.

- 5. Critical Lands** refers to a piece of land severely damaged due to lost of its vegetation cover so that its function as water retention, erosion control, nutrient cycling, micro climate regulator and carbon retention are completely depleted. based upon its vegetaion condition, the land could be classified as : very critical, critical, slight critical, potential critical, and normal condition.

ULASAN

Kabupaten Gayo Lues dikenal sebagai penghasil beberapa komoditas pertanian seperti Bawang Merah, Cabai, Kopi, Kemiri, tembakau, Nilam dan Sereh wangi.

Hampir semua komoditas tersebut mengalami peningkatan produksi, kecuali nilam yang mengalami penurunan.

Komoditas kakao tercatat mengalami kenaikan produksi tertinggi yaitu sebesar 94,17 persen, diikuti kemiri, tembakau, bawang merah, dan Sereh Wangi yang naik sebesar 79,24; 50,11; 42,94 dan 27,85 persen. sementara nilam mengalami penurunan produksi sebesar 32,90 persen.

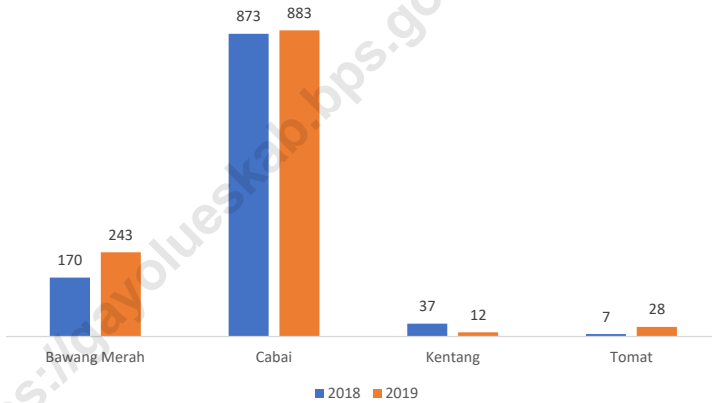
DESCRIPTION

Gayo Lues Regency is known as a producer of several agricultural commodities such as Shallots, Chili, Coffee, Candlenut, Tobacco, Patchouli and Fragrant Lemongrass.

Almost all of these commodities experienced an increase in production, except for patchouli which had decreased.

Cocoa commodity recorded the highest production increase of 94.17 percent, followed by hazelnut, tobacco, shallots, and Lemongrass Wangi which rose by 79.24; 50.11; 42.94 and 27.85 percent. while patchouli decreased by 32.90 percent.

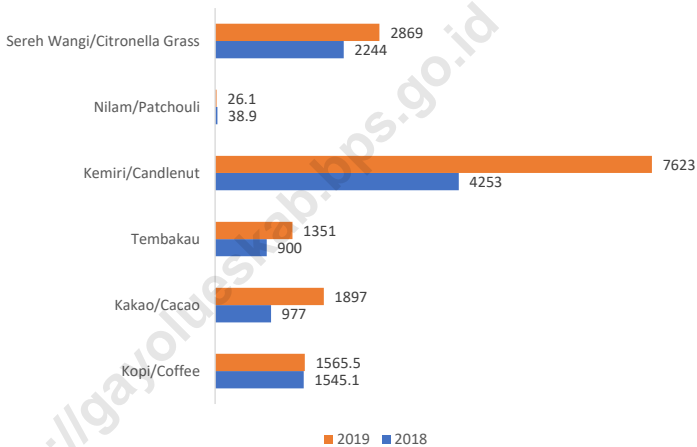
Gambar 5.1 Luas Panen Komoditas Hortikultura (ha), 2019
Figures 5.1 Harvested Area of Horticulture Commodity(%), 2019



Sumber/Source: BPS, Statistik Pertanian Hortikultura SPH-SBS/BPS-Statistics Indonesia, Agricultural Statistic for Horticulture SPH-SBS

Gambar 5.2
Figures

Produksi Komoditas Perkebunan di Kabupaten Gayo Lues (ton),2018-2019
Production several commodity of Estate Corp in Gayo Lues Regency (ton), 2018-2019



Sumber/Source : Dinas Pertanian Kabupaten Gayo Lues/Agriculture Services of Gayo Lues Regency

**5.1 HORTIKULTURA
HORTICULTURE**

Tabel 5.1.1 Luas Panen Tanaman Sayuran Menurut Kecamatan dan Jenis Tanaman di Kabupaten Gayo Lues (ha), 2018 dan 2019
Harvested Area of Vegetables by Subdistrict and Kind of Plant in Gayo Lues Regency (ha), 2018 and 2019

Kecamatan Subdistrict	Bawang Merah/Shallot		Cabai/Chili	
	2018	2019	2018	2019
(1)	(2)	(3)	(4)	(5)
Kuta Panjang	25,00	21,00	44,00	92,00
Blang Jerango	59,00	85,00	150,00	154,00
Blangkejeren	8,00	19,00	66,00	61,00
Putri Betung	20,00	26,00	212,00	241,00
Dabun Gelang	10,00	6,00	63,00	34,00
Blang Pegayon	32,00	42,00	84,00	49,00
Pining	-	2,00	12,00	17,00
Rikit Gaib	-	-	27,00	17,00
Pantan Cuaca	6,00	19,00	52,00	69,00
Terangun	10,00	16,00	51,00	90,00
Tripe Jaya	-	7,00	112,00	59,00
Gayo Lues	170,00	243,00	873,00	883,00

Lanjutan Tabel/*Continued Table* 5.1.1

Kecamatan Subdistrict	Kentang/Potato		Kubis/Cabbage	
	2018	2019	2018	2019
(1)	(6)	(7)	(8)	(9)
Kuta Panjang	-	-	-	-
Blang Jerango	1,00	6,00	-	-
Blangkejeren	15,00	2,00	-	-
Putri Betung	-	-	-	-
Dabun Gelang	19,00	2,00	-	-
Blang Pegayon	2,00	-	-	-
Pining	-	-	-	-
Rikit Gaib	-	-	-	-
Pantan Cuaca	-	-	-	-
Terangun	-	-	-	-
Tripe Jaya	-	-	-	-
Gayo Lues	37,00	12,00	-	-

Lanjutan Tabel/Continued Table 5.1.1

Kecamatan Subdistrict	Petsai Chinese Cabbage		Tomat/Tomato		Bawang Putih/Garlic	
	2018	2019	2018	2019	2018	2019
(1)	(10)	(11)	(12)	(13)	(14)	(15)
Kuta Panjang	-	-	-	-	-	-
Blang Jerango	-	-	-	1,00	1,00	-
Blangkejeren	-	-	-	-	-	-
Putri Betung	-	-	-	-	-	-
Dabun Gelang	-	-	-	1,00	-	-
Blang Pegayon	-	3,00	-	21,00	2,00	3,00
Pining	-	-	-	-	-	-
Rikit Gaib	-	-	-	-	-	2,00
Pantan Cuaca	-	-	7,00	5,00	-	-
Terangun	-	-	-	-	-	-
Tripe Jaya	-	-	-	-	-	-
Gayo Lues	-	3,00	7,00	28,00	3,00	5,00

Catatan/Note: ...

Sumber/Source: BPS, Statistik Pertanian Hortikultura SPH-SBS/BPS-Statistics Indonesia, Agricultural Statistic for Horticulture SPH-SBS

Tabel
Table 5.1.2

Produksi Tanaman Sayuran Menurut Kecamatan dan Jenis Tanaman di Kabupaten Gayo Lues (kw), 2018 dan 2019
Production of Vegetables by Subdistrict and Kind of Plant in Gayo Lues Regency (qui), 2018 dan 2019

Kecamatan Subdistrict	Bawang Merah/Shallot		Cabai/Chili	
	2018	2019	2018	2019
(1)	(2)	(3)	(4)	(5)
Kuta Panjang	610,00	505,00	3 671,00	6 314,00
Blang Jerango	4 045,00	6 546,00	5 958,00	6 739,00
Blangkejeren	360,00	853,00	12 879,00	5 982,00
Putri Betung	660,00	970,00	17 575,00	20 284,00
Dabun Gelang	392,00	58,00	2 012,00	3 968,00
Blang Pegayon	1 200,00	1 624,00	3 494,00	5 150,00
Pining	-	20,00	351,00	760,00
Rikit Gaib	-	-	1 414,00	215,00
Pantan Cuaca	300,00	740,00	1 724,00	4 320,00
Terangun	610,00	510,00	3 439,00	5 332,00
Tripe Jaya	-	365,00	8 915,00	6 140,00
Gayo Lues	8 177,00	12 191,00	61 432,00	65 204,00

Lanjutan Tabel/Continued Table 5.1.2

Kecamatan Subdistrict	Kentang/Potato		Kubis/Cabbage	
	2018	2019	2018	2019
(1)	(6)	(7)	(8)	(9)
Kuta Panjang	-	-	-	-
Blang Jerango	80,00	530,00	-	-
Blangkejeren	1 560,00	40,00	-	-
Putri Betung	-	-	-	-
Dabun Gelang	1 400,00	90,00	-	-
Blang Pegayon	90,00	200,00	-	-
Pining	-	-	-	-
Rikit Gaib	-	-	-	-
Pantan Cuaca	-	-	-	-
Terangun	-	-	-	-
Tripe Jaya	-	-	-	-
Gayo Lues	3 130,00	860,00	-	-

Lanjutan Tabel/Continued Table 5.1.2

Kecamatan Subdistrict	Petsai Chinese Cabbage		Tomat/Tomato		Bawang Putih/Garlic	
	2018	2019	2018	2019	2018	2019
(1)	(10)	(11)	(12)	(13)	(14)	(15)
Kuta Panjang	-	-	-	-	-	-
Blang Jerango	-	-	-	80,00	40,00	-
Blankejeren	-	-	-	-	-	-
Putri Betung	-	-	-	-	-	-
Dabun Gelang	-	-	-	40,00	-	-
Blang Pegayon	-	110,00	-	1 610,00	30,00	99,00
Pining	-	-	-	-	-	-
Rikit Gaib	-	-	-	-	-	15,00
Pantan Cuaca	-	-	1 525,00	290,00	-	-
Terangun	-	-	-	-	-	-
Tripe Jaya	-	-	-	-	-	-
Gayo Lues	-	110,00	1 525,00	2 020,00	70,00	114,00

Catatan/Note: ...

Sumber/Source: BPS, Statistik Pertanian Hortikultura SPH-SBS/BPS-Statistics Indonesia, Agricultural Statistic for Horticulture SPH-SBS

Tabel
Table 5.1.3

Luas Panen Tanaman Sayuran dan Buah-buahan Semusim Menurut Jenis Tanaman di Kabupaten Gayo Lues (ha), 2016–2019
Harvested Area of Seasonal Vegetables and Fruits by Kind of Plant in Gayo Lues Regency (ha), 2016–2019

Jenis Tanaman Kind of Plants	2016	2017	2018	2019
(1)	(2)	(3)	(4)	(5)
Bawang Merah/Shallot	78,00	162,00	170,00	243,00
Cabai/Chili	479,00	915,00	1 010,00	883,00
Kentang/Potato	8,00	8,00	37,00	12,00
Kubis/Cabbage	-	-	-	-
Petsai/Chinese Cabbage	-	-	-	3,00
Tomat/Tomato	3,00	7,00	7,00	28,00
Bawang Putih/Garlic	-	-	3,00	5,00

Catatan/Note: ...

Sumber/Source: BPS, Statistik Pertanian Hortikultura SPH-SBS/BPS-Statistics Indonesia, Agricultural Statistic for Horticulture SPH-SBS

Tabel
Table 5.1.4

**Produksi Tanaman Sayuran dan Buah-buahan Semusim
Menurut Jenis Tanaman di Kabupaten Gayo Lues (ton),
2016–2019**
*Production of Seasonal Vegetables and Fruits by Kind of
Plant in Gayo Lues Regency (ton), 2016–2019*

Jenis Tanaman Kind of Plants	2016	2017	2018	2019
(1)	(2)	(3)	(4)	(5)
Bawang Merah/Shallot	5 709,00	12 090,00	8 177,00	12 191,00
Cabai/Chili	65 746,00	73 775,00	109 093,00	65 204,00
Kentang/Potato	807,00	1 200,00	3 130,00	860,00
Kubis/Cabbage	-	-	-	-
Petsai/Chinese Cabbage	-	-	-	110,00
Tomat/Tomato	750,00	1 000,00	1 525,00	2 020,00
Bawang Putih/Garlic	-	-	70,00	114,00

Catatan/Note: ...

Sumber/Source: BPS, Statistik Pertanian Hortikultura SPH-SBS/BPS-Statistics Indonesia, Agricultural Statistic for Horticulture SPH-SBS

Tabel
Table 5.1.5

Luas Panen Tanaman Biofarmaka Menurut Kecamatan dan Jenis Tanaman di Kabupaten Gayo Lues (m²), 2018 dan 2019
Harvested Area of Medicinal Plants by Subdistrict and Kind of Plant in Gayo Lues Regency (m²), 2018 and 2019

Kecamatan Subdistrict	Jahe/Ginger		Laos/Lengkuas/Galanga	
	2018	2019	2018	2019
(1)	(2)	(3)	(4)	(5)
Kuta Panjang	-	-	-	-
Blang Jerango	-	-	-	-
Blangkejeren	-	-	-	-
Putri Betung	3 285,00	-	-	-
Dabun Gelang	-	5000,00	-	500,00
Blang Pegayon	-	-	-	-
Pining	-	-	-	-
Rikit Gaib	-	-	-	-
Pantan Cuaca	-	-	-	-
Terangun	-	5,00	-	4,00
Tripe Jaya	-	-	-	-
Gayo Lues	3 285,00	5 005,00	-	504,00

Lanjutan Tabel/*Continued Table 5.1.5*

Kecamatan Subdistrict	Kencur/ <i>East Indian Galangal</i>		Kunyit/ <i>Turmeric</i>	
	2018	2019	2018	2019
(1)	(6)	(7)	(8)	(9)
Kuta Panjang	-	-	-	-
Blang Jerango	-	-	-	-
Blangejeren	-	-	-	-
Putri Betung	-	-	-	-
Dabun Gelang	-	-	-	500,00
Blang Pegayon	-	-	-	-
Pining	-	-	-	10 000,00
Rikit Gaib	-	-	-	-
Pantan Cuaca	-	-	-	-
Terangun	-	3,00	-	2,00
Tripe Jaya	-	-	-	-
Gayo Lues	-	3,00	-	10 502,00

Catatan/*Note*: ...Sumber/*Source*: BPS, Statistik Pertanian Hortikultura SPH-TBF/*BPS-Statistics Indonesia, Agricultural Statistic for Horticulture SPH-TBF*

Tabel 5.1.6 **Produksi Tanaman Biofarmaka Menurut Kecamatan dan Jenis Tanaman di Kabupaten Gayo Lues (kg), 2018 dan 2019**
Production of Medicinal Plants by Subdistrict and Kind of Plant in Gayo Lues Regency (kg), 2018 and 2019

Kecamatan Subdistrict	Jahe/Ginger		Laos/Lengkuas/Galanga	
	2018	2019	2018	2019
(1)	(2)	(3)	(4)	(5)
Kuta Panjang	-	-	-	-
Blang Jerango	-	-	-	-
Blangkejeren	-	-	-	-
Putri Betung	7 975,00	-	-	-
Dabun Gelang	-	3 850,00	-	250,00
Blang Pegayon	-	-	-	-
Pining	-	-	-	-
Rikit Gaib	-	-	-	-
Pantan Cuaca	-	-	-	-
Terangun	-	15,00	-	20,00
Tripe Jaya	-	-	-	-
Gayo Lues	-	3 865,00	-	270,00

Lanjutan Tabel/*Continued Table* 5.1.6

Kecamatan Subdistrict	Kencur/ <i>East Indian Galangal</i>		Kunyit/ <i>Turmeric</i>	
	2018	2019	2018	2019
(1)	(6)	(7)	(8)	(9)
Kuta Panjang	-	-	-	-
Blang Jerango	-	-	-	-
Blangkejeren	-	-	-	-
Putri Betung	-	-	-	-
Dabun Gelang	-	-	-	375,00
Blang Pegayon	-	-	-	-
Pining	-	-	-	10 000,00
Rikit Gaib	-	-	-	-
Pantan Cuaca	-	-	-	-
Terangun	-	5,00	-	5,00
Tripe Jaya	-	-	-	-
Gayo Lues	-	5,00	-	10 380,00

Catatan/*Note*: ...Sumber/*Source*: BPS, Statistik Pertanian Hortikultura SPH-TBF/BPS-*Statistics Indonesia, Agricultural Statistic for Horticulture SPH-TBF*

Tabel
Table 5.1.7

Luas Panen Tanaman Biofarmaka Menurut Jenis Tanaman di Kabupaten Gayo Lues (m²), 2016–2019
Harvested Area of Medicinal Plants by Kind of Plant in Gayo Lues Regency (m²), 2016–2019

Jenis Tanaman Kind of Plants	2016	2017	2018	2019
(1)	(2)	(3)	(4)	(5)
Jahe/Ginger	-	25 069,00	3 285,00	5 005,00
Laos/Lengkuas/Galanga	-	-	-	504,00
Kencur/East Indian Galangal	-	-	-	3,00
Kunyit/Turmeric	-	-	-	10 502,00

Catatan/Note: ...

Sumber/Source: BPS, Statistik Pertanian Hortikultura SPH-TBF/BPS-Statistics Indonesia, Agricultural Statistic for Horticulture SPH-TBF

Tabel 5.1.8 **Produksi Tanaman Biofarmaka Menurut Jenis Tanaman di Kabupaten Gayo Lues (kg), 2016–2019**
Production of Medicinal Plants by Kind of Plant in Gayo Lues Regency (kg), 2016–2019

Jenis Tanaman Kind of Plants	2016	2017	2018	2019
(1)	(2)	(3)	(4)	(5)
Jahe/Ginger	-	6 345,00	7 975,00	3 865,00
Laos/Lengkuas/Galanga	-	-	-	270,00
Kencur/East Indian Galangal	-	-	-	5,00
Kunyit/Turmeric	-	-	-	10 380,00

Catatan/Note: ...

Sumber/Source: BPS, Statistik Pertanian Hortikultura SPH-TBF/BPS-Statistics Indonesia, Agricultural Statistic for Horticulture SPH-TBF

Tabel 5.1.9 **Luas Panen Tanaman Hias Menurut Kecamatan dan Jenis Tanaman di Kabupaten Gayo Lues (m²), 2018 and 2019**
Harvested Area of Ornamental Plants by Subdistrict and Kind of Plant in Gayo Lues Regency (m²), 2018 and 2019

Kecamatan Subdistrict	Anggrek/ <i>Orchid</i>		Krisan/ <i>Chrysantemum</i>	
	2018	2019	2018	2019
(1)	(2)	(3)	(4)	(5)
Kuta Panjang	-	-	-	-
Blang Jerango	-	-	-	-
Blangkejeren	-	-	-	-
Putri Betung	-	-	-	-
Dabun Gelang	-	-	-	-
Blang Pegayon	-	-	-	-
Pining	-	-	-	-
Rikit Gaib	-	-	-	-
Pantan Cuaca	-	-	-	-
Terangun	-	-	-	-
Tripe Jaya	-	-	-	-
Gayo Lues	-	-	-	-

Lanjutan Tabel/*Continued Table* 5.1.9

Kecamatan <i>Subdistrict</i>	Mawar/Rose		Sedap Malam/Tuberose	
	2018	2019	2018	2019
(1)	(6)	(7)	(8)	(9)
Kuta Panjang	-	-	-	-
Blang Jerango	-	-	-	-
Blangkejeren	-	-	-	-
Putri Betung	-	-	-	-
Dabun Gelang	-	-	-	-
Blang Pegayon	-	-	-	-
Pining	-	-	-	-
Rikit Gaib	-	-	-	-
Pantan Cuaca	-	-	-	-
Terangun	-	-	-	-
Tripe Jaya	-	-	-	-
Gayo Lues	-	-	-	-

Catatan/*Note*: ...Sumber/*Source*: BPS, Statistik Pertanian Hortikultura SPH-TH/BPS-*Statistics Indonesia, Agricultural Statistik for Horticulture SPH-TH*

Tabel
Table 5.1.10

Produksi Tanaman Hias Menurut Kecamatan dan Jenis Tanaman di Kabupaten Gayo Lues (tangkai), 2018 dan 2019
Production of Ornamental Plants by Subdistrict and Kind of Plant in Gayo Lues Regency (stalks), 2018 and 2019

Kecamatan Subdistrict	Anggrek/ <i>Orchid</i>		Krisan/ <i>Chrysantemum</i>	
	2018	2019	2018	2019
(1)	(2)	(3)	(4)	(5)
Kuta Panjang	-	-	-	-
Blang Jerango	-	-	-	-
Blangkejeren	-	-	-	-
Putri Betung	-	-	-	-
Dabun Gelang	-	-	-	-
Blang Pegayon	-	-	-	-
Pining	-	-	-	-
Rikit Gaib	-	-	-	-
Pantan Cuaca	-	-	-	-
Terangun	-	-	-	-
Tripe Jaya	-	-	-	-
Gayo Lues	-	-	-	-

Lanjutan Tabel/*Continued Table* 5.1.10

Kecamatan Subdistrict	Mawar/Rose		Sedap Malam/Tuberose	
	2018	2019	2018	2019
(1)	(6)	(7)	(8)	(9)
Kuta Panjang	-	-	-	-
Blang Jerango	-	-	-	-
Blangkejeren	-	-	-	-
Putri Betung	-	-	-	-
Dabun Gelang	-	-	-	-
Blang Pegayon	-	-	-	-
Pining	-	-	-	-
Rikit Gaib	-	-	-	-
Pantan Cuaca	-	-	-	-
Terangun	-	-	-	-
Tripe Jaya	-	-	-	-
Gayo Lues	-	-	-	-

Catatan/Note:

Sumber/Source: BPS, Statistik Pertanian Hortikultura SPH-TH/BPS-Statistics Indonesia, *Agricultural Statistik for Horticulture SPH-TH*

Tabel 5.1.11 **Luas Panen Tanaman Hias Menurut Jenis Tanaman di Kabupaten Gayo Lues (m²), 2016–2019**
Table 5.1.11 **Harvested Area of Ornamental Plants by Kind of Plant in Gayo Lues Regency (m²), 2016–2019**

Jenis Tanaman Kind of Plants	2016	2017	2018	2019
(1)	(2)	(3)	(4)	(5)
Anggrek/ <i>Orchid</i>	-	-	-	-
Krisan/ <i>Chrysantemum</i>	-	-	-	-
Mawar/ <i>Rose</i>	-	-	-	-
Sedap Malam/ <i>Tuberose</i>	-	-	-	-

Catatan/Note: ...

Sumber/Source: BPS, Statistik Pertanian Hortikultura SPH-TH/BPS-Statistics Indonesia, *Agricultural Statistik for Horticulture SPH-TH*

Tabel
Table 5.1.12

**Produksi Tanaman Hias Menurut Jenis Tanaman di
Kabupaten Gayo Lues (tangkai), 2016–2019**
*Production of Ornamental Plants by Kind of Plant in Gayo
Lues Regency (stalks), 2016–2019*

Jenis Tanaman <i>Kind of Plants</i>	2016	2017	2018	2019
(1)	(2)	(3)	(4)	(5)
Anggrek/<i>Orchid</i>	-	-	-	-
Krisan/<i>Chrysantemum</i>	-	-	-	-
Mawar/<i>Rose</i>	-	-	-	-
Sedap Malam/<i>Tuberose</i>	-	-	-	-

Catatan/*Note*: ...

Sumber/*Source*: BPS, Statistik Pertanian Hortikultura SPH-TH/BPS-Statistics Indonesia, *Agricultural Statistik for Horticulture SPH-TH*

Tabel 5.1.13 **Produksi Buah-buahan Menurut Kecamatan dan Jenis Tanaman di Kabupaten Gayo Lues (ton), 2018 dan 2019**
Table 5.1.13 **Production of Fruits by Subdistrict and Kind of Plant in Gayo Lues Regency (ton), 2018 and 2019**

Kecamatan Subdistrict	Mangga/Mango		Durian/Durian	
	2018	2019	2018	2019
(1)	(2)	(3)	(4)	(5)
Kuta Panjang	-	-	360,00	-
Blang Jerango	120,00	231,00	-	191,00
Blangkejeren	1 780,00	574,00	1 765,00	260,00
Putri Betung	-	-	1 552,00	1300,00
Dabun Gelang	-	-	-	-
Blang Pegayon	-	250,00	-	100,00
Pining	-	-	10 477,00	4800,00
Rikit Gaib	70,00	280,00	30,00	300,00
Pantan Cuaca	74,00	88,00	95,00	95,00
Terangun	130,00	125,00	60,00	100,00
Tripe Jaya	-	62,00	3 130,00	1060,00
Gayo Lues	2 174,00	1 610,00	17 469,00	8 206,00

Lanjutan Tabel/*Continued Table* 5.1.13

Kecamatan Subdistrict	Jeruk/Orange		Pisang/Banana	
	2018	2019	2018	2019
(1)	(6)	(7)	(8)	(9)
Kuta Panjang	-	350,00	10,00	-
Blang Jerango	152,00	186,00	860,00	713,00
Blangkejeren	3 451,00	-	1 940,00	706,00
Putri Betung	-	-	12 112,00	9 280,00
Dabun Gelang	4 234,00	-	26,00	189,00
Blang Pegayon	5 180,00	-	30,00	338,00
Pining	-	-	120,00	143,00
Rikit Gaib	-	-	316,00	200,00
Pantan Cuaca	781,00	1270,00	243,00	1 220,00
Terangun	40,00	32,00	-	13,00
Tripe Jaya	-	-	248,00	104,00
Gayo Lues	13 838,00	1 838,00	15 095,00	12 906,00

Lanjutan Tabel/*Continued Table 5.1.13*

Kecamatan Subdistrict	Pepaya/Papaya		Salak/Salacca	
	2018	2019	2018	2019
(1)	(10)	(11)	(12)	(13)
Kuta Panjang	3,00	28,00	-	-
Blang Jerango	775,00	440,00	-	-
Blangkejeren	123,00	131,00	-	-
Putri Betung	184,00	492,00	-	-
Dabun Gelang	16,00	36,00	-	-
Blang Pegayon	93,00	467,00	-	-
Pining	-	-	-	-
Rikit Gaib	129,00	175,00	-	-
Pantan Cuaca	-	-	-	-
Terangun	120,00	280,00	-	-
Tripe Jaya	84,00	12,00	-	-
Gayo Lues	1 527,00	12 906,00	-	-

Catatan/Note: ...

Sumber/Source: BPS, Statistik Pertanian Hortikultura SPH-BST/BPS-Statistics Indonesia, Agricultural Statistic for Horticulture SPH-BST

Tabel
Table 5.1.14

Produksi Buah–Buahan dan Sayuran Tahunan Menurut Jenis Tanaman (ton) di Kabupaten Gayo Lues, 2016–2019
Production of Annual Fruits and Vegetables by Kind of Plant in Gayo Lues Regency (ton), 2016–2019

Jenis Tanaman Kind of Plants	2016	2017	2018	2019
(1)	(2)	(3)	(4)	(5)
Alpukat/ <i>Avocado</i>	1 6414,00	2 243,00	3 166,00	4 010,00
Duku/Langsar/Kokosan/ <i>Duku</i>	80,00	9,00	14,00	-
Durian/ <i>Durian</i>	14 266,00	5 553,00	17 469,00	8 206,00
Jambu Air/ <i>Rose Apple</i>	9,00	9,00	2,00	101,00
Jeruk/ <i>Orange</i>	6 111,00	8 970,00	13 838,00	1 838,00
Mangga/ <i>Mango</i>	1 108,00	827,00	2 174,00	1 610,00
Manggis/ <i>Mangosteen</i>	289,00	170,00	393,00	160,00
Nangka/Cempedak/ <i>Jack Fruit</i>	1 671,00	2 223,00	3 483,00	3 322,00
Nenas/ <i>Pineapple</i>	3 881,00	2 858,00	9 181,00	7 156,00
Pepaya/ <i>Papaya</i>	845,00	523,00	1 527,00	12 906,00
Pisang/ <i>Banana</i>	7 007,00	10 206,00	15 941,00	12 906,00
Sawo/ <i>Sapodilla/Star Apple</i>	448,00	483,00	731,00	620,00
Sirsak/ <i>Soursop</i>	222,00	160,00	246,00	6 288,00

Catatan/Note: ...

Sumber/Source: BPS, Statistik Pertanian Hortikultura SPH-BST/BPS-Statistics Indonesia, Agricultural Statistic for Horticulture SPH-BST

**5.2 PERKEBUNAN
ESTATE CROPS**

Tabel 5.2.1 Luas Areal Tanaman Perkebunan Menurut Kecamatan dan Jenis Tanaman di Kabupaten Gayo Lues (ha), 2018 dan 2019
Planted Area of Estate Crops by Subdistrict and Type of Crops in Gayo Lues Regency (ha), 2018 dan 2019

Kecamatan Subdistrict	Kelapa Sawit/Oil Palm		Kelapa/Coconut	
	2018	2019	2018	2019
(1)	(2)	(3)	(4)	(5)
Kuta Panjang	-	-	24,0	16,0
Blang Jerango	-	-	8,0	11,8
Blangkejeren	-	-	15,0	10,0
Putri Betung	-	-	55,0	32,7
Dabun Gelang	-	-	-	4,0
Blang Pegayon	-	-	-	2,0
Pining	-	-	215,0	198,0
Rikit Gaib	-	-	49,0	22,0
Pantan Cuaca	-	-	2,0	2,0
Terangun	-	-	75,0	42,1
Tripe Jaya	-	-	7,0	32,0
Gayo Lues	-	-	450,0	373

Lanjutan Tabel/*Continued Table* 5.2.1

Kecamatan Subdistrict	Karet/Rubber		Kopi/Coffee	
	2018	2019	2018	2019
(1)	(6)	(7)	(8)	(9)
Kuta Panjang	-	-	84	176
Blang Jerango	-	-	798,5	858,1
Blangkejeren	-	-	853,4	1 108,4
Putri Betung	32,0	32,0	135	177,38
Dabun Gelang	-	-	874	948
Blang Pegayon	-	-	425	453
Pining	20,0	-	543,1	182,62
Rikit Gaib	-	-	31	41
Pantan Cuaca	-	-	1 299	1512
Terangun	10,0	10,0	5	83
Tripe Jaya	10,0	10,0	35	43
Gayo Lues	72,0	52,0	5 083	5 582,5

Lanjutan Tabel/Continued Table 5.2.1

Kecamatan Subdistrict	Kakao/Cocoa		Tebu/Sugar cane	
	2018	2019	2018	2019
(1)	(10)	(11)	(12)	(13)
Kuta Panjang	31,5	31,5	5	7
Blang Jerango	9,09	9,09	7	-
Blangkejeren	64	42	-	-
Putri Betung	2 411	2406	-	-
Dabun Gelang	9	9	-	-
Blang Pegayon	76,06	76,42	44	32
Pining	522	549	2	-
Rikit Gaib	2,7	2,7	4	-
Pantan Cuaca	11	11	3	-
Terangun	101,8	101,8	5	-
Tripe Jaya	243,5	244	10	-
Gayo Lues	3 481,65	3483	80	39

Lanjutan Tabel/*Continued Table 5.2.1*

Kecamatan Subdistrict	Teh/Tea		Tembakau/Tobacco	
	2018	2019	2018	2019
(1)	(14)	(15)	(16)	(17)
Kuta Panjang	-	-	36	51
Blang Jerango	-	-	329	450,5
Blangkejeren	-	-	38	83,5
Putri Betung	-	-	-	-
Dabun Gelang	-	-	109	20
Blang Pegayon	-	-	73	95
Pining	-	-	1	6
Rikit Gaib	-	-	43	141,5
Pantan Cuaca	-	-	136	205,5
Terangun	-	-	257	289,5
Tripe Jaya	-	-	123	158,5
Gayo Lues	-	-	1 145	1501

Lanjutan Tabel/*Continued Table 5.2.1*

Kecamatan Subdistrict	Kemiri/Candlenut		Aren/Suger palm	
	2018	2019	2018	2019
(1)	(18)	(19)	(20)	(21)
Kuta Panjang	23	39,5	1	1
Blang Jerango	36	36	26	26
Blangkejeren	146	146	12	12
Putri Betung	5 307	5 307	28	28
Dabun Gelang	247	247	19	19
Blang Pegayon	-	18,5	-	-
Pining	836	543	90	90
Rikit Gaib	443	443	4	4
Pantan Cuaca	18	26,8	12	12
Terangun	604	380	60	60
Tripe Jaya	84	436	29	29
Gayo Lues	7 744	7 623	281	281

Lanjutan Tabel/Continued Table 5.2.1

Kecamatan Subdistrict	Nilam/ <i>Patchouli</i>				Sereh Wangi/ <i>Citronella Grass</i>			
	2018		2019		2018		2019	
(1)	TBM (22)	TM (23)	TBM (24)	TM (25)	TBM (26)	TM (27)	TBM (28)	TM (29)
Kuta Panjang	-	-	-	-	1 887	1 699	2 112	1 887
Blang Jerango	50	50	18	18	2 778	3 287	4 212	2 778
Blangkejeren	-	-	-	-	1 840	1 517	1 950	1 840
Putri Betung	5	5	-	-	-	-	113,8	34,5
Dabun Gelang	1	1	1	1	2 291	1 922	2 364	2 291
Blang Pegayon	-	-	-	-	1 220	881	1 154	1 220
Pining	-	-	-	-	1 012	673	446	1 012
Rikit Gaib	-	-	-	-	2 131	1 646	2 069	2 131
Pantan Cuaca	-	-	-	-	1 446	1 038	1 554	1 446
Terangun	56	56	56	56	1 398	612	980	1 398
Tripe Jaya	-	-	-	-	813	242	330	813
Gayo Lues	112	112	75	75	16 816	13 517	17 285	16 851

Catatan/Note: TBM = Tanaman Belum Menghasilkan/Plant Not yet producing

TM = Tanaman Menghasilkan/Plants produce

Sumber/Source: Dinas Pertanian Kabupaten Gayo Lues/Agriculture Services of Gayo Lues Regency

Tabel 5.2.2 **Produksi Perkebunan Menurut Kecamatan dan Jenis Tanaman di Kabupaten Gayo Lues (ton), 2018 dan 2019**
Table **Production of Estate by Subdistrict and Type of Crops in Gayo Lues Regency (ton), 2018 and 2019**

Kecamatan Subdistrict	Kelapa Sawit/Oil Palm		Kelapa/Coconut	
	2018	2019	2018	2019
(1)	(2)	(3)	(4)	(5)
Kuta Panjang	-	-	6,4	6,4
Blang Jerango	-	-	2,8	9,2
Blangkejeren	-	-	4	4
Putri Betung	-	-	11,2	11,2
Dabun Gelang	-	-	-	1,6
Blang Pegayon	-	-	-	0,6
Pining	-	-	36,9	65,6
Rikit Gaib	-	-	8,8	8,8
Pantan Cuaca	-	-	0,8	0,8
Terangun	-	-	9,2	9,2
Tripe Jaya	-	-	0,8	0,8
Gayo Lues	-	-	80,9	112

Lanjutan Tabel/*Continued Table* 5.2.2

Kecamatan Subdistrict	Karet/Rubber		Kopi/Coffee	
	2018	2019	2018	2019
(1)	(6)	(7)	(8)	(9)
Kuta Panjang	-	-	15,1	69,5
Blang Jerango	-	-	156,2	156,2
Blangkejeren	-	-	177,9	214,7
Putri Betung	16	10	72	33,8
Dabun Gelang	-	-	252,8	248,4
Blang Pegayon	-	-	35,2	35,2
Pining	10	-	102,9	90,1
Rikit Gaib	-	-	9,6	15,6
Pantan Cuaca	-	-	699,4	639,4
Terangun	2,5	2,5	3,5	49,4
Tripe Jaya	2,5	2,5	20,5	13,2
Gayo Lues	31	15	1 545,1	1 565,5

Lanjutan Tabel/*Continued Table* 5.2.2

Kecamatan Subdistrict	Kakao/Cocoa		Tebu/Sugar cane	
	2018	2019	2018	2019
(1)	(10)	(11)	(12)	(13)
Kuta Panjang	10	25	2,5	7
Blang Jerango	38	7	3,5	-
Blangkejeren	33	34	-	-
Putri Betung	332	1 158	-	-
Dabun Gelang	14	7	-	-
Blang Pegayon	20	45	18,5	32
Pining	196	418	1	-
Rikit Gaib	10	2	2	-
Pantan Cuaca	2	9	1,5	-
Terangun	109	81	3,5	-
Tripe Jaya	213	111	7,5	-
Gayo Lues	977	1 897	40	39

Lanjutan Tabel/*Continued Table* 5.2.2

Kecamatan Subdistrict	Teh/Tea		Tembakau/Tobacco	
	2018	2019	2018	2019
(1)	(14)	(15)	(16)	(17)
Kuta Panjang	-	-	21	46
Blang Jerango	-	-	214	405
Blangkejeren	-	-	22	75
Putri Betung	-	-	-	-
Dabun Gelang	-	-	81	18
Blang Pegayon	-	-	44	86
Pining	-	-	5	5
Rikit Gaib	-	-	46	127
Pantan Cuaca	-	-	138	185
Terangun	-	-	207	261
Tripe Jaya	-	-	122	143
Gayo Lues	-	-	900	1351

Catatan/Note: ...

Sumber/Source: Dinas Pertanian Kabupaten Gayo Lues/Agriculture Services of Gayo Lues Regency

Lanjutan Tabel/Continued Table 5.2.2

Kecamatan Subdistrict	Kemiri/Candlenut		Aren/Suger palm	
	2018	2019	2018	2019
(1)	(18)	(19)	(20)	(21)
Kuta Panjang	8	39,5	0,6	0,7
Blang Jerango	17	36	6,9	7
Blangkejeren	75	146	1,3	1,4
Putri Betung	3 234	5 307	7	7
Dabun Gelang	239	247	5	4,9
Blang Pegayon		18,5	0	-
Pining	146	543	39	38,5
Rikit Gaib	235	443	2	2,1
Pantan Cuaca	2	26,8	7	7,7
Terangun	284	380	25	25,2
Tripe Jaya	13	436	8,2	8,4
Gayo Lues	4 253	7 623	102	102,9

Lanjutan Tabel/Continued Table 5.2.2

Kecamatan Subdistrict	Nilam/ <i>Patchouli</i>		Sereh Wangi/ <i>Citronella Grass</i>	
	2018	2019	2018	2019
(1)	(18)	(19)	(20)	(21)
Kuta Panjang	-	-	282	351
Blang Jerango	17,4	6,3	546	699
Blangkejeren	-	-	252	324
Putri Betung	1,7	-	-	19
Dabun Gelang	0,3	0,3	319	392
Blang Pegayon	-	-	146	192
Pining	-	-	112	74
Rikit Gaib	-	-	273	343
Pantan Cuaca	-	-	172	258
Terangun	19,5	19,5	102	163
Tripe Jaya	-	-	40	55
Gayo Lues	38,9	26,1	2 244	2 869

Catatan/Note: TBM = Tanaman Belum Menghasilkan/Plant Not yet producing

TM = Tanaman Menghasilkan/Plants produce

Sumber/Source: Dinas Pertanian Kabupaten Gayo Lues/Agriculture Services of Gayo Lues Regency

**5.3 TANAMAN PADI DAN JAGUNG
PADDY AND MAIZE**

Tabel 5.3.1 Luas Panen, Produktivitas, dan Produksi Padi Menurut Kecamatan, 2019
Harvested Area, Productivity, dan Production of Paddy by Subdistrict, 2019

Kecamatan Subdistrict	Luas Panen (ha) Harvested Area (ha)	Produksi (ton) Production (ton)	Produktivitas (ton/ha) Productivity (ton/ha)
(1)	(2)	(3)	(4)
Kuta Panjang	1 364,0	11 615,7	8,5
Blang Jerango	5 132,4	5 481,5	1,1
Blangkejeren	1 547,6	6 741,7	4,4
Putri Betung	920,0	3 193,7	3,5
Dabun Gelang	315,0	1 367,9	4,3
Blang Pegayon	224,0	672,0	3,0
Pining	745,0	3 096,4	4,2
Rikit Gaib	341,7	1 095,9	3,2
Pantan Cuaca	807,5	2 944,6	3,6
Terangun	566,0	1 698,0	3,0
Tripe Jaya	719,0	2 549,0	3,5
Gayo Lues	12 682,2	40 456,4	3,8

Catatan/Note: ...

Sumber/Source: Dinas Pertanian Kab. Gayo Lues/Agriculture Services of Gayo Lues Regency

Tabel 5.3.2 Luas Panen, Produktivitas, dan Produksi Jagung Menurut Kecamatan, 2019
Table 5.3.2 *Harvested Area, Productivity, dan Production of Maize by Subdistrict, 2019*

Kecamatan Subdistrict	Luas Panen (ha) Harvested Area (ha)	Produksi (ton) Production (ton)	Produktivitas (ton/ha) Productivity (ton/ha)
(1)	(2)	(3)	(4)
Kuta Panjang	119,5	836,5	7,0
Blang Jerango	166,0	1 162,0	7,0
Blangkejeren	925,5	5 367,9	5,8
Putri Betung	39,0	210,6	5,4
Dabun Gelang	322,0	1 850,6	5,7
Blang Pegayon	99,0	451,4	4,6
Pining	10,0	14,3	1,4
Rikit Gaib	-	-	-
Pantan Cuaca	215,0	1 364,3	6,3
Terangun	19,0	100,2	5,3
Tripe Jaya	-	-	-
Gayo Lues	1 915,0	11 357,9	6,1

Catatan/Note: ...

Sumber/Source: Dinas Pertanian Kab. Gayo Lues/Agriculture Services of Gayo Lues Regency

INDUSTRI, PERTAMBANGAN, DAN ENERGI
INDUSTRY, MINING, AND ENERGY



PENJELASAN TEKNIS

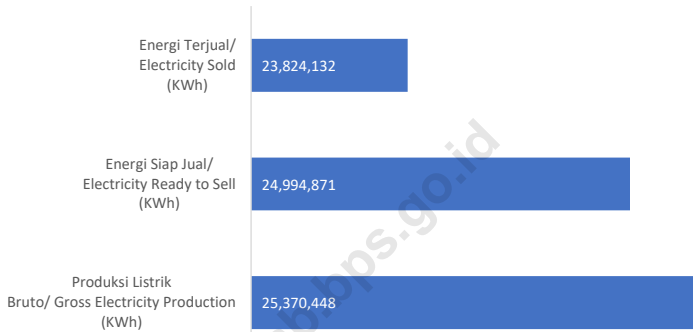
1. **Jaringan Tegangan Menengah (JTM)** berfungsi untuk menyaurkan tenaga listrik dari pembangkit atau gardu induk ke gardu distribusi.
2. **Jaringan Tegangan Rendah (JTR)** berfungsi untuk menyalurkan tenaga listrik dari gardu distribusi ke konsumen tegangan rendah.
3. **Daya tersambung** adalah besarnya daya yang disepakati oleh PLN dan pelanggan dalam Perjanjian Jual Beli Tenaga Listrik yang menjadi dasar perhitungan biaya beban.
4. **Pembangkit Listrik Tenaga Mikrohidro (PLTMH)** adalah pembangkit listrik skala kecil yang menggunakan tenaga air sebagai tenaga penggeraknya seperti saluran irigasi, sungai atau air terjun alam dengan cara memanfaatkan tinggi terjunan

TECHNICAL NOTES

1. **Medium Voltage Networks (MVN)** serves to distribute electricity fro generators or substations to distribution substations.
2. **Low Voltage Network (LVM)** serves to distribute electricity from the distribution substation to the consumer low voltage.
3. **Power is connected** to the amount of power agreed by PLN and customers in the Power Purchased Agreement which became the basis for calculating the cost burden.
4. **The microhydro poer plant (MHP)** is a small-scale power plants that use hydropower as its driving force such as irrigation canals, rivers or natural waterfall by utilizing high waterfall and the amount of water flow.

Gambar 6.1
Figures

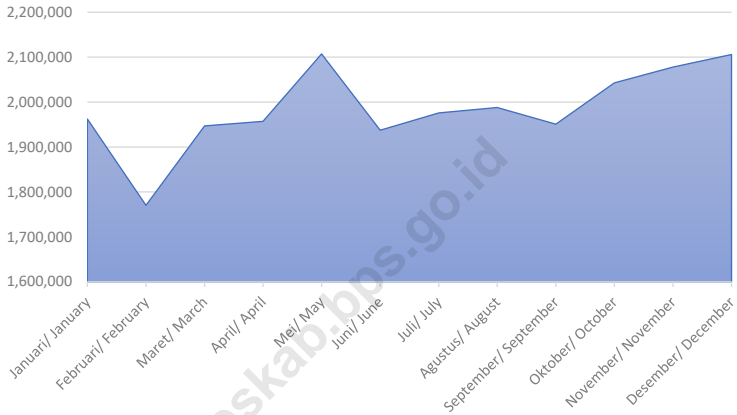
Produksi Listrik PT. PLN (Persero) di Kabupaten Gayo Lues (KWh), 2019
Electricity Production of PT. PLN (Persero) in Gayo Lues Regency (KWh), 2019



Sumber/Source : PT. PLN (Persero) Gayo Lues

Gambar 6.2
Figures

Listrik Terjual PT. PLN (Persero) di Kabupaten Gayo Lues (KWh), 2019
Electricity Sold of PT. PLN (Persero) in Gayo Lues Regency (KWh), 2019



Sumber/Source : PT. PLN (Persero) Gayo Lues

Tabel
Table 6.1**Produksi Listrik PT. PLN (Persero) di Kabupaten Gayo Lues, 2019**
Electricity Production of PT. PLN (Persero) in Gayo Lues Regency, 2019

Kecamatan Subdistrict	Produksi Listrik Bruto Gross Electricity Production (KWh)	Produksi PLTD Rema Rema Electricity Production (KWh)	Produksi Listrik Lainnya Other Electricity Production (KWh)	Energi Siap Jual Electricity Ready to Sell (KWh)	Energi Terjual Electricity Sold (KWh)
(1)	(2)	(3)	(4)	(5)	(6)
Januari/ January	2 134 300	181 492	1 952 808	2 102 890	1 962 579
Februari/ February	1 918 714	178 230	1 740 484	1 887 633	1 770 441
Maret/ March	2 102 686	227 554	1 875 132	2 070 057	1 947 179
April/ April	2 116 630	226 154	1 890 476	2 084 562	1 957 145
Mei/ May	2 224 628	212 684	2 011 944	2 195 221	2 107 264
Juni/ June	2 050 338	173 474	1 876 864	2 020 809	1 937 456
Juli/ July	2 108 574	165 182	1 943 392	2 079 109	1 976 124
Agustus/ August	2 133 646	206 346	1 927 300	2 102 837	1 988 015
September/ September	2 078 648	227 640	1 851 008	2 047 607	1 950 955
Oktober/ October	2 163 280	233 380	1 929 900	2 132 579	2 042 817
November/ November	2 130 594	222 526	1 908 068	2 098 614	2 078 038
Desember/ December	2 208 410	273 242	1 935 168	2 172 953	2 106 119
Jumlah	25 370 448	2 527 904	22 842 544	24 994 871	23 824 132

Catatan/Note: ...

Sumber/Source: PT. PLN (Persero) Gayo Lues

Tabel
Table 6.2**Jumlah Pelanggan Listrik menurut Kelompok, 2015-2019**
Number of Electricity Customers , 2015–2019

Pelanggan User	2015	2016	2017	2018	2019
(1)	(2)	(3)	(4)	(5)	(6)
Sosial/Social	538	538	657	718	784
Rumahtangga/ House Hold	17 947	17 947	19 963	21 390	22 645
Bisnis / Bussiness	422	422	555	636	777
Industri/Hotel/ industry/Hotel	29	29	33	33	35
Gedung Pemerintah/ Government Building	162	162	181	199	210
Penerangan Jalan/ Street Lighting	41	41	51	61	62
Gayo Lues	19 139	19 139	21 440	23 037	24 513

Catatan/Note: ...

Sumber/Source: PT. PLN (Persero) Gayo Lues

Tabel
Table 6.3**Jumlah Pelanggan dan Air yang Disalurkan Menurut
Kecamatan di Kabupaten Gayo Lues, 2019**
**Number of Customers and Distributed Water by Subdistrict
in Gayo Lues Regency, 2019**

Kecamatan Subdistrict	Pelanggan Number of Customers	Air Disalurkan Distributed Water (m ³)	Nilai Value (Rp)
(1)	(2)	(3)	(4)
Kuta Panjang	59	89 654	131 416 061
Blang Jerango	11	10 760	19 718 500
Blangkejeren	4 212	754 971	1 161 984 733
Putri Betung	NA	NA	NA
Dabun Gelang	170	27 417	44 864 584
Blang Pegayon	NA	NA	NA
Pining	NA	NA	NA
Rikit Gaib	365	101 034	87 206 400
Pantan Cuaca	NA	NA	NA
Terangun	814	150 312	129 740 171
Tripe Jaya	NA	NA	NA
Gayo Lues	6 163	1 134 148	1 574 930 449

Catatan/Note: ...

Sumber/Source: PDAM Gayo Lues/ PDAM of Gayo Lues

07

**PARIWISATA
TOURISM**



PENJELASAN TEKNIS

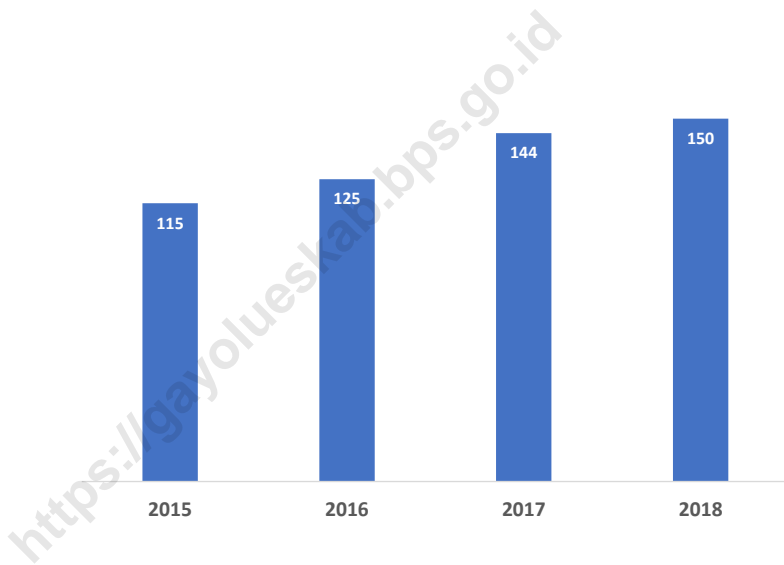
1. **Wisatawan Mancanegara** (wisman) ialah setiap pengunjung yang mengunjungi suatu negara di luar tempat tinggalnya. didorong oleh satu atau beberapa keperluan tanpa bermaksud memperoleh penghasilan ditempat yang dikunjungi dan lamanya kunjungan tersebut tidak lebih dari satu tahun (12 bulan).
2. **Wisatawan (turis)** ialah setiap pengunjung seperti definisi diatas yang tinggal paling sedikit 24 jam, akan tetapi tidak lebih dari 1 (satu) tahun di tempat yang dikunjungi, dengan maksud antara lain: berlibur, rekreasi, olah raga, menghadiri pertemuan, studi dan kunjungan dengan alasan kesehatan.
3. **Rata-rata lama tinggal** adalah rata-rata waktu tinggal wisatawan untuk satu kali kunjungan.
4. **Usaha penyediaan akomodasi** adalah usaha yang menyediakan pelayanan penginapan dilengkapi dengan pelayanan pariwisata lainnya. dapat berupa hotel, vila, dan akomodasi lainnya.

TECHNICAL NOTES

1. **An international visitor** is any person visiting a country other than his usual place of residence for any reason other than for earning income in the country visited, and the length of stay no more than one year (12 months).
2. **Tourist** is any visitor staying for at least 24 hours, but no more than one year, in the country visited, with the intention of visiting, and for any of these purposes: pleasure, recreation and sports, bussiness, attending meetings, conferences, visit for health reasons and study.
3. **Average length of stay** is the average stay duration of foreign visitor for one trip.
4. The business of providing accommodation is a business that provides speciality servicess that can be equipped with other tourism services. it include hotel, villa, and other accomodation that are used for tourism purposes.

Gambar 7.1
Figures

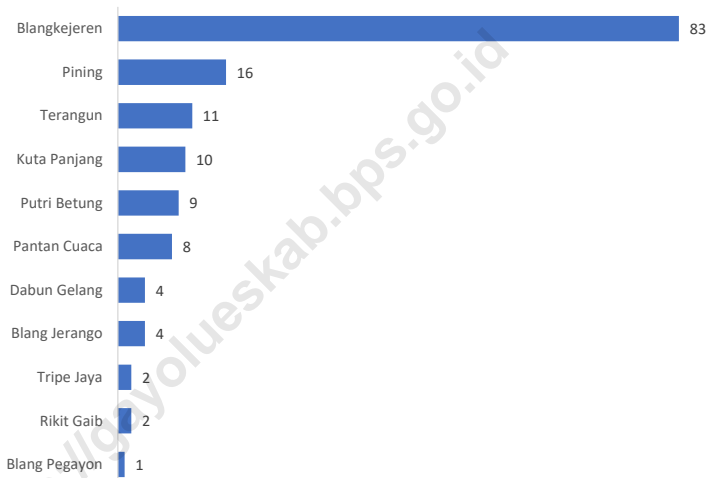
**Jumlah Rumah Makan di Kabupaten Gayo Lues,
2015-2019**
*Number of Restaurants in Gayo Lues
Regency, 2015-2019*



Sumber/Source : Dinas Pariwisata Kabupaten Gayo Lues/ Department Tourism Of Gayo Lues Regency

Gambar 7.2
Figures

Jumlah Rumah Makan/Restoran Menurut Kecamatan di Kabupaten Gayo Lues, 2019
Number of Restaurants by Subdistrict in Gayo Lues Regency, 2019



Sumber/Source: Dinas Pariwisata Kabupaten Gayo Lues/ Department Tourism Of Gayo Lues Regency

Tabel
Table 7.1**Jumlah Rumah Makan/Restoran Menurut Kecamatan di
Kabupaten Gayo Lues, 2016–2019**
*Number of Restaurants by Subdistrict in Gayo Lues Regency,
2016–2019*

Kecamatan Subdistrict	2016	2017	2018	2019
(1)	(2)	(3)	(4)	(5)
Kuta Panjang	7	8	10	10
Blang Jerango	3	3	3	4
Blangkejeren	64	68	81	83
Putri Betung	8	9	9	9
Dabun Gelang	1	2	4	4
Blang Pegayon	1	1	1	1
Pining	11	14	16	16
Rikit Gaib	2	2	2	2
Pantan Cuaca	6	5	5	8
Terangun	11	11	11	11
Tripe Jaya	1	2	2	2
Gayo Lues	115	125	144	150

Catatan/Note: ...

Sumber/Source: Dinas Pariwisata Kabupaten Gayo Lues/ Department Tourism Of Gayo Lues Regency

Tabel
Table 7.2

Jumlah Akomodasi di Kabupaten Gayo Lues, 2019
Number of Accomodations in Gayo Lues Regency, 2019

Jenis Type	Akomodasi Accommodations	Kamar Rooms	Tempat Tidur Beds
(1)	(2)	(3)	(4)
Hotel Berbintang/ <i>Classified Hotel</i>	0	0	0
Hotel Non Blintang/ <i>Non-Classified Hotel</i>	8	169	293
Gayo Lues	8	169	293

Catatan/*Note*: ...

Sumber/*Source*: BPS, Survei Hotel Tahunan (VHTL)/BPS-Statistics Indonesia, Hotels Survey

<https://gayolueskab.bps.go.id>

08

TRANSPORTASI DAN KOMUNIKASI
TRANSPORTATION AND COMMUNICATION



PENJELASAN TEKNIS

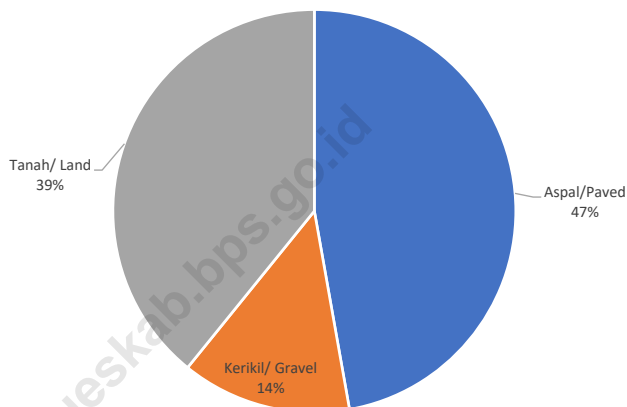
1. **Kantor Pos** adalah tempat pemberi pelayanan komunikasi tertulis dan atau surat elektronik, layanan paket, layanan logistik, layanan transaksi keuangan, dan layanan keagenan pos untuk kepentingan umum.
2. **Jalan dengan kondisi baik** adalah jalan dengan permukaan perkerasan yang benar-benar rata, tidak ada gelombang dan tidak ada kerusakan permukaan.
3. **Jalan dengan kondisi sedang** adalah jalan dengan kerataan permukaan perkerasan sedang, mulai ada gelombang tetapi tidak ada kerusakan permukaan.
4. **Jalan dengan kondisi rusak ringan** adalah jalan dengan permukaan perkerasan sudah mulai bergelombang, mulai ada kerusakan permukaan dan penambalan kurang dari 20 dari luas jalan yang ditinjau.
5. **Jalan dengan kondisi rusak berat** adalah jalan dengan permukaan perkerasan sudah banyak kerusakan seperti bergelombang, retak-retak buaya, dan terkelupas yang cukup besar 20-60 dari ruas jalan yang ditinjau disertai dengan kerusakan lapis pondasi seperti amblas, sungkur, dan sebagainya.

TECHNICAL NOTES

1. **Post Office** is a service provider facility of written communication and or electronic mail, parcel service, logistics services, financial transaction services, and postal services to the public.
2. **Roads with good condition** are roads with pavement surfaces that are completely flat, no waves and no surface damage.
3. **Roads with moderate condition** are roads with moderate pavement surface smoothness, there are waves but there is no surface damage.
4. **Roads with mildly damaged conditions** are roads with pavement surfaces that have begun to surge, begin to have surface damage and fillings less than 20 of the area of the road reviewed.
5. **Roads with heavily damaged conditions** are roads with pavement surfaces that have suffered a lot of damage such as bumps, cracks, and peeling which are quite large from 20-60 of the road sections reviewed accompanied by damage to the foundation layers such as collapsed, bay, and so on.

Gambar 8.1
Figures

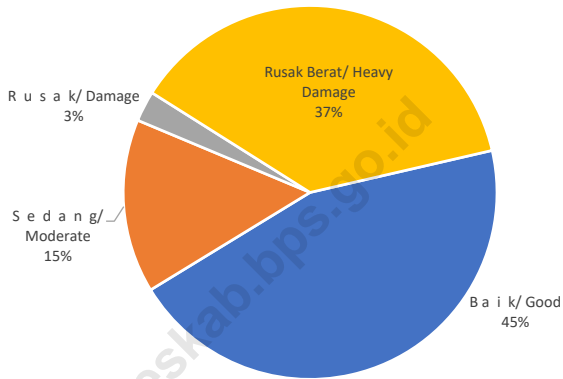
Persentase Jalan Menurut Jenis Permukaan Jalan di Kabupaten Gayo Lues (%), 2019
Percentage of Roads by Type of Road Surface in Gayo Lues Regency (%), 2019



Sumber/Source : Dinas Pekerjaan Umum dan Penataan Ruang/Department of Public Work and Spatial Planning

Gambar 8.2
Figures

Persentase Jalan Menurut Kondisi Jalan di Kabupaten Gayo Lues (%), 2019
Percentage of Roads by Condition of Roads in Gayo Lues Regency (%), 2019



Sumber/Source : Dinas Pekerjaan Umum dan Penataan Ruang/Department of Public Work and Spatial Planning

8.1 TRANSPORTASI TRANSPORTATION

Tabel 8.1.1 **Panjang Jalan Menurut Tingkat Kewenangan Pemerintahan di Kabupaten Gayo Lues (km), 2017–2019**
Table 8.1.1 **Length of Roads by Level of Government Authority in Gayo Lues Regency (km), 2017–2019**

Tingkat Kewenangan Pemerintahan <i>Level of Government Authority</i>	2017	2018	2019
(1)	(2)	(3)	(4)
Negara/ <i>State</i>	123,37	123,37	123,37
Provinsi/ <i>Province</i>	152,73	152,73	152,73
Kabupaten/Kota <i>Regency/Municipality</i>	1 002,578	1 048,261	1 087,016
Jumlah/Total	1 278,678	1 324,361	1 362,116

Catatan/Note: ...

Sumber/Source: Dinas Pekerjaan Umum dan Penataan Ruang/*Department of Public Work and Spatial Planning*

Tabel 8.1.2 Panjang Jalan Menurut Jenis Permukaan Jalan di Kabupaten Gayo Lues (km), 2017–2019
Table *Length of Roads by Type of Road Surface in Gayo Lues Regency (km), 2017–2019*

Jenis Permukaan Jalan <i>Type of Road Surface</i>	2017	2018	2019
(1)	(2)	(3)	(4)
Aspal/ <i>Paved</i>	583,86	623.133	643,013
Kerikil/ <i>Gravel</i>	171,95	186.438	185,608
Tanah/ <i>Soil</i>	522,86	514.79	533,495
Lainnya/ <i>Others</i>	-	-	-
Jumlah/<i>Total</i>	1 278,67	1 324,361	1 362,116

Catatan/*Note*: ...

Sumber/*Source*: Dinas Pekerjaan Umum dan Penataan Ruang/*Department of Public Work and Spatial Planning*

Tabel 8.1.3 Panjang Jalan Menurut Kondisi Jalan di Kabupaten Gayo Lues (km), 2017–2019
Length of Roads by Condition of Roads in Gayo Lues Regency (km), 2017–2019

Kondisi Jalan <i>Condition of Roads</i>	2017	2018	2019
(1)	(2)	(3)	(4)
Baik/ <i>Good</i>	766,99	577,17	611,30
Sedang/ <i>Moderate</i>	285,32	184,84	204,86
Rusak/ <i>Damage</i>	162,598	67,736	35,98
Rusak Berat/ <i>Severely Damage</i>	63,7	494,545	509,97
Jumlah/Total	1 278,608	1 324,291	1 362,116

Catatan/Note: ...

Sumber/Source: Dinas Pekerjaan Umum dan Penataan Ruang/Department of Public Work and Spatial Planning

8.2 KOMUNIKASI COMMUNICATION

Tabel 8.2.1 Jumlah Kantor Pos Pembantu Menurut Kecamatan di Kabupaten Gayo Lues, 2016–2019
Number of Post Offices Subsidiaries by Subdistrict in Gayo Lues Regency, 2016–2019

Kecamatan Subdistrict	2016	2017	2018	2019
(1)	(2)	(3)	(4)	(5)
Kuta Panjang	-	-	-	-
Blang Jerango	-	-	-	-
Blangkejeren	1	1	1	1
Putri Betung	-	-	-	-
Dabun Gelang	-	-	-	-
Blang Pegayon	-	-	-	-
Pining	-	-	-	-
Rikit Gaib	-	-	-	-
Pantan Cuaca	-	-	-	-
Terangun	-	-	-	-
Tripe Jaya	-	-	-	-
Gayo Lues	1	1	1	1

Catatan/Note: ...

Sumber/Source: PT. (Persero) Pos Indonesia Blangkejeren

PERBANKAN, KOPERASI, DAN HARGA-HARGA
BANKING, COOPERATIVE, AND PRICES



PENJELASAN TEKNIS

1. **Koperasi** adalah badan usaha yang beranggotakan orang seorang atau badan hukum koperasi dengan melandaskan kegiatannya berdasarkan prinsip koperasi sekaligus sebagai gerakan ekonomi rakyat yang berdasar atas asas kekeluargaan.
2. **Sisa hasil usah koperasi** merupakan pendapatan yang diperoleh dalam satu tahun buku dikurangi dengan biaya, penyusutan, dan kewajiban lainnya termasuk pajak dalam satu tahun buku yang bersangkutan.

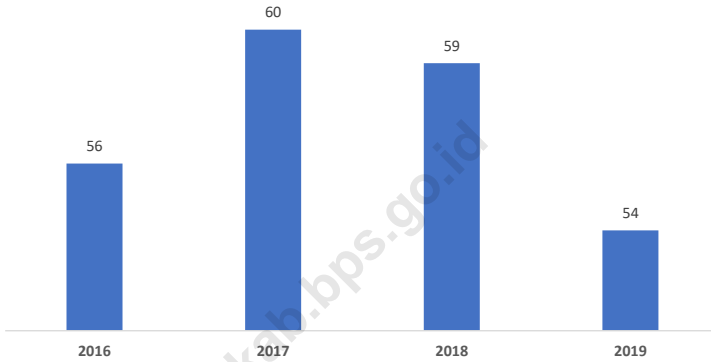
TECHNICAL NOTES

1. **Cooperative** is an establishment that its member are people or establihsment with legal status of cooperative and its activites based on people economic movement.
2. **Net profit of cooperative** is gross income in one year minus expenses, depreciation, and other liabilities including taxes in current year.

<https://gayolueskab.bps.go.id>

Gambar 9.1
Figures

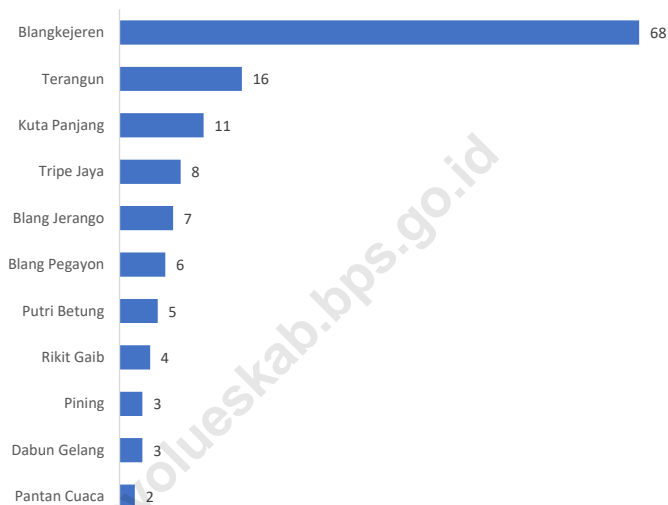
Jumlah Koperasi Aktif Menurut Kecamatan di Kabupaten Gayo Lues, 2016–2019
Number of Active Cooperative by Subdistrict in Gayo Lues Regency, 2016–2019



Sumber/Source : Dinas Perdagangan, Koperasi dan UKM/ Department of Industry, Trade, Cooperatives and SMEs

Gambar 9.2
Figures

**Jumlah Koperasi Menurut Kecamatan di Kabupaten
Gayo Lues, 2019**
*Number of Cooperative by Subdistrict in Gayo Lues
Regency, 2019*



Sumber/Source : Dinas Perdagangan, Koperasi dan UKM/ Department of Industry, Trade, Cooperatives and SMEs

Tabel
Table 9.1**Jumlah Koperasi Aktif Menurut Kecamatan di Kabupaten
Gayo Lues, 2016–2019**
**Number of Active Cooperative by Subdistrict in Gayo Lues
Regency, 2016–2019**

Kecamatan Subdistrict	2016	2017	2018	2019
(1)	(2)	(3)	(4)	(5)
Kuta Panjang	7	7	5	5
Blang Jerango	4	4	4	4
Blangkejeren	23	26	27	28
Putri Betung	3	3	3	0
Dabun Gelang	1	1	1	1
Blang Pegayon	3	4	4	3
Pining	1	1	1	0
Rikit Gaib	2	2	2	1
Pantan Cuaca	1	1	1	1
Terangun	7	7	7	6
Tripe Jaya	4	4	4	5
Gayo Lues	56	60	59	54

Catatan/Note: ...

Sumber/Source: Dinas Perdagangan, Koperasi dan UKM/ Department of Industry, Trade, Cooperatives and SMEs

Tabel
Table 9.2**Jumlah Koperasi Menurut Jenis Koperasi dan Kecamatan di Kabupaten Gayo Lues, 2019**
Number of Cooperative by Kind of Cooperative and Subdistrict in Gayo Lues Regency, 2019


Kecamatan Subdistrict	Jenis Koperasi/ Kind of Cooperative					Jumlah Total
	KUD	KPRI	KOPKAR	KSU	Lainnya Other	
(1)	(2)	(3)	(4)	(5)	(6)	(7)
Kuta Panjang	1	-	-	7	3	11
Blang Jerango	-	-	-	6	1	7
Blangkejeren	2	6	2	33	25	68
Putri Betung	-	-	-	3	2	5
Dabun Gelang	-	-	-	2	1	3
Blang Pegayon	-	-	-	3	3	6
Pining	-	-	-	1	2	3
Rikit Gaib	1	-	-	2	1	4
Pantan Cuaca	1	-	-	1	0	2
Terangun	-	-	-	11	5	16
Tripe Jaya	1	-	-	4	3	8
Gayo Lues	6	6	2	73	46	133

Catatan/Note: ...

Sumber/Source: Dinas Perdagangan, Koperasi dan UKM/ Department of Industry, Trade, Cooperatives and SMEs

10

PENGELUARAN PENDUDUK
POPULATION EXPENDITURE

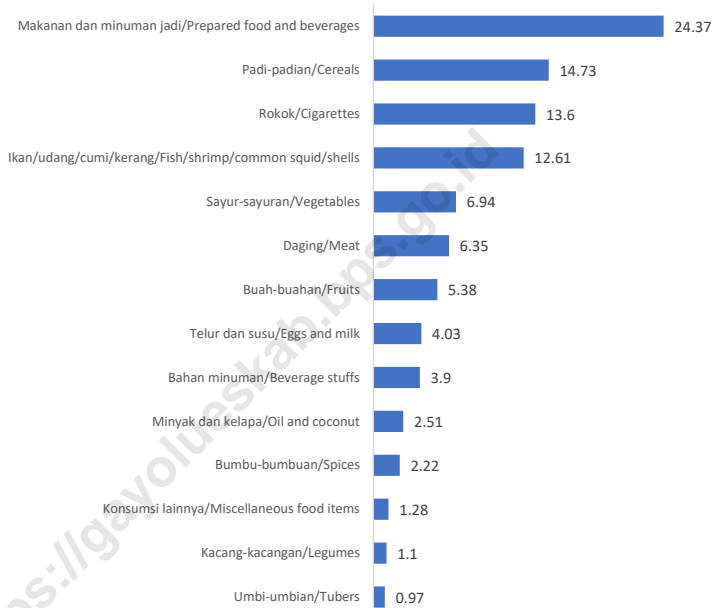


PENJELASAN TEKNIS

1. **Kegiatan pengumpulan data sosial dan ekonomi** dilaksanakan secara rutin oleh BPS melalui Survei Sosial Ekonomi Nasional (SUSENAS).
2. **Data hasil pencacahan Susenas Maret** dapat disajikan untuk tingkat nasional, provinsi dan Kabupaten/kota, sedangkan untuk data hasil Susenas September hanya dapat disajikan untuk tingkat nasional dan provinsi.
3. **Data konsumsi/ pengeluaran** yang dikumpulkan pada Susenas Maret dibagi menjadi dua kelompok, yaitu makanan dan bukan makanan. jumlah komoditi makanan sebanyak 112 komoditi. Pengumpulan data kelompok makanan meliputi banyaknya komoditi yang dikonsumsi beserta nilai pengeluarannya.
4. **Pengumpulan data** pada sebagian besar kelompok bukan makanan hanya mencakup nilai pengeluaran barang yang dikonsumsi, kecuali beberapa jenis barang tertentu juga dikumpulkan kuantitasnya, seperti listrik, air, gas dan bahan bakar minyak.

TECHNICAL NOTES

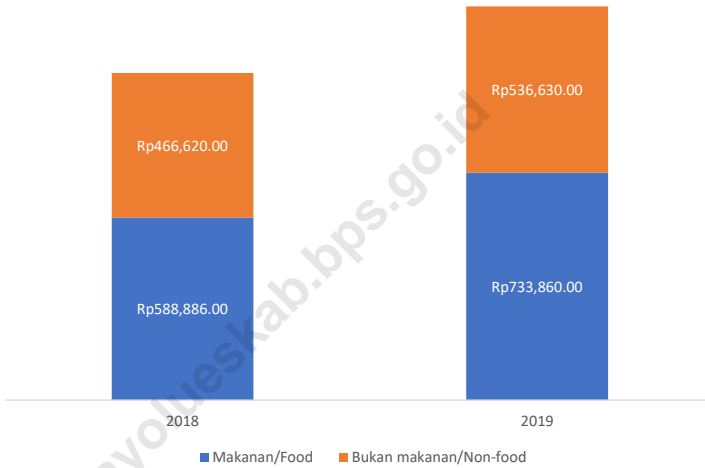
1. **Socioeconomic data collection activities** are carried out regularly by the BPS-Statistics Indonesia through the National Socioeconomic Survey (Susenas).
2. **The result from susenas data collection in march** can be presented on national, provincial, and regency/municipal level estimates, while in september can be disseminated only for the national and provincial level.
3. **The consumption/expenditure data collected** in March Susenas are divided into two groups, namely food and non-food. The number of food commodity are 112 commodities. The food group data collection includes quantity and value of commodities consumed.
4. **Data collection** on mostly non food groups cover only the value of expenditures consumed except for certain commodities can also collected its quantity, such as the use of electricity, water, gas, and fuel oil.

Gambar
Figures 10.1**Persentase Pengeluaran per Kapita Sebulan Menurut
Kelompok Komoditas di Kabupaten Gayo Lues, 2019**
**Percentage of Monthly Expenditure per Capita by
Commodity Group in Gayo Lues Regency, 2019**

Sumber/Source : BPS, Survei Sosial Ekonomi Nasional (Susenas) Maret/BPS-Statistics Indonesia, National Socioeconomic Survey March

Gambar 10.2
Figures

Rata-rata Pengeluaran per Kapita Sebulan Menurut Kelompok Pengeluaran (rupiah) di Kabupaten Gayo Lues, 2019
Monthly Average Expenditure per Capita by Group (rupiahs) in Gayo Lues Regency, 2019



Sumber/Source : BPS, Survei Sosial Ekonomi Nasional (Susenas) Maret/BPS-Statistics Indonesia, National Socioeconomic Survey March

Tabel
Table 10.1**Rata-rata Pengeluaran per Kapita Sebulan Menurut Kelompok Komoditas (rupiah) di Kabupaten Gayo Lues, 2018 dan 2019**
Monthly Average Expenditure per Capita by Commodity Group (rupiahs) in Gayo Lues Regency, 2018 and 2019

Kelompok Komoditas/Commodity Group	2018	2019
(1)	(2)	(3)
Makanan/Food		
Padi-padian/ <i>Cereals</i>	99 347	108 071
Umbi-umbian/ <i>Tubers</i>	5 895	7 151
Ikan/udang/cumi/kerang/ <i>Fish/shrimp/common squid/shells</i>	71 060	92 535
Daging/ <i>Meat</i>	34 463	46 571
Telur dan susu/ <i>Eggs and milk</i>	27 417	29 592
Sayur-sayuran/ <i>Vegetables</i>	41 516	50 959
Kacang-kacangan/ <i>Legumes</i>	6 399	8 058
Buah-buahan/ <i>Fruits</i>	25 706	39 511
Minyak dan kelapa/ <i>Oil and coconut</i>	16 715	18 436
Bahan minuman/ <i>Beverage stuffs</i>	23 094	28 652
Bumbu-bumbuan/ <i>Spices</i>	13 114	16 264
Konsumsi lainnya/ <i>Miscellaneous food items</i>	8 244	9 415
Makanan dan minuman jadi/ <i>Prepared food and beverages</i>	134 115	178 859
Rokok/ <i>Cigarettes</i>	81 803	99 785
Jumlah makanan/Total food	588 886	733 860
Bukan makanan/Non-food		
Perumahan dan fasilitas rumah tangga/ <i>Housing and household facilities</i>	197 060	229 751
Aneka komoditas dan jasa/ <i>Goods and services</i>	106 666	140 212
Pakaian, alas kaki, dan tutup kepala/ <i>Clothing, footwear, and headgear</i>	59 351	68 044
Komoditas tahan lama/ <i>Durable goods</i>	59 950	44 588
Pajak, pungutan, dan asuransi/ <i>Taxes and insurance</i>	34 177	41 965
Keperluan pesta dan upacara/kenduri/ <i>Parties and ceremonies</i>	9 416	12 069
Jumlah bukan makanan/Total non-food	466 620	536 630
Jumlah/Total	1 055 506	1 270 489

Catatan/Note: ...

Sumber/Source: BPS, Survei Sosial Ekonomi Nasional (Susenas) Maret/BPS-Statistics Indonesia, National Socioeconomic Survey March

Tabel
Table 10.2

Persentase Pengeluaran per Kapita Sebulan Menurut Kelompok Komoditas di Kabupaten Gayo Lues, 2018 dan 2019
Percentage of Monthly Expenditure per Capita by Commodity Group in Gayo Lues Regency, 2018 and 2019

Kelompok Komoditas/Commodity Group	2018	2019
(1)	(2)	(3)
Makanan/Food		
Padi-padian/ <i>Cereals</i>	16,87	14,73
Umbi-umbian/ <i>Tubers</i>	1,00	0,97
Ikan/udang/cumi/kerang/ <i>Fish/shrimp/common squid/shells</i>	12,07	12,61
Daging/ <i>Meat</i>	5,85	6,35
Telur dan susu/ <i>Eggs and milk</i>	4,66	4,03
Sayur-sayuran/ <i>Vegetables</i>	7,05	6,94
Kacang-kacangan/ <i>Legumes</i>	1,09	1,10
Buah-buahan/ <i>Fruits</i>	4,37	5,38
Minyak dan kelapa/ <i>Oil and coconut</i>	2,84	2,51
Bahan minuman/ <i>Beverage stuffs</i>	3,92	3,90
Bumbu-bumbuan/ <i>Spices</i>	2,23	2,22
Konsumsi lainnya/ <i>Miscellaneous food items</i>	1,40	1,28
Makanan dan minuman jadi/ <i>Prepared food and beverages</i>	22,77	24,37
Rokok/ <i>Cigarettes</i>	13,89	13,60
Jumlah makanan/Total food	55,79	57,76
Bukan makanan/Non-food		
Perumahan dan fasilitas rumah tangga/ <i>Housing and household facilities</i>	42,23	42,81
Aneka komoditas dan jasa/ <i>Goods and services</i>	22,86	26,13
Pakaian, alas kaki, dan tutup kepala/ <i>Clothing, footwear, and headgear</i>	12,72	12,68
Komoditas tahan lama/ <i>Durable goods</i>	12,85	8,31
Pajak, pungutan, dan asuransi/ <i>Taxes and insurance</i>	7,32	7,82
Keperluan pesta dan upacara/kenduri/ <i>Parties and ceremonies</i>	2,02	2,25
Jumlah bukan makanan/Total non-food	44,21	42,24
Jumlah/Total	100,00	100,00

Catatan/Note: ...

Sumber/Source: BPS, Survei Sosial Ekonomi Nasional (Susenas) Maret/BPS-Statistics Indonesia, National Socioeconomic Survey March

Tabel
Table 10.3

Persentase Penduduk Menurut Golongan Pengeluaran Per Kapita Sebulan di Kabupaten Gayo Lues, 2018 dan 2019
Percentage of Population by Per Capita Spending Group a Month in Gayo Lues Regency, 2018 and 2019

Golongan Pengeluaran Spending Group (Rp)	2018	2019
(1)	(2)	(3)
Kuintil 1	17,23	4,64
Kuintil 2	17,54	12,46
Kuintil 3	15,32	21,73
Kuintil 4	23,97	26,99
Kuintil 5	25,94	34,18
Jumlah/Total	100,00	100,00

Catatan/Note: ...

Sumber/Source: BPS, Survei Sosial Ekonomi Nasional (Susenas) Maret/BPS-Statistics Indonesia, National Socioeconomic Survey March

11

PERDAGANGAN TRADE



PENJELASAN TEKNIS

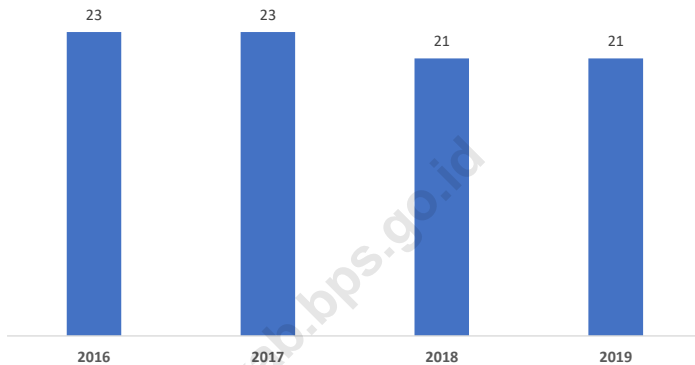
1. **Pasar** adalah tempat pertemuan antara penjual dan pembeli barang dan jasa. Pasar dapat menggunakan bangunan yang bersifat permanen atau semi permanen ataupun tanpa bangunan. Barang yang diperjualbelikan di dalam pasar dapat terdiri dari banyak komoditas (campuran) ataupun secara khusus suatu komoditas tertentu. Jika pasar hanya aktif pada hari-hari tertentu saja tetap dicatat sebagai pasar.
2. **Toko/warung kelontong** adalah bangunan yang berfungsi sebagai tempat usaha di bangunan tetap untuk menjual barang keperluan sehari-hari secara eceran, tidak mempunyai sistem pelayanan mandiri yang dikelola oleh satu penjual.
3. **Warung/ kedai makanan minuman** adalah usaha yang menjual makanan dan minuman siap saji yang dijual di bangunan yang tetap dan tidak mempunyai surat izin usaha. Ciri utama dari warung/kedai makanan minuman adalah pembeli biasanya tidak dikenakan pajak.

TECHNICAL NOTES

1. **The market** is a meeting place between sellers and buyers of goods and services. The market can use buildings that are permanent or semi-permanent or without buildings. Goods traded on the market can consist of many commodities (mix) or specifically a certain commodity. If the market is only active on certain days it is still recorded as a market.
2. A grocery store / shop is a building that functions as a place of business in a permanent building to sell daily necessities for retail, not having an independent service system managed by one seller.
3. Warung / food stalls are businesses that sell food and ready-to-drink beverages that are sold in permanent buildings and do not have a business license. The main characteristic of food stalls / food stalls is that buyers are usually not taxed.

Gambar
Figures 11.1

**Jumlah Sarana Pasar Menurut Jenisnya di Kabupaten
Gayo Lues, 2016-2019**
Number of Markets in Gayo Lues Regency, 2016-2019



Sumber/Source : Dinas Perdagangan, Koperasi dan UKM/ Department of Industry, Trade, Cooperatives and SMEs

Tabel
Table 11.1

**Jumlah Sarana Perdagangan Menurut Jenisnya di
Kabupaten Gayo Lues, 2016–2019**
**Number of Trading Facilities by Type of Facility in Gayo Lues
Regency, 2016–2019**

Jenis Sarana Perdagangan Type of Trading Facilities	2016	2017	2018	2019
(1)	(2)	(3)	(4)	(5)
Pasar/Market	23	23	21	21
Toko/Store	NA	NA	NA	NA
Kios	NA	NA	NA	NA
Warung	NA	NA	NA	NA

Catatan/Note: ...

Sumber/Source: Dinas Perdagangan, Koperasi dan UKM/ Department of Industry, Trade, Cooperatives and SMEs



12

**SISTEM NERACA REGIONAL
SYSTEM OF REGIONAL ACCOUNTS**

PENJELASAN TEKNIS

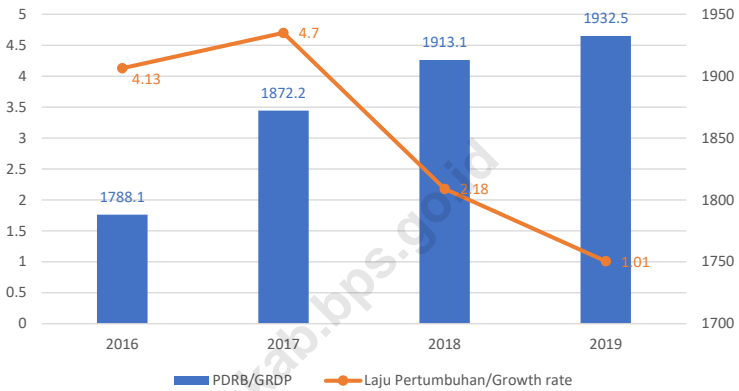
1. **Sistem Neraca Nasional (SNN)** adalah rekomendasi internasional tentang bagaimana menyusun ukuran aktivitas ekonomi yang sesuai dengan standar neraca baku yang didasarkan pada prinsip-prinsip ekonomi. Rekomendasi yang dimaksud dinyatakan dalam sekumpulan konsep, definisi, klasifikasi, dan aturan neraca yang disepakati secara internasional dalam mengukur indikator tertentu seperti Produk Domestik Bruto (PDB).
2. **Produk Domestik Regional Bruto (PDRB)** menggambarkan kemampuan suatu wilayah untuk menciptakan nilai tambah pada suatu waktu tertentu.
3. **PDRB menurut lapangan usaha** mengalami perubahan klasifikasi dari 9 lapangan usaha menjadi 17 lapangan usaha.
4. **Laju pertumbuhan PDRB** diperoleh dari perhitungan PDRB atas dasar harga konstan. Laju pertumbuhan menunjukkan perkembangan agregat dari pendapatan suatu waktu terhadap waktu sebelumnya.

TECHNICAL NOTES

1. **System of National Account (SNA)** is the internationally agreed standard set of recommendations on how to compile measures of economic activity in accordance with strict accounting conventions based on economic principles. The recommendations are expressed in term of a set of concepts, definitions, classifications and accounting rules that compromise the internationallu agreed standard for measuring indicators such as Gross Domestic Product (GDP).
2. **The basic measure of the value added** arising economic activity is known as Gross Domestic Product as the national level and Gross Regional Domestic Product (GRDP) at the regional level.
3. **GRDP by industry** classification changes from 9 sectors to 17 sectors of industries.
4. **Growth rate** of Gross Regional Domestic Product is derived from GRDP at constant market prices. the growth rate of GRDP explains the income from properties factors.

Gambar 12.1
Figures

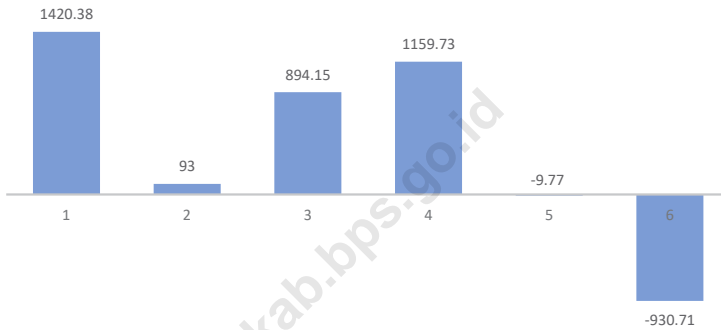
PDRB Atas Dasar Harga Konstan (milyar rupiah) dan Laju Pertumbuhan di Kabupaten Gayo Lues, 2016-2019
GRDP at Current Market Prices (Billion Rupiah) and Growth Rate in Gayo Lues Regency, 2016-2019



Sumber/Source : BPS, berbagai sensus, survei dan sumber lain/BPS-Statistics Indonesia, various census, survey, and other sources

Gambar 12.2
Figures

Produk Domestik Regional Bruto Atas Dasar Harga Berlaku Menurut Jenis Pengeluaran di Kabupaten Gayo Lues (miliar rupiah), 2019
Gross Regional Domestic Product at Current Market Prices by Type of Expenditure in Gayo Lues Regency (billion rupiahs), 2019



Keterangan/Note :

1. Konsumsi Rumah Tangga/*Household Consumption Expenditure*
2. Pengeluaran Konsumsi LNPRT/NPISH/*NPISH Consumption Expenditure*
3. Pengeluaran Konsumsi Pemerintah/*Government Consumption Expenditure*
4. Pembentukan Modal Tetap Bruto/*Gross Fixed Capital Formation*
5. Perubahan Inventori/*Changes in Inventories*
6. Net Ekspor Barang dan Jasa/*Net Exports of Goods and Services*

Sumber/Source : BPS, berbagai sensus, survei dan sumber lain/*BPS-Statistics Indonesia, various census, survey, and other sources*

Tabel 12.1. **Produk Domestik Regional Bruto Atas Dasar Harga Berlaku Menurut Lapangan Usaha di Kabupaten Gayo Lues (miliar rupiah), 2015–2019**
Gross Regional Domestic Product at Current Market Prices by Industry in Gayo Lues Regency (billion rupiahs), 2015–2019

	Lapangan Usaha/Industry	2015	2016	2017	2018 ^x	2019 ^{xx}
	(1)	(2)	(3)	(4)	(5)	(6)
A	Pertanian, Kehutanan, dan Perikanan/ <i>Agriculture, Forestry, and Fishing</i>	847,80	907,11	1 010,35	1 007,88	1 001,46
B	Pertambangan dan Penggalian/ <i>Mining and Quarrying</i>	49,6	44,8	38,1	34,7	35,4
C	Industri Pengolahan/ <i>Manufacturing</i>	212,6	238,8	271,6	309,5	283,0
D	Pengadaan Listrik dan Gas/ <i>Electricity and Gas</i>	1,4	1,6	1,8	2,0	2,1
E	Pengadaan Air; Pengelolaan Sampah, Limbah, dan Daur Ulang/ <i>Water Supply; Sewerage, Waste Management, and Remediation Activities</i>	0,5	0,5	0,6	0,7	0,9
F	Konstruksi/ <i>Construction</i>	223,1	236,4	229,7	264,5	271,8
G	Perdagangan Besar dan Eceran; Reparasi Mobil dan Sepeda Motor/ <i>Wholesale and Retail Trade; Repair of Motor Vehicles and Motorcycles</i>	218,7	241,0	264,1	280,2	295,5
H	Transportasi dan Pergudangan/ <i>Transportation and Storage</i>	49,1	50,8	52,3	53,3	53,3
I	Penyediaan Akomodasi dan Makan Minum/ <i>Accommodation and Food Service Activities</i>	10,9	14,8	18,8	24,1	33,9
J	Informasi dan Komunikasi/ <i>Information and Communication</i>	25,7	26,8	27,9	28,5	30,7

Lanjutan Tabel/*Continued Table* 12.1

	Lapangan Usaha/Industry	2015	2016	2017	2018^x	2019^{xx}
	(1)	(2)	(3)	(4)	(5)	(6)
K	Jasa Keuangan dan Asuransi/ <i>Financial and Insurance Activities</i>	24,3	26,2	28,5	29,7	34,1
L	Real Estat/ <i>Real Estate Activities</i>	60,4	64,3	71,0	78,7	87,2
M,N	Jasa Perusahaan/ <i>Business Activities</i>	2,6	3,5	3,9	4,2	4,7
O	Administrasi Pemerintahan, Pertahanan, dan Jaminan Sosial Wajib/ <i>Public Administration and Defence; Compulsory Social Security</i>	219,6	236,7	256,6	288,8	300,0
P	Jasa Pendidikan/ <i>Education</i>	50,5	54,7	59,3	66,3	79,4
Q	Jasa Kesehatan dan Kegiatan Sosial/ <i>Human Health and Social Work Activities</i>	71,0	77,3	81,7	89,5	102,6
R,S,T,U	Jasa Lainnya/ <i>Other Services Activities</i>	8,1	8,6	9,3	9,9	10,9
	Produk Domestik Regional Bruto/<i>Gross Regional Domestic Product</i>	2 075,7	2 233,8	2 425,6	2 572,4	2 626,8

Catatan/Note: ...

Sumber/Source: BPS, berbagai sensus, survei dan sumber lain/*BPS-Statistics Indonesia, various census, survey, and other sources*

Tabel
Table 12.2

Produk Domestik Regional Bruto Atas Dasar Harga Konstan 2010 Menurut Lapangan Usaha di Kabupaten Gayo Lues (miliar rupiah), 2015–2019
Gross Regional Domestic Product at 2010 Constant Market Prices by Industry in Gayo Lues Regency (billion rupiahs), 2015–2019

	Lapangan Usaha/Industry	2015	2016	2017	2018 ^x	2019 ^{xx}
	(1)	(2)	(3)	(4)	(5)	(6)
A	Pertanian, Kehutanan, dan Perikanan/ <i>Agriculture, Forestry, and Fishing</i>	711,2	737,9	793,4	765,1	750,4
B	Pertambangan dan Penggalian/ <i>Mining and Quarrying</i>	48,3	42,1	35,1	31,2	31,0
C	Industri Pengolahan/ <i>Manufacturing</i>	173,0	183,7	199,7	214,7	208,9
D	Pengadaan Listrik dan Gas/ <i>Electricity and Gas</i>	1,5	1,6	1,7	1,8	2,0
E	Pengadaan Air; Pengelolaan Sampah, Limbah, dan Daur Ulang/ <i>Water Supply; Sewerage, Waste Management, and Remediation Activities</i>	0,4	0,4	0,4	0,5	0,6
F	Konstruksi/ <i>Construction</i>	167,5	168,1	149,8	167,3	168,2
G	Perdagangan Besar dan Eceran; Reparasi Mobil dan Sepeda Motor/ <i>Wholesale and Retail Trade; Repair of Motor Vehicles and Motorcycles</i>	186,6	201,8	214,7	227,3	238,4
H	Transportasi dan Pergudangan/ <i>Transportation and Storage</i>	43,5	44,6	46,0	46,9	46,9
I	Penyediaan Akomodasi dan Makan Minum/ <i>Accommodation and Food Service Activities</i>	8,4	11,0	13,5	16,3	21,4
J	Informasi dan Komunikasi/ <i>Information and Communication</i>	23,6	24,6	25,6	26,3	28,2

Lanjutan Tabel/*Continued Table 12.2*

Lapangan Usaha/ <i>Industry</i>		2015	2016	2017	2018 ^x	2019 ^{xx}
(1)		(2)	(3)	(4)	(5)	(6)
K	Jasa Keuangan dan Asuransi/ <i>Financial and Insurance Activities</i>	18,1	19,1	19,9	20,0	22,6
L	Real Estat/ <i>Real Estate Activities</i>	50,7	52,0	53,8	57,1	61,3
M,N	Jasa Perusahaan/ <i>Business Activities</i>	2,3	2,9	3,1	3,3	3,6
O	Administrasi Pemerintahan, Pertahanan, dan Jaminan Sosial Wajib/ <i>Public Administration and Defence; Compulsory Social Security</i>	167,5	177,0	188,0	199,5	200,3
P	Jasa Pendidikan/ <i>Education</i>	45,5	48,0	50,3	54,2	59,9
Q	Jasa Kesehatan dan Kegiatan Sosial/ <i>Human Health and Social Work Activities</i>	61,9	66,0	69,4	73,4	79,9
R,S,T,U	Jasa Lainnya/ <i>Other Services Activities</i>	7,2	7,5	7,9	8,3	9,0
Produk Domestik Regional Bruto/<i>Gross Regional Domestic Product</i>		1 717,3	1 788,1	1 872,2	1 913,1	1 932,5

Catatan/*Note*: ...Sumber/*Source*: BPS, berbagai sensus, survei dan sumber lain/*BPS-Statistics Indonesia, various census, survey, and other sources*

Tabel
Table 12.3

Distribusi Persentase Produk Domestik Regional Bruto Atas Dasar Harga Berlaku Menurut Lapangan Usaha di Kabupaten Gayo Lues, 2015–2019
Percentage Distribution of Gross Regional Domestic Product at Current Market Prices by Industry in Gayo Lues Regency, 2015–2019

	Lapangan Usaha/Industry	2015	2016	2017	2018 ^x	2019 ^{xx}
	(1)	(2)	(3)	(4)	(5)	(6)
A	Pertanian, Kehutanan, dan Perikanan/ <i>Agriculture, Forestry, and Fishing</i>	40,84	40,61	41,65	39,18	38,13
B	Pertambangan dan Penggalian/ <i>Mining and Quarrying</i>	2,39	2,00	1,57	1,35	1,35
C	Industri Pengolahan/ <i>Manufacturing</i>	10,24	10,69	11,20	12,03	10,77
D	Pengadaan Listrik dan Gas/ <i>Electricity and Gas</i>	0,07	0,07	0,08	0,08	0,08
E	Pengadaan Air; Pengelolaan Sampah, Limbah, dan Daur Ulang/ <i>Water Supply; Sewerage, Waste Management, and Remediation Activities</i>	0,02	0,02	0,03	0,03	0,03
F	Konstruksi/ <i>Construction</i>	10,75	10,58	9,47	10,28	10,35
G	Perdagangan Besar dan Eceran; Reparasi Mobil dan Sepeda Motor/ <i>Wholesale and Retail Trade; Repair of Motor Vehicles and Motorcycles</i>	10,54	10,79	10,89	10,89	11,25
H	Transportasi dan Pergudangan/ <i>Transportation and Storage</i>	2,37	2,27	2,15	2,07	2,03
I	Penyediaan Akomodasi dan Makan Minum/ <i>Accommodation and Food Service Activities</i>	0,52	0,66	0,78	0,94	1,29
J	Informasi dan Komunikasi/ <i>Information and Communication</i>	1,24	1,20	1,15	1,11	1,17
K	Jasa Keuangan dan Asuransi/ <i>Financial and Insurance Activities</i>	1,17	1,17	1,17	1,15	1,30

Lanjutan Tabel/*Continued Table* 12.3

	Lapangan Usaha/ <i>Industry</i>	2015	2016	2017	2018 ^x	2019 ^{xx}
	(1)	(2)	(3)	(4)	(5)	(6)
L	Real Estat/ <i>Real Estate Activities</i>	2,91	2,88	2,93	3,06	3,32
M,N	Jasa Perusahaan/ <i>Business Activities</i>	0,13	0,16	0,16	0,16	0,18
O	Administrasi Pemerintahan, Pertahanan, dan Jaminan Sosial Wajib/ <i>Public Administration and Defence; Compulsory Social Security</i>	10,58	10,60	10,58	11,23	11,42
P	Jasa Pendidikan/ <i>Education</i>	2,43	2,45	2,45	2,58	3,02
Q	Jasa Kesehatan dan Kegiatan Sosial/ <i>Human Health and Social Work Activities</i>	3,42	3,46	3,37	3,48	3,90
R,S,T,U	Jasa Lainnya/ <i>Other Services Activities</i>	0,39	0,38	0,38	0,38	0,41
	Produk Domestik Regional Bruto/<i>Gross Regional Domestic Product</i>	100,00	100,00	100,00	100,00	100,00

Catatan/*Note*: ...Sumber/*Source*: BPS, berbagai sensus, survei dan sumber lain/*BPS-Statistics Indonesia, various census, survey, and other sources*

Tabel
Table 12.4

Laju Pertumbuhan Produk Domestik Regional Bruto Atas Dasar Harga Konstan 2010 Menurut Lapangan Usaha di Kabupaten Gayo Lues (persen), 2016–2019
Growth Rate of Gross Regional Domestic Product at 2010 Constant Market Prices by Industry in Gayo Lues Regency (percent), 2016–2019

	Lapangan Usaha/ <i>Industry</i>	2016	2017	2018 ^x	2019 ^{xx}
	(1)	(2)	(3)	(4)	(5)
A	Pertanian, Kehutanan, dan Perikanan/ <i>Agriculture, Forestry, and Fishing</i>	3,75	7,52	-3,57	-1,92
B	Pertambangan dan Penggalian/ <i>Mining and Quarrying</i>	-12,73	-16,69	-11,04	-0,67
C	Industri Pengolahan/ <i>Manufacturing</i>	6,18	8,70	7,48	-2,67
D	Pengadaan Listrik dan Gas/ <i>Electricity and Gas</i>	12,53	5,86	5,40	6,93
E	Pengadaan Air; Pengelolaan Sampah, Limbah, dan Daur Ulang/ <i>Water Supply; Sewerage, Waste Management, and Remediation Activities</i>	8,32	8,52	8,31	20,74
F	Konstruksi/ <i>Construction</i>	0,38	-10,89	11,71	0,54
G	Perdagangan Besar dan Eceran; Reparasi Mobil dan Sepeda Motor/ <i>Wholesale and Retail Trade; Repair of Motor Vehicles and Motorcycles</i>	8,14	6,39	5,89	4,87
H	Transportasi dan Pergudangan/ <i>Transportation and Storage</i>	2,37	3,13	2,00	-0,06
I	Penyediaan Akomodasi dan Makan Minum/ <i>Accommodation and Food Service Activities</i>	30,69	22,38	20,60	31,18
J	Informasi dan Komunikasi/ <i>Information and Communication</i>	4,21	3,91	2,70	7,16
K	Jasa Keuangan dan Asuransi/ <i>Financial and Insurance Activities</i>	5,15	4,51	0,47	13,01
L	Real Estat/ <i>Real Estate Activities</i>	2,39	3,57	6,09	7,40
M,N	Jasa Perusahaan/ <i>Business Activities</i>	26,21	8,55	6,61	8,86

Lanjutan Tabel/*Continued Table* 12.4

Lapangan Usaha/Industry		2016	2017	2018^x	2019^{xx}
	(1)	(2)	(3)	(4)	(5)
O	Administrasi Pemerintahan, Pertahanan, dan Jaminan Sosial Wajib/ <i>Public Administration and Defence; Compulsory Social Security</i>	5,64	6,21	6,13	0,39
P	Jasa Pendidikan/ <i>Education</i>	5,33	4,82	7,79	10,49
Q	Jasa Kesehatan dan Kegiatan Sosial/ <i>Human Health and Social Work Activities</i>	6,56	5,21	5,78	8,88
R,S,T,U	Jasa Lainnya/ <i>Other Services Activities</i>	4,61	5,25	5,13	8,67
Produk Domestik Regional Bruto/<i>Gross Regional Domestic Product</i>		4,13	4,70	2,18	1,01

Catatan/Note: ...

Sumber/Source: BPS, berbagai sensus, survei dan sumber lain/*BPS-Statistics Indonesia, various census, survey, and other sources*

Tabel
Table 12.5

Produk Domestik Regional Bruto Atas Dasar Harga Berlaku Menurut Jenis Pengeluaran di Kabupaten Gayo Lues (miliar rupiah), 2015–2019
Gross Regional Domestic Product at Current Market Prices by Type of Expenditure in Gayo Lues Regency (billion rupiahs), 2015–2019

Jenis Pengeluaran Type of Expenditure	2015	2016	2017	2018 ^x	2019 ^{xx}
(1)	(2)	(3)	(4)	(5)	(6)
Konsumsi Rumah Tangga <i>Household Consumption Expenditure</i>	1 092,78	1 165,66	1 263,19	1 314,71	1 420,38
Pengeluaran Konsumsi LNPRT <i>NPISH Consumption Expenditure</i>	47,95	54,98	65,44	82,84	93,00
Pengeluaran Konsumsi Pemerintah <i>Government Consumption Expenditure</i>	806,49	784,84	830,64	840,25	894,15
Pembentukan Modal Tetap Bruto <i>Gross Fixed Capital Formation</i>	897,35	971,50	1 013,80	1 116,20	1 159,73
Perubahan Inventori <i>Changes in Inventories</i>	0,00	30,09	47,14	47,29	-9,77
Net Ekspor Barang dan Jasa/Net <i>Exports of Goods and Services</i>	-768,82	-773,24	-794,56	-828,84	-930,71
Produk Domestik Regional Bruto/Gross Regional Domestic Product	2 075,75	2 233,82	2 425,65	2 572,45	2 626,78

Catatan/Note: ...

Sumber/Source: BPS, berbagai sensus, survei dan sumber lain/BPS-Statistics Indonesia, various census, survey, and other sources

Tabel
Table 12.6

Produk Domestik Regional Bruto Atas Dasar Harga Konstan 2010 Menurut Jenis Pengeluaran di Kabupaten Gayo Lues (miliar rupiah), 2015–2019
Gross Regional Domestic Product at 2010 Constant Market Prices by Type of Expenditure in Gayo Lues Regency (billion rupiahs), 2015–2019

Jenis Pengeluaran Type of Expenditure	2015	2016	2017	2018[*]	2019^{**}
(1)	(2)	(3)	(4)	(5)	(6)
Pengeluaran Konsumsi Rumah Tangga <i>Household Consumption Expenditure</i>	962,90	997,06	1 036,46	1 067,80	1 128,19
Pengeluaran Konsumsi LNPRT <i>NPISH Consumption Expenditure</i>	40,75	44,19	50,78	63,73	71,15
Pengeluaran Konsumsi Pemerintah <i>Government Consumption Expenditure</i>	519,99	493,60	506,64	514,43	539,18
Pembentukan Modal Tetap Bruto <i>Gross Fixed Capital Formation</i>	791,48	816,24	808,52	854,24	873,98
Perubahan Inventori <i>Changes in Inventories</i>	0,00	23,47	35,14	54,75	92,99
Net Ekspor Barang dan Jasa/Net <i>Exports of Goods and Services</i>	-597,85	-586,42	-565,30	-641,81	-773,05
Produk Domestik Regional Bruto/Gross Regional Domestic Product	1 717,27	1 788,14	1 872,23	1 913,13	1 932,46

Catatan/Note: ...

Sumber/Source: BPS, berbagai sensus, survei dan sumber lain/BPS-Statistics Indonesia, various census, survey, and other sources

13

**PERBANDINGAN ANTAR KABUPATEN/KOTA
REGENCY/MUNICIPAL COMPARISON**



PENJELASAN TEKNIS

1. **Penduduk miskin** adalah penduduk yang memiliki rata-rata pengeluaran dibawah garis kemiskinan
2. **Indeks Pembangunan Manusia (IPM)** adalah ukuran ringkas rata-rata capaian/keberhasilan dimensi utama pembangunan manusia yaitu: umur panjang dan hidup sehat, mempunyai pengetahuan, dan memiliki standar hidup layak.

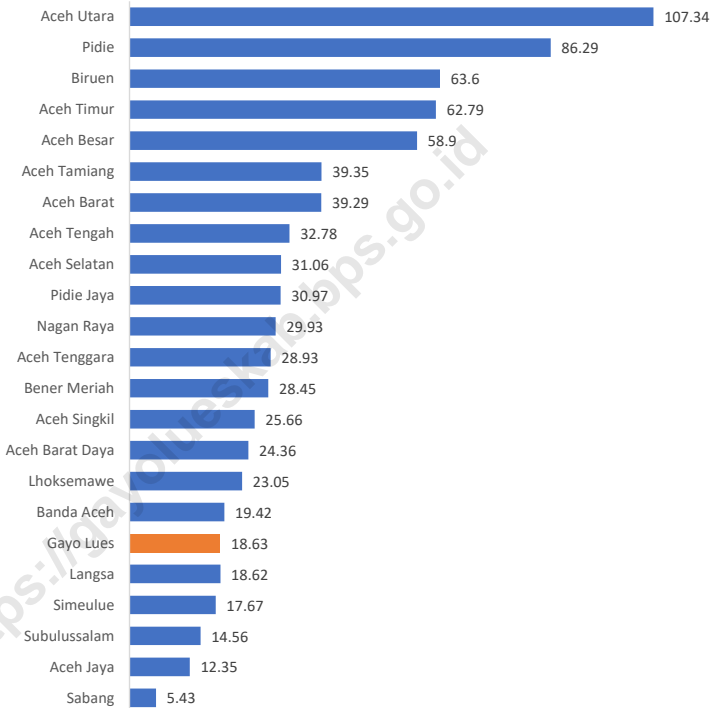
TECHNICAL NOTES

1. *A person whose expenditure per capita per month is below poverty line is considered to be poor.*
2. ***The Human Development Index (HDI)** is a summary measure of average achievement in key dimensions of human development : a long and healthy life, being knowledgeable, and have a decent standart of living.*

<https://gayolueskab.bps.go.id>

Gambar 13.1
Figures

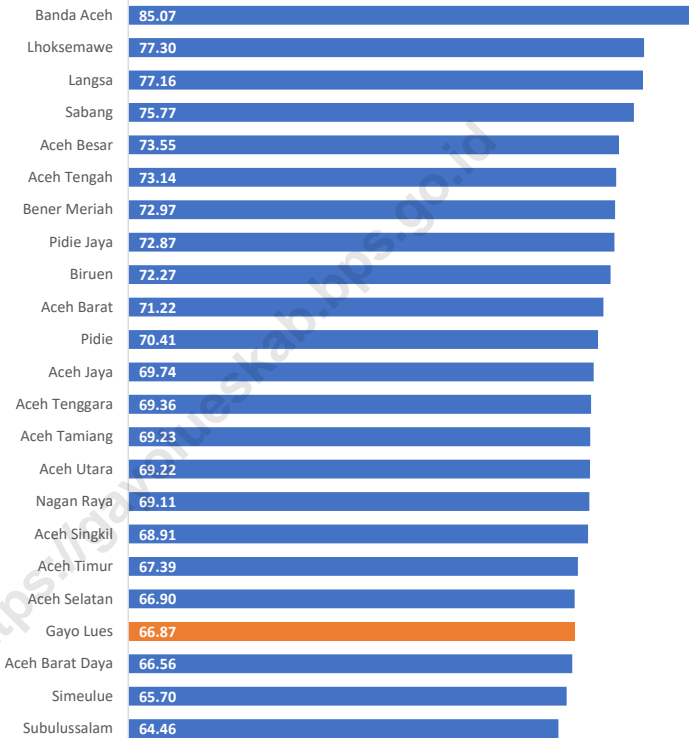
Jumlah Penduduk Miskin Menurut Kabupaten/Kota di Provinsi Aceh (ribu), 2019
Number of Poor Population by Regency/Municipality in Aceh Province (thousand), 2019



Sumber/Source : Badan Pusat Statistik

Gambar 13.2
Figures

**Indeks Pembangunan Manusia Menurut Kabupaten/
Kota di Provinsi Aceh, 2019**
*Human Development Index by Regency/Municipality in
Aceh Province, 2019*



Sumber/Source : Badan Pusat Statistik

Tabel
Table 13.1

Jumlah Penduduk Menurut Kabupaten/Kota di Provinsi Aceh (ribu), 2015–2019
Population by Regency/Municipality in Aceh Province (thousand), 2015–2019

Kabupaten/Kota Regency/Municipality	2015	2016	2017	2018	2019
(1)	(2)	(3)	(4)	(5)	(6)
Simeulue	89 117	90 291	91 372	92 393	93 228
Aceh Singkil	114 518	116 712	119 490	121 681	124 101
Aceh Selatan	224 897	228 603	231 893	235 115	238 081
Aceh Tenggara	200 014	204 468	208 481	212 417	216 495
Aceh Timur	402 976	411 279	419 594	427 567	436 081
Aceh Tengah	196 090	200 412	204 273	208 505	212 494
Aceh Barat	193 791	197 921	201 682	205 971	210 113
Aceh Besar	392 584	400 913	409 109	417 302	425 216
Pidie	418 882	425 974	432 599	439 131	444 976
Biruen	435 300	443 627	453 224	461 726	471 635
Aceh Utara	583 892	593 492	602 554	611 435	619 407
Aceh Barat Daya	140 689	143 312	145 726	148 111	150 393
Gayo Lues	87 881	89 500	91 024	92 602	94 100
Aceh Tamiang	278 324	282 921	287 007	291 112	295 011
Nagan Raya	155 070	158 223	161 329	164 483	167 294
Aceh Jaya	86 385	87 622	89 618	91 087	92 892
Bener Meriah	136 821	139 890	142 526	145 086	148 175
Pidie Jaya	148 719	151 472	154 795	158 091	161 215
Banda Aceh	250 303	254 904	259 913	265 111	270 321
Sabang	33 215	33 622	33 978	34 571	34 874
Langsa	165 890	168 820	171 574	174 318	176 811
Lhoksemawe	191 407	195 186	198 980	203 284	207 202
Subulussalam	75 188	77 084	78 725	80 215	81 417
Aceh	5 001 953	5 096 248	5 189 466	5 281 314	5 371 532

Sumber/Source: Badan Pusat Statistik

Tabel
Table 13.2

Laju Pertumbuhan Produk Domestik Regional Bruto Atas Dasar Harga Konstan 2010 Menurut Kabupaten/Kota di Provinsi Aceh (persen), 2015–2019
Rate of Growth of Gross Regional Domestic Products at Constant 2010 Prices by Regency/Municipality in Aceh Province (percent), 2015–2019

Kabupaten/Kota Regency/Municipality	2015	2016	2017	2018 ^x	2019 ^{xx}
(1)	(2)	(3)	(4)	(5)	(6)
Simeulue	4,31	4,55	4,42	4,35	4,75
Aceh Singkil	3,72	4,16	3,92	3,99	4,19
Aceh Selatan	4,23	4,64	3,93	4,68	4,14
Aceh Tenggara	4,03	4,24	5,03	3,36	4,14
Aceh Timur	-5,98	-1,16	4,34	4,34	4,41
Aceh Tengah	4,23	4,59	4,05	4,14	3,26
Aceh Barat	4,58	2,92	13,23	10,16	4,86
Aceh Besar	4,02	4,05	4,01	4,09	4,31
Pidie	4,82	3,88	4,42	4,24	4,42
Biruen	2,15	3,80	4,04	4,23	4,33
Aceh Utara	-11,69	0,07	2,30	5,14	3,54
Aceh Barat Daya	3,34	4,56	4,46	4,61	4,74
Gayo Lues	3,93	4,13	4,70	2,18	1,01
Aceh Tamiang	2,63	2,83	4,00	4,30	4,49
Nagan Raya	4,17	4,05	3,95	4,35	5,99
Aceh Jaya	3,71	3,89	4,00	4,04	3,72
Bener Meriah	4,82	4,43	4,09	4,18	4,32
Pidie Jaya	4,84	3,70	5,80	4,67	4,08
Banda Aceh	5,00	5,93	3,39	4,49	4,18
Sabang	4,33	4,85	6,07	5,86	5,82
Langsa	4,40	4,49	4,43	4,53	4,44
Lhoksemaawe	-20,34	-1,52	2,19	3,84	3,97
Subulussalam	4,42	4,69	4,93	4,42	4,42
Aceh	-0,73	3,29	4,18	4,61	4,15

Sumber/Source: Badan Pusat Statistik

Tabel
Table 13.3

**Jumlah Penduduk Miskin Menurut Kabupaten/Kota di
Provinsi Aceh (ribu), 2015–2019**
**Number of Poor Population by Regency/Municipality in
Aceh Province (thousand), 2015–2019**

Kabupaten/Kota Regency/Municipality	2015	2016	2017	2018	2019
(1)	(2)	(3)	(4)	(5)	(6)
Simeulue	18,12	17,93	18,40	18,22	17,67
Aceh Singkil	24,84	25,09	26,27	25,74	25,66
Aceh Selatan	29,61	30,68	32,51	32,82	31,06
Aceh Tenggara	30,14	29,39	30,84	30,20	28,93
Aceh Timur	63,48	61,63	63,67	61,64	62,79
Aceh Tengah	34,26	33,16	34,24	32,31	32,78
Aceh Barat	41,36	40,11	40,72	39,56	39,29
Aceh Besar	62,27	62,03	62,72	60,08	58,90
Pidie	88,22	90,16	92,35	59,53	86,29
Biruen	73,14	70,44	71,54	65,74	63,60
Aceh Utara	111,44	115,05	118,74	111,27	107,34
Aceh Barat Daya	25,93	25,73	26,57	25,23	24,36
Gayo Lues	19,32	19,48	19,91	19,09	18,63
Aceh Tamiang	40,38	40,88	42,01	41,21	39,35
Nagan Raya	31,32	30,31	31,06	31,06	29,93
Aceh Jaya	13,85	13,10	13,23	12,85	12,35
Bener Meriah	29,31	29,82	29,99	29,08	28,45
Pidie Jaya	31,81	31,94	33,60	31,72	30,97
Banda Aceh	19,30	18,80	19,23	19,13	19,42
Sabang	5,86	5,81	5,98	5,62	5,43
Langsa	19,22	18,63	19,20	18,73	18,62
Lhoksemawe	23,15	23,28	24,40	23,88	23,05
Subulussalam	15,25	14,99	15,44	14,78	14,56
Aceh	851,58	848,44	872,61	839,49	819,44

Sumber/Source: Badan Pusat Statistik

Tabel
Table 13.4**Indeks Pembangunan Manusia Menurut Kabupaten/Kota
di Provinsi Aceh, 2015–2019**
*Human Development Index by Regency/Municipality in
Aceh Province, 2015–2019*

Kabupaten/Kota Regency/Municipality	2015	2016	2017	2018	2019
(1)	(2)	(3)	(4)	(5)	(6)
Simeulue	63,16	63,82	64,41	64,74	65,70
Aceh Singkil	66,05	66,96	67,37	68,02	68,91
Aceh Selatan	63,28	64,13	65,03	65,92	66,90
Aceh Tenggara	66,77	67,48	68,09	68,67	69,36
Aceh Timur	64,55	65,42	66,32	66,82	67,39
Aceh Tengah	71,51	72,04	72,19	72,64	73,14
Aceh Barat	68,41	69,26	70,20	70,47	71,22
Aceh Besar	71,70	71,75	72,00	72,73	73,55
Pidie	68,68	69,06	69,52	69,93	70,41
Biruen	69,77	70,21	71,11	71,37	72,27
Aceh Utara	66,85	67,19	67,67	68,36	69,22
Aceh Barat Daya	63,77	64,57	65,09	65,67	66,56
Gayo Lues	63,67	64,26	65,01	65,88	66,87
Aceh Tamiang	67,03	67,41	67,99	68,45	69,23
Nagan Raya	66,73	67,32	67,78	68,15	69,11
Aceh Jaya	67,53	67,70	68,07	68,83	69,74
Bener Meriah	70,62	71,42	71,89	72,14	72,97
Pidie Jaya	70,49	71,13	71,73	72,12	72,87
Banda Aceh	83,25	83,73	83,95	84,37	85,07
Sabang	72,51	73,36	74,10	74,82	75,77
Langsa	74,74	75,41	75,89	76,34	77,16
Lhoksemawe	75,11	75,78	76,34	76,62	77,30
Subulussalam	61,32	62,18	62,88	63,48	64,46
Aceh	69,45	70,00	70,60	71,19	71,90

Sumber/Source: Badan Pusat Statistik



Sensus
Penduduk
2020

DATA

MENCERDASKAN BANGSA

— *Enlighten The Nation* —



**BADAN PUSAT STATISTIK
KABUPATEN GAYO LUES**

Jl. Brigjend (Pol) Riduan Karim No.34
Desa Sentang, Blangkejeren 24653
Email: bps1113@bps.go.id
Web: gayolueskab.bps.go.id



9 772089 560003