

# KABUPATEN BIREUEN DALAM ANGKA

*BIREUEN REGENCY IN FIGURE*

# 2020



**BADAN PUSAT STATISTIK  
KABUPATEN BIREUEN**  
*BPS-Statistic of Bireuen Regency*



# KABUPATEN BIREUEN DALAM ANGKA

*BIREUEN REGENCY IN FIGURE*

# 2020



**BADAN PUSAT STATISTIK  
KABUPATEN BIREUEN**  
*BPS-Statistic of Bireuen Regency*

**KABUPATEN BIREUEN DALAM ANGKA**  
***Bireuen Regency in Figures***  
**2020**

ISSN: 2442-8507

No. Publikasi/*Publication Number*: 11100.2003

Katalog /*Catalog*: 1102001.1110

Ukuran Buku/*Book Size*: 14,8 cm x 21 cm

Jumlah Halaman/*Number of Pages* : lvi+602 hal/*pages*

Naskah/*Manuscript*:

BPS Kabupaten Bireuen

*BPS-Statistics of Bireuen Regency*

Penyunting/*Editor*:

BPS Kabupaten Bireuen

*BPS-Statistics of Bireuen Regency*

Desain Kover oleh/*Cover Designed by*:

Seksi Integrasi Pengolahan dan Diseminasi Statistik

*Section of Integration Processing and Statistics Dissemination*

Ilustrasi Kover/*Cover Illustration*:

Simpang Empat Bireuen/*Simpang Empat Bireuen*

Penerbit/*Published by*:

©BPS Kabupaten Bireuen/ *BPS-Statistics of Bireuen Regency*

Pencetak/*Printed by*:

BPS Kabupaten Bireuen

*BPS-Statistics of Bireuen Regency*

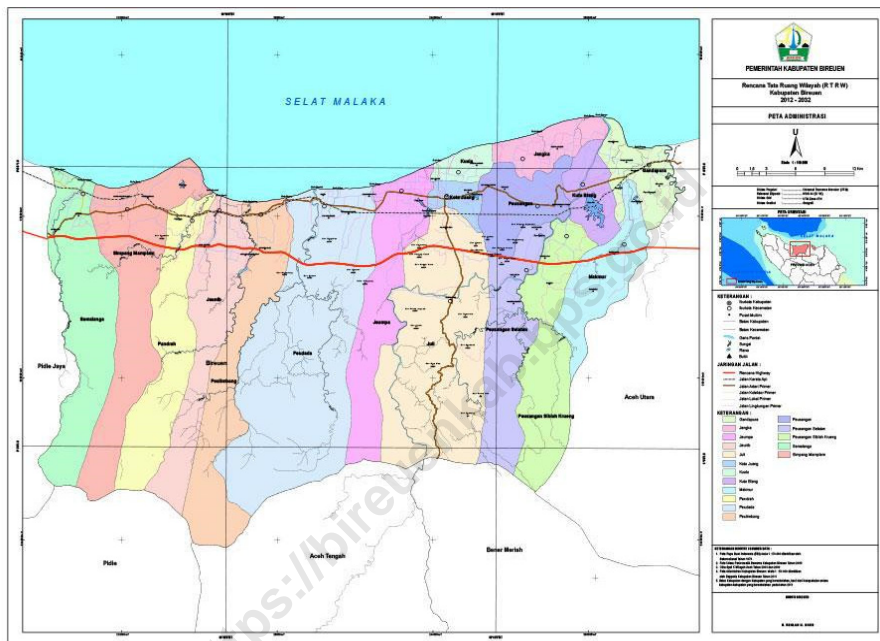
Sumber Ilustrasi/*Graphics by*:

-

Dilarang mengumumkan, mendistribusikan, mengomunikasikan, dan/atau mengandakan sebagian atau seluruh isi buku ini untuk tujuan komersil tanpa izin tertulis dari Badan Pusat Statistik.

*Prohibited to announce, distribute, communicate, and/or copy part or all of this book for commercial purpose without permission from BPS-Statistics Indonesia.*

# PETA WILAYAH KABUPATEN BIREUEN MAP OF BIREUEN REGENCY





### LAMBANG DAERAH KABUPATEN BIREUEN

1. Bintang bersegi lima adalah melambangkan *Ketuhanan Yang Maha Esa*.
2. Kubah Mesjid adalah melambangkan *Keislaman dan Syari'at Islam*.
3. Bunga Jeumpa adalah melambangkan *Keharuman dan Kesucian*.
4. Buku adalah melambangkan *Daya Cipta dan Sumber Daya Manusia*.
5. Tugu dengan jumlah anak tangga 4 (empat) buah adalah melambangkan *Pencerminan Bireuen sebagai Kota Juang*.
6. Padi yang berjumlah 10 (sepuluh) butir dan Kapas yang berjumlah 9 (sembilan) buah dari kiri dan 9 (sembilan) buah di Kanan adalah melambangkan *Kesuburan dan Kemakmuran*.
7. Rencong adalah melambangkan *Kepahlawanan Rakyat*.
8. Timbangan adalah melambangkan symbol dari pada *Keadilan* yang merupakan cita-cita seluruh rakyat.

**KEPALA BPS KABUPATEN BIREUEN**  
**CHIEF STATISTICIAN OF BIREUEN REGENCY**



**DARA DIAN, SE**







## KATA PENGANTAR

Penerbitan buku Kabupaten Bireuen Dalam Angka 2020, merupakan publikasi yang diterbitkan Badan Pusat Statistik (BPS) Kabupaten Bireuen untuk memenuhi kebutuhan data-data prioritas pembangunan. Publikasi ini memuat data/informasi statistik tentang hasil-hasil pembangunan di wilayah Kabupaten Bireuen selama tahun 2019, yang banyak diperlukan dalam evaluasi pembangunan.

Data yang disajikan dalam publikasi terdiri dari data sekunder yang bersumber dari berbagai instansi/dinas/Lembaga pemerintah, dan data primer hasil sensus/survei yang dilakukan BPS Kabupaten Bireuen,

Kepada semua pihak yang telah membantu kegiatan penyusunan dan penerbitan buku ini, kami mengucapkan banyak terima kasih. Akhirnya saran dan kritik yang membangun untuk perbaikan dan penyempurnaan publikasi ini dimasa mendatang sangat kami harapkan. Semoga buku ini bermanfaat.

Bireuen, April 2020  
Kepala BPS  
Kabupaten Bireuen

  
**DARA DIAN, SE**



## **PREFACE**

*Bireuen Regency in Figures 2020, is the publication published by the BPS-Statistics of Bireuen Regency to meet development priority data. This publication contains statistical data/ information on development outcomes in Bireuen during 2019, which is much needed in the evaluation of development.*

*The data presented in the publication consists of secondary data sourced from various agencies/ government institutions, and primary data from the census/ survey conducted by the BPS-Statistics of Bireuen Regency.*

*To all parties who have helped with the preparation and publication of this book, we express our thanks. Finally, suggestions and constructive criticism for the improvement and improvement of this publication in the future are very much expected. Hopefully this book will be useful.*

*Bireuen, April 2020  
Chief Statistician of  
Bireuen Regency*

**DARA DIAN, SE**

## DAFTAR ISI / CONTENTS

	Halaman Page
Kata Pengantar/ <i>Preface</i> .....	vii
Daftar Isi/ <i>Contents</i> .....	ix
Daftar Tabel/ <i>List of Tables</i> .....	xi
Daftar Gambar/ <i>List of Figures</i> .....	xlvii
Penjelasan Umum/ <i>Explanatory Notes</i> .....	li
Daftar Singkatan/ <i>List of Abbreviations</i> .....	liii
Statistik Kunci/ <i>Key Statistics</i> .....	lv
1. Geografi dan Iklim/ <i>Geography and Climate</i> .....	1
2. Pemerintahan/ <i>Government</i> .....	17
3. Penduduk dan Ketenagakerjaan/ <i>Population and Employment</i> .....	57
4. Sosial dan Kesejahteraan Rakyat/ <i>Social and Welfare</i> .....	101
5. Pertanian, Kehutanan, Peternakan, dan Perikanan/ <i>Agriculture, Forestry, Livestock, and Fishery</i> .....	263
6. Energi dan Industri/ <i>Energy and Industry</i> .....	451
7. Pariwisata/ <i>Tourism</i> .....	479
8. Transportasi dan Komunikasi/ <i>Transportation and Communication</i> .....	497
9. Koperasi/ <i>Cooperative</i> .....	529
10. Pengeluaran Penduduk/ <i>Population Expenditure</i> .....	539
11. Perdagangan/ <i>Trade</i> .....	551
12. Sistem Neraca Regional/ <i>System of Regional Accounts</i> .....	563
13. Perbandingan Antar Kabupaten/Kota/ <i>Regency/Municipal Comparison</i> .....	589



## DAFTAR TABEL/LIST OF TABLES

Halaman  
Page

<b>1.</b>	<b>GEOGRAFI DAN IKLIM/GEOGRAPHY AND CLIMATE</b>	
<b>1.1</b>	<b>KEADAAN GEOGRAFI</b>	
	<b>GEOGRAPHY CONDITION</b>	
1.1.1	Luas Daerah dan Jumlah Pulau Menurut Kecamatan di Kabupaten Bireuen, 2019 <i>Total Area and Number of Islands by Subdistrict in Bireuen Regency, 2019</i> .....	11
1.1.2	Tinggi Wilayah dan Jarak ke Ibukota Kabupaten Menurut Kecamatan di Kabupaten Bireuen, 2019 <i>Altitude and Distance to the Capital of Regency by Subdistrict in Bireuen Regency, 2019</i> .....	13
<b>1.2</b>	<b>IKLIM</b>	
	<b>CLIMATE</b>	
1.2.1	Pengamatan Unsur Iklim Menurut Bulan di Stasiun Badan Meteorologi, Klimatologi, dan Geofisika Kabupaten Bireuen, 2019 <i>Observation of Climate Elements at the Meteorology, Climatology and Geophysics Agency Station in Bireuen Regency, 2019</i> .....	14
<b>2.</b>	<b>PEMERINTAHAN/GOVERNMENT</b>	
<b>2.1</b>	<b>WILAYAH ADMINISTRATIF</b>	
	<b>ADMINISTRATIVE AREA</b>	
2.1.1	Jumlah Desa <sup>1</sup> /Kelurahan Menurut Kecamatan di Kabupaten Bireuen, 2015–2019 <i>Number of Villages<sup>1</sup>/Kelurahan by Subdistrict in Bireuen Regency, 2015-2019</i> .....	29
2.1.2	Jumlah Kemukiman, Gampong Menurut Kecamatan di Kabupaten Bireuen, 2019 <i>Number of Kemukiman, Gampong by Subdistrict in Bireuen Regency, 2019</i> .....	30

2.1.3	Jumlah Sertifikasi Hak Milik dan Hak Guna Bangunan di Kabupaten Bireuen, 2019 <i>Number of Proprietary Rights and Concession of Building in Bireuen Regency, 2019</i> .....	31
2.1.4	Jumlah Bintara Pembina Desa dan Bintara Pembinaan dan Keamanan Ketertiban Masyarakat Menurut Kecamatan di Kabupaten Bireuen, 2019 <i>Number of The Village Trustees Noncommissioned and Public Order and Security Noncommissioned by Subdistrict in Bireuen Regency, 2019</i> .....	32
<b>2.2</b>	<b>DEWAN PERWAKILAN RAKYAT DAERAH</b> <b>THE REGIONAL HOUSE OF REPRESENTATIVE</b>	
2.2.1	Jumlah Anggota Dewan Perwakilan Rakyat Daerah Menurut Partai Politik dan Jenis Kelamin di Kabupaten Bireuen, 2019 <i>Number of Members of The Regional House of Representatives by Political Parties and Sex in Bireuen Regency, 2019</i> .....	33
2.2.2	Jumlah Anggota DPRK Bireuen Menurut Kelompok Umur, Pendidikan Tertinggi dan Jenis Kelamin, 2019 <i>Number of Member of District's House of Representative by Age Group, Highest Education and Sex of Bireuen Regency, 2019</i> .....	34
2.2.3	Produk Hukum/ Qanun Kabupaten Bireuen, 2019 <i>Law's Product/Qanun Resulted of Bireuen Regency, 2019</i> .....	35
<b>2.3</b>	<b>SUMBER DAYA MANUSIA</b> <b>HUMAN RESOURCES</b>	
2.3.1	Jumlah Pegawai Negeri Sipil Menurut Jabatan dan Jenis Kelamin di Kabupaten Bireuen, Desember 2018 dan Desember 2019 <i>Number of Civil Servants by Occupation and Sex in Bireuen Regency, Desember 2018 and Desember 2019</i> .....	36
2.3.2	Jumlah Pegawai Negeri Sipil Menurut Tingkat Pendidikan dan Jenis Kelamin di Kabupaten Bireuen, Desember 2018 dan Desember 2019 <i>Number of Civil Servants by Educational Level and Sex in Bireuen Regency, Desember 2018 and Desember 2019</i> .....	38

2.3.3	Jumlah Pegawai Negeri Sipil Menurut Tingkat Kepangkatan dan Jenis Kelamin di Kabupaten Bireuen, Desember 2018 dan Desember 2019 <i>Number of Civil Servants by Hierarchy and Sex in Bireuen Regency, December 2018 and December 2019.....</i>	40
2.3.4	Jumlah Pegawai Negeri Sipil Menurut Kecamatan dan Jenis Kelamin di Kabupaten Bireuen, 2019 <i>Number of Civil Servant by Subdistrict and Sex in Bireuen, 2019.....</i>	42
2.3.5	Jumlah Pegawai Negeri Sipil Menurut Dinas/Instansi Pemerintah dan Jenis Kelamin di Kabupaten Bireuen, 2019 <i>Number of Civil Servant by Institution/Office and Sex in Bireuen Regency, 2019.....</i>	43
2.3.6	Jumlah Pegawai Negeri Sipil Per Unit Kerja Menurut Tingkat Pendidikan Yang Ditamatkan di Kabupaten Bireuen, 2019 <i>Number of Civil Servant per Working Unit by Education in Bireuen Regency, 2019.....</i>	45
2.3.7	Jumlah Pegawai Negeri Sipil Per Unit Kerja Menurut Golongan di Kabupaten Bireuen, 2019 <i>Number of Civil Servant per Working Unit by Hierarchy in Bireuen Regency, 2019.....</i>	47
<b>2.4</b>	<b>KEUANGAN PEMERINTAH</b> <b>GOVERNMENT FINANCE</b>	
2.4.1	Realisasi Pendapatan Pemerintah Kabupaten Bireuen Menurut Jenis Pendapatan (ribu rupiah), 2016-2019 <i>Actual Bireuen Regency Government Revenues by Kind of Revenues (thousand rupiahs), 2016-2019.....</i>	49
2.4.2	Realisasi Belanja Pemerintah Kabupaten Bireuen Menurut Jenis Belanja (ribu rupiah), 2016-2019 <i>Actual Bireuen Regency Government Expenditures by Kind of Expenditures (thousand rupiahs), 2016-2019.....</i>	51
2.4.3	Rencana dan Realisasi Penerimaan Pendapatan Pajak Daerah di Kabupaten Bireuen, 2019 <i>Planning and Realization of Regional Tax Income in Bireuen Regency, 2019.....</i>	53

2.4.4	Rencana dan Realisasi Penerimaan Pendapatan Retribusi Daerah di Kabupaten Bireuen, 2019 <i>Planning and Realization of Regional Toll Income in Bireuen Regency, 2019</i> .....	54
2.4.5	Rencana dan Realisasi Penerimaan Pendapatan Asli Daerah di Kabupaten Bireuen, 2019 <i>Planning and Realization of Regional Genuine Income in Bireuen Regency, 2019</i> .....	55
2.4.6	Realisasi Belanja Pemerintah Kabupaten Bireuen Menurut Sektor, 2019 <i>Actual Expenditures of Government of Bireuen Regency by Sector, 2019</i> .....	56
<b>3.</b>	<b>PENDUDUK DAN KETENAGAKERJAAN/POPULATION AND EMPLOYMENT</b>	
<b>3.1</b>	<b>PENDUDUK</b>	
	<b>POPULATION</b>	
3.1.1	Penduduk, Laju Pertumbuhan Penduduk, Distribusi Persentase Penduduk, Kepadatan Penduduk, Rasio Jenis Kelamin Penduduk Menurut Kecamatan di Kabupaten Bireuen, 2010 dan 2019 <i>Population, Population Growth Rate, Percentage Distribution of Population, Population Density, and Population Sex Ratio by Subdistrict in Bireuen Rgency, 2010 and 2019</i> .....	71
3.1.2	Jumlah Penduduk Menurut Kelompok Umur dan Jenis Kelamin di Kabupaten Bireuen, 2019 <i>Number of Population by Age Group and Sex of Bireuen Regency, 2019</i> .....	76
3.1.3	Jumlah Rumah Tangga dan Rata-rata Banyaknya Anggota Rumah Tangga Menurut Kecamatan di Kabupaten Bireuen, 2018 dan 2019 <i>Number of Household and Average Number of Household Members by Sub District in Bireuen Regency, 2018 and 2019</i> .....	77
3.1.4	Jumlah Penduduk Menurut Kelompok Usia Sekolah di Kabupaten Bireuen, 2019 <i>Number of Population by Age Group of School Age in Bireuen Regency, 2019</i> .....	78



3.1.5	Jumlah Penduduk Menurut Kelompok Usia Sekolah Jenis Kelamin Laki-laki di Kabupaten Bireuen, 2019 <i>Number of Population by Age Group of School Age in Bireuen Regency (Male), 2019</i> .....	79
3.1.6	Jumlah Penduduk Menurut Kelompok Usia Sekolah Jenis Kelamin Perempuan di Kabupaten Bireuen, 2019 <i>Number of Population by Age Group of School Age in Bireuen Regency (Female), 2019</i> .....	80
3.1.7	Jumlah Penduduk yang Masuk dan Keluar di Kabupaten Bireuen, 2019 <i>Number of Population-in and Population-out in Bireuen Regency, 2019</i> .....	81
3.1.8	Jumlah Kepemilikan KTP dan Kartu Keluarga Menurut Kecamatan di Kabupaten Bireuen, 2019 <i>Number of ID Cards and Family Cards Ownership in Bireuen Regency, 2019</i> .....	82
3.1.9	Jumlah Akte yang Diterbitkan Berdasarkan Jenis Akte Per Kecamatan di Kabupaten Bireuen, 2019 <i>Number of Certificate By Type of Certificate and Subdistrict in Bireuen Regency, 2019</i> .....	83
<b>3.2</b>	<b>KETENAGAKERJAAN</b>	
	<b>EMPLOYMENT</b>	
3.2.1	Jumlah Penduduk Berumur 15 Keatas Menurut Jenis Kegiatan Selama Seminggu yang Lalu dan Jenis Kelamin di Kabupaten Bireuen, 2019 <i>Population Aged 15 Years and Over by Type of Activity During The Previous Week and Sex in Bireuen Regency, 2019</i> .....	84
3.2.2	Jumlah Penduduk Berumur 15 Ke Atas Menurut Pendidikan Tertinggi yang Ditamatkan dan Jenis Kegiatan Selama Seminggu yang Lalu di Kabupaten Bireuen, 2019 <i>Population Aged 15 Years and Over by Educational Attainment and Type of Activity During The Previous Week in Bireuen Regency, 2019</i> ....	85

3.2.3	Jumlah Penduduk Berumur 15, Ke Atas yang Bekerja Selama Seminggu yang Lalu Menurut Status Pekerjaan Utama dan Jenis Kelamin di Kabupaten Bireuen, 2019 <i>Population Aged 15 Years and Over Who Worked During the Previous Week by Main Employment Status and Sex in Bireuen Regency, 2019 ..</i>	86
3.2.4	Jumlah Penduduk Berumur 15 Ke Atas yang Bekerja Selama Seminggu yang Lalu Menurut Pendidikan Tertinggi yang Ditamatkan dan Jenis Kelamin di Kabupaten Bireuen, 2019 <i>Population Aged 15 Years and Over Who Worked During the Previous Week by Educational Attainment and Sex in Bireuen Regency, 2019 ....</i>	87
3.2.5	Jumlah Penduduk Berumur 15 Keatas yang Bekerja Selama Seminggu yang Lalu Menurut Kelompok Umur dan Jenis Kelamin di Kabupaten Bireuen, 2019 <i>Population Aged 15 Years and Over Who Worked During the Previous Week by Age Group and Sex in Bireuen Regency, 2019 .....</i>	88
3.2.6	Jumlah Penduduk Berumur 15 Ke Atas yang Bekerja Selama Seminggu yang Lalu Menurut Lapangan Pekerjaan Utama dan Jenis Kelamin di Kabupaten Bireuen, 2019 <i>Population Aged 15 Years and Over Who Worked During the Previous Week by Total Working Hours and Sex in Bireuen Regency, 2019 .....</i>	89
3.2.7	Jumlah Angkatan Kerja Menurut Kelompok Umur di Kabupaten Bireuen, 2019 <i>Number of Economically Active by Age Group in Bireuen Regency, 2019 .....</i>	91
3.2.8	Tingkat Pengangguran Terbuka (TPT) dan Tingkat Partisipasi Angkatan Kerja (TPAK) Menurut Jenis Kelamin di Kabupaten Bireuen, 2017-2019 <i>Unemployment Rate (UR) and Labor Force Participation Rate (LFPR) by Sex in Bireuen Regency, 2017-2019 .....</i>	92
3.2.9	Pencari Kerja Terdaftar, Lowongan Kerja Terdaftar, dan Penempatan/ Pemenuhan Tenaga Kerja Menurut Kecamatan dan Jenis Kelamin di Kabupaten Bireuen, 2019 <i>Number of Registered Job Applicants, Registered Job Vacancies, and Placement of Workers by Subdistrict and Sex in Bireuen Regency, 2019 .....</i>	93

3.2.10	Jumlah Pencari Kerja Terdaftar Menurut Tingkat Pendidikan yang Ditamatkan dan Jenis Kelamin di Kabupaten Bireuen, 2019 <i>Number of Registered Job Applicants by Educational Attainment and Sex in Bireuen Regency, 2019</i> .....	95
3.2.11	Jumlah Penempatan Tenaga Kerja oleh Dinas Sosial dan Tenaga Kerja Menurut Pendidikan dan Jenis Kelamin di Kabupaten Bireuen, 2019 <i>Number of Placement of Employment of Social and Employment Office by Education and Sex in Bireuen Regency, 2019</i> .....	96
3.2.12	Jumlah Pencari Kerja Terdaftar pada Dinas Sosial dan Tenaga Kerja Menurut Jenis Kelamin di Kabupaten Bireuen, 2019 <i>Number of Registered Job Seeker at Social and Employment Office by Sex in Bireuen Regency, 2019</i> .....	97
3.2.13	Jumlah Perusahaan dan Tenaga Kerja Menurut Sektor Usaha di Kabupaten Bireuen, 2019 <i>Number of Company and Employment by Main Industry in Bireuen Regency, 2019</i> .....	98
3.2.14	Jumlah Pencari Kerja Terdaftar pada Dinas Sosial dan Tenaga Kerja Mulai Januari s.d. Desember di Kabupaten Bireuen, 2019 <i>Number of Registered Job Seeker at Social and Employment Office from January to December in Bireuen Regency, 2019</i> .....	99
<b>4.</b>	<b>SOSIAL DAN KESEJAHTERAAN RAKYAT/SOCIAL AND WELFARE</b>	
<b>4.1</b>	<b>PENDIDIKAN</b>	
	<b>EDUCATION</b>	
4.1.1	Jumlah Sekolah, Guru, dan Murid Taman Kanak-Kanak (TK) di Bawah Kementerian Pendidikan dan Kebudayaan Menurut Kecamatan di Kabupaten Bireuen, 2019/2020 <i>Number of Schools, Teachers, and Pupils in Kindergarten Under The Ministry of Education and Culture by Subdistrict in Bireuen Regency, 2019/2020</i> .....	119

4.1.2	Jumlah Sekolah, Guru, dan Murid Raudatul Atfhal (RA) di Bawah Kementerian Agama Menurut Kecamatan di Kabupaten Bireuen, 2018/2019 dan 2019/2020 <i>Number of Schools, Teachers, and Pupils in Raudatul Atfhal Under The Ministry of Religious Affairs by Subdistrict in Bireuen Regency, 2018/2019 and 2019/2020.....</i>	120
4.1.3	Jumlah Sekolah, Guru, dan Murid Sekolah Dasar (SD) di Bawah Kementerian Pendidikan dan Kebudayaan Menurut Kecamatan di Kabupaten Bireuen, 2018/2019 dan 2019/2020 <i>Number of Schools, Teachers, and Pupils in Primary Schools Under The Ministry of Education and Culture by Subdistrict in Bireuen Regency, 2018/2019 and 2019/2020 .....</i>	121
4.1.4	Jumlah Sekolah, Guru, dan Murid Madrasah Ibtidaiyah (MI) di Bawah Kementerian Agama Menurut Kecamatan Menurut Kecamatan di Kabupaten Bireuen, 2018/2019 dan 2019/2020 <i>Number of Schools, Teachers, and Pupils in Madrasah Ibtidaiyah (MI) Under The Ministry of Religious Affairs by Subdistrict in Bireuen Regency, 2018/2019 and 2019/2020 .....</i>	124
4.1.5	Jumlah Sekolah, Guru, dan Murid Sekolah Menengah Pertama (SMP) di Bawah Kementerian Pendidikan dan Kebudayaan Menurut Kecamatan di Kabupaten Bireuen, 2018/2019 dan 2019/2020 <i>Number of Schools, Teachers, and Pupils in Junior High Schools Under The Ministry of Education and Culture by Subdistrict in Bireuen Regency, 2018/2019 and 2019/2020 .....</i>	127
4.1.6	Jumlah Sekolah, Guru, dan Murid Madrasah Tsanawiyah (MTs) di Bawah Kementerian Agama Menurut Kecamatan Menurut Kecamatan di Kabupaten Bireuen, 2018/2019 dan 2019/2020 <i>Number of Schools, Teachers, and Pupils in Madrasah Tsanawiyah (MTs) Under The Ministry of Religious Affairs by Subdistrict in Bireuen Regency, 2018/2019 and 2019/2020 .....</i>	130
4.1.7	Jumlah Sekolah, Guru, dan Murid Sekolah Menengah Atas (SMA) di Bawah Kementerian Pendidikan dan Kebudayaan Menurut Kecamatan di Kabupaten Bireuen, 2018/2019 dan 2019/2020 <i>Number of Schools, Teachers, and Pupils in Senior High Schools Under The Ministry of Education and Culture by Subdistrict in Bireuen Regency, 2018/2019 and 2019/2020 .....</i>	133

4.1.8	Jumlah Sekolah, Guru, dan Murid Sekolah Menengah Kejuruan (SMK) di Bawah Kementerian Pendidikan dan Kebudayaan Menurut Kecamatan di Kabupaten Bireuen, 2018/2019 dan 2019/2020 <i>Number of Schools, Teachers, and Pupils in Vocational High Schools Under The Ministry of Education and Culture by Subdistrict in Bireuen Regency, 2018/2019 and 2019/2020</i> .....	136
4.1.9	Jumlah Sekolah, Guru, dan Murid Madrasah Aliyah (MA) di Bawah Kementerian Agama Menurut Kecamatan Menurut Kecamatan di Kabupaten Bireuen, 2018/2019 dan 2019/2020 <i>Number of Schools, Teachers, and Pupils in Madrasah Aliyah (MA) Under The Ministry of Religious Affairs by Subdistrict in Bireuen Regency, 2018/2019 and 2019/2020</i> .....	139
4.1.10	Jumlah Desa <sup>1</sup> /Kelurahan yang Memiliki Fasilitas Sekolah Menurut Kecamatan dan Tingkat Pendidikan di Kabupaten Bireuen, 2014-2019..... <i>Number of Villages<sup>1</sup> Having Educational Facilities by Subdistrict and Educational Level in Bireuen Regency, 2014-2019</i> .....	142
4.1.11	Angka Partisipasi Murni (APM) dan Angka Partisipasi Kasar (APK) Menurut Jenjang Pendidikan di Kabupaten Bireuen, 2018-2019 <i>Net Enrolment Rate and Gross Enrolment Rate by Educational Level in Bireuen Regency, 2018-2019</i> .....	147
4.1.12	Persentase Penduduk Berumur 15 Tahun ke Atas yang Melek Huruf Menurut Kelompok Umur dan Daerah Tempat Tinggal di Kabupaten Bireuen, 2018-2019 <i>Percentage of Literate People Aged 15 Years and Over by Age Group and Urban-Rural Classification in Bireuen Regency, 2018-2019</i> .....	148
4.1.13	Persentase Penduduk Usia 7–24 Tahun Menurut Jenis Kelamin, Kelompok Umur Sekolah, dan Partisipasi Sekolah di Kabupaten Bireuen, 2017-2019 <i>Percentage of Population Aged 7-24 Years by Sex, Age Group, and School Participation in Bireuen Regency, 2017-2019</i> .....	149
4.1.14	Jumlah Mahasiswa dan Tenaga Edukatif Menurut Program Studi Pada Universitas Al-Muslim Bireuen Tahun Akademik 2018/2019 <i>Number of Student and Lectures by Study Programme at Al Muslim University of Bireuen Regency, 2018/2019</i> .....	152

4.1.15	Jumlah Mahasiswa dan Tenaga Edukatif Menurut Program Studi Pada Universitas Islam Kebangsaan Indonesia (UNIKI) Bireuen Tahun Akademik 2018/2019 <i>Number of Student and Lectures by Study Programme at Universitas Islam Kebangsaan Indonesia (UNIKI) of Bireuen Regency, 2018/2019....</i>	153
<b>4.2</b>	<b>KESEHATAN</b>	
	<b>HEALTH</b>	
4.2.1	Jumlah Desa <sup>1</sup> /Kelurahan yang Memiliki Sarana Kesehatan Menurut Kecamatan di Kabupaten Bireuen, 2017-2019 <i>Number of Villages<sup>1</sup> Having Health Facilities by Subdistrict in Bireuen Regency, 2017-2019.....</i>	154
4.2.2	Jumlah Tenaga Kesehatan Menurut Kecamatan di Kabupaten Bireuen, 2019..... <i>Number of Medical Personnel by Subdistrict in Bireuen Regency, 2019.</i>	160
4.2.3	Jumlah Kasus Penyakit Menurut Kecamatan dan Jenis Penyakit di Kabupaten Bireuen, 2019 <i>Number of Disease Cases by Subdistrict and Type of Disease in Bireuen Regency, 2019.....</i>	161
4.2.4	Jumlah Rumah Sakit Umum, Rumah Sakit Khusus, Rumah Sakit/ Rumah Bersalin, Puskesmas, Klinik/Balai Kesehatan, Posyandu, dan Polindes Menurut Kecamatan di Kabupaten Bireuen, 2018 dan 2019 <i>Number of General Hospital, Special Hospital, Maternity Hospital and Public Health Center, Medical Clinic, Integrated Service Post, Village maternity Cottage by Subdistrict in Bireuen Regency, 2018 and 2019...</i>	164
4.2.5	Jumlah Apotek dan Toko Obat Menurut Kecamatan di Kabupaten Bireuen, 2018-2019 <i>Number of Pharmacies and Drug Stores by Subdistrict in Bireuen Regency, 2018-2019.....</i>	167
4.2.6	Jumlah Pasangan Usia Subur dan Peserta KB Aktif Menurut Kecamatan di Kabupaten Bireuen, 2019 <i>Number of Child Bearing Age Group and KB Acceptor by Sub District in Bireuen Regency, 2019.....</i>	168

4.2.7	Jumlah Klinik Keluarga Berencana (KKB) Dan Pos Pelayanan Keluarga Berencana Desa (PPKBD) Menurut Kecamatan di Kabupaten Bireuen, 2019 <i>Number Of Family Planning Clinics (KKB) and Village Family Planning Service Posts (PPKBD) by Subdistrict in Bireuen Regency, 2019</i> .....	170
4.2.8	Kegiatan Rawat Inap Pada Rumah Sakit Umum di Kabupaten Bireuen, 2019 <i>Opname Activity at Public Hospital in Bireuen Regency, 2019</i> .....	171
4.2.9	Jumlah Tenaga Medis / Pegawai Negeri Sipil Dan Wiyata Bhakti Menurut Jenis Dan Status Kegiatan Pada RSU Dr Fauziah Kabupaten Bireuen Bulan Desember 2019 <i>Number of Medical Officer/ State Employee and Honorary by Kind and Status of Activity at Dr Fauziah Hospital of Bireuen Regency, December 2019</i> .....	172
4.2.10	Jumlah Bayi Lahir, Bayi Berat Badan Lahir Rendah (BBLR), BBLR Dirujuk, Dan Bergizi Buruk di Kabupaten Bireuen, 2014-2019 <i>Number of Births, Babies with Low Birth Weights (LBW), Treated LBW, and Malnutrition Cases in Bireuen Regency, 2014-2019</i> .....	177
4.2.11	Jumlah Ibu Hamil, Melakukan Kunjungan K1, Melakukan Kunjungan K4, Kurang Energi Kronis (KEK), Dan Mendapat Tablet Zat Besi (Fe) di Kabupaten Bireuen, 2014-2019 <i>Number of Pregnant Women, Those with One Visit and four Visits of Antenatal Care, Chronic Energy Deficiency (CED), and Receiving Iron Supplement in Bireuen Regency, 2014-2019</i> .....	178
4.2.12	Jumlah Remaja Usia 15-24 Yang Mendapat Penyuluhan Tentang Kesehatan Reproduksi (Kespro), HIV/AIDS, Dan Keluarga Berencana (KB) Menurut Kecamatan Di Kabupaten Bireuen, 2019 <i>Number of Young People Aged 15 - 24 Who Had Counselling on Reproductive Health, HIV/AIDS, and Family Planning by Subdistrict in Bireuen Regency, 2019</i> .....	179
4.2.13	Persentase Balita Yang Pernah Mendapat Imunisasi Menurut Jenis Imunisasi di Kabupaten Bireuen, 2015-2019 <i>Percentage of Children Under Five Years Who Had Immunization by Type of Immunization in Bireuen Regency, 2015-2019</i> .....	180

4.2.14	Jumlah Angka Kematian Pasien Menurut Rumah Sakit di Kabupaten Bireuen, 2019 <i>Number of Deaths of Patients by Hospital of Bireuen Regency, 2019.....</i>	181
4.2.15	Rasio Pelayanan Kesehatan Bayi Laki-Laki Menurut Puskesmas Dalam Kabupaten Bireuen, 2019 <i>Ratio of Health Services for Male Infant by Public Health Center of Bireuen Regency, 2019 .....</i>	182
4.2.16	Rasio Pelayanan Kesehatan Bayi Perempuan Menurut Puskesmas Dalam Kabupaten Bireuen, 2019 <i>Ratio of Health Services for Female Infant by Public Health Center of Bireuen Regency, 2019 .....</i>	183
4.2.17	Rasio Pelayanan Kesehatan Bayi Menurut Puskesmas Dalam Kabupaten Bireuen, 2019 <i>Ratio of Health Services for Infant by Public Health Center of Bireuen Regency, 2019.....</i>	184
4.2.18	Jumlah Bayi Laki-Laki Yang Diberi ASI Eksklusif Menurut Puskesmas Dalam Kabupaten Bireuen, 2019 <i>Numbers of Male Infant Who Are Fed Breast Milk Exclusively by Public Health Center of Bireuen Regency, 2019.....</i>	185
4.2.19	Jumlah Bayi Perempuan Yang Diberi ASI Eksklusif Menurut Puskesmas Dalam Kabupaten Bireuen, 2019 <i>Numbers of Female Infant Who Are Fed Breast Milk Exclusively by Public Health Center of Bireuen Regency, 2019 .....</i>	186
4.2.20	Jumlah Bayi Yang Diberi ASI Eksklusif Menurut Puskesmas Dalam Kabupaten Bireuen, 2019 <i>Numbers of Infant Who Are Fed Breast Milk Exclusively by Public Health Center of Bireuen Regency, 2019.....</i>	187
4.2.21	Jumlah Kematian Ibu Menurut Puskesmas Dalam Kabupaten Bireuen, 2019 <i>Number of Maternal Mortality by Public Health Center of Bireuen Regency, 2019.....</i>	188
4.2.22	Jumlah Bayi Lahir Hidup Menurut Jenis Kelamin dan Puskesmas Dalam Kabupaten Bireuen, 2019 <i>Number of Live Birth by Sex and Public Health Center of Bireuen Regency, 2019.....</i>	189



4.2.23	Jumlah Bayi Lahir Mati Menurut Jenis Kelamin dan Puskesmas Dalam Kabupaten Bireuen, 2019 <i>Number of Still Birth by Sex and Public Health Center of Bireuen Regency, 2019</i> .....	190
4.2.24	Jumlah Kematian Bayi Baru Lahir Menurut Jenis Kelamin dan Puskesmas di Kabupaten Bireuen, 2019 <i>Number of Neonatal Death by Sex and Public Health Center in Bireuen Regency, 2019</i> .....	191
4.2.25	Jumlah Kematian Bayi Menurut Jenis Kelamin dan Puskesmas di Kabupaten Bireuen, 2019 <i>Number of Infant Mortality by Sex and Public Health Center in Bireuen Regency, 2019</i> .....	192
4.2.26	Jumlah Kematian Balita Menurut Jenis Kelamin dan Puskesmas di Kabupaten Bireuen, 2019 <i>Number of Under-Five Mortality by Sex and Public Health Center in Bireuen Regency, 2019</i> .....	193
<b>4.3</b>	<b>AGAMA DAN SOSIAL LAINNYA</b> <b>RELIGION AND OTHER SOCIAL AFFAIRS</b>	
4.3.1	Jumlah Penduduk Menurut Kecamatan dan Agama yang Dianut di Kabupaten Bireuen, 2019 <i>Population by Subdistrict and Religion in Bireuen Regency, 2019</i> .....	195
4.3.2	Jumlah Tempat Peribadatan Menurut Kecamatan di Kabupaten Bireuen, 2019 <i>Number of Places of Worship by Subdistrict and Religion in Bireuen Regency, 2019</i> .....	196
4.3.3	Jumlah Desa <sup>1</sup> /Kelurahan yang Mengalami Bencana Alam <sup>2</sup> Menurut Kecamatan di Kabupaten Bireuen, 2016-2019 <i>Number of Villages<sup>1</sup> that Had Natural Disaster<sup>2</sup> by Subdistrict in Bireuen Regency, 2016-2019</i> .....	197
4.3.4	Jumlah Kejadian Bencana Alam Menurut Kecamatan di Kabupaten Bireuen, 2019 <i>Number of Natural Disaster Events by Subdistrict in Bireuen Regency, 2019</i> .....	200
4.3.5	Jumlah Korban Manusia yang Diakibatkan Bencana Alam Menurut Kecamatan di Kabupaten Bireuen, 2019 <i>Number of Victims Due to Natural Disaster by Subdistrict in Bireuen Regency, 2019</i> .....	202

4.3.6	Jumlah Kerusakan Rumah yang Diakibatkan Bencana Alam Menurut Kecamatan di Kabupaten Bireuen, 2019 <i>Number of Damaged Houses Due to Natural Disaster by Subdistrict in Bireuen Regency, 2019</i> .....	213
4.3.7	Jumlah Jemaah Haji Menurut Jenis Kelamin dan Kecamatan di Kabupaten Bireuen, 2019 <i>Number of Hajj Pilgrims by Sex and Subdistrict in Bireuen Regency, 2019</i> .....	214
4.3.8	Jumlah Jemaah Haji yang Diberangkatkan* ke Tanah Suci Mekah Menurut Kecamatan di Kabupaten Bireuen, 2017-2019 <i>Number of Hajj Pilgrims Departured to the Holyland of Mecca by Subdistrict in Bireuen Regency, 2017-2019</i> .....	215
4.3.9	Jumlah Nikah Menurut Kecamatan di Kabupaten Bireuen, 2017-2019 <i>Number of Marriage by Subdistrict of Bireuen Regency, 2017-2019</i> .....	216
4.3.10	Jumlah Perceraian Menurut Faktor dan Kecamatan Pada Mahkamah Syar'iyah Menurut Kecamatan Kabupaten Bireuen, 2019 <i>Number of Divorces by Factors and Subdistrict at Syar'iah Court by Subdistrict in Bireuen Regency, 2019</i> .....	217
4.3.11	Jumlah Kasus Penyebab Terjadinya Perceraian pada Mahkamah Syar'iyah Menurut Bulan di Kabupaten Bireuen, 2019 <i>Number of Cases as Causal Factor to Divorce at Syar'iah Court by Month in Bireuen Regency, 2019</i> .....	220
4.3.12	Jumlah Perkara Jinayat di Kabupaten Bireuen, 2019 <i>Number of Islamic Law Cases in Bireuen Regency, 2019</i> .....	223
4.3.13	Jumlah Perkara Yang Diterima Menurut Jenis Perkara Pada Mahkamah Syar'iyah di Kabupaten Bireuen, 2019 <i>Number of Cases Accepted at Syar'iyah Court by Kind of Cases in Bireuen Regency, 2019</i> .....	224
4.3.14	Jumlah Perkara yang Diterima dan Diselesaikan oleh Mahkamah Syar'iyah Bireuen, 2019 <i>Number of Cases Accepted and Finished by Syar'iyah Court of Bireuen Regency, 2019</i> .....	227

4.3.15	Jumlah Pesantren dan Santri Menurut Jenis Kelamin di Kabupaten Bireuen, 2019 <i>Number of Islamic Boarding School and Student by Sex in Bireuen Regency, 2019</i> .....	228
4.3.16	Jumlah Guru/Ustadz pada Pesantren Menurut Jenis Kelamin di Kabupaten Bireuen, 2019 <i>Number of Islamic Boarding School Teacher by Sexin Bireuen Regency, 2019</i> .....	229
4.3.17	Jumlah Dayah dan Santri Menurut Jenis Kelamin di Kabupaten Bireuen, 2019 <i>Number of Dayah and Student by Sex in Bireuen Regency, 2019</i> .....	230
4.3.18	Jumlah Guru/Ustadz pada Dayah Menurut Jenis Kelamin di Kabupaten Bireuen, 2019 <i>Number of Dayah Teacher by Sexin Bireuen Regency, 2019</i> .....	231
4.3.19	Jumlah Balai Pengajian dan Santri Menurut Jenis Kelamin di Kabupaten Bireuen, 2019 <i>Number of Islamic Study Building and Student by Sex in Bireuen Regency, 2019</i> .....	232
4.3.20	Jumlah Guru/Ustadz pada Balai Pengajian Menurut Jenis Kelamin di Kabupaten Bireuen, 2019 <i>Number of Islamic Study Building Teacher by Sexin Bireuen Regency, 2019</i> .....	233
4.3.21	Jumlah TKQ/TPQ dan Penyuluh Agama Menurut Kecamatan di Kabupaten Bireuen, 2019 <i>Number of Islamic Kindergarten and Religion Extension by Subdistrict in Bireuen Regency, 2019</i> .....	234
4.3.22	Jumlah Tanah Waqaf di Kabupaten Bireuen, 2019 <i>Number of Religious Donated Land of Bireuen Regency, 2019</i> .....	235
4.3.23	Jumlah Zakat Pendapatan yang Dikoordinir oleh Baitul Mal Kabupaten Bireuen Per Bulan di Kabupaten Bireuen, 2019 <i>Amount of Tithe Organized by Religious Affairs Office by Month in Bireuen Regency, 2019</i> .....	236
4.3.24	Jumlah Kejahatan yang Dilaporkan dan Persentase Penyelesaian Tindak Pidana di Polres Bireuen, 2017-2019 <i>Crime Total and Percentage of Crime Clerance in Polres Bireuen, 2017-2019</i> .....	237

4.3.25	Jumlah Tindak Pidana Menonjol Menurut Jenis di Kabupaten Bireuen, 2015-2019 <i>Number of Crime Index by Type in Bireuen Regency, 2019.....</i>	238
4.3.26	Jumlah Tindak Pidana Terhadap Hak Milik (Barang) di Kabupaten Bireuen, 2015-2019 <i>Number of Crime Against Property (Goods) in Bireuen Regency, 2015-2019.....</i>	239
4.3.27	Jumlah Tindak Pidana Menurut Kepolisian Sektor di Kabupaten Bireuen, 2015-2019 <i>Number of Reported Criminal Cases by Subdistrict Police Office in Bireuen Regency, 2015-2019 .....</i>	240
4.3.28	Persentase Penyelesaian Tindak Pidana Menurut Kepolisian Resort di Kabupaten Bireuen, 2015-2019 <i>Percentage of Crime Clearance Rate by District Pollice Office in Bireuen Regency, 2015-2019.....</i>	241
4.3.29	Jumlah Eks Narkoba dan Eks Narapidana Menurut Kecamatan di Kabupaten Bireuen, 2019 <i>Number of Former Drug and Former Inmate by Sub District in Bireuen Regency, 2019 .....</i>	242
4.3.30	Jumlah Kendaraan Bermotor yang Terdaftar di Polres Kabupaten Bireuen, 2019 <i>Number of Registered Vehicles at Resort Police Station in Bireuen Regency, 2019 .....</i>	243
4.3.31	Jumlah Pengeluaran Sim A pada Polres Kabupaten Bireuen, 2019 <i>Number of A Driving License Released at Resort Police Station of Bireuen Regency, 2019.....</i>	244
4.3.32	Jumlah Pengeluaran Sim B-I pada Polres Kabupaten Bireuen, 2019 <i>Number of B-I Driving License Released at Resort Police Station of Bireuen Regency, 2019.....</i>	245
4.3.33	Jumlah Pengeluaran Sim B-II pada Polres Kabupaten Bireuen, 2019 <i>Number of B-II Driving License Released at Resort Police Station of Bireuen Regency, 2019.....</i>	246
4.3.34	Jumlah Pengeluaran Sim C Pada Polres Kabupaten Bireuen, 2019 <i>Number of C Driving License Released at Resort Police Station of Bireuen Regency, 2019.....</i>	247

4.3.35	Jumlah Yayasan/ Organisasi Sosial yang Bergerak di Bidang Usaha Kesejahteraan Sosial (UKS) di Kabupaten Bireuen, 2019 <i>Number of Social Organization Moving on Social Welfare Effort in Bireuen Regency, 2019</i> .....	248
4.3.36	Jumlah Karang Taruna Menurut Kecamatan di Kabupaten Bireuen, 2019 <i>Number of Karang Taruna by Sub District in Bireuen Regency, 2019</i> .....	249
4.3.37	Jumlah Penderita Cacat Menurut Kecamatan di Kabupaten Bireuen, 2019 <i>Number of Disabled by Sub District di Bireuen Regency, 2019</i> .....	250
4.3.38	Jumlah Sampah Per Hari Menurut Kecamatan di Kabupaten Bireuen, 2019 <i>Number of Rubbish per Day by Sub District in Bireuen Regency, 2019</i> ...	251
4.3.39	Jumlah Petugas Kebersihan Menurut Kecamatan di Kabupaten Bireuen, 2019 <i>Number of Cleanliness Officials by Sub District in Bireuen Regency, 2019</i> .....	252
4.3.40	Jumlah Mobil Pengangkut Sampah Menurut Kecamatan di Kabupaten Bireuen, 2019 <i>Number of Rubbish Dump Truck by Sub District in Bireuen Regency, 2019</i> .....	253
4.3.41	Jumlah Becak motor Sampah Menurut Kecamatan di Kabupaten Bireuen, 2019 <i>Number of Rubbish Small Pickup by Sub District in Bireuen Regency, 2019</i> .....	254
4.3.42	Jumlah Retribusi Pasar Menurut Kecamatan di Kabupaten Bireuen, 2019 .....	255
4.3.43	Jumlah Retribusi Sampah Menurut Kecamatan di Kabupaten Bireuen, 2019 <i>Number of Trush Retribution by Sub District in Bireuen Regency, 2019</i> .	256
4.3.44	Jumlah Pembangunan Rumah Sehat Sederhana Menurut Anggaran dan Menurut Kecamatan di Kabupaten Bireuen, 2019 <i>Number of Simple Household Development According to Government Budget by Sub District in Bireuen Regency, 2019</i> .....	257

4.3.45	Jumlah Renovasi Rumah Menurut Kecamatan di Kabupaten Bireuen, 2019 <i>Number of House Renovation by Sub District in Bireuen Regency, 2019</i> .....	258
<b>4.4</b>	<b>KEMISKINAN DAN PEMBANGUNAN MANUSIA</b> <b>POVERTY AND HUMAN DEVELOPMENT</b>	
4.4.1	Garis Kemiskinan dan Penduduk Miskin di Kabupaten Bireuen, 2010-2019 <i>Poverty Line and Number of Poor People in Bireuen Regency, 2010-2019</i> .....	259
4.4.2	Indeks Kedalaman Kemiskinan dan Indeks Keparahan Kemiskinan Menurut Daerah di Kabupaten Bireuen, 2010-2019 <i>Poverty Gap Index and Poverty Severity by Region in Bireuen District, 2010-2019</i> .....	260
4.4.3	Jumlah Penerima Bantuan (Kepala Keluarga) dan Anggaran Bantuan Sosial Pangan Menurut Kecamatan di Kabupaten Bireuen, 2019 <i>Number of Recipients (Head of Household) and Food Assistance Budget by Subdistrict in Bireuen Regency, 2019</i> .....	261
4.4.4	Indeks Pembangunan Manusia di Kabupaten Bireuen, 2014-2019 <i>Human Development Index in Bireuen Regency, 2014-2019</i> .....	262
<b>5.</b>	<b>PERTANIAN, KEHUTANAN, PETERNAKAN, DAN PERIKANAN/</b> <b>AGRICULTURE, FORESTRY, LIVESTOCK, AND FISHERY</b>	
<b>5.1</b>	<b>HORTIKULTURA</b> <b>HORTICULTURE</b>	
5.1.1	Luas Panen Tanaman Sayuran dan Buah-Buahan Semusim Menurut Kecamatan dan Jenis Tanaman di Kabupaten Bireuen (ha), 2018 dan 2019 <i>Harvested Area of Seasonal Vegetables and Fruits by Subdistrict and Kind of Plant in Bireuen Regency (ha), 2018 dan 2019</i> .....	279
5.1.2	Produksi Panen Tanaman Sayuran dan Buah-Buahan Semusim Menurut Kecamatan dan Jenis Tanaman di Kabupaten Bireuen (kwintal), 2018 dan 2019 <i>Production of Seasonal Vegetables and Fruits by Subdistrict and Kind</i>	

	Halaman Page
<i>of Plant in Bireuen Regency (quintal), 2018 dan 2019</i> .....	289
5.1.3 Luas Panen Tanaman Sayuran dan Buah–Buahan Semusim Menurut Jenis Tanaman di Kabupaten Bireuen (ha), 2016-2019 <i>Harvested Area of Seasonal Vegetables and Fruits by Kind of Plant in Bireuen Regency (ha), 2016-2019</i> .....	299
5.1.4 Produksi Tanaman Sayuran dan Buah–Buahan Semusim Menurut Jenis Tanaman di Kabupaten Bireuen (kuintal), 2016-2019 <i>Production of Seasonal Vegetables and Fruits by Kind of Plant in Bireuen Regency (quintal), 2016-2019</i> .....	301
5.1.5 Luas Panen Tanaman Biofarmaka Menurut Kecamatan dan Jenis Tanaman di Kabupaten Bireuen (m <sup>2</sup> ), 2018 dan 2019 <i>Harvested Area of Medicinal Plants by Subdistrict and Kind of Plant in Bireuen Regency (m<sup>2</sup>), 2018 and 2019</i> .....	303
5.1.6 Produksi Tanaman Biofarmaka Menurut Kecamatan dan Jenis Tanaman di Kabupaten Bireuen (kg), 2018 dan 2019 <i>Production of Medicinal Plants by Subdistrict and Kind of Plant in Bireuen Regency (kg), 2018 and 2019</i> .....	309
5.1.7 Luas Panen Tanaman Biofarmaka Menurut Jenis Tanaman di Kabupaten Bireuen (m <sup>2</sup> ), 2016-2019 <i>Harvested Area of Medicinal Plants by Kind of Plant in Bireuen Regency (m<sup>2</sup>), 2016-2019</i> .....	315
5.1.8 Produksi Tanaman Biofarmaka Menurut Jenis Tanaman di Kabupaten Bireuen (kg), 2016-2019 <i>Production of Medicinal Plants by Kind of Plant in Bireuen Regency (kg), 2016-2019</i> .....	316
5.1.9 Luas Panen Tanaman Hias Menurut Kecamatan Dan Jenis Tanaman di Kabupaten Bireuen (m <sup>2</sup> ), 2018 dan 2019 <i>Harvested Area of Ornamental Plants by Subdistrict and Kind of Plant in Bireuen Regency (m<sup>2</sup>), 2018 and 2019</i> .....	317
5.1.10 Produksi Tanaman Hias Menurut Kecamatan dan Jenis Tanaman di Kabupaten Bireuen (tangkai), 2018 dan 2019 <i>Production of Ornamental Plants by Subdistrict and Kind of Plant in Bireuen Regency (stalks), 2018 and 2019</i> .....	325

5.1.11	Luas Panen Tanaman Hias Menurut Jenis Tanaman di Kabupaten Bireuen (m <sup>2</sup> ), 2016-2019 <i>Harvested Area of Ornamental Plants by Kind of Plant in Bireuen Regency (m<sup>2</sup>), 2016-2019</i> .....	333
5.1.12	Produksi Tanaman Hias Menurut Jenis Tanaman di Kabupaten Bireuen (tangkai), 2016-2019 <i>Production of Ornamental Plants by Kind of Plant in Bireuen Regency (stalks), 2016-2019</i> .....	335
5.1.13	Produksi Buah-buahan dan Sayuran Tahunan Menurut Kecamatan dan Jenis Tanaman di Kabupaten Bireuen (kuintal), 2018 dan 2019 <i>Production of Annual Fruits and Vegetables by Subdistrict and Kind of Plant in Bireuen Regency (quintal), 2018 and 2019</i> .....	337
5.1.14	Produksi Buah-buahan dan Sayuran Menurut Jenis Tanaman di Kabupaten Bireuen (kuintal), 2016-2019 <i>Production of Annual Fruits and Vegetables by Kind of Plant in Bireuen Regency (quintal), 2016-2019</i> .....	347
<b>5.2</b>	<b>PERKEBUNAN</b>	
	<b>ESTATE CROPS</b>	
5.2.1	Luas Areal Tanaman Perkebunan Menurut Kecamatan dan Jenis Tanaman di Kabupaten Bireuen (ha), 2018 dan 2019 <i>Planted Area of Estate Crops by Subdistrict and Type of Crops in Bireuen Regency (ha), 2018 dan 2019</i> .....	349
5.2.2	Produksi Perkebunan Menurut Kecamatan dan Jenis Tanaman di Kabupaten Bireuen (ton), 2018 dan 2019 <i>Production of Estate by Subdistrict and Type of Crops in Bireuen Regency (tons), 2018 dan 2019</i> .....	356
5.2.3	Komposisi dan Produktivitas Perkebunan Rakyat Tanaman Kelapa Sawit di Kabupaten Bireuen, 2019 <i>Composition and Productivity of Oil Palm Smallholders Estates in Bireuen Regency, 2019</i> .....	363
5.2.4	Komposisi dan Produktivitas Perkebunan Rakyat Tanaman Kelapa di Kabupaten Bireuen, 2019 <i>Composition and Productivity of Coconut Smallholders Estates in Bireuen Regency, 2019</i> .....	364



5.2.5	Komposisi dan Produktivitas Perkebunan Rakyat Tanaman Karet di Kabupaten Bireuen, 2019 <i>Composition and Productivity of Rubber Smallholders Estates in Bireuen Regency, 2019</i> .....	365
5.2.6	Komposisi dan Produktivitas Perkebunan Rakyat Tanaman Kopi di Kabupaten Bireuen, 2019 <i>Composition and Productivity of Coffee Smallholders Estates in Bireuen Regency, 2019</i> .....	366
5.2.7	Komposisi dan Produktivitas Perkebunan Rakyat Tanaman Kakao di Kabupaten Bireuen, 2019 <i>Composition and Productivity of Cocoa Smallholders Estates in Bireuen Regency, 2019</i> .....	367
5.2.8	Komposisi dan Produktivitas Perkebunan Rakyat Tanaman Tebu di Kabupaten Bireuen, 2019 <i>Composition and Productivity of Sugar Cane Smallholders Estates in Bireuen Regency, 2019</i> .....	368
5.2.9	Komposisi dan Produktivitas Perkebunan Rakyat Tanaman Tembakau di Kabupaten Bireuen, 2019 <i>Composition and Productivity of Tobacco Smallholders Estates in Bireuen Regency, 2019</i> .....	369
5.2.10	Komposisi dan Produktivitas Perkebunan Rakyat Tanaman Pala di Kabupaten Bireuen, 2019 <i>Composition and Productivity of Nutmeg Smallholders Estates in Bireuen Regency, 2019</i> .....	370
5.2.11	Komposisi dan Produktivitas Perkebunan Rakyat Tanaman Pinang di Kabupaten Bireuen, 2019 <i>Composition and Productivity of Areca Nut Smallholders Estates in Bireuen Regency, 2019</i> .....	371
5.2.12	Komposisi dan Produktivitas Perkebunan Rakyat Tanaman Kapuk/Randu di Kabupaten Bireuen, 2019 <i>Composition and Productivity of Kapok Smallholders Estates in Bireuen Regency, 2019</i> .....	372
5.2.13	Komposisi dan Produktivitas Perkebunan Rakyat Tanaman Kemiri di Kabupaten Bireuen, 2019 <i>Composition and Productivity of Candlenut Smallholders Estates in Bireuen Regency, 2019</i> .....	373

5.2.14	Komposisi dan Produktivitas Perkebunan Rakyat Tanaman Lada di Kabupaten Bireuen, 2019 <i>Composition and Productivity of Pepper Smallholders Estates in Bireuen Regency, 2019</i> .....	374
5.2.15	Komposisi dan Produktivitas Perkebunan Rakyat Tanaman Sagu di Kabupaten Bireuen, 2019 <i>Composition and Productivity of Sago Smallholders Estates in Bireuen Regency, 2019</i> .....	375
5.2.16	Komposisi dan Produktivitas Perkebunan Rakyat Tanaman Nilam di Kabupaten Bireuen, 2019 <i>Composition and Productivity of Patchouli Smallholders Estates in Bireuen Regency, 2019</i> .....	376
5.2.17	Komposisi dan Produktivitas Perkebunan Rakyat Tanaman Aren di Kabupaten Bireuen, 2019 <i>Composition and Productivity of Brown Sugar Smallholders Estates in Bireuen Regency, 2019</i> .....	377
5.2.18	Komposisi dan Produktivitas Perkebunan Rakyat Tanaman Jarak di Kabupaten Bireuen, 2019 <i>Composition and Productivity of Castor Oil Seeds Smallholders Estates in Bireuen Regency, 2019</i> .....	378
<b>5.3</b>	<b>PERTANIAN</b>	
	<b>AGRICULTURE</b>	
5.3.1	Luas Panen, Produktivitas, dan Produksi Padi Menurut Kecamatan di Kabupaten Bireuen (ha), 2019 <i>Harvested Area, Productivity, dan Production of Paddy by Subdistrict in Bireuen Regency (ha), 2019</i> .....	379
5.3.2	Produksi Padi <sup>1</sup> dan Beras Menurut Kecamatan (ton) di Kabupaten Bireuen, 2019 <i>Paddy and Rice Production<sup>1</sup> by Subdistrict (tons) in Bireuen Regency, 2019</i> .....	380
5.3.3	Produksi Jagung dan Kedelai Menurut Kecamatan di Kabupaten Bireuen (ton), 2019 <i>Production of Maize and Soybeans by Subdistrict in Bireuen Regency (tons), 2019</i> .....	381

5.3.4	Luas Tanam Jagung, Kedelai, Kacang Tanah, Kacang Hijau, Ubi Kayu, Ubi Jalar Menurut Kecamatan di Kabupaten Bireuen (ha), 2019 <i>Planted Area of Maize, Soybean, Peanut, Mungbean, Cassava, and Sweet Potato by Subdistrict in Bireuen Regency (ha), 2019.....</i>	382
5.3.5	Luas Panen, Produktivitas dan Produksi Tanaman Jagung Menurut Kecamatan di Kabupaten Bireuen, 2019 <i>Harvested Area, Productivity and Production of Maize by Subdistrict in Bireuen Regency, 2019.....</i>	383
5.3.6	Luas Panen, Produktivitas dan Produksi Tanaman Kedelai Menurut Kecamatan di Kabupaten Bireuen, 2019 <i>Harvested Area, Productivity and Production of Soybean by Subdistrict in Bireuen Regency, 2019.....</i>	384
5.3.7	Luas Panen, Produktivitas dan Produksi Tanaman Kacang Tanah Menurut Kecamatan di Kabupaten Bireuen, 2019 <i>Harvested Area, Productivity and Production of Peanut by Subdistrict in Bireuen Regency, 2019.....</i>	385
5.3.8	Luas Panen, Produktivitas dan Produksi Tanaman Kacang Hijau Menurut Kecamatan di Kabupaten Bireuen, 2019 <i>Harvested Area, Productivity and Production of Mungbean by Subdistrict in Bireuen Regency, 2019.....</i>	386
5.3.9	Luas Panen, Produktivitas dan Produksi Tanaman Ubi Kayu Menurut Kecamatan di Kabupaten Bireuen, 2019 <i>Harvested Area, Productivity and Production of Cassava by Subdistrict in Bireuen Regency, 2019.....</i>	387
5.3.10	Luas Panen, Produktivitas dan Produksi Tanaman Ubi Jalar Menurut Kecamatan di Kabupaten Bireuen (ha), 2019 <i>Harvested Area, Productivity and Production of Sweet Potato by Subdistrict in Bireuen Regency, 2019.....</i>	388
5.3.11	Daerah Irigasi Menurut Jenis Saluran dan Kondisi di Kabupaten Bireuen, 2019 <i>Irrigation Land by Kind and The Condition of Canal in Bireuen Regency, 2019.....</i>	389
5.3.12	Jumlah Rumah Tangga Pertanian di Kabupaten Bireuen, 2019 <i>Number of Household Farmer in Bireuen Regency (ha), 2019.....</i>	393

5.3.13	Jumlah Tenaga Petugas Pertanian Lapangan (TPL) di Kabupaten Bireuen, 2019 <i>The Number of Agricultural Extension Official in Bireuen Regency, 2019</i> .....	395
5.3.14	Jumlah Alat Mekanis dan Pengolahan Hasil di Kabupaten Bireuen, 2019 <i>The Number of Harvest Mechanical and Processing Tools in Bireuen Regency, 2019</i> .....	396
<b>5.4</b>	<b>PETERNAKAN</b>	
	<b>LIVESTOCKS</b>	
5.4.1	Populasi Ternak Menurut Kecamatan dan Jenis Ternak di Kabupaten Bireuen, 2018 dan 2019 <i>Livestock Population by Subdistrict and Kind of Livestock in Bireuen Regency, 2018 and 2019</i> .....	398
5.4.2	Populasi Unggas Menurut Kecamatan dan Jenis Unggas di Kabupaten Bireuen, 2018 dan 2019 <i>Poultry Population by Subdistrict and Kind of Poultry in Bireuen Regency, 2018 and 2019</i> .....	401
5.4.3	Produksi Daging Ternak Menurut Kecamatan dan Jenis Ternak di Kabupaten Bireuen (kg), 2018 dan 2019 <i>Livestock Meat Production by Subdistrict and Kind of Livestock in Bireuen Regency (kg), 2018 and 2019</i> .....	403
5.4.4	Produksi Daging Unggas Menurut Kecamatan dan Jenis Unggas di Kabupaten Bireuen (kg), 2018 dan 2019 <i>Poultry Production by Subdistrict and Kind of Poultry in Bireuen Regency (kg), 2018 and 2019</i> .....	406
5.4.5	Produksi Telur Unggas Menurut Kecamatan di Kabupaten Bireuen (ton), 2018 dan 2019 <i>Production of Poultry Eggs by Subdistrict and Kind of Poultry in Bireuen Regency (tons), 2018 dan 2019</i> .....	408
5.4.6	Jumlah Peternak Menurut Kecamatan di Kabupaten Bireuen, 2019 <i>Number of Breeder by Subdistrict in Bireuen Regency, 2019</i> .....	409

5.4.7	Luas Fasilitas Padang Gembala Berserta Rumput Alami di Kabupaten Bireuen, 2019 <i>Area Size of Shepherd Facility with Natural Grassland in Bireuen Regency, 2019</i> .....	411
5.4.8	Penyakit Ternak Yang Sering Ditemukan Tiap Kecamatan di Kabupaten Bireuen, 2019 <i>Livestock Disease Mostly Found at Each Sub District in Bireuen Regency, 2019</i> .....	412
5.4.9	Jumlah Ternak yang Dipotong pada Rumah Potong Hewan di Kabupaten Bireuen, 2019 <i>Livestock Slaughtered at Slaughter House (Abatoir) in Bireuen Regency, 2019</i> .....	413
5.4.10	Pemotongan Ternak Besar, Kecil dan Unggas Menurut Kecamatan di Kabupaten Bireuen, 2019 <i>Slaughtering of Large, Small and Poultry Livestock by Subdistrict in Bireuen Regency, 2019</i> .....	414
5.4.11	Jumlah Pos Inseminasi Buatan dan Petugas Peternakan Menurut Kecamatan di Kabupaten Bireuen, 2019 <i>Number of Artificial Insemination Post and Livestock Officials by Subdistrict in Bireuen Regency, 2019</i> .....	417
5.4.12	Jumlah Pos Keswan dan Petugas Menurut Kecamatan di Kabupaten Bireuen, 2019 <i>Number of Animal Health Center and The Official by Subdistrict in Bireuen Regency, 2019</i> .....	418
5.4.13	Jumlah RPH/TPH dan RPU/TPU Menurut Kecamatan di Kabupaten Bireuen, 2019 <i>Number of Slaughtering House by Subdistrict in Bireuen Regency, 2019</i> .....	419
5.4.14	Jumlah Depot Obat Hewan Menurut Kecamatan di Kabupaten Bireuen, 2019 <i>Number of Poultry Shop by Subdistrict in Bireuen Regency, 2019</i> .....	420
5.4.15	Jumlah Pasar Daging Ternak Menurut Kecamatan di Kabupaten Bireuen, 2019 <i>Number of Livestock Meat Market by Subdistrict in Bireuen Regency, 2019</i> .....	421

5.4.16	Jumlah Pasar Hewan Ternak Menurut Kecamatan di Kabupaten Bireuen, 2019 <i>Number of Livestock Market by Subdistrict in Bireuen Regency, 2019...</i>	422
5.4.17	Pemasukan Hewan Ternak Besar, Kecil, dan Unggas dari Luar Daerah ke Dalam Kabupaten Bireuen, 2019 <i>The Arrival of Large, Small, and Poultry from Outside into Bireuen Regency, 2019.....</i>	423
<b>5.5</b>	<b>PERIKANAN</b>	
	<b>FISHERY</b>	
5.5.1	Produksi dan Nilai Produksi Perikanan Tangkap Menurut Kecamatan dan Jenis Penangkapan di Kabupaten Bireuen, 2019 <i>Production and Production Value of Fish Capture by Subditrict and Type of Capture in Bireuen Regency, 2019 .....</i>	426
5.5.2	Produksi dan Nilai Produksi Perikanan Tangkap di Laut Menurut Kecamatan dan Jenis Ikan di Kabupaten Bireuen, 2019 <i>Production and Production Value of Marine Capture Fisheries by Subdistrict and Kind of Fish in Bireuen Regency, 2019.....</i>	427
5.5.3	Produksi dan Nilai Produksi Perikanan Tangkap di Perairan Umum Menurut Kecamatan dan Komoditas Utama di Kabupaten Bireuen, 2019 <i>Production and Production Value of Inland Open Water Capture Fisheries by Subdistrict and Main Commodity in Bireuen Regency, 2019.....</i>	441
5.5.4	Produksi dan Nilai Produksi Perikanan Budidaya Menurut Kecamatan dan Jenis Ikan di Kabupaten Bireuen, 2019 <i>Production and Production Value of Aquaculture by Subdistrict and Type of Fish in Bireuen Regency, 2019 .....</i>	442
5.5.5	Jumlah Nelayan di Kabupaten Bireuen, 2019 <i>Number of Fisherman in Bireuen Regency, 2019 .....</i>	446
5.5.6	Jumlah Perahu Menurut Jenis Perahu di Kabupaten Bireuen, 2019 <i>Number of Fishing Boats by Kind of Boats in Bireuen Regency, 2019 .....</i>	447
5.5.7	Jumlah Usaha Pembenuhan Udang (Hatcherry) di Kabupaten Bireuen, 2019 <i>Number of Hatcherry in Bireuen Regency, 2019.....</i>	448

5.5.8	Luas Areal Tambak dan Jumlah Petani Tambak di Kabupaten Bireuen, 2019 <i>Area size of Brackish Water Pond and the Number of Farmer in Bireuen Regency, 2019</i> .....	449
5.5.9	Luas Kolam, Jumlah Produksi dan Jumlah Petani Budidaya Kolam Air Tenang di Kabupaten Bireuen, 2019 <i>Area Size of Fresh Water Pond, Production and Number of Fresh Water Pond Culture Farmer in Bireuen Regency, 2019</i> .....	450
<b>6.</b>	<b>ENERGI DAN INDUSTRI/ENERGY AND INDUSTRY</b>	
<b>6.1</b>	<b>ENERGI</b>	
	<b>ENERGY</b>	
6.1.1	Daya Terpasang, Produksi, dan Distribusi Listrik PT. PLN (Persero) pada Cabang/Ranting PLN di Kabupaten Bireuen, 2019 <i>Installed Electricity Power, Production, and Distribution of PT. PLN (Persero) at PLN Branch in Bireuen Regency, 2019</i> .....	461
6.1.2	Jumlah Pelanggan Listrik Menurut Kecamatan di Kabupaten Bireuen, 2019 <i>Number of Electricity Costumers by Subdistrict in Bireuen Regency, 2019</i> .....	462
6.1.3	Jumlah Pelanggan dan Air yang Disalurkan Menurut Kecamatan di Kabupaten Bireuen, 2019 <i>Number of Customers and Distributed Water by Subdistrict, in Bireuen Regency, 2019</i> .....	463
6.1.4	Jumlah Jaringan Listrik Pada PLN Cabang Bireuen, 2019 <i>Number of Electrical Circuitry at PLN Sub Branch of Bireuen, 2019</i> .....	464
6.1.5	Penyaluran Listrik PLN Rayon Samalanga Berdasarkan Bulan di Kabupaten Bireuen, 2019 <i>Distribution Electricity of Samalanga's Sub Branch by Month in Bireuen Regency, 2019</i> .....	466
6.1.6	Penyaluran Listrik PLN Rayon Bireuen Berdasarkan Bulan di Kabupaten Bireuen, 2019 <i>Distribution Electricity of Bireuen's Sub Branch by Month in Bireuen Regency, 2019</i> .....	467

6.1.7	Penyaluran Listrik PLN Rayon Matang Glp Dua Berdasarkan Bulan di Kabupaten Bireuen, 2019 <i>Distribution Electricity of Matang Glp Dua's Sub Branch by Month in Bireuen Regency, 2019</i> .....	468
6.1.8	Penyaluran Listrik PLN Rayon Gandapura Berdasarkan Bulan di Kabupaten Bireuen, 2019 <i>Distribution Electricity of Gandapura's Sub Branch by Month in Bireuen Regency, 2019</i> .....	469
6.1.9	Jumlah Sambungan Listrik Menurut Kategori Pelanggan PLN Rayon Samalanga di Kabupaten Bireuen, 2019 <i>Number of Electricity by Customers Category of Samalanga's Sub Branch in Bireuen Regency, 2019</i> .....	470
6.1.10	Jumlah Sambungan Listrik Menurut Kategori Pelanggan PLN Rayon Bireuen di Kabupaten Bireuen, 2019 <i>Number of Electricity by Customers Category of Bireuen's Sub Branch in Bireuen Regency, 2019</i> .....	471
6.1.11	Jumlah Sambungan Listrik Menurut Kategori Pelanggan PLN Rayon Matang Glp Dua di Kabupaten Bireuen, 2019 <i>Number of Electricity by Customers Category of Matang Glp Dua's Sub Branch in Bireuen Regency, 2019</i> .....	472
6.1.12	Jumlah Sambungan Listrik Menurut Kategori Pelanggan PLN Rayon Gandapura di Kabupaten Bireuen, 2019 <i>Number of Electricity by Customers Category of Gandapura's Sub Branch in Bireuen Regency, 2019</i> .....	473
6.1.13	Jumlah Pelanggan Air Minum PDAM Tirta Krueng Peusangan Menurut Kategori Pelanggan, 2019 <i>Number of Customer of PDAM Tirta Krueng Peusangan by Customer Category, 2019</i> .....	474
6.1.14	Banyaknya Air Minum Yang Disalurkan/Didistribusikan ke Pelanggan Menurut Bulan, 2019 <i>Number of Water Distributed to Customer by Month, 2019</i> .....	475
6.1.15	Banyaknya dan Nilai Air Minum yang Disalurkan Menurut Kategori Pelanggan, 2019 <i>The Quantity and Amount of Water Distributed During 2019</i> .....	476



**6.2 INDUSTRI**  
**INDUSTRY**

6.2.1	Jumlah Unit Usaha Industri Kecil Formal dan Non Formal di Kabupaten Bireuen, 2019 <i>Number of Formal and Non Formal of Small Manufacturing in Bireuen Regency, 2019</i> .....	477
6.2.2	Jumlah Unit Usaha Industri Kecil Formal dan Non Formal di Kabupaten Bireuen Menurut Jenis Industri, Tenaga Kerja dan Total Omset, 2019 <i>Industrial Unit Total Small Business Formal and Non Formal in Bireuen Regency by Type of Industry, Labor and Total Turnover of The Year 2019</i> .....	478

**7. PARIWISATA/TOURISM**

7.1	Jumlah Rumah Makan/Restoran Menurut Kecamatan di Kabupaten Bireuen, 2016-2019 <i>Number of Restaurants by Subdistrict in Bireuen Regency, 2016-2019</i> ..	489
7.2	Jumlah Hotel dan Akomodasi Lainnya Menurut Klasifikasi di Kabupaten Bireuen, 2015-2019 <i>Number of Hotel and Other Accomodations by Classification in Bireuen Regency, 2015-2019</i> .....	490
7.3	Banyaknya Kamar Tidur dan Tempat Tidur Hotel di Kabupaten Bireuen, 2019 <i>Number of Hotel Rooms and Beds in Bireuen Regency, 2019</i> .....	491
7.4	Besarnya Tarif Hotel di Kabupaten Bireuen, 2019 <i>Rates of Hotel in Bireuen Regency, 2019</i> .....	492
7.5	Nama-Nama Tempat Wisata dan Jaraknya dari Ibu Kota Kecamatan dan dari Ibu Kota Kabupaten Bireuen, 2019 <i>Tourist Attraction and the Distance from Capital of Subdistrict and Capital of Regency, 2019</i> .....	493
7.6	Banyaknya Sarana Olahraga yang Terdapat di Kabupaten Bireuen, 2019 <i>Number of Sport Facilities in Bireuen Regency, 2019</i> .....	496

<b>8.</b>	<b>TRANSPORTASI DAN KOMUNIKASI/TRANSPORTATION AND COMMUNICATION</b>	
<b>8.1</b>	<b>TRANSPORTASI</b>	
	<b>TRANSPORTATION</b>	
8.1.1	Panjang Jalan Menurut Tingkat Kewenangan Pemerintahan di Kabupaten Bireuen (km), 2017-2019 <i>Length of Roads by Level of Government Authority in Bireuen Regency (km), 2017-2019</i> .....	507
8.1.2	Panjang Jalan Menurut Jenis Permukaan Jalan di Kabupaten Bireuen (km), 2017-2019 <i>Length of Roads by Type of Road Surface in Bireuen Regency (km), 2017-2019</i> .....	508
8.1.3	Panjang Jalan Menurut Kondisi Jalan di Kabupaten Bireuen (km), 2017-2019 <i>Length of Roads by Condition of Roads in Bireuen Regency (km), 2017-2019</i> .....	509
8.1.4	Panjang Jalan Menurut Kecamatan dan Tingkat Kewenangan Pemerintahan di Kabupaten Bireuen (km), 2019 <i>Length of Roads by Subdistrict and Level of Government Authority in Bireuen Regency (km), 2019</i> .....	510
8.1.5	Panjang Jalan Menurut Kecamatan dan Jenis Permukaan Jalan di Kabupaten Bireuen (km), 2019 <i>Length of Roads by Subdistrict and Type of Road Surface in Bireuen Regency (km), 2019</i> .....	511
8.1.6	Panjang Jalan Menurut Kecamatan dan Kondisi Jalan di Kabupaten Bireuen (km), 2019 <i>Length of Roads by Subdistrict and Road Condition in Bireuen Regency (km), 2019</i> .....	512
8.1.7	Panjang Jembatan Menurut Jenis dan Kondisi di Kabupaten Bireuen (m), 2019 <i>Length of Bridge by Kind and Condition in Bireuen Regency (m), 2019</i> .....	513
8.1.8	Jumlah Kendaraan Bermotor Menurut Kecamatan dan Jenis Kendaraan di Kabupaten Bireuen (unit), 2019 <i>Number of Registered Motor Vehicles by Subdistrict and Type of Motor Vehicles in Bireuen Regency (unit), 2019</i> .....	514

8.1.9	Jumlah Kendaraan Penumpang Antar Perdesaan Beroperasi di Kabupaten Bireuen, 2019 <i>Number of Passenger Transportation Inter Village Operated in Bireuen Regency, 2019</i> .....	517
8.1.10	Jumlah Kendaraan Penumpang Mini Bus Antar Kota Dalam Provinsi Beroperasi di Kabupaten Bireuen, 2019 <i>Number of Mini Bus Passenger Transportation Inter Town in Province Operated in Bireuen Regency, 2019</i> .....	518
8.1.11	Jumlah Kendaraan Angkutan Barang di Kabupaten Bireuen, 2019 <i>Number of Goods Transportation in Bireuen Regency, 2019</i> .....	519
<b>8.2</b>	<b>KOMUNIKASI</b>	
	<b>COMMUNICATION</b>	
8.2.1	Jumlah Kantor Pos Pembantu Menurut Kecamatan di Kabupaten Bireuen, 2016-2019 <i>Number of Post Offices Subsidiaries by Subdistrict in Bireuen Regency, 2016-2019</i> .....	520
8.2.2	Jumlah Surat Biasa Yang Dikirim dan Diterima di Wilayah Kerja PT Pos Indonesia Cabang Bireuen, 2019 <i>Number of Send and Received Ordinary Letter by Bireuen Post Office, 2019</i> .....	521
8.2.3	Jumlah Surat Kilat Khusus yang Dikirim dan Diterima di Wilayah Kerja PT Pos Indonesia Cabang Bireuen, 2019 <i>Number of Send and Received Special Letter by Bireuen Post Office, 2019</i> .....	522
8.2.4	Jumlah Surat Pos Express yang Dikirim dan Diterima di Wilayah Kerja PT Pos Indonesia Cabang Bireuen, 2019 <i>Number of Send and Received Express Letter by Bireuen Post Office, 2019</i> .....	523
8.2.5	Jumlah Paket Pos yang Dikirim dan Diterima di Wilayah Kerja PT Pos Indonesia Cabang Bireuen, 2019 <i>Number of Send and Received Packet by Bireuen Post Office, 2019</i> .....	524
8.2.6	Jumlah Paket Pos Kilat Khusus yang Dikirim dan Diterima di Wilayah Kerja PT Pos Indonesia Cabang Bireuen, 2019 <i>Number of Send and Received Express Letter by Bireuen Post Office, 2019</i> .....	525

8.2.7	Jumlah Surat Express Mail Service yang Dikirim dan Diterima di Wilayah Kerja PT Pos Indonesia Cabang Bireuen, 2019 <i>Number of Send and Received Express Mail Service by Bireuen Post Office, 2019</i> .....	526
8.2.8	Jumlah Menara Telekomunikasi yang Berizin di Kabupaten Bireuen, 2019 <i>Number of Licensed Telecommunication Towers in Bireuen Regency, 2019</i> .....	527
8.2.9	Jumlah Desa Yang Belum Terlayani Sinyal Telekomunikasi Seluler di Kabupaten Bireuen, 2019 <i>Number of Villages Not Served with Cellular Telecommunication Signals in Bireuen Regency, 2019</i> .....	528
<b>9.</b>	<b>KOPERASI/COOPERATIVE</b>	
9.1	Jumlah Koperasi Aktif Menurut Kecamatan di Kabupaten Bireuen, 2016–2019 <i>Number of Active Cooperative by Subdistrict in Bireuen Regency, 2016–2019</i> .....	537
9.2	Jumlah Koperasi Menurut Jenis Koperasi dan Kecamatan di Kabupaten Bireuen, 2019 <i>Number of Cooperative by Kind of Cooperative and Subdistrict in Bireuen Regency, 2019</i> .....	538
<b>10.</b>	<b>PENGELUARAN PENDUDUK/POPULATION EXPENDITURE</b>	
10.1	Rata-rata Pengeluaran per Kapita Sebulan Menurut Kelompok Komoditas (rupiah) di Kabupaten Bireuen, 2018 dan 2019 <i>Monthly Average Expenditure per Capita by Commodity Group (rupiahs) in Bireuen Regency, 2018 and 2019</i> .....	547
10.2	Persentase Pengeluaran per Kapita Sebulan Menurut Kelompok Komoditas di Kabupaten Bireuen, 2018 dan 2019 <i>Percentage of Monthly Expenditure per Capita by Commodity Group in Bireuen Regency, 2018 and 2019</i> .....	548

10.3	Persentase Penduduk Menurut Kuintil di Kabupaten Bireuen, 2018 dan 2019 <i>Percentage of Population by Quintil in Bireuen Regency, 2018 and 2019</i> .....	549
<b>11.</b>	<b>PERDAGANGAN/TRADE</b>	
11.1	Jumlah Sarana Perdagangan Menurut Jenisnya di Kabupaten Bireuen, 2015-2019 <i>Number of Trading Facilities by Type of Facility in Bireuen Regency, 2015-2019</i> .....	559
11.2.	Jumlah Surat Izin Usaha Perdagangan (SIUP) Menurut Golongan Usaha dan Kecamatan di Kabupaten Bireuen, 2019 <i>Number of Trading License (SIUP) by Establishment Category and Subdistrict in Bireuen Regency, 2019</i> .....	560
11.3	Jumlah Perusahaan yang Mendaftar Menurut Bentuk Badan Hukum di Kabupaten Bireuen, 2019 <i>Number of Establishment by Legal Entities in Bireuen Regency, 2019</i> ...	561
<b>12.</b>	<b>SISTEM NERACA REGIONAL/SYSTEM OF REGIONAL ACCOUNTS</b>	
12.1	Produk Domestik Regional Bruto Atas Dasar Harga Berlaku Menurut Lapangan Usaha di Kabupaten Bireuen (miliar rupiah), 2015-2019 <i>Gross Regional Domestic Product at Current Market Prices by Industry in Bireuen Regency (billion rupiahs), 2015-2019</i> .....	577
12.2	Produk Domestik Regional Bruto Atas Dasar Harga Konstan 2010 Menurut Lapangan Usaha di Kabupaten Bireuen (miliar rupiah), 2015-2019 <i>Gross Regional Domestic Product at 2010 Constant Market Prices by Industry in Bireuen Regency (billion rupiahs), 2015-2019</i> .....	579
12.3	Distribusi Persentase Produk Domestik Regional Bruto Atas Dasar Harga Berlaku Menurut Lapangan Usaha di Kabupaten Bireuen (persen), 2015-2019 <i>Percentage Distribution of Gross Regional Domestic Product at Current Market Prices by Industry in Bireuen Regency (percent), 2015-2019</i> .....	581

12.4	Laju Pertumbuhan Produk Domestik Regional Bruto Atas Dasar Harga Konstan 2010 Menurut Lapangan Usaha di Kabupaten Bireuen (persen), 2015–2019 <i>Growth Rate of Gross Regional Domestic Product at 2010 Constant Market Prices by Industry in Bireuen Regency (percent), 2015–2019.....</i>	583
12.5	Produk Domestik Regional Bruto Atas Dasar Harga Berlaku Menurut Jenis Pengeluaran di Kabupaten Bireuen (miliar rupiah), 2015–2019 <i>Gross Regional Domestic Product at Current Market Prices by Type of Expenditure in Bireuen Regency (billion rupiahs), 2015–2019.....</i>	585
12.6	Produk Domestik Regional Bruto Atas Dasar Konstan 2010 Berlaku Menurut Jenis Pengeluaran di Kabupaten Bireuen (miliar rupiah), 2015–2019 <i>Gross Regional Domestic Product at 2010 Constant Market Prices by Type of Expenditure in Bireuen Regency (billion rupiahs), 2015–2019...</i>	586
12.7	Distribusi Persentase Produk Domestik Regional Bruto Atas Dasar Harga Berlaku Menurut Jenis Pengeluaran di Kabupaten Bireuen (persen), 2015–2019 <i>Percentage Distribution of Gross Regional Domestic Product at Current Market Prices by Type of Expenditure in Bireuen Regency (percent), 2015–2019.....</i>	587
12.8	Laju Pertumbuhan Produk Domestik Regional Bruto Atas Dasar Konstan 2010 Berlaku Menurut Jenis Pengeluaran di Kabupaten Bireuen (persen), 2015–2019 <i>Growth Rate of Gross Regional Domestic Product at 2010 Constant Market Prices by Type of Expenditure in Bireuen Regency (persen), 2015–2019.....</i>	588
<b>13.</b>	<b>PERBANDINGAN ANTAR KABUPATEN/KOTA/ REGENCY/ MUNICIPAL COMPARISON</b>	
13.1	Jumlah Penduduk Menurut Kabupaten/Kota di Provinsi Aceh, 2015–2019 <i>Population by Regency/Municipality in Aceh Province, 2015–2019.....</i>	599

13.2	Laju Pertumbuhan Produk Domestik Regional Bruto Atas Dasar Harga Konstan 2010 Menurut Kabupaten/Kota di Provinsi Aceh (persen), 2015–2019 <i>Rate of Growth of Gross Regional Domestic Products at Constant 2010 Prices by Regency/Municipality in Aceh Province (percent), 2015–2019</i> .....	600
13.3	Jumlah Penduduk Miskin Menurut Kabupaten/Kota di Provinsi Aceh (ribu), 2015–2019 <i>Number of Poor Population by Regency/Municipality in Aceh Province (thousand), 2015–2019</i> .....	601
13.4	Indeks Pembangunan Manusia Menurut Kabupaten/Kota di Provinsi Aceh, 2015–2019 <i>Human Development Index by Regency/Municipality in Aceh Province, 2015–2019</i> .....	602





## DAFTAR GAMBAR/LIST OF FIGURES

	Halaman Page
1.1 Luas Daerah menurut Kecamatan (km <sup>2</sup> ), 2019 <i>Area of Subdistrict (km<sup>2</sup>), 2019</i> .....	8
1.2 Jumlah Hari Hujan dan Curah Hujan (mm) menurut Bulan, 2019 <i>Number of Rainy Day and Precipitation (mm) by Month, 2019</i> .....	9
2.1 Jumlah Anggota Dewan Perwakilan Rakyat Daerah Menurut Partai Politik dan Jenis Kelamin di Kabupaten Bireuen, 2019 <i>Number of Members of The Regional House of Representatives by Political Parties and Sex in Bireuen Regency, 2019</i> .....	26
2.2 Rencana dan Realisasi Penerimaan Pendapatan Asli Daerah di Kabupaten Bireuen, 2019 <i>Planning and Realization of Regional Genuine Income in Bireuen Regency, 2019</i> .....	27
3.1 Piramida Penduduk Menurut Kelompok Umur dan Jenis Kelamin di Kabupaten Bireuen, 2019 <i>Pyramid of Population by Age Group and Sex of Bireuen Regency, 2019</i> .....	68
3.2 Tingkat Pengangguran Terbuka (TPT) dan Tingkat Partisipasi Angkatan Kerja (TPAK) Menurut Jenis Kelamin di Kabupaten Bireuen, 2017-2019 <i>Unemployment Rate (UR) and Labor Force Participation Rate (LFPR) by Sex in Bireuen Regency, 2017-2019</i> .....	69
4.1 Angka Partisipasi Murni (APM) dan Angka Partisipasi Kasar (APK) Menurut Jenjang Pendidikan di Kabupaten Bireuen, 2018-2019 <i>Net Enrolment Rate and Gross Enrolment Rate by Educational Level in Bireuen Regency, 2018-2019</i> .....	116
4.2 Jumlah Penduduk Miskin dan Angka Kemiskinan di Kabupaten Bireuen, 2010-2019 <i>Number of Poor People and Poverty Rate in Bireuen Regency, 2010-2019</i> .....	117

5.1	Produksi Padi Menurut Kecamatan (ton) di Kabupaten Bireuen, 2019 <i>Paddy Production by Subdistrict (tons) in Bireuen Regency, 2019</i> .....	276
5.2	Volume Produksi Menurut Jenis Perikanan dan Jenis Ikan di Kabupaten Bireuen (ton), 2019 <i>Volume Production by Type of Fisheries and Kind of Fish in Bireuen Regency, 2019</i> .....	277
6.1	Jumlah Penyaluran Listrik PLN Berdasarkan Rayon dan Bulan di Kabupaten Bireuen (KWh), 2019 <i>Number of Distribution Electricity of PLN by Rayon and Month in Bireuen Regency (KWh), 2019</i> .....	457
6.2	Banyaknya Air Minum yang Disalurkan/Didistribusikan ke Pelanggan Menurut Bulan, 2019 <i>Number of Water Distributed to Customer by Month, 2019</i> .....	458
6.3	Jumlah Unit Usaha Industri Kecil Formal dan Non Formal di Kabupaten Bireuen, 2019 <i>Number of Formal and Non Formal of Small Manufacturing in Bireuen Regency, 2019</i> .....	459
7.1	Besarnya Tarif Hotel di Kabupaten Bireuen, 2019 <i>Rates of Hotel in Bireuen Regency, 2019</i> .....	485
7.2	Banyaknya Tempat Wisata Menurut Kecamatan di Kabupaten Bireuen, 2019 <i>Number of Tourist Attraction by Subdistrict in Bireuen Regency, 2019</i> ...	486
7.3	Banyaknya Sarana Olahraga yang Terdapat di Kabupaten Bireuen, 2019 <i>Number of Sport Facilities in Bireuen Regency, 2019</i> .....	487
8.1	Panjang Jalan Menurut Kecamatan dan Kondisi Jalan di Kabupaten Bireuen (km), 2019 <i>Length of Roads by Subdistrict and Road Condition in Bireuen Regency (km), 2019</i> .....	504

8.2	Panjang Jalan Menurut Jenis Permukaan Jalan dan Kondisinya di Kabupaten Bireuen (km), 2017-2019 <i>Length of Roads by Type of Road Surface and Condition in Bireuen Regency (km), 2017-2019</i> .....	505
9.1	Jumlah Koperasi Aktif Menurut Kecamatan di Kabupaten Bireuen, 2019 <i>Number of Active Cooperative by Subdistrict in Bireuen Regency, 2019</i> .....	534
9.2	Jumlah Koperasi Menurut Jenisnya di Kabupaten Bireuen, 2019 <i>Number of Cooperative by Kind of it in Bireuen Regency, 2019</i> .....	535
10.1	Distribusi Pengeluaran per Kapita Sebulan Menurut Kelompok Komoditas Makanan di Kabupaten Bireuen, 2019 <i>Distribution of Monthly Expenditure per Capita by Commodity Group of Food in Bireuen Regency, 2019</i> .....	544
10.2	Distribusi Pengeluaran per Kapita Sebulan Menurut Kelompok Komoditas Bukan Makanan di Kabupaten Bireuen, 2019 <i>Distribution of Monthly Expenditure per Capita by Commodity Group of Non-Food in Bireuen Regency, 2019</i> .....	545
11.1	Jumlah Sarana Perdagangan Menurut Jenisnya di Kabupaten Bireuen, 2015-2019 <i>Number of Trading Facilities by Type of Facility in Bireuen Regency, 2015-2019</i> .....	556
11.2	Jumlah Surat Izin Usaha Perdagangan (SIUP) Menurut Golongan Usaha dan Kecamatan di Kabupaten Bireuen, 2019 <i>Number of Trading License (SIUP) by Establishment Category and Subdistrict in Bireuen Regency, 2019</i> .....	557
12.1	Laju Pertumbuhan Produk Domestik Regional Bruto Atas Dasar Harga Konstan 2010 Kabupaten Bireuen, Provinsi Aceh, dan Indonesia, 2015-2019 <i>Growth Rate of Gross Regional Domestic Product at 2010 Constant Market Prices of Bireuen Regency, Aceh Province, and Indonesia, 2015-2019</i> .....	574

12.2	Distribusi Persentase Produk Domestik Regional Bruto Atas Dasar Harga Berlaku Menurut Lapangan Usaha di Kabupaten Bireuen (persen), 2015-2019 <i>Percentage Distribution of Gross Regional Domestic Product at Current Market Prices by Industry in Bireuen Regency (percent), 2015-2019 .....</i>	575
13.1	Jumlah Penduduk Menurut Kabupaten/Kota di Provinsi Aceh, 2019 <i>Population by Regency/Municipality in Aceh Province, 2019 .....</i>	594
13.2	Laju Pertumbuhan Produk Domestik Regional Bruto Atas Dasar Harga Konstan 2010 Menurut Kabupaten/Kota di Provinsi Aceh (persen), 2019 <i>Rate of Growth of Gross Regional Domestic Products at Constant 2010 Prices by Regency/Municipality in Aceh Province (percent), 2019 .....</i>	595
13.3	Jumlah Penduduk Miskin Menurut Kabupaten/Kota di Provinsi Aceh (ribu), 2019 <i>Number of Poor Population by Regency/Municipality in Aceh Province (thousand), 2019 .....</i>	596
13.4	Indeks Pembangunan Manusia Menurut Kabupaten/Kota di Provinsi Aceh, 2019 <i>Human Development Index by Regency/Municipality in Aceh Province, 2019 .....</i>	597

## PENJELASAN UMUM/EXPLANATORY NOTES

Tanda-tanda, satuan-satuan, dan lain-lainnya yang digunakan dalam publikasi ini adalah sebagai berikut:

*Symbols, measurement units, and acronyms which are used in this publication, are as follows:*

### 1. TANDA-TANDA/SYMBOLS

Data tidak tersedia/Data not available .....	: ...
Tidak ada atau nol /Null or zero .....	: -
Data dapat diabaikan/Data negligible .....	: 0
Tanda decimal/Decimal point .....	: ,
Data tidak dapat ditampilkan/Not applicable .....	: NA
Angka estimasi/Estimated figures .....	: e
Angka diperbaiki/Revised figures .....	: r
Angka sementara/Preliminary figures .....	: x
Angka sangat sementara/Very preliminary figures .....	: xx
Angka sangat sangat sementara/Very very preliminary figures .....	: xxx

### 2. SATUAN/UNITS

barel/barrel .....	: 158,99 liter/litres = 1/6,2898 m <sup>3</sup>
hektar (ha)/hectare (ha) .....	: 10 000 m <sup>2</sup>
kilometer (km)/kilometres (km) .....	: 1 000 meter/meters (m)
knot/knot .....	: 1,8523 km/jam (km/hour)
kuintal/quintal .....	: 100 kg
KWh .....	: 1 000 Watt hour
MWh .....	: 1 000 KWh
liter (untuk beras)/litre (for rice) .....	: 0,80 kg
MMSCF .....	: 1/35,3 m <sup>3</sup>
metrik ton (m.ton)/metric ton (m. ton) .....	: 0,98421 long ton = 1 000 kg
ons/ounce .....	: 28,31 gram/grams
ton .....	: 1 000 kg

Satuan lain: buah, dus, butir, helai/lembar, kaleng, batang, pulsa, ton kilometer (ton-km), jam, menit, persen (%).

*Other units: unit, pack, pieces, sheet, tin, pulse, ton-kilometres(ton-km), hour, minute, percent (%).*

Perbedaan angka di belakang koma disebabkan oleh pembulatan angka.  
*The difference in decimal numbers is caused by rounding.*



## DAFTAR SINGKATAN/ LIST OF ABBREVIATIONS

SI	: Stasiun Iklim
SIMPK	: Stasiun Meteorologi Pertanian Khusus
t.t	: Tempat tidur
BCG	: Bacillus Calmette Guerin
DPT	: Difteri, Pertusis, Tetanus
TT	: Tetanus Toxoid
IOT	: Industri Obat Tradisional/ <i>Traditional Medicine Industry</i>
IKOT	: Industri Kecil Obat Tradisional/ <i>Traditional Medicine Small</i>
Alkes	: Alat kesehatan/ <i>Health Kits</i>
PKRT	: Perbekalan Kesehatan Rumah tangga/ <i>Household Health Logistics</i>
Kompl	: Komplemen/ <i>Complement</i>
IRTP	: Industri Pangan Produksi Rumah Tangga/ <i>Foods Home Industry</i>
PBF	: Pedagang Besar Farmasi/ <i>Pharmacy Whole-seller</i>
GFK	: Gudang Farmasi Kab/Kota/Regency/ <i>Municipality Pharmacy Warehouse</i>
RB	: Rumah Bersalin/ <i>Delivery House</i>
Pustu	: Puskesmas pembantu/ <i>Auxiliary Public Health Center</i>
BP	: Balai Pengobatan/ <i>Polyclinic</i>
TPS	: Tempat Pembuangan Sementara / <i>landfill</i>
Jamkesmas	: Jaminan kesehatan masyarakat miskin/ <i>Poor public health insurance</i>
PJKMU	: Program Jaminan Kesehatan Masyarakat Umum
SIUP	: Surat Ijin Usaha Perdagangan/ <i>Trading Permission Letter</i>
TDP	: Tanda Daftar Perusahaan/ <i>Company Registration Identity</i>
API	: Angka Pengenal Importir/ <i>Importer's Identity Number</i>





## Statistik Kunci, 2017–2019

### Key Statistics, 2017–2019

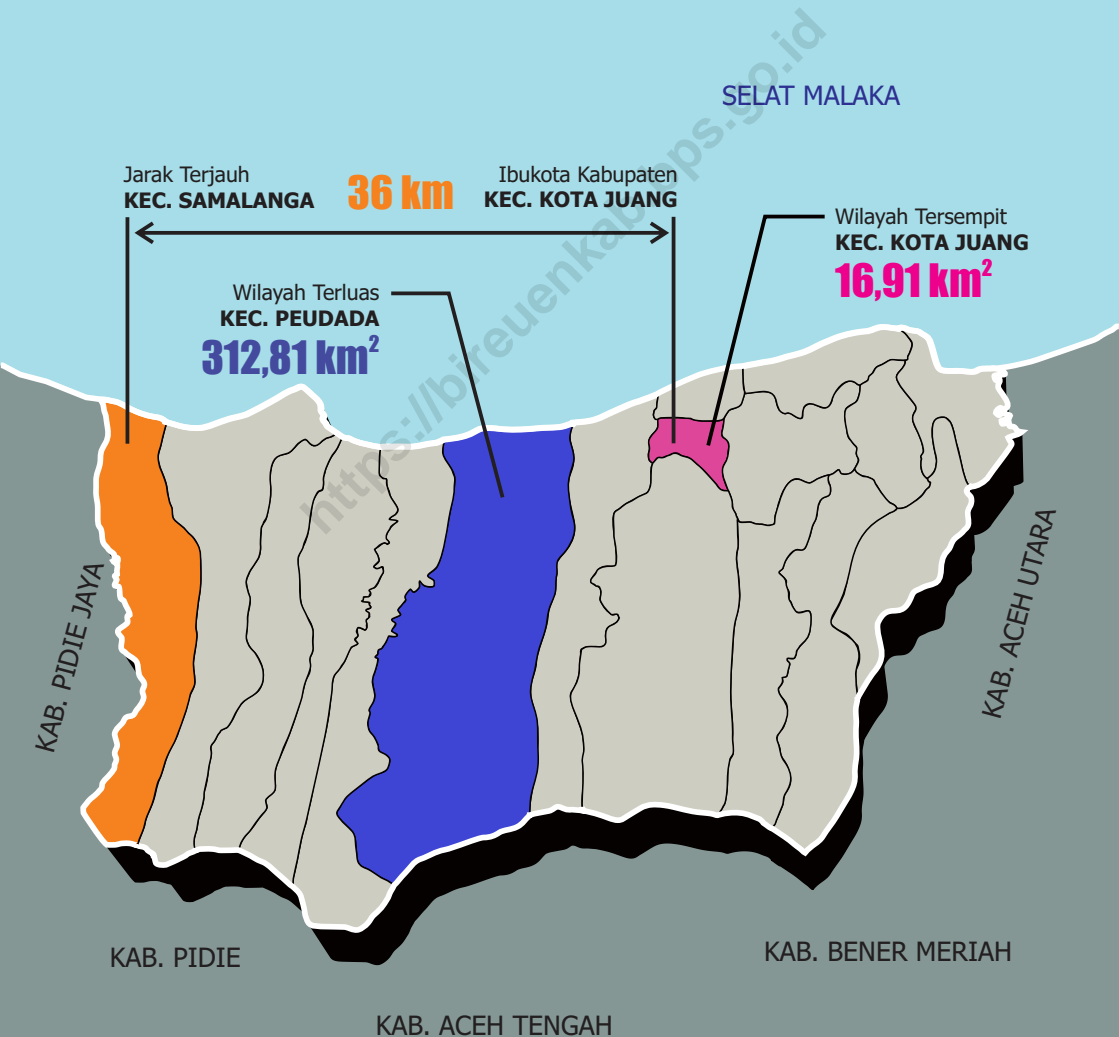
Rincian/Description	Satuan/Unit	2017	2018	2019
(1)	(2)	(3)	(4)	(5)
<b>SOSIAL/SOCIAL</b>				
Penduduk <sup>1</sup> /Population <sup>1</sup>	ribu/thousand	453,224	461,726	471,635
Laju Pertumbuhan Penduduk <sup>1</sup> /Population Growth <sup>1</sup>	%	2,16	1,88	2,14
Angka Harapan Hidup <sup>1-e</sup> /Life Expectancy Rate <sup>1</sup>	tahun/years	70,8	70,92	71,16
Angka Melek Huruf Usia 15+/ <i>Literacy Rate Aged 15+</i>	%		99,43	98,89
Tingkat Partisipasi Angkatan Kerja -TPAK <sup>2,3</sup> <i>Labour Force Participation Rate-LFPR<sup>2,3</sup></i>	%	70,61	64,96	67,10
Tingkat Pengangguran Terbuka-TPT <sup>2</sup> <i>Unemployment Rate-UR<sup>2</sup></i>	%	4,5 <sup>4</sup>	3,52 <sup>4</sup>	3,88 <sup>4</sup>
Penduduk Miskin <sup>5</sup> /Poor People <sup>4</sup>	ribu/thousand	71,54	65,74	63,60
Persentase Penduduk Miskin <sup>4</sup> <i>Percentage of Poor People<sup>4</sup></i>	%	15,87	14,31	13,56
Indeks Pembangunan Manusia-IPM <sup>5</sup> <i>Human Development Index<sup>5</sup></i>	–	71,11	71,37	72,27
<b>EKONOMI/ECONOMIC</b>				
Produk Domestik Regional Bruto (PDRB) Harga Berlaku <sup>6</sup> <i>Gross Regional Domestic Bruto (GRDP) at Current Price<sup>6</sup></i>	triliun rupiah <i>trillion rupiahs</i>	11 410,92 <sup>x</sup>	12 138,53 <sup>xx</sup>	12 955,73 <sup>xx</sup>
Laju Pertumbuhan Ekonomi <sup>8</sup> /Economic Growth <sup>7</sup>	%	4,23 <sup>x</sup>	4,33 <sup>xx</sup>	5,0 <sup>xx</sup>
PDRB Per Kapita Harga Berlaku <sup>6,8</sup> <i>Per Capita of GRDP at Current Price<sup>6,8</sup></i>	juta rupiah <i>million rupiahs</i>	25,18 <sup>x</sup>	26,29 <sup>xx</sup>	27,47 <sup>xx</sup>

- Catatan/Notes: <sup>1</sup> Hasil proyeksi penduduk Indonesia 2010–2035 (pertengahan tahun/Juni)/*The result of Indonesia population prjection 2010–2035 (mid year/June)*
- <sup>2</sup> Kondisi Agustus/Condition at August
- <sup>3</sup> Menggunakan penimbang hasil proyeksi penduduk tahun 2010–2035/Weighted by the 2010–2035 population projection
- <sup>4</sup> Kondisi Maret/Condition at March
- <sup>5</sup> Sejak tahun 2010, IPM dihitung dengan metode baru. Komponen IPM metode baru adalah angka harapan hidup saat lahir, harapan lama sekolah, rata-rata lama sekolah, dan pengeluaran per kapita/*Since 2010, HDI was calculated using new method. New HDI component are life expectancy at birth, expected years of schooling, means years of schooling, and expenditure per capita*
- <sup>6</sup> Mulai tahun 2010 mengadopsi System of National Account 2008 (SNA 2008)/*Since 2010 is in line with System of National Account 2008 (SNA 2008)*
- <sup>7</sup> Menggunakan tahun dasar 2010 (2010=100)/*Using 2010 base year (2010=100)*
- <sup>8</sup> Menggunakan proyeksi penduduk berdasarkan hasil SP2010/*Using population projection based on SP2010*



# 01

## GEOGRAFI DAN IKLIM GEOGRAPHY AND CLIMATE





**PENJELASAN TEKNIS****TECHNICAL NOTES**

1. Secara astronomis, Kabupaten Bireuen terletak antara 4° 53' 20,3"- 5° 16' 25,8" Lintang Utara dan 96° 55' 30,1" - 96° 19' 45,9" Bujur Timur serta berada pada ketinggian 0 - 2637 meter dari permukaan laut (DPL).
  2. Berdasarkan posisi geografisnya, wilayah Kabupaten Bireuen memiliki batas-batas: Utara - Selat Malaka; Tenggara - Bener Meriah; Selatan - Aceh Tengah; Timur - Aceh Utara; Barat - Pidie Jaya; Barat Daya - Pidie
  3. Berdasarkan letak geografinya, Kabupaten Bireuen berada pada Pulau Sumatera yang menjadi bagian dari Kepulauan Indonesia
  4. Kabupaten Bireuen terdiri dari 17 kecamatan, yaitu:
    - Kecamatan Samalanga
    - Kecamatan Simpang Mamplam
    - Kecamatan Pandrah
    - Kecamatan Jeunieb
    - Kecamatan Peulimbang
    - Kecamatan Peudada
    - Kecamatan Juli
    - Kecamatan Jeumpa
    - Kecamatan Kota Juang
    - Kecamatan Kuala
    - Kecamatan Jangka
    - Kecamatan Peusangan
    - Kecamatan Peusangan Selatan
    - Kecamatan Peusangan Siblah Krueng
1. *Astronomically, Bireuen Regency lies between latitude 4° 53' 20,3"- 5° 16' 25,8" North, longitudes 96° 55' 30,1" - 96° 19' 45,9" East, and at an altitude of 0 - 2637 meters above sea level.*
  2. *In terms of geographic position, Bireuen Regency has boundaries as follows: North - Malacca Strait; Southeast - Bener Meriah; South - Aceh Tengah; East - Aceh Utara; West - Pidie Jaya; Southwest - Pidie.*
  3. *In terms of geographic location, Bireuen Regency is located in Sumatera Island, which is part of Indonesian Archipelago.*
  4. *Bireuen Regency has 17 subdistricts. There are:*
    - *Samalanga subdist*
    - *Simpang Mamplam subdistrict*
    - *Pandrah subdistrict*
    - *Jeunieb subdistrict*
    - *Peulimbang subdistrict*
    - *Peudada subdistrict*
    - *Juli subdistrict*
    - *Jeumpa subdistrict*
    - *Kota Juang subdistrict*
    - *Kuala subdistrict*
    - *Jangka subdistrict*
    - *Peusangan subdistrict*
    - *Peusangan Selatan subdistrict*
    - *Peusangan Siblah Krueng subdistrict*

- Kecamatan Makmur
- Kecamatan Gandapura
- Kecamatan Kuta Blang

- Makmur subdistrict
- Gandapura subdistrict
- Kuta Blang subdistrict

5. Curah hujan merupakan ketinggian air hujan yang terkumpul dalam tempat yang datar, tidak menguap, tidak meresap, dan tidak mengalir. Curah hujan 1 (satu) milimeter artinya dalam luasan satu meter persegi pada tempat yang datar tertampung air setinggi satu milimeter atau tertampung air sebanyak satu liter. Intensitas hujan adalah banyaknya curah hujan persatuan jangka waktu tertentu. Apabila dikatakan intensitasnya besar berarti hujan lebat dan kondisi ini sangat berbahaya karena berdampak dapat menimbulkan banjir, longsor dan efek negatif terhadap tanaman.

5. *Rainfall is the height of rainwater collected in a flat level, that do not evaporate, seep, and flowing. Rainfall of 1 (one) millimeter means in an area of one square meter at a flat level as high as one millimeter of water was accommodated or accommodated as much as one liter of water. Rainfall intensity is the amount of rainfall in a given time period. When it is said great intensity means heavy rains and these conditions is very dangerous because the impact can cause floods, landslides and negative effects on plants.*

**ULASAN****DESCRIPTION****Geografi**

Geografi Kabupaten Bireuen memiliki luas sekitar 1.798,25 km<sup>2</sup> atau 3,16 % dari luas wilayah Provinsi Aceh. Kabupaten Bireuen terletak antara 4° 53' 20,3"- 5° 16' 25,8" Lintang Utara dan 96° 55' 30,1" - 96° 19' 45,9" Bujur Timur, serta berada pada ketinggian 0 – 2637 meter dari permukaan laut (DPL).

Sejak tahun 2004, secara administratif Kabupaten Bireuen memiliki 17 kecamatan, terdiri dari 609 desa dan 75 kemukiman dengan batas wilayah sebagai berikut:

Utara	: Selat Malaka
Timur	: Kab. Aceh Utara
Tenggara	: Kab. Bener Meriah
Selatan	: Kab. Aceh Tengah
Barat Daya	: Kab. Pidie
Barat	: Kab. Pidie Jaya

Kecamatan Peudada merupakan kecamatan terluas dengan luas wilayah sekitar 312,81 km<sup>2</sup>, sedangkan Kecamatan Kota Juang merupakan kecamatan dengan luas wilayah terkecil sekitar 16,91 km<sup>2</sup>, karena merupakan wilayah ibukota Kabupaten Bireuen dan pusat pemerintahan serta pusat perdagangan dan bisnis di Kabupaten Bireuen.

**Geography**

*Area of Bireuen district was of 1.798,25 km.sq or 3,16 % from the area of Aceh Province. Bireuen Regency lies between latitude 04° 54' – 05° 21' North, longitudes 96° 20' – 97° 21' East, and at an altitude of 0 – 2637 meters above sea level.*

*Since 2004, administratively, this regency has 17 districts, comprising of 609 villages and 75 settlement with the bounds:*

<i>North</i>	<i>: Malacca Strait</i>
<i>East</i>	<i>: Aceh Utara Regency</i>
<i>Southeast</i>	<i>: Bener Meriah Regency</i>
<i>South</i>	<i>: Aceh Tengah Regency</i>
<i>Southwest</i>	<i>: Pidie Regency</i>
<i>West</i>	<i>: Pidie Jaya Regency</i>

*Peudada is the largest subdistrict, covers an area of approximately 312.81 square kilometers, while Kota Juang is the smallest one, covers an area of approximately 16.91 square kilometres, Because it is the capital region of Bireuen Regency and the center of government and the center of trade and business in Bireuen Regency.*

Jarak dari Kecamatan ke Ibukota Kabupaten, antara lain :

1. Samalanga-Kota Bireuen: 36 km.
2. Simpang Mamplam-Kota Bireuen : 28 km.
3. Pandrah-Kota Bireuen : 23 km.
4. Jeunieb-Kota Bireuen : 20 km.
5. Peulimbang-Kota Bireuen : 16 km.
6. Peudada-Kota Bireuen : 12 km.
7. Juli-Kota Bireuen : 12 km.
8. Jeumpa-Kota Bireuen : 4 km.
9. Kota Juang-Kota Bireuen : 0 km.
10. Kuala-Kota Bireuen : 3 km
11. Jangka-Kota Bireuen : 16 km
12. Peusangan-Kota Bireuen : 10 km
13. Peusangan Selatan-Kota Bireuen : 17 km
14. Peusangan Siblah Krueng-Kota Bireuen : 18 km
15. Makmur-Kota Bireuen : 29 km
16. Gandapura-Kota Bireuen : 23 km
17. Kutablang-Kota Bireuen : 17 km

### **Iklm**

Akibat dari Kabupaten Bireuen yang memiliki geografis yang disebutkan di atas, maka Kabupaten Bireuen memiliki karakter iklim yang unik. Selama tahun 2019, suhu di Kabupaten Bireuen berkisar antara 20,0°C - 34,4°C.

Secara umum, rata-rata curah hujan tertinggi di Kabupaten Bireuen selama tahun 2019 terjadi pada bulan Desember, yaitu sebanyak 128 mm dengan jumlah hari hujan terbanyak

*Distance between Province Capital to Regencies/City:*

1. *Samalanga-Kota Bireuen: 36 km.*
2. *Simpang Mamplam-Kota Bireuen : 28 km.*
3. *Pandrah-Kota Bireuen : 23 km.*
4. *Jeunieb-Kota Bireuen : 20 km.*
5. *Peulimbang-Kota Bireuen : 16 km.*
6. *Peudada-Kota Bireuen : 12 km.*
7. *Juli-Kota Bireuen : 12 km.*
8. *Jeumpa-Kota Bireuen : 4 km.*
9. *Kota Juang-Kota Bireuen : 0 km.*
10. *Kuala-Kota Bireuen : 3 km*
11. *Jangka-Kota Bireuen : 16 km*
12. *Peusangan-Kota Bireuen : 10 km*
13. *Peusangan Selatan-Kota Bireuen : 17 km*
14. *Peusangan Siblah Krueng-Kota Bireuen : 18 km*
15. *Makmur-Kota Bireuen : 29 km*
16. *Gandapura-Kota Bireuen : 23 km*
17. *Kutablang-Kota Bireuen : 17 km*

### **Climate**

*As a result of the Bireuen Regency which has the geographic explained above, the Bireuen Regency has a unique climatic character. During 2019, temperatures in Bireuen Regency will range from 20.0°C - 34.4°C.*

*Generally, in Bireuen Regency the highest rainfall average during 2019 was in December that of 128 mm with the most number of rain days in November, that is 24 days. The average*

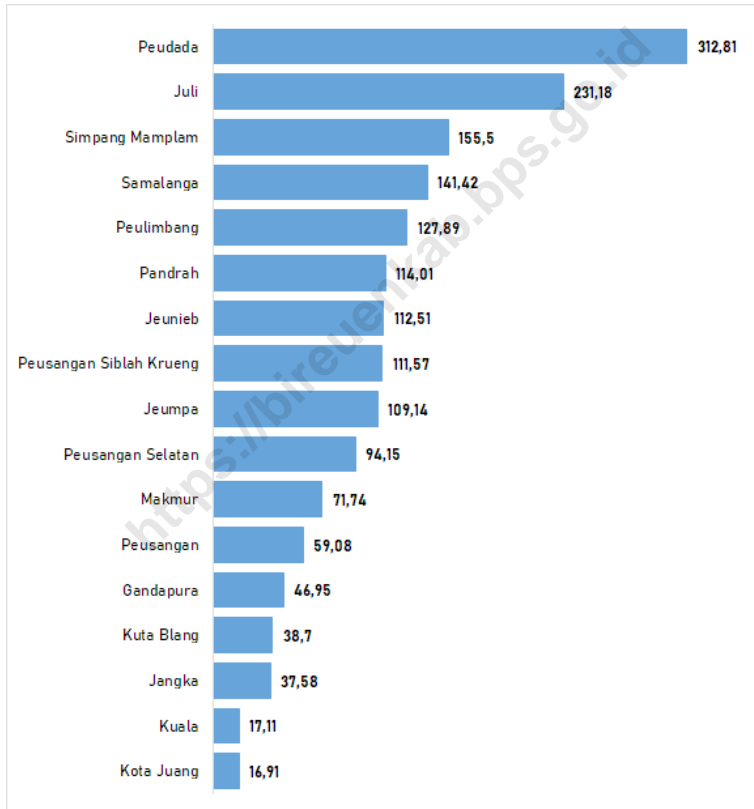


di bulan November, yaitu sebanyak 24 hari. Rata-rata curah hujan di Kabupaten Bireuen sepanjang tahun 2019 adalah 81 mm.

*rainfall in Bireuen Regency during 2019 is 81 mm.*

<https://bireuenkab.bps.go.id>

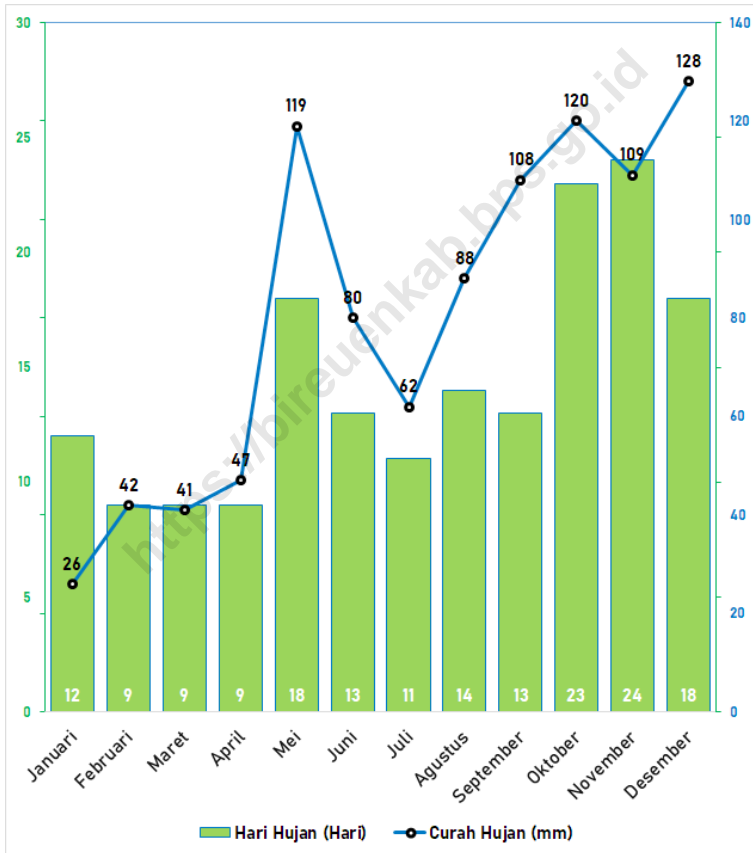
**Gambar 1.1** Luas Daerah menurut Kecamatan (km<sup>2</sup>), 2019  
**Figures 1.1** Area of Subdistrict (km<sup>2</sup>), 2019



Sumber/Source : Berdasarkan Peraturan Menteri Dalam Negeri No. 66 Tahun 2011 tanggal 28 Desember 2011  
 Based on Minister Of Home Affairs Regulation No 66/2011, December 28,2011

**Gambar** 1.2  
**Figures**

**Jumlah Hari Hujan dan Curah Hujan (mm) menurut Bulan, 2019**  
**Number of Rainy Day and Precipitation (mm) by Month, 2019**



Sumber/Source : Badan Meteorologi, Klimatologi, dan Geofisika (BMKG) Kabupaten Bireuen  
Meteorology, Climatology and Geophysics Agency of Bireuen Regency

<https://bireuenkab.bps.go.id>

## 1.1 KEADAAN GEOGRAFI GEOGRAPHY CONDITION

**Tabel**  
**Table** 1.1.1 **Luas Daerah dan Jumlah Pulau Menurut Kecamatan di Kabupaten Bireuen, 2019**  
**Total Area and Number of Islands by Subdistrict in Bireuen Regency, 2019**

Kecamatan Subdistrict	Ibukota Kecamatan Capital of Subdistrict	Luas <sup>1</sup> Total Area <sup>1</sup> (km <sup>2</sup> /sq.km)
(1)	(2)	(3)
Samalanga	Samalanga	141,42
Simpang Mamplam	Simpang Mamplam	155,50
Pandrah	Pandrah Kandeh	114,01
Jeunieb	Jeunieb	112,51
Peulimbang	Peulimbang	127,89
Peudada	Peudada	312,81
Juli	Beunytot	231,18
Jeumpa	Blang Bladeh	109,14
Kota Juang	Bandar Bireuen	16,91
Kuala	Cot Batee	17,11
Jangka	Jangka	37,58
Peusangan	Matang Glumpang Dua	59,08
Peusangan Selatan	Geulanggang Labu	94,15
Peusangan Siblah Krueng	Lueng Daneuen	111,57
Makmur	Ulee Gle	71,74
Gandapura	Geurugok	46,95
Kuta Blang	Kuta Blang	38,70
<b>Bireuen</b>		<b>1 798,25</b>

Lanjutan Tabel/Continued Table 1.1.1

Kecamatan Subdistrict	Persentase terhadap Luas Wilayah Percentage to Area	Jumlah Pulau <sup>2</sup> Number of Islands <sup>2</sup>
(1)	(4)	(5)
Samalanga	7,9	0
Simpang Mamplam	8,7	0
Pandrah	6,3	0
Jeunieb	6,3	0
Peulimbang	7,1	0
Peudada	17,4	0
Juli	12,9	0
Jeumpa	6,1	0
Kota Juang	0,9	0
Kuala	1,0	0
Jangka	2,1	0
Peusangan	3,3	0
Peusangan Selatan	5,2	0
Peusangan Siblah Krueng	6,2	0
Makmur	4,0	0
Gandapura	2,6	0
Kuta Blang	2,2	0
<b>Bireuen</b>	<b>100</b>	<b>0</b>

Catatan/Note: <sup>1</sup> Berdasarkan Peraturan Menteri Dalam Negeri Nomor 137 Tahun 2017 tanggal 29 Desember 2017/*Based on Minister of Home Affairs Regulation Number 137/2017, December 29, 2017*

<sup>2</sup> Berdasarkan informasi Kementerian Dalam Negeri Tahun 2018/*Based on information from Ministry of Home Affairs, 2018*

Sumber/Source: Badan Perencanaan Pembangunan Daerah Kabupaten Bireuen/*Regional Development and Planning Board of Bireuen Regency*

**Tabel**  
**Table** 1.1.2**Tinggi Wilayah dan Jarak ke Ibukota Kabupaten Menurut Kecamatan di Kabupaten Bireuen, 2019**  
**Altitude and Distance to the Capital of Regency by Subdistrict in Bireuen Regency, 2019**

Kecamatan Subdistrict	Tinggi Wilayah (mdpl) Altitude (m a.s.l.)	Jarak ke Ibukota Distance to the Capital
(1)	(2)	(3)
Samalanga	0 - 1700	36
Simpang Mamplam	0 - 1700	28
Pandrah	0 - 1700	23
Jeunieb	0 - 1700	20
Peulimbang	0 - 1700	16
Peudada	0 - 1700	12
Juli	0 - 650	12
Jeumpa	0 - 1700	4
Kota Juang	0 - 224	0
Kuala	0 - 224	3
Jangka	0 - 224	16
Peusangan	0 - 224	10
Peusangan Selatan	0 - 1700	17
Peusangan Siblah Krueng	0 - 1700	18
Makmur	0 - 650	29
Gandapura	0 - 224	23
Kuta Blang	0 - 224	17
<b>Bireuen</b>	<b>0 - 1700</b>	

Sumber/Source: Badan Perencanaan Pembangunan Daerah Kabupaten Bireuen/ *Regional Development and Planning Board of Bireuen Regency*

## 1.2 IKLIM CLIMATE

**Tabel** 1.2.1 **Pengamatan Unsur Iklim Menurut Bulan di Stasiun Badan Meteorologi, Klimatologi, dan Geofisika Kabupaten Bireuen, 2019**  
*Observation of Climate Elements at the Meteorology, Climatology and Geophysics Agency Station in Bireuen Regency, 2019*

Bulan Month	Suhu (°C) Temperature			Kelembaban Humidity		
	Minimal Minimum	Rata-rata Average	Maksimal Maximum	Minimal Minimum	Rata-rata Average	Maksimal Maximum
(1)	(2)	(3)	(4)	(5)	(6)	(7)
Januari/January	21,0	...	32,8	...	87	...
Februari/February	22,6	...	31,6	...	80	...
Maret/March	23,1	...	32,4	...	80	...
April/April	20,0	...	34,2	...	82	...
Mei/May	23,0	...	33,4	...	83	...
Juni/June	21,3	...	33,5	...	83	...
Juli/July	21,8	...	34,3	...	81	...
Agustus/August	22,0	...	34,4	...	81	...
September/September	22,4	...	33,4	...	86	...
Oktober/October	21,6	...	31,8	...	88	...
November/November	21,0	...	32,3	...	88	...
Desember/December	21,5	...	33,4	...	86	...



Lanjutan Tabel/*Continued Table 1.2.1*

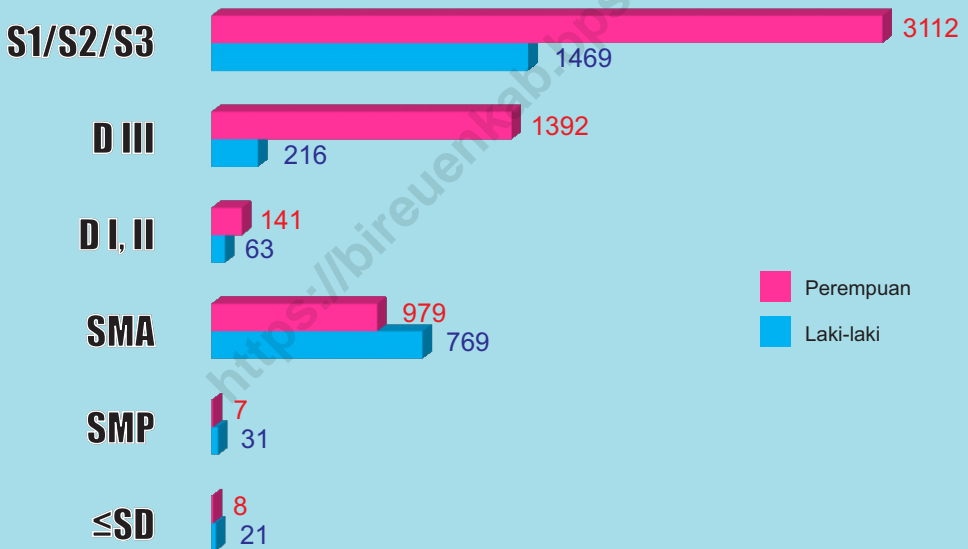
Bulan Month	Kecepatan Angin (m/detik) Wind Velocity (m/sec)			Tekanan Udara Atmospheric Pressure (mb)		
	Minimal Minimum	Rata-rata Average	Maksimal Maximum	Minimal Minimum	Rata-rata Average	Maksimal Maximum
(1)	(8)	(9)	(10)	(11)	(12)	(13)
Januari/January	...	4	14	...	1 010,9	...
Februari/February	...	3	14	...	1 011,8	...
Maret/March	...	4	10	...	1 010,8	...
April/April	...	4	23	...	1 009,4	...
Mei/May	...	4	11	...	1 009,8	...
Juni/June	...	3	10	...	1 008,9	...
Juli/July	...	4	12	...	1 009,7	...
Agustus/August	...	4	13	...	1 009,4	...
September/September	...	4	14	...	1 010,8	...
Oktober/October	...	4	9	...	1 010,3	...
November/November	...	4	12	...	1 010,2	...
Desember/December	...	5	14	...	1 010,9	...

Lanjutan Tabel/*Continued Table 1.2.1*

<b>Bulan Month</b>	<b>Hari Hujan Rainy Day</b>	<b>Curah Hujan Precipitation (mm)</b>	<b>Penyinaran Matahari/ (%) Sunshine (%)</b>
(1)	(14)	(15)	(16)
Januari/ <i>January</i>	12	26	68
Februari/ <i>February</i>	9	42	79
Maret/ <i>March</i>	9	41	86
April/ <i>April</i>	9	47	69
Mei/ <i>May</i>	18	119	64
Juni/ <i>June</i>	13	80	58
Juli/ <i>July</i>	11	62	70
Agustus/ <i>August</i>	14	88	74
September/ <i>September</i>	13	108	45
Oktober/ <i>October</i>	23	120	43
November/ <i>November</i>	24	109	50
Desember/ <i>December</i>	18	128	50

Sumber/*Source*: Badan Meteorologi, Klimatologi, dan Geofisika (BMKG) Kabupaten Bireuen / *Meteorology, Climatology and Geophysics Agency of Bireuen Regency*

## Jumlah PNS di Kabupaten Bireuen Berdasarkan Tingkat Pendidikan





**PENJELASAN TEKNIS**

1. Anggota Dewan Perwakilan Rakyat Daerah (DPRD) dipilih melalui pemilihan umum (pemilu) dan dilantik dalam masa jabatan lima tahun.
2. Susunan pemerintahan Republik Indonesia periode 2014–2019 terdiri dari presiden, wakil presiden, lembaga tinggi negara, kementerian, setingkat menteri, dan Lembaga Pemerintahan Non Kementerian (LPNK).
3. Lembaga tinggi negara terdiri dari Majelis Permusyawaratan Rakyat (MPR), Dewan Perwakilan Rakyat (DPR), Badan Pemeriksa Keuangan (BPK), dan Mahkamah Agung (MA), Dewan Perwakilan Daerah (DPD), Mahkamah Konstitusi (MK), dan Komisi Yudisial (KY).
4. Kementerian terdiri dari kementerian koordinator dan kementerian.
5. Kementerian koordinator terdiri dari bidang politik, hukum, dan keamanan (Polhukam), bidang perekonomian, bidang pembangunan manusia dan kebudayaan, dan bidang kemaritiman.
6. Kementerian terdiri dari Kementerian Sekretaris Negara, Kementerian Dalam Negeri,

**TECHNICAL NOTES**

1. *Regional House of Representatives (DPRD) members are elected through a general election and appointed for a five-years membership.*
2. *The government structure of the Republic of Indonesia period 2009–2014 consists of president, vice president, state supreme agencies, ministries, ministerial level institutions, and non-ministerial institutions.*
3. *State supreme agencies consist of The People's Consultative Assembly, The House of Representative, The Audit Board of the Republic of Indonesia, Supreme Court, Local Councils, Constitutional Court, and Judicial Commission.*
4. *Ministries consist of coordinating ministry and departmental ministry.*
5. *Coordinating ministries consist of Coordinating Ministry for Political, Legal, and Security Affairs, Coordinating Ministry for the Economy, Coordinating Ministry for Maritime Affairs, and Coordinating Ministry for Human Development and Culture.*
6. *Departmental Ministries consist of State Secretary; Ministry of Home Affairs; Ministry of Foreign Affairs;*

Kementerian Luar Negeri,  
 Kementerian Perencanaan  
 Pembangunan Nasional/  
 Bappenas, Kementerian  
 Pertahanan, Kementerian  
 Hukum dan Hak Asasi Manusia,  
 Kementerian Keuangan,  
 Kementerian Energi dan Sumber  
 Daya Mineral, Kementerian  
 Perindustrian, Kementerian  
 Perdagangan, Kementerian  
 Pertanian, Kementerian  
 Perhubungan, Kementerian  
 Kelautan dan Perikanan,  
 Kementerian Ketenagakerjaan,  
 Kementerian Badan Usaha Milik  
 Negara, Kementerian Koperasi  
 dan UKM, Kementerian Pekerjaan  
 Umum dan Perumahan Rakyat,  
 Kementerian Lingkungan Hidup  
 dan Kehutanan, Kementerian  
 Agraria dan Tata Ruang/  
 Badan Pertanahan Nasional,  
 Kementerian Kesehatan,  
 Kementerian Kebudayaan dan  
 Pendidikan Dasar Menengah,  
 Kementerian Sosial, Kementerian  
 Agama, Kementerian Pariwisata,  
 Kementerian Komunikasi dan  
 Informatika, Kementerian  
 Pendayagunaan Aparatur  
 Negara dan Reformasi Birokrasi,  
 Kementerian Pemuda dan  
 Olahraga, Kementerian Desa,  
 Pembangunan Daerah Tertinggal  
 dan Transmigrasi, Kementerian  
 Riset Teknologi dan Pendidikan  
 Tinggi, dan Kementerian  
 Pemberdayaan Perempuan  
 dan Perlindungan Anak.

*Ministry of National Development  
 Planning/Chairperson of National  
 Development Planning Agency;  
 Ministry of Defense; Ministry  
 of Justice and Human Rights;  
 Ministry of Finance; Ministry of  
 Energy and Mineral Resources;  
 Ministry of Industry; Ministry of  
 Trade; Ministry of Agriculture;  
 Ministry of Transportation; Ministry  
 of Maritime Affairs and Fisheries;  
 Ministry of Manpower; Ministry of  
 State Owned Enterprises; Ministry  
 of Cooperatives and Small and  
 Medium Enterprises; Ministry of  
 Public Works and Public Housing;  
 Ministry of Environment and  
 Forestry; Ministry of Agrarian Affairs  
 and Spatial Planning/National  
 Land Agency; Ministry of Health;  
 Ministry of Culture and Elementary  
 & Secondary Education; Ministry of  
 Social Services; Ministry of Religious  
 Affairs; Ministry of Tourism;  
 Ministry of Communication  
 and Informatics; Ministry of  
 Empowerment of State Apparatus  
 and Bureaucracy Reform; Ministry  
 of Youth and Sports Affairs;  
 Ministry of Village Development,  
 Disadvantaged Regions and  
 Transmigration; Ministry of  
 Research, Technology, and Higher  
 Education; and Ministry of Women  
 Empowerment and Child Protection*

7. Setingkat Menteri terdiri dari Kejaksaan Agung, Tentara Nasional Indonesia, dan Kepolisian Negara Republik Indonesia
8. Lembaga Pemerintah Non Kementerian terdiri dari Arsip Nasional Republik Indonesia, Badan Intelijen Negara, Badan Kepegawaian Negara, Badan Kependudukan dan Keluarga Berencana Nasional, Badan Koordinasi Penanaman Modal, Badan Informasi Geospasial, Badan Meteorologi, Klimatologi, dan Geofisika, Badan Narkotika Nasional, Badan Nasional Penanggulangan Bencana, Badan Nasional Penanggulangan Terorisme, Badan Nasional Penempatan dan Perlindungan Tenaga Kerja Indonesia, Badan Pengawasan Obat dan Makanan, Badan Pengawasan Tenaga Nuklir, Badan Pengawasan Keuangan dan Pembangunan, Badan Pengkajian dan Penerapan Teknologi, Badan Pusat Statistik, Badan SAR Nasional, Badan Standardisasi Nasional, Badan Tenaga Nuklir Nasional, Lembaga Administrasi Negara, Lembaga Ilmu Pengetahuan Indonesia, Lembaga Ketahanan Nasional, Lembaga Kebijakan Pengadaan Barang/Jasa Pemerintah, Lembaga Penerbangan dan Antariksa Nasional, Lembaga Sandi Negara, dan Perpustakaan Nasional Republik Indonesia.
7. *Ministerial Level Officials consist of, Attorney General, Indonesian National Defense Force, and Indonesian National Police.*
8. *Non Ministerial Institutions consist of National Archive of the Republic of Indonesia, State Intelligence Board, National Civil Service Agency, National Population and Family Planning Board, Investment Coordinating Board, Geospatial Information Agency, Meteorology, Climatology, and Geophysics Agency, National Narcotics Agency, National Agency for Disaster Management, National Counter Terrorism Agency, The National Authority for The Placement and Protection of Indonesian Overseas Workers, National Agency of Drugs and Foods Control, Nuclear Energy Controlling Board, Audit and Development Supervising Agency, Agency for the Assesment and Application Technology, BPS-Statistics Indonesia, National Search and Rescue Agency, National Standardization Board, National Nuclear Energy Board, National Institute of Administration, National Institute of Science, National Resilience Institute, Government Procurement Policy Board, National Institute of Space and Aeronautics, National Crypto Agency, and National Library of Republic of Indonesia.*

9. Realisasi Penerimaan dan Pengeluaran Pemerintah Daerah Kabupaten adalah realisasi / perhitungan APBD Kabupaten pada tiap tahun anggaran
  10. Pendapatan Asli Daerah (PAD) adalah pendapatan yang diperoleh daerah yang dipungut berdasarkan peraturan daerah sesuai dengan peraturan perundang-undangan, guna keperluan daerah yang bersangkutan dalam membiayai kegiatannya.
  11. Dana Perimbangan adalah dana yang bersumber dari pendapatan APBN yang dialokasikan kepada Daerah untuk mendanai kebutuhan daerah dalam rangka pelaksanaan desentralisasi.
  12. Lain-lain Pendapatan yang Sah adalah pendapatan lainnya dari pemerintah pusat dan atau dari instansi pusat, serta dari daerah lainnya.
9. *Actual revenue and expenditure of Regencial Government is the realization regencial budget calculations for every fiscal year.*
  10. *Original Local Government Revenue is revenue that with held based on local regulations in accordance with the legislation, for the purposes of financing their activities.*
  11. *Balanced Budget is the fund coming from the state budget that allocated to regions to fund their needs in the context of decentralization.*
  12. *Other Legal Revenue is other income that coming from the central government and or from the central agencies, as well as from other local government.*



**ULASAN****DESCRIPTION****Wilayah Administratif**

Kabupaten Bireuen sebelumnya merupakan bagian dari Kabupaten Aceh Utara. Kemudian, melalui Undang-undang Nomor 48 Tahun 1999 dan selanjutnya diubah dengan Undang-undang Nomor 8 Tahun 2000, Bireuen dimekarkan menjadi sebuah kabupaten yang otonom. Sejak berdirinya, Kabupaten Bireuen telah terjadi perkembangan yang cukup signifikan dalam bidang pemerintahan, dimana pada awalnya terdiri dari 7 (tujuh) Kecamatan. Pada tahun 2001 dimekarkan menjadi 10 kecamatan selanjutnya pada tahun 2004 dimekarkan kembali menjadi 17 kecamatan.

Setiap Kecamatan memiliki desa/gampong yang jumlahnya berbeda-beda. Kecamatan yang memiliki desa terbanyak adalah Kecamatan Peusangan dengan 69 desa/gampong. Sementara kecamatan dengan desa paling sedikit adalah kecamatan Kuala dengan 20 desa/gampong.

**Dewan Perwakilan Rakyat Daerah**

Pemerintah Daerah adalah Pimpinan Daerah dan Dewan Perwakilan Rakyat (DPRD). Pimpinan Daerah bertanggungjawab sebagai eksekutif dan DPRD bertanggung jawab sebagai legislatif. Dewan Perwakilan

**Administratif Area**

*Bireuen was previously a part of the North Aceh regency. Through Law 48/1999 subsequently amended by Law 8/2000, it was broaden into an autonomous regency. Since the establishment, Bireuen's governmental system has occurred a significant developments. Bireuen formerly consists of 7 subdistricts. In 2001 it was broaden into 10 subdistricts, and in 2004 it has become 17 subdistricts.*

*Each subdistrict has different amount of villages. The subdistrict that has the most villages is Peusangan subdistrict with 69 villages / gampong. While subdistricts with the fewest villages are Kuala subdistricts with 20 villages / gampong.*

**The Regional House of Representative**

*Regional Government consists of of Head of Region and Parliament. Head of Region responsible in executive tasks and Parliament responsible in legislative tasks. Local Representative is a regional legislative.*

Rakyat (DPRD) adalah Badan Legislatif Daerah.

DPRD Kabupaten Bireuen masa bhakti 2019-2024 terdiri dari 40 orang anggota yang terdiri dari 37 laki-laki dan 3 perempuan. DPRD Kabupaten Bireuen ini dibagi atas empat fraksi, yaitu Fraksi Partai Aceh, Fraksi Partai Golongan Karya, Fraksi PKS-PPP-PAN dan Fraksi Juang Bersama.

Dalam menjalankan fungsinya, DPRD Kabupaten Bireuen dibentuk 3 badan (Badan Anggaran, Badan Legislasi, dan Badan Kehormatan) dan 5 komisi (Komisi I, II, III, IV, dan V) DPRD Bireuen.

Lembaga wakil rakyat ini sepanjang tahun 2019 sudah mampu menghasilkan produk hukum/qanun sebanyak 5 jenis produk hukum.

### **Sumber Daya Manusia**

Sumber daya manusia dalam pemerintahan yang dimaksud adalah Pegawai Negeri Sipil yang bertugas di jajaran Pemerintah Daerah Kabupaten Bireuen. Pegawai Negeri Sipil Pemerintah Kabupaten Bireuen tahun 2019 berjumlah 8.208 orang dimana duapertiganya atau sekitar 66 persen adalah pegawai perempuan. Pendidikan terakhir terbanyak yang ditamatkan adalah tingkat S1/S2/S3 sebanyak 55,8 persen. Untuk unit kerja pegawai negeri sipil yang paling banyak adalah Dinas Pendidikan, Pemuda, dan Olahraga yang mencapai

*The Representative of 2019-2024 period comprises 40 members that contains 37 male and 3 female. The Representative of Bireuen Regency coming from four fractions that It consist of Partai Aceh Fraction, Partai Golongan Karya Fraction, PKS-PPP-PAN Fraction and Juang Bersama Fraction.*

*To perform it duties, Bireuen House of Representatives (DPRD) formed three committeess and five commisions of Bireuen House of Representatives (DPRD).*

*Bireuen House of Representatives (DPRD) throughout the year 2019 has produced 6 kinds of law product/qanun*

### **Human Resources**

*Human Resources in government means civil servant that working in Bireuen Regency's Governemets. Civil Servants Government of Bireuen Regency in 2019 amounted to 8.208 employees in which 66 percent are female employees. The most education that graduated was Doctor as much as 55,8 percent. For working unit that most of civil servants was Office of education, young, and sports is 3.360, and Office of healths. 1 810 employees is 1.739.*

3.360 pegawai dan Dinas Kesehatan sebanyak 1.739 pegawai.

### **Keuangan Pemerintahan**

Berdasarkan data RAPBD Kabupaten Bireuen tahun 2019, rencana penerimaan Pendapatan Asli Daerah (PAD) tercatat sebesar Rp 156,2 milyar. Berdasarkan realisasi PAD, 3 dari 5 bagian sumber PAD telah memenuhi target. Penerimaan dari hasil pajak daerah telah memenuhi target, yaitu tercapai sebesar 100,67 persen. Sementara realisasi penerimaan PAD dari Bagian Laba Milik Daerah telah mencapai target yang ditetapkan sebesar 100 persen.

Realisasi penerimaan pendapatan pajak daerah yang terbesar berasal dari pajak penerangan jalan, sementara tidak ada pemasukan dari pajak pengambilan bahan galian C dan pajak air bawah tanah.

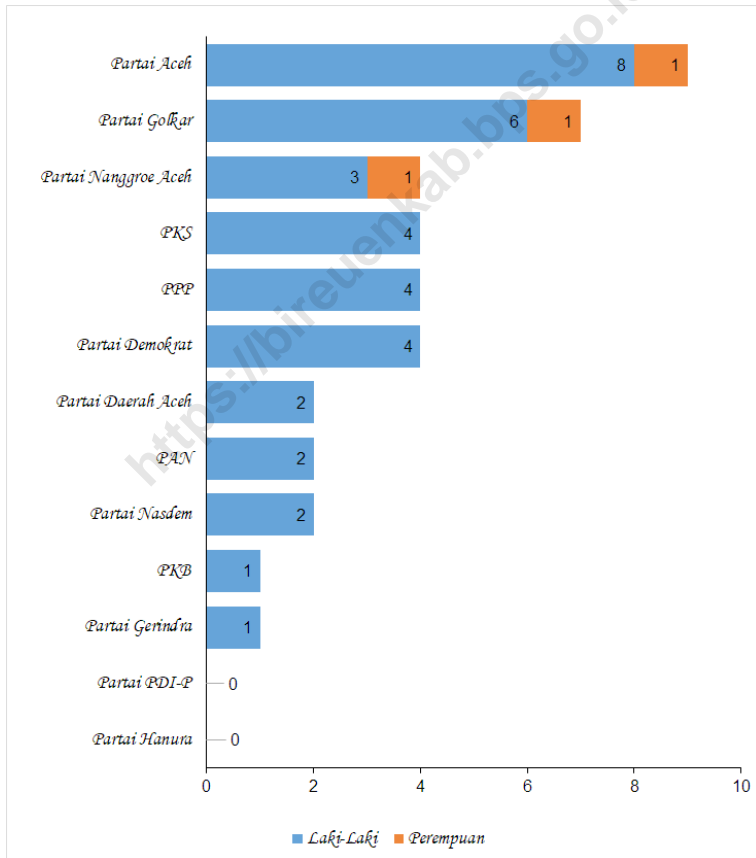
### **Government Finance**

*Based on data from 2019 Bireuen regency budgets, plan received from Regional Genuine Income Rp 156,2 billion. Based on PAD realization, 3 out of 5 parts of PAD sources have reach the target. Proceeds from regional tax is on target, it reached by 100,67 percent. While the realization of PAD acceptance of Regional's Company Profit has reached the target set by 100 percent.*

*The greatest revenue realization of local tax revenues comes from street lighting tax, while not revenue from tax collection excavated materials C and underground water tax.*

**Gambar** 2.1  
**Figures**

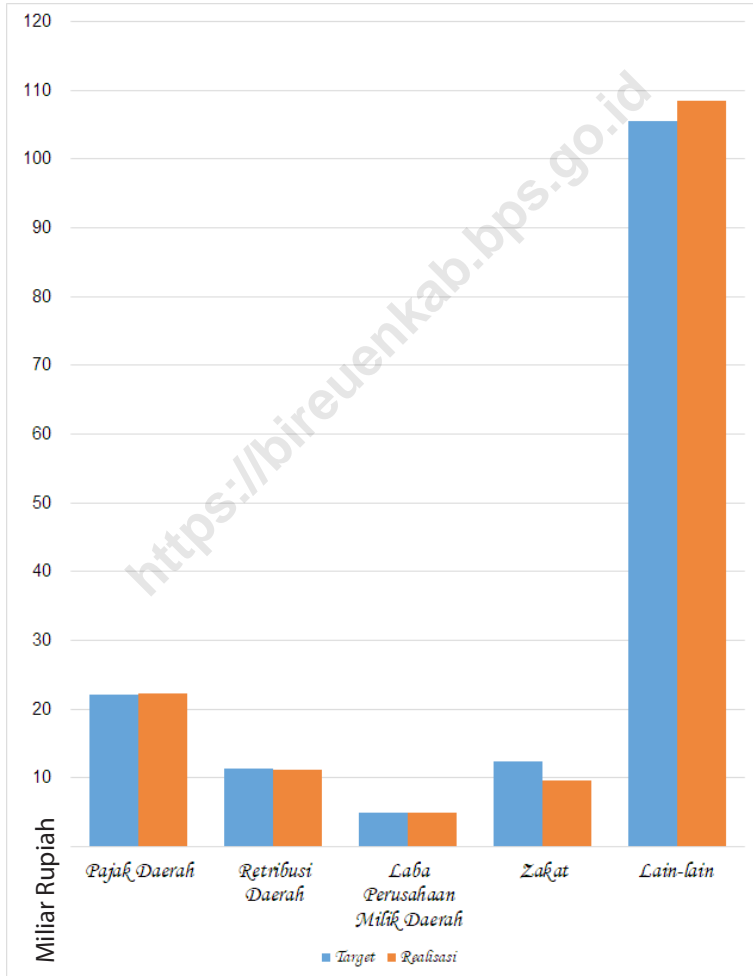
**Jumlah Anggota Dewan Perwakilan Rakyat Daerah Menurut Partai Politik dan Jenis Kelamin di Kabupaten Bireuen, 2019**  
**Number of Members of The Regional House of Representatives by Political Parties and Sex in Bireuen Regency, 2019**



Sumber/Source : Sekretariat DPRK Bireuen / District's House of Representative Secretariate of Bireuen Regency

**Gambar** 2.2  
**Figures**

**Rencana dan Realisasi Penerimaan Pendapatan Asli Daerah di Kabupaten Bireuen, 2019**  
*Planning and Realization of Regional Genuine Income in Bireuen Regency, 2019*



Sumber/Source : Badan Pengelolaan Keuangan dan Kekayaan Daerah Kabupaten Bireuen /

<https://bireuenkab.bps.go.id>

## 2.1 WILAYAH ADMINISTRATIF ADMINISTRATIVE AREA

**Tabel** 2.1.1 **Jumlah Desa<sup>1</sup>/Kelurahan Menurut Kecamatan di Kabupaten Bireuen, 2015–2019**  
**Table** 2.1.1 **Number of Villages<sup>1</sup>/Kelurahan by Subdistrict in Bireuen Regency, 2015-2019**

Kecamatan Subdistrict	2015	2016	2017	2018	2019
(1)	(2)	(3)	(4)	(5)	(6)
Samalanga	46	46	46	46	46
Sp. Mamplam	41	41	41	41	41
Pandrah	19	19	19	19	19
Jeunieb	43	43	43	43	43
Peulimbang	22	22	22	22	22
Peudada	52	52	52	52	52
Juli	36	36	36	36	36
Jeumpa	42	42	42	42	42
Kota Juang	23	23	23	23	23
Kuala	20	20	20	20	20
Jangka	46	46	46	46	46
Peusangan	69	69	69	69	69
Peusangan Selatan	21	21	21	21	21
Peusangan Siblah Krueng	21	21	21	21	21
Makmur	27	27	27	27	27
Gandapura	40	40	40	40	40
Kuta Blang	41	41	41	41	41
<b>Bireuen</b>	<b>609</b>	<b>609</b>	<b>609</b>	<b>609</b>	<b>609</b>

Catatan/Note: <sup>1</sup> Termasuk kelurahan dan Unit Permukiman Transmigrasi (UPT)/Include Transmigration Settlement Unit  
Sumber/Source: Dinas Pemberdayaan Masyarakat dan Gampong, Perempuan, dan Keluarga Berencana Kabupaten Bireuen  
Society and Gampong, Women Empowerment, and Family Planning Office of Bireuen Regency

**Tabel**  
**Table 2.1.2****Jumlah Kemukiman, Gampong Menurut Kecamatan di Kabupaten Bireuen, 2019**  
**Number of Kemukiman, Gampong by Subdistrict in Bireuen Regency, 2019**

Kecamatan Subdistrict	Jumlah Kemukiman Number of Kemukiman	Gampong Gampong		Jumlah Total
		Berstatus Status	Persiapan Preparation	
(1)	(2)	(3)	(4)	(5)
Samalanga	5	46	-	46
Sp. Mamplam	3	41	-	41
Pandrah	3	19	-	19
Jeunieb	6	43	-	43
Peulimbang	3	22	-	22
Peudada	6	52	-	52
Juli	4	36	-	36
Jeumpa	5	42	-	42
Kota Juang	4	23	-	23
Kuala	4	20	-	20
Jangka	5	46	-	46
Peusangan	9	69	-	69
Peusangan Selatan	3	21	-	21
Peusangan Siblah Krueng	3	21	-	21
Makmur	4	27	-	27
Gandapura	4	40	-	40
Kuta Blang	4	41	-	41
<b>Bireuen</b>	<b>75</b>	<b>609</b>	<b>-</b>	<b>609</b>

Sumber/Source: Dinas Pemberdayaan Masyarakat dan Gampong, Perempuan, dan Keluarga Berencana Kabupaten Bireuen  
Society and Gampong, Women Empowerment, and Family Planning Office of Bireuen Regency



**Tabel**  
**Table** 2.1.3

**Jumlah Sertifikasi Hak Milik dan Hak Guna Bangunan di  
Kabupaten Bireuen, 2019**  
*Number of Proprietary Rights and Concession of Building in  
Bireuen Regency, 2019*

<b>Bulan</b> <b>Month</b>	<b>Hak Milik</b> <b>Proprietary Rights</b>	<b>Hak Guna</b> <b>Concession</b>
(1)	(2)	(3)
Januari/January	30	1
Februari/February	11	-
Maret/March	147	1
April/April	34	1
Mei/May	877	-
Juni/June	240	-
Juli/July	240	4
Agustus/August	237	1
September/September	241	-
Oktober/October	220	-
November/November	229	10
Desember/December	244	6
<b>Bireuen</b>	<b>2 750</b>	<b>24</b>

Sumber/Source: Badan Pertanahan Nasional Kabupaten Bireuen  
*National Land Board of Bireuen Regency*

**Tabel**  
**Table 2.1.4**

**Jumlah Bintara Pembina Desa dan Bintara Pembinaan dan Keamanan Ketertiban Masyarakat Menurut Kecamatan di Kabupaten Bireuen, 2019**  
**Number of The Village Trustees Noncommissioned and Public Order and Security Noncommissioned by Subdistrict in Bireuen Regency, 2019**

<b>Kecamatan Subdistrict</b>	<b>Babinsa Village Trustees Noncommissioned*</b>	<b>Babinkamtibmas Definitif Definitive of Public Order and Securiy Noncommissioned**</b>
(1)	(2)	(3)
Samalanga	23	6
Sp. Mamplam	17	6
Pandrah	19	6
Jeunieb	22	6
Peulimbang	13	6
Peudada	28	8
Juli	36	6
Jeumpa	23	4
Kota Juang	20	12
Kuala	18	7
Jangka	37	7
Peusangan	29	10
Peusangan Selatan	13	6
Peusangan Siblah Krueng	15	7
Makmur	19	4
Gandapura	26	5
Kuta Blang	18	7
<b>Bireuen</b>	<b>376</b>	<b>113</b>

Sumber/Source: \*Kodim Kabupaten Bireuen/ District Military Command of Bireuen District

\*\*Kepolisian Resort Kabupaten Bireuen/Police Resort of Bireuen District

## 2.2 DEWAN PERWAKILAN RAKYAT DAERAH THE REGIONAL HOUSE OF REPRESENTATIVE

**Tabel** 2.2.1 **Jumlah Anggota Dewan Perwakilan Rakyat Daerah Menurut Partai Politik dan Jenis Kelamin di Kabupaten Bireuen, 2019**  
*Number of Members of The Regional House of Representatives by Political Parties and Sex in Bireuen Regency, 2019*

	Uraian <i>Details</i>	Jenis Kelamin / Sex		
		Laki-laki <i>Male</i>	Perempuan <i>Female</i>	Jumlah <i>Total</i>
	(1)	(2)	(3)	(4)
1	Partai Aceh	8	1	9
2	Partai Demokrat	4	-	4
3	Partai Nanggroe Aceh	3	1	4
4	Partai Nasdem	2	-	2
5	PPP	4	-	4
6	PKS	4	-	4
7	PAN	2	-	2
8	Partai Hanura	-	-	-
9	Partai Gerindra	1	-	1
10	Partai Golkar	6	1	7
11	Partai PDI-P	-	-	-
12	PKB	1	-	1
13	Partai Daerah Aceh	2	-	2
	<b>Jumlah/Total</b>	<b>37</b>	<b>3</b>	<b>40</b>

Sumber/Source: Sekretariat DPRK Bireuen / District's House of Representative Secretariate of Bireuen Regency

**Tabel**  
**Table 2.2.2****Jumlah Anggota DPRK Bireuen Menurut Kelompok Umur, Pendidikan Tertinggi dan Jenis Kelamin, 2019**  
**Number of Member of District's House of Representative by Age Group, Highest Education and Sex of Bireuen Regency, 2019**

Uraian <i>Details</i>	Jenis Kelamin / Sex		
	Laki-laki <i>Male</i>	Perempuan <i>Female</i>	Jumlah <i>Total</i>
(1)	(2)	(3)	(4)
<b>A. Kelompok Umur</b>			
21 - 35	3	2	5
36 – 49	23	1	24
50 – 59	8	-	8
60 +	3	-	3
<b>Jumlah/Total</b>	<b>37</b>	<b>3</b>	<b>40</b>
<b>B. Pendidikan Tertinggi</b>			
SLTA/Sederajat	26	1	27
D1 s.d D III	-	-	0
D IV / S1	7	2	9
S2 / S3	4	-	4
<b>Jumlah/Total</b>	<b>37</b>	<b>3</b>	<b>40</b>

Sumber/Source: Sekretariat DPRK Bireuen / District's House of Representative Secretariate of Bireuen Regency

**Tabel**  
**Table** 2.2.3

**Produk Hukum/ Qanun Kabupaten Bireuen, 2019**  
**Law's Product/Qanun Resulted of Bireuen Regency, 2019**

	<b>Nomor Qanun Decision</b>	<b>Tentang About</b>	<b>Tanggal Penetapan Date of Decision</b>
	(1)	(2)	(3)
1	Nomor 01 Tahun 2019	Pengelolaan Barang Milik Daerah	6 Maret 2019
2	Nomor 02 Tahun 2019	Pertanggungjawaban Pelaksanaan Anggaran Pendapatan dan Belanja Kabupaten Bireuen TA 2018	7 Agustus 2019
3	Nomor 03 Tahun 2019	Perubahan Atas Qanun Kabupaten Bireuen Nomor 3 Tahun 2016 Tentang Pembentukan dan Susunan Perangkat Daerah Kabupaten Bireuen	3 September 2019
4	Nomor 04 Tahun 2019	Perubahan Anggaran Pendapatan dan Belanja Kabupaten Bireuen TA 2019	16 September 2019
5	Nomor 05 Tahun 2019	Anggaran Pendapatan dan Belanja Kabupaten Bireuen TA 2020	31 Desember 2019

Sumber/Source: Sekretariat DPRK Bireuen / District's House of Representative Secretariate of Bireuen Regency

## 2.3 SUMBER DAYA MANUSIA HUMAN RESOURCES

**Tabel** 2.3.1 **Jumlah Pegawai Negeri Sipil Menurut Jabatan dan Jenis Kelamin di Kabupaten Bireuen, Desember 2018 dan Desember 2019**  
*Number of Civil Servants by Occupation and Sex in Bireuen Regency, Desember 2018 and Desember 2019*

Jabatan <i>Occupation</i>	Laki-laki <i>Male</i>	2018	
		Perempuan <i>Female</i>	Jumlah <i>Total</i>
(1)	(2)	(3)	(4)
Fungsional Tertentu <i>Specific Functional</i>	1093	3311	4404
Fungsional Umum <i>Staf General Functional</i>	1247	2007	3254
<i>Struktural/Structural</i>			
Eselon V/5th Echelon	-	-	-
Eselon IV/4th Echelon	348	116	464
Eselon III/3rd Echelon	134	24	158
Eselon II/2nd Echelon	26	0	26
Eselon I/1st Echelon	-	-	-
<b>Jumlah/Total</b>	<b>2848</b>	<b>5458</b>	<b>8306</b>

Lanjutan Tabel/*Continued Table 2.3.1*

Jabatan <i>Occupation</i>	2019		Jumlah <i>Total</i>
	Laki-laki <i>Male</i>	Perempuan <i>Female</i>	
(1)	(5)	(6)	(7)
Fungsional Tertentu <i>Specific Functional</i>	899	3 229	4 128
Fungsional Umum <i>Staf General Functional</i>	1 445	1 948	3 393
Struktural/ <i>Structural</i>	411	276	687
Eselon V/5th Echelon	-	-	-
Eselon IV/4th Echelon	260	242	502
Eselon III/3rd Echelon	123	34	157
Eselon II/2nd Echelon	28	-	28
Eselon I/1st Echelon	-	-	-
<b>Jumlah/<i>Total</i></b>	<b>2 755</b>	<b>5 453</b>	<b>8 208</b>

Sumber/*Source*: Badan Kepegawaian, dan Pengembangan Sumber Daya Manusia Kabupaten Bireuen  
*Human Resources Development and Personnel Board Of Bireuen Regency*

**Tabel**  
**Table** 2.3.2

**Jumlah Pegawai Negeri Sipil Menurut Tingkat Pendidikan dan Jenis Kelamin di Kabupaten Bireuen, Desember 2018 dan Desember 2019**  
**Number of Civil Servants by Educational Level and Sex in Bireuen Regency, December 2018 and December 2019**

Tingkat Pendidikan <i>Educational Level</i>	2018		Jumlah <i>Total</i>
	Laki-laki <i>Male</i>	Perempuan <i>Female</i>	
(1)	(2)	(3)	(4)
Sampai dengan SD <i>Up to Primary School</i>	27	9	36
SMP/Sederajat <i>General Vocational Junior High School</i>	32	8	40
SMA/Sederajat <i>General/Vocational Senior High School</i>	1041	888	1929
Diploma I, II/Akta I, II <i>Diploma I, II/Akta I, II</i>	89	212	301
Diploma III/Akta III/Sarjana Muda <i>Diploma III/Akta III/Bachelor</i>	217	1372	1589
Tingkat Sarjana/Doktor/Ph.D <i>University Graduates</i>	1442	2969	4411
<b>Jumlah/Total</b>	<b>2848</b>	<b>5458</b>	<b>8306</b>



Lanjutan Tabel/*Continued Table 2.3.2*

Tingkat Pendidikan <i>Educational Level</i>	2019		
	Laki-laki <i>Male</i>	Perempuan <i>Female</i>	Jumlah <i>Total</i>
(1)	(5)	(6)	(7)
Sampai dengan SD <i>Up to Primary School</i>	21	8	29
SMP/Sederajat <i>General Vocational Junior High School</i>	31	7	38
SMA/Sederajat <i>General/Vocational Senior High School</i>	979	769	1748
Diploma I, II/Akta I, II <i>Diploma I, II/Akta I, II</i>	63	141	204
Diploma III/Akta III/Sarjana Muda <i>Diploma III/Akta III/Bachelor</i>	216	1393	1609
Tingkat Sarjana/Doktor/Ph.D <i>University Graduates</i>	1445	3135	4580
<b>Jumlah/Total</b>	<b>2755</b>	<b>5453</b>	<b>8208</b>

Sumber/Source: Badan Kepegawaian, dan Pengembangan Sumber Daya Manusia Kabupaten Bireuen  
*Human Resources Development and Personnel Board Of Bireuen Regency*

**Tabel**  
**Table** 2.3.3

**Jumlah Pegawai Negeri Sipil Menurut Tingkat  
Kepangkatan dan Jenis Kelamin di Kabupaten Bireuen,  
Desember 2018 dan Desember 2019**  
*Number of Civil Servants by Hierarchy and Sex in Bireuen  
Regency, December 2018 and December 2019*

Pangkat/Golongan/Ruang Hierarchy	2018		
	Laki-laki Male	Perempuan Female	Jumlah Total
(1)	(2)	(3)	(4)
1. I/A (Juru Muda)	3	1	4
2. I/B (Juru Muda Tingkat I)	5	2	7
3. I/C (Juru)	14	6	20
4. I/D (Juru Tingkat I)	16	4	20
<b>Golongan I/Range I</b>	<b>38</b>	<b>13</b>	<b>51</b>
5. II/A (Pengatur Muda)	79	87	166
6. II/B (Pengatur Muda Tingkat I)	132	125	257
7. II/C (Pengatur)	638	687	1325
8. II/D (Pengatur Tingkat I)	86	180	266
<b>Golongan II/Range II</b>	<b>935</b>	<b>1079</b>	<b>2014</b>
9. III/A (Penata Muda)	332	785	1117
10. III/B (Penata Muda Tingkat I)	228	733	961
11. III/C (Penata)	304	632	936
12. III/D (Penata Tingkat I)	370	716	1086
<b>Golongan III/Range III</b>	<b>1234</b>	<b>2866</b>	<b>4100</b>
13. IV/A (Pembina)	334	726	1060
14. IV/B (Pembina Tingkat I)	285	769	1054
15. IV/C (Pembina Utama Muda)	20	5	25
16. IV/D (Pembina Utama Madya)	2	0	2
17. IV/E (Pembina Utama)	0	0	0
<b>Golongan IV/Range IV</b>	<b>641</b>	<b>1500</b>	<b>2141</b>
<b>Jumlah/Total</b>	<b>2848</b>	<b>5458</b>	<b>8306</b>

Lanjutan Tabel/*Continued Table 2.3.3*

Pangkat/Golongan/Ruang <i>Hierarchy</i>	2019		
	Laki-laki <i>Male</i>	Perempuan <i>Female</i>	Jumlah <i>Total</i>
(1)	(5)	(6)	(7)
1. I/A (Juru Muda)	3	1	4
2. I/B (Juru Muda Tingkat I)	3	2	5
3. I/C (Juru)	12	4	16
4. I/D (Juru Tingkat I)	17	4	21
<b>Golongan I/Range I</b>	<b>35</b>	<b>11</b>	<b>46</b>
5. II/A (Pengatur Muda)	62	53	115
6. II/B (Pengatur Muda Tingkat I)	110	127	237
7. II/C (Pengatur)	545	612	1157
8. II/D (Pengatur Tingkat I)	157	256	413
<b>Golongan II/Range II</b>	<b>874</b>	<b>1048</b>	<b>1922</b>
9. III/A (Penata Muda)	349	788	1137
10. III/B (Penata Muda Tingkat I)	251	718	969
11. III/C (Penata)	275	757	1032
12. III/D (Penata Tingkat I)	396	814	1210
<b>Golongan III/Range III</b>	<b>1271</b>	<b>3077</b>	<b>4348</b>
13. IV/A (Pembina)	290	597	887
14. IV/B (Pembina Tingkat I)	257	711	968
15. IV/C (Pembina Utama Muda)	27	8	35
16. IV/D (Pembina Utama Madya)	1	1	2
17. IV/E (Pembina Utama)	0	0	0
<b>Golongan IV/Range IV</b>	<b>575</b>	<b>1317</b>	<b>1892</b>
<b>Jumlah/Total</b>	<b>2755</b>	<b>5453</b>	<b>8208</b>

Sumber/Source: Badan Kepegawaian, dan Pengembangan Sumber Daya Manusia Kabupaten Bireuen  
*Human Resources Development and Personnel Board Of Bireuen Regency*

**Tabel**  
**Table 2.3.4****Jumlah Pegawai Negeri Sipil Menurut Kecamatan dan Jenis Kelamin di Kabupaten Bireuen, 2019**  
**Number of Civil Servant by Subdistrict and Sex in Bireuen, 2019**

Kecamatan Subdistrict	Laki-laki Male	Perempuan Female
(1)	(2)	(3)
Samalanga	61	19
Sp Mamplam	47	18
Pandrah	28	10
Jeunieb	28	37
Peulimbang	26	13
Peudada	38	9
Juli	33	12
Jeumpa	566	1743
Kota Juang	1625	3472
Kuala	24	10
Jangka	43	12
Peusangan	68	33
Psg Selatan	25	11
Psg Siblah Krueng	33	18
Makmur	30	8
Gandapura	39	12
Kuta Blang	41	16
<b>Bireuen</b>	<b>2755</b>	<b>5453</b>

Sumber/Source: Badan Kepegawaian, dan Pengembangan Sumber Daya Manusia Kabupaten Bireuen  
*Human Resources Development and Personnel Board Of Bireuen Regency*

**Tabel**  
**Table** 2.3.5

**Jumlah Pegawai Negeri Sipil Menurut Dinas/Instansi Pemerintah dan Jenis Kelamin di Kabupaten Bireuen, 2019**  
**Number of Civil Servant by Institution/Office and Sex in Bireuen Regency, 2019**

	Unit Kerja <i>Working Unit</i>	Jenis Kelamin / Sex		
		Laki-laki <i>Male</i>	Perempuan <i>Female</i>	Jumlah <i>Total</i>
	(1)	(2)	(3)	(4)
1	Badan Kepegawaian dan Pengembangan SDM	42	48	90
2	Badan Penanggulangan Bencana Daerah	27	8	35
3	Badan Perencanaan Pembangunan Daerah	19	25	44
4	Badan Pengelolaan Keuangan Daerah	40	44	84
5	Dinas Kesehatan	226	1.513	1.739
6	Dinas Ketahanan Pangan dan Perikanan	28	37	65
7	Dinas Pekerjaan Umum dan Penataan Ruang	118	36	154
8	Dinas Perpustakaan dan Kearsipan	11	24	35
9	Dinas Pertanian	190	153	343
10	Dinas Pemberdayaan Masyarakat dan Gampong, Perempuan dan Keluarga Berencana	30	66	96
11	Dinas Syariah Islam	13	13	26
12	Dinas Kependudukan dan Pencatatan Sipil	9	30	39
13	Dinas Komunikasi, Informatika dan Persandian	13	9	22
14	Dinas Pendidikan Dayah	13	14	27
15	Dinas Perhubungan	23	11	34
16	Dinas Pertanahan	8	6	14
17	Dinas Perumahan Rakyat, Kawasan Permukiman dan Lingkungan Hidup	41	13	54
18	Dinas Penanaman Modal, Perdagangan dan Koperasi, Usaha Kecil dan Menengah	19	41	60
19	Dinas Sosial	17	20	37
20	Dinas Tenaga Kerja, Transmigrasi dan Perindustrian	22	24	46
21	Dinas Pendidikan, Pemuda dan Olahraga	875	2.485	3.360
22	Inspektorat Kabupaten	20	23	43
23	Kantor Kesatuan Bangsa dan Politik	9	8	17

Lanjutan Tabel/*Continued Table 2.3.5*

	Unit Kerja <i>Working Unit</i>	Jenis Kelamin / <i>Sex</i>		
		Laki-laki <i>Male</i>	Perempuan <i>Female</i>	Jumlah <i>Total</i>
	(1)	(2)	(3)	(4)
24	Baitul Mal	6	7	13
25	Sekretariat Daerah	84	79	163
26	Sekretariat MAA	6	5	11
27	Sekretariat MPU	4	6	10
28	Sekretariat MPD	1	8	9
29	Sekretariat DPRK	25	25	50
30	RSUD dr Fauziah Bireuen	151	382	533
31	Kantor Camat	631	279	910
32	Satuan Polisi Pamong Praja	34	11	45
	<b>Jumlah/Total</b>	<b>2 755</b>	<b>5 453</b>	<b>8 208</b>

Sumber/Source: Badan Kepegawaian, dan Pengembangan Sumber Daya Manusia Kabupaten Bireuen  
*Human Resources Development and Personnel Board Of Bireuen Regency*

**Tabel**  
**Table** 2.3.6

**Jumlah Pegawai Negeri Sipil Per Unit Kerja Menurut  
Tingkat Pendidikan Yang Ditamatkan di Kabupaten  
Bireuen, 2019**  
*Number of Civil Servant per Working Unit by Education in  
Bireuen Regency, 2019*

	Unit Kerja Working Unit	Pendidikan / Education					Jumlah Total	
		SD	SMP	SMA	D1/ D2/ D3	D4/ S1		S2/S3
(1)	(2)	(3)	(4)	(5)	(6)	(7)	(8)	
1	Badan Kepegawaian dan Pengembangan SDM			14	11	45	20	90
2	Badan Penanggulangan Bencana Daerah		1	18		13	3	35
3	Badan Perencanaan Pembangunan Daerah			4	5	27	8	44
4	Badan Pengelolaan Keuangan Daerah			15	11	54	4	84
5	Dinas Kesehatan	1	2	218	1053	393	72	1739
6	Dinas Ketahanan Pangan dan Perikanan			15	3	44	3	65
7	Dinas Pekerjaan Umum dan Penataan Ruang	3	1	63	10	65	12	154
8	Dinas Perpustakaan dan Kearsipan			14		21		35
9	Dinas Pertanian		4	84	13	228	14	343
10	Dinas Pemberdayaan Masyarakat dan Gampong, Perempuan dan Keluarga Berencana			25	15	47	9	96
11	Dinas Syariah Islam			5	1	17	3	26
12	Dinas Kependudukan dan Pencatatan Sipil			9	1	29		39
13	Dinas Komunikasi, Informatika dan Persandian			1	5	13	3	22
14	Dinas Pendidikan Dayah			5	2	18	2	27
15	Dinas Perhubungan			11	4	14	5	34
16	Dinas Pertanahan			3	1	9	1	14
17	Dinas Perumahan Rakyat, Kawasan Permukiman dan Lingkungan Hidup			20	3	28	3	54
18	Dinas Penanaman Modal, Perdagangan dan Koperasi, Usaha Kecil dan Menengah			12	7	37	4	60
19	Dinas Sosial		2	11	1	21	2	37
20	Dinas Tenaga Kerja, Transmigrasi dan Perindustrian			7	8	29	2	46
21	Dinas Pendidikan, Pemuda dan Olahraga	11	8	382	298	2 618	43	3 360
22	Inspektorat Kabupaten			3		32	8	43

Lanjutan Tabel/*Continued Table 2.3.6*

Unit Kerja <i>Working Unit</i>	Pendidikan / <i>Education</i>						Jumlah <i>Total</i>
	SD	SMP	SMA	D1/ D2/ D3	D4/ S1	S2/S3	
(1)	(2)	(3)	(4)	(5)	(6)	(7)	(8)
23 Kantor Kesatuan Bangsa dan Politik			4	5	8		17
24 Baitul Mal			1		10	2	13
25 Sekretariat Daerah	1	1	42	10	98	11	163
26 Sekretariat MAA			4		7		11
27 Sekretariat MPU			1	2	6	1	10
28 Sekretariat MPD			2	1	5	1	9
29 Sekretariat DPRK	1		12	7	24	6	50
30 RSUD dr Fauziah Bireuen	1	4	62	193	220	53	533
31 Kantor Camat	10	13	664	37	178	8	910
32 Satuan Polisi Pamong Praja	1	2	17	1	22	2	45
<b>Jumlah/Total</b>	<b>29</b>	<b>38</b>	<b>1 748</b>	<b>1 708</b>	<b>4 380</b>	<b>305</b>	<b>8 208</b>

Sumber/Source: Badan Kepegawaian, dan Pengembangan Sumber Daya Manusia Kabupaten Bireuen  
*Human Resources Development and Personnel Board Of Bireuen Regency*



**Tabel**  
**Table** 2.3.7

**Jumlah Pegawai Negeri Sipil Per Unit Kerja Menurut Golongan di Kabupaten Bireuen, 2019**  
**Number of Civil Servant per Working Unit by Hierarchy in Bireuen Regency, 2019**

	Unit Kerja Working Unit	Golongan / Level				Jumlah Total
		I	II	III	IV	
	(1)	(2)	(3)	(4)	(5)	(6)
1	Badan Kepegawaian dan Pengembangan SDM	-	11	66	13	90
2	Badan Penanggulangan Bencana Daerah	-	17	16	2	35
3	Badan Perencanaan Pembangunan Daerah	-	5	34	5	44
4	Badan Pengelolaan Keuangan Daerah	-	17	63	4	84
5	Dinas Kesehatan	1	643	1 048	47	1 739
6	Dinas Ketahanan Pangan dan Perikanan	-	12	47	6	65
7	Dinas Pekerjaan Umum dan Penataan Ruang	4	59	84	7	154
8	Dinas Perpustakaan dan Kearsipan	-	13	17	5	35
9	Dinas Pertanian	2	71	200	70	343
10	Dinas Pemberdayaan Masyarakat dan Gampong, Perempuan dan Keluarga Berencana	-	16	67	13	96
11	Dinas Syariat Islam	-	3	17	6	26
12	Dinas Kependudukan dan Pencatatan Sipil	-	5	29	5	39
13	Dinas Komunikasi, Informatika dan Persandian	-	1	16	5	22
14	Dinas Pendidikan Dayah	-	4	20	3	27
15	Dinas Perhubungan	-	11	18	5	34
16	Dinas Pertanian	-	3	8	3	14
17	Dinas Perumahan Rakyat, Kawasan Permukiman dan Lingkungan Hidup	-	15	33	6	54
18	Dinas Penanaman Modal, Perdagangan dan Koperasi, Usaha Kecil dan Menengah	-	14	41	5	60
19	Dinas Sosial	2	9	22	4	37
20	Dinas Tenaga Kerja, Transmigrasi dan Perindustrian	-	11	29	6	46
21	Dinas Pendidikan, Pemuda dan Olahraga	14	223	1 565	1 558	3 360
22	Inspektorat Kabupaten	-	3	34	6	43
23	Kantor Kesatuan Bangsa dan Politik	-	3	11	3	17

Lanjutan Tabel/*Continued Table 2.3.7*

Unit Kerja <i>Working Unit</i>	Golongan / <i>Level</i>				Jumlah <i>Total</i>
	I	II	III	IV	
(1)	(2)	(3)	(4)	(5)	(6)
24 Baitul Mal	-	1	10	2	13
25 Sekretariat Daerah	1	40	103	19	163
26 Sekretariat MAA	-	2	7	2	11
27 Sekretariat MPU	-	2	7	1	10
28 Sekretariat MPD	-	2	6	1	9
29 Sekretariat DPRK	1	12	30	7	50
30 RSUD dr Fauziah Bireuen	3	49	445	36	533
31 Kantor Camat	15	629	237	29	910
32 Satuan Polisi Pamong Praja	3	16	18	8	45
<b>Jumlah/Total</b>	<b>46</b>	<b>1 922</b>	<b>4 348</b>	<b>1 892</b>	<b>8 208</b>

Sumber/Source: Badan Kepegawaian, dan Pengembangan Sumber Daya Manusia Kabupaten Bireuen  
*Human Resources Development and Personnel Board Of Bireuen Regency*

## 2.4 KEUANGAN PEMERINTAH GOVERNMENT FINANCE

**Tabel 2.4.1** Realisasi Pendapatan Pemerintah Kabupaten Bireuen Menurut Jenis Pendapatan (ribu rupiah), 2016-2019  
*Actual Bireuen Regency Government Revenues by Kind of Revenues (thousand rupiahs), 2016-2019*

Jenis Pendapatan/Kind of Revenues	2016	2017
(1)	(2)	(3)
<b>1. Pendapatan Asli Daerah (PAD)/Regional Revenue</b>	<b>186 162 575 752,23</b>	<b>192 939 858 236,27</b>
1.1 Pajak Daerah/Regional Tax	16 536 779 057,00	19 705 519 346,00
1.2 Retribusi Daerah/Regional Retribution	13 510 255 196,00	10 899 296 091,00
1.3 Hasil Perusahaan Milik Daerah dan Pengelolaan Kekayaan Daerah yang Dipisahkan/Regional-Owned Company Revenue and Separated Management of Regional Wealth	4 916 471 188,70	4 954 350 869,68
1.4 Zakat	4 059 969 268,00	3 256 090 814,37
1.5 Lain-lain PAD yang Sah/Other Regional Revenue	147 139 101 042,53	154 124 601 115,22
<b>2. Dana Perimbangan/Balance Funds</b>	<b>1 120 470 574 800,00</b>	<b>1 156 115 277 116,00</b>
2.1 Bagi Hasil Pajak/Tax Sharing Revenue	22 509 415 329,00	21 652 900 236,00
2.2 Bagi Hasil Bukan Pajak/Sumber Daya Alam/Non-Tax Sharing Revenue/Natural Resources	2 203 549 600,00	3 528 884 157,00
2.3 Dana Alokasi Umum/General Allocation Fund	816 856 418 000,00	802 506 877 000,00
2.4 Dana Alokasi Khusus/Special Allocation Fund	278 901 191 871,00	328 426 615 723,00
<b>3. Lain-lain Pendapatan yang Sah/Other Revenue</b>	<b>531 079 079 416,07</b>	<b>760 453 202 738,68</b>
3.1 Pendapatan Hibah/Grant	288 629 000,00	72 176 001 923,00
3.2 Dana Bagi Hasil Pajak dari Provinsi dan Pemerintah Daerah Lainnya/Tax Sharing Revenue from Provincial and Other Regional Governments	43 250 464 506,07	37 216 925 374,68
3.3 Dana Bagi Hasil Lainnya dari Provinsi dan Pemerintah Daerah Lainnya/ non-tax sharing from province and other local governments	-	-
3.4 Dana Penyesuaian dan Otonomi Daerah/Regional Adjustment and Autonomy Fund	361 336 571 000,00	506 313 644 584,00
3.5 Bantuan Keuangan dari Provinsi atau Pemerintah Daerah Lainnya/Financial Assistance from Provincial or Other Regional Governments	126 203 414 910,00	144 746 630 857,00
3.6 Lainnya/Others	-	-
<b>Jumlah/Total</b>	<b>1 837 712 229 968,30</b>	<b>2 109 508 338 090,95</b>

Lanjutan Tabel/*Continued Table 2.4.1*

Jenis Pendapatan/ <i>Kind of Revenues</i>	2018	2019
(1)	(2)	(3)
<b>1. Pendapatan Asli Daerah (PAD)/<i>Regional Revenue</i></b>	<b>179 476 248 778,22</b>	<b>156 529 568 971,49</b>
1.1 Pajak Daerah/ <i>Regional Tax</i>	19 816 013 640,00	22 232 789 426,00
1.2 Retribusi Daerah/ <i>Regional Retribution</i>	10 000 884 640,00	11 219 360 112,00
1.3 Hasil Perusahaan Milik Daerah dan Pengelolaan Kekayaan Daerah yang Dipisahkan/ <i>Regional-Owned Company Revenue and Separated Management of Regional Wealth</i>	4 963 058 317,00	4 972 440 041,00
1.4 Zakat	6 938 076 478,50	9 618 285 990,69
1.5 Lain-lain PAD yang Sah/ <i>Other Regional Revenue</i>	137 758 215 702,72	108 486 693 401,80
<b>2. Dana Perimbangan/<i>Balance Funds</i></b>	<b>1 064 479 927 363,00</b>	<b>1 107 652 778 543,00</b>
2.1 Bagi Hasil Pajak/ <i>Tax Sharing Revenue</i>	13 683 034 639,00	10 466 664 292,00
2.2 Bagi Hasil Bukan Pajak/Sumber Daya Alam/ <i>Non-Tax Sharing Revenue/Natural Resources</i>	3 540 745 774,00	4 032 580 873,00
2.3 Dana Alokasi Umum/ <i>General Allocation Fund</i>	781 884 222 840,00	817 988 855 598,00
2.4 Dana Alokasi Khusus/ <i>Special Allocation Fund</i>	265 371 924 110,00	275 164 677 780,00
<b>3. Lain-lain Pendapatan yang Sah/<i>Other Revenue</i></b>	<b>509 545 950 020,27</b>	<b>678 165 076 867,23</b>
3.1 Pendapatan Hibah/ <i>Grant</i>	39 356 243 050,00	52 435 248 933,00
3.2 Dana Bagi Hasil Pajak dari Provinsi dan Pemerintah Daerah Lainnya/ <i>Tax Sharing Revenue from Provincial and Other Regional Governments</i>	44 720 852 970,27	44 330 640 496,23
3.3 Dana Bagi Hasil Lainnya dari Provinsi dan Pemerintah Daerah Lainnya/ <i>non-tax sharing from province and other local governments</i>	-	104 704 850 438,00
3.4 Dana Penyesuaian dan Otonomi Daerah/ <i>Regional Adjustment and Autonomy Fund</i>	425 468 854 000,00	476 694 337 000,00
3.5 Bantuan Keuangan dari Provinsi atau Pemerintah Daerah Lainnya/ <i>Financial Assistance from Provincial or Other Regional Governments</i>	-	-
3.6 Lainnya/ <i>Others</i>	-	-
<b>Jumlah/<i>Total</i></b>	<b>1 753 502 126 161,49</b>	<b>1 942 347 424 381,72</b>

Catatan/Note: Unaudited

Sumber/Source: Badan Pengelolaan Keuangan dan Kekayaan Daerah Kabupaten Bireuen

**Tabel**  
**Table** 2.4.2**Realisasi Belanja Pemerintah Kabupaten Bireuen Menurut Jenis Belanja (ribu rupiah), 2016–2019**  
**Actual Bireuen Regency Government Expenditures by Kind of Expenditures (thousand rupiahs), 2016–2019**

Jenis Pendapatan <i>Kind of Revenues</i>	2016	2017
(1)	(2)	(3)
<b>1. Belanja Tidak Langsung/<i>Indirect Expenditures</i></b>	<b>1 289 014 973 917,33</b>	<b>1 230 335 915 880,13</b>
1.1 Belanja Pegawai/ <i>Personnel Expenditures</i>	788 379 887 911,43	662 479 425 064,00
1.2 Belanja Bunga/ <i>Interest Expenditures</i>	-	-
1.3 Belanja Subsidi/ <i>Subsidies Expenditures</i>	-	-
1.4 Belanja Hibah/ <i>Grant Expenditures</i>	29 880 000 000,00	25 825 676 199,13
1.5 Belanja Bantuan Sosial/ <i>Social Aid Expenditures</i>	4 442 450 000,00	3 270 500 000,00
1.6 Belanja Bagi Hasil kepada Provinsi/Kabupaten/Kota/ <i>Sharing Fund Expenditure to Provincial/District/City and Village Government</i>	3 981 914 697,00	1 449 635 688,00
1.7 Belanja Bantuan Keuangan kepada Provinsi/ Kabupaten/ Kota dan Pemerintah Desa/ <i>Financial Assistance Expenditure to Provincial/ District/City and Village Government</i>	460 358 608 308,90	536 265 945 929,00
1.8 Belanja Tidak Terduga/ <i>Unpredicted Expenditures</i>	1 972 113 000,00	1 044 733 000,00
<b>2. Belanja Langsung/<i>Direct Expenditures</i></b>	<b>303 712 132 127 641,00</b>	<b>838 636 460 765,40</b>
2.1 Belanja Pegawai/ <i>Personnel Expenditures</i>	93 981 696 028,00	103 037 323 088,00
2.2 Belanja Barang dan Jasa/ <i>Goods and Services Expenditures</i>	250 246 082 538,00	325 319 046 357,90
2.3 Belanja Modal/ <i>Capital Expenditure</i>	303 367 904 349 075,00	410 280 091 319,50
<b>Jumlah/<i>Total</i></b>	<b>305 001 147 101 558,00</b>	<b>2 068 972 376 645,53</b>

Lanjutan Tabel/Continued Table 2.4.2

Jenis Pendapatan <i>Kind of Revenues</i>	2018	2019
(1)	(4)	(5)
<b>1. Belanja Tidak Langsung/Indirect Expenditures</b>	<b>1 192 022 484 204,00</b>	<b>1 242 251 462 842,13</b>
1.1 Belanja Pegawai/Personnel Expenditures	677 205 417 699,00	685 394 197 967,00
1.2 Belanja Bunga/Interest Expenditures	-	-
1.3 Belanja Subsidi/Subsidies Expenditures	-	-
1.4 Belanja Hibah/Grant Expenditures	8 865 547 000,00	12 157 150 000,00
1.5 Belanja Bantuan Sosial/Social Aid Expenditures	3 292 000 000,00	2 319 418 427,13
1.6 Belanja Bagi Hasil kepada Provinsi/Kabupaten/Kota/ <i>Sharing Fund Expenditure to Provincial/District/City and Village Government</i>	2 470 185 000,00	3 200 611 607,00
1.7 Belanja Bantuan Keuangan kepada Provinsi/ Kabupaten/ Kota dan Pemerintah Desa/ <i>Financial Assistance Expenditure to Provincial/ District/City and Village Government</i>	499 380 567 755,00	539 180 084 841,00
1.8 Belanja Tidak Terduga/Unpredicted Expenditures	808 766 750,00	-
<b>2. Belanja Langsung/Direct Expenditures</b>	<b>569 151 688 567,00</b>	<b>694 425 694 325,70</b>
2.1 Belanja Pegawai/Personnel Expenditures	91 699 940 516,00	66 359 574 235,00
2.2 Belanja Barang dan Jasa/Goods and Services <i>Expenditures</i>	316 661 888 135,00	322 146 099 437,70
2.3 Belanja Modal/Capital Expenditure	160 789 859 916,00	305 920 020 653,00
<b>Jumlah/Total</b>	<b>1 761 174 172 771,00</b>	<b>1 936 677 157 167,83</b>

Catatan/Note: Unaudited

Sumber/Source: Badan Pengelolaan Keuangan dan Kekayaan Daerah Kabupaten Bireuen

**Tabel**  
**Table** 2.4.3

**Rencana dan Realisasi Penerimaan Pendapatan Pajak Daerah di Kabupaten Bireuen, 2019**  
**Planning and Realization of Regional Tax Income in Bireuen Regency, 2019**

Jenis Pajak / Kind of Tax		Target Target (Rp)	Realisasi Realization (Rp)	%
(1)	(2)	(3)	(4)	
a.	Pajak Hotel & Pajak Restoran/ <i>Hotel Tax &amp; Restaurant Tax</i>	2 350 000 000	2 816 973 545	119,87
b.	Pajak Reklame / <i>Advertising Tax</i>	500 000 000	533 133 253	106,63
c.	Pajak Penerangan Jalan / <i>Street Illumination Tax</i>	12 500 000 000	12 954 377 077	103,64
d.	Pajak Pengambilan Bahan Galian C / <i>C Excavated Object Tax</i>	-	-	-
e.	Pajak Air Bawah Tanah / <i>Underground Water Tax</i>	-	-	-
f.	Pajak Sarang Burung Walet/ <i>Swallow's Nest Tax</i>	50 000 000	13 115 000	26,23
g.	BPHTB	1 500 000 000	1 854 860 550	123,66
h.	Pajak Mineral Bukan Logam & Batuan	3 000 000 000	2 309 924 087	77,00
i.	Pajak Bumi dan Bangunan Pedesaan dan Perkotaan	2 150 000 000	1 703 769 614	79,25
j.	Pajak Hiburan	35 000 000	46 636 300	133,25
<b>Jumlah Pajak Daerah/Total of Tax</b>		<b>22 085 000 000</b>	<b>22 232 789 426</b>	<b>100,67</b>
	Tahun 2018	20 487 020 084	19 816 013 640	97
	Tahun 2017	17 628 788 883	19 705 519 346	112
	Tahun 2016	15 916 768 799	14 167 148 324	89
	Tahun 2015	12 532 984 256	15 788 795 668	126

Catatan/Note: Unaudited

Sumber/Source: Badan Pengelolaan Keuangan dan Kekayaan Daerah Kabupaten Bireuen

**Tabel**  
**Table 2.4.4****Rencana dan Realisasi Penerimaan Pendapatan Retribusi Daerah di Kabupaten Bireuen, 2019**  
**Planning and Realization of Regional Toll Income in Bireuen Regency, 2019**

<b>Jenis Retribusi/ Kind of Toll</b>		<b>Target Target (Rp)</b>	<b>Realisasi Realization (Rp)</b>	<b>%</b>
<b>(1)</b>		<b>(2)</b>	<b>(3)</b>	<b>(4)</b>
1	Retibusi Pelayanan Kesehatan	5 793 636 292,00	6 793 754 790,00	117,26
2	Retribusi Pelayanan Persampahan/ Kebersihan	850 000 000,00	726 925 000,00	85,52
3	Retribusi Pelayanan Parkir di Tepi Jalan Umum	500 000 000,00	633 980 000,00	126,80
4	Retribusi Pelayanan Pasar	700 000 000,00	723 415 000,00	103,35
5	Retribusi Pengujian Kendaraan Bermotor	150 000 000,00	155 577 000,00	103,72
6	Retribusi Penyediaan dan/ atau Penyedotan Kakus	55 000 000,00	77 125 000,00	140,23
7	Retribusi Pemakaian Kekayaan Daerah	1 327 850 000,00	757 539 300,00	57,05
8	Retribusi Pasar Grosir dan/ atau Pertokoan	847 005 990,00	904 137 350,00	106,75
9	Retribusi Tempat Pelelangan	300 000 000,00	205 457 000,00	68,49
10	Retribusi Terminal	-	56 445 000,00	-
11	Retribusi Rumah Potong Hewan	226 000 000,00	91 455 000,00	40,47
12	Retribusi Penjualan Produksi Usaha Daerah	10 000 000,00	3 257 172,00	32,57
13	Retribusi Izin Mendirikan Bangunan	500 000 000,00	85 206 000,00	17,04
14	Retribusi Izin Gangguan	-	-	-
15	Retribusi Izin Perikanan	50 000 000,00	-	-
16	Pelayanan Tera / Tera Ulang	-	5 086 500,00	-
<b>Jumlah / Total</b>		<b>11 309 492 282,00</b>	<b>11 219 360 112,00</b>	<b>99,20</b>
	Tahun 2018	11 560 855 990,00	10 000 884 640,00	86,51
	Tahun 2017	11 981 370 000,00	10 899 296 091,00	90,97
	Tahun 2016	13 763 141 000,00	13 510 255 196,00	98,16
	Tahun 2015	6 423 370 000,00	14 862 066 190,00	231,37

Catatan/Note: Unaudited

Sumber/Source: Badan Pengelolaan Keuangan dan Kekayaan Daerah Kabupaten Bireuen



**Tabel**  
**Table** 2.4.5

**Rencana dan Realisasi Penerimaan Pendapatan Asli Daerah di Kabupaten Bireuen, 2019**  
*Planning and Realization of Regional Genuine Income in Bireuen Regency, 2019*

Pendapatan Asli Daerah/Regional Income		Target Target (Rp)	Realisasi Realization (Rp)	%
(1)	(2)	(3)	(4)	
1	Pajak Daerah / Regional Tax	22 085 000 000,00	22 232 789 426,00	100,67
2	Retribusi Daerah / Regional Toll	11 309 492 282,00	11 219 360 112,00	99,20
3	Bagian Laba Perusahaan Milik Daerah / Regional's Company Profit	4 972 440 041,00	4 972 440 041,00	100,00
4	Hasil Pungutan zakat dan Bazis	12 400 000 000,00	9 618 285 990,69	77,57
5	Lain-lain Pendapatan Asli Daerah / Others	105 478 153 298,00	108 486 693 401,80	102,85
<b>Jumlah Pendapatan Asli Daerah Total of Regional Income</b>		<b>156 245 085 621,00</b>	<b>156 529 568 971,49</b>	<b>100,18</b>
	Tahun 2018	202 758 621 022,00	179 476 248 778,22	112,97
	Tahun 2017	210 797 958 883,00	192 939 858 236,27	91,53
	Tahun 2016	199 866 989 814,38	186 162 575 752,23	93,14
	Tahun 2015	167 255 638 456,00	173 972 782 734,16	104,02

Catatan/Note: Unaudited

Sumber/Source: Badan Pengelolaan Keuangan dan Kekayaan Daerah Kabupaten Bireuen

**Tabel**  
**Table 2.4.6****Realisasi Belanja Pemerintah Kabupaten Bireuen Menurut Sektor, 2019**  
**Actual Expenditures of Government of Bireuen Regency by Sector, 2019**

	<b>Sektor</b> <b>Sector</b>	<b>Nilai</b> <b>(Rp)</b>	<b>Persentase</b> <b>(%)</b>
	(1)	(2)	(3)
1	Pelayanan Umum	785 039 817 142,13	40,54
2	Ketertiban dan Keamanan	8 880 471 045,00	0,46
3	Ekonomi	98 648 143 661,00	5,09
4	Lingkungan Hidup	-	-
5	Perumahan dan Fasilitas Umum	230 276 616 108,00	11,89
6	Kesehatan	337 444 995 287,00	17,42
7	Pariwisata dan Budaya	-	-
8	Pendidikan	458 062 434 982,70	23,65
9	Perlindungan Sosial	18 324 678 942,00	0,95
<b>Jumlah / Total</b>		<b>1 936 677 157 167,83</b>	<b>100,00</b>

Catatan/Note: Unaudited

Sumber/Source: Badan Pengelolaan Keuangan dan Kekayaan Daerah Kabupaten Bireuen

# 03

## KEPENDUDUKAN DAN KETENAGAKERJAAN POPULATION AND EMPLOYMENT



Angkatan Kerja (TPAK)  
**226.030 (67,1)**



Pengangguran (TPT)  
**8.765 (3,88)**



**PENJELASAN TEKNIS**

1. Sumber utama data kependudukan adalah sensus penduduk yang dilaksanakan setiap sepuluh tahun sekali. Sensus penduduk telah dilaksanakan sebanyak enam kali sejak Indonesia merdeka, yaitu tahun 1961, 1971, 1980, 1990, 2000, dan 2010.

Di dalam sensus penduduk, pencacahan dilakukan terhadap seluruh penduduk yang berdomisili di wilayah teritorial Indonesia termasuk warga negara asing kecuali anggota korps diplomatik negara sahabat beserta keluarganya.

Metode pengumpulan data dalam sensus dilakukan dengan wawancara antara petugas sensus dengan responden dan juga melalui e-census. Pencatatan penduduk menggunakan konsep usual residence, yaitu konsep di mana penduduk biasa bertempat tinggal. Bagi penduduk yang bertempat tinggal tetap dicacah di mana mereka biasa tinggal, sedangkan untuk penduduk yang tidak bertempat tinggal tetap dicacah di tempat di mana mereka ditemukan petugas sensus pada malam 'Hari Sensus'. Termasuk penduduk yang tidak bertempat tinggal tetap adalah tuna wisma, awak kapal berbendera Indonesia, penghuni perahu/rumah apung, masyarakat terencil/terasing,

**TECHNICAL NOTES**

1. *The main source of demographic data is population census, which is conducted every ten years. Population Census has been conducted six times since Indonesia's independence: 1961, 1971, 1980, 1990, 2000, and 2010*

*The population census enumerates all residents who domicile in the entire territory of Indonesia including foreign citizens except the diplomatic corps members and their families.*

*The method of data collection in a population census involves interviewing respondents and conducting e-census. Enumeration of the population uses the concept of "usual residence", which is the concept of "places where people usually live". De jure was applied to the permanent residents, while de facto was applied to non-permanent residents. The permanent residents were enumerated in place where they normally live, the non-permanent residents were enumerated where they were found by the enumerators, on the night of 'Census Date'. The non-permanent residents include homeless people, ship crew, boat people, remote area community, and internally displaced persons. Those who*

dan pengungsi. Bagi mereka yang mempunyai tempat tinggal tetap dan sedang bepergian ke luar wilayah lebih dari enam bulan, tidak dicacah di tempat tinggalnya, tetapi dicacah di tempat tujuannya. Untuk tahun yang tidak dilaksanakan sensus penduduk, data kependudukan diperoleh dari hasil proyeksi penduduk. Proyeksi penduduk merupakan suatu perhitungan ilmiah yang didasarkan pada asumsi dari komponen-komponen perubahan penduduk, yaitu kelahiran, kematian, dan migrasi. Proyeksi penduduk Indonesia 2010–2035 menggunakan data dasar penduduk hasil SP2010

2. Penduduk Indonesia adalah semua orang yang berdomisili di wilayah teritorial Indonesia selama 6 bulan atau lebih dan atau mereka yang berdomisili kurang dari 6 bulan tetapi bertujuan menetap.
3. Laju pertumbuhan penduduk adalah angka yang menunjukkan persentase pertambahan penduduk dalam jangka waktu tertentu.
4. Kepadatan penduduk adalah rasio banyaknya penduduk per kilometer persegi.
5. Rasio jenis kelamin adalah perbandingan antara penduduk laki-laki dan penduduk perempuan pada suatu wilayah

*had permanent residence and had been travelling away from their home for six months or more were not enumerated in their permanent place, but in the place where they were during the census. For the periods where the population census is not conducted, population projection is done to estimate population during those years. The population projection is an estimate based on the demographic components, such as birth, death, and migration. Indonesia's 2010–2035 population projection used the 2010 Population Census as the base population.*

2. *The population of Indonesia are all residents of the entire territory of Indonesia who have stayed for six months or longer, and those who intended to stay more than six months even though their length of stay is less than six months.*
3. *The growth rate of population is the number that show percentage of population growth within a specified period.*
4. *Population density is rati of population per square kilometer.*
5. *Sex ratio is the ratio of male population to female population in a given area and time, usually expressed as the number of*

- dan waktu tertentu. Biasanya dinyatakan dengan banyaknya penduduk laki-laki untuk 100 penduduk perempuan.
6. Distribusi penduduk adalah pola persebaran penduduk di suatu wilayah, baik berdasarkan batas-batas geografis maupun berdasarkan batas-batas administrasi pemerintahan.
7. Komposisi penduduk adalah pola persebaran penduduk menurut karakteristiknya, contoh: penduduk menurut kelompok umur, penduduk menurut jenis kelamin
8. Rumah tangga adalah seseorang atau sekelompok orang yang mendiami sebagian atau seluruh bangunan fisik/sensus dan biasanya tinggal bersama serta pengelolaan makan dari satu dapur. Yang dimaksud makan dari satu dapur adalah jika pengurusan kebutuhan sehari-harinya dikelola bersama-sama menjadi satu.
9. Anggota rumah tangga adalah semua orang yang biasanya bertempat tinggal di suatu rumah tangga, baik yang berada di rumah pada waktu pencacahan maupun yang sementara tidak ada.
10. Rata-rata anggota rumah tangga adalah angka yang menunjukkan rata-rata jumlah anggota rumah tangga per rumah tangga.
- males for every 100 females.*
6. *Population distribution is the pattern of population distribution in an area, either by geographic boundaries or by government administrative boundaries.*
7. *Population composition is the pattern of population distribution by its characteristics, example: population by age group, population by sex*
8. *Household is an individual or group of people living in a physical/census building unit or part of it and usually commit on a common provision for food and other essentials of living. Common provision for food means one organising daily needs for all of household members.*
9. *Household member are those who usually lives in a household regardless of their location at the time of enumeration.*
10. *Average household size is the average number of household members per household.*

11. Penduduk usia kerja adalah penduduk yang berumur 15 tahun ke atas.
  12. Angkatan kerja adalah penduduk usia kerja (15 tahun ke atas) yang bekerja, punya pekerjaan namun sementara tidak bekerja, dan pengangguran.
  13. Bekerja adalah kegiatan ekonomi yang dilakukan oleh seseorang dengan maksud memperoleh atau membantu memperoleh pendapatan atau keuntungan dan lamanya bekerja paling sedikit 1 jam secara terus menerus dalam seminggu yang lalu (termasuk pekerja keluarga tanpa upah yang membantu dalam suatu usaha/kegiatan ekonomi).
  14. Jumlah jam kerja seluruhnya adalah jumlah jam kerja yang digunakan untuk bekerja (tidak termasuk jam kerja istirahat resmi dan jam kerja yang digunakan untuk hal-hal di luar pekerjaan).
  15. Lapangan usaha adalah bidang kegiatan dari pekerjaan/ tempat bekerja di mana seseorang bekerja. Klasifikasi lapangan usaha mengikuti Klasifikasi Baku Lapangan Usaha Indonesia (KBLI) dalam 1 digit.
  16. Status pekerjaan adalah kedudukan seseorang dalam unit usaha/kegiatan
11. *Working age population is persons of 15 years and over.*
  12. *Labor force or economically active are persons of 15 years and over, who in the previous week were working, temporarily absent from work but having jobs, and unemployment.*
  13. *Working is economic activity conducted by a person and intended to earn income by doing work or helping to do work at least one hour continuously during the reference week (including unpaid family worker/s for any economic activity).*
  14. *Total working hours is the total hours spent by an employee to perform all jobs (excluding the time used for other activities which are not classified as work).*
  15. *Industry is field of a person's activity or establishment. The classification of industries follows the Indonesia Standard Industrial Classification (KBLI) in one digit.*
  16. *Employment status is the status of a person at his place of work or establishment*



- dalam melakukan pekerjaan. *where he was employed.*
17. Berusaha sendiri tanpa dibantu orang lain adalah bekerja atau berusaha dengan menanggung risiko secara ekonomis, yaitu dengan tidak kembalinya ongkos produksi yang telah dikeluarkan dalam rangka usahanya tersebut, serta tidak menggunakan pekerja dibayar maupun pekerja tak dibayar, termasuk yang sifat pekerjaannya memerlukan teknologi atau keahlian khusus. *17. Own-account worker is a person who works at his own risk without assisted by paid per mount worker or unpaid worker include technical job or skill job.*
  18. Berusaha dibantu buruh tidak tetap/buruh tidak dibayar adalah bekerja atau berusaha atas risiko sendiri, dan menggunakan buruh/pekerja tak dibayar dan atau buruh/pekerja tidak tetap. *18. Employer assisted by temporary workers/unpaid worker is a person who works at his own risk and assisted by temporary worker/unpaid worker.*
  19. 19. Berusaha dibantu buruh tetap/ buruhdibayaradalahberusahaatas risiko sendiri dan mempekerjakan paling sedikit satu orang buruh/pekerja tetap yang dibayar. *19. 19. Employer assisted by permanent workers/paid workers is a person who does his business at her/ his own risk at least one assisted by paid permanent worker.*
  20. Buruh/karyawan/pegawai adalah seseorang yang bekerja pada orang lain atau instansi/kantor/ perusahaan secara tetap dengan menerima upah/gaji baik berupa uang maupun barang. Buruh yang tidak mempunyai majikan tetap, tidak digolongkan sebagai buruh/ karyawan, tetapi sebagai pekerja bebas. Seseorang dianggap memiliki majikan tetap jika memiliki 1 (satu) majikan (orang/ rumah tangga) yang sama dalam *20. Employee is a person who work permanently for other people or institution/office/ company and gains some money/cash or goods as wage/salary. Labor who have no permanent employer is not categorized as a laborer/ worker/ employee but casual worker. A laborers in general is considered to have a permanent employer if he has the same employer during the past month, particularly for building construction sector is 3 months. If*

sebulan terakhir, khusus pada sektor bangunan batasannya tiga bulan. Apabila majikannya instansi/ lembaga, boleh lebih dari satu.

21. Pekerja bebas adalah seseorang yang bekerja pada orang lain/ majikan/institusi yang tidak tetap (lebih dari 1 majikan dalam sebulan terakhir) di usaha pertanian baik berupa usaha rumah tangga maupun bukan usaha rumah tangga, ataupun di nonpertanian atas dasar balas jasa dengan menerima upah atau imbalan baik berupa uang maupun barang, dan baik dengan sistem pembayaran harian maupun borongan
22. Pekerja tak dibayar adalah seseorang yang bekerja membantu usaha untuk memperoleh penghasilan/keuntungan yang dilakukan oleh salah seorang anggota rumah tangga atau bukan anggota rumah tangga tanpa mendapat upah/gaji baik berupa uang maupun barang.

*the employer is an institution, more than 1 (one) employer is allowed.*

21. *Casual employee is a person who does not work permanently for other people/employer/ institution (more than 1 employer during the last 1 month) in agricultural sector, either home industry or not home industry, or in non-agricultural sector based on remuneration paid with money or goods, and based on daily or contact payment system.*
22. *Unpaid worker is a person who intended to work without pay either with money or good, in an establishment run by other members of the family, relative or neighbour.*

**ULASAN****DESCRIPTION****Kependudukan**

Penduduk Kabupaten Bireuen berdasarkan proyeksi penduduk tahun 2019 sebanyak 471.635 jiwa yang terdiri atas 231.005 jiwa penduduk laki-laki dan 240.630 jiwa penduduk perempuan. Dibandingkan dengan proyeksi jumlah penduduk tahun 2018 penduduk Bireuen mengalami pertumbuhan sebesar 2,15 persen.

Sementara itu besarnya angka rasio jenis kelamin tahun 2019 penduduk laki-laki terhadap penduduk perempuan Bireuen sebesar 96, Artinya setiap 100 penduduk berjenis kelamin perempuan, terdapat 96 penduduk berjenis kelamin laki-laki.

Kepadatan penduduk di Kabupaten Bireuen tahun 2019 mencapai 263 jiwa/km<sup>2</sup> dengan rata-rata jumlah penduduk per rumah tangga 4 orang. Kepadatan Penduduk di 17 kecamatan cukup beragam dengan kepadatan penduduk tertinggi terletak di kecamatan Kota Juang dengan kepadatan sebesar 3.188 jiwa/km<sup>2</sup> dan terendah di Kecamatan Pandrah sebesar 81 jiwa/km<sup>2</sup>. Sementara itu jumlah rumah tangga mengalami pertumbuhan sebesar 2,09 persen dari tahun sebelumnya.

**Population**

*Bireuen Regency population based population projections for 2019 were 471.635 people consisting of 231.005 inhabitants of the male and 240.630 female population people. This compares with a total Bireuen Population in 2018, the Population growth of Bireuen are 2,15 percent.*

*While the magnitude of the sex ratio in 2019 the male population towards the female population are 96, this means that for every 100 female populations, there are 96 male populations.*

*Population density of Bireuen Regency in 2019 are reached 263 people/km.sq with the average number of residents per household are 4 people. Population density in 17 subdistricts are quite diverse with the highest population density of subdistrict is located in the subdistrict Kota Juang with the number of density are 3.188 people/km.sq and the lowest in Subdistrict Pandrah with 81 people/km.sq. Meanwhile, the percentage of households growth are 2,09 percent from previous year.*

## Ketenagakerjaan

Jumlah penduduk usia 15 tahun ke atas Kabupaten Bireuen sebagian besar tergolong ke dalam angkatan kerja, yaitu sekitar 226.030 jiwa. Dari jumlah angkatan kerja tersebut, sekitar 96,12 persen merupakan tergolong ke dalam penduduk usia 15 tahun ke atas yang bekerja. Untuk data angkatan kerja bersumber dari Survei Angkatan Kerja 2019.

Tingkat Partisipasi Angkatan Kerja (TPAK) di Kabupaten Bireuen pada tahun 2019 adalah 67,10 atau mengalami kenaikan dibandingkan tahun sebelumnya. Sementara Tingkat Pengangguran Terbuka (TPT) sebesar 3,88 yang juga mengalami kenaikan dari tahun lalu. Hal ini diakibatkan karena dorongan kenaikan yang tinggi pada TPT perempuan. Sementara TPT laki-laki tercatat menurun.

Jumlah Pencari Kerja Terdaftar di Kabupaten Bireuen Pada Dinas Tenaga Kerja, Transmigrasi, dan Perindustrian Kabupaten Bireuen pada Tahun 2019 sebesar 363 pekerja dengan kenaikan 101,67 persen dari tahun sebelumnya.

Proporsi terbesar pencari kerja yang mendaftar pada dinas Tenaga Kerja, Transmigrasi, dan Perindustrian berpendidikan terakhir yaitu Sarjana sebesar 74,66 persen (271 pekerja) dan yang ditempatkan sebanyak 237 pekerja di tahun 2019, artinya sekitar 87 persen telah ditempatkan.

## Employment

*Number of Population Aged 15 Years and Over in Bireuen Regency are mostly classified to economically active, there are around 226.030 people. Then, mostly of them are classified to population Aged 15 Years and Over who are working with number of percentage about 96,12 percent. For the labor force data comes from the August National Labor Force Survey on 2019.*

*The Labor Force Participation Rate (LFPR) in Bireuen Regency in 2019 was 67,10 or increase compared to the previous year. While the Unemployment Rate (UR) was 3,88 which also increased from last year. This is due to the high rate of increase in women's UR. While male's UR was recorded to decline.*

*Number of Job Seekers Registered in Bireuen In Employment, Transmigration, and Industrial Office of Bireuen Regency were 363 employee with increased employee growth in 77 percent from the previous year.*

*The largest proportion of job seekers who register with the Employment, Transmigration, and Industrial Office of Bireuen Regency have Last educated scholar as senior high school by 74,66 percent (271 workers) and are placed as many as 237 workers in 2019, its means around 87 percent have placed.*

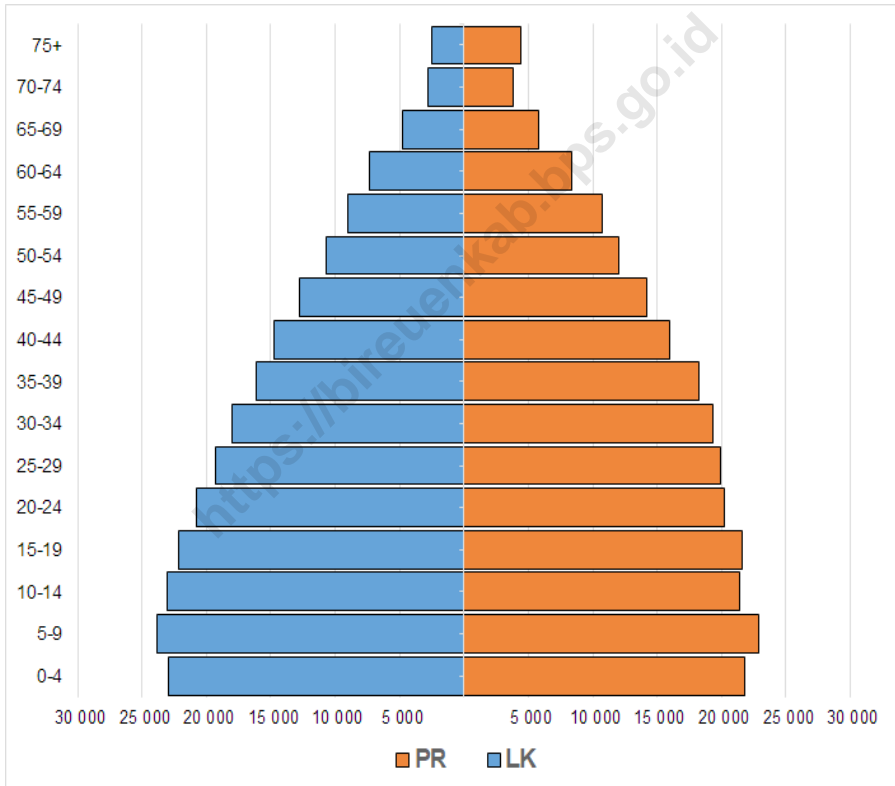
Sementara itu menurut sektor lapangan usaha, penduduk yang bekerja paling banyak berada di sektor Perdagangan Besar dan Eceran; Reparasi dan Perawatan Mobil dan Sepeda Motor sebanyak 41.892 orang di tahun 2019.

*Meanwhile, according to the business sector, the population that worked the most was in the Wholesale and Retail Trade; Repair of Motor Vehicles and Motorcycles as many as 41.892 people in 2019.*

<https://bireuenkab.bps.go.id>

**Gambar** 3.1  
**Figures**

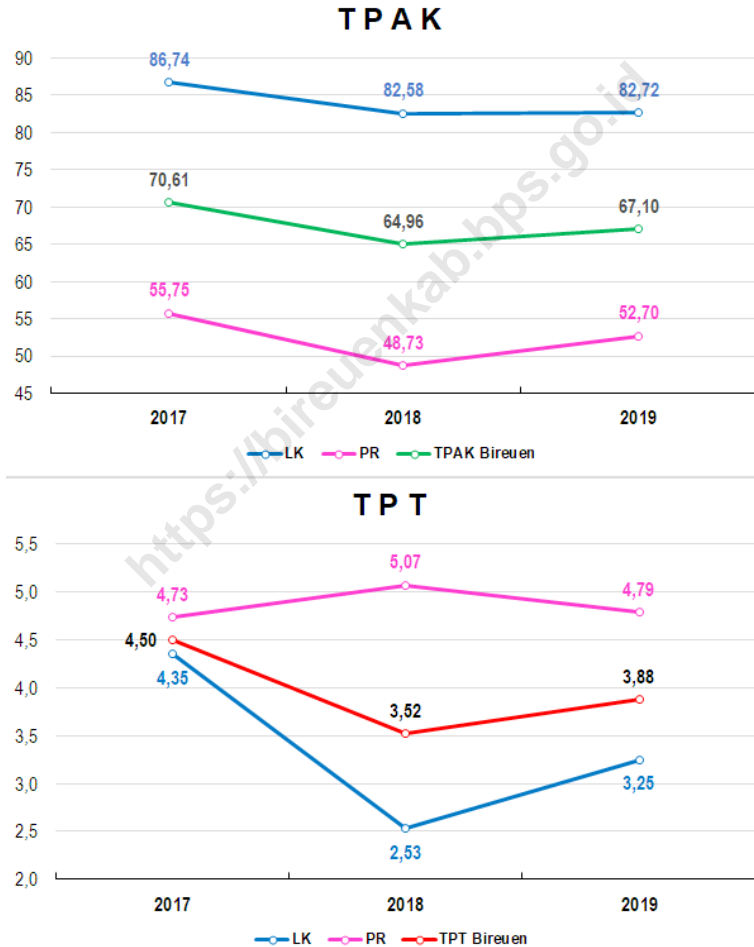
**Piramida Penduduk Menurut Kelompok Umur dan Jenis Kelamin di Kabupaten Bireuen, 2019**  
**Pyramid of Population by Age Group and Sex of Bireuen Regency, 2019**



Sumber/Source : Badan Pusat Statistik Kabupaten Bireuen/BPS-Statistics of Bireuen Regency

**Gambar** 3.2  
**Figures**

**Tingkat Pengangguran Terbuka (TPT) dan Tingkat Partisipasi Angkatan Kerja (TPAK) Menurut Jenis Kelamin di Kabupaten Bireuen, 2017-2019**  
*Unemployment Rate (UR) and Labor Force Participation Rate (LFPR) by Sex in Bireuen Regency, 2017-2019*



Sumber/Source : Survei Angkatan Kerja Nasional Agustus/ August National Labor Force Survey

<https://bireuenkab.bps.go.id>



**3.1 PENDUDUK  
POPULATION**

**Tabel 3.1.1 Penduduk, Laju Pertumbuhan Penduduk, Distribusi Persentase Penduduk, Kepadatan Penduduk, Rasio Jenis Kelamin Penduduk Menurut Kecamatan di Kabupaten Bireuen, 2010 dan 2019**  
*Population, Population Growth Rate, Percentage Distribution of Population, Population Density, and Population Sex Ratio by Subdistrict in Bireuen Rgency, 2010 and 2019*

Kecamatan Subdistrict	Penduduk (ribu) Population (thousand)	
	2010	2019
(1)	(2)	(3)
Samalanga	27 209	33 172
Sp Mamplam	24 470	29 865
Pandrah	7 669	9 241
Jeunieb	22 309	27 220
Peulimbang	10 243	12 504
Peudada	23 996	29 011
Juli	28 738	34 969
Jeumpa	32 189	39 207
Kota Juang	44 604	53 913
Kuala	16 169	19 469
Jangka	25 698	30 920
Peusangan	47 494	57 322
Psg Selatan	13 080	15 914
Psg Siblah Krueng	10 447	12 693
Makmur	13 887	16 739
Gandapura	20 881	25 152
Kuta Blang	20 205	24 324
<b>Bireuen</b>	<b>389 288</b>	<b>471 635</b>

Lanjutan Tabel/Continued Table 3.1.1

Kecamatan Subdistrict	Laju Pertumbuhan Penduduk per Tahun Annual Population Growth Rate (%)	
	2010	2019
(1)	(4)	(5)
Samalanga	2,35	2,14
Sp Mamplam	2,49	2,15
Pandrah	1,27	2,16
Jeunieb	2,63	2,15
Peulimbang	1,84	2,15
Peudada	1,83	2,14
Juli	1,83	2,14
Jeumpa	1,83	2,15
Kota Juang	1,83	2,15
Kuala	1,84	2,15
Jangka	1,12	2,15
Peusangan	1,93	2,15
Psg Selatan	1,83	2,14
Psg Siblah Krueng	1,84	2,14
Makmur	1,20	2,15
Gandapura	0,87	2,15
Kuta Blang	1,84	2,14
<b>Bireuen</b>	<b>1,83</b>	<b>2,15</b>

Lanjutan Tabel/*Continued Table* 3.1.1

Kecamatan Subdistrict	Persentase Penduduk Percentage of Total Population	
	2010	2019
(1)	(6)	(7)
Samalanga	6,99	7,03
Sp Mamplam	6,29	6,33
Pandrah	1,97	1,96
Jeunieb	5,73	5,77
Peulimbang	2,63	2,65
Peudada	6,16	6,15
Juli	7,38	7,41
Jeumpa	8,27	8,31
Kota Juang	11,46	11,43
Kuala	4,15	4,13
Jangka	6,60	6,56
Peusangan	12,20	12,15
Psg Selatan	3,36	3,37
Psg Siblah Krueng	2,68	2,69
Makmur	3,57	3,55
Gandapura	5,36	5,33
Kuta Blang	5,19	5,16
<b>Bireuen</b>	<b>100,00</b>	<b>100,00</b>

Lanjutan Tabel/*Continued Table 3.1.1*

Kecamatan Subdistrict	Kepadatan Penduduk per km <sup>2</sup> Population Density per sq.km	
	2010	2019
(1)	(8)	(9)
Samalanga	174	235
Sp Mamplam	112	189
Pandrah	86	81
Jeunieb	195	242
Peulimbang	160	98
Peudada	61	93
Juli	136	151
Jeumpa	464	360
Kota Juang	1 413	3 188
Kuala	682	1 129
Jangka	317	825
Peusangan	388	970
Psg Selatan	123	169
Psg Siblah Krueng	136	113
Makmur	209	244
Gandapura	578	540
Kuta Blang	492	629
<b>Bireuen</b>	<b>205</b>	<b>263</b>

Lanjutan Tabel/*Continued Table* 3.1.1

Kabupaten/Kota <i>Regency/Municipality</i>	Rasio Jenis Kelamin <i>Population Sex Ratio</i>	
	2010	2019
(1)	(10)	(11)
Samalanga	99,79	99,64
Sp Mamplam	100,34	100,41
Pandrah	94,89	95,78
Jeunieb	96,5	95,70
Peulimbang	93,23	92,13
Peudada	95,45	94,87
Juli	98,54	98,41
Jeumpa	100,74	101,18
Kota Juang	100,47	99,91
Kuala	92,56	92,19
Jangka	94,27	93,58
Peusangan	94,02	93,04
Psg Selatan	94,24	93,72
Psg Siblah Krueng	94,04	93,37
Makmur	92,53	93,22
Gandapura	90,92	90,88
Kuta Blang	93,57	93,23
<b>Bireuen</b>	<b>96,34</b>	<b>96,00</b>

Sumber/*Source*: BPS, Sensus Penduduk (SP) 2010 dan Proyeksi Penduduk Indonesia 2019/*BPS-Statistics Indonesia, 2010 Population Census and Indonesia Population Projection 2019*

**Tabel** 3.1.2 **Jumlah Penduduk Menurut Kelompok Umur dan Jenis Kelamin di Kabupaten Bireuen, 2019**  
**Number of Population by Age Group and Sex of Bireuen Regency, 2019**

Kelompok Umur <i>Age Group</i>	Jenis Kelamin <i>Sex</i>		Jumlah <i>Total</i>
	Laki-laki <i>Male</i>	Perempuan <i>Female</i>	
(1)	(2)	(3)	(4)
0-4	22 992	21 810	44 802
5-9	23 878	22 850	46 728
10-14	23 076	21 420	44 496
15-19	22 133	21 615	43 748
20-24	20 733	20 203	40 936
25-29	19 322	19 902	39 224
30-34	18 048	19 319	37 367
35-39	16 176	18 267	34 443
40-44	14 740	15 944	30 684
45-49	12 730	14 173	26 903
50-54	10 663	12 018	22 681
55-59	9 030	10 706	19 736
60-64	7 353	8 334	15 687
65-69	4 798	5 795	10 593
70-74	2 784	3 817	6 601
75+	2 549	4 457	7 006
<b>Jumlah Total</b>	<b>231 005</b>	<b>240 630</b>	<b>471 635</b>

Sumber/Source: Badan Pusat Statistik Kabupaten Bireuen/BPS-Statistics of Bireuen Regency

**Tabel**  
**Table** 3.1.3

**Jumlah Rumah Tangga dan Rata-rata Banyaknya Anggota Rumah Tangga Menurut Kecamatan di Kabupaten Bireuen, 2018 dan 2019**  
***Number of Household and Average Number of Household Members by Sub District in Bireuen Regency, 2018 and 2019***

Kecamatan Subdistrict	Rumah Tangga Household		Rata-rata Banyaknya Anggota Rumah Tangga Average Household Size	
	2018	2019	2018	2019
(1)	(2)	(3)	(4)	(5)
Samalanga	6 708	6 848	5	5
Sp Mamplam	6 945	7 090	4	4
Pandrah	2 458	2 509	4	4
Jeunieb	6 744	6 885	4	4
Peulimbang	2 914	2 975	4	4
Peudada	6 701	6 841	4	4
Juli	8 266	8 439	4	4
Jeumpa	8 244	8 416	5	5
Kota Juang	11 763	12 008	4	4
Kuala	4 303	4 393	4	4
Jangka	6 832	6 975	4	4
Peusangan	12 864	13 133	4	4
Psg Selatan	3 809	3 889	4	4
Psg Siblah Krueng	3 040	3 104	4	4
Makmur	3 849	3 929	4	4
Gandapura	5 759	5 879	4	4
Kuta Blang	5 407	5 520	4	4
<b>Bireuen</b>	<b>106 606</b>	<b>108 833</b>	<b>4</b>	<b>4</b>

Sumber/Source: Badan Pusat Statistik Kabupaten Bireuen/BPS-Statistics of Bireuen Regency

**Tabel 3.1.4** Jumlah Penduduk Menurut Kelompok Usia Sekolah di Kabupaten Bireuen, 2019  
**Table 3.1.4** Number of Population by Age Group of School Age in Bireuen Regency, 2019

Kecamatan Subdistrict	Kelompok Umur Usia Sekolah Age Group of School Age			Jumlah Penduduk Usia Sekolah Population of School Age
	7 – 12	13 – 15	16 – 18	
(1)	(2)	(3)	(4)	(5)
Samalanga	3530	2596	2636	8 762
Sp Mamplam	3651	1874	1755	7 280
Pandrah	1064	528	499	2 091
Jeunieb	3174	1689	1613	6 476
Peulimbang	1619	751	661	3 031
Peudada	3541	1567	1509	6 617
Juli	4385	2163	1912	8 460
Jeumpa	4857	2211	2392	9 460
Kota Juang	6191	2673	2504	11 368
Kuala	2200	1046	1051	4 297
Jangka	3593	1659	1775	7 027
Peusangan	6582	2798	2850	12 230
Psg Selatan	1943	778	762	3 483
Psg Siblah Krueng	1565	668	658	2 891
Makmur	2167	1045	892	4 104
Gandapura	3016	1362	1355	5 733
Kuta Blang	2725	1241	1220	5 186
<b>Bireuen</b>	<b>55 803</b>	<b>26 649</b>	<b>26 044</b>	<b>108 496</b>

Sumber/Source: Badan Pusat Statistik Kabupaten Bireuen/BPS-Statistics of Bireuen Regency



**Tabel**  
**Table** 3.1.5

**Jumlah Penduduk Menurut Kelompok Usia Sekolah Jenis Kelamin Laki-laki di Kabupaten Bireuen, 2019**  
**Number of Population by Age Group of School Age in Bireuen Regency (Male), 2019**

Kecamatan Subdistrict	Kelompok Umur Usia Sekolah Age Group of School Age			Jumlah Penduduk Usia Sekolah Population of School Age
	7 – 12	13 – 15	16 – 18	
(1)	(2)	(3)	(4)	(5)
Samalanga	1828	1397	1302	4 527
Sp Mamplam	1877	1010	911	3 798
Pandrah	541	273	228	1 042
Jeunieb	1590	852	797	3 239
Peulimbang	794	373	337	1 504
Peudada	1783	786	741	3 310
Juli	2259	1109	955	4 323
Jeumpa	2485	1228	1242	4 955
Kota Juang	3260	1364	1263	5 887
Kuala	1121	554	538	2 213
Jangka	1818	895	902	3 615
Peusangan	3353	1456	1384	6 193
Psg Selatan	1025	384	378	1 787
Psg Siblah Krueng	815	363	329	1 507
Makmur	1160	553	425	2 138
Gandapura	1533	677	687	2 897
Kuta Blang	1412	597	635	2 644
<b>Bireuen</b>	<b>28 654</b>	<b>13 871</b>	<b>13 054</b>	<b>55 579</b>

Sumber/Source: Badan Pusat Statistik Kabupaten Bireuen/BPS-Statistics of Bireuen Regency

**Tabel** 3.1.6 **Jumlah Penduduk Menurut Kelompok Usia Sekolah Jenis Kelamin Perempuan di Kabupaten Bireuen, 2019**  
**Table** 3.1.6 **Number of Population by Age Group of School Age in Bireuen Regency (Female), 2019**

Kecamatan Subdistrict	Kelompok Umur Usia Sekolah Age Group of School Age			Jumlah Penduduk Usia Sekolah Population of School Age
	7 – 12	13 – 15	16 – 18	
(1)	(2)	(3)	(4)	(5)
Samalanga	1702	1199	1334	4 235
Sp Mamplam	1774	864	844	3 482
Pandrah	523	255	271	1 049
Jeunieb	1584	837	816	3 237
Peulimbang	825	378	324	1 527
Peudada	1758	781	768	3 307
Juli	2126	1054	957	4 137
Jeumpa	2372	983	1150	4 505
Kota Juang	2931	1309	1241	5 481
Kuala	1079	492	513	2 084
Jangka	1775	764	873	3 412
Peusangan	3229	1342	1466	6 037
Psg Selatan	918	394	384	1 696
Psg Siblah Krueng	750	305	329	1 384
Makmur	1007	492	467	1 966
Gandapura	1483	685	668	2 836
Kuta Blang	1313	644	585	2 542
<b>Bireuen</b>	<b>27 149</b>	<b>12 778</b>	<b>12 990</b>	<b>52 917</b>

Sumber/Source: Badan Pusat Statistik Kabupaten Bireuen/BPS-Statistics of Bireuen Regency

**Tabel 3.1.7** Jumlah Penduduk yang Masuk dan Keluar di Kabupaten Bireuen, 2019  
**Table** *Number of Population-in and Population-out in Bireuen Regency, 2019*

Kecamatan Subdistrict	Jumlah Total	
	Penduduk yang Masuk Population-in	Penduduk yang Keluar Population-out
(1)	(2)	(3)
Samalanga	4 207	364
Sp Mamplam	4 573	279
Pandrah	5 238	337
Jeunieb	8 021	393
Peulimbang	9 811	574
Peudada	1 982	190
Juli	3 462	363
Jeumpa	1 484	158
Kota Juang	7 291	433
Kuala	3 879	323
Jangka	4 350	347
Peusangan	2 217	140
Psg Selatan	12 065	884
Psg Siblah Krueng	3 684	199
Makmur	1 918	166
Gandapura	2 165	164
Kuta Blang	3 565	227
<b>Bireuen</b>	<b>79 912</b>	<b>5 541</b>

Sumber/Source: Dinas Kependudukan dan Sipil Kabupaten Bireuen/ *Population and Civil Registration of Bireuen Regency*

**Tabel 3.1.8** Jumlah Kepemilikan KTP dan Kartu Keluarga Menurut Kecamatan di Kabupaten Bireuen, 2019  
**Number of ID Cards and Family Cards Ownership in Bireuen Regency, 2019**

Kecamatan Subdistrict	Jumlah Total	
	KTP ID Card	KK Family Card
(1)	(2)	(3)
Samalanga	5 087	6 787
Sp Mamplam	4 692	6 653
Pandrah	5 414	6 849
Jeunieb	6 685	9 035
Peulimbang	10 926	12 718
Peudada	2 357	3 756
Juli	4 512	6 361
Jeumpa	1 534	2 084
Kota Juang	7 347	8 426
Kuala	4 426	6 701
Jangka	4 436	5 803
Peusangan	2 067	2 718
Psg Selatan	14 739	11 732
Psg Siblah Krueng	5 456	4 424
Makmur	1 972	3 261
Gandapura	3 006	3 570
Kuta Blang	4 087	5 545
<b>Bireuen</b>	<b>88 743</b>	<b>106 423</b>

Sumber/Source: Dinas Kependudukan dan Sipil Kabupaten Bireuen/ Population and Civil Registration of Bireuen Regency

**Tabel**  
**Table** 3.1.9**Jumlah Akte yang Diterbitkan Berdasarkan Jenis Akte Per Kecamatan di Kabupaten Bireuen, 2019**  
**Number of Certificate By Type of Certificate and Subdistrict in Bireuen Regency, 2019**

Kecamatan Subdistrict	Jenis Akte Kind of Certificate	
	Kelahiran Birth	Kematian Death
(1)	(2)	(3)
Samalanga	835	114
Sp Mamplam	788	124
Pandrah	921	126
Jeunieb	1 203	129
Peulimbang	1 524	302
Peudada	857	86
Juli	847	118
Jeumpa	244	60
Kota Juang	1 078	121
Kuala	867	126
Jangka	949	127
Peusangan	298	54
Psg Selatan	1 227	211
Psg Siblah Krueng	460	68
Makmur	437	61
Gandapura	401	76
Kuta Blang	655	113
<b>Bireuen</b>	<b>13 591</b>	<b>2 016</b>

Sumber/Source: Dinas Kependudukan dan Sipil Kabupaten Bireuen/ Population and Civil Registration of Bireuen Regency

### 3.2 KETENAGAKERJAAN EMPLOYMENT

**Tabel** 3.2.1 **Jumlah Penduduk Berumur 15 Keatas Menurut Jenis Kegiatan Selama Seminggu yang Lalu dan Jenis Kelamin di Kabupaten Bireuen, 2019**  
*Population Aged 15 Years and Over by Type of Activity During The Previous Week and Sex in Bireuen Regency, 2019*

Kegiatan Utama <i>Main Activity</i>	Jenis Kelamin <i>Sex</i>		Jumlah <i>Total</i>
	Laki-laki <i>Male</i>	Perempuan <i>Female</i>	
(1)	(2)	(3)	(4)
<b>Angkatan Kerja</b> <i>Economically Active</i>			
Bekerja/ <i>Working</i>	129 364	87 901	217 265
Pengangguran Terbuka/ <i>Unemployment</i>	4 345	4 420	8 765
<b>Bukan Angkatan Kerja</b> <i>Economically Inactive</i>			
Sekolah/ <i>Attending School</i>	14 251	12 482	26 733
Mengurus Rumah Tangga/ <i>Housekeeping</i>	4 623	64 370	68 993
Lainnya/ <i>Others</i>	9 067	6 018	15 085
<b>Jumlah Total</b>	<b>161 650</b>	<b>175 191</b>	<b>336 841</b>

Sumber/Source: Survei Angkatan Kerja Nasional Agustus/ *August National Labor Force Survey*

**Tabel**  
**Table** 3.2.2

**Jumlah Penduduk Berumur 15 Ke Atas Menurut Pendidikan Tertinggi yang Ditamatkan dan Jenis Kegiatan Selama Seminggu yang Lalu di Kabupaten Bireuen, 2019**  
*Population Aged 15 Years and Over by Educational Attainment and Type of Activity During The Previous Week in Bireuen Regency, 2019*

Pendidikan Tertinggi yang Ditamatkan <i>Educational Attainment</i>	Angkatan Kerja <i>Economically Active</i>			Persentase Bekerja terhadap Angkatan Kerja <i>Percentage of Working to Economically Active</i>
	Bekerja <i>Working</i>	Pengangguran Terbuka* <i>Unemployment</i>	Jumlah Total	
(1)	(2)	(3)	(4)	(5)
Tidak/Belum Pernah Sekolah <i>No Schooling</i>	638	0	638	100,00
Tidak/Belum Tamat SD <i>Not Yet Completed Primary School</i>	17 195	126	17 321	99,27
Sekolah Dasar <i>Primary School</i>	46 201	897	47 098	98,10
Sekolah Menengah Pertama <i>Junior High School</i>	42 291	1 705	43 996	96,12
Sekolah Menengah Atas <i>Senior High School</i>	61 333	3 016	64 349	95,31
Sekolah Menengah Atas Kejuruan <i>Vocational Senior High School</i>	11 660	779	12 439	93,74
Diploma I/II/III/Akademi <i>Diploma I/II/III/Academy</i>	11 349	634	11 983	94,71
Universitas <i>University</i>	26 598	1 608	28 206	94,30
<b>Jumlah Total</b>	<b>217 265</b>	<b>8 765</b>	<b>226 030</b>	<b>96,12</b>

Catatan/ Note: \*1. Mencari pekerjaan/ *Looking for Work*  
2. Mempersiapkan usaha/ *Establishing a new business/firm*  
3. Merasa tidak mungkin mendapat pekerjaan/ *Hopeless of job*  
4. Sudah punya pekerjaan tetapi belum mulai bekerja/ *Have a job in future start*

Sumber/Source: Survei Angkatan Kerja Nasional Agustus/ *August National Labor Force Survey*

**Tabel 3.2.3** Jumlah Penduduk Berumur 15, Ke Atas yang Bekerja Selama Seminggu yang Lalu Menurut Status Pekerjaan Utama dan Jenis Kelamin di Kabupaten Bireuen, 2019  
*Population Aged 15 Years and Over Who Worked During the Previous Week by Main Employment Status and Sex in Bireuen Regency, 2019*

Jumlah Jam Kerja Pada Pekerjaan Utama (jam) <i>Number of Working Hours on Main Industry (hours)</i>	Jenis Kelamin <i>Sex</i>		Jumlah <i>Total</i>
	Laki-laki <i>Male</i>	Perempuan <i>Female</i>	
(1)	(2)	(3)	(4)
Berusaha Sendiri <i>Own account worker</i>	28 144	13 470	41 614
Berusaha dibantu buruh tidak tetap/buruh tak dibayar <i>Employer assisted by temporary worker/unpaid worker</i>	23 260	11 697	34 957
Berusaha dibantu buruh tetap/buruh dibayar <i>Employer assisted by permanent worker/paid worker</i>	11 943	1 898	13 841
Buruh/Karyawan/Pegawai <i>Regular employee</i>	42 551	33 442	75 993
Pekerja bebas <i>Casual employee</i>	13 355	8 001	21 356
Pekerja keluarga/tak dibayar <i>Family worker/unpaid worker</i>	10 111	19 393	29 504
<b>Jumlah Total</b>	<b>129 364</b>	<b>87 901</b>	<b>217 265</b>

Sumber/Source: Survei Angkatan Kerja Nasional Agustus/ *August National Labor Force Survey*



**Tabel**  
**Table** 3.2.4

**Jumlah Penduduk Berumur 15 Ke Atas yang Bekerja Selama Seminggu yang Lalu Menurut Pendidikan Tertinggi yang Ditamatkan dan Jenis Kelamin di Kabupaten Bireuen, 2019**  
*Population Aged 15 Years and Over Who Worked During the Previous Week by Educational Attainment and Sex in Bireuen Regency, 2019*

Pendidikan Tertinggi yang Ditamatkan <i>Educational Attainment</i>	Jenis Kelamin <i>Sex</i>		Jumlah <i>Total</i>
	Laki-laki <i>Male</i>	Perempuan <i>Female</i>	
(1)	(2)	(3)	(4)
Tidak/Belum Pernah Sekolah <i>No Schooling</i>	303	335	638
Tidak/Belum Tamat SD <i>Not Yet Completed Primary School</i>	11 188	6 007	17 195
Sekolah Dasar <i>Primary School</i>	26 474	19 727	46 201
Sekolah Menengah Pertama <i>Junior High School</i>	27 154	15 137	42 291
Sekolah Menengah Atas <i>Senior High School</i>	42 733	18 600	61 333
Sekolah Menengah Atas Kejuruan <i>Vocational Senior High School</i>	9 452	2 208	11 660
Diploma I/II/III/Akademi <i>Diploma I/II/III/Academy</i>	2 036	9 313	11 349
Universitas <i>University</i>	10 024	16 574	26 598
<b>Jumlah Total</b>	<b>129 364</b>	<b>87 901</b>	<b>217 265</b>

Sumber/Source: Survei Angkatan Kerja Nasional Agustus/ *August National Labor Force Survey*

**Tabel**  
**Table** 3.2.5

**Jumlah Penduduk Berumur 15 Keatas yang Bekerja Selama Seminggu yang Lalu Menurut Kelompok Umur dan Jenis Kelamin di Kabupaten Bireuen, 2019**  
*Population Aged 15 Years and Over Who Worked During the Previous Week by Age Group and Sex in Bireuen Regency, 2019*

Kelompok Umur <i>Age Group</i>	Jenis Kelamin <i>Sex</i>		Jumlah <i>Total</i>
	Laki-laki <i>Male</i>	Perempuan <i>Female</i>	
(1)	(2)	(3)	(4)
15–19	6 525	3 438	9 963
20–24	16 613	8 564	25 177
25–29	16 966	9 968	26 934
30–34	16 879	11 603	28 482
35–39	14 904	12 382	27 286
40–44	13 863	9 986	23 849
45–49	12 462	8 649	21 111
50–54	10 368	8 308	18 676
55–59	7 767	6 836	14 603
60+	13 017	8 167	21 184
<b>Jumlah <i>Total</i></b>	<b>129 364</b>	<b>87 901</b>	<b>217 265</b>

Sumber/Source: Survei Angkatan Kerja Nasional Agustus/ August National Labor Force Survey

**Tabel**  
**Table** 3.2.6

**Jumlah Penduduk Berumur 15 Ke Atas yang Bekerja Selama Seminggu yang Lalu Menurut Lapangan Pekerjaan Utama dan Jenis Kelamin di Kabupaten Bireuen, 2019**  
*Population Aged 15 Years and Over Who Worked During the Previous Week by Total Working Hours and Sex in Bireuen Regency, 2019*

Lapangan Pekerjaan Utama <i>Main Industry</i>	Jenis Kelamin <i>Sex</i>		Jumlah <i>Total</i>
	Laki-laki <i>Male</i>	Perempuan <i>Female</i>	
(1)	(2)	(3)	(4)
A	46 067	29 643	75 710
B	1 441	523	1 964
C	9 333	13 460	22 793
D	612	0	612
E	531	210	741
F	13 348	0	13 348
G	29 075	12 817	41 892
H	6 980	0	6 980
I	7 025	4 977	12 002
J	410	201	611
K	499	0	499
L	0	0	0
M,N	514	515	1 029
O	5 294	4 131	9 425
P	3 190	13 075	16 265
Q	997	6 785	7 782
R,S,T,U	4 048	1 564	5 612
<b>Jumlah Total</b>	<b>129 364</b>	<b>87 901</b>	<b>217 265</b>

- Catatan/Note:
- A Pertanian, Kehutanan dan Perikanan
  - B Pertambangan dan Penggalian
  - C Industri Pengolahan
  - D Pengadaan Listrik dan Gas
  - E Pengadaan Air, Pengelolaan Sampah, Limbah, dan Daur Ulang
  - F Konstruksi
  - G Perdagangan Besar dan Eceran; Reparasi dan Perawatan Mobil dan Sepeda Motor
  - H Transportasi dan Pergudangan
  - I Penyediaan Akomodasi dan Makan Minum
  - J Informasi dan Komunikasi
  - K Jasa Keuangan dan Asuransi
  - L Real Estat
  - M,N Jasa Perusahaan
  - O Administrasi Pemerintahan, Pertahanan dan Jaminan Sosial Wajib
  - P Jasa Pendidikan
  - Q Jasa Kesehatan dan Kegiatan Sosial
  - R,S,T,U Jasa Lainnya

Sumber/Source: Survei Angkatan Kerja Nasional Agustus/ *August National Labor Force Survey*

<https://bireuenkab.bps.go.id>

**Tabel**  
**Table** 3.2.7**Jumlah Angkatan Kerja Menurut Kelompok Umur di  
Kabupaten Bireuen, 2019**  
**Number of Economically Active by Age Group in Bireuen  
Regency, 2019**

<b>Kelompok Umur</b> <i>Age Group</i>	<b>Angkatan Kerja</b> <i>Economically Active</i>
(1)	(2)
15 - 19	12 516
20 - 24	26 485
25 - 29	30 320
30 - 34	29 374
35 - 39	27 468
40 - 44	23 849
45 - 49	21 261
50 - 54	18 970
55 - 59	14 603
60 +	21 184
<b>Jumlah</b> <i>Total</i>	<b>226 030</b>

Sumber/Source: Survei Angkatan Kerja Nasional Agustus/ August National Labor Force Survey

**Tabel 3.2.8** Tingkat Pengangguran Terbuka (TPT) dan Tingkat Partisipasi Angkatan Kerja (TPAK) Menurut Jenis Kelamin di Kabupaten Bireuen, 2017-2019  
**Unemployment Rate (UR) and Labor Force Participation Rate (LFPR) by Sex in Bireuen Regency, 2017-2019**

Tahun Year	TPT / UR			TPAK/LFPR		
	Laki-laki Male	Perempuan Female	Jumlah Total	Laki-laki Male	Perempuan Female	Jumlah Total
(1)	(2)	(3)	(4)	(5)	(6)	(7)
2017	4,35	4,73	4,5	86,74	55,75	70,61
2018	2,53	5,07	3,52	82,58	48,73	64,96
2019	3,25	4,79	3,88	82,72	52,7	67,1

Sumber/Source: Survei Angkatan Kerja Nasional Agustus/ August National Labor Force Survey

**Tabel**  
**Table** 3.2.9

**Pencari Kerja Terdaftar, Lowongan Kerja Terdaftar, dan Penempatan/Pemenuhan Tenaga Kerja Menurut Kecamatan dan Jenis Kelamin di Kabupaten Bireuen, 2019**  
*Number of Registered Job Applicants, Registered Job Vacancies, and Placement of Workers by Subdistrict and Sex in Bireuen Regency, 2019*

Kecamatan Subdistrict	Pencari Kerja Terdaftar Registered Job Applicants		Jumlah Total
	Laki-laki Male	Perempuan Female	
(1)	(2)	(3)	(4)
Samalanga	5	10	15
Sp Mamplam	5	8	13
Pandrah	-	8	8
Jeunieb	2	3	5
Peulimbang	-	3	3
Peudada	7	10	17
Juli	11	16	27
Jeumpa	12	9	21
Kota Juang	35	49	84
Kuala	3	13	16
Jangka	9	15	24
Peusangan	20	28	48
Psg Selatan	2	12	14
Psg Siblah Krueng	6	9	15
Makmur	4	5	9
Gandapura	8	9	17
Kuta Blang	11	16	27
<b>Bireuen</b>	<b>140</b>	<b>223</b>	<b>363</b>

Lanjutan Tabel/*Continued Table 3.2.9*

Kecamatan Subdistrict	Lowongan Kerja Terdaftar Registered Job Vacancies		Jumlah Total
	Laki-laki Male	Perempuan Female	
(1)	(5)	(6)	(7)
Samalanga	-	-	-
Sp Mamplam	-	-	-
Pandrah	-	1	1
Jeunieb	-	-	-
Peulimbang	-	-	-
Peudada	-	-	-
Juli	-	-	-
Jeumpa	1	5	6
Kota Juang	3	14	17
Kuala	-	-	-
Jangka	-	-	-
Peusangan	-	-	-
Psg Selatan	-	-	-
Psg Siblah Krueng	-	-	-
Makmur	-	-	-
Gandapura	-	-	-
Kuta Blang	-	-	-
<b>Bireuen</b>	<b>4</b>	<b>20</b>	<b>24</b>

Sumber/*Source*: Dinas Tenaga Kerja, Transmigrasi, dan Perindustrian Kabupaten Bireuen/ *Employment, Transmigration and Industrial Office of Bireuen Regency*



**Tabel**  
**Table** 3.2.10

**Jumlah Pencari Kerja Terdaftar Menurut Tingkat Pendidikan yang Ditamatkan dan Jenis Kelamin di Kabupaten Bireuen, 2019**  
*Number of Registered Job Applicants by Educational Attainment and Sex in Bireuen Regency, 2019*

Pendidikan <i>Education</i>	Jenis Kelamin <i>Sex</i>		Jumlah <i>Total</i>
	Laki-laki <i>Male</i>	Perempuan <i>Female</i>	
(1)	(2)	(3)	(4)
SD/ Sederajat/ Tidak Tamat	-	-	-
SMP/ Sederajat	1	-	1
SMA/ Sederajat	28	6	34
DI-DIII	15	40	55
S-1	95	176	271
S-1	1	1	2
<b>Jumlah <i>Total</i></b>	<b>140</b>	<b>223</b>	<b>363</b>

Sumber/Source: Dinas Tenaga Kerja, Transmigrasi, dan Perindustrian Kabupaten Bireuen/ *Employment, Transmigration and Industrial Office of Bireuen Regency*

**Tabel** 3.2.11 **Jumlah Penempatan Tenaga Kerja oleh Dinas Sosial dan Tenaga Kerja Menurut Pendidikan dan Jenis Kelamin di Kabupaten Bireuen, 2019**  
**Number of Placement of Employment of Social and Employment Office by Education and Sex in Bireuen Regency, 2019**

Pendidikan <i>Education</i>	Jenis Kelamin <i>Sex</i>		Jumlah <i>Total</i>
	Laki-laki <i>Male</i>	Perempuan <i>Female</i>	
(1)	(2)	(3)	(4)
SD/ Sederajat/ Tidak Tamat	-	-	-
SMP/ Sederajat	1	-	1
SMA/ Sederajat	23	4	27
DI-DIII	12	36	48
S-1	81	156	237
S-1	1	1	2
<b>Jumlah Total</b>	<b>118</b>	<b>197</b>	<b>315</b>

Sumber/Source: Dinas Tenaga Kerja, Transmigrasi, dan Perindustrian Kabupaten Bireuen/ *Employment, Transmigration and Industrial Office of Bireuen Regency*

**Tabel**  
**Table** 3.2.12

**Jumlah Pencari Kerja Terdaftar pada Dinas Sosial dan Tenaga Kerja Menurut Jenis Kelamin di Kabupaten Bireuen, 2019**  
**Number of Registered Job Seeker at Social and Employment Office by Sex in Bireuen Regency, 2019**

Pendidikan <i>Education</i>	Jenis Kelamin <i>Sex</i>		Jumlah <i>Total</i>
	Laki-laki <i>Male</i>	Perempuan <i>Female</i>	
(1)	(2)	(3)	(4)
Sisa Akhir, 2018	2 528	2 436	4 964
Pendaftaran, 2019	140	223	363
Penempatan, 2019	118	197	315
Penghapusan, 2019	130	195	325
Belum ditempatkan Akhir, 2019	2 420	2 264	4 684

Sumber/Source: Dinas Tenaga Kerja, Transmigrasi, dan Perindustrian Kabupaten Bireuen/ *Employment, Transmigration and Industrial Office of Bireuen Regency*

**Tabel** 3.2.13 **Jumlah Perusahaan dan Tenaga Kerja Menurut Sektor Usaha di Kabupaten Bireuen, 2019**  
**Table** 3.2.13 **Number of Company and Employment by Main Industry in Bireuen Regency, 2019**

Sektor Usaha Main Industry	Jumlah Perusahaan Number of Company	Jenis Kelamin Sex		Jumlah Total
		Laki-laki Male	Perempuan Female	
(1)	(2)	(3)	(4)	(5)
Pertanian/Agriculture	2	419	167	586
Pertambangan dan Penggalian/Mining	-	-	-	-
Industri Pengolahan/Manufacturing Industry	12	379	50	429
Listrik, Gas dan Air Minum/Electricity, Gas and Water	2	96	42	138
Bangunan/ Kontruksi/Construction	125	904	88	992
Perdagangan, Hotel dan Restoran/Trade, Hotel and Restaurants	152	966	303	1 269
Pengangkutan dan Komunikasi/ Transportation and Communication	11	34	27	61
Keuangan, Persewaan dan Jasa Perusahaan/ Financing, Real Estates and Business Services	136	1 257	295	1 552
Jasa-jasa/Services	12	86	108	194
<b>Jumlah Total</b>	<b>452</b>	<b>4 141</b>	<b>1 080</b>	<b>5 221</b>

Sumber/Source: Dinas Tenaga Kerja, Transmigrasi, dan Perindustrian Kabupaten Bireuen/ *Employment, Transmigration and Industrial Office of Bireuen Regency*

**Tabel** 3.2.14  
**Table**

**Jumlah Pencari Kerja Terdaftar pada Dinas Sosial dan Tenaga Kerja Mulai Januari s.d. Desember di Kabupaten Bireuen, 2019**  
**Number of Registered Job Seeker at Social and Employment Office from January to December in Bireuen Regency, 2019**

Bulan Month	Pencari Kerja Sisa Bulan Lalu <i>The Rest Job Seeker of Last Month</i>		Pencari Kerja Terdaftar <i>Registered Job Seeker</i>	
	Laki-laki Male	Perempuan Female	Laki-laki Male	Perempuan Female
(1)	(2)	(3)	(4)	(5)
Januari/January	71	65	10	16
Februari/February	26	97	69	118
Maret/March	184	191	22	40
April/April	123	142	3	24
Mei/May	95	178	3	3
Juni/June	117	145	3	1
Juli/July	182	176	9	-
Agustus/August	692	1 392	7	4
September/September	946	1 094	3	2
Oktober/October	142	275	1	2
November/November	104	103	5	8
Desember/December	108	147	5	5
<b>Jumlah Total</b>	<b>2 790</b>	<b>4 005</b>	<b>140</b>	<b>223</b>

Lanjutan Tabel/Continued Table 3.2.14

Bulan Month	Pencari Kerja Ditempatkan Job Seeker Placed		Penghapusan	
	Laki-laki Male	Perempuan Female	Laki-laki Male	Perempuan Female
(1)	(6)	(7)	(8)	(9)
Januari/January	10	16	14	19
Februari/February	69	118	72	123
Maret/March	21	37	24	38
April/April	-	17	3	1
Mei/May	3	2	-	-
Juni/June	1	-	1	1
Juli/July	1	-	3	-
Agustus/August	3	2	6	4
September/September	5	2	-	-
Oktober/October	1	-	2	5
November/November	2	1	2	1
Desember/December	2	2	3	3
<b>Jumlah Total</b>	<b>118</b>	<b>197</b>	<b>130</b>	<b>195</b>

Sumber/Source: Dinas Tenaga Kerja, Transmigrasi, dan Perindustrian Kabupaten Bireuen/ *Employment, Transmigration and Industrial Office of Bireuen Regency*

# 04

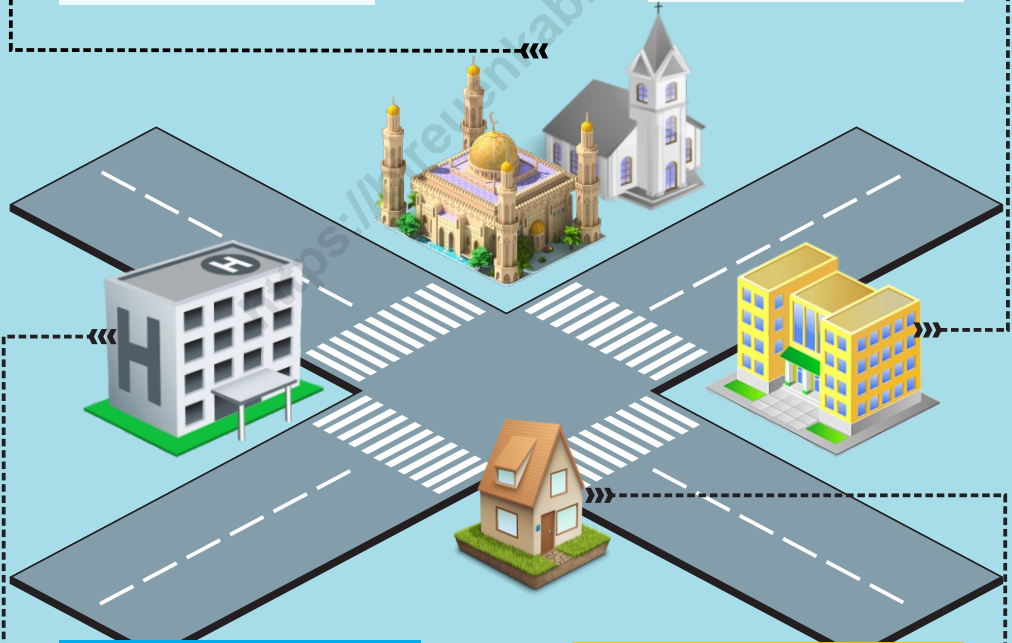
## SOSIAL DAN KESEJAHTERAAN RAKYAT SOCIAL AND WELFARE

### Jumlah Tempat Ibadah

Masjid	: 184
Mushola	: 650
Gereja Protestan	: 1
Vihara	: 1

### Jumlah Sekolah

TK/RA	: 225
SD/MI	: 292
SMP/MTs	: 121
SMA/SMK/MA	: 70



### Jumlah Fasilitas Kesehatan

Rumah Sakit	: 6
Poliklinik	: 36
Puskesmas	: 20
Apotek	: 11

### Kemiskinan

Garis Kemiskinan	: Rp. 393.198
P0 (Persentase)	: 13,56 %
P1 (Kedalaman)	: 1,77
P2 (Keparahan)	: 0,40





**PENJELASAN TEKNIS****TECHNICAL NOTES**

1. Tidak/belum pernah sekolah adalah mereka yang tidak pernah atau belum pernah terdaftar dan tidak pernah atau belum pernah aktif mengikuti pendidikan di suatu jenjang pendidikan formal. Termasuk juga yang tamat/belum tamat taman kanak-kanak tetapi tidak melanjutkan ke sekolah dasar.
  2. Masih bersekolah adalah mereka yang terdaftar dan aktif mengikuti pendidikan formal dan nonformal (Paket A, B, atau C), baik pendidikan tingkat dasar, menengah maupun pendidikan tinggi. Bagi mahasiswa yang sedang cuti dianggap masih bersekolah.
  3. Tidak bersekolah lagi adalah mereka yang pernah terdaftar dan aktif mengikuti pendidikan di suatu jenjang pendidikan formal dan nonformal (Paket A, B, atau C), tetapi pada saat pencacahan tidak lagi terdaftar dan tidak aktif mengikuti pendidikan.
  4. Tamat sekolah adalah menyelesaikan pelajaran yang ditandai dengan lulus ujian akhir pada kelas atau tingkat terakhir suatu jenjang pendidikan di sekolah negeri maupun swasta dengan mendapatkan tanda tamat belajar/ijazah. Seseorang yang belum mengikuti pelajaran
1. *Not/never attending school is someone who has never attended or never been registered in a formal education, such as primary, secondary, and tertiary education. Those who just completed kindergarten are considered as never attended school.*
  2. *Attending school is someone who is currently attending primary, secondary, or tertiary education, including package A, package B, or package C. College student who postpones his/her study is considered as attending school.*
  3. *Not attending school anymore is someone who had enrolled and participated in formal and non-formal education in the past including package A, package B, or package C, but currently does not attend school.*
  4. *Completed particular level of education is someone who has completed particular level of education in private or public school and accepting graduation certificate. Someone who has never attended the highest grade but passed the final exam is considered as completed*

pada kelas tertinggi tetapi telah mengikuti ujian akhir dan lulus dianggap tamat sekolah.

5. Dapat membaca dan menulis artinya dapat membaca dan menulis kata-kata/kalimat sederhana dengan suatu aksara tertentu.
6. Jalur Pendidikan di Indonesia terdiri atas 1) pendidikan formal, 2) pendidikan nonformal, dan 3) pendidikan informal yang ketiganya dapat saling melengkapi dan memperkaya (Undang-Undang No. 20 Tahun 2013 tentang Sistem Pendidikan Nasional).
7. Jenjang Pendidikan Formal terdiri atas pendidikan dasar, pendidikan menengah, dan pendidikan tinggi. Jenis pendidikan yang diajarkan mencakup pendidikan umum, kejuruan, akademik, profesi, vokasi, keagamaan, dan khusus.
  - a. Pendidikan Dasar berbentuk Sekolah Dasar (SD) dan Madrasah Ibtidaiyah (MI) atau bentuk lain yang sederajat serta Sekolah Menengah Pertama (SMP) dan Madrasah Tsanawiyah (MTs), atau bentuk lain yang sederajat.
  - b. Pendidikan Menengah berbentuk Sekolah Menengah Atas (SMA), Madrasah Aliyah (MA), Sekolah Menengah Kejuruan (SMK), dan Madrasah Aliyah Kejuruan (MAK), atau

*particular level of education.*

5. *Able to read and write is the ability to read and write at least a simple sentence in any letter of alphabets*
6. *The Education System in Indonesia consists of 1) a formal education, 2) non-formal education, and 3) informal education that all three can be complementary and enriching (Law No. 20 Year 2013 about The National Education System).*
7. *The Formal Education Level consists of primary education, secondary education, and high education. The kind of education that taught consists of general education, vocational, academic, professional, religious, and specific education.*
  - a. *The Primary Education consists of Elementary School and Islamic Elementary School or other equivalent forms and Junior High School and MTs, or other equivalent forms.*
  - b. *The Secondary Education consists of the senior high school, MA, Vocational School, and Vocational Madrasah Aliyah, or other equivalent forms.*
  - c. *The High Education consists of the education level after the*

- bentuk lain yang sederajat.
- c. Pendidikan Tinggi merupakan jenjang pendidikan setelah pendidikan menengah yang mencakup program pendidikan diploma, sarjana, magister, spesialis, dan doktor yang diselenggarakan oleh perguruan tinggi. Perguruan tinggi dapat berbentuk akademi, politeknik, sekolah tinggi, institut, atau universitas.
- secondary education that consists of diplomas, bachelor, master, specialist, and doctoral degrees that are held by the college. The colleges can be academy, polytechnic, high school, institute, or university
8. Rumah Sakit adalah tempat pemeriksaan dan perawatan kesehatan, biasanya berada di bawah pengawasan dokter/tenaga medis, yang melayani penderitayangsakittuntukberobat rawat jalan atau rawat inap.
 

8. *Hospital is a place for health check, usually controlled/supervised by doctors/medical personnel to serve the ill patients to get outpatient or inpatient treatment services.*
  9. Rumah Sakit Bersalin adalah rumah sakit khusus untuk persalinan, dilengkapi pelayanan spesialis pemeriksaan kehamilan, persalinan, rawat inap dan rawat jalan ibu dan anak yang berada di bawah pengawasan dokter spesialis kandungan.
 

9. *Maternity Hospital is a specialized hospital for childbirth, has specialist inspection service to pregnancy, childbirth, hospitalization and outpatient for mothers and children that is under the supervision of an obstetrician.*
  10. 10. Rumah bersalin adalah sarana pelayanan kesehatan dengan izin sebagai rumah bersalin, dilengkapi pelayanan pemeriksaan kehamilan, persalinan serta pemeriksaan ibu dan anak yang berada di bawah pengawasan bidan senior.
 

10. *Maternity House is health care facility with a license as a maternity house, equipped with prenatal care, childbirth and examination of mothers and children which is under the supervision of a senior midwife.*
  11. Poliklinik adalah sarana
 

11. *Polyclinic is a health facility in*

kesehatan yang dipakai untuk pelayanan berobat jalan, biasanya berada di bawah pengawasan dokter/tenaga medis.

*which to get outpatient services, usually under the control of doctor/medical personnel.*

12. Puskesmas (Pusat Kesehatan Masyarakat) adalah unit pelaksana teknis dinas kesehatan kabupaten/ kota yang mempunyai fungsi utama sebagai penyelenggara pelayanan kesehatan tingkat pertama. Wilayah kerja puskesmas maksimal adalah satu kecamatan dan untuk dapat menjangkau wilayah kerjanya, puskesmas mempunyai jaringan pelayanan yang meliputi unit Puskesmas Pembantu (Pustu), unit Puskesmas Keliling (Puskel), dan unit bidan desa/komunitas (Peraturan Menteri Kesehatan RI No. 75 Tahun 2014 Tentang Pusat Kesehatan Masyarakat).

12. *Public Health Center is technical implementation unit of regency health department that have the primary function as a first-level health care providers. The working area standard of public health center is one district and to reach their working areas, public health centers have a service network covering subsidiary of public health center, mobile public health center units, and midwife units (Regulation of the Minister of Health of Indonesia Number 75 Year 2014 about Public Health Center).*

13. Apotek adalah suatu tempat tertentu yang digunakan untuk melakukan pekerjaan kefarmasian, dan penyaluran/ penjualan obat atau bahan farmasi dan perbekalan kesehatan lainnya kepada masyarakat yang dikelola oleh tenaga apoteker (Peraturan Menteri Kesehatan RI No. 1332 Tahun 2002 Tentang Perubahan Atas Peraturan Menteri Kesehatan RI No. 922/MENKES/PER/X/1993 Tentang Ketentuan dan Tata Cara Pemberian Izin Apotek).

13. *Pharmacy is a specific place that is used for pharmaceutical jobs, and distribution/sale of drugs/ pharmaceuticals and other medical supplies to people that are administered by trained pharmacist (Regulation of the Minister of Health of Indonesia Number 1332 Year 2002 about the Changes of Regulation of the Minister of Health of Indonesia Number 922/MENKES/PER/X/1993 about Pro-vision and Procedures for Administration of Licensed Pharmacies).*

14. Imunisasi adalah memasukkan kuman atau racun penyakit tertentu yang sudah dilemahkan (vaksin) ke dalam tubuh dengan cara disuntik atau diminum (diteteskan dalam mulut) dengan maksud agar terjadi kekebalan tubuh terhadap penyakit tersebut.
15. BCG (*Bacillus Calmette Guerin*) merupakan vaksinasi untuk mencegah penyakit TBC, diberikan pada bayi baru lahir atau anak, dengan suntikan pada kulit pangkal lengan atas. Bekas suntikan kemudian akan membentuk tonjolan kecil jaringan parut pada kulit lengan atas. Suntikan BCG diberikan kepada anak sebanyak 1 kali.
16. DPT (*Difteri, Pertusis, Tetanus*) merupakan vaksin untuk mencegah penyakit Difteri, Pertusis, dan Tetanus yang diberikan pada bayi berumur 3 bulan ke atas, dengan suntikan pada paha, diulang 1 bulan dan 2 bulan kemudian, sehingga suntikan imunisasi DPT lengkap pada balita berjumlah 3 kali (kadang-kadang selang waktu antar suntikan bisa lebih dari 1 bulan).
17. Pasangan Usia Subur (PUS) adalah pasangan suami istri yang istrinya berumur antara 15 sampai 49 tahun.
14. *Immunization is putting enervated microbe of a certain disease into human body by injection or drinking (dropping into mouth) to make the body immune to that disease.*
15. *BCG (Bacillus Calmette Guerin) is a vaccine to prevent TBC disease, given to newborns or children, by injection at the base of the skin of the upper arm. Injection site will form little bumps of scar tissue in the skin of the upper arm. BCG injections given to children 1 times.*
16. *DPT (Diphtheria, Pertussis, Tetanus) is a vaccine to prevent the diphtheria, pertussis, and tetanus disease, given to infants aged 3 months and above, with a shot in the thigh, repeated one month and two months later, so that the complete DPT immunization shots at toddler totaling 3 times (sometimes the time interval between injections can be more than 1 month).*
17. *Fertile Age Couple (FAC) is a married couple whose wives are between 15 and 49 years old.*

18. Peristiwa tindak pidana yang dilaporkan ialah setiap peristiwa yang diterima kepolisian dari laporan masyarakat, atau peristiwa dimana pelakunya tertangkap oleh kepolisian.

19. Jumlah tindak pidana menggambarkan jumlah kasus tindak pidana yang terjadi pada kurun waktu tertentu.

20. Persentase penyelesaian tindak pidana

$$= \frac{\text{Jumlah tindak pidana yang diselesaikan}}{\text{Jumlah peristiwa tindak pidana yang dilaporkan}} \times 100\%$$

Persentase penyelesaian peristiwa tindak pidana menyatakan persentase penyelesaian tindak pidana oleh polisi. Suatu tindak pidana dinyatakan sebagai kasus yang selesai di tingkat kepolisian, apabila:

1. Berkas perkaranya sudah siap untuk diserahkan atau telah diserahkan kepada kejaksaan;
2. Dalam hal delik aduan, pengaduannya dicabut dalam tenggang waktu yang telah ditentukan menurut undang-undang;
3. Telah diselesaikan oleh kepolisian berdasarkan azas *plichtmatigheid* (kewajiban berdasarkan kewenangan hukum);
4. Kasus yang dimaksud tidak termasuk kompetensi kepolisian;
5. Tersangka meninggal dunia;
6. Kasus kadaluwarsa.

18. *Reported crime incidence includes all criminal cases reported and received by police office, and all crimes caught by police.*

19. *Crime total refers to the number of criminal cases occurring during a given period.*

20. *Crime clearance rate*

$$= \frac{\text{Number of cleared criminal cases}}{\text{Number of reported criminal cases}} \times 100\%$$

*Crime clearance rate refers to percentage of crime clearance by police. A criminal case is categorized as a cleared case by police, if:*

1. *All documents are ready to submit or already submitted to justice court;*
2. *In the case of attense that warrants complaint, the complaint was withdraw within a given period state in the law;*
3. *The case was cleared by police based on the principle of plichmatigheid (obligation on the basis of law outhority);*
4. *The case was not the responsibility of police office;*
5. *The suspect died;*
6. *The case was out of date.*

21. Untuk mengukur kemiskinan, BPS menggunakan konsep kemampuan memenuhi kebutuhan dasar (basic needs approach). Dengan pendekatan ini, kemiskinan dipandang sebagai ketidakmampuan dari sisi ekonomi untuk memenuhi kebutuhan dasar makanan dan bukan makanan yang diukur dari sisi pengeluaran. Metode yang digunakan adalah menghitung Garis Kemiskinan (GK), yang terdiri dari dua komponen yaitu Garis Kemiskinan Makanan (GKM) dan Garis Kemiskinan Non-Makanan (GKNM). Penghitungan Garis Kemiskinan dilakukan secara terpisah untuk daerah perkotaan dan perdesaan.
22. Penduduk miskin adalah penduduk yang memiliki rata-rata pengeluaran per kapita per bulan di bawah Garis Kemiskinan.
23. Garis Kemiskinan Makanan (GKM) merupakan nilai pengeluaran kebutuhan minimum makanan yang disetarakan dengan 2.100 kkalori per kapita per hari. Garis Kemiskinan Non-Makanan (GKNM) adalah kebutuhan minimum untuk perumahan, sandang, pendidikan, kesehatan, dan kebutuhan dasar lainnya.
24. Ukuran Kemiskinan  
a. Head Count Index (HCI-P0)
21. *To measure poverty, BPS-Statistics Indonesia has used the concept of basic needs approach. Therefore, poverty is viewed as economic inability to fulfill food and non-food basic needs which are measured by consumption/expenditure. The method used is calculating poverty line, which consists of two components that are Food Poverty Line (FPL) and Non-Food Poverty Line (NFPL). The poverty line was calculated separately for urban and rural areas.*
22. *A person whose expenditure per capita per month is below the poverty line is considered to be poor.*
23. *The Food Poverty Line refers to the daily minimum requirement of 2,100 kcal per capita per day. The Non-Food Poverty Line refers to the minimum requirement for household necessities for clothing, education, health, and other basic individual needs.*
24. *Poverty Measures*  
a. *Head Count Index (HCI-P0) simply measures the percentage of the population that is counted*

adalah persentase penduduk miskin yang berada di bawah Garis Kemiskinan (GK).  
 b. Indeks Kedalaman Kemiskinan (PovertyGapIndex-P1) merupakan ukuran rata-rata kesenjangan pengeluaran masing-masing penduduk miskin terhadap garis kemiskinan. Semakin tinggi nilai indeks, semakin jauh rata-rata pengeluaran penduduk dari garis kemiskinan.  
 c. Indeks Keparahan Kemiskinan (Poverty Severity Index-P2) memberikan gambaran mengenai penyebaran pengeluaran di antara penduduk miskin. Semakin tinggi nilai indeks, semakin tinggi ketimpangan pengeluaran di antara penduduk miskin.

Foster-Greer-Thorbecke (1984) merumuskan suatu ukuran yang digunakan untuk mengukur tingkat kemiskinan sebagai berikut:

$$P_a = \frac{1}{n} \sum_{i=1}^q \left[ \frac{z - y_i}{z} \right]^a$$

dimana:

a=0, 1, 2

z=Garis kemiskinan

$y_i$ =Rata-rata pengeluaran perkapita sebulan penduduk yang berada di bawah garis kemiskinan ( $i=1,2,\dots,q$ ),  $y_i < z$

q=Banyaknya penduduk yang berada di bawah garis kemiskinan

n=Jumlah penduduk

as poor, often denoted by  $P_0$ .  
 b. *Poverty Gap Index-P1* measures the extent to which individuals fall below the poverty line (the poverty gaps) as a proportion of the poverty line. Higher value of the index shows that the gap between average expenditure of the poor and the poverty line is wider.  
 c. *Poverty Severity Index-P2* describes inequality among the poor. This is simply a weighted sum of poverty gaps (as a proportion of the poverty line), where the weights are the proportionate poverty gaps themselves. Hence, by squaring the poverty gap index, the measure implicitly puts more weight on observations that fall well below the poverty line. Higher value of the index shows that inequality among the poor is higher.

Foster-Greer-Thorbecke (1984) developed poverty measures that may be written as:

$$P_a = \frac{1}{n} \sum_{i=1}^q \left[ \frac{z - y_i}{z} \right]^a$$

where:

a=0, 1, 2

z=the poverty line

$y_i$ =Average expenditure per capita per month of the poor ( $i=1,2,\dots,q$ ),  $y_i < z$

q=the number of poor

n=the total population



Jika  $a=0$ , diperoleh Head Count Index (P0), jika  $a=1$  diperoleh indeks kedalaman kemiskinan (Poverty Gap Index-P1) dan jika  $a=2$  disebut indeks keparahan kemiskinan (Poverty Severity Index-P2).

*if  $a=0$  is obtained Head Count Index (P0), if  $a=1$  is obtained Poverty Gap Index-P1, and if  $a=2$  is obtained Poverty Severity Index-P2.*

25. Indeks Pembangunan Manusia (IPM) menjelaskan bagaimana penduduk dapat mengakses hasil pembangunan dalam memperoleh pendapatan, kesehatan, pendidikan dan sebagainya. IPM diperkenalkan oleh UNDP pada tahun 1990 dan dipublikasikan secara berkala dalam laporan tahunan Human Development Report (HDR). IPM dibentuk oleh 3 (tiga) dimensi dasar: Umur panjang dan hidup sehat; pengetahuan; dan standar hidup layak.

25. *The Human Development Index (HDI) explains how people can access development results in obtaining income, health, education and so forth. HDI was introduced by United Nations Development Programme (UNDP) in 1990 and published periodically in the annual report of the Human Development Report. HDI was formed by three basic dimensions: a long and healthy life; knowledge; and a decent standard of living.*

<https://bireuenkab.bps.go.id>

**ULASAN****DESCRIPTION****Pendidikan**

Angka Partisipasi Murni (APM) adalah proporsi penduduk pada kelompok umur jenjang pendidikan tertentu yang masih bersekolah terhadap penduduk pada kelompok umur tersebut. APM menunjukkan seberapa banyak penduduk usia sekolah yang sudah dapat memanfaatkan fasilitas pendidikan sesuai dengan jenjang pendidikannya. APM juga berguna untuk mengukur daya serap sistem pendidikan terhadap penduduk usia sekolah. Jika APM = 100, berarti seluruh anak usia sekolah dapat bersekolah tepat waktu sesuai dengan jenjang pendidikan.

Pada tahun 2019, APM di Kabupaten Bireuen untuk tingkat SD/MI sebesar 97,40 persen, tingkat SMP/MTs sebesar 82,82 persen dan tingkat SMA/SMK/MA sebesar 72,84 persen.

Pada semester ganjil tahun ajaran 2019/2020 jumlah murid di Kabupaten Bireuen untuk jenjang TK sebanyak 8.656 siswa, RA sebanyak 821 siswa, SD sebanyak 33.627 siswa, MI sebanyak 16.548 siswa, SMP sebanyak 18.221 siswa, MTs sebanyak 7.546 siswa, SMA sebanyak 10.729 siswa, SMK sebanyak 3.702 siswa dan Madrasah Aliyah sebanyak 4.732 siswa.

**Education**

*Net Enrollment Rate (APM) is the proportion of the population in the age group level of education are still in school to the population in that age group . APM shows how many school-age population who have been able to utilize educational facilities in accordance with the level of education. APM can also be used to measure the absorptive capacity of education systems for school-aged populations. If APM = 100, mean all children of school age attend school on time in accordance with the level of education.*

*In 2019 Net Enrollment Rate in Bireuen for SD / MI is 97,40 percent, SMP / MTs is 82,82 percent and the level of SMA / SMK / MA at 72,84 percent.*

*In the odd semester of the 2019/2020 school year, the number of students in Bireuen regency for kindergarten level is 8.656 students, 821 Raudatul Atfhal students, 33.627 Elementary School students, 16.548 Madrasah Ibtidaiyah students, 18.221 Junior High School students, 7.546 Madrasah Tsanawiyah students, 10.729 Senior High School students , 3.702 Vocational School students, and 4.732 Madrasah Aliyah students.*

## Kesehatan

Ketersediaan fasilitas kesehatan merupakan salah satu indikator untuk menilai upaya pemerintah dalam meningkatkan kualitas kesehatan masyarakatnya. Pada tahun 2019 jumlah fasilitas kesehatan di Kabupaten Bireuen sebanyak 6 rumah sakit umum, 20 puskesmas, 633 posyandu, dan 325 poskesdes.

Pada tahun 2019 jumlah Pasangan Usia Subur (PUS) di Kabupaten Bireuen tercatat sebanyak 78.803 orang dan yang menjadi peserta aktif KB sebanyak 61.867 orang (78,51 % dari jumlah PUS). Sebagian besar peserta KB masih memilih alat kontrasepsi berupa suntik dan pil dengan jumlah peserta masing-masing sebanyak 33.975 dan 19.352 peserta. Sedangkan yang menggunakan alat kontrasepsi IUD sebanyak 1.817 peserta, implant sebanyak 1.923 peserta, MOP sebanyak 1 peserta, MOW sebanyak 813 peserta, dan kondom sebanyak 3.986 peserta.

## Agama dan Sosial Lainnya

Mayoritas penduduk Bireuen adalah pemeluk agama Islam dengan jumlah sebanyak 439.786 jiwa pada tahun 2019. Selain itu, terdapat juga pemeluk agama Kristen Protestan sebanyak 197 jiwa, pemeluk agama Kristen Katolik sebanyak 21 jiwa, pemeluk agama Hindu sebanyak 15 jiwa dan pemeluk agama Budha sebanyak 331 jiwa.

## Health

*Availability of health facilities is one indicator to assess government efforts in improving the quality of public health. In 2019 the number of health facilities in Bireuen Regency as 6 public hospitals, 20 public health center, 633 integrated service post, and 325village health post.*

*By 2019, the number of spouses of fertile age (EFA) in Bireuen regency amounted to 78.803 people and an active participant KB is 61.867 votes (78,51%). Most of the active KB participant still chose contraceptive by injection and pill with the number of participants each of 33.975and 19.352 participants. While the use of IUD contraceptives is 1.817 participants, 1.923 participants implant, 1 participants of MOP, 813 participants of MOW, and condoms as many as 3.986 participants.*

## Religion and Other Social Affairs

*The majority of the population in Bireuen are Muslims with a total of 439.786 people in 2019. In addition, there are also Christians of Protestant as much as 197 people, 21 Catholics, Hindus as many as 15 people and there are 311 Buddhists.*

Pada tahun 2019, Kabupaten Bireuen memiliki 114 unit pesantren, 145 unit dayah, dan 1.137 balai pengajian. Selain itu juga terdapat 184 unit masjid, 650 unit meunasah, 648 unit TKQ/TPQ dan 151 penyuluh agama yang tersebar di Kabupaten Bireuen.

*In 2019, Bireuen regency has 114 islamic boarding school, 145 units of dayah, and 1.137 islamic study building. In addition, there are 184 units of mosques, 650 meunasah units, 648 units of TKQ / TPQ and there are 151 religious counselors scattered in Bireuen.*

Jumlah tindak pidana yang ditangani oleh Polres Kabupaten Bireuen pada tahun 2019 tercatat sebanyak 29 kasus pencurian dengan pemberatan, 45 kasus pencurian kendaraan bermotor, 17 pencurian dengan kekerasan, 1 kasus penganiayaan berat, 1 kasus pembunuhan, 6 kasus pemerkosaan, dan 9 kasus pemerasan/ancaman.

*The number of criminal cases handled by Resort Police Station of Bireuen Regency in 2019 was recorded in 29 cases of theft by weighting, 45 cases of motor vehicle theft, 17 Theft with Violence, 1 cases of severe maltreatment, 1 murder cases, 6 rape cases, and 9 cases of blackmail / threat.*

### **Kemiskinan dan Pembangunan Manusia**

Garis kemiskinan menunjukkan jumlah rupiah minimum yang dibutuhkan untuk memenuhi kebutuhan pokok minimum makanan yang setara dengan 2100 kilokalori per kapita per hari dan kebutuhan pokok bukan makanan. Penduduk yang memiliki rata-rata pengeluaran konsumsi per kapita per bulan di bawah garis kemiskinan dikategorikan sebagai penduduk miskin.

### **Poverty and Human Development**

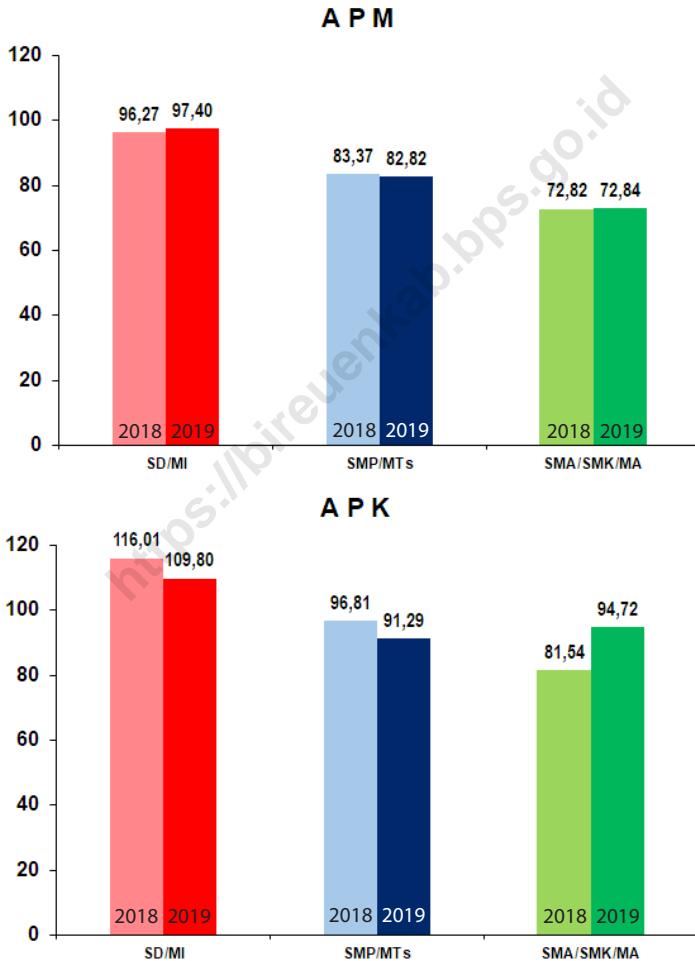
*The poverty line shows the amount of rupiah minimum required to meet the minimum basic needs of food equal to 2100 kilocalories per capita per day and non-food basic needs. Residents who have an average consumption expenditure per capita per month below the poverty line are categorized as poor.*

Garis Kemiskinan Kabupaten Bireuen pada tahun 2019 sebesar 393.198 rupiah. Jumlah penduduk miskin yang memiliki rata-rata pengeluaran perkapita perbulan dibawah Rp393.198 sebanyak 63.600 jiwa (13,56 % dari penduduk Kabupaten Bireuen).

*The poverty line Bireuen in 2018 amounted to 393.198 rupiahs. The number of poor people who have an average monthly per capita expenditure below Rp 393.198 as many as 63,600 people (13,56 % from Bireuen's population).*

**Gambar** 4.1  
**Figures**

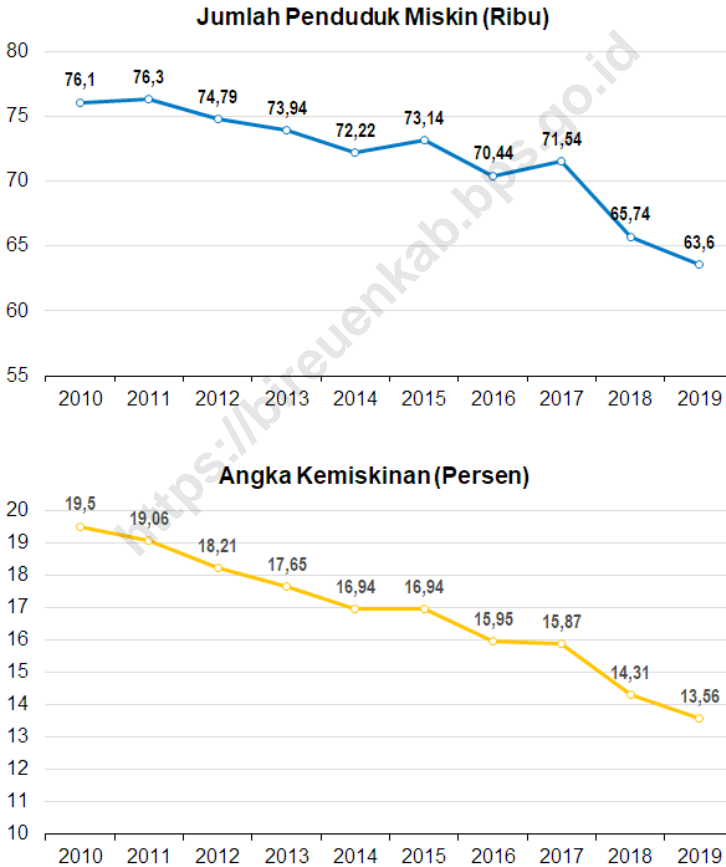
**Angka Partisipasi Murni (APM) dan Angka Partisipasi Kasar (APK) Menurut Jenjang Pendidikan di Kabupaten Bireuen, 2018-2019**  
**Net Enrolment Rate and Gross Enrolment Rate by Educational Level in Bireuen Regency, 2018-2019**



Sumber/Source : Survei Sosial Ekonomi Nasional / National Socio Economic Survey

**Gambar** 4.2  
**Figures**

**Jumlah Penduduk Miskin dan Angka Kemiskinan di Kabupaten Bireuen, 2010-2019**  
**Number of Poor People and Poverty Rate in Bireuen Regency, 2010-2019**



Sumber/Source : Survei Sosial Ekonomi Nasional / National Socio Economic Survey

<https://bireuenkab.bps.go.id>



#### 4.1 PENDIDIKAN EDUCATION

**Tabel 4.1.1** Jumlah Sekolah, Guru, dan Murid Taman Kanak-Kanak (TK) di Bawah Kementerian Pendidikan dan Kebudayaan Menurut Kecamatan di Kabupaten Bireuen, 2019/2020  
*Number of Schools, Teachers, and Pupils in Kindergarten Under The Ministry of Education and Culture by Subdistrict in Bireuen Regency, 2019/2020*

Kecamatan Subdistrict	Sekolah Schools		Guru Teachers		Siswa Pupils	
	2018/2019	2019/2020	2018/2019	2019/2020	2018/2019	2019/2020
(1)	(2)	(3)	(4)	(5)	(6)	(7)
Samalanga	12	12	84	51	531	708
Sp Mamplam	9	11	90	46	409	441
Pandrah	4	4	36	6	117	108
Jeunieb	10	11	53	33	521	499
Peulimbang	3	3	20	9	103	122
Peudada	11	12	70	24	291	398
Juli	12	13	62	29	464	516
Jeumpa	17	16	97	60	614	623
Kota Juang	32	31	227	150	1,374	1,413
Kuala	7	7	32	16	183	246
Jangka	16	16	69	50	334	597
Peusangan	41	25	189	107	1,086	1,110
Psg Selatan	6	6	37	33	265	283
Psg Siblah Krueng	5	3	27	9	130	97
Makmur	11	10	51	35	264	359
Gandapura	11	11	101	49	508	508
Kuta Blang	12	14	91	66	629	628
<b>Bireuen</b>	<b>219</b>	<b>205</b>	<b>1 336</b>	<b>773</b>	<b>7 823</b>	<b>8 656</b>

Catatan/Note: <sup>1</sup> Jumlah guru termasuk kepala sekolah dan guru/The total of teachers including headmaster and teacher

Sumber/Source: Dinas Pendidikan, Pemuda, dan Olahraga Kabupaten Bireuen, Data Semester Ganji/Education, Youth and Sports of Bireuen Regency, Odd Semester Data

**Tabel**  
**Table** 4.1.2

**Jumlah Sekolah, Guru, dan Murid Raudatul Atfhal (RA) di Bawah Kementerian Agama Menurut Kecamatan di Kabupaten Bireuen, 2018/2019 dan 2019/2020**  
**Number of Schools, Teachers, and Pupils in Raudatul Atfhal Under The Ministry of Religious Affairs by Subdistrict in Bireuen Regency, 2018/2019 and 2019/2020**

Kecamatan Subdistrict	Sekolah Schools		Guru Teachers		Siswa Pupils	
	2018/2019	2019/2020	2018/2019	2019/2020	2018/2019	2019/2020
(1)	(2)	(3)	(4)	(5)	(6)	(7)
Samalanga	1	1	5	5	16	17
Sp Mamplam	1	1	5	4	33	33
Pandrah	2	2	11	16	106	97
Jeunieb	1	1	8	6	60	66
Peulimbang	-	-	-	-	-	-
Peudada	2	2	9	8	124	114
Juli	2	2	8	6	62	60
Jeumpa	-	-	-	-	-	-
Kota Juang	2	2	13	12	75	75
Kuala	1	1	3	2	27	27
Jangka	-	-	-	-	-	-
Peusangan	3	3	16	20	108	108
Psg Selatan	1	1	6	5	28	40
Psg Siblah Krueng	2	2	11	8	93	100
Makmur	-	-	-	-	-	-
Gandapura	-	-	-	-	-	-
Kuta Blang	2	2	9	12	64	84
<b>Bireuen</b>	<b>20</b>	<b>20</b>	<b>104</b>	<b>104</b>	<b>796</b>	<b>821</b>

Catatan/Note: <sup>1</sup> Jumlah guru termasuk kepala sekolah dan guru/The total of teachers including headmaster and teacher  
Sumber/Source: 2018/2019 : Kementerian Agama, EMIS, data semester ganjil / Ministry of Religious Affairs, EMIS, odd semester report  
2019/2020 : Kementerian Agama, EMIS, data semester ganjil Laporan sampai dengan 15 Maret 2020/ Ministry of Religious Affairs, EMIS, odd semester report data up to March 15th, 2020

**Tabel**  
**Table** 4.1.3

**Jumlah Sekolah, Guru, dan Murid Sekolah Dasar (SD)  
di Bawah Kementerian Pendidikan dan Kebudayaan  
Menurut Kecamatan di Kabupaten Bireuen, 2018/2019  
dan 2019/2020**

*Number of Schools, Teachers, and Pupils in Primary Schools  
Under The Ministry of Education and Culture by Subdistrict  
in Bireuen Regency, 2018/2019 and 2019/2020*

Kecamatan Subdistrict	Sekolah/Schools					
	Negeri Public		Swasta Private		Jumlah Total	
	2018/2019	2019/2020	2018/2019	2019/2020	2018/2019	2019/2020
(1)	(2)	(3)	(4)	(5)	(6)	(7)
Samalanga	12	12	-	-	12	12
Sp Mamplam	18	18	-	-	18	18
Pandrah	6	6	-	-	6	6
Jeunieb	14	14	1	1	15	15
Peulimbang	6	6	-	-	6	6
Peudada	20	20	-	-	20	20
Juli	19	19	-	-	19	19
Jeumpa	12	12	1	1	13	13
Kota Juang	21	21	2	2	23	23
Kuala	7	7	-	-	7	7
Jangka	13	13	-	-	13	13
Peusangan	28	28	1	1	29	29
Psg Selatan	9	9	-	-	9	9
Psg Siblah Krueng	8	8	-	-	8	8
Makmur	13	13	-	-	13	13
Gandapura	11	11	-	1	11	12
Kuta Blang	11	11	-	-	11	11
<b>Bireuen</b>	<b>228</b>	<b>228</b>	<b>5</b>	<b>6</b>	<b>233</b>	<b>234</b>

Lanjutan Tabel/Continued Table 4.1.3

Kecamatan Subdistrict	Guru <sup>1</sup> /Teachers <sup>1</sup>					
	Negeri Public		Swasta Private		Jumlah Total	
	2018/2019	2019/2020	2018/2019	2019/2020	2018/2019	2019/2020
(1)	(8)	(9)	(10)	(11)	(12)	(13)
Samalanga	178	187	-	-	178	187
Sp Mamplam	241	272	-	-	241	272
Pandrah	64	78	-	-	64	78
Jeunieb	157	204	10	12	167	216
Peulimbang	79	80	-	-	79	80
Peudada	274	271	-	-	274	271
Juli	300	304	-	-	300	304
Jeumpa	216	208	19	15	235	223
Kota Juang	406	390	53	48	459	438
Kuala	108	113	-	-	108	113
Jangka	220	228	-	-	220	228
Peusangan	545	542	9	8	554	550
Psg Selatan	135	146	-	-	135	146
Psg Siblah Krueng	135	138	-	-	135	138
Makmur	226	235	-	-	226	235
Gandapura	204	193	-	6	204	199
Kuta Blang	157	153	-	-	157	153
<b>Bireuen</b>	<b>3 645</b>	<b>3 742</b>	<b>91</b>	<b>89</b>	<b>3 736</b>	<b>3 831</b>

Lanjutan Tabel/*Continued Table 4.1.3*

Kecamatan Subdistrict	Murid/Students					
	Negeri Public		Swasta Private		Jumlah Total	
	2018/2019	2019/2020	2018/2019	2019/2020	2018/2019	2019/2020
(1)	(14)	(15)	(16)	(17)	(18)	(19)
Samalanga	1 647	1 630	-	-	1 647	1 630
Sp Mamplam	2 293	2 258	-	-	2 293	2 258
Pandrah	633	652	-	-	633	652
Jeunieb	2 028	1 992	188	251	2 216	2 243
Peulimbang	929	879	-	-	929	879
Peudada	2 019	2 047	-	-	2 019	2 047
Juli	2 826	2 804	-	-	2 826	2 804
Jeumpa	2 395	2 437	340	348	2 735	2 785
Kota Juang	5 223	5 223	719	880	5 942	6 103
Kuala	941	915	-	-	941	915
Jangka	1 519	1 524	-	-	1 519	1 524
Peusangan	3 945	3 963	130	215	4 075	4 178
Psg Selatan	880	919	-	-	880	919
Psg Siblah Krueng	749	754	-	-	749	754
Makmur	1 448	1 451	-	-	1 448	1 451
Gandapura	1 300	1 276	-	0	1 300	1 276
Kuta Blang	1 174	1 209	-	-	1 174	1 209
<b>Bireuen</b>	<b>31 949</b>	<b>31 933</b>	<b>1 377</b>	<b>1 694</b>	<b>33 326</b>	<b>33 627</b>

Catatan/Note: <sup>1</sup> Jumlah guru termasuk kepala sekolah dan guru/*The total of teachers including headmaster and teacher*

Sumber/Source: Kementerian Pendidikan dan Kebudayaan, Data Semester Ganjil/*Ministry of Educations and Culture, Odd Semester Data*

**Tabel**  
**Table** 4.1.4**Jumlah Sekolah, Guru, dan Murid Madrasah Ibtidaiyah (MI) di Bawah Kementerian Agama Menurut Kecamatan Menurut Kecamatan di Kabupaten Bireuen, 2018/2019 dan 2019/2020****Number of Schools, Teachers, and Pupils in Madrasah Ibtidaiyah (MI) Under The Ministry of Religious Affairs by Subdistrict in Bireuen Regency, 2018/2019 and 2019/2020**

Kecamatan Subdistrict	Sekolah/Schools					
	Negeri Public		Swasta Private		Jumlah Total	
	2018/2019	2019/2020	2018/2019	2019/2020	2018/2019	2019/2020
(1)	(2)	(3)	(4)	(5)	(6)	(7)
Samalanga	6	6	-	-	6	6
Sp Mamplam	4	4	-	-	4	4
Pandrah	2	2	-	-	2	2
Jeunieb	3	3	-	-	3	3
Peulimbang	1	1	-	-	1	1
Peudada	4	4	-	-	4	4
Juli	2	2	-	-	2	2
Jeumpa	2	2	1	1	3	3
Kota Juang	1	1	-	-	1	1
Kuala	2	2	-	-	2	2
Jangka	6	6	1	1	7	7
Peusangan	7	7	-	-	7	7
Psg Selatan	2	2	1	1	3	3
Psg Siblah Krueng	3	3	-	-	3	3
Makmur	2	2	-	-	2	2
Gandapura	4	4	-	-	4	4
Kuta Blang	4	4	-	-	4	4
<b>Bireuen</b>	<b>55</b>	<b>55</b>	<b>3</b>	<b>3</b>	<b>58</b>	<b>58</b>

Lanjutan Tabel/*Continued Table* 4.1.4

Kecamatan <i>Subdistrict</i>	Guru <sup>1</sup> / <i>Teachers<sup>1</sup></i>					
	Negeri <i>Public</i>		Swasta <i>Private</i>		Jumlah <i>Total</i>	
	2018/2019	2019/2020	2018/2019	2019/2020	2018/2019	2019/2020
(1)	(8)	(9)	(10)	(11)	(12)	(13)
Samalanga	115	119	-	-	115	119
Sp Mamplam	72	82	-	-	72	82
Pandrah	18	29	-	-	18	29
Jeunieb	56	64	-	-	56	64
Peulimbang	26	38	-	-	26	38
Peudada	87	98	-	-	87	98
Juli	64	68	-	-	64	68
Jeumpa	59	56	11	11	70	67
Kota Juang	62	69	-	-	62	69
Kuala	49	62	-	-	49	62
Jangka	140	180	17	17	157	197
Peusangan	196	199	-	-	196	199
Psg Selatan	31	46	29	15	60	61
Psg Siblah Krueng	39	62	-	-	39	62
Makmur	36	39	-	-	36	39
Gandapura	141	148	-	-	141	148
Kuta Blang	114	118	-	-	114	118
<b>Bireuen</b>	<b>1 305</b>	<b>1 477</b>	<b>57</b>	<b>43</b>	<b>1 362</b>	<b>1 520</b>

Lanjutan Tabel/*Continued Table 4.1.4*

Kecamatan Subdistrict	Murid/Students					
	Negeri Public		Swasta Private		Jumlah Total	
	2018/2019	2019/2020	2018/2019	2019/2020	2018/2019	2019/2020
(1)	(14)	(15)	(16)	(17)	(18)	(19)
Samalanga	1 484	1 460			1 484	1460
Sp Mamplam	756	735			756	735
Pandrah	345	344			345	344
Jeunieb	1 035	1 073			1 035	1073
Peulimbang	487	451			487	451
Peudada	1 157	1 119			1 157	1119
Juli	1 061	1 042			1 061	1042
Jeumpa	694	670	193	197	887	867
Kota Juang	1 111	976			1 111	976
Kuala	970	990			970	990
Jangka	1 314	1 281	125	120	1 439	1401
Peusangan	2 363	2 302			2 363	2302
Psg Selatan	428	406	168	151	596	557
Psg Siblah Krueng	453	449			453	449
Makmur	310	307			310	307
Gandapura	1 415	1 389			1 415	1389
Kuta Blang	1 134	1 122			1 134	1122
<b>Bireuen</b>	<b>16 517</b>	<b>16 116</b>	<b>486</b>	<b>468</b>	<b>17 003</b>	<b>16 584</b>

Catatan/Note: <sup>1</sup> Jumlah guru termasuk kepala sekolah dan guru/The total of teachers including headmaster and teacher  
 Sumber/Source: Kementerian Agama, EMIS, data semester ganjil / Ministry of Religious Affairs, EMIS, odd semester report



**Tabel**  
**Table** 4.1.5

**Jumlah Sekolah, Guru, dan Murid Sekolah Menengah Pertama (SMP) di Bawah Kementerian Pendidikan dan Kebudayaan Menurut Kecamatan di Kabupaten Bireuen, 2018/2019 dan 2019/2020**  
***Number of Schools, Teachers, and Pupils in Junior High Schools Under The Ministry of Education and Culture by Subdistrict in Bireuen Regency, 2018/2019 and 2019/2020***

Kecamatan Subdistrict	Sekolah/Schools					
	Negeri Public		Swasta Private		Jumlah Total	
	2018/2019	2019/2020	2018/2019	2019/2020	2018/2019	2019/2020
(1)	(2)	(3)	(4)	(5)	(6)	(7)
Samalanga	6	6	4	5	10	11
Sp Mamplam	4	4	5	5	9	9
Pandrah	2	2	-	-	2	2
Jeunieb	3	3	1	1	4	4
Peulimbang	2	2	1	1	3	3
Peudada	4	4	-	-	4	4
Juli	6	6	-	1	6	7
Jeumpa	3	3	2	2	5	5
Kota Juang	5	5	4	5	9	10
Kuala	1	1	-	-	1	1
Jangka	2	2	-	-	2	2
Peusangan	8	7	5	5	13	12
Psg Selatan	2	2	-	-	2	2
Psg Siblah Krueng	3	3	-	-	3	3
Makmur	4	4	1	1	5	5
Gandapura	3	3	1	1	4	4
Kuta Blang	4	4	-	-	4	4
<b>Bireuen</b>	<b>62</b>	<b>61</b>	<b>24</b>	<b>27</b>	<b>86</b>	<b>88</b>

Lanjutan Tabel/Continued Table 4.1.5

Kecamatan Subdistrict	Guru <sup>1</sup> /Teachers <sup>1</sup>					
	Negeri Public		Swasta Private		Jumlah Total	
	2018/2019	2019/2020	2018/2019	2019/2020	2018/2019	2019/2020
(1)	(8)	(9)	(10)	(11)	(12)	(13)
Samalanga	147	145	95	106	242	251
Sp Mamplam	83	84	31	38	114	122
Pandrah	38	41	-	-	38	41
Jeunieb	73	78	14	11	87	89
Peulimbang	46	49	2	2	48	51
Peudada	93	83	-	-	93	83
Juli	196	194	-	8	196	202
Jeumpa	128	124	21	23	149	147
Kota Juang	320	285	31	43	351	328
Kuala	31	28	-	-	31	28
Jangka	103	94	-	-	103	94
Peusangan	263	230	45	42	308	272
Psg Selatan	81	81	-	-	81	81
Psg Siblah Krueng	72	75	-	-	72	75
Makmur	94	100	5	6	99	106
Gandapura	128	97	13	14	141	111
Kuta Blang	112	113	-	-	112	113
<b>Bireuen</b>	<b>2 008</b>	<b>1 901</b>	<b>257</b>	<b>293</b>	<b>2 265</b>	<b>2 194</b>

Lanjutan Tabel/Continued Table 4.1.5

Kecamatan Subdistrict	Murid/Students					
	Negeri Public		Swasta Private		Jumlah Total	
	2018/2019	2019/2020	2018/2019	2019/2020	2018/2019	2019/2020
(1)	(14)	(15)	(16)	(17)	(18)	(19)
Samalanga	1 016	1 082	1 883	2 375	2 899	3 457
Sp Mamplam	762	823	364	487	1 126	1 310
Pandrah	222	204	-	-	222	204
Jeunieb	726	767	303	407	1 029	1 174
Peulimbang	361	365	140	272	501	637
Peudada	656	695	-	-	656	695
Juli	1 123	1 157	-	37	1 123	1 194
Jeumpa	764	814	169	180	933	994
Kota Juang	2 860	3 034	205	291	3 065	3 325
Kuala	163	171	-	-	163	171
Jangka	480	507	-	-	480	507
Peusangan	1 798	1 822	290	455	2 088	2 277
Psg Selatan	406	416	-	-	406	416
Psg Siblah Krueng	264	285	-	-	264	285
Makmur	450	445	99	103	549	548
Gandapura	497	558	93	88	590	646
Kuta Blang	382	381	-	-	382	381
<b>Bireuen</b>	<b>12 930</b>	<b>13 526</b>	<b>3 546</b>	<b>4 695</b>	<b>16 476</b>	<b>18 221</b>

Catatan/Note: <sup>1</sup> Jumlah guru termasuk kepala sekolah dan guru/The total of teachers including headmaster and teacher

Sumber/Source: Kementerian Pendidikan dan Kebudayaan, Data Semester Ganjil/Ministry of Educations and Culture, Odd Semester Data

**Tabel**  
**Table 4.1.6**

**Jumlah Sekolah, Guru, dan Murid Madrasah Tsanawiyah (MTs) di Bawah Kementerian Agama Menurut Kecamatan Menurut Kecamatan di Kabupaten Bireuen, 2018/2019 dan 2019/2020**  
**Number of Schools, Teachers, and Pupils in Madrasah Tsanawiyah (MTs) Under The Ministry of Religious Affairs by Subdistrict in Bireuen Regency, 2018/2019 and 2019/2020**

Kecamatan Subdistrict	Sekolah/Schools					
	Negeri Public		Swasta Private		Jumlah Total	
	2018/2019	2019/2020	2018/2019	2019/2020	2018/2019	2019/2020
(1)	(2)	(3)	(4)	(5)	(6)	(7)
Samalanga	1	1	-	-	1	1
Sp Mamplam	-	-	2	2	2	2
Pandrah	-	-	2	2	2	2
Jeunieb	1	1	-	-	1	1
Peulimbang	-	-	1	1	1	1
Peudada	1	1	2	2	3	3
Juli	-	-	3	3	3	3
Jeumpa	-	-	1	1	1	1
Kota Juang	1	1	3	3	4	4
Kuala	-	-	1	1	1	1
Jangka	2	2	-	-	2	2
Peusangan	1	1	5	5	6	6
Psg Selatan	-	-	1	1	1	1
Psg Siblah Krueng	-	-	1	1	1	1
Makmur	1	1	-	-	1	1
Gandapura	1	1	-	-	1	1
Kuta Blang	2	2	-	-	2	2
<b>Bireuen</b>	<b>11</b>	<b>11</b>	<b>22</b>	<b>22</b>	<b>33</b>	<b>33</b>

Lanjutan Tabel/*Continued Table* 4.1.6

Kecamatan Subdistrict	Guru <sup>1</sup> /Teachers <sup>1</sup>					
	Negeri Public		Swasta Private		Jumlah Total	
	2018/2019	2019/2020	2018/2019	2019/2020	2018/2019	2019/2020
(1)	(8)	(9)	(10)	(11)	(12)	(13)
Samalanga	36	54			36	54
Sp Mamplam			20	35	20	35
Pandrah			21	39	21	39
Jeunieb	40	41			40	41
Peulimbang			16	16	16	16
Peudada	30	31	29	43	59	74
Juli			44	67	44	67
Jeumpa			28	32	28	32
Kota Juang	53	64	35	76	88	140
Kuala			41	17	41	17
Jangka	58	64			58	64
Peusangan	63	63	62	121	125	184
Psg Selatan			8	8	8	8
Psg Siblah Krueng			24	23	24	23
Makmur	28	32			28	32
Gandapura	70	74			70	74
Kuta Blang	54	67			54	67
<b>Bireuen</b>	<b>432</b>	<b>490</b>	<b>328</b>	<b>477</b>	<b>760</b>	<b>967</b>

Lanjutan Tabel/Continued Table 4.1.6

Kecamatan Subdistrict	Murid/Students					
	Negeri Public		Swasta Private		Jumlah Total	
	2018/2019	2019/2020	2018/2019	2019/2020	2018/2019	2019/2020
(1)	(14)	(15)	(16)	(17)	(18)	(19)
Samalanga	415	413			415	413
Sp Mamplam			119	104	119	104
Pandrah			180	216	180	216
Jeunieb	509	476			509	476
Peulimbang			13	32	13	32
Peudada	303	288	254	276	557	564
Juli			573	563	573	563
Jeumpa			212	237	212	237
Kota Juang	630	539	279	340	909	879
Kuala			44	40	44	40
Jangka	443	448			443	448
Peusangan	794	800	724	865	1 518	1 665
Psg Selatan			31	30	31	30
Psg Siblah Krueng			163	143	163	143
Makmur	200	194			200	194
Gandapura	803	787			803	787
Kuta Blang	474	458			474	458
<b>Bireuen</b>	<b>4 571</b>	<b>4 403</b>	<b>2 592</b>	<b>2 846</b>	<b>7 163</b>	<b>7 249</b>

Catatan/Note: <sup>1</sup> Jumlah guru termasuk kepala sekolah dan guru/The total of teachers including headmaster and teacher  
 Sumber/Source: Kementerian Agama, EMIS, data semester ganjil / Ministry of Religious Affairs, EMIS, odd semester report

**Tabel**  
**Table** 4.1.7

**Jumlah Sekolah, Guru, dan Murid Sekolah Menengah Atas (SMA) di Bawah Kementerian Pendidikan dan Kebudayaan Menurut Kecamatan di Kabupaten Bireuen, 2018/2019 dan 2019/2020**  
***Number of Schools, Teachers, and Pupils in Senior High Schools Under The Ministry of Education and Culture by Subdistrict in Bireuen Regency, 2018/2019 and 2019/2020***

Kecamatan Subdistrict	Sekolah/Schools					
	Negeri Public		Swasta Private		Jumlah Total	
	2018/2019	2019/2020	2018/2019	2019/2020	2018/2019	2019/2020
(1)	(2)	(3)	(4)	(5)	(6)	(7)
Samalanga	3	3	2	2	5	5
Sp Mamplam	1	1	3	3	4	4
Pandrah	1	1	-	-	1	1
Jeunieb	1	1	1	1	2	2
Peulimbang	1	1	-	-	1	1
Peudada	1	1	1	1	2	2
Juli	1	1	1	1	2	2
Jeumpa	1	1	1	1	2	2
Kota Juang	3	3	-	-	3	3
Kuala	1	1	-	-	1	1
Jangka	1	1	-	-	1	1
Peusangan	3	3	3	2	6	5
Psg Selatan	1	1	-	-	1	1
Psg Siblah Krueng	1	1	-	-	1	1
Makmur	1	1	-	1	1	2
Gandapura	1	1	-	-	1	1
Kuta Blang	2	2	-	-	2	2
<b>Bireuen</b>	<b>24</b>	<b>24</b>	<b>12</b>	<b>12</b>	<b>36</b>	<b>36</b>

Lanjutan Tabel/Continued Table 4.1.7

Kecamatan Subdistrict	Guru <sup>1</sup> /Teachers <sup>1</sup>					
	Negeri Public		Swasta Private		Jumlah Total	
	2018/2019	2019/2020	2018/2019	2019/2020	2018/2019	2019/2020
(1)	(8)	(9)	(10)	(11)	(12)	(13)
Samalanga	125	124	49	57	174	181
Sp Mamplam	41	39	24	26	65	65
Pandrah	25	24	-	-	25	24
Jeunieb	32	33	-	3	32	36
Peulimbang	46	40	-	-	46	40
Peudada	48	39	10	10	58	49
Juli	48	46	15	17	63	63
Jeumpa	41	40	20	15	61	55
Kota Juang	249	220	-	-	249	220
Kuala	47	48	-	-	47	48
Jangka	41	42	-	-	41	42
Peusangan	182	154	35	19	217	173
Psg Selatan	44	36	-	-	44	36
Psg Siblah Krueng	44	38	-	-	44	38
Makmur	41	41	-	2	41	43
Gandapura	67	50	-	-	67	50
Kuta Blang	77	70	-	-	77	70
<b>Bireuen</b>	<b>1 198</b>	<b>1 084</b>	<b>153</b>	<b>149</b>	<b>1 351</b>	<b>1 233</b>



Lanjutan Tabel/*Continued Table 4.1.7*

Kecamatan Subdistrict  (1)	Murid/Students					
	Negeri Public		Swasta Private		Jumlah Total	
	2018/2019	2019/2020	2018/2019	2019/2020	2018/2019	2019/2020
	(14)	(15)	(16)	(17)	(18)	(19)
Samalanga	1 051	1 013	984	1 092	2 035	2 105
Sp Mamplam	332	330	550	608	882	938
Pandrah	140	147	-	-	140	147
Jeunieb	167	192	37	112	204	304
Peulimbang	180	212	-	-	180	212
Peudada	363	334	96	84	459	418
Juli	206	228	42	61	248	289
Jeumpa	240	221	152	131	392	352
Kota Juang	2 584	2 342	-	-	2 584	2 342
Kuala	337	390	-	-	337	390
Jangka	245	259	-	-	245	259
Peusangan	1 390	1 286	216	251	1 606	1 537
Psg Selatan	190	181	-	-	190	181
Psg Siblah Krueng	210	209	-	-	210	209
Makmur	191	195	-	64	191	259
Gandapura	453	469	-	-	453	469
Kuta Blang	314	318	-	-	314	318
<b>Bireuen</b>	<b>8 593</b>	<b>8 326</b>	<b>2 077</b>	<b>2 403</b>	<b>10 670</b>	<b>10 729</b>

Catatan/Note: <sup>1</sup> Jumlah guru termasuk kepala sekolah dan guru/The total of teachers including headmaster and teacher

Sumber/Source: Kementerian Pendidikan dan Kebudayaan, Data Semester Ganjil/Ministry of Educations and Culture, Odd Semester Data

**Tabel**  
**Table** 4.1.8

**Jumlah Sekolah, Guru, dan Murid Sekolah Menengah Kejuruan (SMK) di Bawah Kementerian Pendidikan dan Kebudayaan Menurut Kecamatan di Kabupaten Bireuen, 2018/2019 dan 2019/2020**  
**Number of Schools, Teachers, and Pupils in Vocational High Schools Under The Ministry of Education and Culture by Subdistrict in Bireuen Regency, 2018/2019 and 2019/2020**

Kecamatan Subdistrict	Sekolah/Schools					
	Negeri Public		Swasta Private		Jumlah Total	
	2018/2019	2019/2020	2018/2019	2019/2020	2018/2019	2019/2020
(1)	(2)	(3)	(4)	(5)	(6)	(7)
Samalanga	-	-	1	1	1	1
Sp Mamplam	1	1	-	-	1	1
Pandrah	-	-	-	-	-	-
Jeunieb	1	1	-	-	1	1
Peulimbang	-	-	1	1	1	1
Peudada	-	-	-	-	-	-
Juli	-	-	1	1	1	1
Jeumpa	1	1	-	-	1	1
Kota Juang	1	1	1	1	2	2
Kuala	-	-	-	-	-	-
Jangka	-	-	-	-	-	-
Peusangan	3	3	-	-	3	3
Psg Selatan	-	-	-	-	-	-
Psg Siblah Krueng	-	-	-	-	-	-
Makmur	-	-	-	-	-	-
Gandapura	1	1	-	-	1	1
Kuta Blang	-	-	-	-	-	-
<b>Bireuen</b>	<b>8</b>	<b>8</b>	<b>4</b>	<b>4</b>	<b>12</b>	<b>12</b>

Lanjutan Tabel/Continued Table 4.1.8

Kecamatan Subdistrict	Guru <sup>1</sup> /Teachers <sup>1</sup>					
	Negeri Public		Swasta Private		Jumlah Total	
	2018/2019	2019/2020	2018/2019	2019/2020	2018/2019	2019/2020
(1)	(8)	(9)	(10)	(11)	(12)	(13)
Samalanga	-	-	13	16	13	16
Sp Mamplam	32	36	-	-	32	36
Pandrah	-	-	-	-	-	-
Jeunieb	54	52	-	-	54	52
Peulimbang	-	-	5	6	5	6
Peudada	-	-	-	-	-	-
Juli	-	-	6	6	6	6
Jeumpa	33	31	-	-	33	31
Kota Juang	121	118	14	16	135	134
Kuala	-	-	-	-	-	-
Jangka	-	-	-	-	-	-
Peusangan	136	129	-	-	136	129
Psg Selatan	-	-	-	-	-	-
Psg Siblah Krueng	-	-	-	-	-	-
Makmur	-	-	-	-	-	-
Gandapura	59	58	-	-	59	58
Kuta Blang	-	-	-	-	-	-
<b>Bireuen</b>	<b>435</b>	<b>424</b>	<b>38</b>	<b>44</b>	<b>473</b>	<b>468</b>

Lanjutan Tabel/Continued Table 4.1.8

Kecamatan Subdistrict	Murid/Students					
	Negeri Public		Swasta Private		Jumlah Total	
	2018/2019	2019/2020	2018/2019	2019/2020	2018/2019	2019/2020
(1)	(14)	(15)	(16)	(17)	(18)	(19)
Samalanga	-	-	281	286	281	286
Sp Mamplam	96	96	-	-	96	96
Pandrah	-	-	-	-	-	-
Jeunieb	315	292	-	-	315	292
Peulimbang	-	-	160	220	160	220
Peudada	-	-	-	-	-	-
Juli	-	-	20	36	20	36
Jeumpa	168	174	-	-	168	174
Kota Juang	1 274	1 200	141	138	1 415	1 338
Kuala	-	-	-	-	-	-
Jangka	-	-	-	-	-	-
Peusangan	959	970	-	-	959	970
Psg Selatan	-	-	-	-	-	-
Psg Siblah Krueng	-	-	-	-	-	-
Makmur	-	-	-	-	-	-
Gandapura	227	290	-	-	227	290
Kuta Blang	-	-	-	-	-	-
<b>Bireuen</b>	<b>3 039</b>	<b>3 022</b>	<b>602</b>	<b>680</b>	<b>3 641</b>	<b>3 702</b>

Catatan/Note: <sup>1</sup> Jumlah guru termasuk kepala sekolah dan guru/The total of teachers including headmaster and teacher

Sumber/Source: Kementerian Pendidikan dan Kebudayaan, Data Semester Ganjil/Ministry of Educations and Culture, Odd Semester Data

**Tabel**  
**Table** 4.1.9

**Jumlah Sekolah, Guru, dan Murid Madrasah Aliyah (MA) di Bawah Kementerian Agama Menurut Kecamatan Menurut Kecamatan di Kabupaten Bireuen, 2018/2019 dan 2019/2020**  
**Number of Schools, Teachers, and Pupils in Madrasah Aliyah (MA) Under The Ministry of Religious Affairs by Subdistrict in Bireuen Regency, 2018/2019 and 2019/2020**

Kecamatan Subdistrict	Sekolah/Schools					
	Negeri Public		Swasta Private		Jumlah Total	
	2018/2019	2019/2020	2018/2019	2019/2020	2018/2019	2019/2020
(1)	(2)	(3)	(4)	(5)	(6)	(7)
Samalanga	1	1	1	1	2	2
Sp Mamplam	-	-	1	1	1	1
Pandrah	-	-	1	1	1	1
Jeunieb	1	1	-	-	1	1
Peulimbang	-	-	-	-	-	-
Peudada	1	1	-	-	1	1
Juli	-	-	2	2	2	2
Jeumpa	-	-	1	1	1	1
Kota Juang	1	1	2	3	3	4
Kuala	-	-	-	-	-	-
Jangka	1	1	-	-	1	1
Peusangan	1	1	4	4	5	5
Psg Selatan	-	-	-	-	-	-
Psg Siblah Krueng	-	-	-	-	-	-
Makmur	-	-	1	1	1	1
Gandapura	1	1	-	-	1	1
Kuta Blang	-	-	1	1	1	1
<b>Bireuen</b>	<b>7</b>	<b>7</b>	<b>14</b>	<b>15</b>	<b>21</b>	<b>22</b>

Lanjutan Tabel/Continued Table 4.1.9

Kecamatan Subdistrict	Guru <sup>1</sup> /Teachers <sup>1</sup>					
	Negeri Public		Swasta Private		Jumlah Total	
	2018/2019	2019/2020	2018/2019	2019/2020	2018/2019	2019/2020
(1)	(8)	(9)	(10)	(11)	(12)	(13)
Samalanga	40	45	27	42	67	87
Sp Mamplam			20	20	20	20
Pandrah			13	23	13	23
Jeunieb	51	51			51	51
Peulimbang						
Peudada	27	21			27	21
Juli			50	55	50	55
Jeumpa			18	14	18	14
Kota Juang	46	61	41	70	87	131
Kuala						
Jangka	40	50			40	50
Peusangan	57	57	45	80	102	137
Psg Selatan						
Psg Siblah Krueng						
Makmur			13	15	13	15
Gandapura	43	47			43	47
Kuta Blang			11	11	11	11
<b>Bireuen</b>	<b>304</b>	<b>332</b>	<b>238</b>	<b>330</b>	<b>542</b>	<b>662</b>

Lanjutan Tabel/*Continued Table 4.1.9*

Kecamatan <i>Subdistrict</i>	Murid/ <i>Students</i>					
	Negeri <i>Public</i>		Swasta <i>Private</i>		Jumlah <i>Total</i>	
	2018/2019	2019/2020	2018/2019	2019/2020	2018/2019	2019/2020
(1)	(14)	(15)	(16)	(17)	(18)	(19)
Samalanga	293	280	836	804	1 129	1 084
Sp Mamplam			80	60	80	60
Pandrah			112	124	112	124
Jeunieb	563	491			563	491
Peulimbang						
Peudada	172	165			172	165
Juli			510	528	510	528
Jeumpa			178	166	178	166
Kota Juang	529	479	106	189	635	668
Kuala						
Jangka	242	201			242	201
Peusangan	690	584	291	346	981	930
Psg Selatan						
Psg Siblah Krueng						
Makmur			62	64	62	64
Gandapura	251	221			251	221
Kuta Blang			32	31	32	31
<b>Bireuen</b>	<b>2 740</b>	<b>2 421</b>	<b>2 207</b>	<b>2 312</b>	<b>4 947</b>	<b>4 733</b>

Catatan/*Note*: <sup>1</sup> Jumlah guru termasuk kepala sekolah dan guru/*The total of teachers including headmaster and teacher*  
 Sumber/*Source*: Kementerian Agama, EMIS, data semester ganjil / *Ministry of Religious Affairs, EMIS, odd semester report*

**Tabel**  
**Table** 4.1.10

**Jumlah Desa<sup>1</sup>/Kelurahan yang Memiliki Fasilitas Sekolah Menurut Kecamatan dan Tingkat Pendidikan di Kabupaten Bireuen, 2014-2019**  
**Number of Villages<sup>1</sup> Having Educational Facilities by Subdistrict and Educational Level in Bireuen Regency, 2014-2019**

Kecamatan Subdistrict	SD Primary School		
	2014	2018	2019
(1)	(2)	(3)	(4)
Samalanga	18	16	16
Sp Mamplam	21	21	22
Pandrah	7	7	7
Jeunieb	20	17	16
Peulimbang	7	6	7
Peudada	21	21	21
Juli	17	17	19
Jeumpa	15	15	16
Kota Juang	17	17	16
Kuala	10	9	9
Jangka	21	18	19
Peusangan	34	34	32
Psg Selatan	10	10	11
Psg Siblah Krueng	10	10	11
Makmur	14	14	14
Gandapura	14	14	14
Kuta Blang	13	13	15
<b>Bireuen</b>	<b>269</b>	<b>259</b>	<b>265</b>



Lanjutan Tabel/*Continued Table* 4.1.10

Kecamatan <i>Subdistrict</i>	SMP <i>Junior High School</i>		
	2014	2018	2019
(1)	(5)	(6)	(7)
Samalanga	9	10	10
Sp Mamplam	6	7	13
Pandrah	3	4	4
Jeunieb	5	4	4
Peulimbang	3	2	3
Peudada	6	6	6
Juli	7	7	9
Jeumpa	4	4	7
Kota Juang	6	9	7
Kuala	2	2	2
Jangka	4	4	5
Peusangan	12	15	14
Psg Selatan	2	2	2
Psg Siblah Krueng	4	4	5
Makmur	4	5	5
Gandapura	4	4	7
Kuta Blang	4	4	5
<b>Bireuen</b>	<b>85</b>	<b>93</b>	<b>108</b>

Lanjutan Tabel/*Continued Table* 4.1.10

Kecamatan Subdistrict	SMA Senior High School		
	2014	2018	2019
(1)	(8)	(9)	(10)
Samalanga	5	7	6
Sp Mamplam	3	4	5
Pandrah	1	2	2
Jeunieb	4	3	3
Peulimbang	1	1	1
Peudada	2	2	2
Juli	1	4	3
Jeumpa	1	1	3
Kota Juang	5	2	2
Kuala	0	1	1
Jangka	2	2	3
Peusangan	11	13	6
Psg Selatan	1	1	1
Psg Siblah Krueng	1	1	2
Makmur	1	1	2
Gandapura	3	2	2
Kuta Blang	3	3	3
<b>Nama Kabupaten/Kota</b>	<b>45</b>	<b>50</b>	<b>47</b>

Lanjutan Tabel/*Continued Table* 4.1.10

Kecamatan <i>Subdistrict</i>	SMK <i>Vocational School</i>		
	2014	2018	2019
(1)	(11)	(12)	(13)
Samalanga	2	1	1
Sp Mamplam	1	1	2
Pandrah	0	0	–
Jeunieb	2	1	1
Peulimbang	0	1	1
Peudada	0	0	–
Juli	0	0	1
Jeumpa	1	1	1
Kota Juang	2	2	1
Kuala	0	0	–
Jangka	0	0	–
Peusangan	4	3	3
Psg Selatan	0	0	–
Psg Siblah Krueng	0	0	–
Makmur	0	0	–
Gandapura	1	1	1
Kuta Blang	0	0	–
<b>Nama Kabupaten/Kota</b>	<b>13</b>	<b>11</b>	<b>12</b>

Lanjutan Tabel/*Continued Table* 4.1.10

Kecamatan Subdistrict	Perguruan Tinggi University		
	2014	2018	2019
(1)	(14)	(15)	(16)
Samalanga	2	2	1
Sp Mamplam	0	1	-
Pandrah	0	0	-
Jeunieb	0	0	-
Peulimbang	0	0	-
Peudada	0	0	-
Juli	0	0	-
Jeumpa	1	1	1
Kota Juang	2	3	3
Kuala	0	0	-
Jangka	0	0	-
Peusangan	5	4	3
Psg Selatan	0	0	-
Psg Siblah Krueng	0	0	-
Makmur	0	0	-
Gandapura	0	0	-
Kuta Blang	0	0	-
<b>Nama Kabupaten/Kota</b>	<b>10</b>	<b>11</b>	<b>8</b>

Sumber/*Source*: BPS, Pendataan Potensi Desa (Podes)/ *BPS—Statistics Indonesia, Village Potential Data Collection*

**Tabel**  
**Table** 4.1.11

**Angka Partisipasi Murni (APM) dan Angka Partisipasi Kasar (APK) Menurut Jenjang Pendidikan di Kabupaten Bireuen, 2018-2019**  
**Net Enrolment Rate and Gross Enrolment Rate by Educational Level in Bireuen Regency, 2018-2019**

Jenjang Pendidikan Educational Level	Angka Partisipasi Murni (APM) Net Enrollment Rate		Angka Partisipasi Kasar (APK) Gross Enrollment Rate	
	2018	2019	2018	2019
(1)	(2)	(3)	(4)	(5)
SD/MI Elementary School	96,27	97.40	116,01	109.18
SMP/MTs Junior High School	83,37	82.82	96,81	91.29
SMA/SMK/MA Senior High School	72,82	72.84	81,54	94.72

Sumber/Source: Survei Sosial Ekonomi Nasional / National Socio Economic Survey

**Tabel** 4.1.12 **Persentase Penduduk Berumur 15 Tahun ke Atas yang Melek Huruf Menurut Kelompok Umur dan Daerah Tempat Tinggal di Kabupaten Bireuen, 2018-2019**  
**Percentage of Literate People Aged 15 Years and Over by Age Group and Urban-Rural Classification in Bireuen Regency, 2018-2019**

Jenjang Pendidikan Educational Level	Perkotaan Urban		Perdesaan Rural		Perkotaan + Perdesaan Urban + Rural	
	2018	2019	2018	2019	2018	2019
(1)	(2)	(3)	(4)	(5)	(6)	(7)
15-19	100,00	100,00	100,00	100,00	100,00	100,00
20-24	100,00	100,00	100,00	100,00	100,00	100,00
25-29	100,00	100,00	100,00	100,00	100,00	100,00
30-34	100,00	100,00	100,00	100,00	100,00	100,00
35-39	100,00	100,00	100,00	99,42	100,00	99,58
40-44	100,00	97,06	99,26	100,00	99,45	99,19
45-49	100,00	100,00	99,35	100,00	99,52	100,00
50+	100,00	98,91	97,24	94,78	97,96	95,92
<b>Jumlah Total</b>	<b>100,00</b>	<b>99,47</b>	<b>99,22</b>	<b>98,66</b>	<b>99,43</b>	<b>98,89</b>
15-24	100,00	100,00	100,00	100,00	100,00	100,00
15-44	100,00	99,61	99,90	99,91	99,93	99,83
15+	100,00	99,47	99,22	98,66	99,43	98,89
45+	100,00	99,18	97,76	96,06	98,35	96,92

Sumber/Source: Survei Sosial Ekonomi Nasional / National Socio Economic Survey

**Tabel**  
**Table** 4.1.13

**Persentase Penduduk Usia 7–24 Tahun Menurut Jenis Kelamin, Kelompok Umur Sekolah, dan Partisipasi Sekolah di Kabupaten Bireuen, 2017-2019**  
*Percentage of Population Aged 7-24 Years by Sex, Age Group, and School Participation in Bireuen Regency, 2017-2019*

Jenis Kelamin dan Kelompok Umur Sekolah <i>Sex and School Age Group</i>	2017		
	Tidak/Belum Pernah Sekolah <i>Not/Never Attending School</i>	Masih Sekolah <i>Attending School</i>	Tidak Sekolah <i>Not Attending School Anymore</i>
(1)	(2)	(3)	(4)
<b>Laki-Laki/Male</b>			
7-12	-	100.00	-
13-15	-	99.59	0.41
16-18	0.81	77.34	21.85
19-24	1.42	45.90	52.68
<b>7-24</b>	<b>0.60</b>	<b>78.76</b>	<b>20.65</b>
<b>Perempuan/Female</b>			
7-12	-	100.00	-
13-15	-	98.71	1.29
16-18	-	81.96	18.04
19-24	-	29.42	70.58
<b>7-24</b>	<b>-</b>	<b>73.71</b>	<b>26.29</b>
<b>Jumlah / Total</b>			
7-12	-	100.00	-
13-15	-	99.17	0.83
16-18	0.42	79.54	20.03
19-24	0.71	37.69	61.60
<b>7-24</b>	<b>0.30</b>	<b>76.28</b>	<b>23.41</b>

Lanjutan Tabel/*Continued Table* 4.1.13

Jenis Kelamin dan Kelompok Umur Sekolah <i>Sex and School Age Group</i>	2018		
	Tidak/Belum Pernah Sekolah <i>Not/Never Attending School</i>	Masih Sekolah <i>Attending School</i>	Tidak Sekolah <i>Not Attending School Anymore</i>
(1)	(5)	(6)	(7)
<b>Laki-Laki/Male</b>			
7-12	-	100,00	-
13-15	-	99,08	0,92
16-18	-	74,67	25,33
19-24	-	31,11	68,89
<b>7-24</b>	<b>-</b>	<b>74,77</b>	<b>25,23</b>
<b>Perempuan/Female</b>			
7-12	-	100,00	-
13-15	-	100,00	-
16-18	2,93	81,33	15,74
19-24	-	36,84	63,16
<b>7-24</b>	<b>0,53</b>	<b>76,29</b>	<b>23,18</b>
<b>Jumlah / Total</b>			
7-12	-	100,00	-
13-15	-	99,45	0,55
16-18	1,51	78,10	20,39
19-24	-	34,03	65,97
<b>7-24</b>	<b>0,26</b>	<b>75,52</b>	<b>24,22</b>



Lanjutan Tabel/*Continued Table* 4.1.13

Jenis Kelamin dan Kelompok Umur Sekolah <i>Sex and School Age Group</i>	2019		
	Tidak/Belum Pernah Sekolah <i>Not/Never Attending School</i>	Masih Sekolah <i>Attending School</i>	Tidak Sekolah <i>Not Attending School Anymore</i>
(1)	(8)	(9)	(10)
<b>Laki-Laki/Male</b>			
7-12	-	100,00	-
13-15	-	98,16	1,84
16-18	-	71,01	28,99
19-24	0,73	37,71	61,56
<b>7-24</b>	<b>-</b>	<b>76,00</b>	<b>24,00</b>
<b>Perempuan/Female</b>			
7-12	-	100,00	-
13-15	-	100,00	-
16-18	-	87,01	12,99
19-24	-	29,98	70,02
<b>7-24</b>	<b>-</b>	<b>74,34</b>	<b>25,66</b>
<b>Jumlah / Total</b>			
7-12	-	100,00	-
13-15	-	99,00	1,00
16-18	-	78,76	21,24
19-24	0,36	33,76	65,89
<b>7-24</b>	<b>0,11</b>	<b>75,33</b>	<b>24,56</b>

Sumber/Source: Survei Sosial Ekonomi Nasional, Maret 2017, 2018,2019/ *National Socio Economic Survey, March 2017,2018,2019*

**Tabel**  
**Table** 4.1.14

**Jumlah Mahasiswa dan Tenaga Edukatif Menurut Program Studi Pada Universitas Al-Muslim Bireuen Tahun Akademik 2018/2019**  
**Number of Student and Lectures by Study Programme at Al Muslim University of Bireuen Regency, 2018/2019**

<b>Fakultas</b> <b>Faculty</b>	<b>Prodi</b>	<b>Jumlah Mahasiswa</b> <b>Number of Students</b>	<b>Jumlah Tenaga Edukatif</b> <b>Number of Lecturers</b>
(1)	(2)	(3)	(4)
Pertanian	1. Agrobisnis (S1)	73	19
	2. Agroteknologi (S1)	66	26
	3. Peternakan (S1)	273	21
	4. Akualtur (S1)	44	18
	5. Teknologi Industri Pertanian (S1)	9	7
	6. Kehutanan (S1)	34	6
Keguruan dan Ilmu Pendidikan	1. Pendidikan Bahasa Indonesia (S1)	58	36
	2. Pendidikan Bahasa Inggris (S1)	68	37
	3. Pendidikan Biologi (S1)	138	29
	4. Pendidikan Ekonomi (S1)	79	36
	5. Pendidikan Fisika (S1)	57	21
	6. Pendidikan Geografi (S1)	107	27
	7. Pendidikan Guru Pendidikan Anak Usia Dini (S1)	460	9
	8. Pendidikan Guru Sekolah Dasar (S1)	842	54
	9. Pendidikan Matematika (S1)	88	37
Ekonomi	1. Ekonomi Pembangunan (S1)	345	27
Teknik	1. Teknik Sipil (S1)	249	24
	2. Arsitektur (S1)	23	8
	3. Gambar Arsitektur (DIII)	50	9
Fisipol	1. Administrasi Bisnis (S1)	243	14
	2. Administrasi Publik (S1)	292	33
	3. Hubungan Internasional (S1)	35	7
Ilmu Komputer	1. Sistem Informasi (DIII)	50	13
	2. Informatika (S1)	363	21
Kebidanan	1. Kebidanan (DIII)	62	26
<b>Jumlah/Total</b>		<b>4 108</b>	<b>565</b>

Sumber/Source: Universitas Al-Muslim Kab Bireuen/ Al Muslim University, Bireuen Regency

**Tabel**  
**Table** 4.1.15**Jumlah Mahasiswa dan Tenaga Edukatif Menurut Program Studi Pada Universitas Islam Kebangsaan Indonesia (UNIKI) Bireuen Tahun Akademik 2018/2019**  
**Number of Student and Lectures by Study Programme at Universitas Islam Kebangsaan Indonesia (UNIKI) of Bireuen Regency, 2018/2019**

<b>Fakultas</b> <b>Faculty</b>	<b>Prodi</b>	<b>Jumlah</b> <b>Mahasiswa</b> <b>Number of</b> <b>Students</b>	<b>Jumlah Tenaga</b> <b>Edukatif</b> <b>Number of</b> <b>Lecturers</b>
(1)	(2)	(3)	(4)
Fakultas Ekonomi dan Bisnis	1. Akuntansi dan Manajemen	1714	36
Fakultas Kom dan Multimedia	1. Teknik Informatika	712	14
Fakultas Hukum dan Syariah	1. Ilmu Hukum	302	14
Fakultas Pertanian dan Peternakan		39	10
Fakultas Keguruan dan Ilmu Pendidikan		22	4
<b>Jumlah/Total</b>		<b>2 789</b>	<b>78</b>

Sumber/Source: Universitas Islam Kebangsaan Indonesia (UNIKI) Kab Bireuen/ UNIKI, Bireuen Regency

## 4.2 KESEHATAN HEALTH

**Tabel** 4.2.1 **Jumlah Desa<sup>1</sup>/Kelurahan yang Memiliki Sarana Kesehatan Menurut Kecamatan di Kabupaten Bireuen, 2017-2019**  
**Number of Villages<sup>1</sup> Having Health Facilities by Subdistrict in Bireuen Regency, 2017-2019**

Kecamatan Subdistrict	Rumah Sakit Hospital		
	2017	2018	2019
(1)	(2)	(3)	(4)
Samalanga	0	0	–
Sp Mamplam	0	0	–
Pandrah	0	0	–
Jeunieb	0	0	–
Peulimbang	0	0	–
Peudada	0	0	–
Juli	1	1	1
Jeumpa	0	0	–
Kota Juang	3	4	5
Kuala	0	0	–
Jangka	0	0	–
Peusangan	0	0	–
Psg Selatan	0	0	–
Psg Siblah Krueng	0	0	–
Makmur	0	0	–
Gandapura	0	0	–
Kuta Blang	0	0	–
<b>Nama Kabupaten/Kota</b>	<b>4</b>	<b>5</b>	<b>6</b>

Lanjutan Tabel/*Continued Table* 4.2.1

Kecamatan <i>Subdistrict</i>	Rumah Sakit Bersalin <i>Maternity Hospital</i>		
	2017	2018	2019
(1)	(5)	(6)	(7)
Samalanga	0	0	–
Sp Mamplam	0	0	–
Pandrah	0	0	–
Jeunieb	0	0	–
Peulimbang	0	0	–
Peudada	0	0	–
Juli	2	0	–
Jeumpa	0	0	–
Kota Juang	4	0	–
Kuala	0	0	–
Jangka	0	0	–
Peusangan	1	0	–
Psg Selatan	1	0	–
Psg Siblah Krueng	0	0	–
Makmur	0	0	–
Gandapura	0	0	–
Kuta Blang	1	0	–
<b>Nama Kabupaten/Kota</b>	<b>9</b>	<b>0</b>	<b>–</b>

Lanjutan Tabel/*Continued Table* 4.2.1

Kecamatan Subdistrict	Poliklinik Polyclinic		
	2017	2018	2019
(1)	(8)	(9)	(10)
Samalanga	0	0	5
Sp Mamplam	1	0	2
Pandrah	0	0	1
Jeunieb	1	0	1
Peulimbang	1	1	3
Peudada	1	2	1
Juli	0	0	–
Jeumpa	2	0	3
Kota Juang	5	3	1
Kuala	0	7	4
Jangka	2	2	3
Peusangan	4	8	9
Psg Selatan	0	1	1
Psg Siblah Krueng	1	1	–
Makmur	0	0	1
Gandapura	1	1	–
Kuta Blang	4	2	1
<b>Nama Kabupaten/Kota</b>	<b>23</b>	<b>28</b>	<b>36</b>

Lanjutan Tabel/*Continued Table* 4.2.1

Kecamatan <i>Subdistrict</i>	Puskesmas <i>Public Health Center</i>		
	2017	2018	2019
(1)	(11)	(12)	(13)
Samalanga	1	1	1
Sp Mamplam	1	1	1
Pandrah	1	1	1
Jeunieb	1	1	1
Peulimbang	1	1	1
Peudada	1	1	1
Juli	2	2	2
Jeumpa	1	1	1
Kota Juang	1	1	1
Kuala	1	1	1
Jangka	1	1	1
Peusangan	1	2	2
Psg Selatan	1	1	1
Psg Siblah Krueng	1	1	1
Makmur	1	1	1
Gandapura	1	1	2
Kuta Blang	1	1	1
<b>Nama Kabupaten/Kota</b>	<b>18</b>	<b>19</b>	<b>20</b>

Lanjutan Tabel/*Continued Table* 4.2.1

Kecamatan Subdistrict	Puskesmas Pembantu Subsidiary of Public Health Center		
	2017	2018	2019
(1)	(14)	(15)	(16)
Samalanga	4	4	5
Sp Mamplam	4	4	3
Pandrah	2	2	2
Jeunieb	4	3	3
Peulimbang	2	2	2
Peudada	3	3	3
Juli	2	2	3
Jeumpa	2	2	5
Kota Juang	2	1	1
Kuala	1	1	2
Jangka	3	3	3
Peusangan	3	3	4
Psg Selatan	3	3	5
Psg Siblah Krueng	3	3	4
Makmur	3	4	3
Gandapura	3	5	2
Kuta Blang	2	3	5
<b>Nama Kabupaten/Kota</b>	<b>46</b>	<b>48</b>	<b>55</b>



Lanjutan Tabel/*Continued Table* 4.2.1

Kecamatan <i>Subdistrict</i>	Apotek <i>Pharmacy</i>		
	2017	2018	2019
(1)	(17)	(18)	(19)
Samalanga	0	0	–
Sp Mamplam	0	0	–
Pandrah	0	0	–
Jeunieb	2	0	1
Peulimbang	1	1	1
Peudada	0	0	–
Juli	0	0	–
Jeumpa	1	0	1
Kota Juang	4	7	3
Kuala	0	0	–
Jangka	0	0	–
Peusangan	2	3	2
Psg Selatan	0	0	–
Psg Siblah Krueng	0	0	–
Makmur	0	0	–
Gandapura	1	0	2
Kuta Blang	1	1	1
<b>Bireuen</b>	<b>12</b>	<b>12</b>	<b>11</b>

Catatan/*Note*: <sup>1</sup> Desa pada tabel ini termasuk Unit Permukiman Transmigrasi (UPT) yang masih dibina oleh kementerian terkait dan nagari di Kabupaten/Kota Sumatera Barat/*Villages in this table include Transmigration Settlement Unit which is still fostered by the relevant ministries and the nagari in the Province of Sumatera Barat*

Sumber/*Source*: BPS, Pendataan Potensi Desa (Podes)/*BPS-Statistics Indonesia, Village Potential Data Collecting*

**Tabel** 4.2.2 **Jumlah Tenaga Kesehatan Menurut Kecamatan di Kabupaten Bireuen, 2019**  
**Table** 4.2.2 **Number of Medical Personnel by Subdistrict in Bireuen Regency, 2019**

Kecamatan Subdistrict	Dokter Doctor	Perawat Nurse	Bidan Midwife	Farmasi Pharma- ceutical	Ahli Gizi Nutritionist
(1)	(2)	(3)	(4)	(5)	(6)
Samalanga	3	24	57	5	3
Sp Mamplam	5	27	49	3	2
Pandrah	4	11	18	1	2
Jeunieb	3	26	36	3	2
Peulimbang	4	7	23	1	2
Peudada	8	17	48	3	3
Juli	10	35	70	3	2
Jeumpa	7	14	66	3	4
Kota Juang	10	20	62	4	1
Kuala	4	15	45	3	3
Jangka	5	19	72	1	2
Peusangan	15	47	108	5	4
Psg Selatan	4	16	35	1	2
Psg Siblah Krueng	4	17	26	2	1
Makmur	4	7	28	1	-
Gandapura	7	34	64	4	2
Kuta Blang	7	33	46	2	1
<b>Bireuen</b>	<b>104</b>	<b>369</b>	<b>853</b>	<b>45</b>	<b>36</b>

Catatan/Note: ...

Sumber/Source: Kementerian Kesehatan, <http://sisdmk.bppsdmk.kemkes.go.id> Ministry of Health, <http://sisdmk.bppsdmk.kemkes.go.id>

**Tabel**  
**Table** 4.2.3**Jumlah Kasus Penyakit Menurut Kecamatan dan Jenis Penyakit di Kabupaten Bireuen, 2019**  
**Number of Disease Cases by Subdistrict and Type of Disease in Bireuen Regency, 2019**

Kecamatan Subdistrict	Malaria (Suspek) Malaria (Suspect)	TB Paru Tuberculosis	Pneumonia Pneumonia	Kusta Leprosy
(1)	(2)	(3)	(4)	(5)
Samalanga	10	25	25	-
Sp Mamplam	522	19	15	3
Pandrah	3	12	-	1
Jeunieb	4	11	18	20
Peulimbang	16	20	-	-
Peudada	121	14	43	1
Juli	-	26	50	3
Jeumpa	7	6	15	4
Kota Juang	35	38	32	4
Kuala	23	13	34	2
Jangka	61	6	26	3
Peusangan	90	32	154	4
Psg Selatan	112	7	8	1
Psg Siblah Krueng	12	7	3	1
Makmur	5	5	36	-
Gandapura	107	14	10	-
Kuta Blang	224	10	4	-
<b>Bireuen</b>	<b>1 352</b>	<b>265</b>	<b>473</b>	<b>47</b>

Lanjutan Tabel/*Continued Table* 4.2.3

Kecamatan Subdistrict	Tetanus Neonatorum	Campak Measles	Diare Diarrhea	DBD Dengue Hemorrhagic Fever
(1)	(6)	(7)	(8)	(9)
Samalanga	-	12	924	9
Sp Mamplam	-	10	226	4
Pandrah	-	7	117	-
Jeunieb	-	20	554	2
Peulimbang	-	15	158	3
Peudada	-	10	364	12
Juli	-	76	855	24
Jeumpa	-	15	389	8
Kota Juang	-	31	273	38
Kuala	-	30	132	9
Jangka	-	28	539	4
Peusangan	-	67	1.089	16
Psg Selatan	-	7	367	-
Psg Siblah Krueng	-	-	525	1
Makmur	-	5	330	-
Gandapura	-	5	459	2
Kuta Blang	-	21	474	2
<b>Bireuen</b>	<b>-</b>	<b>359</b>	<b>7 775</b>	<b>134</b>

Lanjutan Tabel/*Continued Table* 4.2.3

Kecamatan <i>Subdistrict</i>	AIDS		IMS <i>STD</i>
	Kasus Baru <i>New Cases</i>	Kasus Kumulatif <i>Cumulative Cases</i>	
(1)	(10)	(11)	(12)
Samalanga	-	3	1
Sp Mamplam	-	2	3
Pandrah	-	3	1
Jeunieb	-	4	1
Peulimbang	-	-	5
Peudada	-	2	9
Juli	2	8	1
Jeumpa	2	4	4
Kota Juang	1	24	1
Kuala	-	1	4
Jangka	1	2	3
Peusangan	1	7	1
Psg Selatan	-	-	3
Psg Siblah Krueng	-	-	-
Makmur	-	1	-
Gandapura	-	4	2
Kuta Blang	-	-	1
<b>Bireuen</b>	<b>7</b>	<b>65</b>	<b>40</b>

Catatan/*Note*: 1. Pneumonia pada balita/Pneumonia in children under five years old  
 2. Jumlah Kejadian luar biasa/Number of extraordinary event  
 3. Sampai dengan Januari 2017/ Up to January 2017

Sumber/*Source*: Dinas Kesehatan Kabupaten Bireuen/*Health Office of Bireuen Regency*

**Tabel**  
**Table** 4.2.4

**Jumlah Rumah Sakit Umum, Rumah Sakit Khusus, Rumah Sakit/Rumah Bersalin, Puskesmas, Klinik/Balai Kesehatan, Posyandu, dan Polindes Menurut Kecamatan di Kabupaten Bireuen, 2018 dan 2019**  
**Number of General Hospital, Special Hospital, Maternity Hospital and Public Health Center, Medical Clinic, Integrated Service Post, Village maternity Cottage by Subdistrict in Bireuen Regency, 2018 and 2019**

Kecamatan Subdistrict	Rumah Sakit Umum General Hospital		Rumah Sakit Khusus Special Hospital	
	2018	2019	2018	2019
(1)	(2)	(3)	(4)	(5)
Samalanga	0	-	-	-
Sp Mamplam	0	-	-	-
Pandrah	0	-	-	-
Jeunieb	0	-	-	-
Peulimbang	0	-	-	-
Peudada	0	-	-	-
Juli	1	1	-	-
Jeumpa	0	-	-	-
Kota Juang	4	4	-	-
Kuala	1	1	-	-
Jangka	0	-	-	-
Peusangan	0	-	-	-
Psg Selatan	0	-	-	-
Psg Sibliah Krueng	0	-	-	-
Makmur	0	-	-	-
Gandapura	0	-	-	-
Kuta Blang	0	-	-	-
<b>Bireuen</b>	<b>6</b>	<b>6</b>	<b>0</b>	<b>0</b>

Lanjutan Tabel/*Continued Table* 4.2.4

Kecamatan <i>Subdistrict</i>	Rumah Sakit Bersalin/ Rumah Bersalin <i>Maternity Hospital</i>		Puskesmas <i>Public Health Center</i>	
	2018	2019	2018	2019
(1)	(6)	(7)	(8)	(9)
Samalanga	0	-	1	1
Sp Mamplam	0	-	1	1
Pandrah	0	-	1	1
Jeunieb	0	-	1	1
Peulimbang	0	-	1	1
Peudada	0	-	1	1
Juli	0	-	2	2
Jeumpa	0	-	1	1
Kota Juang	0	-	1	1
Kuala	0	-	1	1
Jangka	0	-	1	1
Peusangan	0	-	2	2
Psg Selatan	0	-	1	1
Psg Siblah Krueng	0	-	1	1
Makmur	0	-	1	1
Gandapura	0	-	1	2
Kuta Blang	0	-	1	1
<b>Bireuen</b>	<b>0</b>	<b>0</b>	<b>19</b>	<b>20</b>

Lanjutan Tabel/Continued Table 4.2.4

Kecamatan Subdistrict	Klinik/Balai Kesehatan Medical Clinic		Posyandu Integrated Service Post		Pos Kesehatan Desa (Poskesdes) Village Health Post	
	2018	2019	2018	2019	2018	2019
(1)	(10)	(11)	(12)	(13)	(14)	(15)
Samalanga	1	1	46	46	25	24
Sp Mamplam	0	-	41	41	25	24
Pandrah	0	-	20	20	11	11
Jeunieb	1	1	43	43	17	17
Peulimbang	0	-	22	22	10	11
Peudada	0	1	52	52	26	26
Juli	0	1	42	42	22	22
Jeumpa	0	-	42	42	22	21
Kota Juang	3	7	23	31	10	10
Kuala	0	-	20	20	15	15
Jangka	0	-	51	51	20	26
Peusangan	1	3	69	71	28	28
Psg Selatan	0	-	23	23	15	15
Psg Siblah Krueng	0	-	21	21	15	15
Makmur	0	-	27	27	18	18
Gandapura	0	-	40	40	19	24
Kuta Blang	1	1	41	41	18	18
<b>Bireuen</b>	<b>7</b>	<b>15</b>	<b>623</b>	<b>633</b>	<b>316</b>	<b>325</b>

Catatan/Note: ...

Sumber/Source: Kementerian Kesehatan, Profil Kesehatan Indonesia/Ministry of Health, Health Profile of Indonesia



**Tabel**  
**Table** 4.2.5**Jumlah Apotek dan Toko Obat Menurut Kecamatan di Kabupaten Bireuen, 2018-2019**  
**Number of Pharmacies and Drug Stores by Subdistrict in Bireuen Regency, 2018-2019**

Kecamatan Subdistrict	Apotek Pharmacies		Toko Obat Drug Stores	
	2018	2019	2018	2019
(1)	(2)	(3)	(4)	(5)
Samalanga	0	-	4	5
Sp Mamplam	0	-	2	1
Pandrah	0	-	1	1
Jeunieb	1	2	7	6
Peulimbang	0	-	1	1
Peudada	0	1	3	2
Juli	0	-	-	-
Jeumpa	0	1	1	2
Kota Juang	17	20	8	5
Kuala	0	-	-	-
Jangka	0	-	-	-
Peusangan	6	7	3	1
Psg Selatan	0	-	-	-
Psg Siblah Krueng	0	-	-	-
Makmur	0	-	-	-
Gandapura	2	2	1	1
Kuta Blang	1	3	5	1
<b>Bireuen</b>	<b>27</b>	<b>36</b>	<b>36</b>	<b>26</b>

**Tabel 4.2.6** Jumlah Pasangan Usia Subur dan Peserta KB Aktif Menurut Kecamatan di Kabupaten Bireuen, 2019  
**Number of Child Bearing Age Group and KB Acceptor by Sub District in Bireuen Regency, 2019**

Kecamatan Subdistrict	Jumlah PUS Number Child Bearing Age Group	Peserta KB Aktif KB Acceptor			Kondom Condom
		IUD	MOW	MOP	
(1)	(2)	(3)	(4)	(5)	(6)
Samalanga	6 743	147	46		500
Sp Mamplam	6 157	87	27		236
Pandrah	1 467	20	10		105
Jeunieb	4 390	211	38		290
Peulimbang	2 083	47	21		118
Peudada	7 021	60	49		720
Juli	6 759	132	65		390
Jeumpa	6 273	162	48		56
Kota Juang	6 244	290	192	1	197
Kuala	2 820	69	34		39
Jangka	3 643	115	3		178
Peusangan	6 654	178	112		180
Psg Selatan	7 463	59	23		334
Psg Siblah Krueng	1 753	30	8		189
Makmur	2 294	36	40		70
Gandapura	4 006	124	34		308
Kuta Blang	3 033	50	63		76
<b>Bireuen</b>	<b>78 803</b>	<b>1 817</b>	<b>813</b>	<b>1</b>	<b>3 986</b>

Lanjutan Tabel/Continued Table 4.2.6

Kecamatan Subdistrict	Peserta KB Aktif KB Acceptor				%
	Implan Implants	Suntikan Injection	Pil Pil	Jumlah Total	
(1)	(7)	(8)	(9)	(10)	(11)
Samalanga	282	3 158	2 118	6251	92.70
Sp Mamplam	120	3 337	1 434	5241	85.12
Pandrah	29	623	461	1248	85.07
Jeunieb	475	1 632	1 211	3857	87.86
Peulimbang	107	1 015	489	1797	86.27
Peudada	375	2 574	2 473	6251	89.03
Juli	88	3 605	2 422	6702	99.16
Jeumpa	135	2 540	612	3553	56.64
Kota Juang	66	2 361	879	3986	63.84
Kuala	26	807	406	1381	48.97
Jangka	23	1 386	1 369	3074	84.38
Peusangan	74	2 488	669	3701	55.62
Psg Selatan	53	4 183	2 271	6923	92.76
Psg Siblah Krueng	9	791	634	1661	94.75
Makmur	8	889	377	1420	61.90
Gandapura	22	1 355	982	2825	70.52
Kuta Blang	31	1 231	545	1996	65.81
<b>Bireuen</b>	<b>1 923</b>	<b>33 975</b>	<b>19 352</b>	<b>61 867</b>	<b>78.51</b>

Catatan/Note: Kolom (11) =  $\frac{\text{Kolom (10)}}{\text{Kolom (2)}} \times 100\%$

Sumber/Source: Dinas Pemberdayaan Masyarakat, Perempuan, dan Keluarga Sejahtera Kabupaten Bireuen / Society and Woman Empowerment and Prosperous Family Board of Bireuen Regency

**Tabel**  
**Table 4.2.7**

**Jumlah Klinik Keluarga Berencana (KKB) Dan Pos  
Pelayanan Keluarga Berencana Desa (PPKBD) Menurut  
Kecamatan di Kabupaten Bireuen, 2019**  
*Number Of Family Planning Clinics (KKB) and Village Family  
Planning Service Posts (PPKBD) by Subdistrict in Bireuen  
Regency, 2019*

<b>Kecamatan Subdistrict</b>	<b>KKB</b>	<b>PPKBD</b>
<b>(1)</b>	<b>(2)</b>	<b>(3)</b>
Samalanga	1	46
Sp Mamplam	1	41
Pandrah	1	19
Jeunieb	1	43
Peulimbang	1	22
Peudada	1	52
Juli	4	36
Jeumpa	1	42
Kota Juang	3	23
Kuala	1	20
Jangka	1	46
Peusangan	5	69
Psg Selatan	1	21
Psg Siblah Krueng	1	21
Makmur	1	27
Gandapura	1	40
Kuta Blang	2	41
<b>Bireuen</b>	<b>27</b>	<b>609</b>

Sumber/Source: Dinas Pemberdayaan Masyarakat, Perempuan, dan Keluarga Sejahtera Kabupaten Bireuen / *Society and Woman Empowerment and Prosperous Family Board of Bireuen Regency*

**Tabel**  
**Table** 4.2.8**Kegiatan Rawat Inap Pada Rumah Sakit Umum di  
Kabupaten Bireuen, 2019**  
*Opname Activity at Public Hospital in Bireuen Regency,  
2019*

<b>Uraian Details</b>	<b>Satuan Unit</b>	<b>Jumlah Total</b>	<b>Keterangan Explanation</b>
(1)	(2)	(3)	(4)
Kapasitas Tempat Tidur	Ranjang	319	
Tempat Tidur Tersedia	Ranjang	292	
Jumlah Penderita masuk	Orang	13 795	
Jumlah Penderita keluar	Orang	66 893	
Jumlah Penderita keluar Hidup	Orang	13 424	
Jumlah Penderita keluar Mati	Orang	535	
Jumlah hari Rawatan	Hari	63 187	
Jumlah lama Dirawat	Hari	57 344	
Rata-rata Penderita Dirawat/hari	Orang	38	
Rata-rata Penderita Masuk/hari	Orang	221	
B O R ( Bed Occupancy Rate )	%	59	
G D R ( GROSS Death rate )	%	38	
N D R ( Net Death Rate )	%	17	

Sumber/Source: RSUD dr Fauziah Bireuen/ Dr Fauziah Hospital, Bireuen Regency

**Tabel**  
**Table** 4.2.9

**Jumlah Tenaga Medis / Pegawai Negeri Sipil Dan Wiyata Bhakti Menurut Jenis Dan Status Kegiatan Pada RSU Dr Fauziah Kabupaten Bireuen Bulan Desember 2019**  
**Number of Medical Officer/ State Employee and Honorary by Kind and Status of Activity at Dr Fauziah Hospital of Bireuen Regency, December 2019**

	Pendidikan Graduated	Jenis Tenaga			Jumlah Total
		PNS/State Employee	Kontrak Dokter Spesialis	Kontrak	
	(1)	(2)	(3)	(4)	(5)
<b>I</b>	<b>SDM Pelayanan Medik Dasar</b>	<b>16</b>	<b>-</b>	<b>23</b>	<b>39</b>
1	Dokter Umum	11	-	23	34
2	Dokter Gigi	5	-	-	5
<b>II</b>	<b>SDM Pelayanan Medik Dasar</b>	<b>16</b>	<b>2</b>	<b>-</b>	<b>18</b>
1	Spesialis Anak	3	-	-	3
2	<b>Spesialis Obgyn</b>	<b>4</b>	<b>-</b>	<b>-</b>	<b>4</b>
3	Spesialis Penyakit Dalam	5	1	-	6
4	Spesialis Bedah	4	1	-	5
<b>III</b>	<b>SDM Pelayanan Spesialis Penunjang</b>	<b>4</b>	<b>5</b>	<b>-</b>	<b>9</b>
1	Spesialis Anastesi	1	2	-	3
2	Spesialis Radiologi	1	-	-	1
3	Spesialis Patologi Klinik	2	-	-	4
4	Spesialis Anatomi	-	1	-	1
5	Spesialis Rehabitas Medis	-	1	-	1
6	Gizi Klinik	-	1	-	1
<b>IV</b>	<b>SDM Pelayanan Lain</b>				
1	Spesialis Mata	4	-	-	4
2	Spesialis THT	2	-	-	2
3	Spesialis Saraf	4	-	-	4
4	Jantung dan Pembuluh Darah	-	1	-	1
5	Spesialis Kulit dan Kelamin	1	-	-	1
6	Spesialis Kesehatan Jiwa	2	-	-	2
7	Spesialis Paru	3	-	-	3
8	Spesialis Bedah Ortopedi	1	-	-	1
9	Spesialis Orologi	1	-	-	1
10	Kedokteran Forensik	-	1	-	1

Lanjutan Tabel/*Continued Table* 4.2.9

Pendidikan <i>Graduated</i>	Jenis Tenaga			Jumlah <i>Total</i>
	PNS/ <i>State Employee</i>	Kontrak Dokter Spesialis	Kontrak	
(1)	(2)	(3)	(4)	(5)
<b>V SDM Pelayanan Subspesialis</b>				
1 Sub Spesialis Bedah Digestif	-	1	-	1
2 Sub Spesialis Penyakit Dalam Konsultan Ginjal dan Hipertensi	-	1	-	1
3 Spesialis Anak Konsultan Kardiologi	0	1	-	1
4 Spesialis Rehabilitasi Medis	-	1	-	1
5 Sub.Spesialis Obstetri dan Ginekologi Sosial	-	1	-	1
<b>VI SDM Pelayanan Spesialis Gigi dan Mulut</b>	-	<b>3</b>	-	<b>3</b>
1 <b>Spesialis Bedah Mulut dan Maksilofasial</b>	-	<b>1</b>	-	<b>1</b>
2 Spesialis Konservasi gigi	-	1	-	1
3 Spesialis Orthodonti	-	1	-	1
<b>VII SDM Pelayanan Keperawatan</b>	<b>200</b>	<b>0</b>	<b>162</b>	<b>362</b>
1 Magister Keperawatan	2			2
2 Ners	67	-	32	99
3 S- 1 Keperawatan	54	-	5	59
4 D-IV. Keperawatan Mdicl Bedah	1	-	1	2
5 D-III Keperawatan	71	-	117	188
6 SPK	5	-	7	12
<b>VIII SDM Pelayanan Kebidanan</b>	<b>71</b>		<b>44</b>	<b>115</b>
1 D-IV Kebidanan	6	-	1	7
2 D-III Kebidanan	63	-	43	106
3 PPB Bidan	2	-	-	2
<b>4 D-IV. Kebidanan</b>	<b>6</b>	-	<b>1</b>	<b>7</b>
5 D-III Kebidanan	63	-	43	106
6 PPB Bidan	2	-	-	2

Lanjutan Tabel/Continued Table 4.2.9

	Pendidikan Graduated	Jenis Tenaga		Jumlah Total	
		PNS/ <i>State Employee</i>	Kontrak Dokter Spesialis		Kontrak
	(1)	(2)	(3)	(4)	(5)
<b>IX</b>	<b>SDM Pelayanan Kefarmasian</b>	<b>20</b>	<b>-</b>	<b>22</b>	<b>42</b>
1	Apoteker	6	-	6	12
2	S-1 Farmasi	-	-	1	1
3	D-III Farmasi	5	-	14	19
4	D-III Kafarma	1	-	1	2
5	SMF / SAA	8	-	-	8
<b>X</b>	<b>SDM Pelayanan Laboratorium</b>	<b>25</b>	<b>-</b>	<b>16</b>	<b>41</b>
1	S-1 Teknologi Laboratorium Kesehatan	1	-	-	1
2	D-IV Analisis Kesehatan	1	-	-	1
3	D-III Analisis Kesehatan	18	-	16	34
4	SMAK	5	-	-	5
<b>XI</b>	<b>SDM Pelayanan Gizi</b>	<b>10</b>	<b>-</b>	<b>7</b>	<b>17</b>
1	S-1 Ilmu Gizi	1	-	-	1
2	D-IV Gizi	-	-	2	2
3	D-III Gizi	7	-	4	11
4	SPAG	2	-	-	2
<b>XII</b>	<b>SDM Pelayanan Kesehatan Lingkungan</b>	<b>4</b>	<b>-</b>	<b>5</b>	<b>9</b>
<b>1</b>	<b>D-III Kesehatan Lingkungan / APK</b>	<b>3</b>	<b>-</b>	<b>5</b>	<b>8</b>
2	SPPH	1	-	-	1
<b>XIII</b>	<b>SDM Pelayanan Keterampilan Fisik</b>	<b>16</b>	<b>-</b>	<b>6</b>	<b>22</b>
1	D-IV Fisioterapi	2	-	-	2
<b>2</b>	<b>D-III Fisioterapi</b>	<b>14</b>	<b>-</b>	<b>6</b>	<b>20</b>
<b>XIV</b>	<b>SDM Tenaga Keteknisan Medis</b>	<b>22</b>	<b>-</b>	<b>8</b>	<b>30</b>
1	D-IV Keperawatan Gigi	2	-	-	2
2	D-III Keperawatan Gigi	5	-	2	7
3	SPRG	3	-	-	3
4	D-III Perekam Medis	4	-	3	7



Lanjutan Tabel/*Continued Table* 4.2.9

	Pendidikan <i>Graduated</i>	Jenis Tenaga			Jumlah <i>Total</i>
		PNS/ <i>State Employee</i>	Kontrak Dokter Spesialis	Kontrak	
	(1)	(2)	(3)	(4)	(5)
<b>XIV</b>	<b>SDM Tenaga Keteknisan Medis</b>	<b>22</b>		<b>8</b>	<b>30</b>
5	Apikes	-	-	<b>1</b>	<b>1</b>
6	D-III Keperawatan Anestesi	4	-	-	4
7	D-III Refraksi Optisi	3	-	2	5
8	D-I Teknisi Pelayanan Darah	1	-	-	1
<b>XV</b>	<b>SDM Tenaga Teknik Blomedika</b>	<b>16</b>	<b>-</b>	<b>9</b>	<b>25</b>
1	D-IV Radiologi	<b>1</b>	-	-	<b>1</b>
2	D-III Radiologi	9	-	6	15
3	D-IV Teknik Elektromedik	1	-	-	1
4	D-III Teknik Elektromedik	5	-	2	7
5	Fisika Medis	-	-	1	1
<b>XVI</b>	<b>Tenaga Psikologi Klinis</b>	<b>3</b>	<b>-</b>	<b>1</b>	<b>4</b>
1	S-1 Psikologi	<b>3</b>	-	<b>1</b>	<b>4</b>
<b>XVII</b>	<b>Tenaga Kesehatan Masyarakat</b>	<b>36</b>	<b>-</b>	<b>10</b>	<b>46</b>
1	Magister Kesehatan Masyarakat	<b>8</b>	-	<b>1</b>	<b>9</b>
2	S- 1 Kesehatan Masyarakat	28	-	9	37
<b>XVIII</b>	<b>S- 2 Non Kesehatan</b>	<b>3</b>	<b>-</b>	<b>2</b>	<b>5</b>
1	Magister Administrasi Rumah Sakit	<b>2</b>	-	-	<b>2</b>
2	Magister Kebencanaan	-	-	-	-
3	Magister Hukum	1	-	-	1
4	Magister MIPA	-	-	1	1
5	Magister Akuntan	-	-	1	1
<b>XIX</b>	<b>Tenaga Administrasi</b>	<b>63</b>	<b>-</b>	<b>229</b>	<b>292</b>
1	S-1 Hukum	-	-	<b>1</b>	<b>1</b>
2	S-1 Sosial / FISIPOL	3	-	2	1
3	S-1 Pertanian	-	-	1	1
4	S-1 Ekonomi	9	-	7	16

Lanjutan Tabel/Continued Table 4.2.9

Pendidikan Graduated	Jenis Tenaga			Jumlah Total
	PNS/ <i>State Employee</i>	Kontrak Dokter Spesialis	Kontrak	
(1)	(2)	(3)	(4)	(5)
<b>XIX Tenaga Administrasi</b>	63	-	229	292
5 S-1 Ekonomi Akuntansi	2	-	6	8
6 S-1 Ekonomi Pembangunan	-	-	1	1
7 S-1 Kedokteran	-	-	1	1
8 S-1 FKIP Biologi / PGSD	-	-	2	2
9 SKKA	1	-	-	1
10 S-1 FKIP Ekonomi	-	-	1	1
11 S-1 Teknik Informatika	-	-	5	5
12 S-1 Teknik Sipil	-	-	1	1
13 S-1 Teknik Lingkungan	-	-	1	1
14 D-III Ekonomi	1	-	-	1
15 D-III Komputer	4	-	9	13
16 D-I Komputer	-	-	2	2
17 D-III Elektro / Teknik Listrik / Teknik Mesin	2	-	2	4
18 D-I Elektro	-	-	1	1
19 Pekarya Kesehatan	1	-	-	1
20 SLTA / SMK / SMEA / MAN	32	-	147	179
21 SLTP / MTsN	5	-	21	26
22 SD / MIN	3	-	18	21
<b>Bireuen</b>				

**Tabel**  
**Table** 4.2.10

**Jumlah Bayi Lahir, Bayi Berat Badan Lahir Rendah (BBLR),  
BBLR Dirujuk, Dan Bergizi Buruk di Kabupaten Bireuen,  
2014-2019**  
*Number of Births, Babies with Low Birth Weights (LBW),  
Treated LBW, and Malnutrition Cases in Bireuen Regency,  
2014-2019*

Tahun Year	Bayi Lahir Birth	BBLR LBW		Gizi Buruk Malnutrition
		Jumlah Total	Dirujuk Treated	
(1)	(2)	(3)	(4)	(5)
2014	8 622	-	-	19
2015	8 909	144	-	27
2016	8 740	266	-	16
2017	8 794	212	-	22
2018	8 579	232	-	17
2019	8 627	262	-	5

Sumber/Source: Dinas Kesehatan Kabupaten Bireuen/ Health Office of Bireuen Regency

**Tabel** 4.2.11 **Jumlah Ibu Hamil, Melakukan Kunjungan K1, Melakukan Kunjungan K4, Kurang Energi Kronis (KEK), Dan Mendapat Tablet Zat Besi (Fe) di Kabupaten Bireuen, 2014-2019**  
**Number of Pregnant Women, Those with One Visit and four Visits of Antenatal Care, Chronic Energy Deficiency (CED), and Receiving Iron Supplement in Bireuen Regency, 2014-2019**

Tahun Year	Jumlah Ibu Hamil Pregnant Women	Melakukan Kunjungan K1 One Visit	Melakukan Kunjungan K4 Four Visits	Kurang Energi Kronis (KEK) Chronic Energy Deficiency (CED)	Mendapat Zat Besi (Fe) Receiving Iron Supplement
(1)	(2)	(3)	(4)	(5)	(6)
2014	9 867	9 520	8 899	163	9 268
2015	10 079	9 883	9 010	897	9 515
2016	10 077	9 810	7 882	607	9 493
2017	9 970	9 844	8 818	586	8 818
2018	10 043	9 483	8 332	607	8 259
2019	10 017	9 672	8 377	656	7 687

Sumber/Source: Dinas Kesehatan Kabupaten Bireuen/ Health Office of Bireuen Regency

**Tabel**  
**Table** 4.2.12

**Jumlah Remaja Usia 15-24 Yang Mendapat Penyuluhan Tentang Kesehatan Reproduksi (Kespro), HIV/AIDS, Dan Keluarga Berencana (KB) Menurut Kecamatan Di Kabupaten Bireuen, 2019**  
*Number of Young People Aged 15 - 24 Who Had Counselling on Reproductive Health, HIV/AIDS, and Family Planning by Subdistrict in Bireuen Regency, 2019*

Kecamatan Subdistrict	Penyuluhan Kespro Reproductive Health Counselling	Penyuluhan HIV AIDS HIV/AIDS Counselling	Penyuluhan KB Family Planning Counselling
(1)	(2)	(3)	(4)
Samalanga	-	-	-
Sp Mamplam	-	-	-
Pandrah	-	-	-
Jeunieb	-	106	-
Peulimbang	-	537	-
Peudada	-	377	-
Juli	-	370	-
Jeumpa	-	236	-
Kota Juang	-	340	-
Kuala	-	66	-
Jangka	-	-	-
Peusangan	-	412	-
Psg Selatan	-	82	-
Psg Siblah Krueng	-	-	-
Makmur	-	128	-
Gandapura	-	210	-
Kuta Blang	-	584	-
<b>Bireuen</b>	<b>-</b>	<b>3 448</b>	<b>-</b>

Sumber/Source: Dinas Kesehatan Kabupaten Bireuen/ Health Office of Bireuen Regency

**Tabel 4.2.13** **Persentase Balita Yang Pernah Mendapat Imunisasi Menurut Jenis Imunisasi di Kabupaten Bireuen, 2015-2019**  
**Percentage of Children Under Five Years Who Had Immunization by Type of Immunization in Bireuen Regency, 2015-2019**

Jenis Imunisasi Type of Immunization	2015	2016	2017	2018	2019
(1)	(2)	(3)	(4)	(5)	(6)
BCG	88,36	79,42	69,06	*)	49,83
Campak/Measles	73,62	60,88	36,10	*)	29,76
DPT	92,13	68,99	54,90	*)	44,34
Polio	97,65	79,82	65,55	*)	48,48
Hepatitis B	92,49	69,26	55,47	*)	48,67

Catatan/Note: \*) Data tidak tersedia  
 Pada tahun 2018 pendataan dilakukan oleh tim riskesdas

Sumber/Source: Dinas Kesehatan Kabupaten Bireuen/ Health Office of Bireuen Regency

**Tabel 4.2.14** Jumlah Angka Kematian Pasien Menurut Rumah Sakit di Kabupaten Bireuen, 2019  
**Number of Deaths of Patients by Hospital of Bireuen Regency, 2019**

Rumah Sakit <i>Hospital</i>	Jumlah Tempat Tidur <i>Number of Beds</i>	Pasien Keluar Mati		Angka Kematian Kasar <i>Gross Death rate</i>		Angka Kematian Bersih <i>Net Death rate</i>	
		Laki- laki	Perem- puan	Laki- laki	Perem- puan	Laki- laki	Perem- puan
(1)	(2)	(3)	(4)	(5)	(6)	(7)	(8)
RSU dr. Fauziah Bireuen	292	325	210	45,1	31,1	18,3	15,0
RS Avicena	93	7	8	0,5	0,6	0,5	0,6
RS Bireuen Medical Center	85	29	19	10,6	6,3	4,0	3,0
RS Malahayati	53	20	24	8,4	12,3	2,1	4,6
RS Telaga Bunda	80	36	35	14,1	6,1	6,2	1,6
RS Jeumpa Hospital	103	54	49	17,0	11,5	2,2	0,9
<b>Bireuen</b>	<b>706</b>	<b>471</b>	<b>345</b>	<b>15,10</b>	<b>9,90</b>	<b>5,70</b>	<b>4,00</b>

Catatan/Note: Seluruh RS, baik negeri maupun swasta

Sumber/Source: Dinas Kesehatan Kabupaten Bireuen/ Health Office of Bireuen Regency

**Tabel 4.2.15** Rasio Pelayanan Kesehatan Bayi Laki-Laki Menurut Puskesmas Dalam Kabupaten Bireuen, 2019  
*Ratio of Health Services for Male Infant by Public Health Center of Bireuen Regency, 2019*

Puskesmas Public Health	Jumlah Bayi Laki-laki Number of Male Infant	Pelayanan Kesehatan Health Services	
		Jumlah Total	Persentase (%)
(1)	(2)	(3)	(4)
Samalanga	430	216	50,23
Simpang Mamplam	387	129	33,33
Pandrah	118	33	27,97
Jeunieb	346	287	82,95
Peulimbang	156	2	1,28
Peudada	370	206	55,68
Juli	202	32	15,84
Juli II	249	34	13,65
Jeumpa	511	300	58,71
Kota Juang	707	340	48,09
Kuala	246	169	68,70
Jangka	394	202	51,27
Peusangan	434	61	14,06
Cot le Jue	290	78	26,90
Peusangan Selatan	201	185	92,04
Peusangan Siblah Krueng	160	40	25,00
Makmur	211	77	36,49
Gandapura	231	13	5,63
Mon Keulayu	83	5	6,02
Kuta Blang	309	39	12,62
<b>Bireuen</b>	<b>6 035</b>	<b>2 448</b>	<b>40,56</b>

Sumber/Source: Dinas Kesehatan Kabupaten Bireuen/ Health Office of Bireuen Regency



**Tabel**  
**Table** 4.2.16**Rasio Pelayanan Kesehatan Bayi Perempuan Menurut Puskesmas Dalam Kabupaten Bireuen, 2019**  
**Ratio of Health Services for Female Infant by Public Health Center of Bireuen Regency, 2019**

Puskesmas Public Health	Jumlah Bayi Perempuan Number of Female Infant	Pelayanan Kesehatan Health Services	
		Jumlah Total	Persentase (%)
(1)	(2)	(3)	(4)
Samalanga	410	228	55,61
Simpang Mamplam	368	125	33,97
Pandrah	119	21	17,65
Jeunieb	342	239	69,88
Peulimbang	160	1	0,63
Peudada	371	224	60,38
Juli	192	27	14,06
Juli II	244	27	11,07
Jeumpa	483	227	47,00
Kota Juang	671	319	47,54
Kuala	253	160	63,24
Jangka	399	151	37,84
Peusangan	443	79	17,83
Cot le Jue	291	76	26,12
Peusangan Selatan	203	159	78,33
Peusangan Siblah Krueng	162	46	28,40
Makmur	217	62	28,57
Gandapura	242	17	7,02
Mon Keulayu	87	7	8,05
Kuta Blang	315	46	14,60
<b>Bireuen</b>	<b>5 972</b>	<b>2 241</b>	<b>37,53</b>

Sumber/Source: Dinas Kesehatan Kabupaten Bireuen/ Health Office of Bireuen Regency

**Tabel**  
**Table** 4.2.17**Rasio Pelayanan Kesehatan Bayi Menurut Puskesmas  
Dalam Kabupaten Bireuen, 2019**  
*Ratio of Health Services for Infant by Public Health Center of  
Bireuen Regency, 2019*

Puskesmas Public Health	Jumlah Bayi Number of Infant	Pelayanan Kesehatan Health Services	
		Jumlah Total	Persentase (%)
(1)	(2)	(3)	(4)
Samalanga	840	444	52,86
Simpang Mamplam	755	254	33,64
Pandrah	237	54	22,78
Jeunieb	688	526	76,45
Peulimbang	316	3	0,95
Peudada	741	430	58,03
Juli	394	59	14,97
Juli II	493	61	12,37
Jeumpa	994	527	53,02
Kota Juang	1 378	659	47,82
Kuala	499	329	65,93
Jangka	793	353	44,51
Peusangan	877	140	15,96
Cot le Jue	581	154	26,51
Peusangan Selatan	404	344	85,15
Peusangan Siblah Krueng	322	86	26,71
Makmur	428	139	32,48
Gandapura	473	30	6,34
Mon Keulayu	170	12	7,06
Kuta Blang	624	85	13,62
<b>Bireuen</b>	<b>12 007</b>	<b>4 689</b>	<b>39,05</b>

Sumber/Source: Dinas Kesehatan Kabupaten Bireuen/ Health Office of Bireuen Regency

**Tabel**  
**Table** 4.2.18**Jumlah Bayi Laki-Laki Yang Diberi ASI Eksklusif Menurut Puskesmas Dalam Kabupaten Bireuen, 2019**  
**Numbers of Male Infant Who Are Fed Breast Milk Exclusively by Public Health Center of Bireuen Regency, 2019**

Puskesmas Public Health	Jumlah Bayi Laki-Laki 0-6 Bulan Number of Male Infant 0-6 month	Bayi Laki-Laki 0-6 bulan yang diberi ASI Eksklusif Male Infant Who are Fed Breast Milk Exclusively	
		Jumlah Total	Persentase (%)
(1)	(2)	(3)	(4)
Samalanga	194	107	55
Simpang Mamplam	136	67	49
Pandrah	74	26	35
Jeunieb	238	155	65
Peulimbang	149	78	52
Peudada	265	141	53
Juli	113	34	30
Juli II	156	76	49
Jeumpa	68	14	21
Kota Juang	466	14	3
Kuala	11	-	-
Jangka	293	141	48
Peusangan	303	168	55
Cot le Jue	171	56	33
Peusangan Selatan	160	17	11
Peusangan Siblah Krueng	91	64	70
Makmur	152	73	48
Gandapura	139	9	6
Mon Keulayu	70	49	70
Kuta Blang	187	42	22
<b>Bireuen</b>	<b>3 436</b>	<b>1 331</b>	<b>38,7</b>

Sumber/Source: Dinas Kesehatan Kabupaten Bireuen/ Health Office of Bireuen Regency

**Tabel** 4.2.19 **Jumlah Bayi Perempuan Yang Diberi ASI Eksklusif Menurut Puskesmas Dalam Kabupaten Bireuen, 2019**  
**Table** **Numbers of Female Infant Who Are Fed Breast Milk Exclusively by Public Health Center of Bireuen Regency, 2019**

Puskesmas Public Health	Jumlah Bayi Perempuan 0-6 Bulan Number of Female Infant 0-6 month	Bayi Laki-Laki 0-6 bulan yang diberi ASI Eksklusif Male Infant Who are Fed Breast Milk Exclusively	
		Jumlah Total	Persentase (%)
(1)	(2)	(3)	(4)
Samalanga	179	85	47,5
Simpang Mamplam	118	81	68,6
Pandrah	77	29	37,7
Jeunieb	245	199	81,2
Peulimbang	123	74	60,2
Peudada	253	132	52,2
Juli	48	31	64,6
Juli II	144	67	46,5
Jeumpa	75	17	22,7
Kota Juang	468	17	3,6
Kuala	8	2	25,0
Jangka	261	138	52,9
Peusangan	315	174	55,2
Cot le Jue	141	30	21,3
Peusangan Selatan	152	19	12,5
Peusangan Siblah Krueng	88	69	78,4
Makmur	151	71	47,0
Gandapura	118	14	11,9
Mon Keulayu	48	35	72,9
Kuta Blang	162	51	31,5
<b>Bireuen</b>	<b>3 174</b>	<b>1 335</b>	<b>42,1</b>

Sumber/Source: Dinas Kesehatan Kabupaten Bireuen/ Health Office of Bireuen Regency

**Tabel**  
**Table** 4.2.20**Jumlah Bayi Yang Diberi ASI Eksklusif Menurut Puskesmas Dalam Kabupaten Bireuen, 2019**  
**Numbers of Infant Who Are Fed Breast Milk Exclusively by Public Health Center of Bireuen Regency, 2019**

Puskesmas Public Health	Jumlah Bayi 0-6 Bulan Number of Infant 0-6 month	Bayi Laki-Laki 0-6 bulan yang diberi ASI Eksklusif Male Infant Who are Fed Breast Milk Exclusively	
		Jumlah Total	Persentase (%)
(1)	(2)	(3)	(4)
Samalanga	373	192	51
Simpang Mamplam	254	148	58
Pandrah	151	55	36
Jeunieb	483	354	73
Peulimbang	272	152	56
Peudada	518	273	53
Juli	161	65	40
Juli II	300	143	48
Jeumpa	143	31	22
Kota Juang	19	2	11
Kuala	934	447	48
Jangka	618	342	55
Peusangan	312	36	12
Cot le Jue	179	133	74
Peusangan Selatan	554	279	50
Peusangan Siblah Krueng	349	93	27
Makmur	257	23	9
Gandapura	312	86	28
Mon Keulayu	118	84	48
Kuta Blang	303	144	71
<b>Bireuen</b>	<b>6 610</b>	<b>3 082</b>	<b>47</b>

Sumber/Source: Dinas Kesehatan Kabupaten Bireuen/ Health Office of Bireuen Regency

**Tabel 4.2.21** Jumlah Kematian Ibu Menurut Puskesmas Dalam Kabupaten Bireuen, 2019  
**Number of Maternal Mortality by Public Health Center of Bireuen Regency, 2019**

Puskesmas Public Health	Jumlah Kematian Ibu Number of Maternal Mortality			Jumlah/Total
	Jumlah Kematian Ibu Hamil Number of Pregnant Mom Mortality	Jumlah Kematian Ibu Melahirkan Number of Birth Mother Mortality	Jumlah Kematian Ibu Nifas Number of Postpartum Mortality	
(1)	(2)	(3)	(4)	(5)
Samalanga	-	-	-	-
Simpang Mamplam	-	1	-	1
Pandrah	-	1	-	1
Jeunieb	-	-	1	1
Peulimbang	-	-	-	-
Peudada	-	-	1	1
Juli	-	-	-	-
Juli II	-	-	-	-
Jeumpa	-	3	-	3
Kota Juang	-	3	-	3
Kuala	-	1	-	1
Jangka	1	1	-	2
Peusangan	-	-	-	-
Cot le Jue	-	1	2	3
Peusangan Selatan	-	-	-	-
Peusangan Siblah Krueng	-	-	-	-
Makmur	-	-	-	-
Gandapura	-	-	-	-
Mon Keulayu	-	-	-	-
Kuta Blang	-	-	-	-
<b>Bireuen</b>	<b>1</b>	<b>11</b>	<b>4</b>	<b>16</b>

Sumber/Source: Dinas Kesehatan Kabupaten Bireuen/ Health Office of Bireuen Regency

**Tabel**  
**Table** 4.2.22**Jumlah Bayi Lahir Hidup Menurut Jenis Kelamin dan Puskesmas Dalam Kabupaten Bireuen, 2019**  
**Number of Live Birth by Sex and Public Health Center of Bireuen Regency, 2019**

Puskesmas Public Health	Jumlah Kematian Bayi Number of Maternal Mortality		
	Laki-laki Male	Perempuan Females	Jumlah Total
(1)	(2)	(3)	(4)
Samalanga	235	196	431
Simpang Mamplam	237	239	476
Pandrah	86	96	182
Jeunieb	279	264	543
Peulimbang	141	136	277
Peudada	309	288	597
Juli	187	162	680
Juli II	192	192	864
Jeumpa	365	315	336
Kota Juang	439	425	349
Kuala	181	155	384
Jangka	327	273	600
Peusangan	350	327	677
Cot le Jue	228	200	428
Peusangan Selatan	169	161	330
Peusangan Siblah Krueng	117	106	223
Makmur	158	148	306
Gandapura	186	160	346
Mon Keulayu	79	53	132
Kuta Blang	217	172	389
<b>Bireuen</b>	<b>4 482</b>	<b>4 068</b>	<b>8 550</b>

Sumber/Source: Dinas Kesehatan Kabupaten Bireuen/ Health Office of Bireuen Regency

**Tabel 4.2.23** Jumlah Bayi Lahir Mati Menurut Jenis Kelamin dan Puskesmas Dalam Kabupaten Bireuen, 2019  
**Number of Still Birth by Sex and Public Health Center of Bireuen Regency, 2019**

Puskesmas Public Health	Jumlah Bayi Lahir Mati Number of Still Birth		
	Laki-laki Male	Perempuan Females	Jumlah Total
(1)	(2)	(3)	(4)
Samalanga	3	2	5
Simpang Mamplam	4	1	5
Pandrah	4	2	6
Jeunieb	2	5	7
Peulimbang	2	3	5
Peudada	3	3	6
Juli	3	1	4
Juli II	2	1	3
Jeumpa	1	3	4
Kota Juang	4	2	6
Kuala	1	2	3
Jangka	1	2	3
Peusangan	1	1	2
Cot le Jue	1	-	1
Peusangan Selatan	2	1	3
Peusangan Siblah Krueng	3	1	4
Makmur	-	2	2
Gandapura	3	1	4
Mon Keulayu	2	-	2
Kuta Blang	1	1	2
<b>Bireuen</b>	<b>43</b>	<b>34</b>	<b>77</b>

Catatan/Note: Lahir Mati di atas belum tentu menggambarkan Lahir Mati yang sebenarnya di populasi

Sumber/Source: Dinas Kesehatan Kabupaten Bireuen/ Health Office of Bireuen Regency



**Tabel**  
**Table** 4.2.24**Jumlah Kematian Bayi Baru Lahir Menurut Jenis Kelamin dan Puskesmas di Kabupaten Bireuen, 2019**  
**Number of Neonatal Death by Sex and Public Health Center in Bireuen Regency, 2019**

Puskesmas Public Health	Jumlah Kematian Bayi Baru Lahir Neonatal Death		
	Laki-laki Male	Perempuan Females	Jumlah Total
(1)	(2)	(3)	(4)
Samalanga	5	-	5
Simpang Mamplam	1	1	2
Pandrah	1	1	2
Jeunieb	5	3	8
Peulimbang	-	-	-
Peudada	2	3	5
Juli	4	2	6
Juli II	3	3	6
Jeumpa	5	7	12
Kota Juang	4	5	9
Kuala	3	2	5
Jangka	3	1	4
Peusangan	1	-	1
Cot le Jue	2	2	4
Peusangan Selatan	-	6	6
Peusangan Siblah Krueng	3	1	4
Makmur	1	3	4
Gandapura	5	1	6
Mon Keulayu	2	-	2
Kuta Blang	2	3	5
<b>Bireuen</b>	<b>52</b>	<b>44</b>	<b>96</b>

Sumber/Source: Dinas Kesehatan Kabupaten Bireuen/ Health Office of Bireuen Regency

**Tabel** 4.2.25 **Jumlah Kematian Bayi Menurut Jenis Kelamin dan Puskesmas di Kabupaten Bireuen, 2019**  
**Number of Infant Mortality by Sex and Public Health Center in Bireuen Regency, 2019**

Puskesmas Public Health	Jumlah Kematian Bayi Number of Infant Mortality		
	Laki-laki Male	Perempuan Females	Jumlah Total
(1)	(2)	(3)	(4)
Samalanga	6	1	7
Simpang Mamplam	2	1	3
Pandrah	3	1	4
Jeunieb	5	3	8
Peulimbang	-	-	-
Peudada	2	3	5
Juli	6	4	10
Juli II	3	3	6
Jeumpa	6	7	13
Kota Juang	5	8	13
Kuala	3	2	5
Jangka	4	1	5
Peusangan	2	3	5
Cot le Jue	2	3	5
Peusangan Selatan	2	7	9
Peusangan Siblah Krueng	3	1	4
Makmur	2	3	5
Gandapura	6	1	7
Mon Keulayu	2	-	2
Kuta Blang	3	4	7
<b>Bireuen</b>	<b>67</b>	<b>56</b>	<b>123</b>

Catatan/Note: Kematian pada neonatal termasuk dalam jumlah kematian bayi

Sumber/Source: Dinas Kesehatan Kabupaten Bireuen/ Health Office of Bireuen Regency

**Tabel**  
**Table** 4.2.26**Jumlah Kematian Balita Menurut Jenis Kelamin dan Puskesmas di Kabupaten Bireuen, 2019**  
**Number of Under-Five Mortality by Sex and Public Health Center in Bireuen Regency, 2019**

Puskesmas <i>Public Health</i>	Jumlah Kematian Balita <i>Number of Under-Five Mortality</i>		
	Laki-laki <i>Male</i>	Perempuan <i>Females</i>	Jumlah <i>Total</i>
(1)	(2)	(3)	(4)
Samalanga	1	-	1
Simpang Mamplam	-	-	-
Pandrah	-	-	-
Jeunieb	1	1	2
Peulimbang	-	-	-
Peudada	-	-	-
Juli	3	-	3
Juli II	1	-	1
Jeumpa	1	1	2
Kota Juang	-	-	-
Kuala	-	1	1
Jangka	1	-	1
Peusangan	-	1	1
Cot le Jue	-	-	-
Peusangan Selatan	-	-	-
Peusangan Siblah Krueng	-	-	-
Makmur	2	1	3
Gandapura	-	-	-
Mon Keulayu	-	-	-
Kuta Blang	-	-	-
<b>Bireuen</b>	<b>10</b>	<b>5</b>	<b>15</b>

Sumber/Source: Dinas Kesehatan Kabupaten Bireuen/ Health Office of Bireuen Regency

<https://bireuenkab.bps.go.id>

### 4.3 AGAMA DAN SOSIAL LAINNYA RELIGION AND OTHER SOCIAL AFFAIRS

**Tabel** 4.3.1 **Jumlah Penduduk Menurut Kecamatan dan Agama yang Dianut di Kabupaten Bireuen, 2019**  
*Population by Subdistrict and Religion in Bireuen Regency, 2019*

Kecamatan Subdistrict	Islam Islam	Protestan Protestant	Katolik Catholic	Hindu Hindu	Budha Buddha	Lainnya Others
(1)	(2)	(3)	(4)	(5)	(6)	(7)
Samalanga	25 880				5	-
Sp Mamplam	27 700					-
Pandrah	8 817	4				-
Jeunieb	25 289					-
Peulimbang	12 217				1	-
Peudada	28 131	2				-
Juli	33 809	10	4		4	-
Jeumpa	37 306				1	-
Kota Juang	48 114	180	17	15	237	-
Kuala	19 304					-
Jangka	28 994					-
Peusangan	53 217				77	-
Psg Selatan	15 420					-
Psg Siblah Krueng	12 377					-
Makmur	15 843					-
Gandapura	24 058	1			6	-
Kuta Blang	23 310					-
<b>Bireuen</b>	<b>439 786</b>	<b>197</b>	<b>21</b>	<b>15</b>	<b>331</b>	<b>-</b>

Sumber/Source: Dinas Kependudukan dan Sipil Kabupaten Bireuen / *Population and Civil Registration of Bireuen Regency*

**Tabel 4.3.2** Jumlah Tempat Peribadatan Menurut Kecamatan di Kabupaten Bireuen, 2019  
**Number of Places of Worship by Subdistrict and Religion in Bireuen Regency, 2019**

Kecamatan Subdistrict	Masjid Mosque	Mushola Pray Room	Gereja Protestan Protestant Church	Gereja Katholik Catholic Church	Pura Temple	Vihara Vihara
(1)	(2)	(3)	(4)	(5)	(6)	(7)
Samalanga	15	54	-	-	-	-
Sp Mamplam	17	41	-	-	-	-
Pandrah	6	19	-	-	-	-
Jeunieb	12	43	-	-	-	-
Peulimbang	4	22	-	-	-	-
Peudada	12	53	-	-	-	-
Juli	12	44	-	-	-	-
Jeumpa	8	43	-	-	-	-
Kota Juang	10	31	1	-	-	1
Kuala	5	20	-	-	-	-
Jangka	11	46	-	-	-	-
Peusangan	16	69	-	-	-	-
Psg Selatan	10	23	-	-	-	-
Psg Siblah Krueng	8	36	-	-	-	-
Makmur	13	27	-	-	-	-
Gandapura	13	39	-	-	-	-
Kuta Blang	12	40	-	-	-	-
<b>Bireuen</b>	<b>184</b>	<b>650</b>	<b>1</b>	<b>-</b>	<b>-</b>	<b>1</b>

Sumber/Source: Kantor Kementerian Agama Kabupaten Bireuen/ Religious Affairs Office of Bireuen Regency

**Tabel**  
**Table 4.3.3****Jumlah Desa<sup>1</sup>/Kelurahan yang Mengalami Bencana Alam<sup>2</sup>  
Menurut Kecamatan di Kabupaten Bireuen, 2016-2019**  
**Number of Villages<sup>1</sup> that Had Natural Disaster<sup>2</sup> by  
Subdistrict in Bireuen Regency, 2016-2019**

Kecamatan Subdistrict	Banjir Flood		
	2011	2014	2018
(1)	(2)	(3)	(4)
Samalanga	8	4	27
Sp Mamplam	21	25	11
Pandrah	8	10	19
Jeunieb	7	27	20
Peulimbang	13	22	22
Peudada	1	28	28
Juli	1	2	8
Jeumpa	5	6	3
Kota Juang	4	3	3
Kuala	2	5	14
Jangka	2	6	6
Peusangan	8	4	16
Psg Selatan	0	0	2
Psg Siblah Krueng	0	6	1
Makmur	4	4	10
Gandapura	0	2	10
Kuta Blang	1	1	6
<b>Bireuen</b>	<b>85</b>	<b>155</b>	<b>206</b>

Lanjutan Tabel/Continued Table 4.3.3

Kecamatan Subdistrict	Gempa Bumi Earthquake		
	2011	2014	2018
(1)	(5)	(6)	(7)
Samalanga	0	0	45
Sp Mamplam	4	10	8
Pandrah	0	11	10
Jeunieb	0	39	23
Peulimbang	0	21	22
Peudada	0	0	51
Juli	0	1	18
Jeumpa	1	0	39
Kota Juang	0	0	7
Kuala	0	0	3
Jangka	0	0	0
Peusangan	0	1	10
Psg Selatan	0	0	20
Psg Siblah Krueng	0	0	0
Makmur	1	0	18
Gandapura	0	39	23
Kuta Blang	0	39	3
<b>Bireuen</b>	<b>6</b>	<b>161</b>	<b>300</b>



Lanjutan Tabel/Continued Table 4.3.3

Kecamatan Subdistrict	Tanah Longsor Landslide		
	2016	2017	2018
(1)	(2)	(3)	(4)
Samalanga	0	0	1
Sp Mamplam	0	0	1
Pandrah	0	1	1
Jeunieb	0	0	0
Peulimbang	0	0	1
Peudada	0	0	2
Juli	4	6	6
Jeumpa	5	4	1
Kota Juang	0	0	0
Kuala	0	0	0
Jangka	0	0	0
Peusangan	2	3	4
Psg Selatan	0	0	8
Psg Siblah Krueng	3	4	3
Makmur	3	0	3
Gandapura	0	0	0
Kuta Blang	1	0	3
<b>Bireuen</b>	<b>18</b>	<b>18</b>	<b>34</b>

Catatan/Note: <sup>1</sup> Desa pada tabel ini termasuk Unit Permukiman Transmigrasi (UPT) yang masih dibina oleh kementerian terkait dan nagari di Kabupaten/Kota Sumatera Barat/Villages in this table are included in Transmigration Settlement Unit which is still fostered by the relevant ministries and the nagari in the Province of Sumatera Barat

<sup>2</sup> Terjadi dalam tiga tahun terakhir sampai dengan saat pencacahan/Occured during the last three years by the time of enumeration

Sumber/Source: BPS, Pendataan Potensi Desa (Podes)/BPS-Statistics Indonesia, Village Potential Data Collecting

**Tabel 4.3.4** Jumlah Kejadian Bencana Alam Menurut Kecamatan di Kabupaten Bireuen, 2019  
*Number of Natural Disaster Events by Subdistrict in Bireuen Regency, 2019*

Kecamatan Subdistrict	Gempa Bumi Earth- quake	Letusan Gunung Api Volcanic Eruption	Tsunami Tsunami	Tanah Longsor Landslide	Banjir Floods	Banjir Bandang Flash Floods
(1)	(2)	(3)	(4)	(5)	(6)	(7)
Samalanga	-	-	-	-	-	-
Sp Mamplam	-	-	-	-	4	-
Pandrah	-	-	-	-	2	-
Jeunieb	-	-	-	-	1	-
Peulimbang	-	-	-	-	1	-
Peudada	-	-	-	-	4	-
Juli	-	-	-	-	2	-
Jeumpa	-	-	-	-	4	-
Kota Juang	-	-	-	-	1	-
Kuala	-	-	-	-	-	-
Jangka	-	-	-	-	-	-
Peusangan	-	-	-	-	-	-
Psg Selatan	-	-	-	-	1	-
Psg Siblah Krueng	-	-	-	-	1	-
Makmur	-	-	-	-	1	-
Gandapura	-	-	-	-	-	-
Kuta Blang	-	-	-	-	-	-
<b>Bireuen</b>	<b>0</b>	<b>0</b>	<b>0</b>	<b>0</b>	<b>22</b>	<b>0</b>

Lanjutan Tabel/*Continued Table* 4.3.4

Kecamatan <i>Subdistrict</i>	Kekeringan <i>Drought</i>	Kebakaran Hutan dan Lahan <i>Forest and Land Fires</i>	Angin Puting Beliung <i>Tornado</i>	Gelombang Pasang <i>Tidal Wave</i>	Abrasi <i>Abrasion</i>
(1)	(2)	(3)	(4)	(5)	(6)
Samalanga	-	-	-	-	-
Sp Mamplam	-	-	3	-	-
Pandrah	-	-	3	-	-
Jeunieb	-	-	3	-	-
Peulimbang	-	-	1	-	-
Peudada	-	-	5	-	-
Juli	-	1	6	-	-
Jeumpa	-	-	7	-	-
Kota Juang	-	2	5	-	-
Kuala	-	-	6	-	-
Jangka	-	1	6	-	-
Peusangan	-	3	3	-	-
Psg Selatan	-	-	2	-	-
Psg Siblah Krueng	-	-	3	-	-
Makmur	-	-	2	-	-
Gandapura	-	-	5	-	-
Kuta Blang	-	-	2	-	-
<b>Bireuen</b>	<b>0</b>	<b>7</b>	<b>62</b>	<b>0</b>	<b>0</b>

Sumber/*Source*: Kantor Kementerian Agama Kabupaten Bireuen/ *Religious Affairs Office of Bireuen Regency*

**Tabel 4.3.5** Jumlah Korban Manusia yang Diakibatkan Bencana Alam Menurut Kecamatan di Kabupaten Bireuen, 2019  
**Number of Victims Due to Natural Disaster by Subdistrict in Bireuen Regency, 2019**

Kecamatan Subdistrict	Gempa Bumi Earthquake		
	Meninggal dan Hilang Fatality and Missing	Luka-luka Casualty	Terdampak dan Mengungsi Affected and Evacuated
(1)	(2)	(3)	(4)
Samalanga	-	-	-
Sp Mamplam	-	-	-
Pandrah	-	-	-
Jeunieb	-	-	-
Peulimbang	-	-	-
Peudada	-	-	-
Juli	-	-	-
Jeumpa	-	-	-
Kota Juang	-	-	-
Kuala	-	-	-
Jangka	-	-	-
Peusangan	-	-	-
Psg Selatan	-	-	-
Psg Siblah Krueng	-	-	-
Makmur	-	-	-
Gandapura	-	-	-
Kuta Blang	-	-	-
<b>Bireuen</b>	<b>0</b>	<b>0</b>	<b>0</b>

Lanjutan Tabel/*Continued Table* 4.3.5

Kecamatan <i>Subdistrict</i>	Letusan Gunung Api <i>Volcanic Eruption</i>		
	Meninggal dan Hilang <i>Fatality and Missing</i>	Luka-luka <i>Casualty</i>	Terdampak dan Mengungsi <i>Affected and Evacuated</i>
(1)	(5)	(6)	(7)
Samalanga	-	-	-
Sp Mamplam	-	-	-
Pandrah	-	-	-
Jeunieb	-	-	-
Peulimbang	-	-	-
Peudada	-	-	-
Juli	-	-	-
Jeumpa	-	-	-
Kota Juang	-	-	-
Kuala	-	-	-
Jangka	-	-	-
Peusangan	-	-	-
Psg Selatan	-	-	-
Psg Siblih Krueng	-	-	-
Makmur	-	-	-
Gandapura	-	-	-
Kuta Blang	-	-	-
<b>Bireuen</b>	<b>0</b>	<b>0</b>	<b>0</b>

Lanjutan Tabel/*Continued Table 4.3.5*

Kecamatan <i>Subdistrict</i>	Tsunami <i>Tsunami</i>		
	Meninggal dan Hilang <i>Fatality and Missing</i>	Luka-luka <i>Casualty</i>	Terdampak dan Mengungsi <i>Affected and Evacuated</i>
(1)	(8)	(9)	(10)
Samalanga	-	-	-
Sp Mamplam	-	-	-
Pandrah	-	-	-
Jeunieb	-	-	-
Peulimbang	-	-	-
Peudada	-	-	-
Juli	-	-	-
Jeumpa	-	-	-
Kota Juang	-	-	-
Kuala	-	-	-
Jangka	-	-	-
Peusangan	-	-	-
Psg Selatan	-	-	-
Psg Siblah Krueng	-	-	-
Makmur	-	-	-
Gandapura	-	-	-
Kuta Blang	-	-	-
<b>Bireuen</b>	<b>0</b>	<b>0</b>	<b>0</b>

Lanjutan Tabel/*Continued Table* 4.3.5

Kecamatan <i>Subdistrict</i>	Tanah Longsor <i>Landslide</i>		
	Meninggal dan Hilang <i>Fatality and Missing</i>	Luka-luka <i>Casualty</i>	Terdampak dan Mengungsi <i>Affected and Evacuated</i>
(1)	(11)	(12)	(13)
Samalanga	-	-	-
Sp Mamplam	-	-	-
Pandrah	-	-	-
Jeunieb	-	-	-
Peulimbang	-	-	-
Peudada	-	-	-
Juli	-	-	-
Jeumpa	-	-	-
Kota Juang	-	-	-
Kuala	-	-	-
Jangka	-	-	-
Peusangan	-	-	-
Psg Selatan	-	-	-
Psg Siblih Krueng	-	-	-
Makmur	-	-	-
Gandapura	-	-	-
Kuta Blang	-	-	-
<b>Bireuen</b>	<b>0</b>	<b>0</b>	<b>0</b>

Lanjutan Tabel/Continued Table 4.3.5

Kecamatan Subdistrict	Banjir Floods		
	Meninggal dan Hilang Fatality and Missing	Luka-luka Casualty	Terdampak dan Mengungsi Affected and Evacuated
(1)	(14)	(15)	(16)
Samalanga	-	-	-
Sp Mamplam	-	-	-
Pandrah	-	-	-
Jeunieb	-	-	-
Peulimbang	-	-	-
Peudada	-	-	-
Juli	-	-	-
Jeumpa	-	-	-
Kota Juang	-	-	-
Kuala	-	-	-
Jangka	-	-	-
Peusangan	-	-	-
Psg Selatan	-	-	-
Psg Siblah Krueng	-	-	-
Makmur	-	-	-
Gandapura	-	-	-
Kuta Blang	-	-	-
<b>Bireuen</b>	<b>0</b>	<b>0</b>	<b>0</b>



Lanjutan Tabel/*Continued Table* 4.3.5

Kecamatan <i>Subdistrict</i>	Banjir Bandang <i>Flash Floods</i>		
	Meninggal dan Hilang <i>Fatality and Missing</i>	Luka-luka <i>Casualty</i>	Terdampak dan Mengungsi <i>Affected and Evacuated</i>
(1)	(17)	(18)	(19)
Samalanga	-	-	-
Sp Mamplam	-	-	-
Pandrah	-	-	-
Jeunieb	-	-	-
Peulimbang	-	-	-
Peudada	-	-	-
Juli	-	-	-
Jeumpa	-	-	-
Kota Juang	-	-	-
Kuala	-	-	-
Jangka	-	-	-
Peusangan	-	-	-
Psg Selatan	-	-	-
Psg Sibbleh Krueng	-	-	-
Makmur	-	-	-
Gandapura	-	-	-
Kuta Blang	-	-	-
<b>Bireuen</b>	<b>0</b>	<b>0</b>	<b>0</b>

Lanjutan Tabel/Continued Table 4.3.5

Kecamatan Subdistrict	Kekeringan Drought		
	Meninggal dan Hilang Fatality and Missing	Luka-luka Casualty	Terdampak dan Mengungsi Affected and Evacuated
(1)	(20)	(21)	(22)
Samalanga	-	-	-
Sp Mamplam	-	-	-
Pandrah	-	-	-
Jeunieb	-	-	-
Peulimbang	-	-	-
Peudada	-	-	-
Juli	-	-	-
Jeumpa	-	-	-
Kota Juang	-	-	-
Kuala	-	-	-
Jangka	-	-	-
Peusangan	-	-	-
Psg Selatan	-	-	-
Psg Siblah Krueng	-	-	-
Makmur	-	-	-
Gandapura	-	-	-
Kuta Blang	-	-	-
<b>Bireuen</b>	<b>0</b>	<b>0</b>	<b>0</b>

Lanjutan Tabel/*Continued Table* 4.3.5

Kecamatan <i>Subdistrict</i>	Kebakaran Hutan dan Lahan <i>Forest and Land Fires</i>		
	Meninggal dan Hilang <i>Fatality and Missing</i>	Luka-luka <i>Casualty</i>	Terdampak dan Mengungsi <i>Affected and Evacuated</i>
(1)	(23)	(24)	(25)
Samalanga	-	-	-
Sp Mamplam	-	-	-
Pandrah	-	-	-
Jeunieb	-	-	-
Peulimbang	-	-	-
Peudada	-	-	-
Juli	-	-	-
Jeumpa	-	-	-
Kota Juang	-	-	-
Kuala	-	-	-
Jangka	-	-	-
Peusangan	-	-	-
Psg Selatan	-	-	-
Psg Siblih Krueng	-	-	-
Makmur	-	-	-
Gandapura	-	-	-
Kuta Blang	-	-	-
<b>Bireuen</b>	<b>0</b>	<b>0</b>	<b>0</b>

Lanjutan Tabel/Continued Table 4.3.5

Kecamatan Subdistrict	Angin Puting Beliung Tornado		
	Meninggal dan Hilang Fatality and Missing	Luka-luka Casualty	Terdampak dan Mengungsi Affected and Evacuated
(1)	(26)	(27)	(28)
Samalanga	-	-	-
Sp Mamplam	-	-	-
Pandrah	-	-	-
Jeunieb	-	-	-
Peulimbang	-	-	-
Peudada	-	-	-
Juli	-	-	-
Jeumpa	-	-	-
Kota Juang	-	-	-
Kuala	-	-	-
Jangka	-	-	-
Peusangan	-	-	-
Psg Selatan	-	-	-
Psg Siblah Krueng	-	-	-
Makmur	-	-	-
Gandapura	-	-	-
Kuta Blang	-	-	-
<b>Bireuen</b>	<b>0</b>	<b>0</b>	<b>0</b>

Lanjutan Tabel/*Continued Table 4.3.5*

Kecamatan <i>Subdistrict</i>	Gelombang Pasang <i>Tidal Wave</i>		
	Meninggal dan Hilang <i>Fatality and Missing</i>	Luka-luka <i>Casualty</i>	Terdampak dan Mengungsi <i>Affected and Evacuated</i>
(1)	(29)	(30)	(31)
Samalanga	-	-	-
Sp Mamplam	-	-	-
Pandrah	-	-	-
Jeunieb	-	-	-
Peulimbang	-	-	-
Peudada	-	-	-
Juli	-	-	-
Jeumpa	-	-	-
Kota Juang	-	-	-
Kuala	-	-	-
Jangka	-	-	-
Peusangan	-	-	-
Psg Selatan	-	-	-
Psg Siblih Krueng	-	-	-
Makmur	-	-	-
Gandapura	-	-	-
Kuta Blang	-	-	-
<b>Bireuen</b>	<b>0</b>	<b>0</b>	<b>0</b>

Lanjutan Tabel/*Continued Table 4.3.5*

Kecamatan <i>Subdistrict</i>	Abrasi <i>Abrasion</i>		
	Meninggal dan Hilang <i>Fatality and Missing</i>	Luka-luka <i>Casualty</i>	Terdampak dan Mengungsi <i>Affected and Evacuated</i>
(1)	(32)	(33)	(34)
Samalanga	-	-	-
Sp Mamplam	-	-	-
Pandrah	-	-	-
Jeunieb	-	-	-
Peulimbang	-	-	-
Peudada	-	-	-
Juli	-	-	-
Jeumpa	-	-	-
Kota Juang	-	-	-
Kuala	-	-	-
Jangka	-	-	-
Peusangan	-	-	-
Psg Selatan	-	-	-
Psg Siblah Krueng	-	-	-
Makmur	-	-	-
Gandapura	-	-	-
Kuta Blang	-	-	-
<b>Bireuen</b>	<b>0</b>	<b>0</b>	<b>0</b>

Sumber/*Source*: Badan Penanggulangan Bencana Daerah (BPBD) Kab Bireuen

**Tabel**  
**Table** 4.3.6**Jumlah Kerusakan Rumah yang Diakibatkan Bencana Alam Menurut Kecamatan di Kabupaten Bireuen, 2019**  
**Number of Damaged Houses Due to Natural Disaster by Subdistrict in Bireuen Regency, 2019**

Kecamatan Subdistrict	Rusak Berat Severely Damaged	Rusak Sedang Damaged	Rusak Ringan Lightly Damaged	Terendam Submerged
(1)	(2)	(3)	(4)	(5)
Samalanga	-	2	-	-
Sp Mamplam	1	1	-	-
Pandrah	-	1	2	-
Jeunieb	1	-	2	-
Peulimbang	1	-	-	-
Peudada	1	-	4	-
Juli	1	-	2	-
Jeumpa	4	1	-	-
Kota Juang	2	-	1	-
Kuala	2	-	4	-
Jangka	4	2	-	-
Peusangan	1	-	2	-
Psg Selatan	-	-	-	-
Psg Siblah Krueng	2	-	-	-
Makmur	3	-	-	-
Gandapura	1	1	3	-
Kuta Blang	1	-	1	-
<b>Bireuen</b>	<b>25</b>	<b>8</b>	<b>21</b>	<b>-</b>

Sumber/Source: Badan Penanggulangan Bencana Daerah (BPBD) Kab Bireuen

**Tabel** 4.3.7 **Jumlah Jemaah Haji Menurut Jenis Kelamin dan Kecamatan di Kabupaten Bireuen, 2019**  
**Table** 4.3.7 **Number of Hajj Pilgrims by Sex and Subdistrict in Bireuen Regency, 2019**

Kecamatan Subdistrict	Jemaah Haji Moslem Pilgrims		
	Laki-laki Male	Perempuan Female	Jumlah Total
(1)	(2)	(3)	(4)
Samalanga	14	14	28
Sp Mamplam	6	8	14
Pandrah	2	3	5
Jeunieb	6	11	17
Peulimbang	1	1	2
Peudada	2	11	13
Juli	9	13	22
Jeumpa	6	10	16
Kota Juang	16	29	45
Kuala	1	3	4
Jangka	7	11	18
Peusangan	7	24	31
Psg Selatan	3	5	8
Psg Siblah Krueng		4	4
Makmur	2	5	7
Gandapura	3	9	12
Kuta Blang	6	9	15
<b>Bireuen</b>	<b>91</b>	<b>170</b>	<b>261</b>

Sumber/Source: Kantor Kementerian Agama Kabupaten Bireuen / Religious Affairs Office of Bireuen Regency



**Tabel**  
**Table** 4.3.8

**Jumlah Jemaah Haji yang Diberangkatkan\* ke Tanah Suci Mekah Menurut Kecamatan di Kabupaten Bireuen, 2017-2019**

***Number of Hajj Pilgrims Departured to the Holyland of Mecca by Subdistrict in Bireuen Regency, 2017-2019***

<b>Kecamatan Subdistrict</b>	<b>2017</b>	<b>2018</b>	<b>2019</b>
<b>(1)</b>	<b>(2)</b>	<b>(3)</b>	<b>(4)</b>
Samalanga	24	20	28
Sp Mamplam	25	9	14
Pandrah	5	9	5
Jeunieb	27	13	17
Peulimbang	-	4	2
Peudada	13	7	13
Juli	13	27	22
Jeumpa	15	20	16
Kota Juang	48	44	45
Kuala	11	16	4
Jangka	17	14	18
Peusangan	53	56	31
Psg Selatan	8	-	8
Psg Siblah Krueng	13	7	4
Makmur	8	-	7
Gandapura	20	31	12
Kuta Blang	11	22	15
<b>Bireuen</b>	<b>311</b>	<b>299</b>	<b>261</b>

Catatan/Note: \*Melalui Kementerian Agama/Managed by Ministry

Sumber/Source: Kantor Kementerian Agama Kabupaten Bireuen / Religious Affairs Office of Bireuen Regency

**Tabel** 4.3.9 **Jumlah Nikah Menurut Kecamatan di Kabupaten Bireuen, 2017-2019**  
**Table** **Number of Marriage by Subdistrict of Bireuen Regency, 2017-2019**

Kecamatan Subdistrict	2017	2018	2019
(1)	(2)	(3)	(4)
Samalanga	269	264	245
Sp Mamplam	270	234	237
Pandrah	101	79	71
Jeunieb	288	253	241
Peulimbang	176	118	105
Peudada	295	263	257
Juli	329	310	257
Jeumpa	410	351	343
Kota Juang	360	395	393
Kuala	194	157	166
Jangka	366	290	305
Peusangan	529	474	408
Psg Selatan	146	131	145
Psg Siblah Krueng	97	100	100
Makmur	181	175	166
Gandapura	257	239	231
Kuta Blang	273	187	173
<b>Bireuen</b>	<b>4,541</b>	<b>4,020</b>	<b>3,843</b>

Sumber/Source: Kantor Kementerian Agama Kabupaten Bireuen / Religious Affairs Office of Bireuen Regency

**Tabel**  
**Table** 4.3.10

**Jumlah Perceraian Menurut Faktor dan Kecamatan Pada  
Mahkamah Syar'iyah Menurut Kecamatan Kabupaten  
Bireuen, 2019**  
*Number of Divorces by Factors and Subdistrict at Syar'iah  
Court by Subdistrict in Bireuen Regency, 2019*

<b>Bulan Month</b>	<b>Zina</b>	<b>Mabuk</b>	<b>Madat</b>	<b>Judi</b>	<b>Meninggal- kan Salah Satu Pihak</b>
(1)	(2)	(3)	(4)	(5)	(6)
Samalanga	-	-	-	-	-
Sp Mamplam	-	-	-	-	-
Pandrah	-	-	-	-	-
Jeunieb	-	-	-	-	-
Peulimbang	-	-	-	-	-
Peudada	-	-	-	-	-
Juli	-	-	-	-	-
Jeumpa	-	-	-	-	-
Kota Juang	-	-	-	-	-
Kuala	-	-	-	-	-
Jangka	-	-	-	-	-
Peusangan	-	-	-	-	-
Psg Selatan	-	-	-	-	-
Psg Siblah Krueng	-	-	-	-	-
Makmur	-	-	-	-	-
Gandapura	-	-	-	-	-
Kuta Blang	-	-	-	-	-
<b>Bireuen</b>	-	-	-	-	<b>82</b>

Lanjutan Tabel/*Continued Table* 4.3.10

<b>Bulan Month</b>	<b>Hukum Penjara</b>	<b>Poligami</b>	<b>KDRT</b>	<b>Cacat Badan</b>	<b>Perselisihan dan Perteng- karan</b>
(1)	(7)	(8)	(9)	(10)	(11)
Samalanga	1	-	1	-	19
Sp Mamplam	1	-	1	-	15
Pandrah	-	-	-	-	12
Jeunieb	1	-	-	-	24
Peulimbang	-	-	-	-	17
Peudada	1	-	1	-	23
Juli	-	-	1	-	25
Jeumpa	1	-	1	-	30
Kota Juang	2	-	1	-	32
Kuala	1	-	-	-	9
Jangka	-	-	1	-	23
Peusangan	2	-	3	-	40
Psg Selatan	-	-	-	-	8
Psg Siblah Krueng	-	-	-	-	12
Makmur	-	-	-	-	19
Gandapura	-	-	1	-	25
Kuta Blang	1	-	-	-	21
<b>Bireuen</b>	<b>11</b>	<b>-</b>	<b>11</b>	<b>-</b>	<b>354</b>

Lanjutan Tabel/*Continued Table* 4.3.10

<b>Bulan Month</b>	<b>Kawin Paksa</b>	<b>Murtad</b>	<b>Ekonomi</b>
<b>(1)</b>	<b>(12)</b>	<b>(13)</b>	<b>(14)</b>
Samalanga	-	-	1
Sp Mamplam	-	-	-
Pandrah	-	-	-
Jeunieb	-	-	-
Peulimbang	-	-	-
Peudada	-	-	-
Juli	-	-	-
Jeumpa	-	-	-
Kota Juang	-	-	2
Kuala	-	-	-
Jangka	-	-	1
Peusangan	-	-	1
Psg Selatan	-	-	-
Psg Siblah Krueng	-	-	-
Makmur	-	-	-
Gandapura	-	-	1
Kuta Blang	-	-	-
<b>Bireuen</b>	<b>-</b>	<b>-</b>	<b>6</b>

Sumber/*Source*: Mahkamah Syar'iyah Bireuen / *Syar'iyah Court of Bireuen Regency*

**Tabel**  
**Table** 4.3.11

**Jumlah Kasus Penyebab Terjadinya Perceraian pada  
Mahkamah Syar'iyah Menurut Bulan di Kabupaten  
Bireuen, 2019**  
*Number of Cases as Causal Factor to Divorce at Syar'iah  
Court by Month in Bireuen Regency, 2019*

<b>Bulan Month</b>	<b>Zina</b>	<b>Mabuk</b>	<b>Madat</b>	<b>Judi</b>	<b>Meninggal- kan Salah Satu Pihak</b>
(1)	(2)	(3)	(4)	(5)	(6)
Januari	-	-	-	-	6
Februari	-	-	-	-	6
Maret	-	-	-	-	8
April	-	-	-	-	8
Mai	-	-	-	-	3
Juni	-	-	-	-	3
Juli	-	-	-	-	6
Agustus	-	-	-	-	7
September	-	-	-	-	11
Oktober	-	-	-	-	12
Nopember	-	-	-	-	4
Desember	-	-	-	-	8
<b>Bireuen</b>	-	-	-	-	<b>82</b>

Lanjutan Tabel/*Continued Table* 4.3.11

<b>Bulan Month</b>	<b>Hukum Penjara</b>	<b>Poligami</b>	<b>KDRT</b>	<b>Cacat Badan</b>	<b>Perselisihan dan Perteng- karan</b>
(1)	(7)	(8)	(9)	(10)	(11)
Januari	1	-	-	-	25
Februari	1	-	-	-	31
Maret	1	-	-	-	39
April	-	-	-	-	24
Mai	1	-	-	-	34
Juni	2	-	1	-	17
Juli	1	-	1	-	29
Agustus	1	-	3	-	28
September	-	-	1	-	32
Oktober	-	-	2	-	24
Nopember	3	-	-	-	36
Desember	-	-	2	-	35
<b>Bireuen</b>	<b>11</b>	<b>-</b>	<b>10</b>	<b>-</b>	<b>354</b>

Lanjutan Tabel/*Continued Table* 4.3.11

<b>Bulan Month</b>	<b>Kawin Paksa</b>	<b>Murtad</b>	<b>Ekonomi</b>
(1)	(12)	(13)	(14)
Januari	-	-	-
Februari	-	-	-
Maret	-	-	-
April	-	-	-
Mai	-	-	1
Juni	-	-	-
Juli	-	-	3
Agustus	-	-	-
September	-	-	-
Oktober	-	-	1
Nopember	-	-	1
Desember	-	-	-
<b>Bireuen</b>	-	-	<b>6</b>

Sumber/*Source*: Mahkamah Syar'iyah Bireuen / *Syar'iyah Court of Bireuen Regency*



**Tabel 4.3.12** Jumlah Perkara Jinayat di Kabupaten Bireuen, 2019  
**Table** Number of Islamic Law Cases in Bireuen Regency, 2019

Bulan Month	Jenis Perkara				Jumlah
	Maisir	Khamar	Khalawat	Lain-lain	
(1)	(2)	(3)	(4)	(5)	(6)
Januari	-	-	-	-	-
Februari	-	-	-	-	-
Maret	-	-	-	-	-
April	-	-	-	-	-
Mai	-	-	2	-	2
Juni	-	-	1	-	1
Juli	3	-	-	-	3
Agustus	-	-	-	-	-
September	-	-	-	-	-
Oktober	-	-	-	-	-
Nopember	-	-	-	-	-
Desember	-	-	-	-	-
<b>Bireuen</b>	<b>3</b>	<b>-</b>	<b>3</b>	<b>-</b>	<b>6</b>

Sumber/Source: Mahkamah Syar'iyah Bireuen / Syar'iyah Court of Bireuen Regency

**Tabel 4.3.13** Jumlah Perkara Yang Diterima Menurut Jenis Perkara Pada Mahkamah Syar'iyah di Kabupaten Bireuen, 2019  
*Number of Cases Accepted at Syar'iyah Court by Kind of Cases in Bireuen Regency, 2019*

Bulan Month	Izin Poligami	Pencegahan Perkawinan	Cerai/Talak	Cerai Gugat	Harta Bersama
(1)	(2)	(3)	(4)	(5)	(6)
Januari	-	-	17	39	-
Februari	-	-	15	37	1
Maret	-	-	12	38	-
April	-	-	6	39	-
Mei	-	-	5	21	-
Juni	-	-	13	24	1
Juli	-	-	10	30	1
Agustus	2	-	8	24	1
September	-	-	12	53	-
Oktober	-	-	15	34	1
November	-	-	6	30	1
Desember	-	-	8	13	1
<b>Jumlah</b>	<b>2</b>	<b>-</b>	<b>127</b>	<b>382</b>	<b>7</b>

Lanjutan Tabel/*Continued Table* 4.3.13

Bulan Month	Dispensasi Kawin	Perwalian	Istibat Nikah	Wali Adhol	Kewarisan
(1)	(7)	(8)	(9)	(10)	(11)
Januari	-	-	11	-	-
Februari	-	-	16	-	1
Maret	-	1	11	-	-
April	-	1	7	-	1
Mei	-	1	3	1	2
Juni	-	-	6	-	-
Juli	-	2	9	-	-
Agustus	-	-	7	-	1
September	-	4	44	-	-
Oktober	-	1	9	-	-
November	2	1	6	1	1
Desember	2	1	1	-	-
<b>Jumlah</b>	<b>4</b>	<b>12</b>	<b>130</b>	<b>2</b>	<b>6</b>

Lanjutan Tabel/*Continued Table* 4.3.13

<b>Bulan Month</b>	<b>Hibah/ wakaf</b>	<b>Penetapan Ahli Waris</b>	<b>PH3HP</b>	<b>Lain-lain</b>
<b>(1)</b>	<b>(12)</b>	<b>(13)</b>	<b>(14)</b>	<b>(15)</b>
Januari	-	4	-	-
Februari	-	8	-	1
Maret	-	7	-	1
April	-	13	-	-
Mei	-	4	-	-
Juni	-	1	-	-
Juli	-	5	-	1
Agustus	-	4	-	-
September	-	4	-	1
Oktober	-	6	-	1
November	-	1	-	1
Desember	-	1	-	-
<b>Jumlah</b>	<b>-</b>	<b>58</b>	<b>-</b>	<b>6</b>

Sumber/*Source*: Mahkamah Syar'iyah Bireuen / *Syar'iyah Court of Bireuen Regency*

**Tabel**  
**Table** 4.3.14

**Jumlah Perkara yang Diterima dan Diselesaikan oleh  
Mahkamah Syar'iyah Bireuen, 2019**  
*Number of Cases Accepted and Finished by Syar'iyah Court  
of Bireuen Regency, 2019*

Bulan Month	Jumlah Perkara			Diselesaikan		Sisa Akhir Bulan Ini
	Sisa Awal Bulan	Masuk Bulan Ini	Dicabut	Dikabul- kan	Tidak Dikabul- kan	
(1)	(2)	(3)	(4)	(5)	(6)	(7)
Januari	104	72	9	47	4	116
Februari	116	81	7	49	1	140
Maret	140	71	13	61	3	134
April	134	67	6	45	4	146
Mei	146	37	11	57	7	108
Juni	108	45	4	31	2	116
Juli	116	59	4	48	5	118
Agustus	118	47	3	50	5	107
September	107	119	8	45	6	167
Oktober	167	68	9	103	9	114
November	114	50	3	53	4	104
Desember	104	27	6	65	16	44
<b>Jumlah</b>		<b>743</b>	<b>83</b>	<b>654</b>	<b>66</b>	

Sumber/Source: Mahkamah Syar'iyah Bireuen / Syar'iyah Court of Bireuen Regency

**Tabel 4.3.15** Jumlah Pesantren dan Santri Menurut Jenis Kelamin di Kabupaten Bireuen, 2019  
**Table** *Number of Islamic Boarding School and Student by Sex in Bireuen Regency, 2019*

Kecamatan Subdistrict	Jumlah Pesantren Number of School	Jumlah Santri Number of Student		
		Laki-laki Male	Perempuan Female	Jumlah Total
(1)	(2)	(3)	(4)	(5)
Samalanga	15	8 566	5 267	13 833
Simpang Mamplam	11	4 872	3 112	7 984
Pandrah	3	682	271	953
Jeunieb	13	2 321	786	3 107
Peulimbang	7	532	215	747
Peudada	9	793	296	1 089
Juli	5	786	413	1 199
Jeumpa	3	581	262	843
Kota Juang	6	681	352	1 033
Kuala	3	368	112	480
Jangka	4	125	121	246
Peusangan	15	1 129	373	1 502
Peusangan Selatan	4	720	456	1 176
Peusangan Siblah Krueng	3	352	276	628
Makmur	5	386	208	594
Gandapura	2	35	63	98
Kutablang	6	1 102	426	1 528
<b>Bireuen</b>	<b>114</b>	<b>24 031</b>	<b>13 009</b>	<b>37 040</b>

Sumber/Source: Kantor Kementerian Agama Kabupaten Bireuen / Religious Affairs Office of Bireuen Regency

**Tabel 4.3.16** Jumlah Guru/Ustadz pada Pesantren Menurut Jenis Kelamin di Kabupaten Bireuen, 2019  
*Number of Islamic Boarding School Teacher by Sexin Bireuen Regency, 2019*

Kecamatan Subdistrict	Jumlah Ustadz Number of Teacher		
	Laki-laki Male	Perempuan Female	Jumlah Total
(1)	(3)	(4)	(5)
Samalanga	418	174	592
Simpang Mamplam	234	131	365
Pandrah	117	52	169
Jeunieb	265	103	368
Peulimbang	79	49	128
Peudada	117	75	192
Juli	87	31	118
Jeumpa	151	77	228
Kota Juanga	108	42	150
Kuala	92	51	143
Jangka	141	57	198
Peusangan	86	35	121
Peusangan Selatan	78	26	104
Peusangan Siblah Krueng	74	27	101
Makmur	103	39	142
Gandapura	124	63	187
Kutablang	152	51	203
<b>Bireuen</b>	<b>2 426</b>	<b>1 083</b>	<b>3 509</b>

Sumber/Source: Kantor Kementerian Agama Kabupaten Bireuen / Religious Affairs Office of Bireuen Regency

**Tabel 4.3.17** Jumlah Dayah dan Santri Menurut Jenis Kelamin di Kabupaten Bireuen, 2019  
*Number of Dayah and Student by Sex in Bireuen Regency, 2019*

Kecamatan Subdistrict	Jumlah Dayah Number of Dayah	Jumlah Santri Number of Student		
		Laki-laki Male	Perempuan Female	Jumlah Total
(1)	(2)	(3)	(4)	(5)
Samalanga	23	5 628	5 850	11 478
Simpang Mamplam	18	2 418	1 217	3 635
Pandrah	3	192	293	485
Jeunieb	17	1 659	1 485	3 144
Peulimbang	8	535	594	1 129
Peudada	7	693	846	1 539
Juli	6	1 431	1 208	2 639
Jeumpa	10	577	444	1 021
Kota Juang	6	999	925	1 924
Kuala	3	315	303	618
Jangka	21	1 966	1 760	3 726
Peusangan	1	31	33	64
Peusangan Selatan	3	135	180	315
Peusangan Siblah Krueng	7	539	433	972
Makmur	5	235	213	448
Gandapura	5	336	411	747
Kutablang	2	147	272	419
<b>Bireuen</b>	<b>145</b>	<b>17 836</b>	<b>16 467</b>	<b>34 303</b>

Sumber/Source: Dinas Pendidikan Dayah Kabupaten Bireuen / Dayah Fostering Education of Bireuen Regency



**Tabel**  
**Table** 4.3.18**Jumlah Guru/Ustadz pada Dayah Menurut Jenis Kelamin  
di Kabupaten Bireuen, 2019**  
*Number of Dayah Teacher by Sexin Bireuen Regency, 2019*

Kecamatan Subdistrict	Jumlah Ustadz Number of Teacher		
	Laki-laki Male	Perempuan Female	Jumlah Total
(1)	(3)	(4)	(5)
Samalanga	934	438	1 372
Simpang Mamplam	307	93	400
Pandrah	37	19	56
Jeunieb	250	118	368
Peulimbang	92	60	152
Peudada	145	73	218
Juli	332	87	419
Jeumpa	258	186	444
Kota Juang	91	69	160
Kuala	32	11	43
Jangka	270	138	408
Peusangan	9		9
Peusangan Selatan	24	12	36
Peusangan Siblah Krueng	80	52	132
Makmur	23	3	26
Gandapura	57	26	83
Kutablang	35	19	54
<b>Bireuen</b>	<b>2 976</b>	<b>1 404</b>	<b>4 380</b>

Sumber/Source: Dinas Pendidikan Dayah Kabupaten Bireuen / Dayah Fostering Education of Bireuen Regency

**Tabel 4.3.19** Jumlah Balai Pengajian dan Santri Menurut Jenis Kelamin di Kabupaten Bireuen, 2019  
**Table** *Number of Islamic Study Building and Student by Sex in Bireuen Regency, 2019*

Kecamatan Subdistrict	Jumlah Balai Pengajian Number of Islamic Study Building	Jumlah Santri Number of Student		
		Laki-laki Male	Perempuan Female	Jumlah Total
(1)	(2)	(3)	(4)	(5)
Samalanga	100	2 856	3 244	6 100
Simpang Mamplam	103	2 215	2 864	5 079
Pandrah	32	585	684	1 269
Jeunieb	51	1 337	1 593	2 930
Peulimbang	41	806	975	1 781
Peudada	60	1 416	1 785	3 201
Juli	97	2 976	3 232	6 208
Jeumpa	80	2 480	3 201	5 681
Kota Juang	64	1 932	2 145	4 077
Kuala	64	2 068	2 413	4 481
Jangka	90	2 186	2 772	4 958
Peusangan	43	985	1 163	2 148
Peusangan Selatan	39	869	1 070	1 939
Peusangan Siblah Krueng	92	2 388	3 505	5 893
Makmur	61	1 627	1 963	3 590
Gandapura	42	751	869	1 620
Kutablang	78	2 078	2 453	4 531
<b>Bireuen</b>	<b>1 137</b>	<b>29 555</b>	<b>35 931</b>	<b>65 486</b>

Sumber/Source: Dinas Pendidikan Dayah Kabupaten Bireuen / *Dayah Fostering Education of Bireuen Regency*

**Tabel**  
**Table** 4.3.20

**Jumlah Guru/Ustadz pada Balai Pengajian Menurut Jenis Kelamin di Kabupaten Bireuen, 2019**  
**Number of Islamic Study Building Teacher by Sexin Bireuen Regency, 2019**

Kecamatan Subdistrict	Jumlah Ustadz Number of Teacher		
	Laki-laki Male	Perempuan Female	Jumlah Total
(1)	(3)	(4)	(5)
Samalanga	240	216	456
Simpang Mamplam	159	163	322
Pandrah	36	71	107
Jeunieb	88	89	177
Peulimbang	58	76	134
Peudada	107	103	210
Juli	181	151	332
Jeumpa	130	134	264
Kota Juang	119	96	215
Kuala	98	110	208
Jangka	170	183	353
Peusangan	109	72	181
Peusangan Selatan	128	80	208
Peusangan Siblah Krueng	166	140	306
Makmur	107	164	271
Gandapura	50	78	128
Kutablang	109	146	255
<b>Bireuen</b>	<b>2 055</b>	<b>2 072</b>	<b>4 127</b>

Sumber/Source: Dinas Pendidikan Dayah Kabupaten Bireuen / Dayah Fostering Education of Bireuen Regency

**Tabel** 4.3.21 **Jumlah TKQ/TPQ dan Penyuluh Agama Menurut Kecamatan di Kabupaten Bireuen, 2019**  
**Table** *Number of Islamic Kindergarten and Religion Extension by Subdistrict in Bireuen Regency, 2019*

Kecamatan Subdistrict	TKQ/ TPQ	Penyuluh Agama
(1)	(2)	(3)
Samalanga	53	8
Sp Mamplam	90	8
Pandrah	10	8
Jeunieb	36	9
Peulimbang	26	8
Peudada	40	9
Juli	51	10
Jeumpa	39	9
Kota Juang	41	9
Kuala	25	9
Jangka	15	9
Peusangan	88	10
Psg Selatan	28	9
Psg Siblah Krueng	8	9
Makmur	50	9
Gandapura	17	9
Kuta Blang	31	9
<b>Bireuen</b>	<b>648</b>	<b>151</b>

Sumber/Source: Kantor Kementerian Agama Kabupaten Bireuen / Religious Affairs Office of Bireuen Regency

**Tabel**  
**Table** 4.3.22

**Jumlah Tanah Waqaf di Kabupaten Bireuen, 2019**  
**Number of Religious Donated Land of Bireuen Regency, 2019**

Kecamatan Subdistrict	Perwaqafan			Luas (M <sup>2</sup> )	Ket
	Jumlah Lokasi	Bersertifikat	Belum Bersertifikat		
(1)	(2)	(3)	(4)	(5)	(6)
Samalanga	530	56	474	84,47	
Sp Mamplam	438	44	394	660,39	
Pandrah	70	18	52	1,87	
Jeunieb	168		168	14,72	
Peulimbang	160	21	139	28,81	
Peudada	516	108	408	18,57	
Juli	417	32	385	52,00	
Jeumpa	335	24	311	37,52	
Kota Juang	122	27	95	9,34	
Kuala	361	78	283	154,83	
Jangka	436	91	345	91,75	
Peusangan	982	764	218	94,39	
Psg Selatan	525	251	274	75,91	
Psg Siblah Krueng	280	178	102	186,74	
Makmur	84	32	52	10,52	
Gandapura	884	504	380	93,04	
Kuta Blang	666	384	282	75,43	
<b>Bireuen</b>	<b>6 974</b>	<b>2 612</b>	<b>4 362</b>	<b>1 690,30</b>	

Sumber/Source: Kantor Kementerian Agama Kabupaten Bireuen / Religious Affairs Office of Bireuen Regency

**Tabel 4.3.23** Jumlah Zakat Pendapatan yang Dikoordinir oleh Baitul Mal Kabupaten Bireuen Per Bulan di Kabupaten Bireuen, 2019  
*Amount of Tithe Organized by Religious Affairs Office by Month in Bireuen Regency, 2019*

Bulan Month	Nilai (Rp)
(1)	(2)
Januari	195 644 866,60
Februari	235 552 719,53
Maret	232 671 625,98
April	278 901 929,56
Mei	260 485 379,13
Juni	218 171 275,70
Juli	425 890 824,00
Agustus	288 076 919,00
September	274 451 577,00
Oktober	290 868 009,00
November	509 820 012,00
Desember	1 030 111 361,64
<b>Jumlah</b>	<b>4 240 646 499,14</b>

Sumber/Source: Baitul Mal Kabupaten Bireuen / *Baitul Mal of Bireuen Regency*

**Tabel**  
**Table** 4.3.24

**Jumlah Kejahatan yang Dilaporkan dan Persentase  
Penyelesaian Tindak Pidana di Polres Bireuen, 2017-  
2019**  
*Crime Total and Percentage of Crime Clearance in Polres  
Bireuen, 2017-2019*

Jenis Tindak Pidana Type of Crime	2017	2018	2019
(1)	(2)	(3)	(4)
Jumlah Kejahatan yang Dilaporkan <i>Crime Total</i>	233	268	239
Persentase Penyelesaian Tindak Pidana <i>Percentage of Crime Clearance</i>	64	65	72

Sumber/Source: POLRES Kabupaten Bireuen / Resort Police Station of Bireuen Regency

**Tabel** 4.3.25 **Jumlah Tindak Pidana Menonjol Menurut Jenis di Kabupaten Bireuen, 2015-2019**  
**Table** *Number of Crime Index by Type in Bireuen Regency, 2019*

Jenis Tindak Pidana <i>Type of Crime</i>	2015	2016	2017	2018	2019
(1)	(2)	(3)	(4)	(5)	(6)
Pencurian dengan Pemberatan <i>Theft by weighting</i>	71	33	21	33	29
Pencurian kendaraan bermotor <i>Motor Vehicle Theft Crime</i>	128	140	91	84	45
Pencurian dengan kekerasan <i>Theft with Violence</i>	13	11	5	-	17
Penganiayaan berat <i>Severe persecution</i>	6	3	2	56	1
Kebakaran <i>Fire</i>	8	-	-	-	-
Pembunuhan <i>Murder</i>	4	2	3	1	1
Perkosaan <i>Rape</i>	4	4	4	5	6
Kenakalan Remaja <i>Juvenile Delinquency</i>	-	-	-	-	-
Uang Palsu <i>Counterfeit</i>	-	-	1	-	-
Narkotika <i>Narcotics</i>	76	91	95	74	-
Perjudian <i>Gambling</i>	-	6	4	1	-
Pemerasan/Ancaman <i>Extortion / Threats</i>	21	4	12	12	9

Sumber/Source: POLRES Kabupaten Bireuen / Resort Police Station of Bireuen Regency



**Tabel** 4.3.26 **Jumlah Tindak Pidana Terhadap Hak Milik (Barang) di Kabupaten Bireuen, 2015-2019**  
**Table** **Number of Crime Against Property (Goods) in Bireuen Regency, 2015-2019**

Jenis Tindak Pidana <i>Type of Crime</i>	2015	2016	2017	2018	2019
(1)	(2)	(3)	(4)	(5)	(6)
Pembakaran dengan sengaja <i>Arson</i>	8	13	3	4	5
Pengrusakan/ penghancuran <i>Vandalism / Destruction</i>	32	25	15	14	9
Pencurian dengan pemberatan <i>Theft by weighting</i>	71	33	2	33	29
Pencurian <i>Theft</i>	101	130	71	88	69
Pencurian dengan kekerasan <i>Theft with violence</i>	13	11	5	-	17
Pencurian dalam keluarga <i>Theft in the family</i>	-	-	-	-	-
Penipuan/perbuatan curang <i>Fraud/cheating</i>	70	73	28	38	35
Penadahan <i>Fencing</i>	1	1	1	7	-
Pencurian kendaraan bermotor <i>Theft of motor vehicle</i>	128	140	91	84	45
Pencurian lainnya <i>Other Theft</i>	-	-	-	-	-

Sumber/Source: POLRES Kabupaten Bireuen / Resort Police Station of Bireuen Regency

**Tabel 4.3.27** Jumlah Tindak Pidana Menurut Kepolisian Sektor di Kabupaten Bireuen, 2015-2019  
**Number of Reported Criminal Cases by Subdistrict Police Office in Bireuen Regency, 2015-2019**

Kepolisian Sektor Subdistrict Police Office	2015	2016	2017	2018	2019
(1)	(2)	(3)	(4)	(5)	(6)
Samalanga	40	60	29	42	23
Simpang Mamplam	-	-	-	-	-
Pandrah	16	23	11	7	5
Jeunieb	51	45	17	28	20
Peulimbang	-	-	-	-	-
Peudada	46	0	38	23	11
Juli	24	41	34	22	22
Jeumpa	-	-	-	-	-
Kota Juang	130	139	91	111	77
Kuala	-	-	-	-	-
Jangka	18	27	12	8	18
Peusangan	111	129	109	56	56
Peusangan Selatan	-	-	-	-	-
Peusangan Siblah Krueng	-	-	-	-	-
Makmur	13	10	7	11	7
Gandapura	49	51	25	20	23
Kutablang	-	-	-	-	-
<b>Bireuen</b>	<b>498</b>	<b>525</b>	<b>525</b>	<b>328</b>	<b>262</b>

Sumber/Source: POLRES Kabupaten Bireuen / Resort Police Station of Bireuen Regency

**Tabel**  
**Table 4.3.28****Persentase Penyelesaian Tindak Pidana Menurut  
Kepolisian Resort di Kabupaten Bireuen, 2015-2019**  
*Percentage of Crime Clearance Rate by District Police Office  
in Bireuen Regency, 2015-2019*

<b>Kepolisian Sektor Subdistrict Police Office</b>	<b>2015</b>	<b>2016</b>	<b>2017</b>	<b>2018</b>	<b>2019</b>
<b>(1)</b>	<b>(2)</b>	<b>(3)</b>	<b>(4)</b>	<b>(5)</b>	<b>(6)</b>
Samalanga	77	63	76	25	65
Simpang Mamplam	-	-	-	-	-
Pandrah	83	43	70	5	85
Jeunieb	77	51	59	17	73
Peulimbang	-	-	-	-	-
Peudada	76	-	-	16	65
Juli	69	63	82	14	76
Jeumpa	-	-	-	-	-
Kota Juang	83	48	36	78	65
Kuala	-	-	-	-	-
Jangka	97	78	66	5	75
Peusangan	75	42	41	43	63
Peusangan Selatan	-	-	-	-	-
Peusangan Siblah Krueng	-	-	-	-	-
Makmur	78	90	100	7	85
Gandapura	88	65	48	16	80
Kutablang	-	-	-	-	-
<b>Bireuen</b>	<b>83</b>	<b>32</b>	<b>64</b>	<b>65</b>	<b>72</b>

Sumber/Source: POLRES Kabupaten Bireuen / Resort Police Station of Bireuen Regency

**Tabel 4.3.29** Jumlah Eks Narkoba dan Eks Narapidana Menurut Kecamatan di Kabupaten Bireuen, 2019  
**Table** *Number of Former Drug and Former Inmate by Sub District in Bireuen Regency, 2019*

Kecamatan Subdistrict	Eks Narkoba Former Drug	Eks Narapidana Former Inmate
(1)	(2)	(3)
Samalanga	4	3
Sp Mamplam	14	29
Pandrah	2	1
Jeunieb	6	6
Peulimbang	13	20
Peudada	7	6
Juli	37	20
Jeumpa	15	50
Kota Juang	27	17
Kuala	9	10
Jangka	53	35
Peusangan	26	16
Psg Selatan	11	3
Psg Siblah Krueng	1	4
Makmur	-	3
Gandapura	1	11
Kuta Blang	1	18
<b>Bireuen</b>	<b>227</b>	<b>252</b>

Sumber/Source: Dinas Sosial Kabupaten Bireuen / Social Office of Bireuen Regency

**Tabel**  
**Table** 4.3.30**Jumlah Kendaraan Bermotor yang Terdaftar di Polres  
Kabupaten Bireuen, 2019**  
**Number of Registered Vehicles at Resort Police Station in  
Bireuen Regency, 2019**

Bulan Month	Ganti		Hilang		Mutasi		Jumlah Total
	R2	R4	R2	R4	R2	R4	
(1)	(2)	(3)	(4)	(5)	(6)	(7)	(8)
Januari	894	226	2	2	73	67	1 264
Februari	571	153	1	1	53	36	815
Maret	681	178	3	4	73	58	997
April	640	191	2	2	53	62	950
Mei	681	231	5	1	56	59	1 033
Juni	574	170	2	2	22	48	818
Juli	784	279	3	3	58	63	1 190
Agustus	849	217	3	3	66	61	1 199
September	992	248	4	1	79	75	1 399
Oktober	918	245	4	2	56	70	1 295
Nopember	741	256	4	2	40	81	1 124
Desember	862	261	2	3	45	77	1 250
<b>Bireuen</b>	<b>9 187</b>	<b>2 655</b>	<b>35</b>	<b>26</b>	<b>674</b>	<b>757</b>	<b>13 334</b>

Sumber/Source: POLRES Kabupaten Bireuen / Resort Police Station of Bireuen Regency

**Tabel** 4.3.31 **Jumlah Pengeluaran Sim A pada Polres Kabupaten Bireuen, 2019**  
**Table** *Number of A Driving License Released at Resort Police Station of Bireuen Regency, 2019*

Bulan Month	Baru			Perpanjang			Hilang/Rusak		
	B	KH	U	B	KH	U	B	KH	U
(1)	(2)	(3)	(4)	(5)	(6)	(7)	(8)	(9)	(10)
Januari	218		15	219		35	2		-
Februari	114		19	208		32	4		1
Maret	131		13	213		28	-		-
April	144		13	187		25	1		-
Mei	157		6	220		28	1		-
Juni	138		9	285		40	2		-
Juli	205		18	340		52	2		-
Agustus	135		13	310		45	1		-
September	160		13	279		40	5		1
Oktober	186		21	332		34	5		-
Nopember	131		22	267		30	2		-
Desember	196		27	279		26	5		1
<b>Bireuen</b>	<b>1 915</b>		<b>189</b>	<b>3 139</b>		<b>415</b>	<b>30</b>		<b>3</b>

Catatan/Note: B : Pribadi U : Umum KH : Khusus  
 Sumber/Source: POLRES Kabupaten Bireuen / Resort Police Station of Bireuen Regency

**Tabel**  
**Table** 4.3.32

**Jumlah Pengeluaran Sim B-I pada Polres Kabupaten  
Bireuen, 2019**  
*Number of B-I Driving License Released at Resort Police  
Station of Bireuen Regency, 2019*

Bulan Month	Baru		Perpanjang		Hilang/Rusak	
	B	U	B	U	B	U
(1)	(2)	(3)	(4)	(5)	(6)	(7)
Januari	7	16	17	62	-	-
Februari	2	14	13	49	-	-
Maret	6	17	12	45	-	-
April	5	25	13	59	-	-
Mei	3	12	5	62	-	-
Juni	2	16	14	96	-	-
Juli	1	29	22	127	-	-
Agustus	4	14	7	61	-	-
September	3	28	9	60	-	-
Oktober	4	26	11	63	-	-
Nopember	7	22	13	71	-	-
Desember	3	13	19	91	-	-
<b>Bireuen</b>	<b>47</b>	<b>232</b>	<b>155</b>	<b>846</b>	<b>-</b>	<b>-</b>

Catatan/Note: B : Pribadi U : Umum

Sumber/Source: POLRES Kabupaten Bireuen / Resort Police Station of Bireuen Regency

**Tabel 4.3.33** Jumlah Pengeluaran Sim B-II pada Polres Kabupaten Bireuen, 2019  
**Table** Number of B-II Driving License Released at Resort Police Station of Bireuen Regency, 2019

Bulan Month	Baru		Perpanjang		Hilang/Rusak	
	B	U	B	U	B	U
(1)	(2)	(3)	(4)	(5)	(6)	(7)
Januari	-	1	-	24	-	-
Februari	-	5	-	24	-	-
Maret	-	7	-	19	-	-
April	-	6	-	27	-	-
Mei	-	5	-	20	-	-
Juni	-	7	-	39	-	-
Juli	-	8	-	41	-	-
Agustus	-	5	-	20	-	-
September	-	12	-	19	-	-
Oktober	-	14	-	20	-	-
Nopember	-	12	-	21	-	-
Desember	-	12	-	33	-	-
<b>Bireuen</b>	-	<b>94</b>	-	<b>307</b>	-	-

Catatan/Note: B : Pribadi U : Umum

Sumber/Source: POLRES Kabupaten Bireuen / Resort Police Station of Bireuen Regency



**Tabel** 4.3.34 **Jumlah Pengeluaran Sim C Pada Polres Kabupaten Bireuen, 2019**  
**Table** 4.3.34 **Number of C Driving License Released at Resort Police Station of Bireuen Regency, 2019**

Bulan Month	Baru	Perpanjang	Hilang/Rusak
(1)	(2)	(3)	(4)
Januari	458	526	3
Februari	252	471	3
Maret	271	449	-
April	357	493	1
Mei	256	447	2
Juni	314	705	2
Juli	537	951	3
Agustus	568	902	3
September	680	1,089	9
Oktober	549	1,511	7
Nopember	478	1,355	4
Desember	423	752	7
<b>Bireuen</b>	<b>5 143</b>	<b>9 651</b>	<b>44</b>

Sumber/Source: POLRES Kabupaten Bireuen / Resort Police Station of Bireuen Regency

**Tabel** 4.3.35 **Jumlah Yayasan/ Organisasi Sosial yang Bergerak di Bidang Usaha Kesejahteraan Sosial (UKS) di Kabupaten Bireuen, 2019**  
**Number of Social Organization Moving on Social Welfare Effort in Bireuen Regency, 2019**

Kecamatan Subdistrict	Jumlah Total	Tercatat Noted Down	Status	
			Terdaftar Registered	Dikukuhkan Installed
(1)	(2)	(3)	(4)	(5)
Samalanga	1	-	1	-
Simpang Mamplam	3	-	3	-
Pandrah	1	-	1	-
Jeunieb	2	-	2	-
Peulimbang	-	-	-	-
Peudada	-	-	-	-
Juli	-	-	-	-
Jeumpa	-	-	-	-
Kota Juang	1	-	1	-
Kuala	-	-	-	-
Jangka	-	-	-	-
Peusangan	-	-	-	-
Peusangan Selatan	-	-	-	-
Peusangan Siblah Krueng	-	-	-	-
Makmur	1	-	1	-
Gandapura	1	-	1	-
Kutablang	-	-	-	-
<b>Bireuen</b>	<b>10</b>	<b>-</b>	<b>10</b>	<b>-</b>

Sumber/Source: Dinas Sosial Kabupaten Bireuen / Social Office of Bireuen Regency

**Tabel 4.3.36** Jumlah Karang Taruna Menurut Kecamatan di Kabupaten Bireuen, 2019  
**Table** *Number of Karang Taruna by Sub District in Bireuen Regency, 2019*

Kecamatan Subdistrict	Jumlah Desa Number of Villages*	Pengurus Karang Taruna Kecamatan	Jumlah Karang Taruna Desa
(1)	(2)	(3)	(3)
Samalanga	46	1	46
Simpang Mamplam	41	1	41
Pandrah	19	-	19
Jeunieb	43	-	43
Peulimbang	22	1	22
Peudada	52	-	52
Juli	36	1	36
Jeumpa	42	1	42
Kota Juang	23	1	23
Kuala	20	1	20
Jangka	46	-	46
Peusangan	69	1	69
Peusangan Selatan	21	1	21
Peusangan Siblah Krueng	21	1	21
Makmur	27	1	27
Gandapura	40	1	40
Kutablang	41	1	41
<b>Bireuen</b>	<b>609</b>	<b>13</b>	<b>609</b>

Catatan/Note: Pengurus Karang Taruna Kecamatan Pandrah, Peudada, dan Jangka adalah pelaksana tugas. Sedangkan Kecamatan Jeunieb masih menunggu SK

Sumber/Source: Dinas Sosial Kabupaten Bireuen / Social Office of Bireuen Regency

**Tabel 4.3.37** Jumlah Penderita Cacat Menurut Kecamatan di Kabupaten Bireuen, 2019  
**Number of Disabled by Sub District di Bireuen Regency, 2019**

Kecamatan Subdistrict	Tuna Netra Blind	Bisu/Tuli Deaf	Cacat Tubuh Handicap	Cacat Mental	Bibir Sumbing Harelip
(1)	(2)	(3)	(4)	(5)	(6)
Samalanga	19	48	65	84	-
Simpang Mamplam	49	50	85	129	-
Pandrah	15	20	38	39	-
Jeunieb	29	52	94	153	-
Peulimbang	23	33	67	39	-
Peudada	28	58	91	168	-
Juli	36	35	107	181	29
Jeumpa	28	37	84	272	1
Kota Juang	15	54	57	166	-
Kuala	14	28	48	122	-
Jangka	11	34	81	122	-
Peusangan	26	45	86	243	-
Peusangan Selatan	14	26	57	54	1
Peusangan Siblah Krueng	21	27	43	56	-
Makmur	28	34	65	53	-
Gandapura	15	22	30	185	-
Kutablang	32	27	49	76	-
<b>Bireuen</b>	<b>403</b>	<b>630</b>	<b>1 147</b>	<b>2 142</b>	<b>31</b>

Sumber/Source: Dinas Sosial Kabupaten Bireuen / Social Office of Bireuen Regency

**Tabel**  
**Table** 4.3.38**Jumlah Sampah Per Hari Menurut Kecamatan di  
Kabupaten Bireuen, 2019**  
*Number of Rubbish per Day by Sub District in Bireuen  
Regency, 2019*

Kecamatan Subdistrict	Sampah Per Hari (m <sup>3</sup> ) Volume
(1)	(2)
Samalanga	
Simpang Mamplam	11
Pandrah	
Jeunieb	
Peulimbang	9
Peudada	
Juli	-
Jeumpa	
Kota Juang	85
Kuala	
Jangka	
Peusangan	22
Peusangan Selatan	-
Peusangan Siblah Krueng	-
Makmur	-
Gandapura	
Kutablang	9
<b>Bireuen</b>	<b>136</b>

Sumber/Source: Dinas Perumahan Rakyat, Kawasan Permukiman, dan Lingkungan Hidup Kabupaten Bireuen  
Office of Public Housing, Residential Area, and Environment of Bireuen Regency

**Tabel 4.3.39** Jumlah Petugas Kebersihan Menurut Kecamatan di Kabupaten Bireuen, 2019  
*Number of Cleanliness Officials by Sub District in Bireuen Regency, 2019*

Kecamatan Subdistrict	Petugas Kebersihan Officials
(1)	(2)
Samalanga	11
Simpang Mamplam	1
Pandrah	2
Jeunieb	11
Peulimbang	4
Peudada	15
Juli	1
Jeumpa	3
Kota Juang	157
Kuala	-
Jangka	1
Peusangan	26
Peusangan Selatan	-
Peusangan Siblah Krueng	-
Makmur	-
Gandapura	8
Kutablang	8
<b>Bireuen</b>	<b>248</b>

Sumber/Source: Dinas Perumahan Rakyat, Kawasan Permukiman, dan Lingkungan Hidup Kabupaten Bireuen  
*Office of Public Housing, Residential Area, and Environment of Bireuen Regency*

**Tabel**  
**Table** 4.3.40**Jumlah Mobil Pengangkut Sampah Menurut Kecamatan  
di Kabupaten Bireuen, 2019**  
**Number of Rubbish Dump Truck by Sub District in Bireuen  
Regency, 2019**

Kecamatan Subdistrict	Mobil Angkutan
(1)	(2)
Samalanga	
Simpang Mamplam	2
Pandrah	
Jeunieb	
Peulimbang	1
Peudada	
Juli	-
Jeumpa	
Kota Juang	14
Kuala	
Jangka	
Peusangan	2
Peusangan Selatan	
Peusangan Siblah Krueng	-
Makmur	
Gandapura	
Kutablang	1
<b>Bireuen</b>	<b>20</b>

Sumber/Source: Dinas Perumahan Rakyat, Kawasan Permukiman, dan Lingkungan Hidup Kabupaten Bireuen  
Office of Public Housing, Residential Area, and Environment of Bireuen Regency

**Tabel** 4.3.41 **Jumlah Becak motor Sampah Menurut Kecamatan di Kabupaten Bireuen, 2019**  
**Table** *Number of Rubbish Small Pickup by Sub District in Bireuen Regency, 2019*

Kecamatan Subdistrict	Satuan Unit
(1)	(2)
Samalanga	-
Simpang Mamplam	-
Pandrah	-
Jeunieb	-
Peulimbang	-
Peudada	-
Juli	-
Jeumpa	-
Kota Juang	2
Kuala	-
Jangka	-
Peusangan	1
Peusangan Selatan	-
Peusangan Siblah Krueng	-
Makmur	-
Gandapura	-
Kutablang	1
<b>Bireuen</b>	<b>4</b>

Sumber/Source: Dinas Perumahan Rakyat, Kawasan Permukiman, dan Lingkungan Hidup Kabupaten Bireuen  
*Office of Public Housing, Residential Area, and Environment of Bireuen Regency*



**Tabel**  
**Table** 4.3.42**Jumlah Retribusi Pasar Menurut Kecamatan di Kabupaten Bireuen, 2019**  
**Number of Market Retribution by Sub District in Bireuen Regency, 2019**

Kecamatan Subdistrict	Nilai (Rp) Value (Rp)
(1)	(2)
Samalanga	68 180 000
Simpang Mamplam	3 600 000
Pandrah	3 000 000
Jeunieb	49 920 000
Peulimbang	5 040 000
Peudada	8 625 000
Juli	-
Jeumpa	-
Kota Juang	310 655 000
Kuala	-
Jangka	6 600 000
Peusangan	174 405 000
Peusangan Selatan	-
Peusangan Siblah Krueng	-
Makmur	-
Gandapura	71 670 000
Kutablang	21 720 000
<b>Bireuen</b>	<b>723 415 000</b>

Sumber/Source: Dinas Perumahan Rakyat, Kawasan Permukiman, dan Lingkungan Hidup Kabupaten Bireuen  
Office of Public Housing, Residential Area, and Environment of Bireuen Regency

**Tabel 4.3.43** Jumlah Retribusi Sampah Menurut Kecamatan di Kabupaten Bireuen, 2019  
**Number of Trush Retribution by Sub District in Bireuen Regency, 2019**

Kecamatan Subdistrict	Nilai (Rp) Value (Rp)
(1)	(2)
Samalanga	50 230 000
Simpang Mamplam	6 720 000
Pandrah	2 200 000
Jeunieb	43 700 000
Peulimbang	6 570 000
Peudada	14 720 000
Juli	-
Jeumpa	7 580 000
Kota Juang	409 253 000
Kuala	-
Jangka	8 460 000
Peusangan	107 502 000
Peusangan Selatan	-
Peusangan Siblah Krueng	-
Makmur	-
Gandapura	36 775 000
Kutablang	33 215 000
<b>Bireuen</b>	<b>726 925 000</b>

Sumber/Source: Dinas Perumahan Rakyat, Kawasan Permukiman, dan Lingkungan Hidup Kabupaten Bireuen  
 Office of Public Housing, Residential Area, and Environment of Bireuen Regency

**Tabel**  
**Table** 4.3.44

**Jumlah Pembangunan Rumah Sehat Sederhana Menurut Anggaran dan Menurut Kecamatan di Kabupaten Bireuen, 2019**  
***Number of Simple Household Development According to Government Budget by Sub District in Bireuen Regency, 2019***

Kecamatan Subdistrict	Anggaran Pendapatan Belanja Kabupaten (APBK) / Unit	Anggaran Pendapatan Belanja Aceh (APBA) / Unit
(1)	(2)	(3)
Samalanga	12	-
Simpang Mamplam	13	-
Pandrah	6	-
Jeunieb	11	-
Peulimbang	4	-
Peudada	9	-
Juli	23	-
Jeumpa	24	-
Kota Juang	34	-
Kuala	16	-
Jangka	18	-
Peusangan	39	-
Peusangan Selatan	7	-
Peusangan Siblah Krueng	13	-
Makmur	9	-
Gandapura	16	-
Kutablang	19	-
<b>Bireuen</b>	<b>273</b>	<b>-</b>

Sumber/Source: Dinas Perumahan Rakyat, Kawasan Permukiman, dan Lingkungan Hidup Kabupaten Bireuen  
*Office of Public Housing, Residential Area, and Environment of Bireuen Regency*

**Tabel** 4.3.45 **Jumlah Renovasi Rumah Menurut Kecamatan di Kabupaten Bireuen, 2019**  
**Table** *Number of House Renovation by Sub District in Bireuen Regency, 2019*

Kecamatan Subdistrict	Satuan Unit
(1)	(2)
Samalanga	-
Simpang Mamplam	-
Pandrah	-
Jeunieb	-
Peulimbang	-
Peudada	80
Juli	78
Jeumpa	35
Kota Juang	110
Kuala	57
Jangka	-
Peusangan	130
Peusangan Selatan	-
Peusangan Siblah Krueng	50
Makmur	60
Gandapura	80
Kutablang	-
<b>Bireuen</b>	<b>680</b>

Sumber/Source: Dinas Perumahan Rakyat, Kawasan Permukiman, dan Lingkungan Hidup Kabupaten Bireuen  
*Office of Public Housing, Residential Area, and Environment of Bireuen Regency*

#### 4.4 KEMISKINAN DAN PEMBANGUNAN MANUSIA POVERTY AND HUMAN DEVELOPMENT

**Tabel** 4.4.1 **Garis Kemiskinan dan Penduduk Miskin di Kabupaten Bireuen, 2010-2019**  
*Table* 4.4.1 **Poverty Line and Number of Poor People in Bireuen Regency, 2010-2019**

Tahun Year	Garis Kemiskinan (rupiah) Poverty Line (rupiah)	Jumlah Penduduk Miskin (ribu) Number of Poor People (thousand)	Persentase Penduduk Miskin Percentage of Poor People
(1)	(2)	(3)	(4)
2010	263 990	76,10	19,50
2011	286 617	76,30	19,06
2012	289 058	74,79	18,21
2013	292 308	73,94	17,65
2014	295 294	72,22	16,94
2015	301 027	73,14	16,94
2016	317 562	70,44	15,95
2017	335 314	71,54	15,87
2018	358 399	65,74	14,31
2019	393 198	63,60	13,56

Sumber/Source: Survei Sosial Ekonomi Nasional / National Socio Economic Survey

**Tabel**  
**Table** 4.4.2**Indeks Kedalaman Kemiskinan dan Indeks Keparahan Kemiskinan Menurut Daerah di Kabupaten Bireuen, 2010-2019**  
**Poverty Gap Index and Poverty Severity by Region in Bireuen District, 2010-2019**

Tahun Year	Indeks Kedalaman Kemiskinan Poverty Gap Index	Indeks Keparahan Kemiskinan Poverty Severity Index
(1)	(2)	(3)
2010	4,11	1,31
2011	3,46	1,00
2012	2,87	0,69
2013	2,80	0,67
2014	2,73	0,70
2015	2,21	0,47
2016	3,07	0,84
2017	2,99	0,81
2018	2,31	0,53
2019	1,77	0,40

Sumber/Source: Survei Sosial Ekonomi Nasional / National Socio Economic Survey

**Tabel** 4.4.3  
**Table**

**Jumlah Penerima Bantuan (Kepala Keluarga) dan Anggaran Bantuan Sosial Pangan Menurut Kecamatan di Kabupaten Bireuen, 2019**  
**Number of Recipients (Head of Household) and Food Assistance Budget by Subdistrict in Bireuen Regency, 2019**

Kecamatan Subdistrict	Jumlah Penerima Bantuan (kepala keluarga) Number of Beneficiaries (head of household)		Jumlah Anggaran (rupiah) Budget Amount (rupiahs)	
	Rencana Planning	Realisasi Realization	Rencana Planning	Realisasi Realization
(1)	(2)	(3)	(4)	(5)
Samalanga	1,944	1,903	291,600,000	285,450,000
Sp Mamplam	2,736	2,670	410,400,000	400,500,000
Pandrah	998	973	149,700,000	145,950,000
Jeunieb	2,598	2,543	389,700,000	381,450,000
Peulimbang	1,299	1,253	194,850,000	187,950,000
Peudada	2,831	2,725	424,650,000	408,750,000
Juli	3,410	3,271	511,500,000	490,650,000
Jeumpa	3,237	3,131	485,550,000	469,650,000
Kota Juang	1,743	1,670	261,450,000	250,500,000
Kuala	1,455	1,418	218,250,000	212,700,000
Jangka	2,946	2,863	441,900,000	429,450,000
Peusangan	3,208	3,094	481,200,000	464,100,000
Psg Selatan	1,667	1,593	250,050,000	238,950,000
Psg Siblah Krueng	1,420	1,375	213,000,000	206,250,000
Makmur	1,896	1,814	284,400,000	272,100,000
Gandapura	2,047	1,938	307,050,000	290,700,000
Kuta Blang	1,891	1,815	283,650,000	272,250,000
<b>Bireuen</b>	<b>37,326</b>	<b>36,049</b>	<b>5,598,900,000</b>	<b>5,407,350,000</b>

Sumber/Source: Dinas Sosial Kabupaten Bireuen / Social Office of Bireuen Regency

**Tabel**  
**Table** 4.4.4**Indeks Pembangunan Manusia di Kabupaten Bireuen,  
2014-2019**  
*Human Development Index in Bireuen Regency, 2014-2019*

Kabupaten Regency	2014	2015	2016	2017	2018	2019
(1)	(2)	(3)	(4)	(5)	(6)	(7)
Bireuen	68,71	69,77	70,21	71,11	71,37	72,27

Sumber/Source: Survei Sosial Ekonomi Nasional / *National Socio Economic Survey*



### Produksi Sayur dan Buah (kwintal)

	Bayam <b>5.056</b>		Cabai Besar <b>10.539</b>		Jamur <b>16.590</b>
	Kacang Panjang <b>23.984</b>		Kangkung <b>14.784</b>		Ketimun <b>58.758</b>
	Semangka <b>23.925</b>		Durian <b>6.903</b>		Jeruk Besar <b>58.656</b>
	Mangga <b>28.085</b>		Pepaya <b>15.658</b>		Pisang <b>68.607</b>

### Produksi Daging Ternak (ton)

	Sapi Potong <b>4.700</b>		Kerbau <b>263</b>		Kambing <b>3.648</b>
	Domba <b>777</b>		Ayam Kampung <b>670</b>		Ayam Petelur <b>168.651</b> <small>*dalam bentuk telur</small>
	Ayam Pedaging <b>805</b>		Itik <b>122</b>		



**PENJELASAN TEKNIS****TECHNICAL NOTES**

1. Data pokok tanaman pangan yang dikumpulkan adalah luas panen dan produktivitas (hasil per hektar). Produksi tanaman pangan merupakan hasil perkalian antara luas panen dengan produktivitas. Pengumpulan data luas panen dilakukan setiap bulan dengan pendekatan area kecamatan di seluruh wilayah Indonesia. Pengumpulan data produktivitas dilakukan melalui pengukuran langsung pada plot ubinan berukuran 2½ m x 2½ m. Pengumpulan data produktivitas dilakukan setiap subround (empat bulanan) pada waktu panen petani.
  2. Data produksi padi dan palawija yang disajikan adalah dalam kualitas: gabah kering giling (padi), pipilan kering (jagung), biji kering (kedelai dan kacang tanah), dan umbi basah (ubi kayu dan ubi jalar).
  3. Tanaman sayuran dan buah-buahan semusim  
Tanaman sayuran semusim adalah tanaman sumber vitamin, garam mineral dan lain-lain yang dikonsumsi dari bagian tanaman yang berupa daun, bunga, buah, dan umbinya, yang berumur kurang dari satu tahun. Tanaman buah-buahan semusim adalah tanaman sumber vitamin,
1. *The main food crops data collected consists of harvested area and productivity (yield per hectare). Food crops production is generated by harvested area multiplied by productivity. The harvested area data is collected every month using sub district area approach in all subdistrict in Indonesia. The productivity data collection is conducted by a direct measurement in 2½m x 2½m crop cutting plot. The productivity measurement is conducted in every subround (four monthly) at the time when farmers are harvesting their crops.*
  2. *Production of paddy and secondary crops data are presented in the form of: dry unhusked rice (paddy), dry loose maize (maize), dry shells crops (soybeans and peanuts), and fresh roots (cassava and sweet potatoes).*
  3. *Seasonal vegetable and fruit plants Seasonal vegetable plants are plants which are the sources of vitamin, mineral salt, etc, consumed from the part of the plant in the form of leaf, flower, fruit, and root with the age of less than one year Seasonal fruit plants are plants which are the sources of vitamin, mineral salt, etc, consumed from the part of the plant in the form*

garam mineral, dan lain-lain yang dikonsumsi dari bagian tanaman yang berupa buah, berumur kurang dari satu tahun, tidak berbentuk pohon/rumpun tetapi menjalar dan berbatang lunak.

*of fruits. These plants are creeps with the age of less than one year.*

4. Tanaman buah-buahan dan sayuran tahunan  
Tanaman buah-buahan tahunan adalah tanaman sumber vitamin, garam mineral, dan lain-lain yang dikonsumsi dari bagian tanaman yang berupa buah dan merupakan tanaman tahunan. Tanaman sayuran tahunan adalah tanaman sumber vitamin, garam mineral, dan lain-lain yang dikonsumsi dari bagian tanaman yang berupa daun dan atau buah yang berumur lebih dari satu tahun

4. *Annual fruit and vegetable plants*  
*Annual fruit plants are plants which are the sources of vitamin, contained mineral salt, etc, consumed from the part of plant in the form of fruit and more than one year of age. Annual vegetable plants are plants which are the sources of vitamin, contained mineral salt, etc, consumed from the part of the plant in the form of vegetable and more than one year of age.*

5. Tanaman biofarmaka adalah tanaman yang bermanfaat untuk obat-obatan, kosmetik, dan kesehatan yang dikonsumsi atau digunakan dari bagian-bagian tanaman seperti daun, batang, buah, umbi (rimpang) ataupun akar.

5. *Medicinal plants are plants which are useful for medicine. It is consumed from part of the plant such as leaf, flower, fruit, tuber, and root.*

6. Tanaman hias adalah tanaman yang mempunyai nilai keindahan baik bentuk, warna daun, tajuk maupun bunganya, sering digunakan untuk penghias pekarangan dan lain sebagainya.

6. *Ornamental plants are plants which have a beauty value, either in shape, colour of leaf or crown of flower, and they are often used as a yard decorator.*

7. Luas panen tanaman hortikultura adalah luas tanaman sayuran,

7. *Harvested area of horticulture is area which vegetable, fruit, medicinal*

buah-buahan, biofarmaka, dan tanaman hias yang diambil hasilnya/dipanen pada periode pelaporan

*and ornamental plant of crop harvested during the period of report.*

8. Luas panen untuk tanaman sayuran adalah luas tanaman yang dipanen sekaligus/habis/dibongkar dan luas tanaman yang dipanen berkali-kali (lebih dari satu kali)/belum habis. Tanaman yang dipanen sekaligus/habis/dibongkar adalah tanaman yang sehabis panen langsung dibongkar/dicabut, terdiri dari bawang merah, bawang putih, bawang daun, kentang, kol/kubis, kembang kol, petsai/sawi, wortel, lobak, dan kacang merah. Tanaman yang dipanen berkali-kali (lebih dari satu kali)/belum habis adalah tanaman yang pemanenannya lebih dari satu kali dan biasanya dibongkar apabila panen terakhir sudah tidak memadai lagi, terdiri dari: kacang panjang, cabe besar, cabe rawit, jamur, tomat, terung, buncis, ketimun, labu siam, kangkung, bayam, melon, semangka, dan blewah.

8. *Harvested area of vegetables is area of entirely plant harvested/ demolished and plant harvested several times/undemolished. Entirely plants harvested/ demolished are plants usually harvested once and demolished to be substituted by other plants, consisting of: shallots, garlic, leeks, potato, cabbage, cauli flower, mustard green, carrots, chinese radish, and red kidney beans. Plants harvested several times/ undemolished are plants usually harvested more than once and demolished in the case that the last harvest was economically not profitable. They consist of : yard long beans, chili, small chili, mushroom, tomatoes, egg plant, french beans, cucumber, pumpkin/ chajota, swamp cabbage, spinach, melon, watermelon, and blewah .*

9. Produksi hortikultura adalah hasil menurut bentuk produk dari setiap tanaman sayuran, buah-buahan, biofarmaka dan tanaman hias yang diambil berdasarkan luas yang dipanen/ tanaman yang menghasilkan pada bulan/triwulan laporan.

9. *Horticulture production is the standard production quantity form of vegetable, fruit, medicinal and ornamental plant based on harvested area/ the number of production plants reported monthly/quarterly.*

10. Bentuk produksi perkebunan adalah; karet kering (karet), daun kering (teh dan tembakau), biji kering (kopi dan coklat), kulit kering (kayu manis dan kina), serat kering (rami), bunga kering (cengkeh), refined sugar (tebu dari perkebunan besar), gula mangkok (tebu dari perkebunan rakyat), ekuivalen kopra (kopra), biji dan bunga (pala) serta minyak daun (sereh).
10. *10. Production of estates crops are follows: dry rubber (rubber); dry leaves (tea and tobacco); dry beans (cofee and cocoa); dry bark (cassiavera and cinchona); dry fibre (rosella); dry flowers/buds (cloves); refined sugar (sugar cane from estate); cup sugar (sugar cane from smallholders); copra (copra); seeds and buds (nutmeg); and leaf oil (citronella).*
11. Data Statistik Kehutanan sebagian besar merupakan data sekunder yang bersumber dari Dinas Perkebunan dan Kehutanan Kabupaten Bireuen.
11. *Most of forestry statistics are secondary data obtained from the Estates and Forestry Office of Bireuen Regency.*
12. Kawasan hutan adalah wilayah tertentu yang berupa hutan, yang ditunjuk dan atau ditetapkan oleh pemerintah untuk dipertahankan keberadaannya sebagai hutan tetap. Hal ini untuk menjamin kepastian hukum mengenai status kawasan hutan, letak batas dan luas suatu wilayah tertentu yang sudah ditunjuk menjadi kawasan hutan tetap.
12. *Forest Area is a specific territory of forest ecosystem determined and or decided by the government as a permanent forest. Such decision is important to maintain the size of forest area and to ensure its legitimation and boundary demarcation of permanent forest.*
13. Kawasan hutan Indonesia ditetapkan oleh Menteri Kehutanan dalam bentuk Surat Keputusan Menteri Kehutanan tentang Penunjukan Kawasan Hutan dan Perairan Provinsi. Penunjukan Kawasan Hutan ini disusun berdasarkan hasil
13. *Indonesian forest area is determined by the Minister of Forestry in the format of Ministerial Decree on the Designation of Provincial Forest Area and Inland Water, Coastal and Marine Ecosystem. The designation of Forest Area is formulated based on integrated*

pemaduserasian antara Rencana Tata Ruang Wilayah Provinsi (RTRWP) dengan Tata Guna Hutan Kesepakatan (TGHK).

*and harmonized of Provincial Spatial Planning (RTRWP) and Forest Land Use by Concensus (TGHK).*

14. Penunjukan kawasan hutan mencakup pula kawasan perairan yang menjadi bagian dari Kawasan Suaka Alam (KSA) dan Kawasan Pelestarian Alam (KPA).
  15. Kawasan Suaka Alam (KSA) adalah kawasan dengan ciri khas tertentu, baik di darat maupun di perairan yang mempunyai fungsi pokok sebagai kawasan pengawetan keanekaragaman tumbuhan dan satwa serta ekosistemnya, yang juga berfungsi sebagai wilayah sistem penyangga kehidupan.
  16. Kawasan Pelestarian Alam (KPA) adalah kawasan dengan ciri khas tertentu, baik di darat maupun di perairan yang mempunyai fungsi pokok perlindungan sistem penyangga kehidupan, pengawetan keanekaragaman jenis tumbuhan dan satwa, serta pemanfaatan secara lestari sumber daya alam hayati dan ekosistemnya.
  17. Berdasarkan Undang-Undang No. 41 Tahun 1999 tentang Kehutanan, kawasan hutan dibagi ke dalam kelompok Hutan Konservasi, Hutan Lindung, dan Hutan Produksi.
14. *The designation of forest area in some cases also covers inland water, coastal and marine ecosystem that may become part of Sanctuary Reserve Area (KSA) and Nature Conservation Area (KPA).*
  15. *A Sanctuary Reserve Area is a specific terrestrial or aquatic area having specific criteria for preserving biodiversity plant and animal as well as ecosystem, which also serve as life support system.*
  16. *A Nature Conservation area is a specific terrestrial or aquatic area whose main function is to serve life support system and preserve diversity of plant and animal species, as well as to provide a sustainable utilization of living resources and their ecosystems.*
  17. *In accordance to the Act on Forestry No. 41/1999, forest area is categorized as Conservation Forest, Protection Forest and Production Forest.*

18. Hutan Konservasi adalah kawasan hutan dengan ciri khas tertentu, yang mempunyai fungsi pokok pengawetan keanekaragaman tumbuhan dan satwa serta ekosistemnya.
19. Hutan Lindung adalah kawasan hutan yang mempunyai fungsi pokok sebagai perlindungan sistem penyangga kehidupan untuk mengatur tata air, mencegah banjir, mengendalikan erosi, mencegah intrusi air laut, dan memelihara kesuburan tanah.
20. Hutan Produksi adalah kawasan hutan yang mempunyai fungsi pokok memproduksi hasil hutan. Hutan produksi terdiri dari Hutan Produksi Tetap (HP), Hutan Produksi Terbatas (HPT), dan Hutan Produksi yang dapat dikonversi.
21. Hutan Konservasi terdiri dari: Kawasan suaka alam berupa Cagar Alam (CA) dan Suaka Margasatwa (SM); Kawasan pelestarian alam berupa Taman Nasional (TN), Taman Hutan Raya (THR), dan Taman Wisata Alam (TWA); Taman Buru (TB). Taman Buru adalah kawasan hutan yang ditetapkan sebagai tempat wisata berburu.
22. Produksi hasil hutan utama yang dihasilkan dari hutan adalah kayu bulat. Produksi
18. *Conservation Forest is a forest area having specific characteristic established for the purposes of conservation of animal and plant species as well as their ecosystem.*
19. *Protection Forest is a forest area designated to serve life support system, maintain hydrological system, prevent of flood, erosion control, seawater intrusion, and maintain soil fertility.*
20. *Production Forest is a forest area designated mainly to promote sustainable forest production. Production forest is classified as permanent production forest, limited production forest, and convertible production forest.*
21. *Conservation Forest is divided into: Sanctuary Reserve area consists of Strict Nature Reserve and Wildlife Sanctuary. Nature conservation area consists of National Park (TN), Grand Forest Park (THR), and Nature Recreation Park (TWA); Game Hunting Park (TB) Game Hunting Park is forest area devoted for game hunting recreation.*
22. *The main product of commercial forest operation is log. The log is harvested from various sources*



kayu bulat ini dihasilkan dari hutan alam melalui kegiatan perusahaan Hak Pengusahaan Hutan (HPH/IUPHHK), kegiatan ijin pemanfaatan kayu (IPK) dalam rangka pembukaan wilayah hutan, pembangunan Hutan Tanaman Industri (HTI), serta kegiatan hutan rakyat.

*such as natural forest granted to concessionaires (IUPHHK/ HPH), land clearing activities (IPK), industrial forest plantation (HTI) and community forest.*

23. Kayu Gergajian merupakan kayu hasil konversi kayu bulat dengan menggunakan mesin gergaji, mempunyai bentuk yang teratur dengan sisi-sisi sejajar dan sudut-sudutnya siku dengan ketebalan tidak lebih dari 6 cm dan kadar air tidak lebih dari 18 persen. Kayu gergajian yang diolah langsung dari kayu bulat, wajib didukung dengan dokumen yang sah.
23. *Sawn Timber Constitutes a sawmill product derived from logs as raw material. The product is characterized with regular forms having parallel sides at right angle to each other, thickness not more than 6 cm and moisture content not to exceed 18 percent. Sawn timber produced directly from logs must be certified by a legal document.*
24. Kayu Lapis adalah panel kayu yang tersusun dari lapisan veneer dibagian luarnya, sedangkan dibagian intinya (core) bisa berupa veneer atau material lain, diikat dengan lem kemudian di-press (ditekan) sedemikian rupa sehingga menjadi panel yang kuat. Termasuk dalam artian ini adalah kayu lapis yang dilapisi lagi dengan material lain.
24. *Plywood is wood panel consisting of layers pressed together in between veneers; the core may be veneer or some other material, bound together with glue and pressed tightly together to make a strong panel. Included to this definition is plywood covered with other materials.*
25. Data populasi ternak merupakan data sekunder yang bersumber dari Dinas Perkebunan dan Kehutanan Kabupaten Bireuen.
25. *Data of domestic livestock population are secondary data obtained from the Estates and Forestry Office of Bireuen Regency*
26. Data statistik perikanan merupakan data sekunder
26. *Fishery Statistics are secondary data obtained from the Ocean and*

yang bersumber dari Dinas Kelautan dan Perikanan Kabupaten Bireuen.Budidaya.

*Fishery Office of Bireuen Regency.*

27. Rumah Tangga Perikanan Tangkap adalah rumah tangga yang melakukan kegiatan penangkapan ikan/ binatang air lainnya/tanaman air dengan tujuan sebagian/ seluruh hasilnya untuk dijual.

*27. A capture fishery household is a household conducting activities in catching fishes/ other aquatic animals/aquatic plants, for which the products are wholly or partly to be sold.*

28. Rumah Tangga Perikanan Budidaya adalah rumah tangga yang melakukan kegiatan budidaya ikan/ binatang air lainnya/tanaman air dengan tujuan sebagian/ seluruh hasilnya untuk dijual.

*28. An aquaculture fishery household is a household conducting activities in culturing fishes/ other aquatic animals/aquatic plants, for which the products are wholly or partly to be sold.*

<https://biruencab.go.id>

**ULASAN****DESCRIPTION****Perkebunan**

Terdapat berbagai jenis tanaman yang diusahakan oleh perkebunan rakyat, baik tanaman perkebunan berumur pendek seperti nilam maupun perkebunan berumur panjang seperti karet, kelapa, kopi, lada, kakao dan lainnya. Hanya saja yang cukup menonjol adalah kelapa dan pinang, sementara kelapa sawit diusahakan oleh perkebunan besar.

Berdasarkan data Dinas Pertanian di Bireuen, secara keseluruhan luas areal tanaman kelapa mencapai 16.330 ha pada tahun 2019. Dengan luas areal yang meningkat dari tahun lalu, nilai produksi tahun 2018 ternyata mengalami peningkatan sebesar 0,25 persen. Produksi terbesar selanjutnya adalah pinang dan kelapa sawit, yang sama-sama mengalami penurunan produksi dari tahun lalu, masing-masing sebesar 5.498,08 ton dan 3.990,13 ton.

**Tanaman Pangan**

Sebagian besar para petani di Kabupaten Bireuen mempunyai kegiatan pokok di subsektor pertanian tanaman pangan, seperti padi-padian, palawija, dan hortikultura. Usaha tanaman pangan pada kenyataannya merupakan sektor usaha utama yang dikelola dengan manajemen yang sangat sederhana dengan hasil yang

**Estate Crops**

*There are various types of crops grown by smallholder, both short-lived tree crops such as patchouli and long-lived plantations such as rubber, coconut, coffee, pepper, cocoa and others. The most prominent are coconut and areca nut, while palm oil cultivated by large estates.*

*Based on data from the Department of Agriculture in Bireuen, the total area of coconut plant reaches 16.330 ha in 2019. With the same area as last year, the production value in 2019 increased by 0,25 percent. Furthermore, areca nut and oil palm are both decrease production from previous year with production value of 5.498,08 tons and 3.990,13 tons.*

**Food Crops**

*Most of the farmers in Bireuen Region have basic activities in food crops sub-sector, such as paddy, crops, and horticulture. In fact, Food crops are the main business sector managed with simple management, so the results are just sufficient to meet the needs of daily living.*

hanya cukup untuk pemenuhan kebutuhan hidup sehari-hari.

Peningkatan produksi tanaman pangan hingga saat ini hanya dilakukan dengan intensifikasi peningkatan hasil per satuan luas lahan. Hal ini disebabkan oleh keterbatasan sumber daya alam yang dimiliki yaitu berupa lahan dan air. Peningkatan teknologi pertanian sebenarnya sangat diperlukan untuk meningkatkan produksi tanpa perluasan luas lahan.

Sub-sektor tanaman pangan merupakan salah satu sub-sektor pada sektor pertanian. Sub-sektor ini mencakup tanaman padi, jagung, ubi kayu, ubi jalar, dan kacang kedelai.

Pada tahun 2019, produksi padi tercatat sebesar 252.927 ton atau mengalami penurunan sebesar 3,4 persen dari tahun sebelumnya. Tetapi dari produktivitasnya justru meningkat sebesar 1,88 persen dari tahun sebelumnya menjadi 65,13 kuintal per hektar.

Seperti tahun lalu, produksi palawija tahun ini didominasi oleh jagung sebesar 14.716 ton kemudian disusul oleh ubi kayu sebesar 3.455 ton, serta ubi jalar dan kedelai masing-masing sebesar 362 ton dan 136 ton.

### **Peternakan**

Dalam konteks ini, ternak dapat

*Today, intensification or increase in yield per unit area of land is the only way to increase production of food crops. It's caused by limited natural resources such as land and water. Improvement in agricultural technology is actually needed to increase production without expansion of land area.*

*Food crops sub - sector is one of the sub - sectors in the agricultural sector. This sub-sector includes crops of paddy, maize, cassava, sweet potatoes, and soybeans.*

*In 2019, paddy production was recorded at 352.927 tons or decreased by 3,4 percent from the previous year. But, its productivity increased by 1,88 percent from the previous year to 65,13 kw/ha.*

*In contrast to last year, crops production this year was dominated by corn of 14.716 tons followed by cassava of 3.455 tons, then sweet potato and soybean each of 362 tons and 136 tons.*

### **Livestocks**

*In this context, livestock can be divided*

dibedakan menjadi 3 (tiga) kelompok, yaitu ternak besar, ternak kecil, dan ternak unggas. Populasi ternak besar terdiri sapi, kerbau dan kuda, populasi ternak kecil terdiri dari domba, kambing dan babi. Ternak unggas terdiri dari ayam buras, ayam ras peterlur, ayam ras pedaging dan itik.

Dalam kelompok ternak besar, jumlah populasi ternak sapi di Bireuen mencapai 63.709 ekor. Sementara populasi kerbau mencapai 2.271 ekor. Sementara untuk perkembangan ternak kecil, baik kambing maupun domba mengalami kenaikan lebih dari 2 kali lipat dari tahun sebelumnya. Sedangkan unggas semua mengalami kenaikan kecuali Ayam petelur.

### **Perikanan**

Data perikanan tahun 2019 mencatat bahwa produksi terbesar perikanan laut berasal dari ikan tongkol sebesar 5.916,92 ton, disusul oleh ikan teri sebanyak 1.329,36 ton. Sementara produksi perikanan budidaya yang paling besar adalah ikan bandeng, dengan produksi sebesar 6.235,01 ton.

*into 3 (three) groups, namely large livestock, small livestock, and poultry. Large livestock populations consist of cows, buffaloes and horses, small livestock populations composed of sheep, goats and pigs. Poultry consists of native chicken, brown race chicken, broiler and duck.*

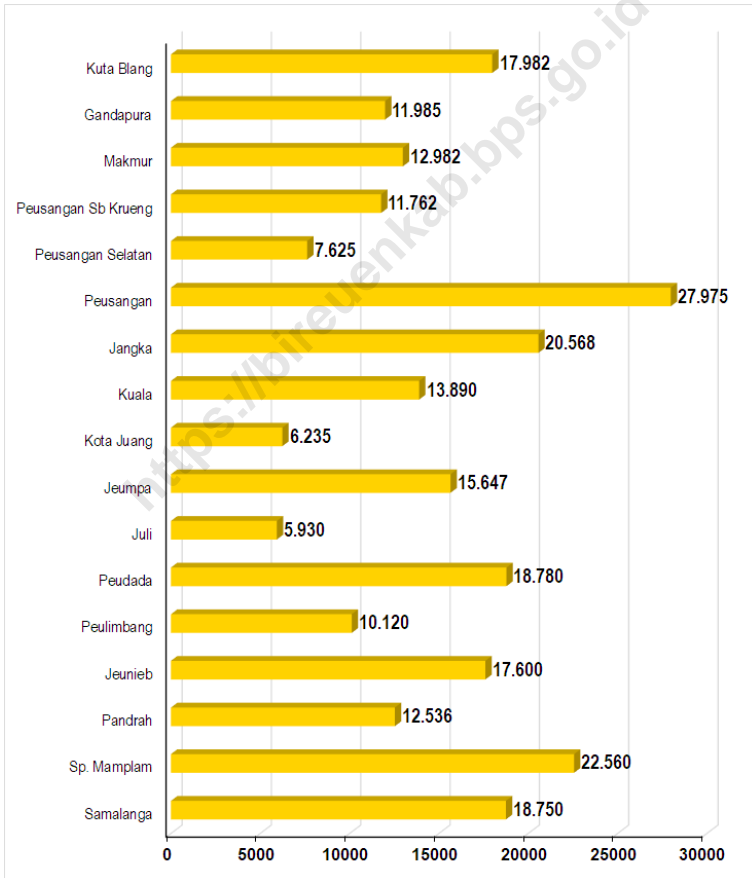
*In the large livestock group, the number of cow population in Bireuen reaches 63.709. While the buffalo population reaches 2.271. While for the development of small livestock group, both goats and sheep have increased more than 2-fold from the previous year. While all poultry have increased except for Layer.*

### **Fishery**

*The data of fishery in 2019 reported that the largest production of marine fisheries is mackarel tuna by 5.916,92 tons and followed by anchovy by 1.329,36 tons. While the largest production of Aquaculture is milkfish by 6.235,01 tons.*

**Gambar** 5.1  
**Figures**

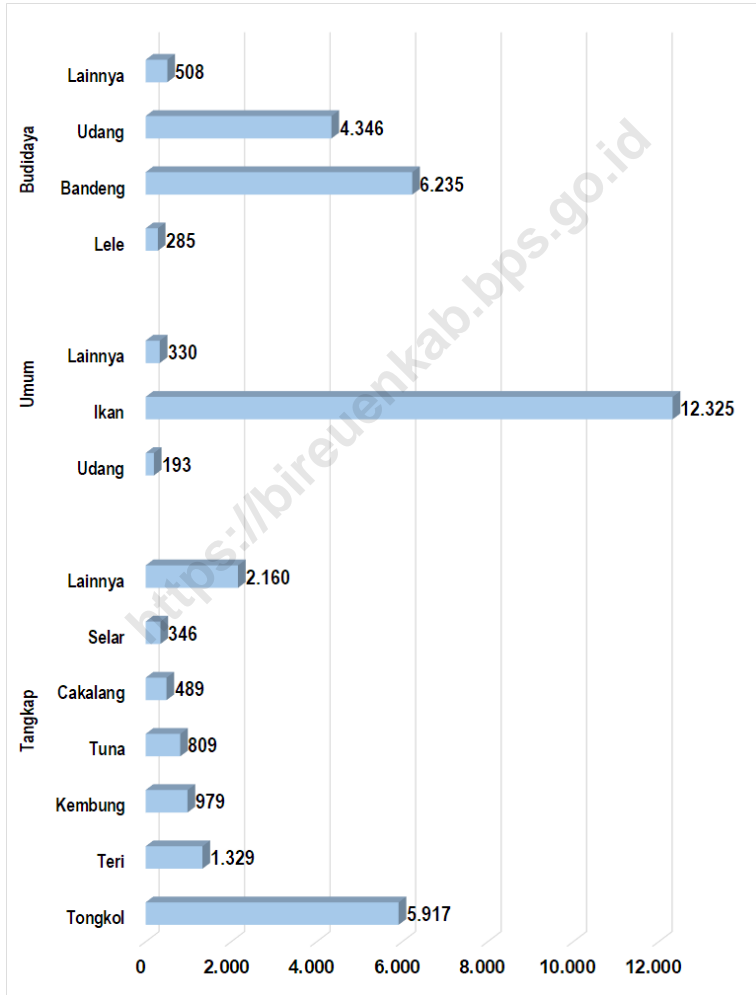
**Produksi Padi Menurut Kecamatan (ton) di Kabupaten Bireuen, 2019**  
**Paddy Production by Subdistrict (tons) in Bireuen Regency, 2019**



Sumber/Source : Dinas Pertanian Kabupaten Bireuen / Agriculture Office of Bireuen Regency

**Gambar** 5.2  
**Figures**

**Volume Produksi Menurut Jenis Perikanan dan Jenis Ikan di Kabupaten Bireuen (ton), 2019**  
**Volume Production by Type of Fisheries and Kind of Fish in Bireuen Regency, 2019**



Sumber/Source : Dinas Ketahanan Pangan dan Perikanan Kabupaten Bireuen / Food Security and Fisheries Office of Bireuen Regency

<https://bireuenkab.bps.go.id>



## 5.1 HORTIKULTURA

### HORTICULTURE

**Tabel 5.1.1** Luas Panen Tanaman Sayuran dan Buah-Buahan Semusim Menurut Kecamatan dan Jenis Tanaman di Kabupaten Bireuen (ha), 2018 dan 2019  
**Harvested Area of Seasonal Vegetables and Fruits by Subdistrict and Kind of Plant in Bireuen Regency (ha), 2018 dan 2019**

Kecamatan Subdistrict	Bawang Daun Scallion		Bawang Merah Shallot	
	2018	2019	2018	2019
(1)	(2)	(3)	(4)	(5)
Samalanga	-	-	-	-
Sp Mamplam	-	-	4	7
Pandrah	-	-	-	-
Jeunieb	-	-	-	-
Peulimbang	-	-	-	-
Peudada	-	-	-	1
Juli	-	-	-	-
Jeumpa	-	-	-	1
Kota Juang	-	-	-	-
Kuala	-	-	1	5
Jangka	-	-	-	-
Peusangan	-	-	-	2
Psg Selatan	-	-	-	-
Psg Siblah Krueng	-	-	-	-
Makmur	-	-	-	-
Gandapura	-	-	-	-
Kutablang	-	-	-	1
<b>Bireuen</b>	-	-	<b>5</b>	<b>17</b>

Lanjutan Tabel/Continued Table 5.1.1

Kecamatan Subdistrict	Bawang Putih Garlic		Bayam Spinach	
	2018	2019	2018	2019
(1)	(6)	(7)	(8)	(9)
Samalanga	-	-	5	10
Sp Mamplam	-	-	-	-
Pandrah	-	-	-	-
Jeunieb	-	-	2	1
Peulimbang	-	-	-	-
Peudada	-	-	8	22
Juli	-	-	-	-
Jeumpa	-	-	30	13
Kota Juang	-	-	17	9
Kuala	-	-	31	42
Jangka	-	-	25	8
Peusangan	-	-	17	24
Psg Selatan	-	-	8	-
Psg Siblah Krueng	-	-	10	6
Makmur	-	-	-	4
Gandapura	-	-	4	-
Kutablang	-	-	26	25
<b>Bireuen</b>	-	-	<b>183</b>	<b>164</b>

Lanjutan Tabel/*Continued Table* 5.1.1

Kecamatan Subdistrict	Blewah Blewah		Buncis String Bean	
	2018	2019	2018	2019
(1)	(10)	(11)	(12)	(13)
Samalanga	-	-	-	-
Sp Mamplam	-	-	-	-
Pandrah	-	-	-	-
Jeunieb	-	-	-	-
Peulimbang	-	-	-	-
Peudada	-	-	-	-
Juli	-	-	-	-
Jeumpa	-	-	-	-
Kota Juang	-	-	-	-
Kuala	-	-	-	-
Jangka	-	-	-	-
Peusangan	-	-	-	-
Psg Selatan	-	-	-	-
Psg Siblah Krueng	-	-	-	-
Makmur	-	-	-	-
Gandapura	-	-	-	-
Kutablang	-	-	-	-
<b>Bireuen</b>	-	-	-	-

Lanjutan Tabel/Continued Table 5.1.1

Kecamatan Subdistrict	Cabai Besar Chili/Big chili		Cabai Rawit Chili/Cayenne Pepper		Jamur Mushrooms	
	2018	2019	2018	2019	2018	2019
(1)	(14)	(15)	(16)	(17)	(18)	(19)
Samalanga	8	3	2	-	-	-
Sp Mamplam	21	22	-	-	-	-
Pandrah	5	4	-	-	-	-
Jeunieb	6	8	7	1	-	-
Peulimbang	8	14	-	-	-	-
Peudada	13	8	4	5	-	-
Juli	10	10	4	6	-	-
Jeumpa	5	5	2	1	-	-
Kota Juang	3	5	-	-	-	-
Kuala	8	3	-	-	-	-
Jangka	1	2	-	2	-	-
Peusangan	1	7	1	5	900	390
Psg Selatan	1	4	1	3	-	-
Psg Siblah Krueng	2	5	-	-	-	-
Makmur	1	1	-	-	-	-
Gandapura	2	1	3	1	-	-
Kutablang	7	9	5	7	-	-
<b>Bireuen</b>	<b>102</b>	<b>111</b>	<b>29</b>	<b>31</b>	<b>900</b>	<b>390</b>

Lanjutan Tabel/*Continued Table* 5.1.1

Kecamatan Subdistrict	Kacang Merah Red Beans		Kacang Panjang Long Beans		Kangkung Water Spinach	
	2018	2019	2018	2019	2018	2019
(1)	(20)	(21)	(22)	(23)	(24)	(25)
Samalanga	-	-	18	8	16	7
Sp Mamplam	-	-	81	77	-	-
Pandrah	-	-	7	7	-	-
Jeunieb	-	-	11	11	2	11
Peulimbang	-	-	8	12	-	-
Peudada	-	-	12	16	7	22
Juli	-	-	16	18	-	-
Jeumpa	-	-	12	8	29	13
Kota Juang	-	-	8	12	20	15
Kuala	-	-	13	9	32	42
Jangka	-	-	7	7	9	5
Peusangan	-	-	15	12	19	26
Psg Selatan	-	-	15	14	-	-
Psg Siblah Krueng	-	-	12	10	5	-
Makmur	-	-	19	8	-	2
Gandapura	-	-	7	15	-	-
Kutablang	-	-	14	13	27	25
<b>Bireuen</b>	-	-	<b>275</b>	<b>257</b>	<b>166</b>	<b>168</b>

Lanjutan Tabel/Continued Table 5.1.1

Kecamatan Subdistrict	Kembang Kol Cauliflower		Kentang Potato		Ketimun Cucumber	
	2018	2019	2018	2019	2018	2019
(1)	(26)	(27)	(28)	(29)	(30)	(31)
Samalanga	-	-	-	-	21	9
Sp Mamplam	-	-	-	-	96	99
Pandrah	-	-	-	-	9	9
Jeunieb	-	-	-	-	8	8
Peulimbang	-	-	-	-	7	14
Peudada	-	-	-	-	23	16
Juli	-	-	-	-	14	17
Jeumpa	-	-	-	-	5	5
Kota Juang	-	-	-	-	8	15
Kuala	-	-	-	-	21	10
Jangka	-	-	-	-	6	6
Peusangan	-	-	-	-	12	14
Psg Selatan	-	-	-	-	4	14
Psg Siblah Krueng	-	-	-	-	3	8
Makmur	-	-	-	-	16	9
Gandapura	-	-	-	-	5	10
Kutablang	1	-	-	-	18	21
<b>Bireuen</b>	<b>1</b>	<b>-</b>	<b>-</b>	<b>-</b>	<b>276</b>	<b>284</b>

Lanjutan Tabel/*Continued Table* 5.1.1

Kecamatan Subdistrict	Kubis Cabbage		Labu Siam Chayote		Lobak Radish	
	2018	2019	2018	2019	2018	2019
(1)	(32)	(33)	(34)	(35)	(36)	(37)
Samalanga	-	-	-	-	-	-
Sp Mamplam	-	-	-	-	-	-
Pandrah	-	-	-	-	-	-
Jeunieb	-	-	-	-	-	-
Peulimbang	-	-	-	-	-	-
Peudada	-	-	-	-	-	-
Juli	-	-	-	-	-	-
Jeumpa	-	-	-	-	-	-
Kota Juang	-	-	-	-	-	-
Kuala	-	-	-	-	-	-
Jangka	-	-	-	-	-	-
Peusangan	-	-	-	-	-	-
Psg Selatan	-	-	-	-	-	-
Psg Siblah Krueng	-	-	-	-	-	-
Makmur	-	-	-	-	-	-
Gandapura	-	-	-	-	-	-
Kutablang	-	-	-	-	-	-
<b>Bireuen</b>	-	-	-	-	-	-

Lanjutan Tabel/*Continued Table 5.1.1*

Kecamatan Subdistrict	Melon Melon		Paprika Bell Pepper		Petsai/Sawi Chinese Cabbage/ Mustard Green	
	2018	2019	2018	2019	2018	2019
(1)	(38)	(39)	(40)	(41)	(42)	(43)
Samalanga	-	-	-	-	-	-
Sp Mamplam	2	1	-	-	-	-
Pandrah	-	-	-	-	-	-
Jeunieb	-	-	-	-	-	-
Peulimbang	-	-	-	-	-	-
Peudada	-	-	-	-	-	-
Juli	-	-	-	-	-	-
Jeumpa	-	-	-	-	25	14
Kota Juang	-	-	-	-	16	15
Kuala	-	1	-	-	32	35
Jangka	-	-	-	-	-	-
Peusangan	-	-	-	-	-	-
Psg Selatan	-	-	-	-	-	-
Psg Siblah Krueng	-	-	-	-	-	-
Makmur	-	-	-	-	-	-
Gandapura	-	-	-	-	-	-
Kutablang	2	-	-	-	-	-
<b>Bireuen</b>	<b>4</b>	<b>2</b>	<b>-</b>	<b>-</b>	<b>73</b>	<b>64</b>



Lanjutan Tabel/*Continued Table* 5.1.1

Kecamatan Subdistrict	Semangka Water Melon		Stroberi Strawberry		Terung Eggplant	
	2018 (44)	2019 (45)	2018 (46)	2019 (47)	2018 (48)	2019 (49)
(1)						
Samalanga	7	-	-	-	-	3
Sp Mamplam	39	35	-	-	15	14
Pandrah	-	-	-	-	-	3
Jeunieb	-	-	-	-	5	6
Peulimbang	-	-	-	-	7	12
Peudada	-	-	-	-	15	8
Juli	-	-	-	-	7	14
Jeumpa	2	-	-	-	4	4
Kota Juang	-	-	-	-	4	7
Kuala	57	60	-	-	8	5
Jangka	-	-	-	-	1	2
Peusangan	-	-	-	-	9	11
Psg Selatan	-	-	-	-	9	6
Psg Siblah Krueng	-	1	-	-	6	4
Makmur	-	-	-	-	-	2
Gandapura	-	-	-	-	-	-
Kutablang	-	-	-	-	9	10
<b>Bireuen</b>	<b>105</b>	<b>96</b>	<b>-</b>	<b>-</b>	<b>99</b>	<b>111</b>

Lanjutan Tabel/*Continued Table 5.1.1*

Kecamatan Subdistrict	Tomat Tomato		Wortel Carrot	
	2018	2019	2018	2019
(1)	(50)	(51)	(52)	(53)
Samalanga	-	-	-	-
Sp Mamplam	13	14	-	-
Pandrah	-	-	-	-
Jeunieb	-	-	-	-
Peulimbang	-	-	-	-
Peudada	12	8	-	-
Juli	1	-	-	-
Jeumpa	4	4	-	-
Kota Juang	3	6	-	-
Kuala	6	1	-	-
Jangka	-	-	-	-
Peusangan	-	-	-	-
Psg Selatan	-	-	-	-
Psg Siblah Krueng	-	-	-	-
Makmur	-	-	-	-
Gandapura	-	-	-	-
Kutablang	-	-	-	-
<b>Bireuen</b>	<b>39</b>	<b>33</b>	-	-

Sumber/Source: BPS, Statistik Pertanian Hortikultura SPH/ BPS-Statistics Indonesia, Agricultural Statistic for Horticulture SPH

**Tabel**  
**Table** 5.1.2**Produksi Panen Tanaman Sayuran dan Buah-Buahan  
Semusim Menurut Kecamatan dan Jenis Tanaman di  
Kabupaten Bireuen (kwintal), 2018 dan 2019**  
*Production of Seasonal Vegetables and Fruits by Subdistrict  
and Kind of Plant in Bireuen Regency (quintal), 2018 dan  
2019*

Kecamatan Subdistrict	Bawang Daun Scallion		Bawang Merah Shallot	
	2018	2019	2018	2019
(1)	(2)	(3)	(4)	(5)
Samalanga	-	-	-	-
Sp Mamplam	-	-	250	495
Pandrah	-	-	-	-
Jeunieb	-	-	-	-
Peulimbang	-	-	-	-
Peudada	-	-	-	50
Juli	-	-	-	-
Jeumpa	-	-	-	50
Kota Juang	-	-	-	-
Kuala	-	-	60	27
Jangka	-	-	-	-
Peusangan	-	-	-	107
Psg Selatan	-	-	-	-
Psg Siblah Krueng	-	-	-	-
Makmur	-	-	-	-
Gandapura	-	-	-	-
Kutablang	-	-	-	40
<b>Bireuen</b>	-	-	<b>310</b>	<b>769</b>

Lanjutan Tabel/Continued Table 5.1.2

Kecamatan Subdistrict	Bawang Putih Garlic		Bayam Spinach	
	2018	2019	2018	2019
(1)	(6)	(7)	(8)	(9)
Samalanga	-	-	245	486
Sp Mamplam	-	-	-	-
Pandrah	-	-	-	-
Jeunieb	-	-	60	50
Peulimbang	-	-	-	-
Peudada	-	-	165	512
Juli	-	-	-	-
Jeumpa	-	-	734	561
Kota Juang	-	-	432	578
Kuala	-	-	792	992
Jangka	-	-	645	225
Peusangan	-	-	535	670
Psg Selatan	-	-	240	-
Psg Siblah Krueng	-	-	135	60
Makmur	-	-	-	110
Gandapura	-	-	120	-
Kutablang	-	-	662	812
<b>Bireuen</b>	-	-	<b>4 765</b>	<b>5 056</b>

Lanjutan Tabel/Continued Table 5.1.2

Kecamatan Subdistrict	Blewah Blewah		Buncis String Bean	
	2018	2019	2018	2019
(1)	(10)	(11)	(12)	(13)
Samalanga	-	-	-	-
Sp Mamplam	-	-	-	-
Pandrah	-	-	-	-
Jeunieb	-	-	-	-
Peulimbang	-	-	-	-
Peudada	-	-	-	-
Juli	-	-	-	-
Jeumpa	-	-	-	-
Kota Juang	-	-	-	-
Kuala	-	-	-	-
Jangka	-	-	-	-
Peusangan	-	-	-	-
Psg Selatan	-	-	-	-
Psg Siblah Krueng	-	-	-	-
Makmur	-	-	-	-
Gandapura	-	-	-	-
Kutablang	-	-	-	-
<b>Bireuen</b>	-	-	-	-

Lanjutan Tabel/Continued Table 5.1.2

Kecamatan Subdistrict	Cabai Besar Chili/Big chili		Cabai Rawit Chili/Cayenne Pepper		Jamur Mushrooms	
	2018	2019	2018	2019	2018	2019
(1)	(14)	(15)	(16)	(17)	(18)	(19)
Samalanga	798	311	45	-	-	-
Sp Mamplam	3 370	2 713	-	-	-	-
Pandrah	447	316	-	-	-	-
Jeunieb	620	1 100	719	25	-	-
Peulimbang	790	1 120	-	-	-	-
Peudada	397	643	55	210	-	-
Juli	765	580	213	410	-	-
Jeumpa	550	240	161	73	-	-
Kota Juang	485	685	-	-	-	-
Kuala	830	265	-	-	-	-
Jangka	120	350	-	170	-	-
Peusangan	87	577	36	219	23 900	16 590
Psg Selatan	45	275	73	407	-	-
Psg Siblah Krueng	50	520	-	-	-	-
Makmur	130	375	-	-	-	-
Gandapura	155	295	158	155	-	-
Kutablang	151	174	77	85	-	-
<b>Bireuen</b>	<b>9 790</b>	<b>10 539</b>	<b>1 537</b>	<b>1 754</b>	<b>23 900</b>	<b>16 590</b>

Lanjutan Tabel/*Continued Table* 5.1.2

Kecamatan Subdistrict	Kacang Merah Red Beans		Kacang Panjang Long Beans		Kangkung Water Spinach	
	2018	2019	2018	2019	2018	2019
(1)	(20)	(21)	(22)	(23)	(24)	(25)
Samalanga	-	-	2 285	682	1 325	595
Sp Mamplam	-	-	9 455	8 700	-	-
Pandrah	-	-	530	437	-	-
Jeunieb	-	-	790	1 165	150	490
Peulimbang	-	-	892	1 285	-	-
Peudada	-	-	715	1 081	680	2 072
Juli	-	-	1 125	1 595	-	-
Jeumpa	-	-	928	991	2 975	2 400
Kota Juang	-	-	655	1 500	2 165	1 610
Kuala	-	-	1 825	595	3 630	3 625
Jangka	-	-	655	580	635	470
Peusangan	-	-	2 095	1 467	1 755	2 230
Psg Selatan	-	-	1 350	1 060	-	-
Psg Siblah Krueng	-	-	1 260	930	400	-
Makmur	-	-	2 235	670	-	180
Gandapura	-	-	480	980	-	-
Kutablang	-	-	478	266	1 169	1 112
<b>Bireuen</b>	-	-	<b>27 753</b>	<b>23 984</b>	<b>14 884</b>	<b>14 784</b>

Lanjutan Tabel/Continued Table 5.1.2

Kecamatan Subdistrict	Kembang Kol Cauliflower		Kentang Potato		Ketimun Cucumber	
	2018	2019	2018	2019	2018	2019
(1)	(26)	(27)	(28)	(29)	(30)	(31)
Samalanga	-	-	-	-	3 707	2 043
Sp Mamplam	-	-	-	-	26 725	31 200
Pandrah	-	-	-	-	752	1 409
Jeunieb	-	-	-	-	1 545	1 070
Peulimbang	-	-	-	-	1 290	2 395
Peudada	-	-	-	-	2 180	2 449
Juli	-	-	-	-	2 270	2 765
Jeumpa	-	-	-	-	1 070	850
Kota Juang	-	-	-	-	1 325	3 365
Kuala	-	-	-	-	3 665	1 549
Jangka	-	-	-	-	1 340	1 045
Peusangan	-	-	-	-	2 670	2 000
Psg Selatan	-	-	-	-	410	1 875
Psg Siblah Krueng	-	-	-	-	320	1 135
Makmur	-	-	-	-	2 970	2 005
Gandapura	-	-	-	-	950	790
Kutablang	12	-	-	-	900	813
<b>Bireuen</b>	<b>12</b>	<b>-</b>	<b>-</b>	<b>-</b>	<b>54 089</b>	<b>58 758</b>



Lanjutan Tabel/*Continued Table* 5.1.2

Kecamatan Subdistrict	Kubis Cabbage		Labu Siam Chayote		Lobak Radish	
	2018	2019	2018	2019	2018	2019
(1)	(32)	(33)	(34)	(35)	(36)	(37)
Samalanga	-	-	-	-	-	-
Sp Mamplam	-	-	-	-	-	-
Pandrah	-	-	-	-	-	-
Jeunieb	-	-	-	-	-	-
Peulimbang	-	-	-	-	-	-
Peudada	-	-	-	-	-	-
Juli	-	-	-	-	-	-
Jeumpa	-	-	-	-	-	-
Kota Juang	-	-	-	-	-	-
Kuala	-	-	-	-	-	-
Jangka	-	-	-	-	-	-
Peusangan	-	-	-	-	-	-
Psg Selatan	-	-	-	-	-	-
Psg Siblah Krueng	-	-	-	-	-	-
Makmur	-	-	-	-	-	-
Gandapura	-	-	-	-	-	-
Kutablang	-	-	-	-	-	-
<b>Bireuen</b>	-	-	-	-	-	-

Lanjutan Tabel/Continued Table 5.1.2

Kecamatan Subdistrict	Melon Melon		Paprika Bell Pepper		Petsai/Sawi Chinese Cabbage/ Mustard Green	
	2018 (38)	2019 (39)	2018 (40)	2019 (41)	2018 (42)	2019 (43)
Samalanga	-	-	-	-	-	-
Sp Mamplam	500	150	-	-	-	-
Pandrah	-	-	-	-	-	-
Jeunieb	-	-	-	-	-	-
Peulimbang	-	-	-	-	-	-
Peudada	-	-	-	-	-	-
Juli	-	-	-	-	-	-
Jeumpa	-	-	-	-	2 395	1 499
Kota Juang	-	-	-	-	1 600	110
Kuala	-	140	-	-	3 505	2 802
Jangka	-	-	-	-	-	-
Peusangan	-	-	-	-	-	-
Psg Selatan	-	-	-	-	-	-
Psg Siblah Krueng	-	-	-	-	-	-
Makmur	-	-	-	-	-	-
Gandapura	-	-	-	-	-	-
Kutablang	45	-	-	-	-	-
<b>Bireuen</b>	<b>545</b>	<b>290</b>	<b>-</b>	<b>-</b>	<b>7 500</b>	<b>4 411</b>

Lanjutan Tabel/*Continued Table* 5.1.2

Kecamatan Subdistrict	Semangka Water Melon		Stroberi Strawberry		Terung Eggplant	
	2018 (44)	2019 (45)	2018 (46)	2019 (47)	2018 (48)	2019 (49)
(1)	(44)	(45)	(46)	(47)	(48)	(49)
Samalanga	900	-	-	-	-	585
Sp Mamplam	16 270	10 600	-	-	1 875	1 340
Pandrah	-	-	-	-	-	234
Jeunieb	-	-	-	-	1 555	755
Peulimbang	-	-	-	-	1 025	1 230
Peudada	-	-	-	-	705	626
Juli	-	-	-	-	1 850	907
Jeumpa	370	-	-	-	870	327
Kota Juang	-	-	-	-	815	1 180
Kuala	6 710	13 200	-	-	1 494	551
Jangka	-	-	-	-	35	395
Peusangan	-	-	-	-	2 270	1 225
Psg Selatan	-	-	-	-	3 500	1 615
Psg Siblah Krueng	-	125	-	-	1 600	495
Makmur	-	-	-	-	-	600
Gandapura	-	-	-	-	-	-
Kutablang	-	-	-	-	307	382
<b>Bireuen</b>	<b>24 250</b>	<b>23 925</b>	<b>-</b>	<b>-</b>	<b>17 901</b>	<b>12 447</b>

Lanjutan Tabel/*Continued Table 5.1.2*

Kecamatan Subdistrict	Tomat Tomato		Wortel Carrot	
	2018	2019	2018	2019
(1)	(50)	(51)	(52)	(53)
Samalanga	-	-	-	-
Sp Mamplam	2 341	1 810	-	-
Pandrah	-	-	-	-
Jeunieb	-	-	-	-
Peulimbang	-	-	-	-
Peudada	760	490	-	-
Juli	50	-	-	-
Jeumpa	485	430	-	-
Kota Juang	660	1 330	-	-
Kuala	1 070	50	-	-
Jangka	-	-	-	-
Peusangan	-	-	-	-
Psg Selatan	-	-	-	-
Psg Siblah Krueng	-	-	-	-
Makmur	-	-	-	-
Gandapura	-	-	-	-
Kutablang	-	-	-	-
<b>Bireuen</b>	<b>5 366</b>	<b>4 110</b>	-	-

Sumber/Source: BPS, Statistik Pertanian Hortikultura SPH/ BPS-Statistics Indonesia, Agricultural Statistic for Horticulture SPH

**Tabel**  
**Table** 5.1.3

**Luas Panen Tanaman Sayuran dan Buah–Buahan Semusim Menurut Jenis Tanaman di Kabupaten Bireuen (ha), 2016–2019**

*Harvested Area of Seasonal Vegetables and Fruits by Kind of Plant in Bireuen Regency (ha), 2016–2019*

Jenis Tanaman Kind of Plants	2016	2017	2018	2019
(1)	(2)	(3)	(4)	(5)
<b>Sayuran</b> <b>Vegetables</b>				
Bawang Daun <i>Wlech Onion</i>	-	-	-	-
Bawang Merah <i>Shallot</i>	-	1	5	17
Bawang Putih <i>Garlic</i>	-	-	-	-
Bayam <i>Spinach</i>	210	217	183	164
Buncis <i>Green Bean</i>	-	-	-	-
Cabai Besar <i>Chili (Capsicum Annum)</i>	114	120	102	111
Cabai Rawit <i>Chili (Capsicum Frutescens)</i>	26	38	29	31
Jamur <i>Mushroom</i>	-	-	900	390
Kacang Merah <i>Red Bean</i>	-	-	-	-
Kacang Panjang <i>Yarldlong Bean</i>	270	272	275	257
Kangkung <i>Kangkong</i>	166	159	166	168
Kembang Kol <i>Cauliflower</i>	-	-	1	-
Kentang Potato	-	-	-	-

Lanjutan Tabel/Continued Table 5.1.3

Jenis Tanaman Kind of Plants	2016	2017	2018	2019
(1)	(2)	(3)	(4)	(5)
Ketimun Cucumber	247	278	276	284
Kubis Cabbage	-	-	-	-
Labu Siam Chayote	-	-	-	-
Lobak Radish	-	-	-	-
Paprika Bell Pepper	-	-	-	-
Petsai Chinese Cabbage	46	53	73	64
Terung Eggplant	110	99	99	111
Tomat Tomato	38	47	39	33
Wortel Carrot	-	-	-	-
<b>Buah-buahan</b> <b>Fruits</b>				
Blewah Cantaloupe	-	-	-	-
Melon Melon	-	-	4	2
Semangka Watermelon	149	195	105	96
Stroberi Strawberry	-	-	-	-

Sumber/Source: BPS, Statistik Pertanian Hortikultura SPH/ BPS-Statistics Indonesia, Agricultural Statistic for Horticulture SPH

**Tabel**  
**Table** 5.1.4**Produksi Tanaman Sayuran dan Buah–Buahan Semusim Menurut Jenis Tanaman di Kabupaten Bireuen (kuintal), 2016-2019*****Production of Seasonal Vegetables and Fruits by Kind of Plant in Bireuen Regency (quintal), 2016-2019***

<b>Jenis Tanaman</b> <b>Kind of Plants</b>	<b>2016</b>	<b>2017</b>	<b>2018</b>	<b>2019</b>
(1)	(2)	(3)	(4)	(5)
<b>Sayuran</b> <b>Vegetables</b>				
Bawang Daun <i>Wlech Onion</i>	-	-	-	-
Bawang Merah <i>Shallot</i>	-	10	310	769
Bawang Putih <i>Garlic</i>	-	-	-	-
Bayam <i>Spinach</i>	8 310	5.779	4 765	5 056
Buncis <i>Green Bean</i>	-	-	-	-
Cabai Besar <i>Chili (Capsicum Annum)</i>	13 310	13.092	9 790	10 539
Cabai Rawit <i>Chili (Capsicum Frutescens)</i>	2 240	4.065	1 537	1 754
Jamur <i>Mushroom</i>	-	-	23 900	16 590
Kacang Merah <i>Red Bean</i>	-	-	-	-
Kacang Panjang <i>Yarldlong Bean</i>	33 420	32 646	27 753	23 984
Kangkung <i>Kangkong</i>	16 930	16 205	14 884	14 784
Kembang Kol <i>Cauliflower</i>	51 260	53 410	54 089	58 758
Kentang <i>Potato</i>	-	-	-	-

Lanjutan Tabel/Continued Table 5.1.4

Jenis Tanaman Kind of Plants	2016	2017	2018	2019
(1)	(2)	(3)	(4)	(5)
Ketimun Cucumber	51 260	53 410,00	54 089,00	58.758,0
Kubis Cabbage	-	-	-	0,0
Labu Siam Chayote	-	-	-	-
Lobak Radish	-	-	-	-
Paprika Bell Pepper	-	-	-	-
Petsai Chinese Cabbage	5 790	6 665	7 500	4 411
Terung Eggplant	24 490	24 534	17 901	12 447
Tomat Tomato	6 880	6 125	5 366	4 110
Wortel Carrot	-	-	-	-
<b>Buah-buahan</b> <b>Fruits</b>				
Blewah Cantaloupe	-	-	-	-
Melon Melon	-	-	545	290
Semangka Watermelon	39 390	13 493	24 250	23 925
Stroberi Strawberry	-	-	-	-

Sumber/Source: BPS, Statistik Pertanian Hortikultura SPH/ BPS-Statistics Indonesia, Agricultural Statistic for Horticulture SPH



**Tabel**  
**Table** 5.1.5

**Luas Panen Tanaman Biofarmaka Menurut Kecamatan dan Jenis Tanaman di Kabupaten Bireuen (m<sup>2</sup>), 2018 dan 2019**  
*Harvested Area of Medicinal Plants by Subdistrict and Kind of Plant in Bireuen Regency (m<sup>2</sup>), 2018 and 2019*

Kecamatan Subdistrict	Dlingo/Dringo Calamus		Jahe Ginger	
	2018	2019	2018	2019
(1)	(2)	(3)	(4)	(5)
Samalanga	-	-	-	-
Sp Mamplam	-	-	-	-
Pandrah	-	-	-	-
Jeunieb	-	-	-	-
Peulimbang	-	-	-	-
Peudada	-	-	-	-
Juli	-	-	-	-
Jeumpa	-	-	-	-
Kota Juang	-	-	-	-
Kuala	-	-	-	-
Jangka	-	-	-	-
Peusangan	-	-	-	-
Psg Selatan	-	-	-	-
Psg Siblah Krueng	-	-	-	-
Makmur	-	-	-	-
Gandapura	-	-	-	-
Kutablang	-	-	2 600	4 000
<b>Bireuen</b>	-	-	<b>2 600</b>	<b>4 000</b>

Lanjutan Tabel/*Continued Table 5.1.5*

Kecamatan Subdistrict	Kapulaga Java Cardamom		Keji Beling Verbenaceae	
	2018	2019	2018	2019
(1)	(6)	(7)	(8)	(9)
Samalanga	-	-	-	-
Sp Mamplam	-	-	-	-
Pandrah	-	-	-	-
Jeunieb	-	-	-	-
Peulimbang	-	-	-	-
Peudada	-	-	-	-
Juli	-	-	-	-
Jeumpa	-	-	-	-
Kota Juang	-	-	-	-
Kuala	-	-	-	-
Jangka	-	-	-	-
Peusangan	-	-	-	-
Psg Selatan	-	-	-	-
Psg Siblah Krueng	-	-	-	-
Makmur	-	-	-	-
Gandapura	-	-	-	-
Kutablang	-	-	-	-
<b>Bireuen</b>	-	-	-	-

Lanjutan Tabel/Continued Table 5.1.5

Kecamatan Subdistrict	Kencur <i>East Indian Galangal</i>		Kunyit <i>Turmeric</i>	
	2018	2019	2018	2019
(1)	(10)	(11)	(12)	(13)
Samalanga	-	-	-	-
Sp Mamplam	-	-	-	-
Pandrah	-	-	-	-
Jeunieb	-	-	-	-
Peulimbang	-	-	-	-
Peudada	-	-	-	-
Juli	-	-	-	-
Jeumpa	-	-	-	-
Kota Juang	-	-	-	-
Kuala	-	-	-	-
Jangka	-	-	-	-
Peusangan	-	-	-	-
Psg Selatan	-	-	-	-
Psg Siblah Krueng	-	-	-	-
Makmur	-	-	-	-
Gandapura	-	-	-	-
Kutablang	-	-	-	-
<b>Bireuen</b>	-	-	-	-

Lanjutan Tabel/Continued Table 5.1.5

Kecamatan Subdistrict	Laos/Lengkuas Galanga		Lempuyang Zingiber Aromaticum		Lidah Buaya/ Aloevera	
	2018	2019	2018	2019	2018	2019
(1)	(14)	(15)	(16)	(17)	(18)	(19)
Samalanga	-	-	-	-	-	-
Sp Mamplam	-	-	-	-	-	-
Pandrah	-	-	-	-	-	-
Jeunieb	-	-	-	-	-	-
Peulimbang	-	-	-	-	-	-
Peudada	-	-	-	-	-	-
Juli	-	-	-	-	-	-
Jeumpa	-	-	-	-	-	-
Kota Juang	-	-	-	-	-	-
Kuala	-	-	-	-	-	-
Jangka	-	-	-	-	-	-
Peusangan	-	-	-	-	-	-
Psg Selatan	-	-	-	-	-	-
Psg Siblah Krueng	-	-	-	-	-	-
Makmur	-	-	-	-	-	-
Gandapura	-	-	-	-	-	-
Kutablang	1 500	3 500	-	-	-	-
<b>Bireuen</b>	<b>1 500</b>	<b>3 500</b>	<b>-</b>	<b>-</b>	<b>-</b>	<b>-</b>

Lanjutan Tabel/*Continued Table 5.1.5*

Kecamatan Subdistrict	Mahkota Dewa <i>Phaleria Macrocarpa</i>		Mengkudu/Pace <i>Indian Mulberry</i>		Sambiloto <i>King of Bitter</i>	
	2018	2019	2018	2019	2018	2019
(1)	(20)	(21)	(22)	(23)	(24)	(25)
Samalanga	-	-	-	-	-	-
Sp Mamplam	-	-	-	-	-	-
Pandrah	-	-	-	-	-	-
Jeunieb	-	-	-	-	-	-
Peulimbang	-	-	-	-	-	-
Peudada	-	-	-	-	-	-
Juli	-	-	-	-	-	-
Jeumpa	-	-	-	-	-	-
Kota Juang	-	-	-	-	-	-
Kuala	-	-	-	-	-	-
Jangka	-	-	-	-	-	-
Peusangan	-	-	-	-	-	-
Psg Selatan	-	-	-	-	-	-
Psg Siblah Krueng	-	-	-	-	-	-
Makmur	-	-	-	-	-	-
Gandapura	-	-	-	-	-	-
Kutablang	-	-	-	-	-	-
<b>Bireuen</b>	-	-	-	-	-	-

Lanjutan Tabel/*Continued Table 5.1.5*

Kecamatan Subdistrict	Temuireng Black Turmeric		Temukunci Chinese Keys		Temulawak Java Turmeric	
	2018	2019	2018	2019	2018	2019
(1)	(26)	(27)	(28)	(29)	(30)	(31)
Samalanga	-	-	-	-	-	-
Sp Mamplam	-	-	-	-	-	-
Pandrah	-	-	-	-	-	-
Jeunieb	-	-	-	-	-	-
Peulimbang	-	-	-	-	-	-
Peudada	-	-	-	-	-	-
Juli	-	-	-	-	-	-
Jeumpa	-	-	-	-	-	-
Kota Juang	-	-	-	-	-	-
Kuala	-	-	-	-	-	-
Jangka	-	-	-	-	-	-
Peusangan	-	-	-	-	-	-
Psg Selatan	-	-	-	-	-	-
Psg Siblah Krueng	-	-	-	-	-	-
Makmur	-	-	-	-	-	-
Gandapura	-	-	-	-	-	-
Kutablang	-	-	-	-	-	-
<b>Bireuen</b>	-	-	-	-	-	-

Sumber/Source: BPS, Statistik Pertanian Hortikultura SPH/ *BPS-Statistics Indonesia, Agricultural Statistic for Horticulture SPH*

**Tabel**  
**Table** 5.1.6**Produksi Tanaman Biofarmaka Menurut Kecamatan dan Jenis Tanaman di Kabupaten Bireuen (kg), 2018 dan 2019*****Production of Medicinal Plants by Subdistrict and Kind of Plant in Bireuen Regency (kg), 2018 and 2019***

Kecamatan Subdistrict	Dlingo/Dringo Calamus		Jahe Ginger	
	2018	2019	2018	2019
(1)	(2)	(3)	(4)	(5)
Samalanga	-	-	-	-
Sp Mamplam	-	-	-	-
Pandrah	-	-	-	-
Jeunieb	-	-	-	-
Peulimbang	-	-	-	-
Peudada	-	-	-	-
Juli	-	-	-	-
Jeumpa	-	-	-	-
Kota Juang	-	-	-	-
Kuala	-	-	-	-
Jangka	-	-	-	-
Peusangan	-	-	-	-
Psg Selatan	-	-	-	-
Psg Siblah Krueng	-	-	-	-
Makmur	-	-	-	-
Gandapura	-	-	-	-
Kutablang	-	-	5 140	11 450
<b>Bireuen</b>	-	-	<b>5 140</b>	<b>11 450</b>

Lanjutan Tabel/*Continued Table 5.1.6*

Kecamatan Subdistrict	Kapulaga Java Cardamom		Keji Beling Verbenaceae	
	2018	2019	2018	2019
(1)	(6)	(7)	(8)	(9)
Samalanga	-	-	-	-
Sp Mamplam	-	-	-	-
Pandrah	-	-	-	-
Jeunieb	-	-	-	-
Peulimbang	-	-	-	-
Peudada	-	-	-	-
Juli	-	-	-	-
Jeumpa	-	-	-	-
Kota Juang	-	-	-	-
Kuala	-	-	-	-
Jangka	-	-	-	-
Peusangan	-	-	-	-
Psg Selatan	-	-	-	-
Psg Siblah Krueng	-	-	-	-
Makmur	-	-	-	-
Gandapura	-	-	-	-
Kutablang	-	-	-	-
<b>Bireuen</b>	-	-	-	-



Lanjutan Tabel/Continued Table 5.1.6

Kecamatan Subdistrict	Kencur <i>East Indian Galangal</i>		Kunyit <i>Turmeric</i>	
	2018	2019	2018	2019
(1)	(10)	(11)	(12)	(13)
Samalanga	-	-	-	-
Sp Mamplam	-	-	-	-
Pandrah	-	-	-	-
Jeunieb	-	-	-	-
Peulimbang	-	-	-	-
Peudada	-	-	-	-
Juli	-	-	-	-
Jeumpa	-	-	-	-
Kota Juang	-	-	-	-
Kuala	-	-	-	-
Jangka	-	-	-	-
Peusangan	-	-	-	-
Psg Selatan	-	-	-	-
Psg Siblah Krueng	-	-	-	-
Makmur	-	-	-	-
Gandapura	-	-	-	-
Kutablang	-	-	-	-
<b>Bireuen</b>	-	-	-	-

Lanjutan Tabel/Continued Table 5.1.6

Kecamatan Subdistrict	Laos/Lengkuas Galanga		Lempuyang Zingiber Aromaticum		Lidah Buaya/ Aloevera	
	2018	2019	2018	2019	2018	2019
(1)	(14)	(15)	(16)	(17)	(18)	(19)
Samalanga	-	-	-	-	-	-
Sp Mamplam	-	-	-	-	-	-
Pandrah	-	-	-	-	-	-
Jeunieb	-	-	-	-	-	-
Peulimbang	-	-	-	-	-	-
Peudada	-	-	-	-	-	-
Juli	-	-	-	-	-	-
Jeumpa	-	-	-	-	-	-
Kota Juang	-	-	-	-	-	-
Kuala	-	-	-	-	-	-
Jangka	-	-	-	-	-	-
Peusangan	-	-	-	-	-	-
Psg Selatan	-	-	-	-	-	-
Psg Siblah Krueng	-	-	-	-	-	-
Makmur	-	-	-	-	-	-
Gandapura	-	-	-	-	-	-
Kutablang	2 850	9 650	-	-	-	-
<b>Bireuen</b>	<b>2 850</b>	<b>9 650</b>	<b>-</b>	<b>-</b>	<b>-</b>	<b>-</b>

Lanjutan Tabel/*Continued Table* 5.1.6

Kecamatan Subdistrict	Mahkota Dewa <i>Phaleria Macrocarpa</i>		Mengkudu/Pace <i>Indian Mulberry</i>		Sambiloto <i>King of Bitter</i>	
	2018	2019	2018	2019	2018	2019
(1)	(20)	(21)	(22)	(23)	(24)	(25)
Samalanga	-	-	-	-	-	-
Sp Mamplam	-	-	-	-	-	-
Pandrah	-	-	-	-	-	-
Jeunieb	-	-	-	-	-	-
Peulimbang	-	-	-	-	-	-
Peudada	-	-	-	-	-	-
Juli	-	-	-	-	-	-
Jeumpa	-	-	-	-	-	-
Kota Juang	-	-	-	-	-	-
Kuala	-	-	-	-	-	-
Jangka	-	-	-	-	-	-
Peusangan	-	-	-	-	-	-
Psg Selatan	-	-	-	-	-	-
Psg Siblah Krueng	-	-	-	-	-	-
Makmur	-	-	-	-	-	-
Gandapura	-	-	-	-	-	-
Kutablang	-	-	-	-	-	-
<b>Bireuen</b>	-	-	-	-	-	-

Lanjutan Tabel/Continued Table 5.1.6

Kecamatan Subdistrict	Temuireng Black Turmeric		Temukunci Chinese Keys		Temulawak Java Turmeric	
	2018	2019	2018	2019	2018	2019
(1)	(26)	(27)	(28)	(29)	(30)	(31)
Samalanga	-	-	-	-	-	-
Sp Mamplam	-	-	-	-	-	-
Pandrah	-	-	-	-	-	-
Jeunieb	-	-	-	-	-	-
Peulimbang	-	-	-	-	-	-
Peudada	-	-	-	-	-	-
Juli	-	-	-	-	-	-
Jeumpa	-	-	-	-	-	-
Kota Juang	-	-	-	-	-	-
Kuala	-	-	-	-	-	-
Jangka	-	-	-	-	-	-
Peusangan	-	-	-	-	-	-
Psg Selatan	-	-	-	-	-	-
Psg Siblah Krueng	-	-	-	-	-	-
Makmur	-	-	-	-	-	-
Gandapura	-	-	-	-	-	-
Kutablang	-	-	-	-	-	-
<b>Bireuen</b>	-	-	-	-	-	-

Sumber/Source: BPS, Statistik Pertanian Hortikultura SPH/ BPS-Statistics Indonesia, Agricultural Statistic for Horticulture SPH

**Tabel**  
**Table** 5.1.7**Luas Panen Tanaman Biofarmaka Menurut Jenis Tanaman  
di Kabupaten Bireuen (m<sup>2</sup>), 2016-2019**  
**Harvested Area of Medicinal Plants by Kind of Plant in  
Bireuen Regency (m<sup>2</sup>), 2016-2019**

Jenis Tanaman <i>Kind of Plants</i>	2016	2017	2018	2019
(1)	(2)	(3)	(4)	(5)
Dlingo/Dringo <i>Sweet Root/Calamus</i>	–	–	–	–
Jahe <i>Ginger</i>	22 500	3 000	2 600	4 000
Kapulaga <i>Java Cardamon</i>	–	–	–	–
Keji Beling /Kecibeling <i>Strobilanthes crisper</i>	–	–	–	–
Kencur <i>East Indian Galangal</i>	–	–	–	–
Kunyit <i>Turmeric</i>	–	–	–	–
Laos/Lengkuas <i>Galanga</i>	5 000	1 900	1 500	3 500
Lempuyang <i>Zingiber Aromaticum</i>	–	–	–	–
Lidah Buaya <i>Oliviera</i>	–	–	–	–
Mahkota Dewa <i>God's Crown</i>	–	–	–	–
Mengkudu/Pace <i>Indian Mulberry</i>	–	–	–	–
Sambiloto <i>King of Bitter</i>	–	–	–	–
Temuireng <i>Black Turmeric</i>	–	–	–	–
Temukunci <i>Chinese Keys</i>	–	–	–	–
Temulawak <i>Java Turmeric</i>	–	–	–	–

Sumber/Source: BPS, Statistik Pertanian Hortikultura SPH/ BPS-Statistics Indonesia, Agricultural Statistic for Horticulture SPH

**Tabel 5.1.8** **Produksi Tanaman Biofarmaka Menurut Jenis Tanaman di Kabupaten Bireuen (kg), 2016-2019**  
**Production of Medicinal Plants by Kind of Plant in Bireuen Regency (kg), 2016-2019**

Jenis Tanaman <i>Kind of Plants</i>	2016	2017	2018	2019
(1)	(2)	(3)	(4)	(5)
Dlingo/Dringo <i>Sweet Root/Calamus</i>	–	–	–	–
Jahe <i>Ginger</i>	12 525	4 000	5 140	11 450
Kapulaga <i>Java Cardamon</i>	–	–	–	–
Keji Beling /Kecibeling <i>Strobilanthes crisper</i>	–	–	–	–
Kencur <i>East Indian Galangal</i>	–	–	–	–
Kunyit <i>Turmeric</i>	–	–	–	–
Laos/Lengkuas <i>Galanga</i>	8 830	2 600	2 850	9 650
Lempuyang <i>Zingiber Aromaticum</i>	–	–	–	–
Lidah Buaya <i>Oliviera</i>	–	–	–	–
Mahkota Dewa <i>God's Crown</i>	–	–	–	–
Mengkudu/Pace <i>Indian Mulberry</i>	–	–	–	–
Sambiloto <i>King of Bitter</i>	–	–	–	–
Temuireng <i>Black Turmeric</i>	–	–	–	–
Temukunci <i>Chinese Keys</i>	–	–	–	–
Temulawak <i>Java Turmeric</i>	–	–	–	–

Sumber/Source: BPS, Statistik Pertanian Hortikultura SPH/ BPS-Statistics Indonesia, Agricultural Statistic for Horticulture SPH

**Tabel**  
**Table** 5.1.9**Luas Panen Tanaman Hias Menurut Kecamatan Dan Jenis  
Tanaman di Kabupaten Bireuen (m<sup>2</sup>), 2018 dan 2019**  
**Harvested Area of Ornamental Plants by Subdistrict and  
Kind of Plant in Bireuen Regency (m<sup>2</sup>), 2018 and 2019**

Kecamatan Subdistrict	Anggrek Orchid		Anthurium Bunga Flamingo Lily Flower		Anthurium Daun Anthurium	
	2018	2019	2018	2019	2018	2019
(1)	(2)	(3)	(4)	(5)	(6)	(7)
Samalanga	-	-	-	-	-	-
Sp Mamplam	-	-	-	-	-	-
Pandrah	-	-	-	-	-	-
Jeunieb	-	-	-	-	-	-
Peulimbang	-	-	-	-	-	-
Peudada	-	-	-	-	-	-
Juli	-	-	-	-	-	-
Jeumpa	-	-	-	-	-	-
Kota Juang	-	-	-	-	-	-
Kuala	-	-	-	-	-	-
Jangka	-	-	-	-	-	-
Peusangan	-	-	-	-	-	-
Psg Selatan	-	-	-	-	-	-
Psg Siblah Krueng	-	-	-	-	-	-
Makmur	-	-	-	-	-	-
Gandapura	-	-	-	-	-	-
Kutablang	-	-	-	-	-	-
<b>Bireuen</b>	-	-	-	-	-	-

Lanjutan Tabel/*Continued Table* 5.1.9

Kecamatan <i>Subdistrict</i>	Anyelir <i>Carnation</i>		Balanceng <i>Dieffenbacia</i>		Dracaena <i>Dracaena</i>	
	2018	2019	2018	2019	2018	2019
(1)	(8)	(9)	(10)	(11)	(12)	(13)
Samalanga	-	-	-	-	-	-
Sp Mamplam	-	-	-	-	-	-
Pandrah	-	-	-	-	-	-
Jeunieb	-	-	-	-	-	-
Peulimbang	-	-	-	-	-	-
Peudada	-	-	-	-	-	-
Juli	-	-	-	-	-	-
Jeumpa	-	-	-	-	-	-
Kota Juang	-	-	-	-	-	-
Kuala	-	-	-	-	-	-
Jangka	-	-	-	-	-	-
Peusangan	-	-	-	-	-	-
Psg Selatan	-	-	-	-	-	-
Psg Siblah Krueng	-	-	-	-	-	-
Makmur	-	-	-	-	-	-
Gandapura	-	-	-	-	-	-
Kutablang	-	-	-	-	-	-
<b>Bireuen</b>	-	-	-	-	-	-



Lanjutan Tabel/*Continued Table* 5.1.9

Kecamatan <i>Subdistrict</i>	Euphorbia <i>Euphorbia</i>		Gladiol <i>Gladiol</i>		Hanjuang <i>Cordyline</i>	
	2018	2019	2018	2019	2018	2019
(1)	(14)	(15)	(16)	(17)	(18)	(19)
Samalanga	-	-	-	-	-	-
Sp Mamplam	-	-	-	-	-	-
Pandrah	-	-	-	-	-	-
Jeunieb	-	-	-	-	-	-
Peulimbang	-	-	-	-	-	-
Peudada	-	-	-	-	-	-
Juli	-	-	-	-	-	-
Jeumpa	-	-	-	-	-	-
Kota Juang	-	-	-	-	-	-
Kuala	-	-	-	-	-	-
Jangka	-	-	-	-	-	-
Peusangan	-	-	-	-	-	-
Psg Selatan	-	-	-	-	-	-
Psg Siblah Krueng	-	-	-	-	-	-
Makmur	-	-	-	-	-	-
Gandapura	-	-	-	-	-	-
Kutablang	-	-	-	-	-	-
<b>Bireuen</b>	-	-	-	-	-	-

Lanjutan Tabel/*Continued Table* 5.1.9

Kecamatan <i>Subdistrict</i>	Herbras <i>Gerbera</i>		Kamboja Jepang <i>Adenium</i>		Keladi Hias <i>Caladium</i>	
	2018	2019	2018	2019	2018	2019
(1)	(20)	(21)	(22)	(23)	(24)	(25)
Samalanga	-	-	-	-	-	-
Sp Mamplam	-	-	-	-	-	-
Pandrah	-	-	-	-	-	-
Jeunieb	-	-	-	-	-	-
Peulimbang	-	-	-	-	-	-
Peudada	-	-	-	-	-	-
Juli	-	-	-	-	-	-
Jeumpa	-	-	-	-	-	-
Kota Juang	-	-	-	-	-	-
Kuala	-	-	-	-	-	-
Jangka	-	-	-	-	-	-
Peusangan	-	-	-	-	-	-
Psg Selatan	-	-	-	-	-	-
Psg Siblah Krueng	-	-	-	-	-	-
Makmur	-	-	-	-	-	-
Gandapura	-	-	-	-	-	-
Kutablang	-	-	-	-	-	-
<b>Bireuen</b>	-	-	-	-	-	-

Lanjutan Tabel/*Continued Table* 5.1.9

Kecamatan Subdistrict	Krisan <i>Chrysantemum</i>		Mawar <i>Rose</i>		Melati <i>Jasmine</i>	
	2018	2019	2018	2019	2018	2019
(1)	(26)	(27)	(28)	(29)	(30)	(31)
Samalanga	-	-	-	-	-	-
Sp Mamplam	-	-	-	-	-	-
Pandrah	-	-	-	-	-	-
Jeunieb	-	-	-	-	-	-
Peulimbang	-	-	-	-	-	-
Peudada	-	-	-	-	-	-
Juli	-	-	-	-	-	-
Jeumpa	-	-	-	-	-	-
Kota Juang	-	-	-	-	-	-
Kuala	-	-	-	-	-	-
Jangka	-	-	-	-	-	-
Peusangan	-	-	-	-	-	-
Psg Selatan	-	-	-	-	-	-
Psg Siblah Krueng	-	-	-	-	-	-
Makmur	-	-	-	-	-	-
Gandapura	-	-	-	-	-	-
Kutablang	-	-	-	-	-	-
<b>Bireuen</b>	-	-	-	-	-	-

Lanjutan Tabel/*Continued Table* 5.1.9

Kecamatan <i>Subdistrict</i>	Monstera <i>Monstera</i>		Pakis <i>Leather Leaf Fern</i>		Palem <i>Palm</i>	
	2018	2019	2018	2019	2018	2019
(1)	(32)	(33)	(34)	(35)	(36)	(37)
Samalanga	-	-	-	-	-	-
Sp Mamplam	-	-	-	-	-	-
Pandrah	-	-	-	-	-	-
Jeunieb	-	-	-	-	-	-
Peulimbang	-	-	-	-	-	-
Peudada	-	-	-	-	-	-
Juli	-	-	-	-	-	-
Jeumpa	-	-	-	-	-	-
Kota Juang	-	-	-	-	-	-
Kuala	-	-	-	-	-	-
Jangka	-	-	-	-	-	-
Peusangan	-	-	-	-	-	-
Psg Selatan	-	-	-	-	-	-
Psg Siblah Krueng	-	-	-	-	-	-
Makmur	-	-	-	-	-	-
Gandapura	-	-	-	-	-	-
Kutablang	-	-	-	-	-	-
<b>Bireuen</b>	-	-	-	-	-	-

Lanjutan Tabel/*Continued Table* 5.1.9

Kecamatan Subdistrict	Pedang-Pedangan <i>Sansevieria</i>		Philodendron <i>Philodendron</i>		Pisang-Pisangan <i>Heliconia</i>	
	2018	2019	2018	2019	2018	2019
(1)	(38)	(39)	(40)	(41)	(42)	(43)
Samalanga	-	-	-	-	-	-
Sp Mamplam	-	-	-	-	-	-
Pandrah	-	-	-	-	-	-
Jeunieb	-	-	-	-	-	-
Peulimbang	-	-	-	-	-	-
Peudada	-	-	-	-	-	-
Juli	-	-	-	-	-	-
Jeumpa	-	-	-	-	-	-
Kota Juang	-	-	-	-	-	-
Kuala	-	-	-	-	-	-
Jangka	-	-	-	-	-	-
Peusangan	-	-	-	-	-	-
Psg Selatan	-	-	-	-	-	-
Psg Siblah Krueng	-	-	-	-	-	-
Makmur	-	-	-	-	-	-
Gandapura	-	-	-	-	-	-
Kutablang	-	-	-	-	-	-
<b>Bireuen</b>	-	-	-	-	-	-

Lanjutan Tabel/*Continued Table* 5.1.9

Kecamatan Subdistrict	Sedap Malam Tuberose		Soka Ixora		Sri Rejeki Aglaonema	
	2018	2019	2018	2019	2018	2019
(1)	(44)	(45)	(46)	(47)	(48)	(49)
Samalanga	-	-	-	-	-	-
Sp Mamplam	-	-	-	-	-	-
Pandrah	-	-	-	-	-	-
Jeunieb	-	-	-	-	-	-
Peulimbang	-	-	-	-	-	-
Peudada	-	-	-	-	-	-
Juli	-	-	-	-	-	-
Jeumpa	-	-	-	-	-	-
Kota Juang	-	-	-	-	-	-
Kuala	-	-	-	-	-	-
Jangka	-	-	-	-	-	-
Peusangan	-	-	-	-	-	-
Psg Selatan	-	-	-	-	-	-
Psg Siblah Krueng	-	-	-	-	-	-
Makmur	-	-	-	-	-	-
Gandapura	-	-	-	-	-	-
Kutablang	-	-	-	-	-	-
<b>Bireuen</b>	-	-	-	-	-	-

Sumber/*Source*: BPS, Statistik Pertanian Hortikultura SPH/ *BPS-Statistics Indonesia, Agricultural Statistic for Horticulture SPH*

**Tabel**  
**Table** 5.1.10**Produksi Tanaman Hias Menurut Kecamatan dan Jenis  
Tanaman di Kabupaten Bireuen (tangkai), 2018 dan  
2019**  
*Production of Ornamental Plants by Subdistrict and Kind of  
Plant in Bireuen Regency (stalks), 2018 and 2019*

Kecamatan Subdistrict	Anggrek Orchid		Anthurium Bunga Flamingo Lily Flower		Anthurium Daun Anthurium	
	2018	2019	2018	2019	2018	2019
(1)	(2)	(3)	(4)	(5)	(6)	(7)
Samalanga	-	-	-	-	-	-
Sp Mamplam	-	-	-	-	-	-
Pandrah	-	-	-	-	-	-
Jeunieb	-	-	-	-	-	-
Peulimbang	-	-	-	-	-	-
Peudada	-	-	-	-	-	-
Juli	-	-	-	-	-	-
Jeumpa	-	-	-	-	-	-
Kota Juang	-	-	-	-	-	-
Kuala	-	-	-	-	-	-
Jangka	-	-	-	-	-	-
Peusangan	-	-	-	-	-	-
Psg Selatan	-	-	-	-	-	-
Psg Siblah Krueng	-	-	-	-	-	-
Makmur	-	-	-	-	-	-
Gandapura	-	-	-	-	-	-
Kutablang	-	-	-	-	-	-
<b>Bireuen</b>	-	-	-	-	-	-

Lanjutan Tabel/*Continued Table* 5.1.10

Kecamatan <i>Subdistrict</i>	Anyelir <i>Carnation</i>		Balanceng <i>Dieffenbacia</i>		Dracaena <i>Dracaena</i>	
	2018	2019	2018	2019	2018	2019
(1)	(8)	(9)	(10)	(11)	(12)	(13)
Samalanga	-	-	-	-	-	-
Sp Mamplam	-	-	-	-	-	-
Pandrah	-	-	-	-	-	-
Jeunieb	-	-	-	-	-	-
Peulimbang	-	-	-	-	-	-
Peudada	-	-	-	-	-	-
Juli	-	-	-	-	-	-
Jeumpa	-	-	-	-	-	-
Kota Juang	-	-	-	-	-	-
Kuala	-	-	-	-	-	-
Jangka	-	-	-	-	-	-
Peusangan	-	-	-	-	-	-
Psg Selatan	-	-	-	-	-	-
Psg Siblah Krueng	-	-	-	-	-	-
Makmur	-	-	-	-	-	-
Gandapura	-	-	-	-	-	-
Kutablang	-	-	-	-	-	-
<b>Bireuen</b>	-	-	-	-	-	-



Lanjutan Tabel/*Continued Table* 5.1.10

Kecamatan <i>Subdistrict</i>	Euphorbia <i>Euphorbia</i>		Gladiol <i>Gladiol</i>		Hanjuang <i>Cordyline</i>	
	2018	2019	2018	2019	2018	2019
(1)	(14)	(15)	(16)	(17)	(18)	(19)
Samalanga	-	-	-	-	-	-
Sp Mamplam	-	-	-	-	-	-
Pandrah	-	-	-	-	-	-
Jeunieb	-	-	-	-	-	-
Peulimbang	-	-	-	-	-	-
Peudada	-	-	-	-	-	-
Juli	-	-	-	-	-	-
Jeumpa	-	-	-	-	-	-
Kota Juang	-	-	-	-	-	-
Kuala	-	-	-	-	-	-
Jangka	-	-	-	-	-	-
Peusangan	-	-	-	-	-	-
Psg Selatan	-	-	-	-	-	-
Psg Siblah Krueng	-	-	-	-	-	-
Makmur	-	-	-	-	-	-
Gandapura	-	-	-	-	-	-
Kutablang	-	-	-	-	-	-
<b>Bireuen</b>	-	-	-	-	-	-

Lanjutan Tabel/*Continued Table 5.1.10*

Kecamatan Subdistrict	Herbras Gerbera		Kamboja Jepang Adenium		Keladi Hias Caladium	
	2018	2019	2018	2019	2018	2019
(1)	(20)	(21)	(22)	(23)	(24)	(25)
Samalanga	-	-	-	-	-	-
Sp Mamplam	-	-	-	-	-	-
Pandrah	-	-	-	-	-	-
Jeunieb	-	-	-	-	-	-
Peulimbang	-	-	-	-	-	-
Peudada	-	-	-	-	-	-
Juli	-	-	-	-	-	-
Jeumpa	-	-	-	-	-	-
Kota Juang	-	-	-	-	-	-
Kuala	-	-	-	-	-	-
Jangka	-	-	-	-	-	-
Peusangan	-	-	-	-	-	-
Psg Selatan	-	-	-	-	-	-
Psg Siblah Krueng	-	-	-	-	-	-
Makmur	-	-	-	-	-	-
Gandapura	-	-	-	-	-	-
Kutablang	-	-	-	-	-	-
<b>Bireuen</b>	-	-	-	-	-	-

Lanjutan Tabel/*Continued Table* 5.1.10

Kecamatan Subdistrict	Krisan <i>Chrysantemum</i>		Mawar <i>Rose</i>		Melati <i>Jasmine</i>	
	2018	2019	2018	2019	2018	2019
(1)	(26)	(27)	(28)	(29)	(30)	(31)
Samalanga	-	-	-	-	-	-
Sp Mamplam	-	-	-	-	-	-
Pandrah	-	-	-	-	-	-
Jeunieb	-	-	-	-	-	-
Peulimbang	-	-	-	-	-	-
Peudada	-	-	-	-	-	-
Juli	-	-	-	-	-	-
Jeumpa	-	-	-	-	-	-
Kota Juang	-	-	-	-	-	-
Kuala	-	-	-	-	-	-
Jangka	-	-	-	-	-	-
Peusangan	-	-	-	-	-	-
Psg Selatan	-	-	-	-	-	-
Psg Siblah Krueng	-	-	-	-	-	-
Makmur	-	-	-	-	-	-
Gandapura	-	-	-	-	-	-
Kutablang	-	-	-	-	-	-
<b>Bireuen</b>	-	-	-	-	-	-

Lanjutan Tabel/*Continued Table* 5.1.10

Kecamatan <i>Subdistrict</i>	Monstera <i>Monstera</i>		Pakis <i>Leather Leaf Fern</i>		Palem <i>Palm</i>	
	2018	2019	2018	2019	2018	2019
(1)	(32)	(33)	(34)	(35)	(36)	(37)
Samalanga	-	-	-	-	-	-
Sp Mamplam	-	-	-	-	-	-
Pandrah	-	-	-	-	-	-
Jeunieb	-	-	-	-	-	-
Peulimbang	-	-	-	-	-	-
Peudada	-	-	-	-	-	-
Juli	-	-	-	-	-	-
Jeumpa	-	-	-	-	-	-
Kota Juang	-	-	-	-	-	-
Kuala	-	-	-	-	-	-
Jangka	-	-	-	-	-	-
Peusangan	-	-	-	-	-	-
Psg Selatan	-	-	-	-	-	-
Psg Siblah Krueng	-	-	-	-	-	-
Makmur	-	-	-	-	-	-
Gandapura	-	-	-	-	-	-
Kutablang	-	-	-	-	-	-
<b>Bireuen</b>	-	-	-	-	-	-

Lanjutan Tabel/*Continued Table* 5.1.10

Kecamatan Subdistrict	Pedang-Pedangan <i>Sansevieria</i>		Philodendron <i>Philodendron</i>		Pisang-Pisangan <i>Heliconia</i>	
	2018	2019	2018	2019	2018	2019
(1)	(38)	(39)	(40)	(41)	(42)	(43)
Samalanga	-	-	-	-	-	-
Sp Mamplam	-	-	-	-	-	-
Pandrah	-	-	-	-	-	-
Jeunieb	-	-	-	-	-	-
Peulimbang	-	-	-	-	-	-
Peudada	-	-	-	-	-	-
Juli	-	-	-	-	-	-
Jeumpa	-	-	-	-	-	-
Kota Juang	-	-	-	-	-	-
Kuala	-	-	-	-	-	-
Jangka	-	-	-	-	-	-
Peusangan	-	-	-	-	-	-
Psg Selatan	-	-	-	-	-	-
Psg Siblah Krueng	-	-	-	-	-	-
Makmur	-	-	-	-	-	-
Gandapura	-	-	-	-	-	-
Kutablang	-	-	-	-	-	-
<b>Bireuen</b>	-	-	-	-	-	-

Lanjutan Tabel/*Continued Table* 5.1.10

Kecamatan Subdistrict	Sedap Malam Tuberose		Soka Ixora		Sri Rejeki Aglaonema	
	2018	2019	2018	2019	2018	2019
(1)	(44)	(45)	(46)	(47)	(48)	(49)
Samalanga	-	-	-	-	-	-
Sp Mamplam	-	-	-	-	-	-
Pandrah	-	-	-	-	-	-
Jeunieb	-	-	-	-	-	-
Peulimbang	-	-	-	-	-	-
Peudada	-	-	-	-	-	-
Juli	-	-	-	-	-	-
Jeumpa	-	-	-	-	-	-
Kota Juang	-	-	-	-	-	-
Kuala	-	-	-	-	-	-
Jangka	-	-	-	-	-	-
Peusangan	-	-	-	-	-	-
Psg Selatan	-	-	-	-	-	-
Psg Siblah Krueng	-	-	-	-	-	-
Makmur	-	-	-	-	-	-
Gandapura	-	-	-	-	-	-
Kutablang	-	-	-	-	-	-
<b>Bireuen</b>	-	-	-	-	-	-

Sumber/*Source*: BPS, Statistik Pertanian Hortikultura SPH/ *BPS-Statistics Indonesia, Agricultural Statistic for Horticulture SPH*

**Tabel**  
**Table** 5.1.11

**Luas Panen Tanaman Hias Menurut Jenis Tanaman di  
Kabupaten Bireuen (m<sup>2</sup>), 2016-2019**  
**Harvested Area of Ornamental Plants by Kind of Plant in  
Bireuen Regency (m<sup>2</sup>), 2016-2019**

Jenis Tanaman <i>Kind of Plants</i>	2016	2017	2018	2019
(1)	(2)	(3)	(4)	(5)
Anggrek <i>Orchid</i>	-	-	-	-
Anthurium Bunga <i>Flamingo Lily Flower</i>	-	-	-	-
Anthurium Daun <i>Anthurium</i>	-	-	-	-
Anyelir <i>Carnation</i>	-	-	-	-
Balanceng <i>Dieffenbacia</i>	-	-	-	-
Dracaena <i>Dracaena</i>	-	-	-	-
Euphorbia <i>Euphorbia</i>	-	-	-	-
Gladiol <i>Gladiol</i>	-	-	-	-
Hanjuang <i>Cordyline</i>	-	-	-	-
Herbras <i>Gerbera</i>	-	-	-	-
Kamboja Jepang <i>Adenium</i>	-	-	-	-
Keladi Hias <i>Caladium</i>	-	-	-	-
Krisan <i>Chrysantemum</i>	-	-	-	-
Mawar <i>Rose</i>	-	-	-	-
Melati <i>Jasmine</i>	-	-	-	-
Monstera <i>Monstera</i>	-	-	-	-

Lanjutan Tabel/*Continued Table* 5.1.11

Jenis Tanaman <i>Kind of Plants</i>	2016	2017	2018	2019
(1)	(2)	(3)	(4)	(5)
Pakis <i>Leather Leaf Fern</i>	–	–	–	–
Palem <i>Palm</i>	–	–	–	–
Pedang-Pedangan <i>Sansevieria</i>	–	–	–	–
Philodendron <i>Philodendron</i>	–	–	–	–
Pisang-Pisangan <i>Heliconia</i>	–	–	–	–
Sedap Malam <i>Tuberose</i>	–	–	–	–
Soka <i>Ixora</i>	–	–	–	–
Sri Rejeki <i>Aglaonema</i>	–	–	–	–

Sumber/*Source*: Dinas Pertanian Kabupaten Bireuen / *Agriculture Office of Bireuen Regency*



**Tabel**  
**Table** 5.1.12

**Produksi Tanaman Hias Menurut Jenis Tanaman di  
Kabupaten Bireuen (tangkai), 2016-2019**  
*Production of Ornamental Plants by Kind of Plant in Bireuen  
Regency (stalks), 2016-2019*

Jenis Tanaman <i>Kind of Plants</i>	2016	2017	2018	2019
(1)	(2)	(3)	(4)	(5)
Anggrek <i>Orchid</i>	-	-	-	-
Anthurium Bunga <i>Flamingo Lily Flower</i>	-	-	-	-
Anthurium Daun <i>Anthurium</i>	-	-	-	-
Anyelir <i>Carnation</i>	-	-	-	-
Balanceng <i>Dieffenbacia</i>	-	-	-	-
Dracaena <i>Dracaena</i>	-	-	-	-
Euphorbia <i>Euphorbia</i>	-	-	-	-
Gladiol <i>Gladiol</i>	-	-	-	-
Hanjuang <i>Cordyline</i>	-	-	-	-
Herbras <i>Gerbera</i>	-	-	-	-
Kamboja Jepang <i>Adenium</i>	-	-	-	-
Keladi Hias <i>Caladium</i>	-	-	-	-
Krisan <i>Chrysantemum</i>	-	-	-	-
Mawar <i>Rose</i>	-	-	-	-
Melati <i>Jasmine</i>	-	-	-	-
Monstera <i>Monstera</i>	-	-	-	-

Lanjutan Tabel/Continued Table 5.1.12

Jenis Tanaman <i>Kind of Plants</i>	2016	2017	2018	2019
(1)	(2)	(3)	(4)	(5)
Pakis <i>Leather Leaf Fern</i>	–	–	–	–
Palem <i>Palm</i>	–	–	–	–
Pedang-Pedangan <i>Sansevieria</i>	–	–	–	–
Philodendron <i>Philodendron</i>	–	–	–	–
Pisang-Pisangan <i>Heliconia</i>	–	–	–	–
Sedap Malam <i>Tuberose</i>	–	–	–	–
Soka <i>Ixora</i>	–	–	–	–
Sri Rejeki <i>Aglaonema</i>	–	–	–	–

Sumber/Source: Dinas Pertanian Kabupaten Bireuen / Agriculture Office of Bireuen Regency

**Tabel**  
**Table** 5.1.13

**Produksi Buah-buahan dan Sayuran Tahunan Menurut Kecamatan dan Jenis Tanaman di Kabupaten Bireuen (kuintal), 2018 dan 2019**  
*Production of Annual Fruits and Vegetables by Subdistrict and Kind of Plant in Bireuen Regency (quintal), 2018 and 2019*

Kecamatan Subdistrict	Alpukat Avocado		Anggur Grape	
	2018	2019	2018	2019
(1)	(2)	(3)	(4)	(5)
Samalanga	-	-	-	-
Sp Mamplam	-	-	-	-
Pandrah	-	-	-	-
Jeunieb	-	-	-	-
Peulimbang	-	-	-	-
Peudada	-	-	-	-
Juli	81	8	-	-
Jeumpa	-	8	-	-
Kota Juang	-	-	-	-
Kuala	-	-	-	-
Jangka	-	-	-	-
Peusangan	-	8	-	-
Psg Selatan	-	1	-	-
Psg Siblah Krueng	-	-	-	-
Makmur	-	-	-	-
Gandapura	-	-	-	-
Kutablang	-	-	-	-
<b>Bireuen</b>	<b>81</b>	<b>25</b>	<b>-</b>	<b>-</b>

Lanjutan Tabel/*Continued Table* 5.1.13

Kecamatan Subdistrict	Apel Apple		Belimbing Star Fruit	
	2018	2019	2018	2019
(1)	(6)	(7)	(8)	(9)
Samalanga	-	-	-	-
Sp Mamplam	-	-	-	-
Pandrah	-	-	-	-
Jeunieb	-	-	-	-
Peulimbang	-	-	-	-
Peudada	-	-	-	-
Juli	-	-	-	-
Jeumpa	-	-	-	-
Kota Juang	-	-	-	-
Kuala	-	-	-	-
Jangka	-	-	-	-
Peusangan	-	-	-	-
Psg Selatan	-	-	-	-
Psg Siblah Krueng	-	-	-	-
Makmur	-	-	-	-
Gandapura	-	-	-	-
Kutablang	-	-	-	-
<b>Bireuen</b>	-	-	-	-

Lanjutan Tabel/*Continued Table* 5.1.13

Kecamatan Subdistrict	Duku/Langsat/Kokosan Duku		Durian Durian	
	2018	2019	2018	2019
(1)	(10)	(11)	(12)	(13)
Samalanga	185	314	1 299	4 886
Sp Mamplam	165	-	495	257
Pandrah	21	23	68	179
Jeunieb	195	162	1 671	650
Peulimbang	66	19	45	46
Peudada	10	-	56	149
Juli	743	166	351	149
Jeumpa	25	35	30	146
Kota Juang	18	-	61	-
Kuala	-	-	-	-
Jangka	140	-	43	-
Peusangan	289	72	347	147
Psg Selatan	375	429	102	56
Psg Siblah Krueng	279	35	275	100
Makmur	35	5	18	85
Gandapura	114	-	58	53
Kutablang	8	-	17	-
<b>Bireuen</b>	<b>2 668</b>	<b>1 260</b>	<b>4 936</b>	<b>6 903</b>

Lanjutan Tabel/*Continued Table* 5.1.13

Kecamatan Subdistrict	Jambu Air Water Apple		Jambu Biji Guava		Jengkol Jengkol	
	2018	2019	2018	2019	2018	2019
(1)	(14)	(15)	(16)	(17)	(18)	(19)
Samalanga	110	165	-	-	-	-
Sp Mamplam	-	-	-	-	-	-
Pandrah	12	33	14	49	-	-
Jeunieb	1 165	1 231	29	55	-	-
Peulimbang	162	116	-	-	-	-
Peudada	-	-	24	18	-	-
Juli	68	78	44	22	-	-
Jeumpa	-	-	22	27	-	-
Kota Juang	-	5	12	18	-	-
Kuala	23	18	15	32	-	-
Jangka	197	259	81	114	-	-
Peusangan	-	3	48	57	-	-
Psg Selatan	-	-	36	31	-	-
Psg Siblah Krueng	-	-	18	28	-	-
Makmur	-	-	36	1	-	-
Gandapura	126	-	36	-	-	-
Kutablang	10	9	114	85	-	-
<b>Bireuen</b>	<b>1 873</b>	<b>1 917</b>	<b>529</b>	<b>537</b>	-	-

Lanjutan Tabel/Continued Table 5.1.13

Kecamatan Subdistrict	Jeruk Besar Pomelo		Jeruk Siam/Kepek Orange/Tangerine		Mangga Mango	
	2018	2019	2018	2019	2018	2019
(1)	(20)	(21)	(22)	(23)	(24)	(25)
Samalanga	125	237	35	89	2 830	2 241
Sp Mamplam	117	-	90	-	1 200	-
Pandrah	-	4	-	-	820	642
Jeunieb	51	24	-	-	804	1 820
Peulimbang	-	-	-	-	517	871
Peudada	110	75	9	17	2 835	3 871
Juli	318	253	74	52	4 366	3 909
Jeumpa	70	261	-	50	973	725
Kota Juang	26	48	-	-	691	232
Kuala	79	35	-	-	298	177
Jangka	1 673	6 469	10	27	6 332	2 865
Peusangan	15 634	6 099	275	-	5 395	531
Psg Selatan	2 411	1 383	565	377	4 950	5 121
Psg Siblah Krueng	15 408	28 100	16	24	5 340	4 530
Makmur	69	44	-	-	476	295
Gandapura	92	299	81	-	1 869	255
Kutablang	16 200	15 325	440	335	3 300	-
<b>Bireuen</b>	<b>52 383</b>	<b>58 656</b>	<b>1 595</b>	<b>971</b>	<b>42 996</b>	<b>28 085</b>

Lanjutan Tabel/Continued Table 5.1.13

Kecamatan Subdistrict	Manggis Mangosteen		Markisa/Konyal Passion fruit		Melinjo Gnetum/Melinjo	
	2018	2019	2018	2019	2018	2019
(1)	(26)	(27)	(28)	(29)	(30)	(31)
Samalanga	3	13	-	-	392	957
Sp Mamplam	16	-	-	-	1 460	1 720
Pandrah	-	-	-	-	69	69
Jeunieb	-	-	-	-	595	716
Peulimbang	-	-	-	-	188	174
Peudada	-	8	-	-	18	28
Juli	9	11	-	-	29	31
Jeumpa	-	-	-	-	29	61
Kota Juang	-	-	-	-	-	-
Kuala	-	-	-	-	2	8
Jangka	37	-	-	-	-	-
Peusangan	-	23	-	-	-	3
Psg Selatan	-	-	-	-	4	-
Psg Siblah Krueng	59	8	-	-	10	7
Makmur	19	-	-	-	-	-
Gandapura	-	-	-	-	-	-
Kutableng	-	-	-	-	13	14
<b>Bireuen</b>	<b>143</b>	<b>63</b>	<b>-</b>	<b>-</b>	<b>2 809</b>	<b>3 788</b>



Lanjutan Tabel/Continued Table 5.1.13

Kecamatan Subdistrict	Nangka/Cempedak Jackfruit		Nanas Pineapple		Pepaya Papaya	
	2018	2019	2018	2019	2018	2019
(1)	(32)	(33)	(34)	(35)	(36)	(37)
Samalanga	103	67	-	-	135	38
Sp Mamplam	140	84	-	-	595	580
Pandrah	-	303	-	-	87	102
Jeunieb	1 080	1 147	-	-	2 375	355
Peulimbang	112	109	-	-	13	136
Peudada	356	131	6	4	360	979
Juli	210	249	43	20	232	309
Jeumpa	173	52	10	20	314	124
Kota Juang	11	13	4	9	343	469
Kuala	98	75	7	6	80	160
Jangka	842	913	-	-	275	182
Peusangan	366	420	4	23	4 522	2 739
Psg Selatan	612	623	-	5	3 426	985
Psg Siblah Krueng	2 220	1 236	130	98	7 747	6 470
Makmur	48	50	-	-	66	66
Gandapura	105	66	5	2	1 381	964
Kutablang	87	92	34	42	1 137	1 000
<b>Bireuen</b>	<b>6 563</b>	<b>5 630</b>	<b>243</b>	<b>229</b>	<b>23 088</b>	<b>15 658</b>

Lanjutan Tabel/*Continued Table* 5.1.13

Kecamatan Subdistrict	Petai <i>Twisted Cluster Bean</i>		Pisang <i>Banana</i>		Rambutan <i>Rambutan</i>	
	2018	2019	2018	2019	2018	2019
(1)	(38)	(39)	(40)	(41)	(42)	(43)
Samalanga	-	-	2 186	1 771	15 665	21 418
Sp Mamplam	-	-	550	355	10 311	1 500
Pandrah	-	-	5 254	2 845	447	302
Jeunieb	-	-	30 752	27 458	605	276
Peulimbang	-	-	4 425	7 049	28	117
Peudada	-	-	366	6 326	107	281
Juli	-	-	10 660	12 854	5 189	5 370
Jeumpa	-	-	483	392	83	315
Kota Juang	-	-	259	361	-	7
Kuala	-	-	169	237	-	36
Jangka	-	-	304	722	286	1 917
Peusangan	-	-	367	969	587	24
Psg Selatan	-	-	1 037	861	175	505
Psg Siblah Krueng	-	-	7 103	5 090	625	1 320
Makmur	-	-	79	71	-	160
Gandapura	-	-	251	136	344	195
Kutablang	-	-	1 225	1 110	1 900	1 350
<b>Bireuen</b>	-	-	<b>65 470</b>	<b>68 607</b>	<b>36 352</b>	<b>35 093</b>

Lanjutan Tabel/*Continued Table* 5.1.13

Kecamatan Subdistrict	Salak Snakefruit		Sawo Sapodilla/Sawo	
	2018	2019	2018	2019
(1)	(44)	(45)	(46)	(47)
Samalanga	-	-	200	327
Sp Mamplam	-	-	134	215
Pandrah	-	-	31	36
Jeunieb	-	-	148	226
Peulimbang	-	-	22	28
Peudada	-	-	88	66
Juli	-	-	329	301
Jeumpa	-	-	103	70
Kota Juang	-	-	98	100
Kuala	-	-	49	54
Jangka	-	-	820	2 279
Peusangan	-	-	743	460
Psg Selatan	-	-	1 201	213
Psg Siblah Krueng	-	-	2 040	2 147
Makmur	-	-	63	-
Gandapura	-	-	969	476
Kutablang	-	-	481	1 030
<b>Bireuen</b>	-	-	<b>7 519</b>	<b>8 028</b>

Lanjutan Tabel/*Continued Table* 5.1.13

Kecamatan Subdistrict	Sirsak Soursop		Sukun Breadfruit	
	2018	2019	2018	2019
(1)	(48)	(49)	(50)	(51)
Samalanga	-	-	-	-
Sp Mamplam	-	-	-	-
Pandrah	-	-	15	26
Jeunieb	-	-	185	296
Peulimbang	-	-	34	45
Peudada	-	-	46	31
Juli	135	99	38	69
Jeumpa	-	-	31	21
Kota Juang	1	6	8	4
Kuala	22	22	32	26
Jangka	-	-	123	499
Peusangan	-	-	16	21
Psg Selatan	-	-	25	7
Psg Siblah Krueng	4	9	14	15
Makmur	-	-	-	-
Gandapura	-	-	44	44
Kutablang	-	-	29	43
<b>Bireuen</b>	<b>162</b>	<b>136</b>	<b>640</b>	<b>1 147</b>

Sumber/*Source*: BPS, Statistik Pertanian Hortikultura SPH/ *BPS-Statistics Indonesia, Agricultural Statistic for Horticulture SPH*

**Tabel**  
**Table** 5.1.14

**Produksi Buah-buahan dan Sayuran Menurut Jenis  
Tanaman di Kabupaten Bireuen (kuintal), 2016-2019**  
**Production of Annual Fruits and Vegetables by Kind of Plant  
in Bireuen Regency (quintal), 2016-2019**

Jenis Tanaman Kind of Plants	2016	2017	2018	2019
(1)	(2)	(3)	(4)	(5)
<b>Buah-Buahan</b> <b>Fruits</b>				
Alpukat Avocado	66	111	81	25
Anggur Grape	-	-	-	-
Apel Apple	-	-	-	-
Belimbing Star Fruit	-	-	-	-
Duku/Langsat/Kokosan Duku	2 050	2 040	2 668	1 260
Durian Durian	6.572	6 429	4 936	6 903
Jambu Air Rose Apple	916	966	1 873	1 917
Jambu Biji Guava	1 073	732	529	537
Jeruk Besar Pomelo	105 580	99 432	52 383	58 656
Jeruk Siam/Kepron Tangerine/Orange	3.153	2 338	1 595	971
Mangga Mango	50 292	8 781	42 996	28 085
Manggis Mangosteen	366	386	143	63
Markisa Marquisa	-	-	-	-
Nangka/Cempedak Jack Fruit	5 937	6 313	6 563	5 630

Lanjutan Tabel/*Continued Table* 5.1.14

<b>Jenis Tanaman</b> <i>Kind of Plants</i>	<b>2016</b>	<b>2017</b>	<b>2018</b>	<b>2019</b>
(1)	(2)	(3)	(4)	(5)
Nanas <i>Pineapple</i>	415	207	243	229
Pepaya <i>Papaya</i>	29 541	32 462	23 088	15 658
Pisang <i>Banana</i>	57 949	50 969	65 470	68 607
Rambutan <i>Rambutan</i>	29 993	37 815	36 352	35 093
Salak <i>Salacca</i>	-	-	-	-
Sawo/Sapodilla <i>Star Apple</i>	7 991	6 574	7 519	8 028
Sirsak <i>Soursop</i>	81	71	162	136
Sukun <i>Bread Fruit</i>	463	524	640	1 147
<b>Sayuran</b> <b><i>Vegetables</i></b>				
Jengkol <i>Jengkol</i>	-	-	-	-
Melinjo <i>Melinjo</i>	2 085	2 941	2 809	3 788
Petai <i>Twisted Cluster Bean</i>	-	-	-	-

Sumber/*Source*: BPS, Statistik Pertanian Hortikultura SPH/ *BPS-Statistics Indonesia, Agricultural Statistic for Horticulture SPH*

## 5.2 PERKEBUNAN ESTATE CROPS

**Tabel** 5.2.1 **Luas Areal Tanaman Perkebunan Menurut Kecamatan dan Jenis Tanaman di Kabupaten Bireuen (ha), 2018 dan 2019**  
*Planted Area of Estate Crops by Subdistrict and Type of Crops in Bireuen Regency (ha), 2018 dan 2019*

Kecamatan Subdistrict	Kelapa Sawit Oil Palm		Kelapa Coconut	
	2018	2019	2018	2019
(1)	(2)	(3)	(4)	(5)
Samalanga	35	35	184	184
Sp Mamplam	140	140	2 245	2 244
Pandrah	33	33	174	172
Jeunieb	87	87	340	340
Peulimbang	288	284	466	461
Peudada	599	596	567	564
Juli	737	724	1 596	1 629
Jeumpa	184	184	2 102	2 101
Kota Juang	-	-	205	205
Kuala	-	-	204	204
Jangka	-	-	939	938
Peusangan	87	87	2 215	2 215
Psg Selatan	801	801	1 727	1 727
Psg Siblah Krueng	504	504	667	667
Makmur	429	429	993	993
Gandapura	47	47	892	893
Kutablang	173	173	796	793
<b>Bireuen</b>	<b>4 144</b>	<b>4 124</b>	<b>16 311</b>	<b>16 330</b>

Lanjutan Tabel/Continued Table 5.2.1

Kecamatan Subdistrict	Karet Rubber		Kopi Coffee	
	2018	2019	2018	2019
(1)	(6)	(7)	(8)	(9)
Samalanga	219	219	-	-
Sp Mamplam	1.385	1.367	-	-
Pandrah	237	237	-	-
Jeunieb	319	319	-	-
Peulimbang	203	203	-	-
Peudada	418	416	-	-
Juli	559	556	6,0	6,5
Jeumpa	-	-	-	-
Kota Juang	-	-	-	-
Kuala	-	-	-	-
Jangka	-	-	-	-
Peusangan	-	-	-	-
Psg Selatan	448	448	6,5	6,5
Psg Siblah Krueng	0	0	-	-
Makmur	0	0	-	-
Gandapura	10	10	-	-
Kutablang	0	0	-	-
<b>Bireuen</b>	<b>3.798</b>	<b>3.775</b>	<b>12,5</b>	<b>13,0</b>



Lanjutan Tabel/*Continued Table* 5.2.1

Kecamatan Subdistrict	Kakao Cocoa		Tebu Sugar Cane	
	2018	2019	2018	2019
(1)	(10)	(11)	(12)	(13)
Samalanga	58,0	50,0	-	0,0
Sp Mamplam	206,0	202,0	8,0	5,0
Pandrah	198,0	190,0	7,0	4,0
Jeunieb	557,0	553,0	9,0	6,0
Peulimbang	301,0	299,0	10,0	6,0
Peudada	992,0	984,0	4,0	3,0
Juli	1.851,0	1.818,0	1,0	1,0
Jeumpa	502,0	499,0	2,0	1,0
Kota Juang	45,0	45,0	4,0	4,0
Kuala	7,0	7,0	3,0	2,0
Jangka	107,0	107,0	-	0,0
Peusangan	148,0	148,0	1,0	3,0
Psg Selatan	836,0	836,0	6,0	3,0
Psg Siblah Krueng	516,0	512,0	-	0,0
Makmur	534,0	534,0	-	0,0
Gandapura	124,0	124,0	55,0	15,0
Kutablang	101,5	101,0	-	0,0
<b>Bireuen</b>	<b>7.083,5</b>	<b>7.009,0</b>	<b>110,0</b>	<b>53,0</b>

Lanjutan Tabel/Continued Table 5.2.1

Kecamatan Subdistrict	Teh Tea		Tembakau Tobacco	
	2018	2019	2018	2019
(1)	(14)	(15)	(16)	(17)
Samalanga	-	-	2,5	3,5
Sp Mamplam	-	-	2,0	3,0
Pandrah	-	-	1,5	1,5
Jeunieb	-	-	-	0,0
Peulimbang	-	-	-	0,0
Peudada	-	-	-	0,0
Juli	-	-	-	0,0
Jeumpa	-	-	-	0,0
Kota Juang	-	-	-	0,0
Kuala	-	-	-	0,0
Jangka	-	-	-	0,0
Peusangan	-	-	-	0,0
Psg Selatan	-	-	-	0,0
Psg Siblah Krueng	-	-	-	0,0
Makmur	-	-	-	0,0
Gandapura	-	-	-	0,0
Kutablang	-	-	-	0,0
<b>Bireuen</b>	-	-	<b>6,0</b>	<b>8,0</b>

Lanjutan Tabel/Continued Table 5.2.1

Kecamatan Subdistrict	Pala Nutmeg		Pinang Areca Nut		Kapuk Cotton Woods	
	2018	2019	2018	2019	2018	2019
(1)	(18)	(19)	(20)	(21)	(22)	(23)
Samalanga	-	-	265,00	263,00	0,00	0,00
Sp Mamplam	-	-	147,00	145,00	0,00	0,00
Pandrah	-	-	171,00	171,00	0,00	0,00
Jeunieb	112,00	112,00	245,00	242,00	3,00	3,00
Peulimbang	2,00	2,00	144,00	154,00	2,00	1,50
Peudada	20,00	20,00	113,00	113,00	157,00	150,00
Juli	30,00	30,00	3 029,00	3 016,00	0,00	0,00
Jeumpa	7,00	7,00	425,00	448,00	4,00	4,00
Kota Juang	52,00	52,00	67,00	63,00	0,00	0,00
Kuala	-	-	8,00	8,00	0,00	0,00
Jangka	-	-	185,00	179,00	0,00	0,00
Peusangan	17,50	17,50	239,00	239,00	0,00	0,00
Psg Selatan	16,00	16,00	1 286,00	1 274,00	11,50	10,00
Psg Siblah Krueng	14,50	14,50	725,00	715,00	0,00	0,00
Makmur	4,00	4,00	453,00	476,00	0,00	0,00
Gandapura	12,00	12,00	135,50	134,00	0,00	0,00
Kutablang	30,50	30,50	152,50	143,00	0,00	0,00
<b>Bireuen</b>	<b>317,50</b>	<b>317,50</b>	<b>7 790,00</b>	<b>7 783,00</b>	<b>177,50</b>	<b>168,50</b>

Lanjutan Tabel/*Continued Table* 5.2.1

Kecamatan Subdistrict	Kemiri Candle		Lada Pepper		Sagu Sago	
	2018	2019	2018	2019	2018	2019
(1)	(24)	(25)	(26)	(27)	(28)	(29)
Samalanga	0	0	0	0	-	-
Sp Mamplam	0	0	0	0	-	-
Pandrah	0	0	0	0	-	-
Jeunieb	15	15	5	5	7	6
Peulimbang	0	0	1	1	-	-
Peudada	20	18	7	7	3	3
Juli	160	135	5	5	1	1
Jeumpa	0	0	3	4	-	-
Kota Juang	0	0	0	1	-	-
Kuala	0	0	3	3	2	2
Jangka	0	0	0	0	-	-
Peusangan	0	0	4	6	25	23
Psg Selatan	13	12	8	9	28	22
Psg Siblah Krueng	38	38	0	0	-	-
Makmur	6	6	2	2	8	8
Gandapura	0	0	3	3	-	-
Kutablang	0	0	12	15	40	38
<b>Bireuen</b>	<b>251,5</b>	<b>224,0</b>	<b>51,2</b>	<b>60,0</b>	<b>113,6</b>	<b>102,0</b>

Lanjutan Tabel/*Continued Table 5.2.1*

Kecamatan Subdistrict	Nilam <i>Patchouli</i>		Aren <i>Brown Sugar</i>		Jarak <i>Oil Seeds</i>	
	2018	2019	2018	2019	2018	2019
(1)	(30)	(31)	(32)	(33)	(34)	(35)
Samalanga	-	0,0	0,0	0,0	0,0	0,0
Sp Mamplam	7,5	4,0	0,0	0,0	0,0	0,0
Pandrah	2,0	2,0	0,0	0,0	0,0	0,0
Jeunieb	1,0	0,5	0,0	0,0	8,0	6,0
Peulimbang	4,5	2,0	0,0	0,0	0,0	0,0
Peudada	5,0	2,0	2,0	1,0	5,0	4,5
Juli	-	-	0,0	0,0	0,0	0,0
Jeumpa	-	-	0,0	0,0	0,0	0,0
Kota Juang	-	-	0,0	0,0	0,0	0,0
Kuala	-	-	0,0	0,0	0,0	0,0
Jangka	-	-	0,0	0,0	0,0	0,0
Peusangan	-	-	0,0	0,0	0,0	0,0
Psg Selatan	2,0	1,0	6,0	3,0	4,0	2,5
Psg Siblah Krueng	3,0	1,0	0,0	0,0	0,0	0,0
Makmur	4,0	1,0	0,0	0,0	0,0	0,0
Gandapura	-	-	0,0	0,0	0,0	0,0
Kutablang	-	-	0,0	0,0	0,0	0,0
<b>Bireuen</b>	<b>29,0</b>	<b>13,5</b>	<b>8,0</b>	<b>4,0</b>	<b>17,0</b>	<b>13,0</b>

Sumber/*Source*: Dinas Pertanian Kabupaten Bireuen / *Agriculture Office of Bireuen Regency*

**Tabel**  
**Table** 5.2.2

**Produksi Perkebunan Menurut Kecamatan dan Jenis Tanaman di Kabupaten Bireuen (ton), 2018 dan 2019**  
*Production of Estate by Subdistrict and Type of Crops in Bireuen Regency (tons), 2018 dan 2019*

Kecamatan Subdistrict	Kelapa Sawit Oil Palm		Kelapa Coconut	
	2018	2019	2018	2019
(1)	(2)	(3)	(4)	(5)
Samalanga	40,40	40,40	144,90	144,90
Sp Mamplam	100,08	104,00	2171,40	2173,50
Pandrah	27,17	27,11	123,50	123,50
Jeunieb	69,63	68,48	212,55	212,55
Peulimbang	474,03	474,03	303,35	303,35
Peudada	343,93	341,49	310,50	317,40
Juli	1003,23	1001,11	1556,40	1556,40
Jeumpa	59,36	58,10	2423,10	2429,25
Kota Juang	-	-	168,20	168,20
Kuala	-	-	219,65	219,65
Jangka	-	-	711,48	711,48
Peusangan	43,05	41,00	2179,36	2179,36
Psg Selatan	496,65	477,02	1784,80	1799,75
Psg Siblah Krueng	468,30	452,10	610,54	610,54
Makmur	650,45	632,40	1032,64	1032,64
Gandapura	58,52	57,12	1104,90	1113,60
Kutablang	216,82	215,79	624,80	624,80
<b>Bireuen</b>	<b>4051,61</b>	<b>3990,13</b>	<b>15682,07</b>	<b>15720,87</b>

Lanjutan Tabel/*Continued Table* 5.2.2

Kecamatan Subdistrict	Karet Rubber		Kopi Coffee	
	2018	2019	2018	2019
(1)	(6)	(7)	(8)	(9)
Samalanga	62,70	62,70	-	-
Sp Mamplam	394,32	394,32	-	-
Pandrah	54,90	54,90	-	-
Jeunieb	124,20	124,20	-	-
Peulimbang	69,13	69,13	-	-
Peudada	79,20	79,20	-	-
Juli	311,40	311,40	1,80	1,74
Jeumpa	-	-	-	-
Kota Juang	-	-	-	-
Kuala	-	-	-	-
Jangka	-	-	-	-
Peusangan	-	-	-	-
Psg Selatan	107,69	107,69	3,00	2,32
Psg Siblah Krueng	-	-	-	-
Makmur	-	-	-	-
Gandapura	-	-	-	-
Kutablang	-	-	-	-
<b>Bireuen</b>	<b>1203,53</b>	<b>1203,53</b>	<b>4,80</b>	<b>4,06</b>

Lanjutan Tabel/*Continued Table 5.2.2*

Kecamatan Subdistrict	Kakao Cocoa		Tebu Sugar Cane	
	2018	2019	2018	2019
(1)	(10)	(11)	(12)	(13)
Samalanga	16,88	15,60	0,00	0,00
Sp Mamplam	81,28	83,03	1,80	1,20
Pandrah	86,31	88,75	1,80	1,22
Jeunieb	187,33	183,27	1,80	2,36
Peulimbang	101,11	107,39	2,40	1,18
Peudada	357,33	344,40	0,60	1,18
Juli	598,65	598,65	0,00	0,00
Jeumpa	165,63	168,75	0,60	0,59
Kota Juang	15,88	15,00	0,00	1,22
Kuala	2,70	2,45	0,60	0,60
Jangka	59,22	57,34	0,00	0,00
Peusangan	58,13	58,13	0,60	0,60
Psg Selatan	366,77	350,92	0,60	1,16
Psg Siblah Krueng	236,80	231,25	0,00	0,00
Makmur	299,25	299,25	0,00	0,00
Gandapura	31,98	25,42	0,00	7,20
Kutablang	49,92	47,58	0,00	0,00
<b>Bireuen</b>	<b>2715,14</b>	<b>2677,17</b>	<b>10,80</b>	<b>18,51</b>



Lanjutan Tabel/*Continued Table* 5.2.2

Kecamatan Subdistrict	Teh Tea		Tembakau Tobacco	
	2018	2019	2018	2019
(1)	(14)	(15)	(16)	(17)
Samalanga	-	-	0,84	0,84
Sp Mamplam	-	-	0,21	0,82
Pandrah	-	-	0,21	0,41
Jeunieb	-	-	0,00	0,00
Peulimbang	-	-	0,00	0,00
Peudada	-	-	0,00	0,00
Juli	-	-	0,00	0,00
Jeumpa	-	-	0,00	0,00
Kota Juang	-	-	0,00	0,00
Kuala	-	-	0,00	0,00
Jangka	-	-	0,00	0,00
Peusangan	-	-	0,00	0,00
Psg Selatan	-	-	0,00	0,00
Psg Siblah Krueng	-	-	0,00	0,00
Makmur	-	-	0,00	0,00
Gandapura	-	-	0,00	0,00
Kutablang	-	-	0,00	0,00
<b>Bireuen</b>	-	-	<b>1,26</b>	<b>2,07</b>

Lanjutan Tabel/Continued Table 5.2.2

Kecamatan Subdistrict	Pala Nutmeg		Pinang Nut		Kapuk Cotton Woods	
	2018	2019	2018	2019	2018	2019
(1)	(18)	(19)	(20)	(21)	(22)	(23)
Samalanga	-	-	333,20	186,20	-	-
Sp Mamplam	-	-	182,10	102,18	-	-
Pandrah	-	-	195,00	117,00	-	-
Jeunieb	4,48	4,48	204,80	120,00	0,50	0,49
Peulimbang	0,28	0,28	162,50	97,50	0,36	0,24
Peudada	3,90	3,90	114,10	69,00	32,20	28,80
Juli	6,62	6,62	3847,50	2280,00	-	-
Jeumpa	1,58	1,58	462,60	255,20	0,68	0,90
Kota Juang	7,62	7,62	59,30	34,50	-	-
Kuala	-	-	8,10	3,75	-	-
Jangka	-	-	167,40	101,25	-	-
Peusangan	1,80	1,80	239,80	131,25	-	-
Psg Selatan	2,70	2,70	1663,80	981,60	1,72	1,72
Psg Siblih Krueng	2,18	2,18	870,40	536,00	-	-
Makmur	-	-	587,70	339,00	-	-
Gandapura	1,00	1,00	100,50	56,25	-	-
Kutablang	3,06	3,06	164,50	87,40	-	-
<b>Bireuen</b>	<b>35,22</b>	<b>35,20</b>	<b>9363,30</b>	<b>5498,08</b>	<b>35,46</b>	<b>32,14</b>

Lanjutan Tabel/*Continued Table 5.2.2*

Kecamatan Subdistrict	Kemiri Candle		Lada Pepper		Sagu Sago	
	2018	2019	2018	2019	2018	2019
(1)	(24)	(25)	(26)	(27)	(28)	(29)
Samalanga	-	-	-	-	-	-
Sp Mamplam	-	-	-	-	-	-
Pandrah	-	-	-	-	-	-
Jeunieb	18,80	18,15	-	-	1,29	1,51
Peulimbang	-	-	-	-	-	-
Peudada	6,20	5,95	2,00	2,03	0,85	0,85
Juli	176,10	146,40	1,50	1,53	-	0,00
Jeumpa	-	-	0,30	0,51	-	-
Kota Juang	-	-	-	-	-	-
Kuala	-	-	-	-	0,30	0,68
Jangka	-	-	-	-	-	-
Peusangan	-	-	-	-	6,30	6,30
Psg Selatan	8,60	8,40	0,50	0,50	5,18	5,62
Psg Siblah Krueng	30,30	29,50	-	-	-	-
Makmur	3,70	3,57	-	-	2,55	2,55
Gandapura	-	-	-	-	-	-
Kutablang	-	-	3,95	4,06	16,34	13,44
<b>Bireuen</b>	<b>243,70</b>	<b>211,97</b>	<b>8,25</b>	<b>8,63</b>	<b>32,81</b>	<b>30,94</b>

Lanjutan Tabel/Continued Table 5.2.2

Kecamatan Subdistrict	Nilam Patchouli		Aren Brown Sugar		Jarak Oil Seeds	
	2018	2019	2018	2019	2018	2019
(1)	(30)	(31)	(32)	(33)	(34)	(35)
Samalanga	-	-	-	-	-	-
Sp Mamplam	0,32	0,32	-	-	-	-
Pandrah	-	-	-	-	-	-
Jeunieb	0,08	0,08	-	-	2,50	2,25
Peulimbang	0,32	0,32	-	-	-	-
Peudada	0,48	0,16	0,34	0,16	2,00	2,03
Juli	-	-	-	-	-	-
Jeumpa	-	-	-	-	-	-
Kota Juang	-	-	-	-	-	-
Kuala	-	-	-	-	-	-
Jangka	-	-	-	-	-	-
Peusangan	-	-	-	-	-	-
Psg Selatan	0,16	0,16	0,85	0,48	1,00	0,68
Psg Siblah Krueng	0,08	0,08	-	-	-	-
Makmur	0,16	0,16	-	-	-	-
Gandapura	-	-	-	-	-	-
Kutablang	-	-	-	-	-	-
<b>Bireuen</b>	<b>1,60</b>	<b>1,28</b>	<b>1,19</b>	<b>0,64</b>	<b>5,50</b>	<b>4,95</b>

Sumber/Source: Dinas Pertanian Kabupaten Bireuen / Agriculture Office of Bireuen Regency

**Tabel**  
**Table** 5.2.3**Komposisi dan Produktivitas Perkebunan Rakyat  
Tanaman Kelapa Sawit di Kabupaten Bireuen, 2019**  
*Composition and Productivity of Oil Palm Smallholders  
Estates in Bireuen Regency, 2019*

Kecamatan Subdistrict	Komposisi Tanaman Composition of Annual Plants (Ha)				Produksi Production (Ton)	Produktivitas Productivity (Kg/Ha)
	T.B.M.	T.M.	T.R.	Total		
(1)	(2)	(3)	(4)	(5)	(6)	(6)
Samalanga	12	20	3	35	40,4	2 020
Sp Mamplam	78	50	12	140	104,0	2 080
Pandrah	16	13	4	33	27,1	2 085
Jeunieb	49	33	5	87	68,5	2 075
Peulimbang	47	229	8	284	474,0	2 070
Peudada	412	163	21	596	341,5	2 095
Juli	220	479	25	724	1.001,1	2 090
Jeumpa	149	28	7	184	58,1	2 075
Kota Juang	-	-	-	-	-	-
Kuala	-	-	-	-	-	-
Jangka	-	-	-	-	-	-
Peusangan	65	20	2	87	41,0	2 050
Psg Selatan	563	231	7	801	477,0	2 065
Psg Siblah Krueng	268	220	16	504	452,1	2 055
Makmur	112	310	7	429	632,4	2 040
Gandapura	18	28	1	47	57,1	2 040
Kutablang	65	103	5	173	215,8	2 095
<b>Bireuen</b>	<b>2 074</b>	<b>1 927</b>	<b>123</b>	<b>4 124</b>	<b>3 990</b>	<b>2 071</b>

Sumber/Source: Dinas Pertanian Kabupaten Bireuen / Agriculture Office of Bireuen Regency

**Tabel**  
**Table** 5.2.4

**Komposisi dan Produktivitas Perkebunan Rakyat  
Tanaman Kelapa di Kabupaten Bireuen, 2019**  
*Composition and Productivity of Coconut Smallholders  
Estates in Bireuen Regency, 2019*

Kecamatan Subdistrict	Komposisi Tanaman Composition of Annual Plants (Ha)				Produksi Production (Ton)	Produktivitas Productivity (Kg/Ha)
	T.B.M.	T.M.	T.R.	Total		
(1)	(2)	(3)	(4)	(5)	(6)	(6)
Samalanga	15,0	161,0	8,0	184,0	144,9	900,0
Sp Mamplam	149,0	2 070,0	25,0	2 244,0	2 173,5	1 050,0
Pandrah	25,0	130,0	17,0	172,0	123,5	950,0
Jeunieb	110,0	218,0	12,0	340,0	212,6	975,0
Peulimbang	102,0	321,0	38,0	461,0	303,3	945,0
Peudada	256,0	276,0	32,0	564,0	317,4	1 150,0
Juli	295,0	1 297,0	37,0	1 629,0	1 556,4	1 200,0
Jeumpa	92,0	1 975,0	34,0	2 101,0	2 429,3	1 230,0
Kota Juanga	45,0	145,0	15,0	205,0	168,2	1 160,0
Kuala	6,0	191,0	7,0	204,0	219,7	1 150,0
Jangka	184,0	726,0	28,0	938,0	711,5	980,0
Peusangan	141,0	2 056,0	18,0	2 215,0	2 179,4	1 060,0
Psg Selatan	137,0	1 565,0	25,0	1 727,0	1 799,8	1 150,0
Psg Sibbleh Krueng	37,0	623,0	7,0	667,0	610,5	980,0
Makmur	56,0	922,0	15,0	993,0	1 032,6	1 120,0
Gandapura	215,0	640,0	38,0	893,0	1 113,6	1 740,0
Kutablang	185,0	568,0	40,0	793,0	624,8	1 100,0
<b>Bireuen</b>	<b>2 050,0</b>	<b>13 884,0</b>	<b>396,0</b>	<b>16 330,0</b>	<b>15 720,9</b>	<b>1 132,0</b>

Sumber/Source: Dinas Pertanian Kabupaten Bireuen / Agriculture Office of Bireuen Regency

**Tabel**  
**Table** 5.2.5**Komposisi dan Produktivitas Perkebunan Rakyat  
Tanaman Karet di Kabupaten Bireuen, 2019**  
*Composition and Productivity of Rubber Smallholders  
Estates in Bireuen Regency, 2019*

Kecamatan Subdistrict	Komposisi Tanaman Composition of Annual Plants (Ha)				Produksi Production (Ton)	Produktivitas Productivity (Kg/Ha)
	T.B.M.	T.M.	T.R.	Total		
(1)	(2)	(3)	(4)	(5)	(6)	(6)
Samalanga	123	68	28	219	62,7	922
Sp Mamplam	324	424	619	1.367	394,3	930
Pandrah	165	60	12	237	54,9	915
Jeunieb	170	138	11	319	124,2	900
Peulimbang	122	79	2	203	69,1	875
Peudada	310	88	18	416	79,2	900
Juli	205	346	5	556	311,4	900
Jeumpa	-	-	-	-	-	-
Kota Juang	-	-	-	-	-	-
Kuala	-	-	-	-	-	-
Jangka	-	-	-	-	-	-
Peusangan	-	-	-	-	-	-
Psg Selatan	312	121	15	448	107,7	890
Psg Siblah Krueng	0	0	0	0	0	0
Makmur	0	0	0	0	0	0
Gandapura	10	0	0	10	0	0
Kutablang	0	0	0	0	0	0
<b>Bireuen</b>	<b>1 741,0</b>	<b>1 324,0</b>	<b>710,0</b>	<b>3 775,0</b>	<b>1 203,5</b>	<b>900,0</b>

Sumber/Source: Dinas Pertanian Kabupaten Bireuen / Agriculture Office of Bireuen Regency

**Tabel**  
**Table** 5.2.6

**Komposisi dan Produktivitas Perkebunan Rakyat  
Tanaman Kopi di Kabupaten Bireuen, 2019**  
*Composition and Productivity of Coffee Smallholders  
Estates in Bireuen Regency, 2019*

Kecamatan Subdistrict	Komposisi Tanaman Composition of Annual Plants (Ha)				Produksi Production (Ton)	Produktivitas Productivity (Kg/Ha)
	T.B.M.	T.M.	T.R.	Total		
(1)	(2)	(3)	(4)	(5)	(6)	(6)
Samalanga	-	-	-	-	-	-
Sp Mamplam	-	-	-	-	-	-
Pandrah	-	-	-	-	-	-
Jeunieb	-	-	-	-	-	-
Peulimbang	-	-	-	-	-	-
Peudada	-	-	-	-	-	-
Juli	2,5	3	1	6,5	1,7	580
Jeumpa	-	-	-	-	-	0
Kota Juang	-	-	-	-	-	0
Kuala	-	-	-	-	-	0
Jangka	-	-	-	-	-	0
Peusangan	-	-	-	-	-	0
Psg Selatan	0,5	4	2	6,5	2,3	580
Psg Siblah Krueng	-	-	-	-	-	-
Makmur	-	-	-	-	-	-
Gandapura	-	-	-	-	-	-
Kutablang	-	-	-	-	-	-
<b>Bireuen</b>	<b>3,0</b>	<b>7</b>	<b>3</b>	<b>13</b>	<b>4,0</b>	<b>570</b>

Sumber/Source: Dinas Pertanian Kabupaten Bireuen / Agriculture Office of Bireuen Regency



**Tabel**  
**Table** 5.2.7**Komposisi dan Produktivitas Perkebunan Rakyat  
Tanaman Kakao di Kabupaten Bireuen, 2019**  
*Composition and Productivity of Cocoa Smallholders  
Estates in Bireuen Regency, 2019*

Kecamatan Subdistrict	Komposisi Tanaman Composition of Annual Plants (Ha)				Produksi Production (Ton)	Produktivitas Productivity (Kg/Ha)
	T.B.M.	T.M.	T.R.	Total		
(1)	(2)	(3)	(4)	(5)	(6)	(6)
Samalanga	20	26	4	50	15,6	600
Sp Mamplam	60	135	7	202	83,0	615
Pandrah	40	142	8	190	88,8	625
Jeunieb	234	298	21	553	183,3	615
Peulimbang	110	171	18	299	107,4	628
Peudada	394	560	30	984	344,4	615
Juli	805	921	92	1.818	598,7	650
Jeumpa	210	270	19	499	168,8	625
Kota Juang	15	25	5	45	15,0	600
Kuala	2	4	1	7	2,4	612
Jangka	3	94	10	107	57,3	610
Peusangan	40	93	15	148	58,1	625
Psg Selatan	240	566	30	836	350,9	620
Psg Siblah Krueng	122	370	20	512	231,3	625
Makmur	28	475	31	534	299,3	630
Gandapura	69	41	14	124	25,4	620
Kutablang	14,0	78,0	9,0	101,0	47,6	610
<b>Bireuen</b>	<b>2 406,0</b>	<b>4 269,0</b>	<b>334,0</b>	<b>7 009,0</b>	<b>2 677,2</b>	<b>630,0</b>

Sumber/Source: Dinas Pertanian Kabupaten Bireuen / Agriculture Office of Bireuen Regency

**Tabel**  
**Table** 5.2.8

**Komposisi dan Produktivitas Perkebunan Rakyat  
Tanaman Tebu di Kabupaten Bireuen, 2019**  
*Composition and Productivity of Sugar Cane Smallholders  
Estates in Bireuen Regency, 2019*

Kecamatan Subdistrict	Komposisi Tanaman Composition of Annual Plants (Ha)				Produksi Production (Ton)	Produktivitas Productivity (Kg/Ha)
	T.B.M.	T.M.	T.R.	Total		
(1)	(2)	(3)	(4)	(5)	(6)	(6)
Samalanga	0	0	0	0	0,0	0
Sp Mamplam	5	2	0	5	1,20	580
Pandrah	4	2	0	4	1,22	580
Jeunieb	6	4	0	6	2,4	590
Peulimbang	6	2	0	6	1,2	590
Peudada	3	2	0	3	1,2	590
Juli	1	0	0	1	0,0	0
Jeumpa	1	1	0	1	0,6	590
Kota Juang	4	2	0	4	1,2	580
Kuala	2	1	0	2	0,6	600
Jangka	0	0	0	0	0,0	0
Peusangan	3	1	0	3	0,6	600
Psg Selatan	3	2	0	3	1,2	580
Psg Siblah Krueng	0	0	0	0	0,0	0
Makmur	0	0	0	0	0	0
Gandapura	15	12	0	15	7,2	580
Kutablang	0	0	0	0	0,0	0
<b>Bireuen</b>	<b>53</b>	<b>31</b>	<b>0</b>	<b>53</b>	<b>18,5</b>	<b>600</b>

Sumber/Source: Dinas Pertanian Kabupaten Bireuen / Agriculture Office of Bireuen Regency

**Tabel**  
**Table** 5.2.9**Komposisi dan Produktivitas Perkebunan Rakyat  
Tanaman Tembakau di Kabupaten Bireuen, 2019**  
*Composition and Productivity of Tobacco Smallholders  
Estates in Bireuen Regency, 2019*

Kecamatan Subdistrict	Komposisi Tanaman Composition of Annual Plants (Ha)				Produksi Production (Ton)	Produktivitas Productivity (Kg/Ha)
	T.B.M.	T.M.	T.R.	Total		
(1)	(2)	(3)	(4)	(5)	(6)	(6)
Samalanga	3,5	2,0	0,00	3,5	0,84	420
Sp Mamplam	3,0	2,0	0,00	3,0	0,82	410
Pandrah	1,5	1,0	0,00	1,5	0,41	410
Jeunieb	0,0	0,0	0,0	0,0	0,0	0,0
Peulimbang	0,0	0,0	0,0	0,0	0,0	0,0
Peudada	0,0	0,0	0,0	0,0	0,0	0,0
Juli	0,0	0,0	0,0	0,0	0,0	0,0
Jeumpa	0,0	0,0	0,0	0,0	0,0	0,0
Kota Juang	0,0	0,0	0,0	0,0	0,0	0,0
Kuala	0,0	0,0	0,0	0,0	0,0	0,0
Jangka	0,0	0,0	0,0	0,0	0,0	0,0
Peusangan	0,0	0,0	0,0	0,0	0,0	0,0
Psg Selatan	0,0	0,0	0,0	0,0	0,0	0,0
Psg Siblah Krueng	0,0	0,0	0,0	0,0	0,0	0,0
Makmur	0,0	0,0	0,0	0,0	0,0	0,0
Gandapura	0,0	0,0	0,0	0,0	0,0	0,0
Kutablang	0,0	0,0	0,0	0,0	0,0	0,0
<b>Bireuen</b>	<b>8,0</b>	<b>5,0</b>	<b>0,0</b>	<b>8,0</b>	<b>2,1</b>	<b>415</b>

Sumber/Source: Dinas Pertanian Kabupaten Bireuen / Agriculture Office of Bireuen Regency

**Tabel**  
**Table** 5.2.10

**Komposisi dan Produktivitas Perkebunan Rakyat  
Tanaman Pala di Kabupaten Bireuen, 2019**  
*Composition and Productivity of Nutmeg Smallholders  
Estates in Bireuen Regency, 2019*

Kecamatan Subdistrict	Komposisi Tanaman Composition of Annual Plants (Ha)				Produksi Production (Ton)	Produktivitas Productivity (Kg/Ha)
	T.B.M.	T.M.	T.R.	Total		
(1)	(2)	(3)	(4)	(5)	(6)	(6)
Samalanga	-	-	-	-	-	-
Sp Mamplam	-	-	-	-	-	-
Pandrah	-	-	-	-	-	-
Jeunieb	92,0	20,0	0,0	112,0	4,48	320
Peulimbang	1,0	1,0	0,0	2,0	0,28	278
Peudada	7,0	13,0	0,0	20,0	3,90	300
Juli	8,0	21,5	1,0	30,0	6,62	315
Jeumpa	2,0	5,0	0,0	7,0	1,58	315
Kota Juang	18,0	28,0	6,0	52,0	7,62	272
Kuala	-	-	-	-	-	-
Jangka	-	-	-	-	-	-
Peusangan	10,0	7,0	0,5	17,5	1,80	300
Psg Selatan	5,0	9,0	2,0	16,0	2,70	300
Psg Siblah Krueng	6,0	7,0	1,5	14,5	2,18	290
Makmur	4,0	0,0	0,0	4,0	0	0
Gandapura	8,0	2,0	2,0	12,0	1	290
Kutablang	15,0	12,5	3,0	30,5	3,06	278
<b>Bireuen</b>	<b>176,0</b>	<b>126,0</b>	<b>16,0</b>	<b>318,0</b>	<b>34,78</b>	<b>276</b>

Sumber/Source: Dinas Pertanian Kabupaten Bireuen / Agriculture Office of Bireuen Regency

**Tabel**  
**Table** 5.2.11

**Komposisi dan Produktivitas Perkebunan Rakyat  
Tanaman Pinang di Kabupaten Bireuen, 2019**  
*Composition and Productivity of Areca Nut Smallholders  
Estates in Bireuen Regency, 2019*

Kecamatan Subdistrict	Komposisi Tanaman Composition of Annual Plants (Ha)				Produksi Production (Ton)	Produktivitas Productivity (Kg/Ha)
	T.B.M.	T.M.	T.R.	Total		
(1)	(2)	(3)	(4)	(5)	(6)	(6)
Samalanga	8	245	10	263	186,2	760
Sp Mamplam	7	131	7	145	102,2	780
Pandrah	7	156	8	171	117,0	750
Jeunieb	70	160	12	242	120,0	750
Peulimbang	18	130	6	154	97,5	750
Peudada	7	92	14	113	69,0	750
Juli	110	2 850	56	3 016	2 280	800
Jeumpa	106	319	23	448	255	800
Kota Juang	12	46	5	63	35	750
Kuala	2	5	1	8	4	750
Jangka	32	135	12	179	101	750
Peusangan	55	175	9	239	131	750
Psg Selatan	14	1 227	33	1 274	982	800
Psg Siblah Krueng	38	670	7	715	536,0	800
Makmur	16,0	452,0	8,0	476,0	339,0	750
Gandapura	50	75	9	134,0	56,3	750
Kutablang	18,0	115,0	10	143,0	87,4	760
<b>Bireuen</b>	<b>570</b>	<b>6 983</b>	<b>230</b>	<b>7 783</b>	<b>5 498</b>	<b>787</b>

Sumber/Source: Dinas Pertanian Kabupaten Bireuen / Agriculture Office of Bireuen Regency

**Tabel 5.2.12** **Komposisi dan Produktivitas Perkebunan Rakyat Tanaman Kapuk/Randu di Kabupaten Bireuen, 2019**  
**Composition and Productivity of Kapok Smallholders Estates in Bireuen Regency, 2019**

Kecamatan Subdistrict	Komposisi Tanaman Composition of Annual Plants (Ha)				Produksi Production (Ton)	Produktivitas Productivity (Kg/Ha)
	T.B.M.	T.M.	T.R.	Total		
(1)	(2)	(3)	(4)	(5)	(6)	(6)
Samalanga	0	0	0	0	0	0
Sp Mamplam	0	0	0	0	0	0
Pandrah	0	0	0	0	0	0
Jeunieb	0	2	1	3	0,49	245
Peulimbang	0	1	0,5	1,5	0,24	237
Peudada	20	120	10	150	28,8	240
Juli	0	0	0	0	0	0
Jeumpa	0	4	0	4,0	0,90	225
Kota Juang	0	0	0	0	0	0
Kuala	0	0	0	0	0	0
Jangka	0	0	0	0	0	0
Peusangan	0	0	0	0	0	0
Psg Selatan	0	7	3	10	1,72	245
Psg Siblah Krueng	0	0	0	0	0	0
Makmur	0	0	0	0	0	0
Gandapura	0	0	0	0	0	0
Kutablang	0	0	0	0	0	0
<b>Bireuen</b>	<b>20</b>	<b>134</b>	<b>14,5</b>	<b>168,5</b>	<b>31,89</b>	<b>238</b>

Sumber/Source: Dinas Pertanian Kabupaten Bireuen / Agriculture Office of Bireuen Regency

**Tabel**  
**Table** 5.2.13**Komposisi dan Produktivitas Perkebunan Rakyat  
Tanaman Kemiri di Kabupaten Bireuen, 2019**  
*Composition and Productivity of Candlenut Smallholders  
Estates in Bireuen Regency, 2019*

Kecamatan Subdistrict	Komposisi Tanaman Composition of Annual Plants (Ha)				Produksi Production (Ton)	Produktivitas Productivity (Kg/Ha)
	T.B.M.	T.M.	T.R.	Total		
(1)	(2)	(3)	(4)	(5)	(6)	(6)
Samalanga	0	0	0	0	0,0	0
Sp Mamplam	0	0	0	0	0,0	
Pandrah	0	0	0	0	0,0	
Jeunieb	0	15	0	15	18,2	1 210
Peulimbang	0	0	0	0	0,0	
Peudada	5	5	8	18	6,0	1 190
Juli	6	122	7	135	146,4	1 200
Jeumpa	0	0	0	0	0,0	
Kota Juang	0	0	0	0	0,0	
Kuala	0	0	0	0	0,0	
Jangka	0	0	0	0	0,0	
Peusangan	0	0	0	0	0,0	
Psg Selatan	2	7	3	12	8,4	1 200
Psg Siblah Krueng	3	25	10	38	29,5	1 180
Makmur	1	3	2	6	3,6	1 190
Gandapura	0	0	0	0	0,0	
Kutablang	0	0	0	0	0,0	
<b>Bireuen</b>	<b>17</b>	<b>177</b>	<b>30</b>	<b>224</b>	<b>212,4</b>	<b>1 200</b>

Sumber/Source: Dinas Pertanian Kabupaten Bireuen / Agriculture Office of Bireuen Regency

**Tabel 5.2.14** **Komposisi dan Produktivitas Perkebunan Rakyat Tanaman Lada di Kabupaten Bireuen, 2019**  
**Composition and Productivity of Pepper Smallholders Estates in Bireuen Regency, 2019**

Kecamatan Subdistrict	Komposisi Tanaman Composition of Annual Plants (Ha)				Produksi Production (Ton)	Produktivitas Productivity (Kg/Ha)
	T.B.M.	T.M.	T.R.	Total		
(1)	(2)	(3)	(4)	(5)	(6)	(6)
Samalanga	0	0	0	0	-	-
Sp Mamplam	0	0	0	0	-	-
Pandrah	0	0	0	0	-	-
Jeunieb	5,0	0,0	0,0	5	-	-
Peulimbang	1,0	0	0	1	-	-
Peudada	3,0	4	0	7	2,0	508
Juli	2	3	0	5	1,5	510
Jeumpa	3,0	1,0	0,0	4,0	0,5	510
Kota Juang	1	0	0	1	-	-
Kuala	2	1,0	0	3,0	-	565
Jangka	0	0	0	0	-	-
Peusangan	5,0	0	1	5,5	0,0	-
Psg Selatan	7,0	1	1	8,5	0,5	500
Psg Siblah Krueng	0	0	0	0	-	-
Makmur	2	0	0	2	-	-
Gandapura	3	0	0	3	-	-
Kutablang	6,0	8,0	1,0	15,0	4,06	507
<b>Bireuen</b>	<b>40,0</b>	<b>18,0</b>	<b>2,0</b>	<b>60,0</b>	<b>8,6</b>	<b>480</b>

Sumber/Source: Dinas Pertanian Kabupaten Bireuen / Agriculture Office of Bireuen Regency



**Tabel**  
**Table** 5.2.15

**Komposisi dan Produktivitas Perkebunan Rakyat  
Tanaman Sagu di Kabupaten Bireuen, 2019**  
*Composition and Productivity of Sago Smallholders Estates  
in Bireuen Regency, 2019*

Kecamatan Subdistrict	Komposisi Tanaman Composition of Annual Plants (Ha)				Produksi Production (Ton)	Produktivitas Productivity (Kg/Ha)
	T.B.M.	T.M.	T.R.	Total		
(1)	(2)	(3)	(4)	(5)	(6)	(6)
Samalanga	-	-	-	-	-	-
Sp Mamplam	-	-	-	-	-	-
Pandrah	-	-	-	-	-	-
Jeunieb	1,5	3,5	0,5	5,5	1,51	431
Peulimbang	-	-	-	-	-	-
Peudada	1	2	0	3	0,85	425
Juli	1	0	0	1	0	0
Jeumpa	-	-	-	-	-	-
Kota Juang	-	-	-	-	-	-
Kuala	0,0	1,5	0,0	1,5	0,68	450
Jangka	-	-	-	-	-	-
Peusangan	6,0	15,0	2,0	23,0	6,30	420
Psg Selatan	7,0	13,0	2,0	22,0	5,62	432
Psg Siblah Krueng	-	-	-	-	-	-
Makmur	0	6	2	8	2,55	425
Gandapura	-	-	-	-	-	-
Kutablang	0	32,0	6,0	38,0	13,44	420
<b>Bireuen</b>	<b>17</b>	<b>73,0</b>	<b>12,5</b>	<b>102,5</b>	<b>31,0</b>	<b>425</b>

Sumber/Source: Dinas Pertanian Kabupaten Bireuen / Agriculture Office of Bireuen Regency

**Tabel** 5.2.16 **Komposisi dan Produktivitas Perkebunan Rakyat Tanaman Nilam di Kabupaten Bireuen, 2019**  
**Table** 5.2.16 **Composition and Productivity of Patchouli Smallholders Estates in Bireuen Regency, 2019**

Kecamatan Subdistrict	Komposisi Tanaman Composition of Annual Plants (Ha)				Produksi Production (Ton)	Produktivitas Productivity (Kg/Ha)
	T.B.M.	T.M.	T.R.	Total		
(1)	(2)	(3)	(4)	(5)	(6)	(6)
Samalanga	0	0	0	0,0	-	-
Sp Mamplam	4	2,0	0	4,0	0,32	160
Pandrah	2	0	0	2,0	0,00	160
Jeunieb	0,5	0,5	0	0,5	0,08	160
Peulimbang	2	2,0	0	2,0	0,32	160
Peudada	2	1,0	0	2,0	0,16	160
Juli	-	-	0	-	-	-
Jeumpa	-	-	0	-	-	-
Kota Juang	-	-	0	-	-	-
Kuala	-	-	0	-	-	-
Jangka	-	-	0	-	-	-
Peusangan	-	-	0	-	-	-
Psg Selatan	1	1,0	0	1,0	0,16	160
Psg Siblah Krueng	1	0,5	0	1,0	0,08	160
Makmur	1	1,0	0	1,0	0,16	160
Gandapura	-	-	0	-	-	-
Kutablang	-	-	0	-	-	-
<b>Bireuen</b>	<b>13,5</b>	<b>8,0</b>	<b>0,0</b>	<b>13,5</b>	<b>1,3</b>	<b>160</b>

Sumber/Source: Dinas Pertanian Kabupaten Bireuen / Agriculture Office of Bireuen Regency

**Tabel**  
**Table** 5.2.17

**Komposisi dan Produktivitas Perkebunan Rakyat  
Tanaman Aren di Kabupaten Bireuen, 2019**  
*Composition and Productivity of Brown Sugar Smallholders  
Estates in Bireuen Regency, 2019*

Kecamatan Subdistrict	Komposisi Tanaman Composition of Annual Plants (Ha)				Produksi Production (Ton)	Produktivitas Productivity (Kg/Ha)
	T.B.M.	T.M.	T.R.	Total		
(1)	(2)	(3)	(4)	(5)	(6)	(6)
Samalanga	0	0	0	0	0	0
Sp Mamplam	0	0	0	0	0	0
Pandrah	0	0	0	0	0	0
Jeunieb	0	0	0	0	0	0
Peulimbang	0	0	0	0	0	0
Peudada	0	1	0	1	0,16	160
Juli	0	0	0	0	0	0
Jeumpa	0	0	0	0	0	0
Kota Juang	0	0	0	0	0	0
Kuala	0	0	0	0	0	0
Jangka	0	0	0	0	0	0
Peusangan	0	0	0	0	0	0
Psg Selatan	0	3	0	3	0,48	160
Psg Siblah Krueng	0	0	0	0	0	0
Makmur	0	0	0	0	0	0
Gandapura	0	0	0	0	0	0
Kutablang	0	0	0	0	0	0
<b>Bireuen</b>	<b>0,0</b>	<b>4,0</b>	<b>0,0</b>	<b>4,0</b>	<b>0,64</b>	<b>160</b>

Sumber/Source: Dinas Pertanian Kabupaten Bireuen / Agriculture Office of Bireuen Regency

**Tabel** 5.2.18 **Komposisi dan Produktivitas Perkebunan Rakyat Tanaman Jarak di Kabupaten Bireuen, 2019**  
**Table** 5.2.18 **Composition and Productivity of Castor Oil Seeds Smallholders Estates in Bireuen Regency, 2019**

Kecamatan Subdistrict	Komposisi Tanaman Composition of Annual Plants (Ha)				Produksi Production (Ton)	Produktivitas Productivity (Kg/Ha)
	T.B.M.	T.M.	T.R.	Total		
(1)	(2)	(3)	(4)	(5)	(6)	(6)
Samalanga	0	0	0	0	0,0	0
Sp Mamplam	0	0	0	0	0,0	0
Pandrah	0	0	0	0	0,0	0
Jeunieb	0	5	1	6	2,25	450
Peulimbang	0	0	0	0	0,0	0
Peudada	0	4,5	0	4,5	2,0	450
Juli	0	0	0	0	0,0	0
Jeumpa	0	0	0	0	0,0	0
Kota Juang	0	0	0	0	0,0	0
Kuala	0	0	0	0	0,0	0
Jangka	0	0	0	0	0,0	0
Peusangan	0	0	0	0	0,0	0
Psg Selatan	0	1,5	1,0	2,5	0,7	450
Psg Sibbleh Krueng	0	0	0	0	0,0	0
Makmur	0	0	0	0	0,0	0
Gandapura	0	0	0	0	0,0	0
Kutablang	0	0	0	0	0,0	0
<b>Bireuen</b>	<b>0</b>	<b>11,0</b>	<b>2,0</b>	<b>13,0</b>	<b>4,95</b>	<b>450</b>

Sumber/Source: Dinas Pertanian Kabupaten Bireuen / Agriculture Office of Bireuen Regency

### 5.3 PERTANIAN AGRICULTURE

**Tabel** 5.3.1 **Luas Panen, Produktivitas, dan Produksi Padi Menurut Kecamatan di Kabupaten Bireuen (ha), 2019**  
*Harvested Area, Productivity, dan Production of Paddy by Subdistrict in Bireuen Regency (ha), 2019*

Kecamatan Subdistrict	Luas Panen (ha) Harvested Area (ha)	Produktivitas (ton/ha) Productivity (ton/ha)	Produksi (ton) Production (ton)
(1)	(2)	(3)	(4)
Samalanga	2 759	6,79	18 750
Sp. Mamplam	3 546	6,36	22 560
Pandrah	1 915	6,55	12 536
Jeunieb	2 518	6,99	17 600
Peulimbang	1 543	6,56	10 120
Peudada	3 071	6,12	18 780
Juli	991	5,99	5 930
Jeumpa	2 453	6,38	15 647
Kota Juang	853	7,10	6 235
Kuala	1 945	7,14	13 890
Jangka	3 020	6,81	20 568
Peusangan	3 863	7,24	27 975
Peusangan Selatan	1 287	5,93	7 625
Peusangan Sb Krueng	1 978	5,95	11 762
Makmur	2 241	5,79	12 982
Gandapura	2 046	5,86	11 985
Kuta Blang	2 809	6,40	17 982
<b>Bireuen</b>	<b>38 837</b>	<b>6,51</b>	<b>252 927</b>

Sumber/Source: Dinas Pertanian Kabupaten Bireuen / Agriculture Office of Bireuen Regency

**Tabel**  
**Table** 5.3.2

**Produksi Padi<sup>1</sup> dan Beras Menurut Kecamatan (ton) di Kabupaten Bireuen, 2019**  
**Paddy and Rice Production<sup>1</sup> by Subdistrict (tons) in Bireuen Regency, 2019**

Kecamatan Subdistrict	Produksi Padi (ton GKG) Paddy Production (ton GKG)	Produksi Padi Setara Beras (ton) Rice Equivalent Production (ton)
(1)	(2)	(3)
Samalanga	18 750	11 763,75
Sp. Mamplam	22 560	14 154,14
Pandrah	12 536	7 865,09
Jeunieb	17 600	11 042,24
Peulimbang	10 120	6 349,29
Peudada	18 780	11 782,57
Juli	5 930	3 720,48
Jeumpa	15 647	9 816,93
Kota Juang	6 235	3 911,84
Kuala	13 890	8 714,59
Jangka	20 568	12 904,36
Peusangan	27 975	17 551,52
Peusangan Selatan	7 625	4 783,93
Peusangan Sb Krueng	11 762	7 379,48
Makmur	12 982	8 144,91
Gandapura	11 985	7 519,39
Kuta Blang	17 982	11 281,91
<b>Bireuen</b>	<b>252 927</b>	<b>158 686,40</b>

Catatan/Note: <sup>1</sup> Kualitas produksi gabah kering giling/The production is in term of dry unhusked paddy  
Sumber/Source: Dinas Pertanian Kabupaten Bireuen / Agriculture Office of Bireuen Regency

**Tabel**  
**Table** 5.3.3**Produksi Jagung dan Kedelai Menurut Kecamatan di  
Kabupaten Bireuen (ton), 2019**  
*Production of Maize and Soybeans by Subdistrict in Bireuen  
Regency (tons), 2019*

Kecamatan Subdistrict	Produksi Jagung (ton) Maize Production (ton)	Produksi Kedelai (ton) Soybeans Production (ton)
(1)	(2)	(3)
Samalanga	4	-
Sp. Mamplam	78	-
Pandrah	-	-
Jeunieb	33	-
Peulimbang	162	-
Peudada	2 083	-
Juli	4 050	-
Jeumpa	7 638	84,00
Kota Juang	32	-
Kuala	-	-
Jangka	-	-
Peusangan	45	-
Peusangan Selatan	58	-
Peusangan Sb Krueng	461	51,50
Makmur	17	-
Gandapura	55	-
Kuta Blang	-	-
<b>Bireuen</b>	<b>14 716</b>	<b>135,50</b>

Sumber/Source: Dinas Pertanian Kabupaten Bireuen / Agriculture Office of Bireuen Regency

**Tabel 5.3.4** Luas Tanam Jagung, Kedelai, Kacang Tanah, Kacang Hijau, Ubi Kayu, Ubi Jalar Menurut Kecamatan di Kabupaten Bireuen (ha), 2019  
*Planted Area of Maize, Soybean, Peanut, Mungbean, Cassava, and Sweet Potato by Subdistrict in Bireuen Regency (ha), 2019*

Kecamatan Subdistrict	Jagung Maize	Kedelai Soybean	Kacang Tanah Peanut	Kacang Hijau Mungbean	Ubi Kayu Cassava	Ubi Jalar Sweet Potato
(1)	(2)	(3)	(4)	(5)	(6)	(7)
Samalanga	303,00	-	7,00	2,00	5,00	-
Sp Mamplam	458,00	-	40,00	2,00	25,00	18,00
Pandrah	136,00	-	-	-	4,00	-
Jeunieb	339,00	-	-	-	1,00	-
Peulimbang	158,00	-	-	-	-	-
Peudada	2 135,00	-	-	4,00	12,00	3,00
Juli	2 418,00	-	2,00	-	4,00	-
Jeumpa	2 950,00	70,00	7,00	-	3,00	-
Kota Juang	206,90	-	-	3,00	6,00	-
Kuala	-	-	-	-	15,00	-
Jangka	122,00	-	1,00	-	6,00	-
Peusangan	211,00	50,00	-	-	11,00	-
Psg Selatan	972,00	-	-	5,00	10,00	-
Psg Siblah Krueng	639,00	90,00	1,00	2,90	2,00	-
Makmur	411,00	-	-	-	6,00	-
Gandapura	179,00	-	-	-	10,00	-
Kutablang	105,00	-	-	-	8,00	-
<b>Bireuen</b>	<b>11 742,90</b>	<b>210,00</b>	<b>58,00</b>	<b>18,90</b>	<b>128,00</b>	<b>21,00</b>

Sumber/Source: Dinas Pertanian Kabupaten Bireuen / Agriculture Office of Bireuen Regency



**Tabel**  
**Table** 5.3.5**Luas Panen, Produktivitas dan Produksi Tanaman Jagung Menurut Kecamatan di Kabupaten Bireuen, 2019**  
*Harvested Area, Productivity and Production of Maize by Subdistrict in Bireuen Regency, 2019*

Kecamatan Subdistrict	Luas Panen (ha) Harvest Area (ha)	Produktivitas (ton/ha) Productivity (ton/ha)	Produksi (ton) Production (ton)
(1)	(2)	(3)	(4)
Samalanga	10,00	0,40	4,00
Sp Mamplam	18,00	4,33	78,00
Pandrah	-	0,00	-
Jeunieb	7,00	4,71	33,00
Peulimbang	36,00	4,50	162,00
Peudada	434,00	4,80	2 083,00
Juli	777,00	5,21	4 050,00
Jeumpa	1 493,00	5,12	7 638,00
Kota Juang	7,00	4,57	32,00
Kuala	0,00	0,00	0,00
Jangka	0,00	0,00	0,00
Peusangan	10,00	4,50	45,00
Psg Selatan	12,00	4,83	58,00
Psg Siblah Krueng	98,10	4,70	461,00
Makmur	4,00	4,25	17,00
Gandapura	13,00	4,23	55,00
Kutablang	0,00	0,00	0,00
<b>Bireuen</b>	<b>2 919,10</b>	<b>5,04</b>	<b>14 716,00</b>

Sumber/Source: Dinas Pertanian Kabupaten Bireuen / Agriculture Office of Bireuen Regency

**Tabel**  
**Table** 5.3.6

**Luas Panen, Produktivitas dan Produksi Tanaman Kedelai Menurut Kecamatan di Kabupaten Bireuen, 2019**  
**Harvested Area, Productivity and Production of Soybean by Subdistrict in Bireuen Regency, 2019**

Kecamatan Subdistrict	Luas Panen (ha) Harvest Area (ha)	Produktivitas (ton/ha) Productivity (ton/ha)	Produksi (ton) Production (ton)
(1)	(2)	(3)	(4)
Samalanga	-	-	-
Sp Mamplam	-	-	-
Pandrah	-	-	-
Jeunieb	-	-	-
Peulimbang	-	-	-
Peudada	-	-	-
Juli	-	-	-
Jeumpa	70	1,20	84
Kota Juang	-	-	-
Kuala	-	-	-
Jangka	-	-	-
Peusangan	-	-	-
Psg Selatan	-	-	-
Psg Siblah Krueng	90	0,57	51,50
Makmur	-	-	-
Gandapura	-	-	-
Kutablang	-	-	-
<b>Bireuen</b>	<b>160</b>	<b>0,85</b>	<b>136</b>

Sumber/Source: Dinas Pertanian Kabupaten Bireuen / Agriculture Office of Bireuen Regency

**Tabel**  
**Table** 5.3.7**Luas Panen, Produktivitas dan Produksi Tanaman Kacang Tanah Menurut Kecamatan di Kabupaten Bireuen, 2019**  
*Harvested Area, Productivity and Production of Peanut by Subdistrict in Bireuen Regency, 2019*

Kecamatan Subdistrict	Luas Panen (ha) Harvest Area (ha)	Produktivitas (ton/ha) Productivity (ton/ha)	Produksi (ton) Production (ton)
(1)	(2)	(3)	(4)
Samalanga	6	1,67	10
Sp Mamplam	43	1,67	72
Pandrah	-	-	-
Jeunieb	-	-	-
Peulimbang	-	-	-
Peudada	-	-	-
Juli	3	1,67	5
Jeumpa	1	2,00	2,00
Kota Juang	-	-	-
Kuala	-	-	-
Jangka	-	-	-
Peusangan	-	-	-
Psg Selatan	-	-	-
Psg Siblah Krueng	1	1,70	1,7
Makmur	1	1,65	1,65
Gandapura	-	-	-
Kutablang	-	-	-
<b>Bireuen</b>	<b>55</b>	<b>1,68</b>	<b>92,35</b>

Sumber/Source: Dinas Pertanian Kabupaten Bireuen / Agriculture Office of Bireuen Regency

**Tabel**  
**Table** 5.3.8

**Luas Panen, Produktivitas dan Produksi Tanaman  
Kacang Hijau Menurut Kecamatan di Kabupaten Bireuen,  
2019**  
*Harvested Area, Productivity and Production of Mungbean  
by Subdistrict in Bireuen Regency, 2019*

Kecamatan Subdistrict	Luas Panen (ha) Harvest Area (ha)	Produktivitas (ton/ha) Productivity (ton/ha)	Produksi (ton) Production (ton)
(1)	(2)	(3)	(4)
Samalanga	2,0	1,75	3,50
Sp Mamplam	2,0	1,80	3,60
Pandrah	-	-	-
Jeunieb	-	-	-
Peulimbang	-	-	-
Peudada	4,0	1,63	6,50
Juli	-	-	-
Jeumpa	-	-	-
Kota Juang	3,0	1,67	5,00
Kuala	-	-	-
Jangka	-	-	-
Peusangan	-	-	-
Psg Selatan	5,0	1,60	8,00
Psg Siblah Krueng	2,9	1,66	4,80
Makmur	-	-	-
Gandapura	-	-	-
Kutablang	-	-	-
<b>Bireuen</b>	<b>18,90</b>	<b>1,66</b>	<b>31,40</b>

Sumber/Source: Dinas Pertanian Kabupaten Bireuen / Agriculture Office of Bireuen Regency

**Tabel**  
**Table** 5.3.9**Luas Panen, Produktivitas dan Produksi Tanaman Ubi Kayu Menurut Kecamatan di Kabupaten Bireuen, 2019**  
*Harvested Area, Productivity and Production of Cassava by Subdistrict in Bireuen Regency, 2019*

Kecamatan Subdistrict	Luas Panen (ha) Harvest Area (ha)	Produktivitas (ton/ha) Productivity (ton/ha)	Produksi (ton) Production (ton)
(1)	(2)	(3)	(4)
Samalanga	5,00	25,00	125
Sp Mamplam	25,00	32,00	800
Pandrah	2,00	20,00	40
Jeunieb	2,00	22,00	44
Peulimbang	-	-	-
Peudada	10,00	24,00	240
Juli	11,00	21,45	236
Jeumpa	6,00	21,67	130
Kota Juang	6,00	19,83	119
Kuala	11,00	21,18	233
Jangka	5,00	21,20	106
Peusangan	10,00	22,00	220
Psg Selatan	14,00	38,50	539
Psg Siblah Krueng	3,00	21,67	65
Makmur	9,00	21,11	190
Gandapura	8,00	19,75	158
Kutablang	10,00	21,00	210
<b>Bireuen</b>	<b>137,00</b>	<b>25,22</b>	<b>3 455</b>

Sumber/Source: Dinas Pertanian Kabupaten Bireuen / Agriculture Office of Bireuen Regency

**Tabel 5.3.10** Luas Panen, Produktivitas dan Produksi Tanaman Ubi Jalar Menurut Kecamatan di Kabupaten Bireuen (ha), 2019  
*Harvested Area, Productivity and Production of Sweet Potato by Subdistrict in Bireuen Regency, 2019*

Kecamatan Subdistrict	Luas Panen (ha) Harvest Area (ha)	Produktivitas (ton/ha) Productivity (ton/ha)	Produksi (ton) Production (ton)
(1)	(2)	(3)	(4)
Samalanga	-	-	-
Sp Mamplam	16,00	19,19	307
Pandrah	-	-	-
Jeunieb	-	-	-
Peulimbang	-	-	-
Peudada	3,00	18,33	55
Juli	-	-	-
Jeumpa	-	-	-
Kota Juang	-	-	-
Kuala	-	-	-
Jangka	-	-	-
Peusangan	-	-	-
Psg Selatan	-	-	-
Psg Siblah Krueng	-	-	-
Makmur	-	-	-
Gandapura	-	-	-
Kutablang	-	-	-
<b>Bireuen</b>	<b>19,00</b>	<b>19,05</b>	<b>362</b>

Sumber/Source: Dinas Pertanian Kabupaten Bireuen / Agriculture Office of Bireuen Regency

**Tabel**  
**Table** 5.3.11

**Daerah Irigasi Menurut Jenis Saluran dan Kondisi di  
Kabupaten Bireuen, 2019**  
*Irrigation Land by Kind and The Condition of Canal in  
Bireuen Regency, 2019*

Daerah Irigasi <i>Irrigation Land</i>	Saluran (m) <i>Canal (m)</i>			Kondisi (%) <i>Condition (%)</i>			
	Primer <i>Premier</i>	Sekunder <i>Sekunder</i>	Tersier <i>Tersier</i>	Baik <i>Good</i>	Sedang <i>Medium</i>	Rusak Ringan <i>Minor Damage</i>	Rusak Berat <i>Severely Damage</i>
(1)	(2)	(3)	(4)	(6)	(7)	(8)	(9)
<b>Samalanga</b>							
1 D.I. Samalanga	6 110	16 208	34 752	60	-	20	20
2 D.I. Tanjongan	1 150	4 400	7 100	60	15	10	15
<b>Simpang Mamplam</b>							
3 D.I. Glee Mendong	1 600	1 800	3 400	15	-	40	45
4 D.I. Ie Rhob Timur	2 160	4 800	5 817	21	13	34	32
5 D.I. Ie Rhob Barat	1 650	5 650	4 910	12	18	29	41
6 D.I. Paku	760	3 850	2 600	12	24	36	28
7 D.I. Paya Gulongku	2 100	2 250	4 650	17	21	26	36
8 D.I. Rayeuk Mamplam	500	3 800	4 200	20	6	35	39
9 D.I. Lhok Pisang Canggang	480	6 250	3 170	26	11	26	37
10 D.I. Kolam Sapi	850	1 300	350	22	16	30	32
11 D.I. Krueng Meusagob	925	3 600	4 200	35	19	29	17
<b>Pandrah</b>							
12 D.I. Pandrah	2 054	14 270	14 440	34	19	35	12
13 D.I. Alue Teungoh	625	5 700	4 170	18	9	18	55
14 D.I. Nasee Me	1 850	3 700	4 200	29	29	14	28
15 D.I. Alue Igeuh	300	3 450	3 800	35	36	14	15
16 D.I. Pantan Bili	1 117	3 850	8 300	37	18	18	27
<b>Jeunieb</b>							
17 D.I. Nalan	3 175	16 700	28 500	40	8	20	32
18 D.I. Batee Cut Lem	600	535	290	42	34	5	19
19 D.I. Pantan Jenueh	300	1 500	400	50	30	10	10
20 D.I. Paya Alue Peunolo	770	2 900	3 115	60	10	15	15
21 D.I. Paya Puntong	180	2 250	250	60	15	15	10
22 D.I. Jeumpa Sikureung	1 500	4 500	4 800	37	13	12	38

Lanjutan Tabel/Continued Table 5.3.11

Daerah Irigasi Irrigation Land	Saluran (m) Canal (m)			Kondisi (%) Condition (%)			
	Primer Premier	Sekunder Sekunder	Tersier Tersier	Baik Good	Sedang Medium	Rusak Ringan Minor Damage	Rusak Berat Severely Damage
(1)	(2)	(3)	(4)	(6)	(7)	(8)	(9)
<b>Peulimbang</b>							
23 D.I Garap	1 300	4 800	6 100	6	9	34	51
24 D.I Padang Kasab	200	650	1 200	60	15	15	10
25 D.I Seuneubok Seumawe	300	280	420	60	20	10	10
26 D.I Waduk Alue Chueng	875	2 780	3 100	45	12	18	24
<b>Peudada</b>							
27 D.I Peudada	2 100	13 150	16 150	31	27	31	11
28 D.I Jaba	1 310	4 600	11 000	-	9	32	59
29 D.I Paya Jaloh	1 200	3 130	14 000	60	20	10	10
30 D.I Paya Laot	1 700	3 100	1 750	25	10	29	35
31 D.I Paya Sikameh	526	3 520	2 100	16	9	32	43
32 D.I Beunot	850	4 850	3 750	60	20	10	10
<b>Jeumpa</b>							
33 D.I Alue Crot	250	4 160	3 600	25	50	25	-
34 D.I Alue Kambuk	425	3 450	1 700	60	15	15	10
35 D.I Lhok Batee	2 005	7 481	8 125	22	6	44	28
36 D.I Paloh Panyang	350	2 840	2 825	16	11	26	47
<b>Juli</b>							
37 D.I Pante Lhong	8 168	92 202	48 500	80	5	5	10
38 D.I Alue Puno	885	3 200	2 200	45	30	-	25
39 D.I Paya Praden	180	2 250	250	22	12	24	42
<b>Peusangan</b>							
40 D.I Paya Alue Udeung	490	2 800	1 500	25	17	25	33
41 D.I Paya Pie	4 050	2 461	650	55	6	21	18
42 D.I Uteun Bunta	550	2 150	4 150	30	11	26	33



Lanjutan Tabel/*Continued Table* 5.3.11

Daerah Irigasi <i>Irrigation Land</i>	Saluran (m) <i>Canal (m)</i>			Kondisi (%) <i>Condition (%)</i>			
	Primer <i>Premier</i>	Sekunder <i>Sekunder</i>	Tersier <i>Tersier</i>	Baik <i>Good</i>	Sedang <i>Medium</i>	Rusak Ringan <i>Minor Damage</i>	Rusak Berat <i>Severely Damage</i>
(1)	(2)	(3)	(4)	(6)	(7)	(8)	(9)
<b>Peusangan Selatan</b>							
43 D.I Alue Tok Ben	1 215	11 120	9 100	37	30	6	27
44 D.I Meunasah Mee Rayeuk	400	1 019	2 675	25	12	29	34
45 D.I Tanjong Beuridi	1 850	2 300	3 400	46	18	27	9
<b>Peusangan Sb. Krueng</b>							
46 D.I Alue Krub	300	2 900	1 625	60	15	10	15
47 D.I Alue Meuh	340	1 280	1 925	60	10	15	15
48 D.I Blang Ciri	1 120	2 007	8 200	60	15	15	10
49 D.I Jrang Blang Paloh	2 800	6 350	6 770	70	10	10	10
50 D.I Blang Drien	750	3 900	7 710	75	10	10	5
51 D.I Buket Sudan	1 400	2 300	4 600	44	19	11	26
52 D.I Tanjung Raya	550	2 150	4 150	24	12	44	20
53 D.I Mampre	1 400	2 750	2 850	50	33	17	-
54 Paya Nie	2 125	5 075	6 170	30	15	20	35
<b>Makmur</b>							
55 D.I Bintasa	895	3 675	4 220	36	17	14	33
56 D.I Cot Lada	200	6 400	2 100	28	12	51	9
57 D.I Cot Mee	1 175	3 875	4 200	70	10	10	10
58 D.I Trienggadeng	655	2 270	5 500	33	11	18	38
59 D.I Kaye Adang	750	2 100	2 800	17	7	31	45
60 D.I Pante Breuh	770	2 900	3 115	17	9	35	39
<b>Gandapura</b>							
61 D.I kareung Teuphet	1 600	4 350	2 500	6	17	32	45
62 D.I Blang Paloh I	925	2 850	-	70	10	10	10
63 D.I Cot Mane	810	5 084	3 650	43	5	33	19
64 D.I Lapang Timu	780	6 100	3 800	31	21	17	31

Lanjutan Tabel/Continued Table 5.3.11

Daerah Irigasi Irrigation Land	Saluran (m) Canal (m)			Kondisi (%) Condition (%)			
	Primer Premier	Sekunder Sekunder	Tersier Tersier	Baik Good	Sedang Medium	Rusak Ringan Minor Damage	Rusak Berat Severely Damage
(1)	(2)	(3)	(4)	(6)	(7)	(8)	(9)
<b>Gandapura</b>							
65 D.I Leubu	1 875	4 600	2 900	28	17	24	31
66 D.I Paloh Mee	625	6 700	3 120	14	4	36	46
67 D.I Paya Geurugu	1 800	3 200	4 600	16	5	17	62
68 D.I Tanjung Bungong	500	3 800	4 200	70	10	10	10
69 D.I Blang Gurun	875	2 780	3 100	23	16	13	48
70 D.I Cot Teube	1 450	3 900	2 800	27	6	27	40
71 D.I Mon Jerejak	200	650	1 200	60	15	10	15
72 D.I Paya Sepat	526	3 520	2 100	60	15	10	15
73 D.I Pulo Gisa	625	4 600	2 800	60	15	10	15
74 D.I Pulo Sikembung	300	280	420	60	15	10	15
75 D.I Tanjung Mesjid	325	4 100	3 000	60	15	10	15
76 D.I Ujong Bayu	1 300	4 700	6 100	22	20	34	23
77 D.I Cot Jabet	900	2 600	3 600	28	31	35	5

Sumber/Source: Dinas Pekerjaan Umum dan Penataan Ruang Kabupaten Bireuen / Public Works and Spatial Planning Office of Bireuen Regency

**Tabel**  
**Table** 5.3.12

**Jumlah Rumah Tangga Pertanian di Kabupaten Bireuen, 2019**  
**Number of Household Farmer in Bireuen Regency (ha), 2019**

Kecamatan Subdistrict	Jumlah Rumah Tangga Yang Mengusahakan Tanaman			
	Padi Sawah	Padi Ladang	Palawija	Holtikultura
(1)	(2)	(3)	(4)	(5)
Samalanga	3 050	-	800	125
Sp Mamplam	3 180	-	840	375
Pandrah	1 105	-	272	82
Jeunieb	3 460	-	654	128
Peulimbang	1 630	-	298	85
Peudada	2 365	-	4.178	325
Juli	1 055	-	4.010	135
Jeumpa	2 487	-	4.664	258
Kota Juang	1 127	-	400	232
Kuala	1 632	-	-	155
Jangka	1 992	-	236	128
Peusangan	3 120	-	760	580
Psg Selatan	1 020	-	1 880	172
Psg Siblah Krueng	1 630	-	1 410	121
Makmur	1 350	-	1 024	75
Gandapura	2 018	-	338	83
Kutablang	1 884	-	270	282
<b>Bireuen</b>	<b>34 105</b>	<b>-</b>	<b>22 034</b>	<b>3 341</b>

Sumber/Source: Dinas Pertanian Kabupaten Bireuen / Agriculture Office of Bireuen Regency

Lanjutan Tabel/Continued Table 5.3.12

Kecamatan Subdistrict	Jumlah Rumah Tangga Yang Mengusahakan Tanaman		
	Perkebunan	Sumber Penghasilan Utama Penduduk*	Keterangan
(1)	(6)	(7)	(8)
Samalanga	618	1,2,3,4,5,6,7 dan 8	* 1. Pertanian
Sp Mamplam	1 580	1,2,3,4,5,6,7 dan 8	Tanaman Pangan
Pandrah	895	1,2,3,4,5,,7 dan 8	2. Pertanian Tanaman
Jeunieb	755	1,2,3,4,5,7 dan 8	Perkebunan
Peulimbang	1 190	1,2,3,4,5,7 dan 8	3. Perternakan
Peudada	2 100	1,2,3,4,5,6,7 dan 8	4. Perikanan
Juli	1 250	1,2,3,4,5,6,7 dan 8	5. Perdagangan
Jeumpa	1 158	1,2,3,4,5,6,7 dan 8	6. Industri
Kota Juang	256	1,2,3,4,5,6,7 dan 8	Pengolahan
Kuala	155	1,2,3,4,5,6,7 dan 8	7. Jasa
Jangka	126	1,3,4,5,6,7 dan 8	8. Lainnya
Peusangan	220	1,2,3,4,5,6,7 dan 8	
Psg Selatan	251	1,2,3,5,7 dan 8	
Psg Siblah Krueng	270	1,2,3,5,7 dan 8	
Makmur	290	1,2,3,5,7 dan 8	
Gandapura	275	1,2,3,4,5,6,7 dan 8	
Kutablang	455	1,2,3,4,5,6,7 dan 8	
<b>Bireuen</b>	<b>11 844</b>		

Sumber/Source: Dinas Pertanian Kabupaten Bireuen / Agriculture Office of Bireuen Regency

**Tabel**  
**Table** 5.3.13**Jumlah Tenaga Petugas Pertanian Lapangan (TPL) di  
Kabupaten Bireuen, 2019**  
*The Number of Agricultural Extension Official in Bireuen  
Regency, 2019*

Kecamatan Subdistrict	Jumlah Petugas (Orang) Official (Person)						
	WKPP	DESA	PNS	THL	Mantan	PHP	BPSP
(1)	(2)	(3)	(4)	(5)	(6)	(7)	(8)
Samalanga	10	46	7	1	1	1	
Sp Mamplam	10	41	8	1	1	0	
Pandrah	7	19	5	2	1	1	1
Jeunieb	14	43	1	1	1	0	
Peulimbang	13	22	6	1	1	1	
Peudada	17	52	15	2	1	1	
Juli	18	42	15	4	1	1	1
Jeumpa	12	23	8	4	1	0	
Kota Juang	10	20	10	2	1	-	
Kuala	22	36	15	3	1	1	
Jangka	15	46	10	2	1	0	1
Peusangan	23	69	14	8	1	1	
Psg Selatan	3	21	8	2	1	1	
Psg Siblah Krueng	11	21	7	2	1	1	
Makmur	13	41	8	4	1	1	1
Gandapura	12	40	7	5	1	0	
Kutablang	12	27	6	6	1	1	
<b>Bireuen</b>	<b>222</b>	<b>609</b>	<b>150</b>	<b>50</b>	<b>17</b>	<b>11</b>	<b>4</b>

Sumber/Source: Dinas Pertanian Kabupaten Bireuen / Agriculture Office of Bireuen Regency

**Tabel 5.3.14** Jumlah Alat Mekanis dan Pengolahan Hasil di Kabupaten Bireuen, 2019  
**The Number of Harvest Mechanical and Processing Tools in Bireuen Regency, 2019**

Jenis Alat/ Mesin Pertanian <i>Kind of Tools/Agricultural Machine</i>	Jumlah <i>Total</i>	Yang dapat Digunakan untuk Tanaman Pangan dan Hortikultura <i>Available to be use</i>	Rusak Berat <i>Hard Damaged</i>
(1)	(2)	(3)	(4)
1 Traktor Roda Dua (<15 PK)	706	658	48
2 Traktor Roda Empat	43	36	7
a. Traktor Mini (< 25 PK)	43	36	7
b. Traktor Sedang (25-50 PK)			
c. Traktor Besar (>50 PK)			
3 Alat Tanam Padi (Transplanter)	16	16	
4 Applicator (Alat Pemupukan/ Urea Tablet)			
5 Hand Spayer	10 135	9 908	277
6 Knapsack Power Spayer	66		
7 Emposan Tikus	62		
8 Pompa Air			
a. Diameter "2	62	60	2
b. Diameter "3	52	50	2
c. Diameter "4	132	126	6
d. Diameter "6	27	24	3
9 Sabit Bergerigi	74 452	71 440	3 012
10 Reaper			
11 Perontok (Tresher)	1 083	1 035	48
a. Pedal Tresher			
b. Power Tresher	1 083	1 035	48
12 Pembersih Gabah (Cleaner)			
13 Penggiling Padi Besar (Large Rice Mill)	85	80	5
14 Penggiling Padi Kecil (Small Rice Mill)	120	117	3

Lanjutan Tabel/*Continued Table* 5.3.14

<b>Jenis Alat/ Mesin Pertanian</b> <i>Kind of Tools/Agricultural Machine</i>	<b>Jumlah</b> <i>Total</i>	<b>Yang dapat Digunakan</b> <b>untuk Tanaman Pangan</b> <b>dan Hortikultura</b> <i>Available to be use</i>	<b>Rusak Berat</b> <i>Hard Damaged</i>
(1)	(2)	(3)	(4)
15 Rice Milling Unit (RMU)	43	43	-
16 Pemecah Kulit Gabah (Huller)	-	-	-
17 Penyosoh Besar Pecah Kulit (Polisher)	-	-	-
18 Pemipil Jagung (Corn Mill)	37	31	4
19 Penggiling Jagung	-	-	-
20 Pamarut Singkong	-	-	-
21 Perajang Singkong, Pisang, Kentang dan Bawang	-	-	-
22 Pembuat Chip	-	-	-
23 Pembuat Pellet	-	-	-
24 Grader Buah	-	-	-
25 Lantai Jemur	-	-	-

Sumber/*Source*: Dinas Pertanian Kabupaten Bireuen / *Agriculture Office of Bireuen Regency*

## 5.4 PETERNAKAN LIVESTOCKS

**Tabel** 5.4.1 **Populasi Ternak Menurut Kecamatan dan Jenis Ternak di Kabupaten Bireuen, 2018 dan 2019**  
*Livestock Population by Subdistrict and Kind of Livestock in Bireuen Regency, 2018 and 2019*

Kecamatan Subdistrict	Sapi Perah Dairy Cattle		Sapi Potong Beef Cattle	
	2018	2019	2018	2019
(1)	(2)	(3)	(4)	(5)
Samalanga	-	-	1 835	1 491
Sp Mamplam	-	-	4 359	5 049
Pandrah	-	-	1 734	3 987
Jeunieb	-	-	3 386	3 595
Peulimbang	-	-	2 383	2 146
Peudada	-	-	4 212	4 042
Juli	-	-	5 830	9 745
Jeumpa	-	-	3 846	2 871
Kota Juang	-	-	3 011	2 999
Kuala	-	-	3 575	2 268
Jangka	-	-	4 439	3 256
Peusangan	-	-	5 564	5 100
Psg Selatan	-	-	5 103	4 179
Psg Siblah Krueng	-	-	3 956	3 667
Makmur	-	-	2 665	2 651
Gandapura	-	-	5 145	3 706
Kutablang	-	-	3 755	2 957
<b>Bireuen</b>	-	-	<b>64 798</b>	<b>63 709</b>



Lanjutan Tabel/Continued Table 5.4.1

Kecamatan Subdistrict	Kerbau Buffalo		Kuda Horse	
	2018	2019	2018	2019
(1)	(6)	(7)	(8)	(9)
Samalanga	30	77	-	-
Sp Mamplam	235	235	-	-
Pandrah	225	262	-	-
Jeunieb	185	142	-	-
Peulimbang	233	194	-	-
Peudada	284	318	-	-
Juli	126	89	-	-
Jeumpa	53	142	-	-
Kota Juang	87	50	-	-
Kuala	74	1	-	-
Jangka	1	62	-	-
Peusangan	9	129	-	-
Psg Selatan	130	142	-	-
Psg Siblah Krueng	73	124	-	-
Makmur	18	99	-	-
Gandapura	57	106	-	-
Kutablang	120	99	-	-
<b>Bireuen</b>	<b>1 940</b>	<b>2 271</b>	-	-

Lanjutan Tabel/Continued Table 5.4.1

Kecamatan Subdistrict  (1)	Kambing Goat		Domba Sheep		Babi Pig	
	2018 (10)	2019 (11)	2018 (12)	2019 (13)	2018 (14)	2019 (15)
Samalanga	1 983	5 521	1 042	1 780	-	-
Sp Mamplam	3 805	6 872	970	1 158	-	-
Pandrah	1 483	2 660	277	986	-	-
Jeunieb	2 118	3 327	860	1 320	-	-
Peulimbang	1 826	3 000	882	1 267	-	-
Peudada	2 965	4 910	1 351	2 590	-	-
Juli	4 559	5 969	544	1 980	-	-
Jeumpa	1 289	4 703	503	2 251	-	-
Kota Juang	4 089	10 920	2 222	7 360	-	-
Kuala	536	3 736	1 398	2 259	-	-
Jangka	2 781	2 368	799	1 280	-	-
Peusangan	1 975	4 715	1 356	1 520	-	-
Psg Selatan	2 737	4 925	484	1 890	-	-
Psg Siblih Krueng	1 218	2 420	686	1 100	-	-
Makmur	679	2 761	641	2 060	-	-
Gandapura	1 120	5 705	1 252	1 230	-	-
Kutablang	1 377	3 730	1 405	1 322	-	-
<b>Bireuen</b>	<b>36 540</b>	<b>78 242</b>	<b>16 672</b>	<b>33 353</b>	-	-

Sumber/Source: Dinas Pertanian Kabupaten Bireuen / Agriculture Office of Bireuen Regency

**Tabel**  
**Table** 5.4.2**Populasi Unggas Menurut Kecamatan dan Jenis Unggas di  
Kabupaten Bireuen, 2018 dan 2019**  
*Poultry Population by Subdistrict and Kind of Poultry in  
Bireuen Regency, 2018 and 2019*

Kecamatan Subdistrict (1)	Ayam Kampung Native Chicken		Ayam Petelur Layer	
	2018 (2)	2019 (3)	2018 (4)	2019 (5)
Samalanga	8 604	42 200	-	-
Sp Mamplam	15 528	31 300	-	-
Pandrah	5 000	22 900	1 187	1 335
Jeunieb	13 306	26 300	-	-
Peulimbang	14 953	37 300	-	-
Peudada	60 850	41 800	-	-
Juli	18 703	48 400	-	-
Jeumpa	24 307	24 800	7 560	-
Kota Juang	36 021	29 500	2 103	5 000
Kuala	39 000	22 100	-	-
Jangka	13 397	29 600	-	-
Peusangan	35 004	26 900	-	-
Psg Selatan	97 104	26 800	-	-
Psg Siblah Krueng	39 022	17 220	-	-
Makmur	18 500	19 251	3 200	-
Gandapura	27 109	18 358	750	5 000
Kutablang	15 307	19 265	3 052	1 500
<b>Bireuen</b>	<b>481 715</b>	<b>483 994</b>	<b>17 852</b>	<b>12 835</b>

Lanjutan Tabel/*Continued Table 5.4.2*

Kecamatan Subdistrict	Ayam Pedaging Broiler		Itik/Itik Manila Duck/Muscovy Duck	
	2018	2019	2018	2019
(1)	(6)	(7)	(8)	(9)
Samalanga	14 000	10 699	5 994	10 652
Sp Mamplam	8 000	5 698	8 359	12 634
Pandrah	1 800	5 820	2 965	10 259
Jeunieb	5 000	8 900	7 481	10 522
Peulimbang	9 000	-	6 867	11 897
Peudada	5 100	9 982	38 150	20 826
Juli	6 004	17 412	8 551	12 641
Jeumpa	6 693	23 900	18 067	7 321
Kota Juang	23 910	42 252	27 000	7 257
Kuala	2 900	27 293	9 000	12 641
Jangka	8 083	8 860	27.408	13 531
Peusangan	86 516	40 180	8 002	12 841
Psg Selatan	13 000	27 000	2 500	13 223
Psg Siblah Krueng	9 500	17 381	1 711	11 657
Makmur	27 519	-	2 386	13 443
Gandapura	26 500	26 987	5 033	12 639
Kutablang	20 973	22 000	2 396	13 394
<b>Bireuen</b>	<b>274 498</b>	<b>294 364</b>	<b>181 870</b>	<b>207 378</b>

Sumber/*Source*: Dinas Pertanian Kabupaten Bireuen / *Agriculture Office of Bireuen Regency*

**Tabel**  
**Table** 5.4.3**Produksi Daging Ternak Menurut Kecamatan dan Jenis Ternak di Kabupaten Bireuen (kg), 2018 dan 2019**  
**Livestock Meat Production by Subdistrict and Kind of Livestock in Bireuen Regency (kg), 2018 and 2019**

Kecamatan Subdistrict	Sapi Potong Beef Cattle		Kerbau Buffalo	
	2018	2019	2018	2019
(1)	(2)	(3)	(4)	(5)
Samalanga	151 388	101 805	39 660	6 072
Sp Mamplam	359 617	407 468	31 020	29 040
Pandrah	143 055	311 850	29 700	33 264
Jeunieb	279 345	272 003	24 420	15 708
Peulimbang	196 762	173 415	30 756	23 100
Peudada	347 490	318 533	37 488	38 280
Juli	480 975	791 752	16 632	9 900
Jeumpa	317 295	234 795	6 996	16 764
Kota Juang	248 408	23 174	11 484	5 544
Kuala	294 938	179 768	9 768	132
Jangka	366 218	265 072	132	6 732
Peusangan	459 030	405 818	1 188	15 180
Psg Selatan	420 997	340 065	17 160	17 556
Psg Siblah Krueng	326 370	300 795	9 636	13 596
Makmur	219 862	24 311	2 376	10 560
Gandapura	424 462	305 745	7 524	11 616
Kutablang	309 787	243 952	15 840	10 824
<b>Bireuen</b>	<b>5345 999</b>	<b>4700 321</b>	<b>291 780</b>	<b>263 868</b>

Lanjutan Tabel/Continued Table 5.4.3

Kecamatan Subdistrict	Kuda Horse		Kambing Goat	
	2018	2019	2018	2019
(1)	(6)	(7)	(8)	(9)
Samalanga	-	-	47 592	386 880
Sp Mamplam	-	-	91 320	144 600
Pandrah	-	-	35 592	62 400
Jeunieb	-	-	50 832	77 136
Peulimbang	-	-	43 824	69 648
Peudada	-	-	71 160	115 296
Juli	-	-	109 416	140 856
Jeumpa	-	-	30 864	111 000
Kota Juang	-	-	98 136	282 480
Kuala	-	-	12 936	92 954
Jangka	-	-	66 744	62 568
Peusangan	-	-	47 400	121 440
Psg Selatan	-	-	65 688	127 380
Psg Siblah Krueng	-	-	29 232	62 568
Makmur	-	-	16 296	670 824
Gandapura	-	-	26 880	148 394
Kutablang	-	-	33 048	972 048
<b>Bireuen</b>	-	-	<b>876 960</b>	<b>3648 472</b>

Lanjutan Tabel/*Continued Table 5.4.3*

Kecamatan Subdistrict	Domba Sheep		Babi Pig	
	2018	2019	2018	2019
(1)	(10)	(11)	(12)	(13)
Samalanga	250 008	38 688	-	-
Sp Mamplam	23 280	27 086	-	-
Pandrah	6 648	24 624	-	-
Jeunieb	20 640	28 922	-	-
Peulimbang	21 168	9 032	-	-
Peudada	324 224	1 699	-	-
Juli	13 056	41 616	-	-
Jeumpa	12 072	45 360	-	-
Kota Juanga	53 328	175 800	-	-
Kuala	33 552	46 104	-	-
Jangka	19 176	26 537	-	-
Peusangan	32 544	136 448	-	-
Psg Selatan	11 616	38 664	-	-
Psg Siblih Krueng	16 464	23 016	-	-
Makmur	15 384	48 074	-	-
Gandapura	30 048	32 184	-	-
Kutablang	33 720	33 370	-	-
<b>Bireuen</b>	<b>916 928</b>	<b>777 224</b>	-	-

Sumber/*Source*: Dinas Pertanian Kabupaten Bireuen / *Agriculture Office of Bireuen Regency*

**Tabel 5.4.4** **Produksi Daging Unggas Menurut Kecamatan dan Jenis Unggas di Kabupaten Bireuen (kg), 2018 dan 2019**  
**Poultry Production by Subdistrict and Kind of Poultry in Bireuen Regency (kg), 2018 and 2019**

Kecamatan Subdistrict (1)	Ayam Kampung Native Chicken		Ayam Petelur Layer	
	2018 (2)	2019 (3)	2018 (4)	2019 (5)
Samalanga	7 425	87 975	-	-
Sp Mamplam	1 254	17 469	-	-
Pandrah	48 375	5 625	1 335	1 335
Jeunieb	1 266	14 970	-	-
Peulimbang	4 568	27 338	-	-
Peudada	1 064	53 212	-	-
Juli	1 374	44 550	-	-
Jeumpa	1 716	63 450	8 505	
Kota Juang	1 554	42 188	2 366	2 367
Kuala	10 770	25 650	54 265	
Jangka	16 212	25 650	-	-
Peusangan	1 193	69 862	-	-
Psg Selatan	1 373	41 400	-	-
Psg Siblah Krueng	1 545	38 745	-	-
Makmur	2 014	27 402	3 600	
Gandapura	1 484	41 512	844	1 266
Kutablang	1 308	43 048	3 433	-
<b>Bireuen</b>	<b>104 495</b>	<b>670 046</b>	<b>74 348</b>	<b>4 968</b>



Lanjutan Tabel/*Continued Table* 5.4.4

Kecamatan Subdistrict	Ayam Pedaging Broiler		Itik/Itik Manila Duck/Muscovy Duck	
	2018	2019	2018	2019
(1)	(6)	(7)	(8)	(9)
Samalanga	5 005	16 048	1 690	6 609
Sp Mamplam	365	8 547	1 688	7 553
Pandrah	6 921	8 730	106	3 773
Jeunieb	8 635	13 350	326	1 122
Peulimbang	4 536	-	456	6 538
Peudada	18 965	14 973	906	14 389
Juli	9 632	26 118	574	6 846
Jeumpa	8 452	35 850	1 125	6 298
Kota Juang	40 259	63 378	1 546	5 504
Kuala	39 625	40 939	262	19 755
Jangka	19 874	13 290	1 998	8 662
Peusangan	79 658	60 120	1 498	8 179
Psg Selatan	7 523	40 500	1 237	3 663
Psg Siblah Krueng	17 524	26 071	900	4 408
Makmur	-	-	1 462	8 512
Gandapura	56 860	404 805	472	5 110
Kutablang	40 000	33 000	525	5 940
<b>Bireuen</b>	<b>363 834</b>	<b>805 719</b>	<b>16 771</b>	<b>122 861</b>

Sumber/*Source*: Dinas Pertanian Kabupaten Bireuen / *Agriculture Office of Bireuen Regency*

**Tabel**  
**Table** 5.4.5

**Produksi Telur Unggas Menurut Kecamatan di Kabupaten Bireuen (ton), 2018 dan 2019**  
**Production of Poultry Eggs by Subdistrict and Kind of Poultry in Bireuen Regency (tons), 2018 dan 2019**

Kecamatan Subdistrict	Ayam Kampung Native Chicken		Ayam Petelur Layer		Itik/Itik Manila Duck/Muscovy Duck	
	2018	2019	2018	2019	2018	2019
(1)	(2)	(3)	(4)	(5)	(6)	(7)
Samalanga	5,1	25,3	-	-	5,4	8,9
Sp Mamplam	9,3	13,1	-	-	7,6	10,6
Pandrah	3,0	13,7	15 592	17 541	2,6	8,6
Jeunieb	7,9	15,7	-	-	6,8	8,8
Peulimbang	8,9	22,3	-	-	6,2	9,9
Peudada	36,5	25,0	-	-	34,7	17,4
Juli	4,2	29,0	-	-	7,8	10,6
Jeumpa	14,5	14,8	99 338	-	16,4	6,1
Kota Juang	21,6	17,7	27 633	65 700	24,5	6,0
Kuala	23,4	13,2	-	-	8,1	10,6
Jangka	8,0	17,7	-	-	24,9	11,3
Peusangan	21,0	16,1	-	-	7,3	10,7
Psg Selatan	58,2	16,0	-	-	2,2	11,1
Psg Siblah Krueng	23,4	10,3	-	-	1,6	9,7
Makmur	11,1	11,5	164 250		2,1	12,2
Gandapura	16,2	11,0	668 388	65 700	4,5	10,6
Kutablang	9,1	11,5		19 710	2,2	12,5
<b>Bireuen</b>	<b>281,4</b>	<b>283,9</b>	<b>975 201</b>	<b>168 651</b>	<b>164,9</b>	<b>175,6</b>

Sumber/Source: Dinas Pertanian Kabupaten Bireuen / Agriculture Office of Bireuen Regency

**Tabel**  
**Table** 5.4.6**Jumlah Peternak Menurut Kecamatan di Kabupaten Bireuen, 2019**  
**Number of Breeder by Subdistrict in Bireuen Regency, 2019**

<b>Kecamatan Subdistrict</b>	<b>Sapi Cow</b>	<b>Kerbau Buffalo</b>	<b>Kambing Goat</b>	<b>Domba Sheep</b>
(1)	(2)	(3)	(4)	(5)
Samalanga	365	15	297	161
Sp Mamplam	383	41	381	219
Pandrah	346	38	368	96
Jeunieb	423	46	304	172
Peulimbang	297	17	375	125
Peudada	468	78	545	156
Juli	1 166	43	646	148
Jeumpa	1 282	53	610	309
Kota Juang	602	13	640	597
Kuala	595	1	458	180
Jangka	1 085	12	267	99
Peusangan	897	23	448	198
Psg Selatan	1 393	49	430	217
Psg Siblah Krueng	733	56	403	187
Makmur	530	44	383	159
Gandapura	879	54	518	117
Kutablang	820	35	436	110
<b>Bireuen</b>	<b>12 264</b>	<b>618</b>	<b>7 509</b>	<b>3 250</b>

Lanjutan Tabel/Continued Table 5.4.6

Kecamatan Subdistrict	Ayam Kampung Native Chicken	Ayam Petelur Layer	Ayam Pedaging Broiler	Itik Duck
(1)	(6)	(7)	(8)	(9)
Samalanga	1 955	1	4	2 261
Sp Mamplam	1 184	7	3	1 102
Pandrah	1 045	5	4	1 296
Jeunieb	1 321	-	3	1 502
Peulimbang	1 215	-	3	1 523
Peudada	2 392	-	4	1 691
Juli	1 584	-	6	1 540
Jeumpa	2 258	-	4	1 620
Kota Juang	1 575	6	10	1 250
Kuala	1 425	-	2	1 382
Jangka	2 453	-	6	1 140
Peusangan	1 845	2	26	1 044
Psg Selatan	1 283	-	8	1 380
Psg Siblah Krueng	1 148	-	6	1 241
Makmur	1 116	6	8	1 603
Gandapura	1 913	4	14	1 553
Kutablang	1 845	4	12	1 497
<b>Bireuen</b>	<b>27 557</b>	<b>35</b>	<b>123</b>	<b>24 625</b>

Sumber/Source: Dinas Pertanian Kabupaten Bireuen / Agriculture Office of Bireuen Regency

**Tabel**  
**Table** 5.4.7**Luas Fasilitas Padang Gembala Berserta Rumput Alami di Kabupaten Bireuen, 2019**  
**Area Size of Shepherd Facility with Natural Grassland in Bireuen Regency, 2019**

Kecamatan Subdistrict	Padang Pengembalaan Umum Shepherd Facility	
	Luas Area Size ( Ha )	Produksi Production (Ton/Tahun)
(1)	(2)	(3)
Samalanga	70,60	847,20
Sp Mamplam	20,00	240,00
Pandrah	2,10	25,20
Jeunieb	14,00	168,00
Peulimbang	82,00	984,00
Peudada	73,75	885,00
Juli	52,00	624,00
Jeumpa	96,00	1152,00
Kota Juang	156,90	1882,80
Kuala	9,60	115,20
Jangka	12,00	144,00
Peusangan	8,50	102,00
Psg Selatan	110,00	1320,00
Psg Siblah Krueng	12,00	144,00
Makmur	3,50	42,00
Gandapura	33,00	396,00
Kutablang	26,00	312,00
<b>Bireuen</b>	<b>781,95</b>	<b>9383,40</b>

Sumber/Source: Dinas Pertanian Kabupaten Bireuen / Agriculture Office of Bireuen Regency

**Tabel 5.4.8** Penyakit Ternak Yang Sering Ditemukan Tiap Kecamatan di Kabupaten Bireuen, 2019  
*Livestock Disease Mostly Found at Each Sub District in Bireuen Regency, 2019*

Kecamatan Subdistrict	Penyakit yang umum ditemukan Disease Mostly Found			Jumlah
	Pink Eye	Scabies	Parasit Externa	
(1)	(2)	(3)	(4)	(5)
Samalanga	13	44	3	60
Sp Mamplam	213	155	21	389
Pandrah	296	366	58	720
Jeunieb	-	462	418	880
Peulimbang	-	408	396	804
Peudada	91	158	65	314
Juli	-	-	-	
Jeumpa	800	783	812	2 395
Kota Juang	31	137	-	168
Kuala	7	132	-	139
Jangka	107	67	16	190
Peusangan	48	4	1	53
Psg Selatan	63	19	-	82
Psg Siblah Krueng	168	231	24	423
Makmur	-	1	-	1
Gandapura	4	37	-	41
Kutablang	7	21	-	28
<b>Bireuen</b>	<b>1 848</b>	<b>3 025</b>	<b>1 814</b>	<b>6 687</b>

Sumber/Source: Dinas Pertanian Kabupaten Bireuen / Agriculture Office of Bireuen Regency

**Tabel** 5.4.9 **Jumlah Ternak yang Dipotong pada Rumah Potong Hewan di Kabupaten Bireuen, 2019**  
**Table** 5.4.9 **Livestock Slaughtered at Slaughter House (Abatoir) in Bireuen Regency, 2019**

Kecamatan Subdistrict	Jumlah Pemotongan (ekor) Number of Slaughtering		
	Jantan Male	Betina Female	Jumlah Total
(1)	(2)	(3)	(4)
Peusangan	270	28	298
Kota Juang	649	140	789
<b>Bireuen</b>	<b>919</b>	<b>168</b>	<b>1 087</b>

Sumber/Source: Dinas Pertanian Kabupaten Bireuen / Agriculture Office of Bireuen Regency

**Tabel 5.4.10** Pemotongan Ternak Besar, Kecil dan Unggas Menurut Kecamatan di Kabupaten Bireuen, 2019  
*Slaughtering of Large, Small and Poultry Livestock by Subdistrict in Bireuen Regency, 2019*

Kecamatan Subdistrict	Sapi (ekor) Cow (heads)		Kerbau (ekor) Buffalo (heads)	
	Jantan Male	Betina Female	Jantan Male	Betina Female
(1)	(2)	(3)	(4)	(5)
Samalanga	794	50	17	-
Sp Mamplam	201	87	6	-
Pandrah	243	106	25	4
Jeunieb	570	127	37	9
Peulimbang	281	78	14	4
Peudada	529	65	16	4
Juli	2.040	1.340	1	-
Jeumpa	462	82	-	-
Kota Juang	1.659	184	8	-
Kuala	361	41	1	-
Jangka	394	35	-	-
Peusangan	650	49	13	-
Psg Selatan	469	60	2	-
Psg Siblah Krueng	321	2	38	-
Makmur	207	15	1	-
Gandapura	831	10	1	-
Kutablang	543	5	3	-
<b>Bireuen</b>	<b>10 555</b>	<b>2 336</b>	<b>183</b>	<b>21</b>



Lanjutan Tabel/*Continued Table* 5.4.10

Kecamatan <i>Subdistrict</i>	Kambing (ekor) <i>Goat (heads)</i>		Domba (ekor) <i>Sheep (heads)</i>	
	Jantan <i>Male</i>	Betina <i>Female</i>	Jantan <i>Male</i>	Betina <i>Female</i>
(1)	(6)	(7)	(8)	(9)
Samalanga	440	-	2	-
Sp Mamplam	142	88	78	78
Pandrah	225	112	167	136
Jeunieb	636	249	299	95
Peulimbang	390	128	206	108
Peudada	610	99	139	52
Juli	3.148	1.575	658	302
Jeumpa	471	83	349	45
Kota Juang	2.924	704	308	202
Kuala	541	173	341	117
Jangka	360	37	214	20
Peusangan	733	100	-	-
Psg Selatan	498	65	82	31
Psg Siblah Krueng	297	7	86	4
Makmur	304	33	197	49
Gandapura	291	-	89	-
Kutablang	355	-	218	-
<b>Bireuen</b>	<b>12 365</b>	<b>3 453</b>	<b>3 433</b>	<b>1 239</b>

Lanjutan Tabel/*Continued Table* 5.4.10

Kecamatan Subdistrict	Ayam Ras Pedaging (Ekor) Broiler (Heads)	Ayam Ras Petelur (ekor) Layer (Heads)	Ayam Buras (Ekor) Native Chicken (Heads)	Itik (Ekor) Duck (Heads)
(1)	(10)	(11)	(12)	(13)
Samalanga	13 255	5 450	9 485	9 850
Sp Mamplam	4.857	1.202	7 527	5 727
Pandrah	6 730	-	7 708	5 345
Jeunieb	8 784	-	12 470	11 238
Peulimbang	4 632	-	7 261	5 140
Peudada	4.500	2.700	20 200	21 955
Juli	-	-	29 258	19 520
Jeumpa	2 863	3.574	13 621	6 254
Kota Juang	279.155	105.127	224.097	297.514
Kuala	42 145	-	33 770	41 995
Jangka	26 092	4.231	45 781	3 201
Peusangan	51.853	32.848	5.394	13.119
Psg Selatan	45 097	-	45.598	1 937
Psg Siblih Krueng	7 360	9.545	17 709	5 045
Makmur	-	-	33.485	30 326
Gandapura	75 970	68.300	38 793	6 975
Kutablang	10 190	6.250	19 399	7 493
<b>Bireuen</b>	<b>583 483</b>	<b>239 227</b>	<b>571 556</b>	<b>492 634</b>

Sumber/*Source*: Dinas Pertanian Kabupaten Bireuen / *Agriculture Office of Bireuen Regency*

**Tabel**  
**Table** 5.4.11**Jumlah Pos Inseminasi Buatan dan Petugas Peternakan Menurut Kecamatan di Kabupaten Bireuen, 2019**  
**Number of Artificial Insemination Post and Livestock Officials by Subdistrict in Bireuen Regency, 2019**

Kecamatan Subdistrict	Jumlah Petugas (Orang) Number of Officials (person)				Jumlah Total
	Pos IB	Petugas Peternakan Livestock Official	Petugas IB	Petugas IB Mandiri	
(1)	(2)	(3)	(4)	(5)	(6)
Samalanga	-	-	-	1	1
Sp Mamplam	-	-	-	1	1
Pandrah	-	-	-	1	1
Jeunieb	1	-	-	-	1
Peulimbang	-	-	1	-	1
Peudada	1	-	-	-	1
Juli	1	-	1	3	5
Jeumpa	-	-	-	2	2
Kota Juang	1	-	1	2	4
Kuala	-	-	-	-	0
Jangka	1	-	-	4	5
Peusangan	1	-	1	-	2
Psg Selatan	1	-	1	1	3
Psg Siblah Krueng	-	-	1	2	3
Makmur	1	-	1	3	5
Gandapura	1	-	1	2	4
Kutablang	1	-	1	1	3
<b>Bireuen</b>	<b>10</b>	<b>-</b>	<b>9</b>	<b>23</b>	<b>42</b>

Sumber/Source: Dinas Pertanian Kabupaten Bireuen / Agriculture Office of Bireuen Regency

**Tabel** 5.4.12 **Jumlah Pos Keswan dan Petugas Menurut Kecamatan di Kabupaten Bireuen, 2019**  
**Table** 5.4.12 **Number of Animal Health Center and The Official by Subdistrict in Bireuen Regency, 2019**

Kecamatan Subdistrict	Pos Keswan (Unit) Animal Health Center (Unit)	Petugas (orang)/ Officials (Person)	
		Medis Medical	Paramedis Paramedic
(1)	(2)	(3)	(4)
Samalanga	1	2	4
Sp Mamplam	-	-	1
Pandrah	1	1	3
Jeunieb	1	1	1
Peulimbang	-	-	1
Peudada	-	-	3
Juli	1	-	6
Jeumpa	-	2	2
Kota Juang	1	-	6
Kuala	-	-	1
Jangka	-	1	2
Peusangan	1	-	3
Psg Selatan	-	1	1
Psg Siblah Krueng	1	-	2
Makmur	-	1	1
Gandapura	1	-	2
Kutablang	-	-	2
<b>Bireuen</b>	<b>8</b>	<b>9</b>	<b>41</b>

Sumber/Source: Dinas Pertanian Kabupaten Bireuen / Agriculture Office of Bireuen Regency

**Tabel 5.4.13** Jumlah RPH/TPH dan RPU/TPU Menurut Kecamatan di Kabupaten Bireuen, 2019  
**Number of Slaughtering House by Subdistrict in Bireuen Regency, 2019**

Kecamatan Subdistrict	RPH /TPH (Unit)	RPU /TPU (Unit)
(1)	(2)	(3)
Samalanga	-	6
Sp Mamplam	-	2
Pandrah	-	-
Jeunieb	-	8
Peulimbang	-	-
Peudada	-	2
Juli	1	-
Jeumpa	-	2
Kota Juang	2	5
Kuala	-	-
Jangka	-	-
Peusangan	2	9
Psg Selatan	-	-
Psg Siblah Krueng	-	-
Makmur	-	-
Gandapura	-	2
Kutablang	-	1
<b>Bireuen</b>	<b>5</b>	<b>37</b>

Sumber/Source: Dinas Pertanian Kabupaten Bireuen / Agriculture Office of Bireuen Regency

**Tabel** 5.4.14 **Jumlah Depot Obat Hewan Menurut Kecamatan di Kabupaten Bireuen, 2019**  
**Table** 5.4.14 **Number of Poultry Shop by Subdistrict in Bireuen Regency, 2019**

Kecamatan Subdistrict	Depot Obat Hewan Poultry Shop (Unit)	Keterangan
(1)	(2)	(3)
Samalanga	3	Obat/Pakan Unggas
Sp Mamplam	3	Obat/Pakan Unggas
Pandrah	6	Obat/Pakan Unggas
Jeunieb	3	Obat/Pakan Unggas
Peulimbang	-	
Peudada	6	Obat/Pakan Unggas
Juli	-	
Jeumpa	-	
Kota Juang	9	Obat/Pakan Unggas
Kuala	-	
Jangka	-	
Peusangan	6	Obat/Pakan Unggas
Psg Selatan	-	
Psg Siblah Krueng	-	
Makmur	-	
Gandapura	3	Obat/Pakan Unggas
Kutablang	2	Obat/Pakan Unggas
<b>Bireuen</b>	<b>41</b>	

Sumber/Source: Dinas Pertanian Kabupaten Bireuen / Agriculture Office of Bireuen Regency

**Tabel 5.4.15** Jumlah Pasar Daging Ternak Menurut Kecamatan di Kabupaten Bireuen, 2019  
**Number of Livestock Meat Market by Subdistrict in Bireuen Regency, 2019**

Kecamatan Subdistrict	Pasar Daging Ternak Besar (Unit) Livestock Meat Market (Unit)	Pasar Daging Unggas (Unit) Poultry Meat Market (Unit)	Keterangan
(1)	(2)	(3)	(4)
Samalanga	-	-	
Sp Mamplam	-	-	
Pandrah	-	-	
Jeunieb	-	-	
Peulimbang	-	-	
Peudada	-	-	
Juli	-	-	
Jeumpa	-	1	
Kota Juang	1	1	
Kuala	-	-	
Jangka	-	-	
Peusangan	4	11	
Psg Selatan	-	-	
Psg Siblah Krueng	-	-	
Makmur	-	-	
Gandapura	-	1	
Kutablang	1	1	
<b>Bireuen</b>	<b>6</b>	<b>15</b>	

Sumber/Source: Dinas Pertanian Kabupaten Bireuen / Agriculture Office of Bireuen Regency

**Tabel** 5.4.16 **Jumlah Pasar Hewan Ternak Menurut Kecamatan di Kabupaten Bireuen, 2019**  
**Number of Livestock Market by Subdistrict in Bireuen Regency, 2019**

Kecamatan Subdistrict	Pasar Hewan Ternak Besar (Unit) Large Livestock Market (Unit)	Pasar Hewan Ternak Kecil (Unit) Small Livestock Market (Unit)	Pasar Unggas Poultry Market
(1)	(2)	(3)	(4)
Samalanga	-	-	1
Sp Mamplam	-	-	-
Pandrah	-	-	-
Jeunieb	1	1	1
Peulimbang	-	-	-
Peudada	-	-	1
Juli	-	-	-
Jeumpa	1	1	-
Kota Juang	-	-	1
Kuala	-	-	-
Jangka	-	-	-
Peusangan	-	1	1
Psg Selatan	-	-	-
Psg Siblah Krueng	-	-	-
Makmur	-	-	-
Gandapura	1	1	1
Kutablang	-	-	1
<b>Bireuen</b>	<b>3</b>	<b>4</b>	<b>7</b>

Sumber/Source: Dinas Pertanian Kabupaten Bireuen / Agriculture Office of Bireuen Regency



**Tabel**  
**Table** 5.4.17

**Pemasukan Hewan Ternak Besar, Kecil, dan Unggas dari Luar Daerah ke Dalam Kabupaten Bireuen, 2019**  
*The Arrival of Large, Small, and Poultry from Outside into Bireuen Regency, 2019*

Asal Daerah	Ternak Besar (ekor) Large Livestock (Heads)		
	Sapi Potong Cow	Kerbau Buffalo	Kuda Horse
(1)	(2)	(3)	(4)
Sumatera Utara	4 112	13	-
Pidie	670	104	-
Aceh Tengah	2 018	333	-
Aceh Utara	6 750	505	-
Aceh Timur	6 250	370	-
Aceh Besar	4 721	700	-
Benar Meriah	598	615	-
Lampung	-	-	-
<b>Jumlah / Total</b>	<b>25 119</b>	<b>2 640</b>	

Lanjutan Tabel/*Continued Table* 5.4.17

Asal Daerah	Ternak Kecil (ekor) <i>Small Livestock (Heads)</i>	
	Kambing <i>Goat</i>	Domba <i>Sheep</i>
(1)	(5)	(6)
Sumatera Utara	5 013	1 520
Pidie	4 027	1 712
Aceh Tengah	-	35
Aceh Utara	4 021	4 513
Aceh Timur	2 018	2 111
Aceh Besar	5 300	1 856
Benar Meriah	-	-
Lampung	-	-
<b>Jumlah / Total</b>	<b>20 379</b>	<b>11 747</b>

Lanjutan Tabel/*Continued Table* 5.4.17

Asal Daerah	Unggas (ekor) <i>Poultry (Heads)</i>			
	Ayam Buras <i>Native Chicken</i>	Ayam Ras Petelur <i>Layer</i>	Ayam Ras Pedaging <i>Broiler</i>	Itik <i>Duck</i>
(1)	(7)	(8)	(9)	(10)
Sumatera Utara	40 713	88 013	450 313	40 380
Pidie	15 520	12 200	30 220	3 980
Aceh Tengah	3 111	1 013	3 300	815
Aceh Utara	10 315	2 115	23 000	800
Aceh Timur	17 000	1 016	17 900	2 950
Aceh Besar	5 655	1 173	36 756	3 915
Benar Meriah	-	-	2 400	-
Lampung	-	-	-	-
<b>Jumlah / Total</b>	<b>92 314</b>	<b>105 530</b>	<b>563 889</b>	<b>52 840</b>

Sumber/*Source*: Dinas Pertanian Kabupaten Bireuen / *Agriculture Office of Bireuen Regency*

**5.5 PERIKANAN  
FISHERY**

**Tabel 5.5.1** **Produksi dan Nilai Produksi Perikanan Tangkap Menurut Kecamatan dan Jenis Penangkapan di Kabupaten Bireuen, 2019**  
*Production and Production Value of Fish Capture by Subdistrict and Type of Capture in Bireuen Regency, 2019*

Kecamatan Subdistrict	Perikanan Tangkap di Laut <i>Marine Capture Fisheries</i>		Perikanan Perairan Umum Daratan <i>Inland Open Water Capture Fisheries</i>		Perikanan Tangkap <i>Fish Capture</i>	
	Volume Volume (Ton)	Nilai Value (000 Rp)	Volume Volume (Ton)	Nilai Value (000 Rp)	Volume Volume (Ton)	Nilai Value (000 Rp)
(1)	(2)	(3)	(4)	(5)	(6)	(7)
Samalanga	1 538	41 223	-	-	-	-
Sp Mamplam	1 707	45 267	-	-	-	-
Pandrah	124	3 637	-	-	-	-
Jeunieb	1 214	35 177	-	-	-	-
Peulimbang	1 175	31 591	-	-	-	-
Peudada	1 497	42 940	-	-	-	-
Juli	-	-	-	-	-	-
Jeumpa	1 017	28 997	-	-	-	-
Kota Juang	-	-	-	-	-	-
Kuala	1 847	49 768	-	-	-	-
Jangka	1 922	51 178	-	-	-	-
Peusangan	-	-	-	-	-	-
Psg Selatan	-	-	-	-	-	-
Psg Siblah Krueng	-	-	-	-	-	-
Makmur	-	-	-	-	-	-
Gandapura	768	19 961	-	-	-	-
Kutablang	-	-	-	-	-	-
<b>Bireuen</b>	<b>12 809</b>	<b>349 739</b>	-	-	-	-

Sumber/Source: Dinas Ketahanan Pangan dan Perikanan Kabupaten Bireuen / Food Security and Fisheries Office of Bireuen Regency

**Tabel**  
**Table** 5.5.2**Produksi dan Nilai Produksi Perikanan Tangkap di Laut Menurut Kecamatan dan Jenis Ikan di Kabupaten Bireuen, 2019*****Production and Production Value of Marine Capture Fisheries by Subdistrict and Kind of Fish in Bireuen Regency, 2019***

Kecamatan Subdistrict	Tongkol		Cakalang		Kerapu	
	Volume Volume (Ton)	Nilai Value (000 Rp)	Volume Volume (Ton)	Nilai Value (000 Rp)	Volume Volume (Ton)	Nilai Value (000 Rp)
(1)	(2)	(3)	(4)	(5)	(6)	(7)
Samalanga	738,96	18 474,00	22,29	557,25	7,98	279,30
Sp Mamplam	854,09	21 352,25	28,01	700,25	7,23	253,05
Pandrah	34,29	857,25	8,96	224,00	2,89	101,15
Jeunieb	381,61	9 540,25	80,20	2 005,00	4,77	166,95
Peulimbang	667,49	16 687,25	44,83	1 120,75	2,44	85,40
Peudada	672,96	16 824,00	68,44	1 711,00	6,88	240,80
Juli	-	-	-	-	-	-
Jeumpa	448,64	11 216,00	45,63	1 140,75	4,58	160,30
Kota Juanga	-	-	-	-	-	-
Kuala	1 080,04	27 001,00	103,38	2 584,50	6,01	210,35
Jangka	824,32	20 608,00	68,62	1 715,50	6,40	224,00
Peusangan	-	-	-	-	-	-
Psg Selatan	-	-	-	-	-	-
Psg Siblah Krueng	-	-	-	-	-	-
Makmur	-	-	-	-	-	-
Gandapura	214,52	5 363,00	18,21	455,25	5,60	196,00
Kutablang	-	-	-	-	-	-
<b>Bireuen</b>	<b>5 916,92</b>	<b>147 923,00</b>	<b>488,57</b>	<b>12 214,25</b>	<b>54,78</b>	<b>1 917,30</b>

Lanjutan Tabel/Continued Table 5.5.2

Kecamatan Subdistrict	Kembung		Teri		Tuna	
	Volume Volume (Ton)	Nilai Value (000 Rp)	Volume Volume (Ton)	Nilai Value (000 Rp)	Volume Volume (Ton)	Nilai Value (000 Rp)
(1)	(8)	(9)	(10)	(11)	(12)	(13)
Samalanga	120,00	2 520,00	197,91	3 562,38	10,48	366,80
Sp Mamplam	154,46	3 243,66	238,66	4 295,88	6,67	233,45
Pandrah	21,91	460,11	-	-	-	-
Jeunieb	132,53	2 783,13	106,32	1 913,76	135,72	4 750,20
Peulimbang	94,24	1 979,04	40,41	727,38	18,92	662,20
Peudada	76,69	1 610,49	100,97	1 817,53	269,08	9 417,80
Juli	-	-	-	-	-	-
Jeumpa	51,13	1 073,73	67,32	1 211,69	179,39	6 278,65
Kota Juang	-	-	-	-	-	-
Kuala	71,55	1 502,55	194,77	3 505,86	51,83	1 814,05
Jangka	185,56	3 896,76	212,41	3 823,38	129,72	4 540,20
Peusangan	-	-	-	-	-	-
Psg Selatan	-	-	-	-	-	-
Psg Siblah Krueng	-	-	-	-	-	-
Makmur	-	-	-	-	-	-
Gandapura	71,39	1 499,19	170,59	3 070,62	7,06	247,10
Kutablang	-	-	-	-	-	-
<b>Bireuen</b>	<b>979,46</b>	<b>20 568,66</b>	<b>1 329,36</b>	<b>23 928,48</b>	<b>808,87</b>	<b>28 310,45</b>

Lanjutan Tabel/Continued Table 5.5.2

Kecamatan Subdistrict	Tenggiri		Tenggiri Papan		Bawal	
	Volume Volume (Ton)	Nilai Value (000 Rp)	Volume Volume (Ton)	Nilai Value (000 Rp)	Volume Volume (Ton)	Nilai Value (000 Rp)
(1)	(14)	(15)	(16)	(17)	(18)	(19)
Samalanga	41,52	2 491,20	6,46	387,60	4,02	96,48
Sp Mamplam	30,55	1 833,00	32,32	1 939,20	2,69	64,56
Pandrah	0,62	37,20	0,88	52,80	0,32	7,68
Jeunieb	47,01	2 820,60	18,95	1 137,00	5,89	141,36
Peulimbang	19,40	1 164,00	5,02	301,20	2,64	63,36
Peudada	31,44	1 886,40	24,68	1 480,80	3,45	82,80
Juli	-	-	-	-	-	-
Jeumpa	20,96	1 257,60	16,46	987,60	2,30	55,20
Kota Juanga	-	-	-	-	-	-
Kuala	41,36	2 481,60	28,64	1 718,40	4,10	98,40
Jangka	30,58	1 834,80	8,99	539,40	5,18	124,32
Peusangan	-	-	-	-	-	-
Psg Selatan	-	-	-	-	-	-
Psg Siblah Krueng	-	-	-	-	-	-
Makmur	-	-	-	-	-	-
Gandapura	14,54	872,40	3,54	212,40	4,34	104,16
Kutablang	-	-	-	-	-	-
<b>Bireuen</b>	<b>277,98</b>	<b>16 678,80</b>	<b>145,94</b>	<b>8 756,40</b>	<b>34,93</b>	<b>838,32</b>

Lanjutan Tabel/Continued Table 5.5.2

Kecamatan Subdistrict	Layer		Cucut		Pari	
	Volume Volume (Ton)	Nilai Value (000 Rp)	Volume Volume (Ton)	Nilai Value (000 Rp)	Volume Volume (Ton)	Nilai Value (000 Rp)
(1)	(20)	(21)	(22)	(23)	(24)	(25)
Samalanga	10,32	247,68	4,66	109,51	2,95	177,00
Sp Mamplam	5,51	132,24	2,14	50,29	3,54	212,40
Pandrah	0,70	16,80	0,90	21,15	2,25	135,00
Jeunieb	3,15	75,60	11,03	259,21	4,02	241,20
Peulimbang	2,41	57,84	8,60	202,10	1,73	103,80
Peudada	2,32	55,68	4,82	113,27	1,57	94,20
Juli	-	-	-	-	-	-
Jeumpa	1,55	37,20	3,22	75,67	1,05	63,00
Kota Juang	-	-	-	-	-	-
Kuala	1,86	44,64	5,38	126,43	4,88	292,80
Jangka	23,07	553,68	11,13	261,56	7,60	456,00
Peusangan	-	-	-	-	-	-
Psg Selatan	-	-	-	-	-	-
Psg Siblah Krueng	-	-	-	-	-	-
Makmur	-	-	-	-	-	-
Gandapura	5,97	143,28	1,50	35,25	2,90	174,00
Kutablang	-	-	-	-	-	-
<b>Bireuen</b>	<b>56,86</b>	<b>1 364,64</b>	<b>53,38</b>	<b>1 254,43</b>	<b>32,49</b>	<b>1 949,40</b>



Lanjutan Tabel/Continued Table 5.5.2

Kecamatan Subdistrict	Kerong		Beronong		Seriding	
	Volume Volume (Ton)	Nilai Value (000 Rp)	Volume Volume (Ton)	Nilai Value (000 Rp)	Volume Volume (Ton)	Nilai Value (000 Rp)
(1)	(26)	(27)	(28)	(29)	(30)	(31)
Samalanga	2,56	58,88	22,54	586,04	11,81	253,92
Sp Mamplam	3,98	91,54	1,42	36,92	25,33	544,60
Pandrah	0,54	12,42	0,56	14,56	2,29	49,24
Jeunieb	2,44	56,12	1,47	38,22	10,77	231,56
Peulimbang	2,07	47,61	6,23	161,98	2,72	58,48
Peudada	3,11	71,53	3,82	99,32	4,13	88,80
Juli	-	-	-	-	-	-
Jeumpa	2,07	47,61	2,54	66,04	2,75	59,13
Kota Juanga	-	-	-	-	-	-
Kuala	4,82	110,86	6,45	167,70	4,53	97,40
Jangka	3,92	90,16	42,67	1 109,42	2,21	47,52
Peusangan	-	-	-	-	-	-
Psg Selatan	-	-	-	-	-	-
Psg Siblah Krueng	-	-	-	-	-	-
Makmur	-	-	-	-	-	-
Gandapura	2,34	53,82	5,93	154,18	13,01	279,72
Kutablang	-	-	-	-	-	-
<b>Bireuen</b>	<b>27,85</b>	<b>640,55</b>	<b>93,63</b>	<b>2 434,38</b>	<b>79,55</b>	<b>1 710,33</b>

Lanjutan Tabel/Continued Table 5.5.2

Kecamatan Subdistrict	Senangin		Kerusi		Biji Nangka	
	Volume Volume (Ton)	Nilai Value (000 Rp)	Volume Volume (Ton)	Nilai Value (000 Rp)	Volume Volume (Ton)	Nilai Value (000 Rp)
(1)	(32)	(33)	(34)	(35)	(36)	(37)
Samalanga	8,44	548,60	21,24	1 380,60	20,35	407,00
Sp Mamplam	15,05	978,25	15,27	992,55	18,22	364,40
Pandrah	0,75	48,75	4,19	272,35	4,42	88,40
Jeunieb	9,27	602,55	17,33	1 126,45	19,06	381,20
Peulimbang	7,62	495,30	7,69	499,85	12,96	259,20
Peudada	2,59	168,35	13,84	899,60	24,74	494,80
Juli	-	-	-	-	-	-
Jeumpa	1,73	112,45	9,22	599,30	16,50	330,00
Kota Juang	-	-	-	-	-	-
Kuala	5,65	367,25	12,65	822,25	3,05	61,00
Jangka	3,5	227,50	19,04	1 237,60	32,50	650,00
Peusangan	-	-	-	-	-	-
Psg Selatan	-	-	-	-	-	-
Psg Siblah Krueng	-	-	-	-	-	-
Makmur	-	-	-	-	-	-
Gandapura	4,26	276,90	6,12	397,80	13,56	271,20
Kutablang	-	-	-	-	-	-
<b>Bireuen</b>	<b>58,86</b>	<b>3 825,90</b>	<b>126,59</b>	<b>8 228,35</b>	<b>165,36</b>	<b>3 307,20</b>

Lanjutan Tabel/Continued Table 5.5.2

Kecamatan Subdistrict	Tetengek		Layang		Kuwe	
	Volume Volume (Ton)	Nilai Value (000 Rp)	Volume Volume (Ton)	Nilai Value (000 Rp)	Volume Volume (Ton)	Nilai Value (000 Rp)
(1)	(38)	(39)	(40)	(41)	(42)	(43)
Samalanga	6,24	124,80	14,05	281,00	22,28	1 448,20
Sp Mamplam	6,38	127,60	3,53	70,60	19,69	1 279,85
Pandrah	0,79	15,80	0,62	12,40	0,88	57,20
Jeunieb	1,92	38,40	11,38	227,60	21,22	1 379,30
Peulimbang	4,12	82,40	9,66	193,20	19,00	1 235,00
Peudada	2,63	52,60	10,91	218,20	14,30	929,50
Juli	-	-	-	-	-	-
Jeumpa	1,76	35,20	7,27	145,40	9,54	620,10
Kota Juang	-	-	-	-	-	-
Kuala	3,66	73,20	3,13	62,60	14,85	965,25
Jangka	6,86	137,20	19,77	395,40	23,95	1 556,75
Peusangan	-	-	-	-	-	-
Psg Selatan	-	-	-	-	-	-
Psg Siblah Krueng	-	-	-	-	-	-
Makmur	-	-	-	-	-	-
Gandapura	2,37	47,40	7,89	157,80	12,21	793,65
Kutablang	-	-	-	-	-	-
<b>Bireuen</b>	<b>36,73</b>	<b>734,6</b>	<b>88,21</b>	<b>1 764,20</b>	<b>157,92</b>	<b>10 264,80</b>

Lanjutan Tabel/Continued Table 5.5.2

Kecamatan Subdistrict	Belanak		Lencam		Peperek	
	Volume Volume (Ton)	Nilai Value (000 Rp)	Volume Volume (Ton)	Nilai Value (000 Rp)	Volume Volume (Ton)	Nilai Value (000 Rp)
(1)	(44)	(45)	(46)	(47)	(48)	(49)
Samalanga	6,88	137,60	1,37	29,46	30,48	609,60
Sp Mamplam	10,84	216,80	1,94	41,71	19,95	399,00
Pandrah	3,95	79,00	2,01	43,22	1,49	29,80
Jeunieb	1,92	38,40	1,85	39,78	32,83	656,60
Peulimbang	3,21	64,20	4,13	88,80	28,19	563,80
Peudada	5,5	110,00	3,44	73,96	17,86	357,20
Juli	-	-	-	-	-	-
Jeumpa	3,66	73,20	2,30	49,45	11,91	238,20
Kota Juang	-	-	-	-	-	-
Kuala	1,85	37,00	-	,00	26,36	527,20
Jangka	10,41	208,20	-	,00	25,67	513,40
Peusangan	-	-	-	-	-	-
Psg Selatan	-	-	-	-	-	-
Psg Siblah Krueng	-	-	-	-	-	-
Makmur	-	-	-	-	-	-
Gandapura	5,78	115,60	,65	13,98	18,64	372,80
Kutablang	-	-	-	-	-	-
<b>Bireuen</b>	<b>54,00</b>	<b>1 080,00</b>	<b>17,69</b>	<b>380,34</b>	<b>213,38</b>	<b>4267,60</b>

Lanjutan Tabel/Continued Table 5.5.2

Kecamatan Subdistrict	Selar		Ikan Sebelah		Manyung	
	Volume Volume (Ton)	Nilai Value (000 Rp)	Volume Volume (Ton)	Nilai Value (000 Rp)	Volume Volume (Ton)	Nilai Value (000 Rp)
(1)	(50)	(51)	(52)	(53)	(54)	(55)
Samalanga	50,55	1 263,75	4,31	94,82	3,27	75,34
Sp Mamplam	33,19	829,75	9,83	216,26	6,15	141,70
Pandrah	2,77	69,25	2,99	65,78	2,88	66,36
Jeunieb	33,81	845,25	2,63	57,86	1,99	45,85
Peulimbang	25	625,00	,96	21,12	1,50	34,56
Peudada	26,58	664,50	,61	13,42	,98	22,58
Juli	-	-	-	-	-	-
Jeumpa	17,72	443,00	0,41	9,02	,65	14,98
Kota Juanga	-	-	-	-	-	-
Kuala	39	975,00	2,65	58,30	1,88	43,32
Jangka	53,74	1 343,50	2,48	54,56	5,09	117,27
Peusangan	-	-	-	-	-	-
Psg Selatan	-	-	-	-	-	-
Psg Siblah Krueng	-	-	-	-	-	-
Makmur	-	-	-	-	-	-
Gandapura	63,42	1 585,50	2,33	51,26	,36	8,29
Kutablang	-	-	-	-	-	-
<b>Bireuen</b>	<b>345,78</b>	<b>8644,5</b>	<b>29,2</b>	<b>642,4</b>	<b>24,75</b>	<b>570,24</b>

Lanjutan Tabel/Continued Table 5.5.2

Kecamatan Subdistrict	Ikan Lainnya		Udang Dogol		Udang Putih	
	Volume Volume (Ton)	Nilai Value (000 Rp)	Volume Volume (Ton)	Nilai Value (000 Rp)	Volume Volume (Ton)	Nilai Value (000 Rp)
(1)	(56)	(57)	(58)	(59)	(60)	(61)
Samalanga	37,41	935,25	9,35	467,50	8,83	750,55
Sp Mamplam	42,31	1 057,75	7,28	364,00	8,28	703,80
Pandrah	0	0	,74	37,00	2,59	220,15
Jeunieb	21,85	546,25	5,02	251,00	6,82	579,70
Peulimbang	59	1 475,00	3,28	164,00	6,23	529,55
Peudada	35,02	875,50	3,70	185,00	3,82	324,70
Juli	-	-	-	-	-	-
Jeumpa	20,23	505,75	2,47	123,50	2,54	215,90
Kota Juang	-	-	-	-	-	-
Kuala	42,11	1 052,75	5,64	282,00	6,45	548,25
Jangka	46,01	1 150,25	11,98	599,00	9,40	799,00
Peusangan	-	-	-	-	-	-
Psg Selatan	-	-	-	-	-	-
Psg Siblah Krueng	-	-	-	-	-	-
Makmur	-	-	-	-	-	-
Gandapura	26,15	653,75	4,41	220,50	5,93	504,05
Kutablang	-	-	-	-	-	-
<b>Bireuen</b>	<b>330,09</b>	<b>8 252,25</b>	<b>53,87</b>	<b>2 693,50</b>	<b>60,89</b>	<b>5 175,65</b>

Lanjutan Tabel/Continued Table 5.5.2

Kecamatan Subdistrict	Udang Windu		Udang Barong		Udang Lainnya	
	Volume Volume (Ton)	Nilai Value (000 Rp)	Volume Volume (Ton)	Nilai Value (000 Rp)	Volume Volume (Ton)	Nilai Value (000 Rp)
(1)	(62)	(63)	(64)	(65)	(66)	(67)
Samalanga	3,59	394,90	2,30	161,00	-	-
Sp Mamplam	4,31	474,10	1,83	128,10	-	-
Pandrah	1,13	124,30	,67	46,90	-	-
Jeunieb	3,14	345,40	2,55	178,50	-	-
Peulimbang	2,72	299,20	2,88	201,60	-	-
Peudada	6,35	698,50	1,54	107,80	-	-
Juli	-	-	-	-	-	-
Jeumpa	4,24	466,40	1,03	72,10	-	-
Kota Juang	-	-	-	-	-	-
Kuala	4,53	498,30	2,77	193,90	-	-
Jangka	2,21	243,10	3,50	245,00	-	-
Peusangan	-	-	-	-	-	-
Psg Selatan	-	-	-	-	-	-
Psg Siblah Krueng	-	-	-	-	-	-
Makmur	-	-	-	-	-	-
Gandapura	2,13	234,30	4,41	308,70	-	-
Kutablang	-	-	-	-	-	-
<b>Bireuen</b>	<b>34,35</b>	<b>3 778,5</b>	<b>23,48</b>	<b>1 643,6</b>	<b>0</b>	<b>0</b>

Lanjutan Tabel/Continued Table 5.5.2

Kecamatan Subdistrict	Rajungan		Cumi-Cumi		Sotong	
	Volume Volume (Ton)	Nilai Value (000 Rp)	Volume Volume (Ton)	Nilai Value (000 Rp)	Volume Volume (Ton)	Nilai Value (000 Rp)
(1)	(68)	(69)	(70)	(71)	(72)	(73)
Samalanga	-	-	-	-	-	-
Sp Mamplam	-	-	-	-	-	-
Pandrah	0,35	16,31	0,10	5,50	-	-
Jeunieb	-	-	1,30	71,50	-	-
Peulimbang	-	-	1,50	82,50	-	-
Peudada	1,50	69,90	1,00	55,00	-	-
Juli	-	-	-	-	-	-
Jeumpa	0,80	37,28	0,70	38,50	-	-
Kota Juang	-	-	-	-	-	-
Kuala	0,50	23,30	1,50	82,50	-	-
Jangka	0,45	20,97	0,30	16,50	-	-
Peusangan	-	-	-	-	-	-
Psg Selatan	-	-	-	-	-	-
Psg Siblah Krueng	-	-	-	-	-	-
Makmur	-	-	-	-	-	-
Gandapura	1,5	69,90	-	-	-	-
Kutablang	-	-	-	-	-	-
<b>Bireuen</b>	<b>3,6</b>	<b>237,66</b>	<b>6,4</b>	<b>352</b>	<b>0</b>	<b>0</b>



Lanjutan Tabel/Continued Table 5.5.2

Kecamatan Subdistrict	Ikan Pedang		Julung-Julung		Ikan Terbang	
	Volume Volume (Ton)	Nilai Value (000 Rp)	Volume Volume (Ton)	Nilai Value (000 Rp)	Volume Volume (Ton)	Nilai Value (000 Rp)
(1)	(74)	(75)	(76)	(77)	(78)	(79)
Samalanga	30,95	680,90	1,90	41,80	12,75	261,38
Sp Mamplam	29,05	639,10	2,48	54,56	14,44	296,02
Pandrah	1,2	26,40	0,76	16,72	2,91	59,66
Jeunieb	16,42	361,24	2,58	56,76	11,84	242,72
Peulimbang	13,31	292,82	2,95	64,90	11,73	240,47
Peudada	20,21	444,62	1,36	29,92	2,44	50,02
Juli	-	-	-	-	-	-
Jeumpa	13,48	296,56	0,91	20,02	23,79	487,70
Kota Juanga	-	-	-	-	-	-
Kuala	18,92	416,24	1,86	40,92	15,92	326,36
Jangka	23,4	514,80	2,29	50,38	19,23	394,22
Peusangan	-	-	-	-	-	-
Psg Selatan	-	-	-	-	-	-
Psg Siblah Krueng	-	-	-	-	-	-
Makmur	-	-	-	-	-	-
Gandapura	12,1	266,20	2,50	55,00	9,94	203,77
Kutablang	-	-	-	-	-	-
<b>Bireuen</b>	<b>179,04</b>	<b>3 938,88</b>	<b>19,59</b>	<b>430,98</b>	<b>124,99</b>	<b>2 562,295</b>

Lanjutan Tabel/Continued Table 5.5.2

Kecamatan Subdistrict	Ikan Lidah		Golok/Parang2		Talang/Daun Bambu	
	Volume Volume (Ton)	Nilai Value (000 Rp)	Volume Volume (Ton)	Nilai Value (000 Rp)	Volume Volume (Ton)	Nilai Value (000 Rp)
(1)	(80)	(81)	(82)	(83)	(84)	(85)
Samalanga	9,12	186,96	19,88	397,60	7,52	376,00
Sp Mamplam	10,4	213,20	26,20	524,00	3,42	171,00
Pandrah	2,76	56,58	2,95	59,00	2,61	130,50
Jeunieb	14,38	294,79	23,39	467,80	3,64	182,00
Peulimbang	7,87	161,34	17,18	343,60	3,03	151,50
Peudada	6,34	129,97	13,15	263,00	2,13	106,50
Juli	-	-	-	-	-	-
Jeumpa	4,22	86,51	8,76	175,20	1,42	71,00
Kota Juang	-	-	-	-	-	-
Kuala	7,1	145,55	11,77	235,40	3,48	174,00
Jangka	13,7	280,85	20,78	415,60	3,65	182,50
Peusangan	-	-	-	-	-	-
Psg Selatan	-	-	-	-	-	-
Psg Siblah Krueng	-	-	-	-	-	-
Makmur	-	-	-	-	-	-
Gandapura	7,82	160,31	8,81	176,20	3,11	155,50
Kutablang	-	-	-	-	-	-
<b>Bireuen</b>	<b>83,71</b>	<b>1 716,055</b>	<b>152,87</b>	<b>3 057,4</b>	<b>34,01</b>	<b>1 700,5</b>

Sumber/Source: Dinas Ketahanan Pangan dan Perikanan Kabupaten Bireuen / Food Security and Fisheries Office of Bireuen Regency

**Tabel**  
**Table** 5.5.3

**Produksi dan Nilai Produksi Perikanan Tangkap di Perairan Umum Menurut Kecamatan dan Komoditas Utama di Kabupaten Bireuen, 2019**  
*Production and Production Value of Inland Open Water Capture Fisheries by Subdistrict and Main Commodity in Bireuen Regency, 2019*

Kecamatan Subdistrict	Udang		Ikan		Lainnya	
	Volume Volume (Ton)	Nilai Value (000 Rp)	Volume Volume (Ton)	Nilai Value (000 Rp)	Volume Volume (Ton)	Nilai Value (000 Rp)
(1)	(2)	(3)	(4)	(5)	(6)	(7)
Samalanga	24,07	1 773,95	1 476,04	38 513,44	37,41	935,25
Sp Mamplam	21,7	1 670,00	1 642,63	42 539,63	42,31	1 057,75
Pandrah	5,13	428,35	118,49	3 208,32	-	-
Jeunieb	17,53	1 354,60	1 174,64	33 276,19	21,85	546,25
Peulimbang	15,11	1 194,35	1 100,76	28 921,94	59,00	1 475,00
Peudada	15,41	1 316,00	1 446,47	40 748,06	35,02	875,50
Juli	-	-	-	-	-	-
Jeumpa	10,28	877,90	986,34	27 613,22	20,23	505,75
Kota Juanga	20	16,00	20,00	16,00	-	-
Kuala	19,39	1 522,45	1 785,38	47 193,17	42,11	1 052,75
Jangka	27,09	1 886,10	1 849,19	48 141,89	46,01	1 150,25
Peusangan	-	-	-	-	-	-
Psg Selatan	-	-	-	-	-	-
Psg Siblah Krueng	-	-	-	-	-	-
Makmur	-	-	-	-	-	-
Gandapura	16,88	1 267,55	724,81	18 039,42	26,15	653,75
Kutablang	-	-	-	-	-	-
<b>Bireuen</b>	<b>192,59</b>	<b>13 307,25</b>	<b>12 324,75</b>	<b>328 211,28</b>	<b>330,09</b>	<b>8 252,25</b>

Sumber/Source: Dinas Ketahanan Pangan dan Perikanan Kabupaten Bireuen / Food Security and Fisheries Office of Bireuen Regency

**Tabel**  
**Table** 5.5.4

**Produksi dan Nilai Produksi Perikanan Budidaya Menurut Kecamatan dan Jenis Ikan di Kabupaten Bireuen, 2019**  
*Production and Production Value of Aquaculture by Subdistrict and Type of Fish in Bireuen Regency, 2019*

Kecamatan Subdistrict	Gurame <i>Giant Gouramy</i>		Patin <i>Pangasius Catfish</i>		Lele <i>Torpedo Shaped Catfish</i>	
	Volume Volume (Ton)	Nilai Value (000 Rp)	Volume Volume (Ton)	Nilai Value (000 Rp)	Volume Volume (Ton)	Nilai Value (000 Rp)
(1)	(2)	(3)	(4)	(5)	(6)	(7)
Samalanga	0,19	10 000	-	-	19,71	295 650
Sp Mamplam	0,14	7 000	-	-	14,28	214 200
Pandrah	0,21	10 500	-	-	20,94	314 100
Jeunieb	0,11	5 500	-	-	11,42	171 300
Peulimbang	0,09	4 500	-	-	9,14	137 100
Peudada	0,12	6 000	-	-	12,38	185 700
Juli	0,17	8 500	-	-	17,14	257 100
Jeumpa	0,16	8 000	-	-	16,56	251 400
Kota Juang	0,14	7 000	-	-	14,28	214 200
Kuala	0,16	8 000	-	-	16,56	248 400
Jangka	0,14	7 000	-	-	13,90	208 500
Peusangan	0,3	15 000	-	-	30,46	456 900
Psg Selatan	0,24	12 000	-	-	24,75	371 250
Psg Siblah Krueng	0,13	6 500	-	-	13,33	199 950
Makmur	0,15	7 500	-	-	15,71	235 650
Gandapura	0,16	8 000	-	-	16,76	251 400
Kutablang	0,18	9 000	-	-	18,09	271 350
<b>Bireuen</b>	<b>2,79</b>	<b>140 000</b>	<b>0</b>	<b>0</b>	<b>285,41</b>	<b>4 284 150</b>

Lanjutan Tabel/*Continued Table 5.5.4*

Kecamatan <i>Subdistrict</i>	Nilai <i>Nile Tilapia</i>		Ikan Mas <i>Common Carp</i>		Kakap <i>Barramundi</i>	
	Volume <i>Volume</i> (Ton)	Nilai <i>Value</i> (000 Rp)	Volume <i>Volume</i> (Ton)	Nilai <i>Value</i> (000 Rp)	Volume <i>Volume</i> (Ton)	Nilai <i>Value</i> (000 Rp)
(1)	(8)	(9)	(10)	(11)	(12)	(13)
Samalanga	10,05	180 900	2,03	40 000	-	-
Sp Mamplam	7,28	131 040	1,47	29 400	-	-
Pandrah	10,68	192 240	2,16	43 200	-	-
Jeunieb	5,82	104 760	1,18	23 600	-	-
Peulimbang	4,66	82 880	,94	18 800	-	-
Peudada	6,31	113 580	1,27	25 400	-	-
Juli	8,74	157 320	1,76	35 200	-	-
Jeumpa	8,54	153 720	1,72	34 400	-	-
Kota Juang	7,28	131 040	1,47	29 400	-	-
Kuala	8,44	151 920	1,71	34 200	-	-
Jangka	7,09	127 620	1,43	28 600	-	-
Peusangan	15,53	279 540	3,14	62 800	-	-
Psg Selatan	12,62	227 160	2,55	51 000	-	-
Psg Siblaih Krueng	6,79	122 220	1,37	27 400	-	-
Makmur	8,01	144 180	1,62	32 400	-	-
Gandapura	8,54	153 180	1,72	34 400	-	-
Kutablang	9,22	165 960	1,86	37 200	-	-
<b>Bireuen</b>	<b>145,6</b>	<b>2 619 260</b>	<b>29,4</b>	<b>587 400</b>	-	-

Lanjutan Tabel/Continued Table 5.5.4

Kecamatan Subdistrict	Bandeng Milkfish		Rumput Laut Seaweed	
	Volume Volume (Ton)	Nilai Value (000 Rp)	Volume Volume (Ton)	Nilai Value (000 Rp)
(1)	(14)	(15)	(16)	(17)
Samalanga	411,54	7 407 720	-	-
Sp Mamplam	807,36	14 532 480	-	-
Pandrah	248,36	4 470 480	-	-
Jeunieb	292,49	5 264 820	-	-
Peulimbang	185,96	3 347 280	-	-
Peudada	346,82	6 242 760	-	-
Juli	-	-	-	-
Jeumpa	160,24	2 884 320	-	-
Kota Juang	-	-	-	-
Kuala	630,86	11 355 480	-	-
Jangka	1 814,93	32 668 740	-	-
Peusangan	516,89	9 304 020	-	-
Psg Selatan	-	-	-	-
Psg Siblah Krueng	-	-	-	-
Makmur	-	-	-	-
Gandapura	817,74	14 719 320	-	-
Kutablang	1,82	32 760	-	-
<b>Bireuen</b>	<b>6 235,01</b>	<b>112 230 180</b>	-	-

Lanjutan Tabel/*Continued Table 5.5.4*

Kecamatan Subdistrict	Kerapu Groupers		Udang Shrimp	
	Volume Volume (Ton)	Nilai Value (000 Rp)	Volume Volume (Ton)	Nilai Value (000 Rp)
(1)	(18)	(19)	(20)	(21)
Samalanga			286,85	37 291 010
Sp Mamplam	112,9	6 774	562,76	73 158 604
Pandrah			173,12	22 505 067
Jeunieb			203,87	26 503 429
Peulimbang			129,62	16 850 240
Peudada			241,75	31 427 126
Juli			-	-
Jeumpa			111,69	14 519 766
Kota Juang			-	-
Kuala			439,73	57 165 155
Jangka	216,9	13 014	1 265,06	164 458 348
Peusangan			360,29	46 837 956
Psg Selatan			-	-
Psg Siblah Krueng			-	-
Makmur			-	-
Gandapura			569,99	74 098 790
Kutablang			1,27	164 504 044
<b>Bireuen</b>	<b>329,8</b>	<b>19 788</b>	<b>4 346,00</b>	<b>729 319 535</b>

Sumber/*Source*: Dinas Ketahanan Pangan dan Perikanan Kabupaten Bireuen / *Food Security and Fisheries Office of Bireuen Regency*

**Tabel** 5.5.5 **Jumlah Nelayan di Kabupaten Bireuen, 2019**  
**Table** 5.5.5 **Number of Fisherman in Bireuen Regency, 2019**

Kecamatan Subdistrict	Jumlah Nelayan Number of Fisherman (Orang)			Jumlah Total
	Pekerja Tetap Fixed Worker	Sampingan Temporary Worker	Pemilik Owner	
(1)	(2)	(3)	(4)	(5)
Samalanga	255	129	102	486
Sp Mamplam	1 415	380	165	1 960
Pandrah	18	20	9	47
Jeunieb	303	72	103	478
Peulimbang	222	50	51	323
Peudada	914	363	204	1 481
Juli				
Jeumpa	149	219	63	431
Kota Juang				
Kuala	664	220	263	1 147
Jangka	563	134	247	944
Peusangan				
Psg Selatan				
Psg Siblah Krueng				
Makmur				
Gandapura	156	83	78	317
Kutablang				
<b>Bireuen</b>	<b>4 659</b>	<b>1 670</b>	<b>1 285</b>	<b>7 614</b>

Sumber/Source: Dinas Ketahanan Pangan dan Perikanan Kabupaten Bireuen / Food Security and Fisheries Office of Bireuen Regency



**Tabel**  
**Table** 5.5.6

**Jumlah Perahu Menurut Jenis Perahu di Kabupaten Bireuen, 2019**  
**Number of Fishing Boats by Kind of Boats in Bireuen Regency, 2019**

Kecamatan Subdistrict	Perahu Tanpa Motor Non Motor Boats (Unit)				Perahu Motor Motor Boats (Unit)			Jumlah Total
	Kecil Small	Sedang Middle	Besar Large	Jumlah	KM	MT	Jumlah	
(1)	(2)	(3)	(4)	(5)	(6)	(7)	(8)	(9)
Samalanga	45	-	-	45	102	10	112	157
Sp Mamplam	60	-	-	60	165	57	222	282
Pandrah	-	-	-	-	9	-	9	9
Jeunieb	20	-	-	20	103	-	103	123
Peulimbang	40	-	-	40	51	-	51	91
Peudada	25	-	-	25	204	-	204	229
Juli	-	-	-	-	-	-	-	-
Jeumpa	65	-	-	65	63	30	93	158
Kota Juang	-	-	-	-	-	-	-	-
Kuala	20	-	-	20	263	-	263	283
Jangka	26	-	-	26	247	-	247	273
Peusangan	-	-	-	-	-	-	-	-
Psg Selatan	-	-	-	-	-	-	-	-
Psg Siblah Krueng	-	-	-	-	-	-	-	-
Makmur	-	-	-	-	-	-	-	-
Gandapura	45	-	-	45	78	-	78	123
Kutablang	-	-	-	-	-	-	-	-
<b>Bireuen</b>	<b>346</b>	<b>-</b>	<b>-</b>	<b>346</b>	<b>1 285</b>	<b>97</b>	<b>1 382</b>	<b>1 728</b>

Sumber/Source: Dinas Ketahanan Pangan dan Perikanan Kabupaten Bireuen / Food Security and Fisheries Office of Bireuen Regency

**Tabel** 5.5.7 **Jumlah Usaha Pembenihan Udang (Hatcherry) di Kabupaten Bireuen, 2019**  
**Table** 5.5.7 **Number of Hatcherry in Bireuen Regency, 2019**

Kecamatan Subdistrict	Jumlah Total			
	Besar Large (Unit)	Sedang Middle (Unit)	Rumah Tangga Household (Unit)	Tenaga Kerja Labour (Orang)
(1)	(2)	(3)	(4)	(5)
Samalanga	-	-	-	-
Sp Mamplam	-	-	-	-
Pandrah	-	-	-	-
Jeunieb	-	-	-	-
Peulimbang	-	-	9	23
Peudada	-	-	-	-
Juli	-	-	-	-
Jeumpa	-	-	-	-
Kota Juang	-	-	-	-
Kuala	3	2	3	66
Jangka	-	-	3	8
Peusangan	-	-	-	-
Psg Selatan	-	-	-	-
Psg Siblah Krueng	-	-	-	-
Makmur	-	-	-	-
Gandapura	-	-	-	-
Kutablang	-	-	-	-
<b>Bireuen</b>	<b>3</b>	<b>2</b>	<b>15</b>	<b>97</b>

Sumber/Source: Dinas Ketahanan Pangan dan Perikanan Kabupaten Bireuen / Food Security and Fisheries Office of Bireuen Regency

**Tabel**  
**Table 5.5.8****Luas Areal Tambak dan Jumlah Petani Tambak di  
Kabupaten Bireuen, 2019**  
*Area size of Brackish Water Pond and the Number of Farmer  
in Bireuen Regency, 2019*

Kecamatan Subdistrict	Tambak Brackish Water Pond (Ha)	Petani Tambak (Orang) Farmer (Person)		
		Tetap Fixed	Sambilan Temporary	Jumlah Total
(1)	(2)	(3)	(4)	(5)
Samalanga	326,43	248	17	265
Sp Mamplam	640,40	525	55	580
Pandrah	197,00	262	3	265
Jeunieb	232,00	200	11	211
Peulimbang	147,50	139	3	142
Peudada	275,10	335	25	360
Juli	-	-	-	-
Jeumpa	127,10	132	2	134
Kota Juang	-	-	-	-
Kuala	500,40	330	14	344
Jangka	1 439,60	1 660	55	1 715
Peusangan	410,00	299	6	305
Psg Selatan	-	-	-	-
Psg Siblah Krueng	-	-	-	-
Makmur	-	-	-	-
Gandapura	648,63	533	5	538
Kutablang	1,44	2	-	2
<b>Bireuen</b>	<b>4 945,60</b>	<b>4 665</b>	<b>196</b>	<b>4 861</b>

Sumber/Source: Dinas Ketahanan Pangan dan Perikanan Kabupaten Bireuen / Food Security and Fisheries Office of Bireuen Regency

**Tabel 5.5.9** Luas Kolam, Jumlah Produksi dan Jumlah Petani Budidaya Kolam Air Tenang di Kabupaten Bireuen, 2019  
**Area Size of Fresh Water Pond, Production and Number of Fresh Water Pond Culture Farmer in Bireuen Regency, 2019**

Kecamatan Subdistrict	Teknologi Budidaya Kolam Air Tenang Technology of Fresh water Pond Culture		
	Luas Kolam Area Size (Ha)	Jumlah Produksi Production (Ton)	Jumlah Petani (Orang) Number of Farmer (Person)
(1)	(2)	(3)	(4)
Samalanga	10,35	31,97	18,00
Sp Mamplam	7,50	23,17	37,00
Pandrah	11,00	33,98	52,00
Jeunieb	6,00	18,54	28,00
Peulimbang	4,80	14,83	19,00
Peudada	6,50	20,80	32,00
Juli	9,00	27,80	43,00
Jeumpa	7,50	23,17	37,00
Kota Juang	8,80	27,19	42,00
Kuala	8,70	26,88	40,00
Jangka	7,30	-	35,00
Peusangan	16,00	22,55	76,00
Psg Selatan	13,00	49,43	62,00
Psg Siblah Krueng	7,00	21,63	33,00
Makmur	8,25	25,49	37,00
Gandapura	8,80	27,19	38,00
Kutablang	9,50	29,35	45,00
<b>Bireuen</b>	<b>150,00</b>	<b>423,97</b>	<b>674,00</b>

Sumber/Source: Dinas Ketahanan Pangan dan Perikanan Kabupaten Bireuen / Food Security and Fisheries Office of Bireuen Regency

# 06

## INDUSTRI DAN ENERGI INDUSTRY AND ENERGY

### JUMLAH PELANGGAN BERDASARKAN UNIT ADMINISTRASI

Rayon Samalanga : 27.251  
Rayon Bireuen : 47.886  
Rayon Mtg.Glp II : 25.324  
Rayon Gandapura: 29.283



### PENGGUNA PLN



129.744 Jumlah Pengguna Listrik yang ada di Kabupaten Bireuen tahun 2019

### DAYA

128.966.105 Va Jumlah Daya Yang Ada Di PLN Kabupaten Bireuen Tahun 2019




### PENGGUNAAN KWH



19.276.348 KWh, Jumlah KWh terjual setiap bulan di Kabupaten Bireuen.

### NILAI PENJUALAN

Rp. 17.442.302.629 pendapatan penjualan persetiap bulan di PLN Kabupaten Bireuen





**PENJELASAN TEKNIS**

1. Pelanggan adalah individu atau kelompok, baik rumah tangga, perusahaan atau institusi non profit yang membeli air bersih dari perusahaan air bersih.
2. Air disalurkan adalah volume air bersih dari perusahaan air bersih
3. Industri manufaktur adalah suatu kegiatan ekonomi yang melakukan kegiatan mengubah suatu barang dasar secara mekanis, kimia, atau dengan tangan sehingga menjadi barang jadi/setengah jadi, dan atau barang yang kurang nilainya menjadi barang yang lebih tinggi nilainya, dan sifatnya lebih dekat kepada pemakai akhir. Termasuk dalam kegiatan ini adalah jasa industri dan pekerjaan perakitan.
4. Jasa industri adalah kegiatan industri yang melayani keperluan pihak lain. Pada kegiatan ini bahan baku disediakan oleh pihak lain sedangkan pihak pengolah hanya melakukan pengolahannya dengan mendapat imbalan sebagai balas jasa (upah maklon).
5. Perusahaan atau usaha industri adalah suatu unit (kesatuan) usaha yang melakukan kegiatan ekonomi, bertujuan menghasilkan barang atau jasa,

**TECHNICAL NOTES**

1. *Customers are individuals or groups, whether household, company or non-profit institutions that buy water supply from water supply establishment.*
2. *Distributed water is the volume of water supply from water supply establishment.*
3. *Manufacturing industry is defined as an economic activity processing basic goods mechanically, chemicals or manually into final or intermediate goods. It is also defined as processing of lower value goods into higher value goods as final or intermediate products. The activities also include services for manufacturing and assembling.*
4. *Services for manufacturing is defined as a manufacturing activity which serving other manufacturing establishments. In this case, raw materials are supplied by others while the workers are paid as a compensation for processing raw materials.*
5. *A manufacturing establishment is defined as a production unit engaged in economic activity, producing goods or services, located in a building or in a certain location,*

terletak pada suatu bangunan atau lokasi tertentu, dan mempunyai catatan administrasi tersendiri mengenai produksi dan struktur biaya serta ada seorang atau lebih yang bertanggung jawab atas usaha tersebut.

6. Industri manufaktur dikelompokkan ke dalam empat golongan berdasarkan banyaknya pekerja, yaitu: industri besar (100 orang pekerja atau lebih), industri sedang/menengah (20–99 orang pekerja), industri kecil (5–19 orang pekerja), dan industri mikro (1–4 orang pekerja).

*keeping a business record concerning the production and cost structure, and having a person or more that are responsible to those activities.*

6. *Manufacturing industries are categorized into four groups, based on the number of employees: large scale manufacturing (100 employees or more), medium scale manufacturing (20–99 employees), small scale manufacturing (5–19 employees), and micro industry (1–4 employees).*

<https://bireuenkab.go.id>



**ULASAN****DESCRIPTION****Energi**

Pada energi ini akan dibahas terkait sumber daya air dan energi listrik di Kabupaten Bireuen pada tahun 2019. Jika dibandingkan dengan data tahun 2018, jumlah pelanggan Air Minum PDAM mengalami kenaikan 10,72 persen hingga mencapai 23.195 pelanggan. Jumlah Pelanggan terbesar berasal dari kategori Rumah Tangga dengan persentase sebesar 88 persen yaitu mencapai 20.544 pelanggan aktif.

Jumlah terbesar air yang disalurkan oleh PDAM terdapat di bulan Agustus sebesar 430.449 m<sup>3</sup> dengan jumlah penyaluran air terbesar selama setahun ke pelanggan dengan kategori Rumah Tangga dan Instansi Pemerintah.

Untuk energi listrik yang dihasilkan oleh PLN pada tahun 2019 jika dibandingkan dengan tahun 2018 secara nilai riil mengalami perluasan jaringan dengan penambahan jumlah travo sebesar 171 buah dan pertumbuhan luasannya sebesar 12 persen atau sebesar 116,84 JTM.

Sementara itu jumlah pelanggan listrik terbesar terdapat pada Rayon Bireuen dengan persentase 36,9 persen di tahun 2019.

**Energy**

*The following sections will discuss energy terkait water resources and electric energy in Bireuen regency on year 2019. Compared with the data in 2018, the number of customers of PDAM has increased by 10,72 percent to reach 23.195 customers. The number of customers with category Household have 88 percent, or reach 20.544 active customers.*

*The largest amount of water supplied by public water utilities are in August amounted to 430.449 m<sup>3</sup> with the largest number of water distribution for one year to customers by category of Household and Government Institutions.*

*For the electrical energy generated by PLN in 2019 compared to 2018 in real value has expanded the network by increasing the number of transformer by 171 unit and the expansion growth is 12 percent or 116,84 JTM.*

*The largest number of electricity customers contained in Bireuen Branch with the percentage of 36,9 percent in 2019.*

## Industri

Jumlah Unit Usaha Industri Kecil Formal dan Non Formal di Kabupaten Bireuen pada tahun 2019 sejumlah 3.535 unit usaha yang terdiri dari 3.111 unit usaha Non Formal dan 424 unit Usaha Formal.

Pada Tahun 2019 jumlah unit usaha Formal terbesar terdapat di Kecamatan Kota Juang yang merupakan Kecamatan dimana Ibu Kota Kabupaten Bireuen terletak, sementara itu untuk unit usaha Non Formal terbesar terletak di Kecamatan Jangka yang memiliki karakteristik usaha pertanian, perikanan dan industri.

Jenis Industri Makanan, Minuman dan Tembakau memiliki persentase kontribusi terbesar dalam penyerapan tenaga kerja dengan persentase sebesar 43,97 persen. Sebanyak 54 persen dari jumlah unit usaha di Kabupaten Bireuen bergerak pada jenis industri tersebut. Sedangkan Industri Kayu dan Hasil Hutan memiliki persentase kontribusi terbesar dalam perolehan omset industri dengan persentase sebesar 35,62 persen.

## Industry

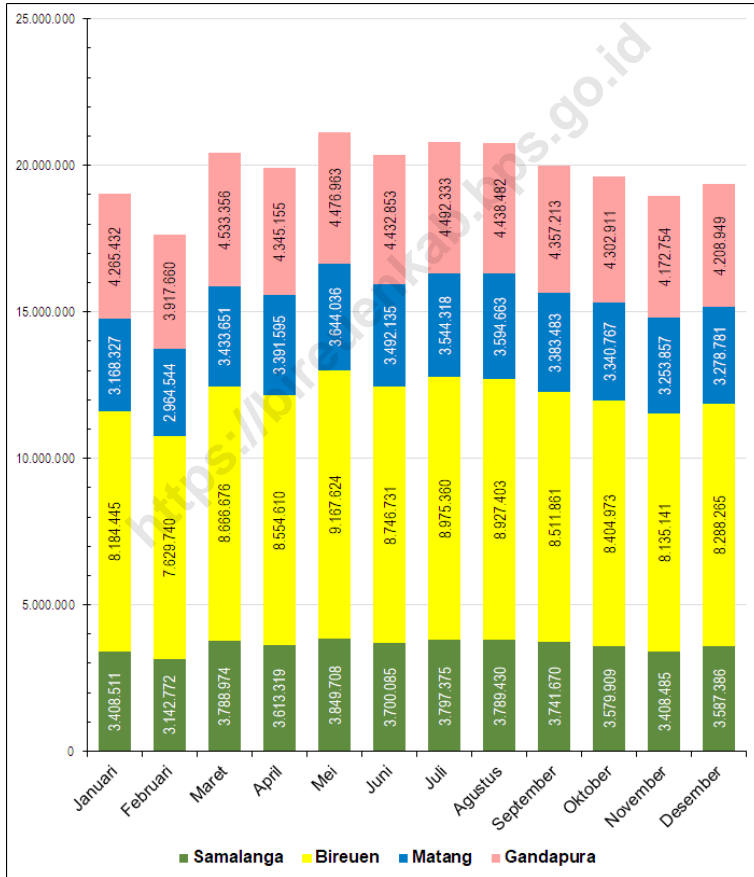
*The number of Formal and Non Formal Small Industrial Business Units in Bireuen Regency in 2019 was 3,458 business units consisting of 3,055 Non Formal business units and 403 Formal Business units.*

*In 2019, The largest number of business units Formal located in Kota Juang Subdistrict which is a sub-district of Bireuen regency capital is located, while that for Non Formal largest business unit located in Jangka Subdistrict which has the characteristics of agriculture, fisheries and industry.*

*Type Industry Food, Beverages and Tobacco have the largest contribution percentage in employment with a percentage of 43,97 percent. As many as 54 percent of the total business units in Bireuen Regency are engaged in this type of industry. While the Timber Industry and Forest Products have the largest contribution percentage in the acquisition of industrial turnover with a percentage of 35,62 percent.*

**Gambar** 6.1  
**Figures**

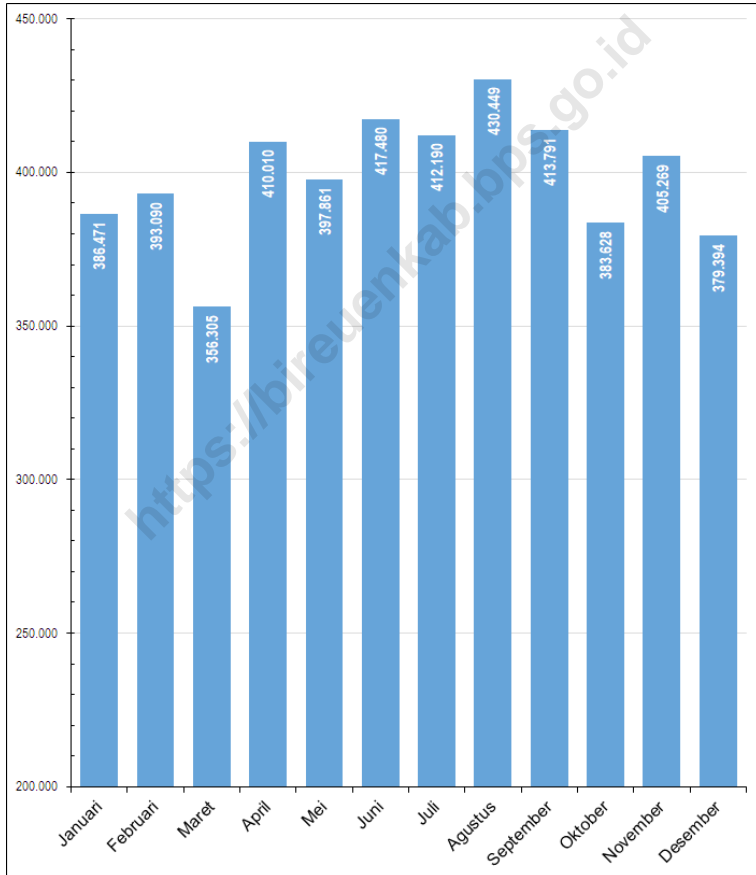
**Jumlah Penyaluran Listrik PLN Berdasarkan Rayon dan Bulan di Kabupaten Bireuen (KWh), 2019**  
**Number of Distribution Electricity of PLN by Rayon and Month in Bireuen Regency (KWh), 2019**



Sumber/Source : PLN Bireuen/PLN of Bireuen

**Gambar** 6.2  
**Figures**

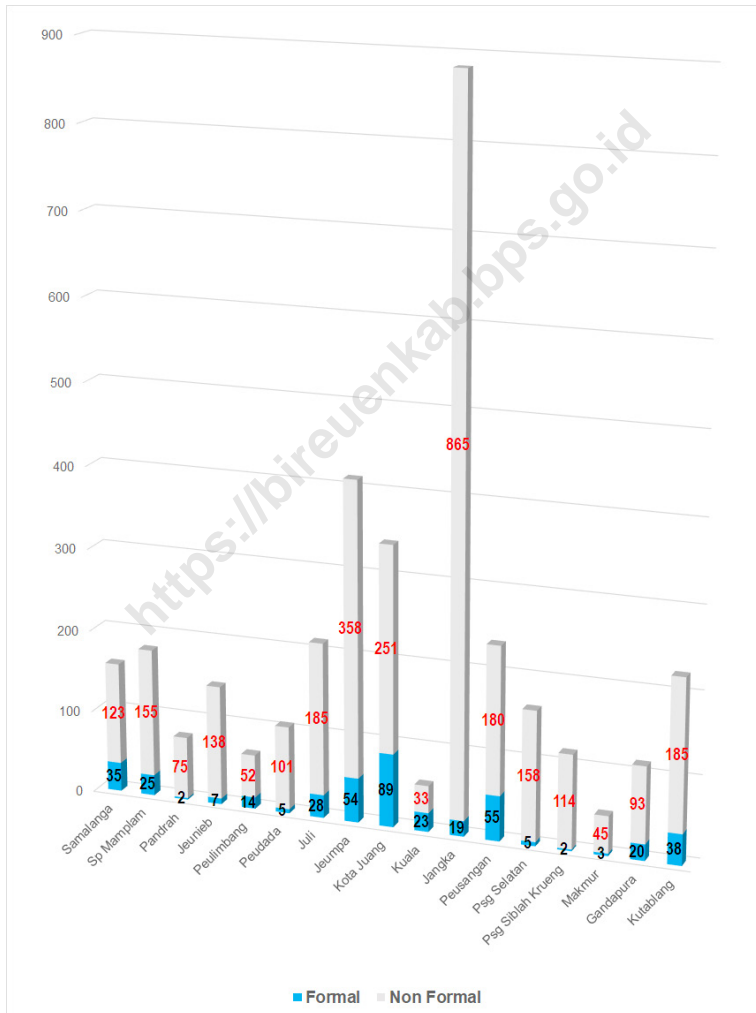
**Banyaknya Air Minum yang Disalurkan/Didistribusikan ke Pelanggan Menurut Bulan, 2019**  
**Number of Water Distributed to Customer by Month, 2019**



Sumber/Source : PDAM Krueng Peusangan Kabupaten Bireuen / PDAM of Krueng Peusangan of Bireuen District

**Gambar** 6.3  
**Figures**

**Jumlah Unit Usaha Industri Kecil Formal dan Non Formal di Kabupaten Bireuen, 2019**  
**Number of Formal and Non Formal of Small Manufacturing in Bireuen Regency, 2019**



Sumber/Source : Dinas Tenaga Kerja, Transmigrasi, dan Perindustrian Kabupaten Bireuen / *Employment, Transmigration and Industrial Office of Bireuen Regency*

<https://bireuenkab.bps.go.id>

## 6.1 ENERGI ENERGY

**Tabel** 6.1.1 **Daya Terpasang, Produksi, dan Distribusi Listrik PT. PLN (Persero) pada Cabang/Ranting PLN di Kabupaten Bireuen, 2019**  
*Installed Electricity Power, Production, and Distribution of PT. PLN (Persero) at PLN Branch in Bireuen Regency, 2019*

Ranting	Daya Terpasang Installed Electricity Power (KW)	Produksi Listrik Electricity Production (KWh)	Listrik Terjual Electricity Sold (KWh)	Dipakai Sendiri Own Used (KWh)	Susut/Hilang Shrinkage/Lost (KWh)
(1)	(2)	(3)	(4)	(5)	(6)
Ranting Samalanga	20,226,240	48,196,352	43,407,624	585,286	4,154,526
Ranting Bireuen	39,879,120	113,347,231	102,192,829	848,094	11,181,883
Ranting Matang Geulumpang Dua	23,622,500	57,093,670	40,490,157	530,307	4,003,530
Ranting Gandapura	24,193,524	55,339,044	51,944,061	363,562	3,318,648

Sumber/Source: PLN Bireuen/PLN of Bireuen

**Tabel**  
**Table 6.1.2****Jumlah Pelanggan Listrik Menurut Kecamatan di  
Kabupaten Bireuen, 2019**  
**Number of Electricity Costumers by Subdistrict in Bireuen  
Regency, 2019**

<b>Kecamatan Subdistrict</b>	<b>Ranting</b>	<b>2019</b>
(1)	(2)	(3)
Samalanga	Samalanga	8724
Sp Mamplam		6778
Pandrah		2145
Jeunieb		6352
Peulimbang		3252
Peudada		6603
Juli	Bireuen	9001
Jeumpa		9247
Kota Juang		16086
Kuala		5129
Peusangan		1820
Peusangan		14644
Peusangan Selatan	Matang Glp Dua	3816
Jangka		6864
Jangka	Gandapura	776
Peusangan Siblah Krueng		3176
Makmur		3670
Gandapura		7228
Kuta Blang		4454

Sumber/Source: PLN Bireuen/PLN of Bireuen



**Tabel**  
**Table 6.1.3****Jumlah Pelanggan dan Air yang Disalurkan Menurut Kecamatan di Kabupaten Bireuen, 2019**  
**Number of Customers and Distributed Water by Subdistrict, in Bireuen Regency, 2019**

<b>Kecamatan Subdistrict</b>	<b>Pelanggan Number of Customers</b>	<b>Air Disalurkan Distributed Water (m<sup>3</sup>)</b>	<b>Nilai Value (Rp)</b>
(1)	(2)	(3)	(4)
Samalanga	2 792	416 373	1354170790
Sp Mamplam	751	112 815	355953090
Pandrah	723	192 402	627423670
Jeunieb	3 114	501 761	1701721550
Peulimbang	498	82 870	265258210
Peudada	1 607	294 009	944404430
Juli	1 076	419 726	1160835950
Jeumpa	1 272	312 129	1200494940
Kota Juang	1 556	895 266	2618275010
Kuala	1 495	285 302	917318680
Jangka	4 560	498 359	1587596770
Peusangan	2 111	470 282	1500535020
Psg Selatan	-	-	-
Psg Siblah Krueng	201	29 142	91585540
Makmur	-	-	-
Gandapura	860	107 557	397146270
Kutablang	579	167 945	602825960
<b>Bireuen</b>	<b>23 195</b>	<b>4 785 938</b>	<b>15325 545 880</b>

Sumber/Source: PDAM Krueng Peusangan Kabupaten Bireuen / PDAM of Krueng Peusangan of Bireuen District

**Tabel 6.1.4** Jumlah Jaringan Listrik Pada PLN Cabang Bireuen, 2019  
**Table** Number of Electrical Circuitry at PLN Sub Branch of Bireuen, 2019

UNIT ADMINISTRASI <i>Administration Unit</i>	Data Jaringan / Circuitry Data				
	Panjang (KMS) <i>Length</i>			Trafo	
	JTM	SKTM	SKTR	Buah	KVA
(1)	(2)	(3)	(4)	(5)	(6)
Rayon Samalanga <i>Sub Branch of Samalanga</i>	327.38	2.03	414.10	264	18 495
Rayon Bireuen <i>Sub Branch of Bireuen</i>	286.31	27.52	360.19	458	20 745
Rayon Matang Glp Dua <i>Sub Branch of Matang Glp Dua</i>	178.00	23.65	596.00	228	15 870
Rayon Gandapura <i>Sub Branch of Gandapura</i>	318.94	6.59	-	269	25 086
<b>Jumlah / Total</b>	<b>1,110.63</b>	<b>59.79</b>	<b>1 370.29</b>	<b>1 219</b>	<b>80 196</b>
2018	993.79	85	1 662.79	1,048	77 486
2017	911.48	54	1 439.29	973	75 582
2016	925.80	50.37	1 427.49	902	66 686

Lanjutan Tabel/*Continued Table* 6.1.4

UNIT ADMINISTRASI <i>Administration Unit</i>	Jumlah Pelanggan <i>Number of Customer</i>	Omzet		
		Daya (VA) <i>Power</i>	KWH (Jual/ Bulan) <i>KWH Sold per Month</i>	Penjualan per Bulan <i>Selling per Month</i>
(1)	(7)	(8)	(9)	(10)
Rayon Samalanga <i>Sub Branch of Samalanga</i>	27 251	25 282 800	3 617 302	2 858 139 924
Rayon Bireuen <i>Sub Branch of Bireuen</i>	47 886	49 848 900	8 288 265	7 889 681 008
Rayon Mtg. Matang Glp Dua <i>Sub Branch of Matang Glp Dua</i>	25 324	23 622 500	3 270 781	2 794 481 697
Rayon Gandapura <i>Sub Branch of Gandapura</i>	29 371	30 241 905	4 100 000	3 900 000 000
<b>Jumlah / Total</b>	<b>129 832</b>	<b>128 996 105</b>	<b>19 276 348</b>	<b>17442 302 629</b>
2018	125 313	126 105 155	18 674 384	17 258 490 384
2017	119 489	112 950 647	18 039 691	16 327 274 568
2016	114 828	108 413 655	17 275 233	14 022 541 005

Sumber/*Source*: PLN Bireuen/*PLN of Bireuen*

**Tabel 6.1.5** **Penyaluran Listrik PLN Rayon Samalanga Berdasarkan Bulan di Kabupaten Bireuen, 2019**  
***Distribution Electricity of Samalanga's Sub Branch by Month in Bireuen Regency, 2019***

<b>Bulan</b> <b>Month</b>	<b>Jumlah KWH</b> <b>Mount of KWH</b>	<b>Nilai (Rp)</b> <b>Value (Rp)</b>
(1)	(2)	(3)
Januari	3 408 511	2 693 895 488
Februari	3 142 772	2 501 944 481
Maret	3 788 974	3 021 383 728
April	3 613 319	2 871 530 336
Mei	3 849 708	2 989 536 367
Juni	3 700 085	2 881 183 212
Juli	3 797 375	2 973 659 201
Agustus	3 789 430	2 992 058 934
September	3 741 670	3 029 171 417
Oktober	3 579 909	2 831 207 339
November	3 408 485	2 682 938 599
Desember	3 587 386	2 829 169 986
<b>Jumlah / Total</b>	<b>43 407 624</b>	<b>34 297 679 088</b>

Sumber/Source: PLN Rayon Samalanga / Sub Branch PLN of Samalanga

**Tabel**  
**Table** 6.1.6**Penyaluran Listrik PLN Rayon Bireuen Berdasarkan Bulan  
di Kabupaten Bireuen, 2019**  
*Distribution Electricity of Bireuen's Sub Branch by Month in  
Bireuen Regency, 2019*

<b>Bulan</b> <b>Month</b>	<b>Jumlah KWH</b> <b>Mount of KWH</b>	<b>Nilai (Rp)</b> <b>Value (Rp)</b>
(1)	(2)	(3)
Januari	8 184 445	7 913 000 088
Februari	7 629 740	7 436 309 599
Maret	8 666 676	8 385 853 708
April	8 554 610	8 266 771 689
Mei	9 167 624	8 685 837 273
Juni	8 746 731	8 386 084 442
Juli	8 975 360	8 629 273 468
Agustus	8 927 403	8 532 755 291
September	8 511 861	8 158 891 449
Oktober	8 404 973	7 993 927 326
November	8 135 141	7 744 821 261
Desember	8 288 265	7 889 681 008
<b>Jumlah / Total</b>	<b>102 192 829</b>	<b>98 023 206 602</b>

Sumber/Source: PLN Rayon Bireuen / Sub Branch PLN of Bireuen

**Tabel**  
**Table** 6.1.7**Penyaluran Listrik PLN Rayon Matang GIp Dua  
Berdasarkan Bulan di Kabupaten Bireuen, 2019**  
*Distribution Electricity of Matang GIp Dua's Sub Branch by  
Month in Bireuen Regency, 2019*

<b>Bulan</b> <b>Month</b>	<b>Jumlah KWH</b> <b>Mount of KWH</b>	<b>Nilai (Rp)</b> <b>Value (Rp)</b>
(1)	(2)	(3)
Januari	3 168 327	2 713 175 317
Februari	2 964 544	2 556 621 595
Maret	3 433 651	2 961 741 498
April	3 391 595	2 925 723 771
Mei	3 644 036	3 113 056 047
Juni	3 492 135	2 996 446 465
Juli	3 544 318	3 039 759 605
Agustus	3 594 663	3 085 171 484
September	3 383 483	2 902 878 025
Oktober	3 340 767	2 853 885 609
November	3 253 857	2 787 979 141
Desember	3 278 781	2 794 481 697
<b>Jumlah / Total</b>	<b>40 490 157</b>	<b>34 730 920 254</b>

Sumber/Source: PLN Rayon Matang GIp Dua / Sub Branch PLN of Matang GIp Dua

**Tabel**  
**Table** 6.1.8**Penyaluran Listrik PLN Rayon Gandapura Berdasarkan Bulan di Kabupaten Bireuen, 2019**  
*Distribution Electricity of Gandapura's Sub Branch by Month in Bireuen Regency, 2019*

<b>Bulan</b> <b>Month</b>	<b>Jumlah KWH</b> <b>Mount of KWH</b>	<b>Nilai (Rp)</b> <b>Value (Rp)</b>
(1)	(2)	(3)
Januari	4 265 432	3 949 631 389
Februari	3 917 660	3 601 472 545
Maret	4 533 356	4 176 608 651
April	4 345 155	3 914 493 717
Mei	4 476 963	3 965 314 098
Juni	4 432 853	3 954 822 821
Juli	4 492 333	4 124 635 095
Agustus	4 438 482	4 034 872 490
September	4 357 213	4 046 557 614
Oktober	4 302 911	3 975 116 479
November	4 172 754	3 858 183 848
Desember	4 208 949	3 838 080 976
<b>Jumlah / Total</b>	<b>51 944 061</b>	<b>47439 789 723</b>

Sumber/Source: PLN Rayon Gandapura / Sub Branch PLN of Gandapura

**Tabel 6.1.9** Jumlah Sambungan Listrik Menurut Kategori Pelanggan PLN Rayon Samalanga di Kabupaten Bireuen, 2019  
*Number of Electricity by Customers Category of Samalanga's Sub Branch in Bireuen Regency, 2019*

Kategori Pelanggan <i>Type of Customers</i>	Jumlah Pelanggan <i>Customer</i>	Jumlah KWH <i>Mount of KWH</i>	Nilai (Rp) <i>Value (Rp)</i>
(1)	(2)	(3)	(4)
Rumah Tangga	23 274	...	...
Badan Sosial dan Sarana Umum	962	...	...
Niaga Kecil	2 489	...	...
Niaga Besar	131	...	...
Industri	227	...	...
Instansi Pemerintah	168	...	...
<b>Jumlah / Total</b>	<b>27 251</b>	...	...

Sumber/Source: PLN Rayon Samalanga / Sub Branch PLN of Samalanga



**Tabel**  
**Table** 6.1.10

**Jumlah Sambungan Listrik Menurut Kategori Pelanggan  
PLN Rayon Bireuen di Kabupaten Bireuen, 2019**  
*Number of Electricity by Customers Category of Bireuen's  
Sub Branch in Bireuen Regency, 2019*

<b>Kategori Pelanggan</b> <i>Type of Customers</i>	<b>Jumlah Pelanggan</b> <i>Customer</i>	<b>Jumlah KWH</b> <i>Mount of KWH</i>	<b>Nilai (Rp)</b> <i>Value (Rp)</i>
(1)	(2)	(3)	(4)
Rumah Tangga	40 654	60 896 928	52 327 766 389
Badan Sosial dan Sarana Umum	1 081	7 020 366	5 057 267 973
Niaga Kecil	4 678	5 964 113	9 025 896 888
Niaga Besar	750	13 741 557	13 330 334 105
Industri	398	6 862 906	7 514 896 055
Instansi Pemerintah	325	7 706 959	10 767 045 192
<b>Jumlah / Total</b>	<b>47 886</b>	<b>102 192 829</b>	<b>98 023 206 602</b>

Sumber/Source: PLN Rayon Bireuen / Sub Branch PLN of Bireuen

**Tabel**  
**Table** 6.1.11

**Jumlah Sambungan Listrik Menurut Kategori Pelanggan  
PLN Rayon Matang Glp Dua di Kabupaten Bireuen,  
2019**  
*Number of Electricity by Customers Category of Matang Glp  
Dua's Sub Branch in Bireuen Regency, 2019*

<b>Kategori Pelanggan</b> <i>Type of Customers</i>	<b>Jumlah Pelanggan</b> <i>Customer</i>	<b>Jumlah KWH</b> <i>Mount of KWH</i>	<b>Nilai (Rp)</b> <i>Value (Rp)</i>
(1)	(2)	(3)	(4)
Rumah Tangga	21 300	27 040 063	20 844 331 325
Badan Sosial dan Sarana Umum	642	2 782 145	2 088 265 095
Niaga Kecil	2 929	5 066 581	4 326 364 263
Niaga Besar	107	1,570,644	2,307,318,330
Industri	222	1 794 136	1 935 118 432
Instansi Pemerintah	124	2 236 588	3 229 522 809
<b>Jumlah / Total</b>	<b>25 324</b>	<b>40 490 157</b>	<b>34730 920 254</b>

Sumber/Source: PLN Rayon Matang Glp Dua / Sub Branch PLN of Matang Glp Dua

**Tabel**  
**Table** 6.1.12

**Jumlah Sambungan Listrik Menurut Kategori Pelanggan  
PLN Rayon Gandapura di Kabupaten Bireuen, 2019**  
**Number of Electricity by Customers Category of  
Gandapura's Sub Branch in Bireuen Regency, 2019**

<b>Kategori Pelanggan</b> <i>Type of Customers</i>	<b>Jumlah Pelanggan</b> <i>Customer</i>	<b>Jumlah KWH</b> <i>Mount of KWH</i>	<b>Nilai (Rp)</b> <i>Value (Rp)</i>
(1)	(2)	(3)	(4)
Rumah Tangga	25 519	27 098 140	18 245 715 079
Badan Sosial dan Sarana Umum	879	1 946 275	1 257 210 525
Niaga Kecil	2 447	6 325 418	6 871 786 433
Niaga Besar	-	-	-
Industri	269	12 880 868	15 752 097 459
Instansi Pemerintah	169	3 693 360	5 312 980 227
<b>Jumlah / Total</b>	<b>29 283</b>	<b>51 944 061</b>	<b>47 439 789 723</b>

Sumber/Source: PLN Rayon Gandapura / Sub Branch PLN of Gandapura

**Tabel** 6.1.13 **Jumlah Pelanggan Air Minum PDAM Tirta Krueng Peusangan Menurut Kategori Pelanggan, 2019**  
**Table** 6.1.13 **Number of Customer of PDAM Tirta Krueng Peusangan by Customer Category, 2019**

Kategori Pelanggan <i>Type of Customers</i>	Jumlah Pelanggan <i>Number of Customer</i>	
	Aktif <i>Active</i>	Non Aktif <i>Non Active</i>
(1)	(2)	(3)
Rumah Tangga <i>Household</i>	20 544	1 295
Niaga <i>Trading</i>	1 596	292
Sosial <i>Social</i>	441	58
Instansi Pemerintah <i>Government Institution</i>	477	66
Industri <i>Industry</i>	137	7
<b>Jumlah / Total</b>	<b>23 195</b>	<b>1 718</b>
Tahun 2018	20 950	1 724
Tahun 2017	18 709	1 677
Tahun 2016	17 214	1 644
Tahun 2015	15 231	1 598

Sumber/Source: PDAM Krueng Peusangan Kabupaten Bireuen / PDAM of Krueng Peusangan of Bireuen District

**Tabel 6.1.14** Banyaknya Air Minum Yang Disalurkan/Didistribusikan ke Pelanggan Menurut Bulan, 2019  
**Number of Water Distributed to Customer by Month, 2019**

<b>Bulan Operasi</b> <i>Month of Operation</i>	<b>Air Minum Yang Disalurkan (M<sup>3</sup>)</b> <i>Water Distributed</i>
(1)	(2)
Januari	386 471
Februari	393 090
Maret	356 305
April	410 010
Mei	397 861
Juni	417 480
Juli	412 190
Agustus	430 449
September	413 791
Oktober	383 628
November	405 269
Desember	379 394
<b>Jumlah / Total</b>	<b>4 785 938</b>
Tahun 2018	4 461 867
Tahun 2017	4 020 999
Tahun 2016	3 652 738
Tahun 2015	3 088 198

Sumber/Source: PDAM Krueng Peusangan Kabupaten Bireuen / PDAM of Krueng Peusangan of Bireuen District

**Tabel**  
**Table** 6.1.15**Banyaknya dan Nilai Air Minum yang Disalurkan Menurut Kategori Pelanggan, 2019**  
*The Quantity and Amount of Water Distributed During 2019*

Kategori Pelanggan <i>Type of Customers</i>	Air Minum yang Disalurkan <i>Water Distributed</i>	
	Banyaknya (M <sup>3</sup> ) <i>Quantity</i>	Nilai (Rp) <i>Amount</i>
	(1)	(3)
Rumah Tangga <i>Household</i>	3 477 304	11 394 558 540
Niaga <i>Trading</i>	333 203	1 288 012 530
Sosial <i>Social</i>	355 197	769 231 970
Instansi Pemerintah <i>Government Institution</i>	534 921	1 836 616 710
Industri <i>Industry</i>	85 313	37 126 130
<b>Jumlah / Total</b>	<b>4 785 938</b>	<b>15325 545 880</b>
Tahun 2018	4 461 867	14 231 833 470
Tahun 2017	4 020 999	12 876 669 000
Tahun 2016	3 652 738	11 724 975 500
Tahun 2015	3 088 198	10 054 353 000

Sumber/Source: PDAM Krueng Peusangan Kabupaten Bireuen / PDAM of Krueng Peusangan of Bireuen District

## 6.2 INDUSTRI INDUSTRY

**Tabel 6.2.1** Jumlah Unit Usaha Industri Kecil Formal dan Non Formal di Kabupaten Bireuen, 2019  
*Number of Formal and Non Formal of Small Manufacturing in Bireuen Regency, 2019*

Kecamatan Subdistrict (1)	Unit Usaha Unit	
	Formal (2)	Non Formal (3)
Samalanga	35	123
Sp Mamplam	25	155
Pandrah	2	75
Jeunieb	7	138
Peulimbang	14	52
Peudada	5	101
Juli	28	185
Jeumpa	54	358
Kota Juang	89	251
Kuala	23	33
Jangka	19	865
Peusangan	55	180
Psg Selatan	5	158
Psg Siblah Krueng	2	114
Makmur	3	45
Gandapura	20	93
Kutablang	38	185
<b>Jumlah / Total</b>	<b>424</b>	<b>3 111</b>
Tahun 2018	403	3 055

Sumber/Source: Dinas Tenaga Kerja, Transmigrasi, dan Perindustrian Kabupaten Bireuen / *Employment, Transmigration and Industrial Office of Bireuen Regency*

**Tabel**  
**Table** 6.2.2

**Jumlah Unit Usaha Industri Kecil Formal dan Non Formal di Kabupaten Bireuen Menurut Jenis Industri, Tenaga Kerja dan Total Omset, 2019**  
**Industrial Unit Total Small Business Formal and Non Formal in Bireuen Regency by Type of Industry, Labor and Total Turnover of The Year 2019**


Jenis Industri Subdistrict	Jumlah		
	Industri	Tenaga Kerja	Omset industri (Juta)
(1)	(2)	(3)	(4)
Makanan, Minuman dan Tembakau	1 267	2 076	41 080
Tekstil, Barang Kulit dan Alas Kaki	350	700	10 050
Kayu dan Hasil Hutan	394	136	52 000
Kertas dan Barang Cetakan	38	192	5 972
Pupuk, Kimia dan barang dari Karet	2	20	66
Semen dan barang Galian Bukan Logam	101	246	8 910
Logam Dasar besi dan baja	97	201	25 713
Alat Angkutan, Mesin dan Peralatan	-	-	-
Industri Es Batu/Es Balok/Es Kristal	5	28	937
Barang Lainnya	63	1 122	1 247
<b>Jumlah / Total</b>	<b>2 317</b>	<b>4 721</b>	<b>145 975</b>
Tahun 2018	2 305	4 654	122 107

Sumber/Source: Dinas Tenaga Kerja, Transmigrasi, dan Perindustrian Kabupaten Bireuen / *Employment, Transmigration and Industrial Office of Bireuen Regency*



# 07

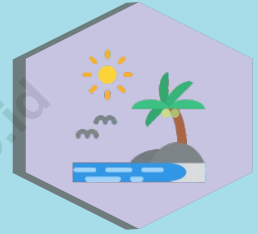
## PARIWISATA TOURISM



6 Restoran



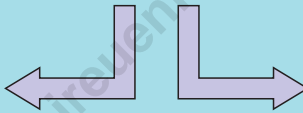
9 Hotel



51 Tempat Wisata



391 Kamar



633 Tempat Tidur




285 Lapangan  
Sepakbola



231 Lapangan  
Voli



100 Lapangan  
Bulutangkis



4 Lapangan  
Basket



5 Lapangan  
Tenis



**PENJELASAN TEKNIS****TECHNICAL NOTES**

1. Usaha penyediaan akomodasi adalah usaha yang menyediakan pelayanan penginapan yang dapat dilengkapi dengan pelayanan pariwisata lainnya. Usaha penyediaan akomodasi dapat berupa hotel, vila, pondok wisata, bumi perkemahan, persinggahan karavan, dan akomodasi lainnya yang digunakan untuk tujuan pariwisata.
  2. Hotel adalah penyediaan akomodasi secara harian berupa kamar-kamar di dalam satu bangunan yang dapat dilengkapi dengan jasa pelayanan makan dan minum, kegiatan hiburan dan atau fasilitas lainnya. Hotel terdiri dari hotel berbintang dan hotel non- bintang.
  3. Hotel bintang adalah usaha penyediaan jasa pelayanan penginapan, makan minum serta jasa lainnya bagi umum dengan menggunakan sebagian atau seluruh bangunan. Usaha ini dikelola secara komersial serta memenuhi ketentuan persyaratan sebagai hotel bintang (termasuk berlian) yang ditetapkan dalam surat keputusan instansi yang membinanya. Misalnya hotel bintang lima, hotel bintang empat dan seterusnya.
1. *The business of providing accommodation is a business that provides specialty services that can be equipped with other tourism services. It includes hotel, villa, cottage, camping, caravan stop, and other accommodation that are used for tourism purposes.*
  2. *Hotel is a daily supply of accommodation rooms within a building which can be equipped with eating and drinking services, entertainment activities and/or other facilities. Hotel consists of a classified hotel and a non-classified hotel.*
  3. *A star hotel is the business of providing an accommodation, eating and drinking as well as other services for the public by using a building or a part of a building. It is managed commercially and meets specified requirements as a star hotel (including diamonds) set forth in the decree of fostering agency. For example, five star hotel, four star hotel, and so on.*

4. Hotel non bintang/melati adalah usaha penyediaan akomodasi yang memenuhi ketentuan sebagai hotel melati yang ditetapkan dalam surat keputusan instansi yang membinanya. Termasuk motel. (KBLI 2009).
  5. Banyaknya Kamar adalah kamar yang siap untuk dijual pada saat pencacahan (tidak termasuk kamar pribadi, kamar penjaga malam, kamar pegawai hotel dan kamar yang sedang dalam perbaikan).
  6. Banyaknya Tempat Tidur adalah banyaknya tempat tidur yang tersedia dan siap pakai, tidak termasuk tempat tidur yang ada di gudang (persediaan untuk extra bed). Tempat tidur ukuran king size atau single dihitung satu tempat tidur. Jumlah tempat tidur yang tersedia dihitung dalam arti jumlah fisik tempat tidur.
4. *Non-star Hotel is a business of providing accommodation that meet the requirements as the budget hotels that set out in a decision letter. Including motels. (KBLI 2009).*
  5. *The number of rooms is the rooms are ready for sale in the enumeration date (not including the private room, the night watchman, servant rooms and rooms that are under construction).*
  6. *Number of Beds is the number of beds available and ready to use, not including the bed in the warehouse (inventory for extra bed). King-size bed or a single are calculated one bed. The number of beds available is calculated in terms of the number of physical bed.*

**ULASAN****DESCRIPTION****Pariwisata**

Pariwisata memiliki peran penting dalam mendorong pertumbuhan ekonomi secara berkelanjutan. Perkembangan pariwisata suatu daerah dapat mendorong subsektor lain seperti akomodasi, restoran dan rumah makan, serta industri.

Kabupaten Bireuen memiliki berbagai macam objek wisata, mulai dari pantai, sungai / krueng, air terjun, hingga wisata sejarah dan budaya seperti Makam Raja Jeumpa, Makam Tun Sri Lanang, dan Rumah Tgk Awe Geutah. Namun, wisata bahari masih menjad iwisata utama di Kabupaten Bireuen mengingat kabupaten ini berada di daerah pesisir dengan garis pantai sepanjang 80 km.

Perkembangan pariwisata tidak hanya didukung oleh alam dan budayanya, tetapi juga sarana akomodasi yang disediakan untuk wisatawan, baik berupa hotel maupun penginapan. Selain sarana akomodasi, terdapat juga fasilitas tambahan seperti restoran, rumah makan, fasilitas olahraga dan fasilitas lainnya yang dapat menarik minat wisatawan.

Kabupaten Bireuen memiliki 9 unit usaha akomodasi, yaitu Penginapan Djarwal, Hotel Meuligoe, Wisma Bireuen Jaya, Hotel Graha Buana, Hotel Purnama Jaya, Grand Hotel Blang Raya,

**Tourism**

*Tourism has an important role in encouraging sustainable economic growth. The development of a region's tourism may encourage other subsectors such as housing, restaurants, and industries.*

*Bireuen has many tourist attractions, ranging from beaches, rivers / krueng, waterfalls, to historical and cultural tours such as Makam Raja Jeumpa, Makam Tun Sri Lanang, dan Rumah Tgk Awe Geutah. However, marine tourism is still a major tourist attraction in Bireuen because this district is in coastal areas with a coastline of 80 km.*

*The development of tourism is not only supported by nature and culture, but also accommodation facilities provided for tourists, both in the form of hotels and inns. There are also additional facilities such as restaurants, sports facilities and other facilities that can attract tourists.*

*Bireuen has 9 accommodation units, namely Djarwal, Meuligoe Hotel, Wisma Bireuen Jaya, Graha Buana Hotel, Purnama Jaya Hotel, Grand Hotel Blang Raya, Fajar Inn, Luxury Hotel and*

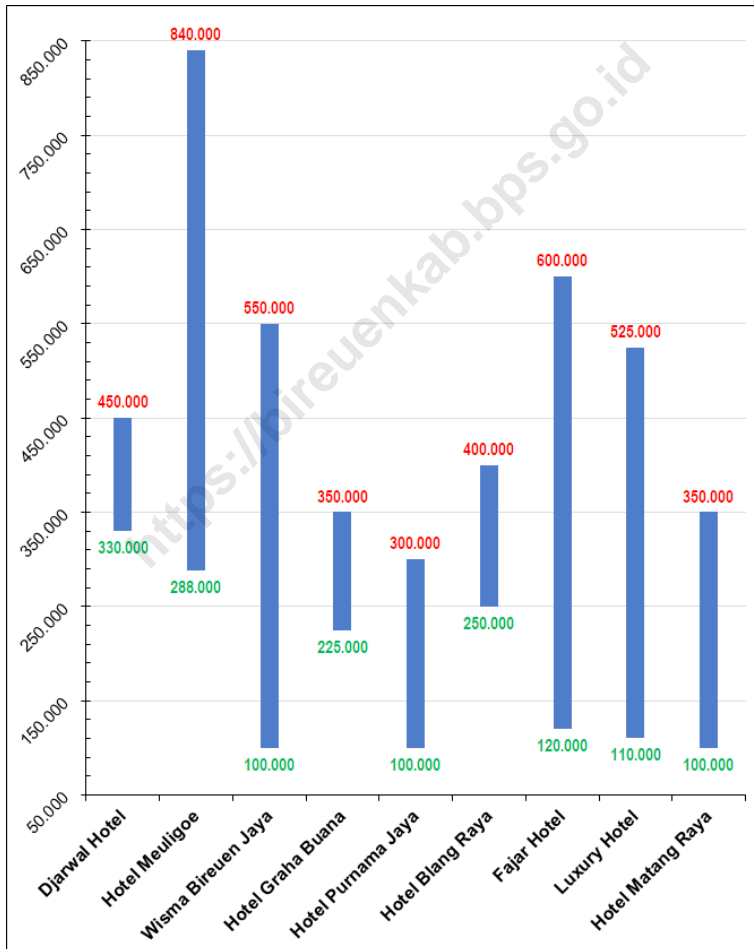
Losmen Fajar, Hotel Luxury dan Hotel Matang Raya. Besarnya tarif hotel/ penginapan sekitar Rp. 100.000,00 – Rp.840.000,00. Selain itu, pada tahun 2019 tercatat sebanyak 6 unit restoran/rumah makan di Kabupaten Bireuen. Sedangkan sarana olahraga yang terdapat di Kabupaten Bireuen terdiri dari 285 lapangan bola kaki, 231 lapangan volley, 100 lapangan bulu tangkis, 4 lapangan basket dan 5 lapangan tenis.

*Matang Raya Hotel. The amount of hotels/inns rates around Rp. 100.000,00 - Rp.840.000,00. In addition, there are 6 restaurants in 2019. Sports facilities are located in Bireuen consists of 285 units of a football field , 231 units of volleyball court, 100 units of badminton courts , 4 units of basketball courts and 5 units of tennis courts .*

<https://bireuenkab.bps.go.id>

**Gambar** 7.1  
**Figures**

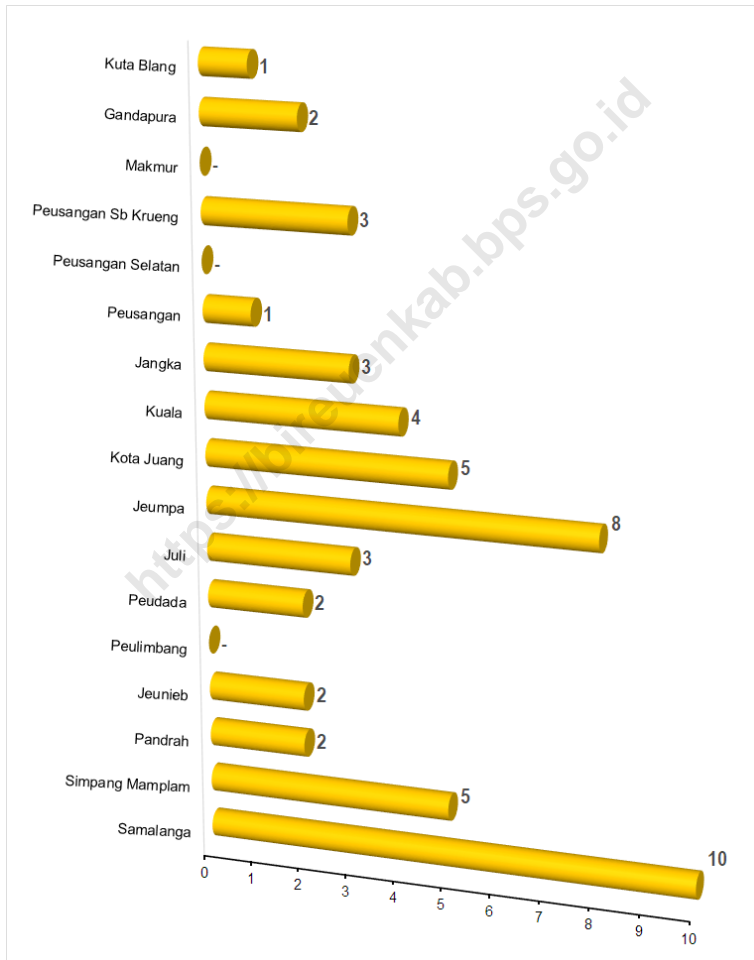
**Besarnya Tarif Hotel di Kabupaten Bireuen, 2019**  
**Rates of Hotel in Bireuen Regency, 2019**



Sumber/Source : Survei Perusahaan/Usaha Jasa Akomodasi / Survey of corporate or business accommodation services

**Gambar** 7.2  
**Figures**

**Banyaknya Tempat Wisata Menurut Kecamatan di Kabupaten Bireuen, 2019**  
**Number of Tourist Attraction by Subdistrict in Bireuen Regency, 2019**

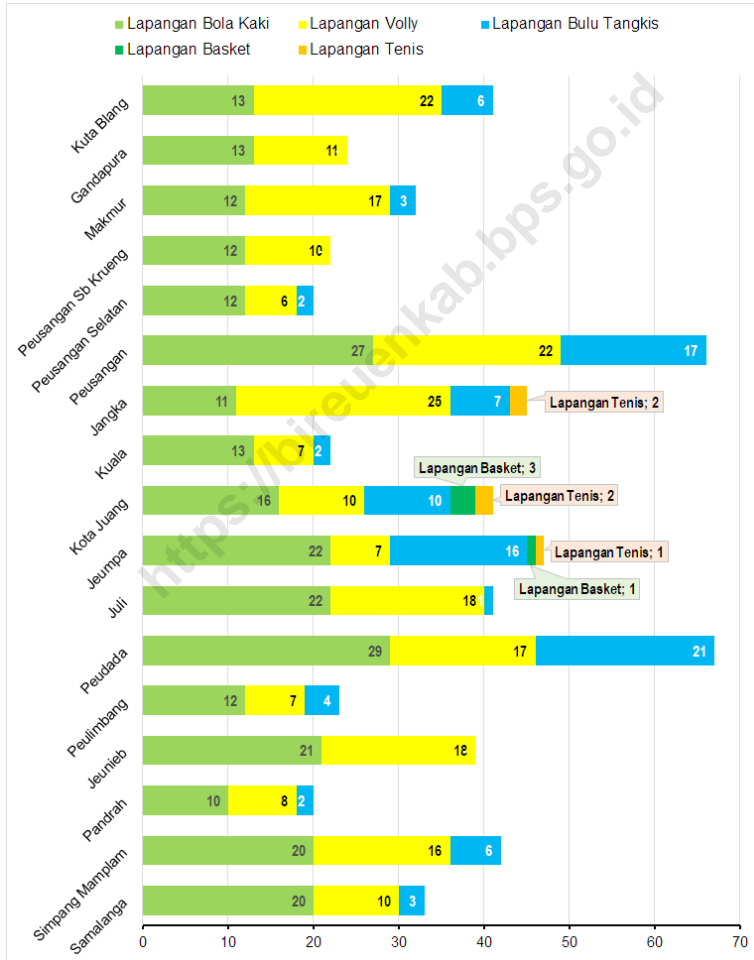


Sumber/Source : Dinas Pendidikan, Pemuda, dan Olahraga Kabupaten Bireuen / Office of Education, Youth and Sports of Bireuen Regency



**Gambar** 7.3  
**Figures**

**Banyaknya Sarana Olahraga yang Terdapat di Kabupaten Bireuen, 2019**  
**Number of Sport Facilities in Bireuen Regency, 2019**



Sumber/Source : Dinas Pendidikan, Pemuda, dan Olahraga Kabupaten Bireuen / Office of Education, Youth and Sports of Bireuen Regency

<https://bireuenkab.bps.go.id>

**Tabel**  
**Table** 7.1**Jumlah Rumah Makan/Restoran Menurut Kecamatan di Kabupaten Bireuen, 2016-2019**  
**Number of Restaurants by Subdistrict in Bireuen Regency, 2016-2019**

Kecamatan Subdistrict	2016	2017	2018	2019
(1)	(2)	(3)	(4)	(5)
Samalanga	-	1	-	-
Sp Mamplam	-	-	-	-
Pandrah	-	-	-	-
Jeunieb	-	-	-	-
Peulimbang	-	-	-	-
Peudada	1	-	-	-
Juli	-	-	-	-
Jeumpa	-	-	-	2
Kota Juang	2	3	6	2
Kuala	-	-	-	-
Jangka	-	-	-	-
Peusangan	-	1	1	2
Psg Selatan	-	-	-	-
Psg Siblah Krueng	-	-	-	-
Makmur	-	-	-	-
Gandapura	-	-	-	-
Kutablang	-	-	-	-
<b>Bireuen</b>	<b>3</b>	<b>5</b>	<b>7</b>	<b>6</b>

Sumber/Source: Dinas Penanaman Modal, Perdagangan, Koperasi dan UKM Kab. Bireuen / Office of Investment, Trade, Cooperatives and Small/Medium Enterprises of Bireuen Regency

**Tabel**  
**Table** 7.2**Jumlah Hotel dan Akomodasi Lainnya Menurut Klasifikasi  
di Kabupaten Bireuen, 2015-2019**  
**Number of Hotel and Other Accomodations by Classification  
in Bireuen Regency, 2015-2019**

Tahun Year	Hotel Hotels					Akomodasi Lainnya Other Accomodation
	Bintang 1 1 Star	Bintang 2 2 Star	Bintang 3 3 Star	Bintang 4 4 Star	Bintang 5 5 Star	
(1)	(2)	(3)	(4)	(5)	(6)	(7)
2015	-	-	-	-	-	8
2016	-	-	-	-	-	8
2017	-	-	-	-	-	8
2018	-	-	-	-	-	9
2019	-	-	-	-	-	9

Sumber/Source: Survei Perusahaan/Usaha Jasa Akomodasi / Survey of corporate or business accommodation services

**Tabel**  
**Table** 7.3**Banyaknya Kamar Tidur dan Tempat Tidur Hotel di  
Kabupaten Bireuen, 2019**  
*Number of Hotel Rooms and Beds in Bireuen Regency, 2019*

Nama Hotel/ Penginapan <i>Name of Hotel</i>	Alamat Hotel/Penginapan <i>Address of Hotel</i>	Banyaknya <i>Number of</i>	
		Kamar <i>Room</i>	Tempat Tidur <i>Bed</i>
(1)	(2)	(3)	(4)
Djarwal Hotel	Jl. Medan-Banda Aceh, Geulanggang Teungoh, Bireuen Telp. (0644) 323237	31	50
Hotel Meuligoe	Jl. Medan-Banda Aceh, Komplek Meuligoe Residence Bireuen Telp. (0644) 22111	49	62
Wisma Bireuen Jaya	Jl. Kol Mohd Ali Basyah No. 77 Bireuen Telp. (0644) 21263	75	115
Hotel Graha Buana	Jl. Laksamana Malahayati No. 12 Bireuen Telp. (0644) 324988	24	37
Hotel Purnama Jaya	Jl. Medan-Banda Aceh Geulanggang Baro, Cot Gapu, Bireuen Telp. (0644) 21130	49	91
Grand Hotel Blang Raya	Jl. Pendidikan No.1, Meunasah Blang Bireuen Telp. (0644) 22269	25	30
Fajar Hotel	Jl. H. Mayor Abdullah Yacob No. 5 Bireuen Telp. (0644) 21379-21481	81	155
Luxury Hotel	Jl. Banda Aceh- Medan, Meunasah Reulet	37	53
Hotel Matang Raya	Jl. Medan-Banda Aceh Matang Glumpang Dua Kec. Peusangan Bireuen	20	40

Sumber/Source: Survei Perusahaan/Usaha Jasa Akomodasi / *Survey of corporate or business accommodation services*

**Tabel**  
**Table** 7.4**Besarnya Tarif Hotel di Kabupaten Bireuen, 2019**  
**Rates of Hotel in Bireuen Regency, 2019**

Nama Hotel/ Penginapan <i>Name of Hotel</i>	Tarif <i>Rates</i>	
	Minimum	Maksimum
(1)	(2)	(3)
Djarwal Hotel	330 000	450 000
Hotel Meuligoe	288 000	840 000
Wisma Bireuen Jaya	100 000	550 000
Hotel Graha Buana	225 000	350 000
Hotel Purnama Jaya	100 000	300 000
Hotel Blang Raya	250 000	400 000
Fajar Hotel	120 000	600 000
Luxury Hotel	110 000	525 000
Hotel Matang Raya	100 000	350 000

Sumber/Source: Survei Perusahaan/Usaha Jasa Akomodasi / Survey of corporate or business accommodation services

**Tabel**  
**Table** 7.5

**Nama-Nama Tempat Wisata dan Jaraknya dari Ibu Kota Kecamatan dan dari Ibu Kota Kabupaten Bireuen, 2019**  
**Tourist Attraction and the Distance from Capital of Subdistrict and Capital of Regency, 2019**

	<b>Obyek Wisata</b> <i>Tourism Object</i>	<b>Lokasi</b> <i>Location</i>	<b>Jarak dari Ibukota Kecamatan</b> <i>Distance from Capital of Subdistrict</i>	<b>Jarak dari Ibukota Kabupaten</b> <i>Distance from Capital of Regency</i>
	(1)	(2)	(3)	(4)
<b>Samalanga</b>				
1	Makam Tun Sri Lanang	Desa Meunasah Lueng	1.3 KM	41.3 KM
2	Mesjid Kuno Samalanga dan Makam Ampoen chiek Samalanga	Desa Meunasah Lueng	1.3 KM	41.3 KM
3	Pemandian Batee iliek	Desa Batee iliek	4 KM	44 KM
4	Air Terjun Piramida	Desa Ulee Alue	2.5 KM	42.5 KM
5	Pantai Angkieng Barat	Desa Angkieng Barat	3 KM	43 KM
6	Pante Rheng	Desa Pantte Rheng	1 KM	41 KM
7	Makam Pocut di Tanjong	Namploh Blang Garang	1 KM	41 KM
8	Makam Pocut Meuligoe	Desa Meunasah Lueng	1.3 KM	41.3 KM
9	Makam Tgk. Kuta Glee	Desa Batee iliek	4 KM	44 KM
10	Pantai Tanjong Baroh	Desa Tanjong Baroh	2.1 km	42.1 km
<b>Simpang Mamplam</b>				
1	Pantai Reuleng Manyang	Desa Lhok Mane	4 KM	39 KM
2	Pantai Ulee Kareung	Desa Ulee Kareung	3.5 KM	38.5 KM
3	Syuhada Lapan	Blang Tambue - Cot Batee Geulungku	2.5 KM	37.5 KM
4	Pantai Peuneulot Baroh	Desa Peunelot Baroh	2 KM	37 KM
5	Air Terjun le Rhop	Desa le Rhop	4 KM	39 KM
<b>Pandrah</b>				
1	Air Terjun Ceuraceuk	Desa Blang Samagadeng	3.7 KM	33.7 KM
2	Tugu Syuhada Empat-empat	Desa Pandrah Kandeh	1 KM	31 KM
<b>Jeunieb</b>				
1	Irigasi Lhok Kulam	Desa Lhok Kulam	4 KM	29 KM
2	Syuhada Empat-empat	Desa Lheue Simpang	5.5 KM	30.5 KM

Lanjutan Tabel/Continued Table 7.5

Obyek Wisata Tourism Object		Lokasi Location	Jarak dari Ibukota Kecamatan Distance from Capital of Subdistrict	Jarak dari Ibukota Kabupaten Distance from Capital of Regency
(1)	(2)	(3)	(4)	(4)
<b>Peudada</b>				
1	Pantai Ujung Seukee	Desa Blang Kubu	2 KM	17 KM
2	Pantai Ujung Batee	Desa Blang Kubu	2 KM	17 KM
<b>Juli</b>				
1	Bendungan Teupin Mane	Desa Teupin Mane	5 KM	20 KM
2	Cot Panglima	Desa Krueng Simpo	10 KM	27 KM
3	Krueng Simpo	Desa Krueng Simpo	7 KM	19 KM
<b>Jeumpa</b>				
1	Bendungan Air Paya Geudeubang	Desa Blang Rhem	6 KM	9 KM
2	Kerambah Ikan Air Tawar Lhok Batee	Desa Seuneubok Lhoeng	7 KM	10 KM
3	Makam Meurendom Ratna	Desa Kuala Jeumpa	2 KM	5 KM
4	Makam Raja Jeumpa	Desa Blang Seupeng	2 KM	5 KM
5	Pante Cermen	Desa Alue Limeng	15 KM	18 KM
6	Pantai Kuala Jeumpa	Desa Kuala Jeumpa	2 KM	5 KM
7	Pemancingan Paya Jagat	Desa Cot Keutapang	1 KM	4 KM
8	Paya Alue Keumeuneng	Desa Blang Gandai	2.5 KM	5.5 KM
<b>Kota Juang</b>				
1	Pendopo Batee Kureng	Bandar Kota	200 M	3.2 KM
2	Tegu Perjuangan	Bandar Kota	200 M	3.2 KM
3	Pemancingan Gading Permai	Desa Cot Gapu	2 KM	5 KM
4	Paya Kareueng	Desa Paya Kareueng	2.5 KM	5.5 KM
5	Taman Celocia	Desa Buket Teukuh	2.5 KM	5.5 KM
<b>Peusangan</b>				
1	Bendungan Kapa	Desa Kapa, Kec. Pesangan	3.5 KM	13.5 KM



Lanjutan Tabel/*Continued Table 7.5*

Obyek Wisata <i>Tourism Object</i>		Lokasi <i>Location</i>	Jarak dari Ibukota Kecamatan <i>Distance from Capital of Subdistrict</i>	Jarak dari Ibukota Kabupaten <i>Distance from Capital of Regency</i>
(1)		(2)	(3)	(4)
<b>Kuala</b>				
1	Pantai Krueng Juli	Desa Krueng Juli Barat	2.5 KM	5.5 KM
2	Pantai Krueng Juli Timu	Desa Krueng Juli Timu	2.5 KM	5.5 KM
3	Pantai Kuala Raja	Desa Kuala Raja	3 KM	6 KM
4	Pantai Ujung Blang	Desa Ujung Blang	2.5 KM	5.5 KM
<b>Jangka</b>				
1	Makam Habib Bugak	Desa Bugak, Kec. Jangka	3 KM	21 KM
2	Pantai Kuala Jangka	Desa Jangka Mesjid	800 M	18.8 KM
3	Pantai Kuala Ceurape	Desa Kuala Ceurape	5 KM	23 KM
<b>Peusangan Siblah Krueng</b>				
1	Rumoh Tgk. Awe Geutah	Desa Awe Geutah Induk	5 KM	18 KM
2	Taman Bunga Blanh Ciri	Blang Ciri	4 KM	17 KM
3	Air Terjun Leubok Seutoi	Pante Karya	7 KM	20 KM
<b>Gandapura</b>				
1	Pantai Pangah	ie rhop	5 KM	37 KM
2	Pantai Lapang Timu	Desa Lapang Timu	4 KM	36 KM
<b>Kuta Blang</b>				
1	Paya Nie	Desa Paya Nie	2 KM	19 KM

Sumber/*Source*: Dinas Pendidikan, Pemuda, dan Olahraga Kabupaten Bireuen / *Office of Education, Youth and Sports of Bireuen Regency*

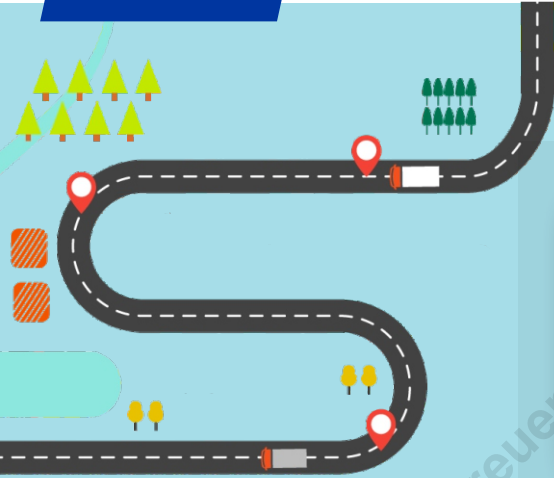
**Tabel**  
**Table** 7.6**Banyaknya Sarana Olahraga yang Terdapat di Kabupaten Bireuen, 2019**  
**Number of Sport Facilities in Bireuen Regency, 2019**

Kecamatan Subdistrict  (1)	Sarana Olahraga				
	Lapangan Bola Kaki  (2)	Lapangan Volly  (3)	Lapangan Bulu Tangkis  (4)	Lapangan Basket  (5)	Lapangan Tenis  (6)
Samalanga	20	10	3	-	-
Sp Mamplam	20	16	6	-	-
Pandrah	10	8	2	-	-
Jeunieb	21	18	-	-	-
Peulimbang	12	7	4	-	-
Peudada	29	17	21	-	-
Juli	22	18	1	-	-
Jeumpa	22	7	16	1	1
Kota Juang	16	10	10	3	2
Kuala	13	7	2	-	-
Jangka	11	25	7	-	2
Peusangan	27	22	17	-	-
Psg Selatan	12	6	2	-	-
Psg Siblah Krueng	12	10	-	-	-
Makmur	12	17	3	-	-
Gandapura	13	11	-	-	-
Kutablang	13	22	6	-	-
<b>Bireuen</b>	<b>285</b>	<b>231</b>	<b>100</b>	<b>4</b>	<b>5</b>

Sumber/Source: Dinas Pendidikan, Pemuda, dan Olahraga Kabupaten Bireuen / Office of Education, Youth and Sports of Bireuen Regency

# 08

## TRANSPORTASI DAN KOMUNIKASI TRANSPORTATION AND COMMUNICATION



### PANJANG JALAN MENURUT TINGKAT KEWENANGANNYA

Negara	105,8 km
Provinsi	2,8 km
Kabupaten	1207,67 km

55.331 Paket



Terima  
31.526

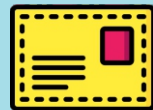


Kirim  
23.805



6 Kantor Pos  
di Kab. Bireuen

264.163 Surat



Terima  
166.632



Kirim  
97.531



**PENJELASAN TEKNIS**

1. Kendaraan bermotor adalah setiap kendaraan yang digerakkan oleh peralatan teknik yang ada pada kendaraan tersebut, biasanya digunakan untuk angkutan orang atau barang di atas jalan raya selain kendaraan yang berjalan di atas rel. Kendaraan bermotor yang dicatat adalah semua jenis kendaraan kecuali kendaraan bermotor TNI/Polri dan Korps Diplomatik.
2. Mobil penumpang adalah setiap kendaraan bermotor yang dilengkapi dengan tempat duduk untuk sebanyak-banyaknya delapan orang, tidak termasuk tempat duduk untuk pengemudi, baik dilengkapi atau tidak dilengkapi bagasi.
3. Mobil bis adalah setiap kendaraan bermotor yang dilengkapi dengan tempat duduk untuk lebih dari delapan orang, tidak termasuk tempat duduk untuk pengemudi, baik dilengkapi atau tidak dilengkapi bagasi.
4. Mobil truk adalah setiap kendaraan bermotor yang digunakan untuk angkutan barang, selain mobil penumpang, mobil bis dan kendaraan bermotor roda dua.

**TECHNICAL NOTES**

1. *Motor vehicles are any kind of vehicles motorized by machine set up in those vehicles, they are usually used for transporting peoples or goods on roads except vehicles moving along a railway line. The data cover all kinds of motor vehicles except those belong to Indonesia Army Force Indonesian State Police and Diplomatic Corps.*
2. *Passenger cars are any motor vehicles with no more than eight seats, excluding seat for driver, it can be with or without hoot.*
3. *Buses are large passenger cars having seats for more than eight passengers, excluding seat for driver, it can be with or without hoot.*
4. *Trucks are any motor vehicles used to transport goods excluding passenger cars, buses, and motorcycles.*

5. Kantor Pos adalah tempat pemberi pelayanan komunikasi tertulis dan atau surat elektronik, layanan paket, layanan logistik, layanan transaksi keuangan, dan layanan keagenan pos untuk kepentingan umum. Rumah pos berfungsi sama seperti kantor pos dan kantor pos pembantu, bedanya rumah pos biasanya terletak di daerah terpencil.
5. *Post Office is a service provider facility of written communication and or electronic mail, parcel service, logistics services, financial transaction services, and postal services to the public. Postal house has the same function as the post office and subsidiary of post office, the difference is that postal house is usually located in remote areas.*

<https://bireuenkab.bps.go.id/>

**ULASAN****DESCRIPTION****Sarana Jalan**

Jalan merupakan sarana vital dalam mendukung perkembangan suatu wilayah. Kemudahan akses yang ditimbulkan oleh ketersediaan jalan secara langsung akan memberi dampak positif bagi kelangsungan transaksi perekonomian.

Jalan sebagai bagian sistem transportasi nasional mempunyai peranan penting terutama dalam mendukung bidang ekonomi, sosial, budaya serta lingkungan. Dengan pemerataan pembangunan jalan diharapkan akan tercapainya keseimbangan pembangunan antar daerah dan mendukung kelancaran distribusi barang dan jasa dari suatu daerah ke daerah lainnya. Sehingga perekonomian nasional dapat berjalan stabil sepanjang waktu.

Panjang jalan di seluruh wilayah Kabupaten Bireuen tahun 2019 mencapai 1.207,67 Km, dimana seluruhnya berada di bawah wewenang Pemerintah kabupaten. Dari total panjang jalan, sekitar 56,5 persen jalan di Kabupaten Bireuen telah di aspal, sementara 43,5 persen sisanya berupa permukaan yang belum diaspal. Dari grafik dibawah dapat dilihat bahwa jalan dengan kondisi baik terpanjang berada di Kecamatan Peusangan. Sementara jalan dengan kondisi rusak berat

**Infrastructure of Road**

*Road is a vital instrument in supporting the development of a region. Ease of access generated by the availability of road will have a positive impact on the viability of economic transactions.*

*Road as part of the national transportation system has an important role, especially in supporting the economic, social, cultural and environmental. By the way of equitable development is expected to achieve balanced development between regions and support the smooth distribution of goods and services from one region to another. So that the national economy can stable over time.*

*The length of roads around the area of Bireuen regency in 2019 reached 1.207,67 km, which were all under the authority of the district government. From the total length of the road, about 56,5 percent of roads in Bireuen district has been in the asphalt, while the rest is about 43,5 percent the surface is not paved. From figure below can be seen that the road with the longest good condition is in Peusangan Sub-district. While the road with the longest damaged condition was in District Simpang Mamplam. Based on figure*

terpanjang berada di Kecamatan Simpang Mamplam. Berdasarkan grafik di bawah dapat dilihat bahwa dari total panjang jalan, sebesar 41,70 persen jalan berada dalam kondisi baik, 4,49 persen sedang, 7,74 persen rusak, sementara 46,07 persen sisanya berada dalam kondisi yang rusak berat.

Keadaan jembatan di Kabupaten Bireuen pada tahun 2019 tercatat sepanjang 1 087,6 m, dimana sebesar 81,61 persennya masih berada dalam kondisi baik, 1,38 persen dalam kondisi sedang dan 4,6 persen sisanya telah rusak.

### **Angkutan Darat**

Selain jalan dan jembatan, jumlah kendaraan penumpang maupun kendaraan barang juga sangat mempengaruhi jalannya perekonomian suatu daerah. Kemudahan mobilitas penduduk akan memperlancar jalannya perekonomian.

Jumlah kendaraan penumpang antardesa di Kabupaten Bireuen berjumlah 29 unit di tahun 2019. Sedangkan jumlah kendaraan penumpang antarkota sebanyak 115 unit di tahun 2019.

*below, it can be seen that of the total length of road, 41,7 percent of roads are in good condition, 4,49 percent are moderat, 7,74 percent are damaged, while the remaining 46,07 percent are in heavily damaged condition.*

*The state of bridges in Bireuen Regency in 2019 was recorded along the 1 087.6 m, which 81.61 percent are still in good condition, 1,38 percent in moderate condition and the remaining 4.6 percent have been damaged.*

### **Land Transportation**

*In addition to roads and bridges, the number of passenger vehicles and goods vehicles also greatly affect the course of the economy of a region. Ease of mobility will facilitate the course of the economy.*

*The number of inter-village passenger vehicles in Bireuen Region is 29 units in 2019. While the number of intercity passenger vehicles is 115 units in 2019.*



## Komunikasi

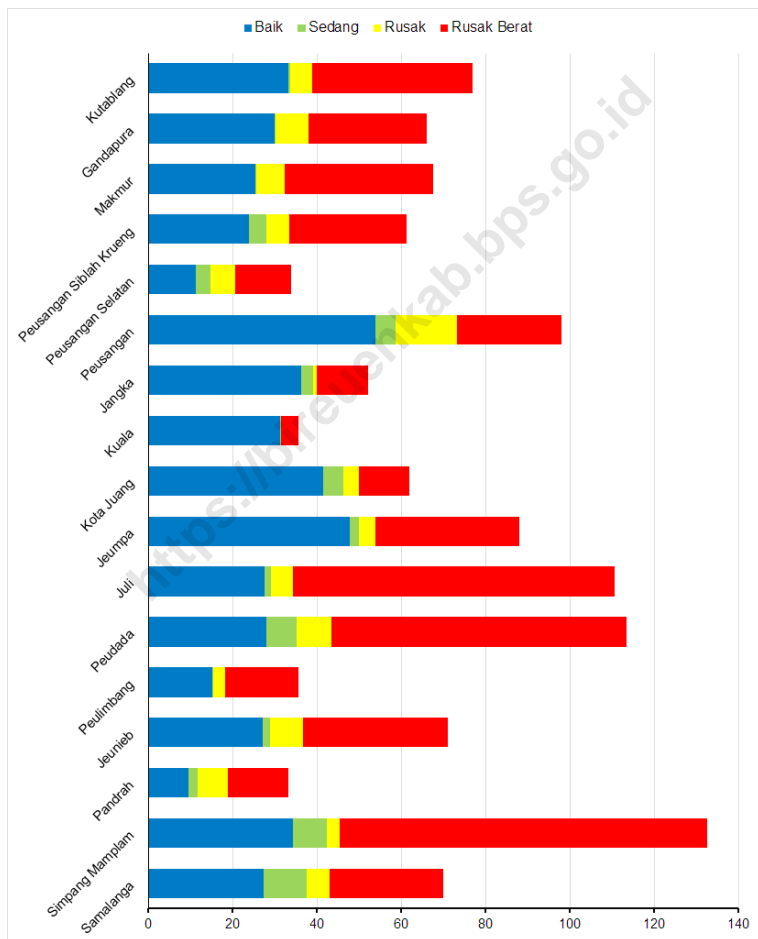
Saat ini, sarana komunikasi terus mengalami perubahan seiring dengan pesatnya kemajuan teknologi dunia. Sarana komunikasi dengan berkirim surat semakin ditinggalkan seiring dengan adanya telepon genggam. Dapat kita lihat pada grafik jumlah pengirim maupun penerima surat terus mengalami penurunan tiap tahunnya. Pada tahun 2019 jumlah total penerima maupun pengirim adalah 264.163 surat dan 55.331 paket.

## Communication

*Currently, the means of communication continue to change along with the rapid advances in world technology. Communication means by sending letters is increasingly abandoned in the presence of mobile phones. Figure shows that the number of senders and recipients of the letter continues to decline every year. By 2019 the total number of recipients and senders are 264.163 letters and 55.331 packets.*

**Gambar** 8.1  
**Figures**

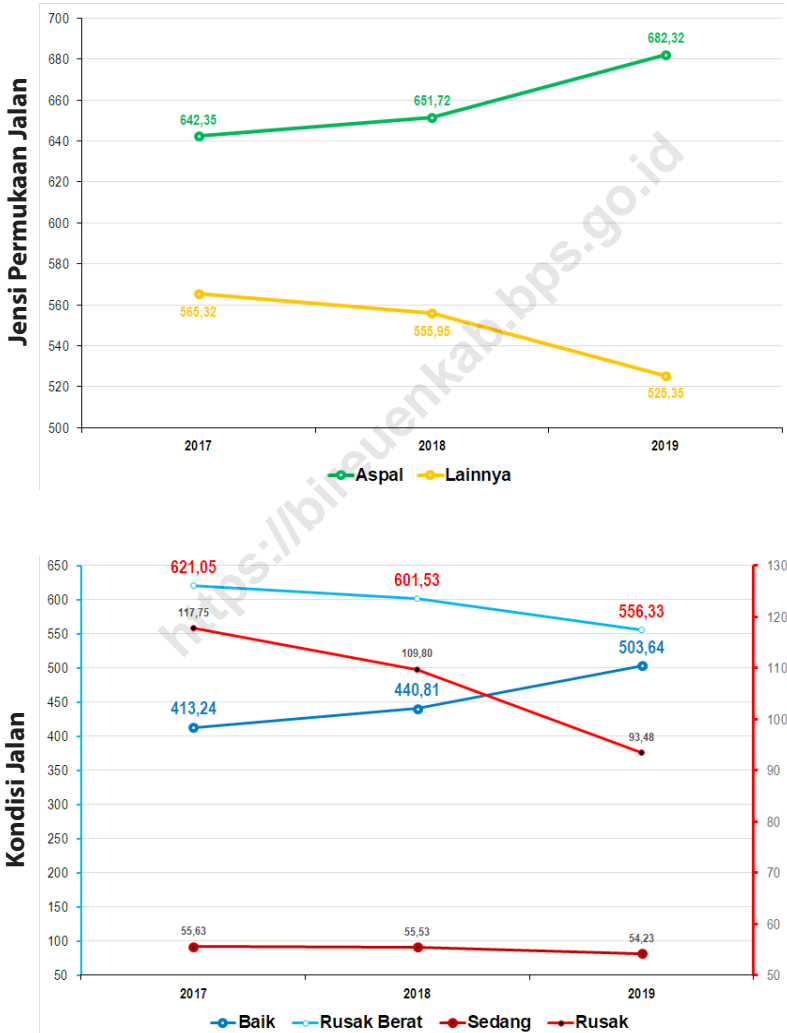
**Panjang Jalan Menurut Kecamatan dan Kondisi Jalan di Kabupaten Bireuen (km), 2019**  
**Length of Roads by Subdistrict and Road Condition in Bireuen Regency (km), 2019**



Sumber/Source : Dinas Pekerjaan Umum dan Penataan Ruang Kabupaten Bireuen / *Public Works and Spatial Planning Office of Bireuen Regency*

**Gambar** 8.2  
**Figures**

**Panjang Jalan Menurut Jenis Permukaan Jalan dan Kondisinya di Kabupaten Bireuen (km), 2017-2019**  
***Length of Roads by Type of Road Surface and Condition in Bireuen Regency (km), 2017-2019***



Sumber/Source : Dinas Pekerjaan Umum dan Penataan Ruang Kabupaten Bireuen / *Public Works and Spatial Planning Office of Bireuen Regency*

<https://bireuenkab.bps.go.id>

## 8.1 TRANSPORTASI TRANSPORTATION

**Tabel** 8.1.1 **Panjang Jalan Menurut Tingkat Kewenangan Pemerintahan di Kabupaten Bireuen (km), 2017-2019**  
**Table** 8.1.1 **Length of Roads by Level of Government Authority in Bireuen Regency (km), 2017-2019**

<b>Tingkat Kewenangan Pemerintahan</b> <i>Level of Government Authority</i>	<b>2017</b>	<b>2018</b>	<b>2019</b>
(1)	(2)	(3)	(4)
Negara/ <i>State</i>	105.80	105.80	105.80
Provinsi/ <i>Province</i>	2.80	2.80	2.80
Kabupaten/Kota <i>Regency/Municipality</i>	1207.67	1207.67	1207.67
<b>Jumlah/Total</b>	<b>1316.27</b>	<b>1316.27</b>	<b>1316.27</b>

Sumber/*Source*: Dinas Pekerjaan Umum dan Penataan Ruang Kabupaten Bireuen / *Public Works and Spatial Planning Office of Bireuen Regency*

**Tabel** 8.1.2 **Panjang Jalan Menurut Jenis Permukaan Jalan di Kabupaten Bireuen (km), 2017-2019**  
**Length of Roads by Type of Road Surface in Bireuen Regency (km), 2017-2019**

Jenis Permukaan Jalan Type of Road Surface	2017	2018	2019
(1)	(2)	(3)	(4)
Aspal/Paved	642,35	651,72	682,32
Kerikil/Gravel	450,22	440,85	410,25
Tanah/Soil	102,84	102,84	102,84
Lainnya/Others	12,26	12,26	12,26
<b>Jumlah/Total</b>	<b>1207,67</b>	<b>1207,67</b>	<b>1207,67</b>

Sumber/Source: Dinas Pekerjaan Umum dan Penataan Ruang Kabupaten Bireuen / Public Works and Spatial Planning Office of Bireuen Regency

**Tabel**  
**Table** 8.1.3

**Panjang Jalan Menurut Kondisi Jalan di Kabupaten Bireuen (km), 2017–2019**  
***Length of Roads by Condition of Roads in Bireuen Regency (km), 2017–2019***

<b>Kondisi Jalan</b> <b><i>Condition of Roads</i></b>	<b>2017</b>	<b>2018</b>	<b>2019</b>
(1)	(2)	(3)	(4)
Baik/ <i>Good</i>	413.24	440.81	503.64
Sedang/ <i>Moderate</i>	55.63	55.53	54.23
Rusak/ <i>Damage</i>	117.75	109.80	93.48
Rusak Berat/ <i>Severely Damage</i>	621.05	601.53	556.33
<b>Jumlah/Total</b>	<b>1207.67</b>	<b>1207.67</b>	<b>1207.68</b>

Sumber/*Source*: Dinas Pekerjaan Umum dan Penataan Ruang Kabupaten Bireuen / *Public Works and Spatial Planning Office of Bireuen Regency*

**Tabel** 8.1.4 **Panjang Jalan Menurut Kecamatan dan Tingkat Kewenangan Pemerintahan di Kabupaten Bireuen (km), 2019**  
**Length of Roads by Subdistrict and Level of Government Authority in Bireuen Regency (km), 2019**

Kecamatan Subdistrict	Pemerintahan yang Berwenang Mengelola Level of Government Authority		
	Negara State	Provinsi Province	Kabupaten Regency
(1)	(2)	(3)	(4)
Samalanga	-	-	69.90
Sp Mamplam	-	-	132.57
Pandrah	-	-	33.13
Jeunieb	-	-	71.10
Peulimbang	-	-	35.60
Peudada	-	-	113.46
Juli	-	-	110.63
Jeumpa	-	-	88.10
Kota Juang	-	-	61.91
Kuala	-	-	35.70
Jangka	-	-	52.05
Peusangan	-	-	97.92
Psg Selatan	-	-	33.80
Psg Siblah Krueng	-	-	61.20
Makmur	-	-	67.60
Gandapura	-	-	66.05
Kutablang	-	-	76.95
<b>Bireuen</b>	<b>105.80</b>	<b>2.80</b>	<b>1207.67</b>

Sumber/Source: Dinas Pekerjaan Umum dan Penataan Ruang Kabupaten Bireuen / Public Works and Spatial Planning Office of Bireuen Regency



**Tabel 8.1.5** Panjang Jalan Menurut Kecamatan dan Jenis Permukaan Jalan di Kabupaten Bireuen (km), 2019  
**Table 8.1.5** Length of Roads by Subdistrict and Type of Road Surface in Bireuen Regency (km), 2019

Kecamatan Subdistrict	Jenis Permukaan Jalan Type of Road Surface		Jumlah Total
	Aspal Pavement	Tidak Diaspal Not Paved	
(1)	(2)	(3)	(4)
Samalanga	43.35	26.55	69.90
Sp Mamplam	46.75	85.82	132.57
Pandrah	20.18	12.95	33.13
Jeunieb	38.80	32.30	71.10
Peulimbang	20.30	15.30	35.60
Peudada	47.76	65.70	113.46
Juli	37.42	73.21	110.63
Jeumpa	58.00	30.10	88.10
Kota Juang	50.81	11.10	61.91
Kuala	32.20	3.50	35.70
Jangka	41.75	10.30	52.05
Peusangan	74.42	23.50	97.92
Psg Selatan	20.95	12.85	33.80
Psg Siblah Krueng	33.90	27.30	61.20
Makmur	32.45	35.15	67.60
Gandapura	41.90	24.15	66.05
Kutablang	41.38	35.57	76.95
<b>Bireuen</b>	<b>682.32</b>	<b>525.35</b>	<b>1207.67</b>

Sumber/Source: Dinas Pekerjaan Umum dan Penataan Ruang Kabupaten Bireuen / Public Works and Spatial Planning Office of Bireuen Regency

**Tabel 8.1.6** Panjang Jalan Menurut Kecamatan dan Kondisi Jalan di Kabupaten Bireuen (km), 2019  
**Table 8.1.6** Length of Roads by Subdistrict and Road Condition in Bireuen Regency (km), 2019

Kecamatan Subdistrict	Kondisi Jalan Road Condition			
	Baik Good	Sedang Moderate	Rusak Damaged	Rusak Berat Severely Damaged
(1)	(2)	(3)	(4)	(5)
Samalanga	27.39	10.26	5.40	26.85
Sp Mamplam	34.40	7.95	3.00	87.22
Pandrah	9.50	2.18	7.20	14.25
Jeunieb	27.10	1.85	7.65	34.50
Peulimbang	15.20	0.20	2.90	17.30
Peudada	27.98	7.15	8.33	70.00
Juli	27.67	1.50	5.15	76.31
Jeumpa	47.75	2.25	3.80	34.30
Kota Juang	41.57	4.74	3.72	11.88
Kuala	31.25	0.20	-	4.25
Jangka	36.35	2.70	0.80	12.20
Peusangan	53.85	4.70	14.57	24.80
Psg Selatan	11.20	3.45	6.00	13.15
Psg Siblah Krueng	23.80	4.10	5.50	27.80
Makmur	25.40	0.30	6.60	35.30
Gandapura	30.00	0.20	7.80	28.05
Kutablang	33.23	0.50	5.05	38.17
<b>Bireuen</b>	<b>503.64</b>	<b>54.23</b>	<b>93.47</b>	<b>556.33</b>

Sumber/Source: Dinas Pekerjaan Umum dan Penataan Ruang Kabupaten Bireuen / Public Works and Spatial Planning Office of Bireuen Regency

**Tabel 8.1.7 Panjang Jembatan Menurut Jenis dan Kondisi di Kabupaten Bireuen (m), 2019**  
**Length of Bridge by Kind and Condition in Bireuen Regency (m), 2019**

Nama Ruas <i>Name of Internode</i>	Panjang <i>Length</i>	Kondisi Jalan <i>Road Condition</i>		
		Baik <i>Good</i>	Sedang <i>Moderate</i>	Rusak <i>Damaged</i>
(1)		(2)	(3)	(4)
<b>Jembatan Negara / State Bridge</b>				
Tahun 2019	1 087.60	887.60	150.00	50.00
Tahun 2018	1 087.60	887.60	150.00	50.00
Tahun 2017	1 087.60	887.60	150.00	50.00
Tahun 2016	1 087.60	887.60	150.00	50.00
Tahun 2015	1 087.60	887.60	150.00	50.00
<b>Jembatan Provinsi/ Provincial Bridge</b>				
Tahun 2019	5.00	5.00	-	-
Tahun 2018	5.00	5.00	-	-
Tahun 2017	5.00	5.00	-	-
Tahun 2016	5.00	5.00	-	-
Tahun 2015	5.00	5.00	-	-
<b>Jembatan Kabupaten/ District Bridge</b>				
Tahun 2019	4 516.70	3 863.60	86.30	566.80
Tahun 2018	4 586.20	3 663.60	148.30	774.30
Tahun 2017	4 586.20	3 663.60	148.30	774.30
Tahun 2016	2 878.20	2,537.20	318.50	22.50
Tahun 2015	2 878.20	2,537.20	318.50	22.50
<b>Jembatan Desa</b>				
Tahun 2019	-	-	-	-
Tahun 2018	-	-	-	-
Tahun 2017	-	-	-	-
Tahun 2016	-	-	-	-
Tahun 2015	-	-	-	-

Sumber/Source: Dinas Pekerjaan Umum dan Penataan Ruang Kabupaten Bireuen / Public Works and Spatial Planning Office of Bireuen Regency

**Tabel 8.1.8** Jumlah Kendaraan Bermotor Menurut Kecamatan dan Jenis Kendaraan di Kabupaten Bireuen (unit), 2019  
**Number of Registered Motor Vehicles by Subdistrict and Type of Motor Vehicles in Bireuen Regency (unit), 2019**

Kecamatan Subdistrict	Jenis Kendaraan Type of Motor Vehicles			
	Sedan	Jeep	Minibus	Microbus
(1)	(2)	(3)	(4)	(5)
Samalanga	23	46	360	-
Sp Mamplam	19	29	213	2
Pandrah	4	11	70	-
Jeunieb	18	27	214	-
Peulimbang	6	5	77	-
Peudada	13	12	205	-
Juli	30	50	370	-
Jeumpa	37	65	384	2
Kota Juang	117	224	1696	113
Kuala	15	32	306	-
Jangka	23	40	286	-
Peusangan	116	138	1089	3
Psg Selatan	5	8	88	-
Psg Siblah Krueng	5	2	73	-
Makmur	8	12	118	-
Gandapura	30	58	334	2
Kutablang	29	55	511	1
<b>Bireuen</b>	<b>498</b>	<b>814</b>	<b>6394</b>	<b>123</b>

Sumber/Source: Dinas Pekerjaan Umum dan Penataan Ruang Kabupaten Bireuen / Public Works and Spatial Planning Office of Bireuen Regency

Lanjutan Tabel/*Continued Table* 8.1.8

Kecamatan Subdistrict	Jenis Kendaraan Type of Motor Vehicles		
	Pick Up	L. Truck	Truck
(1)	(6)	(7)	(8)
Samalanga	127	56	6
Sp Mamplam	96	20	3
Pandrah	36	6	-
Jeunieb	122	23	-
Peulimbang	65	5	-
Peudada	105	11	-
Juli	216	264	56
Jeumpa	374	269	50
Kota Juang	695	418	211
Kuala	172	19	4
Jangka	271	13	2
Peusangan	857	272	116
Psg Selatan	230	10	2
Psg Siblih Krueng	76	11	-
Makmur	163	19	2
Gandapura	307	55	20
Kutablang	503	50	13
<b>Bireuen</b>	<b>4415</b>	<b>1521</b>	<b>485</b>

Lanjutan Tabel/Continued Table 8.1.8

Kecamatan Subdistrict	Jenis Kendaraan Type of Motor Vehicles			Jumlah Total
	Roda 2	Roda 3	Ransus	
(1)	(9)	(10)	(11)	(12)
Samalanga	4303	-	-	4921
Sp Mamplam	3224	-	-	3606
Pandrah	1157	1	-	1285
Jeunieb	4158	2	-	4564
Peulimbang	1805	10	-	1973
Peudada	4302	-	-	4648
Juli	6789	2	-	7777
Jeumpa	7134	2	20	8337
Kota Juang	17989	3	21	21487
Kuala	3785	-	-	4333
Jangka	4428	3	-	5066
Peusangan	14154	3	1	16749
Psg Selatan	1791	-	-	2134
Psg Siblah Krueng	1562	-	-	1729
Makmur	1993	-	-	2315
Gandapura	4701	1	-	5508
Kutablang	6141	1	-	7304
<b>Bireuen</b>	<b>89416</b>	<b>28</b>	<b>42</b>	<b>103736</b>

Sumber/Source: Dinas Pekerjaan Umum dan Penataan Ruang Kabupaten Bireuen / Public Works and Spatial Planning Office of Bireuen Regency

**Tabel**  
**Table** 8.1.9

**Jumlah Kendaraan Penumpang Antar Perdesaan  
Beroperasi di Kabupaten Bireuen, 2019**  
**Number of Passenger Transportation Inter Village Operated  
in Bireuen Regency, 2019**

Jenis / Nama Perusahaan <i>Kind / Name of Company</i>	Jumlah Kendaraan <i>Number of Vehicle</i>	Jurusan Trayek <i>Track</i>		
		Bireuen - Kr. Slmpo	Bireuen - Peudada	Bireuen - Matang Glp. Dua
(1)	(2)	(3)	(4)	(5)
<b>Labi-Labi :</b>				
FAHAM	5	1	2	2
NURI JAYA	-	-	-	-
BIREUEN EXPRESS	-	-	-	-
SAMUDRA	20	5	7	8
SASTRA	-	-	-	-
CENDRAWASIH	-	-	-	-
BIREUEN TRANSPORT	4	-	2	2
<b>Jumlah / Total</b>	<b>29</b>	<b>6</b>	<b>11</b>	<b>12</b>

Sumber/Source: Dinas Perhubungan Kabupaten Bireuen / Transportation Office of Bireuen Regency

**Tabel** 8.1.10 **Jumlah Kendaraan Penumpang Mini Bus Antar Kota Dalam Provinsi Beroperasi di Kabupaten Bireuen, 2019**  
**Number of Mini Bus Passenger Transportation Inter Town in Province Operated in Bireuen Regency, 2019**

Jenis / Nama Perusahaan <i>Kind / Name of Company</i>	Jumlah Kendaraan <i>Number of Vehicle</i>	Jurusan Trayek <i>Track</i>		
		Bireuen - Sigli	Bireuen - Takengon	Bireuen - Lhoksemawe
(1)	(2)	(3)	(4)	(5)
<b>Mini Bus :</b>				
FAHAM	7	-	-	2
CENDRAWASIH	83	-	-	40
BIREUEN EXPRESS	5	1	1	-
BUS SEKOLAH	20	-	-	-
<b>Jumlah / Total</b>	<b>115</b>	<b>1</b>	<b>1</b>	<b>42</b>

Sumber/Source: Dinas Perhubungan Kabupaten Bireuen / Transportation Office of Bireuen Regency



**Tabel**  
**Table** 8.1.11

**Jumlah Kendaraan Angkutan Barang di Kabupaten Bireuen, 2019**  
**Number of Goods Transportation in Bireuen Regency, 2019**

Jenis / Nama Perusahaan Kind / Name of Company	Jumlah Kendaraan Number of Vehicle	Jurusan Trayek Track	
		Bireuen - Medan	Bireuen - Takengon
(1)	(2)	(3)	(4)
CV. ANGKASA	4	4	-
CV. EMCO LAMA	14	14	-
CV. EMCO UTAMA	8	8	-
CV. RAJA WALI	4	4	-
CV. AAJ	6	6	-
CV. ARIMBI	4	4	-
CV. GARUDA	9	9	-
CV. BARI	5	5	-
CV. ASIA	4	4	-
CV. JASA	3	3	-
CV. M.A.D.S	2	2	-
MANTAP EXPRESS	4	4	-
EMCO PRIMA	12	12	-
NON PERUSAHAAN (PERSEORANGAN)	1138	-	-
<b>Jumlah / Total</b>	<b>1 217</b>	<b>79</b>	<b>-</b>

Sumber/Source: Dinas Perhubungan Kabupaten Bireuen / Transportation Office of Bireuen Regency

## 8.2 KOMUNIKASI COMMUNICATION

**Tabel 8.2.1** Jumlah Kantor Pos Pembantu Menurut Kecamatan di Kabupaten Bireuen, 2016-2019  
*Number of Post Offices Subsidiaries by Subdistrict in Bireuen Regency, 2016-2019*

Kecamatan Subdistrict	Tahun			
	2016	2017	2018	2019
(1)	(2)	(3)	(4)	(5)
Samalanga	1	1	1	1
Sp Mamplam	-	-	-	-
Pandrah	-	-	-	-
Jeunieb	1	1	1	1
Peulimbang	-	-	-	-
Peudada	1	1	1	1
Juli	-	-	-	-
Jeumpa	-	-	-	-
Kota Juang	1	1	1	1
Kuala	-	-	-	-
Jangka	-	-	-	-
Peusangan	1	1	1	1
Psg Selatan	-	-	-	-
Psg Siblah Krueng	-	-	-	-
Makmur	-	-	-	-
Gandapura	1	1	1	1
Kutablang	-	-	-	-
<b>Bireuen</b>	<b>6</b>	<b>6</b>	<b>6</b>	<b>6</b>

Sumber/Source: PT Pos Indonesia (Persero) Kantor Pos Cabang Bireuen / PT Pos Indonesia (Persero)

**Tabel**  
**Table** 8.2.2**Jumlah Surat Biasa Yang Dikirim dan Diterima di Wilayah Kerja PT Pos Indonesia Cabang Bireuen, 2019**  
**Number of Send and Received Ordinary Letter by Bireuen Post Office, 2019**

Kantor Pos/Kantor Pos Pembantu	Surat Biasa	
	Pengiriman	Penerimaan
(1)	(2)	(3)
Samalanga	1 411	3 712
Jeunieb	400	1 923
Peudada	311	1 012
Kota Juang	21 011	28 013
Peusangan	5 012	11 212
Jangka	711	800
Peusangan Selatan	373	312
Peusangan Siblah Krueng	219	412
Makmur	1,011	2,111
Gandapura	8 911	14 612
<b>Jumlah / Total</b>	<b>39 370</b>	<b>64 119</b>
Tahun 2018	36 800	59 854
Tahun 2017	39 904	77 204
Tahun 2016	40 720	43 876

Sumber/Source: PT Pos Indonesia (Persero) Kantor Pos Cabang Bireuen / PT Pos Indonesia (Persero)

**Tabel 8.2.3** Jumlah Surat Kilat Khusus yang Dikirim dan Diterima di Wilayah Kerja PT Pos Indonesia Cabang Bireuen, 2019  
**Number of Send and Received Special Letter by Bireuen Post Office, 2019**

Kantor Pos/Kantor Pos Pembantu	Surat Kilat Khusus	
	Pengiriman	Penerimaan
(1)	(2)	(3)
Samalanga	801	2 719
Jeunieb	703	1 011
Peudada	211	912
Kota Juang	16 311	31 012
Peusangan	8 029	15 111
Jangka	1,213	1,911
Peusangan Selatan	811	302
Peusangan Siblah Krueng	312	719
Makmur	1,712	3,190
Gandapura	9 237	13 999
<b>Jumlah / Total</b>	<b>39 340</b>	<b>70 886</b>
Tahun 2018	29 078	61 441
Tahun 2017	24 357	90 702
Tahun 2016	53 807	87 809

Sumber/Source: PT Pos Indonesia (Persero) Kantor Pos Cabang Bireuen / PT Pos Indonesia (Persero)

**Tabel**  
**Table** 8.2.4**Jumlah Surat Pos Express yang Dikirim dan Diterima di Wilayah Kerja PT Pos Indonesia Cabang Bireuen, 2019**  
**Number of Send and Received Express Letter by Bireuen Post Office, 2019**

Kantor Pos/Kantor Pos Pembantu	Surat Pos Express	
	Pengiriman	Penerimaan
(1)	(2)	(3)
Samalanga	423	1 021
Jeunieb	211	312
Peudada	91	123
Kota Juang	8 029	14 198
Peusangan	3 127	6 799
Jangka	86	711
Peusangan Selatan	179	412
Peusangan Siblah Krueng	211	312
Makmur	901	991
Gandapura	4 211	5 112
<b>Jumlah / Total</b>	<b>17 469</b>	<b>29 991</b>
Tahun 2018	11 259	21 973
Tahun 2017	15 239	24 269
Tahun 2016	16 764	18 564

Sumber/Source: PT Pos Indonesia (Persero) Kantor Pos Cabang Bireuen / PT Pos Indonesia (Persero)

**Tabel** 8.2.5 **Jumlah Paket Pos yang Dikirim dan Diterima di Wilayah Kerja PT Pos Indonesia Cabang Bireuen, 2019**  
**Number of Send and Received Packet by Bireuen Post Office, 2019**

Kantor Pos/Kantor Pos Pembantu	Paket Pos	
	Pengiriman	Penerimaan
(1)	(2)	(3)
Samalanga	900	1 413
Jeunieb	213	119
Peudada	139	219
Kota Juang	3 111	4 711
Peusangan	1 219	1 239
Jangka	188	286
Peusangan Selatan	91	121
Peusangan Siblah Krueng	76	196
Makmur	412	211
Gandapura	2 019	2 717
<b>Jumlah / Total</b>	<b>8 368</b>	<b>11 232</b>
Tahun 2018	7 013	10 448
Tahun 2017	6 532	7 559
Tahun 2016	5 980	9 672

Sumber/Source: PT Pos Indonesia (Persero) Kantor Pos Cabang Bireuen / PT Pos Indonesia (Persero)

**Tabel**  
**Table** 8.2.6**Jumlah Paket Pos Kilat Khusus yang Dikirim dan Diterima  
di Wilayah Kerja PT Pos Indonesia Cabang Bireuen, 2019**  
*Number of Send and Received Express Letter by Bireuen Post  
Office, 2019*

Kantor Pos/Kantor Pos Pembantu	Paket Pos Kilat Khusus	
	Pengiriman	Penerimaan
(1)	(2)	(3)
Samalanga	612	801
Jeunieb	399	412
Peudada	179	219
Kota Juang	9 112	13 217
Peusangan	1 791	2 111
Jangka	312	811
Peusangan Selatan	412	319
Peusangan Siblah Krueng	92	193
Makmur	517	412
Gandapura	2 011	1 799
<b>Jumlah / Total</b>	<b>15 437</b>	<b>20 294</b>
Tahun 2018	13 891	16 750
Tahun 2017	14 903	18 752
Tahun 2016	9 474	11 712

Sumber/Source: PT Pos Indonesia (Persero) Kantor Pos Cabang Bireuen / PT Pos Indonesia (Persero)

**Tabel 8.2.7** Jumlah Surat Express Mail Service yang Dikirim dan Diterima di Wilayah Kerja PT Pos Indonesia Cabang Bireuen, 2019  
**Number of Send and Received Express Mail Service by Bireuen Post Office, 2019**

Kantor Pos/Kantor Pos Pembantu	Express Mail Service (EMS)	
	Pengiriman	Penerimaan
(1)	(2)	(3)
Samalanga	99	102
Jeunieb	89	91
Peudada	31	46
Kota Juang	509	431
Peusangan	311	422
Jangka	17	39
Peusangan Selatan	21	42
Peusangan Siblah Krueng	60	111
Makmur	79	179
Gandapura	136	173
<b>Jumlah / Total</b>	<b>1 352</b>	<b>1 636</b>
Tahun 2018	1 150	1 532
Tahun 2017	1 014	1 876
Tahun 2016	960	3 312

Sumber/Source: PT Pos Indonesia (Persero) Kantor Pos Cabang Bireuen / PT Pos Indonesia (Persero)



**Tabel 8.2.8** Jumlah Menara Telekomunikasi yang Berizin di Kabupaten Bireuen, 2019  
**Number of Licensed Telecommunication Towers in Bireuen Regency, 2019**

Kecamatan Subdistrict	Unit
(1)	(2)
Samalanga	13
Sp Mamplam	7
Pandrah	2
Jeunieb	11
Peulimbang	5
Peudada	9
Juli	15
Jeumpa	11
Kota Juang	24
Kuala	7
Jangka	9
Peusangan	24
Psg Selatan	2
Psg Siblah Krueng	4
Makmur	4
Gandapura	14
Kutablang	14
<b>Bireuen</b>	<b>175</b>

Sumber/Source: Dinas Komunikasi, Informatika dan Persandian Kabupaten Bireuen / ??

**Tabel** 8.2.9 **Jumlah Desa Yang Belum Terlayani Sinyal Telekomunikasi Seluler di Kabupaten Bireuen, 2019**  
**Table** **Number of Villages Not Served with Cellular Telecommunication Signals in Bireuen Regency, 2019**

Kecamatan Subdistrict	Jumlah Desa Number of Villages	Jumlah Desa Belum Terlayani Sinyal Telekomunikasi Seluler Number of Villages Not Served by Cellular Telecommunication Signals
(1)	(2)	
Samalanga	46	N/A
Sp Mamplam	41	5
Pandrah	19	4
Jeunieb	43	N/A
Peulimbang	22	1
Peudada	52	6
Juli	36	N/A
Jeumpa	42	N/A
Kota Juang	23	2
Kuala	20	0
Jangka	46	0
Peusangan	69	7
Psg Selatan	21	0
Psg Siblah Krueng	21	5
Makmur	27	5
Gandapura	40	8
Kutablang	41	N/A
<b>Bireuen</b>	<b>609</b>	<b>43</b>

Catatan /Note: N/A = Not Applicable / Data tidak dapat ditampilkan

Sumber/Source: Dinas Komunikasi, Informatika dan Persandian Kabupaten Bireuen / ??

# 09

## KOPERASI COOPERATIVE

### 12 UNIT

Jumlah Koperasi Unit Desa  
yang ada di Kabupaten  
Bireuen tahun 2019



### 35 UNIT

Jumlah Koperasi Pegawai  
Negeri yang ada di  
Kabupaten Bireuen Tahun  
2019

### 14 UNIT

Jumlah Koperasi Simpan  
Pinjam yang ada di Kabupaten  
Bireuen Tahun 2019



### 177 UNIT

Jumlah Koperasi Lainnya



#### JUMLAH KOPERASI MENURUT JENIS KOPERASI YANG ADA DI KABUPATEN BIREUEN

- # KUD : 3
- # KPRI : 31
- # KOPKAR : 5
- # KOPPAS : 6
- # Lainnya : 124



**PENJELASAN TEKNIS**

1. Koperasi adalah organisasi bisnis yang dimiliki dan dioperasikan oleh orang-seorang demi kepentingan bersama. Koperasi melandaskan kegiatan berdasarkan prinsip gerakan ekonomi rakyat yang berdasarkan asas kekeluargaan.

**TECHNICAL NOTES**

1. *Cooperatives are business organizations owned and operated by the individual for the common interest. Cooperatives base its activities on the principle of people's economic movement based on the principle of kinship.*

<https://bireuenkab.bps.go.id>

<https://bireuenkab.bps.go.id>

**ULASAN****DESCRIPTION****Koperasi**

Koperasi merupakan badan hukum yang didirikan berdasar asas kekeluargaan. Menganut prinsip ekonomi kerakyatan, dibentuknya sebuah koperasi bertujuan untuk mensejahterakan para anggotanya. Jadi, seluruh keuntungan yang didapat oleh koperasi akan dikelola untuk kemajuan kinerja koperasi dan dibagikan pada anggota aktif.

Berdasarkan data dari Dinas Penanaman Modal, Perdagangan, Koperasi dan UKM Kabupaten Bireuen, jumlah koperasi seluruhnya di Kabupaten Bireuen pada tahun 2019 terdapat 169 koperasi, menurun dari tahun sebelumnya yang mencapai 205 koperasi.

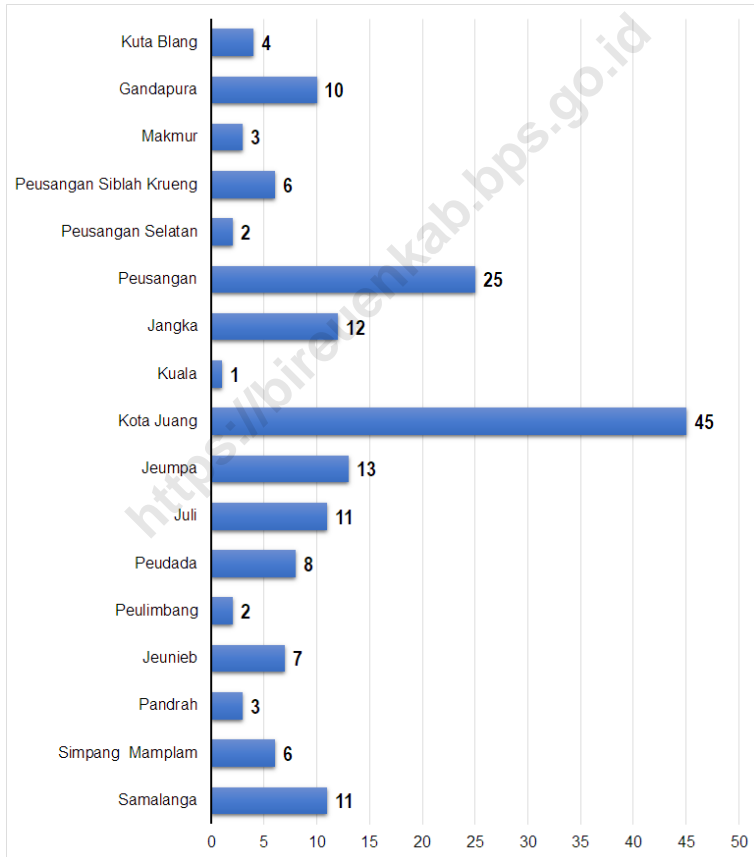
**Koperasi**

*Cooperatives are legal entities that are established based on family principles. Following the principle of democratic economy, the formation of cooperative aims to prosper its members. So, all the benefits gained by the cooperative will be managed for the progress of the cooperative's performance and distributed to active members.*

*Based on data from the Department of Investment, Trade, Cooperatives and SMEs in Bireuen Regency, the total number of cooperatives in Bireuen Regency in 2019 were 169 cooperatives, decreased from the previous year which reached 205 cooperatives.*

**Gambar** 9.1  
**Figures**

**Jumlah Koperasi Aktif Menurut Kecamatan di Kabupaten Bireuen, 2019**  
**Number of Active Cooperative by Subdistrict in Bireuen Regency, 2019**

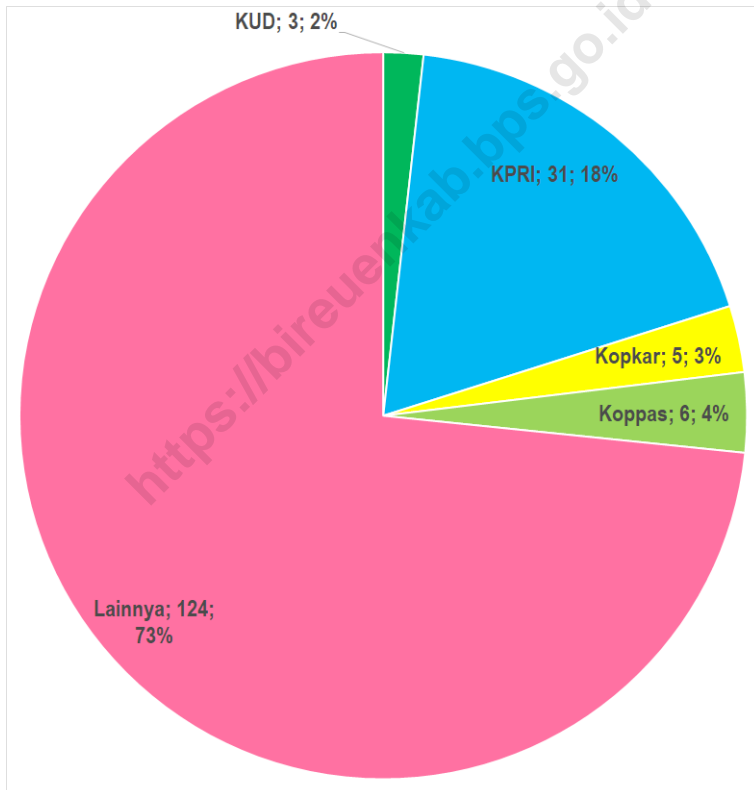


Sumber/Source : Dinas Penanaman Modal, Perdagangan, Koperasi dan UKM Kabupaten Bireuen / Office of Investment, Trade, Cooperatives and Small/Medium Enterprises of Bireuen Regency



**Gambar** 9.2  
**Figures**

**Jumlah Koperasi Menurut Jenisnya di Kabupaten Bireuen, 2019**  
**Number of Cooperative by Kind of it in Bireuen Regency, 2019**



Sumber/Source : Dinas Penanaman Modal, Perdagangan, Koperasi dan UKM Kabupaten Bireuen / Office of Investment, Trade, Cooperatives and Small/Medium Enterprises of Bireuen Regency

<https://bireuenkab.bps.go.id>

**Tabel**  
**Table** 9.1**Jumlah Koperasi Aktif Menurut Kecamatan di Kabupaten Bireuen, 2016–2019**  
**Number of Active Cooperative by Subdistrict in Bireuen Regency, 2016–2019**

<b>Kecamatan Subdistrict</b>	<b>2016</b>	<b>2017</b>	<b>2018</b>	<b>2019</b>
(1)	(2)	(3)	(4)	(5)
Samalanga	19	19	17	11
Simpang Mamplam	8	8	8	6
Pandrah	5	5	5	3
Jeunieb	8	8	9	7
Peulimbang	2	2	2	2
Peudada	6	6	8	8
Juli	10	10	11	11
Jeumpa	15	15	15	13
Kota Juang	48	48	47	45
Kuala	2	2	2	1
Jangka	18	18	18	12
Peusangan	27	27	28	25
Peusangan Selatan	4	4	4	2
Peusangan Siblah Krueng	5	5	6	6
Makmur	5	5	5	3
Gandapura	12	12	13	10
Kuta Blang	7	7	7	4
<b>Bireuen</b>	<b>201</b>	<b>201</b>	<b>205</b>	<b>169</b>

Sumber/Source: Dinas Penanaman Modal, Perdagangan, Koperasi dan UKM Kabupaten Bireuen / Office of Investment, Trade, Cooperatives and Small/Medium Enterprises of Bireuen Regency

**Tabel**  
**Table** 9.2**Jumlah Koperasi Menurut Jenis Koperasi dan Kecamatan di Kabupaten Bireuen, 2019**  
**Number of Cooperative by Kind of Cooperative and Subdistrict in Bireuen Regency, 2019**

Kecamatan Subdistrict	Jenis Koperasi Kind of Cooperative					Jumlah Total
	KUD	KPRI	KOPKAR	KOPPAS	Lainnya Other	
(1)	(2)	(3)	(4)	(5)	(6)	(7)
Samalanga	-	2	-	1	8	11
Simpang Mamplam	-	-	-	-	6	6
Pandrah	-	2	-	-	1	3
Jeunieb	-	1	-	-	6	7
Peulimbang	-	1	-	-	1	2
Peudada	1	1	-	-	6	8
Juli	1	-	-	-	10	11
Jeumpa	-	1	1	1	10	13
Kota Juang	-	13	4	1	27	45
Kuala	-	1	-	-	-	1
Jangka	-	-	-	-	12	12
Peusangan	1	6	-	2	16	25
Peusangan Selatan	-	-	-	-	2	2
Peusangan Siblah Krueng	-	1	-	1	4	6
Makmur	-	-	-	-	3	3
Gandapura	-	2	-	-	8	10
Kuta Blang	-	-	-	-	4	4
<b>Bireuen</b>	<b>3</b>	<b>31</b>	<b>5</b>	<b>6</b>	<b>124</b>	<b>169</b>

Sumber/Source: Dinas Penanaman Modal, Perdagangan, Koperasi dan UKM Kabupaten Bireuen / Office of Investment, Trade, Cooperatives and Small/Medium Enterprises of Bireuen Regency

# 10

## PENGELUARAN PENDUDUK POPULATION EXPENDITURE

### RATA-RATA PENGELUARAN PER KAPITA DALAM SEBULAN DI KAB. BIREUEN

Makanan

Rp 527.577

Bukan Makanan

Rp 379.671

### 3 Kelompok Komoditas Penyusun Terbesar



Makanan dan  
Minuman Jadi  
19,64 %




Perumahan dan Fasilitas  
Rumah Tangga  
18,13 %



Rokok  
8,44 %



Aneka  
Barang dan Jasa  
10,26 %



Ikan / Udang / Cumi /  
Kerang  
8,29 %



Pakaian, Alas Kaki, dan  
Tutup Kepala  
5,06 %



**PENJELASAN TEKNIS**

1. Pengeluaran rata-rata per kapita adalah biaya yang dikeluarkan untuk konsumsi semua anggota rumah tangga selama sebulan baik yang berasal dari pembelian, pemberian maupun produksi sendiri dibagi dengan banyaknya anggota rumah tangga dalam rumah tangga tersebut.

**TECHNICAL NOTES**

1. *Per capita Average Expenditure is the cost spent for all household members consumption during the month, whether from purchasing, giving or own production, divided by the number of household members in the household.*

<https://bireuenkab.bps.go.id>

<https://bireuenkab.bps.go.id>



**ULASAN****DESCRIPTION****Pengeluaran**

Pengeluaran rumah tangga dibedakan menurut kelompok makanan dan bukan makanan. Komposisi pengeluaran rumah tangga dapat dijadikan ukuran untuk menilai tingkat kesejahteraan ekonomi penduduk. Semakin rendah persentase pengeluaran untuk makanan terhadap total pengeluaran, maka semakin membaik tingkat kesejahterannya.

Penduduk Kabupaten Bireuen sebagian termasuk kedalam kuintil ke-2 (Golongan 20-40% terkaya) itu sekitar 25,91 persen. Jika dilihat dari komposisinya, rata-rata pengeluaran makanan perkapita sebulan digunakan untuk makanan dan minuman jadi sebesar Rp. 178.183,00 (19,64%), rokok sebesar Rp. 76.569,00 (8,44%), dan padi-padian sebesar Rp. 69.301,00 (7,64%). Untuk pengeluaran non makanan, rata-rata sekitar Rp. 164.464,00 (18,13%) digunakan untuk perumahan dan fasilitas rumah tangga.

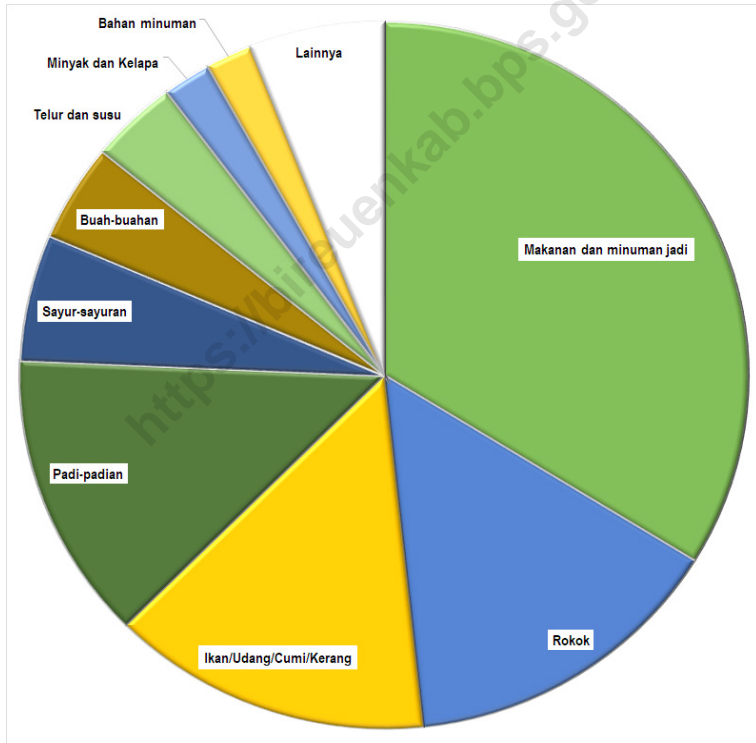
**Expenditure**

*Household expenditures are differentiated by food and non-food groups. The composition of household expenditure can be used to assess the level of economic prosperity. The lower the percentage of food expenditure on total expenditure, indicating that the better the welfare level.*

*The population of Bireuen Regency is mostly included in Second Quintile (20-40% richest group) which is about 25,91 percent. Average monthly food expenditure per capita is used for food and drink of Rp. 178.183,00 (19,64%), cigarette of Rp. 76.569,00 (8,44%) , and grains of Rp. 69.301,00 (7,64%). For non-food expenditures, on average about Rp. 164.464,00 or 18,13 percent from total expenditure used for housing and household facilities.*

**Gambar** 10.1  
**Figures**

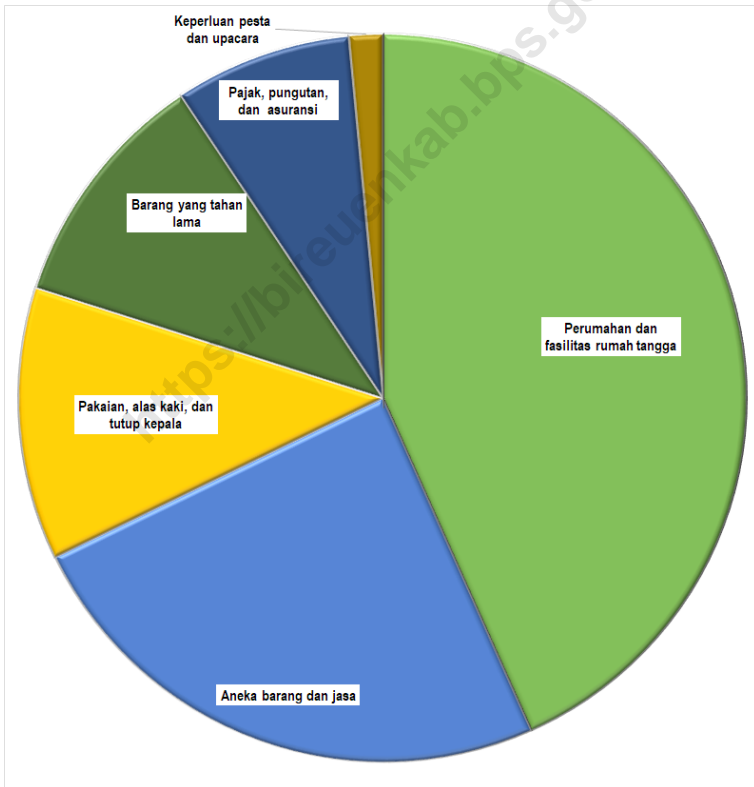
**Distribusi Pengeluaran per Kapita Sebulan Menurut Kelompok Komoditas Makanan di Kabupaten Bireuen, 2019**  
*Distribution of Monthly Expenditure per Capita by Commodity Group of Food in Bireuen Regency, 2019*



Sumber/Source : BPS, Survei Sosial Ekonomi Nasional (Susenas) Maret/BPS-Statistics Indonesia, National Socioeconomic Survey March

**Gambar** 10.2  
**Figures**

**Distribusi Pengeluaran per Kapita Sebulan Menurut Kelompok Komoditas Bukan Makanan di Kabupaten Bireuen, 2019**  
*Distribution of Monthly Expenditure per Capita by Commodity Group of Non-Food in Bireuen Regency, 2019*



Sumber/Source : BPS, Survei Sosial Ekonomi Nasional (Susenas) Maret/BPS-Statistics Indonesia, National Socioeconomic Survey March

<https://bireuenkab.bps.go.id>

**Tabel**  
**Table** 10.1

**Rata-rata Pengeluaran per Kapita Sebulan Menurut Kelompok Komoditas (rupiah) di Kabupaten Bireuen, 2018 dan 2019**  
**Monthly Average Expenditure per Capita by Commodity Group (rupiahs) in Bireuen Regency, 2018 and 2019**

<b>Kelompok Komoditas/Commodity Group</b>	<b>2018</b>	<b>2019</b>
(1)	(2)	(3)
<b>Makanan/Food</b>		
Padi-padian/Cereals	75 756	69 301
Umbi-umbian/Tubers	2 154	2 711
Ikan/udang/cumi/kerang/Fish/shrimp/common squid/shells	74 198	75 189
Daging/Meat	7 419	8 983
Telur dan susu/Eggs and milk	20 005	20 606
Sayur-sayuran/Vegetables	31 766	30 400
Kacang-kacangan/Legumes	5 438	5 546
Buah-buahan/Fruits	20 484	23 565
Minyak dan kelapa/Oil and coconut	11 268	11 151
Bahan minuman/Beverage stuffs	11 030	10 969
Bumbu-bumbuan/Spices	9 919	9 673
Konsumsi lainnya/Miscellaneous food items	4 350	4 731
Makanan dan minuman jadi/Prepared food and beverages	162 846	178 183
Rokok/Cigarettes	70 046	76 569
<b>Jumlah makanan/Total food</b>	<b>506 678</b>	<b>527 577</b>
<b>Bukan makanan/Non-food</b>		
Perumahan dan fasilitas rumah tangga/Housing and household facilities	155 628	164 464
Aneka komoditas dan jasa/Goods and services	87 372	93 107
Pakaian, alas kaki, dan tutup kepala/Clothing, footwear, and headgear	38 161	45 873
Komoditas tahan lama/Durable goods	69 978	40 847
Pajak, pungutan, dan asuransi/Taxes and insurance	27 478	29 859
Keperluan pesta dan upacara/kenduri/Parties and ceremonies	9 525	5 611
<b>Jumlah bukan makanan/Total non-food</b>	<b>388 142</b>	<b>379 761</b>
<b>Jumlah/Total</b>	<b>894 820</b>	<b>907 338</b>

Sumber/Source: BPS, Survei Sosial Ekonomi Nasional (Susenas) Maret/BPS-Statistics Indonesia, National Socioeconomic Survey March

**Tabel 10.2** **Persentase Pengeluaran per Kapita Sebulan Menurut Kelompok Komoditas di Kabupaten Bireuen, 2018 dan 2019**  
**Percentage of Monthly Expenditure per Capita by Commodity Group in Bireuen Regency, 2018 and 2019**

<b>Kelompok Komoditas/Commodity Group</b>	<b>2018</b>	<b>2019</b>
(1)	(2)	(3)
<b>Makanan/Food</b>		
Padi-padian/Cereals	8,47	7,64
Umbi-umbian/Tubers	0,24	0,30
Ikan/udang/cumi/kerang/Fish/shrimp/common squid/shells	8,29	8,29
Daging/Meat	0,83	0,99
Telur dan susu/Eggs and milk	2,24	2,27
Sayur-sayuran/Vegetables	3,55	3,35
Kacang-kacangan/Legumes	0,61	0,61
Buah-buahan/Fruits	2,29	2,60
Minyak dan kelapa/Oil and coconut	1,26	1,23
Bahan minuman/Beverage stuffs	1,23	1,21
Bumbu-bumbuan/Spices	1,11	1,07
Konsumsi lainnya/Miscellaneous food items	0,49	0,52
Makanan dan minuman jadi/Prepared food and beverages	18,20	19,64
Rokok/Cigarettes	7,83	8,44
<b>Jumlah makanan/Total food</b>	<b>56,62</b>	<b>58,15</b>
<b>Bukan makanan/Non-food</b>		
Perumahan dan fasilitas rumah tangga/Housing and household facilities	17,39	18,13
Aneka komoditas dan jasa/Goods and services	9,76	10,26
Pakaian, alas kaki, dan tutup kepala/Clothing, footwear, and headgear	4,26	5,06
Komoditas tahan lama/Durable goods	7,82	4,50
Pajak, pungutan, dan asuransi/Taxes and insurance	3,07	3,29
Keperluan pesta dan upacara/kenduri/Parties and ceremonies	1,06	0,62
<b>Jumlah bukan makanan/Total non-food</b>	<b>43,38</b>	<b>41,85</b>
<b>Jumlah/Total</b>	<b>100</b>	<b>100</b>

Sumber/Source: BPS, Survei Sosial Ekonomi Nasional (Susenas) Maret/BPS-Statistics Indonesia, National Socioeconomic Survey March

**Tabel**  
**Table** 10.3**Persentase Penduduk Menurut Kuintil di Kabupaten Bireuen, 2018 dan 2019**  
*Percentage of Population by Quintil in Bireuen Regency, 2018 and 2019*

Kuintil	2018	2019
(1)	(2)	(3)
1	20,57	20,93
2	25,75	25,91
3	20,54	20,01
4	19,04	18,86
5	14,10	14,29
<b>Jumlah/Total</b>	<b>100,00</b>	<b>100,00</b>

Sumber/Source: BPS, Survei Sosial Ekonomi Nasional (Susenas) Maret/BPS-Statistics Indonesia, National Socioeconomic Survey March

<https://bireuenkab.bps.go.id>



# 11

## PERDAGANGAN TRADE

### JUMLAH SIUP YANG DIKELUARKAN BERDASARKAN KELOMPOK USAHA



277

Perusahaan  
Kecil



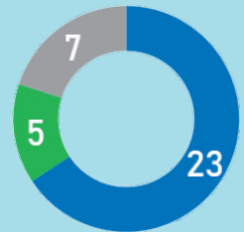
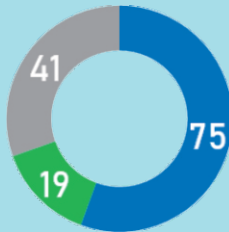
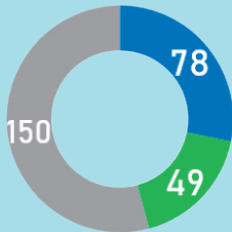
135

Perusahaan  
Menengah



35

Perusahaan  
Besar



■ Kota Juang ■ Peusangan ■ Lainnya

### JUMLAH PERUSAHAAN MENURUT LOKASI DI KECAMATAN



**PENJELASAN TEKNIS****TECHNICAL NOTES**

1. Perusahaan atau usaha industri adalah suatu unit (kesatuan) usaha yang melakukan kegiatan ekonomi, bertujuan menghasilkan barang atau jasa, terletak pada suatu bangunan atau lokasi tertentu, dan mempunyai catatan administrasi tersendiri mengenai produksi dan struktur biaya serta ada seorang atau lebih yang bertanggung jawab atas usaha tersebut.
  2. Industri manufaktur dikelompokkan ke dalam 4 golongan berdasarkan banyaknya pekerja, yaitu: industri besar (100 orang pekerja atau lebih), industri sedang/menengah (20–99 orang pekerja), industri kecil (5–19 orang pekerja), dan industri mikro (1–4 orang pekerja).
  3. Perusahaan adalah suatu badan yang melakukan kegiatan ekonomi, bertujuan menghasilkan barang/jasa, terletak di suatu bangunan fisik pada lokasi tertentu, dan mempunyai catatan administrasi tersendiri mengenai produksi dan struktur biaya, serta ada seorang atau lebih yang bertanggung jawab atas resiko usaha. Badan usaha perusahaan dapat berbentuk PT, CV, Firma, PT (Persero), Perusahaan Umum atau Perusahaan Jawatan.
1. *A manufacturing establishment is defined as a production unit engaged in economic activity, producing goods or services, located in a building or in a certain location, keeping a business record concerning the production and cost structure, and having a person or more that are responsible to those activities.*
  2. *Manufacturing industries are categorized into four groups, based on the number of employees: large scale manufacturing (100 employees or more), medium scale manufacturing (20–99 employees), small scale manufacturing (5–19 employees), and micro industry (1–4 employees).*
  3. *Enterprise is an entity conducting economic activities to provide goods/services, located in a physical building at a particular location, and maintain business records regarding production and cost structure, as well as at least one person who is responsible for business risk. Companies can form a business entity PT, CV, Firm, PT (Persero), Public Company or Bureau Company.*
  4. *A joint-stock company is a business entity where different stocks can be*

4. Perseroan terbatas (PT) adalah suatu badan hukum untuk menjalankan usaha yang memiliki modal terdiri dari saham-saham, yang pemiliknya memiliki bagian sebanyak saham yang dimilikinya. Karena modalnya terdiri dari saham-saham yang dapat diperjualbelikan, perubahan kepemilikan perusahaan dapat dilakukan tanpa perlu membubarkan perusahaan.
 

*bought and owned by shareholders. Each shareholder owns company stock in proportion, evidenced by his or her shares (certificates of ownership). This allows for the unequal ownership of a business with some shareholders owning a bigger proportion of a company than others do. Shareholders are able to transfer their shares to others without any effects to the continued existence of the company.*
5. Persekutuan Komanditer (commanditaire vennootschap atau CV) adalah suatu persekutuan yang didirikan oleh seorang atau beberapa orang yang mempercayakan uang atau barang kepada seorang atau beberapa orang yang menjalankan perusahaan dan bertindak sebagai pemimpin.
 

*5. Commanditaire (Commanditaire Vennootschap or CV) is an alliance founded by an individual or individuals who entrusted money or goods to an individual or individuals who run the company and act as a leader.*
6. Koperasi adalah organisasi bisnis yang dimiliki dan dioperasikan oleh orang-seorang demi kepentingan bersama. Koperasi melandaskan kegiatan berdasarkan prinsip gerakan ekonomi rakyat yang berdasarkan asas kekeluargaan.
 

*6. Cooperatives are business organizations owned and operated by the individual for the common interest. Cooperatives base its activities on the principle of people's economic movement based on the principle of kinship.*

**ULASAN****DESCRIPTION****Perdagangan**

Pada tahun 2019, terdapat 586 perusahaan dengan badan hukum PT, CV/Firma, dan Perseorangan yang mendaftar di Dinas Penanaman Modal, Perdagangan, Koperasi dan UKM Kabupaten Bireuen. Jumlah Usaha perseorangan memiliki persentase terbesar sebanyak 72,18 persen dari total perusahaan yang mendaftar.

Sektor perdagangan termasuk kedalam 5 besar sektor utama pendukung perekonomian Kabupaten Bireuen. Pada tahun 2019, pedagang kecil masih menjadi primadona utama dalam sektor perdagangan di Kabupaten Bireuen, sebesar 61 persen pedagang di Kabupaten Bireuen adalah pedagang kecil. Sedangkan jumlah sarana perdangan selama lima tahun terakhir mengalami kenaikan sebesar 1,8 persen dari tahun 2018.

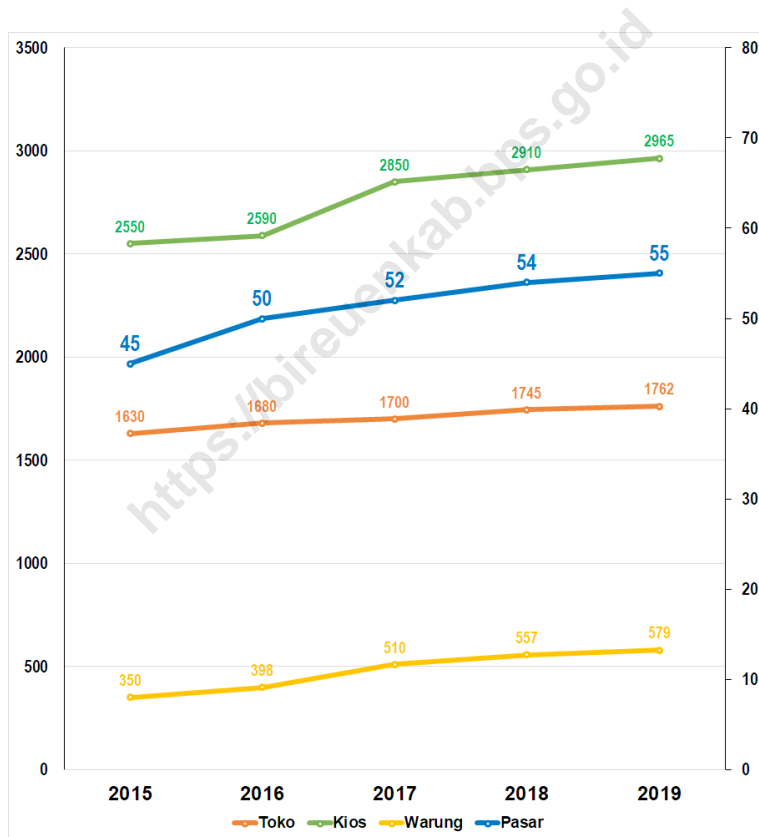
**Trade**

*In 2019, there are 586 companies with legal entities PT, CV / Firma, and Individuals registering at the Investment Agency, Trade, Cooperatives and SME Bireuen Regency. The number of individual businesses has the smallest percentage of 72,18 percent of the total companies that register.*

*The trade sector is included in the top 5 major sectors of Bireuen Regency's economic support. In 2019, small merchants primary still be excellent in the trade sector in Bireuen, amounting to 61 percent of traders in Bireuen. Meanwhile, the number of means of trade over the last five years has increased by 1,8 percent from 2017.*

**Gambar** 11.1  
**Figures**

**Jumlah Sarana Perdagangan Menurut Jenisnya di Kabupaten Bireuen, 2015-2019**  
**Number of Trading Facilities by Type of Facility in Bireuen Regency, 2015-2019**

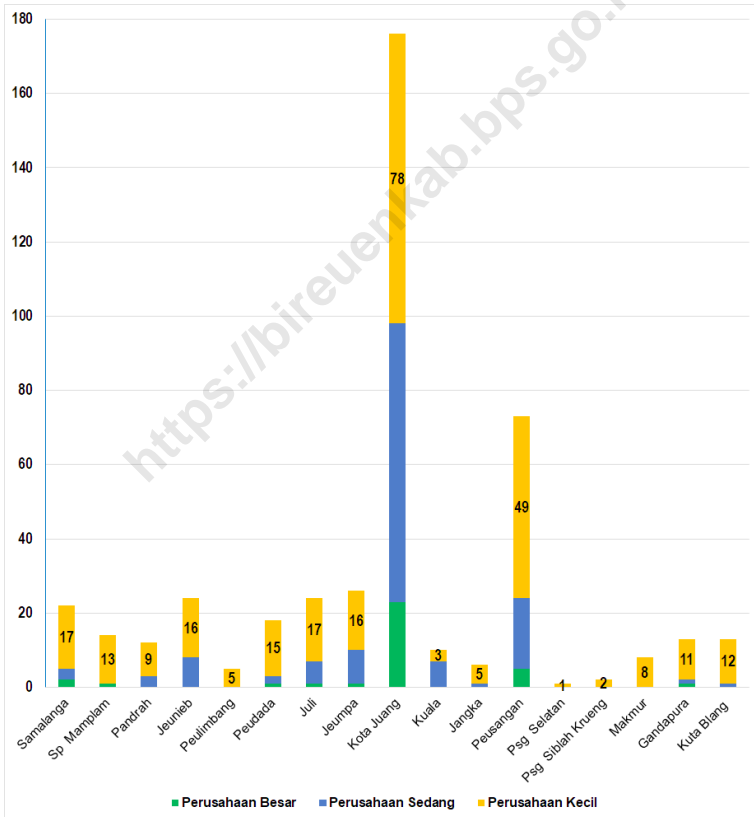


Sumber/Source : Dinas Penanaman Modal, Perdagangan, Koperasi dan UKM Kab. Bireuen / Office of Investment, Trade, Cooperatives and Small/Medium Enterprises of Bireuen Regency

**Gambar** 11.2  
**Figures**

**Jumlah Surat Izin Usaha Perdagangan (SIUP) Menurut Golongan Usaha dan Kecamatan di Kabupaten Bireuen, 2019**

*Number of Trading License (SIUP) by Establishment Category and Subdistrict in Bireuen Regency, 2019*



Sumber/Source : Dinas Penanaman Modal, Perdagangan, Koperasi dan UKM Kab. Bireuen / Office of Investment, Trade, Cooperatives and Small/Medium Enterprises of Bireuen Regency

<https://bireuenkab.bps.go.id>



**Tabel**  
**Table** 11.1**Jumlah Sarana Perdagangan Menurut Jenisnya di  
Kabupaten Bireuen, 2015-2019**  
**Number of Trading Facilities by Type of Facility in Bireuen  
Regency, 2015-2019**

<b>Sarana Perdagangan Trading Facilities</b>	<b>2015</b>	<b>2016</b>	<b>2017</b>	<b>2018</b>	<b>2019</b>
<b>(1)</b>	<b>(2)</b>	<b>(3)</b>	<b>(4)</b>	<b>(5)</b>	<b>(6)</b>
Pasar/ Market	45	50	52	54	55
Toko/ Store	1 630	1 680	1 700	1 745	1 762
Kios	2 550	2 590	2 850	2 910	2 965
Warung	350	398	510	557	579
<b>Bireuen</b>	<b>4 575</b>	<b>4 718</b>	<b>5 112</b>	<b>5 266</b>	<b>5 361</b>

Sumber/Source: Dinas Penanaman Modal, Perdagangan, Koperasi dan UKM Kab. Bireuen / Office of Investment, Trade, Cooperatives and Small/Medium Enterprises of Bireuen Regency

**Tabel 11.2.** Jumlah Surat Izin Usaha Perdagangan (SIUP) Menurut Golongan Usaha dan Kecamatan di Kabupaten Bireuen, 2019  
**Number of Trading License (SIUP) by Establishment Category and Subdistrict in Bireuen Regency, 2019**

Kecamatan Subdistrict	Perusahaan Besar Wholesale Company	Perusahaan Menengah Medium Company	Perusahaan Kecil Small Company
(1)	(2)	(3)	(4)
Samalanga	2	3	17
Sp Mamplam	1	0	13
Pandrah	0	3	9
Jeunieb	0	8	16
Peulimbang	0	0	5
Peudada	1	2	15
Juli	1	6	17
Jeumpa	1	9	16
Kota Juang	23	75	78
Kuala	0	7	3
Jangka	0	1	5
Peusangan	5	19	49
Psg Selatan	0	0	1
Psg Siblah Krueng	0	0	2
Makmur	0	0	8
Gandapura	1	1	11
Kuta Blang	0	1	12
<b>Bireuen</b>	<b>35</b>	<b>135</b>	<b>277</b>

Sumber/Source: Dinas Penanaman Modal, Perdagangan, Koperasi dan UKM Kab. Bireuen / Office of Investment, Trade, Cooperatives and Small/Medium Enterprises of Bireuen Regency

**Tabel**  
**Table** 11.3**Jumlah Perusahaan yang Mendaftar Menurut Bentuk  
Badan Hukum di Kabupaten Bireuen, 2019**  
**Number of Establishment by Legal Entities in Bireuen  
Regency, 2019**

Kecamatan Subdistrict	Badan Hukum /Legal Entities			Jumlah Total
	PT	CV / Firma	Perseorangan	
(1)	(2)	(3)	(4)	(5)
Samalanga	2	2	31	35
Sp Mamplam	0	0	17	17
Pandrah	0	2	13	15
Jeunieb	0	5	19	24
Peulimbang	0	0	5	5
Peudada	0	3	19	22
Juli	3	8	22	33
Jeumpa	2	9	32	43
Kota Juang	28	64	129	221
Kuala	0	2	14	16
Jangka	0	0	9	9
Peusangan	7	19	61	87
Psg Selatan	0	0	1	1
Psg Siblah Krueng	0	0	2	2
Makmur	0	1	7	8
Gandapura	2	2	21	25
Kuta Blang	1	1	21	23
<b>Bireuen</b>	<b>45</b>	<b>118</b>	<b>423</b>	<b>586</b>

Sumber/Source: Dinas Penanaman Modal, Perdagangan, Koperasi dan UKM Kab. Bireuen / Office of Investment, Trade, Cooperatives and Small/Medium Enterprises of Bireuen Regency

<https://bireuenkab.bps.go.id>

# 12

## SISTEM NERACA REGIONAL SYSTEM OF REGIONAL ACCOUNTS

PDRB KABUPATEN BIREUEN 2019

**12.955,73 M**

PERTUMBUHAN EKONOMI 2019

**5,00 %**

### SEKTOR UTAMA PENDUKUNG EKONOMI KABUPATEN BIREUEN 2019



**32,99 %**

Pertanian, Kehutanan,  
dan Perikanan



**22,36 %**

Perdagangan Besar  
dan Eceran; Reparasi  
Mobil dan Sepeda Motor



**9,34 %**

Konstruksi

### SEKTOR PENDUKUNG PERTUMBUHAN EKONOMI KABUPATEN BIREUEN 2019



**23,22 %**

Pengadaan Air;  
Pengelolaan Sampah,  
Limbah dan Daur Ulang



**9,95 %**

Pengadaan Listrik  
dan Gas



**8,57 %**

Jasa Keuangan  
dan Asuransi



**PENJELASAN TEKNIS****TECHNICAL NOTES**

1. Penghitungan statistik neraca nasional mengikuti buku petunjuk yang diterbitkan oleh Perserikatan Bangsa Bangsa (PBB) dikenal sebagai Sistem Neraca Nasional (SNN). SNN adalah rekomendasi internasional tentang bagaimana menyusun ukuran aktivitas ekonomi yang sesuai dengan standar neraca baku yang didasarkan pada prinsip-prinsip ekonomi. Rekomendasi yang dimaksud dinyatakan dalam sekumpulan konsep, definisi, klasifikasi, dan aturan neraca yang disepakati secara internasional dalam mengukur indikator tertentu seperti Produk Domestik Bruto (PDB). Salah satu bentuk adaptasi pencatatan statistik nasional adalah melakukan perubahan tahun dasar PDB Indonesia dari tahun 2000 ke 2010. Perubahan tahun dasar PDB dilakukan seiring dengan mengadopsi rekomendasi PBB yang tertuang dalam Sistem Neraca Nasional 2008 (SNA 2008).

2. Produk Domestik Bruto pada tingkat nasional serta Produk Domestik Regional Bruto (PDRB) pada tingkat regional menggambarkan kemampuan suatu wilayah untuk menciptakan nilai tambah pada suatu waktu tertentu. Untuk menyusun PDB

1. *The method used to estimate national accounts statistics is based on the standard guidelines formed by United Nation known as System of National Accounts (SNA). SNA is the internationally agreed standard set of recommendations on how to compile measures of economic activity in accordance with strict accounting conventions based on economic principles. The recommendations are expressed in term of a set of concepts, definitions, classifications and accounting rules that comprise the internationally agreed standard for measuring indicators such as Gross Domestic Product (GDP). One of the improvement in the national statistical system is to rebase GDP form base year 2000 to 2010 in order to capture current economic condition. It is in line with the United Nations (UN) recommendation on 2008 SNA.*

2. *The basic measure of the value added arising from economic activity is known as Gross Domestic Product at the national level and Gross Regional Domestic Product (GRDP) at the regional level (provinces/regencies/municipalities). To compile these statistics, two approaches*

maupun PDRB digunakan 2 pendekatan, yaitu lapangan usaha dan pengeluaran. Keduanya menyajikan komposisi data nilai tambah dirinci menurut sumber kegiatan ekonomi (lapangan usaha) dan menurut komponen penggunaannya. PDB maupun PDRB dari sisi lapangan usaha merupakan penjumlahan seluruh komponen nilai tambah bruto yang mampu diciptakan oleh sektor-sektor ekonomi atas berbagai aktivitas produksinya. Sedangkan dari sisi pengeluaran menjelaskan tentang penggunaan dari nilai tambah tersebut.

3. PDB menurut lapangan usaha mengalami perubahan klasifikasi dari 9 lapangan usaha menjadi 17 lapangan usaha. PDB menurut lapangan usaha dirinci menurut total nilai tambah dari seluruh sektor ekonomi yang mencakup lapangan usaha Pertanian, Kehutanan, dan Perikanan; Pertambangan dan Penggalian; Industri Pengolahan; Pengadaan Listrik dan Gas; Pengadaan Air, Pengelolaan Sampah, Limbah dan Daur Ulang; Konstruksi; Perdagangan Besar dan Eceran, Reparasi Mobil dan Sepeda Motor; Transportasi dan Pergudangan; Penyediaan Akomodasi dan Makan Minum; Informasi dan Komunikasi; Jasa Keuangan dan Asuransi; Real Estat; Jasa

*have been used, i.e. "production approach" and "expenditure approach". The first approach is to measure value added produced by various kinds of economic activities, while the second approach is to measure final uses of the country's output. In other words, GDP/GRDP is the sum of total value added produced by all economic industries (activities) and the ways of using it.*

3. *GDP by industry classification changes from 9 sectors to 17 industries. GDP by industry is classified by types of economic activities such as Agriculture, Forestry and Fishing; Mining and Quarrying; Manufacturing; Electricity and Gas; Water supply, Sewerage, Waste Management and Remediation Activities; Construction; Wholesale and Retail Trade; Repair of Motor Vehicles and Motorcycles; Transportation and Storage; Accommodation and Food Service Activities; Information and Communication; Financial and Insurance Activities; Real Estate Activities; Business Activities; Public Administration; Defence and Compulsory Social Security; Education; Human*



Perusahaan; Administrasi Pemerintahan, Pertahanan dan Jaminan Sosial Wajib; Jasa Pendidikan; Jasa Kesehatan dan Kegiatan Sosial; dan Jasa lainnya.

*Health and Social Work Activities; and Other Services Activities.*

4. PDB menurut pengeluaran mengalami perubahan klasifikasi dimana pengeluaran konsumsi Lembaga Non Profit yang Melayani Rumah Tangga (LNPR) yang sebelumnya termasuk bagian dari pengeluaran konsumsi rumah tangga menjadi komponen terpisah. Sehingga klasifikasi PDB menurut pengeluaran dirinci menjadi 7 komponen yaitu komponen pengeluaran konsumsi rumah tangga, pengeluaran konsumsi LNPR, pengeluaran konsumsi pemerintah, pembentukan modal tetap bruto, perubahan inventori, ekspor barang dan jasa, dan impor barang dan jasa.
4. *GDP by expenditure classification changes where consumption expenditure Non-profit Institutions Serving Households (NPISH) previously included as part of household consumption expenditure is taken out into separate component. So that, GDP by type of expenditures is classified into: household consumption expenditure, NPISH consumption expenditure, government consumption expenditure, gross fixed capital formation, changes in inventories, exports of goods and services, and imports of goods and services.*
5. Pengeluaran konsumsi rumah tangga mencakup berbagai pengeluaran konsumsi akhir rumah tangga atas barang dan jasa untuk memenuhi kebutuhan individu ataupun kelompok secara langsung. Pengeluaran rumah tangga di sini mencakup makanan dan minuman selain restoran; pakaian, alas kaki dan jasa perawatannya; perumahan dan perlengkapan rumah tangga; kesehatan dan pendidikan; transportasi dan komunikasi;
5. *Household consumption expenditures consist of expenditures incurred by households, which are used for both individual or collective needs. Household consumptions are classified into food and beverages other than restaurants; clothing, footwear, and related maintenance services; housing and household equipment; health and education; transport and communication; restaurants and hotels; and others.*

restoran dan hotel serta lainnya.

6. Pengeluaran Pemerintah terdiri dari Pengeluaran Konsumsi Individu dan Pengeluaran Konsumsi Kolektif. Barang dan jasa individu merupakan barang dan jasa privat, dimana ciri-ciri barang privat adalah a) Scarcity, yaitu ada kelangkaan/keterbatasan dalam jumlah; b) Excludable consumption, yaitu konsumsi suatu barang dapat dibatasi hanya pada mereka yang memenuhi persyaratan tertentu (biasanya harga); c) Rivalrous competition, yaitu konsumsi oleh satu konsumen akan mengurangi atau menghilangkan kesempatan pihak lain untuk melakukan hal serupa. Contoh barang dan jasa yang dihasilkan pemerintah dan tergolong sebagai barang dan jasa individu adalah jasa pelayanan kesehatan pemerintah di rumah sakit/puskesmas dan jasa pendidikan di sekolah/universitas negeri. Sedangkan barang dan jasa kolektif ekuivalen dengan barang publik yang memiliki ciri a) Non rivalry, yaitu penggunaan satu konsumen terhadap suatu barang tidak mengurangi kesempatan konsumen lain untuk juga mengkonsumsi barang tersebut; b) Non excludable, yaitu apabila suatu barang publik tersedia, maka tidak ada yang dapat menghalangi siapapun
6. *Government consumption expenditure consists of Individual Consumption Expenditure and Collective Consumption Expenditure. Individual goods and services are private goods and services, which the characteristics of private goods is a) Scarcity, that there is a scarcity/limited in number; b) Excludable consumption, the consumption of goods can be limited only to those who meet certain requirements (usually the price); c) Rivalrous competition, ie consumption by the consumer will reduce or eliminate the chance of another party to do so. Examples of goods and services produced by government and classified as goods and services of individuals is the government health services in hospitals/health centers and education services in schools/universities. Collective goods and services equivalent to public goods characterized by a) Non-rivalry, namely the use of a consumer for an item does not reduce the chance of another consumer to also consume goods; b) Non-excludable, i.e. when a public good available, then nothing can hinder anyone to benefit from the goods or in other words everyone has access to the goods. Examples of goods and services produced by government and classified as collective goods and services is carried military defense*

untuk memperoleh manfaat dari barang tersebut atau dengan kata lain setiap orang memiliki akses ke barang tersebut. Contoh barang dan jasa yang dihasilkan pemerintah dan tergolong sebagai barang dan jasa kolektif adalah jasa pertahanan yang dilakukan TNI dan keamanan yang dilakukan kepolisian.

7. Pembentukan Modal Tetap Bruto (PMTB) mencakup pengadaan, pembuatan, dan pembelian barang modal. Barang modal dimaksud adalah barang-barang yang digunakan untuk proses produksi, tahan lama atau yang mempunyai umur pemakaian lebih dari satu tahun seperti bangunan, mesin-mesin dan alat angkutan. Termasuk pula di sini perbaikan besar (berat) yang sifatnya memperpanjang umur atau mengubah bentuk atau kapasitas barang modal tersebut. Pengeluaran barang modal untuk keperluan militer juga dicakup sebagai PMTB. Klasifikasi komponen PMTB dibagi menjadi 6 sub komponen yaitu Konstruksi; Mesin dan Peralatan; Kendaraan; Peralatan Lainnya; Cultivated Biological Resources (CBR) dan Produk Kekayaan Intelektual.
8. Ekspor barang dan jasa merupakan transaksi perdagangan barang dan jasa dari penduduk (residen) ke bukan penduduk (nonresiden).

*services and the police's security.*

7. *Gross Fixed Capital Formation (GFCF) includes procurement, manufacture, and the purchase of capital goods. Capital goods are goods which are used for the production process, durable or have a service life of more than one year such as buildings, machinery, and transportation equipment. Including here: huge improvement that are to extend the life or changing the shape or the capacity of the capital goods. Capital expenditures for military purposes are also covered as GFCF. GFCF component are classified into six sub-components: Construction; Machinery and Equipment; vehicle; Other equipment; Cultivated Biological Resources (CBR) and Intellectual Property Product.*
8. *Exports of goods and services consist of transactions of goods and services from residents to non-residents. Imports of goods and services*

Impor barang dan jasa adalah transaksi perdagangan dari bukan penduduk ke penduduk. Ekspor atau impor barang terjadi pada saat terjadi perubahan hak kepemilikan barang antara penduduk dengan bukan penduduk (dengan atau tanpa perpindahan fisik barang tersebut). Pada PDB dengan tahun dasar 2010, ekspor dan impor barang dirinci menjadi nonmigas dan migas.

*consist of transaction of goods and services from non-residents to residents. Exports and imports of goods occur when there are changes in ownership of goods between residents and non-residents (with or without physical movements of goods across frontiers). On the GDP at 2010 basic year, exports and imports of goods specified into non oil and gas and oil and gas.*

9. Produk Domestik Bruto maupun agregat turunannya disajikan dalam 2 (dua) versi penilaian, yaitu atas dasar "harga berlaku" dan atas dasar "harga konstan". Disebut sebagai harga berlaku karena seluruh agregat dinilai dengan menggunakan harga pada tahun berjalan, sedangkan harga konstan penilaiannya didasarkan kepada harga satu tahun dasar tertentu, dalam publikasi ini digunakan harga tahun 2010.

9. *GDP and its aggregations are presented in two forms: at current market prices and at constant base year market prices. In presenting current market prices, all aggregates are valued at current market prices, while base year constant market prices are shown by valuing all aggregates at fixed base year prices. Year of 2010 is used as the base year in this publication.*

10. Laju pertumbuhan Produk Domestik Bruto diperoleh dari perhitungan PDB atas dasar harga konstan. Diperoleh dengan cara mengurangi nilai PDB pada tahun ke-n terhadap nilai pada tahun ke n-1 (tahun sebelumnya), dibagi dengan nilai pada tahun ke n-1, dikalikan dengan 100 persen. Laju pertumbuhan menunjukkan perkembangan

10. *Growth rate of Gross Domestic Product is derived from GDP at constant market prices. It is obtained by subtracting the value of GDP year n with the value of GDP year n-1, divided by the value of GDP year n-1 then multiplied by 100 percent. The growth rate of GDP explains the income growth during the given period.*

agregat pendapatan dari satu waktu tertentu terhadap waktu sebelumnya.

<https://bireuenkab.bps.go.id>

<https://bireuenkab.bps.go.id>

**ULASAN****DESCRIPTION****Pendapatan Regional**

Penghitungan Produk Domestik Regional Bruto (PDRB) dilakukan atas dasar harga berlaku (ADHB) dan juga atas dasar harga konstan (ADHK). PDRB ADHB Kabupaten Bireuen tahun 2019 mencapai 12.955,73 miliar rupiah, sedangkan PDRB ADHK mencapai 10.076,17 miliar rupiah. Perkembangan PDRB ADHB dan ADHK selama 4 tahun terakhir dapat dilihat pada gambar 10.

Pertumbuhan ekonomi Kabupaten Bireuen dapat dilihat dari nilai PDRB ADHK. Pertumbuhan ekonomi di Kabupaten Bireuen pada tahun 2019 sebesar 5,00 persen.

Struktur perekonomian Kabupaten Bireuen pada tahun 2019 di dominasi oleh sektor pertanian, yaitu mencapai 32,99 persen. Sedangkan sektor yang memberikan kontribusi terkecil yaitu sektor pengadaan air, pengelolaan sampah, limbah dan daur ulang.

**Regional Income**

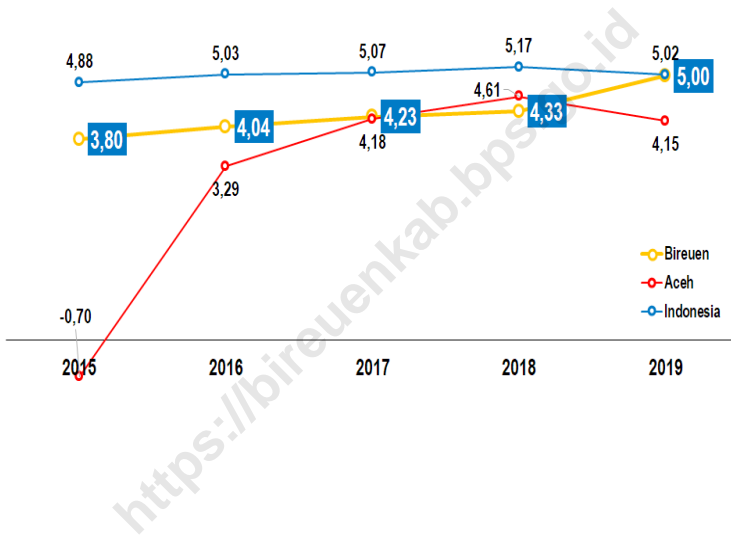
*The calculation of Gross Regional Domestic Product (GRDP) is performed at current price and constant price. GRDP of Bireuen Regency at current price in 2019 reached 12.955,73 billion rupiahs, while GRDP at constant price reached 10.076,17 billion rupiahs. The development of GRDP at current price and constant price for 4 years is presented in figure 10.*

*Economic growth of Bireuen Regency can be seen from the growth of GRDP at constant price. Economic growth of Bireuen Regency in 2019 was 5,00 percent.*

*Economix structure of Bireuen Regency in 2019 was dominated by agriculture sector, was 32,99 percent. While the lowest contribution was water supply, waste and recycling management sector.*

**Gambar** 12.1  
**Figures**

**Laju Pertumbuhan Produk Domestik Regional Bruto Atas Dasar Harga Konstan 2010 Kabupaten Bireuen, Provinsi Aceh, dan Indonesia, 2015-2019**  
**Growth Rate of Gross Regional Domestic Product at 2010 Constant Market Prices of Bireuen Regency, Aceh Province, and Indonesia, 2015-2019**

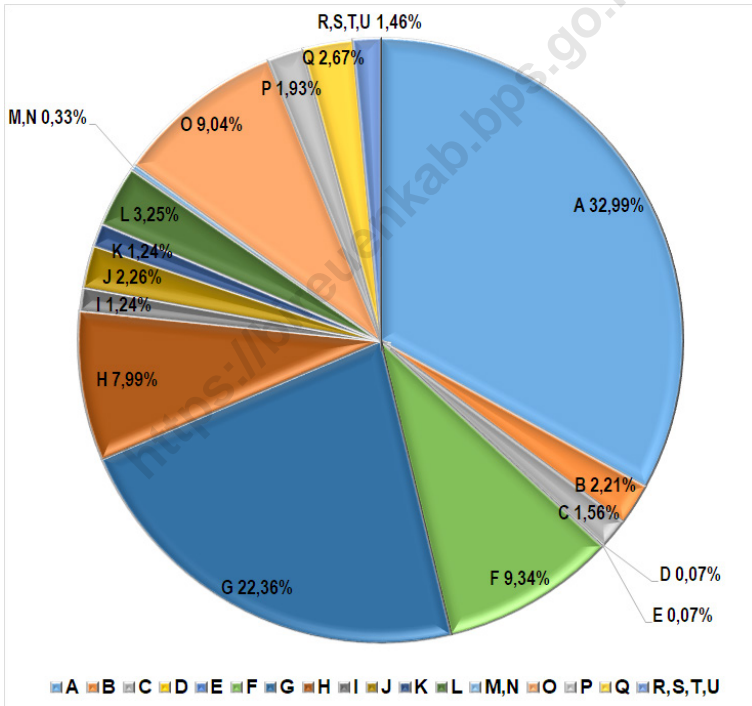


Sumber/Source : BPS, berbagai sensus, survei dan sumber lain/BPS-Statistics Indonesia, various census, survey, and other sources



**Gambar** 12.2  
**Figures**

**Distribusi Persentase Produk Domestik Regional Bruto Atas Dasar Harga Berlaku Menurut Lapangan Usaha di Kabupaten Bireuen (persen), 2015-2019**  
*Percentage Distribution of Gross Regional Domestic Product at Current Market Prices by Industry in Bireuen Regency (percent), 2015-2019*



Sumber/Source : BPS, berbagai sensus, survei dan sumber lain/BPS-Statistics Indonesia, various census, survey, and other sources

<https://bireuenkab.bps.go.id>

**Tabel**  
**Table** 12.1

**Produk Domestik Regional Bruto Atas Dasar Harga Berlaku Menurut Lapangan Usaha di Kabupaten Bireuen (miliar rupiah), 2015-2019**  
**Gross Regional Domestic Product at Current Market Prices by Industry in Bireuen Regency (billion rupiahs), 2015-2019**

	<b>Lapangan Usaha</b> <b>Industry</b>	<b>2015</b>	<b>2016</b>	<b>2017</b>	<b>2018</b>	<b>2019</b>
	(1)	(2)	(3)	(4)	(5)	(6)
A	Pertanian, Kehutanan, dan Perikanan/ <i>Agriculture, Forestry, and Fishing</i>	3 446,90	3 637,73	3 831,72	4 015,05	4 274,36
B	Pertambangan dan Penggalian/ <i>Mining and Quarrying</i>	269,97	278,36	271,11	276,12	286,02
C	Industri Pengolahan/ <i>Manufacturing</i>	171,52	178,45	191,25	200,31	201,83
D	Pengadaan Listrik dan Gas/ <i>Electricity and Gas</i>	6 013,40	6,70	7,84	8,66	9,60
E	Pengadaan Air; Pengelolaan Sampah, Limbah, dan Daur Ulang/ <i>Water Supply; Sewerage, Waste Management, and Remediation Activities</i>	4,80	5,59	6,39	6,98	8,67
F	Konstruksi/ <i>Construction</i>	857,20	938,91	1 001,10	1 102,27	1 210,23
G	Perdagangan Besar dan Eceran; Reparasi Mobil dan Sepeda Motor/ <i>Wholesale and Retail Trade; Repair of Motor Vehicles and Motorcycles</i>	2 224,50	2 364,72	2 531,05	2 743,19	2 896,96
H	Transportasi dan Pergudangan/ <i>Transportation and Storage</i>	1 000,61	1 008,05	1 023,05	1 005,77	1 034,72
I	Penyediaan Akomodasi dan Makan Minum/ <i>Accommodation and Food Service Activities</i>	106,15	116,35	130,33	143,21	160,01
J	Informasi dan Komunikasi/ <i>Information and Communication</i>	260,83	268,10	275,40	279,33	292,85

Lanjutan Tabel/*Continued Table 12.1*

Lapangan Usaha <i>Industry</i>		2015	2016	2017	2018	2019
(1)		(2)	(3)	(4)	(5)	(6)
K	Jasa Keuangan dan Asuransi/ <i>Financial and Insurance Activities</i>	118,87	129,60	139,49	146,18	161,10
L	Real Estat/ <i>Real Estate Activities</i>	292,00	323,29	356,55	385,17	420,64
M,N	Jasa Perusahaan/ <i>Business Activities</i>	30,59	32,51	35,82	39,25	42,80
O	Administrasi Pemerintahan, Pertahanan, dan Jaminan Sosial Wajib/ <i>Public Administration and Defence; Compulsory Social Security</i>	754,57	856,68	967,22	1 086,68	1 171,23
P	Jasa Pendidikan/ <i>Education</i>	159,58	177,69	196,45	217,42	250,30
Q	Jasa Kesehatan dan Kegiatan Sosial/ <i>Human Health and Social Work Activities</i>	238,38	260,91	285,17	310,89	345,46
R,S,T,U	Jasa Lainnya/ <i>Other Services Activities</i>	126,87	142,09	160,99	172,05	188,96
<b>Produk Domestik Regional Bruto <i>Gross Regional Domestic Product</i></b>		<b>10 069,34</b>	<b>10 725,72</b>	<b>11 410,92</b>	<b>12 138,53</b>	<b>12 955,73</b>

Sumber/*Source*: BPS, berbagai sensus, survei dan sumber lain/*BPS-Statistics Indonesia, various census, survey, and other sources*

**Tabel** 12.2  
**Table**

**Produk Domestik Regional Bruto Atas Dasar Harga Konstan 2010 Menurut Lapangan Usaha di Kabupaten Bireuen (miliar rupiah), 2015-2019**  
**Gross Regional Domestic Product at 2010 Constant Market Prices by Industry in Bireuen Regency (billion rupiahs), 2015-2019**

	Lapangan Usaha Industry	2015	2016	2017	2018	2019
	(1)	(2)	(3)	(4)	(5)	(6)
A	Pertanian, Kehutanan, dan Perikanan/ <i>Agriculture, Forestry, and Fishing</i>	2 664,29	2 748,48	2 840,76	2 917,98	3 048,43
B	Pertambangan dan Penggalian/ <i>Mining and Quarrying</i>	232,74	237,86	231,64	227,44	230,44
C	Industri Pengolahan/ <i>Manufacturing</i>	139,12	140,76	144,59	150,42	153,59
D	Pengadaan Listrik dan Gas/ <i>Electricity and Gas</i>	6,72	7,28	7,94	8,69	9,56
E	Pengadaan Air; Pengelolaan Sampah, Limbah, dan Daur Ulang/ <i>Water Supply; Sewerage, Waste Management, and Remediation Activities</i>	3,36	3,67	4,02	4,33	5,34
F	Konstruksi/ <i>Construction</i>	724,99	757,99	799,99	851,45	909,23
G	Perdagangan Besar dan Eceran; Reparasi Mobil dan Sepeda Motor/ <i>Wholesale and Retail Trade; Repair of Motor Vehicles and Motorcycles</i>	2 102,47	2 209,57	2 331,09	2 486,09	2 614,66
H	Transportasi dan Pergudangan/ <i>Transportation and Storage</i>	880,29	887,36	899,62	907,90	940,25
I	Penyediaan Akomodasi dan Makan Minum/ <i>Accommodation and Food Service Activities</i>	87,78	91,69	97,28	103,45	110,82
J	Informasi dan Komunikasi/ <i>Information and Communication</i>	245,23	251,57	256,58	261,01	270,88

Lanjutan Tabel/*Continued Table 12.2*

Lapangan Usaha <i>Industry</i>		2015	2016	2017	2018	2019
(1)		(2)	(3)	(4)	(5)	(6)
K	Jasa Keuangan dan Asuransi/ <i>Financial and Insurance Activities</i>	89,47	93,12	97,24	98,31	106,73
L	Real Estat/ <i>Real Estate Activities</i>	251,42	266,03	280,36	295,57	315,48
M,N	Jasa Perusahaan/ <i>Business Activities</i>	24,21	25,02	26,29	27,67	29,09
O	Administrasi Pemerintahan, Pertahanan, dan Jaminan Sosial Wajib/ <i>Public Administration and Defence; Compulsory Social Security</i>	611,48	658,90	705,36	752,90	791,11
P	Jasa Pendidikan/ <i>Education</i>	135,67	146,63	156,67	166,32	178,59
Q	Jasa Kesehatan dan Kegiatan Sosial/ <i>Human Health and Social Work Activities</i>	179,30	189,79	203,29	217,33	232,85
R,S,T,U	Jasa Lainnya/ <i>Other Services Activities</i>	103,35	109,21	115,21	119,21	129,11
<b>Produk Domestik Regional Bruto <i>Gross Regional Domestic Product</i></b>		<b>8 481,90</b>	<b>8 824,94</b>	<b>9 197,93</b>	<b>9 596,08</b>	<b>10 076,17</b>

Sumber/*Source*: BPS, berbagai sensus, survei dan sumber lain/*BPS-Statistics Indonesia, various census, survey, and other sources*

**Tabel**  
**Table** 12.3

**Distribusi Persentase Produk Domestik Regional Bruto Atas Dasar Harga Berlaku Menurut Lapangan Usaha di Kabupaten Bireuen (persen), 2015-2019**  
**Percentage Distribution of Gross Regional Domestic Product at Current Market Prices by Industry in Bireuen Regency (percent), 2015-2019**

	<b>Lapangan Usaha</b> <b>Industry</b>	<b>2015</b>	<b>2016</b>	<b>2017</b>	<b>2018</b>	<b>2019</b>
	(1)	(2)	(3)	(4)	(5)	(6)
A	Pertanian, Kehutanan, dan Perikanan/ <i>Agriculture, Forestry, and Fishing</i>	34,23	33,92	33,58	33,08	32,99
B	Pertambangan dan Penggalian/ <i>Mining and Quarrying</i>	2,68	2,60	2,38	2,27	2,21
C	Industri Pengolahan/ <i>Manufacturing</i>	1,70	1,66	1,68	1,65	1,56
D	Pengadaan Listrik dan Gas/ <i>Electricity and Gas</i>	0,06	0,06	0,07	0,07	0,07
E	Pengadaan Air; Pengelolaan Sampah, Limbah, dan Daur Ulang/ <i>Water Supply; Sewerage, Waste Management, and Remediation Activities</i>	0,05	0,05	0,06	0,06	0,07
F	Konstruksi/ <i>Construction</i>	8,51	8,75	8,77	9,08	9,34
G	Perdagangan Besar dan Eceran; Reparasi Mobil dan Sepeda Motor/ <i>Wholesale and Retail Trade; Repair of Motor Vehicles and Motorcycles</i>	22,09	22,05	22,18	22,60	22,36
H	Transportasi dan Pergudangan/ <i>Transportation and Storage</i>	9,94	9,40	8,97	8,29	7,99
I	Penyediaan Akomodasi dan Makan Minum/ <i>Accommodation and Food Service Activities</i>	1,05	1,08	1,14	1,18	1,24
J	Informasi dan Komunikasi/ <i>Information and Communication</i>	2,59	2,50	2,41	2,30	2,26

Lanjutan Tabel/*Continued Table 12.3*

<b>Lapangan Usaha</b>		<b>2015</b>	<b>2016</b>	<b>2017</b>	<b>2018</b>	<b>2019</b>
<b>Industry</b>						
	(1)	(2)	(3)	(4)	(5)	(6)
K	Jasa Keuangan dan Asuransi/ <i>Financial and Insurance Activities</i>	1,18	1,21	1,22	1,20	1,24
L	Real Estat/ <i>Real Estate Activities</i>	2,90	3,01	3,12	3,17	3,25
M,N	Jasa Perusahaan/ <i>Business Activities</i>	0,30	0,30	0,31	0,32	0,33
O	Administrasi Pemerintahan, Pertahanan, dan Jaminan Sosial Wajib/ <i>Public Administration and Defence; Compulsory Social Security</i>	7,49	7,99	8,48	8,95	9,04
P	Jasa Pendidikan/ <i>Education</i>	1,58	1,66	1,72	1,79	1,93
Q	Jasa Kesehatan dan Kegiatan Sosial/ <i>Human Health and Social Work Activities</i>	2,37	2,43	2,50	2,56	2,67
R,S,T,U	Jasa Lainnya/ <i>Other Services Activities</i>	1,26	1,32	1,41	1,42	1,46
<b>Produk Domestik Regional Bruto</b> <b>Gross Regional Domestic Product</b>		<b>100,00</b>	<b>100,00</b>	<b>100,00</b>	<b>100,00</b>	<b>100,00</b>

Sumber/*Source*: BPS, berbagai sensus, survei dan sumber lain/*BPS-Statistics Indonesia, various census, survey, and other sources*



**Tabel**  
**Table** 12.4

**Laju Pertumbuhan Produk Domestik Regional Bruto Atas Dasar Harga Konstan 2010 Menurut Lapangan Usaha di Kabupaten Bireuen (persen), 2015-2019**  
**Growth Rate of Gross Regional Domestic Product at 2010 Constant Market Prices by Industry in Bireuen Regency (percent), 2015-2019**

	<b>Lapangan Usaha</b> <b>Industry</b>	<b>2015</b>	<b>2016</b>	<b>2017</b>	<b>2018</b>	<b>2019</b>
	(1)	(2)	(3)	(4)	(5)	(6)
A	Pertanian, Kehutanan, dan Perikanan/ <i>Agriculture, Forestry, and Fishing</i>	3,79	3,16	3,36	2,72	4,47
B	Pertambangan dan Penggalian/ <i>Mining and Quarrying</i>	2,64	2,20	-2,62	-1,81	1,32
C	Industri Pengolahan/ <i>Manufacturing</i>	1,97	1,18	2,72	4,04	2,11
D	Pengadaan Listrik dan Gas/ <i>Electricity and Gas</i>	8,54	8,28	9,01	9,53	9,95
E	Pengadaan Air; Pengelolaan Sampah, Limbah, dan Daur Ulang/ <i>Water Supply; Sewerage, Waste Management, and Remediation Activities</i>	9,30	9,34	9,54	7,82	23,22
F	Konstruksi/ <i>Construction</i>	4,53	4,55	5,54	6,43	6,79
G	Perdagangan Besar dan Eceran; Reparasi Mobil dan Sepeda Motor/ <i>Wholesale and Retail Trade; Repair of Motor Vehicles and Motorcycles</i>	3,85	5,09	5,50	6,65	5,17
H	Transportasi dan Pergudangan/ <i>Transportation and Storage</i>	1,85	0,80	1,38	0,92	3,56
I	Penyediaan Akomodasi dan Makan Minum/ <i>Accommodation and Food Service Activities</i>	3,02	4,45	6,10	6,35	7,12
J	Informasi dan Komunikasi/ <i>Information and Communication</i>	4,21	2,59	1,99	1,73	3,78

Lanjutan Tabel/*Continued Table 12.4*

<b>Lapangan Usaha</b>		<b>2015</b>	<b>2016</b>	<b>2017</b>	<b>2018</b>	<b>2019</b>
<b>Industry</b>						
	(1)	(2)	(3)	(4)	(5)	(6)
K	Jasa Keuangan dan Asuransi/ <i>Financial and Insurance</i> <i>Activities</i>	1,40	4,07	4,43	1,10	8,57
L	Real Estat/ <i>Real Estate Activities</i>	4,33	5,81	5,38	5,43	6,74
M,N	Jasa Perusahaan/ <i>Business</i> <i>Activities</i>	2,89	3,34	5,08	5,24	5,11
O	Administrasi Pemerintahan, Pertahanan, dan Jaminan Sosial Wajib/ <i>Public</i> <i>Administration and Defence;</i> <i>Compulsory Social Security</i>	5,34	7,76	7,05	6,74	5,08
P	Jasa Pendidikan/ <i>Education</i>	4,69	8,09	6,85	6,16	7,38
Q	Jasa Kesehatan dan Kegiatan Sosial/ <i>Human Health and Social</i> <i>Work Activities</i>	7,15	5,85	7,12	6,91	7,14
R,S,T,U	Jasa Lainnya/ <i>Other Services</i> <i>Activities</i>	4,55	5,67	5,50	3,47	8,30
<b>Produk Domestik Regional Bruto</b> <b>Gross Regional Domestic Product</b>		<b>3,80</b>	<b>4,04</b>	<b>4,23</b>	<b>4,33</b>	<b>5,00</b>

Sumber/*Source*: BPS, berbagai sensus, survei dan sumber lain/*BPS-Statistics Indonesia, various census, survey, and other sources*

**Tabel**  
**Table** 12.5

**Produk Domestik Regional Bruto Atas Dasar Harga Berlaku Menurut Jenis Pengeluaran di Kabupaten Bireuen (miliar rupiah), 2015–2019**  
**Gross Regional Domestic Product at Current Market Prices by Type of Expenditure in Bireuen Regency (billion rupiahs), 2015–2019**

<b>Jenis Pengeluaran</b> <b>Type of Expenditure</b>	<b>2015</b>	<b>2016</b>	<b>2017</b>	<b>2018</b>	<b>2019</b>
(1)	(2)	(3)	(4)	(5)	(6)
Pengeluaran Konsumsi Rumah Tangga <i>Household Consumption Expenditure</i>	6 808,14	7 238,99	7 750,45	8 308,69	8 914,81
Pengeluaran Konsumsi LNPR <i>NPISH Consumption Expenditure</i>	180,48	197,16	220,57	241,49	264,04
Pengeluaran Konsumsi Pemerintah <i>Government Consumption Expenditure</i>	1 722,56	1 790,81	1 887,19	1 919,71	1 990,89
Pembentukan Modal Tetap Bruto <i>Gross Fixed Capital Formation</i>	2 404,26	2 584,29	2 755,16	2 964,63	3 141,54
Perubahan Inventori <i>Changes in Inventories</i>	-7,52	36,70	77,62	172,24	228,26
Net Ekspor Barang dan Jasa/ <i>Net Exports of Goods and Services</i>	-1 038,58	-1 122,23	-1 280,06	-1 468,23	-1 583,82
<b>Produk Domestik Regional Bruto/ <i>Gross Regional Domestic Product</i></b>	<b>10 069,35</b>	<b>10 725,72</b>	<b>11 410,92</b>	<b>12 138,53</b>	<b>12 955,73</b>

Sumber/Source: BPS, berbagai sensus, survei dan sumber lain/BPS-Statistics Indonesia, various census, survey, and other sources

**Tabel**  
**Table** 12.6

**Produk Domestik Regional Bruto Atas Dasar Konstan 2010 Berlaku Menurut Jenis Pengeluaran di Kabupaten Bireuen (miliar rupiah), 2015–2019**  
**Gross Regional Domestic Product at 2010 Constant Market Prices by Type of Expenditure in Bireuen Regency (billion rupiahs), 2015–2019**

<b>Jenis Pengeluaran</b> <b>Type of Expenditure</b>	<b>2015</b>	<b>2016</b>	<b>2017</b>	<b>2018</b>	<b>2019</b>
(1)	(2)	(3)	(4)	(5)	(6)
Pengeluaran Konsumsi Rumah Tangga <i>Household Consumption Expenditure</i>	5 699,17	5 883,60	6 082,07	6 326,04	6 586,02
Pengeluaran Konsumsi LNPR <i>NPISH Consumption Expenditure</i>	139,40	150,08	160,80	170,20	184,16
Pengeluaran Konsumsi Pemerintah <i>Government Consumption Expenditure</i>	1 136,51	1 138,94	1 163,52	1 182,38	1 222,48
Pembentukan Modal Tetap Bruto <i>Gross Fixed Capital Formation</i>	1 992,87	2 055,63	2 131,52	2 209,50	2 311,80
Perubahan Inventori <i>Changes in Inventories</i>	-5,86	21,33	52,90	135,01	147,34
Net Ekspor Barang dan Jasa/ <i>Net Exports of Goods and Services</i>	-480,20	-424,63	-392,88	-427,04	-375,62
<b>Produk Domestik Regional Bruto/ Gross Regional Domestic Product</b>	<b>8 481,90</b>	<b>8 824,94</b>	<b>9 197,93</b>	<b>9 596,08</b>	<b>10 076,17</b>

Sumber/Source: BPS, berbagai sensus, survei dan sumber lain/BPS-Statistics Indonesia, various census, survey, and other sources

**Tabel**  
**Table** 12.7

**Distribusi Persentase Produk Domestik Regional Bruto Atas Dasar Harga Berlaku Menurut Jenis Pengeluaran di Kabupaten Bireuen (persen), 2015–2019**  
**Percentage Distribution of Gross Regional Domestic Product at Current Market Prices by Type of Expenditure in Bireuen Regency (percent), 2015–2019**

<b>Jenis Pengeluaran</b> <i>Type of Expenditure</i>	<b>2015</b>	<b>2016</b>	<b>2017</b>	<b>2018</b>	<b>2019</b>
(1)	(2)	(3)	(4)	(5)	(6)
Pengeluaran Konsumsi Rumah Tangga <i>Household Consumption Expenditure</i>	67,61	67,49	67,92	68,45	68,81
Pengeluaran Konsumsi LNPR <i>NPISH Consumption Expenditure</i>	1,79	1,84	1,93	1,99	2,04
Pengeluaran Konsumsi Pemerintah <i>Government Consumption Expenditure</i>	17,11	16,7	16,54	15,82	15,37
Pembentukan Modal Tetap Bruto <i>Gross Fixed Capital Formation</i>	23,88	24,09	24,14	24,42	24,25
Perubahan Inventori <i>Changes in Inventories</i>	<b>-0,07</b>	<b>0,34</b>	<b>0,68</b>	<b>1,42</b>	<b>1,76</b>
Net Ekspor Barang dan Jasa/ <i>Exports of Goods and Services</i>	<b>-10,31</b>	<b>-10,46</b>	<b>-11,22</b>	<b>-12,1</b>	<b>-12,22</b>
<b>Produk Domestik Regional Bruto/ <i>Gross Regional Domestic Product</i></b>	<b>100</b>	<b>100</b>	<b>100</b>	<b>100</b>	<b>100</b>

Sumber/Source: BPS, berbagai sensus, survei dan sumber lain/BPS-Statistics Indonesia, various census, survey, and other sources

**Tabel**  
**Table** 12.8

**Laju Pertumbuhan Produk Domestik Regional Bruto Atas Dasar Konstan 2010 Berlaku Menurut Jenis Pengeluaran di Kabupaten Bireuen (persen), 2015–2019**  
**Growth Rate of Gross Regional Domestic Product at 2010 Constant Market Prices by Type of Expenditure in Bireuen Regency (persen), 2015–2019**

<b>Jenis Pengeluaran</b> <b>Type of Expenditure</b>	<b>2015</b>	<b>2016</b>	<b>2017</b>	<b>2018</b>	<b>2019</b>
(1)	(2)	(3)	(4)	(5)	(6)
Pengeluaran Konsumsi Rumah Tangga <i>Household Consumption Expenditure</i>	67,61	67,49	67,92	68,45	68,81
Pengeluaran Konsumsi LNPR <i>NPISH Consumption Expenditure</i>	1,79	1,84	1,93	1,99	2,04
Pengeluaran Konsumsi Pemerintah <i>Government Consumption Expenditure</i>	17,11	16,7	16,54	15,82	15,37
Pembentukan Modal Tetap Bruto <i>Gross Fixed Capital Formation</i>	23,88	24,09	24,14	24,42	24,25
Perubahan Inventori <i>Changes in Inventories</i>	<b>-0,07</b>	<b>0,34</b>	<b>0,68</b>	<b>1,42</b>	<b>1,76</b>
Net Ekspor Barang dan Jasa/ <i>Net Exports of Goods and Services</i>	<b>-10,31</b>	<b>-10,46</b>	<b>-11,22</b>	<b>-12,1</b>	<b>-12,22</b>
<b>Produk Domestik Regional Bruto/ Gross Regional Domestic Product</b>	<b>100</b>	<b>100</b>	<b>100</b>	<b>100</b>	<b>100</b>

Sumber/Source: BPS, berbagai sensus, survei dan sumber lain/BPS-Statistics Indonesia, various census, survey, and other sources

# 13

## PERBANDINGAN ANTAR KABUPATEN/KOTA REGENCY/MUNICIPAL COMPARISON


### *Peringkat Kabupaten Bireuen Dalam Provinsi Aceh*

Jumlah Penduduk  
terbesar ke-2 **471.635**

Jumlah Penduduk  
Miskin terbanyak ke-3 **63.600**

Laju Pertumbuhan  
PDRB tertinggi ke-3 **5,00%**

Indeks Pembangunan  
Manusia (IPM)  
tertinggi ke-9 **72,27**







**PENJELASAN TEKNIS****TECHNICAL NOTES**

1. Laju pertumbuhan penduduk adalah angka yang menunjukkan persentase penambahan penduduk dalam jangka waktu tertentu.
  2. Laju Pertumbuhan PDB/PDRB adalah laju pertumbuhan produk domestik bruto (PDB) atas dasar harga konstan diperoleh dengan mengurangi nilai pada tahun ke  $n$  dengan nilai pada tahun ke  $(n-1)$  dibagi dengan nilai pada tahun ke  $(n-1)$  dikalikan dengan 100 persen. Laju pertumbuhan PDB / PDRB menunjukkan suatu tingkat perkembangan riil dari agregat pendapatan untuk masing-masing tahun dibandingkan dengan tahun sebelumnya.
  3. Indeks Pembangunan Manusia (IPM) merupakan indikator penting untuk mengukur keberhasilan dalam upaya membangun kualitas hidup manusia (masyarakat /penduduk). IPM dapat menentukan peringkat atau level pembangunan suatu wilayah/negara. Bagi Indonesia, IPM merupakan data strategis karena selain sebagai ukuran kinerja Pemerintah, IPM juga digunakan sebagai salah satu alokator penentuan Dana Alokasi Umum (DAU).
1. *The growth rate of population is the number that is show percentage of population growth within a specified period.*
  2. *Growth Rate of GDP/GRDP is the rate of growth of gross domestic product (GDP) at constant prices is obtained by subtracting the value in year  $n$  with the value in the year to the  $(n-1)$  divided by the value in the year to the  $(n-1)$  multiplied by 100 percent. The growth rate of the GDP/GRDP shows a level of real development of aggregate income for each year compared with the previous year.*
  3. *Human Development Index (HDI) is an important indicator to measure success in the effort to build the quality of human life (community / population). IPM can rank or level of development of a region / country. For Indonesia, the HDI is strategic because in addition to the data as a measure of the Government's performance, IPM is also used as one allocator determining the General Allocation Fund (DAU).*

<https://bireuenkab.bps.go.id>

**ULASAN****DESCRIPTION****Perbandingan Kabupaten/Kota**

Pada tahun 2019, Kabupaten Bireuen memiliki penduduk sebanyak 471.635 jiwa menduduki peringkat ke 2 sebagai kabupaten/kota dengan penduduk terbanyak se provinsi Aceh. Sedangkan kabupaten/kota yang memiliki penduduk terbanyak yaitu Kabupaten Aceh Utara sebanyak 619.407 jiwa. Hal ini wajar karena Aceh Utara juga merupakan kabupaten dengan wilayah terluas se provinsi Aceh.

Aspek lain yang sering digunakan untuk perbandingan antar wilayah adalah pertumbuhan ekonomi, tingkat kemiskinan, dan indeks pembangunan manusia.

Pertumbuhan ekonomi dapat dilihat dari laju pertumbuhan PDRB Atas Dasar Harga Konstan. Pertumbuhan ekonomi Kabupaten Bireuen pada tahun 2019 adalah sebesar 5,00 atau menempati urutan ke-3 se provinsi Aceh.

Pada tahun 2019, jumlah penduduk miskin di Kabupaten Bireuen sebanyak 63,60 ribu jiwa. Sedangkan Indeks Pembangunan Manusia di Kabupaten Bireuen pada tahun 2019 sebesar 72,27 atau berada di peringkat 9 se-provinsi Aceh dan tidak ada perubahan peringkat dibandingkan tahun lalu.

**Regency/Municipal Comparison**

*In 2019, Bireuen Regency had a population of 471.635 people, which was ranked second as the regency / city with the most population in Aceh. While the regencies / cities that have the most population is Aceh Utara Regency with 611,435 inhabitants. It is reasonable because Aceh Utara is also the regency with the largest area in Aceh.*

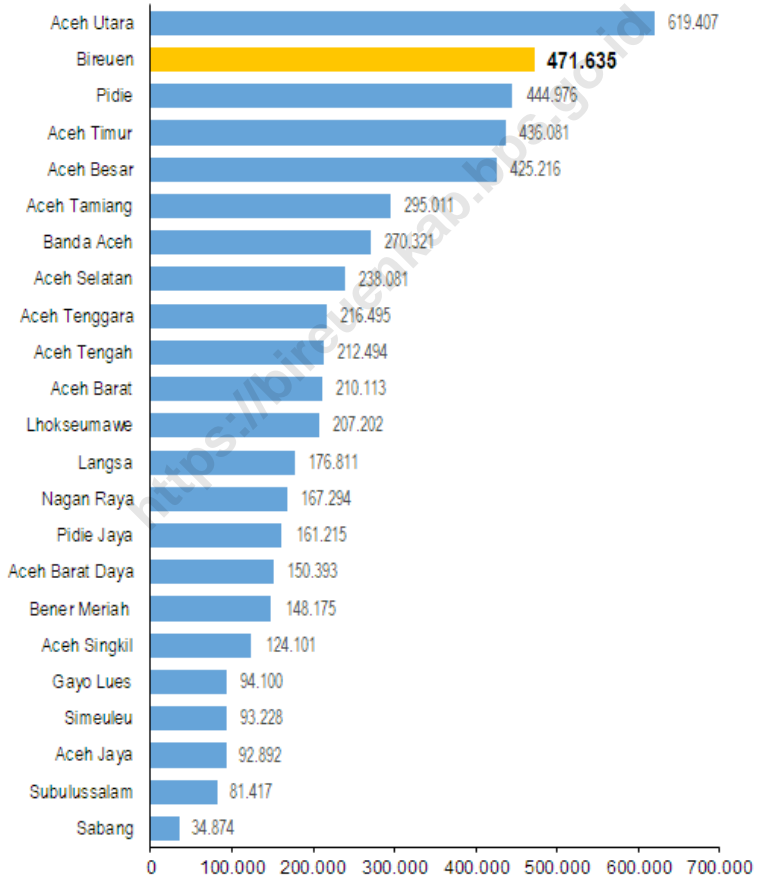
*Another aspects that are often used for comparison between regions are economic growth, poverty rates, and human development index.*

*Economic growth can be seen from the GDP growth rate at constant prices. The economic growth of Bireuen Regency in 2019 is 5,00 or ranks third in the province of Aceh.*

*In 2019, the number of poor people in Bireuen Regency amounted to 63,6 thousand people. Whereas the Human Development Index in Bireuen Regency in 2019 was 72,27 or ranked 9th in the province of Aceh and there was no change in rank compared to last year.*

**Gambar** 13.1  
**Figures**

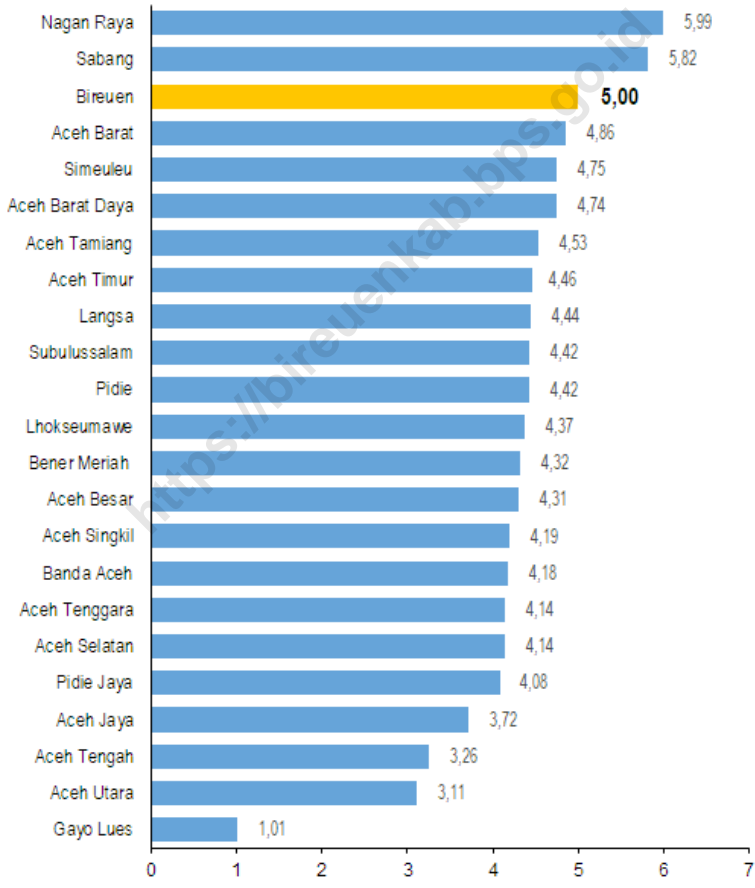
**Jumlah Penduduk Menurut Kabupaten/Kota di Provinsi Aceh, 2019**  
**Population by Regency/Municipality in Aceh Province, 2019**



Sumber/Source : Badan Pusat Statistik Provinsi Aceh / BPS-Statistics of Aceh Province

**Gambar** 13.2  
**Figures**

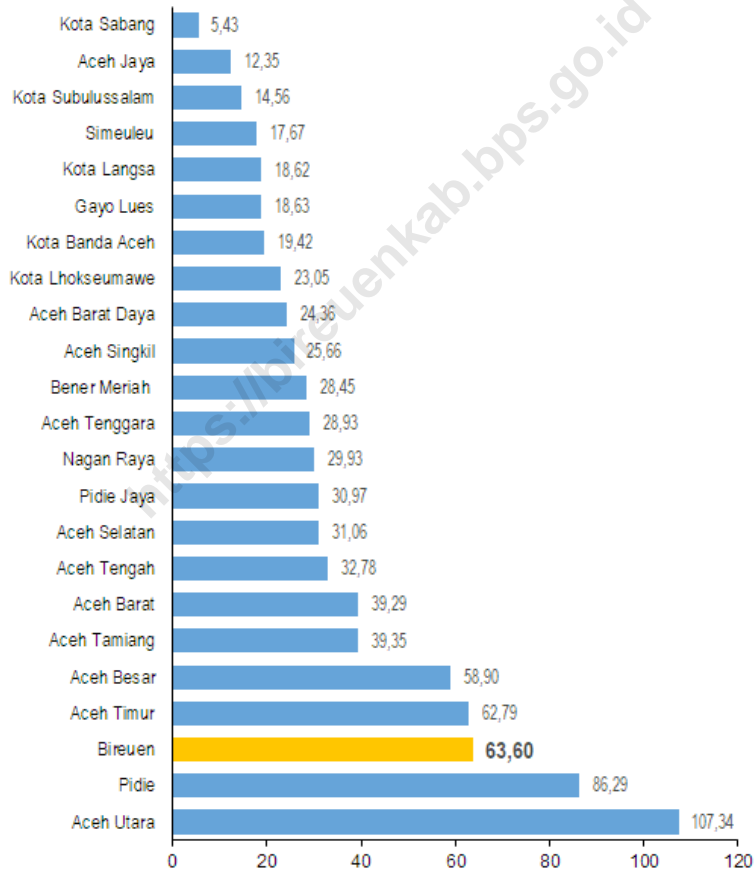
**Laju Pertumbuhan Produk Domestik Regional Bruto Atas Dasar Harga Konstan 2010 Menurut Kabupaten/ Kota di Provinsi Aceh (persen), 2019**  
***Rate of Growth of Gross Regional Domestic Products at Constant 2010 Prices by Regency/Municipality in Aceh Province (percent), 2019***



Sumber/Source : Badan Pusat Statistik Provinsi Aceh / BPS-Statistics of Aceh Province

**Gambar** 13.3  
**Figures**

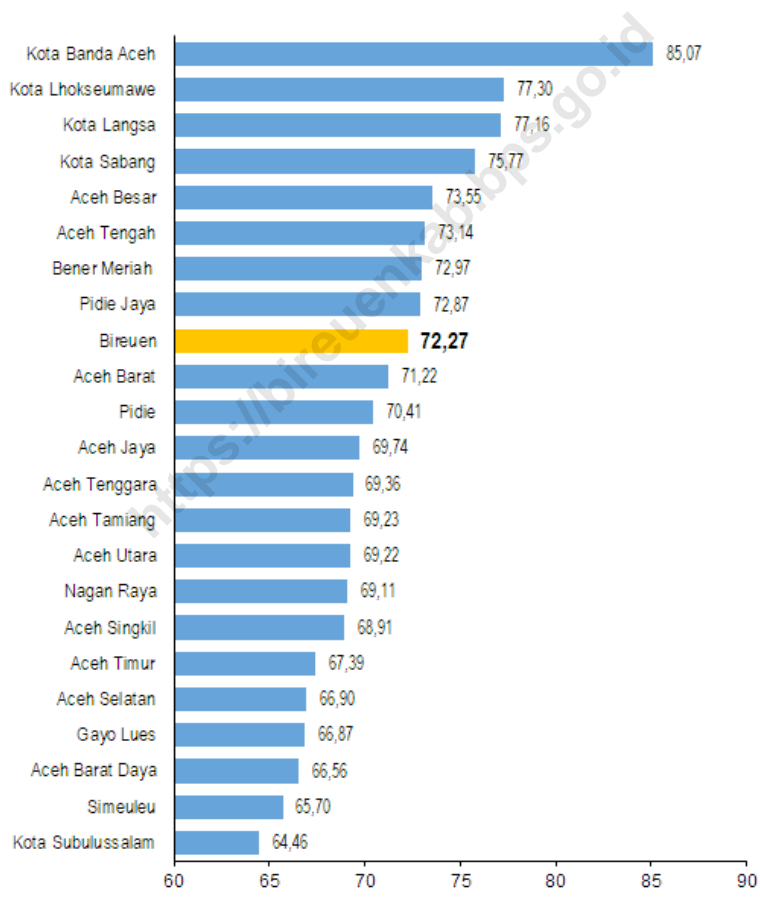
**Jumlah Penduduk Miskin Menurut Kabupaten/Kota di Provinsi Aceh (ribu), 2019**  
**Number of Poor Population by Regency/Municipality in Aceh Province (thousand), 2019**



Sumber/Source : Badan Pusat Statistik Provinsi Aceh / BPS-Statistics of Aceh Province

**Gambar** 13.4  
**Figures**

**Indeks Pembangunan Manusia Menurut Kabupaten/  
Kota di Provinsi Aceh, 2019**  
*Human Development Index by Regency/Municipality in  
Aceh Province, 2019*



Sumber/Source : Badan Pusat Statistik Provinsi Aceh / BPS-Statistics of Aceh Province

<https://bireuenkab.bps.go.id>



**Tabel**  
**Table** 13.1**Jumlah Penduduk Menurut Kabupaten/Kota di Provinsi Aceh, 2015–2019**  
**Population by Regency/Municipality in Aceh Province, 2015–2019**

Kabupaten/Kota Regency/Municipality	2015	2016	2017	2018	2019
(1)	(2)	(3)	(4)	(5)	(6)
Simeuleu	89 117	90 291	91 372	92 393	93 228
Aceh Singkil	114 518	116 712	119 490	121 681	124 101
Aceh Selatan	224 897	228 603	231 893	235 115	238 081
Aceh Tenggara	200 014	204 468	208 481	212 417	216 495
Aceh Timur	402 976	411 279	419 594	427 567	436 081
Aceh Tengah	196 090	200 412	204 273	208 505	212 494
Aceh Barat	193 791	197 921	201 682	205 971	210 113
Aceh Besar	392 584	400 913	409 109	417 302	425 216
Pidie	418 882	425 974	432 599	439 131	444 976
Bireuen	435 300	443 627	453 224	461 726	471 635
Aceh Utara	583 892	593 492	602 554	611 435	619 407
Aceh Barat Daya	140 689	143 312	145 726	148 111	150 393
Gayo Lues	87 881	89 500	91 024	92 602	94 100
Aceh Tamiang	278 324	282 921	287 007	291 112	295 011
Nagan Raya	155 070	158 223	161 329	164 483	167 294
Aceh Jaya	86 385	87 622	89 618	91 087	92 892
Bener Meriah	136 821	139 890	142 526	145 086	148 175
Pidie Jaya	148 719	151 472	154 795	158 091	161 215
Banda Aceh	250 303	254 904	259 913	265 111	270 321
Sabang	33 215	33 622	33 978	34 571	34 874
Langsa	165 890	168 820	171 574	174 318	176 811
Lhokseumawe	191 407	195 186	198 980	203 284	207 202
Subulussalam	75 188	77 084	78 725	80 215	81 417
<b>PROVINSI ACEH</b>	<b>5 001 953</b>	<b>5 096 248</b>	<b>5 189 466</b>	<b>5 281 314</b>	<b>5 371 532</b>

Sumber/Source: Badan Pusat Statistik Provinsi Aceh / BPS-Statistics of Aceh Province

**Tabel**  
**Table** 13.2

**Laju Pertumbuhan Produk Domestik Regional Bruto Atas Dasar Harga Konstan 2010 Menurut Kabupaten/Kota di Provinsi Aceh (persen), 2015–2019**  
**Rate of Growth of Gross Regional Domestic Products at Constant 2010 Prices by Regency/Municipality in Aceh Province (percent), 2015–2019**

<b>Kabupaten/Kota</b> <b>Regency/Municipality</b>	<b>2015</b>	<b>2016</b>	<b>2017</b>	<b>2018</b>	<b>2019</b>
(1)	(2)	(3)	(4)	(5)	(6)
Simeuleu	4,31	4,55	4,42	4,35	4,75
Aceh Singkil	3,72	4,16	3,92	3,99	4,19
Aceh Selatan	4,23	4,64	3,93	4,68	4,14
Aceh Tenggara	4,03	4,24	5,03	3,36	4,14
Aceh Timur	4,83	4,08	4,27	4,24	4,46
Aceh Tengah	4,23	4,59	4,05	4,14	3,26
Aceh Barat	4,58	2,92	13,23	10,16	4,86
Aceh Besar	4,02	4,05	4,01	4,09	4,31
Pidie	4,82	3,88	4,42	4,24	4,42
Bireuen	3,80	4,04	4,23	4,33	5,00
Aceh Utara	4,40	2,20	1,09	4,84	3,11
Aceh Barat Daya	3,34	4,56	4,46	4,61	4,74
Gayo Lues	3,93	4,13	4,70	2,18	1,01
Aceh Tamiang	3,99	4,21	4,04	4,34	4,53
Nagan Raya	4,17	4,05	3,95	4,35	5,99
Aceh Jaya	3,71	3,89	4,00	4,04	3,72
Bener Meriah	4,82	4,43	4,09	4,18	4,32
Pidie Jaya	4,84	3,70	5,80	4,67	4,08
Banda Aceh	5,00	5,93	3,39	4,49	4,18
Sabang	4,33	4,85	6,07	5,86	5,82
Langsa	4,40	4,49	4,43	4,53	4,44
Lhokseumawe	5,33	,96	1,86	3,10	4,37
Subulussalam	4,42	4,69	4,93	4,42	4,42
<b>PROVINSI ACEH</b>	<b>-0,73</b>	<b>3,29</b>	<b>4,18</b>	<b>4,61</b>	<b>4,15</b>

Sumber/Source: Badan Pusat Statistik Provinsi Aceh / BPS-Statistics of Aceh Province

**Tabel**  
**Table** 13.3**Jumlah Penduduk Miskin Menurut Kabupaten/Kota di  
Provinsi Aceh (ribu), 2015–2019**  
**Number of Poor Population by Regency/Municipality in  
Aceh Province (thousand), 2015–2019**

<b>Kabupaten/Kota Regency/Municipality</b>	<b>2015</b>	<b>2016</b>	<b>2017</b>	<b>2018</b>	<b>2019</b>
(1)	(2)	(3)	(4)	(5)	(6)
Simeuleu	18,12	17,93	18,40	18,22	17,67
Aceh Singkil	24,84	25,09	26,27	25,74	25,66
Aceh Selatan	29,61	30,68	32,51	32,82	31,06
Aceh Tenggara	30,14	29,39	30,84	30,20	28,93
Aceh Timur	63,48	61,63	63,67	61,64	62,79
Aceh Tengah	34,26	33,16	34,24	32,31	32,78
Aceh Barat	41,36	40,11	40,72	39,56	39,29
Aceh Besar	62,27	62,03	62,72	60,08	58,90
Pidie	88,22	90,16	92,35	89,53	86,29
Bireuen	73,14	70,44	71,54	65,74	63,60
Aceh Utara	111,44	115,05	118,74	111,27	107,34
Aceh Barat Daya	25,93	25,73	26,57	25,23	24,36
Gayo Lues	19,32	19,48	19,91	19,09	18,63
Aceh Tamiang	40,38	40,88	42,01	41,21	39,35
Nagan Raya	31,32	30,31	31,06	31,06	29,93
Aceh Jaya	13,85	13,10	13,23	12,85	12,35
Bener Meriah	29,31	29,82	29,99	29,08	28,45
Pidie Jaya	31,81	31,94	33,60	31,72	30,97
Banda Aceh	19,30	18,80	19,23	19,13	19,42
Sabang	5,86	5,81	5,98	5,62	5,43
Langsa	19,22	18,63	19,20	18,73	18,62
Lhokseumawe	23,15	23,28	24,40	23,88	23,05
Subulussalam	15,25	14,99	15,44	14,78	14,56
<b>PROVINSI ACEH</b>	<b>851,58</b>	<b>848,44</b>	<b>872,61</b>	<b>839,49</b>	<b>819,44</b>

Sumber/Source: Badan Pusat Statistik Provinsi Aceh / BPS-Statistics of Aceh Province

**Tabel**  
**Table** 13.4

**Indeks Pembangunan Manusia Menurut Kabupaten/Kota  
di Provinsi Aceh, 2015–2019**  
*Human Development Index by Regency/Municipality in  
Aceh Province, 2015–2019*

<b>Kabupaten/Kota Regency/Municipality</b>	<b>2015</b>	<b>2016</b>	<b>2017</b>	<b>2018</b>	<b>2019</b>
(1)	(2)	(3)	(4)	(5)	(6)
Simeuleu	63,16	63,82	64,41	64,74	65,7
Aceh Singkil	66,05	66,96	67,37	68,02	68,91
Aceh Selatan	63,28	64,13	65,03	65,92	66,9
Aceh Tenggara	66,77	67,48	68,09	68,67	69,36
Aceh Timur	64,55	65,42	66,32	66,82	67,39
Aceh Tengah	71,51	72,04	72,19	72,64	73,14
Aceh Barat	68,41	69,26	70,20	70,47	71,22
Aceh Besar	71,70	71,75	72,00	72,73	73,55
Pidie	68,68	69,06	69,52	69,93	70,41
Bireuen	69,77	70,21	71,11	71,37	72,27
Aceh Utara	66,85	67,19	67,67	68,36	69,22
Aceh Barat Daya	63,77	64,57	65,09	65,67	66,56
Gayo Lues	63,67	64,26	65,01	65,88	66,87
Aceh Tamiang	67,03	67,41	67,99	68,45	69,23
Nagan Raya	66,73	67,32	67,78	68,15	69,11
Aceh Jaya	67,53	67,70	68,07	68,83	69,74
Bener Meriah	70,62	71,42	71,89	72,14	72,97
Pidie Jaya	70,49	71,13	71,73	72,12	72,87
Banda Aceh	83,25	83,73	83,95	84,37	85,07
Sabang	72,51	73,36	74,10	74,82	75,77
Langsa	74,74	75,41	75,89	76,34	77,16
Lhokseumawe	75,11	75,78	76,34	76,62	77,3
Subulussalam	61,32	62,18	62,88	63,48	64,46
<b>PROVINSI ACEH</b>	<b>69,45</b>	<b>70,00</b>	<b>70,60</b>	<b>71,19</b>	<b>71,90</b>

Sumber/Source: Badan Pusat Statistik Provinsi Aceh / BPS-Statistics of Aceh Province





Sensus  
Penduduk  
2020

#MencatatIndonesia

# DATA

MENCERDASKAN BANGSA

*Enlighten the Nation*



**BADAN PUSAT STATISTIK KABUPATEN BIREUEN**  
**BPS-Statistic of Bireuen Regency**

Jalan Banda Aceh-Medan KM. 216,5  
Gampong Meunasah Blang, Kota Juang, Kab. Bireuen  
☎(0644) 3199464 🌐<http://bireuenkab.bps.go.id> ✉[bps1110@bps.go.id](mailto:bps1110@bps.go.id)

ISSN 2442-8507



9 772442 850000