

Kabupaten

# PIDIE DALAM ANGKA

*Pidie Regency in Figure*

## 2020



**BADAN PUSAT STATISTIK KABUPATEN PIDIE**  
*BPS-Statistics of Pidie Regency*



Kabupaten

# PIDIE DALAM ANGKA

*Pidie Regency in Figure*

2020



**KABUPATEN PIDIE DALAM ANGKA**  
***Pidie Regency in Figures***  
**2020**

ISSN: ...

No. Publikasi/*Publication Number*: ...

Katalog /*Catalog*: ...

Ukuran Buku/*Book Size*: 14,8 cm x 21 cm

Jumlah Halaman/*Number of Pages*: ... + ... hal/*pages*

Naskah/*Manuscript*:

BPS Kabupaten Pidie

*BPS-Statistics of Pidie Regency*

Penyunting/*Editor*:

BPS Kabupaten Pidie

*BPS-Statistics of Pidie Regency*

Gambar Kover/*Cover Design*:

Seksi Integrasi Pengolahan dan Diseminasi Statistik

*Section of Integration Processing and Statistics Dissemination*

Ilustrasi Kover/*Cover Illustration*:

.....

Diterbitkan oleh/*Published by*:

©BPS Kabupaten Pidie/*BPS-Statistics of Pidie Regency*

Dicetak oleh/*Printed by*:

...

Dilarang mengumumkan, mendistribusikan, mengomunikasikan, dan/atau menggandakan sebagian atau seluruh isi buku ini untuk tujuan komersil tanpa izin tertulis dari Badan Pusat Statistik.

*Prohibited to announce, distribute, communicate, and/or copy part or all of this book for commercial purpose without permission from BPS-Statistics Indonesia.*

**PETA WILAYAH KABUPATEN PIDIE**  
**MAP OF PIDIE REGENCY**





**KEPALA BPS KABUPATEN PIDIE**  
**CHIEF STATISTICIAN OF PIDIE REGENCY**



**MUNIR ILYAS**







## KATA PENGANTAR

Penerbitan buku Kabupaten Pidie Dalam Angka 2020 “Penyediaan Data untuk Perencanaan Pembangunan”, merupakan publikasi perdana yang diterbitkan Badan Pusat Statistik (BPS) Kabupaten Pidie untuk memenuhi kebutuhan data-data prioritas pembangunan. Publikasi ini memuat data/informasi statistik tentang hasil-hasil pembangunan di Wilayah Kabupaten Pidie selama tahun 2019, yang banyak diperlukan dalam evaluasi pembangunan.

Data yang disajikan dalam publikasi terdiri dari data sekunder yang bersumber dari berbagai instansi/dinas/lembaga pemerintah, dan data primer hasil sensus/survei yang dilakukan BPS Kabupaten Pidie.

Kepada semua pihak yang telah membantu kegiatan penyusunan dan penerbitan buku ini, kami mengucapkan banyak terima kasih. Akhirnya saran dan kritik yang membangun untuk perbaikan dan penyempurnaan publikasi ini dimasa mendatang sangat kami harapkan. Semoga buku ini bermanfaat.

Sigli , April 2020  
KEPALA BADAN PUSAT STATISTIK  
KABUPATEN PIDIE

**MUNIR ILYAS**



## **PREFACE**

*Pidie Regency in Figures 2020 “Delivering Data to Inform Development Planning” is the first publication published by the BPS-Statistics of Pidie Regency to meet development priority data. This publication contains statistical data/information on development outcomes in the Pidie Regency during 2019, which is much needed in the evaluation of development.*

*The data presented in the publication consist of secondary data sourced from various agencies / government institutions, and primary data from the census/survey conducted by BPS-Statistics of Pidie Regency.*

*To all parties who have helped with the preparation and publication of this book, we express our thanks. Finally, suggestions and constructive criticism for the improvement and improvement of this publication in the future are very much expected. Hopefully this book will be useful.*

*Sigli, April 2020  
Chief Statistician of  
Pidie Regency*

**Munir Ilyas**

## DAFTAR ISI / CONTENTS

	Halaman <i>Page</i>
Kata Pengantar/ <i>Preface</i> .....	vii
Daftar Isi/ <i>Contents</i> .....	ix
Daftar Tabel/ <i>List of Tables</i> .....	xi
Daftar Gambar/ <i>List of Figures</i> .....	xxxvii
Daftar Singkatan/ <i>List of Abbreviations</i> .....	xli
Statistik Kunci/ <i>Key Statistics</i> .....	xliii
1. Geografi dan Iklim/ <i>Geography and Climate</i> .....	1
2. Pemerintahan/ <i>Government</i> .....	13
3. Penduduk dan Ketenagakerjaan/ <i>Population and Employment</i> .....	75
4. Sosial dan Kesejahteraan Rakyat/ <i>Social and Welfare</i> .....	97
5. Pertanian, Kehutanan, Peternakan, dan Perikanan/ <i>Agriculture, Forestry, Livestock, and Fishery</i> .....	205
6. Industri, Pertambangan, dan Energi/ <i>Industry, Mining, and Energy</i> .....	301
7. Pariwisata/ <i>Tourism</i> .....	329
8. Transportasi dan Komunikasi/ <i>Transportation and Communication</i> .....	339
9. Perbankan, Koperasi, dan Harga-harga/ <i>Banking, Cooperative, dan Prices</i> .....	367
10. Pengeluaran Penduduk/ <i>Population Expenditure</i> .....	379
11. Perdagangan/ <i>Trade</i> .....	391
12. Sistem Neraca Regional/ <i>System of Regional Accounts</i> .....	405
13. Perbandingan Antar Kabupaten/Kota/ <i>Regency/Municipal Comparison</i> .....	439



## DAFTAR TABEL/LIST OF TABLES

	Halaman <i>Page</i>
<b>1. GEOGRAFI DAN IKLIM/GEOGRAPHY AND CLIMATE .....</b>	<b>1</b>
<b>1.1 KEADAAN GEOGRAFI .....</b>	<b>7</b>
<b>GEOGRAPHY CONDITION .....</b>	<b>7</b>
1.1.1 Luas Daerah dan Jumlah Pulau Menurut Kecamatan, 2019 .....	7
<i>Total Area and Number of Islands by Subdistrict, 2019.....</i>	<i>7</i>
1.1.2 Tinggi Wilayah dan Jarak ke Ibukota Kabupaten, 2019.....	9
<i>Altitude and Distance to the Capital of Regency, 2019 .....</i>	<i>9</i>
<b>1.2 KEADAAN IKLIM .....</b>	<b>10</b>
<b>CLIMATE CONDITION .....</b>	<b>10</b>
1.2.1 Pengamatan Unsur Iklim Menurut Bulan di Kabupaten, 2019	
<i>Observation of Climate Elements By Months at Pidie Regency, 2019....</i>	10
<b>2. PEMERINTAHAN/GOVERNMENT .....</b>	<b>13</b>
<b>2.1 WILAYAH ADMINISTRATIF .....</b>	<b>19</b>
<b>ADMINISTRATIVE AREA .....</b>	<b>19</b>
2.1.1 Jumlah Desa <sup>1</sup> /Kelurahan Menurut Kecamatan, 2015–2019 .....	19
<i>Number of Villages<sup>1</sup>/Kelurahan by Subdistrict, 2015–2019 .....</i>	<i>19</i>
2.1.2 Nama Kecamatan, Mukim dan Imum Mukim di Kabupaten Pidie, 2019 .....	20
<i>Name of Subdistrict, Mukim and Imum Mukim in Pidie Regency, 2019</i>	<i>20</i>
2.1.3 Nama-nama Desa/Gampong dan Status Gampong Menurut Kecamatan di Kabupaten Pidie, 2019.....	24
<i>Name of Village and status by Subdistrict in Pidie Regency, 2019 .....</i>	<i>24</i>
<b>2.2 SUMBER DAYA MANUSIA.....</b>	<b>51</b>
<b>HUMAN RESOURCES .....</b>	<b>51</b>
2.2.1 Jumlah Pegawai Negeri Sipil Menurut Tingkat Kepangkatan dan Jenis Kelamin, Desember 2018 dan Desember 2019 .....	51
<i>Number of Civil Servants by Hierarchy and Sex, Desember 2018 dan Desember 2019 .....</i>	<i>51</i>
2.2.2 Jumlah Pegawai Negeri Sipil per Unit Kerja Menurut Golongan Ruang di Lingkungan Pemerintahan Kabupaten Pidie, 2019 .....	53
<i>Number of Civilian Employee by Work Unit by Class in Pidie Regency</i>	

	Halaman Page
<i>Government, 2019</i> .....	53
2.2.3 Jumlah Pegawai Negeri Sipil per Unit Kerja Menurut Golongan Ruang di Lingkungan Pemerintahan Kabupaten Pidie, 2019 .....	56
<i>Number of Civilian Employee by Work Unit by Class in Pidie Regency Government, 2019</i> .....	56
<b>2.3 DEWAN PERWAKILAN RAKYAT DAERAH .....</b>	<b>59</b>
<b><i>THE REGIONAL HOUSE OF REPRESENTATIVE</i> .....</b>	<b>59</b>
2.3.1 Jumlah Anggota Dewan Perwakilan Rakyat Kabupaten Pidie Menurut Fraksi dan Jenis Kelamin, 2019-2024 .....	59
<i>Numbers of Pidie Regency's House of Representative by Fraction And Sex, 2019-2024</i> .....	59
2.3.2 Nama-nama Anggota Dewan Perwakilan Rakyat Kabupaten Pidie Menurut Fraksi dan Jabatan, 2019-2024 .....	60
<i>Name of Pidie Regency's House of Representative by Fraction and Position, 2019-2024</i> .....	60
2.3.3 Nama-nama Anggota Dewan Perwakilan Rakyat Kabupaten Pidie Menurut Panitia Anggaran, 2019-2024 .....	62
<i>Name of Pidie Regency's House of Representative by Budget Commite, 2019-2024</i> .....	62
2.3.4 Nama-nama Anggota Dewan Perwakilan Rakyat Kabupaten Pidie Menurut Komisi dan Jabatan, 2019-2024 .....	63
<i>Name of Pidie Regency's House of Representative by Comission and Position, 2019-2024</i> .....	63
2.3.5 Nama-nama Anggota Dewan Perwakilan Rakyat Kabupaten Pidie Menurut Panitia Legislasi, 2019-2024 .....	65
<i>Name of Pidie Regency's House of Representative by Legislation Commite, 2019-2024</i> .....	65
2.3.6 Nama-nama Anggota Dewan Perwakilan Rakyat Kabupaten Pidie Menurut Panitia Musyawarah, 2019-2024 .....	66
<i>Name of Pidie Regency's House of Representative by Meeting Commite, 2019-2024</i> .....	66
2.3.7 Nama-nama Pengurus Badan Kehormatan Dewan Perwakilan Rakyat	

	Halaman Page
Kabupaten Pidie, 2019–2024 .....	67
<i>Name of Pidie Regency's House of Representative by Honorary Institution, 2019-2024 .....</i>	<i>67</i>
2.3.8 Nama-nama Bupati Pidie Menurut Masa Jabatan .....	68
<i>Names of Regent of Pidie by Period .....</i>	<i>68</i>
<b>2.4 KEUANGAN PEMERINTAH .....</b>	<b>69</b>
<b>GOVERNMENT FINANCE .....</b>	<b>69</b>
2.4.1 Realisasi Pendapatan Pemerintah Kabupaten Pidie Menurut Jenis Pendapatan (ribu rupiah), 2016–2019 .....	69
<i>Actual Pidie Regency Government Revenues by Kind of Revenues (thousand rupiahs), 2016–2019 .....</i>	<i>69</i>
2.4.2 Realisasi Belanja Pemerintah Kabupaten Pidie Menurut Jenis Belanja (ribu rupiah), 2016–2019 .....	71
<i>Actual Pidie Regency Government Expenditures by Kind of Expenditures (thousand rupiahs), 2016–2019 .....</i>	<i>71</i>
2.4.3 Perkembangan Realisasi Penerimaan Asli Daerah (PAD) di Kabupaten Pidie (ribu rupiah), 2017–2019 .....	73
<i>Growth of Region Income Realization in Pidie Regency (thousand rupiahs), 2017–2019 .....</i>	<i>73</i>
<b>3. PENDUDUK DAN KETENAGAKERJAAN/POPULATION AND EMPLOYMENT .....</b>	<b>75</b>
<b>3.1 PENDUDUK.....</b>	<b>85</b>
<b>POPULATION.....</b>	<b>85</b>
3.1.1 Penduduk, Laju Pertumbuhan Penduduk, Distribusi Persentase Penduduk, Kepadatan Penduduk, Rasio Jenis Kelamin Penduduk Menurut Kecamatan, 2018 dan 2019 .....	85
<i>Population, Population Growth Rate, Percentage Distribution of Population, Population Density, and Population Sex Ratio by Subdistrict, 2018 and 2019 .....</i>	<i>85</i>
3.1.2 Jumlah Desa, Luas Wilayah, Jumlah Penduduk dan Kepadatan Penduduk per Desa serta per Km <sup>2</sup> di Kabupaten Pidie, 2019.....	90
<i>Number of Village, Land Area, Number of People and People Density by Village and by Km<sup>2</sup> in Pidie Regency, 2019.....</i>	<i>90</i>
<b>3.2 KETENAGAKERJAAN .....</b>	<b>91</b>

	Halaman Page
<b>EMPLOYMENT .....</b>	<b>91</b>
3.2.1 Jumlah Penduduk Berumur 15 Tahun Keatas Menurut Karakteristik dan Jenis Kelamin di Kabupaten Pidie, 2019 .....	91
<i>Population Aged 15 Years and Over by Characteristics and Sex in Pidie Regency, 2019 .....</i>	<i>91</i>
3.2.2 Jumlah Penduduk Berumur 15 Tahun Ke Atas Menurut Pendidikan Tertinggi yang Ditamatkan dan Jenis Kegiatan Selama Seminggu yang Lalu di Kabupaten Pidie, 2019 .....	92
<i>Population Aged 15 Years and Over by Educational Attainment and Type of Activity During The Previous Week in Pidie Regency, 2019.....</i>	<i>92</i>
3.2.3 Jumlah Penduduk Berumur 15 Tahun Keatas yang Bekerja Selama Seminggu yang Lalu Menurut Kelompok Umur dan Jenis Kelamin di Kabupaten Pidie, 2019 .....	93
<i>Population Aged 15 Years and Over Who Worked During the Previous Week by Age Group and Sex in Pidie Regency, 2019.....</i>	<i>93</i>
3.2.4 Jumlah Penduduk Berumur 15 Tahun Ke Atas yang Bekerja Selama Seminggu yang Lalu Menurut Lapangan Pekerjaan Utama dan Jenis Kelamin di Kabupaten Pidie, 2019 .....	94
<i>Population Aged 15 Years and Over Who Worked During the Previous Week by Main Industry and Sex in Pidie Regency, 2019.....</i>	<i>94</i>
3.2.5 Jumlah Penduduk Berumur 15 Tahun Ke Atas yang Bekerja Selama Seminggu yang Lalu Menurut Status Pekerjaan Utama dan Jenis Kelamin di Kabupaten Pidie, 2019 .....	95
<i>Population Aged 15 Years and Over Who Worked During the Previous Week by Main Employment Status and Sex in Pidie Regency, 2019 .....</i>	<i>95</i>
<b>4. SOSIAL DAN KESEJAHTERAAN RAKYAT/SOCIAL AND WELFARE .....</b>	<b>97</b>
<b>4.1 PENDIDIKAN .....</b>	<b>113</b>
<b>EDUCATION .....</b>	<b>113</b>
4.1.1 Jumlah Sekolah, Guru, dan Murid Taman Kanak-Kanak (TK) di Bawah Kementerian Pendidikan dan Kebudayaan Menurut Kecamatan, 2018/2019 dan 2019/2020.....	113
<i>Number of Schools, Teachers, and Pupils in Kindergarten Under</i>	



	Halaman Page
	<i>The Ministry of Education and Culture by Subdistrict, 2018/2019 and 2019/2020</i> ..... 113
4.1.2	Jumlah Sekolah, Guru, dan Murid Raudatul Athfal (RA) di Bawah Kementerian Agama Menurut Kecamatan, 2018/2019 dan 2019/2020..... 116 <i>Number of Schools, Teachers, and Pupils in Raudatul Athfal (RA) Under The Ministry of Religious Affairs by Subdistrict, 2018/2019</i> ..... 116
4.1.3	Jumlah Sekolah, Guru, dan Murid Sekolah Dasar (SD) di Bawah Kementerian Pendidikan dan Kebudayaan Menurut Kecamatan, 2018/2019 dan 2019/2020 ..... 117 <i>Number of Schools, Teachers, and Pupils in Primary Schools Under The Ministry of Education and Culture by Subdistrict, (n-1/n)</i> ..... 117
4.1.4	Jumlah Sekolah, Guru, dan Murid Madrasah Ibtidaiyah (MI) di Bawah Kementerian Agama Menurut Kecamatan Menurut Kecamatan, 2018/2019 dan 2019/2020..... 120 <i>Number of Schools, Teachers, and Pupils in Madrasah Ibtidaiyah (MI) Under The Ministry of Religious Affairs by Subdistrict, 2018/2019 and 2019/2020</i> ..... 120
4.1.5	Jumlah Sekolah, Guru, dan Murid Sekolah Menengah Pertama (SMP) di Bawah Kementerian Pendidikan dan Kebudayaan Menurut Kecamatan, 2018/2019 dan 2019/2020 ..... 123 <i>Number of Schools, Teachers, and Pupils in Junior High Schools Under The Ministry of Education and Culture by Subdistrict, 2018/2019 and 2019/2020</i> ..... 123
4.1.6	Jumlah Sekolah, Guru, dan Murid Madrasah Tsanawiyah (MTs) di Bawah Kementerian Agama Menurut Kecamatan, 2018/2019 dan 2019/2020 ..... 126 <i>Number of Schools, Teachers, and Pupils in Madrasah Tsanawiyah (MTs) Under The Ministry of Religious Affairs by Subdistrict, 2018/2019 and 2019/2020</i> ..... 126
4.1.7	Jumlah Sekolah, Guru, dan Murid Sekolah Menengah Atas (SMA) di Bawah Kementerian Pendidikan dan Kebudayaan Menurut

	Halaman Page
Kecamatan, 2018/2019 dan 2019/2020.....	129
<i>Number of Schools, Teachers, and Pupils in Senior High Schools Under The Ministry of Education and Culture by Subdistrict, 2018/2019 and 2019/2020 .....</i>	<i>129</i>
4.1.8 Jumlah Sekolah, Guru, dan Murid Sekolah Menengah Kejuruan (SMK) di Bawah Kementerian Pendidikan dan Kebudayaan Menurut Kecamatan, 2018/2019 dan 2019/2020 .....	132
<i>Number of Schools, Teachers, and Pupils in Vocational High Schools Under The Ministry of Education and Culture by Subdistrict, 2018/2019 dan 2019/2020.....</i>	<i>132</i>
4.1.9 Jumlah Sekolah, Guru, dan Murid Madrasah Aliyah (MA) di Bawah Kementerian Agama Menurut Kecamatan, 2018/2019 dan 2019/2020.....	135
<i>Number of Schools, Teachers, and Pupils in Madrasah Aliyah (MA) Under the Ministry of Religious Affairs by Subdistrict, 2018/2019 and 2019/2020 .....</i>	<i>135</i>
4.1.10 Jumlah Desa <sup>1</sup> /Kelurahan yang Memiliki Fasilitas Sekolah Menurut Kecamatan dan Tingkat Pendidikan, 2011– 2018.....	138
<i>Number of Villages<sup>1</sup> Having Educational Facilities by Subdistrict and Educational Level, 2011– 2018.....</i>	<i>138</i>
4.1.11 Angka Partisipasi Murni (APM) dan Angka Partisipasi Kasar (APK) Menurut Jenjang Pendidikan di Kabupaten Pidie, 2018 dan 2019.....	143
<i>Net Participation Rates and Gross Participation Rates by Educational Level in Pidie Regency, 2018 and 2019.....</i>	<i>143</i>
4.1.12 Persentase Penduduk Berumur 15 Tahun ke Atas yang Melek Huruf Menurut Kelompok Umur di Kabupaten Pidie, 2018 dan 2019 .....	144
<i>Percentage of Literate People Aged 15 Years and Over by Age Group in Pidie Regency, 2018 and 2019 .....</i>	<i>144</i>
<b>4.2 KESEHATAN .....</b>	<b>145</b>
<b>HEALTH.....</b>	<b>145</b>
4.2.1 Jumlah Desa <sup>1</sup> /Kelurahan Yang Memiliki Sarana Kesehatan Menurut Kecamatan, 2011–2018 .....	145
<i>Number of Villages<sup>1</sup> Having Health Facilities by Subdistrict, 2011– 2018.....</i>	<i>145</i>

	Halaman Page
4.2.2 Jumlah Tenaga Kesehatan Menurut Kecamatan, 2019.....	151
<i>Number of Medical Personnel by Subdistrict, 2019.....</i>	<i>151</i>
4.2.3 Jumlah Puskesmas dan Balai Pengobatan Dirinci per Kecamatan di Kabupaten Pidie, 2019.....	152
<i>Number of Local Clinic and Clinical Center by Sub District in Pidie Regency, 2019.....</i>	<i>152</i>
4.2.4 Jumlah Ibu Hamil yang Mendapat Tenaga Kesehatan per Kecamatan di Kabupaten Pidie, 2019.....	153
<i>Number of Pregnancy Woman which Get Health Care by Sub District in Pidie Regency, 2019.....</i>	<i>153</i>
4.2.5 Perkiraan Jumlah Persalinan dan Jumlah yang ditolong oleh Tenaga Kesehatan Per Kecamatan di Kabupaten Pidie, 2019.....	154
<i>Number of Child Bearing and Helped by Medical Personel by Sub District in Pidie Regency, 2019.....</i>	<i>154</i>
4.2.6 Jumlah Bayi yang Telah diimunisasi Lengkap (Berdasarkan Cakupan Campak) di Kabupaten Pidie, 2019.....	155
<i>Number of Complete Immunized Baby (according to Throw) Local Clinic by Sub District in Pidie Regency, 2019.....</i>	<i>155</i>
4.2.7 Jumlah Siswa yang Mengikuti Cakupan Bulan Imunisasi Anak Sekolah Menurut Kecamatan di Kabupaten Pidie, 2019.....	156
<i>Number of Student Following Coverage of Month Immunize Schoolchild by Sub District in Pidie Regency, 2019.....</i>	<i>156</i>
4.2.8 Jumlah Bayi yang Mendapat Imunisasi menurut Jenis Imunisasi Pada Puskesmas per Kecamatan di Kabupaten Pidie, 2019.....	157
<i>Number of Infant which Get to Immunize according Type of Immunized at Local Clinic by Sub District in Pidie Regency, 2019.....</i>	<i>157</i>
4.2.9 Kasus Penyakit Menular yang Diamati Menurut Kecamatan di Kabupaten Pidie, 2019.....	158
<i>Number of Perceived Infect Disease Case by Sub District in Pidie Regency, 2019.....</i>	<i>158</i>
4.2.10 Jumlah Akseptor Baru per Metode Kontrasepsi Menurut Kecamatan di Kabupaten Pidie, 2019.....	163
<i>Number of INew Acceptor according to Contraception Method by Sub District in Pidie Regency, 2019.....</i>	<i>163</i>

	Halaman Page
4.2.11 Perkembangan PKBRS dan KKB Menurut Kecamatan di Kabupaten Pidie, 2017-2019.....	164
<i>Growth of PKBRS and KKB by Sub District in Pidie Regency, 2017-2019.</i>	164
4.2.12 Jumlah Pos KBG dan Jumlah Akseptor Menurut Kecamatan di Kabupaten Pidie, 2019.....	165
<i>Number of KBG Pos and Acceptor by Sub District in Pidie Regency, 2019.....</i>	165
4.2.13 Target dan Realisasi Akseptor Baru dan Current Users (CU) dari Jumlah PUS di Kabupaten Pidie, 2019 .....	166
<i>Target and Realization of New and Current Users from Total Married Couples in Pidie Regency, 2019.....</i>	166
4.2.14 Jumlah Peserta KB Baru dan KB Aktif Menurut Kecamatan di Kabupaten Pidie, 2019.....	167
<i>Number of New and Active Contraception Users by Sub District in Pidie Regency, 2019 .....</i>	167
4.2.15 Kegiatan Pembedahan menurut Spesialisasi dan Jenis Operasi pada Rumah Sakit Umum Sigli di Kabupaten Pidie, 2019.....	168
<i>Surgery Activity by Specialization and Type of Surgery in Sigli Central Hospital in Pidie Regency, 2019.....</i>	168
4.2.16 Kegiatan Rawat Inap pada Rumah Sakit Umum Sigli di Kabupaten Pidie, 2019 .....	169
<i>Inpatient Activity in Sigli Central Hospital in Pidie Regency, 2019.....</i>	169
<b>4.3 AGAMA DAN SOSIAL LAINNYA .....</b>	<b>170</b>
<b>RELIGION AND OTHER SOCIAL AFFAIRS .....</b>	<b>170</b>
4.3.1 Jumlah Tempat Peribadatan Menurut Kecamatan, 2019.....	170
<i>Number of Places of Worship by Subdistrict and Religion, 2019.....</i>	170
4.3.2 Jumlah Desa <sup>1</sup> /Kelurahan yang Mengalami Bencana Alam <sup>2</sup> Menurut Kecamatan, 2011– 2018 .....	171
<i>Number of Villages<sup>1</sup> that Had Natural Disaster<sup>2</sup> by Subdistrict, 2011– 2018.....</i>	171
4.3.3 Jumlah Perkara yang Diterima Menurut Jenis Perkara Pada Mahkamah Syariah di Kabupaten Pidie 2019 .....	174
<i>Number of Case Accepted at Syariah Court by Religion and Sub District 2019.....</i>	174

	Halaman
	Page
<b>4.4 KRIMINALITAS .....</b>	<b>181</b>
<b>CRIMES .....</b>	<b>181</b>
4.4.1 Banyaknya Tindakan Kriminalitas Menurut Kecamatan dan Jenis Kasus di Kabupaten Pidie, 2019.....	181
<i>Number of Criminality by Sub District and Case Type in Pidie Regency, 2019 .....</i>	<i>181</i>
4.4.2 Banyaknya Tindakan Kriminalitas Menurut Bulan dan Jenis Kasus di Kabupaten Pidie, 2019 .....	188
<i>Number of Criminality by Month and Case Type in Pidie Regency, 2019 .....</i>	<i>188</i>
4.4.3 Jumlah Pengelolaan Perkara Pelanggaran di Kabupaten Pidie, 2019 .....	195
<i>Number of Infraction Case Management in Pidie Regency, 2019.....</i>	<i>195</i>
4.4.4 Jumlah Kecelakaan Menurut Bulan dan Jenis Kecelakaan di Kabupaten Pidie, 2019 .....	196
<i>Number of Accident by Month and type of Accident in Pidie Regency, 2019 .....</i>	<i>196</i>
4.4.5 Jumlah Kecelakaan Menurut Bulan dan Jenis Korban di Kabupaten Pidie, 2019 .....	197
<i>Number of Accident by Month and type of Victims in Pidie Regency, 2019 .....</i>	<i>197</i>
4.4.6 Jumlah Perkara Pidana per Bulan Diselesaikan Kejaksaan Negeri di Kabupaten Pidie, 2019 .....	198
<i>Number of Criminal Case per Month With Finished by The Judiciary State in Pidie Regency, 2019 .....</i>	<i>198</i>
4.4.7 Jumlah Terdakwa di Pengadilan Negeri Sigli, 2019 .....	199
<i>Number of Defendants in Pidie Regency, 2019 .....</i>	<i>199</i>
4.4.8 Jumlah Terdakwa Menurut Jenis Kelamin di Pengadilan Negeri Sigli, 2019 .....	200
<i>Number of Defendants by Month by Sex The Judiciary State in Pidie Regency, 2019.....</i>	<i>2000</i>
4.4.9 Jumlah Terdakwa Menurut Kelompok Umur di Pengadilan Negeri Sigli, 2019.....	201
<i>Number of Defendants by Month by Age Group in Pidie Regency, 2019 .....</i>	<i>201</i>

	Halaman Page
<b>4.5 KEMISKINAN .....</b>	<b>202</b>
<b>POVERTY.....</b>	<b>202</b>
4.5.1 Garis Kemiskinan dan Jumlah Penduduk Miskin di Kabupaten Pidie, 2015-2019.....	202
<i>Poverty Line and Number of Poor People in Pidie Regency, 2015-2019.</i>	202
4.5.2 Indeks Kedalaman Kemiskinan dan Indeks Keparahan Kemiskinan di Kabupaten Pidie, 2012–2019 .....	203
<i>Poverty Gap Index and Poverty Severity Index in Pidie Regency, 2012–2019.....</i>	203
<b>5. PERTANIAN, KEHUTANAN, PETERNAKAN, DAN PERIKANAN/ AGRICULTURE, FORESTRY, LIVESTOCK, AND FISHERY .....</b>	<b>205</b>
<b>5.1 PERTANIAN .....</b>	<b>221</b>
<b>AGRICULTURE .....</b>	<b>221</b>
5.1.1 Luas Panen, Produktivitas, dan Produksi Padi Menurut Kecamatan (ha), 2019 .....	221
<i>Harvested Area, Productivity, dan Production of Paddy by Subdistrict (ha), 2019 .....</i>	221
5.1.2 Produksi Jagung dan Kedelai Menurut Kecamatan (ha), 2019.....	222
<i>Production of Maize and Soybeans by Subdistrict (ha), 2019 .....</i>	222
5.1.3 Luas Tanam, Luas Panen, dan Produksi Tanaman Kacang Tanah menurut Kecamatan di Kabupaten Pidie, 2019 .....	223
<i>Plant Area, Harvest Area and Production of Peanut by Sub District in Pidie Regency, 2019 .....</i>	223
5.1.4 Luas Tanam, Luas Panen, dan Produksi Tanaman Kacang Hijau menurut Kecamatan di Kabupaten Pidie, 2019.....	224
<i>Plant Area, Harvest Area and Production of Mung Bean by Sub District in Pidie Regency, 2019.....</i>	224
5.1.5 Luas Tanam, Luas Panen, dan Produksi Tanaman Ubi Kayu menurut Kecamatan di Kabupaten Pidie, 2019.....	225
<i>Plant Area, Harvest Area and Production of Kaspé Cassava by Sub District in Pidie Regency, 2019 .....</i>	225
<b>5.2 HORTIKULTURA .....</b>	<b>226</b>
<b>HORTICULTURE.....</b>	<b>226</b>

	Halaman Page
5.2.1 Luas Panen Tanaman Sayuran Menurut Kecamatan dan Jenis Tanaman (ha), 2018 dan 2019 .....	226
<i>Harvested Area of Vegetables by Subdistrict and Kind of Plant (ha), 2018 and 2019 .....</i>	226
5.2.2 Produksi Tanaman Sayuran Menurut Kecamatan dan Jenis Tanaman (ton), 2018 dan 2019 .....	229
<i>Production of Vegetables by Subdistrict and Kind of Plant (ton), 2018 dan 2019.....</i>	229
5.2.3 Luas Panen Tanaman Sayuran dan Buah–Buahan Semusim Menurut Jenis Tanaman (ha), 2016–2019 .....	232
<i>Harvested Area of Seasonal Vegetables and Fruits by Kind of Plant (ha), 2016–2019.....</i>	232
5.2.4 Produksi Tanaman Sayuran dan Buah–Buahan Semusim Menurut Jenis Tanaman (ton), 2016–2019.....	233
<i>Production of Seasonal Vegetables and Fruits by Kind of Plant (ha), 2016–2019 .....</i>	233
5.2.5 Luas Panen Tanaman Biofarmaka Menurut Kecamatan dan Jenis Tanaman (m2), 2018 dan 2019.....	234
<i>Harvested Area of Medicinal Plants by Subdistrict and Kind of Plant (m2), 2018 and 2019.....</i>	234
5.2.6 Produksi Tanaman Biofarmaka Menurut Kecamatan dan Jenis Tanaman (kg), 2018 and 2019 .....	236
<i>Production of Medicinal Plants by Subdistrict and Kind of Plant (kg) 2018 and 2019 .....</i>	236
5.2.7 Luas Panen Tanaman Biofarmaka Menurut Jenis Tanaman (m <sup>2</sup> ), 2016–2019.....	238
<i>Harvested Area of Medicinal Plants by Kind of Plant (m<sup>2</sup>), 2016–2019 ..</i>	238
5.2.8 Produksi Tanaman Biofarmaka Menurut Jenis Tanaman (kg), 2016–2019 .....	239
<i>Production of Medicinal Plants by Kind of Plant (kg), 2016–2019.....</i>	239
5.2.9 Produksi Buah-buahan Menurut Kecamatan dan Jenis Tanaman (ton), 2018 and 2019.....	240
<i>Production of Fruits by Subdistrict and Kind of Plant (ton), 2018 and 2019 .....</i>	240

	Halaman Page
5.2.10 Produksi Buah–Buahan dan Sayuran Tahunan Menurut Jenis Tanaman (ton), 2016–2019.....	243
<i>Production of Annual Fruits and Vegetables by Kind of Plant (ton), 2016–2019 .....</i>	<i>243</i>
5.2.11 Luas Tanam, Luas Panen, dan Produksi Tanaman Bawang Merah menurut Kecamatan di Kabupaten Pidie, 2019.....	244
<i>Plant Area, Harvest Area and Production of Shallot by Sub District in Pidie Regency, 2019 .....</i>	<i>244</i>
5.2.12 Luas Tanam, Luas Panen, dan Produksi Tanaman Cabe Merah menurut Kecamatan di Kabupaten Pidie, 2019.....	245
<i>Plant Area, Harvest Area and Production of Red Chili by Sub District in Pidie Regency, 2019 .....</i>	<i>245</i>
5.2.13 Luas Tanam, Luas Panen, dan Produksi Tanaman Cabe Rawit menurut Kecamatan di Kabupaten Pidie, 2019.....	246
<i>Plant Area, Harvest Area and Production of Cayenne Pepper by Sub District in Pidie Regency, 2019 .....</i>	<i>246</i>
5.2.14 Luas Tanam, Luas Panen, dan Produksi Tanaman Tomat menurut Kecamatan di Kabupaten Pidie, 2019.....	247
<i>Plant Area, Harvest Area and Production of Tomato by Sub District in Pidie Regency, 2019 .....</i>	<i>247</i>
5.2.15 Luas Tanam, Luas Panen, dan Produksi Tanaman Kacang Panjang menurut Kecamatan di Kabupaten Pidie, 2019.....	248
<i>Plant Area, Harvest Area and Production of Long Beans by Sub District in Pidie Regency, 2019.....</i>	<i>248</i>
5.2.16 Luas Tanam, Luas Panen, dan Produksi Tanaman Bayam menurut Kecamatan di Kabupaten Pidie, 2019.....	249
<i>Plant Area, Harvest Area and Production of Spinach by Sub District in Pidie Regency, 2019 .....</i>	<i>249</i>
5.2.17 Luas Tanam, Luas Panen, dan Produksi Tanaman Kangkung menurut Kecamatan di Kabupaten Pidie, 2019.....	250
<i>Plant Area, Harvest Area and Production of Leavy Vegetable by Sub District in Pidie Regency, 2019 .....</i>	<i>250</i>
5.2.18 Luas Tanam, Luas Panen, dan Produksi Tanaman Ketimun menurut Kecamatan di Kabupaten Pidie, 2019.....	251
<i>Plant Area, Harvest Area and Production of Cucumber by Sub District in Pidie Regency, 2019 .....</i>	<i>251</i>



	Halaman Page
5.2.19 Luas Tanam, Luas Panen, dan Produksi Tanaman Terong menurut Kecamatan di Kabupaten Pidie, 2019.....	252
<i>Plant Area, Harvest Area and Production of Eggplant by Sub District in Pidie Regency, 2019 .....</i>	<i>252</i>
5.2.20 Luas Tanam, Luas Panen, dan Produksi Tanaman Semangka menurut Kecamatan di Kabupaten Pidie, 2019.....	253
<i>Plant Area, Harvest Area and Production of Watermelon by Sub District in Pidie Regency, 2019.....</i>	<i>253</i>
5.2.21 Banyaknya Tanaman Sirsak, Tanaman yang Dapat Menghasilkan dan Produksi menurut Kecamatan di Kabupaten Pidie, 2019.....	254
<i>Number of Soursop Fruit, Produce Plant and Production by Sub District in Pidie Regency, 2019 .....</i>	<i>254</i>
5.2.22 Banyaknya Tanaman Salak, Tanaman yang Dapat Menghasilkan dan Produksi menurut Kecamatan di Kabupaten Pidie, 2019.....	255
<i>Number of Zalacca Palm Fruit, Produce Plant and Production by Sub District in Pidie Regency, 2019 .....</i>	<i>255</i>
5.2.23 Banyaknya Tanaman Nangka, Tanaman yang Dapat Menghasilkan dan Produksi menurut Kecamatan di Kabupaten Pidie, 2019.....	256
<i>Number of Jack Fruit, Produce Plant and Production by Sub District in Pidie Regency, 2019 .....</i>	<i>256</i>
5.2.24 Banyaknya Tanaman Manggis, Tanaman yang Dapat Menghasilkan dan Produksi menurut Kecamatan di Kabupaten Pidie, 2019.....	257
<i>Number of Mangosteen Produce Plant and Production by Sub District in Pidie Regency, 2019.....</i>	<i>257</i>
5.2.25 Banyaknya Tanaman Mangga, Tanaman yang Dapat Menghasilkan dan Produksi menurut Kecamatan di Kabupaten Pidie, 2019.....	258
<i>Number of Mango, Produce Plant and Production by Sub District in Pidie Regency, 2019.....</i>	<i>258</i>
5.2.26 Banyaknya Tanaman Jeruk Besar, Tanaman yang Dapat Menghasilkan dan Produksi menurut Kecamatan di Kabupaten Pidie, 2019.....	259
<i>Number of Big Orange Produce Plant and Production by Sub District in Pidie Regency, 2019 .....</i>	<i>259</i>

5.2.27	Banyaknya Tanaman Jeruk Siam/Kepron, Tanaman yang Dapat Menghasilkan dan Produksi menurut Kecamatan di Kabupaten Pidie, 2019 .....	260
	<i>Number of Orange, Produce Plant and Production by Sub District in Pidie Regency, 2019 .....</i>	<i>260</i>
5.2.28	Banyaknya Tanaman Jambu Biji Tanaman yang Dapat Menghasilkan dan Produksi menurut Kecamatan di Kabupaten Pidie, 2019.....	261
	<i>Number of Guava, Produce Plant and Production by Sub District in Pidie Regency, 2019 .....</i>	<i>261</i>
5.2.29	Banyaknya Tanaman Langsung, Tanaman yang Dapat Menghasilkan dan Produksi menurut Kecamatan di Kabupaten Pidie, 2019.....	262
	<i>Number of Lansium Produce Plant and Production by Sub District in Pidie Regency, 2019 .....</i>	<i>262</i>
5.2.30	Banyaknya Tanaman Belimbing Tanaman yang Dapat Menghasilkan dan Produksi menurut Kecamatan di Kabupaten Pidie, 2019.....	263
	<i>Number of Star Fruit, Produce Plant and Production by Sub District in Pidie Regency, 2019 .....</i>	<i>263</i>
5.2.31	Banyaknya Tanaman Alpukat, Tanaman yang Dapat Menghasilkan dan Produksi menurut Kecamatan di Kabupaten Pidie, 2019.....	264
	<i>Number of Avocado, Produce Plant and Production by Sub District in Pidie Regency, 2019 .....</i>	<i>264</i>
5.2.32	Banyaknya Tanaman Nanas, Tanaman yang Dapat Menghasilkan dan Produksi menurut Kecamatan di Kabupaten Pidie, 2019.....	265
	<i>Number of Pineapple, Produce Plant and Production by Sub District in Pidie Regency, 2019 .....</i>	<i>265</i>
5.2.33	Banyaknya Tanaman Pepaya, Tanaman yang Dapat Menghasilkan dan Produksi menurut Kecamatan di Kabupaten Pidie, 2019.....	266
	<i>Number of Papaya, Produce Plant and Production by Sub District in Pidie Regency, 2019.....</i>	<i>266</i>
5.2.34	Banyaknya Tanaman Sukun, Tanaman yang Dapat Menghasilkan dan Produksi menurut Kecamatan di Kabupaten Pidie, 2019.....	267
	<i>Number of Breadfruit, Produce Plant and Production by Sub District in Pidie Regency, 2019 .....</i>	<i>267</i>

	Halaman Page
5.2.35 Banyaknya Tanaman Sawo, Tanaman yang Dapat Menghasilkan dan Produksi menurut Kecamatan di Kabupaten Pidie, 2019..... <i>Number of Sawo, Produce Plant and Production by Sub District in Pidie Regency, 2019</i> .....	268 268
5.2.36 Banyaknya Tanaman Durian, Tanaman yang Dapat Menghasilkan dan Produksi menurut Kecamatan di Kabupaten Pidie, 2019..... <i>Number of Durian, Produce Plant and Production by Sub District in Pidie Regency, 2019</i> .....	269 269
5.2.37 Banyaknya Tanaman Pisang, Tanaman yang Dapat Menghasilkan dan Produksi menurut Kecamatan di Kabupaten Pidie, 2019..... <i>Number of Banana, Produce Plant and Production by Sub District in Pidie Regency, 2019</i> .....	270 270
5.2.38 Banyaknya Tanaman Rambutan, Tanaman yang Dapat Menghasilkan dan Produksi menurut Kecamatan di Kabupaten Pidie, 2019..... <i>Number of Nephelium, Produce Plant and Production by Sub District in Pidie Regency, 2019</i> .....	271 271
5.2.39 Banyaknya Tanaman Melinjo, Tanaman yang Dapat Menghasilkan dan Produksi menurut Kecamatan di Kabupaten Pidie, 2019..... <i>Number of Melinjo Produce Plant and Production by Sub District in Pidie Regency, 2019</i> .....	272 272
<b>5.3 PERKEBUNAN.....</b>	<b>273</b>
<b>ESTATE CROPS .....</b>	<b>273</b>
5.3.1 Luas Areal Tanaman Perkebunan Menurut Kecamatan dan Jenis Tanaman (ha), 2018 dan 2019 ..... <i>Planted Area of Estate Crops by Subdistrict and Type of Crops (ha), 2018 dan 2019</i> .....	273 273
5.3.2 Produksi Perkebunan Menurut Kecamatan dan Jenis Tanaman (ton), 2018 dan 2019..... <i>Production of Estate by Subdistrict and Type of Crops (ton), 2018 and 2019</i> .....	277 277
5.3.3 Luas Areal dan Produksi Komoditi Karet Perkebunan Rakyat menurut Kecamatan di Kabupaten Pidie, 2019..... <i>The Area and Production of Rubber from People Plantation by Sub District in Pidie Regency, 2019</i> .....	281 281

	Halaman Page
5.3.4 Luas Areal dan Produksi Komoditi Kelapa Perkebunan Rakyat menurut Kecamatan di Kabupaten Pidie, 2019.....	282
<i>The Area and Production of Coconut from People Plantation by Sub District in Pidie Regency, 2019 .....</i>	<i>282</i>
5.3.5 Luas Areal dan Produksi Komoditi Kelapa Sawit Perkebunan Rakyat menurut Kecamatan di Kabupaten Pidie, 2019.....	283
<i>The Area and Production of Palm Oil from People Plantation by Sub District in Pidie Regency, 2019 .....</i>	<i>283</i>
5.3.6 Luas Areal dan Produksi Komoditi Kopi Perkebunan Rakyat menurut Kecamatan di Kabupaten Pidie, 2019.....	284
<i>The Area and Production of Coffee from People Plantation by Sub District in Pidie Regency, 2019 .....</i>	<i>284</i>
5.3.7 Luas Areal dan Produksi Komoditi Kakao Perkebunan Rakyat menurut Kecamatan di Kabupaten Pidie, 2019.....	285
<i>The Area and Production of Cocoa from People Plantation by Sub District in Pidie Regency, 2019.....</i>	<i>285</i>
5.3.8 Luas Areal dan Produksi Komoditi Cengkeh Perkebunan Rakyat menurut Kecamatan di Kabupaten Pidie, 2019.....	286
<i>The Area and Production of Clove from People Plantation by Sub District in Pidie Regency, 2019.....</i>	<i>286</i>
5.3.9 Luas Areal dan Produksi Komoditi Lada Perkebunan Rakyat menurut Kecamatan di Kabupaten Pidie, 2019.....	287
<i>The Area and Production of Pepper from People Plantation by Sub District in Pidie Regency, 2019 .....</i>	<i>287</i>
5.3.10 Luas Areal dan Produksi Komoditi Pala Perkebunan Rakyat menurut Kecamatan di Kabupaten Pidie, 2019.....	288
<i>The Area and Production of Nutmeg from People Plantation by Sub District in Pidie Regency, 2019 .....</i>	<i>288</i>
5.3.11 Luas Areal dan Produksi Komoditi Pinang Perkebunan Rakyat menurut Kecamatan di Kabupaten Pidie, 2019.....	289
<i>The Area and Production of Betel Nut from People Plantation by Sub District in Pidie Regency, 2019 .....</i>	<i>289</i>
5.3.12 Luas Areal dan Produksi Komoditi Kapuk Perkebunan Rakyat menurut Kecamatan di Kabupaten Pidie, 2019.....	290
<i>The Area and Production of Kapok from People Plantation by Sub District in Pidie Regency, 2019 .....</i>	<i>290</i>

	Halaman Page
5.3.13 Luas Areal dan Produksi Komoditi Kemiri Perkebunan Rakyat menurut Kecamatan di Kabupaten Pidie, 2019.....	291
<i>The Area and Production of Candlenut from People Plantation by Sub District in Pidie Regency, 2019 .....</i>	<i>291</i>
5.3.14 Luas Areal dan Produksi Komoditi Sagu Perkebunan Rakyat menurut Kecamatan di Kabupaten Pidie, 2019.....	292
<i>The Area and Production of Sago from People Plantation by Sub District in Pidie Regency, 2019.....</i>	<i>292</i>
5.3.15 Luas Areal dan Produksi Komoditi Aren Perkebunan Rakyat menurut Kecamatan di Kabupaten Pidie, 2019.....	293
<i>The Area and Production of Sugar Palm from People Plantation by Sub District in Pidie Regency, 2019 .....</i>	<i>293</i>
5.3.16 Luas Areal dan Produksi Komoditi Casivera Perkebunan Rakyat menurut Kecamatan di Kabupaten Pidie, 2019.....	294
<i>The Area and Production of Casivera from People Plantation by Sub District in Pidie Regency, 2019 .....</i>	<i>294</i>
5.3.17 Luas Areal dan Produksi Komoditi Tembakau Perkebunan Rakyat menurut Kecamatan di Kabupaten Pidie, 2019.....	295
<i>The Area and Production of Tobacco from People Plantation by Sub District in Pidie Regency, 2019 .....</i>	<i>295</i>
5.3.18 Luas Tanam, Luas Panen, dan Produksi Tanaman Tebu menurut Kecamatan di Kabupaten Pidie, 2019.....	296
<i>Plant Area, Harvest Area and Production of Cane by Sub District in Pidie Regency, 2019 .....</i>	<i>296</i>
<b>5.4 PERIKANAN .....</b>	<b>297</b>
<b>FISHERY.....</b>	<b>297</b>
5.4.1 Produksi dan Nilai Produksi Ikan Laut menurut Lokasi TPI di Kabupaten Pidie 2018-2019.....	297
<i>Production and Production Rate of Sea Fish by Place of Fish Arrest by Sub District in Pidie Regency,2018-2019.....</i>	<i>297</i>
5.4.2 Banyaknya Armada Perikanan menurut Kecamatan Di Kabupaten Pidie, 2019 .....	298
<i>Number of Fishery Fleet by Sub District in Pidie Regency, 2019.....</i>	<i>298</i>
5.4.3 Banyaknya Alat Penangkapan menurut Kecamatan Di Kabupaten Pidie, 2019 .....	299

	Halaman Page
<i>Number of Arrest Tools by Sub District in Pidie Regency, 2019.....</i>	299
<b>6. PERTAMANGAN DAN ENERGI/MINING AND ENERGY .....</b>	<b>301</b>
<b>6.1 ENERGI .....</b>	<b>309</b>
<b>ENERGY .....</b>	<b>309</b>
6.1.1 Daya Terpasang, Produksi, dan Distribusi Listrik PT. PLN (Persero) pada Cabang/Ranting PLN Menurut Kecamatan, 2019.....	309
<i>Installed Electricity Power, Production, and Distribution of PT. PLN (Persero) at PLN Branch by Subdistrict, 2019.....</i>	309
6.1.2 Jumlah Pelanggan menurut Golongan Pemakai pada PT. (Persero) PLN di Kabupaten Pidie, 2019 .....	310
<i>Number of Costumer at PT. PLN according to Users Type in Pidie Regency, 2019.....</i>	310
6.1.3 Jumlah Pendapatan/Penagihan Rekening Listrik pada PT. (Persero) PLN menurut Bulan di Kabupaten Pidie, 2019 .....	311
<i>Number of Earnings by Month in Pidie Regency, 2019 .....</i>	311
6.1.4 Daya Terpasang, Produksi, dan Distribusi Listrik PT. PLN (Persero) pada Cabang/Ranting PLN Menurut Bulan, Tahun 2019.....	312
<i>Installed Electricity Power, Production, and Distribution of PT. PLN (Persero) at PLN Branch by Month, 2019.....</i>	312
6.1.5 Jumlah Pelanggan Listrik Rumah Tangga Menurut Kecamatan, 2015 - 2019 .....	313
<i>Number of Electricity Customers by Subdistrict, 2015- 2019.....</i>	313
6.1.6 Jumlah Pelanggan dan Air yang Disalurkan Menurut Kecamatan, 2019 .....	314
<i>Number of Customers and Distributed Water by Subdistrict, 2019.....</i>	314
6.1.7 Banyaknya Pelanggan Air Minum menurut Jenis Pelanggan dan Unit Lokasi pada Perusahaan Daerah Air Minum (PDAM) Kabupaten Pidie, 2019 .....	315
<i>Number of Customer of Drinking Water by Type and Location Unit at PDAM in Pidie Regency, 2019 .....</i>	315
6.1.8 Banyaknya Volume Air Minum menurut Jenis Pelanggan dan Unit Lokasi pada Perusahaan Daerah Air Minum (PDAM) Kabupaten Pidie, 2019 .....	316
<i>Number of Water Volume by Type and Location Unit in Pidie Regency, 2019.....</i>	316

	Halaman Page
6.1.9 Jumlah Pelanggan dan Air yang Disalurkan Menurut Kecamatan, 2019.....	317
<i>Number of Customers and Distributed Water by Subdistrict, 2019.....</i>	<i>317</i>
<b>6.2 INDUSTRI.....</b>	<b>318</b>
<b>INDUSTRY .....</b>	<b>318</b>
6.2.1 Keadaan Industri Kecil di Kabupaten Pidie, 2019 .....	318
<i>Situation of Small Industry in Pidie Regency, 2019 .....</i>	<i>318</i>
6.2.2 Keadaan Industri Kecil Komoditi Industri Pangan di Kabupaten Pidie, 2019 .....	319
<i>Situation of Small Industry of Food Industry Commodity in Pidie Regency, 2019.....</i>	<i>319</i>
6.2.3 Keadaan Industri Kecil Komoditi Industri Sandang di Kabupaten Pidie, 2019 .....	321
<i>Situation of Small Industry of Clothing Industry Commodity in Pidie Regency, 2019 .....</i>	<i>321</i>
6.2.4 Keadaan Industri Kecil Komoditi Industri Kimia dan Bahan Bangunan di Kabupaten Pidie, 2019 .....	322
<i>Situation of Small Industry of Chemistry and Material Industry Commodity in Pidie Regency, 2019.....</i>	<i>322</i>
6.2.5 Keadaan Industri Kecil Komoditi Industri Logam dan Elektronika di Kabupaten Pidie, 2019 .....	323
<i>Situation of Small Industry of of Metal and Electronic Commodity in Pidie Regency, 2019 .....</i>	<i>323</i>
6.2.6 Keadaan Industri Kecil Komoditi Industri Kerajinan di Kabupaten Pidie, 2019 .....	324
<i>Situation of Small Industry of Handycraft Commodity in Pidie Regency, 2019.....</i>	<i>324</i>
6.2.7 Keadaan Industri Kecil Komoditi Industri Kerajinan di Kabupaten Pidie, 2018 .....	325
<i>Situation of Small Industry of Handycraft Commodity in Pidie Regency, 2018.....</i>	<i>325</i>
6.2.8 Jumlah Usaha Industri Kecil Non Formal Logam, Mesin dan Elektronik di Kabupaten Pidie, 2018 .....	326
<i>Number of Non Formal Small Industry of Metal, Machine and Electronic in Pidie Regency, 2018.....</i>	<i>326</i>

	Halaman Page
6.2.9 Keadaan Industri Kecil Formal Hasil Hutan di Kabupaten Pidie, 2018.....	327
<i>Situation of Formal Small Industry of Forest Product in Pidie District, 2018.....</i>	<i>327</i>
<b>7. PARIWISATA/TOURISM .....</b>	<b>329</b>
7.1 Jumlah Rumah Makan/Restoran Menurut Kecamatan, 2016–2019 ..	337
<i>Number of Restaurants by Subdistrict, 2016–2019.....</i>	<i>337</i>
<b>8. TRANSPORTASI DAN KOMUNIKASI/TRANSPORTATION AND COMMUNICATION .....</b>	<b>339</b>
<b>8.1 TRANSPORTASI.....</b>	<b>353</b>
<b>TRANSPORTATION .....</b>	<b>353</b>
8.1.1 Panjang Jalan Menurut Jenis Permukaan Jalan di Kabupaten Pidie (km), 2017–2019 .....	353
<i>Length of Roads by Type of Road Surface in Pidie Regency (km), 2017– 2019 .....</i>	<i>353</i>
8.1.2 Panjang Jalan Menurut Kondisi Jalan di Kabupaten Pidie (km), 2017–2019 .....	354
<i>Length of Roads by Condition of Roads in Pidie Regency (km), 2017– 2019 .....</i>	<i>354</i>
8.1.3 Pengeluaran Surat Izin Megemudi (SIM) per Bulan pada Kepolisian Resort Pidie di Kabupaten Pidie, 2019 .....	355
<i>Expenditure of Driven License by Month at Pidie Police Resort in Pidie Regency, 2019 .....</i>	<i>355</i>
8.1.4 Jumlah Pengurusan STNK pada kantor Bersama Samsat menurut Jenis Kendaraan di Kabupaten Pidie, 2019 .....	357
<i>Number of Driving License Management by Type of Vehicle in Pidie Regency, 2019 .....</i>	<i>357</i>
8.1.5 Jumlah Nilai Pajak Kendaraan pada Kantor Bersama Samsat menurut Jenis Kendaraan di Kabupaten Pidie, 2019 .....	358
<i>Number of Driving License Management by Type of Vehicle in Pidie Regency, 2019 .....</i>	<i>358</i>
8.1.6 Jumlah Kendaraan dan Realisasi Wajib Uji menurut Jenis Kendaraan di Kabupaten Pidie, 2019 .....	359
<i>Number of Vehicle and Test Realization by Type of Vehicle in Pidie Regency, 2019 .....</i>	<i>359</i>



	Halaman Page
8.1.7 Jumlah Kendaraan yang Telah Diuji dan Uang Pendapatan menurut Bulan di Kabupaten Pidie, 2019 .....	360
<i>Number of Tested Vehicle and Earnings by Month in Pidie Regency, 2019 .....</i>	<i>360</i>
8.1.8 Jumlah Fasilitas Jalan dan Angkutan menurut Jenis Jalan di Kabupaten Pidie, 2019 .....	361
<i>Number of Road Facilities and Transportation by Type of Road in Pidie Regency, 2019 .....</i>	<i>361</i>
8.1.9 Jumlah Perusahaan Angkutan Umum dan Jumlah Kendaraan menurut Jenis Kendaraan di Kabupaten Pidie, 2019 .....	362
<i>Number of Company of Public Transportation by Type of Vehicle in Pidie Regency, 2019 .....</i>	<i>362</i>
<b>8.2 KOMUNIKASI.....</b>	<b>363</b>
<b>COMMUNICATION.....</b>	<b>363</b>
8.2.1 Alamat PT. (Persero) Pos Indonesia Dirinci menurut Kecamatan di Kabupaten Pidie, 2019 .....	363
<i>Address of PT (Persero) Pos Indonesia by Subdistrict in Pidie Regency, 2019 .....</i>	<i>363</i>
8.2.2 Jumlah Surat yang Dikirim Lewat Pos Dalam Negeri di Kabupaten Pidie, 2019 .....	364
<i>Number of Mail Sent by Domestic Post in Pidie Regency, 2019 .....</i>	<i>364</i>
8.2.3 Nilai Penjualan Benda Pos di Kantor Pos dan Giro di Kabupaten Pidie, 2019 .....	365
<i>Number of Mail Sent by Domestic Post in Pidie Regency, 2019 .....</i>	<i>365</i>
8.2.4 Jumlah dan Nilai Wesel Pos dalam Negeri yang Dikirim dan Diterima di Kabupaten Pidie, 2019 .....	366
<i>Number and Value of Receive and Sent Domestic Post Wesel in Pidie Regency, 2019 .....</i>	<i>366</i>
<b>9. PERBANKAN, KOPERASI DAN HARGA-HARGA/BANKING, COOPERATIVE AND PRICE .....</b>	<b>367</b>
9.1.1 Jumlah Koperasi Aktif Menurut Kecamatan di Kabupaten Pidie, 2018–2019 .....	375
<i>Number of Active Cooperative by Subdistrict in Pidie Regency, 2018–2019 .....</i>	<i>375</i>

9.1.2	Jumlah Koperasi Menurut Jenis Koperasi dan Kecamatan di Kabupaten Pidie, 2019 .....	376
	<i>Number of Cooperative by Kind of Cooperative and Subdistrict in Pidie Regency, 2019 .....</i>	<i>376</i>
9.1.3	Jumlah Koperasi sebagai Badan Hukum menurut Kualitasnya Dirinci per Kecamatan di Kabupaten Pidie, 2019 .....	377
	<i>Number of Cooperation as Legal Institution by Quality and Subdistrict in Pidie Regency, 2019 .....</i>	<i>377</i>
9.1.4	Perkembangan Koperasi KUD dan Non KUD di Kabupaten Pidie, 2019 .....	378
	<i>Growth of Countryside Unit Cooperation and Non Countryside Unit Cooperation in Pidie Regency, 2019 .....</i>	<i>378</i>
<b>10.</b>	<b>PENGELUARAN PENDUDUK/POPULATION EXPENDITURE .....</b>	<b>379</b>
10.1.1	Rata-rata Pengeluaran per Kapita Sebulan Menurut Kelompok Komoditas (rupiah) di Kabupaten Pidie, 2018 dan 2019 .....	385
	<i>Monthly Average Expenditure per Capita by Commodity Group (rupiahs) in Pidie Regency, 2018 and 2019 .....</i>	<i>385</i>
10.1.2	Persentase Pengeluaran per Kapita Sebulan Menurut Kelompok Komoditas di Kabupaten Pidie, 2018 dan 2019 .....	386
	<i>Percentage of Monthly Expenditure per Capita by Commodity Group in Pidie Regency, 2018 and 2019 .....</i>	<i>386</i>
10.1.3	Persentase Penduduk Menurut Golongan Pengeluaran Per Kapita Sebulan di Kabupaten Pidie, 2018 dan 2019 .....	387
	<i>Percentage of Population by Per Capita Spending Group a Month in Pidie Regency, 2018 and 2019 .....</i>	<i>387</i>
10.1.4	Perkembangan Kredit Dirinci Menurut Barang Jaminan dan Uang Pinjaman di Kantor Perum Pegadaian Pidie, 2019 .....	388
	<i>Number of Credit Bail and Debt in Bail Company in Pidie District, 2019 .....</i>	<i>388</i>
10.1.5	Banyaknya Pelunasan Dirinci Menurut Barang Jaminan dan Uang Pinjaman di Kantor Perum Pegadaian Pidie, 2019 .....	389
	<i>Number of Repayment by Bail and Debt in Bail Company in Pidie District, 2019 .....</i>	<i>389</i>

10.1.6	Banyaknya Lelang Dirinci Menurut Barang Jaminan dan Uang Pinjaman di Kantor Perum Pegadaian Pidie, 2019 .....	390
	<i>Number of Auction by Bail and Debt in Bail Company in Pidie District, 2019 .....</i>	<i>390</i>
<b>11.</b>	<b>PERDAGANGAN/TRADE .....</b>	<b>391</b>
11.1	Penyaluran Beras menurut Bulan di Luar Prinlog Sub Divre Sigli, Perum Bulog, 2019 (Kg) .....	399
	<i>Channelization of rice by Month and Outside of Prinlog Sub Divre Sigli, Perum Bulog, 2019 (Kg) .....</i>	<i>399</i>
11.2	Penyaluran Beras Operasi Pasar Khusus Prinlog Sub Drive Sigli, Perum Bulog, menurut bulan, 2019 (kg) .....	400
	<i>Channelization of rice by Month and Outside of Prinlog Sub Divre Sigli, Perum Bulog, 2019 (Kg) .....</i>	<i>400</i>
11.3	Kontrak Pengadaan Beras Dalam Negeri menurut Bulan Prinlog Sub Divre Sigli, Perum Bulog, 2019 (kg) .....	401
	<i>Channelization of rice by Month and Outside of Prinlog Sub Divre Sigli, Perum Bulog, 2019 (Kg) .....</i>	<i>401</i>
11.4	Realisasi Pengadaan Beras Dalam Negeri menurut Bulan Prinlog Sub Divre Sigli, Perum Bulog, 2019 (Kg) .....	402
	<i>Realization Levyng of Domestic Rice by Month of Prinlog Sub Divre Sigli, Perum Bulog, 2019 (Kg) .....</i>	<i>402</i>
11.5	Jumlah Stok Beras menurut Bulan di Gudang Prinlog Sub Divre Sigli, Perum Bulog, 2019 (Kg) .....	403
	<i>Quantity of Rice by Month at The Building of Prinlog Sub Divre Sigli, Perum Bulog, 2019 (Kg) .....</i>	<i>403</i>
11.6	Jumlah Pedagang Menurut Kecamatan Di Kabupaten Pidie, 2016 ..	404
	<i>Number Of Merchants by Subdistrict in Pidie Regency, 2016 .....</i>	<i>404</i>
<b>12.</b>	<b>SISTEM NERACA REGIONAL/SYSTEM OF REGIONAL ACCOUNTS .....</b>	<b>405</b>
12.1	Produk Domestik Regional Bruto Atas Dasar Harga Berlaku Menurut Lapangan Usaha (miliar rupiah), 2015–2019.....	417
	<i>Gross Regional Domestic Product at Current Market Prices by Industry (billion rupiahs), 2015–2019 .....</i>	<i>417</i>

12.2	Produk Domestik Regional Bruto Atas Dasar Harga Konstan 2010 Menurut Lapangan Usaha (miliar rupiah), 2015–2019.....	422
	<i>Gross Regional Domestic Product at 2010 Constant Market Prices by Industry (billion rupiahs), 2015–2019 .....</i>	422
12.3	Distribusi Persentase Produk Domestik Regional Bruto Atas Dasar Harga Berlaku Menurut Lapangan Usaha, 2015–2019.....	427
	<i>Percentage Distribution of Gross Regional Domestic Product at Current Market Prices by Industry, 2015–2019.....</i>	427
12.4	Laju Pertumbuhan Produk Domestik Regional Bruto Atas Dasar Harga Konstan 2010 Menurut Lapangan Usaha (persen), 2016–2019 .....	432
	<i>Growth Rate of Gross Regional Domestic Product at 2010 Constant Market Prices by Industry (percent), 2016–2019.....</i>	432
12.5	Produk Domestik Regional Bruto Atas Dasar Harga Berlaku Menurut Jenis Pengeluaran (miliar rupiah), 2015–2019 .....	436
	<i>Gross Regional Domestic Product at Current Market Prices by Type of Expenditure (billion rupiahs), 2015–2019 .....</i>	436
12.6	Produk Domestik Regional Bruto Atas Dasar Harga Konstan 2010 Menurut Jenis Pengeluaran (miliar rupiah), 2015–2019.....	437
	<i>Gross Regional Domestic Product at 2010 Constant Market Prices by Type of Expenditure (billion rupiahs), 2015–2019.....</i>	437
<b>13.1</b>	<b>PERBANDINGAN ANTAR KABUPATEN/KOTA.....</b>	<b>439</b>
	<b>REGENCY/MUNICIPAL COMPARISON.....</b>	<b>439</b>
13.1	Jumlah Penduduk Menurut Kabupaten/Kota di Provinsi Aceh, 2016–2019.....	445
	<i>Population by Regency/Municipality in Aceh Province, 2016–2019 .....</i>	445
13.2	Laju Pertumbuhan Produk Domestik Regional Bruto Atas Dasar Harga Konstan 2010 Menurut Kabupaten/Kota (persen), 2015–2019 .....	446
	<i>Growth Rate of Gross Regional Domestic Product at 2010 Constant Market Prices by Regency/Municipality (percent), 2015–2019.....</i>	446

13.3	Jumlah Penduduk Miskin Menurut Kabupaten/Kota di Provinsi Aceh, 2015–2019 .....	447
	<i>Number of Poor People by Regency/Municipality in Aceh Province, 2015–2019 .....</i>	<i>447</i>
13.4	Indeks Pembangunan Manusia Menurut Kabupaten/Kota di Provinsi Aceh, 2015–2019.....	448
	<i>Human Development Index by Regency/Municipality in Aceh Province, 2015–2019 .....</i>	<i>448</i>

<https://pidiekab.bps.go.id>



## DAFTAR GAMBAR/LIST OF FIGURES

		Halaman <i>Page</i>
1.1	Luas Daerah menurut Kecamatan (%), 2019 <i>Area of Subdistrict (%), 2019</i> .....	5
1.2	Persentase Luas Wilayah Terhadap Luas Kabupaten (%), 2019 <i>Percentage of Area to District (%),2019</i> .....	6
2.1	Jumlah Desa/Kelurahan Menurut Kecamatan, 2019 <i>Number of Villages/Kelurahan by Subdistrict, 2019</i> .....	17
2.2	Jumlah Pegawai Negeri Sipil Menurut Tingkat Pendidikan Desember, 2019 <i>Number of Civil Servants by Educational Level Desember, 2019</i> .....	18
3.1	Rasio Jenis Kelamin Penduduk Menurut Kecamatan, 2018 dan 2019 <i>Population Sex Ratio by Subdistrict, 2018 and 2019</i> .....	83
3.2	Jumlah Penduduk Menurut Kecamatan di Kabupaten Pidie, 2019 <i>Number of People by Subdistrict in Pidie Regency, 2019</i> .....	84
4.1	Jumlah Guru, dan Murid Sekolah Menengah Pertama (SMP) Menurut Kecamatan, 2019/2020 <i>Number of Teachers, and Pupils in Junior High Schools by Subdistrict, 2019/2020</i> .....	111
4.2	Jumlah Guru, dan Murid Sekolah Menengah Atas (SMA) Menurut Kecamatan, 2019/2020 <i>Number of Teachers, and Pupils in Senior High Schools by Subdistrict, 2019/2020</i> .....	112
5.1	Luas Panen Bawang Merah Menurut Kecamatan (ha), 2018 dan 2019 <i>Harvested Area of Shallot by Subdistrict (ha), 2018 and 2019</i> .....	219
5.2	Luas Panen Cabai Menurut Kecamatan (ha), 2018 dan 2019 <i>Harvested Area of Chili by Subdistrict (ha), 2018 and 2019</i> .....	220
6.1	Luas Daerah menurut Kecamatan (%), 2019 <i>Area of Subdistrict (%), 2019</i> .....	307
6.2	Luas Daerah menurut Kecamatan (%), 2019 <i>Area of Subdistrict (%), 2019</i> .....	308

7.1	Jumlah Rumah Makan/Restoran, 2016-2019 <i>Number of Restaurants, 2016-2019</i> .....	335
7.2	Jumlah Rumah Makan/Restoran Menurut Kecamatan, 2019 <i>Number of Restaurants by Subdistrict, 2019</i> .....	336
8.1	Jumlah Kendaraan yang Telah Diuji, 2019 <i>Number of Tested Vehicle by Month, 2019</i> .....	351
8.2	Jumlah Surat yang Dikirim Lewat Pos Dalam Negeri, 2019 <i>Number of Mail Sent by Domestic Post, 2019</i> .....	352
9.1	Jumlah Koperasi Aktif Menurut Kecamatan, 2018–2019 <i>Number of Active Cooperative by Subdistrict, 2018–2019</i> .....	372
9.2	Jumlah Koperasi Menurut Jenis Koperasi, 2019 <i>Number of Cooperative by Kind of Cooperative 2019</i> .....	373
10.1	Perkembangan Kredit Dirinci Menurut Barang Jaminan ,2019 <i>Number of Credit Bail, 2019</i> .....	383
10.2	Persentase Penduduk Menurut Golongan Pengeluaran 2019 <i>Percentage of Population by Spending Group, 2019</i> .....	384
11.1	Realisasi Pengadaan Beras Perum Bulog, 2019 (Kg) <i>Realization Levyng of Rice Perum Bulog, 2019 (Kg)</i> .....	397
11.2	Jumlah Stok Beras Perum Bulog, 2019 (Kg) <i>Quantity of Rice Divre Sigli, Perum Bulog, 2019 (Kg)</i> .....	398
12.1	PDRB ADHB Menurut Lapangan Usaha (miliar rupiah), 2015–2019 <i>GRDP at CMP by Industry (billion rupiahs), 2015–2019</i> .....	415
12.2	PDRB ADHB Menurut Lapangan Usaha per Kategori (miliar rupiah), 2015–2019 <i>GRDP at CMP by Industry on Category (billion rupiahs), 2015–2019</i> .....	416
13.1	Indeks Pembangunan Manusia di Provinsi Aceh,2019 <i>Human Development Index in Aceh Province, 2019</i> .....	443
13.2	Laju Pertumbuhan PDRB ADHK 2010 (%), 2019 <i>Rate of Growth of GRDP at Constant 2010 Prices (%),2019</i> .....	444



## PENJELASAN UMUM/EXPLANATORY NOTES

Tanda-tanda, satuan-satuan, dan lain-lainnya yang digunakan dalam publikasi ini adalah sebagai berikut:

*Symbols, measurement units, and acronyms which are used in this publication, are as follows:*

### 1. TANDA-TANDA/SYMBOLS

Data tidak tersedia/Data not available .....	: ...
Tidak ada atau nol /Null or zero .....	: -
Data dapat diabaikan/Data negligible .....	: 0
Tanda decimal/Decimal point .....	: ,
Data tidak dapat ditampilkan/Not applicable .....	: NA
Angka estimasi/Estimated figures .....	: e
Angka diperbaiki/Revised figures .....	: r
Angka sementara/Preliminary figures .....	: x
Angka sangat sementara/Very preliminary figures .....	: xx
Angka sangat sangat sementara/Very very preliminary figures .....	: xxx

### 2. SATUAN/UNITS

barel/barrel .....	: 158,99 liter/litres = 1/6,2898 m <sup>3</sup>
hektar (ha)/hectare (ha) .....	: 10 000 m <sup>2</sup>
kilometer (km)/kilometres (km) .....	: 1 000 meter/meters (m)
knot/knot .....	: 1,8523 km/jam (km/hour)
kuintal/quintal .....	: 100 kg
KWh .....	: 1 000 Watt hour
MWh .....	: 1 000 KWh
liter (untuk beras)/litre (for rice) .....	: 0,80 kg
MMSCF .....	: 1/35,3 m <sup>3</sup>
metrik ton (m.ton)/metric ton (m. ton) .....	: 0,98421 long ton = 1 000 kg
ons/ounce .....	: 28,31 gram/grams
ton .....	: 1 000 kg

Satuan lain: buah, dus, butir, helai/lembar, kaleng, batang, pulsa, ton kilometer (ton-km), jam, menit, persen (%).

*Other units: unit, pack, pieces, sheet, tin, pulse, ton-kilometres(ton-km), hour, minute, percent (%).*

Perbedaan angka di belakang koma disebabkan oleh pembulatan angka.  
*The difference in decimal numbers is caused by rounding.*



## DAFTAR SINGKATAN/ LIST OF ABBREVIATIONS

SI	: Stasiun Iklim
SIMPK	: Stasiun Meteorologi Pertanian Khusus
t.t	: Tempat tidur
BCG	: Bacillus Calmette Guerin
DPT	: Difteri, Pertusis, Tetanus
TT	: Tetanus Toxoid
IOT	: Industri Obat Tradisional/ <i>Traditional Medicine Industry</i>
IKOT	: Industri Kecil Obat Tradisional/ <i>Traditional Medicine Small</i>
Alkes	: Alat kesehatan/ <i>Health Kits</i>
PKRT	: Perbekalan Kesehatan Rumah tangga/ <i>Household Health Logistics</i>
Kompl	: Komplemen/ <i>Complement</i>
IRTP	: Industri Pangan Produksi Rumah Tangga/ <i>Foods Home Industry</i>
PBF	: Pedagang Besar Farmasi/ <i>Pharmacy Whole-seller</i>
GFK	: Gudang Farmasi Kab/Kota/Regency/ <i>Municipality Pharmacy Warehouse</i>
RB	: Rumah Bersalin/ <i>Delivery House</i>
Pustu	: Puskesmas pembantu/ <i>Auxiliary Public Health Center</i>
BP	: Balai Pengobatan/ <i>Polyclinic</i>
TPS	: Tempat Pembuangan Sementara / <i>landfill</i>
Jamkesmas	: Jaminan kesehatan masyarakat miskin/ <i>Poor public health insurance</i>
PJKMU	: Program Jaminan Kesehatan Masyarakat Umum
SIUP	: Surat Ijin Usaha Perdagangan/ <i>Trading Permission Letter</i>
TDP	: Tanda Daftar Perusahaan/ <i>Company Registration Identity</i>
API	: Angka Pengenal Importir/ <i>Importer's Identity Number</i>



## Statistik Kunci, 2017–2019 Key Statistics, 2017–2019

Rincian/Description	Satuan/Unit	2017	2018	2019
(1)	(2)	(3)	(4)	(5)
<b>SOSIAL/SOCIAL</b>				
Penduduk <sup>1</sup> /Population <sup>1</sup>	juta/million	261,9	265,0	265,0
Laju Pertumbuhan Penduduk <sup>1</sup> /Population Growth <sup>1</sup>	%	1,23	1,19	1,19
Angka Harapan Hidup <sup>1-e</sup> /Life Expectancy Rate <sup>1</sup>	tahun/years	71,1	71,2	71,2
Angka Melek Huruf Usia 15+ /Literacy Rate Aged 15+	%	95,5	95,7	95,7
Tingkat Partisipasi Angkatan Kerja -TPAK <sup>2,3</sup> Labour Force Participation Rate-LFPR <sup>2,3</sup>	%	66,7	67,3	67,3
Tingkat Pengangguran Terbuka-TPT <sup>2</sup> Unemployment Rate-UR <sup>2</sup>	%	5,5 <sup>4</sup>	5,3 <sup>4</sup>	5,3 <sup>4</sup>
Penduduk Miskin <sup>5</sup> /Poor People <sup>4</sup>	juta/million	27,8	25,9	25,9
Persentase Penduduk Miskin <sup>4</sup> Percentage of Poor People <sup>4</sup>	%	10,6	9,8	9,8
Indeks Pembangunan Manusia-IPM <sup>5</sup> Human Development Index <sup>5</sup>	–	70,8	71,4	71,4
<b>EKONOMI/ECONOMIC</b>				
Produk Domestik Regional Bruto (PDRB) Harga Berlaku <sup>6</sup> Gross Regional Domestic Bruto (GRDP) at Current Price <sup>6</sup>	triliun rupiah trillion rupiahs	13 587,2 <sup>x</sup>	14 837,4 <sup>xx</sup>	14 837,4 <sup>xx</sup>
Laju Pertumbuhan Ekonomi <sup>8</sup> /Economic Growth <sup>7</sup>	%	5,1 <sup>x</sup>	5,2 <sup>xx</sup>	5,2 <sup>xx</sup>
PDRB Per Kapita Harga Berlaku <sup>6,8</sup> Per Capita of GRDP at Current Price <sup>6,8</sup>	juta rupiah million rupiahs	51,9 <sup>x</sup>	56,0 <sup>xx</sup>	56,0 <sup>xx</sup>

- Catatan/Notes: <sup>1</sup> Hasil proyeksi penduduk Indonesia 2010–2035 (pertengahan tahun/Juni)/The result of Indonesia population prjection 2010–2035 (mid year/June)
- <sup>2</sup> Kondisi Agustus/Condition at August
- <sup>3</sup> Menggunakan penimbang hasil proyeksi penduduk tahun 2010–2035/Weighted by the 2010–2035 population projection
- <sup>4</sup> Kondisi Maret/Condition at March
- <sup>5</sup> Sejak tahun 2010, IPM dihitung dengan metode baru. Komponen IPM metode baru adalah angka harapan hidup saat lahir, harapan lama sekolah, rata-rata lama sekolah, dan pengeluaran per kapita/Since 2010, HDI was calculated using new method. New HDI component are life expectancy at birth, expected years of schooling, means years of schooling, and expenditure per capita
- <sup>6</sup> Mulai tahun 2010 mengadopsi System of National Account 2008 (SNA 2008)/Since 2010 is in line with System of National Account 2008 (SNA 2008)
- <sup>7</sup> Menggunakan tahun dasar 2010 (2010=100)/Using 2010 base year (2010=100)
- <sup>8</sup> Menggunakan proyeksi penduduk berdasarkan hasil SP2010/Using population projection based on SP2010





**KOTA SIGLI**

Merupakan Kecamatan Terkecil di Kabupaten Pidie  
Luas Daerah Mencapai

6,56 KM<sup>2</sup>

**TANGSE**

Terbesar di Kabupaten Pidie  
Luas Daerah Mencapai

786,58KM<sup>2</sup>

**KABUPATEN PIDIE**

Luas Kabupaten Pidie 3 184,45KM<sup>2</sup>  
Terdiri Atas dan 23 KECAMATAN  
731 DESA





**PENJELASAN TEKNIS**

1. Secara astronomis, Kabupaten Pidie terletak antara  $04,30^{\circ}$ - $04,60^{\circ}$  Lintang Utara dan antara  $95,75^{\circ}$ - $96,20^{\circ}$  Bujur Timur.
2. Berdasarkan posisi geografisnya, Kabupaten Pidie memiliki batas sebelah utara berbatasan dengan Selat Malaka. Sebelah selatan berbatasan dengan Kabupaten Aceh Barat dan Aceh Jaya. Sebelah barat berbatasan dengan Kabupaten Aceh Besar. Sebelah timur berbatasan dengan Kabupaten Pidie Jaya.
3. Kabupaten Pidie terdiri dari 23 Kecamatan yaitu: Geumpang, Mane, Glumpang Tiga, Glumpang Baro, Mutiara, Mutiara Timur, Tangse, Tiro/Truseb, Keumala, Titeue, Sakti, Mila, Padang Tiji, Delima, Grong-grong, Indrajaya, Peukan Baro, Kembang Tanjong, Simpang Tiga, Kota Sigli, Pidie, Batee dan Muara Tiga.

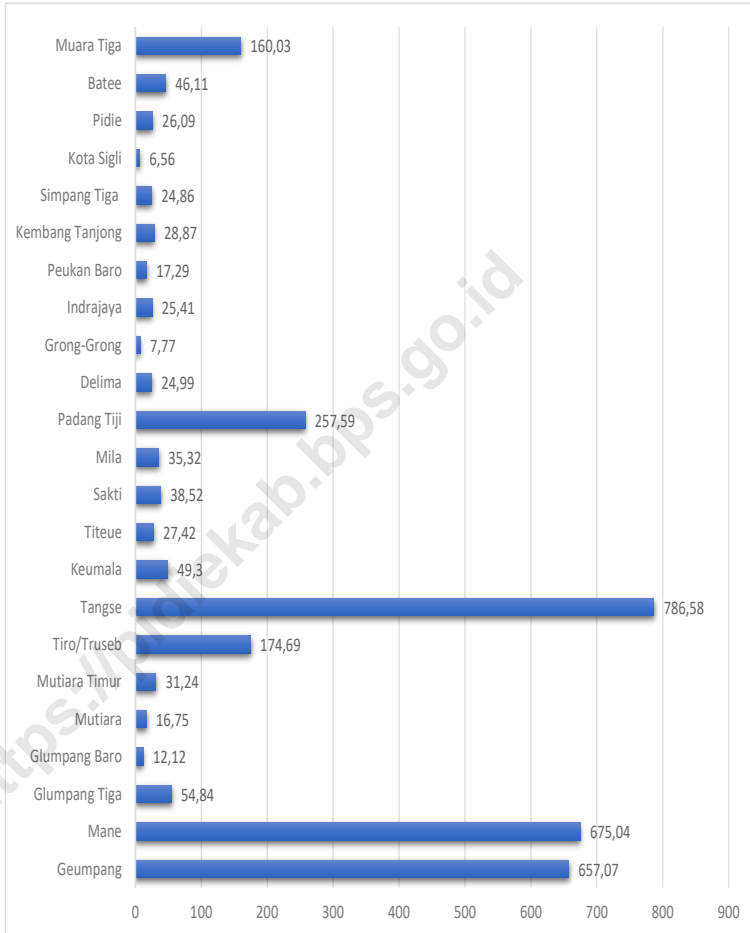
**TECHNICAL NOTES**

1. *Astronomically, Pidie Regency is located between  $04,30^{\circ}$ -  $04,60^{\circ}$  North latitude, and between  $95,75^{\circ}$ - $96,20^{\circ}$  East.*
2. *In terms of geographic position, Pidie Regency has boundaries as follows; North: Malaca, South: Aceh Barat Regency and Aceh Jaya Regency, West : Aceh Besar Regency, East: Pidie Jaya Regency*
3. *Pidie Regency has 23 subdistricts, These include : Geumpang, Mane, Glumpang Tiga, Glumpang Baro, Mutiara, Mutiara Timur, Tangse, Tiro/Truseb, Keumala, Titeue, Sakti, Mila, Padang Tiji, Delima, Grong-grong, Indrajaya, Peukan Baro, Kembang Tanjong, Simpang Tiga, Kota Sigli, Pidie, Batee and Muara Tiga.*

<https://pidiekab.bps.go.id>

**Gambar**  
**Figures** 1.1

**Luas Daerah Menurut Kecamatan (km<sup>2</sup>), 2019**  
**Total Area by Subdistrict (sq.km), 2019**

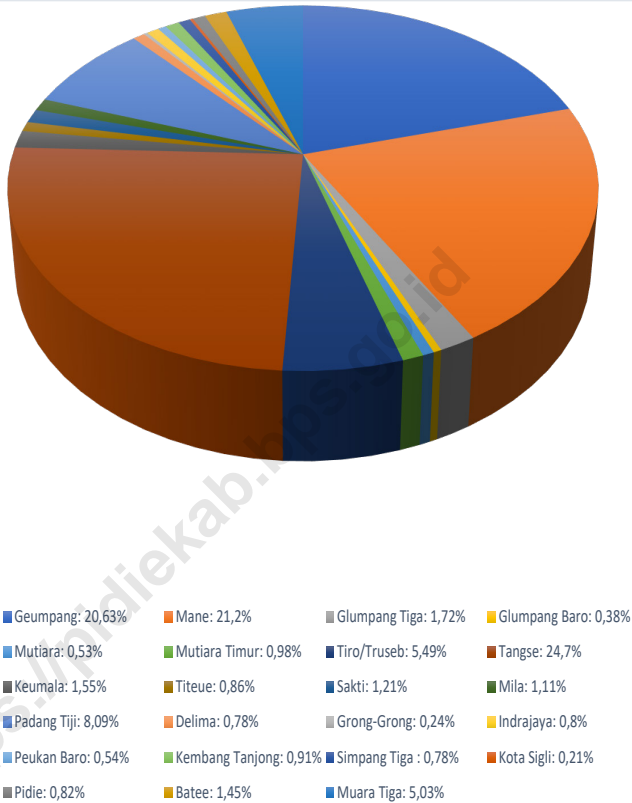


Catatan/Note: <sup>1</sup> Berdasarkan Peraturan Menteri Dalam Negeri Nomor 137 Tahun 2017 tanggal 29 Desember 2017/*Based on Minister of Home Affairs Regulation Number 137/2017, December 29, 2017*

<sup>2</sup> Berdasarkan informasi Kementerian Dalam Negeri Tahun 2018/*Based on information from Ministry of Home Affairs, 2018*

Sumber/Source: Kementerian Dalam Negeri/*Ministry of Home Affairs*

**Gambar 1.2** **Percentase Luas Wilayah Terhadap Luas Kabupaten (%), 2019**  
**Figures** **Percentage of Area to District (%), 2019**



Catatan/Note: <sup>1</sup> Berdasarkan Peraturan Menteri Dalam Negeri Nomor 137 Tahun 2017 tanggal 29 Desember 2017/Based on Minister of Home Affairs Regulation Number 137/2017, December 29, 2017

<sup>2</sup> Berdasarkan informasi Kementerian Dalam Negeri Tahun 2018/Based on information from Ministry of Home Affairs, 2018

Sumber/Source: Kementerian Dalam Negeri/Ministry of Home Affairs

## 1.1 KEADAAN GEOGRAFI GEOGRAPHY CONDITION

**Tabel** 1.1.1 **Luas Daerah dan Jumlah Pulau Menurut Kecamatan, 2019**  
**Table** 1.1.1 **Total Area and Number of Islands by Subdistrict, 2019**

Kecamatan Subdistrict	Ibukota Kecamatan Capital of Subdistrict	Luas <sup>1</sup> Total Area <sup>1</sup> (km <sup>2</sup> /sq.km)	Persentase terhadap Luas Provinsi Percentage to Subdistrict's Area
(1)	(2)	(3)	(4)
Geumpang	Geumpang	657,07	20,63
Mane	Mane	675,04	21,20
Glumpang Tiga	Glumpang Minyeuk	54,84	1,72
Glumpang Baro	Cot Glumpang	12,12	0,38
Mutiara	Beureunuen	16,75	0,53
Mutiara Timur	Bandar Mutiara	31,24	0,98
Tiro/Truseb	Tiro	174,69	5,49
Tangse	Tangse	786,58	24,70
Keumala	Keumala	49,30	1,55
Titeue	Titeue	27,42	0,86
Sakti	Kota Bakti	38,52	1,21
Mila	Mila	35,32	1,11
Padang Tiji	Padang Tiji	257,59	8,09
Delima	Reubee	24,99	0,78
Grong-Grong	Grong-Grong	7,77	0,24
Indrajaya	Caleue	25,41	0,80
Peukan Baro	Lampoih Saka	17,29	0,54
Kembang Tanjong	Kembang Tanjong	28,87	0,91
Simpang Tiga	Simpang Tiga	24,86	0,78
Kota Sigli	Kota Sigli	6,56	0,21
Pidie	Lhok Keutapang	26,09	0,82
Batee	Batee	46,11	1,45
Muara Tiga	Laweueng	160,03	5,03
<b>Pidie</b>	<b>Kota Sigli</b>	<b>3 184,45</b>	<b>100,00</b>

Lanjutan Tabel/*Continued Table 1.1.1*

Kecamatan Subdistrict	Jumlah Pulau <sup>2</sup> Number of Islands <sup>2</sup>	Tinggi Wilayah (mdpl) Altitude (m a.s.l)	Jarak ke Ibukota Distance to the Capital
(1)	(5)	(6)	(7)
Geumpang	0	...	108
Mane	0	...	103
Glumpang Tiga	0	...	17
Glumpang Baro	0	...	14
Mutiara	0	...	11
Mutiara Timur	0	...	12
Tiro/Truseb	0	...	19
Tangse	0	...	53
Keumala	0	...	30
Titeue	0	...	27
Sakti	0	...	24
Mila	0	...	18
Padang Tiji	0	...	13
Delima	0	...	9
Grong-Grong	0	...	6
Indrajaya	0	...	7
Peukan Baro	0	...	8
Kembang Tanjong	0	...	12
Simpang Tiga	0	...	6
Kota Sigli	0	...	0
Pidie	0	...	3
Batee	0	...	10
Muara Tiga	0	...	24
<b>Pidie</b>	<b>0</b>	<b>...</b>	<b>0</b>

Catatan/Note: <sup>1</sup> Berdasarkan Peraturan Menteri Dalam Negeri Nomor 137 Tahun 2017 tanggal 29 Desember 2017/*Based on Minister of Home Affairs Regulation Number 137/2017, December 29, 2017*

<sup>2</sup> Berdasarkan informasi Kementerian Dalam Negeri Tahun 2018/*Based on information from Ministry of Home Affairs, 2018*

Sumber/Source: Kementerian Dalam Negeri/*Ministry of Home Affairs*

**Tabel**  
**Table** 1.1.2

**Tinggi Wilayah dan Jarak ke Ibukota Kabupaten, 2019**  
**Altitude and Distance to the Capital of Regency, 2019**

Kecamatan <i>Subdistrict</i>	Tinggi Wilayah (mdpl) <i>Altitude (m.a.s.l)</i>	Jarak ke Ibukota Kabupaten <i>Distance to the Capital of Regency</i>
(1)	(2)	(3)
Geumpang	...	108
Mane	...	103
Glumpang Tiga	...	17
Glumpang Baro	...	14
Mutiara	...	11
Mutiara Timur	...	12
Tiro/Truseb	...	19
Tangse	...	53
Keumala	...	30
Titeue	...	27
Sakti	...	24
Mila	...	18
Padang Tiji	...	13
Delima	...	9
Grong-Grong	...	6
Indrajaya	...	7
Peukan Baro	...	8
Kembang Tanjong	...	12
Simpang Tiga	...	6
Kota Sigli	...	0
Pidie	...	3
Batee	...	10
Muara Tiga	...	24
<b>Pidie</b>	<b>...</b>	<b>0</b>

## 1.2 KEADAAN IKLIM CLIMATE CONDITION

**Tabel 1.2.1** Pengamatan Unsur Iklim, 2019  
*Altitude and Distance to the Capital of Regency, 2019*

Bulan Month	Suhu/Temperature (°C)			Kelembaban/Humidity (%)		
	Minimum	Rata-rata Average	Maksimum Maximum	Minimum	Rata-rata Average	Maksimum Maximum
(1)	(2)	(3)	(4)	(5)	(6)	(7)
Januari/January	...	...	...	...	...	...
Februari/February	...	...	...	...	...	...
Maret/March	...	...	...	...	...	...
April/April	...	...	...	...	...	...
Mei/May	...	...	...	...	...	...
Juni/June	...	...	...	...	...	...
Juli/July	...	...	...	...	...	...
Agustus/August	...	...	...	...	...	...
September/September	...	...	...	...	...	...
Oktober/October	...	...	...	...	...	...
November/November	...	...	...	...	...	...
Desember/December	...	...	...	...	...	...



Lanjutan Tabel/*Continued Table 1.1.3*

Bulan Month	Kecepatan Angin (m/det) Wind Velocity (m/sec)			Tekanan Udara/Atmospheric Pressure (mb)		
	Minimum	Rata-rata Average	Maksimum Maximum	Minimum	Rata-rata Average	Maksimum Maximum
(1)	(8)	(9)	(10)	(11)	(12)	(13)
Januari/January	...	...	...	...	...	...
Februari/February	...	...	...	...	...	...
Maret/March	...	...	...	...	...	...
April/April	...	...	...	...	...	...
Mei/May	...	...	...	...	...	...
Juni/June	...	...	...	...	...	...
Juli/July	...	...	...	...	...	...
Agustus/August	...	...	...	...	...	...
September/September	...	...	...	...	...	...
Oktober/October	...	...	...	...	...	...
November/November	...	...	...	...	...	...
Desember/December	...	...	...	...	...	...

Lanjutan Tabel/*Continued Table 1.1.3*

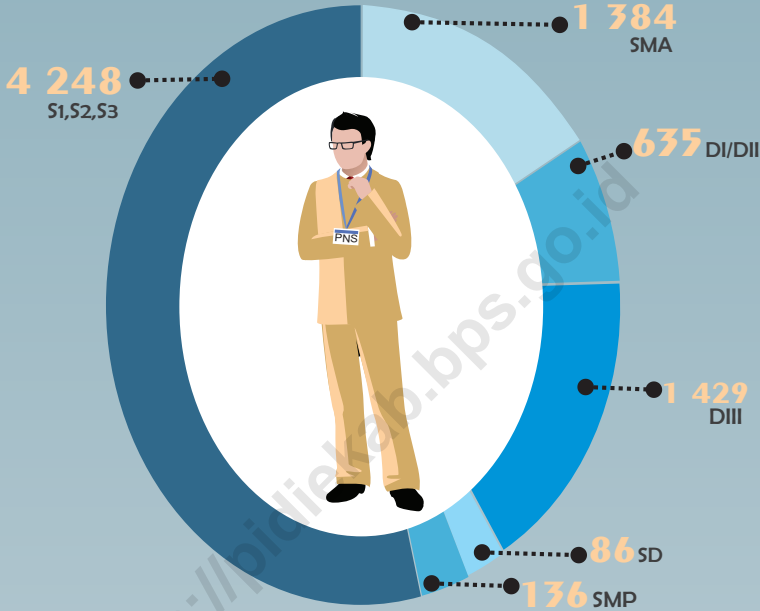
<b>Bulan Month</b>	<b>Jumlah Curah Hujan Number of Precipitation (mm)</b>	<b>Jumlah Hari Hujan (hari) Number of Rainy Days (day)</b>	<b>Penyinaran Matahari Duration of Sunshine (%)</b>
(1)	(14)	(15)	(16)
Januari/January	1 966,00	9,60	...
Februari/February	3 507,50	8,90	...
Maret/March	1 865,50	8,80	...
April/April	2 495,00	9,15	...
Mei/May	1 702,50	8,45	...
Juni/June	1 585,00	6,90	...
Juli/July	1 761,50	6,95	...
Agustus/August	1 281,50	6,25	...
September/September	3 072,50	11,29	...
Oktober/October	4 783,50	13,47	...
November/November	4 226,50	13,24	...
Desember/December	1 568,50	8,00	...

Catatan/Note: ...

Sumber/Source: Dinas Pertanian dan Peternakan Kabupaten Pidie/ *Agriculture and Ranch Office of Pidie Regency*

**PNS**

**BERDASARKAN TINGKAT PENDIDIKAN**  
KABUPATEN PIDIE TAHUN 2019





**PENJELASAN TEKNIS**

1. Anggota Dewan Perwakilan Rakyat Daerah (DPRD) dipilih melalui pemilihan umum (pemilu) dan dilantik dalam masa jabatan lima tahun.
2. Susunan pemerintahan daerah Kabupaten Pidie periode 2014–2019 terdiri dari bupati, wakil bupati, sekda, SKPR, Badan dan kantor, dan instansi vertikal lainnya.
3. Lembaga tinggi negara terdiri dari Majelis Permusyawaratan Rakyat (MPR), Dewan Perwakilan Rakyat (DPR), Badan Pemeriksa Keuangan (BPK), dan Mahkamah Agung (MA), Dewan Perwakilan Daerah (DPD), Mahkamah Konstitusi (MK), dan Komisi Yudisial (KY).
4. Kementerian terdiri dari kementerian koordinator dan kementerian.
5. Kementerian koordinator terdiri dari bidang politik, hukum, dan keamanan (Polhukam), bidang perekonomian, bidang pembangunan manusia dan kebudayaan, dan bidang kemaritiman.
6. Kementerian Desa, Pembangunan Daerah Tertinggal dan Transmigrasi, Kementerian Riset Teknologi dan Pendidikan Tinggi, dan Kementerian Pemberdayaan Perempuan dan Perlindungan Anak.
7. Setingkat Menteri terdiri dari

**TECHNICAL NOTES**

1. *Regional House of Representatives (DPRD) members are elected through a general election and appointed for a five-years membership.*
2. *The government structure of the Republic of Indonesia period 2014–2019 consists of regent, vice regent, regional secretary, SKPR, department and office, and vertical institutions.*
3. *State supreme agencies consist of The People's Consultative Assembly, The House of Representative, The Audit Board of the Republic of Indonesia, Supreme Court, Local Councils, Constitutional Court, and Judicial Commission.*
4. *Ministries consist of coordinating ministry and departmental ministry.*
5. *Coordinating ministries consist of Coordinating Ministry for Political, Legal, and Security Affairs, Coordinating Ministry for the Economy, Coordinating Ministry for Maritime Affairs, and Coordinating Ministry for Human Development and Culture.*
6. *Ministerial Level Officials consist of, Attorney General, Indonesian National Defense Force, and Indonesian National Police.*
7. *Ministerial Level Officials consist*

Kejaksaan Agung, Tentara Nasional Indonesia, dan Kepolisian Negara Republik Indonesia.

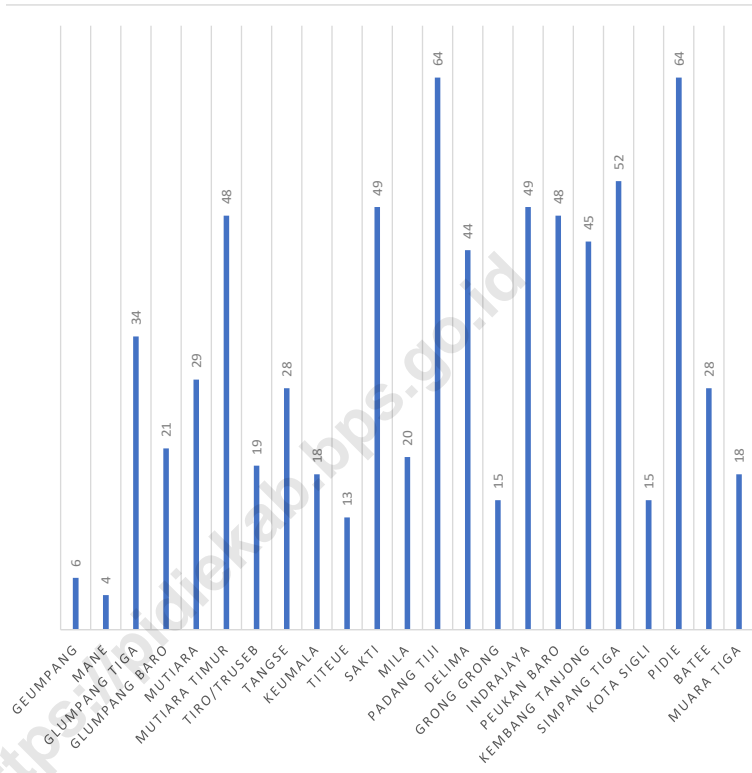
8. Lembaga Pemerintah Non Kementerian terdiri dari Arsip Nasional Republik Indonesia, Badan Intelijen Negara, Badan Kepegawaian Negara, Badan Kependudukan dan Keluarga Berencana Nasional, Badan Koordinasi Penanaman Modal, Badan Informasi Geospasial, Badan Meteorologi, Klimatologi, dan Geofisika, Badan Narkotika Nasional, Badan Nasional Penanggulangan Bencana, Badan Nasional Penanggulangan Terorisme, Badan Nasional Penempatan dan Perlindungan Tenaga Kerja Indonesia, Badan Pengawasan Obat dan Makanan, Badan Pengawasan Tenaga Nuklir, Badan Pengawasan Keuangan dan Pembangunan, Badan Pengkajian dan Penerapan Teknologi, Badan Pusat Statistik, Badan SAR Nasional, Badan Standardisasi Nasional, Badan Tenaga Nuklir Nasional, Lembaga Administrasi Negara, Lembaga Ilmu Pengetahuan Indonesia, Lembaga Ketahanan Nasional, Lembaga Kebijakan Pengadaan Barang/Jasa Pemerintah, Lembaga Penerbangan dan Antariksa Nasional, Lembaga Sandi Negara, dan Perpustakaan Nasional Republik Indonesia.

of, Attorney General, Indonesian National Defense Force, and Indonesian National Police.

8. *Non Ministerial Institutions consist of National Archive of the Republic of Indonesia, State Intelligence Board, National Civil Service Agency, National Population and Family Planning Board, Investment Coordinating Board, Geospatial Information Agency, Meteorology, Climatology, and Geophysics Agency, National Narcotics Agency, National Agency for Disaster Management, National Counter Terrorism Agency, The National Authority for The Placement and Protection of Indonesian Overseas Workers, National Agency of Drugs and Foods Control, Nuclear Energy Controlling Board, Audit and Development Supervising Agency, Agency for the Assesment and Application Technology, BPS-Statistics Indonesia, National Search and Rescue Agency, National Standardization Board, National Nuclear Energy Board, National Institute of Administration, National Institute of Science, National Resilience Institute, Government Procurement Policy Board, National Institute of Space and Aeronautics, National Crypto Agency, and National Library of Republic of Indonesia.*

**Gambar**  
**Figures** 2.1

**Jumlah Desa<sup>1</sup>/Kelurahan Menurut Kecamatan, 2019**  
**Number of Villages<sup>1</sup>/Kelurahan by Subdistrict, 2019**



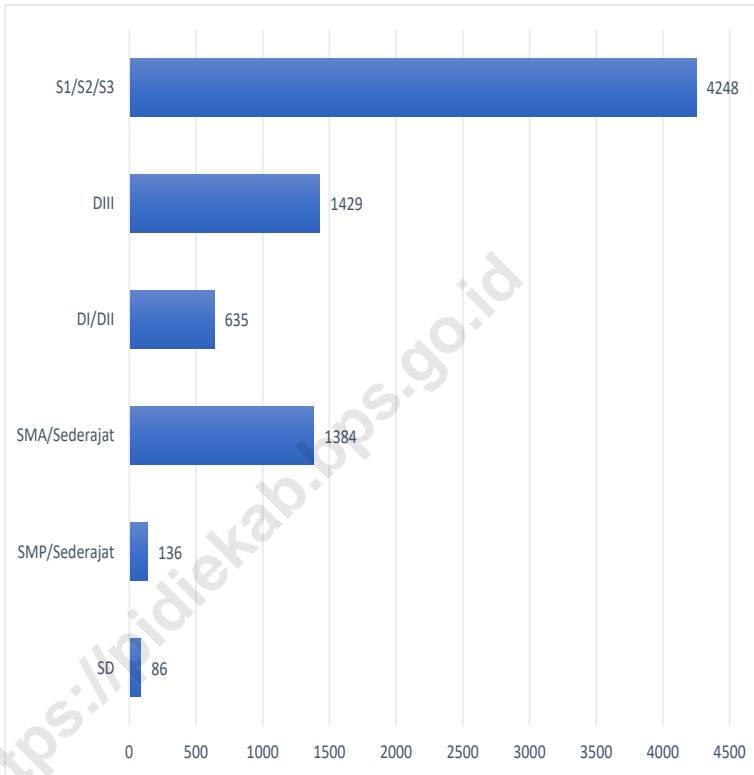
Catatan/Note: <sup>1</sup> Termasuk kelurahan dan Unit Permukiman Transmigrasi (UPT)/Include Transmigration Settlement Unit

Sumber/Source: Peraturan Kepala Badan Pusat Statistik Nomor 29 Tahun 2018 Tanggal 15 Januari 2018 tentang Perubahan Atas Peraturan Kepala Badan Pusat Statistik Nomor 55 Tahun 2017 tentang Kode dan Nama Wilayah Kerja Statistik Tahun 2017

Chief Statistician Regulation Number 29/2018, January 15 2018, as a revision of Chief Statistician Regulation Number 55 of 2017 on Code and Name of Regional Level of Data Collection.

**Gambar** 2.2  
**Figures**

**Jumlah Pegawai Negeri Sipil Menurut Tingkat Pendidikan  
Desember 2019**  
*Number of Civil Servants by Educational Level December 2019*



Sumber/Source : Badan Kepegawaian Daerah kabupaten Pidie  
*Official Section Of Pidie District*



## 2.1 WILAYAH ADMINISTRATIF ADMINISTRATIVE AREA

**Tabel** 2.1.1 **Jumlah Desa<sup>1</sup>/Kelurahan Menurut Kecamatan, 2015–2019**  
**Table** 2.1.1 **Number of Villages<sup>1</sup>/Kelurahan by Subdistrict, 2015–2019**

Kecamatan Subdistrict	2015	2016	2017	2018	2019
(1)	(2)	(3)	(4)	(5)	(6)
Geumpang	6*	6*	6*	6*	6*
Mane	4	4	4	4	4
Glumpang Tiga	34	34	34	34	34
Glumpang Baro	21	21	21	21	21
Mutiara	29	29	29	29	29
Mutiara Timur	48	48	48	48	48
Tiro/Truseb	19	19	19	19	19
Tange	28	28	28	28	28
Keumala	18	18	18	18	18
Titeue	13	13	13	13	13
Sakti	49	49	49	49	49
Mila	20	20	20	20	20
Padang Tiji	64	64	64	64	64
Delima	44	44	44	44	44
Grong Grong	15	15	15	15	15
Indrajaya	49	49	49	49	49
Peukan Baro	48	48	48	48	48
Kembang Tanjong	45	45	45	45	45
Simpang Tiga	52	52	52	52	52
Kota Sigli	15	15	15	15	15
Pidie	64	64	64	64	64
Batee	28	28	28	28	28
Muara Tiga	18	18	18	18	18
<b>Pidie</b>	<b>731</b>	<b>731</b>	<b>731</b>	<b>731</b>	<b>731</b>

Catatan/Note: <sup>1</sup> Termasuk kelurahan dan Unit Permukiman Transmigrasi (UPT)/Include Transmigration Settlement Unit  
Sumber/Source: Peraturan Kepala Badan Pusat Statistik Nomor 29 Tahun 2018 Tanggal 15 Januari 2018 tentang Perubahan Atas Peraturan Kepala Badan Pusat Statistik Nomor 55 Tahun 2017 tentang Kode dan Nama Wilayah Kerja Statistik Tahun 2017  
Chief Statistician Regulation Number 29/2018, January 15 2018, as a revision of Chief Statistician Regulation Number 55 of 2017 on Code and Name of Regional Level of Data Collection.

**Tabel 2.1.2** Nama Kecamatan, Mukim dan Imum Mukim di Kabupaten Pidie, 2019  
**Name of SubdsitRICT, Mukim, and Imum Mukim in pidie Regency, 2019**

Kecamatan Subdistrict	Mukim/ Mukim	Imum Mukim/ Imum Mukim
(1)	(2)	(3)
Geumpang	Bangkeh	Bukhari M Taleb. SE
Mane	Lutueng	Sulaiman,SE
Glumpang Tiga	Aron	M.Nur
	Teupin Raya	Muslim
	Geulumpang Minyeuk	Suardi
	Lambaro	Tgk. Yunasri Mahmud
Glumpang Baro	Unoe	Zulkifli Yusuf
	Geulumpang Panyong	Jasmani
	Riwat	Nasrullah Ahmad
	Trueng Campli	A.Gani
Mutiara	Beureueh	Adnan
	Yaman	Rusmadi Effendi
	Keumangan	Abu Bakar.G.S.Sos
	Busu	Abdul Wahid
Mutiara Timur	Guempueng	Muhammad Husin
	Adan	Yusri Harun
	Usi	Nasruddin
	Tiba	Basri
	Ujong rimba	M. Jamil A Lateh
	Alue Batee	Zulkifli Usman
Tiro/Truseb	Jeurat Manyang	Tgk.M.Yunus
	Tiro	H. Alibasyah Usman, BA
	Truseb	Teuku Sulaiman
	Daya	Jailani
	Blang Keudah	M. yusuf AR

Lanjutan Tabel/Continued Table 2.1.2

<b>Kecamatan Subdistrict</b>	<b>Mukim/ Mukim</b>	<b>Imum Mukim/ Imum Mukim</b>
(1)	(2)	(3)
Tangse	Pulo Mesjid	Hasyimi
	Layan	Marzuki, S.Pd
	Tanjong Bungong	T.Hanafiah
	Bengga	Ilyas M Amin
Keumala	Keumala Raya	M.Risyad
	Keumala Dalam	Syarwan
Titeue	Titeue	Hasan Basri
	Tong Pudeng	Jafaruddin
Sakti	Leupeuem	Tgk.Zubir
	Langga	Ahmad Hamzah
	Lameue	M. Husen Rasyid
	Cot Murueng	Syamaun Sulaiman
	Mali	Drs. Ismuddin A. Majid
	Kandang	Tarmizi, S.Pd
	Bakti	H. Alwi, S.Sos
Mila	Meetareum	A.Malik
	Ilot	M.Amin Kamal
	Andeue Lala	Hasbi maddan
Padang Tiji	Beurabo	Ahmadi
	Gogo	Jamaluddin
	Peudaya	Faisal, S.Ag
	Kunyet	Khalidin
	Tanjong	Tgk. Muhammad Abdullah
Delima	Paloh	Marwan
	Bambong	Fauzi
	Reubee	Budiman Abdullah
	Beuah	Abu Bakar Insya
	Aree	Mukhtar

Lanjutan Tabel/Continued Table 2.1.2

Kecamatan Subdistrict	Mukim/ Mukim	Imum Mukim/ Imum Mukim
(1)	(2)	(3)
Grong-grong	Beureuleng	Jolhanis
	Memeuanek	M. Husein Ali
Indrajaya	Bluek Grong-grong	Muhammad Jamil, S.sos
	Gapui Suwiek	T. Anwar
	Lhok Kaju	Usman, S.Sos
	Caleue	Admi
	Garot Tungkop	Tgk.M.Isa
Peukan Baro	Bambi	Tgk. Alfian Abed
	Mesjid Baro	Usman Syam
	Krueng Seumiden	T.Fitriadi
	Krueng Dayah	Ishak
	Pineueng	Mukhlis, S.Pd
Kembang Tanjong	Mesjid Gucci Rumpong	Said Muslim, S.Pd, SH
	Kuta Baro	Muhibbun
	Arusan	Aiyub
	Blang Gapu	Bukhari Yusuf
	Kampung Asan	Abdul Karim
	Asan Kumbang	Mukhlis Ahmad
	Reung-Reung	Gama Toni
Simpang Tiga	Bungie	Anwar ismail
	Lancang	H. Razali
	Iboih	Ibrahim Yahya
	Gigieng	Muhammad AB
	Peukan	Kamaluddin
	Mangki	Rusli Ismail
Kota Sigli	Tungoe	Said AG
	Kuta Sigli	Zulkarnain
	Kuta Bude	Hambali
	Kuta Asan	Zakaria Daed, S.Pd

Lanjutan Tabel/*Continued Table 2.1.2*

<b>Kecamatan Subdistrict</b>	<b>Mukim/ Mukim</b>	<b>Imum Mukim/ Imum Mukim</b>
(1)	(2)	(3)
Pidie	Lamong Lhang	Syukri
	Keulibeut	Abdullah, S.Pd
	Asan	Tgk. M. Nur AB
	Paloh	Ishak Ismail
	Kampong Baro	Idrus, S.Ag
	Teubeng	Tgk. Syarbaini
	Sanggeu	Husaini Husein
	Utue/Buloh	Tgk. Basri
Batee	Calong	Zainuddin
	Bintang Hu	Mukhtar Hasan
	Tungkop	Suherman
	Pandee	M. Sulaiman
Muara Tiga	Kalee	Muhammad Yusuf
	Curee	-
	Laweung	Elfadi

Sumber/Source: BPMD Kabupaten Pidie/ BPMD of Pidie District

**Tabel**  
**Table 2.1.3**

**Nama-nama Desa/gampong Menurut Kecamatan di  
Kabupaten Pidie, 2019**  
**Name of Village by Sub District in Pidie Regency, 2019**

<b>Kecamatan Subdistrict</b>	<b>Nama Gampong/ Name Of Village</b>	<b>Status Gampong/ Status Of Village</b>
(1)	(2)	(3)
GEUMPANG	KEUNE	Definitif
	BANGKEH	Definitif
	PULO LOIH	Definitif
	PUCOK	Definitif
	LEUPU	Definitif
	UPT SP 5*)	Non Definitif
MANE	MANE	Definitif
	TURUE CUT	Definitif
	LEUTEUNG	Definitif
	BLANG DALAM	Definitif
GLUMPANG TIGA	KUMBANG KEUPULA	Definitif
	TUFAH JEULATANG	Definitif
	KEUTAPANG MESJID	Definitif
	AMUT MESJID	Definitif
	COT TUNONG	Definitif
	COT BAROH	Definitif
	KRUENG NYONG	Definitif
	KRUENG JANGKO	Definitif
	REUDEUP MEULAYU	Definitif
	PANJOU	Definitif
	PULO GAJAH MATE	Definitif
	MEUNJEE	Definitif
	JURONG PANDE	Definitif
	PULO DAYAH/PULO LON	Definitif
GAMpong JEUMPA	Definitif	

Lanjutan Tabel/*Continued Table 2.1.3*

<b>Kecamatan Subdistrict</b>	<b>Nama Gampong/ Name Of Village</b>	<b>Status Gampong/ Status Of Village</b>
(1)	(2)	(3)
GLUMPANG TIGA	BILI	Definitif
	DAYAH TANOH	Definitif
	SIMPANG	Definitif
	KAYEE JATOE	Definitif
	KRUET TEUMPEUN	Definitif
	SUKON BAROH	Definitif
	BLANG DRANG	Definitif
	MAMPLAM	Definitif
	SUKON MESJID	Definitif
	PULO BATEE	Definitif
	NEUROK	Definitif
	LAMBARO	Definitif
	BLANG PUEB	Definitif
	BLANG TUNONG	Definitif
	DAYAH GAMPONG PISANG	Definitif
	BALEE	Definitif
	UDE GAMPONG	Definitif
GLUMPANG BARO	KEUPULA	Definitif
	PULO LUENG TEUGA	Definitif
	MANYANG	Definitif
	SAGOE	Definitif
	PULO IBOIH	Definitif
	JURONG BARO	Definitif
	GEUNTENG	Definitif
SUKON PAKU	Definitif	
BLANG BAROH	Definitif	
SANGET	Definitif	

Lanjutan Tabel/*Continued Table 2.1.3*

<b>Kecamatan Subdistrict</b>	<b>Nama Gampong/ Name Of Village</b>	<b>Status Gampong/ Status Of Village</b>
(1)	(2)	(3)
GLUMPANG BARO	BUNGONG	Definitif
	SEUKE	Definitif
	PULO PANJOE	Definitif
	SEUREUKUI	Definitif
	DABOIH	Definitif
	BALE GANTUNG	Definitif
	MEU TEUMPEUN	Definitif
	U BUNGKOK	Definitif
	KUMBANG UNOE	Definitif
	GLUMPANG BUNGKOK	Definitif
	KUMBANG	Definitif
	UKEE	Definitif
	PALONG	Definitif
	MUTIARA	PAYA TIBA
RAPANA		Definitif
BARO YAMAN		Definitif
SENTOSA		Definitif
MESJID YAMAN		Definitif
BARO BARAT YAMAN		Definitif
ME TEUNGOH		Definitif
BALE BUSU		Definitif
LINGKOK BUSU		Definitif
REULUI BUSU		Definitif
DAYAH SYARIF		Definitif
RIBEUN BUSU		Definitif
PEUREULAK BUSU		Definitif
KUMBANG BUSU		Definitif



Lanjutan Tabel/*Continued Table 2.1.3*

<b>Kecamatan Subdistrict</b>	<b>Nama Gampong/ Name Of Village</b>	<b>Status Gampong/ Status Of Village</b>
(1)	(2)	(3)
MUTIARA	MEE PANYANG BUSU	Definitif
	BLANG LILEUE	Definitif
	BALEE BARO	Definitif
	MESJID KEUMANGAN	Definitif
	LUENG SAGOE	Definitif
	BLANG BEUREUEH	Definitif
	LAMPOH SIRONG ADAN	Definitif
	PANTE BEUREUEH	Definitif
	PALOH KAMBUEH	Definitif
	DAYAH BEUREUEH	Definitif
	BLANG TIDIEK	Definitif
	JADAN	Definitif
	TUHA GP GAJAH	Definitif
	DAYAH TIDIEK	Definitif
	KEUMANGAN CUT	Definitif
	MUTIARA TIMUR	TONG PRIA
TONG WENG		Definitif
BARIEH		Definitif
BLANGONG BASAH		Definitif
KULAM ARA		Definitif
DIDOH		Definitif
RINTI		Definitif
BALE UJONG RIMBA		Definitif
MEUGIT		Definitif
EMPEH		Definitif
MESJID GUMPUENG		Definitif
PULO DRIEN	Definitif	

Lanjutan Tabel/*Continued Table 2.1.3*

<b>Kecamatan Subdistrict</b>	<b>Nama Gampong/ Name Of Village</b>	<b>Status Gampong/ Status Of Village</b>
(1)	(2)	(3)
MUTIARA TIMUR	BLANG SIMBEE	Definitif
	ULEE GAMPONG	Definitif
	MON ARA	Definitif
	BAROH UJONG RIMBA	Definitif
	BARO UJONG RIMBA	Definitif
	BLANG RIEK	Definitif
	PALOH RAYA	Definitif
	NIBONG	Definitif
	PALOH LHOK	Definitif
	CAMPLI	Definitif
	DAYAH USI	Definitif
	PALOH TINGGI	Definitif
	RAMBONG	Definitif
	MEE TANJONG	Definitif
	MESJID USI	Definitif
	GAMPONG COT USI	Definitif
	REUBAT	Definitif
	TIBA RAYA	Definitif
	MESJID TIBA	Definitif
	JOJO	Definitif
	GAMPONG LADA	Definitif
	DAYAH KUMBA	Definitif
	COT KUTHANG	Definitif
	MESJID JEURAT MANYANG	Definitif
	SAGOE TEUMPEUN	Definitif
	DAYAH TANOH	Definitif
	BEUREUEH II	Definitif

Lanjutan Tabel/*Continued Table 2.1.3*

<b>Kecamatan Subdistrict</b>	<b>Nama Gampong/ Name Of Village</b>	<b>Status Gampong/ Status Of Village</b>
(1)	(2)	(3)
MUTIARA TIMUR	JIEM	Definitif
	ULEE TUTUE	Definitif
	MEUCAT ADAN	Definitif
	KARIENG	Definitif
	RAMBOT ADAN	Definitif
	ALUE ADAN	Definitif
	DAYAH ADAN	Definitif
	ME ADAN	Definitif
	JUMPHOIH ADAN	Definitif
	TIRO/TRUSEB	BLANG REUKUI
PANTON BEUNOT		Definitif
DAYAH COT		Definitif
DAYAH GAMPONG BARO		Definitif
DAYAH BAROH		Definitif
DAYAH TEUNGOH		Definitif
PULO KEUNARI		Definitif
PULO GLUMPANG		Definitif
PEUNADOK		Definitif
PULO TAMBO		Definitif
MANCANG		Definitif
PANAH		Definitif
PULO MESJID		Definitif
TRIENG CUDO TUNONG		Definitif
MAMPREI		Definitif
TRIENG CUDO BAROH		Definitif
RABO		Definitif
PULO SIBLAH	Definitif	
LHOK IGEUH	Definitif	

Lanjutan Tabel/Continued Table 2.1.3

Kecamatan Subdistrict	Nama Gampong/ Name Of Village	Status Gampong/ Status Of Village
(1)	(2)	(3)
TANGSE	PULO SEJAHTERA	Definitif
	KRUENG MEURIAM	Definitif
	PEUNALOM II	Definitif
	PEUNALOM I	Definitif
	PULO BARO	Definitif
	KEUDE TANGSE	Definitif
	PULO MESJID I	Definitif
	PULO MESJID II	Definitif
	BLANG JEURAT	Definitif
	LAYAN	Definitif
	BLANG DALAM	Definitif
	RANTO PANYANG	Definitif
	BLANG TEUNGOH	Definitif
	BLANG BUNGONG	Definitif
	BLANG DHOT	Definitif
	PAYA GUCI	Definitif
	ULEE GUNONG	Definitif
	KEUBON NILAM	Definitif
	PULO SEUNONG	Definitif
	PULO KAWA	Definitif
	NEUBOK BADEUK	Definitif
	BLANG MALO	Definitif
	KRUENG SEUKEUK	Definitif
	BEUNGA	Definitif
	PULO IE	Definitif
	ALUE CALONG	Definitif
	LHOK KEUTAPANG	Definitif
	BLANG PANDAK	Definitif

Lanjutan Tabel/*Continued Table 2.1.3*

<b>Kecamatan Subdistrict</b>	<b>Nama Gampong/ Name Of Village</b>	<b>Status Gampong/ Status Of Village</b>
(1)	(2)	(3)
KEUMALA	PAKU	Definitif
	TUNONG	Definitif
	PULO PECAHI	Definitif
	PULO SEUPENG	Definitif
	PAPEUEN	Definitif
	U GADENG	Definitif
	KUMBANG	Definitif
	SAGOE	Definitif
	DAYAH KEUMALA	Definitif
	RHENG	Definitif
	MESJID NICAH	Definitif
	ASAN NICAH	Definitif
	PALOH TEUNGOH	Definitif
	JUJEM	Definitif
	COT KREH	Definitif
	PULO BARO	Definitif
	COT NURAN	Definitif
PULO PANTE	Definitif	
TITEUE	ALUE	Definitif
	BLANG THO	Definitif
	ASAN TUMPEUDENG	Definitif
	MESJID TUMPEUDENG	Definitif
	PULO LOH	Definitif
	PULO RAYA	Definitif
	PALOH NALEUENG	Definitif
	DAYAH MENARA	Definitif
	PANTE SIREN	Definitif
UKEE	Definitif	

Lanjutan Tabel/*Continued Table 2.1.3*

<b>Kecamatan Subdistrict</b>	<b>Nama Gampong/ Name Of Village</b>	<b>Status Gampong/ Status Of Village</b>
(1)	(2)	(3)
TITEUE	PANTE KULU	Definitif
	CUT	Definitif
	LINGKOK	Definitif
SAKTI	BARIEH	Definitif
	KANDANG	Definitif
	PALOH JEUREULA	Definitif
	COT CANTEK	Definitif
	LHOK PANAHA	Definitif
	BLANG COT	Definitif
	BLANG KUMOT TUNONG	Definitif
	MURONG COT	Definitif
	MURONG LHOK	Definitif
	KAMPONG COT	Definitif
	RIWEUK	Definitif
	MANCANG	Definitif
	KP PISANG BUCUE	Definitif
	LINGKOK	Definitif
	CUMBOK LIE	Definitif
	BLANG KUMOT BAROH	Definitif
	LAM UJONG	Definitif
	CUMBOK NIWA	Definitif
	DAYAH KP PISANG	Definitif
	LEUPEUM MESJID	Definitif
JURONG PANTE	Definitif	
BEUTONG PERLAK	Definitif	
BUCUE	Definitif	
BALUE TANOHA	Definitif	
COT SUKON	Definitif	

Lanjutan Tabel/*Continued Table 2.1.3*

Kecamatan Subdistrict	Nama Gampong/ Name Of Village	Status Gampong/ Status Of Village
(1)	(2)	(3)
SAKTI	BALUE KULU	Definitif
	LHOK ME	Definitif
	BEUTONG POCUT	Definitif
	PASAR KOTA BAKTI	Definitif
	KAMPONG BARO	Definitif
	MEUNASAH BLANG	Definitif
	MEUNASAH BALE	Definitif
	KAMPONG JEUMPA	Definitif
	PANTE KRUENG	Definitif
	MEUNASAH RAYA	Definitif
	DAYAH TUHA	Definitif
	MEUNASAH BARO	Definitif
	PULO JEUMPA	Definitif
	PULO KERUMBOK	Definitif
	PERLAK ASAN	Definitif
	PERLAK BAROH	Definitif
	LAMKUTA	Definitif
	MEUNASAH UKE	Definitif
	MEUNASAH BLANG GUYUI	Definitif
	TANG KUENG	Definitif
MEUNASAH LUENG	Definitif	
LHOK EMPEH	Definitif	
MALI MESJID	Definitif	
MALI COT	Definitif	
MILA	TUHA LALA	Definitif
	MEUYUB LALA	Definitif
	KULU	Definitif
	LHOK LUBU	Definitif

Lanjutan Tabel/*Continued Table 2.1.3*

<b>Kecamatan Subdistrict</b>	<b>Nama Gampong/ Name Of Village</b>	<b>Status Gampong/ Status Of Village</b>
(1)	(2)	(3)
MILA	KRUENG LALA	Definitif
	BABAH JURONG	Definitif
	MESJID ANDEUE	Definitif
	DAYAH ANDEUE	Definitif
	DAYAH SINTHOP	Definitif
	PULO TANJONG	Definitif
	TEUMEUCET	Definitif
	BLANG CUT	Definitif
	KUMBANG	Definitif
	MEUNASAH BLANG	Definitif
	LAGANG	Definitif
	TUNONG	Definitif
	BAROH ILOT	Definitif
	TEUNGOH ILOT	Definitif
	MESJID ILOT	Definitif
	ARA BUNGKOK	Definitif
PADANG TIJI	SEUNADEE	Definitif
	BLANG GUNCI	Definitif
	KAMBUEK NICAH	Definitif
	KAMBUEK PAYAPI	Definitif
	BARO KUNYET	Definitif
	HAGU KUNYET	Definitif
	PIALA KUNYET	Definitif
	MESJID KUNYET	Definitif
	DAYAH TANOH	Definitif
	COT KUNYET	Definitif
BLANG GEULEUDING	Definitif	
MESJID GEULEUDING	Definitif	



Lanjutan Tabel/*Continued Table 2.1.3*

<b>Kecamatan Subdistrict</b>	<b>Nama Gampong/ Name Of Village</b>	<b>Status Gampong/ Status Of Village</b>
(1)	(2)	(3)
PADANG TIJI	PERLAK	Definitif
	DAYAH BAROH KUNYET	Definitif
	BUNI REULING PEUDAYA	Definitif
	BULOH PEUDAYA	Definitif
	MESJID PEUDAYA	Definitif
	CUT PEUDAYA	Definitif
	TUNONG PEUDAYA	Definitif
	SUKON	Definitif
	TUHA PEUDAYA	Definitif
	GEULUMPANG	Definitif
	KREB PALOH	Definitif
	CAPA PALOH	Definitif
	JURONG ANOE PALOH	Definitif
	TEUNGOH PEUDAYA	Definitif
	DAYAH PEUDAYA	Definitif
	GAMPONG CUT	Definitif
	PANTE CERMEN	Definitif
	MEUKE GOGO	Definitif
	RAYA GOGO	Definitif
	BULOH GOGO	Definitif
	KUMBANG GOGO	Definitif
	TUHA GOGO	Definitif
	GLEE GOGO	Definitif
	PALOH JEURAT	Definitif
	ADANG BEURABO	Definitif
	SEULEUNGGING	Definitif
	MEUKE BEURABO	Definitif
	MESJID BEURABO	Definitif

Lanjutan Tabel/*Continued Table 2.1.3*

<b>Kecamatan Subdistrict</b>	<b>Nama Gampong/ Name Of Village</b>	<b>Status Gampong/ Status Of Village</b>
(1)	(2)	(3)
PADANG TIJI	MESJID GOGO	Definitif
	ARON BUNOT GOGO	Definitif
	TEUNGOH/DRIEN	Definitif
	PASAR PALOH	Definitif
	SIRON	Definitif
	BALE PALOH	Definitif
	SUYO PALOH	Definitif
	GAMPONG COT	Definitif
	PULO/HAGU	Definitif
	TRIENG PALOH	Definitif
	LEUHOB PALOH	Definitif
	PANTE CRUNG	Definitif
	GRONG GRONG	Definitif
	SEUKEUMBROK BEURABO	Definitif
	BARO BEURABO	Definitif
	MEURIYA TANJONG	Definitif
	KHANG TANJONG	Definitif
	LEUN TANJONG	Definitif
	COT KETAPANG	Definitif
	SIRON TANJONG	Definitif
MESJID TANJONG	Definitif	
KEUPULA TANJONG	Definitif	
JOK TANJONG	Definitif	
TUNONG TANJONG	Definitif	
DELIMA	KRUENG COT	Definitif
	DAYAH BAROH	Definitif
	DAYAH BEUAH	Definitif
	MESJID BEUAH	Definitif

Lanjutan Tabel/*Continued Table 2.1.3*

<b>Kecamatan Subdistrict</b>	<b>Nama Gampong/ Name Of Village</b>	<b>Status Gampong/ Status Of Village</b>
(1)	(2)	(3)
DELIMA	SUKON LHONG	Definitif
	SEUPEUNG	Definitif
	LHEE MEUNASAH	Definitif
	PUUK	Definitif
	ULEE TUTUE RAYA	Definitif
	MESJID AREE	Definitif
	KRUMBOK	Definitif
	PULO TUNONG	Definitif
	TUNONG	Definitif
	RAYA	Definitif
	DABOH	Definitif
	MEUNASAH CUT	Definitif
	TANJONG	Definitif
	BULOH	Definitif
	DAYAH REUBEE	Definitif
	BUNGO	Definitif
	KUMBANG	Definitif
	REUBA	Definitif
	KRUENG COT	Definitif
	NEULOP	Definitif
	GEUDONG	Definitif
	MESJID REUBEE	Definitif
	CEURIH KEUPULA	Definitif
	PULO BAROH	Definitif
	KEUTAPANG AREE	Definitif
	PANTE AREE	Definitif
	CEURIH BLANG MEE	Definitif
	CEURIH COT	Definitif

Lanjutan Tabel/*Continued Table 2.1.3*

<b>Kecamatan Subdistrict</b>	<b>Nama Gampong/ Name Of Village</b>	<b>Status Gampong/ Status Of Village</b>
(1)	(2)	(3)
DELIMA	CEURIH ALUE	Definitif
	RUNTOH	Definitif
	JAMBEE	Definitif
	GLEE	Definitif
	KEUTAPANG BAMBONG	Definitif
	PANGOE	Definitif
	METAREUM	Definitif
	LUENG DAMA	Definitif
	REUSEP	Definitif
	MESJID BAMBONG	Definitif
	SAGOE	Definitif
	SEUKEUM	Definitif
	GRONG GRONG	BEUREULEUNG
PANGGE/PILOK		Definitif
NICAH MEUANEUK		Definitif
MESJID MEUANEUK		Definitif
SENTOSA		Definitif
SUKON		Definitif
DAKA		Definitif
BAROH		Definitif
TEUNGOH		Definitif
MESJID BEUREULEUNG		Definitif
MEUNASAH MEE		Definitif
PAYA		Definitif
GINTONG		Definitif
KARIENG		Definitif
GRONG GRONG		Definitif

Lanjutan Tabel/*Continued Table 2.1.3*

<b>Kecamatan Subdistrict</b>	<b>Nama Gampong/ Name Of Village</b>	<b>Status Gampong/ Status Of Village</b>
(1)	(2)	(3)
INDRAJAYA	TUHA SUWIEK	Definitif
	MESJID SUWIEK	Definitif
	TEUNGOH SUWIEK	Definitif
	BEUREUDEUP	Definitif
	SUKON ULEE GAMPONG	Definitif
	PEUTOU	Definitif
	GLEE GAPUI	Definitif
	MESJID ULEE GAMPONG	Definitif
	BLANG RAPAI	Definitif
	BALEE BAROH GAPUI	Definitif
	NEULOP II	Definitif
	BARO GAPUI	Definitif
	MESJID DIJEM	Definitif
	GUCI	Definitif
	WAKEUEH	Definitif
	DAYAH BIE	Definitif
	JURONG	Definitif
	BARO BLUEK	Definitif
	RUMIA	Definitif
	KEUTAPANG	Definitif
	COT SEUKEE	Definitif
	DRIEN	Definitif
	BALEE BAROH BLUEK	Definitif
	TEUNGOH BLANG	Definitif
	MEULAYU	Definitif
	SUKON TUNGKOP	Definitif
	KEUBANG	Definitif
GAROT CUT	Definitif	

Lanjutan Tabel/*Continued Table 2.1.3*

<b>Kecamatan Subdistrict</b>	<b>Nama Gampong/ Name Of Village</b>	<b>Status Gampong/ Status Of Village</b>
(1)	(2)	(3)
INDRAJAYA	RAWA TUNGKOP	Definitif
	MESJID TUNGKOP	Definitif
	LAMREUNEUNG	Definitif
	LAMKABU	Definitif
	MESJID BARO	Definitif
	TAMPING BAROH	Definitif
	DAYAH CALEUE	Definitif
	TAMPING TUNONG	Definitif
	ULEE BIRAH	Definitif
	BLANG LHOK KAJU	Definitif
	BARO JRUEK	Definitif
	MESJID LAM UJONG	Definitif
	TUNGKOP CUT	Definitif
	DAYAH MUARA	Definitif
	BLANG GAROT	Definitif
	PULO GAMPONG U	Definitif
	DAYAH KEURAKO	Definitif
	YUB MEE	Definitif
	RAYA LHOK KAJU	Definitif
	PANTE GAROT	Definitif
PANTE LHOK KAJU	Definitif	
PEUKAN BARO	BLUEK ARAB	Definitif
	SIALET ALET	Definitif
	METANOH	Definitif
	PUUK	Definitif
	BALE	Definitif
	MEUNJE MESJID	Definitif

Lanjutan Tabel/*Continued Table 2.1.3*

<b>Kecamatan Subdistrict</b>	<b>Nama Gampong/ Name Of Village</b>	<b>Status Gampong/ Status Of Village</b>
(1)	(2)	(3)
PEUKAN BARO	BUGA	Definitif
	RAMBAYAN KUPULA	Definitif
	RAMBAYAN LUENG	Definitif
	DAYAH BUBUE	Definitif
	TANJONG HAGU	Definitif
	DUA PAYA	Definitif
	ME LAMPOH SAKA	Definitif
	LUENG	Definitif
	COT MULU	Definitif
	KUMBANG	Definitif
	GAMPONG WAIDO	Definitif
	DAYAH SEUMIDEUEN	Definitif
	GAMPONG BLANG	Definitif
	DAYAH MUARA	Definitif
	MEULEUWEUK	Definitif
	JIM	Definitif
	KABAT	Definitif
	LEUHOB	Definitif
	PEUNAYONG	Definitif
	MESJID RUMPONG	Definitif
	ME KRUKON	Definitif
	REUBA	Definitif
	CEMPALA KUNENG	Definitif
	ULEE COT	Definitif
	SAWIET	Definitif
	ULEE TUTUE	Definitif
KEUTAPANG	Definitif	
JURONG	Definitif	

Lanjutan Tabel/Continued Table 2.1.3

Kecamatan Subdistrict	Nama Gampong/ Name Of Village	Status Gampong/ Status Of Village
(1)	(2)	(3)
PEUKAN BARO	RAYA	Definitif
	GAMPONG	Definitif
	SUKON	Definitif
	BLANG	Definitif
	KRUMBOK	Definitif
	ME	Definitif
	BLANG RAYA	Definitif
	DAYAH TEUNGKU	Definitif
	JURONG RAYA	Definitif
	BALE RASTONG	Definitif
	LUENG MESJID	Definitif
	TEUNGOH BAROH	Definitif
	ME HAGU	Definitif
	DAYAH SUKON	Definitif
	KEMBANG TANJONG	BENTAYAN
KANDANG		Definitif
PUUK		Definitif
JURONG BALE		Definitif
ARON ASAN KUMBANG		Definitif
MEUNASAH MESJID		Definitif
MEE		Definitif
TEUNGOH		Definitif
KAMPUNG ASAN		Definitif
KAMPUNG PANJOU		Definitif
JEMEURANG		Definitif
PUSONG		Definitif
PASI LHOK		Definitif
KAYEE PANYANG	Definitif	



Lanjutan Tabel/*Continued Table 2.1.3*

<b>Kecamatan Subdistrict</b>	<b>Nama Gampong/ Name Of Village</b>	<b>Status Gampong/ Status Of Village</b>
(1)	(2)	(3)
KEMBANG TANJONG	TANJONG	Definitif
	LAMKAWE	Definitif
	BLANG CUT	Definitif
	GLUMPANG	Definitif
	ARON KUTA BARO	Definitif
	KAMPUNG ARAIH	Definitif
	KAMPUNG BARAT	Definitif
	TEUMPEUN	Definitif
	REUNG REUNG	Definitif
	DEAH BLANG	Definitif
	CEBREK	Definitif
	DEAH MONARA	Definitif
	JURONG MESJID	Definitif
	GANTUNG	Definitif
	BABAH JURONG	Definitif
	MEURAKSA	Definitif
	ARUSAN	Definitif
	JAREING	Definitif
	KUPULA	Definitif
	KRUMBOK	Definitif
	MATANG KULI	Definitif
	MANYANG	Definitif
	KRUENG	Definitif
BARO	Definitif	
SUKON	Definitif	
ARA	Definitif	
KRUENG DHOE	Definitif	
TANJUNG KRUENG	Definitif	

Lanjutan Tabel/*Continued Table 2.1.3*

<b>Kecamatan Subdistrict</b>	<b>Nama Gampong/ Name Of Village</b>	<b>Status Gampong/ Status Of Village</b>
(1)	(2)	(3)
KEMBANG TANJONG	LANCANG	Definitif
	KEUDE IE LEUBEUE	Definitif
	PASI IE LEUBEUE	Definitif
SIMPANG TIGA	MEUNASAH RAYA PAYA	Definitif
	MESJID BUNGIE	Definitif
	LILIEP BUNGIE	Definitif
	UJONG BAROH	Definitif
	SEUK CUKOK	Definitif
	PULO TU	Definitif
	PALOH TOK DHUE	Definitif
	MEUNASAH JURONG	Definitif
	KAMPUNG BLANG	Definitif
	KULAM BARO	Definitif
	LINGGONG SAGOE	Definitif
	BLANG LEUEN	Definitif
	MESJID TUNGUE	Definitif
	ULEE BARAT	Definitif
	MEUNASAH EMPEH	Definitif
	PADANG	Definitif
	DAYAH BLANG	Definitif
TEUNGOH MANGKI	Definitif	
DAYAH BLANG CUT	Definitif	
NIEN	Definitif	
CURUCOK TIMUR	Definitif	
JAJA TUNONG	Definitif	
UJONG GAMPONG	Definitif	
LHEUE	Definitif	
JAJA BAROH	Definitif	

Lanjutan Tabel/*Continued Table 2.1.3*

<b>Kecamatan Subdistrict</b>	<b>Nama Gampong/ Name Of Village</b>	<b>Status Gampong/ Status Of Village</b>
(1)	(2)	(3)
SIMPANG TIGA	PULO RAYA	Definitif
	CURUCOK BARAT	Definitif
	CURUCOK SAGOE	Definitif
	COT ARA	Definitif
	MADIKA	Definitif
	SAGOE	Definitif
	BUNIEN	Definitif
	COT PALEUE	Definitif
	RAYA PALEUE	Definitif
	PANTE	Definitif
	PULO BLANG	Definitif
	MEUNASAH GONG	Definitif
	MESJID GIGIENG	Definitif
	COT JAJA	Definitif
	PEUKAN TUHA	Definitif
	PULO GAJAH MATE	Definitif
	MEUNASAH BLANG	Definitif
	MAMPLAM	Definitif
	LAMBIDENG	Definitif
	SEUKEE	Definitif
MEUNASAH LHEE	Definitif	
MANTAK RAYA	Definitif	
DAYAH LAMPOH AWE	Definitif	
KUPULA	Definitif	
SUKON	Definitif	
CEBREK	Definitif	
PEUKAN SOT	Definitif	

Lanjutan Tabel/*Continued Table 2.1.3*

<b>Kecamatan Subdistrict</b>	<b>Nama Gampong/ Name Of Village</b>	<b>Status Gampong/ Status Of Village</b>
(1)	(2)	(3)
KOTA SIGLI	TANJONG KRUENG	Definitif
	MEUNASAH PEUKAN	Definitif
	GAMPONG ASAN	Definitif
	BLANG ASAN	Definitif
	BLOK SAWAH	Definitif
	PANTE TEUNGOH	Definitif
	KRAMAT DALAM	Definitif
	KRAMAT LUAR	Definitif
	LAMPOIH KRUENG	Definitif
	PASI PEUKAN BARO	Definitif
	PASI RAWA	Definitif
	KUALA PIDIE	Definitif
	BLOK BENGKEL	Definitif
	BENTENG	Definitif
	BLANG PASEH	Definitif
	PIDIE	TUMPOK LAWEUNG
ULEE CEU KEULIBEUT		Definitif
KEUDEE KEULIBEUT		Definitif
ULEE TUTUE		Definitif
DALUENG		Definitif
JAWA		Definitif
ABO		Definitif
MEUCAT		Definitif
BAYU		Definitif
DAYAH TEUBENG		Definitif
GAMPONG		Definitif
COT GEUNDUEK	Definitif	
DAYAH TANOH	Definitif	

Lanjutan Tabel/*Continued Table 2.1.3*

<b>Kecamatan Subdistrict</b>	<b>Nama Gampong/ Name Of Village</b>	<b>Status Gampong/ Status Of Village</b>
(1)	(2)	(3)
PIDIE	DAYAH TUTONG	Definitif
	RAYA SANGGEUE	Definitif
	SIRONG	Definitif
	KEUTUMBU	Definitif
	DAYAH JEULEUPE	Definitif
	KRUENG DHOE	Definitif
	KEUTAPANG	Definitif
	GAMPONG BARAT	Definitif
	GAMPONG PUKAT	Definitif
	LABUI	Definitif
	TANJONG	Definitif
	TIJUE	Definitif
	PAYA	Definitif
	ULEE CEUETEUBENG	Definitif
	DAYAH TEUNGOH	Definitif
	MESJID RUNTOH	Definitif
	BAROH	Definitif
	PUUK	Definitif
	LAMPEUDEU TUNONG	Definitif
	LAMPEUDEU BAROH	Definitif
	LAMPOH LADA	Definitif
	KEUNIRE	Definitif
	COT TEUNGOH	Definitif
	COT RHENG	Definitif
	TUMPOK 40	Definitif
	PULO PISANG	Definitif
	PALOH	Definitif
	LAMKUTA	Definitif

Lanjutan Tabel/*Continued Table 2.1.3*

<b>Kecamatan Subdistrict</b>	<b>Nama Gampong/ Name Of Village</b>	<b>Status Gampong/ Status Of Village</b>
(1)	(2)	(3)
PIDIE	LHOK KEUTAPANG	Definitif
	TIBANG	Definitif
	JEUMPA	Definitif
	UJONG LANGGO	Definitif
	BATEE	Definitif
	BIE	Definitif
	BLANG KULA	Definitif
	ALUE	Definitif
	PAYA LINTEUNG	Definitif
	SEUKE	Definitif
	SEURIWEUK	Definitif
	PULI	Definitif
	MESJID UTUE	Definitif
	SEUKEUMBROK	Definitif
	LEUBUE	Definitif
	COT GEULUMPANG	Definitif
	KAMPONG BARO	Definitif
	GAJAH AYEE	Definitif
	RAWA	Definitif
	PEUKAN BARO	Definitif
PULO BUBEE	Definitif	
MANCANG	Definitif	
RAYA UTUE	Definitif	
BATEE	KAREUNG	Definitif
	AWE	Definitif
	RUNGKOM	Definitif
	PULO PANDE	Definitif
	MEE	Definitif

Lanjutan Tabel/*Continued Table 2.1.3*

<b>Kecamatan Subdistrict</b>	<b>Nama Gampong/ Name Of Village</b>	<b>Status Gampong/ Status Of Village</b>
(1)	(2)	(3)
BATEE	ALUE LADA	Definitif
	SEULATAN	Definitif
	TUHA	Definitif
	TEUPIN RAYA	Definitif
	CALONG CUT	Definitif
	DAYAH	Definitif
	MEUCAT	Definitif
	ARON	Definitif
	MESJID	Definitif
	BINTANG HU	Definitif
	DAYAH TUHA	Definitif
	DAYAH BAROH	Definitif
	PULO TUKOK	Definitif
	GLUMPANG LHEE	Definitif
	GEUNTENG TIMUR	Definitif
	GEUNTENG BARAT	Definitif
	PULO BUNGONG	Definitif
	TEUPIN JEU	Definitif
	NEUHEUN	Definitif
	CRUENG	Definitif
KULAM	Definitif	
KULEE	Definitif	
PASI BEURANDEH	Definitif	
MUARA TIGA	PAPEUEN	Definitif
	TUHA BIHEUE	Definitif
	BATEE	Definitif
	INGIN JAYA	Definitif
	BLANG RAYA	Definitif

Lanjutan Tabel/*Continued Table 2.1.2*

<b>Kecamatan Subdistrict</b>	<b>Nama Gampong/ Name Of Village</b>	<b>Status Gampong/ Status Of Village</b>
(1)	(2)	(3)
MUARA TIGA	UJONG PI	Definitif
	SAGOE	Definitif
	IE MASEN	Definitif
	KRUENG	Definitif
	GLE CUT	Definitif
	DEYAH	Definitif
	PAWOD	Definitif
	SUKAJAYA	Definitif
	KEUPULA	Definitif
	MESJID	Definitif
	TEUNGKU DILAWEUENG	Definitif
	COT	Definitif
	SIMPANG BEUTONG	Definitif

Sumber/Source: Badan Pusat Statistik Kabupaten Pidie/ BPS-Statistics of Pidie Regency



## 2.2 SUMBER DAYA MANUSIA HUMAN RESOURCES

**Tabel 2.2.1** Jumlah Pegawai Negeri Sipil Menurut Tingkat Kepangkatan dan Jenis Kelamin Desember 2018 dan Desember 2019  
**Table** *Number of Civil Servants by Hierarchy and Sex, 2018 and 2019*  
*December 2018 and December 2019*

Pangkat/Golongan/Ruang <i>Hierarchy</i>	2018		Jumlah <i>Total</i>
	Laki-laki <i>Male</i>	Perempuan <i>Female</i>	
(1)	(2)	(3)	(4)
1. I/A (Juru Muda)	1	0	1
2. I/B (Juru Muda Tingkat I)	12	0	12
3. I/C (Juru)	37	5	42
4. I/D (Juru Tingkat I)	27	20	47
<b>Golongan I/Range I</b>	77	25	102
5. II/A (Pengatur Muda)	109	68	177
6. II/B (Pengatur Muda Tingkat I)	114	95	209
7. II/C (Pengatur)	256	418	674
8. II/D (Pengatur Tingkat I)	88	189	277
<b>Golongan II/Range II</b>	567	770	1337
9. III/A (Penata Muda)	183	598	781
10. III/B (Penata Muda Tingkat I)	346	1023	1369
11. III/C (Penata)	288	858	1146
12. III/D (Penata Tingkat I)	387	755	1142
<b>Golongan III/Range III</b>	1204	3234	4438
13. IV/A (Pembina)	379	536	915
14. IV/B (Pembina Tingkat I)	359	933	1292
15. IV/C (Pembina Utama Muda)	37	5	42
16. IV/D (Pembina Utama Madya)	0	0	0
17. IV/E (Pembina Utama)	0	0	0
<b>Golongan IV/Range IV</b>	775	1474	2249
<b>Jumlah/Total</b>	<b>2623</b>	<b>5503</b>	<b>8126</b>

Lanjutan Tabel/Continued Table 2.2.1

Pangkat/Golongan/Ruang Hierarchy	2019		
	Laki-laki Male	Perempuan Female	Jumlah Total
(1)	(5)	(6)	(7)
1. I/A (Juru Muda)	0	0	0
2. I/B (Juru Muda Tingkat I)	8	0	8
3. I/C (Juru)	25	0	25
4. I/D (Juru Tingkat I)	35	13	48
<b>Golongan I/Range I</b>	<b>68</b>	<b>13</b>	<b>81</b>
5. II/A (Pengatur Muda)	82	47	129
6. II/B (Pengatur Muda Tingkat I)	121	74	195
7. II/C (Pengatur)	157	479	636
8. II/D (Pengatur Tingkat I)	189	99	288
<b>Golongan II/Range II</b>	<b>549</b>	<b>699</b>	<b>1 248</b>
9. III/A (Penata Muda)	238	698	936
10. III/B (Penata Muda Tingkat I)	354	819	1 173
11. III/C (Penata)	280	977	1 257
12. III/D (Penata Tingkat I)	458	821	1 279
<b>Golongan III/Range III</b>	<b>1 330</b>	<b>3 315</b>	<b>4 643</b>
13. IV/A (Pembina)	341	462	803
14. IV/B (Pembina Tingkat I)	332	899	1 231
15. IV/C (Pembina Utama Muda)	35	6	41
16. IV/D (Pembina Utama Madya)	1	0	1
17. IV/E (Pembina Utama)	0	0	0
<b>Golongan IV/Range IV</b>	<b>709</b>	<b>1 367</b>	<b>2 076</b>
<b>Jumlah/Total</b>	<b>2 656</b>	<b>5 394</b>	<b>8 050</b>

Catatan/Note: ...

Sumber/Source: BKPSDM/Personnel, Education and Human Resources Agency Of Pidie Regency

**Tabel**  
**Table 2.2.2**

**Jumlah Pegawai Negeri Sipil per Unit Kerja Menurut Golongan Ruang di Lingkungan Pemerintahan Kabupaten Pidie, 2019**  
*Number of Civilian Employee by Work Unit by Class in Pidie Regency Government, 2019*

Kecamatan <i>Subdistrict</i>	Golongan Ruang / Class				Jumlah / <i>Total</i>
	I	II	III	IV	
(1)	(2)	(3)	(4)	(5)	(6)
Sekretariat Daerah	2	23	100	20	145
Sekretariat Dewan Perwakilan Rakyat	0	9	14	4	27
Dinas Syariat Islam	0	1	22	5	28
Dinas Pendidikan	25	236	1 735	1 658	3 654
Dinas Kesehatan	4	469	1 149	53	1 675
Dinas Sosial	0	4	29	6	39
Dinas Perhubungan	0	4	22	4	30
Dinas Kependudukan & Catatan Sipil	0	7	16	6	29
Dinas Pekerja Umum dan Penataan Ruang	7	71	79	8	165
Dinas Perdagangan, Koperasi, Usaha Kecil dan Menengah	0	3	34	6	43
Dinas Pertanian dan pangan	0	61	141	38	240
Dinas Kelautan dan Perikanan	0	6	26	6	38
Dinas Pariwisata, Kebudayaan, dan Kepemudaan dan Olah Raga	0	3	18	9	30
Dinas Pemberdayaan Perempuan, Perlindungan Anak, dan Keluarga Berencana	0	2	26	4	32
Dinas Komunikasi, Informatika dan Persandian	0	6	17	6	29
Dinas Pendidikan Dayah	0	2	9	10	21
Dinas Perpustakaan dan Kearsipan	0	8	18	6	32
Dinas Tenaga Kerja dan Transmigrasi	0	4	16	10	30
Dinas Penanaman Modal dan Pelayanan Perizinan Terpadu Satu Pintu	0	1	21	6	28
Dinas Pemberdayaan Masyarakat dan Gampong	0	0	21	9	30

Lanjutan Tabel/*Continued Table 2.2.2*

Kecamatan <i>Subdistrict</i>	Golongan Ruang / <i>Class</i>				Jumlah / <i>Total</i>
	I	II	III	IV	
(1)	(2)	(3)	(4)	(5)	(6)
Dinas Lingkungan Hidup	0	20	23	4	47
Dinas Perumahan Rakyat dan Kawasan Pemukiman	2	16	32	5	55
Satuan Polisi Pamong Praja dan Wilayahul Hisbah	0	3	12	9	24
Badan Perencanaan dan Pembangunan Daerah	0	2	38	7	47
Badan Kepegawaian dan Pengembangan Sumber Daya Manusia	0	6	39	14	59
Badan Kesatuan Bangsa dan Politik	1	2	14	9	26
Inspektorat	0	3	53	10	66
Rumah Sakit Umum Tgk. Chik Ditiro Sigli	0	34	420	70	524
Badan Penanggulangan Bencana Daerah	0	11	16	5	32
Rumah Sakit Umum Tgk. Abdullah Syafi'i Beureuneun	0	15	115	11	141
Badan Pengelolaan Keuangan	0	6	72	6	84
Kantor Camat Glumpang Tiga	0	6	9	1	16
Kantor Camat Glumpang Baro	0	5	12	0	17
Kantor Camat Mutiara Timur	1	10	22	2	35
Kantor Camat Mutiara	1	10	16	1	28
Kantor Camat Kembang Tanjong	2	8	13	1	24
Kantor Camat Simpang Tiga	0	7	8	3	18
Kantor Camat Kota Sigli	2	2	13	1	18
Kantor Camat Pidie	0	18	12	3	33
Kantor Camat Grong-Grong	2	10	7	2	21
Kantor Camat Batee	0	20	10	2	32

Lanjutan Tabel/*Continued Table 2.2.2*

Kecamatan <i>Subdistrict</i>	Golongan Ruang / <i>Class</i>				Jumlah / <i>Total</i>
	I	II	III	IV	
(1)	(2)	(3)	(4)	(5)	(6)
Kantor Camat Muara Tiga	1	6	7	1	15
Kantor Camat padang Tiji	7	13	12	2	34
Kantor Camat Delima	5	4	9	1	19
Kantor Camat Mila	1	7	11	2	21
Kantor Camat Indrajaya	4	11	13	1	29
Kantor Camat Peukan baro	0	6	11	3	20
Kantor Camat Tiro Truseb	1	9	14	0	24
Kantor Camat Sakti	0	15	21	1	37
Kantor Camat Titeu	0	2	10	2	14
Kantor Camat Keumala	2	4	11	1	18
Kantor Camat Tangse	5	14	7	3	29
Kantor Camat Mane	3	7	8	1	19
Kantor Camat Geumpang	3	8	8	2	21
Akper Pemd	0	1	12	8	21
Sekretariat Majelis Permusyawaratan Ulama	0	3	5	1	9
Sekretariat Majelis Pendidikan Daerah	0	1	5	2	8
Sekretariat Majelis Adat Aceh	0	1	5	3	9
Sekretariat Baitul Mal	0	2	7	2	11
<b>Jumlah/Total</b>	<b>81</b>	<b>1 248</b>	<b>4 645</b>	<b>2 076</b>	<b>8 050</b>

Catatan/Note: ...

Sumber/Source: BKPSDM/Personnel, Education and Human Resources Agency Of Pidie Regency

**Tabel 2.2.3** Jumlah Pegawai Negeri Sipil per Unit Kerja Menurut Golongan Ruang di Lingkungan Pemerintahan Kabupaten Pidie, 2019  
*Number of Civilian Employee by Work Unit by Class in Pidie Regency Government, 2019*

Kecamatan Subdistrict	Jenis Kelamin / Sex		Jumlah / Total
	Laki-laki Male	Perempuan Female	
(1)	(2)	(3)	(4)
Sekretariat Daerah	93	52	145
Sekretariat Dewan Perwakilan Rakyat	17	10	27
Dinas Syariat Islam	16	12	28
Dinas Pendidikan	897	2 757	3 654
Dinas Kesehatan	229	1 446	1 675
Dinas Sosial	22	17	39
Dinas Perhubungan	16	14	30
Dinas Kependudukan & Catatan Sipil	16	13	29
Dinas Pekerja Umum dan Penataan Ruang	145	20	165
Dinas Perdagangan, Koperasi, Usaha Kecil dan Menengah	26	17	43
Dinas Pertanian dan pangan	133	107	240
Dinas Kelautan dan Perikanan	19	19	38
Dinas Pariwisata, Kebudayaan, dan Kepemudaan dan Olah Raga	23	7	30
Dinas Pemberdayaan Perempuan, Perlindungan Anak, dan Keluarga Berencana	10	22	32
Dinas Komunikasi, Informatika dan Persandian	20	9	29
Dinas Pendidikan Dayah	15	6	21
Dinas Perpustakaan dan Kearsipan	14	18	32
Dinas Tenaga Kerja dan Transmigrasi	20	10	30
Dinas Penanaman Modal dan Pelayanan Perizinan Terpadu Satu Pintu	13	15	28
Dinas Pemberdayaan Masyarakat dan Gampong	21	9	30

Lanjutan Tabel/*Continued Table 2.2.3*

Kecamatan <i>Subdistrict</i>	Jenis Kelamin / Sex		Jumlah / Total
	Laki-laki <i>Male</i>	Perempuan <i>Female</i>	
(1)	(2)	(3)	(4)
Dinas Lingkungan Hidup	31	16	47
Dinas Perumahan Rakyat dan Kawasan Pemukiman	43	12	55
Satuan Polisi Pamong Praja dan Wilayatul Hisbah	23	1	24
Badan Perencanaan dan Pembangunan Daerah	24	23	47
Badan Kepegawaian dan Pengembangan Sumber Daya Manusia	37	22	59
Badan Kesatuan Bangsa dan Politik	19	7	26
Inspektorat	32	34	66
Rumah Sakit Umum Tgk. Chik Ditiro Sigli	174	350	524
Badan Penanggulangan Bencana Daerah	27	5	32
Rumah Sakit Umum Tgk. Abdullah Syafi'i Beureuneun	46	95	141
Badan Pengelolaan Keuangan	41	43	84
Kantor Camat Glumpang Tiga	11	5	16
Kantor Camat Glumpang Baro	9	8	17
Kantor Camat Mutiara Timur	22	13	35
Kantor Camat Mutiara Timur	16	12	28
Kantor Camat Kembang Tanjong	16	8	24
Kantor Camat Simpang Tiga	12	6	18
Kantor Camat Kota Sigli	9	9	18
Kantor Camat Pidie	24	9	33
Kantor Camat Grong-Grong	17	4	21
Kantor Camat Batee	20	12	32

Lanjutan Tabel/*Continued Table 2.2.3*

Kecamatan Subdistrict	Jenis Kelamin / Sex		Jumlah / Total
	Laki-laki Male	Perempuan Female	
(1)	(2)	(3)	(4)
Kantor Camat Muara Tiga	14	1	15
Kantor Camat padang Tiji	29	5	34
Kantor Camat Delima	13	6	19
Kantor Camat Mila	14	7	21
Kantor Camat Indrajaya	23	6	29
Kantor Camat Peukan baro	13	7	20
Kantor Camat Tiro Truseb	8	16	24
Kantor Camat Sakti	25	12	37
Kantor Camat Titeu	9	5	14
Kantor Camat Keumala	12	6	18
Kantor Camat Tangse	15	14	29
Kantor Camat Mane	13	6	19
Kantor Camat Geumpang	15	6	21
Akper Pemda	9	12	21
Sekretariat Majelis Permusyawaratan Ulama	6	3	9
Sekretariat Majelis Pendidikan Daerah	6	2	8
Sekretariat Majelis Adat Aceh	7	2	9
Sekretariat Baitul Mal	7	4	11
<b>Jumlah/Total</b>	<b>2 656</b>	<b>5 394</b>	<b>8 050</b>

Catatan/Note: ...

Sumber/Source: BKPSDM/Personnel, Education and Human Resources Agency Of Pidie Regency



## 2.3 DEWAN PERWAKILAN RAKYAT DAERAH THE REGIONAL HOUSE OF REPRESENTATIVE

### 2.3.1 Jumlah Anggota Dewan Perwakilan Rakyat Kabupaten Pidie Menurut Fraksi dan Jenis Kelamin, 2019-2024 Numbers of Pidie Regency's House of Representative by Fraction And Sex, 2019-2024

Fraksi <i>Fraction</i>	Jenis Kelamin / <i>Sex</i>		Jumlah <i>Total</i>
	Laki-laki <i>Male</i>	Perempuan <i>Female</i>	
(1)	(2)	(3)	(4)
Partai Aceh	8	1	9
Partai Golkar	3	2	5
Partai Gerindra	4	1	5
Partai Demokrat	3	2	5
Partai Daerah Aceh (PDA)	5	0	5
Partai Nasional Aceh (PNA)	4	0	4
Partai Amanat Nasional (PAN)	4	0	4
Partai Nasdem	2	0	2
Partai Kebangkitan Bangsa (PKB)	0	1	1
<b>Jumlah/Total</b>	<b>33</b>	<b>7</b>	<b>40</b>

Catatan/Note: ...

Sumber/Source: DPRD Kabupaten Pidie/ Pidie District's House of Representative

**Tabel**  
**Table 2.3.2**

**Nama-nama Anggota Dewan Perwakilan Rakyat Kabupaten  
Pidie Menurut Fraksi dan Jabatan, 2019-2024**  
*Name of Pidie Regency's House of Representative by Fraction and  
Position , 2019-2024*

<b>Nama Name</b>	<b>Fraksi/ Fraction</b>	<b>Jabatan / Position</b>
(1)	(2)	(3)
Mahfuddin Ismail, S.Pd.I, M.A.P	Partai Aceh	...
Anwar Sastra Putra, SH	Partai Aceh	...
Muhammad	Partai Aceh	...
Jailani M Yacob	Partai Aceh	...
Ibrahim	Partai Aceh	...
Muhammad, S.Pd.I	Partai Aceh	...
Al Hadi Agani, S.Ag	Partai Aceh	...
Elidawati	Partai Aceh	...
Abdul Rauf	Partai Aceh	...
T. Saifullah TS	Partai Golkar	...
Ida Susanti	Partai Golkar	...
Fadhli A Hamid, SE	Partai Golkar	...
Asnawati, S.Pd	Partai Golkar	...
Syarifuddin	Partai Golkar	...
T Zulkarnaini, SP	Partai Gerindra	...
Zufrizal	Partai Gerindra	...
Muhammad Saleh	Partai Gerindra	...
T. Mirza Jamil, SH, MM	Partai Gerindra	...
Rustina	Partai Gerindra	...
Cut Nur Azizah	Partai Demokrat	...
Rachmat Anshar, SE	Partai Demokrat	...

Lanjutan Tabel/*Continued Table 2.3.2*

<b>Nama Name</b>	<b>Fraksi/ Fraction</b>	<b>Jabatan / Position</b>
(1)	(2)	(3)
Erlinawaty	Partai Demokrat	...
Alwi	Partai Demokrat	...
Abdullah	Partai Demokrat	...
Tgk. H. Abdul Manaf, S.Sos.I	Partai Daerah Aceh (PDA)	...
Juwakir, SH	Partai Daerah Aceh (PDA)	...
Kurniada	Partai Daerah Aceh (PDA)	...
Zamzami	Partai Daerah Aceh (PDA)	...
Muhifuddin	Partai Daerah Aceh (PDA)	...
Zulfazli, SE	Gabungan PNA dan Nasdem	...
Tgk. Muhammad Nur, S.HI	Gabungan PNA dan Nasdem	...
Mansur	Gabungan PNA dan Nasdem	...
Muhammad Khaizir	Gabungan PNA dan Nasdem	...
Fauzi Jamil	Gabungan PNA dan Nasdem	...
Abdullah Ali, S.Ag, M.Pd	Gabungan PNA dan Nasdem	...
Awaluddin, S.Sos, M.Si	Gabungan PAN dan PKB	...
Nasrul Syam, SH	Gabungan PAN dan PKB	...
Mahdi, SP	Gabungan PAN dan PKB	...
Hizbullah	Gabungan PAN dan PKB	...
Fauziah, S.Tr.Keb	Gabungan PAN dan PKB	...

Catatan/Note: ...

Sumber/Source: DPRD Kabupaten Pidie/ Pidie District's House of Representative

**Tabel**  
**Table 2.3.3****Nama-nama Anggota Dewan Perwakilan Rakyat Kabupaten  
Pidie Menurut Panitia Anggaran, 2019-2024**  
*Name of Pidie Regency's House of Representative by Budget  
Commitee, 2019-2024*

<b>Nama Name</b>	<b>Jabatan Position</b>
(1)	(2)
Mahfuddin Ismail, S.Pd.I, MAP	Ketua
Fadli A. Hamid, SE	Wakil Ketua
Muhammad Saleh	Wakil Ketua
Drs. Sayuti, MM	Sekretaris/ Bukan Anggota
Elidawati	Anggota
Ibrahim	Anggota
Anwar Sastra Putra, SH	Anggota
Jailani M. Yakob	Anggota
T. Saifullah TS	Anggota
Syarifuddin	Anggota
Zufrizal	Anggota
T. Zulkarnaini, SP	Anggota
Rachmad Anshar, SE	Anggota
Abdullah	Anggota
Muhifuddin	Anggota
Juwakir, SH	Anggota
Fauzi Jamil	Anggota
Abdullah Ali, S.Ag, M.Pd	Anggota
Zulfazli, SE	Anggota
Awaluddin, S.Sos, M.Si	Anggota
Nasrul Syam, SH	Anggota

Catatan/Note: ...

Sumber/Source: DPRD Kabupaten Pidie/ Pidie District's House of Representative

**Tabel 2.3.4**  
**Table**

**Nama-nama Anggota Dewan Perwakilan Rakyat Kabupaten Pidie Menurut Komisi dan Jabatan, 2019-2024**  
**Name of Pidie Regency's House of Representative by Commission and Position , 2019-2024**

<b>Nama Name</b>	<b>Komisi / Commission</b>	<b>Jabatan / Position</b>
(1)	(2)	(3)
Jailani M Yakob	Komisi I	Ketua
Zamzami	Komisi I	Wakil Ketua
Tgk. Muhammad Nur, S.H.I	Komisi I	Sekretaris
Anwar Sastra Putra, SH	Komisi I	Anggota
T. Saifullah TS	Komisi I	Anggota
Rustina	Komisi I	Anggota
Rachmad Anshar, SE	Komisi I	Anggota
Awaluddin, S.Sos, M.Si	Komisi I	Anggota
Fauzi Jamil	Komisi II	Ketua
Zufrizal	Komisi II	Wakil Ketua
Elidawati	Komisi II	Sekretaris
Syarifuddin	Komisi II	Anggota
Abdullah	Komisi II	Anggota
Tgk. H.Abdul Manaf, S.Sos.I	Komisi II	Anggota
Zulfazli, SE	Komisi II	Anggota
Mahdi, SP	Komisi II	Anggota
Juwakir, SH	Komisi III	Ketua
T. Zulkarnaini, SP	Komisi III	Wakil Ketua
Mansur	Komisi III	Sekretaris
Abdul Rauf	Komisi III	Anggota
Al Hadi Agani, S.Ag	Komisi III	Anggota
Ida Susanti	Komisi III	Anggota
Cut Nur Azizah	Komisi III	Anggota
Nasrul Syam, SH	Komisi III	Anggota

Lanjutan Tabel/*Continued Table 2.3.2*

<b>Nama Name</b>	<b>Komisi/Comission</b>	<b>Jabatan / Position</b>
(1)	(2)	(3)
T. Mirza Jamil, SH,MM	Komisi IV	Ketua
Muhammad	Komisi IV	Wakil Ketua
Kurniada	Komisi IV	Sekretaris
Alwi	Komisi IV	Anggota
Muhammad Khaizir	Komisi IV	Anggota
Hizbullah	Komisi IV	Anggota
Muhifuddin	Komisi V	Ketua
Abdullah Ali, S.Ag, M.Pd	Komisi V	Wakil Ketua
Muhammad, S.Pd.I	Komisi V	Sekretaris
Ibrahim	Komisi V	Anggota
Asnawati, S.Pd	Komisi V	Anggota
Erlinawaty	Komisi V	Anggota
Fauziah, S.Tr.Keb	Komisi V	Anggota

Catatan/Note: ...

Sumber/Source: DPRD Kabupaten Pidie/ Pidie District's House of Representative

**Tabel 2.3.5**  
**Table**

**Nama-nama Anggota Dewan Perwakilan Rakyat Kabupaten Pidie Menurut Panitia Legislasi, 2019-2024**  
**Name of Pidie Regency's House of Representative by Legislation Commite , 2019-2024**

<b>Nama Name</b>	<b>Jabatan/ Position</b>
(1)	(2)
Ibrahim	Ketua
Zulfazli, SE	Wakil Ketua
Drs. Sayuti, MM	Sekretaris / Bukan Anggota
T. Saifullah TS	Anggota
Al Hadi Agani	Anggota
T. Mirza Jamil, SH, MH	Anggota
Alwi	Anggota
Zamzami	Anggota
Awaluddin, S.Sos, M.Si	Anggota

Catatan/Note: ...

Sumber/Source: DPRD Kabupaten Pidie/ Pidie District's House of Representative

**Tabel**  
**Table 2.3.6**

**Nama-nama Anggota Dewan Perwakilan Rakyat Kabupaten  
Pidie Menurut Panitia Musyawarah, 2019-2024**  
**Name of Pidie Regency's House of Representative by Meeting  
Commite , 2019-2024**

<b>Nama Name</b>	<b>Jabatan Position</b>
(1)	(2)
Mahfuddin Ismail, S.Pd.I, MAP	Ketua
Fadli A. Hamid, SE	Wakil Ketua
Muhammad Saleh	Wakil Ketua
Drs. Sayuti, MM	Sekretaris/ Bukan Anggota
Muhammad	Anggota
Abdul Rauf	Anggota
Muhammad, S.Pd.I	Anggota
Elidawati	Anggota
Syarifuddin	Anggota
Ida Susanti	Anggota
T. Zulkarnaini, SP	Anggota
Rustina	Anggota
Rachmad Anshar, SE	Anggota
Cut Nur Azizah	Anggota
Kurniada	Anggota
Tgk. H. Abdul Manaf, S.Sos.I	Anggota
Tgk. Muhammad Nur, SHI	Anggota
Mansur	Anggota
Abdullah Ali, S.Ag, M.Pd	Anggota
Awaluddin, S.Sos, M.Si	Anggota
Nasrul Syam, SH	Anggota

Catatan/Note: ...

Sumber/Source: DPRD Kabupaten Pidie/ Pidie District's House of Representative



**Tabel**  
**Table** 2.3.7

**Nama-nama Pengurus Badan Kehormatan Dewan Perwakilan Rakyat Kabupaten Pidie, 2019-2024**  
*Name of Pidie Regency's House of Representative by Honorary Institution, 2019-2024*

<b>Nama Name</b>	<b>Jabatan/ Position</b>
(1)	(2)
Muhammad Khaizir	Ketua
Tgk. H. Abdul Manaf, S.Sos.I	Wakil Ketua
Jailani M. Yakob	Anggota
Syarifuddin	Anggota
Rustina	Anggota

Catatan/Note: ...

Sumber/Source: DPRD Kabupaten Pidie/ Pidie District's House of Representative

**Tabel 2.3.8**      **Nama-nama Bupati Pidie Menurut Masa Jabatan**  
**Table**            **Names of Regent of Pidie by Period**

<b>Nama Name</b>	<b>Masa Jabatan / Period</b>
<b>(1)</b>	<b>(2)</b>
Tgk. Chik Mohd. Sais	1945-1946
Tgk. Abd. Wahab Seulimum	1946-1949
Tgk. Sulaiman Daud	1949-1952
T. A. Hasan	1952-1953
M. Sahim Hasyim	1953-1954
T. P.P. Muhammad Ali	1954-1955
Yubama Datuk Nan Labih	1955-1956
Tgk. Usman Azis	1956-1960
Tgk. Ibrahim Abduh	1960-1965
Letkol. Abdullah Hanafiah	1965-1968
M. Husin	1968
Letkol Abdullah Benseh	1968-1970
Hasbi Usman	1970
Mahyuddin Hasyim	1970-1974
T. Sulaiman efendi	1974-1975
Letkol Saed Zakaria	1975-1980
Drs. Nurdin Abdul Rachman	1980-1985/1985-1990
Drs. H. M. Diah Ibrahim	1990-1995
Drs. H. Djafar Ismail, M.Si	1995-2000
Ir. H. Abdullah Yahya, M.S.	2001-2006
Mirza Ismail, S.Sos	2007-2012
Sarjani Abdullah	2012-2017
Roni Ahmad	2017-2022

Catatan/Note: ...

Sumber/Source: Sekretariat Daerah Kabupaten Pidie/ Pidie District Secretary

## 2.4 KEUANGAN PEMERINTAH GOVERNMENT FINANCE

**Tabel 2.4.1 Realisasi Pendapatan Pemerintah Kabupaten Pidie Menurut Jenis Pendapatan (ribu rupiah), 2016–2019**  
*Actual Pidie Regency Government Revenues by Kind of Revenues (thousand rupiahs), 2016–2019*

Jenis Pendapatan/ <i>Kind of Revenues</i>	2016	2017
(1)	(2)	(3)
<b>1. Pendapatan Asli Daerah (PAD)/<i>Regional Revenue</i></b>	<b>249 489 453,84</b>	<b>267 608 101,03</b>
1.1 Pajak Daerah/ <i>Regional Tax</i>	35 966 538,76	18 184 059,30
1.2 Retribusi Daerah/ <i>Regional Retribution</i>	22 589 882,48	27 439 417,96
1.3 Hasil Perusahaan Milik Daerah dan Pengelolaan Kekayaan Daerah yang Dipisahkan/ <i>Regional-Owned Company Revenue and Separated Management of Regional Wealth</i>	2 583 118,72	3 101 301,12
1.4 Lain-lain PAD yang Sah/ <i>Other Regional Revenue</i>	188 349 913,88	218 883 322,65
<b>2. Dana Perimbangan/<i>Balance Funds</i></b>	<b>1 136 572 837,48</b>	<b>1 072 658 698,77</b>
2.1 Bagi Hasil Pajak/ <i>Tax Sharing Revenue</i>	17 485 178,26	16 363 260,98
2.2 Bagi Hasil Bukan Pajak/Sumber Daya Alam/ <i>Non-Tax Sharing Revenue/Natural Resources</i>	3 383 950,07	4 795 814,29
2.3 Dana Alokasi Umum/ <i>General Allocation Fund</i>	809 163 289,00	794 948 892,00
2.4 Dana Alokasi Khusus/ <i>Special Allocation Fund</i>	306 540 420,15	256 550 731,49
<b>3. Lain-lain Pendapatan yang Sah/<i>Other Revenue</i></b>	<b>675 536 953,98</b>	<b>822 412 485,06</b>
3.1 Pendapatan Hibah/ <i>Grant</i>	588 014,90	68 060 240,38
3.2 Dana Darurat/ <i>Emergency Fund</i>	-	-
3.3 Dana Bagi Hasil Pajak dari Provinsi dan Pemerintah Daerah Lainnya/ <i>Tax Sharing Revenue from Provincial and Other Regional Governments</i>	61 906 652,37	37 774 884,36
3.4 Dana Penyesuaian dan Otonomi Daerah/ <i>Regional Adjustment and Autonomy Fund</i>	460 317 926,00	542 393 270,00
3.5 Bantuan Keuangan dari Provinsi atau Pemerintah Daerah Lainnya/ <i>Financial Assistance from Provincial or Other Regional Governments</i>	152 724 360,71	174 184 090,32
3.6 Lainnya/ <i>Others</i>	-	-
<b>Jumlah/<i>Total</i></b>	<b>2 061 599 245,31</b>	<b>2 162 679 284,86</b>

Lanjutan Tabel/*Continued Table 2.4.1*

<b>Jenis Pendapatan/Kind of Revenues</b>	<b>2018</b>	<b>2019</b>
(1)	(4)	(5)
<b>1. Pendapatan Asli Daerah (PAD)/Regional Revenue</b>	<b>237 201 958,01</b>	<b>349 717 312,10</b>
1.1 Pajak Daerah/ <i>Regional Tax</i>	20 294 154,77	21 672 093,59
1.2 Retribusi Daerah/ <i>Regional Retribution</i>	30 095 216,68	4 414 154,73
1.3 Hasil Perusahaan Milik Daerah dan Pengelolaan Kekayaan Daerah yang Dipisahkan/ <i>Regional-Owned Company Revenue and Separated Management of Regional Wealth</i>	3 106 751,77	3 112 624,50
1.4 Lain-lain PAD yang Sah/ <i>Other Regional Revenue</i>	183 705 834,79	320 518 439,28
<b>2. Dana Perimbangan/Balance Funds</b>	<b>1 098 033 955,15</b>	<b>1 066 925 649,56</b>
2.1 Bagi Hasil Pajak/ <i>Tax Sharing Revenue</i>	12 171 804,20	9 252 132,91
2.2 Bagi Hasil Bukan Pajak/Sumber Daya Alam/ <i>Non-Tax Sharing Revenue/Natural Resources</i>	3 942 006,66	4 394 633,45
2.3 Dana Alokasi Umum/ <i>General Allocation Fund</i>	788 324 317,90	803 505 131,78
2.4 Dana Alokasi Khusus/ <i>Special Allocation Fund</i>	293 595 826,88	249 773 751,42
<b>3. Lain-lain Pendapatan yang Sah/Other Revenue</b>	<b>602 344 294,4</b>	<b>760 199 400,00</b>
3.1 Pendapatan Hibah/ <i>Grant</i>	40 156 030,50	4 404 750,00
3.2 Dana Darurat/ <i>Emergency Fund</i>	-	-
3.3 Dana Bagi Hasil Pajak dari Provinsi dan Pemerintah Daerah Lainnya/ <i>Tax Sharing Revenue from Provincial and Other Regional Governments</i>	43 344 080,86	43 099 652,39
3.4 Dana Penyesuaian dan Otonomi Daerah/ <i>Regional Adjustment and Autonomy Fund</i>	498 843 013,00	524 655 511,06
3.5 Bantuan Keuangan dari Provinsi atau Pemerintah Daerah Lainnya/ <i>Financial Assistance from Provincial or Other Regional Governments</i>	20 000 000,00	188 039 486,58
3.6 Lainnya/ <i>Others</i>	1 170,00	
<b>Jumlah/Total</b>	<b>1 937 580 207,53</b>	<b>2 176 842 361,66</b>

Catatan/Note: ...

Sumber/Source: Dinas Pengelolaan Keuangan dan Kekayaan Daerah Kabupaten Pidie/ *Finance Division of Pidie Regency*

**Tabel**  
**Table 2.4.2**

**Realisasi Belanja Pemerintah Kabupaten Pidie Menurut Jenis Belanja (ribu rupiah), 2016–2019**  
**Actual Pidie Regency Government Expenditures by Kind of Expenditures (thousand rupiahs), 2016–2019**

<b>Uraian / Discription</b>	<b>2016</b>	<b>2017</b>
(1)	(2)	(3)
<b>1. Belanja</b>	<b>1 637 204 613,79</b>	<b>1 437 911 423,93</b>
<b>1.1 Belanja Operasi</b>	<b>1 239 424 076,16</b>	<b>1 127 500 005,09</b>
1.1.1 Belanja Pegawai	810 595 241,67	632 437 686,01
1.1.2 Belanja Barang dan Jasa	285 840 017,18	390 308 446,42
1.1.3 Belanja Subsidi	125 000,00	100 000,00
1.1.4 Belanja Hibah	118 910 849,65	77 794 164,42
1.1.5 Belanja Bantuan Sosial	23 952 967,64	26 859 708,24
<b>1.2 Belanja Modal</b>	<b>393 092 567,64</b>	<b>307 261 418,84</b>
1.2.1 Belanja Tanah	13 073 674,00	12 920 160,52
1.2.2 Belanja Peralatan dan Mesin	27 412 040,76	44 804 619,38
1.2.3 Belanja Gedung dan Bangunan	59 826 883,82	66 148 033,27
1.2.4 Belanja Jalan Irigasi dan Jaringan	255 265 588,18	166 223 741,46
1.2.5 Belanja Asset Tetap Lainnya	37 514 380,87	17 164 864,19
<b>1.3 Belanja Tidak Terduga</b>	<b>4 687 970,00</b>	<b>3 150 000,00</b>
<b>2. Transfer</b>	<b>499 230 047,26</b>	<b>634 922 543,38</b>
2.1 Transfer Bagi Hasil Pendapatan	2 073 150,53	2 036 825,13
2.2 Transfer Bantuan Keuangan ke Desa dan Lainnya	497 156 896,74	632 885 718,25
<b>Jumlah/Total</b>	<b>2 136 434 661,06</b>	<b>2 072 833 967,31</b>

Lanjutan Tabel/*Continued Table 2.4.2*

Uraian / <i>Description</i>	2018	2019
(1)	(2)	(3)
<b>1. Belanja</b>	<b>1 394 964 932,36</b>	<b>1 489 281 053,15</b>
<b>1.1 Belanja Operasi</b>	<b>1 123 405 139,37</b>	<b>1 198 590 487,50</b>
1.1.1 Belanja Pegawai	645 113 541,18	656 597 457,14
1.1.2 Belanja Barang dan Jasa	393 492 032,52	414 764 971,47
1.1.3 Belanja Subsidi	150 000,00	150 000,00
1.1.4 Belanja Hibah	64 099 584,53	98 179 272,91
1.1.5 Belanja Bantuan Sosial	20 549 981,13	28 898 785,97
<b>1.2 Belanja Modal</b>	<b>271 087 485,99</b>	<b>290 255 107,79</b>
1.2.1 Belanja Tanah	2 020 205,00	6 154 658,22
1.2.2 Belanja Peralatan dan Mesin	34 519 141,46	64 541 059,57
1.2.3 Belanja Gedung dan Bangunan	49 895 266,62	94 445 417,16
1.2.4 Belanja Jalan Irigasi dan Jaringan	176 666 973,52	121 615 635,55
1.2.5 Belanja Asset Tetap Lainnya	7 985 899,39	3 498 337,29
<b>1.3 Belanja Tidak Terduga</b>	<b>472 307,00</b>	<b>435 457,86</b>
<b>2. Transfer</b>	<b>586 047 703,10</b>	<b>615 204 841,17</b>
2.1 Transfer Bagi Hasil Pendapatan	2 443 068,45	2 446 498,47
2.2 Transfer Bantuan Keuangan ke Desa dan Lainnya	583 604 634,65	612 758 342,70
<b>Jumlah/Total</b>	<b>1 981 012 635,45</b>	<b>2 104 485 894,32</b>

Catatan/Note: ...

Sumber/Source: Dinas Pengelolaan Keuangan dan Kekayaan Daerah Kabupaten Pidie / *Finance Division of Pidie Regency*

**Tabel 2.4.3** Perkembangan Realisasi Penerimaan Asli Daerah (PAD) di Kabupaten Pidie (ribu rupiah), 2017–2019  
**Table** Growth of Region Income Realization in Pidie Regency (thousand rupiahs), 2016–2019

Jenis Pendapatan/ Kind of Revenues	2017	2018	2019
(1)	(2)	(3)	(4)
1 Pajak Daerah/ <i>Regional Tax</i>	18 184 059,30	20 294 154,77	21 672 093,59
2 Retribusi Daerah/ <i>Regional Retribution</i>	27 439 417,95	30 095 216,68	4 414 154,73
3 Pos Bagian Laba Usaha Daerah/	3 101 301,12	3 106 751,76	3 112 624,49
4 Pendapatan Zakat/ <i>Zakat Income</i>	5 597 982,64	-	-
5 Lain-lain PAD yang Sah/ <i>Other Regional Revenue</i>	212 977 921,12	183 705 834,79	320 518 439,28
<b>Jumlah/Total</b>	<b>267 300 682,15</b>	<b>237 201 958,015</b>	<b>349 717 312,10</b>





## RASIO JENIS KELAMIN

Kabupaten Pidie

Rasio jenis Kelamin di Kabupaten Pidie tahun 2019 adalah **93,91 %**

Angka ini mencerminkan bahwa dalam **100** Penduduk Perempuan di Kabupaten Pidie, ada **94** laki-laki



**PENJELASAN TEKNIS**

1. Sumber utama data kependudukan adalah sensus penduduk yang dilaksanakan setiap sepuluh tahun sekali. Sensus penduduk telah dilaksanakan sebanyak enam kali sejak Indonesia merdeka, yaitu tahun 1961, 1971, 1980, 1990, 2000, dan 2010. Di dalam sensus penduduk, pencacahan dilakukan terhadap seluruh penduduk yang berdomisili di wilayah teritorial Indonesia termasuk warga negara asing kecuali anggota korps diplomatik negara sahabat beserta keluarganya. Metode pengumpulan data dalam sensus dilakukan dengan wawancara antara petugas sensus dengan responden dan juga melalui e-census. Pencatatan penduduk menggunakan konsep usual residence, yaitu konsep di mana penduduk biasa bertempat tinggal. Bagi penduduk yang bertempat tinggal tetap dicacah di mana mereka biasa tinggal, sedangkan untuk penduduk yang tidak bertempat tinggal tetap dicacah di tempat di mana mereka ditemukan petugas sensus pada malam 'Hari Sensus'. Termasuk penduduk yang tidak bertempat tinggal tetap adalah tuna wisma, awak kapal berbendera Indonesia, penghuni perahu/rumah apung, masyarakat terpencil/terasing, dan pengungsi. Bagi mereka

**TECHNICAL NOTES**

1. *The main source of demographic data is population census, which is conducted every ten years. Population Census has been conducted six times since Indonesia's independence: 1961, 1971, 1980, 1990, 2000, and 2010. The population census enumerates all residents who domicile in the entire territory of Indonesia including foreign citizens except the diplomatic corps members and their families. The method of data collection in a population census involves interviewing respondents and conducting e-census. Enumeration of the population uses the concept of "usual residence", which is the concept of "places where people usually live". De jure was applied to the permanent residents, while de facto was applied to non-permanent residents. The permanent residents were enumerated in place where they normally live, the non-permanent residents were enumerated where they were found by the enumerators, on the night of 'Census Date'. The non permanent residents include homeless people, ship crew, boat people, remote area community, and internally displaced persons. Those who had permanent residence and had been travelling away from their home for six months or more were not enumerated in their permanent*

yang mempunyai tempat tinggal tetap dan sedang bepergian ke luar wilayah lebih dari enam bulan, tidak dicacah di tempat tinggalnya, tetapi dicacah di tempat tujuannya. Untuk tahun yang tidak dilaksanakan sensus penduduk, data kependudukan diperoleh dari hasil proyeksi penduduk. Proyeksi penduduk merupakan suatu perhitungan ilmiah yang didasarkan pada asumsi dari komponen-komponen perubahan penduduk, yaitu kelahiran, kematian, dan migrasi. Proyeksi penduduk Indonesia 2010–2035 menggunakan data dasar penduduk hasil SP2010.

2. Penduduk Pidie adalah semua orang yang berdomisili di wilayah teritorial Kabupaten Pidie selama 6 bulan atau lebih dan atau mereka yang berdomisili kurang dari 6 bulan tetapi bertujuan menetap.
3. Laju pertumbuhan penduduk adalah angka yang menunjukkan persentase pertambahan penduduk dalam jangka waktu tertentu.
4. Kepadatan penduduk adalah rasio banyaknya penduduk per kilometer persegi.
5. Rasio jenis kelamin adalah perbandingan antara penduduk laki-laki dan penduduk perempuan pada suatu wilayah dan waktu tertentu. Biasanya

*place, but in the place where they were during the census. For the periods where the population census is not conducted, population projection is done to estimate population during those years. The population projection is an estimate based on the demographic components, such as birth, death, and migration. Indonesia's 2010–2035 population projection used the 2010 Population Census as the base population.*

2. The population of Pidie Regency are all residents of the entire territory of Indonesia who have stayed for six months or longer, and those who intended to stay more than six months even though their length of stay is less than six months.
3. *The growth rate of population is the number that show percentage of population growth within a specified period.*
4. *Population density is ratio of population per square kilometer.*
5. *Sex ratio is the ratio of males population to females population in a given area and time, usually expressed as the number of males for every 100 females.*

- dinyatakan dengan banyaknya penduduk laki-laki untuk 100 penduduk perempuan.
6. Distribusi penduduk adalah pola persebaran penduduk di suatu wilayah, baik berdasarkan batas-batas geografis maupun berdasarkan batas-batas administrasi pemerintahan.
  7. Komposisi penduduk adalah pola persebaran penduduk menurut karakteristiknya, contoh: penduduk menurut kelompok umur, penduduk menurut jenis kelamin.
  8. Rumah tangga adalah seseorang atau sekelompok orang yang mendiami sebagian atau seluruh bangunan fisik/sensus dan biasanya tinggal bersama serta pengelolaan makan dari satu dapur. Yang dimaksud makan dari satu dapur adalah jika pengurusan kebutuhan sehari-harinya dikelola bersama-sama menjadi satu.
  9. Anggota rumah tangga adalah semua orang yang biasanya bertempat tinggal di suatu rumah tangga, baik yang berada di rumah pada waktu pencacahan maupun yang sementara tidak ada.
  10. Rata-rata anggota rumah tangga adalah angka yang menunjukkan rata-rata jumlah anggota rumah tangga per rumah tangga.
  11. Istilah migrasi seumur hidup disebut bila provinsi tempat tinggal seseorang pada saat
6. *Population distribution is the pattern of population distribution in an area, either by geographic boundaries or by government administrative boundaries.*
  7. *Population composition is the pattern of population distribution by its characteristics, example: population by age group, population by sex.*
  8. *Household is an individual or group of people living in a physical/census building unit or part of it and usually commit on a common provision for food and other essentials of living. Common provision for food means one organising daily needs for all of household members.*
  9. *Household member are those who usually lives in a household regardless of their location at the time of enumeration.*
  10. *Average household size is the average number of household members per household.*
  11. *Lifetime migration terminology if someone's province of residence at the time of enumeration was*

- pencacahan berbeda dengan provinsi tempat lahirnya.
12. Istilah migrasi risen disebut bila provinsi tempat tinggal seseorang pada saat pencacahan berbeda dengan provinsi tempat tinggalnya 5 tahun yang lalu.
  13. Penduduk usia kerja adalah penduduk yang berumur 15 tahun ke atas.
  14. Angkatan kerja adalah penduduk usia kerja (15 tahun ke atas) yang bekerja, punya pekerjaan namun sementara tidak bekerja, dan pengangguran.
  15. Bekerja adalah kegiatan ekonomi yang dilakukan oleh seseorang dengan maksud memperoleh atau membantu memperoleh pendapatan atau keuntungan dan lamanya bekerja paling sedikit 1 jam secara terus menerus dalam seminggu yang lalu (termasuk pekerja keluarga tanpa upah yang membantu dalam suatu usaha/kegiatan ekonomi).
  16. Jumlah jam kerja seluruhnya adalah jumlah jam kerja yang digunakan untuk bekerja (tidak termasuk jam kerja istirahat resmi dan jam kerja yang digunakan untuk hal-hal di luar pekerjaan).
  17. Lapangan usaha adalah bidang kegiatan dari pekerjaan/tempat bekerja di mana seseorang bekerja. Klasifikasi lapangan usaha mengikuti Klasifikasi Baku Lapangan Usaha Indonesia (KBLI) dalam 1 digit.
- different from his/her province of birthplace.*
12. *Recent migration terminology if someone's province of residence at the time of enumeration was different from his/her province of residence 5 years ago.*
  13. *Working age population is persons of 15 years and over.*
  14. *Labor force or economically active are persons of 15 years and over, who in the previous week were working, temporarily absent from work but having jobs, and unemployment.*
  15. *Working is economic activity conducted by a person and intended to earn income by doing work or helping to do work at least one hour continuously during the reference week (including unpaid family worker/s for any economic activity).*
  16. *Total working hours is the total hours spent by an employee to perform all jobs (excluding the time used for other activities which are not classified as work).*
  17. *Industry is field of a person's activity or establishment. The classification of industries follows the Indonesia Standard Industrial Classification (KBLI) in one digit.*

18. Status pekerjaan adalah kedudukan seseorang dalam unit usaha/kegiatan dalam melakukan pekerjaan.
19. Berusaha sendiri tanpa dibantu orang lain adalah bekerja atau berusaha dengan menanggung risiko secara ekonomis, yaitu dengan tidak kembalinya ongkos produksi yang telah dikeluarkan dalam rangka usahanya tersebut, serta tidak menggunakan pekerja dibayar maupun pekerja tak dibayar, termasuk yang sifat pekerjaannya memerlukan teknologi atau keahlian khusus.
20. Berusaha dibantu buruh tidak tetap/buruh tidak dibayar adalah bekerja atau berusaha atas risiko sendiri, dan menggunakan buruh/pekerja tak dibayar dan atau buruh/pekerja tidak tetap.
21. Berusaha dibantu buruh tetap/buruh dibayar adalah berusaha atas risiko sendiri dan mempekerjakan paling sedikit satu orang buruh/pekerja tetap yang dibayar.
22. Buruh/karyawan/pegawai adalah seseorang yang bekerja pada orang lain atau instansi/kantor/perusahaan secara tetap dengan menerima upah/gaji baik berupa uang maupun barang. Buruh yang tidak mempunyai majikan tetap, tidak digolongkan sebagai buruh/karyawan, tetapi sebagai pekerja bebas. Seseorang dianggap memiliki majikan tetap jika memiliki 1 (satu) majikan
18. *Employment status is the status of a person at his place of work or establishment where he was employed.*
19. *Own-account worker is a person who works at his own risk without assisted by paid per mount worker or unpaid worker include technical job or skill job.*
20. *Employer assisted by temporary workers/unpaid worker is a person who works at his own risk and assisted by temporary worker/unpaid worker.*
21. *Employer assisted by permanent workers/paid workers is a person who does his business at her/his own risk at least one assisted by paid permanent worker.*
22. *Employee is a person who work permanently for other people or institution/office/ company and gains some money/cash or goods as wage/salary. Labor who have no permanent employer is not categorized as a laborer/ worker/ employee but casual worker. A laborers in general is considered to have a permanent employer if he has the same employer during the past month, particularly for*

(orang/rumah tangga) yang sama dalam sebulan terakhir, khusus pada sektor bangunan batasannya tiga bulan. Apabila majikannya instansi/lembaga, boleh lebih dari satu.

23. Pekerja bebas adalah seseorang yang bekerja pada orang lain/ majikan/institusi yang tidak tetap (lebih dari 1 majikan dalam sebulan terakhir) di usaha pertanian baik berupa usaha rumah tangga maupun bukan usaha rumah tangga, ataupun di nonpertanian atas dasar balas jasa dengan menerima upah atau imbalan baik berupa uang maupun barang, dan baik dengan sistem pembayaran harian maupun borongan.

24. Pekerja tak dibayar adalah seseorang yang bekerja membantu usaha untuk memperoleh penghasilan/keuntungan yang dilakukan oleh salah seorang anggota rumah tangga atau bukan anggota rumah tangga tanpa mendapat upah/gajibaik berupa uang maupun barang.

*building construction sector is 3 months. If the employer is an institution, more than 1 (one) employer is allowed.*

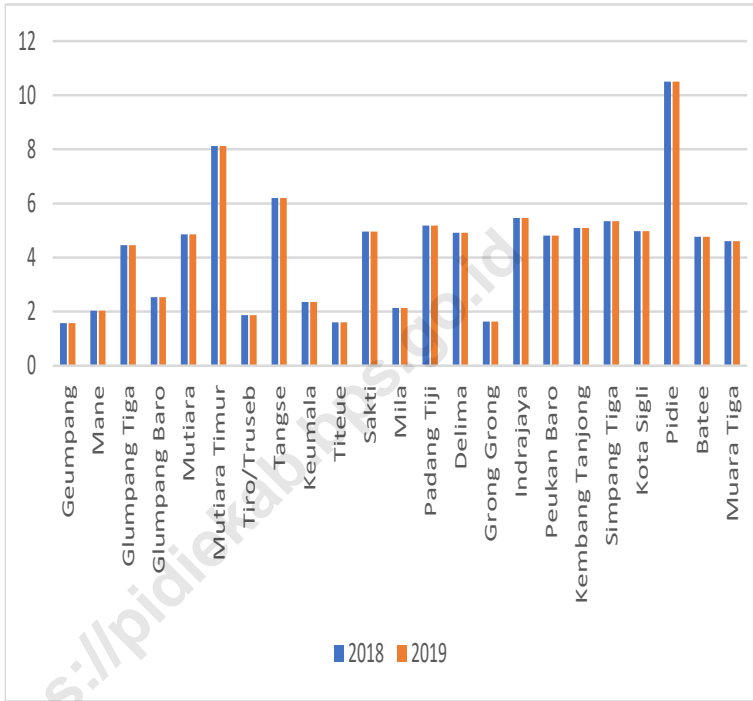
23. *Casual employee is a person who does not work permanently for other people/employer/ institution (more than 1 employer during the last 1 month) in agricultural sector, either home industry or not home industry, or in non-agricultural sector based on remuneration paid with money or goods, and based on daily or contact payment system.*

24. *Unpaid worker is a person who intended to work without pay, either with money or good, in an establishment run by other members of the family, relative or neighbour.*



**Gambar** 3.1  
**Figures**

**Rasio Jenis Kelamin Penduduk Menurut Kecamatan, 2018 dan 2019**  
**Population Sex Ratio by Subdistrict, 2018 and 2019**

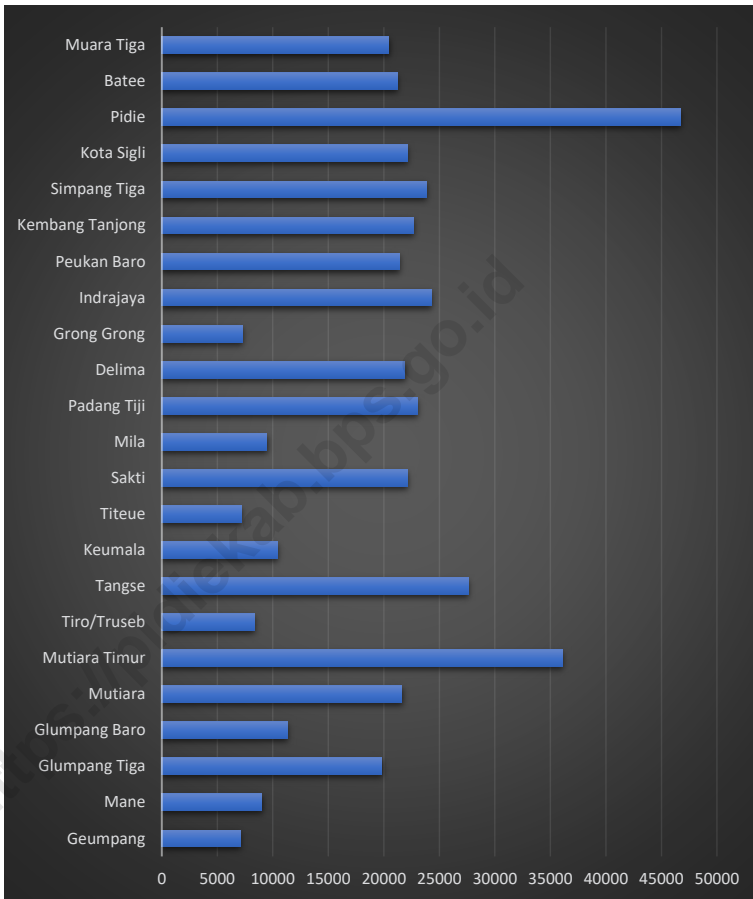


Catatan/Note: <sup>1</sup> Hasil SP2010 (Mei)/The result of the 2010 Population Census (May)  
<sup>2</sup> Hasil Proyeksi Penduduk Indonesia 2015–2045 (Pertengahan tahun/Juni)/The result of Indonesia Population Projection 2010–2035 (mid year/June)  
<sup>3</sup> Rata-rata Laju Pertumbuhan Penduduk per tahun 2000–2010 untuk Aceh dihitung dengan menggunakan data Sensus Penduduk Aceh Nias (SPAN) 2005 dan SP2010/Annual growth rate of population 2000–2010 to Aceh was calculated using data Aceh Nias Population Census (SPAN) 2005 and 2010 Population Census

Sumber/Source: BPS, Sensus Penduduk (SP) 2010 dan Proyeksi Penduduk Indonesia 2015–2045/BPS-Statistics Indonesia, 2010 Population Census and Indonesia Population Projection 2015–2045

**Gambar** 3.2  
**Figures**

**Jumlah Penduduk Menurut Kecamatan di Kabupaten Pidie, 2019**  
**Number of People by Subdistrict in Pidie Regency, 2019**



Catatan/Note: <sup>1</sup> Hasil SP2010 (Mei)/The result of the 2010 Population Census (May)  
<sup>2</sup> Hasil Proyeksi Penduduk Indonesia 2015–2045 (Pertengahan tahun/Juni)/The result of Indonesia Population Projection 2010–2035 (mid year/June)  
<sup>3</sup> Rata-rata Laju Pertumbuhan Penduduk per tahun 2000–2010 untuk Aceh dihitung dengan menggunakan data Sensus Penduduk Aceh Nias (SPAN) 2005 dan SP2010/Annual growth rate of population 2000–2010 to Aceh was calculated using data Aceh Nias Population Census (SPAN) 2005 and 2010 Population Census

Sumber/Source: BPS, Sensus Penduduk (SP) 2010 dan Proyeksi Penduduk Indonesia 2015–2045/BPS-Statistics Indonesia, 2010 Population Census and Indonesia Population Projection 2015–2045

**3.1 PENDUDUK  
POPULATION**

**Tabel 3.1.1 Penduduk, Laju Pertumbuhan Penduduk, Distribusi Persentase Penduduk, Kepadatan Penduduk, Rasio Jenis Kelamin Penduduk Menurut Kecamatan, 2018 dan 2019**  
*Population, Population Growth Rate, Percentage Distribution of Population, Population Density, and Population Sex Ratio by Subdistrict, 2018 and 2019*

Kecamatan Subdistrict	Penduduk (ribu) Population (thousand)		
	2010 <sup>1</sup>	2018 <sup>2</sup>	2019 <sup>2</sup>
(1)	(2)	(3)	(4)
Geumpang	6 008	6 957	7 051
Mane	7 686	8 902	9 021
Glumpang Tiga	16 888	19 563	19 823
Glumpang Baro	9 622	11 147	11 294
Mutiara	18 418	21 335	21 618
Mutiara Timur	30 767	35 641	36 115
Tiro/Truseb	7 097	8 220	8 329
Tangse	23 509	27 230	27 593
Keumala	8 905	10 314	10 452
Titeue	6 101	7 067	7 161
Sakti	18 817	21 796	22 086
Mila	8 068	9 346	9 470
Padang Tiji	19 633	22 740	23 043
Delima	18 659	21 615	21 902
Grong Grong	6 209	7 193	7 289
Indrajaya	20 715	23 997	24 315
Peukan Baro	18 253	21 144	21 425
Kembang Tanjong	19 315	22 373	22 670
Simpang Tiga	20 291	23 505	23 817
Kota Sigli	18 829	21 809	22 101
Pidie	39 814	46 117	46 731
Batee	18 077	20 936	21 216
Muara Tiga	17 427	20 184	20 454
<b>Pidie</b>	<b>379 108</b>	<b>439 131</b>	<b>444 976</b>

Lanjutan Tabel/*Continued Table 3.1.1*

Kecamatan Subdistrict	Laju Pertumbuhan Penduduk per Tahun Annual Population Growth Rate (%)	
	2010-2018	2018-2019 <sup>2</sup>
(1)	(5)	(6)
Geumpang	15,80	1,35
Mane	15,82	1,34
Glumpang Tiga	15,84	1,33
Glumpang Baro	15,85	1,32
Mutiara	15,84	1,33
Mutiara Timur	15,84	1,33
Tiro/Truseb	15,82	1,33
Tangse	15,83	1,33
Keumala	15,82	1,34
Titeue	15,83	1,33
Sakti	15,83	1,33
Mila	15,84	1,33
Padang Tiji	15,83	1,33
Delima	15,84	1,33
Grong Grong	15,85	1,33
Indrajaya	15,84	1,33
Peukan Baro	15,84	1,33
Kembang Tanjong	15,83	1,33
Simpang Tiga	15,84	1,33
Kota Sigli	15,83	1,34
Pidie	15,83	1,33
Batee	15,82	1,34
Muara Tiga	15,82	1,34
<b>Pidie</b>	<b>15,83</b>	<b>1,33</b>

Lanjutan Tabel/*Continued Table* 3.1.1

Kecamatan Subdistrict	Persentase Penduduk Percentage of Total Population	
	2018 <sup>1</sup>	2019 <sup>2</sup>
(1)	(7)	(8)
Geumpang	1,58	1,58
Mane	2,03	2,03
Glumpang Tiga	4,45	4,45
Glumpang Baro	2,54	2,54
Mutiara	4,86	4,86
Mutiara Timur	8,12	8,12
Tiro/Truseb	1,87	1,87
Tangse	6,20	6,20
Keumala	2,35	2,35
Titeue	1,61	1,61
Sakti	4,96	4,96
Mila	2,13	2,13
Padang Tiji	5,18	5,18
Delima	4,92	4,92
Grong Grong	1,64	1,64
Indrajaya	5,46	5,46
Peukan Baro	4,81	4,81
Kembang Tanjong	5,09	5,09
Simpang Tiga	5,35	5,35
Kota Sigli	4,97	4,97
Pidie	10,50	10,50
Batee	4,77	4,77
Muara Tiga	4,60	4,60
<b>Pidie</b>	<b>100,00</b>	<b>100,00</b>

Lanjutan Tabel/*Continued Table 3.1.1*

Kecamatan Subdistrict	Kepadatan Penduduk per km <sup>2</sup> Population Density per sq.km	
	2018 <sup>1</sup>	2019 <sup>2</sup>
(1)	(9)	(10)
Geumpang	11	11
Mane	13	13
Glumpang Tiga	357	361
Glumpang Baro	920	932
Mutiara	1 274	753
Mutiara Timur	1 141	1 156
Tiro/Truseb	47	48
Tangse	35	35
Keumala	209	212
Titeue	258	261
Sakti	566	573
Mila	265	268
Padang Tiji	88	89
Delima	865	876
Grong Grong	926	938
Indrajaya	944	957
Peukan Baro	1 223	1 239
Kembang Tanjong	775	785
Simpang Tiga	945	958
Kota Sigli	3 325	3 369
Pidie	1 768	1 791
Batee	454	460
Muara Tiga	126	128
<b>Pidie</b>	<b>138</b>	<b>140</b>

Lanjutan Tabel/*Continued Table 3.1.1*

Kecamatan Sub District	Rasio Jenis Kelamin Population Sex Ratio	
	2018 <sup>1</sup>	2019 <sup>2</sup>
(1)	(11)	(12)
Geumpang	108,73	109,17
Mane	98,09	98,48
Glumpang Tiga	91,36	91,73
Glumpang Baro	85,91	86,25
Mutiara	92,26	92,64
Mutiara Timur	91,16	91,52
Tiro/Truseb	92,51	92,89
Tangse	96,04	96,42
Keumala	93,15	93,52
Titeue	99,24	99,64
Sakti	93,78	94,15
Mila	88,85	89,21
Padang Tiji	96,53	96,92
Delima	90,56	90,92
Grong Grong	91,86	92,22
Indrajaya	90,06	90,42
Peukan Baro	91,71	92,08
Kembang Tanjong	94,58	94,96
Simpang Tiga	90,73	91,09
Kota Sigli	97,17	97,56
Pidie	93,38	93,75
Batee	96,86	97,25
Muara Tiga	98,21	98,60
<b>Pidie</b>	<b>93,54</b>	<b>93,91</b>

Catatan/Note: <sup>1</sup> Hasil SP2010 (Mei)/*The result of the 2010 Population Census (May)*

<sup>2</sup> Hasil Proyeksi Penduduk Indonesia 2015–2045 (Pertengahan tahun/Juni)/*The result of Indonesia Population Projection 2010–2035 (mid year/June)*

<sup>3</sup> Rata-rata Laju Pertumbuhan Penduduk per tahun 2000–2010 untuk Aceh dihitung dengan menggunakan data Sensus Penduduk Aceh Nias (SPAN) 2005 dan SP2010/*Annual growth rate of population 2000–2010 to Aceh was calculated using data Aceh Nias Population Census (SPAN) 2005 and 2010 Population Census*

Sumber/Source: BPS, Sensus Penduduk (SP) 2010 dan Proyeksi Penduduk Indonesia 2015–2045/*BPS-Statistics Indonesia, 2010 Population Census and Indonesia Population Projection 2015–2045*

**Tabel**  
**Table 3.1.2**

**Jumlah Desa, Luas Wilayah, Jumlah Penduduk dan Kepadatan Penduduk per Desa serta per Km<sup>2</sup> di Kabupaten Pidie, 2019**  
**Number of Village, Land Area, Number of People and People Density by Village and by Km<sup>2</sup> in Pidie Regency, 2019**

Kecamatan Subdistrict	Jumlah Desa	Luas Desa <sup>1</sup> (KM <sup>2</sup> )	Penduduk	Penduduk/ Desa	Penduduk/ Km <sup>2</sup>
(1)	(2)	(3)	(4)	(5)	(6)
Geumpang	6	657,07	7 051	1 175	11
Mane	4	675,04	9 021	2 255	13
Glumpang Tiga	34	54,84	19 823	583	361
Glumpang Baro	21	12,12	11 294	538	932
Mutiara	29	16,75	21 618	745	1 291
Mutiara Timur	48	31,24	36 115	752	1 156
Tiro/Truseb	19	174,69	8 329	438	48
Tangse	28	786,58	27 593	985	35
Keumala	18	49,30	10 452	581	212
Titeue	13	27,42	7 161	551	261
Sakti	49	38,52	22 086	451	573
Mila	20	35,32	9 470	474	268
Padang Tiji	64	257,59	23 043	360	89
Delima	44	24,99	21 902	498	876
Grong Grong	15	7,77	7 289	486	938
Indrajaya	49	25,41	24 315	496	957
Peukan Baro	48	17,29	21 425	446	1 239
Kembang Tanjong	45	28,87	22 670	503	785
Simpang Tiga	52	24,86	23 817	458	958
Kota Sigli	15	6,56	22 101	1 473	3 369
Pidie	64	26,09	46 731	730	1 791
Batee	28	46,11	21 216	758	460
Muara Tiga	18	160,03	20 454	1 136	128
<b>Jumlah/Total</b>	<b>731</b>	<b>3 184,45</b>	<b>444 976</b>	<b>609</b>	<b>140</b>

Catatan/Note: <sup>1</sup> RTRWK Pidie Tahun 2014-2034

Sumber/Source: BPS Kabupaten Pidie/ BPS-Statistics of Pidie Regency



### 3.2 KETENAGAKERJAAN EMPLOYMENT

**Tabel 3.2.1** Jumlah Penduduk Berumur 15 Tahun Keatas Menurut Karakteristik dan Jenis Kelamin di Kabupaten Pidie, 2019  
*Population Aged 15 Years and Over by Characteristics and Sex in Pidie Regency, 2019*

Kegiatan Utama/ Main Activity	Jenis Kelamin/Sex		Jumlah Total
	Laki-Laki Male	Perempuan Female	
(1)	(2)	(3)	(4)
<b>Angkatan Kerja/ Economically Active</b>	<b>117 424</b>	<b>82 156</b>	<b>199 580</b>
Bekerja/Working	110 172	75 660	185 832
Pengangguran Terbuka/Unemployment	7 252	6 496	13 748
<b>Bukan Angkatan Kerja/ Economically Inactive</b>	<b>31 584</b>	<b>83 772</b>	<b>115 356</b>
Sekolah/Attending School	12 924	16 778	29 702
Mengurus Rumah Tangga/Housekeeping	2 515	61 486	64 001
Lainnya/Others	16 145	5 508	21 653
<b>Jumlah/Total</b>	<b>149 008</b>	<b>165 928</b>	<b>314 936</b>
<b>Tingkat Partisipasi Angkatan Kerja Economically Active Participation Rate</b>	<b>78,80</b>	<b>49,51</b>	<b>63,37</b>
<b>Tingkat Pengangguran/Unemployment Rate</b>	<b>6,18</b>	<b>7,91</b>	<b>6,89</b>

Sumber/Source: Survei Angkatan Kerja Nasional Agustus/August National Labor Force Survey

**Tabel**  
**Table** 3.2.2**Jumlah Penduduk Berumur 15 Tahun Ke Atas Menurut Pendidikan Tertinggi yang Ditamatkan dan Jenis Kegiatan Selama Seminggu yang Lalu di Kabupaten Pidie, 2019**  
*Population Aged 15 Years and Over by Educational Attainment and Type of Activity During The Previous Week in Pidie Regency, 2019*

Pendidikan Tertinggi yang Ditamatkan <i>Educational Attainment</i>	Angkatan Kerja/Economically Active		
	Bekerja <i>Working</i>	Pengangguran Terbuka <i>Unemployment</i>	Jumlah <i>Total</i>
(1)	(2)	(3)	(4)
Tidak/Belum Pernah Sekolah <i>No Schooling</i>	1 521	0	1 521
Tidak/Belum Tamat SD <i>Not Yet Completed Primary School</i>	18 014	400	18 414
Sekolah Dasar <i>Primary School</i>	36 542	1 510	38 052
Sekolah Menengah Pertama <i>Junior High School</i>	40 253	3 768	44 021
Sekolah Menengah Atas <i>Senior High School</i>	65 341	5 833	71 174
Sekolah Menengah Atas Kejuruan <i>Vocational Senior High School</i>	6 515	554	7 069
Diploma I/II/III/Akademi <i>Diploma I/II/III/Academy</i>	8 187	445	8 632
Universitas <i>University</i>	23 207	1 238	24 445
<b>Jumlah/Total</b>	<b>199 580</b>	<b>13 748</b>	<b>213 328</b>

Sumber/Source: Survei Angkatan Kerja Nasional Agustus/August National Labor Force Survey

**Tabel**  
**Table** 3.2.3

**Jumlah Penduduk Berumur 15 Tahun Keatas yang Bekerja Selama Seminggu yang Lalu Menurut Kelompok Umur dan Jenis Kelamin di Kabupaten Pidie, 2019**  
*Population Aged 15 Years and Over Who Worked During the Previous Week by Age Group and Sex in Pidie Regency, 2019*

Kelompok Umur <i>Age Group</i>	Jenis Kelamin/Sex		Jumlah <i>Total</i>
	Laki-Laki <i>Male</i>	Perempuan <i>Female</i>	
(1)	(2)	(3)	(4)
15-19	5 099	3 818	8 917
20-24	14 754	6 997	21 751
25-29	15 254	10 179	25 433
30-34	15 764	10 443	26 207
35-39	14 584	10 788	25 372
40-44	12 961	8 583	21 544
45-49	11 361	7 967	19 328
50-54	9 479	7 708	17 187
55-59	8 533	7 600	16 133
60+	9 635	8 073	17 708
<b>Jumlah/Total</b>	<b>117 424</b>	<b>82 156</b>	<b>199 580</b>

Sumber/Source: Survei Angkatan Kerja Nasional Agustus/August National Labor Force Survey

**Tabel**  
**Table** 3.2.4**Jumlah Penduduk Berumur 15 Tahun Ke Atas yang Bekerja Selama Seminggu yang Lalu Menurut Lapangan Pekerjaan Utama dan Jenis Kelamin di Kabupaten Pidie, 2019*****Population Aged 15 Years and Over Who Worked During the Previous Week by Main Industry and Sex in Pidie Regency, 2019***

Lapangan Pekerjaan Utama <sup>1</sup> <i>Main Industry</i> <sup>1</sup>	Jenis Kelamin/Sex		Jumlah <i>Total</i>
	Laki-Laki <i>Male</i>	Perempuan <i>Female</i>	
(1)	(2)	(3)	(4)
1	45 871	24 295	70 166
2	6 274	16 815	23 089
3	25 038	14 810	39 848
4	11 362	0	11 362
5	13 332	18 567	31 899
6	8 295	1 173	9 468
<b>Jumlah/Total</b>	<b>110 172</b>	<b>75 660</b>	<b>185 832</b>

Keterangan/Note:

1 Pertanian, Kehutanan, Perburuan, dan Perikanan/*Agriculture, Forestry, Hunting, and Fisheries*2 Industri Pengolahan/*Manufacturing Industry*3 Perdagangan Besar, Eceran, Rumah Makan, dan Hotel/*Wholesale Trade, Retail Trade, Restaurants, and Hotels*4 Konstruksi/*Construction*5 Jasa Kemasyarakatan, Sosial, dan Perorangan/*Community, Social, and Personal Services*6 Lainnya: Pertambangan dan Penggalian; Listrik, Gas, dan Air; Angkutan, Pergudangan, dan Komunikasi; dan Keuangan, Asuransi, Usaha Persewaan Bangunan, Tanah, dan Jasa Perusahaan/ *Others: Mining and Quarrying; Electricity, Gas, and Water; Transportation, Warehousing, and Communication; Financial, Insurance, Real Estate, and Business Services*

Sumber/Source: Survei Angkatan Kerja Nasional Agustus/August National Labor Force Survey

**Tabel 3.2.5**  
**Table**

**Jumlah Penduduk Berumur 15 Tahun Ke Atas yang Bekerja Selama Seminggu yang Lalu Menurut Status Pekerjaan Utama dan Jenis Kelamin di Kabupaten Pidie, 2019**

*Population Aged 15 Years and Over Who Worked During the Previous Week by Main Employment Status and Sex in Pidie Regency, 2019*

Status Pekerjaan Utama <i>Main Employment Status</i>	Jenis Kelamin/Sex		Jumlah <i>Total</i>
	Laki-Laki <i>Male</i>	Perempuan <i>Female</i>	
(1)	(2)	(3)	(4)
Berusaha sendiri <i>Own account worker</i>	19 730	18 824	38 554
Berusaha dibantu buruh tidak tetap/buruh tak dibayar <i>Employer assisted by temporary worker/unpaid worker</i>	26 119	13 215	39 334
Berusaha dibantu buruh tetap/buruh dibayar <i>Employer assisted by permanent worker/paid worker</i>	3 391	1 607	4 998
Buruh/Karyawan/Pegawai <i>Regular employee</i>	41 277	21 768	63 045
Pekerja Bebas <i>Casual employee</i>	11 369	4 371	15 740
Pekerja keluarga/tidak dibayar <i>Family worker/unpaid worker</i>	8 286	15 875	24 161
<b>Jumlah/Total</b>	<b>110 172</b>	<b>75 660</b>	<b>185 832</b>

Sumber/Source: Survei Angkatan Kerja Nasional Agustus/August National Labor Force Survey



# JUMLAH TENAGA KESEHATAN

DI KABUPATEN PIDIE TAHUN 2019

**36**  
AHLI GIZI



**841**  
BIDAN



**130**  
DOKTER



**623**  
PERAWAT



**150**  
FARMASI







**PENJELASAN TEKNIS**

1. Tidak/belum pernah sekolah adalah mereka yang tidak pernah atau belum pernah terdaftar dan tidak pernah atau belum pernah aktif mengikuti pendidikan di suatu jenjang pendidikan formal. Termasuk juga yang tamat/belum tamat taman kanak-kanak tetapi tidak melanjutkan ke sekolah dasar.
2. Masih bersekolah adalah mereka yang terdaftar dan aktif mengikuti pendidikan formal dan nonformal (Paket A, B, atau C), baik pendidikan dasar, menengah maupun pendidikan tinggi. Bagi mahasiswa yang sedang cuti dianggap masih bersekolah.
3. Tidak bersekolah lagi adalah mereka yang pernah terdaftar dan aktif mengikuti pendidikan di suatu jenjang pendidikan formal dan nonformal (Paket A, B, atau C), tetapi pada saat pencacahan tidak lagi terdaftar dan tidak aktif mengikuti pendidikan.
4. Tamat sekolah adalah menyelesaikan pelajaran yang ditandai dengan lulus ujian akhir pada kelas atau tingkat terakhir suatu jenjang pendidikan di sekolah negeri maupun swasta dengan mendapatkan tanda tamat belajar/ijazah. Seseorang yang belum mengikuti pelajaran pada kelas tertinggi tetapi telah mengikuti ujian akhir dan lulus dianggap tamat sekolah.

**TECHNICAL NOTES**

1. *Not/never attending school is someone who has never attended or never been registered in a formal education, such as primary, secondary, and tertiary education. Those who just completed kindergarten are considered as never attended school.*
2. *Attending school is someone who is currently attending primary, secondary, or tertiary education, including package A, package B, or package C. College student who postpones his/her study is considered as attending school.*
3. *Not attending school anymore is someone who had enrolled and participated in formal and non-formal education in the past including package A, package B, or package C, but currently does not attend school.*
4. *Completed particular level of education is someone who has completed particular level of education in private or public school and accepting graduation certificate. Someone who has never attended the highest grade but passed the final exam is considered as completed particular level of education.*

5. Dapat membaca dan menulis artinya dapat membaca dan menulis kata-kata/kalimat sederhana dengan suatu aksara tertentu.
  6. Jalur Pendidikan di Indonesia terdiri atas 1) pendidikan formal, 2) pendidikan nonformal, dan 3) pendidikan informal yang ketiganya dapat saling melengkapi dan memperkaya (Undang-Undang No. 20 Tahun 2013 tentang Sistem Pendidikan Nasional).
  7. Jenjang Pendidikan Formal terdiri atas pendidikan dasar, pendidikan menengah, dan pendidikan tinggi. Jenis pendidikan yang diajarkan mencakup pendidikan umum, kejuruan, akademik, profesi, vokasi, keagamaan, dan khusus.
    - a. Pendidikan Dasar berbentuk Sekolah Dasar (SD) dan Madrasah Ibtidaiyah (MI) atau bentuk lain yang sederajat serta Sekolah Menengah Pertama (SMP) dan Madrasah Tsanawiyah (MTs), atau bentuk lain yang sederajat.
    - b. Pendidikan Menengah berbentuk Sekolah Menengah Atas (SMA), Madrasah Aliyah (MA), Sekolah Menengah Kejuruan (SMK), dan Madrasah Aliyah Kejuruan (MAK), atau bentuk lain yang sederajat.
    - c. Pendidikan Tinggi merupakan jenjang pendidikan setelah pendidikan menengah yang mencakup program pendidikan diploma, sarjana, magister, spesialis, dan doktor yang
5. *Able to read and write is the ability to read and write at least a simple sentence in any letter of alphabets.*
  6. *The Education System in Indonesia consists of 1) a formal education, 2) non-formal education, and 3) informal education that all three can be complementary and enriching (Law No. 20 Year 2013 about The National Education System).*
  7. *The Formal Education Level consists of primary education, secondary education, and high education. The kind of education that taught consists of general education, vocational, academic, professional, religious, and specific education. a. The Primary Education consists of Elementary School and Islamic Elementary School or other equivalent forms and Junior High School and MTs, or other equivalent forms. b. The Secondary Education consists of the senior high school, MA, Vocational School, and Vocational Madrasah Aliyah, or other equivalent forms. c. The High Education consists of the education level after the secondary education that consists of diplomas, bachelor, master, specialist, and doctoral degrees that are held by the college. The colleges can be academy, polytechnic, high school, institute, or university.*

diselenggarakan oleh perguruan tinggi. Perguruan tinggi dapat berbentuk akademi, politeknik, sekolah tinggi, institut, atau universitas.

8. Rumah Sakit adalah tempat pemeriksaan dan perawatan kesehatan, biasanya berada di bawah pengawasan dokter/tenaga medis, yang melayani penderita yang sakit untuk berobat rawat jalan atau rawat inap.
  9. Rumah Sakit Bersalin adalah rumah sakit khusus untuk persalinan, dilengkapi pelayanan spesialis pemeriksaan kehamilan, persalinan, rawat inap dan rawat jalan ibu dan anak yang berada di bawah pengawasan dokter spesialis kandungan.
  10. Rumah Bersalin adalah sarana pelayanan kesehatan dengan izin sebagai rumah bersalin, dilengkapi pelayanan pemeriksaan kehamilan, persalinan serta pemeriksaan ibu dan anak yang berada di bawah pengawasan bidan senior.
  11. Poliklinik adalah sarana kesehatan yang dipakai untuk pelayanan berobat jalan, biasanya berada di bawah pengawasan dokter/tenaga medis.
  12. Puskesmas (Pusat Kesehatan Masyarakat) adalah unit pelaksana teknis dinas kesehatan kabupaten/ kota yang mempunyai fungsi utama sebagai penyelenggara
8. *Hospital is a place for health check, usually controlled/supervised by doctors/medical personnel to serve the ill patients to get outpatient or inpatient treatment services.*
  9. *Maternity Hospital is a specialized hospital for childbirth, has specialist inspection service to pregnancy, childbirth, hospitalization and outpatient for mothers and children that is under the supervision of an obstetrician.*
  10. *Maternity House is health care facility with a license as a maternity house, equipped with prenatal care, childbirth and examination of mothers and children which is under the supervision of a senior midwife.*
  11. *Polyclinic is a health facility in which to get outpatient services, usually under the control of doctor/ medical personnel.*
  12. *Public Health Center is technical implementation unit of regency health department that have the primary function as a first-level health care providers. The working area standard of public*

pelayanan kesehatan tingkat pertama. Wilayah kerja puskesmas maksimal adalah satu kecamatan dan untuk dapat menjangkau wilayah kerjanya, puskesmas mempunyai jaringan pelayanan yang meliputi unit Puskesmas Pembantu (Pustu), unit Puskesmas Keliling (Puskel), dan unit bidan desa/komunitas (Peraturan Menteri Kesehatan RI No. 75 Tahun 2014 Tentang Pusat Kesehatan Masyarakat).

13. Apotek adalah suatu tempat tertentu yang digunakan untuk melakukan pekerjaan kefarmasian, dan penyaluran/penjualan obat atau bahan farmasi dan perbekalan kesehatan lainnya kepada masyarakat yang dikelola oleh tenaga apoteker (Peraturan Menteri Kesehatan RI No. 1332 Tahun 2002 Tentang Perubahan Atas Peraturan Menteri Kesehatan RI No. 922/MENKES/PER/X/1993 Tentang Ketentuan dan Tata Cara Pemberian Izin Apotek).
14. Imunisasi adalah memasukkan kuman atau racun penyakit tertentu yang sudah dilemahkan (vaksin) ke dalam tubuh dengan cara disuntik atau diminum (diteteskan dalam mulut) dengan maksud agar terjadi kekebalan tubuh terhadap penyakit tersebut.
15. Keluhan kesehatan adalah keadaan seseorang yang mengalami gangguan kesehatan atau kejiwaan, baik karena

*health center is one district and to reach their working areas, public health centers have a service network covering subsidiary of public health center, mobile public health center units, and midwife units (Regulation of the Minister of Health of Indonesia Number 75 Year 2014 about Public Health Center).*

13. *Pharmacy is a specific place that is used for pharmaceutical jobs, and distribution/sale of drugs/ pharmaceuticals and other medical supplies to people that are administered by trained pharmacist (Regulation of the Minister of Health of Indonesia Number 1332 Year 2002 about the Changes of Regulation of the Minister of Health of Indonesia Number 922/MENKES/PER/X/1993 about Pro-vision and Procedures for Administration of Licensed Pharmacies).*
14. *Immunization is putting enervated microbe of a certain disease into human body by injection or drinking (dropping into mouth) to make the body immune to that disease.*
15. *Health complaint is a condition where a person has health or mental problems because of acute illness, chronically illness, accident,*

- penyakit akut, penyakit kronis, kecelakaan, kriminal, atau hal lain.
16. Mengobati sendiri adalah upaya oleh anggota rumah tangga/ keluarga dengan melakukan pengobatan sendiri tanpa datang ke tempat fasilitas kesehatan atau memanggil dokter/petugas kesehatan ke rumahnya (misal minum obat modern, jamu, kerokan, kompres, kop, pijat) agar sembuh atau menjadi lebih ringan keluhan kesehatannya.
  17. Angka penemuan kasus tuberkulosis adalah jumlah kasus baru tuberkulosis (TB) dan kasus TB yang didiagnosis kambuh yang diobati dalam program penanggulangan TB nasional dan dilaporkan kepada WHO, dibagi dengan perkiraan WHO terhadap jumlah kasus insiden tuberkulosis pada tahun yang sama, dinyatakan sebagai persentase.
  18. Angka keberhasilan pengobatan tuberkulosis smear positive/Basil Tahan Asam (BTA) positif adalah proporsi (dinyatakan sebagai persentase) kasus TB BTA positif yang terdaftar di bawah program pengendalian TB nasional pada tahun tertentu yang dinyatakan berhasil menyelesaikan pengobatan. Dengan atau tanpa bukti bakteriologi keberhasilan ("sembuh" dan "menyelesaikan pengobatan" masing-masing).
  19. Kasus kumulatif AIDS adalah kumulatif kasus AIDS sampai dengan referensi waktu tertentu.
- crimes, or others.*
16. *Self treatment is an effort of household members/family to have a health treatment by themselves without visiting health facilities or a doctor/health personnel (for instance, by taking modern medicine, herb medicine, chief with a coin, compress, cupping suction, massage) in order to recover from illness or reduce the health complaint.*
  17. *The case detection rate for all forms of tuberculosis is the number of new and replese tuberculosis cases diagnosed and treated in national tuberculosis control programmes and notified to WHO, divided by WHO's estimate of the number of incident tuberculosis cases for the same year, expressed as a percentage.*
  18. *The treatment success rate for new pulmonary smear-positive tuberculosis cases is the proportion (expressed as a percentage) of new smear-positive tuberculosis cases registered under a national tuberculosis control programme in a given year that succesfully completed treatment. With or without bacteriological evidence of succes ("cured" and "treatment completed" respectively).*
  19. *Cummulative AIDS case is cummmulative AIDS cases with reference to a particular time.*

20. BCG (*Bacillus Calmette Guerin*) merupakan vaksinasi untuk mencegah penyakit TBC, diberikan pada bayi baru lahir atau anak, dengan suntikan pada kulit pangkal lengan atas. Bekas suntikan kemudian akan membentuk tonjolan kecil jaringan parut pada kulit lengan atas. Suntikan BCG diberikan kepada anak sebanyak 1 kali.
21. DPT (*Difteri, Pertusis, Tetanus*) merupakan vaksin untuk mencegah penyakit Difteri, Pertusis, dan Tetanus yang diberikan pada bayi berumur 3 bulan ke atas, dengan suntikan pada paha, diulang 1 bulan dan 2 bulan kemudian, sehingga suntikan imunisasi DPT lengkap pada balita berjumlah 3 kali (kadang-kadang selang waktu antar suntikan bisa lebih dari 1 bulan).
22. Luas lantai adalah luas lantai yang ditempati dan digunakan untuk keperluan sehari-hari (sebatas atap).
23. Air leding adalah sumber air yang berasal dari air yang telah melalui proses penjernihan dan penyehatan sebelum dialirkan kepada konsumen melalui instalasi berupa saluran air. Sumber air ini biasanya diusahakan oleh PAM/PDAM/BPAM. Termasuk dalam hal ini air leding yang didapat secara eceran.
24. Sumur terlindung adalah air yang
20. BCG (*Bacillus Calmette Guerin*) is a vaccine to prevent TBC disease, given to newborns or children, by injection at the base of the skin of the upper arm. Injection site will form little bumps of scar tissue in the skin of the upper arm. BCG injections given to children 1 times.
21. DPT (*Diphtheria, Pertussis, Tetanus*) is a vaccine to prevent the diphtheria, pertussis, and tetanus disease, given to infants aged 3 months and above, with a shot in the thigh, repeated one month and two months later, so that the complete DPT immunization shots at toddler totaling 3 times (sometimes the time interval between injections can be more than 1 month).
22. Floor area is the total area which is occupied and utilized daily.
23. Pipe water is a water source that comes from water that has been through a process of purification and sanitation before distribute to consumers through an instalation of water lines. This water source is usually distributed by PAM/PDAM/BPAM. This include a pipe water that sold at retail.
24. Protected wells is water that comes

berasal dari dalam tanah yang digali dan lingkaran sumur tersebut dilindungi oleh tembok paling sedikit 0,8 meter di atas tanah dan 3 meter ke bawah tanah, serta ada lantai semen sejauh 1 meter dari lingkaran sumur.

*from the soil were excavated and the circumference of the well was protected by walls at least 0.8 meters above ground and 3 meters underground, and cement floor as far as 1 meter from the well circumference.*

25. Status penguasaan bangunan tempat tinggal milik sendiri adalah jika tempat tinggal tersebut pada waktu pencacahan betul-betul sudah milik kepala rumah tangga atau salah seorang anggota rumah tangga. Rumah yang dibeli secara angsuran melalui kredit bank atau rumah dengan status sewa beli dianggap rumah milik sendiri.
26. Peristiwa tindak pidana yang dilaporkan ialah setiap peristiwa yang diterima kepolisian dari laporan masyarakat, atau peristiwa dimana pelakunya tertangkap tangan oleh kepolisian.
27. Jumlah tindak pidana menggambarkan jumlah kasus tindak pidana yang terjadi pada kurun waktu tertentu
28. Resiko penduduk terjadi tindak pidana per 100.000 penduduk mengindikasikan peluang penduduk berisiko terkena tindak pidana. Biasanya dinyatakan dalam setiap 100.000 penduduk.
29. Selang waktu terjadi tindak pidana tahun  $t = (365 \times 24 \times 60 \times 60) / (\text{Jumlah tindak pidana}$
25. *Own ownership property status is a status of dwelling occupied belongs to the head of household or one of the household member. Houses bought through bank credit or houses with leasing status were also categorized as an own property.*
26. *Reported crime incidence includes all criminal cases reported and received by police office, and all crimes caught by police.*
27. *Crime total refers to the number of criminal cases occurring during a given period.*
28. *Crime rate = (Number of criminal cases year  $t$ ) / (Total population year  $t$ )  $\times 100.000$  Crime rate indicates the probability of population exposed to risk of crime, expressed in every 100,000 people. Crime total refers to the number of criminal cases occurring during a given period.*
29. *Crime clock = (365 x 24 x 60 x 60) / (Number of criminal cases year  $t$ )  $\times$  (second) Crime clock indicates*

tahun t )×(detik). Selang waktu terjadi tindak pidana tahun t mengindikasikan selang waktu terjadinya satu tindak kejahatan dengan kejahatan yang lain.

30. Persentase penyelesaian tindak pidana = (Jumlah tindak pidana @yang diselesaikan)/ (Jumlah peristiwa tindak pidana @yang dilaporkan)×100%. Persentase penyelesaian peristiwa tindak pidana menyatakan persentase penyelesaian tindak pidana oleh polisi. Suatu tindak pidana dinyatakan sebagai kasus yang selesai di tingkat kepolisian, apabila: 1. berkas perkaranya sudah siap untuk diserahkan atau telah diserahkan kepada kejaksaan; 2. dalam hal delik aduan, pengaduannya dicabut dalam tenggang waktu yang telah ditentukan menurut undang-undang; 3. telah diselesaikan oleh kepolisian berdasarkan azas plichtmatigheid (kewajiban berdasarkan kewenangan hukum); 4. kasus yang dimaksud tidak termasuk kompetensi kepolisian 5. tersangka meninggal dunia; 6. Kasus kadaluwarsa.
31. Bencana Alam adalah peristiwa atau serangkaian peristiwa yang mengancam dan mengganggu kehidupan / penghidupan masyarakat yang disebabkan oleh faktor alam antara lain berupa gempa bumi, tsunami, gunung meletus, banjir, kekeringan,

*the time interval of occurrence between one crime to another crime.*

30. *Crime clearance rate= (Number of cleared @criminal cases)/ (Number of reported @criminal cases)×100% Crime clearence rate refers to percentage of crime clearance by police. A criminal case is categorized as a cleared case by police, if: All documents are ready to submit or already submitted to justice court; In the case of attense that warrants complaint, the complaint was withdraw within a given period state in the law; The case was cleared by police based on the principle of plichmatigheid (obligation on the basis of law outhority); The case was not the responsibility of police office; The suspect died; The case was out of date.*
31. *Natural Disaster is an event or series of events that threaten and disrupt the lives and livelihoods caused by natural factors such as: earthquake, tsunami, volcanic eruption, flood, flash flood, drought, typhoon/ cyclone, and landslide so it can lead to result in loss of material and non-*



- angin topan, dan tanah longsor sehingga mengakibatkan kerugian materi maupun non-materi.
32. Korban meninggal adalah orang yang dilaporkan tewas atau meninggal dunia akibat bencana.
33. Korban hilang adalah orang yang dilaporkan hilang atau tidak ditemukan atau tidak diketahui keberadaannya setelah terjadi bencana.
34. Korban luka/sakit adalah orang yang mengalami luka-luka atau sakit, dalam keadaan luka ringan, luka sedang maupun luka parah/berat, baik yang berobat jalan maupun rawat inap.
35. Rusak Berat adalah kriteria kerusakan yang mengakibatkan bangunan roboh atau sebagian besar komponen struktur rusak.
36. Rusak sedang adalah kriteria kerusakan yang mengakibatkan sebagian kecil komponen struktur rusak, dan komponen penunjang rusak namun bangunan masih tetap berdiri.
37. Rusak ringan adalah kriteria kerusakan yang mengakibatkan sebagian komponen struktur retak (struktur masih bisa digunakan) dan bangunan masih tetap berdiri.
38. Untuk mengukur kemiskinan, BPS menggunakan konsep kemampuan memenuhi kebutuhan dasar (basic needs approach). Dengan pendekatan ini, kemiskinan dipandang
- material.*
32. *Fatality is a person reported killed or death in the wake of a disaster.*
33. *Missing person is a person reported missing or who cannot be located or who cannot be accounted for in the wake of a disaster.*
34. *Casualty is a person suffering injury or illness, in a state of light injury, moderate injury, or heavy injury, which in undergoing treatment as either an outpatient or inpatient.*
35. *Severely damaged is the criteria of damage that resulted most buildings collapsed or damaged its structural components.*
36. *Damaged is the criteria of damage that resulted defective fraction of structural components and supporting components damaged, but the building still stands.*
37. *Lightly damaged is the criteria of damage that resulted partially cracked structural components, but the structure still can be used and the building still stands.*
38. *To measure poverty, BPS-Statistics Indonesia has used the concept of basic needs approach. Therefore, poverty is viewed as economic inability to fulfill food and non-food basic needs which are measured*

sebagai ketidakmampuan dari sisi ekonomi untuk memenuhi kebutuhan dasar makanan dan bukan makanan yang diukur dari sisi pengeluaran. Metode yang digunakan adalah menghitung Garis Kemiskinan (GK), yang terdiri dari dua komponen yaitu Garis Kemiskinan Makanan (GKM) dan Garis Kemiskinan Non-Makanan (GKNM). Penghitungan Garis Kemiskinan dilakukan secara terpisah untuk daerah perkotaan dan perdesaan.

39. Penduduk miskin adalah penduduk yang memiliki rata-rata pengeluaran per kapita per bulan di bawah Garis Kemiskinan.
40. Garis Kemiskinan Makanan (GKM) merupakan nilai pengeluaran kebutuhan minimum makanan yang disetarakan dengan 2.100 kkalori per kapita per hari. Garis Kemiskinan Non-Makanan (GKNM) adalah kebutuhan minimum untuk perumahan, sandang, pendidikan, kesehatan, dan kebutuhan dasar lainnya.
41. Ukuran Kemiskinan. Head Count Index (HCI-P0) adalah persentase penduduk miskin yang berada di bawah Garis Kemiskinan (GK). Indeks Kedalaman Kemiskinan (Poverty Gap Index-P1) merupakan ukuran rata-rata kesenjangan pengeluaran masing-masing penduduk miskin terhadap garis kemiskinan. Semakin tinggi nilai indeks, semakin jauh rata-

by consumption/expenditure. The method used is calculating poverty line, which consists of two components that are Food Poverty Line (FPL) and Non-Food Poverty Line (NFPL). The poverty line was calculated separately for urban and rural areas.

39. A person whose expenditure per capita per month is below the poverty line is considered to be poor
40. The Food Poverty Line refers to the daily minimum requirement of 2,100 kcal per capita per day. The Non-Food Poverty Line refers to the minimum requirement for household necessities for clothing, education, health, and other basic individual needs.
41. Poverty Measures, a. Head Count Index (HCI-P0) simply measures the percentage of the population that is counted as poor, often denoted by P0. b. Poverty Gap Index-P1 measures the extent to which individuals fall below the poverty line (the poverty gaps) as a proportion of the poverty line. Higher value of the index shows that the gap between average expenditure of the poor and the

rata pengeluaran penduduk dari garis kemiskinan. Indeks Keparahan Kemiskinan (Poverty Severity Index-P2) memberikan gambaran mengenai penyebaran pengeluaran di antara penduduk miskin. Semakin tinggi nilai indeks, semakin tinggi ketimpangan pengeluaran di antara penduduk miskin. Foster-Greer-Thorbecke (1984) merumuskan suatu ukuran yang digunakan untuk mengukur tingkat kemiskinan sebagai berikut:  $P_a = 1/n \sum_{i=1}^q [(z - y_i)/z]^a$ , dimana:  $a=0, 1, 2$ ,  $z$ =Garis kemiskinan,  $y_i$ =Rata-rata pengeluaran perkapita sebulan penduduk yang berada di bawah garis kemiskinan ( $i=1,2,\dots,q$ ),  $y_i < z$ ,  $q$ =Banyaknya penduduk yang berada di bawah garis kemiskinan  $n$ =Jumlah penduduk. Jika  $a=0$ , diperoleh Head Count Index (P0), jika  $a=1$  diperoleh indeks kedalaman kemiskinan (Poverty Gap Index-P1) dan jika  $a=2$  disebut indeks keparahan kemiskinan (Poverty Severity Index-P2).

42. Indeks Pembangunan Manusia (IPM) menjelaskan bagaimana penduduk dapat mengakses hasil pembangunan dalam memperoleh pendapatan, kesehatan, pendidikan dan sebagainya. IPM diperkenalkan oleh UNDP pada tahun 1990 dan dipublikasikan secara berkala dalam laporan tahunan Human Development Report (HDR). IPM dibentuk oleh 3 (tiga) dimensi dasar: Umur panjang dan hidup sehat;

*poverty line is wider. c.*

*Poverty Severity Index-P2 describes inequality among the poor. This is simply a weighted sum of poverty gaps (as a proportion of the poverty line), where the weights are the proportionate poverty gaps themselves. Hence, by squaring the poverty gap index, the measure implicitly puts more weight on observations that fall well below the poverty line. Higher value of the index shows that inequality among the poor is higher. Foster-Greer-Thorbecke (1984) developed poverty measures that may be written as:  $P_a = 1/n \sum_{i=1}^q [(z - y_i)/z]^a$  where:  $a=0, 1, 2$   $z$ =the poverty line  $y_i$ =Average expenditure per capita per month of the poor ( $i=1,2,\dots,q$ ),  $y_i < z$   $q$ =the number of poor  $n$ =the total population if  $a=0$  is obtained Head Count Index (P0), if  $a=1$  is obtained Poverty Gap Index-P1, and if  $a=2$  is obtained Poverty Severity Index-P2*

42. *The Human Development Index (HDI) explains how people can access development results in obtaining income, health, education and so forth. HDI was introduced by United Nations Development Programme (UNDP) in 1990 and published periodically in the annual report of the Human Development Report. HDI was formed by three basic dimensions:*

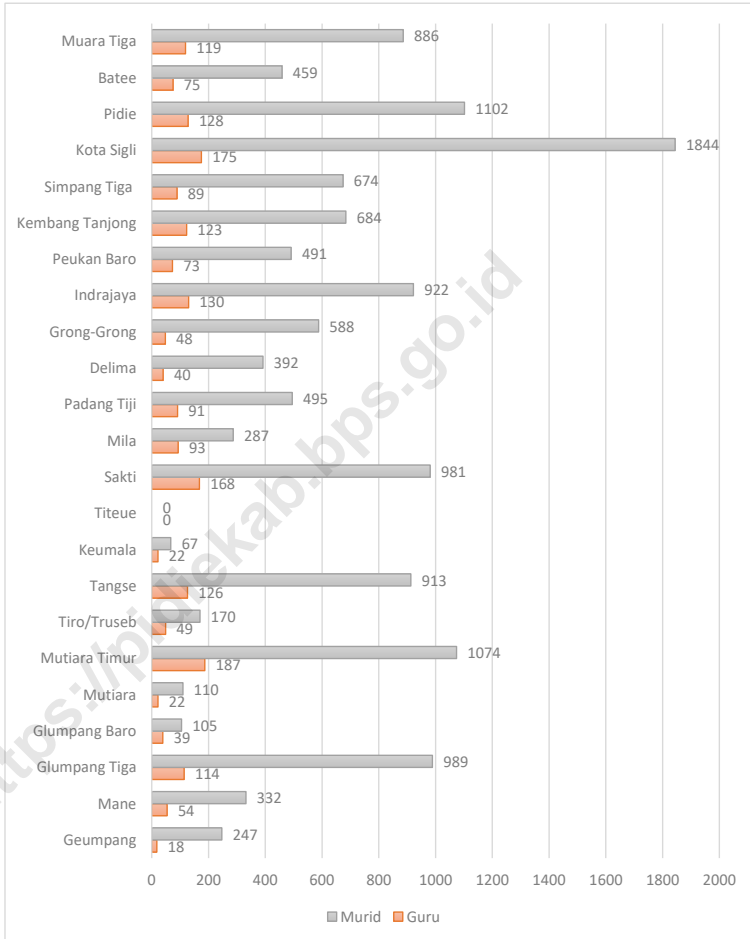
pengetahuan; dan standar hidup layak.

*a long and healthy life; knowledge; and a decent standard of living.*

<https://pidiekab.bps.go.id>

**Gambar 4.1**  
**Figures**

**Jumlah Guru, dan Murid Sekolah Menengah Pertama (SMP) Menurut Kecamatan, 2019/2020**  
**Number of Teachers, and Pupils in Junior High Schools by Subdistrict, 2019/2020**

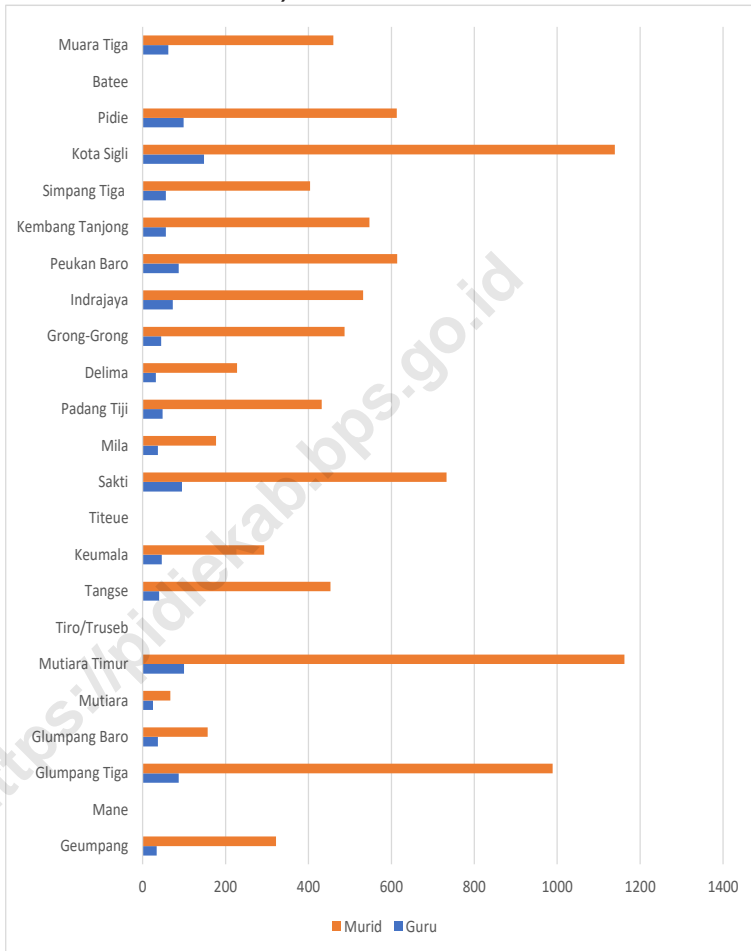


Catatan/Note: <sup>1</sup> Jumlah guru termasuk kepala sekolah dan guru/The total of teachers including headmaster and teacher

Sumber/Source: Kementerian Pendidikan dan Kebudayaan, Data Semester Ganji/Ministry of Educations and Culture, Odd Semester Data

**Gambar** 4.2  
**Figures**

**Jumlah Guru, dan Murid Sekolah Menengah Atas (SMA) Menurut Kecamatan, 2019/2020**  
**Number of Teachers, and Pupils in Senior High Schools by Subdistrict, 2019/2020**



Catatan/Note: <sup>1</sup> Jumlah guru termasuk kepala sekolah dan guru/The total of teachers including headmaster and teacher

Sumber/Source: Kementerian Pendidikan dan Kebudayaan, Data Semester Ganji/Ministry of Educations and Culture, Odd Semester Data

#### 4.1 PENDIDIKAN EDUCATION

**Tabel**  
**Table** 4.1.1

**Jumlah Sekolah, Guru, dan Murid Taman Kanak-Kanak (TK) di Bawah Kementerian Pendidikan dan Kebudayaan Menurut Kecamatan, 2018/2019 dan 2019/2020**  
**Number of Schools, Teachers, and Pupils in Kindergarten Under The Ministry of Education and Culture by Subdistrict, 2018/2019 and 2019/2020**

Kecamatan Subdistrict	Sekolah/Schools					
	Negeri Public		Swasta Private		Jumlah Total	
	2018/2019	2019/2020	2018/2019	2019/2020	2018/2019	2019/2020
(1)	(2)	(3)	(4)	(5)	(6)	(7)
Geumpang	1	1	2	4	3	5
Mane	1	1	3	5	4	6
Glumpang Tiga	1	1	8	15	9	16
Glumpang Baro	1	1	2	5	3	6
Mutiara	2	2	8	16	10	18
Mutiara Timur	3	3	7	14	10	17
Tiro/Truseb	2	1	3	10	5	11
Tangse	1	1	9	16	10	17
Keumala	1	1	1	5	2	6
Titeue	1	1	2	5	3	6
Sakti	3	3	3	6	6	9
Mila	1	1	2	4	3	5
Padang Tiji	2	2	6	12	8	14
Delima	1	1	3	5	4	6
Grong-Grong	1	1	1	2	2	3
Indrajaya	1	1	5	9	6	10
Peukan Baro	1	1	3	10	4	11
Kembang Tanjong	2	2	0	5	2	7
Simpang Tiga	3	3	2	5	5	8
Kota Sigli	0	0	11	28	11	28
Pidie	4	4	6	19	10	23
Batee	1	1	3	4	4	5
Muara Tiga	3	3	0	3	3	6
<b>Pidie</b>	<b>37</b>	<b>36</b>	<b>90</b>	<b>207</b>	<b>127</b>	<b>243</b>

Lanjutan Tabel/Continued Table 4.1.1

Kecamatan Subdistrict	Guru/Teachers					
	Negeri Public		Swasta Private		Jumlah Total	
	2018/2019	2019/2020	2018/2019	2019/2020	2018/2019	2019/2020
(1)	(2)	(3)	(4)	(5)	(6)	(7)
Geumpang	3	3	1	1	4	4
Mane	3	3	3	3	6	6
Glumpang Tiga	2	2	27	27	29	29
Glumpang Baro	6	6	5	5	11	11
Mutiara	7	7	52	52	59	59
Mutiara Timur	23	23	35	35	58	58
Tiro/Truseb	6	6	7	7	13	13
Tangse	2	2	13	13	15	15
Keumala	6	6	6	6	12	12
Titeue	7	7	7	7	14	14
Sakti	12	12	11	11	23	23
Mila	7	7	11	11	18	18
Padang Tiji	14	14	24	24	38	38
Delima	8	8	16	16	24	24
Grong-Grong	9	9	3	3	12	12
Indrajaya	4	4	21	21	25	25
Peukan Baro	5	5	11	11	16	16
Kembang Tanjong	9	9	-	-	9	9
Simpang Tiga	24	24	18	18	42	42
Kota Sigli	0	0	75	75	75	75
Pidie	22	22	20	20	42	42
Batee	7	7	8	8	15	15
Muara Tiga	20	20	2	2	22	22
<b>Pidie</b>	<b>206</b>	<b>206</b>	<b>376</b>	<b>376</b>	<b>582</b>	<b>582</b>



Lanjutan Tabel/*Continued Table 4.1.1*

Kecamatan Subdistrict	Murid/Students					
	Negeri Public		Swasta Private		Jumlah Total	
	2018/2019	2019/2020	2018/2019	2019/2020	2018/2019	2019/2020
(1)	(2)	(3)	(4)	(5)	(6)	(7)
Geumpang	72	56	19	41	91	97
Mane	23	37	48	78	71	115
Glumpang Tiga	17	31	227	432	244	463
Glumpang Baro	72	62	42	66	114	128
Mutiara	133	55	287	431	420	486
Mutiara Timur	153	153	287	287	440	440
Tiro/Truseb	56	56	89	89	145	145
Tangse	30	30	219	219	249	249
Keumala	112	112	61	61	173	173
Titeue	111	111	45	45	156	156
Sakti	142	142	78	78	220	220
Mila	45	45	83	83	128	128
Padang Tiji	95	95	213	213	308	308
Delima	53	53	114	114	167	167
Grong-Grong	65	65	22	22	87	87
Indrajaya	24	24	161	161	185	185
Peukan Baro	39	39	133	133	172	172
Kembang Tanjong	57	57	-	-	57	57
Simpang Tiga	255	255	51	51	306	306
Kota Sigli	0	0	880	880	880	880
Pidie	238	238	224	224	462	462
Batee	58	58	170	170	228	228
Muara Tiga	139	139	-	-	139	139
<b>Pidie</b>	<b>1 989</b>	<b>1 913</b>	<b>3 453</b>	<b>3 878</b>	<b>5 442</b>	<b>5 791</b>

Catatan/Note: <sup>1</sup> Jumlah guru termasuk kepala sekolah dan guru/The total of teachers including headmaster and teacher

Sumber/Source: Kementerian Pendidikan dan Kebudayaan, Data Semester Ganjil/Ministry of Educations and Culture, Odd Semester Data

**Tabel**  
**Table** 4.1.2

**Jumlah Sekolah, Guru, dan Murid Raudatul Athfal (RA)  
di Bawah Kementerian Agama Menurut Kecamatan,  
2018/2019 dan 2019/2020**  
*Number of Schools, Teachers, and Pupils in Raudatul Athfal  
(RA) Under The Ministry of Religious Affairs by Subdistrict,  
2018/2019 and 2019/2020*

Kecamatan Subdistrict	Sekolah Schools		Guru Teachers		Murid Pupils	
	2018/2019	2019/2020	2018/2019	2019/2020	2018/2019	2019/2020
(1)	(2)	(3)	(4)	(5)	(6)	(7)
Geumpang	2	2	9	9	50	42
Mane	-	-	-	-	-	-
Glumpang Tiga	2	2	20	20	221	227
Glumpang Baro	1	1	5	5	40	38
Mutiara	5	4	30	30	244	250
Mutiara Timur	3	3	14	17	119	123
Tiro/Truseb	-	-	-	-	-	-
Tangse	5	5	22	22	157	173
Keumala	1	1	7	7	22	27
Titeue	-	-	-	-	-	-
Sakti	2	2	15	15	120	139
Mila	-	-	-	-	-	-
Padang Tiji	2	2	14	14	167	183
Delima	1	1	20	20	122	129
Grong-Grong	1	1	8	8	57	60
Indrajaya	3	3	36	36	279	299
Peukan Baro	2	2	5	5	15	17
Kembang Tanjong	6	6	46	46	209	303
Simpang Tiga	1	1	11	11	45	42
Kota Sigli	-	-	-	-	-	-
Pidie	3	3	16	16	167	184
Batee	-	-	-	-	-	-
Muara Tiga	-	-	-	-	-	-
<b>Pidie</b>	<b>40</b>	<b>39</b>	<b>278</b>	<b>281</b>	<b>2 034</b>	<b>2 236</b>

Catatan/Note: ...

Sumber/Source: Kementerian Agama, Data Semester Ganjil/Ministry of Religious Affairs, Odd Semester Data

**Tabel**  
**Table** 4.1.3

**Jumlah Sekolah, Guru, dan Murid Sekolah Dasar (SD)  
di Bawah Kementerian Pendidikan dan Kebudayaan  
Menurut Kecamatan, 2018/2019 dan 2019/2020**  
*Number of Schools, Teachers, and Pupils in Primary Schools  
Under The Ministry of Education and Culture by Subdistrict,  
2018/2019 and 2019/2020*

Kecamatan Subdistrict	Sekolah/Schools					
	Negeri Public		Swasta Private		Jumlah Total	
	2018/2019	2019/2020	2018/2019	2019/2020	2018/2019	2019/2020
(1)	(2)	(3)	(4)	(5)	(6)	(7)
Geumpang	7	7	0	0	7	7
Mane	8	8	0	0	8	8
Glumpang Tiga	13	13	0	0	13	13
Glumpang Baro	5	5	0	0	5	5
Mutiara	13	13	2	2	15	15
Mutiara Timur	21	21	0	1	21	22
Tiro/Truseb	8	8	0	0	8	8
Tangse	22	22	0	0	22	22
Keumala	6	6	0	0	6	6
Titeue	5	5	0	0	5	5
Sakti	19	19	0	0	19	19
Mila	9	9	0	0	9	9
Padang Tiji	15	15	0	0	15	15
Delima	10	10	0	0	10	10
Grong-Grong	2	2	0	0	2	2
Indrajaya	15	15	0	0	15	15
Peukan Baro	12	12	1	1	13	13
Kembang Tanjong	15	15	0	0	15	15
Simpang Tiga	15	15	0	0	15	15
Kota Sigli	10	10	2	2	12	12
Pidie	19	19	1	1	20	20
Batee	11	11	0	0	11	11
Muara Tiga	12	12	0	0	12	12
<b>Pidie</b>	<b>272</b>	<b>272</b>	<b>6</b>	<b>7</b>	<b>278</b>	<b>279</b>

Lanjutan Tabel/Continued Table 4.1.3

Kecamatan Subdistrict	Guru/Teachers					
	Negeri Public		Swasta Private		Jumlah Total	
	2018/2019	2019/2020	2018/2019	2019/2020	2018/2019	2019/2020
(1)	(2)	(3)	(4)	(5)	(6)	(7)
Geumpang	68	63	0	0	68	63
Mane	79	80	0	0	79	80
Glumpang Tiga	270	258	0	0	270	258
Glumpang Baro	100	99	0	0	100	99
Mutiara	184	177	31	30	215	207
Mutiara Timur	313	307	0	3	313	310
Tiro/Truseb	124	120	0	0	124	120
Tangse	260	256	0	0	260	256
Keumala	96	90	0	0	96	90
Titeue	63	63	0	0	63	63
Sakti	257	233	0	0	257	233
Mila	113	107	0	0	113	107
Padang Tiji	232	199	0	0	232	199
Delima	134	127	0	0	134	127
Grong-Grong	36	32	0	0	36	32
Indrajaya	220	219	0	0	220	219
Peukan Baro	173	166	19	16	192	182
Kembang Tanjong	203	210	0	0	203	210
Simpang Tiga	248	235	0	0	248	235
Kota Sigli	183	172	39	32	222	204
Pidie	251	241	8	14	259	255
Batee	184	171	0	0	184	171
Muara Tiga	174	168	0	0	174	168
<b>Pidie</b>	<b>3 965</b>	<b>3 793</b>	<b>97</b>	<b>95</b>	<b>4 062</b>	<b>3 888</b>

Lanjutan Tabel/*Continued Table 4.1.3*

Kecamatan <i>Subdistrict</i>	Murid/ <i>Students</i>					
	Negeri <i>Public</i>		Swasta <i>Private</i>		Jumlah <i>Total</i>	
	2017/2018	2018/2019	2017/2018	2018/2019	2017/2018	2018/2019
(1)	(2)	(3)	(4)	(5)	(6)	(7)
Geumpang	668	614	0	0	668	614
Mane	1 058	969	0	0	1 058	969
Glumpang Tiga	1 380	1 347	0	0	1 380	1 347
Glumpang Baro	443	428	0	0	443	428
Mutiara	1 403	1 354	440	506	1 843	1 860
Mutiara Timur	2 709	2 522	0	52	2 709	2 574
Tiro/Truseb	840	843	0	0	840	843
Tangse	2 351	2 238	0	0	2 351	2 238
Keumala	1 022	1 021	0	0	1 022	1 021
Titeue	594	566	0	0	594	566
Sakti	1 775	1 738	0	0	1 775	1 738
Mila	818	798	0	0	818	798
Padang Tiji	1 671	1 630	0	0	1 671	1 630
Delima	1 141	1 141	0	0	1 141	1 141
Grong-Grong	485	488	0	0	485	488
Indrajaya	1 869	1 866	0	0	1 869	1 866
Peukan Baro	1 064	1 053	220	207	1 284	1 260
Kembang Tanjong	1 519	1 457	0	0	1 519	1 457
Simpang Tiga	1 756	1 760	0	0	1 756	1 760
Kota Sigli	2 396	2 207	574	592	2 970	2 799
Pidie	2 868	2 767	121	199	2 989	2 966
Batee	2 027	1 978	0	0	2 027	1 978
Muara Tiga	2 248	2 116	0	0	2 248	2 116
<b>Pidie</b>	<b>34 105</b>	<b>32 901</b>	<b>1 355</b>	<b>1 556</b>	<b>35 460</b>	<b>34 457</b>

Catatan/Note: <sup>1</sup> Jumlah guru termasuk kepala sekolah dan guru/*The total of teachers including headmaster and teacher*

Sumber/Source: Kementerian Pendidikan dan Kebudayaan, Data Semester Ganjil/*Ministry of Educations and Culture, Odd Semester Data*

**Tabel**  
**Table** 4.1.4

**Jumlah Sekolah, Guru, dan Murid Madrasah Ibtidaiyah (MI) di Bawah Kementerian Agama Menurut Kecamatan Menurut Kecamatan, 2018/2019 dan 2019/2020**  
**Number of Schools, Teachers, and Pupils in Madrasah Ibtidaiyah (MI) Under The Ministry of Religious Affairs by Subdistrict, 2018/2019 and 2019/2020**

Kecamatan Subdistrict	Sekolah/Schools					
	Negeri Public		Swasta Private		Jumlah Total	
	2018/2019	2019/2020	2018/2019	2019/2020	2018/2019	2019/2020
(1)	(2)	(3)	(4)	(5)	(6)	(7)
Geumpang	1	1	1	1	2	2
Mane	0	0	0	0	0	0
Glumpang Tiga	4	4	0	0	4	4
Glumpang Baro	3	3	0	0	3	3
Mutiara	2	2	0	0	2	2
Mutiara Timur	5	5	0	0	5	5
Tiro/Truseb	1	1	0	0	1	1
Tangse	3	3	3	3	6	6
Keumala	1	1	0	0	1	1
Titeue	1	1	0	0	1	1
Sakti	3	3	1	1	4	4
Mila	1	1	0	0	1	1
Padang Tiji	5	5	1	1	6	6
Delima	4	4	1	1	5	5
Grong-Grong	2	2	0	0	2	2
Indrajaya	2	2	0	0	2	2
Peukan Baro	3	3	0	0	3	3
Kembang Tanjong	4	4	0	0	4	4
Simpang Tiga	1	1	1	1	2	2
Kota Sigli	2	2	0	0	2	2
Pidie	2	2	0	0	2	2
Batee	2	2	0	0	2	2
Muara Tiga	1	1	0	0	1	1
<b>Pidie</b>	<b>53</b>	<b>53</b>	<b>8</b>	<b>8</b>	<b>61</b>	<b>61</b>

Lanjutan Tabel/Continued Table 4.1.4

Kecamatan Subdistrict	Guru/Teachers					
	Negeri Public		Swasta Private		Jumlah Total	
	2018/2019	2019/2020	2018/2019	2019/2020	2018/2019	2019/2020
(1)	(2)	(3)	(4)	(5)	(6)	(7)
Geumpang	12	9	7	6	19	15
Mane	0	0	0	0	0	0
Glumpang Tiga	60	67	0	0	60	67
Glumpang Baro	47	46	0	0	47	46
Mutiara	17	34	0	0	17	34
Mutiara Timur	100	100	0	0	100	100
Tiro/Truseb	15	15	0	0	15	15
Tangse	38	37	16	15	54	52
Keumala	11	10	0	0	11	10
Titeue	16	15	0	0	16	15
Sakti	46	46	8	8	54	54
Mila	12	10	0	0	12	10
Padang Tiji	60	53	7	9	67	62
Delima	56	60	1	4	57	64
Grong-Grong	33	34	0	0	33	34
Indrajaya	32	33	0	0	32	33
Peukan Baro	70	73	0	0	70	73
Kembang Tanjong	45	59	0	0	45	59
Simpang Tiga	20	19	5	6	25	25
Kota Sigli	60	56	0	0	60	56
Pidie	45	44	0	0	45	44
Batee	23	22	0	0	23	22
Muara Tiga	12	12	0	0	12	12
<b>Pidie</b>	<b>830</b>	<b>854</b>	<b>44</b>	<b>48</b>	<b>874</b>	<b>902</b>

Lanjutan Tabel/Continued Table 4.1.4

Kecamatan Subdistrict	Murid/Students					
	Negeri Public		Swasta Private		Jumlah Total	
	2018/2019	2019/2020	2018/2019	2019/2020	2018/2019	2019/2020
(1)	(2)	(3)	(4)	(5)	(6)	(7)
Geumpang	115	123	142	123	257	246
Mane	0	0	0	0	0	0
Glumpang Tiga	408	774	0	0	408	774
Glumpang Baro	538	522	0	0	538	522
Mutiara	215	410	0	0	215	410
Mutiara Timur	1 138	1 134	0	0	1138	1 134
Tiro/Truseb	162	176	0	0	162	176
Tangse	519	476	351	344	870	820
Keumala	167	169	0	0	167	169
Titeue	0	256	0	0	0	256
Sakti	543	536	169	156	712	692
Mila	187	192	0	0	187	192
Padang Tiji	702	679	364	387	1066	1 066
Delima	922	889	0	87	922	976
Grong-Grong	632	594	0	0	632	594
Indrajaya	379	369	0	0	379	369
Peukan Baro	911	883	0	0	911	883
Kembang Tanjong	664	801	0	0	664	801
Simpang Tiga	256	234	190	152	446	386
Kota Sigli	1 339	1 336	0	0	1339	1 336
Pidie	877	857	0	0	877	857
Batee	369	369	0	0	369	369
Muara Tiga	241	239	0	0	241	239
<b>Pidie</b>	<b>11 284</b>	<b>12 018</b>	<b>1 216</b>	<b>1 249</b>	<b>12 500</b>	<b>13 267</b>

Catatan/Note : ...

Sumber/Source : Kementerian Agama, Data Semester Ganjil/Ministry of Religious Affairs, Odd Semester Data



**Tabel**  
**Table** 4.1.5

**Jumlah Sekolah, Guru, dan Murid Sekolah Menengah Pertama (SMP) di Bawah Kementerian Pendidikan dan Kebudayaan Menurut Kecamatan, 2018/2019 dan 2019/2020**  
**Number of Schools, Teachers, and Pupils in Junior High Schools Under The Ministry of Education and Culture by Subdistrict, 2018/2019 and 2019/2020**

Kecamatan Subdistrict	Sekolah/Schools					
	Negeri Public		Swasta Private		Jumlah Total	
	2018/2019	2019/2020	2018/2019	2019/2020	2018/2019	2019/2020
(1)	(2)	(3)	(4)	(5)	(6)	(7)
Geumpang	1	1	0	0	1	1
Mane	3	3	0	0	3	3
Glumpang Tiga	2	2	3	3	5	5
Glumpang Baro	1	1	0	0	1	1
Mutiara	1	1	1	1	2	2
Mutiara Timur	4	4	0	0	4	4
Tiro/Truseb	2	2	0	0	2	2
Tangse	5	5	0	1	5	6
Keumala	1	1	0	0	1	1
Titeue	0	0	0	0	0	0
Sakti	4	4	0	0	4	4
Mila	2	2	0	0	2	2
Padang Tiji	3	3	0	1	3	4
Delima	1	1	0	0	1	1
Grong-Grong	1	1	0	0	1	1
Indrajaya	3	3	0	0	3	3
Peukan Baro	2	2	1	1	3	3
Kembang Tanjong	2	2	1	1	3	3
Simpang Tiga	2	2	0	0	2	2
Kota Sigli	4	4	2	2	6	6
Pidie	3	4	2	1	5	5
Batee	2	2	0	0	2	2
Muara Tiga	3	3	0	0	3	3
<b>Pidie</b>	<b>52</b>	<b>53</b>	<b>10</b>	<b>11</b>	<b>62</b>	<b>64</b>

Lanjutan Tabel/Continued Table 4.1.5

Kecamatan Subdistrict	Guru/Teachers					
	Negeri Public		Swasta Private		Jumlah Total	
	2018/2019	2019/2020	2018/2019	2019/2020	2018/2019	2019/2020
(1)	(2)	(3)	(4)	(5)	(6)	(7)
Geumpang	20	18	0	0	20	18
Mane	58	54	0	0	58	54
Glumpang Tiga	66	61	49	53	115	114
Glumpang Baro	33	39	0	0	33	39
Mutiara	14	12	7	10	21	22
Mutiara Timur	192	187	0	0	192	187
Tiro/Truseb	47	49	0	0	47	49
Tangse	120	126	0	0	120	126
Keumala	22	22	0	0	22	22
Titeue	0	0	0	0	0	0
Sakti	172	168	0	0	172	168
Mila	89	93	0	0	89	93
Padang Tiji	80	78	0	13	80	91
Delima	40	40	0	0	40	40
Grong-Grong	52	48	0	0	52	48
Indrajaya	133	130	0	0	133	130
Peukan Baro	63	59	13	14	76	73
Kembang Tanjong	111	112	8	11	119	123
Simpang Tiga	89	89	0	0	89	89
Kota Sigli	164	155	19	20	183	175
Pidie	94	114	27	14	121	128
Batee	71	75	0	0	71	75
Muara Tiga	114	119	0	0	114	119
<b>Pidie</b>	<b>1 844</b>	<b>1 848</b>	<b>123</b>	<b>135</b>	<b>1 967</b>	<b>1 983</b>

Lanjutan Tabel/*Continued Table 4.1.5*

Kecamatan <i>Subdistrict</i>	Murid/ <i>Students</i>					
	Negeri <i>Public</i>		Swasta <i>Private</i>		Jumlah <i>Total</i>	
	2018/2019	2019/2020	2018/2019	2019/2020	2018/2019	2019/2020
(1)	(2)	(3)	(4)	(5)	(6)	(7)
Geumpang	274	247	0	0	274	247
Mane	314	332	0	0	314	332
Glumpang Tiga	222	217	813	772	1035	989
Glumpang Baro	133	105	0	0	133	105
Mutiara	58	59	44	51	102	110
Mutiara Timur	1 115	1 074	0	0	1 115	1 074
Tiro/Truseb	180	170	0	0	180	170
Tangse	891	913	0	0	891	913
Keumala	80	67	0	0	80	67
Titeue	0	0	0	0	0	0
Sakti	1 025	981	0	0	1 025	981
Mila	356	287	0	0	356	287
Padang Tiji	514	495	0	0	514	495
Delima	358	392	0	0	358	392
Grong-Grong	610	588	0	0	610	588
Indrajaya	912	922	0	0	912	922
Peukan Baro	390	384	108	107	498	491
Kembang Tanjong	555	577	69	107	624	684
Simpang Tiga	672	674	0	0	672	674
Kota Sigli	1 519	1 485	312	359	1 831	1 844
Pidie	935	846	51	256	986	1 102
Batee	476	459	0	0	476	459
Muara Tiga	856	886	0	0	856	886
<b>Pidie</b>	<b>12 445</b>	<b>12 160</b>	<b>1 397</b>	<b>1 652</b>	<b>13 842</b>	<b>13 812</b>

Catatan/*Note*: <sup>1</sup> Jumlah guru termasuk kepala sekolah dan guru/*The total of teachers including headmaster and teacher*

Sumber/*Source*: Kementerian Pendidikan dan Kebudayaan, Data Semester Ganjil/*Ministry of Educations and Culture, Odd Semester Data*

**Tabel**  
**Table** 4.1.6

**Jumlah Sekolah, Guru, dan Murid Madrasah Tsanawiyah (MTs) di Bawah Kementerian Agama Menurut Kecamatan, 2018/2019 dan 2019/2020**  
**Number of Schools, Teachers, and Pupils in Madrasah Tsanawiyah (MTs) Under The Ministry of Religious Affairs by Subdistrict, 2018/2019 and 2019/2020**

Kecamatan Subdistrict	Sekolah/Schools					
	Negeri Public		Swasta Private		Jumlah Total	
	2018/2019	2019/2020	2018/2019	2019/2020	2018/2019	2019/2020
(1)	(2)	(3)	(4)	(5)	(6)	(7)
Geumpang	1	1	0	0	1	1
Mane	0	0	0	0	0	0
Glumpang Tiga	1	1	4	4	5	5
Glumpang Baro	1	1	0	0	1	1
Mutiara	0	0	0	0	0	0
Mutiara Timur	1	1	2	2	3	3
Tiro/Truseb	0	0	1	1	1	1
Tangse	1	1	3	3	4	4
Keumala	0	0	1	1	1	1
Titeue	0	0	0	0	0	0
Sakti	1	1	0	0	1	1
Mila	0	0	0	0	0	0
Padang Tiji	1	1	2	2	3	3
Delima	2	2	1	1	3	3
Grong-Grong	1	1	0	0	1	1
Indrajaya	0	0	2	2	2	2
Peukan Baro	0	0	4	4	4	4
Kembang Tanjong	1	1	0	0	1	1
Simpang Tiga	0	0	1	1	1	1
Kota Sigli	1	1	0	0	1	1
Pidie	0	0	2	2	2	2
Batee	1	1	0	0	1	1
Muara Tiga	0	0	1	1	1	1
<b>Pidie</b>	<b>13</b>	<b>13</b>	<b>24</b>	<b>24</b>	<b>37</b>	<b>37</b>

Lanjutan Tabel/Continued Table 4.1.6

Kecamatan Subdistrict	Guru/Teachers					
	Negeri Public		Swasta Private		Jumlah Total	
	2018/2019	2019/2020	2018/2019	2019/2020	2018/2019	2019/2020
(1)	(2)	(3)	(4)	(5)	(6)	(7)
Geumpang	7	7	0	0	7	7
Mane	0	0	0	0	0	0
Glumpang Tiga	34	34	8	7	42	41
Glumpang Baro	20	21	0	0	20	21
Mutiara	0	0	0	0	0	0
Mutiara Timur	65	47	5	7	70	54
Tiro/Truseb	0	0	5	5	5	5
Tangse	17	16	2	2	19	18
Keumala	0	0	5	5	5	5
Titeue	0	0	0	0	0	0
Sakti	31	30	0	0	31	30
Mila	0	0	0	0	0	0
Padang Tiji	23	22	4	4	27	26
Delima	27	28	1	0	28	28
Grong-Grong	23	21	0	0	23	21
Indrajaya	0	0	2	2	2	2
Peukan Baro	0	0	21	21	21	21
Kembang Tanjong	35	34	2	2	37	36
Simpang Tiga	0	0	3	3	3	3
Kota Sigli	70	44	0	0	70	44
Pidie	0	0	1	1	1	1
Batee	11	11	0	0	11	11
Muara Tiga	0	0	2	2	2	2
<b>Pidie</b>	<b>363</b>	<b>315</b>	<b>61</b>	<b>61</b>	<b>424</b>	<b>376</b>

Lanjutan Tabel/Continued Table 4.1.6

Kecamatan Subdistrict	Murid/Students					
	Negeri Public		Swasta Private		Jumlah Total	
	2018/2019	2019/2020	2018/2019	2019/2020	2018/2019	2019/2020
(1)	(2)	(3)	(4)	(5)	(6)	(7)
Geumpang	262	251	0	0	262	251
Mane	0	0	0	0	0	0
Glumpang Tiga	361	356	114	98	475	454
Glumpang Baro	140	114	0	0	140	114
Mutiara	0	0	48	74	48	74
Mutiara Timur	824	908	276	293	1100	1201
Tiro/Truseb	0	0	232	211	232	211
Tangse	324	295	298	285	622	580
Keumala	0	0	190	170	190	170
Titeue	0	0	0	0	0	0
Sakti	681	704	0	0	681	704
Mila	0	0	0	0	0	0
Padang Tiji	481	476	177	400	658	876
Delima	435	416	88	88	523	504
Grong-Grong	279	280	0	0	279	280
Indrajaya	0	0	81	81	81	81
Peukan Baro	0	0	389	356	389	356
Kembang Tanjong	453	462	104	93	557	555
Simpang Tiga	0	0	112	76	112	76
Kota Sigli	1176	1120	0	0	1176	1120
Pidie	0	0	319	377	319	377
Batee	231	280	0	0	231	280
Muara Tiga	0	0	117	102	117	102
<b>Pidie</b>	<b>5 647</b>	<b>5662</b>	<b>2 545</b>	<b>2704</b>	<b>8 192</b>	<b>8366</b>

Catatan/Note: ...

Sumber/Source: Kementerian Agama, Data Semester Ganjil/Ministry of Religious Affairs, Odd Semester Data

**Tabel**  
**Table 4.1.7**

**Jumlah Sekolah, Guru, dan Murid Sekolah Menengah Atas (SMA) di Bawah Kementerian Pendidikan dan Kebudayaan Menurut Kecamatan, 2018/2019 dan 2019/2020**  
*Number of Schools, Teachers, and Pupils in Senior High Schools Under The Ministry of Education and Culture by Subdistrict, 2018/2019 and 2019/2020*

Kecamatan Subdistrict	Sekolah/Schools					
	Negeri Public		Swasta Private		Jumlah Total	
	2018/2019	2019/2020	2018/2019	2019/2020	2018/2019	2019/2020
(1)	(2)	(3)	(4)	(5)	(6)	(7)
Geumpang	1	1	0	0	1	1
Mane	0	0	0	0	0	0
Glumpang Tiga	1	1	1	1	2	2
Glumpang Baro	1	1	0	0	1	1
Mutiara	0	0	1	2	1	2
Mutiara Timur	2	2	0	0	2	2
Tiro/Truseb	0	0	0	0	0	0
Tangse	1	1	0	0	1	1
Keumala	1	1	0	0	1	1
Titeue	0	0	0	0	0	0
Sakti	1	1	0	0	1	1
Mila	1	1	0	0	1	1
Padang Tiji	1	1	0	0	1	1
Delima	1	1	0	0	1	1
Grong-Grong	1	1	0	0	1	1
Indrajaya	2	2	0	0	2	2
Peukan Baro	1	1	1	1	2	2
Kembang Tanjong	1	1	0	0	1	1
Simpang Tiga	1	1	0	0	1	1
Kota Sigli	2	2	1	2	3	4
Pidie	4	4	0	0	4	4
Batee	0	0	0	0	0	0
Muara Tiga	1	1	0	0	1	1
<b>Pidie</b>	<b>24</b>	<b>24</b>	<b>4</b>	<b>6</b>	<b>28</b>	<b>30</b>

Lanjutan Tabel/Continued Table 4.1.7

Kecamatan Subdistrict	Guru/Teachers					
	Negeri Public		Swasta Private		Jumlah Total	
	2018/2019	2019/2020	2018/2019	2019/2020	2018/2019	2019/2020
(1)	(2)	(3)	(4)	(5)	(6)	(7)
Geumpang	33	34	0	0	33	34
Mane	0	0	0	0	0	0
Glumpang Tiga	52	51	40	36	92	87
Glumpang Baro	41	37	0	0	41	37
Mutiara	0	0	11	25	11	25
Mutiara Timur	98	100	0	0	98	100
Tiro/Truseb	0	0	0	0	0	0
Tangse	36	40	0	0	36	40
Keumala	41	46	0	0	41	46
Titeue	0	0	0	0	0	0
Sakti	100	95	0	0	100	95
Mila	36	37	0	0	36	37
Padang Tiji	49	48	0	0	49	48
Delima	31	32	0	0	31	32
Grong-Grong	47	45	0	0	47	45
Indrajaya	81	73	0	0	81	73
Peukan Baro	78	73	15	14	93	87
Kembang Tanjong	59	56	0	0	59	56
Simpang Tiga	58	56	0	0	58	56
Kota Sigli	145	132	9	16	154	148
Pidie	107	99	0	0	107	99
Batee	0	0	0	0	0	0
Muara Tiga	64	62	0	0	64	62
<b>Pidie</b>	<b>1 156</b>	<b>1 116</b>	<b>75</b>	<b>91</b>	<b>1 231</b>	<b>1 207</b>



Lanjutan Tabel/*Continued Table 4.1.7*

Kecamatan <i>Subdistrict</i>	Murid/ <i>Students</i>					
	Negeri <i>Public</i>		Swasta <i>Private</i>		Jumlah <i>Total</i>	
	2018/2019	2019/2020	2018/2019	2019/2020	2018/2019	2019/2020
(1)	(2)	(3)	(4)	(5)	(6)	(7)
Geumpang	346	322	0	0	346	322
Mane	0	0	0	0	0	0
Glumpang Tiga	290	284	602	705	892	989
Glumpang Baro	165	157	0	0	165	157
Mutiara	0	0	20	67	20	67
Mutiara Timur	1 135	1 162	0	0	1 135	1 162
Tiro/Truseb	0	0	0	0	0	0
Tangse	429	453	0	0	429	453
Keumala	241	293	0	0	241	293
Titeue	0	0	0	0	0	0
Sakti	799	733	0	0	799	733
Mila	173	177	0	0	173	177
Padang Tiji	437	432	0	0	437	432
Delima	212	228	0	0	212	228
Grong-Grong	508	487	0	0	508	487
Indrajaya	522	532	0	0	522	532
Peukan Baro	491	443	184	171	675	614
Kembang Tanjong	614	547	0	0	614	547
Simpang Tiga	398	404	0	0	398	404
Kota Sigli	1 304	1 065	20	74	1 324	1 139
Pidie	659	613	0	0	659	613
Batee	0	0	0	0	0	0
Muara Tiga	471	460	0	0	471	460
<b>Pidie</b>	<b>9 194</b>	<b>8 792</b>	<b>826</b>	<b>1 017</b>	<b>10 020</b>	<b>9 809</b>

Catatan/*Note*: <sup>1</sup> Jumlah guru termasuk kepala sekolah dan guru/*The total of teachers including headmaster and teacher*

Sumber/*Source*: Kementerian Pendidikan dan Kebudayaan, Data Semester Ganjil/*Ministry of Educations and Culture, Odd Semester Data*

**Tabel 4.1.8** Jumlah Sekolah, Guru, dan Murid Sekolah Menengah Kejuruan (SMK) di Bawah Kementerian Pendidikan dan Kebudayaan Menurut Kecamatan, 2018/2019 dan 2019/2020  
**Number of Schools, Teachers, and Pupils in Vocational High Schools Under The Ministry of Education and Culture by Subdistrict, 2018/2019 and 2019/2020**

Kecamatan Subdistrict	Sekolah/Schools					
	Negeri Public		Swasta Private		Jumlah Total	
	2018/2019	2019/2020	2018/2019	2019/2020	2018/2019	2019/2020
(1)	(2)	(3)	(4)	(5)	(6)	(7)
Geumpang	0	1	0	0	0	1
Mane	1	0	0	0	1	0
Glumpang Tiga	0	1	0	1	0	2
Glumpang Baro	1	1	0	0	1	1
Mutiara	0	0	1	2	1	2
Mutiara Timur	0	2	1	0	1	2
Tiro/Truseb	0	0	1	0	1	0
Tangse	1	1	0	0	1	1
Keumala	0	1	0	0	0	1
Titeue	0	0	0	0	0	0
Sakti	0	1	1	0	1	1
Mila	0	1	0	0	0	1
Padang Tiji	0	1	0	0	0	1
Delima	0	1	0	0	0	1
Grong-Grong	0	1	0	0	0	1
Indrajaya	0	2	0	0	0	2
Peukan Baro	0	1	0	1	0	2
Kembang Tanjong	0	1	0	0	0	1
Simpang Tiga	0	1	0	0	0	1
Kota Sigli	3	2	0	2	3	4
Pidie	0	4	3	0	3	4
Batee	1	0	0	0	1	0
Muara Tiga	0	1	0	0	0	1
<b>Pidie</b>	<b>7</b>	<b>24</b>	<b>7</b>	<b>6</b>	<b>14</b>	<b>30</b>

Lanjutan Tabel/*Continued Table* 4.1.8

Kecamatan <i>Subdistrict</i>	Guru/Teachers					
	Negeri <i>Public</i>		Swasta <i>Private</i>		Jumlah <i>Total</i>	
	2018/2019	2019/2020	2018/2019	2019/2020	2018/2019	2019/2020
(1)	(2)	(3)	(4)	(5)	(6)	(7)
Geumpang	0	34	0	0	0	34
Mane	18	0	0	0	18	0
Glumpang Tiga	0	51	0	36	0	87
Glumpang Baro	17	37	0	0	17	37
Mutiara	0	0	45	25	45	25
Mutiara Timur	0	100	12	0	12	100
Tiro/Truseb	0	0	9	0	9	0
Tangse	22	40	0	0	22	40
Keumala	0	46	0	0	0	46
Titeue	0	0	0	0	0	0
Sakti	0	95	18	0	18	95
Mila	0	37	0	0	0	37
Padang Tiji	0	48	0	0	0	48
Delima	0	32	0	0	0	32
Grong-Grong	0	45	0	0	0	45
Indrajaya	0	73	0	0	0	73
Peukan Baro	0	73	0	14	0	87
Kembang Tanjong	0	56	0	0	0	56
Simpang Tiga	0	56	0	0	0	56
Kota Sigli	203	132	0	16	203	148
Pidie	0	99	51	0	51	99
Batee	14	0	0	0	14	0
Muara Tiga	0	62	0	0	0	62
<b>Pidie</b>	<b>274</b>	<b>1 116</b>	<b>135</b>	<b>91</b>	<b>409</b>	<b>1 207</b>

Lanjutan Tabel/Continued Table 4.1.8

Kecamatan Subdistrict	Murid/Students					
	Negeri Public		Swasta Private		Jumlah Total	
	2018/2019	2019/2020	2018/2019	2019/2020	2018/2019	2019/2020
(1)	(2)	(3)	(4)	(5)	(6)	(7)
Geumpang	0	322	0	0	0	322
Mane	31	0	0	0	31	0
Glumpang Tiga	0	284	0	705	0	989
Glumpang Baro	48	157	0	0	48	157
Mutiara	0	0	360	67	360	67
Mutiara Timur	0	1 162	41	0	41	1 162
Tiro/Truseb	0	0	24	0	24	0
Tangse	35	453	0	0	35	453
Keumala	0	293	0	0	0	293
Titeue	0	0	0	0	0	0
Sakti	0	733	84	0	84	733
Mila	0	177	0	0	0	177
Padang Tiji	0	432	0	0	0	432
Delima	0	228	0	0	0	228
Grong-Grong	0	487	0	0	0	487
Indrajaya	0	532	0	0	0	532
Peukan Baro	0	443	0	171	0	614
Kembang Tanjong	0	547	0	0	0	547
Simpang Tiga	0	404	0	0	0	404
Kota Sigli	2 195	1 065	0	74	2 195	1 139
Pidie	0	613	308	0	308	613
Batee	166	0	0	0	166	0
Muara Tiga	0	460	0	0	0	460
<b>Pidie</b>	<b>2 475</b>	<b>8 792</b>	<b>817</b>	<b>1 017</b>	<b>3 292</b>	<b>9 809</b>

Catatan/Note: <sup>1</sup> Guru yang mengajar di 2 sekolah atau lebih dihitung di masing-masing sekolah/The teacher who taught in two schools or more counted in every school

<sup>2</sup> Jumlah guru termasuk kepala sekolah dan guru/The total of teachers including headmaster and teacher

Sumber/Source: Kementerian Pendidikan dan Kebudayaan, Data Semester Ganjil/Ministry of Educations and Culture, Odd Semester Data

**Tabel**  
**Table** 4.1.9

**Jumlah Sekolah, Guru, dan Murid Madrasah Aliyah (MA) di Bawah Kementerian Agama Menurut Kecamatan, 2018/2019 dan 2019/2020**  
*Number of Schools, Teachers, and Pupils in Madrasah Aliyah (MA) Under the Ministry of Religious Affairs by Subdistrict, 2018/2019 and 2019/2020*

Kecamatan Subdistrict	Sekolah/Schools					
	Negeri Public		Swasta Private		Jumlah Total	
	2018/2019	2019/2020	2018/2019	2019/2020	2018/2019	2019/2020
(1)	(2)	(3)	(4)	(5)	(6)	(7)
Geumpang	0	0	1	1	1	1
Mane	0	0	0	0	0	0
Glumpang Tiga	0	0	2	2	2	2
Glumpang Baro	0	0	0	0	0	0
Mutiara	0	0	0	0	0	0
Mutiara Timur	1	1	1	1	2	2
Tiro/Truseb	0	0	0	0	0	0
Tangse	1	1	2	2	3	3
Keumala	0	0	0	0	0	0
Titeue	0	0	0	0	0	0
Sakti	1	1	0	0	1	1
Mila	0	0	0	0	0	0
Padang Tiji	1	1	1	1	2	2
Delima	1	1	2	2	3	3
Grong-Grong	0	0	0	0	0	0
Indrajaya	0	0	0	0	0	0
Peukan Baro	0	0	2	2	2	2
Kembang Tanjong	1	1	0	0	1	1
Simpang Tiga	0	0	1	1	1	1
Kota Sigli	0	0	0	0	0	0
Pidie	1	1	1	1	2	2
Batee	1	1	0	0	1	1
Muara Tiga	0	0	1	1	1	1
<b>Pidie</b>	<b>8</b>	<b>8</b>	<b>14</b>	<b>14</b>	<b>22</b>	<b>22</b>

Lanjutan Tabel/Continued Table 4.1.9

Kecamatan Subdistrict	Guru/Teachers					
	Negeri Public		Swasta Private		Jumlah Total	
	2018/2019	2019/2020	2018/2019	2019/2020	2018/2019	2019/2020
(1)	(2)	(3)	(4)	(5)	(6)	(7)
Geumpang	0	0	1	1	1	1
Mane	0	0	0	0	0	0
Glumpang Tiga	0	0	12	12	12	12
Glumpang Baro	0	0	0	0	0	0
Mutiara	0	0	0	0	0	0
Mutiara Timur	50	35	4	4	54	39
Tiro/Truseb	0	0	0	0	0	0
Tangse	11	11	0	0	11	11
Keumala	0	0	0	0	0	0
Titeue	0	0	0	0	0	0
Sakti	24	23	0	0	24	23
Mila	0	0	0	0	0	0
Padang Tiji	16	16	0	0	16	16
Delima	17	17	3	0	20	17
Grong-Grong	0	0	0	0	0	0
Indrajaya	0	0	0	0	0	0
Peukan Baro	0	0	6	0	6	0
Kembang Tanjong	15	15	0	0	15	15
Simpang Tiga	0	0	3	3	3	3
Kota Sigli	60	50	0	0	60	50
Pidie	0	0	0	0	0	0
Batee	4	4	0	0	4	4
Muara Tiga	0	0	1	0	1	0
<b>Pidie</b>	<b>197</b>	<b>171</b>	<b>30</b>	<b>20</b>	<b>227</b>	<b>191</b>

Lanjutan Tabel/Continued Table 4.1.9

Kecamatan Subdistrict	Murid/Students					
	Negeri Public		Swasta Private		Jumlah Total	
	2018/2019	2019/2020	2018/2019	2019/2020	2018/2019	2019/2020
(1)	(2)	(3)	(4)	(5)	(6)	(7)
Geumpang	0	0	99	92	99	92
Mane	0	0	0	0	0	0
Glumpang Tiga	0	0	280	260	280	260
Glumpang Baro	0	0	0	0	0	0
Mutiara	0	0	0	0	0	0
Mutiara Timur	450	462	187	196	637	658
Tiro/Truseb	0	0	0	0	0	0
Tangse	411	420	278	247	689	667
Keumala	0	0	0	0	0	0
Titeue	0	0	0	0	0	0
Sakti	363	305	0	0	363	305
Mila	0	0	0	0	0	0
Padang Tiji	354	350	91	98	445	448
Delima	260	243	58	58	318	301
Grong-Grong	0	0	0	0	0	0
Indrajaya	0	0	0	0	0	0
Peukan Baro	0	0	104	92	104	92
Kembang Tanjong	204	207	0	0	204	207
Simpang Tiga	0	0	59	52	59	52
Kota Sigli	898	898	0	0	898	898
Pidie	0	0	42	42	42	42
Batee	125	113	0	0	125	113
Muara Tiga	0	0	122	106	122	106
<b>Pidie</b>	<b>3 065</b>	<b>2 998</b>	<b>1 320</b>	<b>1 243</b>	<b>4 385</b>	<b>42 41</b>

Catatan/Note: ...

Sumber/Source: Kementerian Agama, Data Semester Ganjil/Ministry of Religious Affairs, Odd Semester Data

**Tabel 4.1.10** Jumlah Desa<sup>1</sup>/Kelurahan yang Memiliki Fasilitas Sekolah Menurut Kecamatan dan Tingkat Pendidikan, 2011-2018  
**Number of Villages<sup>1</sup> Having Educational Facilities by Subdistrict and Educational Level, 2011– 2018**

Kecamatan Subdistrict	SD Primary School		
	2011	2014	2018
(1)	(2)	(3)	(4)
Geumpang	6	6	6
Mane	4	4	4
Glumpang Tiga	12	12	12
Glumpang Baru	7	7	5
Mutiara	15	15	15
Mutiara Timur	24	21	24
Tiro/Truseb	8	8	9
Tangse	24	24	23
Keumala	7	8	7
Titeue	5	5	5
Sakti	19	20	20
Mila	9	10	9
Padang Tiji	18	19	17
Delima	12	12	13
Grong-Grong	3	3	4
Indrajaya	14	14	15
Peukan Baru	15	15	15
Kembang Tanjong	19	20	20
Simpang Tiga	17	17	17
Kota Sigli	9	9	9
Pidie	20	23	22
Batee	12	12	12
Muara Tiga	12	12	12
<b>Pidie</b>	<b>291</b>	<b>296</b>	<b>295</b>



Lanjutan Tabel/*Continued Table* 4.1.10

Kecamatan Subdistrict	SMP Junior High School		
	2011	2014	2018
(1)	(5)	(6)	(7)
Geumpang	1	1	1
Mane	2	2	2
Glumpang Tiga	3	4	5
Glumpang Baro	2	2	2
Mutiara	2	2	3
Mutiara Timur	3	6	5
Tiro/Truseb	3	3	2
Tangse	5	9	8
Keumala	1	1	1
Titeue	1	1	1
Sakti	3	5	3
Mila	2	2	2
Padang Tiji	3	4	5
Delima	3	4	4
Grong-Grong	2	2	2
Indrajaya	4	4	5
Peukan Baro	5	7	7
Kembang Tanjong	2	2	4
Simpang Tiga	3	3	3
Kota Sigli	3	3	4
Pidie	3	3	6
Batee	3	3	3
Muara Tiga	4	4	4
<b>Pidie</b>	<b>63</b>	<b>77</b>	<b>82</b>

Lanjutan Tabel/*Continued Table* 4.1.10

Kecamatan Subdistrict	SMA Senior High School		
	2011	2014	2018
(1)	(8)	(9)	(10)
Geumpang	1	1	1
Mane	0	0	0
Glumpang Tiga	2	2	2
Glumpang Baro	1	1	1
Mutiara	1	1	1
Mutiara Timur	2	2	2
Tiro/Truseb	0	0	0
Tangse	1	1	2
Keumala	1	1	1
Titeue	0	0	0
Sakti	2	2	2
Mila	1	1	1
Padang Tiji	2	2	2
Delima	2	2	4
Grong-Grong	1	1	1
Indrajaya	2	2	2
Peukan Baro	2	3	3
Kembang Tanjong	2	2	2
Simpang Tiga	1	2	2
Kota Sigli	2	1	1
Pidie	3	4	6
Batee	1	1	1
Muara Tiga	1	1	2
<b>Pidie</b>	<b>31</b>	<b>33</b>	<b>39</b>

Lanjutan Tabel/*Continued Table* 4.1.10

Kecamatan <i>Subdistrict</i>	SMK <i>Vocational School</i>		
	2011	2014	2018
(1)	(11)	(12)	(13)
Geumpang	0	0	0
Mane	0	1	2
Glumpang Tiga	0	0	0
Glumpang Baro	0	0	1
Mutiara	1	1	1
Mutiara Timur	1	1	1
Tiro/Truseb	0	1	0
Tangse	1	1	1
Keumala	0	0	0
Titeue	0	0	0
Sakti	0	0	1
Mila	0	0	0
Padang Tiji	0	0	0
Delima	0	0	0
Grong-Grong	0	0	0
Indrajaya	0	0	0
Peukan Baro	0	0	0
Kembang Tanjong	0	0	0
Simpang Tiga	0	0	0
Kota Sigli	2	1	2
Pidie	2	2	2
Batee	0	0	1
Muara Tiga	0	0	0
<b>Pidie</b>	<b>7</b>	<b>8</b>	<b>12</b>

Lanjutan Tabel/Continued Table 4.1.10

Kecamatan Subdistrict	Perguruan Tinggi University		
	2011	2014	2018
(1)	(14)	(15)	(16)
Geumpang	0	0	0
Mane	0	0	0
Glumpang Tiga	2	0	1
Glumpang Baro	0	0	0
Mutiara	0	0	0
Mutiara Timur	0	2	0
Tiro/Truseb	0	0	0
Tangse	1	0	0
Keumala	0	0	0
Titeue	1	0	0
Sakti	0	0	0
Mila	0	0	0
Padang Tiji	0	0	0
Delima	0	0	0
Grong-Grong	0	0	0
Indrajaya	2	1	0
Peukan Baro	0	0	0
Kembang Tanjong	0	0	0
Simpang Tiga	0	0	0
Kota Sigli	4	0	0
Pidie	1	2	3
Batee	1	0	0
Muara Tiga	0	0	0
<b>Pidie</b>	<b>12</b>	<b>5</b>	<b>4</b>

Catatan/Note: <sup>1</sup> Desa pada tabel ini termasuk Unit Permukiman Transmigrasi (UPT) yang masih dibina oleh kementerian terkait dan nagari di Kabupaten/Kota Sumatera Barat/Villages in this table include Transmigration Settlement Unit which is still fostered by the relevant ministries and the nagari in the Province of Sumatera Barat

Sumber/Source: BPS, Pendataan Potensi Desa (Podes)/ BPS–Statistics Indonesia, Village Potential Data Collection

**Tabel**  
**Table** 4.1.11

**Angka Partisipasi Murni (APM) dan Angka Partisipasi Kasar (APK) Menurut Jenjang Pendidikan di Kabupaten Pidie, 2018 dan 2019**  
**Net Participation Rates and Gross Participation Rates by Educational Level in Pidie Regency, 2018 and 2019**

Jenjang Pendidikan <i>Educational Level</i>	Angka Partisipasi Murni (APM) <i>Net Participation Rates</i>		Angka Partisipasi Kasar (APK) <i>Gross Participation Rates</i>	
	2018	2019	2018	2019
(1)	(2)	(3)	(4)	(5)
SD/MI <i>Elementary School</i>	100	99,55	115,95	113,43
SMP/MTs <i>Junior High School</i>	82,85	83,35	93,85	92,56
SMA/SMK/MA <i>Senior High School</i>	73,98	74,05	91,07	97,12

Catatan/Note: ...

Sumber/Source: BPS, Survei Sosial Ekonomi Nasional (Susenas)/BPS-Statistics Indonesia, National Socioeconomic Survey

**Tabel**  
**Table** 4.1.12

**Persentase Penduduk Berumur 15 Tahun ke Atas yang Melek Huruf Menurut Kelompok Umur di Kabupaten Pidie, 2018 dan 2019**  
*Percentage of Literate People Aged 15 Years and Over by Age Group in Pidie Regency, 2018 and 2019*

<b>Kelompok Umur</b> <b>Age Group</b>	<b>2018</b>	<b>2019</b>
(1)	(2)	(3)
15–19	...	...
20–24	...	...
25–29	...	...
30–34	...	...
35–39	...	...
40–44	...	...
45–49	...	...
50+	...	...
<b>Jumlah/Total</b>		
<b>15–24</b>	<b>99,78</b>	<b>100</b>
<b>15–44</b>	<b>99,4</b>	<b>99,84</b>
<b>15+</b>	<b>96,64</b>	<b>96,65</b>
<b>45+</b>	<b>91</b>	<b>90,78</b>

Catatan/Note: ...

Sumber/Source: BPS, Survei Sosial Ekonomi Nasional (Susenas)/BPS-Statistics Indonesia, National Socioeconomic Survey

## 4.2 KESEHATAN HEALTH

**Tabel** 4.2.1 **Jumlah Desa<sup>1</sup>/Kelurahan Yang Memiliki Sarana Kesehatan Menurut Kecamatan, 2011–2018**  
*Number of Villages<sup>1</sup> Having Health Facilities by Subdistrict, 2011–2018*

Kecamatan Subdistrict	Rumah Sakit Hospital		
	2011	2014	2018
(1)	(2)	(3)	(4)
Geumpang	0	0	0
Mane	0	0	0
Glumpang Tiga	0	0	0
Glumpang Baro	0	0	0
Mutiara	0	0	0
Mutiara Timur	1	1	1
Tiro/Truseb	0	0	0
Tangse	0	0	0
Keumala	0	0	0
Titeue	0	0	0
Sakti	0	0	0
Mila	0	0	0
Padang Tiji	0	0	0
Delima	0	0	0
Grong-Grong	0	0	0
Indrajaya	0	0	0
Peukan Baro	0	0	0
Kembang Tanjong	0	0	0
Simpang Tiga	0	0	0
Kota Sigli	0	1	1
Pidie	1	1	2
Batee	0	0	0
Muara Tiga	0	0	0
<b>Pidie</b>	<b>2</b>	<b>3</b>	<b>4</b>

Lanjutan Tabel/*Continued Table 4.2.1*

Kecamatan Subdistrict	Rumah Sakit Bersalin Maternity Hospital		
	2011	2014	2018
(1)	(5)	(6)	(7)
Geumpang	0	0	0
Mane	0	0	0
Glumpang Tiga	0	0	0
Glumpang Baro	0	0	0
Mutiara	1	1	0
Mutiara Timur	0	1	0
Tiro/Truseb	0	0	0
Tangse	0	0	0
Keumala	0	0	0
Titeue	0	0	0
Sakti	0	0	0
Mila	0	0	0
Padang Tiji	0	0	0
Delima	0	0	0
Grong-Grong	0	1	0
Indrajaya	0	0	0
Peukan Baro	0	0	0
Kembang Tanjong	0	0	0
Simpang Tiga	0	1	0
Kota Sigli	1	2	0
Pidie	1	2	0
Batee	0	0	0
Muara Tiga	0	0	0
<b>Pidie</b>	<b>3</b>	<b>8</b>	<b>0</b>



Lanjutan Tabel/*Continued Table* 4.2.1

Kecamatan <i>Subdistrict</i>	Poliklinik <i>Polyclinic</i>		
	2011	2014	2018
(1)	(8)	(9)	(10)
Geumpang	0	0	0
Mane	0	0	0
Glumpang Tiga	1	0	0
Glumpang Baro	0	0	1
Mutiara	1	1	0
Mutiara Timur	0	0	2
Tiro/Truseb	0	0	0
Tangse	0	0	2
Keumala	1	0	0
Titeue	1	0	0
Sakti	0	0	2
Mila	0	1	0
Padang Tiji	0	0	2
Delima	0	0	0
Grong-Grong	0	1	0
Indrajaya	0	0	5
Peukan Baro	0	0	0
Kembang Tanjong	0	1	0
Simpang Tiga	1	3	0
Kota Sigli	2	5	3
Pidie	0	2	0
Batee	0	0	1
Muara Tiga	0	0	0
<b>Pidie</b>	<b>7</b>	<b>14</b>	<b>18</b>

Lanjutan Tabel/*Continued Table 4.2.1*

Kecamatan Subdistrict	Puskesmas Public Health Center		
	2011	2014	2018
(1)	(11)	(12)	(13)
Geumpang	1	1	1
Mane	1	1	1
Glumpang Tiga	2	2	2
Glumpang Baro	1	1	2
Mutiara	1	1	1
Mutiara Timur	2	2	2
Tiro/Truseb	1	1	1
Tangse	1	1	1
Keumala	1	1	1
Titeue	1	1	1
Sakti	1	1	1
Mila	1	1	1
Padang Tiji	1	1	1
Delima	2	3	2
Grong-Grong	1	1	1
Indrajaya	1	1	1
Peukan Baro	1	1	1
Kembang Tanjong	1	1	1
Simpang Tiga	1	2	1
Kota Sigli	1	1	1
Pidie	1	2	2
Batee	1	1	1
Muara Tiga	1	1	1
<b>Pidie</b>	<b>26</b>	<b>29</b>	<b>28</b>

Lanjutan Tabel/*Continued Table* 4.2.1

Kecamatan <i>Subdistrict</i>	Puskesmas Pembantu <i>Subsidiary of Public Health Center</i>		
	2011	2014	2018
(1)	(14)	(15)	(16)
Geumpang	2	2	3
Mane	1	1	3
Glumpang Tiga	1	1	1
Glumpang Baro	2	2	3
Mutiara	3	3	3
Mutiara Timur	5	5	5
Tiro/Truseb	2	2	3
Tangse	7	7	10
Keumala	2	2	3
Titeue	1	1	1
Sakti	5	5	4
Mila	4	4	5
Padang Tiji	4	6	5
Delima	3	3	3
Grong-Grong	2	2	3
Indrajaya	4	4	5
Peukan Baro	3	4	3
Kembang Tanjong	5	6	4
Simpang Tiga	4	4	3
Kota Sigli	1	1	1
Pidie	4	6	6
Batee	2	2	2
Muara Tiga	3	3	4
<b>Pidie</b>	<b>70</b>	<b>76</b>	<b>83</b>

Lanjutan Tabel/*Continued Table 4.2.1*

Kecamatan Subdistrict	Apotek Pharmacy		
	2011	2014	2018
(1)	(17)	(18)	(19)
Geumpang	1	0	0
Mane	1	0	0
Glumpang Tiga	0	0	1
Glumpang Baro	0	0	0
Mutiara	1	1	1
Mutiara Timur	0	1	1
Tiro/Truseb	0	0	0
Tangse	0	2	0
Keumala	2	0	0
Titeue	0	0	0
Sakti	0	0	1
Mila	0	0	0
Padang Tiji	0	0	0
Delima	0	0	0
Grong-Grong	0	2	1
Indrajaya	0	0	0
Peukan Baro	0	0	0
Kembang Tanjong	0	0	1
Simpang Tiga	0	0	0
Kota Sigli	1	2	2
Pidie	1	2	4
Batee	0	0	0
Muara Tiga	0	0	0
<b>Pidie</b>	<b>7</b>	<b>10</b>	<b>12</b>

Catatan/Note: <sup>1</sup> Desa pada tabel ini termasuk Unit Permukiman Transmigrasi (UPT) yang masih dibina oleh kementerian terkait dan nagari di Kabupaten/Kota Sumatera Barat/*Villages in this table include Transmigration Settlement Unit which is still fostered by the relevant ministries and the nagari in the Province of Sumatera Barat*

Sumber/Source: BPS, Pendataan Potensi Desa (Podes)/BPS-Statistics Indonesia, *Village Potential Data Collecting*

**Tabel 4.2.2** Jumlah Tenaga Kesehatan Menurut Kecamatan, 2019  
**Table** Number of Medical Personnel by Subdistrict, 2019

Kecamatan Subdistrict	Dokter Doctor	Perawat Nurse	Bidan Midwife	Farmasi Pharmaceutical	Ahli Gizi Nutritionist
(1)	(2)	(3)	(4)	(5)	(6)
Geumpang	3	7	6	0	1
Mane	2	6	3	2	2
Glumpang Tiga	3	11	42	0	4
Glumpang Baro	2	7	27	2	1
Mutiara	2	11	35	2	0
Mutiara Timur	17	51	70	6	4
Tiro/Truseb	2	14	17	0	0
Tangse	4	10	17	2	2
Keumala	1	6	18	0	0
Titeue	1	2	14	0	0
Sakti	1	22	44	6	1
Mila	1	3	19	0	1
Padang Tiji	3	14	47	2	2
Delima	0	17	37	2	0
Grong-Grong	1	6	12	0	0
Indrajaya	1	19	5	2	1
Peukan Baro	1	18	44	2	0
Kembang Tanjong	2	22	57	2	1
Simpang Tiga	2	11	45	0	0
Kota Sigli	15	57	38	34	1
Pidie	62	292	200	82	14
Batee	0	9	24	2	0
Muara Tiga	4	8	20	2	1
<b>Pidie</b>	<b>130</b>	<b>623</b>	<b>841</b>	<b>150</b>	<b>36</b>

Catatan/Note: ...

Sumber/Source: Dinas Kesehatan Kabupaten Pidie/ Health Office of Pidie Regency

**Tabel**  
**Table** 4.2.3**Jumlah Puskesmas dan Balai Pengobatan Dirinci per  
Kecamatan di Kabupaten Pidie, 2019**  
**Number of Local Clinic and Clinical Center by Sub District in  
Pidie Regency, 2019**

Kecamatan Subdistrict	Puskesmas Local Clinic			Pustu Local Clinic Assist	Poskesdes Village Child Bearing Place	Posbindu
	TT	NON TT	Keliling Mobile			
(1)	(2)	(3)	(4)	(5)	(6)	(7)
Geumpang	8	-	1	2	3	5
Mane	-	0	1	2	2	4
Glumpang Tiga	-	0	1	1	8	34
Glumpang Baro	-	0	0	2	1	21
Mutiara	-	0	1	3	5	29
Mutiara Timur	-	0	2	4	2	42
Tiro/Truseb	-	0	1	2	3	19
Tangse	20	-	1	7	7	10
Keumala	-	0	1	2	2	18
Titeue	-	0	1	1	1	13
Sakti	8	-	0	5	4	20
Mila	-	0	1	4	0	20
Padang Tiji	9	-	1	4	15	20
Delima	16	-	2	3	3	33
Grong-Grong	-	0	1	1	5	15
Indrajaya	-	0	1	4	6	21
Peukan Baro	-	0	2	3	9	48
Kembang Tanjong	10	-	1	5	10	45
Simpang Tiga	-	0	1	4	11	52
Kota Sigli	-	0	3	1	1	15
Pidie	-	0	1	5	9	10
Batee	-	0	1	2	9	10
Muara Tiga	8	-	1	2	5	13
<b>Pidie</b>	<b>79</b>	<b>0</b>	<b>26</b>	<b>69</b>	<b>121</b>	<b>517</b>

Catatan/Note: ...

Sumber/Source: Dinas Kesehatan Kabupaten Pidie/ Health Office of Pidie Regency

**Tabel**  
**Table** 4.2.4**Jumlah Ibu Hamil yang Mendapat Tenaga Kesehatan per Kecamatan di Kabupaten Pidie, 2019**  
**Number of Pregnancy Woman which Get Health Care by Sub District in Pidie Regency, 2019**

Kecamatan Subdistrict	Jumlah Ibu Hamil Number of Pregnancy Women	K1		K4	
		Jumlah	%	Jumlah	%
(1)	(2)	(3)	(4)	(5)	(6)
Geumpang	157	150	96	114	73
Mane	201	139	69	130	65
Glumpang Tiga	441	164	87	95	50
Glumpang Baro	251	213	85	176	70
Mutiara	481	338	70	263	55
Mutiara Timur	803	295	85	245	71
Tiro/Truseb	185	164	89	140	76
Tangse	614	570	93	458	75
Keumala	232	210	91	124	53
Titeue	159	159	100	128	81
Sakti	491	426	87	392	80
Mila	211	191	91	146	69
Padang Tiji	512	477	93	415	81
Delima	199	222	77	192	67
Grong-Grong	162	127	78	107	66
Indrajaya	541	434	82	376	70
Peukan Baro	476	443	81	358	75
Kembang Tanjong	504	384	86	297	59
Simpang Tiga	530	443	84	359	68
Kota Sigli	491	330	67	208	42
Pidie	1 040	764	73	657	63
Batee	472	357	76	226	48
Muara Tiga	855	379	83	347	76
<b>Pidie</b>	<b>9 896</b>	<b>8 209</b>	<b>83</b>	<b>6 622</b>	<b>67</b>

Catatan/Note: ...

Sumber/Source: Dinas Kesehatan Kabupaten Pidie/ Health Office of Pidie Regency

**Tabel**  
**Table 4.2.5**

**Perkiraan Jumlah Persalinan dan Jumlah yang ditolong oleh Tenaga Kesehatan Per Kecamatan di Kabupaten Pidie, 2019**  
**Number of Child Bearing and Helped by Medical Personnel by Sub District in Pidie Regency, 2019**

Kecamatan Subdistrict	Jumlah Total	Ibu Bersalin/Nifas					
		Persalinan ditolong Nakes		Mendapatkan Yankes Nifas		Ibu Mendapat Vit A	
		Jumlah	%	Jumlah	%	Jumlah	%
(1)	(2)	(3)	(4)	(5)	(6)	(7)	(8)
Geumpang	150	140	93	105	70	139	93
Mane	191	116	61	116	61	121	63
Glumpang Tiga	180	140	78	140	78	125	69
Glumpang Baro	240	195	81	191	80	195	81
Mutiara	459	349	76	337	73	312	68
Mutiara Timur	332	280	84	277	83	280	84
Tiro/Truseb	177	138	78	134	76	138	78
Tangse	586	484	83	477	81	486	83
Keumala	222	193	87	179	81	145	65
Titeue	152	145	95	145	95	145	95
Sakti	469	369	79	359	77	369	79
Mila	201	179	89	159	79	179	89
Padang Tiji	486	491	100	488	100	487	100
Delima	275	210	76	188	68	205	75
Grong-Grong	155	112	72	112	72	12	72
Indrajaya	516	414	80	416	81	368	71
Peukan Baro	455	365	80	364	80	365	80
Kembang Tanjong	481	405	84	387	80	404	84
Simpang Tiga	506	472	93	470	93	472	92
Kota Sigli	469	315	67	317	68	315	67
Pidie	992	733	74	722	73	732	74
Batee	450	313	70	194	43	291	65
Muara Tiga	434	427	98	491	95	427	98
<b>Pidie</b>	<b>9 466</b>	<b>7 830</b>	<b>83</b>	<b>7 551</b>	<b>80</b>	<b>7 648</b>	<b>81</b>

Catatan/Note: ...

Sumber/Source: Dinas Kesehatan Kabupaten Pidie/ Health Office of Pidie Regency



**Tabel** 4.2.6  
**Table**

**Jumlah Bayi yang Telah diimunisasi Lengkap  
(Berdasarkan Cakupan Campak) di Kabupaten Pidie,  
2019**  
*Number of Complete Immunized Baby (according to Throw)  
Local Clinic by Sub District in Pidie Regency, 2019*

Kecamatan Subdistrict	Jumlah Bayi Number of Baby	Imunisasi/ Immunization			
		DPT1		Campak	
		Jumlah	%	Jumlah	%
(1)	(2)	(3)	(4)	(5)	(6)
Geumpang	155	13	8,4	4	2,6
Mane	197	62	31,5	57	28,9
Glumpang Tiga	186	69	37,1	52	28,0
Glumpang Baro	248	76	30,6	34	13,7
Mutiara	473	89	18,8	71	15,0
Mutiara Timur	342	45	13,2	32	9,4
Tiro/Truseb	182	35	19,2	20	11,0
Tangse	604	86	14,2	40	6,6
Keumala	229	60	26,2	22	9,6
Titeue	156	25	16,0	11	7,1
Sakti	484	50	10,3	43	8,9
Mila	207	22	10,6	11	5,3
Padang Tiji	504	133	26,4	82	16,3
Delima	275	164	59,6	150	54,5
Grong-Grong	160	28	17,5	18	11,3
Indrajaya	531	114	21,5	90	16,9
Peukan Baro	469	132	28,1	91	19,4
Kembang Tanjong	496	152	30,6	74	14,9
Simpang Tiga	521	74	14,2	27	5,2
Kota Sigli	484	157	32,4	125	25,8
Pidie	1 021	196	19,2	101	9,9
Batee	464	50	10,8	8	1,7
Muara Tiga	447	224	50,1	172	38,5
<b>Pidie</b>	<b>9 735</b>	<b>2 213</b>	<b>22,7</b>	<b>1 411</b>	<b>14,5</b>

Catatan/Note: ...

Sumber/Source: Dinas Kesehatan Kabupaten Pidie/ Health Office of Pidie Regency

**Tabel**  
**Table** 4.2.7

**Jumlah Siswa yang Mengikuti Cakupan Bulan Imunisasi Anak Sekolah Menurut Kecamatan di Kabupaten Pidie, 2019**  
**Number of Student Following Coverage of Month Immunize Schoolchild by Sub District in Pidie Regency, 2019**

Kecamatan Subdistrict	Jumlah Sekolah Number of School		DT	288TT*/TD
	SD Junior School	MI		
(1)	(2)	(3)	(4)	(5)
Geumpang	6	2	31	67
Mane	8	0	22	18
Glumpang Tiga	13	4	85	180
Glumpang Baro	5	3	15	82
Mutiara	14	2	223	448
Mutiara Timur	18	8	48	133
Tiro/Truseb	8	1	83	212
Tangse	22	6	188	421
Keumala	6	1	22	60
Titeue	1	5	43	105
Sakti	19	4	76	283
Mila	9	1	23	12
Padang Tiji	15	6	155	358
Delima	10	5	47	112
Grong-Grong	2	2	1	2
Indrajaya	15	3	30	144
Peukan Baro	14	3	33	86
Kembang Tanjong	15	4	46	198
Simpang Tiga	15	2	45	102
Kota Sigli	12	2	0	0
Pidie	20	2	30	90
Batee	11	2	144	255
Muara Tiga	12	1	0	0
<b>Pidie</b>	<b>270</b>	<b>69</b>	<b>1 390</b>	<b>3 288</b>

Catatan/Note: ...

Sumber/Source: Dinas Kesehatan Kabupaten Pidie/ Health Office of Pidie Regency

**Tabel**  
**Table** 4.2.8

**Jumlah Bayi yang Mendapat Imunisasi menurut Jenis Imunisasi Pada Puskesmas per Kecamatan di Kabupaten Pidie, 2019**  
*Number of Infant which Get to Immunize according Type of Immunized at Local Clinic Sub District in Pidie Regency, 2019*

Kecamatan Subdistrict	imunisasi				
	BCG	HB1	HB2*	HB3	Campak
(1)	(2)	(3)	(4)	(5)	(6)
Geumpang	43	13	4	1	4
Mane	74	62	49	47	57
Glumpang Tiga	161	118	79	88	71
Glumpang Baro	99	76	58	46	34
Mutiara	143	89	95	72	71
Mutiara Timur	236	94	81	52	52
Tiro/Truseb	23	35	31	33	20
Tangse	233	86	65	82	40
Keumala	65	60	45	41	22
Titeue	46	25	12	11	11
Sakti	91	50	46	31	43
Mila	64	22	5	9	11
Padang Tiji	233	133	109	94	82
Delima	266	223	200	181	187
Grong-Grong	30	28	22	27	18
Indrajaya	191	114	75	81	90
Peukan Baro	211	132	110	101	91
Kembang Tanjong	183	152	131	91	74
Simpang Tiga	124	74	42	25	27
Kota Sigli	193	157	144	133	125
Pidie	284	196	190	199	101
Batee	113	50	29	29	8
Muara Tiga	224	224	204	187	172
<b>Pidie</b>	<b>3 334</b>	<b>2 213</b>	<b>1 826</b>	<b>1 651</b>	<b>1 411</b>

Catatan/Note: ...

Sumber/Source: Dinas Kesehatan Kabupaten Pidie/ Health Office of Pidie Regency

**Tabel**  
**Table 4.2.9****Kasus Penyakit Menular yang Diamati Menurut  
Kecamatan di Kabupaten Pidie, 2019**  
*Number of Perceived Infect Disease Case by Sub District in  
Pidie Regency, 2019*

Kecamatan Subdistrict	Jumlah Kasus/Number of Case				
	Pertusis Pertusis	Tetanus Tetanus	Campak Throw	Hepatitis Hepatitis	AFP (Non Polio)
(1)	(2)	(3)	(4)	(5)	(6)
Geumpang	-	-	38	1	-
Mane	-	-	4	-	-
Glumpang Tiga	-	-	13	-	-
Glumpang Baro	-	-	1	2	-
Mutiara	-	-	14	-	-
Mutiara Timur	-	-	27	1	1
Tiro/Truseb	-	-	17	-	-
Tangse	-	-	35	-	-
Keumala	-	-	7	-	-
Titeue	-	-	10	1	-
Sakti	-	-	47	-	-
Mila	-	1	11	-	1
Padang Tiji	-	-	28	1	1
Delima	-	-	14	1	-
Grong-Grong	-	-	10	-	-
Indrajaya	-	-	46	-	-
Peukan Baro	-	-	13	4	-
Kembang Tanjong	-	-	7	8	-
Simpang Tiga	-	-	47	5	-
Kota Sigli	-	-	10	3	-
Pidie	-	-	52	4	-
Batee	-	-	1	2	1
Muara Tiga	-	-	8	1	-
<b>Pidie</b>	<b>-</b>	<b>1</b>	<b>470</b>	<b>24</b>	<b>4</b>

Catatan/Note: ...

Sumber/Source: Dinas Kesehatan Kabupaten Pidie/ Health Office of Pidie Regency

Lanjutan Tabel/Continued Table 4.2.9

Kecamatan Subdistrict	Jumlah Kasus/Number of Case				
	Rabies Rabies	Sifilis Syphilis	Polio	Prambusia	Bronkhitis Bronchitis
(1)	(7)	(8)	(9)	(10)	(11)
Geumpang	-	-	-	-	-
Mane	-	-	-	-	-
Glumpang Tiga	-	-	-	-	-
Glumpang Baro	-	-	-	-	-
Mutiara	-	-	-	-	-
Mutiara Timur	-	-	-	-	-
Tiro/Truseb	-	-	-	-	-
Tange	-	-	-	-	-
Keumala	-	-	-	-	-
Titeue	-	-	-	-	-
Sakti	-	-	-	-	-
Mila	-	-	-	-	-
Padang Tiji	-	-	-	-	-
Delima	-	-	-	-	-
Grong-Grong	-	-	-	-	-
Indrajaya	-	-	-	-	-
Peukan Baro	-	-	-	-	-
Kembang Tanjong	-	1	-	-	-
Simpang Tiga	-	1	-	-	-
Kota Sigli	-	-	-	-	-
Pidie	-	-	-	-	-
Batee	-	-	-	-	-
Muara Tiga	-	1	-	-	-
<b>Pidie</b>	<b>-</b>	<b>3</b>	<b>-</b>	<b>-</b>	<b>-</b>

Catatan/Note: ...

Sumber/Source: Dinas Kesehatan Kabupaten Pidie/ Health Office of Pidie Regency

Lanjutan Tabel/Continued Table 4.2.9

Kecamatan Subdistrict	Jumlah Kasus/Number of Case				
	Filaris	DBD	Kolera Cholera	Kusta Leprosy	ISPA
(1)	(12)	(13)	(14)	(15)	(16)
Geumpang	-	0	-	0	160
Mane	-	1	-	1	605
Glumpang Tiga	-	4	-	4	2 537
Glumpang Baro	-	4	-	2	1 365
Mutiara	-	6	-	3	3 147
Mutiara Timur	-	5	-	3	6 697
Tiro/Truseb	-	2	-	1	1 601
Tangse	-	2	-	0	319
Keumala	-	6	-	0	710
Titeue	-	3	-	0	504
Sakti	-	5	-	2	3 122
Mila	-	2	-	2	1 463
Padang Tiji	-	20	-	2	3 584
Delima	-	8	-	2	2 236
Grong-Grong	-	6	-	1	456
Indrajaya	-	14	-	1	2 439
Peukan Baro	1	17	-	6	1 559
Kembang Tanjong	-	11	-	1	1 510
Simpang Tiga	-	14	-	6	3 605
Kota Sigli	1	27	-	2	2 437
Pidie	-	49	-	9	2 868
Batee	-	26	-	4	3 706
Muara Tiga	-	6	-	11	1 106
<b>Pidie</b>	<b>2</b>	<b>238</b>	<b>-</b>	<b>69</b>	<b>47 726</b>

Catatan/Note: ...

Sumber/Source: Dinas Kesehatan Kabupaten Pidie/ Health Office of Pidie Regency

Lanjutan Tabel/Continued Table 4.2.9

Kecamatan Subdistrict	Jumlah Kasus/Number of Case				
	Malaria		TB Paru/ Tuberculosis		Diare Diarhea
	(+)	Klinis Clinic	(+)	Klinis Clinic	
(1)	(17)	(18)	(19)	(20)	(21)
Geumpang	-	6	1	55	155
Mane	-	0	1	65	131
Glumpang Tiga	-	1	18	161	352
Glumpang Baro	-	0	11	76	212
Mutiara	-	0	8	294	323
Mutiara Timur	-	27	26	542	831
Tiro/Truseb	-	0	17	87	81
Tangse	-	0	5	110	241
Keumala	-	0	6	89	274
Titeue	-	2	10	81	157
Sakti	-	0	33	351	271
Mila	-	30	4	77	316
Padang Tiji	-	14	17	173	690
Delima	-	0	18	186	588
Grong-Grong	-	0	10	57	133
Indrajaya	-	2	15	372	571
Peukan Baro	-	5	26	339	419
Kembang Tanjong	-	0	12	265	547
Simpang Tiga	-	0	14	268	468
Kota Sigli	-	0	11	298	233
Pidie	-	17	32	444	812
Batee	-	0	18	172	261
Muara Tiga	-	3	18	216	536
<b>Pidie</b>	<b>-</b>	<b>107</b>	<b>331</b>	<b>4 778</b>	<b>8 602</b>

Catatan/Note: ...

Sumber/Source: Dinas Kesehatan Kabupaten Pidie/ Health Office of Pidie Regency

Lanjutan Tabel/Continued Table 4.2.9

Kecamatan Subdistrict	Jumlah Kasus/Number of Case		
	Disentri Dysentery	Tifoit Klinis Clinical Tifoit	Penumonia Penumonia
(1)	(22)	(23)	(24)
Geumpang	2	7	1
Mane	3	0	28
Glumpang Tiga	3	6	18
Glumpang Baro	0	0	6
Mutiara	14	8	1
Mutiara Timur	26	122	80
Tiro/Truseb	0	0	9
Tangse	4	6	0
Keumala	0	8	14
Titeue	7	6	34
Sakti	11	15	17
Mila	0	0	0
Padang Tiji	3	55	51
Delima	4	9	8
Grong-Grong	2	0	2
Indrajaya	0	1	158
Peukan Baro	9	8	5
Kembang Tanjong	5	0	90
Simpang Tiga	22	0	31
Kota Sigli	0	22	16
Pidie	48	0	168
Batee	1	10	35
Muara Tiga	0	105	1
<b>Pidie</b>	<b>164</b>	<b>388</b>	<b>773</b>

Catatan/Note: ...

Sumber/Source: Dinas Kesehatan Kabupaten Pidie/ Health Office of Pidie Regency



**Tabel**  
**Table** 4.2.10**Jumlah Akseptor Baru per Metode Kontrasepsi Menurut Kecamatan di Kabupaten Pidie, 2019**  
**Number of INew Acceptor according to Contraception Method by Sub District in Pidie Regency, 2019**

Kecamatan Subdistrict	Jumlah Akseptor Baru menurut Metode Number of New Acceptor by Method						Jumlah Total
	Pil Pil	IUD	Kondom Condom	Implant Implant	Suntikan Injection	Lainnya Others	
(1)	(2)	(3)	(4)	(5)	(6)	(7)	(8)
Geumpang	4	-	3	-	14	-	21
Mane	27	-	4	3	36	-	70
Glumpang Tiga	2	-	6	3	3	-	14
Glumpang Baro	1	2	-	-	3	-	6
Mutiara	11	1	-	-	18	-	40
Mutiara Timur	34	-	4	1	23	-	62
Tiro/Truseb	25	-	20	-	30	-	75
Tangse	8	-	-	-	8	-	16
Keumala	-	-	1	-	8	-	9
Titeue	7	-	4	-	4	1	16
Sakti	4	-	1	-	-	-	5
Mila	5	-	2	2	6	-	15
Padang Tiji	4	-	1	-	7	-	12
Delima	39	-	11	1	66	-	117
Grong-Grong	-	-	-	-	4	-	4
Indrajaya	3	-	-	1	3	-	7
Peukan Baro	15	-	2	-	1	-	18
Kembang Tanjong	2	-	2	-	2	-	6
Simpang Tiga	22	1	5	-	20	-	48
Kota Sigli	19	2	-	-	22	-	43
Pidie	14	-	7	-	1	-	22
Batee	-	-	4	2	17	-	23
Muara Tiga	30	-	8	-	39	-	77
<b>Pidie</b>	<b>276</b>	<b>6</b>	<b>85</b>	<b>13</b>	<b>335</b>	<b>1</b>	<b>726</b>

Catatan/Note: ...

Sumber/Source: Dinas Pemberdayaan Perempuan, Perlindungan Anak dan Keluarga Berencana Kabupaten Pidie/ Department of Women's Empowerment, Child Protection and Family Planning in Pidie Regency

**Tabel**  
**Table** 4.2.11**Perkembangan PKBRS dan KKB Menurut Kecamatan di Kabupaten Pidie, 2017-2019**  
**Growth of PKBRS and KKB by Sub District in Pidie Regency, 2017-2019**

Kecamatan Subdistrict	2017		2018		2019	
	PKBRS	KKB	PKBRS	KKB	PKBRS	KKB
(1)	(2)	(3)	(4)	(5)	(6)	(7)
Geumpang	-	1	-	1	-	1
Mane	-	1	-	1	-	1
Glumpang Tiga	-	2	-	2	-	2
Glumpang Baro	-	2	-	2	-	2
Mutiara	-	1	-	1	-	1
Mutiara Timur	1	2	1	2	1	2
Tiro/Truseb	-	1	-	1	-	1
Tangse	-	1	-	1	-	1
Keumala	-	1	-	1	-	1
Titeue	-	2	-	2	-	2
Sakti	-	1	-	1	-	1
Mila	-	1	-	1	-	1
Padang Tiji	-	1	-	1	-	1
Delima	-	2	-	2	-	2
Grong-Grong	-	1	-	1	-	1
Indrajaya	-	1	-	1	-	1
Peukan Baro	-	1	-	1	-	1
Kembang Tanjong	-	2	-	2	-	2
Simpang Tiga	-	2	-	2	-	2
Kota Sigli	1	3	1	3	1	3
Pidie	-	1	-	1	-	1
Batee	-	1	-	1	-	1
Muara Tiga	-	1	-	1	-	1
<b>Pidie</b>	<b>2</b>	<b>32</b>	<b>2</b>	<b>32</b>	<b>2</b>	<b>32</b>

Catatan/Note: ...

Sumber/Source: Dinas Pemberdayaan Perempuan, Perlindungan Anak dan Keluarga Berencana Kabupaten Pidie/ Department of Women's Empowerment, Child Protection and Family Planning in Pidie Regency

**Tabel**  
**Table** 4.2.12**Jumlah Pos KBG dan Jumlah Akseptor Menurut  
Kecamatan di Kabupaten Pidie, 2019**  
*Number of KBG Pos and Acceptor by Sub District in Pidie  
Regency, 2019*

Kecamatan Subdistrict	Pos KBG KBG Post	Sub Pos KBG KBG Sub Post	Kelompok Akseptor Acceptor Group	BKB
(1)	(2)	(3)	(4)	(5)
Geumpang	5	18	-	9
Mane	4	16	-	5
Glumpang Tiga	34	86	-	8
Glumpang Baro	21	50	-	4
Mutiara	29	75	-	6
Mutiara Timur	48	113	-	11
Tiro/Truseb	19	38	-	5
Tangse	28	81	-	5
Keumala	18	66	-	4
Titeue	13	40	-	11
Sakti	49	116	-	7
Mila	20	54	-	6
Padang Tiji	64	183	-	12
Delima	44	137	-	9
Grong-Grong	15	46	-	3
Indrajaya	49	156	-	5
Peukan Baro	48	144	-	10
Kembang Tanjong	45	110	-	9
Simpang Tiga	52	132	-	5
Kota Sigli	15	53	-	6
Pidie	64	226	-	12
Batee	28	76	-	3
Muara Tiga	18	50	-	4
<b>Pidie</b>	<b>730</b>	<b>2 066</b>	<b>-</b>	<b>159</b>

Catatan/Note: ...

Sumber/Source: Dinas Pemberdayaan Perempuan, Perlindungan Anak dan Keluarga Berencana Kabupaten Pidie/ Department of Women's Empowerment, Child Protection and Family Planning in Pidie Regency

**Tabel** 4.2.13 **Target dan Realisasi Akseptor Baru dan Current Users (CU) dari Jumlah PUS di Kabupaten Pidie, 2019**  
**Table** **Target and Realization of New and Current Users from Total Married Couples in Pidie Regency, 2019**

Kecamatan Subdistrict	Target/Target		Realisasi/Realization		
	Akseptor Baru New Acceptor	Current Users (CU)	Jumlah PUS Number of Married Couples	Akseptor Baru New Acceptor	Current Users (CU)
(1)	(2)	(3)	(4)	(5)	(6)
Geumpang	813	1 295	1 042	21	-
Mane	446	711	1 484	70	-
Glumpang Tiga	631	1 005	3 268	14	-
Glumpang Baro	431	686	1 554	6	-
Mutiara	659	1 050	2 853	40	-
Mutiara Timur	1 222	1 947	4 612	62	-
Tiro/Truseb	351	559	1 381	75	-
Tangse	1 333	2 121	5 314	16	-
Keumala	325	518	2 055	9	-
Titeue	275	438	941	16	-
Sakti	1 140	1 816	2 880	5	-
Mila	396	632	1 329	15	-
Padang Tiji	943	1 503	3 412	12	-
Delima	903	1 438	3 210	117	-
Grong-Grong	395	630	-	4	-
Indrajaya	1 377	2 194	3 571	7	-
Peukan Baro	826	1 316	2 626	18	-
Kembang Tanjong	781	1 245	3 364	6	-
Simpang Tiga	843	2 121	3 066	48	-
Kota Sigli	1 085	1 729	2 447	43	-
Pidie	1 532	2 441	5 858	22	-
Batee	906	1 443	3 482	23	-
Muara Tiga	966	1 539	4 096	77	-
<b>Pidie</b>	<b>18 577</b>	<b>29 601</b>	<b>63 845</b>	<b>726</b>	<b>-</b>

Catatan/Note: ...

Sumber/Source: Dinas Pemberdayaan Perempuan, Perlindungan Anak dan Keluarga Berencana Kabupaten Pidie/ Department of Women's Empowerment, Child Protection and Family Planning in Pidie Regency

**Tabel**  
**Table** 4.2.14**Jumlah Peserta KB Baru dan KB Aktif Menurut Kecamatan di Kabupaten Pidie, 2019**  
**Number of New and Active Contraception Users by Sub District in Pidie Regency, 2019**

Kecamatan Subdistrict	Peserta KB Baru New Contraception User	Peserta KB Aktif Active Contraception User
(1)	(2)	(3)
Geumpang	21	790
Mane	70	879
Glumpang Tiga	14	1 311
Glumpang Baro	6	830
Mutiara	40	1 119
Mutiara Timur	62	2 279
Tiro/Truseb	75	887
Tangse	16	2 301
Keumala	9	1 165
Titeue	16	513
Sakti	5	1 936
Mila	15	823
Padang Tiji	12	2 341
Delima	117	2 580
Grong-Grong	4	396
Indrajaya	7	2 197
Peukan Baro	18	1 258
Kembang Tanjong	6	2 005
Simpang Tiga	98	1 300
Kota Sigli	43	1 176
Pidie	22	2 968
Batee	23	2 516
Muara Tiga	77	2 984
<b>Pidie</b>	<b>776</b>	<b>36 554</b>

Catatan/Note: ...

Sumber/Source: Dinas Pemberdayaan Perempuan, Perlindungan Anak dan Keluarga Berencana Kabupaten Pidie/ Department of Women's Empowerment, Child Protection and Family Planning in Pidie Regency

**Tabel**  
**Table** 4.2.15**Kegiatan Pembedahan menurut Spesialisasi dan Jenis Operasi pada Rumah Sakit Umum Sigli di Kabupaten Pidie, 2019**  
*Surgery Activity by Specialization and Type of Surgery in Sigli Central Hospital in Pidie Regency, 2019*

Spesialisasi Specialization	Jenis Operasi/Type of Surgery				
	Khusus Specially	Besar Big	Sedang Medium	Kecil Small	Jumlah Total
(1)	(2)	(3)	(4)	(5)	(6)
Bedah	9	590	220	1	820
Bedah Onkologi	0	121	87	0	208
Bedah Orthopedi	56	558	243	0	857
Bedah Urologi	281	112	36	1	430
Gigi	34	67	1	0	102
Kulit	0	2	2	0	4
Mata	0	117	40	0	157
Obsretrik & Ginekologi	0	544	569	64	1 177
Paru	0	0	0	0	0
Saraf	101	42	50	1	194
THT	0	16	64	0	80
Bedah Saraf	0	0	3	0	3
<b>Jumlah</b>	<b>481</b>	<b>2 169</b>	<b>1 315</b>	<b>67</b>	<b>4 032</b>

Catatan/Note: ...

Sumber/Source: RSUD Tgk. Chik Ditiro Sigli/ Sigli Central Hospital

**Tabel** 4.2.16  
**Table**

**Kegiatan Rawat Inap pada Rumah Sakit Umum Sigli di Kabupaten Pidie, 2019**  
*Inpatient Activity in Sigli Central Hospital in Pidie Regency, 2019*

<b>Uraian</b> <i>Description</i>	<b>Satuan</b> <i>Unit</i>	<b>Jumlah</b> <i>Totak</i>
(1)	(2)	(3)
Kapasitas Tempat Tidur	Unit	305
Tempat Tidur Tersedia	Unit	325
Jumlah Pasien Masuk	Orang	18 893
Jumlah Pasien Keluar Hidup	Orang	18 045
Jumlah Pasien Keluar Mati	Orang	673
Jumlah Hari Rawatan	Hari	75 303
Jumlah Lama Dirawat	Hari	75 927
Rata-rata Lama Dirawat (LOS)	Hari	4,05
Frekuensi Pemakaian TT (BTO)	Kali	61,37
Interval Pemakaian TT (TOI)	Hari	1,92
BOR	%	67,64
GDR ( <i>Gruet Death Rate</i> )	/1000	35,95
NDR ( <i>Net Death Rate</i> )	/1000	17,20

Catatan/Note: ...

Sumber/Source: RSUD Tgk. Chik Ditiro Sigli/ *Sigli Central Hospital*

### 4.3 AGAMA DAN SOSIAL LAINNYA RELIGION AND OTHER SOCIAL AFFAIRS

**Tabel**  
**Table** 4.3.1 **Jumlah Tempat Peribadatan Menurut Kecamatan, 2019**  
**Number of Places of Worship by Subdistrict and Religion, 2019**

Kecamatan Subdistrict	Masjid Mosque	Mushola Pray Room	Gereja Protestan Protestant Church	Gereja Katholik Catholic Church	Pura Temple	Vihara
(1)	(2)	(3)	(4)	(5)	(6)	(7)
Geumpang	6	23	0	0	0	0
Mane	8	25	0	0	0	0
Glumpang Tiga	9	65	0	0	0	0
Glumpang Baro	3	30	0	0	0	0
Mutiara	8	50	0	0	0	0
Mutiara Timur	13	97	0	0	0	0
Tiro/Truseb	5	32	0	0	0	0
Tangse	20	46	0	0	0	0
Keumala	5	20	0	0	0	0
Titeue	3	14	0	0	0	0
Sakti	11	66	0	0	0	0
Mila	4	24	0	0	0	0
Padang Tiji	11	66	0	0	0	0
Delima	4	48	0	0	0	0
Grong-Grong	2	16	0	0	0	0
Indrajaya	10	65	0	0	0	0
Peukan Baro	8	72	0	0	0	0
Kembang Tanjong	14	53	0	0	0	0
Simpang Tiga	8	64	0	0	0	0
Kota Sigli	4	21	0	0	0	0
Pidie	11	70	0	0	0	0
Batee	7	30	0	0	0	0
Muara Tiga	6	19	0	0	0	0
<b>Pidie</b>	<b>180</b>	<b>1 016</b>	<b>0</b>	<b>0</b>	<b>0</b>	<b>0</b>

Catatan/Note: ...

Sumber/Source: Dinas Syari'at Islam Kabupaten Pidie/ Department of Islamic Shari'a Pidie Regency



**Tabel**  
**Table** 4.3.2**Jumlah Desa<sup>1</sup>/Kelurahan yang Mengalami Bencana Alam<sup>2</sup>  
Menurut Kecamatan, 2011– 2018**  
**Number of Villages<sup>1</sup> that Had Natural Disaster<sup>2</sup> by  
Subdistrict, 2011– 2018**

Kecamatan Subdistrict	Banjir/Flood		
	2011	2014	2018
(1)	(2)	(3)	(4)
Geumpang	1	1	1
Mane	0	0	0
Glumpang Tiga	0	23	22
Glumpang Baro	0	0	2
Mutiara	1	1	14
Mutiara Timur	2	4	13
Tiro/Truseb	0	0	6
Tangse	7	13	13
Keumala	0	1	0
Titeue	0	0	0
Sakti	1	19	9
Mila	11	9	16
Padang Tiji	0	4	37
Delima	0	1	30
Grong-Grong	1	0	6
Indrajaya	0	3	2
Peukan Baro	0	0	9
Kembang Tanjong	12	14	19
Simpang Tiga	4	0	2
Kota Sigli	0	2	6
Pidie	10	4	20
Batee	0	0	13
Muara Tiga	0	0	7
<b>Pidie</b>	<b>50</b>	<b>99</b>	<b>247</b>

Lanjutan Tabel/Continued Table 4.3.2

Kecamatan Subdistrict	Gempa Bumi/Earthquake		
	2011	2014	2018
(1)	(5)	(6)	(7)
Geumpang	0	6	6
Mane	0	4	4
Glumpang Tiga	0	1	33
Glumpang Baro	0	0	21
Mutiara	0	0	19
Mutiara Timur	0	0	37
Tiro/Truseb	0	0	19
Tangse	0	28	14
Keumala	0	1	18
Titeue	0	0	1
Sakti	0	1	47
Mila	0	0	14
Padang Tiji	0	2	39
Delima	0	0	44
Grong-Grong	0	0	1
Indrajaya	0	0	4
Peukan Baro	0	0	34
Kembang Tanjong	0	34	45
Simpang Tiga	0	0	41
Kota Sigli	0	0	14
Pidie	0	0	37
Batee	0	22	28
Muara Tiga	0	0	18
<b>Pidie</b>	<b>0</b>	<b>99</b>	<b>538</b>

Lanjutan Tabel/Continued Table 4.3.2

Kecamatan Subdistrict	Tanah Longsor/Landslide		
	2011	2014	2018
(1)	(8)	(9)	(10)
Geumpang	1	0	0
Mane	0	0	1
Glumpang Tiga	0	1	0
Glumpang Baro	0	0	0
Mutiara	0	0	0
Mutiara Timur	0	2	0
Tiro/Truseb	2	3	0
Tangse	4	8	10
Keumala	0	0	0
Titeue	0	0	0
Sakti	0	0	0
Mila	0	1	0
Padang Tiji	0	0	1
Delima	0	0	0
Grong-Grong	0	0	0
Indrajaya	0	0	0
Peukan Baro	0	0	0
Kembang Tanjong	0	1	0
Simpang Tiga	0	0	0
Kota Sigli	0	0	0
Pidie	0	0	2
Batee	0	0	0
Muara Tiga	0	0	0
<b>Pidie</b>	<b>7</b>	<b>16</b>	<b>14</b>

Catatan/Note: <sup>1</sup> Desa pada tabel ini termasuk Unit Permukiman Transmigrasi (UPT) yang masih dibina oleh kementerian terkait dan nagari di Kabupaten/Kota Sumatera Barat/Villages in this table are included in Transmigration Settlement Unit which is still fostered by the relevant ministries and the nagari in the Province of Sumatera Barat

<sup>2</sup> Terjadi dalam tiga tahun terakhir sampai dengan saat pencacahan/Occured during the last three years by the time of enumeration

Sumber/Source: BPS, Pendataan Potensi Desa (Podes)/BPS-Statistics Indonesia, Village Potential Data Collecting

**Tabel 4.3.3** Jumlah Perkara yang Diterima Menurut Jenis Perkara Pada Mahkamah Syariah di Kabupaten Pidie 2019  
**Table** 4.3.3 Number of Case Accepted at Syariah Court by Religion and Sub District 2019

Kecamatan Subdistrict	Izin Poligami/ Polygamous Permit	Pencegahan Perkawinan/ Marriage Prevention	Penolakan/ Rejection	Pembatalan Kawin/ Cancellation Marry
(1)	(2)	(3)	(4)	(5)
Geumpang	-	-	-	-
Mane	-	-	-	-
Glumpang Tiga	-	-	-	-
Glumpang Baro	-	-	-	-
Mutiara	-	-	-	-
Mutiara Timur	-	-	-	-
Tiro/Truseb	-	-	-	-
Tangse	-	-	-	-
Keumala	-	-	-	-
Titeue	-	-	-	-
Sakti	-	-	-	1
Mila	-	-	-	-
Padang Tiji	1	-	-	-
Delima	-	-	-	-
Grong-Grong	-	-	-	-
Indrajaya	-	-	-	-
Peukan Baro	-	-	-	-
Kembang Tanjong	-	-	-	-
Simpang Tiga	-	-	-	-
Kota Sigli	-	-	-	-
Pidie	-	-	-	-
Batee	-	-	-	-
Muara Tiga	-	-	-	-
<b>Pidie</b>	<b>1</b>	<b>-</b>	<b>-</b>	<b>1</b>

Lanjutan Tabel/*Continued Table* 4.3.3

Kecamatan <i>Subdistrict</i>	Kelalaian Suami/Istri/ <i>Negligence of Husband/ Wife</i>	Cerai Talak/ <i>Talak Divorce</i>	Cerai Gugat/ <i>Divorce to Sue</i>	Harta Bersama/ <i>Common Property</i>
(1)	(6)	(7)	(8)	(9)
Geumpang	-	2	4	-
Mane	-	1	3	-
Glumpang Tiga	-	1	14	-
Glumpang Baro	-	1	9	-
Mutiara	-	4	11	-
Mutiara Timur	-	12	24	-
Tiro/Truseb	-	1	6	1
Tangse	-	7	19	-
Keumala	-	3	18	-
Titeue	-	1	4	-
Sakti	-	12	12	-
Mila	-	3	9	1
Padang Tiji	-	9	18	1
Delima	-	4	10	1
Grong-Grong	-	3	8	-
Indrajaya	-	5	14	-
Peukan Baro	-	7	22	1
Kembang Tanjong	-	12	11	-
Simpang Tiga	-	2	9	-
Kota Sigli	-	8	20	-
Pidie	-	17	30	1
Batee	-	8	14	-
Muara Tiga	-	3	20	-
<b>Pidie</b>	-	<b>126</b>	<b>309</b>	<b>6</b>

Lanjutan Tabel/*Continued Table* 4.3.3

Kecamatan <i>Subdistrict</i>	Penguasaan Anak/ <i>Rights Take Care of Child</i>	Nafkah oleh Istri/ <i>Maintenace by Wife</i>	Hak-hak Bekas Istri/ <i>Ex Wife Rights</i>	Pengesahan Anak/ <i>Authentication of Child</i>
(1)	(10)	(11)	(12)	(13)
Geumpang	-	-	-	-
Mane	-	-	-	-
Glumpang Tiga	-	-	-	-
Glumpang Baro	-	-	-	-
Mutiara	-	-	-	-
Mutiara Timur	-	-	-	-
Tiro/Truseb	-	-	-	-
Tangse	-	-	-	-
Keumala	-	-	-	-
Titeue	-	-	-	-
Sakti	-	-	-	-
Mila	-	-	-	-
Padang Tiji	-	-	-	-
Delima	-	-	-	-
Grong-Grong	-	-	-	-
Indrajaya	-	-	-	-
Peukan Baro	-	-	-	-
Kembang Tanjong	-	-	-	-
Simpang Tiga	1	-	-	-
Kota Sigli	-	-	-	-
Pidie	-	-	-	-
Batee	-	-	-	-
Muara Tiga	-	-	-	-
<b>Pidie</b>	<b>1</b>	<b>-</b>	<b>-</b>	<b>-</b>

Lanjutan Tabel/*Continued Table* 4.3.3

<b>Kecamatan Subdistrict</b>	<b><i>Pencabutan Kekuasaan Wali/ Power Repeal of Guardian Family</i></b>	<b><i>Penunjukkan Orang sebagai Wali/Indicator People as Guardian Family</i></b>	<b><i>Ganti Rugi thd Wali/ Indemna-tion to Guardian Family</i></b>	<b><i>Asal Usul Anak/ Child Genesis</i></b>
(1)	(14)	(15)	(16)	(17)
Geumpang	-	-	-	-
Mane	-	-	-	-
Glumpang Tiga	-	-	-	-
Glumpang Baro	-	-	-	-
Mutiara	-	1	-	-
Mutiara Timur	-	1	-	-
Tiro/Truseb	-	-	-	-
Tangse	-	-	-	-
Keumala	-	-	-	-
Titeue	-	-	-	-
Sakti	-	1	-	-
Mila	-	-	-	-
Padang Tiji	-	1	-	-
Delima	-	-	-	-
Grong-Grong	-	-	-	-
Indrajaya	-	-	-	-
Peukan Baro	-	-	-	-
Kembang Tanjong	-	-	-	-
Simpang Tiga	-	-	-	-
Kota Sigli	-	1	-	-
Pidie	-	1	-	-
Batee	-	-	-	-
Muara Tiga	-	-	-	-
<b>Pidie</b>	-	6	-	-

Lanjutan Tabel/Continued Table 4.3.3

Kecamatan Subdistrict	Penolakan Kawin Campuran/ Rejection of Marries Mixture	Isbat Nikah/ Marriage Confirmation	Izin Kawin/ Marriage Permit	Dispensasi Kawin/ Dispensation Marries
(1)	(18)	(19)	(20)	(21)
Geumpang	-	14	-	-
Mane	-	34	-	-
Glumpang Tiga	-	7	-	1
Glumpang Baro	-	7	-	-
Mutiara	-	14	-	1
Mutiara Timur	-	16	-	-
Tiro/Truseb	-	16	-	3
Tangse	-	92	-	2
Keumala	-	5	-	1
Titeue	-	2	-	1
Sakti	-	11	-	2
Mila	-	6	-	1
Padang Tiji	-	11	-	1
Delima	-	9	-	1
Grong-Grong	-	3	-	-
Indrajaya	-	12	-	1
Peukan Baro	-	8	-	2
Kembang Tanjong	-	10	-	1
Simpang Tiga	-	8	-	-
Kota Sigli	-	9	-	-
Pidie	-	16	-	2
Batee	-	11	-	2
Muara Tiga	-	9	-	3
<b>Pidie</b>	-	<b>330</b>	-	<b>25</b>



Lanjutan Tabel/*Continued Table 4.3.3*

Kecamatan <i>Subdistrict</i>	Wali Adhol	Kewarisan/ <i>Heir</i>	Wasiat/ <i>Escrow</i>	Hibah/ <i>Bequest</i>
(1)	(22)	(23)	(24)	(25)
Geumpang	-	-	-	-
Mane	-	-	-	-
Glumpang Tiga	-	-	-	-
Glumpang Baro	-	-	-	-
Mutiara	-	-	-	-
Mutiara Timur	-	-	-	1
Tiro/Truseb	-	-	-	-
Tangse	-	-	-	-
Keumala	-	-	-	-
Titeue	-	-	-	-
Sakti	-	1	-	-
Mila	1	1	-	-
Padang Tiji	-	-	-	-
Delima	-	1	-	-
Grong-Grong	-	-	-	-
Indrajaya	-	-	-	-
Peukan Baro	-	-	-	-
Kembang Tanjong	-	-	-	-
Simpang Tiga	-	-	-	-
Kota Sigli	-	1	-	-
Pidie	2	1	-	-
Batee	-	1	-	-
Muara Tiga	-	-	-	-
<b>Pidie</b>	<b>3</b>	<b>6</b>	<b>-</b>	<b>1</b>

Lanjutan Tabel/Continued Table 4.3.3

Kecamatan Subdistrict	Wakaf/ Religios Fondation	Shodaqoh/ Alms	Give	Lain-lain/ Adopsi/ Other
(1)	(26)	(27)		(28)
Geumpang	-	-		-
Mane	-	-		-
Glumpang Tiga	-	-		-
Glumpang Baro	-	-		-
Mutiara	-	-		-
Mutiara Timur	-	-		-
Tiro/Truseb	-	-		-
Tangse	-	-		-
Keumala	-	-		-
Titeue	-	-		-
Sakti	-	-		-
Mila	-	-		-
Padang Tiji	-	-		-
Delima	-	-		-
Grong-Grong	-	-		-
Indrajaya	-	-		-
Peukan Baro	-	-		-
Kembang Tanjong	-	-		-
Simpang Tiga	-	-		-
Kota Sigli	-	-		-
Pidie	-	-		-
Batee	-	-		-
Muara Tiga	-	-		-
<b>Pidie</b>	<b>-</b>	<b>-</b>		<b>-</b>

Catatan/Note: ...

Sumber/Source: Mahkamah Syariah Kabupaten Pidie/ Syariah Court of Pidie Regency

#### 4.4 KRIMINALITAS CRIMES

**Tabel 4.4.1** Banyaknya Tindakan Kriminalitas Menurut Kecamatan dan Jenis Kasus di Kabupaten Pidie, 2019  
*Number of Criminality by Sub District and Case Type in Pidie Regency, 2019*

Kecamatan Subdistrict	Pembakaran/ Combustion	Kebakaran/ Burnt	Penculikan/ Kidnapping	Penghinaan/ Humiliation	Pembunuhan/ Murder
(1)	(2)	(3)	(4)	(5)	(6)
Geumpang	0	0	0	0	0
Mane	0	0	0	0	0
Glumpang Tiga	0	0	0	0	0
Glumpang Baro	0	0	1	0	0
Mutiara	0	0	0	0	0
Mutiara Timur	0	0	0	0	0
Tiro/Truseb	0	0	0	0	0
Tangse	0	0	0	0	0
Keumala	0	0	0	0	0
Titeue	0	0	0	0	0
Sakti	0	0	0	0	0
Mila	0	0	0	0	0
Padang Tiji	0	0	0	0	0
Delima	0	0	0	1	0
Grong-Grong	0	0	0	0	0
Indrajaya	0	0	0	0	0
Peukan Baro	0	0	0	1	0
Kembang Tanjong	0	0	0	0	0
Simpang Tiga	1	0	0	0	0
Kota Sigli	1	0	0	1	0
Pidie	1	0	0	0	0
Batee	0	0	0	1	0
Muara Tiga	0	0	0	0	0
<b>Pidie</b>	<b>3</b>	<b>0</b>	<b>1</b>	<b>4</b>	<b>0</b>

Lanjutan Tabel/Continued Table 4.4.1

Kecamatan Subdistrict	Aniaya Ringan/ Maltreat	Aniaya Berat/ Cruel Treatment	Pencurian Biasa/ Theft	Pencurian Pemberatan/ heavy Theft
(1)	(7)	(8)	(9)	(10)
Geumpang	0	0	0	0
Mane	2	0	0	1
Glumpang Tiga	1	0	1	0
Glumpang Baro	3	0	0	0
Mutiara	5	0	0	0
Mutiara Timur	2	0	2	0
Tiro/Truseb	0	0	0	0
Tangse	0	0	0	0
Keumala	1	0	0	0
Titeue	0	0	0	0
Sakti	3	0	0	0
Mila	2	0	0	0
Padang Tiji	0	0	5	0
Delima	1	0	1	0
Grong-Grong	2	0	2	0
Indrajaya	2	0	3	1
Peukan Baro	1	0	0	0
Kembang Tanjong	8	0	0	0
Simpang Tiga	1	0	1	0
Kota Sigli	13	0	8	2
Pidie	19	0	9	5
Batee	2	0	2	0
Muara Tiga	8	0	2	2
<b>Pidie</b>	<b>76</b>	<b>0</b>	<b>36</b>	<b>11</b>

Lanjutan Tabel/*Continued Table* 4.4.1

Kecamatan <i>Subdistrict</i>	Pencurian dengan Kekerasan/ <i>Theft with Abuse</i>	Pencurian Ringan/ <i>Light Theft</i>	Pemerasan/ <i>Blackmail</i>	Penggelapan/ <i>Blackout</i>
(1)	(11)	(12)	(13)	(14)
Geumpang	0	0	0	1
Mane	0	0	0	0
Glumpang Tiga	0	0	0	0
Glumpang Baro	0	0	0	2
Mutiara	0	0	0	1
Mutiara Timur	1	0	0	1
Tiro/Truseb	0	0	0	0
Tangse	0	0	0	0
Keumala	0	0	0	0
Titeue	0	0	0	1
Sakti	2	0	0	2
Mila	0	0	0	0
Padang Tiji	0	0	0	1
Delima	0	0	0	0
Grong-Grong	0	1	0	1
Indrajaya	1	0	0	1
Peukan Baro	3	0	0	0
Kembang Tanjong	0	0	0	0
Simpang Tiga	1	0	0	0
Kota Sigli	0	1	1	3
Pidie	2	0	0	7
Batee	0	0	0	2
Muara Tiga	0	0	0	0
<b>Pidie</b>	<b>10</b>	<b>2</b>	<b>1</b>	<b>23</b>

Lanjutan Tabel/Continued Table 4.4.1

Kecamatan Subdistrict	Penipuan/ Deception	Pengrusakan/ Defacement	Narkotika/ Drugs	Perampasan Hak/ Rights Hijack	Curanmor/ Vehicle Theft
(1)	(15)	(16)	(17)	(18)	(19)
Geumpang	1	0	0	0	1
Mane	0	0	0	0	0
Glumpang Tiga	2	0	0	0	0
Glumpang Baro	2	0	0	0	2
Mutiara	3	0	0	0	0
Mutiara Timur	7	0	0	0	2
Tiro/Truseb	1	0	0	0	0
Tangse	0	0	0	0	0
Keumala	3	0	0	0	0
Titeue	1	0	0	0	0
Sakti	4	0	0	0	2
Mila	1	0	0	0	0
Padang Tiji	2	0	0	0	1
Delima	2	0	0	0	0
Grong-Grong	4	0	0	0	5
Indrajaya	2	1	0	0	0
Peukan Baro	3	1	0	1	3
Kembang Tanjong	3	0	0	0	1
Simpang Tiga	4	1	0	0	2
Kota Sigli	20	0	0	0	4
Pidie	15	1	0	0	5
Batee	1	0	0	0	1
Muara Tiga	0	0	0	0	1
<b>Pidie</b>	<b>81</b>	<b>4</b>	<b>0</b>	<b>1</b>	<b>30</b>

Lanjutan Tabel/*Continued Table 4.4.1*

Kecamatan <i>Subdistrict</i>	Pengancaman/ <i>Posing a Threat</i>	KDRT/ <i>Family Abuse</i>	Senpi/ <i>Gun</i>	Kesusilaan/ <i>Morality</i>
(1)	(20)	(21)	(22)	(23)
Geumpang	0	0	0	0
Mane	0	0	0	1
Glumpang Tiga	1	0	0	0
Glumpang Baro	0	0	0	1
Mutiara	0	0	0	0
Mutiara Timur	0	0	0	1
Tiro/Truseb	0	0	0	0
Tangse	0	0	0	1
Keumala	0	0	0	0
Titeue	0	0	0	0
Sakti	0	1	0	0
Mila	0	0	0	1
Padang Tiji	1	0	0	1
Delima	0	0	0	0
Grong-Grong	0	0	0	0
Indrajaya	0	1	0	1
Peukan Baro	0	0	0	1
Kembang Tanjong	0	0	0	0
Simpang Tiga	0	0	0	3
Kota Sigli	1	7	0	2
Pidie	0	6	0	2
Batee	0	0	0	1
Muara Tiga	0	0	0	2
<b>Pidie</b>	<b>3</b>	<b>15</b>	<b>0</b>	<b>18</b>

Lanjutan Tabel/Continued Table 4.4.1

Kecamatan Subdistrict	Perjudian/ Gambling	Illegal Logging	Penyerobotan/ Snatched	Temu Mayat/ Body Found
(1)	(24)	(25)	(26)	(27)
Geumpang	0	1	0	0
Mane	0	2	0	0
Glumpang Tiga	0	1	0	0
Glumpang Baro	0	0	0	0
Mutiara	0	0	0	0
Mutiara Timur	2	0	1	0
Tiro/Truseb	0	0	1	0
Tangse	0	0	0	0
Keumala	0	0	0	0
Titeue	0	0	0	0
Sakti	0	0	0	0
Mila	1	0	0	0
Padang Tiji	0	2	0	0
Delima	0	0	0	0
Grong-Grong	0	0	0	0
Indrajaya	1	0	0	0
Peukan Baro	1	0	0	0
Kembang Tanjong	0	0	0	0
Simpang Tiga	0	0	0	0
Kota Sigli	1	0	0	0
Pidie	4	0	0	0
Batee	0	0	0	0
Muara Tiga	0	0	0	0
<b>Pidie</b>	<b>10</b>	<b>6</b>	<b>2</b>	<b>0</b>



Lanjutan Tabel/*Continued Table 4.4.1*

Kecamatan Subdistrict	Korupsi/ Corruption	Perkelahian/ Fighting	Lainnya/ Other's	Jumlah/ Total
(1)	(28)	(29)	(30)	(31)
Geumpang	0	0	0	4
Mane	0	0	0	6
Glumpang Tiga	0	0	0	6
Glumpang Baro	0	0	2	13
Mutiara	0	0	3	12
Mutiara Timur	0	0	3	22
Tiro/Truseb	0	0	0	2
Tangse	0	0	0	1
Keumala	0	0	2	6
Titeue	0	0	0	2
Sakti	0	0	2	16
Mila	0	0	0	5
Padang Tiji	0	0	0	13
Delima	0	0	1	6
Grong-Grong	0	0	2	17
Indrajaya	0	0	4	18
Peukan Baro	0	0	2	17
Kembang Tanjong	0	0	0	12
Simpang Tiga	0	1	0	15
Kota Sigli	0	0	11	76
Pidie	1	0	5	82
Batee	0	1	0	11
Muara Tiga	0	0	3	18
<b>Pidie</b>	<b>1</b>	<b>2</b>	<b>40</b>	<b>380</b>

Catatan/Note : ...

Sumber/Source : Kepolisian Resort Pidie/Police Resort of Pidie Regency

**Tabel 4.4.2** Banyaknya Tindakan Kriminalitas Menurut Bulan dan Jenis Kasus di Kabupaten Pidie, 2019  
*Number of Criminality by Month and Case Type in Pidie Regency, 2019*

<b>Bulan Month</b>	<b>Pembakaran/ Combustion</b>	<b>Kebakaran/ Burnt</b>	<b>Penculikan/ Kidnapping</b>	<b>Penghinaan/ Humiliation</b>	<b>Pembunuhan/ Murder</b>
(1)	(2)	(3)	(4)	(5)	(6)
Januari	0	0	0	0	0
Februari	0	0	0	0	0
Maret	0	0	0	0	0
April	0	0	1	0	0
Mei	0	0	0	0	0
Juni	1	0	0	0	0
Juli	0	0	0	0	0
Agustus	0	0	0	2	0
September	1	0	0	1	0
Oktober	1	0	0	1	0
November	0	0	0	0	0
Desember	0	0	0	0	0
<b>Pidie</b>	<b>3</b>	<b>0</b>	<b>1</b>	<b>4</b>	<b>0</b>

Lanjutan Tabel/*Continued Table 4.4.2*

<b>Bulan Month</b>	<b>Aniaya Ringan/ Maltreat</b>	<b>Aniaya Berat/ Cruel Treatment</b>	<b>Pencurian Biasa/ Theft</b>	<b>Pencurian Pemberatan/ heavy Theft</b>
(1)	(7)	(8)	(9)	(10)
Januari	10	0	6	3
Februari	15	0	3	3
Maret	12	0	3	2
April	3	0	5	0
Mei	7	0	2	1
Juni	5	0	1	1
Juli	1	0	4	0
Agustus	5	0	2	0
September	2	0	4	0
Oktober	7	0	1	1
November	4	0	2	0
Desember	5	0	3	0
<b>Pidie</b>	<b>76</b>	<b>0</b>	<b>36</b>	<b>11</b>

Lanjutan Tabel/Continued Table 4.4.2

Bulan Month	Pencurian dengan Kekerasan/ Theft with Abuse	Pencurian Ringan/ Light Theft	Pemerasan/ Blackmail	Penggelapan/ Blackout
(1)	(11)	(12)	(13)	(14)
Januari	0	0	0	5
Februari	1	0	1	3
Maret	0	0	0	3
April	0	0	0	2
Mei	1	0	0	2
Juni	3	2	0	1
Juli	1	0	0	6
Agustus	1	0	0	0
September	1	0	0	0
Oktober	1	0	0	0
November	0	0	0	0
Desember	1	0	0	1
<b>Pidie</b>	<b>10</b>	<b>2</b>	<b>1</b>	<b>23</b>

Lanjutan Tabel/*Continued Table 4.4.2*

Bulan <i>Month</i>	Penipuan/ <i>Deception</i>	Pengrusakan/ <i>Defacement</i>	Narkotika/ <i>Drugs</i>	Perampasan Hak/ <i>Rights Hijack</i>	Curanmor/ <i>Vehicle Theft</i>
(1)	(15)	(16)	(17)	(18)	(19)
Januari	6	0	0	0	1
Februari	10	1	0	0	0
Maret	8	0	0	0	1
April	7	0	0	1	3
Mei	8	1	0	0	7
Juni	5	0	0	0	2
Juli	3	0	0	0	3
Agustus	10	1	0	0	6
September	4	1	0	0	3
Oktober	9	0	0	0	2
November	4	0	0	0	2
Desember	7	0	0	0	0
<b>Pidie</b>	<b>81</b>	<b>4</b>	<b>0</b>	<b>1</b>	<b>30</b>

Lanjutan Tabel/Continued Table 4.4.2

<b>Bulan Month</b>	<b>Pengancaman/ Posing a Threat</b>	<b>KDRT/ Family Abuse</b>	<b>Senpi/ Gun</b>	<b>Kesusilaan/ Morality</b>
(1)	(20)	(21)	(22)	(23)
Januari	1	1	0	1
Februari	0	0	0	1
Maret	0	2	0	3
April	1	5	0	1
Mei	0	1	0	1
Juni	0	0	0	3
Juli	1	0	0	4
Agustus	0	1	0	2
September	0	2	0	1
Oktober	0	2	0	0
November	0	1	0	0
Desember	0	0	0	1
<b>Pidie</b>	<b>3</b>	<b>15</b>	<b>0</b>	<b>18</b>

Lanjutan Tabel/*Continued Table 4.4.2*

<b>Bulan Month</b>	<b>Perjudian/ Gambling</b>	<b><i>Illegal Logging</i></b>	<b>Penyerobotan/ Snatched</b>	<b>Temu Mayat/ Body Found</b>
(1)	(24)	(25)	(26)	(27)
Januari	0	1	0	0
Februari	4	0	0	0
Maret	1	0	0	0
April	0	0	0	0
Mei	1	0	0	0
Juni	0	0	1	0
Juli	0	2	0	0
Agustus	0	0	1	0
September	3	2	0	0
Oktober	1	0	0	0
November	0	0	0	0
Desember	0	1	0	0
<b>Pidie</b>	<b>10</b>	<b>6</b>	<b>2</b>	<b>0</b>

Lanjutan Tabel/Continued Table 4.4.2

<b>Bulan Month</b>	<b>Korupsi/ Corruption</b>	<b>Perkelahian/ Fighting</b>	<b>Lainnya/Other's</b>	<b>Jumlah/ Total</b>
(1)	(28)	(29)	(30)	(31)
Januari	1	1	5	42
Februari	0	0	3	45
Maret	0	0	4	39
April	0	0	3	32
Mei	0	0	8	40
Juni	0	0	2	27
Juli	0	1	5	31
Agustus	0	0	1	32
September	0	0	3	28
Oktober	0	0	3	29
November	0	0	1	14
Desember	0	0	2	21
<b>Pidie</b>	<b>1</b>	<b>2</b>	<b>40</b>	<b>380</b>

Catatan/Note : ...

Sumber/Source : Kepolisian Resort Pidie/Police Resort of Pidie Regency



**Tabel**  
**Table** 4.4.3

**Jumlah Pengelolaan Perkara Pelanggaran di Kabupaten Pidie,**  
**2019**  
*Number of Infraction Case Management in Pidie Regency,*  
*2019*

<b>Bulan</b> <i>Month</i>	<b>Sisa Bulan Lalu/ Residu of Last Month</b>	<b>Masuk/ In</b>	<b>Pengeluaran/ Out</b>	<b>Sisa/Residu</b>
(1)				
Januari	605	...	...	...
Februari	600	...	...	...
Maret	400	...	...	...
April	165	...	...	...
Mei	105	...	...	...
Juni	100	...	...	...
Juli	237	...	...	...
Agustus	258	...	...	...
September	441	...	...	...
Oktober	106	...	...	...
November	1005	...	...	...
Desember	620	...	...	...
<b>Pidie</b>	<b>4642</b>	...	...	...

Catatan/Note : ...

Sumber/Source : Kepolisian Resort Pidie/Police Resort of Pidie Regency

**Tabel 4.4.4** Jumlah Kecelakaan Menurut Bulan dan Jenis Kecelakaan di Kabupaten Pidie, 2019  
**Table** Number of Accident by Month and type of Accident in Pidie Regency, 2019

Bulan Month	Kecelakaan Berat/ Heavy Accident	Kecelakaan Ringan/ Light Accident	Jumlah KSS/Total
(1)	(2)	(3)	(4)
Januari	13	57	33
Februari	8	56	25
Maret	10	67	40
April	4	48	34
Mei	14	93	52
Juni	12	52	27
Juli	7	96	45
Agustus	3	81	42
September	4	45	26
Oktober	13	55	36
November	12	68	36
Desember	7	64	37
<b>Pidie</b>	<b>107</b>	<b>782</b>	<b>433</b>

Catatan/Note : ...

Sumber/Source : Kepolisian Resort Pidie/Police Resort of Pidie Regency

**Tabel**  
**Table** 4.4.5

**Jumlah Kecelakaan Menurut Bulan dan Jenis Korban di Kabupaten Pidie, 2019**  
*Number of Accident by Month and type of Victims in Pidie Regency, 2019*

<b>Bulan</b> <b>Month</b>	<b>Meninggal/</b> <b>Death</b>	<b>Luka Berat/</b> <b>Heavy Injurie</b>	<b>Luka Ringan/</b> <b>Light Injurie</b>	<b>Materi/Wealth</b>
(1)	(2)	(3)	(4)	(5)
Januari	9	4	57	33
Februari	5	3	56	25
Maret	6	4	67	40
April	4	0	48	34
Mei	9	5	93	52
Juni	8	4	52	27
Juli	5	2	96	45
Agustus	3	0	81	42
September	4	0	45	26
Oktober	5	8	55	36
November	10	2	68	36
Desember	6	1	64	37
<b>Pidie</b>	<b>74</b>	<b>33</b>	<b>782</b>	<b>433</b>

Catatan/Note : ...

Sumber/Source : Kepolisian Resort Pidie/Police Resort of Pidie Regency

**Tabel 4.4.6** Jumlah Perkara Pidana per Bulan Diselesaikan Kejaksaan Negeri di Kabupaten Pidie, 2019  
*Number of Criminal Case per Month With Finished by The Judiciary State in Pidie Regency, 2019*

Bulan Month	Dilimpahkan ke Pengadilan Negeri/Over to Judiciary State	Dikeluarkan dari Tahanan/Out From Arrest	Penangguhan Tahanan/Arrest Postponement	Jumlah/ Total
(1)				
Januari	18	0	0	18
Februari	21	0	0	21
Maret	27	0	0	27
April	22	0	0	22
Mei	29	0	0	29
Juni	13	0	0	13
Juli	21	0	0	21
Agustus	25	0	0	25
September	36	0	0	36
Oktober	35	0	0	35
November	20	0	0	20
Desember	21	0	0	21
<b>Pidie</b>	<b>288</b>	<b>0</b>	<b>0</b>	<b>288</b>

Catatan/Note : ...

Sumber/Source : Kejaksaan Negeri Pidie/ Judiciary State of Pidie Regency

**Tabel 4.4.7** Jumlah Terdakwa di Pengadilan Negeri Sigli, 2019  
**Table** *Number of Defendants in Pidie Regency, 2019*

<b>Putusan Verdicts</b>	<b>Jumlah/ Total</b>
(1)	(2)
Belum diputuskan	14
Terdakwa	0
Terpidana	0
Pidana Mati	0
Pidana Penjara Seumur Hidup	0
Pidana Penjara Kurun Waktu Tertentu	0
Pidana Kurungan	366
Pidana Tambahan	0
Pidana Bersyarat	4
Tindakan	0
Dikembalikan pada orang tua	0
Dikembalikan pada pemerintah/negara	1
Rehabilitasi	0
Lain-lain	0
BEBAS DARI TUDUHAN	0
LEPAS DARI TUNTUTAN	0

Catatan/Note : ...

Sumber/Source : Pengadilan Negeri Sigli/ District Court of Pidie Regency

**Tabel 4.4.8** Jumlah Terdakwa Menurut Jenis Kelamin di Pengadilan Negeri Sigli, 2019  
**Table** *Number of Defendants by Month by Sex The Judiciary State in Pidie Regency, 2019*

Bulan <i>Month</i>	Laki-Laki <i>Male</i>	Perempuan <i>Female</i>	Jumlah <i>Total</i>
(1)	(2)	(3)	(4)
Januari	24	0	24
Februari	23	0	23
Maret	19	0	19
April	23	0	23
Mei	33	9	42
Juni	25	2	27
Juli	37	1	38
Agustus	11	1	12
September	34	2	36
Oktober	48	1	49
November	32	7	39
Desember	37	2	39
<b>Pidie</b>	<b>346</b>	<b>25</b>	<b>371</b>

Catatan/Note : ...

Sumber/Source : Pengadilan Negeri Sigli/ Judiciary State of Pidie Regency

**Tabel**  
**Table** 4.4.9**Jumlah Terdakwa Menurut Kelompok Umur di Pengadilan Negeri Sigli, 2019**  
*Number of Defendants by Month by Age Group in Pidie Regency, 2019*

Bulan Month	<18 Tahun <18 Age	>18 Tahun >18 Age	Jumlah Total
(1)	(2)	(3)	(4)
Januari	0	24	24
Februari	0	23	23
Maret	1	18	19
April	0	23	23
Mei	0	42	42
Juni	0	27	27
Juli	0	38	38
Agustus	0	12	12
September	0	36	36
Oktober	1	48	49
November	1	38	39
Desember	0	39	39
<b>Pidie</b>	<b>3</b>	<b>368</b>	<b>371</b>

Catatan/Note : ...

Sumber/Source : Pengadilan Negeri Sigli/ Judiciary State of Pidie Regency

#### 4.5 KEMISKINAN POVERTY

**Tabel** 4.5.1 **Garis Kemiskinan dan Jumlah Penduduk Miskin di Kabupaten Pidie, 2015-2019**  
*Table* 4.5.1 **Poverty Line and Number of Poor People in Pidie Regency, 2015-2019**

Tahun Year	Garis Kemiskinan Poverty Line (Rupiah)	Penduduk Miskin Numbers of Poor People	
		Jumlah Total (000)	Persentase Percentage
(1)	(2)	(3)	(4)
2015	374 791	88,22	21,18
2016	393 370	90,16	21,25
2017	408 150	92,35	21,43
2018	435 873	89,53	20,47
2019	462 059	86,29	19,46

Catatan/Note : ...

Sumber/Source : Survei Sosial Ekonomi Nasional/National Socio Economic Survey



**Tabel**  
**Table** 4.5.2

**Indeks Kedalaman Kemiskinan dan Indeks Keparahan  
Kemiskinan di Kabupaten Pidie, 2012–2019**  
*Poverty Gap Index and Poverty Severity Index in Pidie  
Regency, 2012–2019*

Tahun Year	Indeks Kedalaman Kemiskinan <i>Poverty Gap Index</i>	Indeks Keparahan Kemiskinan <i>Poverty Severity Index</i>
(1)	(2)	(3)
2012	3,01	0,58
2013	2,99	0,67
2014	3,4	0,75
2015	4,28	1,41
2016	4,55	1,54
2017	4,18	1,21
2018	4,02	1,20
2019	2,99	0,71

Catatan/Note: ...

Sumber/Source: .BPS, Survei Sosial Ekonomi Nasional/BPS-Statistics Indonesia, National Socioeconomic Survey



# LUAS PANEN TANAMAN SAYURAN

Kabupaten Pidie Tahun 2018,2019

2018  
2019

*Tomato*




37 HA

62 HA

*Shallot*

275 HA

413 HA



*Chili*



763 HA

735 HA





**PENJELASAN TEKNIS****TECHNICAL NOTES**

1. **Lahan sawah** adalah lahan pertanian yang berpetak-petak dan dibatasi oleh pematang (galengan), saluran untuk menahan/ menyalurkan air, yang biasanya ditanami padi sawah tanpa memandang dari mana diperoleh atau status lahan tersebut. Lahan yang dimaksud termasuk lahan yang terdaftar di Pajak Bumi Bangunan, luran Pembangunan Daerah, lahan bengkok, lahan serobotan, lahan rawa yang ditanami padi dan lahan bekas tanaman tahunan yang telah dijadikan sawah, baik yang ditanami padi, palawija atau tanaman semusim lainnya.
  2. **Tegal/Kebun** adalah lahan pertanian bukan sawah (lahan kering) yang ditanami tanaman semusim atau tahunan dan terpisah dengan halaman sekitar rumah serta penggunaannya tidak berpindah pindah.
  3. **Ladang/Huma** adalah lahan pertanian bukan sawah (lahan kering) yang biasanya ditanami tanaman semusim dan penggunaannya hanya semusim atau dua musim, kemudian akanditinggalkan bila sudah tidak subur lagi (berpindah-pindah). Kemungkinan lahan ini beberapa tahun kemudian akan dikerjakan kembali jika sudah subur.
1. *Wetland is agricultural land that separated by small dykes to resist water, where the main crop is usually wetland paddy without considering where it is got from or the status of the land. It includes the land that is registered at land income tax office, regional development contribution, 'bengkok' land, illegal ownership, swamps for rice cultivation, and annual crop land mark that has been used as rice field, which are both planted with paddy, secondary crops or the other seasonal crops.*
  2. *Dry field/Garden is an dryland (unirrigated land) which is planted with seasonal or annual crops and separately from the yard around the house without shifting*
  3. *Unirrigated agricultural field / Shifting cultivation land is dryland (unirrigated land) that usually is cultivated for seasonal crops and utilized only for one or two seasons, then it will be left when it is not fertile (shifting). Maybe, this land will be used again in a few years if it has been fertile.*

4. **Lahan** yang sementara tidak diusahakan adalah lahan yang biasanya diusahakan tetapi untuk sementara (lebih dari 1 (satu) tahun tetapi kurang dari atau sama dengan 2 (dua) tahun) tidak diusahakan, termasuk lahan sawah yang tidak diusahakan selama lebih dari 2 (dua) tahun.
 

4. *Temporarily unused land is land that is regularly used but temporarily (more than a year but less or equal than two years) is unused, it includes wetland that is not cultivated more than two years.*
5. Data pokok tanaman pangan yang dikumpulkan adalah luas panen dan produktivitas (hasil per hektar). Produksi tanaman pangan merupakan hasil perkalian antara luas panen dengan produktivitas. Pengumpulan data luas panen dilakukan setiap bulan dengan pendekatan area kecamatan di seluruh wilayah Indonesia. Pengumpulan data produktivitas dilakukan melalui pengukuran langsung pada plot ubinan berukuran 2½ m x 2½ m. Pengumpulan data produktivitas dilakukan setiap subround (empat bulanan) pada waktu panen petani.
 

5. *The main food crops data collected consists of harvested area and productivity (yield per hectare). Food crops production is generated by harvested area multiplied by productivity. The harvested area data is collected every month using sub district area approach in all sub district in Indonesia. The productivity data collection is conducted by a direct measurement in 2½m x 2½m crop cutting plot. The productivity measurement is conducted in every subround (four monthly) at the time when farmers are harvesting their crops.*
6. Data produksi padi dan palawija yang disajikan adalah dalam kualitas: gabah kering giling (padi), pipilan kering (jagung), biji kering (kedelai dan kacang tanah), dan umbi basah (ubi kayu dan ubi jalar).
 

6. *Production of paddy and secondary crops data are presented in the form of: dry unhusked rice (paddy), dry loose maize (maize), dry shells crops (soybeans and peanuts), and fresh roots (cassava and sweet potatoes).*
7. **Tanaman sayuran dan buah-buahan semusim**  
Tanaman sayuran semusim
 

7. *Seasonal vegetable and fruit plants*  
*Seasonal vegetable plants are plants which are the sources of*

adalah tanaman sumber vitamin, garam mineral dan lain-lain yang dikonsumsi dari bagian tanaman yang berupa daun, bunga, buah, dan umbinya, yang berumur kurang dari satu tahun.

Tanaman buah-buahan semusim adalah tanaman sumber vitamin, garam mineral, dan lain-lain yang dikonsumsi dari bagian tanaman yang berupa buah, berumur kurang dari satu tahun, tidak berbentuk pohon/rumpuntetapi menjalar dan berbatang lunak.

8. Tanaman buah-buahan dan sayuran tahunan

Tanaman buah-buahan tahunan adalah tanaman sumber vitamin, garam mineral, dan lain-lain yang dikonsumsi dari bagian tanaman yang berupa buah dan merupakan tanaman tahunan.

Tanaman sayuran tahunan adalah tanaman sumber vitamin, garam mineral, dan lain-lain yang dikonsumsi dari bagian tanaman yang berupa daun dan atau buah yang berumur lebih dari satu tahun.

9. Tanaman biofarmaka adalah tanaman yang bermanfaat untuk obat-obatan, kosmetik, dan kesehatan yang dikonsumsi atau digunakan dari bagian-bagian tanaman seperti daun, batang, buah, umbi (rimpang) ataupun akar.

*vitamin, mineral salt, etc, consumed from the part of the plant in the form of leaf, flower, fruit, and root with the age of less than one year.*

*Seasonal fruit plants are plants which are the sources of vitamin, mineral salt, etc, consumed from the part of the plant in the form of fruits. These plants are creeps with the age of less than one year.*

8. *Annual fruit and vegetable plants*

*Annual fruit plants are plants which are the sources of vitamin, contained mineral salt, etc, consumed from the part of plant in the form of fruit and more than one year of age.*

*Annual vegetable plants are plants which are the sources of vitamin, contained mineral salt, etc, consumed from the part of the plant in the form of vegetable and more than one year of age.*

9. *Medicinal plants are plants which are useful for medicine. It is consumed from part of the plant such as leaf, flower, fruit, tuber, and root.*

10. Tanaman hias adalah tanaman yang mempunyai nilai keindahan baik bentuk, warna daun, tajuk maupun bunganya, sering digunakan untuk penghias pekarangan dan lain sebagainya.
11. Luas panen tanaman hortikultura adalah luas tanaman sayuran, buah-buahan, biofarmaka, dan tanaman hias yang diambil hasilnya/dipanen pada periode pelaporan.
12. Luas panen untuk tanaman sayuran adalah luas tanaman yang dipanen sekaligus/habis/dibongkar dan luas tanaman yang dipanen berkali-kali (lebih dari satu kali)/belum habis. Tanaman yang dipanen sekaligus/habis/dibongkar adalah tanaman yang sehabis panen langsung dibongkar/dicabut, terdiri dari bawang merah, bawang putih, bawang daun, kentang, kol/kubis, kembang kol, petsai/sawi, wortel, lobak, dan kacang merah. Tanaman yang dipanen berkali-kali (lebih dari satu kali)/belum habis adalah tanaman yang pemanenannya lebih dari satu kali dan biasanya dibongkar apabila panen terakhir sudah tidak memadai lagi, terdiri dari: kacang panjang, cabe besar, cabe rawit, jamur, tomat, terung, buncis, ketimun, labu siam, kangkung, bayam, melon, semangka, dan blewah.
10. *Ornamental plants are plants which have a beauty value, either in shape, colour of leaf or crown of flower, and they are often used as a yard decorator.*
11. *Harvested area of horticulture is area which vegetable, fruit, medicinal and ornamental plant of crop harvested during the period of report.*
12. *Harvested area of vegetables is area of entirely plant harvested/demolished and plant harvested several times/undemolished. Entirely plants harvested/demolished are plants usually harvested once and demolished to be substituted by other plants, consisting of: shallots, garlic, leeks, potato, cabbage, cauli flower, mustard green, carrots, chinese radish, and red kidney beans. Plants harvested several times/undemolished are plants usually harvested more than once and demolished in the case that the last harvest was economically not profitable. They consist of : yard long beans, chili, small chili, mushroom, tomatoes, egg plant, french beans, cucumber, pumpkin/chajota, swamp cabbage, spinach, melon, watermelon, and blewah .*



13. Produksi hortikultura adalah hasil menurut bentuk produk dari setiap tanaman sayuran, buah-buahan, biofarmaka dan tanaman hias yang diambil berdasarkan luas yang dipanen/tanaman yang menghasilkan pada bulan/triwulan laporan.
14. Data perkebunan besar dikumpulkan oleh BPS setiap bulan secara lengkap (sensus bulanan) dengan sistem surat pos. Khusus untuk tanaman kelapa, cengkeh, dan kapok, datanya diperoleh dari Direktorat Jenderal Perkebunan. Data perkebunan rakyat juga diperoleh dari Direktorat Jenderal Perkebunan.
15. Penghitungan luas tanaman perkebunan besar adalah pada keadaan akhir tahun dan tidak termasuk yang luasnya kurang dari 5 hektar.
16. Bentuk produksi perkebunan adalah; karet kering (karet), daun kering (teh dan tembakau), biji kering (kopi dan coklat), kulit kering (kayu manis dan kina), serat kering (rami), bunga kering (cengkeh), refined sugar (tebu dari perkebunan besar), gula mangkok (tebu dari perkebunan rakyat), ekivalen kopra (kopra), biji dan bunga (pala) serta minyak daun (sereh).
13. *Horticulture production is the standard production quantity form of vegetable, fruit, medicinal and ornamental plant based on harvested area/the number of production plants reported monthly/quarterly.*
14. *Data on estates are collected by the BPS every month on complete basis through a mailing system. Data on coconut, clove, and kapok, as well as on smallholder plantation, are acquired from the Directorate General of Estates.*
15. *Planted areas of estates refer to condition at the end of the year, and exclude areas less than 5 hectares.*
16. *Production of estates crops are follows: dry rubber (rubber); dry leaves (tea and tobacco); dry beans (coffee and cocoa); dry bark (cassia vera and cinchona); dry fibre (rosella); dry flowers/buds (cloves); refined sugar (sugar cane from estate); cup sugar (sugar cane from smallholders); copra (copra); seeds and buds (nutmeg); and leaf oil (citronella).*

- |   |   |
|---|---|
| <p>17. Persediaan akhir tahun produksi perkebunan besar bukan merupakan cadangan penyangga (buffer stock).</p>  | <p>17. <i>The production availability of estates at the end of year is not the buffer stock.</i></p>  |
| <p>18. Data Statistik Kehutanan sebagian besar merupakan data sekunder yang bersumber dari Kementerian Kehutanan.</p>   | <p>18. <i>Most of forestry statistics are secondary data obtained from the Ministry of Forestry.</i></p>  |
| <p>19. Kawasan hutan adalah wilayah tertentu yang berupa hutan, yang ditunjuk dan atau ditetapkan oleh pemerintah untuk dipertahankan keberadaannya sebagai hutan tetap. Hal ini untuk menjamin kepastian hukum mengenai status kawasan hutan, letak batas dan luas suatu wilayah tertentu yang sudah ditunjuk menjadi kawasan hutan tetap.</p> | <p>19. <i>Forest Area is a specific territory of forest ecosystem determined and or decided by the government as a permanent forest. Such decision is important to maintain the size of forest area and to ensure its legitimation and boundary demarcation of permanent forest.</i></p>  |
| <p>20. Kawasan hutan Indonesia ditetapkan oleh Menteri Kehutanan dalam bentuk Surat Keputusan Menteri Kehutanan tentang Penunjukan Kawasan Hutan dan Perairan Provinsi. Penunjukan Kawasan Hutan ini disusun berdasarkan hasil pemaduserasian antara Rencana Tata Ruang Wilayah Provinsi (RTRWP) dengan Tata Guna Hutan Kesepakatan (TGHK).</p> | <p>20. <i>Indonesian forest area is determined by the Minister of Forestry in the format of Ministerial Decree on the Designation of Provincial Forest Area and Inland Water, Coastal and Marine Ecosystem. The designation of Forest Area is formulated based on integrated and harmonized of Provincial Spatial Planning (RTRWP) and Forest Land Use by Concensus (TGHK).</i></p> |
| <p>21. Penunjukan kawasan hutan mencakup pula kawasan perairan yang menjadi bagian dari Kawasan Suaka Alam (KSA) dan Kawasan Pelestarian Alam (KPA).</p>  | <p>21. <i>The designation of forest area in some cases also cover inland water, coastal and marine ecosystem that may become part of Sanctuary Reserve Area (KSA) and Nature</i></p>  |

22. Kawasan Suaka Alam (KSA) adalah kawasan dengan ciri khas tertentu, baik di darat maupun di perairan yang mempunyai fungsi pokok sebagai kawasan pengawetan keanekaragaman tumbuhan dan satwa serta ekosistemnya, yang juga berfungsi sebagai wilayah sistem penyangga kehidupan.
22. *Conservation Area (KPA). A Sanctuary Reserve Area is a specific terrestrial or aquatic area having specific criteria for preserving biodiversity plant and animal as well as ecosystem, which also serve as life support system.*
23. Kawasan Pelestarian Alam (KPA) adalah kawasan dengan ciri khas tertentu, baik di darat maupun di perairan yang mempunyai fungsi pokok perlindungan sistem penyangga kehidupan, pengawetan keanekaragaman jenis tumbuhan dan satwa, serta pemanfaatan secara lestari sumber daya alam hayati dan ekosistemnya.
23. *A Nature Conservation area is a specific terrestrial or aquatic area whose main function is to serve life support system and preserve diversity of plant and animal species, as well as to provide a sustainable utilization of living resources and their ecosystems.*
24. Berdasarkan Undang-Undang No. 41 Tahun 1999 tentang Kehutanan, kawasan hutan dibagi ke dalam kelompok Hutan Konservasi, Hutan Lindung, dan Hutan Produksi.
24. *In accordance to the Act on Forestry No. 41/1999, forest area is categorized as Conservation Forest, Protection Forest and Production Forest.*
25. Hutan Konservasi adalah kawasan hutan dengan ciri khas tertentu, yang mempunyai fungsi pokok pengawetan keanekaragaman tumbuhan dan satwa serta ekosistemnya.
25. *Conservation Forest is a forest area having specific characteristic established for the purposes of conservation of animal and plant species as well as their ecosystem.*
26. Hutan Lindung adalah kawasan hutan yang mempunyai fungsi pokok sebagai perlindungan
26. *Protection Forest is a forest area designated to serve life support system, maintain hydrological*

sistem penyangga kehidupan untuk mengatur tata air, mencegah banjir, mengendalikan erosi, mencegah intrusi air laut, dan memelihara kesuburan tanah.

*system, prevent of flood, erosion control, seawater intrusion, and maintain soil fertility.*

27. Hutan Produksi adalah kawasan hutan yang mempunyai fungsi pokok memproduksi hasil hutan. Hutan produksi terdiri dari Hutan Produksi Tetap (HP), Hutan Produksi Terbatas (HPT), dan Hutan Produksi yang dapat dikonversi.

27. *Production Forest is a forest area designated mainly to promote sustainable forest production. Production forest is classified as permanent production forest, limited production forest, and convertible production forest.*

28. Hutan Konservasi terdiri dari: Kawasan suaka alam berupa Cagar Alam (CA) dan Suaka Margasatwa (SM); kawasan pelestarian alam berupa Taman Nasional (TN), Taman Hutan Raya (THR), dan Taman Wisata Alam (TWA); Taman Buru (TB). Taman Buru adalah kawasan hutan yang ditetapkan sebagai tempat wisata berburu.

28. *Conservation Forest is divided into: Sanctuary Reserve area consists of Strict Nature Reserve and Wildlife Sanctuary. Nature conservation area consists of National Park (TN), Grand Forest Park (THR), and Nature Recreation Park (TWA); Game Hunting Park (TB) Game Hunting Park is forest area devoted for game hunting recreation.*

29. Penetapan lahan kritis mengacu pada lahan yang telah sangat rusak karena kehilangan penutupan vegetasinya, sehingga kehilangan atau berkurang fungsinya sebagai penahan air, pengendali erosi, siklus hara, pengatur iklim mikro, dan retensi karbon. Berdasarkan kondisi vegetasinya, kondisi lahan dapat diklasifikasikan sebagai: sangat kritis, kritis, agak kritis, potensial

29. *Critical land refers to a piece of land severely damaged due to lost of its vegetation cover so that its functions as water retention, erosion control, nutrient cycling, micro climate regulator and carbon retention are completely depleted. Based upon its vegetation condition, the land could be classified as : very critical, critical, slight critical, potential critical, and normal condition.*

kritis, dan kondisi normal.

30. Reboisasi atau rehabilitasi hutan bertujuan untuk menghutankan kembali kawasan hutan yang kritis di wilayah daerah aliran sungai (DAS) yang dilaksanakan bersama masyarakat secara partisipatif.
30. *Reforestation or forest rehabilitation is intended to rehabilitate the critical land inside forest area or watershed to improve their ecological and hydrological functions. The activities were conducted with active participation of local communities who live nearby the target area.*
31. Pemanfaatan hasil hutan kayu adalah segala bentuk usaha yang memanfaatkan dan mengusahakan hasil hutan kayu dengan tidak merusak lingkungan dan tidak mengurangi fungsi pokok hutan. Kegiatan ini hanya dapat dilaksanakan pada areal hutan yang memiliki potensi untuk dilakukan kegiatan pemanfaatan hasil hutan kayu dan dapat dilaksanakan setelah diperoleh izin usaha.
31. *Commercial utilization of timber as forest product is activities to utilize timber without destructing the environment and undermining the main functions of the forest area. Those activities could only be executed in forest area with high commercial timber value with license.*
32. Izin Usaha Pemanfaatan Hasil Hutan Kayu (IUPHHK) pada hutan alam adalah izin untuk memanfaatkan hutan produksi yang kegiatannya terdiri dari pemanenan atau penebangan, penanaman, pemeliharaan, pengamanan, pengolahan, dan pemasaran hasil hutan kayu. IUPHHK dapat diberikan kepada perorangan, koperasi, badan usaha swasta, dan BUMN/BUMD.
32. *The license to commercially utilize timber in natural forest is license to utilize production forest for which the activities consist of harvesting or felling, planting, tending, protecting, processing, and marketing. The license could be granted to individuals, cooperatives, private companies, state-owned enterprises/local government-owned enterprises.*

33. Produksi hasil hutan utama yang dihasilkan dari hutan adalah kayu bulat. Produksi kayu bulat ini dihasilkan dari hutan alam melalui kegiatan perusahaan Hak Pengusahaan Hutan (HPH/IUPHHK), kegiatan ijin pemanfaatan kayu (IPK) dalam rangka pembukaan wilayah hutan, pembangunan Hutan Tanaman Industri (HTI), serta kegiatan hutan rakyat.
34. Kayu Gergajian merupakan kayu hasil konversi kayu bulat dengan menggunakan mesin gergaji, mempunyai bentuk yang teratur dengan sisi-sisi sejajar dan sudut-sudutnya siku dengan ketebalan tidak lebih dari 6 cm dan kadar air tidak lebih dari 18 persen. Kayu gergajian yang diolah langsung dari kayu bulat, wajib didukung dengan dokumen yang sah.
35. Kayu Lapis adalah panel kayu yang tersusun dari lapisan veneer dibagian luarnya, sedangkan dibagian intinya (core) bisa berupa veneer atau material lain, diikat dengan lem kemudian di-press (ditekan) sedemikian rupa sehingga menjadi panel yang kuat. Termasuk dalam artian ini adalah kayu lapis yang dilapisi lagi dengan material lain.
36. Data populasi ternak bersumber dari Direktorat Jenderal
33. *The main product of commercial forest operation is log. The log is harvested from various sources such as natural forest granted to concessionaires (IUPHHK/HPH), land clearing activities (IPK), industrial forest plantation (HTI) and community forest.*
34. *Sawn Timber Constitutes a sawmill product derived from logs as raw material. The product is characterized with regular forms having parallel sides at right angle to each other, thickness not more than 6 cm and moisture content not to exceed 18 percent. Sawn timber produced directly from logs must be certified by a legal document.*
35. *Plywood is wood panel consisting of layers pressed together in between veneers; the core may be veneer or some other material, bound together with glue and pressed tightly together to make a strong panel. Included to this definition is plywood covered with other materials*
36. *Data of domestic livestock population are obtain from the*

Peternakan dan Kesehatan Hewan Kementerian Pertanian, sedangkan jumlah pemotongan ternak merupakan hasil Survei Laporan Pemotongan Ternak. Pengumpulan data pemotongan ternak dilakukan secara lengkap setiap triwulan di seluruh Rumah Potong Hewan (RPH) dan Tempat Pemotongan Hewan (TPH) yang ada di Indonesia. Pada tahun 2014 jumlah Dokumen RPH/TPH hasil pencacahan yang diolah sebanyak 4.033.

*Directorate General of Livestock and Animal Health Service, while data on the number of animals slaughtered are based on the quarterly survey conducted by BPS. This survey is a complete enumeration on all slaughterhouses and abattoirs in Indonesia. There are 4.033 covered in 2014.*

37. Data statistik perikanan merupakan data sekunder yang bersumber dari Direktorat Jenderal Perikanan Tangkap dan Direktorat Jenderal Budidaya. Statistik perikanan dibedakan atas data Perikanan Tangkap dan Perikanan Budidaya. Perikanan Tangkap diklasifikasikan atas penangkapan ikan di laut dan penangkapan ikan di perairan umum. Perikanan Budidaya diklasifikasikan atas jenis budidaya yaitu budidaya laut, tambak, kolam, karamba, jaring apung, dan sawah.

37. *Fishery Statistics are secondary data obtained from the Directorate General of Capture Fisheries and Directorate General of Aquaculture. Fishery statistics are categorized into capture fisheries and aquaculture. Capture fisheries are further classified into marine capture fisheries and inland open water capture fisheries. Aquaculture are further classified into several types of culture: marine culture, brackish water pond, fresh water pond, cage, floating net, and fish breeding in paddy fields.*

38. Rumah Tangga Perikanan Tangkap adalah rumah tangga yang melakukan kegiatan penangkapan ikan/binatang air lainnya/tanaman air dengan tujuan sebagian/seluruh hasilnya untuk dijual.

38. *A capture fishery household is a household conducting activities in catching fishes/other aquatic animals/aquatic plants, for which the products are wholly or partly to be sold.*

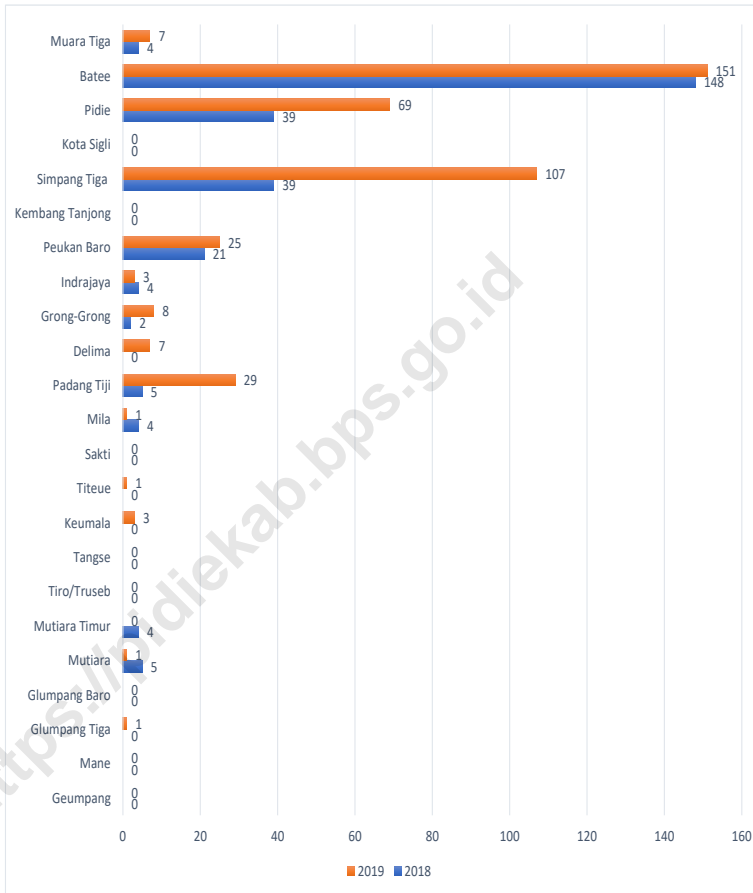
39. Rumah Tangga Perikanan Budidaya adalah rumah tangga yang melakukan kegiatan budidaya ikan/binatang air lainnya/tanaman air dengan tujuan sebagian/seluruh hasilnya untuk dijual.
39. *An aquaculture fishery household is a household conducting activities in culturing fishes/other aquatic animals/aquatic plants, for which the products are wholly or partly to be sold. different types of parameters.*

<https://pidiekab.bps.go.id>



**Gambar**  
**Figures** 5.1

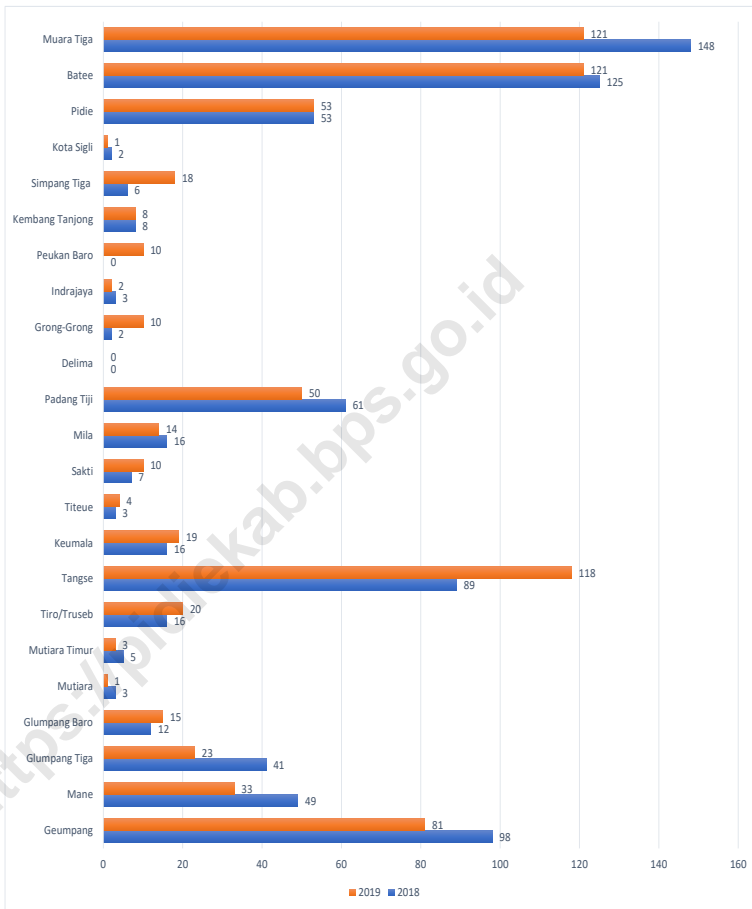
**Luas Panen Bawang Merah Menurut Kecamatan (ha), 2018 dan 2019**  
**Harvested Area of Shallot by Subdistrict (ha), 2018 and 2019**



Sumber/Source : Dinas Pertanian dan Peternakan Kabupaten Pidie/ Agriculture and Ranch Office of Pidie Regency

**Gambar** 5.2  
**Figures**

**Luas Panen Cabai Menurut Kecamatan (ha), 2018 dan 2019**  
**Harvested Area of Chili by Subdistrict (ha), 2018 and 2019**



Sumber/Source : Dinas Pertanian dan Peternakan Kabupaten Pidie/ Agriculture and Ranch Office of Pidie Regency

## 5.1 PERTANIAN, KEHUTANAN, PETERNAKAN, DAN PERIKANAN AGRICULTURE, FORESTRY, LIVESTOCK, AND FISHERY

**Tabel** 5.1.1 **Luas Panen, Produktivitas, dan Produksi Padi Menurut Kecamatan (ha), 2019**  
*Harvested Area, Productivity, dan Production of Paddy by Subdistrict (ha), 2019*

Kecamatan Subdistrict	Luas Panen (ha) Harvested Area (ha)	Produktivitas (ton/ha) Productivity (ton/ha)	Produksi (ton) Production (ton)
(1)	(2)	(3)	(4)
Geumpang	1 418	6,32	8 964,29
Mane	1 846	5,37	9 915,17
Glumpang Tiga	2 650	6,54	17 331,65
Glumpang Baru	1 657	6,56	10 869,92
Mutiara	2 078	6,46	13 425,17
Mutiara Timur	3 934	6,62	26 041,76
Tiro/Truseb	2 574	6,46	16 629,98
Tangse	2 403	5,12	12 301,82
Keumala	2 355	6,32	14 884,23
Titeue	1 438	6,37	9 162,61
Sakti	3 733	6,43	24 005,12
Mila	1 559	6,34	9 882,79
Padang Tiji	2 894	5,77	16 695,50
Delima	1 714	5,67	9 720,08
Grong-Grong	286	5,64	1 610,78
Indrajaya	2 804	6,43	18 029,72
Peukan Baro	1 895	6,53	12 376,31
Kembang Tanjong	1 894	6,44	12 196,07
Simpang Tiga	1 221	5,75	7 019,03
Kota Sigli	-	-	-
Pidie	1 362	5,83	7 942,79
Batee	670	5,42	3 631,40
Muara Tiga	1 134	5,52	6 260,23
<b>Pidie</b>	<b>43 520</b>	<b>6,09</b>	<b>268 896,42</b>

Catatan/Note: ...

Sumber/Source: Dinas Pertanian dan Peternakan Kabupaten Pidie/ Agriculture and Ranch Office of Pidie Regency

**Tabel** 5.1.2 **Produksi Jagung dan Kedelai Menurut Kecamatan (ha), 2019**  
**Table** **Production of Maize and Soybeans by Subdistrict (ha), 2019**

Kecamatan Subdistrict	Produksi Jagung (ton) Maize Production (ton)	Produksi Kedelai (ton) Soybeans Production (ton)
(1)	(2)	(3)
Geumpang	-	-
Mane	23	1,4
Glumpang Tiga	80	-
Glumpang Baro	-	-
Mutiara	-	-
Mutiara Timur	-	1,6
Tiro/Truseb	24	-
Tangse	6	-
Keumala	-	-
Titeue	-	-
Sakti	-	-
Mila	43	-
Padang Tiji	292	1,5
Delima	-	-
Grong-Grong	-	-
Indrajaya	-	-
Peukan Baro	-	-
Kembang Tanjong	-	-
Simpang Tiga	-	-
Kota Sigli	-	-
Pidie	-	-
Batee	12	-
Muara Tiga	-	-
<b>Pidie</b>	<b>480</b>	<b>1,5</b>

Catatan/Note: ...

Sumber/Source: Dinas Pertanian dan Peternakan Kabupaten Pidie/ Agriculture and Ranch Office of Pidie Regency

**Tabel**  
**Table** 5.1.3**Luas Tanam, Luas Panen, dan Produksi Tanaman Kacang Tanah menurut Kecamatan di Kabupaten Pidie, 2019**  
*Plant Area, Harvest Area and Production of Peanut by Sub District in Pidie Regency, 2019*

Kecamatan Subdistrict	Luas Tanam Plant Area (Ha)	Luas Panen Harvest Area (Ha)	Produksi Production (Ton)	Produktifitas Productivity (Ton/Ha)
(1)	(2)	(3)	(4)	(5)
Geumpang	15	6	16	2,6
Mane	771	843	2 108	2,5
Glumpang Tiga	10	5	13	2,6
Glumpang Baro	-	-	-	-
Mutiara	1	1	3	2,7
Mutiara Timur	18	18	47	2,7
Tiro/Truseb	-	-	-	-
Tangse	3	15	41	2,7
Keumala	1	1	3	2,6
Titeue	1	1	3	2,6
Sakti	-	-	-	-
Mila	1	1	3	2,6
Padang Tiji	1	1	3	2,7
Delima	-	-	-	-
Grong-Grong	-	-	-	-
Indrajaya	-	-	-	-
Peukan Baro	-	-	-	-
Kembang Tanjong	-	-	-	-
Simpang Tiga	-	-	-	-
Kota Sigli	-	-	-	-
Pidie	-	-	-	-
Batee	31	20	53	2,7
Muara Tiga	5	9	24	2,7
<b>Pidie</b>	<b>857</b>	<b>920</b>	<b>2 314</b>	<b>2,6</b>

Catatan/Note: ...

Sumber/Source: Dinas Pertanian dan Peternakan Kabupaten Pidie/ Agriculture and Ranch Office of Pidie Regency

**Tabel 5.1.4** Luas Tanam, Luas Panen, dan Produksi Tanaman Kacang Hijau menurut Kecamatan di Kabupaten Pidie, 2019  
*Plant Area, Harvest Area and Production of Mung Bean by Sub District in Pidie Regency, 2019*

Kecamatan Subdistrict	Luas Tanam Plant Area (Ha)	Luas Panen Harvest Area (Ha)	Produksi Production (Ton)	Produktifitas Productivity (Ton/Ha)
(1)	(2)	(3)	(4)	(5)
Geumpang	1	-	-	-
Mane	-	-	-	-
Glumpang Tiga	-	-	-	-
Glumpang Baro	-	-	-	-
Mutiara	-	-	-	-
Mutiara Timur	23	23	32	1,4
Tiro/Truseb	-	-	-	-
Tangse	-	-	-	-
Keumala	1	1	2	1,5
Titeue	1	-	-	-
Sakti	2	2	3	1,6
Mila	2	2	3	1,5
Padang Tiji	5	5	8	1,6
Delima	15	15	23	1,6
Grong-Grong	3	20	31	1,5
Indrajaya	2	-	-	-
Peukan Baro	-	-	-	-
Kembang Tanjong	18	18	28	1,6
Simpang Tiga	5	3	5	1,6
Kota Sigli	-	-	-	-
Pidie	209	209	335	1,6
Batee	22	22	36	1,6
Muara Tiga	7	24	38	1,6
<b>Pidie</b>	<b>315</b>	<b>343</b>	<b>543</b>	<b>1,6</b>

Catatan/Note: ...

Sumber/Source: Dinas Pertanian dan Peternakan Kabupaten Pidie/ Agriculture and Ranch Office of Pidie Regency

**Tabel**  
**Table** 5.1.5**Luas Tanam, Luas Panen, dan Produksi Tanaman Ubi Kayu menurut Kecamatan di Kabupaten Pidie, 2019**  
**Plant Area, Harvest Area and Production of Kaspe Cassava by Sub District in Pidie Regency, 2019**

Kecamatan Subdistrict	Luas Tanam Plant Area (Ha)	Luas Panen Harvest Area (Ha)	Produksi Production (Ton)	Produktifitas Productivity (Ton/Ha)
(1)	(2)	(3)	(4)	(5)
Geumpang	4	1	15	15,0
Mane	-	-	-	-
Glumpang Tiga	-	-	-	-
Glumpang Baro	-	-	-	-
Mutiara	1	-	-	-
Mutiara Timur	-	-	-	-
Tiro/Truseb	-	-	-	-
Tangse	-	-	-	-
Keumala	-	-	-	-
Titeue	-	-	-	-
Sakti	-	-	-	-
Mila	-	-	-	-
Padang Tiji	1	1	15	15,0
Delima	-	-	-	-
Grong-Grong	-	-	-	-
Indrajaya	-	-	-	-
Peukan Baro	-	-	-	-
Kembang Tanjong	-	-	-	-
Simpang Tiga	-	-	-	-
Kota Sigli	-	-	-	-
Pidie	-	-	-	-
Batee	-	-	-	-
Muara Tiga	-	-	-	-
<b>Pidie</b>	<b>6</b>	<b>2</b>	<b>30</b>	<b>15,0</b>

Catatan/Note: ...

Sumber/Source: Dinas Pertanian dan Peternakan Kabupaten Pidie/ Agriculture and Ranch Office of Pidie Regency

**5.2 HORTIKULTURA  
HORTICULTURE**

**Tabel 5.2.1 Luas Panen Tanaman Sayuran Menurut Kecamatan dan Jenis Tanaman (ha), 2018 dan 2019**  
*Harvested Area of Vegetables by Subdistrict and Kind of Plant (ha), 2018 and 2019*

Kecamatan Subdistrict (1)	Bawang Merah/Shallot		Cabai/Chili	
	2018 (2)	2019 (3)	2018 (4)	2019 (5)
Geumpang	–	–	98,00	81,00
Mane	–	–	49,00	33,00
Glumpang Tiga	–	1,00	41,00	23,00
Glumpang Baro	–	–	12,00	15,00
Mutiara	5,00	1,00	3,00	1,00
Mutiara Timur	4,00	–	5,00	3,00
Tiro/Truseb	–	–	16,00	20,00
Tangse	–	–	89,00	118,00
Keumala	–	3,00	16,00	19,00
Titeue	–	1,00	3,00	4,00
Sakti	–	–	7,00	10,00
Mila	4,00	1,00	16,00	14,00
Padang Tiji	5,00	29,00	61,00	50,00
Delima	–	7,00	–	–
Grong-Grong	2,00	8,00	2,00	10,00
Indrajaya	4,00	3,00	3,00	2,00
Peukan Baro	21,00	25,00	–	10,00
Kembang Tanjong	–	–	8,00	8,00
Simpang Tiga	39,00	107,00	6,00	18,00
Kota Sigli	–	–	2,00	1,00
Pidie	39,00	69,00	53,00	53,00
Batee	148,00	151,00	125,00	121,00
Muara Tiga	4,00	7,00	148,00	121,00
<b>Pidie</b>	<b>275,00</b>	<b>413,00</b>	<b>763,00</b>	<b>735,00</b>



Lanjutan Tabel/*Continued Table 5.2.1*

Kecamatan Subdistrict	Kentang/Potato		Kubis/Cabbage	
	2018	2019	2018	2019
(1)	(6)	(7)	(8)	(9)
Geumpang	-	-	-	-
Mane	-	-	-	-
Glumpang Tiga	-	-	-	-
Glumpang Baro	-	-	-	-
Mutiara	-	-	-	-
Mutiara Timur	-	-	-	-
Tiro/Truseb	-	-	-	-
Tangse	-	-	-	-
Keumala	-	-	-	-
Titeue	-	-	-	-
Sakti	-	-	-	-
Mila	-	-	-	-
Padang Tiji	-	-	-	-
Delima	-	-	-	-
Grong-Grong	-	-	-	-
Indrajaya	-	-	-	-
Peukan Baro	-	-	-	-
Kembang Tanjong	-	-	-	-
Simpang Tiga	-	-	-	-
Kota Sigli	-	-	-	-
Pidie	-	-	-	-
Batee	-	-	-	-
Muara Tiga	-	-	-	-
<b>Pidie</b>	<b>-</b>	<b>-</b>	<b>-</b>	<b>-</b>

Lanjutan Tabel/*Continued Table 5.2.1*

Kecamatan Subdistrict	Petsai <i>Chinese Cabbage</i>		Tomat/Tomato		Bawang Putih <i>Garlic</i>	
	2018	2019	2018	2019	2018	2019
(1)	(10)	(11)	(12)	(13)	(14)	(15)
Geumpang	–	–	9,00	14,00	–	–
Mane	–	–	–	–	–	–
Glumpang Tiga	–	–	5,00	2,00	–	–
Glumpang Baro	–	–	–	–	–	–
Mutiara	–	–	1,00	1,00	–	–
Mutiara Timur	–	–	–	–	–	–
Tiro/Truseb	–	–	–	–	–	–
Tangse	–	–	–	2,00	–	–
Keumala	–	–	1,00	2,00	–	–
Titeue	–	–	2,00	1,00	–	–
Sakti	–	–	2,00	6,00	–	–
Mila	–	–	6,00	8,00	–	–
Padang Tiji	–	–	–	4,00	–	–
Delima	–	–	–	–	–	–
Grong-Grong	–	3,00	1,00	6,00	–	–
Indrajaya	–	–	2,00	4,00	–	–
Peukan Baro	–	–	–	1,00	–	–
Kembang Tanjong	–	–	–	–	–	–
Simpang Tiga	–	–	2,00	4,00	–	–
Kota Sigli	–	–	–	–	–	–
Pidie	–	9,00	1,00	3,00	–	–
Batee	–	–	3,00	–	–	–
Muara Tiga	–	–	2,00	4,00	–	–
<b>Pidie</b>	<b>–</b>	<b>12,00</b>	<b>37,00</b>	<b>62,00</b>	<b>–</b>	<b>–</b>

Catatan/Note: ...

Sumber/Source: Dinas Pertanian dan Peternakan Kabupaten Pidie/ *Agriculture and Ranch Office of Pidie Regency*

**Tabel**  
**Table** 5.2.2**Produksi Tanaman Sayuran Menurut Kecamatan dan Jenis Tanaman (kuintal), 2018 dan 2019**  
**Production of Vegetables by Subdistrict and Kind of Plant (quintal), 2018 dan 2019**

Kecamatan Subdistrict	Bawang Merah/Shallot		Cabai/Chili	
	2018	2019	2018	2019
(1)	(2)	(3)	(4)	(5)
Geumpang	–	–	9 068,00	5 109,00
Mane	–	–	3 065,00	3 114,00
Glumpang Tiga	–	89,00	1 728,00	1 751,00
Glumpang Baro	–	–	771,00	686,00
Mutiara	500,00	35,00	57,00	46,00
Mutiara Timur	400,00	–	278,00	137,00
Tiro/Truseb	–	–	650,00	1 162,00
Tangse	–	–	8 605,00	7 658,00
Keumala	–	255,00	1 268,00	1 021,00
Titeue	–	84,00	106,00	108,00
Sakti	–	–	719,00	573,00
Mila	300,00	12,00	588,00	435,00
Padang Tiji	462,00	2 609,00	5 428,00	3 353,00
Delima	–	595,00	–	–
Grong-Grong	184,00	825,00	74,00	397,00
Indrajaya	370,00	277,00	124,00	45,00
Peukan Baro	1 854,00	2 403,00	–	499,00
Kembang Tanjong	–	–	337,00	306,00
Simpang Tiga	3 451,00	9 759,00	291,00	748,00
Kota Sigli	–	–	107,00	27,00
Pidie	3 632,00	6 639,00	3 364,00	3 126,00
Batee	15 674,00	14 275,00	6 897,00	6 778,00
Muara Tiga	351,00	664,00	6 801,00	5 073,00
<b>Pidie</b>	<b>27 178,00</b>	<b>38 521,00</b>	<b>50 326,00</b>	<b>42 152,00</b>

Lanjutan Tabel/*Continued Table 5.2.2*

Kecamatan Subdistrict	Kentang/Potato		Kubis/Cabbage	
	2018	2019	2018	2019
(1)	(6)	(7)	(8)	(9)
Geumpang	-	-	-	-
Mane	-	-	-	-
Glumpang Tiga	-	-	-	-
Glumpang Baro	-	-	-	-
Mutiara	-	-	-	-
Mutiara Timur	-	-	-	-
Tiro/Truseb	-	-	-	-
Tangse	-	-	-	-
Keumala	-	-	-	-
Titeue	-	-	-	-
Sakti	-	-	-	-
Mila	-	-	-	-
Padang Tiji	-	-	-	-
Delima	-	-	-	-
Grong-Grong	-	-	-	-
Indrajaya	-	-	-	-
Peukan Baro	-	-	-	-
Kembang Tanjong	-	-	-	-
Simpang Tiga	-	-	-	-
Kota Sigli	-	-	-	-
Pidie	-	-	-	-
Batee	-	-	-	-
Muara Tiga	-	-	-	-
<b>Pidie</b>	-	-	-	-

Lanjutan Tabel/Continued Table 5.2.2

Kecamatan Subdistrict	Petsai Chinese Cabbage		Tomat/Tomato		Bawang Putih Garlic	
	2018	2019	2018	2019	2018	2019
(1)	(10)	(11)	(12)	(13)	(14)	(15)
Geumpang	–	–	721,00	496,00	–	–
Mane	–	–	–	–	–	–
Glumpang Tiga	–	–	335,00	180,00	–	–
Glumpang Baro	–	–	–	–	–	–
Mutiara	–	–	31,00	50,00	–	–
Mutiara Timur	–	–	–	–	–	–
Tiro/Truseb	–	–	–	–	–	–
Tangse	–	–	–	78,00	–	–
Keumala	–	–	23,00	86,00	–	–
Titeue	–	–	130,00	70,00	–	–
Sakti	–	–	55,00	513,00	–	–
Mila	–	–	286,00	329,00	–	–
Padang Tiji	–	–	–	230,00	–	–
Delima	–	–	–	–	–	–
Grong-Grong	–	44,00	48,00	265,00	–	44,00
Indrajaya	–	–	79,00	130,00	–	–
Peukan Baro	–	–	–	28,00	–	–
Kembang Tanjong	–	–	–	–	–	–
Simpang Tiga	–	–	92,00	180,00	–	–
Kota Sigli	–	–	–	–	–	–
Pidie	–	322,00	22,00	75,00	–	322,00
Batee	–	–	297,00	–	–	–
Muara Tiga	–	–	85,00	146,00	–	–
<b>Pidie</b>	<b>–</b>	<b>366,00</b>	<b>2 204,00</b>	<b>2 856,00</b>	<b>–</b>	<b>366,00</b>

Catatan/Note: ...

Sumber/Source: Dinas Pertanian dan Peternakan Kabupaten Pidie/ Agriculture and Ranch Office of Pidie Regency

**Tabel**  
**Table** 5.2.3

**Luas Panen Tanaman Sayuran dan Buah–Buahan Semusim Menurut Jenis Tanaman (ha), 2016-2019**  
**Harvested Area of Seasonal Vegetables and Fruits by Kind of Plant (ha), 2016-2019**

Jenis Tanaman Kind of Plants	2016	2017	2018	2019
(1)	(2)	(3)	(4)	(5)
<i>Sayuran/ Vegetables</i>				
Bawang Daun/ <i>Wlech Onion</i>	...	–	–	...
Bawang Merah/ <i>Shallot</i>	...	307,00	275,00	413,00
Bawang Putih/ <i>Garlic</i>	...	–	–	...
Bayam/ <i>Spinach</i>	...	32,00	34,00	23,00
Buncis/ <i>Green Bean</i>	...	10,00	9,00	...
Cabai Besar/ <i>Chili (Capsicum Annum)</i>	...	871,00	565,00	...
Cabai Rawit/ <i>Chili (Capsicum Frutescens)</i>	...	171,00	198,00	...
Cabai/ <i>Chili</i>	...	1 042,00	763,00	...
Jamur/ <i>Mushroom</i>	...	–	–	...
Kacang Merah/ <i>Red Bean</i>	...	15,00	40,00	...
Kacang Panjang/ <i>Yaridlong Bean</i>	...	71,00	57,00	53,00
Kangkung/ <i>Kangkang</i>	...	32,00	29,00	12,00
Kembang Kol/ <i>Cauliflower</i>	...	–	–	...
Kentang/ <i>Potato</i>	...	–	–	...
Ketimun/ <i>Cucumber</i>	...	61,00	46,00	45,00
Kubis/ <i>Cabbage</i>	...	–	–	...
Labu Siam/ <i>Chayote</i>	...	10,00	2,00	...
Lobak/ <i>Radish</i>	...	–	–	...
Petsai/ <i>Chinese Cabbage</i>	...	–	–	...
Terung/ <i>Eggplant</i>	...	3,00	–	19,00
Tomat/ <i>Tomato</i>	...	24,00	28,00	59,00
Wortel/ <i>Carrot</i>	...	56,00	37,00	...
<i>Buah–buahan/ Fruits</i>				
Blewah/ <i>Cantaloupe</i>	...	–	–	...
Melon/ <i>Melon</i>	...	1,00	–	...
Semangka/ <i>Watermelon</i>	...	43,00	196,00	94,00
<b>Pidie</b>				

Catatan/Note: ...

Sumber/Source: BPS, Statistik Pertanian Hortikultura SPH-SBS/BPS-Statistics Indonesia, Agricultural Statistic for Horticulture SPH-SBS

**Tabel**  
**Table** 5.2.4**Produksi Tanaman Sayuran dan Buah–Buahan Semusim Menurut Jenis Tanaman (ton), 2016–2019**  
**Production of Seasonal Vegetables and Fruits by Kind of Plant (ha), 2016–2019**

Jenis Tanaman Kind of Plants	2016	2017	2018	2019
(1)	(2)	(3)	(4)	(5)
Sayuran/ Vegetables				
Bawang Daun/ <i>Wlech Onion</i>	...	–	–	...
Bawang Merah/ <i>Shallot</i>	...	25 860,00	27 178,00	38 521,00
Bawang Putih/ <i>Garlic</i>	...	–	–	...
Bayam/ <i>Spinach</i>	...	371,00	381,00	326,00
Buncis/ <i>Green Bean</i>	...	310,00	223,00	...
Cabai Besar/ <i>Chili (Capsicum Annum)</i>	...	38 807,00	33 588,00	...
Cabai Rawit/ <i>Chili (Capsicum Frutescens)</i>	...	12 924,00	16 738,00	...
Cabai/ <i>Chili</i>	...	51 731,00	50 326,00	...
Jamur/ <i>Mushroom</i>	...	–	–	...
Kacang Merah/ <i>Red Bean</i>	...	178,00	580,00	...
Kacang Panjang/ <i>Yarldlong Bean</i>	...	3 558,00	2 728,00	2 663,00
Kangkung/ <i>Kangkang</i>	...	424,00	354,00	348,00
Kembang Kol/ <i>Cauliflower</i>	...	–	–	...
Kentang/ <i>Potato</i>	...	–	–	...
Ketimun/ <i>Cucumber</i>	...	3 053,00	3 238,00	2 821,00
Kubis/ <i>Cabbage</i>	...	–	–	...
Labu Siam/ <i>Chayote</i>	...	153,00	30,00	...
Lobak/ <i>Radish</i>	...	–	–	...
Petsai/ <i>Chinese Cabbage</i>	...	–	–	...
Terung/ <i>Eggplant</i>	...	31,00	–	1 335,00
Tomat/ <i>Tomato</i>	...	1 508,00	1 522,00	2 856,00
Wortel/ <i>Carrot</i>	...	3 177,00	2 204,00	...
Buah–buahan/ Fruits				
Blewah/ <i>Cantaloupe</i>	...	–	–	...
Melon/ <i>Melon</i>	...	51,00	–	...
Semangka/ <i>Watermelon</i>	...	2 438,00	19 618,00	6 771,00

**Pidie**

Catatan/Note: ...

Sumber/Source: BPS, Statistik Pertanian Hortikultura SPH-SBS/BPS-Statistics Indonesia, Agricultural Statistic for Horticulture SPH-SBS

**Tabel**  
**Table** 5.2.5

**Luas Panen Tanaman Biofarmaka Menurut Kecamatan dan Jenis Tanaman (m<sup>2</sup>), 2018 dan 2019**  
**Harvested Area of Medicinal Plants by Subdistrict and Kind of Plant (m<sup>2</sup>), 2018 and 2019**

Kecamatan Subdistrict	Jahe/Ginger		Laos/Lengkuas/Galanga	
	2018	2019	2018	2019
(1)	(2)	(3)	(4)	(5)
Geumpang	310,00	550,00	71,00	97,00
Mane	–	–	–	–
Glumpang Tiga	–	400,00	–	450,00
Glumpang Baro	–	–	–	–
Mutiara	–	–	–	–
Mutiara Timur	–	–	–	–
Tiro/Truseb	–	–	–	–
Tangse	1 500,00	1 000,00	1 000,00	–
Keumala	–	–	–	–
Titeue	450,00	400,00	200,00	200,00
Sakti	–	–	–	–
Mila	5,00	–	4,00	–
Padang Tiji	–	–	–	–
Delima	–	–	–	–
Grong-Grong	–	–	–	–
Indrajaya	–	–	–	–
Peukan Baro	–	–	–	–
Kembang Tanjong	–	–	–	–
Simpang Tiga	–	–	–	–
Kota Sigli	–	–	–	–
Pidie	–	–	–	–
Batee	–	–	–	–
Muara Tiga	–	–	–	–
<b>Pidie</b>	<b>2 265,00</b>	<b>2 350,00</b>	<b>1 275,00</b>	<b>747,00</b>



Lanjutan Tabel/*Continued Table 5.2.5*

Kecamatan Subdistrict	Kencur/ <i>East Indian Galangal</i>		Kunyit/ <i>Turmeric</i>	
	2018	2019	2018	2019
(1)	(6)	(7)	(8)	(9)
Geumpang	123,00	144,00	350,00	427,00
Mane	–	–	–	–
Glumpang Tiga	–	80,00	–	45,00
Glumpang Baro	–	–	–	–
Mutiara	–	–	–	–
Mutiara Timur	–	–	–	–
Tiro/Truseb	–	–	–	–
Tangse	–	–	11 000,00	1 000,00
Keumala	–	–	–	–
Titeue	2 000,00	–	–	–
Sakti	–	–	–	–
Mila	3,00	–	8,00	3,00
Padang Tiji	–	–	–	–
Delima	–	–	–	–
Grong-Grong	–	–	–	–
Indrajaya	–	–	–	–
Peukan Baro	–	–	–	–
Kembang Tanjong	–	–	–	–
Simpang Tiga	–	–	–	–
Kota Sigli	–	–	–	–
Pidie	–	–	–	–
Batee	–	–	–	–
Muara Tiga	–	–	–	–
<b>Pidie</b>	<b>2 126,00</b>	<b>224,00</b>	<b>11 358,00</b>	<b>1 475,00</b>

Catatan/Note: ...

Sumber/Source: BPS, Statistik Pertanian Hortikultura SPH-TBF/BPS-Statistics Indonesia, *Agricultural Statistic for Horticulture SPH-TBF*

**Tabel** 5.2.6 **Produksi Tanaman Biofarmaka Menurut Kecamatan dan Jenis Tanaman (kg), 2018 dan 2019**  
**Table** 5.2.6 **Production of Medicinal Plants by Subdistrict and Kind of Plant (kg) 2018 and 2019**

Kecamatan Subdistrict	Jahe/Ginger		Laos/Lengkuas/Galanga	
	2018	2019	2018	2019
(1)	(2)	(3)	(4)	(5)
Geumpang	1 297,00	1 324,00	361,00	295,00
Mane	–	–	–	–
Glumpang Tiga	–	1 200,00	–	1 750,00
Glumpang Baro	–	–	–	–
Mutiara	–	–	–	–
Mutiara Timur	–	–	–	–
Tiro/Truseb	–	–	–	–
Tangse	3 525,00	350,00	1 349,00	–
Keumala	–	–	–	–
Titeue	1 200,00	120,00	1 300,00	100,00
Sakti	–	–	–	–
Mila	10,00	–	6,00	–
Padang Tiji	–	–	–	–
Delima	–	–	–	–
Grong-Grong	–	–	–	–
Indrajaya	–	–	–	–
Peukan Baro	–	–	–	–
Kembang Tanjong	–	–	–	–
Simpang Tiga	–	–	–	–
Kota Sigli	–	–	–	–
Pidie	–	–	–	–
Batee	–	–	–	–
Muara Tiga	–	–	–	–
<b>Pidie</b>	<b>6 032,00</b>	<b>2 994,00</b>	<b>3 016,00</b>	<b>2 145,00</b>

Lanjutan Tabel/*Continued Table* 5.2.6

Kecamatan Subdistrict	Kencur/ <i>East Indian Galangal</i>		Kunyit/ <i>Turmeric</i>	
	2018	2019	2018	2019
(1)	(6)	(7)	(8)	(9)
Geumpang	705,00	500,00	1 625,00	1 368,00
Mane	–	–	–	–
Glumpang Tiga	–	240,00	–	170,00
Glumpang Baro	–	–	–	–
Mutiara	–	–	–	–
Mutiara Timur	–	–	–	–
Tiro/Truseb	–	–	–	–
Tangse	–	–	18 230,00	500,00
Keumala	–	–	–	–
Titeue	4 000,00	–	–	–
Sakti	–	–	–	–
Mila	5,00	–	17,00	10,00
Padang Tiji	–	–	–	–
Delima	–	–	–	–
Grong-Grong	–	–	–	–
Indrajaya	–	–	–	–
Peukan Baro	–	–	–	–
Kembang Tanjong	–	–	–	–
Simpang Tiga	–	–	–	–
Kota Sigli	–	–	–	–
Pidie	–	–	–	–
Batee	–	–	–	–
Muara Tiga	–	–	–	–
<b>Pidie</b>	<b>4 710,00</b>	<b>740,00</b>	<b>19 872,00</b>	<b>2 048,00</b>

Catatan/Note: ...

Sumber/Source: BPS, Statistik Pertanian Hortikultura SPH-TBF/BPS-Statistics Indonesia, Agricultural Statistic for Horticulture SPH-TBF

**Tabel** 5.2.7 **Luas Panen Tanaman Biofarmaka Menurut Jenis Tanaman (m<sup>2</sup>), 2016-2019**  
**Table** 5.2.7 **Harvested Area of Medicinal Plants by Kind of Plant (m<sup>2</sup>), 2016-2019**

Jenis Tanaman Kind of Plants	2016	2017	2018	2019
(1)	(2)	(3)	(4)	(5)
Dringo/ Sweet Root/Calamus	...	–	–	...
Jahe/ Ginger	...	28 055,00	2 265,00	...
Kapulaga/ Java Cardamon	...	–	–	...
Keji Beling/Kecibeling/ Strobilanthes crispata	...	–	–	...
Kencur/ East Indian Galangal	...	126,00	2 126,00	...
Kunyit/ Turmeric	...	13 737,00	11 358,00	...
Laos/Lengkuas/ Galanga	...	1 320,00	1 275,00	...
Lempuyang/ Zingiber Aromaticum	...	–	–	...
Lidah Buaya/ Oliviera	...	–	–	...
Mahkota Dewa/ God's Crown	...	–	–	...
Mengkudu/ Indian Mulberry	...	–	–	...
Sambiloto/ King of Bitter	...	–	–	...
Temuireng/ Black Turmeric	...	46,00	31,00	...
Temukunci/ Chinese Keys	...	–	–	...
Temulawak/ Java Turmeric	...	44,00	41,00	...
<b>Pidie</b>				

Catatan/Note: ...

Sumber/Source: BPS, Statistik Pertanian Hortikultura SPH-TBF/BPS-Statistics Indonesia, Agricultural Statistic for Horticulture SPH-SBS

**Tabel**  
**Table** 5.2.8**Produksi Tanaman Biofarmaka Menurut Jenis Tanaman  
(kg), 2016-2019**  
**Production of Medicinal Plants by Kind of Plant (kg), 2016-  
2019**

Jenis Tanaman <i>Kind of Plants</i>	2016	2017	2018	2019
(1)	(2)	(3)	(4)	(5)
Dringo/ <i>Sweet Root/Calamus</i>	...	–	–	...
Jahe/ <i>Ginger</i>	...	72 630,00	6 032,00	...
Kapulaga/ <i>Java Cardamon</i>	...	–	–	...
Keji Beling/Kecibeling/ <i>Strobilanthes crispera</i>	...	–	–	...
Kencur/ <i>East Indian Galangal</i>	...	201,00	4 710,00	...
Kunyit/ <i>Turmeric</i>	...	29 355,00	19 872,00	...
Laos/Lengkuas/ <i>Galanga</i>	...	3 231,00	3 016,00	...
Lempuyang/ <i>Zingiber Aromaticum</i>	...	–	–	...
Lidah Buaya/ <i>Oliviera</i>	...	–	–	...
Mahkota Dewa/ <i>God's Crown</i>	...	–	–	...
Mengkudu/ <i>Indian Mulberry</i>	...	–	–	...
Sambiloto/ <i>King of Bitter</i>	...	–	–	...
Temuireng/ <i>Black Turmeric</i>	...	78,00	80,00	...
Temukunci/ <i>Chinese Keys</i>	...	–	–	...
Temulawak/ <i>Java Turmeric</i>	...	75,00	145,00	...
<b>Pidie</b>				

Catatan/Note: ...

Sumber/Source: BPS, Statistik Pertanian Hortikultura SPH-TBF/BPS-Statistics Indonesia, Agricultural Statistic for Horticulture SPH-SBS

**Tabel**  
**Table** 5.2.9

**Produksi Buah-buahan Menurut Kecamatan dan Jenis Tanaman (ton), 2018 dan 2019**  
**Production of Fruits by Subdistrict and Kind of Plant (ton), 2018 and 2019**

Kecamatan Subdistrict	Mangga/Mango		Durian/Durian	
	2018	2019	2018	2019
(1)	(2)	(3)	(4)	(5)
Geumpang	–	13,00	11 327,00	4 625
Mane	17,00	32,00	2 891,00	1 314
Glumpang Tiga	974,00	1 248,00	728,00	1 097
Glumpang Baro	296,00	576,00	12,00	-
Mutiara	1 019,00	1 853,00	750,00	-
Mutiara Timur	202,00	301,00	–	5
Tiro/Truseb	167,00	274,00	310,00	333
Tangse	304,00	978,00	34 265,00	31 064
Keumala	249,00	964,00	38,00	283
Titeue	307,00	903,00	–	1 847
Sakti	1 370,00	2 280,00	200,00	-
Mila	443,00	157,00	2 041,00	406
Padang Tiji	90,00	144,00	–	135
Delima	151,00	303,00	–	-
Grong-Grong	128,00	104,00	24,00	-
Indrajaya	251,00	284,00	12,00	-
Peukan Baro	134,00	307,00	9,00	15
Kembang Tanjong	876,00	1 352,00	–	-
Simpang Tiga	854,00	3 393,00	–	5
Kota Sigli	94,00	410,00	–	-
Pidie	647,00	227,00	–	-
Batee	373,00	352,00	–	-
Muara Tiga	590,00	696,00	–	-
<b>Pidie</b>	<b>9 536,00</b>	<b>17 151,00</b>	<b>52 607,00</b>	<b>41 129</b>

Lanjutan Tabel/*Continued Table 5.2.9*

Kecamatan Subdistrict	Jeruk/Orange		Pisang/Banana	
	2018	2019	2018	2019
(1)	(6)	(7)	(8)	(9)
Geumpang	199,00	110,00	1 452,00	1 489,00
Mane	3,00	-	81,00	106,00
Glumpang Tiga	-	12,00	277,00	338,00
Glumpang Baro	2,00	-	115,00	29,00
Mutiara	20,00	19,00	160,00	105,00
Mutiara Timur	15,00	-	483,00	359,00
Tiro/Truseb	-	-	66,00	121,00
Tangse	29,00	94,00	199,00	467,00
Keumala	48,00	3,00	399,00	410,00
Titeue	7,00	10,00	219,00	220,00
Sakti	-	26,00	375,00	2 085,00
Mila	62,00	24,00	498,00	381,00
Padang Tiji	38,00	22,00	103 633,00	146 131,00
Delima	-	-	351,00	772,00
Grong-Grong	22,00	7,00	686,00	317,00
Indrajaya	-	-	209,00	772,00
Peukan Baro	22,00	30,00	791,00	713,00
Kembang Tanjong	-	-	1 135,00	2 532,00
Simpang Tiga	21,00	30,00	403,00	816,00
Kota Sigli	-	8,00	60,00	55,00
Pidie	-	-	235,00	236,00
Batee	-	-	265,00	16,00
Muara Tiga	-	-	72 673,00	217 461,00
<b>Pidie</b>	<b>488,00</b>	<b>395,00</b>	<b>184 765,00</b>	<b>375 931,00</b>

Lanjutan Tabel/Continued Table 5.2.9

Kecamatan Subdistrict	Pepaya/Papaya		Salak/Salacca	
	2018	2019	2018	2019
(1)	(10)	(11)	(12)	(13)
Geumpang	30,00	...	126,00	44,00
Mane	34,00	...	21,00	9,00
Glumpang Tiga	250,00	...	6,00	15,00
Glumpang Baro	23,00	...	-	-
Mutiara	140,00	...	-	-
Mutiara Timur	47,00	...	-	-
Tiro/Truseb	215,00	...	-	-
Tangse	165,00	...	133,00	709,00
Keumala	250,00	...	-	-
Titeue	144,00	...	-	-
Sakti	326,00	...	-	-
Mila	330,00	...	11,00	15,00
Padang Tiji	402,00	...	-	-
Delima	22,00	...	-	-
Grong-Grong	35,00	...	-	-
Indrajaya	111,00	...	-	-
Peukan Baro	19,00	...	-	-
Kembang Tanjong	10,00	...	-	-
Simpang Tiga	189,00	...	-	-
Kota Sigli	34,00	...	-	-
Pidie	104,00	...	-	-
Batee	156,00	...	-	-
Muara Tiga	248,00	...	-	-
<b>Pidie</b>	<b>3 284,00</b>	<b>...</b>	<b>297,00</b>	<b>792,00</b>

Catatan/Note: ...

Sumber/Source: Dinas Pertanian dan Peternakan Kabupaten Pidie/ Agriculture and Ranch Office of Pidie Regency



**Tabel**  
**Table** 5.2.10

**Produksi Buah–Buahan dan Sayuran Tahunan Menurut Jenis Tanaman (ton), 2016-2019**  
**Production of Annual Fruits and Vegetables by Kind of Plant (ton), 2016-2019**

Jenis Tanaman Kind of Plants	2016	2017	2018	2019
(1)	(2)	(3)	(4)	(5)
<b>Buah–Buahan/ Fruits</b>				
Alpukat/ <i>Avocado</i>	...	2 077,00	1 556,00	998,00
Anggur/ <i>Grape</i>	...	–	0,00	-
Apel/ <i>Apple</i>	...	–	0,00	-
Belimbing/ <i>Star Fruit</i>	...	1 763,00	2 381,00	2 079,00
Duku/Langsar/Kokosan/ <i>Duku</i>	...	1 869,00	1 768,00	3 030,00
Durian/ <i>Durian</i>	...	22 359,00	52 607,00	41 129,00
Jambu Biji/ <i>Guava</i>	...	1 643,00	1 682,00	1 533,00
Jambu Air/ <i>Rose Apple</i>	...	3 650,00	2 602,00	-
Jeruk Siam/Keprok/ <i>Tangerine/Orange</i>	...	482,00	488,00	251,00
Jeruk Besar/ <i>Pomelo</i>	...	295,00	250,00	144,00
Jeruk/ <i>Orange (Tangerine + Pomelo)</i>	...	777,00	738,00	395,00
Mangga/ <i>Mango</i>	...	9 458,00	9 536,00	17 151,00
Manggis/ <i>Mangosteen</i>	...	737,00	535,00	502,00
Nangka/Cempedak/ <i>Jack Fruit</i>	...	2 379,00	1 889,00	2 912,00
Nenas/ <i>Pineapple</i>	...	90,00	90,00	76,00
Pepaya/ <i>Papaya</i>	...	3 989,00	3 284,00	3 370,00
Pisang/ <i>Banana</i>	...	289 536,00	184 765,00	375 391,00
Rambutan/ <i>Rambutan</i>	...	9 312,00	29 960,00	50 239,00
Salak/ <i>Salacca</i>	...	347,00	297,00	792,00
Sawo/Sapodilla/ <i>Star Apple</i>	...	1 846,00	1 869,00	1 638,00
Markisa/ <i>Marquisa</i>	...	–	0,00	-
Sirsak/ <i>Soursop</i>	...	485,00	615,00	703,00
Sukun/ <i>Bread Fruit</i>	...	593,00	652,00	621,00
<b>Sayuran/ Vegetables</b>				
Jengkol/ <i>Jengkol</i>	...	10,00	25,00	-
Melino/ <i>Melino</i>	...	60 068,00	62 394,00	67 510,00
Petai/ <i>Twisted Cluster Bean</i>	...	1 382,00	893,00	-
<b>Pidie</b>				

Catatan/Note: ...

Sumber/Source: Dinas Pertanian dan Peternakan Kabupaten Pidie/ *Agriculture and Ranch Office of Pidie Regency*

**Tabel** 5.2.11 **Luas Tanam, Luas Panen, dan Produksi Tanaman Bawang Merah menurut Kecamatan di Kabupaten Pidie, 2019**  
**Table** 5.2.11 **Plant Area, Harvest Area and Production of Shallot by Sub District in Pidie Regency, 2019**

Kecamatan Subdistrict	Luas Tanam Plant Area (Ha)	Luas Panen Harvest Area (Ha)	Produksi Production (Ku)	Produktifitas Productivity (Ku/Ha)
(1)	(2)	(3)	(4)	(5)
Geumpang	-	-	-	-
Mane	-	-	-	-
Glumpang Tiga	1	1	89	89
Glumpang Baro	-	-	-	-
Mutiara	1	1	35	35
Mutiara Timur	-	-	-	-
Tiro/Truseb	-	-	-	-
Tangse	-	-	-	-
Keumala	3	3	255	85
Titeue	1	1	84	84
Sakti	-	-	-	-
Mila	-	1	12	12
Padang Tiji	29	29	2 609	90
Delima	7	7	595	85
Grong-Grong	8	8	825	103
Indrajaya	3	3	277	92
Peukan Baro	25	25	2 403	96
Kembang Tanjong	-	-	-	-
Simpang Tiga	107	107	9 759	91
Kota Sigli	-	-	-	-
Pidie	71	69	6 639	96
Batee	153	151	14 275	95
Muara Tiga	7	7	664	95
<b>Pidie</b>	<b>416</b>	<b>413</b>	<b>38 521</b>	<b>93</b>

Catatan/Note: ...

Sumber/Source: Dinas Pertanian dan Peternakan Kabupaten Pidie/ Agriculture and Ranch Office of Pidie Regency

**Tabel**  
**Table** 5.2.12**Luas Tanam, Luas Panen, dan Produksi Tanaman Cabe Merah menurut Kecamatan di Kabupaten Pidie, 2019**  
*Plant Area, Harvest Area and Production of Red Chili by Sub District in Pidie Regency, 2019*

Kecamatan Subdistrict	Luas Tanam Plant Area (Ha)	Luas Panen Harvest Area (Ha)	Produksi Production (Ku)	Produktifitas Productivity (Ku/Ha)
(1)	(2)	(3)	(4)	(5)
Geumpang	34	33	1 773	53,7
Mane	26	10	1 014	101,4
Glumpang Tiga	23	17	1 626	95,6
Glumpang Baro	14	15	686	45,7
Mutiara	1	1	46	46,0
Mutiara Timur	2	2	93	46,5
Tiro/Truseb	2	6	472	78,7
Tangse	15	13	745	57,3
Keumala	4	4	245	61,3
Titeue	4	2	108	54,0
Sakti	6	6	573	95,5
Mila	15	13	423	32,5
Padang Tiji	38	46	3 061	66,5
Delima	-	-	-	-
Grong-Grong	9	7	320	45,7
Indrajaya	3	2	45	22,5
Peukan Baro	10	10	499	49,9
Kembang Tanjong	8	7	306	43,7
Simpang Tiga	18	18	748	41,6
Kota Sigli	2	1	27	27,0
Pidie	47	43	3 102	72,1
Batee	122	121	6 778	56,0
Muara Tiga	92	121	5 073	41,9
<b>Pidie</b>	<b>495</b>	<b>498</b>	<b>27 763</b>	<b>56,1</b>

Catatan/Note: ...

Sumber/Source: Dinas Pertanian dan Peternakan Kabupaten Pidie/ Agriculture and Ranch Office of Pidie Regency

**Tabel** 5.2.13 **Luas Tanam, Luas Panen, dan Produksi Tanaman Cabe Rawit menurut Kecamatan di Kabupaten Pidie, 2019**  
**Table** 5.2.13 **Plant Area, Harvest Area and Production of Cayenne Pepper by Sub District in Pidie Regency, 2019**

Kecamatan Subdistrict	Luas Tanam Plant Area (Ha)	Luas Panen Harvest Area (Ha)	Produksi Production (Ton)	Produktifitas Productivity (Ton/Ha)
(1)	(2)	(3)	(4)	(5)
Geumpang	23	18	3 336	185,3
Mane	-	-	2 100	-
Glumpang Tiga	-	3	125	41,7
Glumpang Baro	-	-	-	-
Mutiara	-	-	-	-
Mutiara Timur	-	1	44	44,0
Tiro/Truseb	10	7	690	98,6
Tangse	29	76	6 913	91,0
Keumala	9	14	776	55,4
Titeue	-	-	-	-
Sakti	-	-	-	-
Mila	1	1	12	12,0
Padang Tiji	-	1	292	292,0
Delima	-	-	-	-
Grong-Grong	3	2	77	38,5
Indrajaya	-	-	-	-
Peukan Baro	-	-	-	-
Kembang Tanjong	-	-	-	-
Simpang Tiga	-	-	-	-
Kota Sigli	-	-	-	-
Pidie	2	2	24	12,0
Batee	-	-	-	-
Muara Tiga	-	-	-	-
<b>Pidie</b>	<b>77</b>	<b>125</b>	<b>14 389</b>	<b>115,1</b>

Catatan/Note: ...

Sumber/Source: Dinas Pertanian dan Peternakan Kabupaten Pidie/ Agriculture and Ranch Office of Pidie Regency

**Tabel**  
**Table** 5.2.14**Luas Tanam, Luas Panen, dan Produksi Tanaman Tomat menurut Kecamatan di Kabupaten Pidie, 2019**  
*Plant Area, Harvest Area and Production of Tomato by Sub District in Pidie Regency, 2019*

Kecamatan Subdistrict	Luas Tanam Plant Area (Ha)	Luas Panen Harvest Area (Ha)	Produksi Production (Ku)	Produktifitas Productivity (Ku/Ha)
(1)	(2)	(3)	(4)	(5)
Geumpang	11	13	496	38,2
Mane	-	-	-	-
Glumpang Tiga	3	2	180	90,0
Glumpang Baru	-	-	-	-
Mutiara	1	1	50	50,0
Mutiara Timur	-	-	-	-
Tiro/Truseb	-	-	-	-
Tangse	-	2	78	39,0
Keumala	-	2	86	43,0
Titeue	2	1	70	70,0
Sakti	3	5	513	102,6
Mila	6	8	329	41,1
Padang Tiji	-	4	230	57,5
Delima	-	-	-	-
Grong-Grong	1	5	265	53,0
Indrajaya	1	4	130	32,5
Peukan Baru	-	1	28	28,0
Kembang Tanjong	-	-	-	-
Simpang Tiga	2	4	180	45,0
Kota Sigli	-	-	-	-
Pidie	1	3	75	25,0
Batee	3	-	-	-
Muara Tiga	2	4	146	36,5
<b>Pidie</b>	<b>36</b>	<b>59</b>	<b>2 856</b>	<b>47,7</b>

Catatan/Note: ...

Sumber/Source: Dinas Pertanian dan Peternakan Kabupaten Pidie/ Agriculture and Ranch Office of Pidie Regency

**Tabel 5.2.15** Luas Tanam, Luas Panen, dan Produksi Tanaman Kacang Panjang menurut Kecamatan di Kabupaten Pidie, 2019  
**Table** 5.2.15 *Plant Area, Harvest Area and Production of Long Beans by Sub District in Pidie Regency, 2019*

Kecamatan Subdistrict	Luas Tanam Plant Area (Ha)	Luas Panen Harvest Area (Ha)	Produksi Production (Ton)	Produktifitas Productivity (Ton/Ha)
(1)	(2)	(3)	(4)	(5)
Geumpang	7	7	344	49,14
Mane	-	-	-	-
Glumpang Tiga	2	4	228	57,00
Glumpang Baro	-	-	-	-
Mutiara	1	1	37	37,00
Mutiara Timur	-	-	-	-
Tiro/Truseb	-	-	-	-
Tangse	-	-	-	-
Keumala	-	-	-	-
Titeue	1	1	21	21,00
Sakti	7	8	563	70,38
Mila	1	1	24	24,00
Padang Tiji	10	14	837	59,79
Delima	-	-	-	-
Grong-Grong	7	6	237	39,50
Indrajaya	1	1	42	42,00
Peukan Baro	-	-	-	-
Kembang Tanjong	-	-	-	-
Simpang Tiga	-	-	-	-
Kota Sigli	-	-	-	-
Pidie	4	2	22	11,00
Batee	-	-	-	-
Muara Tiga	8	8	308	38,50
<b>Pidie</b>	<b>49</b>	<b>53</b>	<b>2 663</b>	<b>50,25</b>

Catatan/Note: ...

Sumber/Source: Dinas Pertanian dan Peternakan Kabupaten Pidie/ Agriculture and Ranch Office of Pidie Regency

**Tabel**  
**Table** 5.2.16

**Luas Tanam, Luas Panen, dan Produksi Tanaman Bayam menurut Kecamatan di Kabupaten Pidie, 2019**  
*Plant Area, Harvest Area and Production of Spinach by Sub District in Pidie Regency, 2019*

Kecamatan Subdistrict	Luas Tanam Plant Area (Ha)	Luas Panen Harvest Area (Ha)	Produksi Production (Ton)	Produktifitas Productivity (Ton/Ha)
(1)	(2)	(3)	(4)	(5)
Geumpang	-	-	-	-
Mane	-	-	-	-
Glumpang Tiga	4	5	109	21,8
Glumpang Baro	-	-	-	-
Mutiara	1	1	10	10,0
Mutiara Timur	-	-	-	-
Tiro/Truseb	-	-	-	-
Tangse	-	-	-	-
Keumala	-	-	-	-
Titeue	-	-	-	-
Sakti	-	-	-	-
Mila	4	4	43	10,8
Padang Tiji	-	-	-	-
Delima	-	-	-	-
Grong-Grong	5	4	46	11,5
Indrajaya	-	-	-	-
Peukan Baro	-	-	-	-
Kembang Tanjong	-	-	-	-
Simpang Tiga	-	-	-	-
Kota Sigli	-	-	-	-
Pidie	7	7	96	13,7
Batee	2	1	12	12,0
Muara Tiga	-	1	10	10,0
<b>Pidie</b>	<b>23</b>	<b>23</b>	<b>326</b>	<b>14,2</b>

Catatan/Note: ...

Sumber/Source: Dinas Pertanian dan Peternakan Kabupaten Pidie/ Agriculture and Ranch Office of Pidie Regency

**Tabel**  
**Table** 5.2.17

**Luas Tanam, Luas Panen, dan Produksi Tanaman**  
**Kangkung menurut Kecamatan di Kabupaten Pidie,**  
**2019**  
*Plant Area, Harvest Area and Production of Leavy Vegetable*  
*by Sub District in Pidie Regency, 2019*

<b>Kecamatan</b> <b>Subdistrict</b>	<b>Luas Tanam</b> <b>Plant Area</b> <b>(Ha)</b>	<b>Luas Panen</b> <b>Harvest Area</b> <b>(Ha)</b>	<b>Produksi</b> <b>Production</b> <b>(Ku)</b>	<b>Produktifitas</b> <b>Productivity</b> <b>(Ku/Ha)</b>
(1)	(2)	(3)	(4)	(5)
Geumpang	-	-	-	-
Mane	-	-	-	-
Glumpang Tiga	2	2	203	101,5
Glumpang Baro	-	-	-	-
Mutiara	-	-	-	-
Mutiara Timur	-	-	-	-
Tiro/Truseb	-	-	-	-
Tangse	-	-	-	-
Keumala	-	-	-	-
Titeue	-	-	-	-
Sakti	-	-	-	-
Mila	-	-	-	-
Padang Tiji	-	-	-	-
Delima	-	-	-	-
Grong-Grong	4	3	32	10,7
Indrajaya	-	-	-	-
Peukan Baro	-	-	-	-
Kembang Tanjong	-	-	-	-
Simpang Tiga	-	-	-	-
Kota Sigli	-	-	-	-
Pidie	6	6	104	17,3
Batee	-	-	-	-
Muara Tiga	-	1	9	1,0
<b>Pidie</b>	<b>12</b>	<b>12</b>	<b>348</b>	<b>18,6</b>

Catatan/Note: ...

Sumber/Source: Dinas Pertanian dan Peternakan Kabupaten Pidie/ Agriculture and Ranch Office of Pidie Regency



**Tabel 5.2.18** Luas Tanam, Luas Panen, dan Produksi Tanaman Ketimun menurut Kecamatan di Kabupaten Pidie, 2019  
*Plant Area, Harvest Area and Production of Cucumber by Sub District in Pidie Regency, 2019*

Kecamatan Subdistrict	Luas Tanam Plant Area (Ha)	Luas Panen Harvest Area (Ha)	Produksi Production (Ton)	,Produktifitas Productivity (Ton/Ha)
(1)	(2)	(3)	(4)	(5)
Geumpang	2	2	107	53,5
Mane	-	-	-	-
Glumpang Tiga	3	4	336	84,0
Glumpang Baro	-	-	-	-
Mutiara	2	2	89	44,5
Mutiara Timur	-	-	-	-
Tiro/Truseb	-	-	-	-
Tangse	2	2	50	25,0
Keumala	-	-	-	-
Titeue	1	1	69	69,0
Sakti	9	10	901	90,1
Mila	7	5	359	71,8
Padang Tiji	10	9	407	45,2
Delima	-	-	-	-
Grong-Grong	8	7	350	50,0
Indrajaya	-	-	-	-
Peukan Baro	-	-	-	-
Kembang Tanjong	-	-	-	-
Simpang Tiga	-	-	-	-
Kota Sigli	-	-	-	-
Pidie	1	1	65	65
Batee	2	-	-	-
Muara Tiga	2	2	88	44,0
<b>Pidie</b>	<b>49</b>	<b>45</b>	<b>2 821</b>	<b>64,2</b>

Catatan/Note: ...

Sumber/Source: Dinas Pertanian dan Peternakan Kabupaten Pidie/ Agriculture and Ranch Office of Pidie Regency

**Tabel 5.2.19** Luas Tanam, Luas Panen, dan Produksi Tanaman Terong menurut Kecamatan di Kabupaten Pidie, 2019  
**Table** *Plant Area, Harvest Area and Production of Eggplant by Sub District in Pidie Regency, 2019*

Kecamatan Subdistrict	Luas Tanam Plant Area (Ha)	Luas Panen Harvest Area (Ha)	Produksi Production (Ku)	Produktifitas Productivity (Ku/Ha)
(1)	(2)	(3)	(4)	(5)
Geumpang	2	-	178	-
Mane	-	-	-	-
Glumpang Tiga	2	4	235	59
Glumpang Baro	-	-	-	-
Mutiara	-	-	-	-
Mutiara Timur	-	-	-	-
Tiro/Truseb	-	-	-	-
Tangse	1	1	42	42
Keumala	-	-	-	-
Titeue	1	1	50	50
Sakti	1	-	-	-
Mila	5	6	129	22
Padang Tiji	5	2	521	261
Delima	-	-	-	-
Grong-Grong	7	5	180	36
Indrajaya	-	-	-	-
Peukan Baro	-	-	-	-
Kembang Tanjong	-	-	-	-
Simpang Tiga	-	-	-	-
Kota Sigli	-	-	-	-
Pidie	1	-	-	-
Batee	-	-	-	-
Muara Tiga	-	-	-	-
<b>Pidie</b>	<b>25</b>	<b>19</b>	<b>1 335</b>	<b>70</b>

Catatan/Note: ...

Sumber/Source: Dinas Pertanian dan Peternakan Kabupaten Pidie/ Agriculture and Ranch Office of Pidie Regency

**Tabel**  
**Table** 5.2.20

**Luas Tanam, Luas Panen, dan Produksi Tanaman Semangka menurut Kecamatan di Kabupaten Pidie, 2019**  
*Plant Area, Harvest Area and Production of Watermelon by Sub District in Pidie Regency, 2019*

Kecamatan Subdistrict	Luas Tanam Plant Area (Ha)	Luas Panen Harvest Area (Ha)	Produksi Production (Ku)	, Produktifitas Productivity (Ku/Ha)
(1)	(2)	(3)	(4)	(5)
Geumpang	5	5	322	64,4
Mane	-	-	-	-
Glumpang Tiga	6	6	820	136,7
Glumpang Baro	8	8	768	96,0
Mutiara	18	18	720	40,0
Mutiara Timur	-	-	-	-
Tiro/Truseb	-	-	-	-
Tangse	1	1	85	85,0
Keumala	-	-	-	-
Titeue	3	3	180	60,0
Sakti	18	18	1 130	62,8
Mila	12	12	1 030	85,8
Padang Tiji	2	2	170	85,0
Delima	-	-	-	-
Grong-Grong	1	1	80	80,0
Indrajaya	11	11	1 056	96,0
Peukan Baro	-	-	-	-
Kembang Tanjong	-	-	-	-
Simpang Tiga	-	-	-	-
Kota Sigli	-	-	-	-
Pidie	-	-	-	-
Batee	-	-	-	-
Muara Tiga	14	9	410	45,6
<b>Pidie</b>	<b>99</b>	<b>94</b>	<b>6 771</b>	<b>72,0</b>

Catatan/Note: ...

Sumber/Source: Dinas Pertanian dan Peternakan Kabupaten Pidie/ Agriculture and Ranch Office of Pidie Regency

**Tabel**  
**Table** 5.2.21

**Banyaknya Tanaman Sirsak, Tanaman yang Dapat Menghasilkan dan Produksi menurut Kecamatan di Kabupaten Pidie, 2019**  
**Number of Soursop Fruit, Produce Plant and Production by Sub District in Pidie Regency, 2019**

Kecamatan Subdistrict	Tanaman Plant (Btg)	Tanaman yang Menghasilkan Produce Plant	Produksi Production (Kw)
(1)	(2)	(3)	(4)
Geumpang	253	98	36
Mane	33	18	5
Glumpang Tiga	60	50	20
Glumpang Baru	117	46	33
Mutiara	60	48	26
Mutiara Timur	27	27	6
Tiro/Truseb	-	-	-
Tangse	408	280	80
Keumala	823	337	156
Titeue	69	42	23
Sakti	-	-	-
Mila	370	151	74
Padang Tiji	438	27	3
Delima	12	-	-
Grong-Grong	96	50	18
Indrajaya	200	-	-
Peukan Baru	39	27	14
Kembang Tanjong	22	7	2
Simpang Tiga	90	54	14
Kota Sigli	30	30	15
Pidie	172	172	40
Batee	520	100	51
Muara Tiga	932	326	87
<b>Pidie</b>	<b>4 771</b>	<b>1 890</b>	<b>703</b>

Catatan/Note: ...

Sumber/Source: Dinas Pertanian dan Peternakan Kabupaten Pidie/ Agriculture and Ranch Office of Pidie Regency

**Tabel**  
**Table** 5.2.22

**Banyaknya Tanaman Salak, Tanaman yang Dapat Menghasilkan dan Produksi menurut Kecamatan di Kabupaten Pidie, 2019**  
*Number of Zalacca Palm Fruit, Produce Plant and Production by Sub District in Pidie Regency, 2019*

Kecamatan Subdistrict	Tanaman Plant (Btg)	Tanaman yang Menghasilkan Produce Plant	Produksi Production (Kw)
(1)	(2)	(3)	(4)
Geumpang	2 847	270	44
Mane	215	152	9
Glumpang Tiga	80	60	15
Glumpang Baro	-	-	-
Mutiara	-	-	-
Mutiara Timur	-	-	-
Tiro/Truseb	-	-	-
Tangse	11 359	10 379	709
Keumala	-	-	-
Titeue	-	-	-
Sakti	-	-	-
Mila	125	77	15
Padang Tiji	-	-	-
Delima	-	-	-
Grong-Grong	-	-	-
Indrajaya	-	-	-
Peukan Baro	-	-	-
Kembang Tanjong	-	-	-
Simpang Tiga	-	-	-
Kota Sigli	-	-	-
Pidie	-	-	-
Batee	-	-	-
Muara Tiga	-	-	-
<b>Pidie</b>	<b>14 626</b>	<b>10 938</b>	<b>792</b>

Catatan/Note: ...

Sumber/Source: Dinas Pertanian dan Peternakan Kabupaten Pidie/ Agriculture and Ranch Office of Pidie Regency

**Tabel**  
**Table** 5.2.23

**Banyaknya Tanaman Nangka, Tanaman yang Dapat Menghasilkan dan Produksi menurut Kecamatan di Kabupaten Pidie, 2019**  
**Number of Jack Fruit, Produce Plant and Production by Sub District in Pidie Regency, 2019**

Kecamatan Subdistrict	Tanaman Plant (Btg)	Tanaman yang Menghasilkan Produce Plant	Produksi Production (Kw)
(1)	(2)	(3)	(4)
Geumpang	1 240	815	300
Mane	103	46	20
Glumpang Tiga	410	400	226
Glumpang Baro	67	32	19
Mutiara	478	298	195
Mutiara Timur	130	100	39
Tiro/Truseb	-	-	-
Tangse	5 488	2 490	728
Keumala	290	237	123
Titeue	385	250	174
Sakti	198	194	211
Mila	190	55	37
Padang Tiji	1 685	201	46
Delima	70	-	-
Grong-Grong	59	25	14
Indrajaya	119	43	152
Peukan Baro	341	200	187
Kembang Tanjong	50	20	13
Simpang Tiga	300	131	104
Kota Sigli	26	27	23
Pidie	165	159	43
Batee	255	100	39
Muara Tiga	734	378	219
<b>Pidie</b>	<b>12 783</b>	<b>6 201</b>	<b>2 912</b>

Catatan/Note: ...

Sumber/Source: Dinas Pertanian dan Peternakan Kabupaten Pidie/ Agriculture and Ranch Office of Pidie Regency

**Tabel**  
**Table** 5.2.24

**Banyaknya Tanaman Manggis, Tanaman yang Dapat Menghasilkan dan Produksi menurut Kecamatan di Kabupaten Pidie, 2019**  
*Number of Mangosteen Produce Plant and Production by Sub District in Pidie Regency, 2019*

Kecamatan Subdistrict	Tanaman Plant (Btg)	Tanaman yang Menghasilkan Produce Plant	Produksi Production (Kw)
(1)	(2)	(3)	(4)
Geumpang	1 710	600	416
Mane	44	32	12
Glumpang Tiga	-	-	-
Glumpang Baru	23	-	-
Mutiara	40	22	21
Mutiara Timur	50	-	-
Tiro/Truseb	-	-	-
Tangse	1 200	150	33
Keumala	63	-	-
Titeue	40	21	10
Sakti	-	-	-
Mila	45	16	10
Padang Tiji	106	-	-
Delima	-	-	-
Grong-Grong	-	-	-
Indrajaya	-	-	-
Peukan Baru	-	-	-
Kembang Tanjong	-	-	-
Simpang Tiga	-	-	-
Kota Sigli	-	-	-
Pidie	-	-	-
Batee	-	-	-
Muara Tiga	-	-	-
<b>Pidie</b>	<b>3 321</b>	<b>841</b>	<b>502</b>

Catatan/Note: ...

Sumber/Source: Dinas Pertanian dan Peternakan Kabupaten Pidie/ Agriculture and Ranch Office of Pidie Regency

**Tabel**  
**Table** 5.2.25

**Banyaknya Tanaman Mangga, Tanaman yang Dapat Menghasilkan dan Produksi menurut Kecamatan di Kabupaten Pidie, 2019**  
**Number of Mango, Produce Plant and Production by Sub District in Pidie Regency, 2019**

Kecamatan Subdistrict	Tanaman Plant (Btg)	Tanaman yang Menghasilkan Produce Plant	Produksi Production (Kw)
(1)	(2)	(3)	(4)
Geumpang	158	15	13
Mane	102	42	32
Glumpang Tiga	1 810	1 200	1 248
Glumpang Baru	1 985	475	576
Mutiara	3 513	1 305	1 853
Mutiara Timur	825	265	301
Tiro/Truseb	325	325	274
Tangse	7 783	1 500	978
Keumala	1 120	716	964
Titeue	976	600	903
Sakti	2 399	1 781	2 280
Mila	2 761	156	157
Padang Tiji	4 701	217	144
Delima	465	205	303
Grong-Grong	191	74	104
Indrajaya	5 999	678	284
Peukan Baru	2 468	201	307
Kembang Tanjong	1 850	1 100	1 352
Simpang Tiga	5 207	2 700	3 393
Kota Sigli	380	380	410
Pidie	1 105	268	227
Batee	11 300	200	352
Muara Tiga	1 544	722	696
<b>Pidie</b>	<b>58 967</b>	<b>15 125</b>	<b>17 151</b>

Catatan/Note: ...

Sumber/Source: Dinas Pertanian dan Peternakan Kabupaten Pidie/ Agriculture and Ranch Office of Pidie Regency



**Tabel**  
**Table** 5.2.26

**Banyaknya Tanaman Jeruk Besar, Tanaman yang Dapat Menghasilkan dan Produksi menurut Kecamatan di Kabupaten Pidie, 2019**  
**Number of Big Orange Produce Plant and Production by Sub District in Pidie Regency, 2019**

Kecamatan Subdistrict	Tanaman Plant (Btg)	Tanaman yang Menghasilkan Produce Plant	Produksi Production (Kw)
(1)	(2)	(3)	(4)
Geumpang	974	80	23
Mane	15	-	-
Glumpang Tiga	31	20	12
Glumpang Baro	-	-	-
Mutiara	32	20	19
Mutiara Timur	16	-	-
Tiro/Truseb	-	-	-
Tangse	874	30	5
Keumala	8	3	1
Titeue	13	13	2
Sakti	34	30	26
Mila	-	-	-
Padang Tiji	114	34	6
Delima	-	-	-
Grong-Grong	17	10	2
Indrajaya	143	-	-
Peukan Baro	138	53	30
Kembang Tanjong	-	-	-
Simpang Tiga	65	25	10
Kota Sigli	10	11	8-
Pidie	17	-	-
Batee	10	-	-
Muara Tiga	-	-	-
<b>Pidie</b>	<b>2 511</b>	<b>329</b>	<b>144</b>

Catatan/Note: ...

Sumber/Source: Dinas Pertanian dan Peternakan Kabupaten Pidie/ Agriculture and Ranch Office of Pidie Regency

**Tabel 5.2.27** Banyaknya Tanaman Jeruk Siam/Keprok, Tanaman yang Dapat Menghasilkan dan Produksi menurut Kecamatan di Kabupaten Pidie, 2019  
*Number of Orange, Produce Plant and Production by Sub District in Pidie Regency, 2019*

Kecamatan Subdistrict	Tanaman Plant (Btg)	Tanaman yang Menghasilkan Produce Plant	Produksi Production (Kw)
(1)	(2)	(3)	(4)
Geumpang	1 905	400	87
Mane	45	-	-
Glumpang Tiga	-	-	-
Glumpang Baru	169	-	-
Mutiara	395	-	-
Mutiara Timur	80	-	-
Tiro/Truseb	-	-	-
Tangse	576	122	89
Keumala	399	13	2
Titeue	22	14	8
Sakti	-	-	-
Mila	150	85	24
Padang Tiji	463	111	16
Delima	-	-	-
Grong-Grong	84	43	5
Indrajaya	20	-	-
Peukan Baro	9	-	-
Kembang Tanjong	-	-	-
Simpang Tiga	463	135	20
Kota Sigli	-	-	-
Pidie	14	-	-
Batee	100	-	-
Muara Tiga	-	-	-
<b>Pidie</b>	<b>4 894</b>	<b>923</b>	<b>251</b>

Catatan/Note: ...

Sumber/Source: Dinas Pertanian dan Peternakan Kabupaten Pidie/ Agriculture and Ranch Office of Pidie Regency

**Tabel**  
**Table** 5.2.28

**Banyaknya Tanaman Jambu Biji Tanaman yang Dapat Menghasilkan dan Produksi menurut Kecamatan di Kabupaten Pidie, 2019**  
**Number of Guava, Produce Plant and Production by Sub District in Pidie Regency, 2019**

Kecamatan Subdistrict	Tanaman Plant (Btg)	Tanaman yang Menghasilkan Produce Plant	Produksi Production (Kw)
(1)	(2)	(3)	(4)
Geumpang	366	143	130
Mane	-	-	-
Glumpang Tiga	50	40	28
Glumpang Baro	-	-	-
Mutiara	445	7	6
Mutiara Timur	180	80	50
Tiro/Truseb	22	22	11
Tangse	974	402	295
Keumala	592	62	49
Titeue	61	61	28
Sakti	67	67	70
Mila	130	-	-
Padang Tiji	204	94	75
Delima	-	-	-
Grong-Grong	30	10	8
Indrajaya	90	50	17
Peukan Baro	585	573	528
Kembang Tanjong	65	40	33
Simpang Tiga	54	25	20
Kota Sigli	43	43	48
Pidie	293	190	87
Batee	-	-	-
Muara Tiga	275	119	50
<b>Pidie</b>	<b>4 526</b>	<b>2 028</b>	<b>1 533</b>

Catatan/Note: ...

Sumber/Source: Dinas Pertanian dan Peternakan Kabupaten Pidie/ Agriculture and Ranch Office of Pidie Regency

**Tabel** 5.2.29  
**Table**

**Banyaknya Tanaman Langsung, Tanaman yang Dapat Menghasilkan dan Produksi menurut Kecamatan di Kabupaten Pidie, 2019**  
**Number of Lansium Produce Plant and Production by Sub District in Pidie Regency, 2019**

Kecamatan Subdistrict	Tanaman Plant (Btg)	Tanaman yang Menghasilkan Produce Plant	Produksi Production (Kw)
(1)	(2)	(3)	(4)
Geumpang	1 806	300	115
Mane	4 535	1 299	1 371
Glumpang Tiga	4 353	353	338
Glumpang Baro	109	-	-
Mutiara	280	-	-
Mutiara Timur	3 000	43	12
Tiro/Truseb	25	25	18
Tangse	3 833	-	-
Keumala	1 829	125	74
Titeue	491	300	259
Sakti	781	705	211
Mila	1 674	500	371
Padang Tiji	968	351	112
Delima	-	-	-
Grong-Grong	8	-	-
Indrajaya	9	-	-
Peukan Baro	-	-	-
Kembang Tanjong	40	40	21
Simpang Tiga	400	159	128
Kota Sigli	-	-	-
Pidie	81	-	-
Batee	-	-	-
Muara Tiga	-	-	-
<b>Pidie</b>	<b>24 222</b>	<b>4 200</b>	<b>3 030</b>

Catatan/Note: ...

Sumber/Source: Dinas Pertanian dan Peternakan Kabupaten Pidie/ Agriculture and Ranch Office of Pidie Regency

**Tabel**  
**Table** 5.2.30

**Banyaknya Tanaman Belimbing Tanaman yang Dapat Menghasilkan dan Produksi menurut Kecamatan di Kabupaten Pidie, 2019**  
*Number of Star Fruit, Produce Plant and Production by Sub District in Pidie Regency, 2019*

Kecamatan Subdistrict	Tanaman Plant (Btg)	Tanaman yang Menghasilkan Produce Plant	Produksi Production (Kw)
(1)	(2)	(3)	(4)
Geumpang	296	60	38
Mane	-	-	-
Glumpang Tiga	130	60	36
Glumpang Baro	122	62	25
Mutiara	10	8	7
Mutiara Timur	50	50	20
Tiro/Truseb	29	29	16
Tangse	3 775	1 018	691
Keumala	30	27	55
Titeue	174	164	182
Sakti	-	-	-
Mila	894	700	326
Padang Tiji	979	151	44
Delima	167	-	-
Grong-Grong	91	50	49
Indrajaya	75	30	14
Peukan Baro	208	180	72
Kembang Tanjong	235	90	59
Simpang Tiga	275	200	140
Kota Sigli	33	33	30
Pidie	705	420	226
Batee	140	30	28
Muara Tiga	80	35	21
<b>Pidie</b>	<b>8 498</b>	<b>3 397</b>	<b>2 079</b>

Catatan/Note: ...

Sumber/Source: Dinas Pertanian dan Peternakan Kabupaten Pidie/ Agriculture and Ranch Office of Pidie Regency

**Tabel** 5.2.31  
**Table**

**Banyaknya Tanaman Alpukat, Tanaman yang Dapat Menghasilkan dan Produksi menurut Kecamatan di Kabupaten Pidie, 2019**  
*Number of Avocado, Produce Plant and Production by Sub District in Pidie Regency, 2019*

Kecamatan Subdistrict	Tanaman Plant (Btg)	Tanaman yang Menghasilkan Produce Plant	Produksi Production (Kw)
(1)	(2)	(3)	(4)
Geumpang	3 120	180	91
Mane	15	-	-
Glumpang Tiga	8	8	5
Glumpang Baro	-	-	-
Mutiara	20	-	-
Mutiara Timur	3	-	-
Tiro/Truseb	50	50	31
Tangse	4 080	792	758
Keumala	10	5	3
Titeue	-	-	-
Sakti	-	-	-
Mila	77	57	29
Padang Tiji	99	26	18
Delima	10	-	-
Grong-Grong	4	-	-
Indrajaya	-	-	-
Peukan Baro	-	-	-
Kembang Tanjong	7	-	-
Simpang Tiga	-	-	--
Kota Sigli	-	-	-
Pidie	92	55	63
Batee	-	-	-
Muara Tiga	-	-	-
<b>Pidie</b>	<b>7 595</b>	<b>1 173</b>	<b>998</b>

Catatan/Note: ...

Sumber/Source: Dinas Pertanian dan Peternakan Kabupaten Pidie/ Agriculture and Ranch Office of Pidie Regency

**Tabel**  
**Table** 5.2.32**Banyaknya Tanaman Nanas, Tanaman yang Dapat Menghasilkan dan Produksi menurut Kecamatan di Kabupaten Pidie, 2019**  
*Number of Pineapple, Produce Plant and Production by Sub District in Pidie Regency, 2019*

Kecamatan Subdistrict	Tanaman Plant (Btg)	Tanaman yang Menghasilkan Produce Plant	Produksi Production (Kw)
(1)	(2)	(3)	(4)
Geumpang	871	215	5
Mane	259	167	5
Glumpang Tiga	12	-	-
Glumpang Baro	-	-	-
Mutiara	-	-	-
Mutiara Timur	95	-	-
Tiro/Truseb	-	-	-
Tangse	191	291	14
Keumala	415	602	29
Titeue	165	100	8
Sakti	-	-	-
Mila	308	103	4
Padang Tiji	118	21	1
Delima	169	-	-
Grong-Grong	-	-	-
Indrajaya	267	106	8
Peukan Baro	-	-	-
Kembang Tanjong	-	-	-
Simpang Tiga	-	125	2
Kota Sigli	-	-	-
Pidie	-	-	-
Batee	-	-	-
Muara Tiga	-	-	-
<b>Pidie</b>	<b>2 870</b>	<b>1 515</b>	<b>76</b>

Catatan/Note: ...

Sumber/Source: Dinas Pertanian dan Peternakan Kabupaten Pidie/ Agriculture and Ranch Office of Pidie Regency

**Tabel**  
**Table** 5.2.33

**Banyaknya Tanaman Pepaya, Tanaman yang Dapat Menghasilkan dan Produksi menurut Kecamatan di Kabupaten Pidie, 2019**  
**Number of Papaya, Produce Plant and Production by Sub District in Pidie Regency, 2019**

Kecamatan Subdistrict	Tanaman Plant (Btg)	Tanaman yang Menghasilkan Produce Plant	Produksi Production (Kw)
(1)	(2)	(3)	(4)
Geumpang	492	190	59
Mane	241	141	56
Glumpang Tiga	1 814	1 000	432
Glumpang Baro	140	51	33
Mutiara	200	145	50
Mutiara Timur	160	90	28
Tiro/Truseb	152	132	133
Tangse	3 570	456	139
Keumala	423	652	273
Titeue	475	323	237
Sakti	397	433	624
Mila	464	236	104
Padang Tiji	2 414	612	283
Delima	90	51	7
Grong-Grong	97	69	27
Indrajaya	400	205	96
Peukan Baro	119	79	33
Kembang Tanjong	90	50	13
Simpang Tiga	200	194	68
Kota Sigli	170	174	76
Pidie	392	116	46
Batee	640	600	262
Muara Tiga	2 622	875	291
<b>Pidie</b>	<b>15 762</b>	<b>6 874</b>	<b>3 370</b>

Catatan/Note: ...

Sumber/Source: Dinas Pertanian dan Peternakan Kabupaten Pidie/ Agriculture and Ranch Office of Pidie Regency



**Tabel**  
**Table** 5.2.34

**Banyaknya Tanaman Sukun, Tanaman yang Dapat Menghasilkan dan Produksi menurut Kecamatan di Kabupaten Pidie, 2019**  
*Number of Breadfruit, Produce Plant and Production by Sub District in Pidie Regency, 2019*

Kecamatan Subdistrict	Tanaman Plant (Btg)	Tanaman yang Menghasilkan Produce Plant	Produksi Production (Kw)
(1)	(2)	(3)	(4)
Geumpang	5	-	-
Mane	10	8	2
Glumpang Tiga	50	40	36
Glumpang Baru	5	-	-
Mutiara	357	22	26
Mutiara Timur	5	5	1
Tiro/Truseb	-	-	-
Tangse	430	178	107
Keumala	70	59	29
Titeue	45	30	29
Sakti	58	58	90
Mila	21	11	9
Padang Tiji	191	41	17
Delima	80	-	-
Grong-Grong	25	10	6
Indrajaya	50	15	8
Peukan Baru	68	40	38
Kembang Tanjong	23	5	2
Simpang Tiga	60	27	13
Kota Sigli	11	-	-
Pidie	244	244	140
Batee	50	-	-
Muara Tiga	229	123	68
<b>Pidie</b>	<b>2 087</b>	<b>916</b>	<b>621</b>

Catatan/Note: ...

Sumber/Source: Dinas Pertanian dan Peternakan Kabupaten Pidie/ Agriculture and Ranch Office of Pidie Regency

**Tabel 5.2.35** Banyaknya Tanaman Sawo, Tanaman yang Dapat Menghasilkan dan Produksi menurut Kecamatan di Kabupaten Pidie, 2019  
*Number of Sawo, Produce Plant and Production by Sub District in Pidie Regency, 2019*

Kecamatan Subdistrict	Tanaman Plant (Btg)	Tanaman yang Menghasilkan Produce Plant	Produksi Production (Kw)
(1)	(2)	(3)	(4)
Geumpang	113	55	45
Mane	-	-	-
Glumpang Tiga	179	150	154
Glumpang Baro	181	84	82
Mutiara	97	32	68
Mutiara Timur	60	42	16
Tiro/Truseb	45	30	38
Tangse	1 350	574	355
Keumala	-	-	-
Titeue	68	48	64
Sakti	289	289	397
Mila	76	38	21
Padang Tiji	268	-	-
Delima	54	-	-
Grong-Grong	65	55	54
Indrajaya	101	-	-
Peukan Baro	59	33	32
Kembang Tanjong	150	40	22
Simpang Tiga	230	149	84
Kota Sigli	9	11	8
Pidie	209	111	88
Batee	20	-	-
Muara Tiga	483	215	110
<b>Pidie</b>	<b>4 106</b>	<b>1 956</b>	<b>1 638</b>

Catatan/Note: ...

Sumber/Source: Dinas Pertanian dan Peternakan Kabupaten Pidie/ Agriculture and Ranch Office of Pidie Regency

**Tabel**  
**Table** 5.2.36

**Banyaknya Tanaman Durian, Tanaman yang Dapat Menghasilkan dan Produksi menurut Kecamatan di Kabupaten Pidie, 2019**  
*Number of Durian, Produce Plant and Production by Sub District in Pidie Regency, 2019*

Kecamatan Subdistrict	Tanaman Plant (Btg)	Tanaman yang Menghasilkan Produce Plant	Produksi Production (Kw)
(1)	(2)	(3)	(4)
Geumpang	23 508	8 750	4 625
Mane	5 620	2 460	1 314
Glumpang Tiga	1 850	1 200	1 097
Glumpang Baru	162	-	-
Mutiara	3 666	-	-
Mutiara Timur	60	13	5
Tiro/Truseb	540	540	333
Tangse	49 450	45 800	31 064
Keumala	1 621	632	283
Titeue	1 131	1 005	1 847
Sakti	1 043	6	-
Mila	10 083	-	406
Padang Tiji	5 349	648	135
Delima	-	301	-
Grong-Grong	99	-	-
Indrajaya	50	-	-
Peukan Baru	18	-	15
Kembang Tanjong	10	16	-
Simpang Tiga	170	-	5
Kota Sigli	-	10	-
Pidie	-	-	-
Batee	110	-	-
Muara Tiga	168	-	-
<b>Pidie</b>	<b>104 708</b>	<b>61 375</b>	<b>41 129</b>

Catatan/Note: ...

Sumber/Source: Dinas Pertanian dan Peternakan Kabupaten Pidie/ Agriculture and Ranch Office of Pidie Regency

**Tabel** 5.2.37  
**Table**

**Banyaknya Tanaman Pisang, Tanaman yang Dapat Menghasilkan dan Produksi menurut Kecamatan di Kabupaten Pidie, 2019**  
**Number of Banana, Produce Plant and Production by Sub District in Pidie Regency, 2019**

Kecamatan Subdistrict	Tanaman Plant (Btg)	Tanaman yang Menghasilkan Produce Plant	Produksi Production (Kw)
(1)	(2)	(3)	(4)
Geumpang	18 267	3 700	1 489
Mane	457	324	106
Glumpang Tiga	4 736	1 000	338
Glumpang Baro	516	204	29
Mutiara	900	350	105
Mutiara Timur	8 110	3 754	359
Tiro/Truseb	1 100	600	121
Tangse	11 273	2 560	467
Keumala	974	1 129	410
Titeue	1 284	500	220
Sakti	517	784	2 085
Mila	1 578	796	381
Padang Tiji	466 770	234 435	146 131
Delima	5 677	700	772
Grong-Grong	2 133	837	317
Indrajaya	2 800	500	772
Peukan Baro	731	700	713
Kembang Tanjong	9 900	6 000	2 532
Simpang Tiga	1 700	1 342	816
Kota Sigli	330	290	55
Pidie	838	496	236
Batee	2 930	680	16
Muara Tiga	182 287	86 400	217 461
<b>Pidie</b>	<b>725 808</b>	<b>348 081</b>	<b>375 931</b>

Catatan/Note: ...

Sumber/Source: Dinas Pertanian dan Peternakan Kabupaten Pidie/ Agriculture and Ranch Office of Pidie Regency

**Tabel**  
**Table** 5.2.38**Banyaknya Tanaman Rambutan, Tanaman yang Dapat Menghasilkan dan Produksi menurut Kecamatan di Kabupaten Pidie, 2019**  
*Number of Nephelium, Produce Plant and Production by Sub District in Pidie Regency, 2019*

Kecamatan Subdistrict	Tanaman Plant (Btg)	Tanaman yang Menghasilkan Produce Plant	Produksi Production (Kw)
(1)	(2)	(3)	(4)
Geumpang	3 174	290	139
Mane	382	102	62
Glumpang Tiga	5 180	2 500	1 194
Glumpang Baru	1 143	675	413
Mutiara	1 887	1 111	499
Mutiara Timur	2 335	975	370
Tiro/Truseb	800	800	532
Tangse	4 110	2 556	2 521
Keumala	42 010	41 880	24 302
Titeue	21 198	16 780	12 214
Sakti	2 506	2 331	1 771
Mila	9 591	8 821	3 710
Padang Tiji	58 682	1 211	507
Delima	1 232	300	75
Grong-Grong	88	40	42
Indrajaya	2 623	550	276
Peukan Baru	1 746	900	878
Kembang Tanjong	1 665	15	6
Simpang Tiga	490	200	187
Kota Sigli	-	-	-
Pidie	1 085	269	161
Batee	3 758	400	221
Muara Tiga	3 480	421	159
<b>Pidie</b>	<b>169 165</b>	<b>83 127</b>	<b>50 239</b>

Catatan/Note: ...

Sumber/Source: Dinas Pertanian dan Peternakan Kabupaten Pidie/ Agriculture and Ranch Office of Pidie Regency

**Tabel** 5.2.39  
**Table**

**Banyaknya Tanaman Melinjo, Tanaman yang Dapat Menghasilkan dan Produksi menurut Kecamatan di Kabupaten Pidie, 2019**  
**Number of Melinjo Produce Plant and Production by Sub District in Pidie Regency, 2019**

Kecamatan Subdistrict	Tanaman Plant (Btg)	Tanaman yang Menghasilkan Produce Plant	Produksi Production (Kw)
(1)	(2)	(3)	(4)
Geumpang	71	19	4 625
Mane	19	19	2
Glumpang Tiga	9 000	6 000	2 194
Glumpang Baro	27 223	18 561	7 680
Mutiara	47 401	5 317	2 615
Mutiara Timur	20 110	10 000	2 698
Tiro/Truseb	5 755	4 275	2 682
Tangse	1 750	1 563	238
Keumala	71 390	3 432	1 465
Titeue	35 836	35 000	12 528
Sakti	13 716	9 785	5 409
Mila	1 841	1 204	550
Padang Tiji	17 076	1 111	144
Delima	5 130	1 640	304
Grong-Grong	1 972	280	125
Indrajaya	1 993	1 000	454
Peukan Baro	25 882	20 000	7 246
Kembang Tanjong	24 325	7 000	2 560
Simpang Tiga	29 608	21 858	7 943
Kota Sigli	163	163	63
Pidie	32 985	32 808	5 558
Batee	1 060	860	412
Muara Tiga	681	142	15
<b>Pidie</b>	<b>374 987</b>	<b>182 037</b>	<b>67 510</b>

Catatan/Note: ...

Sumber/Source: Dinas Pertanian dan Peternakan Kabupaten Pidie/ Agriculture and Ranch Office of Pidie Regency

### 5.3 PERKEBUNAN ESTATE CROPS

**Tabel 5.3.1** Luas Areal Tanaman Perkebunan Menurut Kecamatan dan Jenis Tanaman (ha), 2018 dan 2019  
*Planted Area of Estate Crops by Subdistrict and Type of Crops (ha), 2018 and 2019*

Kecamatan Subdistrict	Kelapa Sawit/Oil Palm		Kelapa/Coconut	
	2018	2019	2018	2019
(1)	(2)	(3)	(4)	(5)
Geumpang	22	22	51	51
Mane	-	-	13	13
Glumpang Tiga	-	-	221	221
Glumpang Baro	-	-	322	322
Mutiara	-	-	86	86
Mutiara Timur	-	-	690	690
Tiro/Truseb	-	-	258	258
Tangse	10	10	43	43
Keumala	6	6	25	25
Titeue	2	2	191	191
Sakti	-	-	578	578
Mila	-	-	346	346
Padang Tiji	42	42	395	395
Delima	-	-	245	245
Grong-Grong	-	-	171	171
Indrajaya	-	-	638	640
Peukan Baro	-	-	446	446
Kembang Tanjong	1	1	244	244
Simpang Tiga	3	3	387	387
Kota Sigli	-	-	33	33
Pidie	-	-	441	441
Batee	-	-	429	429
Muara Tiga	14	14	2 381	2 381
<b>Pidie</b>	<b>100</b>	<b>100</b>	<b>8 634</b>	<b>8 636</b>

Lanjutan Tabel/Continued Table 5.3.1

Kecamatan Subdistrict	Karet/Rubber		Kopi/Coffee	
	2018	2019	2018	2019
(1)	(6)	(7)	(8)	(9)
Geumpang	-	-	1773	1773
Mane	-	-	1732	1732
Glumpang Tiga	-	-	21	21
Glumpang Baro	-	-	-	-
Mutiara	-	-	-	-
Mutiara Timur	-	-	5	4
Tiro/Truseb	100	100	34	34
Tangse	-	-	6 530	6 534
Keumala	40	40	42	42
Titeue	-	-	42	42
Sakti	-	-	41	41
Mila	-	-	80	70
Padang Tiji	-	-	24	24
Delima	-	-	2	2
Grong-Grong	-	-	-	-
Indrajaya	-	-	-	-
Peukan Baro	-	-	-	-
Kembang Tanjong	-	-	-	-
Simpang Tiga	-	-	-	-
Kota Sigli	-	-	-	-
Pidie	-	-	-	-
Batee	-	-	7	7
Muara Tiga	-	-	12	12
<b>Pidie</b>	<b>140</b>	<b>140</b>	<b>10 345</b>	<b>10 338</b>



Lanjutan Tabel/*Continued Table 5.3.1*

Kecamatan Subdistrict	Kakao/Cocoa		Tebu/Sugar cane	
	2018	2019	2018	2019
(1)	(10)	(11)	(12)	(13)
Geumpang	489	489	1	1
Mane	277	277	1	1
Glumpang Tiga	1 657	1 657	-	-
Glumpang Baro	15	15	-	-
Mutiara	-	-	-	-
Mutiara Timur	138	138	1	2
Tiro/Truseb	497	497	-	-
Tangse	2 830	2 830	1	1
Keumala	887	887	-	2
Titeue	1 092	1 092	-	-
Sakti	212	212	-	-
Mila	320	320	1	1
Padang Tiji	1 563	1 563	1	2
Delima	72	72	1	1
Grong-Grong	-	5	-	-
Indrajaya	18	18	2	2
Peukan Baro	15	16	-	-
Kembang Tanjong	14	14	-	-
Simpang Tiga	-	-	-	-
Kota Sigli	-	-	-	-
Pidie	4	4	1	1
Batee	68	68	-	-
Muara Tiga	209	209	1	1
<b>Pidie</b>	<b>10 377</b>	<b>10 382</b>	<b>11</b>	<b>15</b>

Lanjutan Tabel/Continued Table 5.3.1

Kecamatan Subdistrict	Teh/Tea		Tembakau/Tobacco	
	2018	2019	2018	2019
(1)	(14)	(15)	(16)	(17)
Geumpang	-	-	-	-
Mane	-	-	-	-
Glumpang Tiga	-	-	53	50
Glumpang Baro	-	-	31	37
Mutiara	-	-	-	-
Mutiara Timur	-	-	-	-
Tiro/Truseb	-	-	-	-
Tangse	-	-	-	-
Keumala	-	-	-	-
Titeue	-	-	-	-
Sakti	-	-	-	-
Mila	-	-	-	-
Padang Tiji	-	-	-	1
Delima	-	-	-	-
Grong-Grong	-	-	-	-
Indrajaya	-	-	-	-
Peukan Baro	-	-	17	15
Kembang Tanjong	-	-	-	-
Simpang Tiga	-	-	31	31
Kota Sigli	-	-	-	-
Pidie	-	-	-	-
Batee	-	-	-	-
Muara Tiga	-	-	-	-
<b>Pidie</b>	-	-	<b>132</b>	<b>134</b>

Catatan/Note: ...

Sumber/Source: : Dinas Pertanian dan Peternakan Kabupaten Pidie/ Agriculture and Ranch Office of Pidie Regency

**Tabel**  
**Table** 5.3.2**Produksi Perkebunan Menurut Kecamatan dan Jenis  
Tanaman (ton), 2018 dan 2019**  
*Production of Estate by Subdistrict and Type of Crops (ton),  
2018 and 2019*

Kecamatan Subdistrict	Kelapa Sawit/Oil Palm		Kelapa/Coconut	
	2018	2019	2018	2019
(1)	(2)	(3)	(4)	(5)
Geumpang	1	1,1	25,9	25,9
Mane	-	-	2,8	2,8
Glumpang Tiga	-	-	155,2	155,2
Glumpang Baro	-	-	218,1	218,1
Mutiara	-	-	72,7	72,7
Mutiara Timur	-	-	476,9	476,9
Tiro/Truseb	-	-	155,1	155
Tangse	2	2	25,5	26
Keumala	3	3	10,7	11
Titeue	-	-	126,4	126
Sakti	-	-	382,1	382
Mila	-	-	220,4	220
Padang Tiji	15	15	243,4	243
Delima	-	-	174,9	175
Grong-Grong	-	-	113,2	113
Indrajaya	-	-	488,2	488
Peukan Baro	-	-	354,1	354
Kembang Tanjong	1	1	167,7	168
Simpang Tiga	1	1	299,3	299
Kota Sigli	-	-	7,3	7
Pidie	-	-	295,8	296
Batee	-	-	242	242
Muara Tiga	7	7	1 902	1 902
<b>Pidie</b>	<b>30</b>	<b>30,1</b>	<b>5 857</b>	<b>6 158,6</b>

Lanjutan Tabel/*Continued Table 5.3.2*

Kecamatan Subdistrict	Karet/Rubber		Kopi/Coffee	
	2018	2019	2018	2019
(1)	(6)	(7)	(8)	(9)
Geumpang	-	-	404	405
Mane	-	-	430	403
Glumpang Tiga	-	-	2	2
Glumpang Baro	-	-	-	-
Mutiara	-	-	-	-
Mutiara Timur	-	-	-	-
Tiro/Truseb	-	-	3	3
Tangse	-	-	2 301	2 310
Keumala	-	-	13	13
Titeue	-	-	9	9
Sakti	-	-	6	6
Mila	-	-	-	-
Padang Tiji	-	-	2	2
Delima	-	-	-	-
Grong-Grong	-	-	-	-
Indrajaya	-	-	-	-
Peukan Baro	-	-	-	-
Kembang Tanjong	-	-	-	-
Simpang Tiga	-	-	-	-
Kota Sigli	-	-	-	-
Pidie	-	-	-	-
Batee	-	-	-	-
Muara Tiga	-	-	-	-
<b>Pidie</b>	-	-	<b>3 170</b>	<b>3 179</b>

Lanjutan Tabel/*Continued Table* 5.3.2

Kecamatan Subdistrict	Kakao/Cocoa		Tebu/Sugar cane	
	2018	2019	2018	2019
(1)	(10)	(11)	(12)	(13)
Geumpang	191	234	-	-
Mane	103	103	-	-
Glumpang Tiga	654	392	-	-
Glumpang Baro	8	8	-	-
Mutiara	-	-	-	-
Mutiara Timur	27	27	0,1	0,1
Tiro/Truseb	206	206	-	-
Tangse	1 241	1 241	-	-
Keumala	264	264	-	-
Titeue	145	145	-	-
Sakti	71	71	-	-
Mila	131	131	-	-
Padang Tiji	941	941	-	-
Delima	38	38	-	-
Grong-Grong	-	-	-	-
Indrajaya	5	5	0,3	0,3
Peukan Baro	2	2	-	-
Kembang Tanjong	2	2	-	-
Simpang Tiga	-	-	-	-
Kota Sigli	-	-	-	-
Pidie	1	1	-	-
Batee	17	17	-	-
Muara Tiga	55	55	-	-
<b>Pidie</b>	<b>4 102</b>	<b>3 625</b>	<b>0,4</b>	<b>0,4</b>

Lanjutan Tabel/*Continued Table* 5.3.2

Kecamatan Subdistrict	Teh/Tea		Tembakau/Tobacco	
	2018	2019	2018	2019
(1)	(14)	(15)	(16)	(17)
Geumpang	-	-	-	-
Mane	-	-	-	-
Glumpang Tiga	-	-	1 480	68
Glumpang Baro	-	-	1 505	52
Mutiara	-	-	-	-
Mutiara Timur	-	-	-	-
Tiro/Truseb	-	-	-	-
Tangse	-	-	-	-
Keumala	-	-	-	-
Titeue	-	-	-	-
Sakti	-	-	-	-
Mila	-	-	-	-
Padang Tiji	-	-	-	-
Delima	-	-	-	-
Grong-Grong	-	-	-	-
Indrajaya	-	-	-	-
Peukan Baro	-	-	1 445	19
Kembang Tanjong	-	-	-	-
Simpang Tiga	-	-	1 453	-
Kota Sigli	-	-	-	-
Pidie	-	-	-	-
Batee	-	-	-	-
Muara Tiga	-	-	-	-
<b>Pidie</b>	<b>-</b>	<b>-</b>	<b>1 470,75</b>	<b>139</b>

Catatan/Note: ...

Sumber/Source: : Dinas Pertanian dan Peternakan Kabupaten Pidie/ Agriculture and Ranch Office of Pidie Regency

**Tabel**  
**Table** 5.3.3**Luas Areal dan Produksi Komoditi Karet Perkebunan Rakyat menurut Kecamatan di Kabupaten Pidie, 2019**  
**The Area and Production of Rubber from People Plantation by Sub District in Pidie Regency, 2019**

Kecamatan Subdistrict	Tanaman Belum Menghasilkan/ Crop not yet Yielded (Ha)	Tanaman Menghasilkan/ Produce Crop (Ha)	TR/ Ruined Crop (Ha)	Produksi/ Production (Ton)	Jumlah Petani/ Number of Farmer (KK)
(1)	(2)	(3)	(4)	(5)	(6)
Geumpang	-	-	-	-	-
Mane	-	-	-	-	-
Glumpang Tiga	-	-	-	-	-
Glumpang Baro	-	-	-	-	-
Mutiara	-	-	-	-	-
Mutiara Timur	-	-	-	-	-
Tiro/Truseb	-	49	51	-	100
Tangse	-	-	-	-	-
Keumala	-	24	16	-	32
Titeue	-	-	-	-	-
Sakti	-	-	-	-	-
Mila	-	-	-	-	-
Padang Tiji	-	-	-	-	-
Delima	-	-	-	-	-
Grong-Grong	-	-	-	-	-
Indrajaya	-	-	-	-	-
Peukan Baro	-	-	-	-	-
Kembang Tanjong	-	-	-	-	-
Simpang Tiga	-	-	-	-	-
Kota Sigli	-	-	-	-	-
Pidie	-	-	-	-	-
Batee	-	-	-	-	-
Muara Tiga	-	-	-	-	-
<b>Pidie</b>	<b>-</b>	<b>73</b>	<b>67</b>	<b>-</b>	<b>132</b>

Catatan/Note: ...

Sumber/Source: Dinas Pertanian dan Peternakan Kabupaten Pidie/ Agriculture and Ranch Office of Pidie Regency

**Tabel**  
**Table** 5.3.4

**Luas Areal dan Produksi Komoditi Kelapa Perkebunan Rakyat menurut Kecamatan di Kabupaten Pidie, 2019**  
**The Area and Production of Coconut from People Plantation by Sub District in Pidie Regency, 2019**

Kecamatan Subdistrict	Tanaman Belum Menghasilkan/ Crop not yet Yielded (Ha)	Tanaman Menghasilkan/ Produce Crop (Ha)	T R/ Ruined Crop (Ha)	Produksi/ Production (Ton)	Jumlah Petani/ Number of Farmer (KK)
(1)	(2)	(3)	(4)	(5)	(6)
Geumpang	10	37	4	25,9	95
Mane	4	4	5	2,8	38
Glumpang Tiga	8	194	19	155,2	469
Glumpang Baro	11	287	24	218,1	704
Mutiara	6	58	22	72,7	306
Mutiara Timur	28	591	71	476,9	1 554
Tiro/Truseb	9	235	14	155	130
Tangse	4	35	4	26	64
Keumala	4	16	5	11	95
Titeue	7	162	22	126	199
Sakti	60	493	25	382	1 087
Mila	60	264	22	220	260
Padang Tiji	96	275	24	243	1 138
Delima	10	212	23	175	750
Grong-Grong	6	138	27	113	350
Indrajaya	9	599	32	488	970
Peukan Baro	9	407	30	354	1 250
Kembang Tanjong	41	195	8	168	150
Simpang Tiga	20	342	25	299	1 103
Kota Sigli	9	14	10	7	95
Pidie	19	344	78	296	963
Batee	47	285	97	242	1 092
Muara Tiga	136	2 067	178	1 902	6 448
<b>Pidie</b>	<b>613</b>	<b>7 254</b>	<b>769</b>	<b>5 857</b>	<b>19 310</b>

Catatan/Note: ...

Sumber/Source: Dinas Pertanian dan Peternakan Kabupaten Pidie/ Agriculture and Ranch Office of Pidie Regency



**Tabel**  
**Table** 5.3.5**Luas Areal dan Produksi Komoditi Kelapa Sawit  
Perkebunan Rakyat menurut Kecamatan di Kabupaten  
Pidie, 2019**  
*The Area and Production of Palm Oil from People Plantation  
by Sub District in Pidie Regency, 2019*

Kecamatan Subdistrict	Tanaman Belum Menghasilkan/ Crop not yet Yielded (Ha)	Tanaman Menghasilkan/ Produce Crop (Ha)	T R/ Ruined Crop (Ha)	Produksi/ Production (Ton)	Jumlah Petani/ Number of Farmer (KK)
(1)	(2)	(3)	(4)	(5)	(6)
Geumpang	1	1	20	1,1	24
Mane	-	-	-	-	-
Glumpang Tiga	-	-	-	-	-
Glumpang Baro	-	-	-	-	-
Mutiara	-	-	-	-	-
Mutiara Timur	-	-	-	-	-
Tiro/Truseb	-	-	-	-	-
Tangse	8	2	-	2	-
Keumala	3	3	-	3	4
Titeue	-	-	2	-	6
Sakti	-	-	-	-	-
Mila	-	-	-	-	-
Padang Tiji	22	15	5	15	17
Delima	-	-	-	-	-
Grong-Grong	-	-	-	-	-
Indrajaya	-	-	-	-	-
Peukan Baro	-	-	-	-	-
Kembang Tanjong	-	1	-	1	-
Simpang Tiga	2	1	-	1	4
Kota Sigli	-	-	-	-	-
Pidie	-	-	-	-	-
Batee	-	-	-	-	-
Muara Tiga	2	7	5	7	13
<b>Pidie</b>	<b>37</b>	<b>30</b>	<b>32</b>	<b>27</b>	<b>68</b>

Catatan/Note: ...

Sumber/Source: Dinas Pertanian dan Peternakan Kabupaten Pidie/ Agriculture and Ranch Office of Pidie Regency

**Tabel**  
**Table** 5.3.6

**Luas Areal dan Produksi Komoditi Kopi Perkebunan Rakyat menurut Kecamatan di Kabupaten Pidie, 2019**  
**The Area and Production of Coffee from People Plantation by Sub District in Pidie Regency, 2019**

Kecamatan Subdistrict	Tanaman Belum Menghasilkan/ Crop not yet Yielded (Ha)	Tanaman Menghasilkan/ Produce Crop (Ha)	T R/ Ruined Crop (Ha)	Produksi/ Production (Ton)	Jumlah Petani/ Number of Farmer (KK)
(1)	(2)	(3)	(4)	(5)	(6)
Geumpang	200	579	994	405	2 216
Mane	373	614	745	430	2 165
Glumpang Tiga	2	6	13	2	23
Glumpang Baro	-	-	-	-	-
Mutiara	-	-	-	-	-
Mutiara Timur	-	-	4	-	7
Tiro/Truseb	-	7	27	3	30
Tangse	1 749	2 711	2 074	2 310	1 721
Keumala	11	20	11	13	38
Titeue	1	22	19	9	71
Sakti	18	14	9	6	55
Mila	-	-	70	-	77
Padang Tiji	-	4	20	2	30
Delima	-	-	2	-	4
Grong-Grong	-	-	-	-	-
Indrajaya	-	-	-	-	-
Peukan Baro	-	-	-	-	-
Kembang Tanjong	-	-	-	-	-
Simpang Tiga	-	-	-	-	-
Kota Sigli	-	-	-	-	-
Pidie	-	-	-	-	-
Batee	-	-	7	-	7
Muara Tiga	-	-	12	-	12
<b>Pidie</b>	<b>2 354</b>	<b>3 977</b>	<b>4 007</b>	<b>3 179</b>	<b>6 457</b>

Catatan/Note: ...

Sumber/Source: Dinas Pertanian dan Peternakan Kabupaten Pidie/ Agriculture and Ranch Office of Pidie Regency

**Tabel**  
**Table** 5.3.7**Luas Areal dan Produksi Komoditi Kakao Perkebunan Rakyat menurut Kecamatan di Kabupaten Pidie, 2019**  
**The Area and Production of Cocoa from People Plantation by Sub District in Pidie Regency, 2019**

Kecamatan Subdistrict	Tanaman Belum Menghasilkan/ Crop not yet Yielded (Ha)	Tanaman Menghasilkan/ Produce Crop (Ha)	T R/ Ruined Crop (Ha)	Produksi/ Production (Ton)	Jumlah Petani/ Number of Farmer (KK)
(1)	(2)	(3)	(4)	(5)	(6)
Geumpang	70	381	38	234	716
Mane	61	184	32	103	314
Glumpang Tiga	415	817	425	392	1 296
Glumpang Baru	-	15	-	8	38
Mutiara	-	-	-	-	19
Mutiara Timur	84	46	8	27	784
Tiro/Truseb	75	367	55	206	1 156
Tangse	73	2 177	580	1 241	2 540
Keumala	272	475	140	264	1 015
Titeue	734	261	97	145	1 145
Sakti	70	123	19	71	452
Mila	9	250	61	131	613
Padang Tiji	427	950	186	941	1 390
Delima	20	52	-	38	139
Grong-Grong	4,5	-	-	-	4
Indrajaya	1	9	8	5	90
Peukan Baru	0,5	4	11	2	120
Kembang Tanjong	-	4	10	2	70
Simpang Tiga	-	-	-	-	-
Kota Sigli	-	-	-	-	-
Pidie	1	1	2	1	94
Batee	31	26	11	17	283
Muara Tiga	89	99	21	55	368
<b>Pidie</b>	<b>2 437</b>	<b>6 241</b>	<b>1 704</b>	<b>3 625</b>	<b>12 646</b>

Catatan/Note: ...

Sumber/Source: Dinas Pertanian dan Peternakan Kabupaten Pidie/ Agriculture and Ranch Office of Pidie Regency

**Tabel**  
**Table** 5.3.8

**Luas Areal dan Produksi Komoditi Cengkeh Perkebunan Rakyat menurut Kecamatan di Kabupaten Pidie, 2019**  
**The Area and Production of Clove from People Plantation by Sub District in Pidie Regency, 2019**

Kecamatan Subdistrict	Tanaman Belum Menghasilkan/ Crop not yet Yielded (Ha)	Tanaman Menghasilkan/ Produce Crop (Ha)	T R/ Ruined Crop (Ha)	Produksi/ Production (Ton)	Jumlah Petani/ Number of Farmer (KK)
(1)	(2)	(3)	(4)	(5)	(6)
Geumpang	-	-	-	-	-
Mane	-	-	2	-	10
Glumpang Tiga	3	-	1	-	8
Glumpang Baro	-	-	-	-	-
Mutiara	-	-	-	-	-
Mutiara Timur	-	-	-	-	-
Tiro/Truseb	-	-	-	-	-
Tangse	-	-	-	-	-
Keumala	-	-	-	-	-
Titeue	-	-	1	-	3
Sakti	-	-	-	-	-
Mila	-	-	-	-	-
Padang Tiji	-	1	-	0,50	5
Delima	-	-	-	-	-
Grong-Grong	-	-	-	-	-
Indrajaya	-	-	-	-	-
Peukan Baro	-	-	-	-	-
Kembang Tanjong	-	1	-	0,45	7
Simpang Tiga	-	1	-	0,40	4
Kota Sigli	-	-	-	-	-
Pidie	-	-	-	-	-
Batee	-	-	1	-	2
Muara Tiga	-	1	-	0,65	5
<b>Pidie</b>	<b>3</b>	<b>4</b>	<b>5</b>	<b>1,50</b>	<b>44</b>

Catatan/Note: ...

Sumber/Source: Dinas Pertanian dan Peternakan Kabupaten Pidie/ Agriculture and Ranch Office of Pidie Regency

**Tabel**  
**Table** 5.3.9**Luas Areal dan Produksi Komoditi Lada Perkebunan Rakyat menurut Kecamatan di Kabupaten Pidie, 2019**  
**The Area and Production of Pepper from People Plantation by Sub District in Pidie Regency, 2019**

Kecamatan Subdistrict	Tanaman Belum Menghasilkan/ Crop not yet Yielded (Ha)	Tanaman Menghasilkan/ Produce Crop (Ha)	T R/ Ruined Crop (Ha)	Produksi/ Production (Ton)	Jumlah Petani/ Number of Farmer (KK)
(1)	(2)	(3)	(4)	(5)	(6)
Geumpang	1	13	-	4,8	22
Mane	-	-	-	-	-
Glumpang Tiga	-	6	7	1,9	20
Glumpang Baru	-	-	-	-	-
Mutiara	-	-	-	-	-
Mutiara Timur	-	5	-	1,8	9
Tiro/Truseb	1	1	-	0,4	6
Tangse	4	13	1	5,2	40
Keumala	1	2	-	0,5	5
Titeue	0,5	1	-	0,3	3
Sakti	-	-	-	-	-
Mila	7	-	3	-	20
Padang Tiji	12	16	9	4,8	47
Delima	-	14	-	4,8	17
Grong-Grong	-	-	-	-	-
Indrajaya	5	1	1	-	26
Peukan Baru	-	1	-	-	6
Kembang Tanjong	1	-	-	-	2
Simpang Tiga	7	4	2	1,8	20
Kota Sigli	-	-	-	-	-
Pidie	-	-	-	-	-
Batee	-	-	-	-	-
Muara Tiga	-	1	3	0,5	9
<b>Pidie</b>	<b>39</b>	<b>78</b>	<b>26</b>	<b>29</b>	<b>252</b>

Catatan/Note: ...

Sumber/Source: Dinas Pertanian dan Peternakan Kabupaten Pidie/ Agriculture and Ranch Office of Pidie Regency

**Tabel**  
**Table** 5.3.10

**Luas Areal dan Produksi Komoditi Pala Perkebunan  
 Rakyat menurut Kecamatan di Kabupaten Pidie, 2019**  
*The Area and Production of Nutmeg from People Plantation  
 by Sub District in Pidie Regency, 2019*

Kecamatan Subdistrict	Tanaman Belum Menghasilkan/ Crop not yet Yielded (Ha)	Tanaman Menghasilkan/ Produce Crop (Ha)	T R/ Ruined Crop (Ha)	Produksi/ Production (Ton)	Jumlah Petani/ Number of Farmer (KK)
(1)	(2)	(3)	(4)	(5)	(6)
Geumpang	4	6	-	3,00	24
Mane	2	2	-	1,02	-
Glumpang Tiga	20	6	2	2,94	50
Glumpang Baro	-	-	-	-	-
Mutiara	-	-	-	-	-
Mutiara Timur	-	1	-	0,60	4
Tiro/Truseb	-	-	-	-	-
Tangse	2	35	4	21,67	115
Keumala	-	-	-	-	-
Titeue	2	3	2	1,80	5
Sakti	-	-	-	-	-
Mila	-	-	-	-	-
Padang Tiji	25	2	-	1,00	10
Delima	1	3	-	1,56	12
Grong-Grong	-	-	-	-	-
Indrajaya	1	3	-	1,01	11
Peukan Baro	-	-	-	-	-
Kembang Tanjong	-	-	-	-	-
Simpang Tiga	-	-	-	-	-
Kota Sigli	-	-	-	-	-
Pidie	-	-	-	-	-
Batee	-	7	-	2,87	18
Muara Tiga	8	2	-	0,84	45
<b>Pidie</b>	<b>65</b>	<b>70</b>	<b>8</b>	<b>36</b>	<b>294</b>

Catatan/Note: ...

Sumber/Source: Dinas Pertanian dan Peternakan Kabupaten Pidie/ Agriculture and Ranch Office of Pidie Regency

**Tabel**  
**Table** 5.3.11**Luas Areal dan Produksi Komoditi Pinang Perkebunan Rakyat menurut Kecamatan di Kabupaten Pidie, 2019**  
**The Area and Production of Betel Nut from People Plantation by Sub District in Pidie Regency, 2019**

Kecamatan Subdistrict	Tanaman Belum Menghasilkan/ Crop not yet Yielded (Ha)	Tanaman Menghasilkan/ Produce Crop (Ha)	T R/ Ruined Crop (Ha)	Produksi/ Production (Ton)	Jumlah Petani/ Number of Farmer (KK)
(1)	(2)	(3)	(4)	(5)	(6)
Geumpang	9	22	-	21	47
Mane	80	35	1	35	471
Glumpang Tiga	58	83	1	95	110
Glumpang Baru	18	70	2	70	105
Mutiara	5	39	5	37	75
Mutiara Timur	5	32	2	32	64
Tiro/Truseb	18	72	1	71	131
Tangse	103	199	2	257	386
Keumala	110	67	7	61	250
Titeue	58	70	10	64	150
Sakti	45	125	10	114	299
Mila	117	137	2	136	450
Padang Tiji	115	348	1	348	580
Delima	5	60	4	60	74
Grong-Grong	5	19	3	19	34
Indrajaya	6	72	2	68	105
Peukan Baru	5	43	6	41	97
Kembang Tanjong	4	65	1	64	102
Simpang Tiga	6	65	2	63	87
Kota Sigli	-	-	-	-	-
Pidie	10	11	19	11	62
Batee	35	61	1	56	152
Muara Tiga	101	116	1	128	297
<b>Pidie</b>	<b>918</b>	<b>1 811-</b>	<b>83</b>	<b>1 804</b>	<b>4 128</b>

Catatan/Note: ...

Sumber/Source: Dinas Pertanian dan Peternakan Kabupaten Pidie/ Agriculture and Ranch Office of Pidie Regency

**Tabel** 5.3.12  
**Table**

**Luas Areal dan Produksi Komoditi Kapuk Perkebunan Rakyat menurut Kecamatan di Kabupaten Pidie, 2019**  
**The Area and Production of Kapok from People Plantation by Sub District in Pidie Regency, 2019**

Kecamatan Subdistrict	Tanaman Belum Menghasilkan/ Crop not yet Yielded (Ha)	Tanaman Menghasilkan/ Produce Crop (Ha)	T R/ Ruined Crop (Ha)	Produksi/ Production (Ton)	Jumlah Petani/ Number of Farmer (KK)
(1)	(2)	(3)	(4)	(5)	(6)
Geumpang	2	8	8	2,4	112
Mane	-	-	-	-	-
Glumpang Tiga	2	8	5	2,3	90
Glumpang Baro	-	-	-	-	-
Mutiara	-	-	-	-	-
Mutiara Timur	1	9	5	2,7	92
Tiro/Truseb	2	8	8	2,4	108
Tangse	2	7	-	1,8	54
Keumala	-	7	3	2,1	54
Titeue	1	1	6	-	55
Sakti	2	8	2	2,4	72
Mila	2	9	4	2,9	96
Padang Tiji	2	5	-	1,6	30
Delima	4	9	-	2,9	85
Grong-Grong	-	-	-	-	-
Indrajaya	1	6	-	1,9	42
Peukan Baro	1	8	-	2,6	54
Kembang Tanjong	-	8	3	2,8	70
Simpang Tiga	1	5	1	1,8	45
Kota Sigli	-	-	-	-	-
Pidie	1	3	-	0,9	26
Batee	2	8	6	2,4	102
Muara Tiga	2	2	-	0,9	16
<b>Pidie</b>	<b>28</b>	<b>119</b>	<b>51</b>	<b>36,6</b>	<b>1 203</b>

Catatan/Note: ...

Sumber/Source: Dinas Pertanian dan Peternakan Kabupaten Pidie/ Agriculture and Ranch Office of Pidie Regency



**Tabel**  
**Table** 5.3.13**Luas Areal dan Produksi Komoditi Kemiri Perkebunan Rakyat menurut Kecamatan di Kabupaten Pidie, 2019**  
**The Area and Production of Candlenut from People Plantation by Sub District in Pidie Regency, 2019**

Kecamatan Subdistrict	Tanaman Belum Menghasilkan/ Crop not yet Yielded (Ha)	Tanaman Menghasilkan/ Produce Crop (Ha)	T R/ Ruined Crop (Ha)	Produksi/ Production (Ton)	Jumlah Petani/ Number of Farmer (KK)
(1)	(2)	(3)	(4)	(5)	(6)
Geumpang	3	67	4	35,18	195
Mane	-	-	-	-	-
Glumpang Tiga	5	130	4	69,55	182
Glumpang Baru	-	-	-	-	-
Mutiara	-	-	-	-	-
Mutiara Timur	-	1	-	0,55	2
Tiro/Truseb	5	60	2	32,70	85
Tangse	2	82	6	44,69	156
Keumala	-	-	-	-	-
Titeue	2	21	-	11,03	27
Sakti	2	8	1	4,36	9
Mila	2	88	5	46,20	118
Padang Tiji	2	192	47	101,76	246
Delima	-	-	-	-	-
Grong-Grong	-	-	-	-	-
Indrajaya	-	-	-	-	-
Peukan Baru	-	3	-	1,61	8
Kembang Tanjung	2	3	-	1,20	5
Simpang Tiga	-	21	-	10,50	21
Kota Sigli	-	-	-	-	-
Pidie	-	-	-	-	-
Batee	8	162	7	97,20	263
Muara Tiga	6	76	6	49,40	196
<b>Pidie</b>	<b>39</b>	<b>914</b>	<b>82</b>	<b>490,00</b>	<b>1 513</b>

Catatan/Note: ...

Sumber/Source: Dinas Pertanian dan Peternakan Kabupaten Pidie/ Agriculture and Ranch Office of Pidie Regency

**Tabel**  
**Table** 5.3.14

**Luas Areal dan Produksi Komoditi Sagu Perkebunan Rakyat menurut Kecamatan di Kabupaten Pidie, 2019**  
**The Area and Production of Sago from People Plantation by Sub District in Pidie Regency, 2019**

Kecamatan Subdistrict	Tanaman Belum Menghasilkan/ Crop not yet Yielded (Ha)	Tanaman Menghasilkan/ Produce Crop (Ha)	T R/ Ruined Crop (Ha)	Produksi/ Production (Ton)	Jumlah Petani/ Number of Farmer (KK)
(1)	(2)	(3)	(4)	(5)	(6)
Geumpang	11	13	8	11,4	225
Mane	-	-	-	-	-
Glumpang Tiga	32	26	7	24,5	280
Glumpang Baro	-	-	-	-	-
Mutiara	-	-	-	-	-
Mutiara Timur	125	125	1	95,00	172
Tiro/Truseb	42	50	8	42,00	141
Tangse	19	8	1	7,28	90
Keumala	32	20	-	17,40	166
Titeue	29	35	-	32,31	169
Sakti	37	41	16	38,66	62
Mila	76	41	-	39,77	97
Padang Tiji	26	10	11	9,60	251
Delima	82	110	4	99,99	325
Grong-Grong	15	20	5	19,80	40
Indrajaya	72	54	1	50,27	593
Peukan Baro	82	51	1	50,80	277
Kembang Tanjong	54	29	2	28,30	105
Simpang Tiga	47	41	7	37,88	124
Kota Sigli	-	-	1	-	-
Pidie	22	18	1	17,10	169
Batee	31	18	1	17,30	251
Muara Tiga	12	6	1	5,70	25
<b>Pidie</b>	<b>846</b>	<b>716</b>	<b>76</b>	<b>645,03</b>	<b>3 562</b>

Catatan/Note: ...

Sumber/Source: Dinas Pertanian dan Peternakan Kabupaten Pidie/ Agriculture and Ranch Office of Pidie Regency

**Tabel**  
**Table** 5.3.15**Luas Areal dan Produksi Komoditi Aren Perkebunan Rakyat menurut Kecamatan di Kabupaten Pidie, 2019**  
**The Area and Production of Sugar Palm from People Plantation by Sub District in Pidie Regency, 2019**

Kecamatan Subdistrict	Tanaman Belum Menghasilkan/ Crop not yet Yielded (Ha)	Tanaman Menghasilkan/ Produce Crop (Ha)	T R/ Ruined Crop (Ha)	Produksi/ Production (Ton)	Jumlah Petani/ Number of Farmer (KK)
(1)	(2)	(3)	(4)	(5)	(6)
Geumpang	4	5	-	1,85	21
Mane	2	1	1	1,00	25
Glumpang Tiga	1	3	-	1,05	12
Glumpang Baru	-	-	-	-	-
Mutiara	-	-	-	-	-
Mutiara Timur	-	1	1	0,27	21
Tiro/Truseb	36	2	-	0,80	9
Tangse	2	8	1	2,80	28
Keumala	-	-	-	-	-
Titeue	3	5	-	1,60	10
Sakti	1	3	-	0,81	9
Mila	1	4	-	1,08	9
Padang Tiji	2	3	-	0,81	6
Delima	1	3	1	0,84	19
Grong-Grong	-	-	-	-	-
Indrajaya	1	2	1	0,64	14
Peukan Baru	1	2	-	0,52	3
Kembang Tanjung	-	1	1	0,27	4
Simpang Tiga	1	1	-	0,26	129
Kota Sigli	-	-	-	-	-
Pidie	-	1	-	0,26	9
Batee	1	2	-	0,58	9
Muara Tiga	2	4	-	1,20	8
<b>Pidie</b>	<b>59</b>	<b>51</b>	<b>6</b>	<b>16,14</b>	<b>345</b>

Catatan/Note: ...

Sumber/Source: Dinas Pertanian dan Peternakan Kabupaten Pidie/ Agriculture and Ranch Office of Pidie Regency

**Tabel** 5.3.16  
**Table**

**Luas Areal dan Produksi Komoditi Casivera Perkebunan Rakyat menurut Kecamatan di Kabupaten Pidie, 2019**  
**The Area and Production of Casivera from People Plantation by Sub District in Pidie Regency, 2019**

Kecamatan Subdistrict	Tanaman Belum Menghasilkan/ Crop not yet Yielded (Ha)	Tanaman Menghasilkan/ Produce Crop (Ha)	T R/ Ruined Crop (Ha)	Produksi/ Production (Ton)	Jumlah Petani/ Number of Farmer (KK)
(1)	(2)	(3)	(4)	(5)	(6)
Geumpang	6	14	2	6,38	143
Mane	-	-	-	-	-
Glumpang Tiga	-	-	-	-	-
Glumpang Baro	-	-	-	-	-
Mutiara	-	-	-	-	-
Mutiara Timur	-	-	-	-	-
Tiro/Truseb	-	-	-	-	-
Tangse	9	28	2	12,71	195
Keumala	-	-	-	-	-
Titeue	-	-	-	-	-
Sakti	-	-	-	-	-
Mila	-	-	-	-	-
Padang Tiji	-	-	-	-	-
Delima	-	-	-	-	-
Grong-Grong	-	-	-	-	-
Indrajaya	-	-	-	-	-
Peukan Baro	-	-	-	-	-
Kembang Tanjong	-	-	-	-	-
Simpang Tiga	-	-	-	-	-
Kota Sigli	-	-	-	-	-
Pidie	-	-	-	-	-
Batee	-	-	-	-	-
Muara Tiga	-	-	-	-	-
<b>Pidie</b>	<b>15</b>	<b>42</b>	<b>4</b>	<b>19,10</b>	<b>338</b>

Catatan/Note: ...

Sumber/Source: Dinas Pertanian dan Peternakan Kabupaten Pidie/ Agriculture and Ranch Office of Pidie Regency

**Tabel**  
**Table** 5.3.17**Luas Areal dan Produksi Komoditi Tembakau Perkebunan Rakyat menurut Kecamatan di Kabupaten Pidie, 2019**  
**The Area and Production of Tobacco from People Plantation by Sub District in Pidie Regency, 2019**

Kecamatan Subdistrict	Tanaman Belum Menghasilkan/ Crop not yet Yielded (Ha)	Tanaman Menghasilkan/ Produce Crop (Ha)	T R/ Ruined Crop (Ha)	Produksi/ Production (Ton)	Jumlah Petani/ Number of Farmer (KK)
(1)	(2)	(3)	(4)	(5)	(6)
Geumpang	-	-	-	-	-
Mane	-	-	-	-	-
Glumpang Tiga	-	50	-	68	123
Glumpang Baro	-	37	-	52	90
Mutiara	-	-	-	-	-
Mutiara Timur	-	-	-	-	-
Tiro/Truseb	-	-	-	-	-
Tangse	-	-	-	-	9
Keumala	-	-	-	-	-
Titeue	-	-	-	-	-
Sakti	-	-	-	-	-
Mila	-	-	-	-	-
Padang Tiji	-	1	1	-	-
Delima	-	-	-	-	-
Grong-Grong	-	-	-	-	-
Indrajaya	-	-	-	-	-
Peukan Baro	-	15	15	19	28
Kembang Tanjong	-	-	-	-	-
Simpang Tiga	-	31	-	-	58
Kota Sigli	-	-	-	-	-
Pidie	-	-	-	-	-
Batee	-	-	-	-	-
Muara Tiga	-	-	-	-	-
<b>Pidie</b>	<b>-</b>	<b>134</b>	<b>16</b>	<b>179</b>	<b>299</b>

Catatan/Note: ...

Sumber/Source: Dinas Pertanian dan Peternakan Kabupaten Pidie/ Agriculture and Ranch Office of Pidie Regency

**Tabel** 5.3.18 **Luas Tanam, Luas Panen, dan Produksi Tanaman Tebu menurut Kecamatan di Kabupaten Pidie, 2019**  
**Table** 5.3.18 **Plant Area, Harvest Area and Production of Cane by Sub District in Pidie Regency, 2019**

Kecamatan Subdistrict	Luas Tanam Plant Area (Ha)	Luas Panen Harvest Area (Ha)	Produksi Production (Ton)	Produktifitas Productivity (Kg/Ha)	Jumlah Petani/ Number of Farmer (KK)
(1)	(2)	(3)	(4)	(5)	(6)
Geumpang	1	-	-	-	-
Mane	1	-	-	-	-
Glumpang Tiga	-	-	-	-	-
Glumpang Baro	-	-	-	-	-
Mutiara	-	-	-	-	-
Mutiara Timur	1	1	0,1	70	15
Tiro/Truseb	-	-	-	-	-
Tangse	1	-	-	-	20
Keumala	2	-	-	-	30
Titeue	-	-	-	-	-
Sakti	-	-	-	-	-
Mila	1	-	-	-	21
Padang Tiji	2	-	-	-	41
Delima	1	-	-	-	14
Grong-Grong	-	-	-	-	-
Indrajaya	-	2	0,3	160	-
Peukan Baro	-	-	-	-	-
Kembang Tanjong	-	-	-	-	-
Simpang Tiga	-	-	-	-	-
Kota Sigli	-	-	-	-	-
Pidie	1	-	-	-	-
Batee	-	-	-	-	-
Muara Tiga	1	-	-	-	10
<b>Pidie</b>	<b>12</b>	<b>3</b>	<b>0,4</b>	<b>10</b>	<b>151</b>

Catatan/Note: ...

Sumber/Source: Dinas Pertanian dan Peternakan Kabupaten Pidie/ Agriculture and Ranch Office of Pidie Regency

## 5.4 PERIKANAN FISHERY

**Tabel 5.4.1** **Produksi dan Nilai Produksi Ikan Laut menurut Lokasi TPI di Kabupaten Pidie 2018-2019**  
*Production and Production Rate of Sea Fish by Place of Fish Arrest by Sub District in Pidie Regency, 2018-2019*

Kecamatan Subdistrict	Produksi/ Production (Kg)		Nilai Produksi/ Production Value (Rp.)	
	2018	2019	2018	2019
(1)	(2)	(3)	(4)	(5)
TPI Kuala Peukan Baro	1 788 044	5 535 577	26 820 660	110 711 410
TPI Muara Tiga	1 948 088	3 474 906	29 221 320	69 419 120
TPI Batee	3 722 361	4 564 941	56 585 415	91 298 820
TPI Kembang Tanjung	3 205 886	4 773 366	48 088 290	95 467 320
TPI Simpang Tiga	1 521 923	4 149 621	22 828 980	82 992 420
<b>Jumlah/Total</b>	<b>12 236 311</b>	<b>22 498 411</b>	<b>183 544 665</b>	<b>449 968 220</b>

Catatan/Note: ...

Sumber/Source: : Dinas Perikanan dan Kelautan Kabupaten Pidie/ Fishery and Oceaninc Office of Pidie Regency

**Tabel**  
**Table** 5.4.2

**Banyaknya Armada Perikanan menurut Kecamatan Di Kabupaten Pidie, 2019**  
**Number of Fishery Fleet by Sub District in Pidie Regency, 2019**

Kecamatan Subdistrict	Perahu Tanpa Motor/Boat Without Motor				
	0-5	5-10	10-20	20-30	>30
(1)	(2)	(3)	(4)	(5)	(6)
Geumpang	-	-	-	-	-
Mane	-	-	-	-	-
Glumpang Tiga	-	-	-	-	-
Glumpang Baro	-	-	-	-	-
Mutiara	-	-	-	-	-
Mutiara Timur	-	-	-	-	-
Tiro/Truseb	-	-	-	-	-
Tangse	-	-	-	-	-
Keumala	-	-	-	-	-
Titeue	-	-	-	-	-
Sakti	-	-	-	-	-
Mila	-	-	-	-	-
Padang Tiji	-	-	-	-	-
Delima	-	-	-	-	-
Grong-Grong	-	-	-	-	-
Indrajaya	-	-	-	-	-
Peukan Baro	-	-	-	-	-
Kembang Tanjong	263	26	-	7	5
Simpang Tiga	76	32	-	25	-
Kota Sigli	176	-	-	-	3
Pidie	15	-	-	3	4
Batee	396	91	3	12	8
Muara Tiga	220	25	16	3	-
<b>Pidie</b>	<b>1 146</b>	<b>184</b>	<b>19</b>	<b>50</b>	<b>20</b>

Catatan/Note: ...

Sumber/Source: : Dinas Perikanan dan Kelautan Kabupaten Pidie/ Fishery and Oceaninc Office of Pidie Regency



**Tabel**  
**Table** 5.4.3**Banyaknya Alat Penangkapan menurut Kecamatan Di Kabupaten Pidie, 2019**  
*Number of Arrest Tools by Sub District in Pidie Regency, 2019*

Kecamatan Subdistrict	Pukat Kantong/Bag Seine		Pukat Cincin/ Ring Seine	Jaring Angkat Bagian/Lifting Net
	Panjang Panyang/ Long Panyang	Pukat Pantai/ Coastal Seine		
(1)	(2)	(3)	(4)	(5)
Geumpang	-	-	-	-
Mane	-	-	-	-
Glumpang Tiga	-	-	-	-
Glumpang Baro	-	-	-	-
Mutiara	-	-	-	-
Mutiara Timur	-	-	-	-
Tiro/Truseb	-	-	-	-
Tangse	-	-	-	-
Keumala	-	-	-	-
Titeue	-	-	-	-
Sakti	-	-	-	-
Mila	-	-	-	-
Padang Tiji	-	-	-	-
Delima	-	-	-	-
Grong-Grong	-	-	-	-
Indrajaya	-	-	-	-
Peukan Baro	-	-	-	-
Kembang Tanjong	-	5	38	-
Simpang Tiga	8	1	7	-
Kota Sigli	-	4	3	-
Pidie	-	-	7	-
Batee	-	4	36	-
Muara Tiga	-	2	20	-
<b>Pidie</b>	<b>8</b>	<b>16</b>	<b>111</b>	<b>-</b>

Catatan/Note: ...

Sumber/Source: : Dinas Perikanan dan Kelautan Kabupaten Pidie/ Fishery and Oceaninc Office of Pidie Regency

<https://pidiekab.bps.go.id>

# Golongan Pemakai PLN

Gedung Pemerintah

Sosial &  
Penerangan Jalan

**INDUSTRI, PERTAMBANGAN, DAN ENERGI**  
**INDUSTRY, MINING, AND ENERGY**

Penerangan Jalan

3 744 buah

104 buah

Rumah Tangga

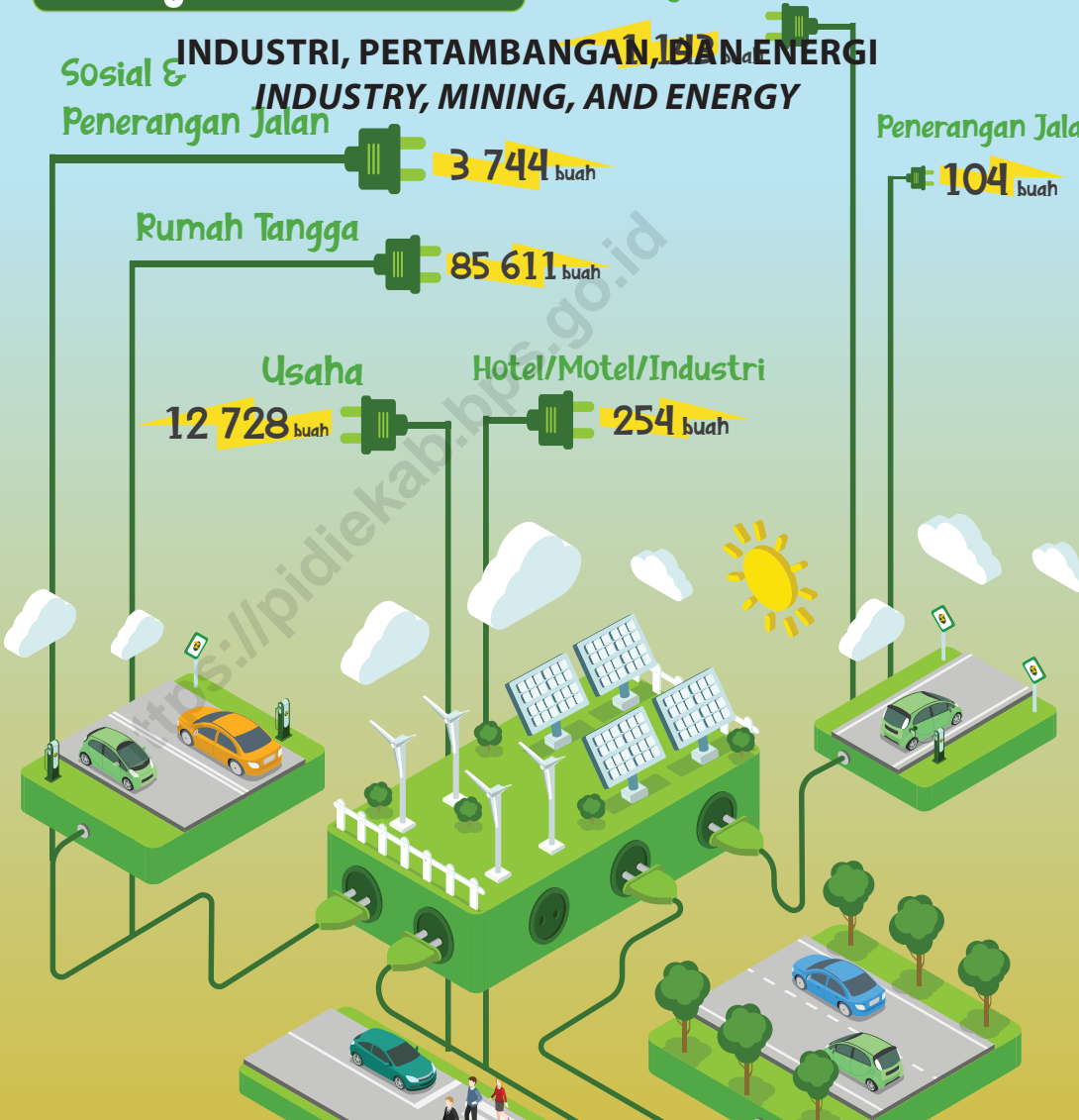
85 611 buah

Usaha

12 728 buah

Hotel/Motel/Industri

254 buah





**PENJELASAN TEKNIS**

1. Pengumpulan data industri besar dan sedang dilakukan melalui Survei Industri Besar dan Sedang yang dilaksanakan setiap tahun secara lengkap (sensus) sejak tahun 1975. Survei Industri Besar dan Sedang mencakup semua perusahaan industri yang mempunyai tenaga kerja 20 orang atau lebih dengan menggunakan kuesioner II A.
2. Klasifikasi industri yang digunakan dalam survei ini berdasar kepada Klasifikasi Baku Lapangan Usaha Indonesia (KBLI). KBLI adalah klasifikasi lapangan usaha yang berdasar kepada International Standard Industrial Classification of All Economic Activities (ISIC) revisi 4 yang telah disesuaikan dengan kondisi Indonesia.
3. Industri manufaktur adalah suatu kegiatan ekonomi yang melakukan kegiatan mengubah suatu barang dasar secara mekanis, kimia, atau dengan tangan sehingga menjadi barang jadi/setengah jadi, dan atau barang yang kurang nilainya menjadi barang yang lebih tinggi nilainya, dan sifatnya lebih dekat kepada pemakai akhir. Termasuk dalam kegiatan ini adalah jasa industri dan pekerjaan perakitan.

**TECHNICAL NOTES**

1. *Data collection of large and medium scale manufacturing is conducted through The Large and Medium Manufacturing Establishment Survey that has been done annually for all industries (census) since 1975. Large and Medium Manufacturing Establishment Survey covers all manufactures/industries with 20 workers or more by questionnaire II A.*
2. *The industrial classification adopted in this survey refers to the Klasifikasi Baku Lapangan Usaha Indonesia (KBLI). KBLI is classification of economic activities based on the International Standard Industrial Classification of All Economic Activities (ISIC rev 4) that has been modified according to the local condition in Indonesia.*
3. *Manufacturing industry is defined as an economic activity processing basic goods mechanically, chemicals or manually into final or intermediate goods. It is also defined as processing of lower value goods into higher value goods as final or intermediate products. The activities also include services for manufacturing and assembling.*

4. Jasa industri adalah kegiatan industri yang melayani keperluan pihak lain. Pada kegiatan ini bahan baku disediakan oleh pihak lain sedangkan pihak pengolah hanya melakukan pengolahannya dengan mendapat imbalan sebagai balas jasa (upah maklon).
  5. Perusahaan atau usaha industri adalah suatu unit (kesatuan) usaha yang melakukan kegiatan ekonomi, bertujuan menghasilkan barang atau jasa, terletak pada suatu bangunan atau lokasi tertentu, dan mempunyai catatan administrasi tersendiri mengenai produksi dan struktur biaya serta ada seorang atau lebih yang bertanggung jawab atas usaha tersebut.
  6. Industri manufaktur dikelompokkan ke dalam 4 golongan berdasarkan banyaknya pekerja, yaitu: industri besar (100 orang pekerja atau lebih), industri sedang/menengah (20–99 orang pekerja), industri kecil (5–19 orang pekerja), dan industri mikro (1–4 orang pekerja).
  7. Pelanggan adalah individu atau kelompok, baik rumah tangga, perusahaan atau institusi nonprofit yang membeli air bersih dari perusahaan air bersih.
4. *Services for manufacturing is defined as a manufacturing activity which serving other manufacturing establishments. In this case, raw materials are supplied by others while the workers are paid as a compensation for processing raw materials.*
  5. *A manufacturing establishment is defined as a production unit engaged in economic activity, producing goods or services, located in a building or in a certain location, keeping a business record concerning the production and cost structure, and having a person or more that are responsible to those activities.*
  6. *Manufacturing industries are categorized into four groups, based on the number of employees: large scale manufacturing (100 employees or more), medium scale manufacturing (20–99 employees), small scale manufacturing (5–19 employees), and micro industry (1–4 employees).*
  7. *Customers are individuals or groups, whether household, company or non-profit institutions that buy water supply from water supply establishment.*

8. Air disalurkan adalah volume air bersih dari perusahaan air bersih
8. *Distributed water is the volume of water supply from watersupply establishment.*

<https://pidiekab.bps.go.id>

**ULASAN****DESCRIPTION****Industri**

Terdapat 7 sektor industri yaitu industri pangan, industri sandang, industri kimia, industri bangunan, industri kerajinan, industri logam, dan industri elektronika. Jumlah unit usaha pada semua sektor industri di Kabupaten Pidie tahun 2018 adalah 5.644 unit usaha.

Pada Tahun 2018, jenis industri pangan dan industri kerajinan memiliki jumlah unit usaha paling banyak dan menyerap tenaga kerja paling besar dibanding jenis industri kecil lainnya, masing-masing 2.919 unit usaha dengan tenaga kerja 6.027 dan 1.689 unit usaha dengan tenaga kerja 4.531.

Jumlah usaha pangan terbesar di tahun 2018 adalah usaha industri pangan emping melinjo yaitu sebesar 2.652 unit usaha, sementara usaha kerajinan terbesar adalah kerajinan anyaman tikar pandan dengan 695 unit usaha.

**Industry**

*There are 7 industrial sectors that consist of food industry, clothing industry, chemical industry, building industry, craft industry, metal industry, and electronics industry. The number of business unit in industrial sectors of Pidie Regency In 2018 is 5.644 business unit.*

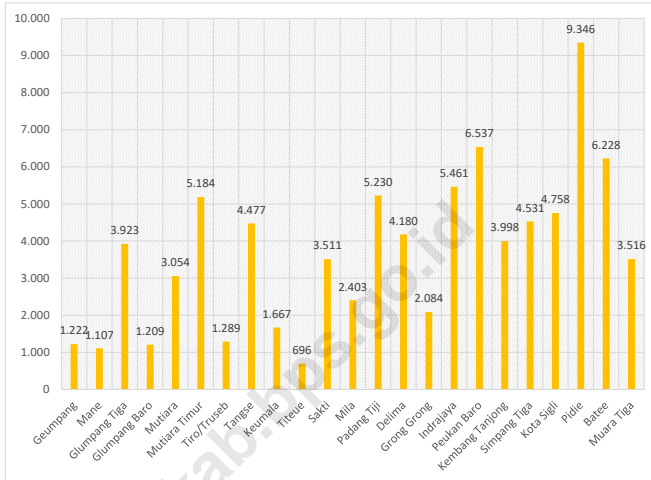
*In 2018, food industry and handicraft industry had the largest number of business units and absorbed the largest number of workers compared to other types of small industries, each of which was 2.919 business units with 6.027 workers and 1.689 business units with a workforce of 4.531.*

*The largest number of business units of food industry in 2018 is found in industrial commodity of emping melinjo which is about 2.652 business units, while that the largest number of business units of craft industry is found in industrial commodity of woven pandan mats which is about 695 business units*



**Gambar** 6.1  
**Figures**

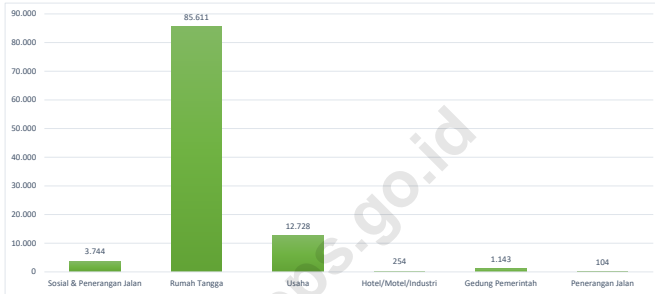
**Jumlah Pelanggan Listrik Rumah Tangga Menurut Kecamatan, 2019**  
**Number of Electricity Customers by Subdistrict, 2019**



Sumber/Source : PT. (Persero) PLN Cabang Sigli/ PT. (Persero) PLN of Sigli

**Gambar** 6.2  
**Figures**

**Jumlah Pelanggan menurut Golongan Pemakai pada PT. PLN, 2019**  
**Number of Customer at PT. PLN according to Users Type, 2019**



Sumber/Source : PT. (Persero) PLN Cabang Sigli/ *PT. (Persero) PLN of Sigli*

## 6.1 ENERGI ENERGY

**Tabel 6.1.1**  
**Table**

**Jumlah Daya Tersambung Listrik, KWH Terjual, Jumlah Pelanggan dan Jumlah Pendapatan menurut Unit Lokasi Kerja pada PT. (Persero) PLN di Kabupaten Pidie, 2019**  
**Number of Connected Electrics Energy, Sold KWH, Number of Customer and Earnings according to Work Location Unit at PT. PLN in Pidie Regency, 2019**

<i>Unit Lokasi/Location Unit</i>	<i>Daya Tersambung Connected Energy (VA)</i>	<i>Jumlah KWH Terjual Sold KWh</i>	<i>Jumlah Pendapatan Earnings (Rp)</i>
(1)	(2)	(3)	(4)
Kantor Cabang Sigli	68 442 350	117 820 201	101 797 832 236
Ranting Beureunuen	49 580 850	77 918 776	63 297 098 951
<b>Pidie</b>	<b>118 023 200</b>	<b>195 738 977</b>	<b>165 094 931 187</b>

Catatan/Note: -

Sumber/Source: PT. (Persero) PLN Cabang Sigli/ PT. (Persero) PLN of Sigli

**Tabel 6.1.2** Jumlah Pelanggan menurut Golongan Pemakai pada PT. (Persero) PLN di Kabupaten Pidie, 2019  
**Number of Costumer at PT. PLN according to Users Type in Pidie Regency, 2019**

<b>Golongan Pemakai Users Type</b>	<b>Jumlah Langgan Terjual Number of Customer (Buah)</b>
(1)	(2)
Sosial & Penerangan Jalan	3 744
Rumah Tangga	85 611
Usaha	12 728
Hotel/Motel/Industri	254
Gedung Pemerintah	1 143
Penerangan Jalan	104
<b>Pidie</b>	<b>103 584</b>

Catatan/Note:

Sumber/Source: PT. (Persero) PLN Cabang Sigli/ PT. (Persero) PLN of Sigli

**Tabel**  
**Table 6.1.3****Jumlah Pendapatan/Penagihan Rekening Listrik pada  
PT. (Persero) PLN menurut Bulan di Kabupaten Pidie,  
2019**  
**Number of Earnings by Month in Pidie Regency, 2019**

<b>Bulan Month</b>	<b>Pendapatan/Tagihan Earnings/Claim (Rp)</b>
(1)	(2)
Januari	12 895 639 380
februari	12 370 946 463
Maret	14 498 574 954
April	13 947 974 867
Mei	14 461 966 375
Juni	14 122 581 135
Juli	14 427 544 243
Agustus	14 372 526 304
September	13 787 325 092
Oktober	13 482 539 466
Vovember	13 165 699 636
Desember	13 561 613 272
<b>Pidie</b>	<b>165 094 931 187</b>

Catatan/Note: -

Sumber/Source: PT. (Persero) PLN Cabang Sigli/ PT. (Persero) PLN of Sigli

**Tabel**  
**Table** 6.1.4**Daya Terpasang, Produksi, dan Distribusi Listrik PT. PLN (Persero) pada Cabang/Ranting PLN Menurut Bulan, Tahun 2019**  
**Installed Electricity Power, Production, and Distribution of PT. PLN (Persero) at PLN Branch by Month, 2019**

Kecamatan Subdistrict	Daya Terpasang Installed Electricity Power (KW)	Produksi Listrik Electricity Production (KWh)	Listrik Terjual Electricity Sold (KWh)	Dipakai Sendiri Own Used (KWh)	Susut/ Hilang Shrinkage/ Lost (KWh)
(1)	(2)	(3)	(4)	(5)	(6)
Januari	144 795 500	21 322 670	19 652 310	161 023	1 502 845
februari	145 399 900	20 038 902	18 500 519	162 801	1 363 256
Maret	146 123 650	23 355 955	21 404 756	189 059	1 762 139
April	146 939 700	22 932 610	20 970 509	209 309	1 735 971
Mei	147 788 450	24 598 280	22 345 894	204 103	2 041 396
Juni	148 658 100	23 413 589	21 717 692	217 302	1 455 063
Juli	149 423 900	23 651 587	21 771 239	237 650	1 630 610
Agustus	150 071 750	24 008 540	21 949 215	233 851	1 811 359
September	151 358 300	22 690 539	20 925 023	142 279	1 595 781
Oktober	152 443 500	22 225 832	20 615 510	109 439	1 490 486
Vovember	152 951 250	21 891 530	20 168 958	123 085	1 570 006
Desember	153 818 850	22 105 362	20 666 838	111 095	1 322 089
<b>Pidie</b>	<b>1 789 772 850</b>	<b>272 235 396</b>	<b>250 688 463</b>	<b>2 100 996</b>	<b>19 281 001</b>

Catatan/Note:

Sumber/Source: PT. (Persero) PLN Cabang Sigli/ PT. (Persero) PLN of Sigli

**Tabel**  
**Table** 6.1.5**Jumlah Pelanggan Listrik Rumah Tangga Menurut Kecamatan, 2015 - 2019**  
**Number of Electricity Customers by Subdistrict, 2015-2019**

<b>Kecamatan Subdistrict</b>	<b>2015</b>	<b>2016</b>	<b>2017</b>	<b>2018</b>	<b>2019</b>
(1)	(2)	(3)	(4)	(5)	(6)
Geumpang	1 013	1 072	1 126	1 172	1 222
Mane	870	919	980	1 057	1 107
Glumpang Tiga	3 395	3 583	3 688	3 873	3 923
Glumpang Baru	969	1 014	1 060	1 159	1 209
Mutiara	2 807	2 901	2 959	3 004	3 054
Mutiara Timur	4 396	4 617	4 887	5 134	5 184
Tiro/Truseb	1 033	1 089	1 172	1 239	1 289
Tangse	3 854	4 033	4 231	4 427	4 477
Keumala	1 357	1 463	1 545	1 617	1 667
Titeue	481	524	596	666	696
Sakti	2 850	3 070	3 301	3 461	3 511
Mila	1 840	1 965	2 077	2 261	2 403
Padang Tiji	4 667	4 792	4 904	5 088	5 230
Delima	3 617	3 742	3 854	4 038	4 180
Grong Grong	1 521	1 646	1 758	1 942	2 084
Indrajaya	4 898	5 023	5 135	5 319	5 461
Peukan Baru	5 974	6 099	6 211	6 395	6 537
Kembang Tanjong	3 435	3 560	3 672	3 856	3 998
Simpang Tiga	3 968	4 093	4 205	4 389	4 531
Kota Sigli	4 195	4 320	4 432	4 616	4 758
Pidie	8 783	8 908	9 020	9 204	9 346
Batee	5 665	5 790	5 902	6 086	6 228
Muara Tiga	2 953	3 078	3 190	3 374	3 516
<b>Pidie</b>	<b>74 541</b>	<b>77 301</b>	<b>77 301</b>	<b>77 301</b>	<b>77 301</b>

Catatan/Note: -

Sumber/Source: PT. (Persero) PLN Cabang Sigli/ PT. (Persero) PLN of Sigli

**Tabel**  
**Table** 6.1.6

**Jumlah Pelanggan dan Air yang Disalurkan Menurut Kecamatan, 2019**  
**Number of Customers and Distributed Water by Subdistrict, 2019**

<i>Unit Lokasi</i> <i>Location Unit</i>	<b>Produksi Potensial</b> <b>(liter/detik)</b> <i>Capacities of Potential</i> <b>(litre/second)</b>	<b>Produksi Efektif</b> <b>(liter/detik)</b> <i>Effective Production</i> <b>(litre/second)</b>	<b>Efektifitas</b> <b>Effectivity</b> <b>(%)</b>
(1)	(2)	(3)	(4)
IPA Jabal Ghafur	20	20	100
IPA Garot	20	-	-
IPA Batee	20	19	95
IPA Beureunuen I	10	-	-
IPA Beureunuen II	20	-	-
IPK Keumala	80	80	100
IPA Laweung	20	13	65
<b>Jumlah/Total</b>	<b>190</b>	<b>132</b>	<b>69</b>

Catatan/Note: -

Sumber/Source: PDAM Kabupaten Pidie/ PDAM of Pidie District



**Tabel**  
**Table** 6.1.7

**Banyaknya Pelanggan Air Minum menurut Jenis Pelanggan dan Unit Lokasi pada Perusahaan Daerah Air Minum (PDAM) Kabupaten Pidie, 2019**  
**Number of Customer of Drinking Water by Type and Location Unit at PDAM in Pidie Regency, 2019**

Kecamatan Subdistrict	Sosial/Social		Non Niaga/ Non Commerce		Niaga		Industri		Khusus	
	TA	A	TA	A	TA	A	TA	A	TA	A
(1)	(2)	(3)	(4)	(5)	(6)	(7)	(8)	(9)	(10)	(11)
Kota Sigli	2	71	48	5 657	383	880	-	8	2	20
Beureuneun	12	1	390	398	31	174	-	6	-	-
Laweung	6	-	290	1 008	31	12	-	-	-	-
<b>Pidie</b>	<b>20</b>	<b>72</b>	<b>728</b>	<b>7 063</b>	<b>445</b>	<b>1 066</b>	<b>-</b>	<b>14</b>	<b>2</b>	<b>20</b>

Catatan/Note: A : Aktif ; TA: Tidak Aktif

Sumber/Source: PDAM Kabupaten Pidie/ PDAM of Pidie District

**Tabel**  
**Table** 6.1.8

**Banyaknya Volume Air Minum menurut Jenis Pelanggan dan Unit Lokasi pada Perusahaan Daerah Air Minum (PDAM) Kabupaten Pidie, 2019**  
**Number of Water Volume by Type and Location Unit in Pidie Regency, 2019**

<b>Kecamatan Subdistrict</b>	<b>Sosial/ Social (M3)</b>	<b>Non Niaga/ Non Commerce (M3)</b>	<b>Niaga (M3)</b>	<b>Industri (M3)</b>	<b>Khusus (M3)</b>
(1)	(2)	(4)	(6)	(8)	(10)
Kota Sigli	30 141	863 301	96 041	24 855	120 143
Beureuneun	780	28 370	57 420	17 754	-
Laweung	-	69 468	2 520	-	-
<b>Pidie</b>	<b>30 921</b>	<b>961 139</b>	<b>155 981</b>	<b>42 609</b>	<b>120 143</b>

Catatan/Note: -

Sumber/Source: PDAM Kabupaten Pidie/ PDAM of Pidie District

**Tabel**  
**Table** 6.1.9

**Jumlah Pelanggan dan Air yang Disalurkan Menurut Kecamatan, 2019**  
**Number of Customers and Distributed Water by Subdistrict, 2019**

Kecamatan Subdistrict	Pelanggan Number of Customers	Air Disalurkan Distributed Water (m <sup>3</sup> )	Nilai Value (Rp)
(1)	(2)	(3)	(4)
Kota Sigli	4 117	765 762	3 949 800 396
Pidie	1 958	311 322	1 831 207 752
Mutiara	357	49 344	302 395 476
Mutiara Timur	222	34 596	169 224 324
Mila	93	14 508	70 891 273
Delima	56	9 744	42 687 218
Peukan Baro	16	2 976	12 196 348
Indrajaya	161	26 082	122 725 752
Keumala	4	840	3 043 797
Titeue	6	1 395	4 573 630
Sakti	14	2 772	10 671 804
Kembang Tanjong	185	17 976	82 863 360
Simpang Tiga	26	1 488	10 040 880
Muara Tiga	1 020	71 988	374 817 480
<b>Pidie</b>	<b>8 235</b>	<b>1 310 739</b>	<b>6 987 139 490</b>

Catatan/Note: -

Sumber/Source: PDAM Kabupaten Pidie/ PDAM of Pidie District

## 6.2 INDUSTRI INDUSTRY

**Tabel 6.2.1 Keadaan Industri Kecil di Kabupaten Pidie, 2019**  
**Table Situation of Small Industry in Pidie Regency, 2019**

Komoditi Industri/ Industrial Commodity	1.984Unit Usaha/ Business unit	Tenaga Kerja/ Labour	Nilai/Value (Rp.000)		
			Investasi Investment	Produksi Productions	Biaya Produksi Production Cost
(1)	(2)	(3)	(4)	(5)	(6)
Industri Pangan	1 236	3 466	28 878 720	12 435 938	90 665 300
Industri Sandang	145	562	6 336 000	89 219	6 335 000
Industri Kimia	7	23	693 600	706	681 300
Industri Bangunan	120	647	16 336 300	99 164	22 418 200
Industri Kerajinan	399	1 177	12 194 659	111 958	17 808 300
Industri Logam	65	189	4 396 400	5 453	3 637 580
Industri Elektronika	10	27	788 000	662	662 580
Industri Lainnya	2	4	52 000	1 720	70 000
<b>Pidie</b>	<b>1 984</b>	<b>6 095</b>	<b>69 675 679</b>	<b>12 744 820</b>	<b>144 278 260</b>

Catatan/Note: -

Sumber/Source: Dinas Perindustrian, Perdagangan, Koperasi, Pertambangan dan Energi Kabupaten Pidie/ Industry, Commerce, Cooperation, Mining and Energy Office in Pidie Regency

**Tabel**  
**Table** 6.2.2

**Keadaan Industri Kecil Komoditi Industri Pangan di Kabupaten Pidie, 2019**  
**Situation of Small Industry of Food Industry Commodity in Pidie Regency, 2019**

Komoditi Industri/ Industrial Commodity	Unit Usaha/ Business unit	Tenaga Kerja/ Labour	Nilai/Value (Rp.000)		
			Investasi Investment	Produksi Productions	Biaya Produksi Production Cost
(1)	(2)	(3)	(4)	(5)	(6)
Adee Leumik/ Adee le Leubeu	31	77	62 300	35 620	159 800
Air Minum Dalam Kemasan	11	48	1 706 000	189 250	1 154 500
Air Minum Isi Ulang	87	176	4 631 000	20 602	4 145 000
Aneka Kue	24	71	586 000	17 670	8 815 000
Apam Aceh	1	2	18 000	18 000	20 000
Asam Kana	...	...	...	...	...
Bolu	3	10	24 000	4 240	26 000
Bubuk Kopi	28	80	3 681 000	191 100	7 468 000
Bumbu Masak	6	19	51 500	4 622	127 000
Cake & Bakery	6	16	142 000	4 000	2 070 000
Cake & Cookies	8	18	164 500	7 900	3 110 000
Coklat	...	...	...	...	...
Corong Es Cream	7	18	230 000	54 100	260 000
Dodol Halua	34	94	120 000	32 148	801 000
Emping Beras	...	...	...	...	...
Emping Melinjo	175	487	1 568 000	464 951	7 842 000
Es Balok/ Batu	3	34	406 000	37 170	620 000
Es Lilin	...	...	...	...	...
Garam Rakyat	649	1 803	11 613 320	10 925 400	11 592 850
Ice Cream	6	14	202 000	20 203	358 000
Jamu Bubuk	...	...	...	...	...
Kacang Goreng	1	4	10 000	1 800	15 000
Keripik Pisang	1	4	15 000	300	27 000

Catatan/Note: -

Sumber/Source: Dinas Perindustrian, Perdagangan, Koperasi, Pertambangan dan Energi Kabupaten Pidie/ Industry, Commerce, Cooperation, Mining and Energy Office in Pidie Regency

Lanjutan Tabel 6.2.2/Continued Table 6.2.2

Komoditi Industri/ Industrial Commodity	Unit Usaha/ Business unit	Tenaga Kerja/ Labour	Nilai/Value (Rp.000)		
			Investasi Investment	Produksi Productions	Biaya Produksi Production Cost
(1)	(2)	(3)	(4)	(5)	(6)
Kerupuk Kulit	17	70	330 500	46 100	3 048 000
Kerupuk Ubi	1	2	27 500	680	49 000
Kerupuk Udang	3	8	26 300	2 651	160 000
Kerupuk Tepung	10	37	163 300	20 191	1 059 000
Kipas Beras/Kacang	1	4	20 000	1 200	350 000
Kue Bapia	10	41	313 000	43 900	3 312 000
Kue Basah	2	7	53 000	1 920	430 000
Kue Kering	51	145	1 236 000	92 570	28 544 000
Kue Tradisional	8	22	172 500	7 780	302 000
Mie Basah	11	31	369 000	59 000	277 450
Minuman Kemasan	1	5	10 000	720	10 000
Pengasinan Ikan	...	...	...	...	...
Pengupasan Kopi	...	...	...	...	...
Peyek Kacang	1	3	10 500	980	59 000
Roti Jari	1	3	16 000	3 000	550 000
Roti Manis	5	12	437 000	41 700	3 080 000
Roti Tawar	6	16	126 000	3 870	2 150 000
Sirup/Limun	...	...	...	...	...
Tahu	1	2	15 000	3 600	31 000
Tempe	19	59	192 500	39 800	420 700
Tempe dan Tahu	7	24	130 000	37 200	222 000
Tepung Beras	...	...	...	...	...
<b>Total/Total</b>	<b>1 236</b>	<b>3 466</b>	<b>28 878 720</b>	<b>12 435 938</b>	<b>92 665 300</b>

Catatan/Note: -

Sumber/Source: Dinas Perindustrian, Perdagangan, Koperasi, Pertambangan dan Energi Kabupaten Pidie/ Industry, Commerce, Cooperation, Mining and Energy Office in Pidie Regency

**Tabel**  
**Table** 6.2.3

**Keadaan Industri Kecil Komoditi Industri Sandang di  
Kabupaten Pidie, 2019**  
*Situation of Small Industry of Clothing Industry Commodity  
in Pidie Regency, 2019*

Komoditi Industri/ Industrial Commodity	Unit Usaha/ Business unit	Tenaga Kerja/ Labour	Nilai/Value (Rp.000)		
			Investasi Investment	Produksi Productions	Biaya Produksi Production Cost
(1)	(2)	(3)	(4)	(5)	(6)
Konveksi	7	26	327 000	3 731	324 000
Menjahit Gorden/Tirai	14	51	594 000	7 174	662 000
Menjahit Jilbab	1	5	37 000	908	50 000
Kemeja, Jas, dan Celana	122	477	5 358 000	77 006	5 249 000
Peci Beludru	1	3	20 000	400	50 000
<b>Total/Total</b>	<b>145</b>	<b>562</b>	<b>6 336 000</b>	<b>89 219</b>	<b>6 335 000</b>

Catatan/Note:

-

Sumber/Source: Dinas Perindustrian, Perdagangan, Koperasi, Pertambangan dan Energi Kabupaten Pidie/ Industry, Commerce, Cooperation, Mining and Energy Office in Pidie Regency

**Tabel**  
**Table** 6.2.4

**Keadaan Industri Kecil Komoditi Industri Kimia dan Bahan  
Bangunan di Kabupaten Pidie, 2019**  
*Situation of Small Industry of Chemistry and Material  
Industry Commodity in Pidie Regency, 2019*

Komoditi Industri/ Industrial Commodity	Unit Usaha/ Business unit	Tenaga Kerja/ Labour	Nilai/Value (Rp.000)		
			Investasi Investment	Produksi Productions	Biaya Produksi Production Cost
(1)	(2)	(3)	(4)	(5)	(6)
Batu Bata	...	...	...	...	...
Batako/Ubun/Tegel	6	34	690 000	21 250	1 367 200
Sabun Cream	...	...	...	...	...
Percetakan	6	18	651 600	334	616 300
Salon	...	...	...	...	...
Pengawetan Rotan	...	...	...	...	...
Minyak Rambut	...	...	...	...	...
Kapur Pertanian	...	...	...	...	...
Sablon	1	5	42 000	372	65 000
Furniture Rotan	...	...	...	...	...
Furniture Kayu	112	607	15 586 300	77 712	21 031 000
Pembuat Perahu Nelayan	1	4	10 000	2	10 000
Ketam Kusen	1	2	50 000	200	10 000
<b>Total/Total</b>	<b>127</b>	<b>670</b>	<b>17 029 900</b>	<b>99 870</b>	<b>23 099 500</b>

Catatan/Note: -

Sumber/Source: Dinas Perindustrian, Perdagangan, Koperasi, Pertambangan dan Energi Kabupaten Pidie/ Industry, Commerce, Cooperation, Mining and Energy Office in Pidie Regency



**Tabel**  
**Table** 6.2.5

**Keadaan Industri Kecil Komoditi Industri Logam dan  
Elektronika di Kabupaten Pidie, 2019**  
*Situation of Small Industry of of Metal and Electronic  
Commodity in Pidie Regency, 2019*

Komoditi Industri/ Industrial Commodity	Unit Usaha/ Business unit	Tenaga Kerja/ Labour	Nilai/Value (Rp.000)		
			Investasi Investment	Produksi Productions	Biaya Produksi Production Cost
(1)	(2)	(3)	(4)	(5)	(6)
Pengelasan, Tralis, Pagar	...	...	...	...	...
Pande Besi, Parang, Pisau	9	27	315 300	690	618 600
Reparasi Mobil	8	25	740 000	426	497 500
Reparasi Sepeda Motor	33	89	2 961 000	2 809	2 041 330
Bengkel AI-Sintani, Thresher	...	...	...	...	...
Perabot Aluminium	...	...	...	...	...
Tukang Kaleng, Ember, Timba	...	...	...	...	...
Kawat Bronjong	1	3	23 100	54	79 100
Reparasi Radio/TV	6	17	308 000	467	207 580
Reparasi Kulkas/AC	...	...	...	...	...
Reparasi Komputer	4	10	480 000	195	455 000
Reparasi Mesin Cuci	...	...	...	...	...
Reparasi Dinamo dan Pompa	...	...	...	...	...
Bengkel Las	12	41	331 000	1 324	368 050
Reparasi Sepeda	2	4	26 000	150	33 000
<b>Total/Total</b>	<b>75</b>	<b>216</b>	<b>5 184 400</b>	<b>6 115</b>	<b>4 300 160</b>

Catatan/Note: -

Sumber/Source: Dinas Perindustrian, Perdagangan, Koperasi, Pertambangan dan Energi Kabupaten Pidie/ Industry, Commerce, Cooperation, Mining and Energy Office in Pidie Regency

**Tabel**  
**Table** 6.2.6

**Keadaan Industri Kecil Komoditi Industri Kerajinan di  
Kabupaten Pidie, 2019**  
*Situation of Small Industry of Handycraft Commodity in  
Pidie Regency, 2019*

Komoditi Industri/ Industrial Commodity	Unit Usaha/ Business unit	Tenaga Kerja/ Labour	Nilai/Value (Rp.000)		
			Investasi Investment	Produksi Productions	Biaya Produksi Production Cost
(1)	(2)	(3)	(4)	(5)	(6)
Bordir, Jilbab, dll	49	143	719 000	16 220	12 650 400
Sulaman Benang Kasab	74	217	4 052 509	19 800	3 937 400
Anyaman Keranjang Rotan	15	43	446 500	5 340	615 000
Anyaman Tikar Pandan	73	219	843 000	20 330	2 498 000
Ker. Anyaman Bambu	...	...	...	...	...
Anyaman Bili	31	93	361 000	8 490	921 000
Sapu Ijuk	...	...	...	...	...
Sapu Lidi	...	...	...	...	...
Atap Rumbia	...	...	...	...	...
Tudung Rumbia	...	...	...	...	...
Kerajinan Logam Mulia	30	79	3 551 000	22 300	4 445 300
Kerajinan Tempurung Kelapa	...	...	...	...	...
Bunga Hias	...	...	...	...	...
Batu Mulia/ Akik	...	...	...	...	...
Kerajinan Gerabah	5	12	72 500	3 320	144 000
Kupiah Meukutop	67	231	1 197 150	2 750	2 347 800
Kupiah Riman	55	140	952 000	13 408	1 634 400
<b>Total/Total</b>	<b>399</b>	<b>1 177</b>	<b>12 194 659</b>	<b>111 958</b>	<b>17 808 300</b>

Catatan/Note: -

Sumber/Source: Dinas Perindustrian, Perdagangan, Koperasi, Pertambangan dan Energi Kabupaten Pidie/ Industry, Commerce, Cooperation, Mining and Energy Office in Pidie Regency

**Tabel**  
**Table 6.2.7**

**Keadaan Industri Kecil Komoditi Industri Kerajinan di Kabupaten Pidie, 2018**  
**Situation of Small Industry of Handycraft Commodity in Pidie Regency, 2018**

Komoditi Industri/ Industrial Commodity	Unit Usaha/ Business unit	Tenaga Kerja/ Labour	Nilai/Value (Rp.000)		
			Investasi Investment	Produksi Productions	Biaya Produksi Production Cost
(1)	(2)	(3)	(4)	(5)	(6)
Pandai Besi	41	126	486 000	1 494 000	428 000
Bengkel Las	30	114	1 500 000	4 000 000	3 000 000
Bengkel Mobil	12	60	990 000	287 000	965 250
Bengkel Sepeda Motor	41	147	756 000	612 000	459 000
Bengkel Sepeda	2	14	10 500	23 800	6 600
Perajin Kaleng	25	83	30 000	452 000	315 000
Bengkel AL-SINTANI	7	24	225 400	905 030	316 770
Perabot Aluminium	9	31	567 000	756 000	270 000
Kawat Bronjing	98	160	19 600 000	1 960	4 900 000
Rep. Dinamo dan Pompa	5	14	37 500	45 000	29 250
Rep. Radio dan TV	14	34	112 014	86 400	75 600
Rep. Kulkas dan AC	2	4	24 000	23 000	17 250
Rep. Komputer	4	12	64 000	24 000	16 800
Rep. Mesin Cuci	1	2	10 000	10 000	8 350
<b>Total/Total</b>	<b>291</b>	<b>825</b>	<b>24 412 414</b>	<b>8 718 190</b>	<b>10 807 870</b>

Catatan/Note: -

Sumber/Source: Dinas Perindustrian, Perdagangan, Koperasi, Pertambangan dan Energi Kabupaten Pidie/ Industry, Commerce, Cooperation, Mining and Energy Office in Pidie Regency

**Tabel**  
**Table** 6.2.8

**Jumlah Usaha Industri Kecil Non Formal Logam, Mesin dan Elektronik di Kabupaten Pidie, 2018**  
**Number of Non Formal Small Industry of Metal, Machine and Electronic in Pidie Regency, 2018**

Komoditi Industri/ Industrial Commodity	Unit Usaha/ Business unit	Tenaga Kerja/ Labour	Nilai/Value (Rp.000)		
			Investasi Investment	Produksi Productions	Biaya Produksi Production Cost
(1)	(2)	(3)	(4)	(5)	(6)
Pandai Besi	70	184	330 450	400 000	250 000
Bengkel Las	5	15	75 000	200 000	70 000
Bengkel Mobil	22	74	783 000	1 710 000	252 000
Bengkel Sepeda Motor	51	147	675 000	1 147 500	450 000
Tukang Kaleng	25	83	30 000	450 000	315 000
Bengkel Alsintani	9	44	486 000	1 494 000	370 000
Perabot Aluminium	9	31	250 500	508 000	225 000
Kawat Beronjong	12	28	108 000	576 000	75 000
Rep. Dinamo dan Pompa	5	14	37 500	45 000	25 000
Rep. Radio dan TV	16	39	56 000	243 000	27 000
Rep. Kulkas dan AC	7	23	40 250	106 750	35 050
Rep. Komputer	4	12	105 500	51 200	65 000
Rep. Mesin Cuci	2	8	35 000	30 500	25 500
<b>Total/Total</b>	<b>237</b>	<b>702</b>	<b>3 012 200</b>	<b>6 961 950</b>	<b>2 184 550</b>

Catatan/Note: -

Sumber/Source: Dinas Perindustrian, Perdagangan, Koperasi, Pertambangan dan Energi Kabupaten Pidie/ Industry, Commerce, Cooperation, Mining and Energy Office in Pidie Regency

**Tabel**  
**Table** 6.2.9

**Keadaan Industri Kecil Formal Hasil Hutan di Kabupaten  
Pidie, 2018**  
*Situation of Formal Small Industry of Forest Product in Pidie  
District, 2018*

<i>Komoditi Industri/ Industrial Commodity</i>	<i>Nilai/Value (Rp.000)</i>		
	<i>Produksi Production</i>	<i>Biaya Produksi Productions Cost</i>	<i>Nilai Tambah Add Value</i>
(1)	(4)	(5)	(6)
Ketam Kosen	1 800 000	1 260 000	540 000
Meubel Kayu	1 440 000	1 008 000	432 000
Pengolahan Rotan	-	-	-
Anyaman Rotan	249 900	174 930	74 970
Tudung Rumbia	124 800	46 800	78 000
Anyaman Pandan	4 507 200	2 929 680	1 577 520
Tudung Saji	5 184	3 885	1 296
Anyaman Bili	93 600	60 840	32 760
Anyaman Iboh	99 360	64 584	34 776
Anyaman Nyiro	79 200	51 480	27 720
Anyaman Bambu	135 000	101 250	33 750
Kupiah Rimani	518 400	362 880	155 520
Meubel Bambu	65 520	45 864	19 656
Sapu Ijuk	105 300	73 710	31 590
Sapu Lidi	37 500	28 125	9 375
<b>Total/Total</b>	<b>9 260 964</b>	<b>6 212 028</b>	<b>3 084 933</b>

Catatan/Note: -

Sumber/Source: Dinas Perindustrian, Perdagangan, Koperasi, Pertambangan dan Energi Kabupaten Pidie/ Industry, Commerce, Cooperation, Mining and Energy Office in Pidie Regency



# Jumlah Rumah Makan / RESTAURAN di Kabupaten Pidie Tahun 2016 - 2019







**PENJELASAN TEKNIS**

1. Wisatawan mancanegara (wisman) ialah setiap pengunjung yang mengunjungi suatu negara di luar tempat tinggalnya, didorong oleh satu atau beberapa keperluan tanpa bermaksud mesmperoleh penghasilan di tempat yang dikunjungi dan lamanya kunjungan tersebut tidak lebih dari satu tahun (12 bulan). Definisi ini mencakup 2 (dua) kategori wisatawan mancanegara, yaitu :
  - a. Wisatawan (turis) ialah setiap pengunjung seperti definisi di atas yang tinggal paling sedikit 24 jam, akan tetapi tidak lebih dari 1 (satu) tahun di tempat yang dikunjungi, dengan maksud antara lain: berlibur, rekreasi, olah raga, bisnis, menghadiri pertemuan, studi, dan kunjungan dengan alasan kesehatan.
  - b. Excursionist ialah setiap pengunjung seperti definisi di atas yang tinggal kurang dari 24 jam di tempat yang dikunjungi (termasuk "Cruise passengers"). Cruise Passengers ialah setiap pengunjung yang tiba di suatu negara di mana mereka tidak menginap di akomodasi yang tersedia di negara tersebut, misalnya dengan kapal laut.
2. Rata-rata lama tinggal adalah rata-rata waktu tinggal wisatawan mancanegara di Indonesia untuk satu kali kunjungan.

**TECHNICAL NOTES**

1. *1. An International Visitor is any person visiting a country other than his usual place of residence for any reason other than for earning income in the country visited, and the length of stay is no more than one year (12 months). This definition covers two categories of foreign visitors, namely: a. "Tourist" is any visitor staying for at least 24 hours, but no more than one year, in the country visited, with the intention of visiting, and for any of these purposes: Pleasure, recreation and sports, Business, visiting friends and relatives, missions, attending meetings, conferences, visit for health reasons and study. b. "Excursionist" is any visitor staying less than 24 hours in the country visited including, "Cruise Passengers", i.e. visitors arriving in a country without staying in any accommodation available in the visited country.*
2. *Average length of stay is the average stay duration of foreign visitor in Indonesia for one trip.*
3. *The business of providing accommodation is a business that provides specialty services that can be equipped with other tourism services. It includes hotel, villa, cottage, camping, caravan stop, and other accommodation that are used for tourism purposes.*
4. *Hotel is a daily supply of accommodation rooms within a*

3. Usaha penyediaan akomodasi adalah usaha yang menyediakan pelayanan penginapan yang dapat dilengkapi dengan pelayanan pariwisata lainnya. Usaha penyediaan akomodasi dapat berupa hotel, vila, pondok wisata, bumi perkemahan, persinggahan karavan, dan akomodasi lainnya yang digunakan untuk tujuan pariwisata.
4. Hotel adalah penyediaan akomodasi secara harian berupa kamar-kamar di dalam satu bangunan yang dapat dilengkapi dengan jasa pelayanan makan dan minum, kegiatan hiburan dan atau fasilitas lainnya. Hotel terdiri dari hotel berbintang dan hotel non- bintang.
5. Hotel bintang adalah usaha penyediaan jasa pelayanan penginapan, makan minum serta jasa lainnya bagi umum dengan menggunakan sebagian atau seluruh bangunan. Usaha ini dikelola secara komersial serta memenuhi ketentuan persyaratan sebagai hotel bintang (termasuk berlian) yang ditetapkan dalam surat keputusan instansi yang membinanya. Misalnya hotel bintang lima, hotel bintang empat dan seterusnya.
6. Tingkat penghunian kamar hotel adalah persentase banyaknya malam kamar yang dihuni terhadap banyaknya malam kamar yang tersedia.
7. Rata-rata lamanya tamu *building which can be equipped with eating and drinking services, entertainment activities and/or other facilities. Hotel consists of a classified hotel and a non-classified hotel.*
5. *A star hotel is the business of providing an accommodation, eating and drinking as well as other services for the public by using a building or a part of a building. It is managed commercially and meets specified requirements as a star hotel (including diamonds) set forth in the decree of fostering agency. For example, five star hotel, four star hotel, and so on.*
6. *Room occupancy rate is the number of room-nights occupied divided by the number of room-nights available, multiplied by 100 percent.*
7. *Average length of stay is the number of bed-nights used (guest night) divided by the number of guests coming to spend the night at the accommodation.*

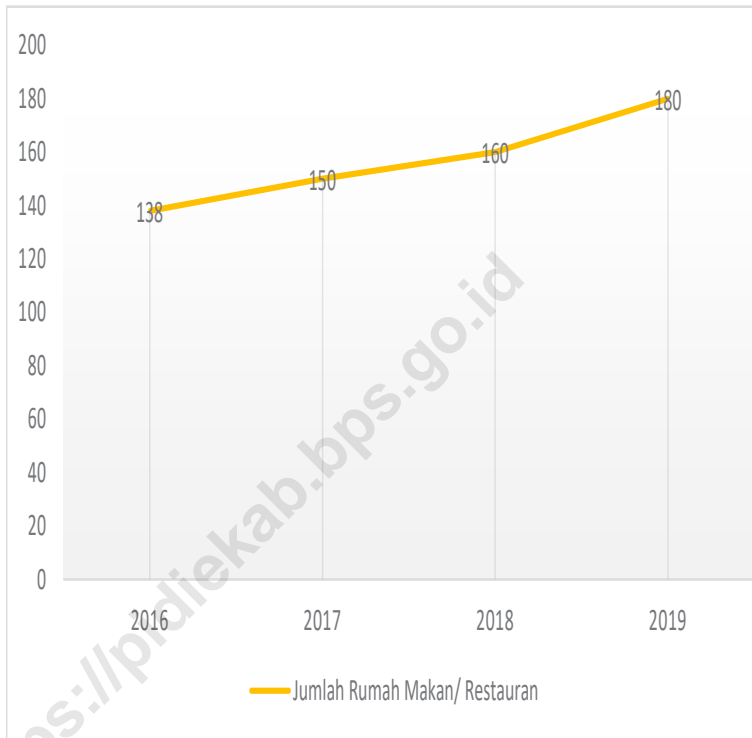
menginap adalah banyaknya malam tempat tidur yang terpakai (malam tamu) dengan banyaknya tamu yang menginap di hotel atau akomodasi lainnya.

<https://pidiekab.bps.go.id>

<https://pidiekab.bps.go.id>

**Gambar** 7.1  
**Figures**

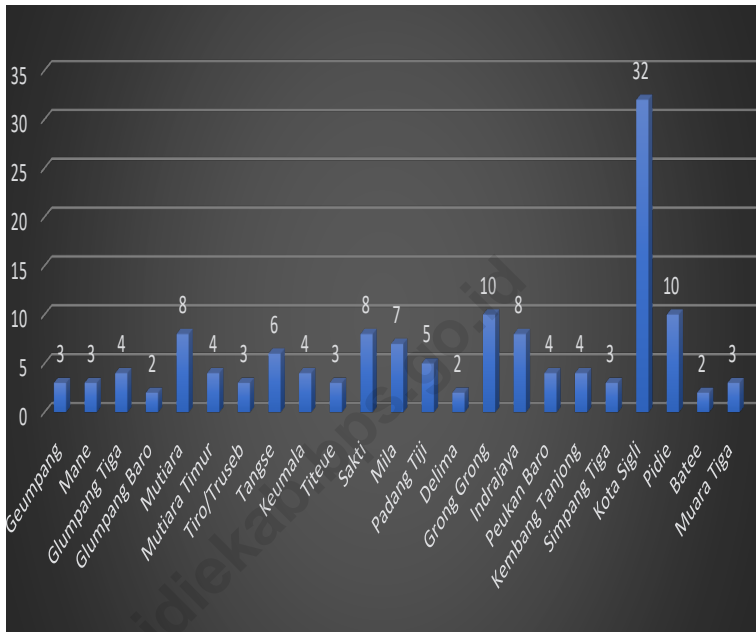
**Jumlah Rumah Makan/Restoran, 2016-2019**  
**Number of Restaurants, 2016-2019**



Sumber/Source : Dinas Pariwisata, Kebudayaan, Kepemudaan dan Olah Raga Kabupaten Pidie

**Gambar** 7.2  
**Figures**

**Jumlah Rumah Makan/Restoran Menurut Kecamatan, 2019**  
**Number of Restaurants by Subdistrict, 2019**



Sumber/Source : Dinas Pariwisata, Kebudayaan, Kepemudaan dan Olah Raga Kabupaten Pidie

**Tabel**  
**Table** 7.1

**Jumlah Rumah Makan/Restoran Menurut Kecamatan,  
2016-2019**  
**Number of Restaurants by Subdistrict, 2016-2019**

Kecamatan Subdistrict	2016	2017	2018	2019
(1)	(2)	(3)	(4)	(5)
Geumpang	3	3	4	4
Mane	3	3	3	3
Glumpang Tiga	4	4	4	4
Glumpang Baro	2	2	2	2
Mutiara	8	10	12	13
Mutiara Timur	4	4	4	5
Tiro/Truseb	3	3	3	2
Tangse	6	6	7	8
Keumala	4	4	4	6
Titeue	3	3	4	4
Sakti	8	8	9	9
Mila	7	8	8	12
Padang Tiji	5	6	6	7
Delima	2	2	2	2
Grong Grong	10	13	15	17
Indrajaya	8	8	8	10
Peukan Baro	4	5	5	7
Kembang Tanjong	4	4	4	5
Simpang Tiga	3	3	3	3
Kota Sigli	32	34	35	37
Pidie	10	12	13	15
Batee	2	2	2	2
Muara Tiga	3	3	3	3
<b>Pidie</b>	<b>138</b>	<b>150</b>	<b>160</b>	<b>180</b>

Catatan/Note: ...

Sumber/Source: Dinas Pariwisata, Kebudayaan, Kepemudaan dan Olah Raga Kabupaten Pidie





Panjang Jalan Menurut

Jenis Permukaan Jalan di Kabupaten Pidie  
2019

LAINNYA

2.436  
Km



ASPAL

529.424  
Km

KERIKIL

379.813  
Km

TANAH

103.327  
Km

Kabupaten Pidie Dalam Angka

Pidie Regency in Figure

2020



**PENJELASAN TEKNIS****TECHNICAL NOTES**

- |   |   |
|---|---|
| <p>1. Kendaraan bermotor adalah setiap kendaraan yang digerakkan oleh peralatan teknik yang ada pada kendaraan tersebut, biasanya digunakan untuk angkutan orang atau barang di atas jalan raya selain kendaraan yang berjalan di atas rel. Kendaraan bermotor yang dicatat adalah semua jenis kendaraan kecuali kendaraan bermotor TNI/Polri dan Korps Diplomatik.</p> | <p>1. <i>Motor vehicles are any kind of vehicles motorized by machine set up in those vehicles, they are usually used for transporting peoples or goods on roads except vehicles moving along a railway line. The data cover all kinds of motor vehicles except those belong to Indonesia Army Force Indonesian State Police and Diplomatic Corps</i></p> |
| <p>2. Mobil penumpang adalah setiap kendaraan bermotor yang dilengkapi dengan tempat duduk untuk sebanyak-banyaknya delapan orang, tidak termasuk tempat duduk untuk pengemudi, baik dilengkapi atau tidak dilengkapi bagasi.</p>   | <p>2. <i>Passenger cars are any motor vehicles with no more than eight seats, excluding seat for driver, it can be with or without hoot.</i></p>  |
| <p>3. Mobil bis adalah setiap kendaraan bermotor yang dilengkapi dengan tempat duduk untuk lebih dari delapan orang, tidak termasuk tempat duduk untuk pengemudi, baik dilengkapi atau tidak dilengkapi bagasi.</p>   | <p>3. <i>Buses are large passenger cars having seats for more than eight passengers, excluding seat for driver, it can be with or without hoot.</i></p>   |
| <p>4. Mobil truk adalah setiap kendaraan bermotor yang digunakan untuk angkutan barang, selain mobil penumpang, mobil bis dan kendaraan bermotor roda dua.</p>  | <p>4. <i>Trucks are any motor vehicles used to transport goods excluding passenger cars, buses, and motorcycles.</i></p>  |
| <p>5. Kereta api adalah kendaraan</p>   | <p>5. <i>Train is a coach or a number of</i></p>  |

dengan tenaga gerak (listrik, diesel atau tenaga uap) yang berjalan sendiri maupun dirangkaikan dengan kendaraan lain, yang akan atau sedang bergerak di atas rel, terdiri dari kereta penumpang dan kereta barang.

*coaches joined together, moving along a railway line. It can be passenger train or freight train.*

- |  |  |
|--|--|
| <p>6. Kilometer penumpang adalah jumlah kilometer dari semua penumpang yang berangkat. Besaran ini merupakan penjumlahan jarak asal tujuan masing-masing penumpang.</p>            | <p>6. <i>Passenger kilometer is total kilometers of all departing passenger. This measurement is the sum of distance between the place of origin and the place of destination taken by all passengers.</i></p> |
| <p>7. Rata-rata jarak perjalanan per penumpang adalah rata-rata yang ditempuh oleh setiap penumpang, atau jumlah kilometer penumpang dibagi dengan jumlah penumpang berangkat.</p> | <p>7. <i>Mean distance of journey per passenger is mean distance taken by each passenger or total of passenger-kilometer divided by the number of departing passengers.</i></p>                                |
| <p>8. Kilometer ton adalah jumlah kilometer semua ton yang diangkut. Besaran ini merupakan hasil penjumlahan jarak asal tujuan masing-masing barang dalam ton.</p>                 | <p>8. <i>Ton-kilometer is total kilometer of all cargoes carried. This is the sum of distance from area of origin to area of destination for each ton of cargoes.</i></p>                                      |
| <p>9. Rata-rata jarak angkut barang adalah rata-rata jarak yang ditempuh oleh setiap ton barang atau jumlah kilometer ton dibagi dengan ton dimuat.</p>                            | <p>9. <i>Mean distance of cargoes loaded is mean distance of each ton of cargoes loaded or total ton-kilometer divided by total ton of cargoes loaded.</i></p>   |
| <p>10. Kunjungan kapal adalah kapal yang datang di pelabuhan baik untuk berlabuh di perairan maupun bersandar di dermaga.</p>  | <p>10. <i>Ship call is a ship arriving at a port either for mooring or berthing.</i></p>   |

11. Gross Ton (GT) adalah volume ruangan kapal dalam m<sup>3</sup>, kecuali terowongan, lubang poros baling-baling, tempat jangkar, dan alas ganda.
  12. Sertifikat Operator Pesawat Udara adalah tanda bukti terpenuhinya standar dan prosedur dalam pengoperasian pesawat udara oleh perusahaan angkutan udara niaga.
  13. Sertifikat Pengoperasian Pesawat Udara adalah tanda bukti terpenuhinya standar dan prosedur dalam pengoperasian pesawat udara untuk kegiatan angkutan udara bukan niaga.
  14. Kantor Pos adalah tempat pemberi pelayanan komunikasi tertulis dan atau surat elektronik, layanan paket, layanan logistik, layanan transaksi keuangan, dan layanan keagenan pos untuk kepentingan umum. Rumah pos berfungsi sama seperti kantor pos dan kantor pos pembantu, bedanya rumah pos biasanya terletak di daerah terpencil.
  15. Telekomunikasi adalah setiap pemancaran, pengiriman dan atau penerimaan dari setiap informasi dalam bentuk tanda-tanda, isyarat, tulisan, gambar, suara dan bunyi melalui sistem kawat, optik, radio atau sistem
11. *Gross Ton (GT) is total volume of all room in a ship (m<sup>3</sup>), excluding the volume of tunnel, the axle of propellers, the anchor, and the chain locker.*
  12. *Aircraft Operator Certificate (AOC) is clearance of compliance to the standards and procedures in aircraft operations by the commercial air transport companies.*
  13. *Operating Certificate (OC) is clearance of compliance to the standards and procedures in aircraft operations for non commercial air transport activities.*
  14. *Post Office is a service provider facility of written communication and or electronic mail, parcel service, logistics services, financial transaction services, and postal services to the public. Postal house has the same function as the post office and subsidiary of post office, the difference is that postal house is usually located in remote areas.*
  15. *Telecommunication includes every transmitting, delivering and or receiving from every information of marking, signal, article, picture, sound and voice through strand of wire system, optic, radio or other electromagnetic system.*

elektromagnetik lainnya.

16. Jaringan telekomunikasi adalah rangkaian perangkat telekomunikasi dan kelengkapannya yang digunakan dalam bertelekomunikasi.
17. Telepon tetap kabel dalam Susenas disebut telepon rumah adalah jaringan telekomunikasi menggunakan perangkat telepon tetap dengan kabel yang secara umum diatur oleh standar-standar teknis dengan menggunakan suatu nomor telepon, dikenal pula sebagai Public Switched Telephone Network (PSTN). Pada umumnya dimanfaatkan untuk telepon rumah dan jaringan internet, memiliki kemampuan menghantarkan sinyal dengan kuat dan jelas dengan biaya yang relatif lebih murah.
18. Telepon bergerak seluler adalah perangkat telekomunikasi elektronik yang mempunyai kemampuan dasar yang sama dengan telepon tetap kabel, namun dapat dibawa ke mana-mana (portable, mobile) dan tidak perlu disambungkan dengan jaringan telekomunikasi kabel. Selain berfungsi sebagai telepon, telepon selular modern biasanya mendukung layanan tambahan seperti Short Messages Services (SMS), Multimedia Messages Service (MMS), e-mail dan akses
16. *Telecommunication network is peripheral network of telecommunication and its equipment used in the means of telecommunication.*
17. *Fixed line telephone based on Susenas called home phone is a telecommunication network using fixed line telephone device which is generally regulated by technical standards, using a phone number, also known as the Public Switched Telephone Network (PSTN). It is generally used for home phone and Internet networks, has the ability to deliver a strong and clear signal with a relatively low cost.*
18. *Cellular mobile phone is an electronic telecommunication device which has the same basic capabilities with fixed cables, but can be taken anywhere (portable, mobile) and does not need to be connected to the wired telecommunications networks. In addition to functioning as a telephone, modern mobile phone typically supports additional services such as Short Messages Services (SMS), Multimedia Messages Service (MMS), e-mail and access to the Internet, business*

Internet, aplikasi bisnis dan permainan, serta fotografi. Saat ini, Indonesia mempunyai dua sistem jaringan telepon bergerak seluler yaitu Global System for Mobile Telecommunications (GSM) dan CDMA.

*applications and games, as well as photography. Currently, Indonesia has two cellular mobile telephone network system that are GSM (Global System for Mobile Telecommunications) and Code Division Multiple Access (CDMA).*

19. Internet adalah sebuah jaringan komputer publik di seluruh dunia. Internet menyediakan akses ke sejumlah layanan komunikasi termasuk World Wide Web dan membawa email, berita, hiburan dan file data.
  20. Penyiaran Radio mencakup penyiaran sinyal suara melalui studio penyiaran radio dan fasilitas untuk transmisi program yang berhubungan dengan masyarakat, termasuk mengumpulkan dan menyalurkan program melalui kabel atau satelit, internet (stasiun radio internet), termasuk penyiaran data yang terintegrasi dengan penyiaran radio.
  21. Penyiaran dan pemrograman televisi mencakup pembuatan program saluran televisi lengkap dari komponen program yang dibeli (seperti film, dokumenter, dan lain-lain), komponen program yang dihasilkan sendiri (seperti berita lokal, laporan langsung) atau kombinasi keduanya, pemrograman dari saluran video atas dasar
19. *The internet is a worldwide public computer network. It provides access to a number of communication services including the World Wide Web and carries e-mail, news, entertainment and data files.*
  20. *Radio broadcasting includes voice signals broadcasting through radio broadcasting studios and facilities for the programs transmission related to community, including collecting and distributing programs via cable or satellite, internet (internet radio station), including integrated data broadcasting with radio broadcasting.*
  21. *Broadcasting and television programming includes the manufacture of a complete television channel program from purchased program components (such as films, documentaries, etc.), own produced program components (such as local news, live reports) or a combination of both, the programming of the video channel on the basis of demand,*

permintaan, dan penyiaran data yang diintegrasikan dengan siaran televisi. Program televisi lengkap dapat disiarkan sendiri atau melalui distribusi pihak ketiga, seperti perusahaan kabel atau provider televisi satelit. Pemrograman dapat bersifat umum atau khusus (misalnya format terbatas seperti program berita, olah raga, pendidikan atau program yang ditujukan untuk anak muda), dapat dibuat dengan bebas tersedia untuk pemakai atau dapat hanya tersedia atas dasar langganan.

*and data broadcasting integrated with television broadcasting. Complete television program can broadcast their own or through a third party distribution, such as cable companies or satellite television providers. Programming can be general or specific (e.g. limited formats such as news programs, sports, education or programs aimed at young people), can be made freely available to users or can only available on a subscription basis.*

22. Penerbitan surat kabar, jurnal, dan buletin/Majalah mencakup usaha penerbitan surat kabar dan surat kabar iklan, jurnal, buletin, majalah umum dan teknis, komik termasuk penerbitan jadwal radio dan televisi, dan sebagainya.
23. Koran atau surat kabar adalah suatu penerbitan yang ringan dan mudah dibuang, biasanya dicetak pada kertas berbiaya rendah yang disebut kertas koran, yang berisi berita-berita terkini dalam berbagai topik. Topiknya bisa berupa even politik, kriminalitas, olahraga, tajuk rencana, dan cuaca. Jenis surat kabar umum biasanya diterbitkan setiap hari, kecuali pada hari-hari libur. Surat kabar sore juga umum di beberapa negara. Selain itu, juga
22. *Newspapers, journals, and bulletin/magazine publishing include newspapers and newspaper advertisements, journals, bulletin, general and technical magazines, comic, including radio and television schedule publishing, and so on.*
23. *Newspaper is a lightweight publication but easily disposed of, usually printed on low-cost paper called newsprint, containing the latest news on various topics. Topics can include political events, crime, sports, editorials, and weather. Common types of newspapers are usually published daily, except on holidays. Afternoon newspapers are also common in some countries. In addition, there is also a weekly newspaper that is usually smaller and less prestigious than the daily*



terdapat surat kabar mingguan yang biasanya lebih kecil dan kurang prestisius dibandingkan dengan surat kabar harian dan isinya biasanya lebih bersifat hiburan.

*newspaper and its contents are usually more entertainment.*

24. Tabloid adalah istilah suatu format surat kabar yang lebih kecil (597 mm×375 mm) dari ukuran standar koran harian. Istilah ini biasanya dikaitkan dengan penerbitan surat kabar reguler non harian (bisa mingguan, dwimingguan, dll), yang terfokus pada hal-hal yang lebih “tidak serius”, terutama masalah selebritas, olah raga, kriminal, dll.
24. *Tabloid is a smaller term format of newspaper (597 mm × 375 mm) than a standard size daily newspaper. This term is usually associated with the publishing of non-daily regular newspapers (can be weekly, biweekly, etc.), which focus on the things that are “not too serious”, especially the problem of celebrity, sports, crime, etc.*
25. Jurnal adalah majalah yang khusus memuat artikel dalam suatu bidang ilmu tertentu.
25. *Journal is a special magazine that publish an article in a particular field of science.*
26. Buletin adalah publikasi organisasi yang mengangkat perkembangan suatu topik atau aspek tertentu dan diterbitkan/ dipublikasikan secara teratur (berkala) dalam waktu yang relatif singkat (harian hingga bulanan). Buletin ditujukan kepada khalayak yang lebih sempit, yang berkaitan dengan bidang tertentu saja. Tulisan dalam buletin umumnya singkat dan padat (mirip berita), menggunakan bahasa yang formal, dan banyak istilah teknis berkaitan dengan bidang tersebut.
26. *Bulletin is a publication of an organization that raised the development of a particular topic or aspect and issued/ published regularly (periodically) in a relatively short time (daily to monthly). Bulletin is addressed to a narrower audience, which relates to a particular field. Posts in bulletin are generally short and concise (similar to news), using formal language and a lot of technical terms related to the field.*

27. Majalah adalah penerbitan berkala yang berisi bermacam-macam artikel dalam subyek yang bervariasi. Majalah biasa diterbitkan mingguan, dwimingguan atau bulanan. Majalah biasanya memiliki artikel mengenai topik populer yang ditujukan kepada masyarakat umum dan ditulis dengan gaya bahasa yang mudah dimengerti oleh banyak orang.
28. Oplah adalah jumlah barang yang tercetak dalam satuan eksemplar.
29. Bioskop adalah pertunjukkan yang diperlihatkan dengan gambar (film) yang disorot sehingga dapat bergerak. Bioskop juga diartikan sebagai tempat untuk menonton pertunjukkan film dengan menggunakan layar lebar, dimana gambar film diproyeksikan ke layar menggunakan proyektor.
27. *Magazine is a periodical publication containing a variety of articles on varied subjects. Regular magazine published weekly, biweekly or monthly. Magazines usually have articles on popular topics which are addressed to the general public and written in a style that is easily understood by many people.*
28. *The circulation is the number of items printed in units of copies.*
29. *Cinema is a show that is shown with the image (film) highlighted so it can move. Cinema also be interpreted as a place to watch the shows using a wide screen movies, where the film images projected onto a screen using a projector.*

**ULASAN****DESCRIPTION****Panjang Jalan**

Jalan sebagai bagian sistem transportasi nasional mempunyai peranan penting terutama dalam mendukung bidang ekonomi, sosial, budaya serta lingkungan. Dengan pemerataan pembangunan jalan diharapkan akan tercapainya keseimbangan pembangunan antar daerah dan mendukung kelancaran distribusi barang dan jasa dari suatu daerah ke daerah lainnya. Sehingga perekonomian nasional dapat berjalan stabil sepanjang waktu.

Panjang jalan di seluruh wilayah Kabupaten Pidie tahun 2019 yaitu 1.015 Km, dimana seluruhnya berada di bawah wewenang Pemerintah kabupaten. Dari total panjang jalan, sekitar 52,14 persen jalan di Kabupaten Pidie telah di aspal, sementara 47,86 persen sisanya berupa permukaan yang belum diaspal. Hanya 43,7 persen jalannya yang masih berada dalam kondisi baik, 2,8 persen dalam kondisi sedang, sementara 53,5 persen sisanya dalam kondisi rusak dan rusak berat.

**Angkutan Darat**

Selain jalan, jumlah kendaraan penumpang maupun kendaraan barang juga sangat mempengaruhi jalannya perekonomian suatu daerah. Kemudahan mobilitas penduduk akan memperlancar jalannya

**Length of Road**

*Road as part of the national transportation system has an important role, especially in supporting the economic, social, cultural and environmental. By the way of equitable development is expected to achieve balanced development between regions and support the smooth distribution of goods and services from one region to another. So that the national economy can stable over time.*

*The length of roads around the area of Pidie Regency in 2019 is about 1.015 km, the roads are all under the authority of the district government. From the total length of the road, about 52,14 percent of roads in Pidie Regency has been in the asphalt, while the rest is about 47,86 percent the surface is not paved. Only 43,7 percent of the road is still in good condition, 2,8 percent were under critical conditions, while the remaining 53,5 percent in damaged and severely damaged condition.*

**Land Transportation**

*In addition to roads, the number of passenger vehicles and goods vehicles also greatly affect the course of the economy of a region. Ease of mobility will facilitate the course of the economy.*

perekonomian. Pada tahun 2019, terdapat 8 perusahaan angkutan umum, dengan total jumlah kendaraan 250

*In 2019, there were 8 public transport companies, with a total number of 250*

### **Komunikasi**

Kegiatan kantor pos meliputi aktifitas pengiriman dan penerimaan surat, paket, dan wesel pos. Pada tahun 2019, jumlah surat yang dikirim melalui Pos dalam negeri sebanyak 1.773 surat biasa, 12.565 surat kilat khusus dan 3.110 surat kilat pos express.

Selanjutnya, jumlah wesel pos yang dikirim sebanyak 5.667 dengan nilai Rp 14.953.676.972,00 sementara yang diterima sebanyak 4.302 dengan nilai Rp 7.117.005.980,00

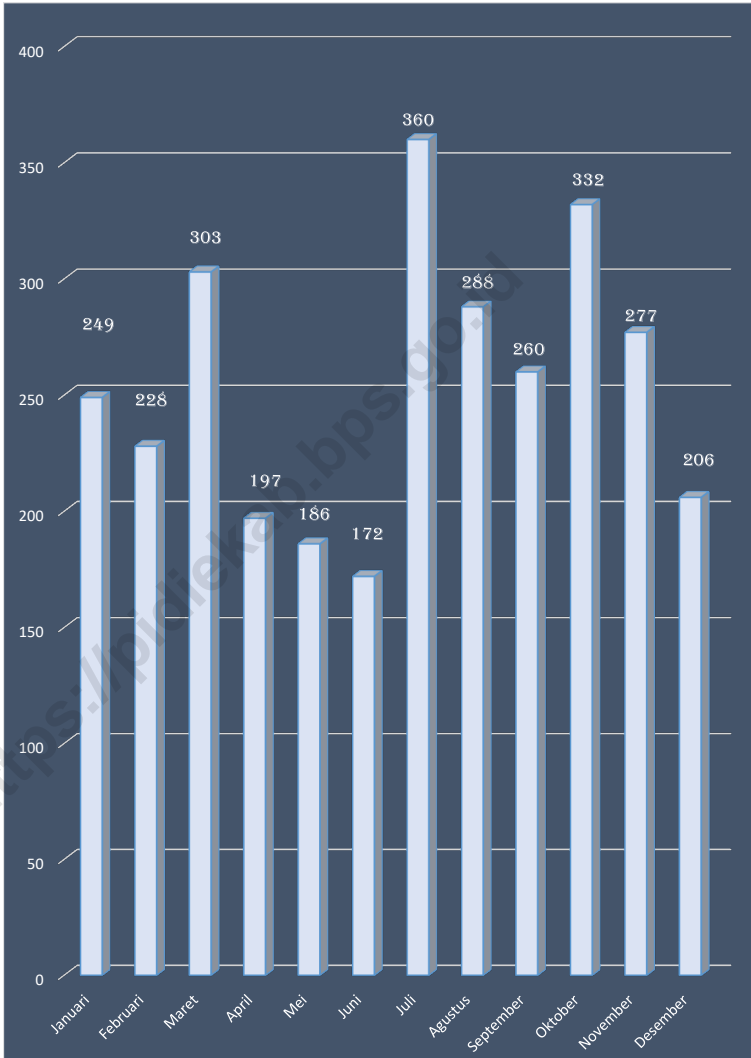
### **Communication**

*Post office activities include activities of sending and receiving letters, packages and postal orders. In 2019, the number of letters sent through the domestic post was 1,773 ordinary letters, 12,565 special express letters and 3,110 express mail express mails.*

*Furthermore, the number of postal orders sent was 5,667 with a value of Rp. 14.953.676.972,00 while the total received was 2,040 with a value of Rp. 7.117.005.980,00*

**Gambar** 8.1  
**Figures**

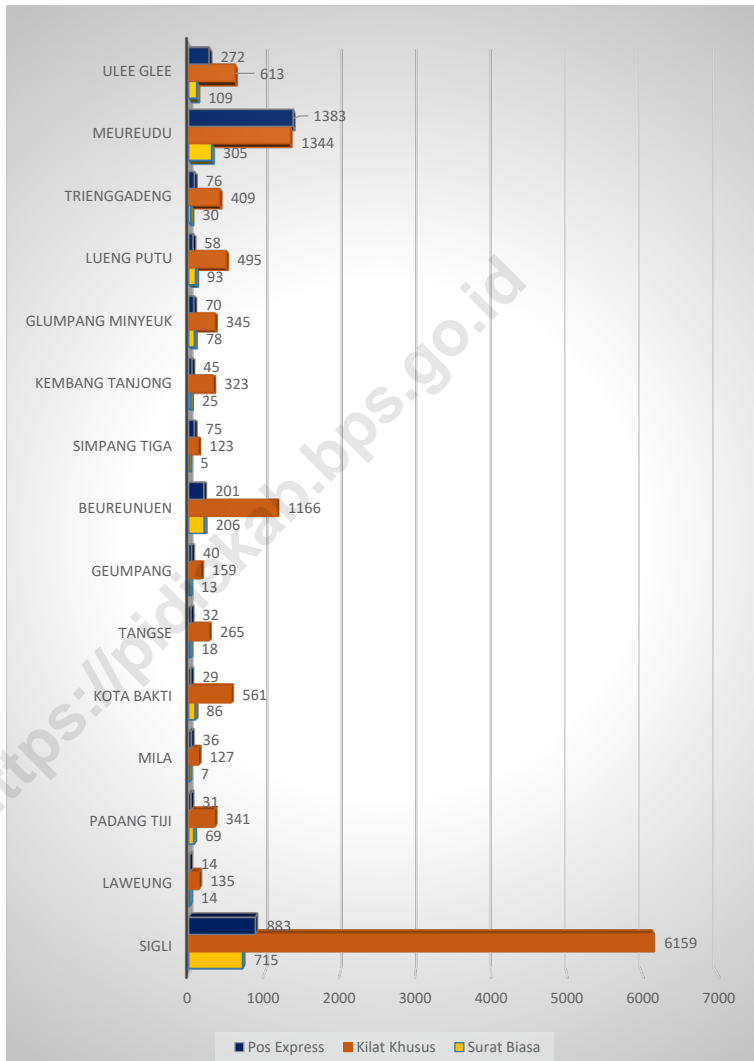
**Jumlah Kendaraan yang Telah Diuji, 2019**  
**Number of Tested Vehicle by Month, 2019**



Sumber/Source : Dinas Perhubungan Kabupaten Pidie/Department of Transportation of Pidie Regency

**Gambar** 8.2  
**Figures**

**Jumlah Surat yang Dikirim Lewat Pos Dalam Negeri, 2019**  
**Number of Mail Sent by Domestic Post, 2019**



Sumber/Source : PT. (Persero) Pos Indonesia Kabupaten Pidie/ PT. (Persero) Pos Indonesia of Pidie Regency

## 8.1 TRANSPORTASI TRANSPORTATION

**Tabel** 8.1.1 **Panjang Jalan Menurut Jenis Permukaan Jalan di Kabupaten Pidie (km), 2017–2019**  
*Table Length of Roads by Type of Road Surface in Pidie Regency (km), 2017–2019*

Jenis Permukaan Jalan <i>Type of Road Surface</i>	2017	2018	2019
(1)	(2)	(3)	(4)
Aspal/ <i>Paved</i>	573,16	579,15	529,424
Kerikil/ <i>Gravel</i>	285,50	307,55	379,813
Tanah/ <i>Soil</i>	154,20	124,41	103,327
Lainnya/ <i>Others</i>	2,10	3,85	2,436
<b>Jumlah/<i>Total</i></b>	<b>1 015,00</b>	<b>1 015,00</b>	<b>1 015,00</b>

Catatan/*Note*: ...

Sumber/*Source*: Dinas Pekerjaan Umum dan Perumahan Rakyat Kabupaten Pidie/*Public Works and Public Housing Office in Pidie Regency*

**Tabel** 8.1.2 **Panjang Jalan Menurut Kondisi Jalan di Kabupaten Pidie (km), 2017–2019**  
**Table** **Length of Roads by Condition of Roads in Pidie Regency (km), 2017–2019**

Kondisi Jalan Condition of Roads	2017	2018	2019
(1)	(2)	(3)	(4)
Baik/Good	523	338,30	443,86
Sedang/Moderate	134	98,43	28,03
Rusak/Damage	36	70,05	63,00
Rusak Berat/Severely Damage	322	502,22	480,11
<b>Jumlah/Total</b>	<b>1 015,00</b>	<b>1 015,00</b>	<b>1 015,00</b>

Catatan/Note: ...

Sumber/Source: Dinas Pekerjaan Umum dan Perumahan Rakyat Kabupaten Pidie/Public Works and Public Housing Office in Pidie Regency



**Tabel**  
**Table** 8.1.3**Pengeluaran Surat Izin Megemudi (SIM) per Bulan pada  
Kepolisian Resort Pidie di Kabupaten Pidie, 2019**  
***Expenditure of Driven License by Month at Pidie Police  
Resort in Pidie Regency, 2019***

<b>Jenis SIM</b> <i>Type of License</i>	<b>Januari</b> <i>January</i>	<b>Februari</b> <i>February</i>	<b>Maret</b> <i>March</i>	<b>April</b> <i>April</i>	<b>Mei</b> <i>May</i>	<b>Juni</b> <i>June</i>
(1)	(2)	(3)	(4)	(5)	(6)	(7)
<b>Baru</b>						
- A Biasa	394	304	290	230	260	338
- A Umum	4	3	6	4	1	4
- BI Biasa	27	31	28	23	14	22
- BI Umum	34	26	27	28	27	30
- BII Biasa	1	0	0	1	0	0
- BII Umum	14	13	12	9	11	22
- C	733	608	544	517	403	632
<b>Perpanjangan</b>						
- A Biasa	181	98	117	80	140	158
- A Umum	5	3	0	0	1	2
- BI Biasa	11	1	7	5	3	5
- BI Umum	27	20	17	15	13	36
- BII Biasa	-	-	-	-	-	-
- BII Umum	14	12	11	14	13	32
- C	576	404	393	329	412	520
<b>Hilang/Rusak</b>						
- A Biasa	-	-	-	-	-	-
- A Umum	-	-	-	-	-	-
- BI Biasa	-	-	-	-	-	-
- BI Umum	-	-	-	-	-	-
- BII Biasa	-	-	-	-	-	-
- BII Umum	-	-	-	-	-	-
- C	-	-	-	-	-	-
<b>Jumlah/Total</b>	<b>2 021</b>	<b>1 523</b>	<b>1 452</b>	<b>1 255</b>	<b>1 298</b>	<b>1 801</b>

Lanjutan Tabel 8.13/Continued Table 8.13

Jenis SIM Type of License	Jul July	Agustus August	September September	Oktober October	November November	Desember December
(1)	(2)	(3)	(4)	(5)	(6)	(7)
<b>Baru</b>						
- A Biasa	403	389	337	359	309	317
- A Umum	15	10	9	5	6	2
- BI Biasa	26	33	42	42	19	26
- BI Umum	41	39	49	27	26	32
- BII Biasa	0	0	0	0	1	3
- BII Umum	15	15	20	22	10	17
- C	802	1 036	884	743	646	524
<b>Perpanjangan</b>						
- A Biasa	150	149	133	153	125	179
- A Umum	3	1	2	1	1	7
- BI Biasa	7	3	2	3	1	5
- BI Umum	29	14	12	19	15	34
- BII Biasa	-	-	-	-	-	-
- BII Umum	20	16	14	12	10	28
- C	591	509	560	516	425	500
<b>Hilang/Rusak</b>	-	-	-	-	-	-
- A Biasa	-	-	-	-	-	-
- A Umum	-	-	-	-	-	-
- BI Biasa	-	-	-	-	-	-
- BI Umum	-	-	-	-	-	-
- BII Biasa	-	-	-	-	-	-
- BII Umum	-	-	-	-	-	-
- C	-	-	-	-	-	-
<b>Jumlah/Total</b>	<b>2 102</b>	<b>2 214</b>	<b>2 064</b>	<b>1 902</b>	<b>1 594</b>	<b>1 674</b>

Catatan/Note: ...

Sumber/Source: Kepolisian Resort Pidie/Pidie Police Resort

**Tabel**  
**Table** 8.1.4

**Jumlah Pengurusan STNK pada kantor Bersama Samsat  
menurut Jenis Kendaraan di Kabupaten Pidie, 2019**  
*Number of Driving License Management by Type of Vehicle  
in Pidie Regency, 2019*

Jenis Kendaraan <i>Type of Vehicles</i>	Jumlah Perusahaan <i>Number (Unit)</i>
(1)	(2)
Mobil Penumpang	1 644
Mobil Bis/Oplet	-
Mobil Beban (truck/Pickup)	765
sepeda Motor	9 985
Becak Mesin	8
<b>Jumlah/Total</b>	<b>12 402</b>

Catatan/Note: ...

Sumber/Source: Kepolisian Resort Pidie/Pidie Police Resort

**Tabel**  
**Table** 8.1.5

**Jumlah Nilai Pajak Kendaraan pada Kantor Bersama  
Samsat menurut Jenis Kendaraan di Kabupaten Pidie,  
2019**  
*Number of Driving License Management by Type of Vehicle  
in Pidie Regency, 2019*

<b>Jenis Kendaraan</b> <i>Type of Vehicles</i>	<b>Jumlah Nilai Value (Rp)</b>
(1)	(2)
Mobil Penumpang	7 413 940 200
Mobil Bis/Oplet	369 002 200
Mobil Beban (truck/Pickup)	1 777 199 700
sepeda Motor	6 873 403 650
Becak Mesin	874 800
<b>Jumlah/Total</b>	<b>18 434 420 550</b>

Catatan/Note: ...

Sumber/Source: Kepolisian Resort Pidie/Pidie Police Resort

**Tabel**  
**Table 8.1.6****Jumlah Kendaraan dan Realisasi Wajib Uji menurut Jenis Kendaraan di Kabupaten Pidie, 2019**  
**Number of Vehicle and Test Realization by Type of Vehicle in Pidie Regency, 2019**

Jenis Kendaraan <i>Type of Vehicle</i>	Kendaraan Wajib Uji <i>Test Vehicle (Unit)</i>	Kendaraan Telah Diuji <i>Tested Vehicle (unit)</i>
(1)	(2)	(3)
Mobil Penumpang		
a. Umum	160	77
b. Tidak Umum	-	-
Mobil Bis		
a. Umum	215	190
b. Tidak Umum	2	4
Mobil barang		
a. Umum	368	943
b. Tidak Umum	514	1819
Kereta Tempelan		
a. Umum	-	-
b. Tidak Umum	1	1
<b>Jumlah/Total</b>	<b>1 260</b>	<b>3 034</b>

Catatan/Note: ...

Sumber/Source: Dinas Perhubungan Kabupaten Pidie/Department of Transportation of Pidie Regency

**Tabel**  
**Table** 8.1.7**Jumlah Kendaraan yang Telah Diuji dan Uang Pendapatan menurut Bulan di Kabupaten Pidie, 2019**  
**Number of Tested Vehicle and Earnings by Month in Pidie Regency, 2019**

Bulan Month	Kendaraan Telah Diuji Tested Vehicle (unit)	Uang Pendapatan Earnings (Rp.)
(1)	(2)	(3)
Januari	249	13 128 000
Februari	228	12 188 000
Maret	303	16 131 000
April	197	10 491 000
Mei	186	9 976 000
Juni	172	9 017 000
Juli	360	18 669 000
Agustus	288	15 255 000
September	260	13 302 000
Oktober	332	18 073 000
November	277	9 258 000
Desember	206	10 920 000
<b>Jumlah/Total</b>	<b>3 058</b>	<b>156 408 000</b>

Catatan/Note: ...

Sumber/Source: Dinas Perhubungan Kabupaten Pidie/Department of Transportation of Pidie Regency

**Tabel**  
**Table** 8.1.8

**Jumlah Fasilitas Jalan dan Angkutan menurut Jenis Jalan  
di Kabupaten Pidie, 2019**  
*Number of Road Facilities and Transportation by Type of  
Road in Pidie Regency, 2019*

Jenis Fasilitas <i>Type of Facilities</i>	Jenis Jalan / <i>Type of Road</i>			Jumlah <i>Jumlah</i>
	Jl. Negara <i>State Road</i>	Jl. Provinsi <i>Province Road</i>	Jl. Kabupaten <i>District Road</i>	
(1)	(2)	(3)	(4)	(5)
Rambu Lalu Lintas	-	16	357	373
Traffic Light	2	1	1	4
Warning Light	11	4	2	17
Terminal				
a. Type A	-	-	-	-
b. Type B	1	-	-	1
c. Type C	1	1	1	3
<b>Jumlah/Total</b>	<b>15</b>	<b>22</b>	<b>361</b>	<b>398</b>

Catatan/Note: ...

Sumber/Source: Dinas Perhubungan Kabupaten Pidie/Department of Transportation of Pidie Regency

**Tabel** 8.1.9 **Jumlah Perusahaan Angkutan Umum dan Jumlah Kendaraan menurut Jenis Kendaraan di Kabupaten Pidie, 2019**  
**Number of Company of Public Transportation by Type of Vehicle in Pidie Regency, 2019**

Jenis Kendaraan <i>Type of Vehicle</i>	Jumlah Perusahaan <i>Number Of Company (Unit)</i>	Jumlah Kendaraan <i>Number of Vehicle</i>
(1)	(2)	(3)
Oplet		
- Pedesaan	-	-
- AKDP	-	-
- Jumlah	-	-
Mikrolet		
- Pedesaan	5	160
- AKDP	-	-
- Jumlah	-	-
Bus Sedang		
- Pedesaan	-	-
- AKDP	3	90
- Jumlah	-	-
<b>Jumlah/Total</b>	<b>8</b>	<b>250</b>

Catatan/Note: ...

Sumber/Source: Dinas Perhubungan Kabupaten Pidie/Department of Transportation of Pidie Regency



## 8.2 KOMUNIKASI COMMUNICATION

**Tabel 8.2.1** **Alamat PT. (Persero) Pos Indonesia Dirinci menurut Kecamatan di Kabupaten Pidie, 2019**  
*Address of PT (Persero) Pos Indonesia by Subdistrict in Pidie Regency, 2019*

<b>Nama Kantor Pos</b> <i>Post Office Name</i>	<b>Alamat</b> <i>Address</i>	<b>Kode Pos</b> <i>Post Code</i>
(1)	(2)	(3)
Sigli	Jln. T. Umar No.2 Sigli	24114
Laweung	Jln. Gua Tujoh Laweung	24153
Padang Tiji	Jln. Banda Aceh - Medan Padang Tiji	24161
Mila	Jln. Jabal Ghafur Mila	24163
Kota Bakti	Jln. Tangse - Kota Bakti	24164
Tangse	Jln. Pulo Kawa, Tangse	24166
Geumpang	Jln. Tutut - Meulaboh geumpang	24167
Beureunuen	Jln. Perdagangan Beureuneun	24173
Simpang Tiga	Jln. Sigli - Simpang Tiga	24181
Kembang Tanjong	Jln. Sigli - Kembang Tanjong	24182
Glumpang Minyeuk	Jln. Bd Aceh - Medan Glpg Minyeuk	24183

Catatan/Note: ...

Sumber/Source: PT. (Persero) Pos Indonesia Kabupaten Pidie/ PT. (Persero) Pos Indonesia of Pidie Regency

**Tabel**  
**Table** 8.2.2**Jumlah Surat yang Dikirim Lewat Pos Dalam Negeri di Kabupaten Pidie, 2019**  
**Number of Mail Sent by Domestic Post in Pidie Regency, 2019**

Nama Kantor Pos <i>Post Office Name</i>	Biasa Tercatat <i>Noted</i>	Kilat <i>Express</i>		
		Kilat Biasa <i>Common</i>	Kilat Khusus <i>Special</i>	Pos Express <i>Express Post</i>
(1)	(2)	(3)	(4)	(5)
Sigli	715	-	6 159	883
Laweung	14	-	135	14
Padang Tiji	69	-	341	31
Mila	7	-	127	36
Kota Bakti	86	-	561	29
Tangse	18	-	265	32
Geumpang	13	-	159	40
Beureunuen	206	-	1 166	201
Simpang Tiga	5	-	123	75
Kembang Tanjong	25	-	323	45
Glumpang Minyeuk	78	-	345	70
Lueng Putu	93	-	495	58
Trienggadeng	30	-	409	76
Meureudu	305	-	1 344	1 383
Ulee Glee	109	-	613	272
<b>Pidie</b>	<b>1 773</b>	<b>-</b>	<b>12 565</b>	<b>3 110</b>

Catatan/Note: ...

Sumber/Source: PT. (Persero) Pos Indonesia Kabupaten Pidie/ PT. (Persero) Pos Indonesia of Pidie Regency

**Tabel**  
**Table** 8.2.3**Nilai Penjualan Benda Pos di Kantor Pos dan Giro di Kabupaten Pidie, 2019**  
**Number of Mail Sent by Domestic Post in Pidie Regency, 2019**

<b>Nama Kantor Pos</b> <i>Post Office Name</i>	<b>Materai</b> <i>(000)</i>	<b>Perangko</b> <i>Postage Stamp</i> <b>(000)</b>	<b>Kartu Post</b> <i>Post Card</i> <b>(000)</b>	<b>Wesel</b> <i>Money Order</i> <b>(000)</b>	<b>Lainnya</b> <i>Others</i>
(1)	(2)	(3)	(4)	(5)	(6)
Sigli	333 550	2 348	-	-	-
Laweung	8 250	440	-	-	-
Padang Tiji	33 350	440	-	-	-
Mila	14 500	440	-	-	-
Kota Bakti	46 950	440	-	-	-
Tangse	23 300	440	-	-	-
Geumpang	7 700	440	-	-	-
Beureunuen	92 250	480	-	-	-
Simpang Tiga	22 250	440	-	-	-
Kembang Tanjong	28 450	440	-	-	-
Glumpang Minyeuk	21 150	440	-	-	-
Lueng Putu	46 700	440	-	-	-
Trienggadeng	40 200	440	-	-	-
Meureudu	113 050	780	-	-	-
Ulee Glee	65 450	540	-	-	-
<b>Pidie</b>	<b>896 850</b>	<b>8 988</b>	<b>-</b>	<b>-</b>	<b>-</b>

Catatan/Note: ...

Sumber/Source: PT. (Persero) Pos Indonesia Kabupaten Pidie/ PT. (Persero) Pos Indonesia of Pidie Regency

**Tabel**  
**Table** 8.2.4**Jumlah dan Nilai Wesel Pos dalam Negeri yang Dikirim dan Diterima di Kabupaten Pidie, 2019**  
**Number and Value of Receive and Sent Domestic Post Wesel in Pidie Regency, 2019**

Nama Kantor Pos Post Office Name	Pengiriman Delivery		Penerimaan Receiving	
	Banyaknya Number	Nilai Value (Rp)	Banyaknya Number	Nilai Value (Rp)
(1)	(2)	(3)	(4)	(5)
Sigli	2 414	5 360 313 116	1 534	2 834 342 334
Laweung	84	75 358 000	75	42 110 400
Padang Tiji	70	60 598 500	136	117 369 208
Mila	74	47 495 000	53	33 746 000
Kota Bakti	126	156 638 000	276	359 067 508
Tangse	184	466 357 869	168	144 963 800
Geumpang	723	2 472 464 117	274	278 183 583
Beureunuen	314	1 134 059 445	502	930 478 379
Simpang Tiga	98	89 130 000	121	67 192 000
Kembang Tanjong	112	183 081 000	161	137 031 250
Glumpang Minyeuk	49	86 584 000	163	187 688 155
Lueng Putu	145	251 269 000	227	341 814 142
Trienggadeng	542	3 084 414 000	180	504 970 478
Meureudu	573	969 776 380	312	893 621 777
Ulee Glee	169	516 138 545	120	235 426 966
<b>Pidie</b>	<b>5 677</b>	<b>14 953 676 972</b>	<b>4 302</b>	<b>7 117 005 980</b>

Catatan/Note: ...

Sumber/Source: PT. (Persero) Pos Indonesia Kabupaten Pidie/ PT. (Persero) Pos Indonesia of Pidie Regency

09

JUMLAH KOPERASI MENURUT JENIS  
DI KABUPATEN PIDIE, 2019

Jumlah  
Koperasi Aktif  
380

Lainnya  
350

KUD  
30





**PENJELASAN TEKNIS**

1. Data statistik perbankan bersumber dari Bank Indonesia dan Otoritas Jasa keuangan.
2. Kantor bank terdiri dari Kantor Cabang (KC), Kantor Cabang Pembantu (KCP) dan kantor di bawah KCP.
3. Uang beredar dalam arti sempit (M1) adalah kewajiban sistem moneter yang terdiri atas uang kartal dan uang giral.
4. Uang beredar dalam arti luas (M2) atau likuiditas perekonomian adalah kewajiban sistem moneter yang terdiri atas M1, uang Kuasi, dan surat berhagra selain saham.
5. Uang kartal terdiri dari atas uang kertas, dan uang logam yang berlaku, tidak termasuk uang kas pada kantor Perbendaharaan dan Kas Negara (KPPN) dan banj umum.
6. Uang giral terdiri atas rekening giro, kiriman uang, simpanan berjangka, dan tabungan dalam rupiah yang sudah jatuh waktu, yang seluruhnya merupakan simpanan penduduk dalam rupiah pad sistem moneter.
7. Uang kuasi terdiri atas simpanan berjangka dan tabungan penduduk pada bank umum, baik dalam rupiah maupun valuta asing.
8. Data perkoperasian bersumber dari kementerian Koperasi dan Usaha Kecil dan Menengah. Data Koperasi yang disajikan meliputi :

**TECHNICAL NOTES**

1. *Banking statistics are obtained from teh bank Indonesia and Financial Services Authority.*
2. *Bank offices consist of branch office( KC), sub Branch Office (KCP) and offices under KCP.*
3. *The "broad money (M1)" in specific term is liabilities of the monetary system consisting of currency and demand deposits.*
4. *The "broad money (M2)" in a broad term or "domestic liquidity" is liabilities of the monetary system consisting of M1, quasi money, and securities other than shares.*
5. *Currency consist of legal bank notes and excluding cash in the goverment treasury offices adn commercial banks.*
6. *Demand deposit comprise current accounts, transfer, matured time, and savings deposits in rupiah, held by resident in the monetary system.*
7. *Quasi Money consist of time and savings in rupiah and foreign currency held by residents in commercial banks.*
8. *Data for cooperative are generated from Ministry of Cooperatives and Small and Medium Enterprises. Type data include:*

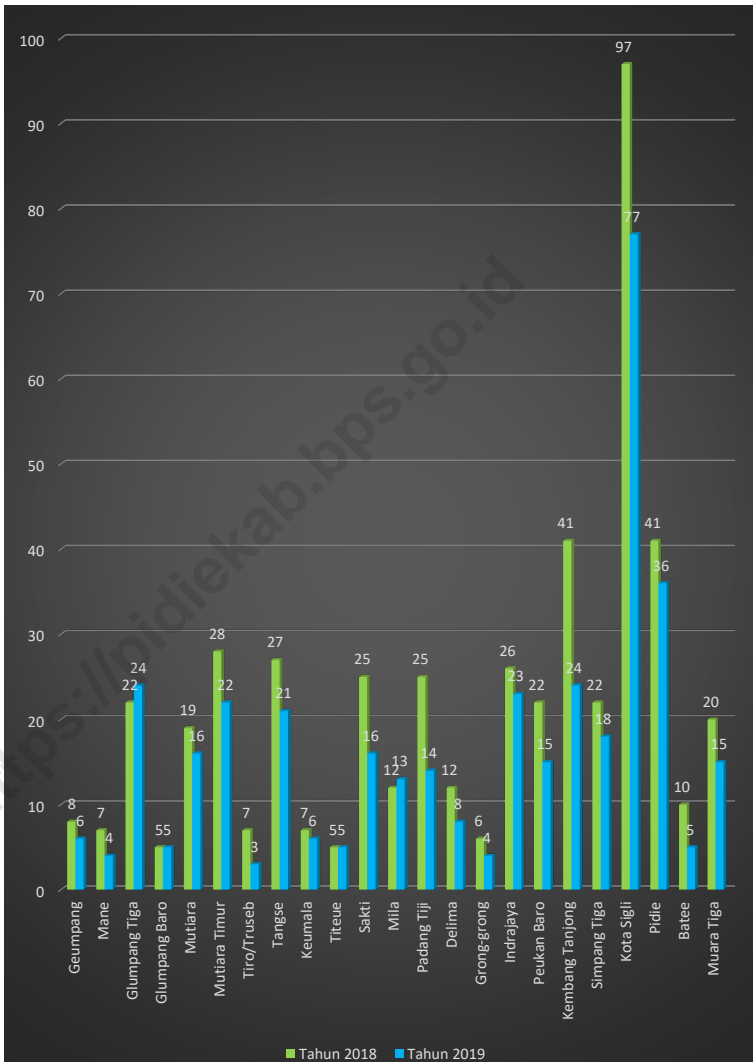
- a. Jumlah Usaha Koperasi
  - b. Volume Usaha Koperasi
  - c. Sisa Hasil Usaha.
9. Koperasi adalah badan usaha yang beranggotakan orang seorang atau badan hukum koperasi dengan berdasarkan prinsip koperasi sekaligus sebagai gerakan ekonomi rakyat yang berdasar atas asas kekeluargaan.
10. Sisa hasil usaha koperasi merupakan pendapatan koperasi yang diperoleh dalam satu tahun buku dikurangi dengan biaya, penyusutan, dan kewajiban lainnya termasuk pajak dalam tahun buku yang bersangkutan.
- a. Number of cooperatives
  - b. Asset scale of cooperative
  - c. Net Point.
9. *Cooperative is an establishment that its members are people or establishments with legal status of cooperative and its activities based on people economic movement.*
10. *Net profit of cooperative is gross income in oen year minus expenses, depreciation, and other liabilities including taxes in curent year.*





**Gambar** 9.1  
**Figures**

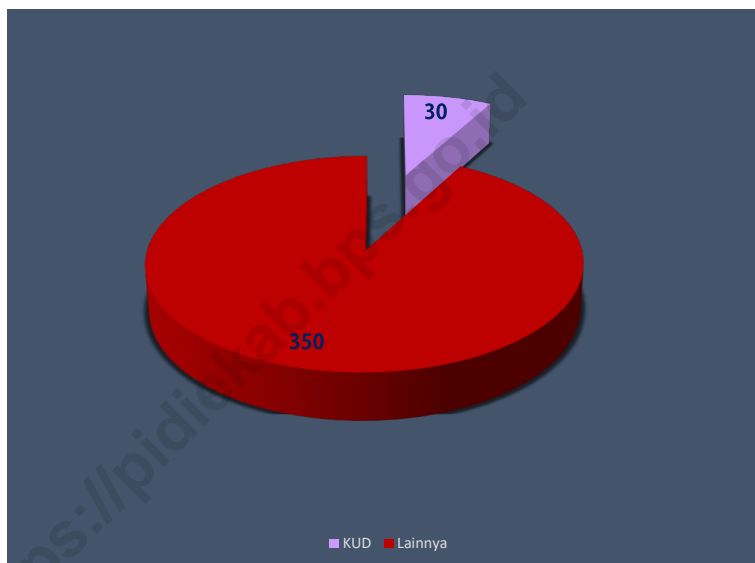
**Jumlah Koperasi Aktif Menurut Kecamatan, 2018–2019**  
**Number of Active Cooperative by Subdistrict, 2018–**  
**2019**



Sumber/Source : Dinas Perindustrian, Perdagangan, Koperasi, Pertambangan dan Energi Kabupaten Pidie/  
Industry, Commerce, Cooperation, Mining and Energy Office in Pidie Regency

**Gambar** 9.2  
**Figures**

**Jumlah Koperasi Menurut Jenis Koperasi, 2019**  
**Number of Cooperative by Kind of Cooperative 2019**



Sumber/Source : Dinas Perindustrian, Perdagangan, Koperasi, Pertambangan dan Energi Kabupaten Pidie/  
Industry, Commerce, Cooperation, Mining and Energy Office in Pidie Regency

<https://pidiekab.bps.go.id>

**Tabel**  
**Table** 9.1**Jumlah Koperasi Aktif Menurut Kecamatan di Kabupaten  
Pidie, 2018–2019**  
**Number of Active Cooperative by Subdistrict in Pidie  
Regency, 2018–2019**

Kecamatan Subdistrict	2018	2019
(1)	(4)	(5)
Geumpang	8	6
Mane	7	4
Glumpang Tiga	22	24
Glumpang Baro	5	5
Mutiara	19	16
Mutiara Timur	28	22
Tiro/Truseb	7	3
Tangse	27	21
Keumala	7	6
Titeue	5	5
Sakti	25	16
Mila	12	13
Padang Tiji	25	14
Delima	12	8
Grong-grong	6	4
Indrajaya	26	23
Peukan Baro	22	15
Kembang Tanjong	41	24
Simpang Tiga	22	18
Kota Sigli	97	77
Pidie	41	36
Batee	10	5
Muara Tiga	20	15
<b>Pidie</b>	<b>494</b>	<b>380</b>

Catatan/Note: ...

Sumber/Source: Dinas Perindustrian, Perdagangan, Koperasi, Pertambangan dan Energi Kabupaten Pidie/ Industry, Commerce, Cooperation, Mining and Energy Office in Pidie Regency

**Tabel**  
**Table** 9.2**Jumlah Koperasi Menurut Jenis Koperasi dan Kecamatan di Kabupaten Pidie, 2019**  
**Number of Cooperative by Kind of Cooperative and Subdistrict in Pidie Regency, 2019**

Kecamatan Subdistrict	Jenis Koperasi/ Kind of Cooperative					Jumlah Total
	KUD	KPRI	KOPKAR	KOPPAS	Lainnya Other	
(1)	(2)	(3)	(4)	(5)	(6)	(7)
Geumpang	1	...	...	...	5	6
Mane	0	...	...	...	4	4
Glumpang Tiga	2	...	...	...	22	24
Glumpang Baro	0	...	...	...	5	5
Mutiara	1	...	...	...	15	16
Mutiara Timur	2	...	...	...	20	22
Tiro/Truseb	1	...	...	...	2	3
Tangse	2	...	...	...	19	21
Keumala	0	...	...	...	6	6
Titeue	1	...	...	...	4	5
Sakti	2	...	...	...	14	16
Mila	1	...	...	...	12	13
Padang Tiji	2	...	...	...	12	14
Delima	1	...	...	...	7	8
Grong-grong	1	...	...	...	3	4
Indrajaya	1	...	...	...	22	23
Peukan Baro	3	...	...	...	12	15
Kembang Tanjong	1	...	...	...	23	24
Simpang Tiga	2	...	...	...	16	18
Kota Sigli	1	...	...	...	76	77
Pidie	2	...	...	...	34	36
Batee	1	...	...	...	4	5
Muara Tiga	2	...	...	...	13	15
<b>Pidie</b>	<b>30</b>	<b>...</b>	<b>...</b>	<b>...</b>	<b>350</b>	<b>380</b>

Catatan/Note: ...

Sumber/Source: Dinas Perindustrian, Perdagangan, Koperasi, Pertambangan dan Energi Kabupaten Pidie/ Industry, Commerce, Cooperation, Mining and Energy Office in Pidie Regency

**Tabel**  
**Table** 9.3

**Jumlah Koperasi sebagai Badan Hukum menurut Kualitasnya Dirinci per Kecamatan di Kabupaten Pidie, 2019**

***Number of Cooperation as Legal Institution by Quality and Subdistrict in Pidie Regency, 2019***

<i>Kecamatan/Sub District</i>	<i>K U D/ Countryside Unit Cooperation</i>	<i>Koperasi Non KUD/ Non Countryside Unit Cooperation</i>	<i>Jumlah/Total</i>
(1)	(2)	(3)	(4)
Geumpang	1	5	6
Mane	0	4	4
Glumpang Tiga	2	22	24
Glumpang Baro	0	5	5
Mutiara	1	15	16
Mutiara Timur	2	20	22
Tiro/Truseb	1	2	3
Tangse	2	19	21
Keumala	0	6	6
Titeue	1	4	5
Sakti	2	14	16
Mila	1	12	13
Padang Tiji	2	12	14
Delima	1	7	8
Grong-grong	1	3	4
Indrajaya	1	22	23
Peukan Baro	3	12	15
Kembang Tanjong	1	23	24
Simpang Tiga	2	16	18
Kota Sigli	1	76	77
Pidie	2	34	36
Batee	1	4	5
Muara Tiga	2	13	15
<b>Total/Total</b>	<b>30</b>	<b>350</b>	<b>380</b>

Catatan/Note: -

Sumber/Source: Dinas Perindustrian, Perdagangan, Koperasi, Pertambangan dan Energi Kabupaten Pidie/ Industry, Commerce, Cooperation, Mining and Energy Office in Pidie Regency

**Tabel**  
**Table** 9.4

**Perkembangan Koperasi KUD dan Non KUD di Kabupaten  
Pidie, 2019**  
*Growth of Countryside Unit Cooperation and Non  
Countryside Unit Cooperation in Pidie Regency, 2019*

<i>Uraian/Explanation</i>	<i>Satuan/Set</i>	<i>Jumlah/Total</i>
(1)	(2)	(3)
Jumlah Koperasi		
a. KUD	Unit	30
b. Non KUD	Unit	350
Jumlah Anggota		
a. KUD	Orang	7 540
b. Non KUD	Orang	26 046
Simpanan Anggota		
a. KUD	Rp. (000)	3 669 307 935
b. Non KUD	Rp. (000)	58 012 434 544
Modal (sendiri + luar)		
a. KUD	Rp. (000)	7 205 730 742
b. Non KUD	Rp. (000)	40 909 571 091
Volume Usaha		
a. KUD	Rp. (000)	12 808 331 611
b. Non KUD	Rp. (000)	162 209 485 403
Sisa Hasil Usaha		
a. KUD	Rp. (000)	196 983 785
b. Non KUD	Rp. (000)	8 468 913 161

Catatan/Note: -

Sumber/Source: Dinas Perindustrian, Perdagangan, Koperasi, Pertambangan dan Energi Kabupaten Pidie/ Industry, Commerce, Cooperation, Mining and Energy Office in Pidie Regency



## Rata-rata Pengeluaran per Kapita Sebulan di Kabupaten Pidie





**PENJELASAN TEKNIS**

1. Pengeluaran rata-rata per kapita adalah biaya yang dikeluarkan untuk konsumsi semua anggota rumah tangga selama sebulan baik yang berasal dari pembelian, pemberian maupun produksi sendiri dibagi dengan banyaknya anggota rumah tangga dalam rumah tangga tersebut.

**TECHNICAL NOTES**

1. *Per capita Average Expenditure is the cost spent for all household members consumption during the month, whether from purchasing, giving or own production, divided by the number of household members in the household.*

<https://pidiekab.bps.go.id>

**ULASAN****Pengeluaran**

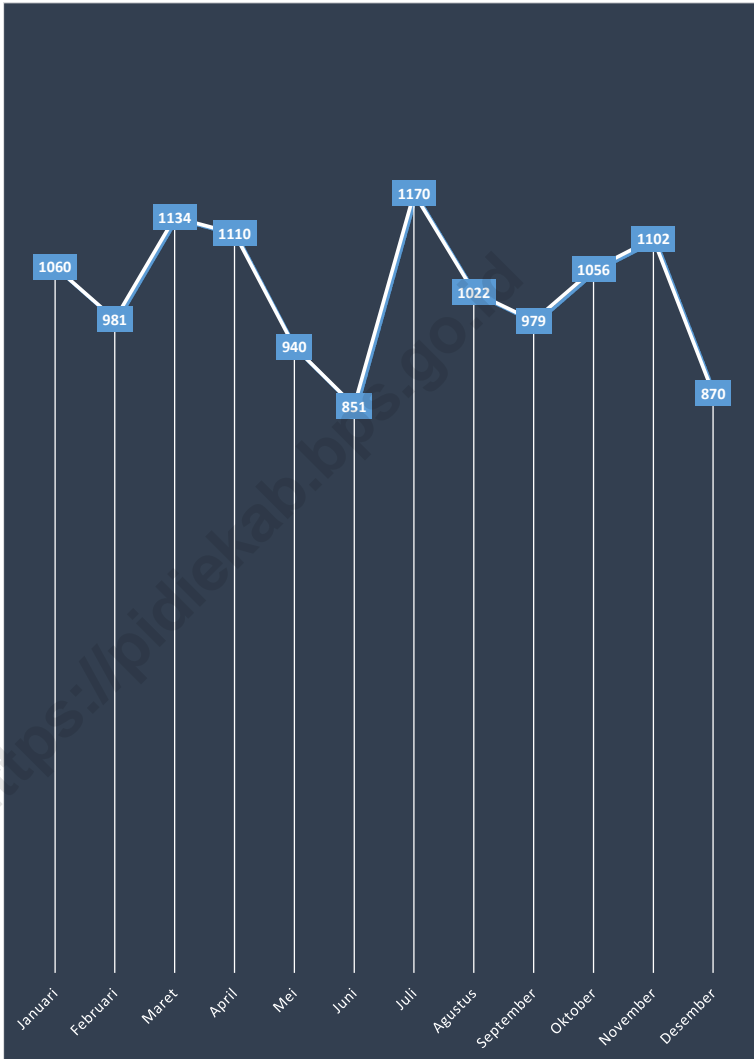
Penduduk Kabupaten Pidie sebagian besar termasuk kedalam golongan pengeluaran perkapita Rp. 500.000,00 – Rp. 749.999,00 sebulan dengan persentase 41,17 persen serta golongan pengeluaran Rp 750.000,00 – Rp 999.999,00 dengan persentase 19,83 persen. Sementara itu, penduduk yang termasuk dalam golongan pengeluaran lebih dari Rp 1.500.000,00 hanya sekitar 7,38 persen dan golongan pengeluaran Rp 150.000,00 – Rp 199.999,00 adalah 0,0 persen.

**DESCRIPTION****Expenditure**

*The population of Pidie Regency is mostly included in the per capita expenditure group of Rp 500.000,00 – Rp 749.999,00 a month with a percentage of 41,17 percent and expenditure categories of Rp. 750.000,00 - Rp. 999.999,00 with a percentage of 19,83 percent. Meanwhile, the population included in the expenditure group of more than Rp 1.500.000,00 was only around 7,38 percent and the expenditure group was Rp 150,000.00 - Rp 199.999,00 is 0,0 percent.*

**Gambar** 10.1  
**Figures**

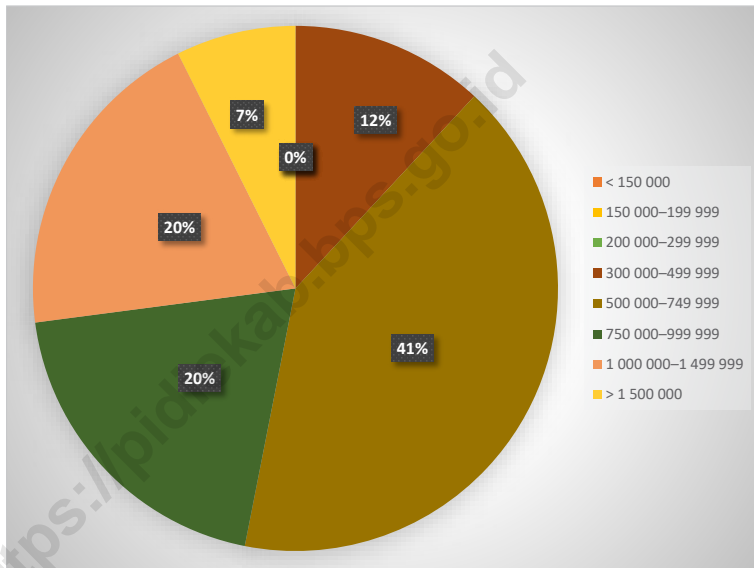
**Perkembangan Kredit Dirinci Menurut Barang Jaminan  
,2019**  
*Number of Credit Bail, 2019*



Sumber/Source : Kantor Perum Pegadaian Kabupaten Pidie/ Pawnshop Office of Pidie Regency

**Gambar** 10.2  
**Figures**

**Persentase Penduduk Menurut Golongan Pengeluaran 2019**  
*Percentage of Population by Spending Group, 2019*



Sumber/Source : BPS, Survei Sosial Ekonomi Nasional (Susenas) Maret/BPS-Statistics Indonesia, National Socioeconomic Survey March

**Tabel**  
**Table** 10.1

**Rata-rata Pengeluaran per Kapita Sebulan Menurut Kelompok Komoditas (rupiah) di Kabupaten Pidie, 2018 dan 2019**  
**Monthly Average Expenditure per Capita by Commodity Group (rupiahs) in Pidie Regency, 2018 and 2019**

<b>Kelompok Komoditas/Commodity Group</b>	<b>2018</b>	<b>2019</b>
(1)	(2)	(3)
<b>Makanan/Food</b>		
Padi-padian/ <i>Cereals</i>	69 864	81 254
Umbi-umbian/ <i>Tubers</i>	2 324	2 409
Ikan/udang/cumi/kerang/ <i>Fish/shrimp/common squid/shells</i>	72 003	68 162
Daging/ <i>Meat</i>	7 799	7 057
Telur dan susu/ <i>Eggs and milk</i>	27 297	28 075
Sayur-sayuran/ <i>Vegetables</i>	38 225	34 193
Kacang-kacangan/ <i>Legumes</i>	4 786	4 359
Buah-buahan/ <i>Fruits</i>	22 122	19 514
Minyak dan kelapa/ <i>Oil and coconut</i>	13 544	12 695
Bahan minuman/ <i>Beverage stuffs</i>	18 179	16 867
Bumbu-bumbuan/ <i>Spices</i>	9 802	11 214
Konsumsi lainnya/ <i>Miscellaneous food items</i>	5 234	4 974
Makanan dan minuman jadi/ <i>Prepared food and beverages</i>	186 253	172 051
Rokok/ <i>Cigarettes</i>	59 795	77 121
<b>Jumlah makanan/Total food</b>	<b>537 228</b>	<b>539 946</b>
<b>Bukan makanan/Non-food</b>		
Perumahan dan fasilitas rumah tangga/ <i>Housing and household facilities</i>	158 712	154 697
Aneka komoditas dan jasa/ <i>Goods and services</i>	77 150	77 509
Pakaian, alas kaki, dan tutup kepala/ <i>Clothing, footwear, and headgear</i>	41 273	36 113
Komoditas tahan lama/ <i>Durable goods</i>	16 099	13 785
Pajak, pungutan, dan asuransi/ <i>Taxes and insurance</i>	27 871	29 494
Keperluan pesta dan upacara/kenduri/ <i>Parties and ceremonies</i>	3 090	6 794
<b>Jumlah bukan makanan/Total non-food</b>	<b>324 195</b>	<b>318 392</b>
<b>Jumlah/Total</b>	<b>861 424</b>	<b>858 339</b>

Catatan/Note: ...

Sumber/Source: BPS, Survei Sosial Ekonomi Nasional (Susenas) Maret/BPS-Statistics Indonesia, National Socioeconomic Survey March

**Tabel**  
**Table** 10.2

**Persentase Pengeluaran per Kapita Sebulan Menurut Kelompok Komoditas di Kabupaten Pidie, 2018 dan 2019**  
**Percentage of Monthly Expenditure per Capita by Commodity Group in Pidie Regency, 2018 and 2019**

<b>Kelompok Komoditas/Commodity Group</b>	<b>2018</b>	<b>2019</b>
(1)	(2)	(3)
<b>Makanan/Food</b>		
Padi-padian/ <i>Cereals</i>	13,00	15,05
Umbi-umbian/ <i>Tubers</i>	0,43	0,45
Ikan/udang/cumi/kerang/ <i>Fish/shrimp/common squid/shells</i>	13,40	12,62
Daging/ <i>Meat</i>	1,45	1,31
Telur dan susu/ <i>Eggs and milk</i>	5,08	5,20
Sayur-sayuran/ <i>Vegetables</i>	7,12	6,33
Kacang-kacangan/ <i>Legumes</i>	0,89	0,81
Buah-buahan/ <i>Fruits</i>	4,12	3,61
Minyak dan kelapa/ <i>Oil and coconut</i>	2,52	2,35
Bahan minuman/ <i>Beverage stuffs</i>	3,38	3,12
Bumbu-bumbuan/ <i>Spices</i>	1,82	2,08
Konsumsi lainnya/ <i>Miscellaneous food items</i>	0,97	0,92
Makanan dan minuman jadi/ <i>Prepared food and beverages</i>	34,67	31,86
Rokok/ <i>Cigarettes</i>	11,13	14,28
<b>Jumlah makanan/Total food</b>	<b>100,00</b>	<b>100,00</b>
<b>Bukan makanan/Non-food</b>		
Perumahan dan fasilitas rumah tangga/ <i>Housing and household facilities</i>	48,96	48,59
Aneka komoditas dan jasa/ <i>Goods and services</i>	23,80	24,34
Pakaian, alas kaki, dan tutup kepala/ <i>Clothing, footwear, and headgear</i>	12,73	11,34
Komoditas tahan lama/ <i>Durable goods</i>	4,97	4,33
Pajak, pungutan, dan asuransi/ <i>Taxes and insurance</i>	8,60	9,26
Keperluan pesta dan upacara/kenduri/ <i>Parties and ceremonies</i>	0,95	2,13
<b>Jumlah bukan makanan/Total non-food</b>	<b>100,00</b>	<b>100,00</b>

Catatan/Note: ...

Sumber/Source: BPS, Survei Sosial Ekonomi Nasional (Susenas) Maret/BPS-Statistics Indonesia, National Socioeconomic Survey March



**Tabel**  
**Table** 10.3**Persentase Penduduk Menurut Golongan Pengeluaran Per Kapita Sebulan di Kabupaten Pidie, 2018 dan 2019**  
*Percentage of Population by Per Capita Spending Group a Month in Pidie Regency, 2018 and 2019*

<b>Golongan Pengeluaran</b> <i>Spending Group</i> <b>(Rp)</b>	<b>2018</b>	<b>2019</b>
(1)	(2)	(3)
< 150 000	0,00	0,00
150 000–199 999	0,24	0,00
200 000–299 999	0,84	0,00
300 000–499 999	16,66	11,93
500 000–749 999	33,06	41,17
750 000–999 999	17,79	19,83
1 000 000–1 499 999	22,78	19,70
> 1 500 000	8,63	7,38
<b>Jumlah/Total</b>	<b>100,00</b>	<b>100,00</b>

Catatan/Note: ...

Sumber/Source: BPS, Survei Sosial Ekonomi Nasional (Susenas) Maret/BPS-Statistics Indonesia, National Socioeconomic Survey March

**Tabel**  
**Table** 10.4**Perkembangan Kredit Dirinci Menurut Barang Jaminan dan Uang Pinjaman di Kantor Perum Pegadaian Pidie, 2019**  
**Number of Credit Bail and Debt in Bail Company in Pidie District, 2019**

<b>Bulan</b> <i>Month</i>	<b>Banyak Barang Jaminan</b> <i>Number of Bail</i>	<b>Uang Jaminan (Rp.)</b> <i>Debt</i>
(1)	(2)	(3)
Januari	1 060	4 406 560 000
Februari	981	3 995 500 000
Maret	1 134	5 165 050 000
April	1 110	5 737 740 000
Mei	940	4 511 740 000
Juni	851	3 916 380 000
Juli	1 170	5 548 050 000
Agustus	1 022	4 604 600 000
September	979	4 339 540 000
Oktober	1 056	4 982 820 000
November	1 102	5 581 660 000
Desember	870	4 153 830 000
<b>Jumlah/Total</b>	<b>12 275</b>	<b>56 943 470 000</b>

Catatan/Note: ...

Sumber/Source: Kantor Perum Pegadaian Kabupaten Pidie/ Pawnshop Office of Pidie Regency

**Tabel**  
**Table** 10.5**Banyaknya Pelunasan Dirinci Menurut Barang Jaminan dan Uang Pinjaman di Kantor Perum Pegadaian Pidie, 2019**  
**Number of Repayment by Bail and Debt in Bail Company in Pidie District, 2019**

<b>Bulan</b> <i>Month</i>	<b>Banyak Barang Jaminan</b> <i>Number of Bail</i>	<b>Uang Pinjaman (Rp.)</b> <i>Debt</i>
(1)	(2)	(3)
Januari	686	3 539 890 000
Februari	533	2 151 650 000
Maret	618	2 725 880 000
April	716	3 159 110 000
Mei	806	4 058 820 000
Juni	625	3 563 190 000
Juli	903	3 799 000 000
Agustus	793	3 865 110 000
September	712	3 239 770 000
Oktober	750	3 067 770 000
November	747	4 150 190 000
Desember	806	4 109 320 000
<b>Jumlah/Total</b>	<b>8 695</b>	<b>41 429 700 000</b>

Catatan/Note: ...

Sumber/Source: Kantor Perum Pegadaian Kabupaten Pidie/ Pawnshop Office of Pidie Regency

**Tabel**  
**Table** 10.6**Banyaknya Lelang Dirinci Menurut Barang Jaminan dan Uang Pinjaman di Kantor Perum Pegadaian Pidie, 2019**  
**Number of Auction by Bail and Debt in Bail Company in Pidie District, 2019**

<b>Bulan</b> <i>Month</i>	<b>Banyak Barang Jaminan</b> <i>Number of Bail</i>	<b>Uang Jaminan (Rp.)</b> <i>Debt</i>
(1)	(2)	(3)
Januari	-	-
Februari	13	26 420 000
Maret	14	44 320 000
April	-	-
Mei	22	86 550 000
Juni	13	18 700 000
Juli	-	-
Agustus	26	50 530 000
September	1	120 000 000
Oktober	-	-
November	20	45 520 000
Desember	-	-
<b>Jumlah/Total</b>	<b>109</b>	<b>392 040 000</b>

Catatan/Note: ...

Sumber/Source: Kantor Perum Pegadaian Kabupaten Pidie/ Pawnshop Office of Pidie Regency





**PENJELASAN TEKNIS****TECHNICAL NOTES**

- |  |  |
|--|--|
| <p>1. Sistem pencatatan Statistik Ekspor dan Impor adalah "General Trade" dengan wilayah pencatatan meliputi seluruh wilayah kepabeanan Indonesia.</p>   | <p>1. <i>The recording of export and import statistics is based on General Trade System covering all Indonesian customs areas.</i></p>   |
| <p>2. Pengesahan dokumen kepabeanan ekspor dan impor dilakukan oleh Bea dan Cukai berdasarkan Persetujuan Muat/Bongkar Barang.</p>   | <p>2. <i>The legalization of customs export and import documents is conducted by the Customs and Excise Office.</i></p>  |
| <p>3. Data ekspor berasal dari dokumen kepabeanan BC 3.0 atau yang disebut dokumen Pemberitahuan Ekspor Barang (PEB) yang diisi oleh eksportir.</p>  | <p>3. <i>The export data are compiled based on customs export documents BC 3.0 or known as Export Declarations (PEB), filled by exporters.</i></p>   |
| <p>4. Data impor berasal dari dokumen kepabeanan BC 2.0 atau yang disebut dokumen Pemberitahuan Impor Barang (PIB), Pemberitahuan Impor Barang Khusus (PIBK), Pemberitahuan Pabean Free Trade Zone (PPFTZ) dan dokumen kepabeanan BC 2.3 yang mencatat impor barang dari Luar Negeri ke Kawasan Berikat.</p> | <p>4. <i>The import data are compiled based on customs import documents BC 2.0 or known as Import Declarations Form (PIB), Import Declarations Form for Special Commodity (PIBK), Customs Declaration Form for Free Trade Zone (PPFTZ), and customs import documents BC 2.3 which records import goods from foreign country to Bounded Zones Area.</i></p> |
| <p>5. Barang-barang yang dikirim ke luar negeri untuk diolah dicatat sebagai ekspor, sedangkan hasil olahan yang dikembalikan ke Indonesia dicatat sebagai impor.</p>  | <p>5. <i>Goods send abroad for processing purposes are recorded as export while its product sent to Indonesia are recorded as import.</i></p>  |
| <p>6. Barang-barang luar negeri yang diolah di dalam negeri dicatat sebagai barang impor meskipun</p>  | <p>6. <i>Foreign goods processed in Indonesia are still recorded as imports although the products will</i></p>   |

barang olahan tersebut akan kembali ke luar negeri.

7. Barang-barang yang tidak dicakup dalam pencatatan:
- Pakaian dan barang-barang perhiasan penumpang.
  - Barang-barang bawaan penumpang dari/ke luar negeri untuk dipakai sendiri, kecuali lemari es, pesawat televisi, dan sebagainya.
  - Barang-barang untuk keperluan perwakilan kedutaan suatu negara.
  - Barang-barang ekspedisi dan ekshibisi atau pameran.
  - Barang-barang untuk militer yang diimpor langsung oleh angkatan bersenjata
  - Pembungkus/peti kemas untuk diisi kembali.
  - Uang dan surat-surat berharga.
  - Barang-barang contoh
8. Sistem pengolahan dokumen impor/ekspor Indonesia adalah sistem "Carry Over" yaitu dokumen ditunggu selama satu bulan, setelah bulan berjalan, sedangkan dokumen-dokumen yang terlambat akan diolah pada bulan berikutnya. Dengan demikian dokumen bulan-bulan sebelumnya yang terlambat diterima dan masuk pada bulan berjalan, diperlakukan sebagai dokumen bulan pengolahan.
7. *The following goods are not included in the statistics:*
- Clothings and passengers' jewelry.*
  - Luggage of passengers for own use, except refrigerators, television sets, etc.*
  - Goods imported/exported for the use of foreign representative countries/embassies.*
  - Goods for expeditions, and shows or exhibitions.*
  - Military goods directly imported by the Armed Forces.*
  - Packings/containers to be refilled.*
  - Bank notes and securities*
  - Sample goods*
8. *The carry-over system is used in processing Indonesian export and import documents. Documents are processed one month after the current month, while those received later will be processed for the succeeding month. This means previous documents received in the current month will be treated as processed documents.*



9. Pelabuhan Muat adalah pelabuhan darimana barang diangkut ke luar negeri atau diekspor
9. *Port of loading is port where the goods are transported out of the country or exported.*
10. Negara tujuan adalah negara tujuan akhir yang diketahui untuk barang ekspor yang dikirim ke luar negeri
10. *Country of destination is country that is known to export goods sent abroad.*
11. Jenis komoditi adalah barang ekspor yang dicatat sesuai kode Harmonized System (HS)
11. *Type commodity is exported goods recorded based on Harmonized System (HS) code.*

<https://pidiekab.bps.go.id>

**ULASAN****DESCRIPTION****Perdagangan**

Pada tahun 2019, jumlah penyaluran beras di luar prinlog sebesar 109.362,50 kg. Sementara itu, penyaluran beras operasi pasar khusus prinlog sebesar 5.149.280 kg.

Selanjutnya, kontrak pengadaan beras dalam negeri sebesar 99.750 kg, sedangkan realisasi pengadaan beras sebesar 1.781.153 kg. Sementara itu, jumlah stok beras di gudang Prinlog sebesar 49.403.896,86 kg.

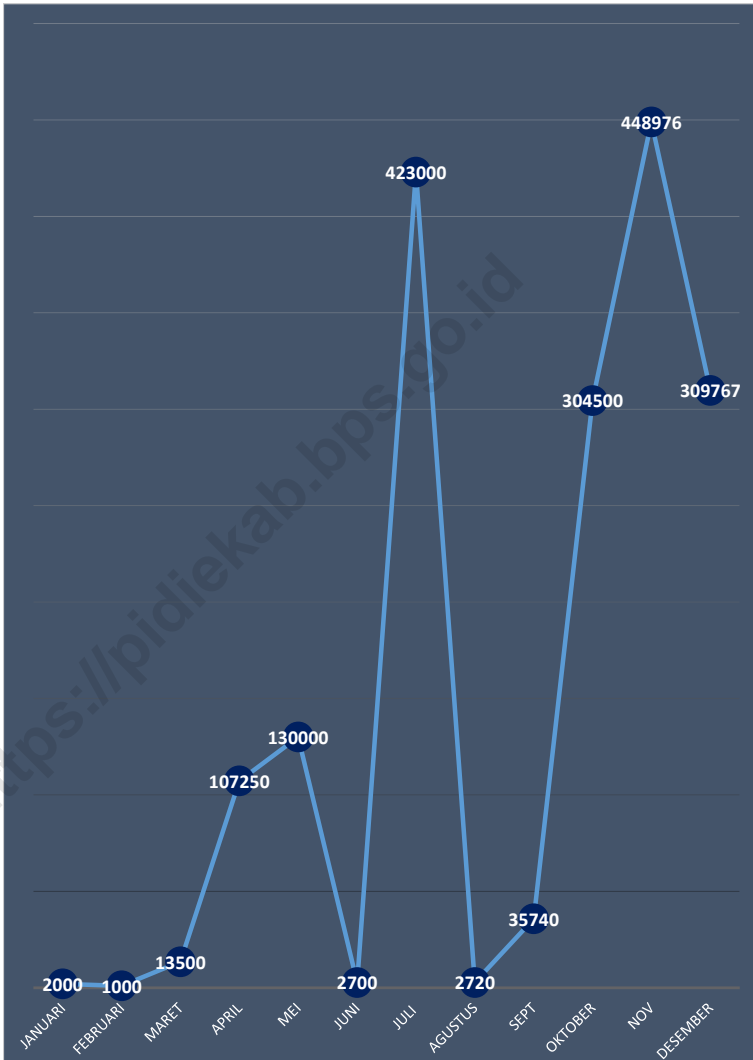
**Trade**

*In 2019, the total distribution of outside the logistic platform was 109.362,50 kg. Meanwhile, the distribution of special market operations for rice is 5.149.280 kg.*

*Furthermore, the contract for the procurement of domestic rice amounted to 99.750 kg, while the realization of the procurement of rice amounted to 1.781.153 kg. Meanwhile, the amount of rice stock in the Prinlog warehouse is 49.403.896,86 kg.*

**Gambar** 11.1  
**Figures**

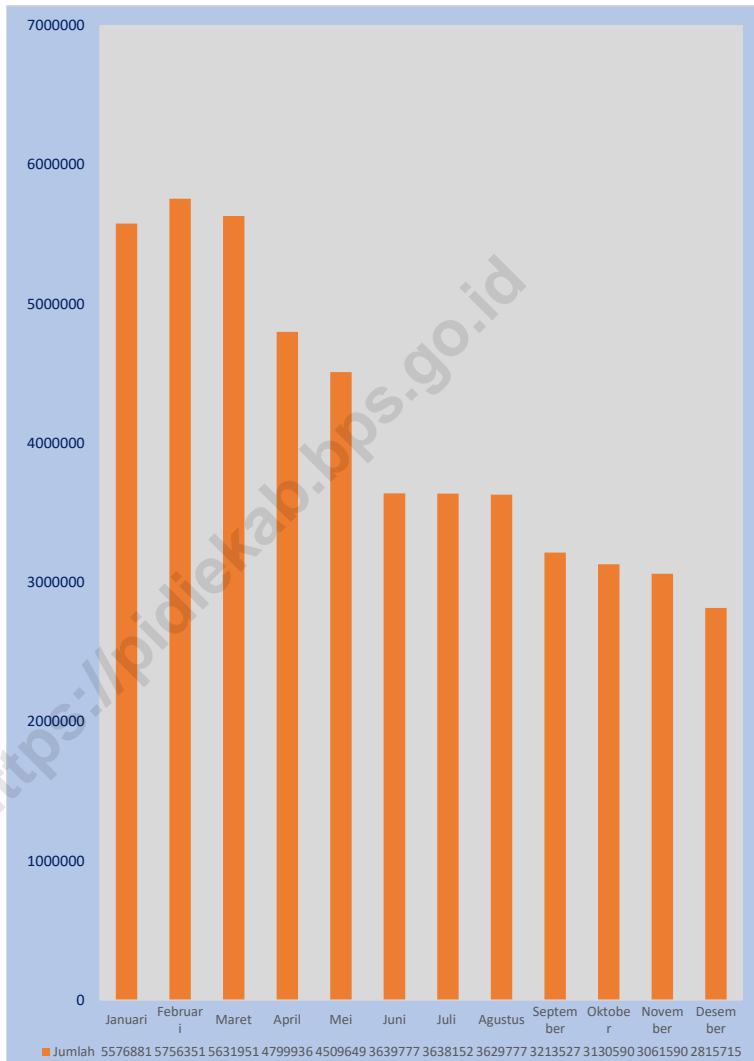
**Realisasi Pengadaan Beras Perum Bulog, 2019 (Kg)**  
**Realization Levying of Rice Perum Bulog, 2019 (Kg)**



Sumber/Source : Perum Bulog Sub Divre Sigli/ Perum Bulog Sub Divre Sigli

**Gambar** 11.2  
**Figures**

**Jumlah Stok Beras Perum Bulog, 2019 (Kg)**  
**Quantity of Rice Divre Sigli, Perum Bulog, 2019 (Kg)**



Sumber/Source : Perum Bulog Sub Divre Sigli/ Perum Bulog Sub Divre Sigli

**Tabel**  
**Table 11.1**

**Penyaluran Beras menurut Bulan di Luar Prinlog Sub Divre Sigli, Perum Bulog, 2019 (Kg)**  
**Channelization of rice by Month and Outside of Prinlog Sub Divre Sigli, Perum Bulog, 2019 (Kg)**

Bulan Month	Dasar Laklog		Jumlah/Total
	Transmigrasi/ Transmigration	Move Out Reg	
(1)	(2)	(3)	(4)
Januari	-	-	-
Februari	-	-	-
Maret	3 250,00	94 000,00	97 250,00
April	3 250,00	-	3 250,00
Mei	-	-	-
Juni	1 625,00	-	1 625,00
Juli	1 625,00	-	1 625,00
Agustus	-	-	-
September	2 437,50	-	2 437,50
Oktober	-	-	-
November	3 175,00	-	3 175,00
Desember	-	-	-
<b>Jumlah/Total</b>	<b>15 362,50</b>	<b>94 000,00</b>	<b>109 362,50</b>

Catatan/Note: ...

Sumber/Source: Perum Bulog Sub Divre Sigli/ Perum Bulog Sub Divre Sigli

**Tabel**  
**Table** 11.2**Penyaluran Beras Operasi Pasar Khusus Prinlog Sub Drive Sigli, Perum Bulog, menurut bulan, 2019 (kg)**  
**Channelization of rice by Month and Outside of Prinlog Sub Divre Sigli, Perum Bulog, 2019 (Kg)**

Bulan Month	Operasi Pasar Khusus/Special Trade Operation			Jumlah/Total
	OPK-CPB	Raskin/ Poor Rice	Yayasan/ LSM/ NGO	
(1)	(2)	(3)	(4)	(5)
Januari	206 350	549 200	-	755 730
Februari	140 000	549 200	-	689 200
Maret	-	549 200	-	549 200
April	-	549 200	-	549 200
Mei	30 000	549 200	-	579 200
Juni	-	411 030	-	411 030
Juli	-	406 750	-	406 750
Agustus	9 500	406 750	-	416 250
September	80 500	-	-	80 500
Oktober	69 000	-	-	69 000
November	242 700	-	-	242 700
Desember	400 520	-	-	400 520
<b>Jumlah/Total</b>	<b>1 178 750</b>	<b>3 970 530</b>	<b>-</b>	<b>5 149 280</b>

Catatan/Note: ...

Sumber/Source: Perum Bulog Sub Divre Sigli/ Perum Bulog Sub Divre Sigli

**Tabel**  
**Table** 11.3

**Kontrak Pengadaan Beras Dalam Negeri menurut Bulan  
Prinlog Sub Divre Sigli, Perum Bulog, 2019 (kg)  
Channelization of rice by Month and Outside of Prinlog Sub  
Divre Sigli, Perum Bulog, 2019 (Kg)**

<b>Bulan Month</b>	<b>Koperasi/ LSM/ Cooperation/NGO</b>	<b>Non Koperasi/ Kilang Padi/ Non Cooperation/ Rice Mill</b>	<b>Jumlah/Total</b>
(1)	(2)	(3)	(4)
Januari	-	-	-
Februari	-	-	-
Maret	-	12 500	12 500
April	-	87 250	87 250
Mei	-	-	-
Juni	-	-	-
Juli	-	-	-
Agustus	-	-	-
September	-	-	-
Oktober	-	-	-
November	-	-	-
Desember	-	-	-
<b>Jumlah/Total</b>	-	<b>99 750</b>	<b>99 750</b>

Catatan/Note: ...

Sumber/Source: Perum Bulog Sub Divre Sigli/ Perum Bulog Sub Divre Sigli

**Tabel**  
**Table** 11.4**Realisasi Pengadaan Beras Dalam Negeri menurut Bulan  
Prinlog Sub Divre Sigli, Perum Bulog, 2019 (Kg)**  
*Realization Levying of Domestic Rice by Month of Prinlog  
Sub Divre Sigli, Perum Bulog, 2019 (Kg)*

Bulan Month	Koperasi/ LSM/ Cooperation/ NGO	75Non Koperasi/ Kilang Padi/ Non Cooperation/ Rice Mill	Satgas/ Unit of Duty	Move in Reg	Jumlah/Total
(1)	(2)	(3)	(4)	(5)	(6)
Januari	-	-	2 000	-	2 000
Februari	-	-	1 000	-	1 000
Maret	-	12 500	1 000	-	13 500
April	-	87 250	20 000	-	107 250
Mei	-	-	2 000	128 000	130 000
Juni	-	-	2 700	-	2 700
Juli	-	-	23 000	400 000	423 000
Agustus	-	-	2 720	-	2 720
September	-	-	35 740	-	35 740
Oktober	-	-	304 500	-	304 500
November	-	-	448 976	-	448 976
Desember	-	-	309 767	-	309 767
<b>Jumlah/Total</b>	-	<b>99 750</b>	<b>1 153 403</b>	<b>528 000</b>	<b>1 781 153</b>

Catatan/Note: ...

Sumber/Source: Perum Bulog Sub Divre Sigli/ Perum Bulog Sub Divre Sigli



**Tabel**  
**Table** 11.5**Jumlah Stok Beras menurut Bulan di Gudang Prinlog Sub  
Divre Sigli, Perum Bulog, 2019 (Kg)**  
**Quantity of Rice by Month at The Building of Prinlog Sub  
Divre Sigli, Perum Bulog, 2019 (Kg)**

<b>Bulan Month</b>	<b>Jumlah/Total</b>
(1)	(2)
Januari	5 576 880,67
Februari	5 756 350,67
Maret	5 631 950,67
April	4 799 936,47
Mei	4 509 649,01
Juni	3 639 777,41
Juli	3 638 152,41
Agustus	3 629 777,41
September	3 213 527,41
Oktober	3 130 589,91
November	3 061 589,91
Desember	2 815 714,91
<b>Jumlah/Total</b>	<b>49 403 896,86</b>

Catatan/Note: ...

Sumber/Source: Perum Bulog Sub Divre Sigli/ Perum Bulog Sub Divre Sigli

**Tabel**  
**Table** 11.6**Jumlah Pedagang Menurut Kecamatan Di Kabupaten Pidie, 2016**  
**Number Of Merchants by Subdistrict in Pidie Regency, 2016**

<b>Kecamatan Sub District</b>	<b>Pedagang Besar Wholesale</b>	<b>Pedagang Menengah Medium Trader</b>	<b>Pedagang Kecil Small Trader</b>
(1)	(2)	(3)	(4)
Geumpang	2	9	34
Mane	-	1	14
Glumpang Tiga	1	10	110
Glumpang Baro	1	4	46
Mutiara	4	56	342
Mutiara Timur	3	10	135
Tiro/Truseb	-	2	29
Tangse	-	11	101
Keumala	1	2	40
Titeue	-	1	40
Sakti	-	10	127
Mila	-	4	21
Padang Tiji	-	5	96
Delima	-	4	87
Grong-grong	-	5	97
Indrajaya	1	7	130
Peukan Baro	-	7	127
Kembang Tanjong	-	10	141
Simpang Tiga	-	4	101
Kota Sigli	27	88	766
Pidie	4	43	386
Batee	-	1	46
Muara Tiga	-	4	35
<b>Jumlah/Total</b>	<b>44</b>	<b>298</b>	<b>3 051</b>

Catatan/Note: ...

Sumber/Source: Dinas Perindustrian, Perdagangan, Koperasi, Pertambangan dan Energi Kabupaten Pidie/ Industry, Commerce, Cooperation, Mining and Energy Office in Pidie District

**PDRB ADHB 2019**

**10 563,61**

**MILIAR RUPIAH**

**PDRB ADHK 2019**

**7 785,99**

**MILIAR RUPIAH**

**LAJU PERTUMBUHAN  
2019**

**4,42**

**Persen**



**PENJELASAN TEKNIS****TECHNICAL NOTES**

1. Penghitungan statistik neraca nasional mengikuti buku petunjuk yang diterbitkan oleh Perserikatan Bangsa Bangsa (PBB) dikenal sebagai Sistem Neraca Nasional (SNN). SNN adalah rekomendasi internasional tentang bagaimana menyusun ukuran aktivitas ekonomi yang sesuai dengan standar neraca baku yang didasarkan pada prinsip-prinsip ekonomi. Rekomendasi yang dimaksud dinyatakan dalam sekumpulan konsep, definisi, klasifikasi, dan aturan neraca yang disepakati secara internasional dalam mengukur indikator tertentu seperti Produk Domestik Bruto (PDB). Salah satu bentuk adaptasi pencatatan statistik nasional adalah melakukan perubahan tahun dasar PDB Indonesia dari tahun 2000 ke 2010. Perubahan tahun dasar PDB dilakukan seiring dengan mengadopsi rekomendasi PBB yang tertuang dalam Sistem Neraca Nasional 2008 (SNA 2008).

2. Produk Domestik Bruto pada tingkat nasional serta Produk Domestik Regional Bruto (PDRB) pada tingkat regional (provinsi) menggambarkan kemampuan suatu wilayah untuk menciptakan nilai tambah pada suatu waktu tertentu. Untuk menyusun PDB

1. *The method used to estimate national accounts statistics is based on the standard guidelines formed by United Nation known as System of National Accounts (SNA). SNA is the internationally agreed standard set of recommendations on how to compile measures of economic activity in accordance with strict accounting conventions based on economic principles. The recommendations are expressed in term of a set of concepts, definitions, classifications and accounting rules that comprise the internationally agreed standard for measuring indicators such as Gross Domestic Product (GDP). One of the improvement in the national statistical system is to rebase GDP form base year 2000 to 2010 in order to capture current economic condition. It is in line with the United Nations (UN) recommendation on 2008 SNA.*

2. *The basic measure of the value added arising from economic activity is known as Gross Domestic Product at the national level and Gross Regional Domestic Product (GRDP) at the regional level (provinces/regencies/municipalities). To compile*

maupun PDRB digunakan 2 pendekatan, yaitu lapangan usaha dan pengeluaran. Keduanya menyajikan komposisi data nilai tambah dirinci menurut sumber kegiatan ekonomi (lapangan usaha) dan menurut komponen penggunaannya. PDB maupun PDRB dari sisi lapangan usaha merupakan penjumlahan seluruh komponen nilai tambah bruto yang mampu diciptakan oleh sektor-sektor ekonomi atas berbagai aktivitas produksinya. Sedangkan dari sisi pengeluaran menjelaskan tentang penggunaan dari nilai tambah tersebut.

3. PDB menurut lapangan usaha mengalami perubahan klasifikasi dari 9 lapangan usaha menjadi 17 lapangan usaha. PDB menurut lapangan usaha dirinci menurut total nilai tambah dari seluruh sektor ekonomi yang mencakup lapangan usaha Pertanian, Kehutanan, dan Perikanan; Pertambangan dan Penggalian; Industri Pengolahan; Pengadaan Listrik dan Gas; Pengadaan Air, Pengelolaan Sampah, Limbah dan Daur Ulang; Konstruksi; Perdagangan Besar dan Eceran, Reparasi Mobil dan Sepeda Motor; Transportasi dan Pergudangan; Penyediaan Akomodasi dan Makan Minum; Informasi dan Komunikasi; Jasa Keuangan dan Asuransi; Real Estat; Jasa

*these statistics, two approaches have been used, i.e. "production approach" and "expenditure approach". The first approach is to measure value added produced by various kinds of economic activities, while the second approach is to measure final uses of the country's output. In other words, GDP/GRDP is the sum of total value added produced by all economic industries (activities) and the way of using it.*

3. *GDP by industry classification changes from 9 sectors to 17 industries. GDP by industry is classified by types of economic activities such as Agriculture, Forestry and Fishing; Mining and Quarrying; Manufacturing; Electricity and Gas; Water supply, Sewerage, Waste Management and Remediation Activities; Construction; Wholesale and Retail Trade; Repair of Motor Vehicles and Motorcycles; Transportation and Storage; Accommodation and Food Service Activities; Information and Communication; Financial and Insurance Activities; Real Estate Activities; Business Activities; Public Administration; Defence and Compulsory Social Security; Education; Human Health and*

Perusahaan; Administrasi Pemerintahan, Pertahanan dan Jaminan Sosial Wajib; Jasa Pendidikan; Jasa Kesehatan dan Kegiatan Sosial; dan Jasa lainnya.

*Social Work Activities; and Other Services Activities.*

4. PDB menurut pengeluaran mengalami perubahan klasifikasi dimana pengeluaran konsumsi Lembaga Non Profit yang Melayani Rumah Tangga (LNPR) yang sebelumnya termasuk bagian dari pengeluaran konsumsi rumah tangga menjadi komponen terpisah. Sehingga klasifikasi PDB menurut pengeluaran dirinci menjadi 7 komponen yaitu komponen pengeluaran konsumsi rumah tangga, pengeluaran konsumsi LNPR, pengeluaran konsumsi pemerintah, pembentukan modal tetap bruto, perubahan inventori, ekspor barang dan jasa, dan impor barang dan jasa.

4. *GDP by expenditure classification changes where consumption expenditure Non-profit Institutions Serving Households (NPISH) previously included as part of household consumption expenditure is taken out into separate component. So that, GDP by type of expenditures is classified into: household consumption expenditure, NPISH consumption expenditure, government consumption expenditure, gross fixed capital formation, changes in inventories, exports of goods and services, and imports of goods and services.*

5. Pengeluaran konsumsi rumah tangga mencakup berbagai pengeluaran konsumsi akhir rumah tangga atas barang dan jasa untuk memenuhi kebutuhan individu ataupun kelompok secara langsung. Pengeluaran rumah tangga di sini mencakup makanan dan minuman selain restoran; pakaian, alas kaki dan jasa perawatannya; perumahan dan perlengkapan rumah tangga; kesehatan dan pendidikan; transportasi dan komunikasi;

5. *Household consumption expenditures consist of expenditures incurred by households, which are used for both individual or collective needs. Household consumptions are classified into food and beverages other than restaurants; clothing, footwear, and related maintenance services; housing and household equipment; health and education; transport and communication; restaurants and hotels; and others.*

restoran dan hotel serta lainnya.

6. Pengeluaran Konsumsi Pemerintah terdiri dari Pengeluaran Konsumsi Individu dan Pengeluaran Konsumsi Kolektif. Barang dan jasa individu merupakan barang dan jasa privat, dimana ciri-ciri barang privat adalah a) Scarcity, yaitu ada kelangkaan/keterbatasan dalam jumlah; b) Excludable consumption, yaitu konsumsi suatu barang dapat dibatasi hanya pada mereka yang memenuhi persyaratan tertentu (biasanya harga); c) Rivalrous competition, yaitu konsumsi oleh satu konsumen akan mengurangi atau menghilangkan kesempatan pihak lain untuk melakukan hal serupa. Contoh barang dan jasa yang dihasilkan pemerintah dan tergolong sebagai barang dan jasa individu adalah jasa pelayanan kesehatan pemerintah di rumah sakit/puskesmas dan jasa pendidikan di sekolah/universitas negeri. Sedangkan barang dan jasa kolektif ekuivalen dengan barang publik yang memiliki ciri a) Non rivalry, yaitu penggunaan satu konsumen terhadap suatu barang tidak mengurangi kesempatan konsumen lain untuk juga mengkonsumsi barang tersebut; b) Non excludable, yaitu apabila suatu barang publik tersedia, maka tidak ada yang dapat menghalangi siapapun

6. *Government consumption expenditure consists of Individual Consumption Expenditure and Collective Consumption Expenditure. Individual goods and services are private goods and services, which the characteristics of private goods is a) Scarcity, that there is a scarcity/limited in number; b) Excludable consumption, the consumption of goods can be limited only to those who meet certain requirements (usually the price); c) Rivalrous competition, ie consumption by the consumer will reduce or eliminate the chance of another party to do so. Examples of goods and services produced by government and classified as goods and services of individuals is the government health services in hospitals/health centers and education services in schools/universities. Collective goods and services equivalent to public goods characterized by a) Non-rivalry, namely the use of a consumer for an item does not reduce the chance of another consumer to also consume goods; b) Non-excludable, i.e. when a public good available, then nothing can hinder anyone to benefit from the goods or in other words everyone has access to the goods. Examples of goods and services produced by government and classified as collective goods and services is*



untuk memperoleh manfaat dari barang tersebut atau dengan kata lain setiap orang memiliki akses ke barang tersebut. Contoh barang dan jasa yang dihasilkan pemerintah dan tergolong sebagai barang dan jasa kolektif adalah jasa pertahanan yang dilakukan TNI dan keamanan yang dilakukan kepolisian.

*carried military defense services and the police's security*

7. Pembentukan Modal Tetap Bruto (PMTB) mencakup pengadaan, pembuatan, dan pembelian barang modal. Barang modal dimaksud adalah barang-barang yang digunakan untuk proses produksi, tahan lama atau yang mempunyai umur pemakaian lebih dari satu tahun seperti bangunan, mesin-mesin dan alat angkutan. Termasuk pula di sini perbaikan besar (berat) yang sifatnya memperpanjang umur atau mengubah bentuk atau kapasitas barang modal tersebut. Pengeluaran barang modal untuk keperluan militer juga dicakup sebagai PMTB. Klasifikasi komponen PMTB dibagi menjadi 6 sub komponen yaitu Konstruksi; Mesin dan Peralatan; Kendaraan; Peralatan Lainnya; Cultivated Biological Resources (CBR) dan Produk Kekayaan Intelektual.
7. *Gross Fixed Capital Formation (GFCF) includes procurement, manufacture, and the purchase of capital goods. Capital goods are goods which are used for the production process, durable or have a service life of more than one year such as buildings, machinery, and transportation equipment. Including here: huge improvement that are to extend the life or changing the shape or the capacity of the capital goods. Capital expenditures for military purposes are also covered as GFCF. GFCF component are classified into six sub-components: Construction; Machinery and Equipment; vehicle; Other equipment; Cultivated Biological Resources (CBR) and Intellectual Property Product.*
8. Ekspor barang dan jasa merupakan transaksi perdagangan barang dan jasa dari penduduk (residen) ke bukan penduduk (nonresiden).
8. *Exports of goods and services consist of transactions of goods and services from residents to non-residents. Imports of goods*

Impor barang dan jasa adalah transaksi perdagangan dari bukan penduduk ke penduduk. Ekspor atau impor barang terjadi pada saat terjadi perubahan hak kepemilikan barang antara penduduk dengan bukan penduduk (dengan atau tanpa perpindahan fisik barang tersebut). Pada PDB dengan tahun dasar 2010, ekspor dan impor barang dirinci menjadi nonmigas dan migas.

*and services consist of transaction of goods and services from non-residents to residents. Exports and imports of goods occur when there are changes in ownership of goods between residents and non-residents (with or without physical movements of goods across frontiers). On the GDP at 2010 basic year, exports and imports of goods specified into non oil and gas and oil and gas.*

9. Produk Domestik Bruto maupun agregat turunannya disajikan dalam 2 (dua) versi penilaian, yaitu atas dasar "harga berlaku" dan atas dasar "harga konstan". Disebut sebagai harga berlaku karena seluruh agregat dinilai dengan menggunakan harga pada tahun berjalan, sedangkan harga konstan penilaiannya didasarkan kepada harga satu tahun dasar tertentu, dalam publikasi ini digunakan harga tahun 2010.

9. *GDP and its aggregations are presented in two forms: at current market prices and at constant base year market prices. In presenting current market prices, all aggregates are valued at current market prices, while base year constant market prices are shown by valuing all aggregates at fixed base year prices. Year of 2010 is used as the base year in this publication.*

10. Laju pertumbuhan Produk Domestik Bruto diperoleh dari perhitungan PDB atas dasar harga konstan. Diperoleh dengan cara mengurangi nilai PDB pada tahun ke-n terhadap nilai pada tahun ke n-1 (tahun sebelumnya), dibagi dengan nilai pada tahun ke n-1, dikalikan dengan 100 persen. Laju pertumbuhan menunjukkan perkembangan

10. *Growth rate of Gross Domestic Product is derived from GDP at constant market prices. It is obtained by subtracting the value of GDP year n with the value of GDP year n-1, divided by the value of GDP year n-1 then multiplied by 100 percent. The growth rate of GDP explains the income growth during the given period.*

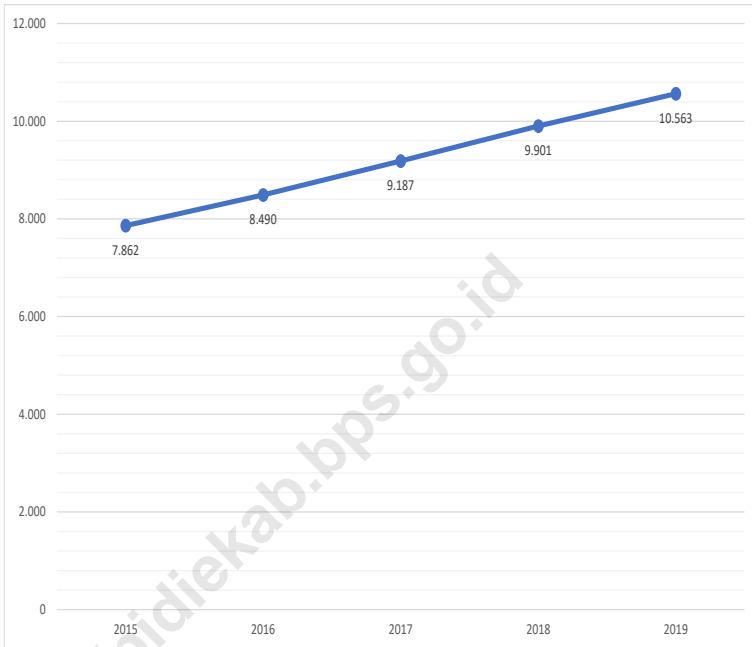
agregat pendapatan dari satu waktu tertentu terhadap waktu sebelumnya.

<https://pidiekab.bps.go.id>



**Gambar**  
**Figures** 12.1

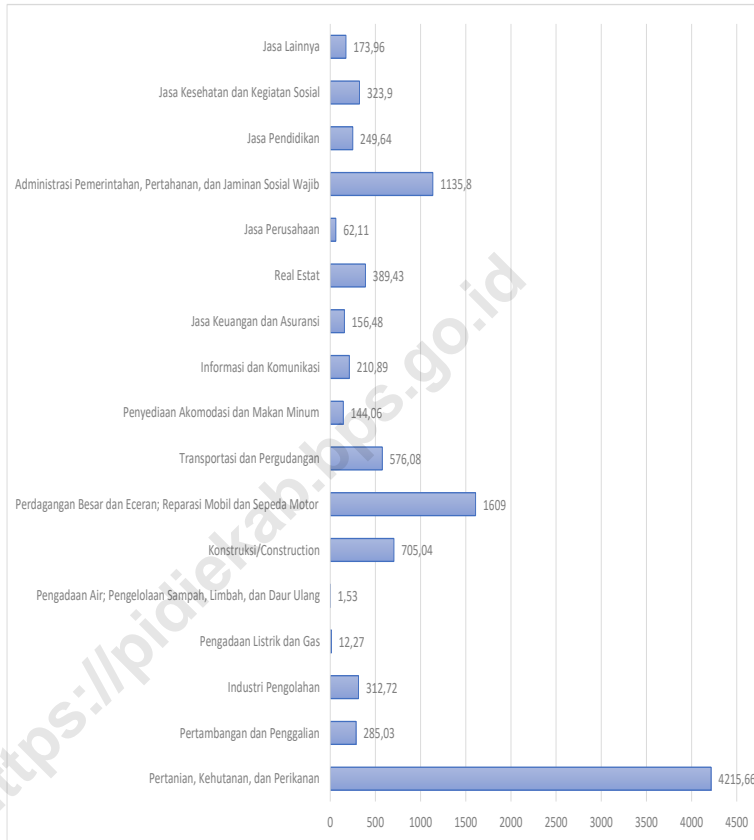
**PDRB ADHB Menurut Lapangan Usaha (miliar rupiah),  
2015–2019**  
*GRDP at CMP by Industry (billion rupiahs), 2015–2019*



Sumber/Source : BPS Kabupaten Pidie / Statistics of Pidie Regency

**Gambar** 12.2  
**Figures**

**PDRB ADHB Menurut Lapangan Usaha per Kategori (miliar rupiah), 2015–2019**  
**GRDP at CMP by Industry on Category (billion rupiahs), 2015–2019**



Sumber/Source : BPS Kabupaten Pidie / Statistics of Pidie Regency

**Tabel**  
**Table** 12.1

**Produk Domestik Regional Bruto Atas Dasar Harga  
Berlaku Menurut Lapangan Usaha (miliar rupiah), 2015–  
2019**  
**Gross Regional Domestic Product at Current Market Prices  
by Industry (billion rupiahs), 2015–2019**

Lapangan Usaha/Industry		2015
	(1)	(2)
A	Pertanian, Kehutanan, dan Perikanan/ <i>Agriculture, Forestry, and Fishing</i>	3 228,56
B	Pertambangan dan Penggalian/ <i>Mining and Quarrying</i>	248,65
C	Industri Pengolahan/ <i>Manufacturing</i>	245,34
D	Pengadaan Listrik dan Gas/ <i>Electricity and Gas</i>	7,67
E	Pengadaan Air; Pengelolaan Sampah, Limbah, dan Daur Ulang/ <i>Water Supply; Sewerage, Waste Management, and Remediation Activities</i>	1,01
F	Konstruksi/ <i>Construction</i>	470,20
G	Perdagangan Besar dan Eceran; Reparasi Mobil dan Sepeda Motor/ <i>Wholesale and Retail Trade; Repair of Motor Vehicles and Motorcycles</i>	1 219,96
H	Transportasi dan Pergudangan/ <i>Transportation and Storage</i>	496,98
I	Penyediaan Akomodasi dan Makan Minum/ <i>Accommodation and Food Service Activities</i>	93,40
J	Informasi dan Komunikasi/ <i>Information and Communication</i>	179,98
K	Jasa Keuangan dan Asuransi/ <i>Financial and Insurance Activities</i>	120,26
L	Real Estat/ <i>Real Estate Activities</i>	276,75
M,N	Jasa Perusahaan/ <i>Business Activities</i>	46,16
O	Administrasi Pemerintahan, Pertahanan, dan Jaminan Sosial Wajib/ <i>Public Administration and Defence; Compulsory Social Security</i>	714,57
P	Jasa Pendidikan/ <i>Education</i>	166,25
Q	Jasa Kesehatan dan Kegiatan Sosial/ <i>Human Health and Social Work Activities</i>	218,24
R,S,T,U	Jasa Lainnya/ <i>Other Services Activities</i>	127,56
<b>A</b>	<b>Nilai Tambah Bruto Atas Harga Dasar/<i>Gross Value Added At Basic Price</i></b>	...
<b>B</b>	<b>Pajak Dikurang Subsidi Atas Produk/<i>Taxes Less Subsidies on Products</i></b>	...
<b>C</b>	<b>Produk Domestik Bruto/<i>Gross Domestic Product</i></b>	7 861,55

Lanjutan Tabel/Continued Table 12.1

Lapangan Usaha/Industry		2016
	(1)	(3)
A	Pertanian, Kehutanan, dan Perikanan/ <i>Agriculture, Forestry, and Fishing</i>	3 486,45
B	Pertambangan dan Penggalian/ <i>Mining and Quarrying</i>	259,22
C	Industri Pengolahan/ <i>Manufacturing</i>	256,41
D	Pengadaan Listrik dan Gas/ <i>Electricity and Gas</i>	8,24
E	Pengadaan Air; Pengelolaan Sampah, Limbah, dan Daur Ulang/ <i>Water Supply; Sewerage, Waste Management, and Remediation Activities</i>	1,18
F	Konstruksi/ <i>Construction</i>	510,76
G	Perdagangan Besar dan Eceran; Reparasi Mobil dan Sepeda Motor/ <i>Wholesale and Retail Trade; Repair of Motor Vehicles and Motorcycles</i>	1 313,27
H	Transportasi dan Pergudangan/ <i>Transportation and Storage</i>	504,24
I	Penyediaan Akomodasi dan Makan Minum/ <i>Accommodation and Food Service Activities</i>	105,90
J	Informasi dan Komunikasi/ <i>Information and Communication</i>	186,94
K	Jasa Keuangan dan Asuransi/ <i>Financial and Insurance Activities</i>	132,25
L	Real Estat/ <i>Real Estate Activities</i>	308,46
M,N	Jasa Perusahaan/ <i>Business Activities</i>	49,41
O	Administrasi Pemerintahan, Pertahanan, dan Jaminan Sosial Wajib/ <i>Public Administration and Defence; Compulsory Social Security</i>	807,44
P	Jasa Pendidikan/ <i>Education</i>	181,64
Q	Jasa Kesehatan dan Kegiatan Sosial/ <i>Human Health and Social Work Activities</i>	239,74
R,S,T,U	Jasa Lainnya/ <i>Other Services Activities</i>	138,01
<b>A</b>	<b>Nilai Tambah Bruto Atas Harga Dasar/<i>Gross Value Added At Basic Price</i></b>	...
<b>B</b>	<b>Pajak Dikurang Subsidi Atas Produk/<i>Taxes Less Subsidies on Products</i></b>	...
<b>C</b>	<b>Produk Domestik Bruto/<i>Gross Domestic Product</i></b>	8 489,56



Lanjutan Tabel/*Continued Table* 12.1

Lapangan Usaha/ <i>Industry</i>		2017
	(1)	(4)
A	Pertanian, Kehutanan, dan Perikanan/ <i>Agriculture, Forestry, and Fishing</i>	3 751,02
B	Pertambangan dan Penggalian/ <i>Mining and Quarrying</i>	264,93
C	Industri Pengolahan/ <i>Manufacturing</i>	290,11
D	Pengadaan Listrik dan Gas/ <i>Electricity and Gas</i>	9,53
E	Pengadaan Air; Pengelolaan Sampah, Limbah, dan Daur Ulang/ <i>Water Supply; Sewerage, Waste Management, and Remediation Activities</i>	1,26
F	Konstruksi/ <i>Construction</i>	565,88
G	Perdagangan Besar dan Eceran; Reparasi Mobil dan Sepeda Motor/ <i>Wholesale and Retail Trade; Repair of Motor Vehicles and Motorcycles</i>	1 420,11
H	Transportasi dan Pergudangan/ <i>Transportation and Storage</i>	532,02
I	Penyediaan Akomodasi dan Makan Minum/ <i>Accommodation and Food Service Activities</i>	116,98
J	Informasi dan Komunikasi/ <i>Information and Communication</i>	193,73
K	Jasa Keuangan dan Asuransi/ <i>Financial and Insurance Activities</i>	139,09
L	Real Estat/ <i>Real Estate Activities</i>	337,46
M,N	Jasa Perusahaan/ <i>Business Activities</i>	53,71
O	Administrasi Pemerintahan, Pertahanan, dan Jaminan Sosial Wajib/ <i>Public Administration and Defence; Compulsory Social Security</i>	904,07
P	Jasa Pendidikan/ <i>Education</i>	198,59
Q	Jasa Kesehatan dan Kegiatan Sosial/ <i>Human Health and Social Work Activities</i>	261,04
R,S,T,U	Jasa Lainnya/ <i>Other Services Activities</i>	147,31
<b>A</b>	<b>Nilai Tambah Bruto Atas Harga Dasar/<i>Gross Value Added At Basic Price</i></b>	...
<b>B</b>	<b>Pajak Dikurang Subsidi Atas Produk/<i>Taxes Less Subsidies on Products</i></b>	...
<b>C</b>	<b>Produk Domestik Bruto/<i>Gross Domestic Product</i></b>	9 186,85

Lanjutan Tabel/*Continued Table* 12.1

Lapangan Usaha/ <i>Industry</i>		2018
	(1)	(5)
A	Pertanian, Kehutanan, dan Perikanan/ <i>Agriculture, Forestry, and Fishing</i>	4 019,13
B	Pertambangan dan Penggalian/ <i>Mining and Quarrying</i>	271,09
C	Industri Pengolahan/ <i>Manufacturing</i>	315,59
D	Pengadaan Listrik dan Gas/ <i>Electricity and Gas</i>	10,39
E	Pengadaan Air; Pengelolaan Sampah, Limbah, dan Daur Ulang/ <i>Water Supply; Sewerage, Waste Management, and Remediation Activities</i>	1,35
F	Konstruksi/ <i>Construction</i>	631,98
G	Perdagangan Besar dan Eceran; Reparasi Mobil dan Sepeda Motor/ <i>Wholesale and Retail Trade; Repair of Motor Vehicles and Motorcycles</i>	1 530,17
H	Transportasi dan Pergudangan/ <i>Transportation and Storage</i>	549,76
I	Penyediaan Akomodasi dan Makan Minum/ <i>Accommodation and Food Service Activities</i>	129,84
J	Informasi dan Komunikasi/ <i>Information and Communication</i>	200,77
K	Jasa Keuangan dan Asuransi/ <i>Financial and Insurance Activities</i>	145,63
L	Real Estat/ <i>Real Estate Activities</i>	362,80
M,N	Jasa Perusahaan/ <i>Business Activities</i>	58,28
O	Administrasi Pemerintahan, Pertahanan, dan Jaminan Sosial Wajib/ <i>Public Administration and Defence; Compulsory Social Security</i>	1 013,73
P	Jasa Pendidikan/ <i>Education</i>	217,28
Q	Jasa Kesehatan dan Kegiatan Sosial/ <i>Human Health and Social Work Activities</i>	285,16
R,S,T,U	Jasa Lainnya/ <i>Other Services Activities</i>	157,79
<b>A</b>	<b>Nilai Tambah Bruto Atas Harga Dasar/<i>Gross Value Added At Basic Price</i></b>	...
<b>B</b>	<b>Pajak Dikurang Subsidi Atas Produk/<i>Taxes Less Subsidies on Products</i></b>	...
<b>C</b>	<b>Produk Domestik Bruto/<i>Gross Domestic Product</i></b>	9 900,73

Lanjutan Tabel/*Continued Table* 12.1

Lapangan Usaha/ <i>Industry</i>		2019
	(1)	(6)
A	Pertanian, Kehutanan, dan Perikanan/ <i>Agriculture, Forestry, and Fishing</i>	4 215,66
B	Pertambangan dan Penggalian/ <i>Mining and Quarrying</i>	285,03
C	Industri Pengolahan/ <i>Manufacturing</i>	312,72
D	Pengadaan Listrik dan Gas/ <i>Electricity and Gas</i>	12,27
E	Pengadaan Air; Pengelolaan Sampah, Limbah, dan Daur Ulang/ <i>Water Supply; Sewerage, Waste Management, and Remediation Activities</i>	1,53
F	Konstruksi/ <i>Construction</i>	705,04
G	Perdagangan Besar dan Eceran; Reparasi Mobil dan Sepeda Motor/ <i>Wholesale and Retail Trade; Repair of Motor Vehicles and Motorcycles</i>	1 609,00
H	Transportasi dan Pergudangan/ <i>Transportation and Storage</i>	576,08
I	Penyediaan Akomodasi dan Makan Minum/ <i>Accommodation and Food Service Activities</i>	144,06
J	Informasi dan Komunikasi/ <i>Information and Communication</i>	210,89
K	Jasa Keuangan dan Asuransi/ <i>Financial and Insurance Activities</i>	156,48
L	Real Estat/ <i>Real Estate Activities</i>	389,43
M,N	Jasa Perusahaan/ <i>Business Activities</i>	62,11
O	Administrasi Pemerintahan, Pertahanan, dan Jaminan Sosial Wajib/ <i>Public Administration and Defence; Compulsory Social Security</i>	1 135,80
P	Jasa Pendidikan/ <i>Education</i>	249,64
Q	Jasa Kesehatan dan Kegiatan Sosial/ <i>Human Health and Social Work Activities</i>	323,90
R,S,T,U	Jasa Lainnya/ <i>Other Services Activities</i>	173,96
<b>A</b>	<b>Nilai Tambah Bruto Atas Harga Dasar/<i>Gross Value Added At Basic Price</i></b>	...
<b>B</b>	<b>Pajak Dikurang Subsidi Atas Produk/<i>Taxes Less Subsidies on Products</i></b>	...
<b>C</b>	<b>Produk Domestik Bruto/<i>Gross Domestic Product</i></b>	10 563,61

Catatan/*Note*: ...Sumber/*Source*: BPS Kabupaten Pidie / Statistics of Pidie Regency

**Tabel**  
**Table** 12.2

**Produk Domestik Regional Bruto Atas Dasar Harga Konstan 2010 Menurut Lapangan Usaha (miliar rupiah), 2015–2019**  
**Gross Regional Domestic Product at 2010 Constant Market Prices by Industry (billion rupiahs), 2015–2019**

Lapangan Usaha/Industry		2015
(1)		(2)
A	Pertanian, Kehutanan, dan Perikanan/ <i>Agriculture, Forestry, and Fishing</i>	2 656,87
B	Pertambangan dan Penggalian/ <i>Mining and Quarrying</i>	230,39
C	Industri Pengolahan/ <i>Manufacturing</i>	195,37
D	Pengadaan Listrik dan Gas/ <i>Electricity and Gas</i>	7,69
E	Pengadaan Air; Pengelolaan Sampah, Limbah, dan Daur Ulang/ <i>Water Supply; Sewerage, Waste Management, and Remediation Activities</i>	0,69
F	Konstruksi/ <i>Construction</i>	407,54
G	Perdagangan Besar dan Eceran; Reparasi Mobil dan Sepeda Motor/ <i>Wholesale and Retail Trade; Repair of Motor Vehicles and Motorcycles</i>	1 042,34
H	Transportasi dan Pergudangan/ <i>Transportation and Storage</i>	431,06
I	Penyediaan Akomodasi dan Makan Minum/ <i>Accommodation and Food Service Activities</i>	72,57
J	Informasi dan Komunikasi/ <i>Information and Communication</i>	172,41
K	Jasa Keuangan dan Asuransi/ <i>Financial and Insurance Activities</i>	95,49
L	Real Estat/ <i>Real Estate Activities</i>	231,47
M,N	Jasa Perusahaan/ <i>Business Activities</i>	38,57
O	Administrasi Pemerintahan, Pertahanan, dan Jaminan Sosial Wajib/ <i>Public Administration and Defence; Compulsory Social Security</i>	570,33
P	Jasa Pendidikan/ <i>Education</i>	146,95
Q	Jasa Kesehatan dan Kegiatan Sosial/ <i>Human Health and Social Work Activities</i>	182,13
R,S,T,U	Jasa Lainnya/ <i>Other Services Activities</i>	112,21
<b>A</b>	<b>Nilai Tambah Bruto Atas Harga Dasar/<i>Gross Value Added At Basic Price</i></b>	...
<b>B</b>	<b>Pajak Dikurang Subsidi Atas Produk/<i>Taxes Less Subsidies on Products</i></b>	...
<b>C</b>	<b>Produk Domestik Bruto/<i>Gross Domestic Product</i></b>	6 594,09

Lanjutan Tabel/*Continued Table 12.2*

Lapangan Usaha/ <i>Industry</i>		2016
	(1)	(3)
A	Pertanian, Kehutanan, dan Perikanan/ <i>Agriculture, Forestry, and Fishing</i>	2 743,53
B	Pertambangan dan Penggalian/ <i>Mining and Quarrying</i>	237,89
C	Industri Pengolahan/ <i>Manufacturing</i>	196,41
D	Pengadaan Listrik dan Gas/ <i>Electricity and Gas</i>	8,24
E	Pengadaan Air; Pengelolaan Sampah, Limbah, dan Daur Ulang/ <i>Water Supply; Sewerage, Waste Management, and Remediation Activities</i>	0,75
F	Konstruksi/ <i>Construction</i>	431,21
G	Perdagangan Besar dan Eceran; Reparasi Mobil dan Sepeda Motor/ <i>Wholesale and Retail Trade; Repair of Motor Vehicles and Motorcycles</i>	1 077,96
H	Transportasi dan Pergudangan/ <i>Transportation and Storage</i>	434,99
I	Penyediaan Akomodasi dan Makan Minum/ <i>Accommodation and Food Service Activities</i>	77,82
J	Informasi dan Komunikasi/ <i>Information and Communication</i>	179,00
K	Jasa Keuangan dan Asuransi/ <i>Financial and Insurance Activities</i>	102,64
L	Real Estat/ <i>Real Estate Activities</i>	244,95
M,N	Jasa Perusahaan/ <i>Business Activities</i>	39,70
O	Administrasi Pemerintahan, Pertahanan, dan Jaminan Sosial Wajib/ <i>Public Administration and Defence; Compulsory Social Security</i>	608,43
P	Jasa Pendidikan/ <i>Education</i>	153,74
Q	Jasa Kesehatan dan Kegiatan Sosial/ <i>Human Health and Social Work Activities</i>	193,75
R,S,T,U	Jasa Lainnya/ <i>Other Services Activities</i>	118,94
<b>A</b>	<b>Nilai Tambah Bruto Atas Harga Dasar/<i>Gross Value Added At Basic Price</i></b>	...
<b>B</b>	<b>Pajak Dikurang Subsidi Atas Produk/<i>Taxes Less Subsidies on Products</i></b>	...
<b>C</b>	<b>Produk Domestik Bruto/<i>Gross Domestic Product</i></b>	6 849,96

Lanjutan Tabel/*Continued Table 12.2*

<b>Lapangan Usaha/Industry</b>		<b>2017</b>
	(1)	(4)
A	Pertanian, Kehutanan, dan Perikanan/ <i>Agriculture, Forestry, and Fishing</i>	2 837,16
B	Pertambangan dan Penggalian/ <i>Mining and Quarrying</i>	243,11
C	Industri Pengolahan/ <i>Manufacturing</i>	210,53
D	Pengadaan Listrik dan Gas/ <i>Electricity and Gas</i>	8,74
E	Pengadaan Air; Pengelolaan Sampah, Limbah, dan Daur Ulang/ <i>Water Supply; Sewerage, Waste Management, and Remediation Activities</i>	0,79
F	Konstruksi/ <i>Construction</i>	467,83
G	Perdagangan Besar dan Eceran; Reparasi Mobil dan Sepeda Motor/ <i>Wholesale and Retail Trade; Repair of Motor Vehicles and Motorcycles</i>	1119,70
H	Transportasi dan Pergudangan/ <i>Transportation and Storage</i>	457,12
I	Penyediaan Akomodasi dan Makan Minum/ <i>Accommodation and Food Service Activities</i>	81,79
J	Informasi dan Komunikasi/ <i>Information and Communication</i>	184,25
K	Jasa Keuangan dan Asuransi/ <i>Financial and Insurance Activities</i>	107,21
L	Real Estat/ <i>Real Estate Activities</i>	258,05
M,N	Jasa Perusahaan/ <i>Business Activities</i>	40,82
O	Administrasi Pemerintahan, Pertahanan, dan Jaminan Sosial Wajib/ <i>Public Administration and Defence; Compulsory Social Security</i>	643,77
P	Jasa Pendidikan/ <i>Education</i>	162,22
Q	Jasa Kesehatan dan Kegiatan Sosial/ <i>Human Health and Social Work Activities</i>	204,66
R,S,T,U	Jasa Lainnya/ <i>Other Services Activities</i>	125,23
<b>A</b>	<b>Nilai Tambah Bruto Atas Harga Dasar/<i>Gross Value Added At Basic Price</i></b>	...
<b>B</b>	<b>Pajak Dikurang Subsidi Atas Produk/<i>Taxes Less Subsidies on Products</i></b>	...
<b>C</b>	<b>Produk Domestik Bruto/<i>Gross Domestic Product</i></b>	7 152,96

Lanjutan Tabel/*Continued Table 12.2*

<b>Lapangan Usaha/Industry</b>		<b>2018</b>
	(1)	(5)
A	Pertanian, Kehutanan, dan Perikanan/ <i>Agriculture, Forestry, and Fishing</i>	2 919,82
B	Pertambangan dan Penggalian/ <i>Mining and Quarrying</i>	248,46
C	Industri Pengolahan/ <i>Manufacturing</i>	225,06
D	Pengadaan Listrik dan Gas/ <i>Electricity and Gas</i>	9,33
E	Pengadaan Air; Pengelolaan Sampah, Limbah, dan Daur Ulang/ <i>Water Supply; Sewerage, Waste Management, and Remediation Activities</i>	0,82
F	Konstruksi/ <i>Construction</i>	507,13
G	Perdagangan Besar dan Eceran; Reparasi Mobil dan Sepeda Motor/ <i>Wholesale and Retail Trade; Repair of Motor Vehicles and Motorcycles</i>	1 163,66
H	Transportasi dan Pergudangan/ <i>Transportation and Storage</i>	480,85
I	Penyediaan Akomodasi dan Makan Minum/ <i>Accommodation and Food Service Activities</i>	86,02
J	Informasi dan Komunikasi/ <i>Information and Communication</i>	189,68
K	Jasa Keuangan dan Asuransi/ <i>Financial and Insurance Activities</i>	111,07
L	Real Estat/ <i>Real Estate Activities</i>	270,17
M,N	Jasa Perusahaan/ <i>Business Activities</i>	42,00
O	Administrasi Pemerintahan, Pertahanan, dan Jaminan Sosial Wajib/ <i>Public Administration and Defence; Compulsory Social Security</i>	683,04
P	Jasa Pendidikan/ <i>Education</i>	171,47
Q	Jasa Kesehatan dan Kegiatan Sosial/ <i>Human Health and Social Work Activities</i>	216,32
R,S,T,U	Jasa Lainnya/ <i>Other Services Activities</i>	131,55
<b>A</b>	<b>Nilai Tambah Bruto Atas Harga Dasar/<i>Gross Value Added At Basic Price</i></b>	...
<b>B</b>	<b>Pajak Dikurang Subsidi Atas Produk/<i>Taxes Less Subsidies on Products</i></b>	...
<b>C</b>	<b>Produk Domestik Bruto/<i>Gross Domestic Product</i></b>	7 456,46

Lanjutan Tabel/*Continued Table 12.2*

<b>Lapangan Usaha/Industry</b>		<b>2019</b>
	(1)	(6)
A	Pertanian, Kehutanan, dan Perikanan/ <i>Agriculture, Forestry, and Fishing</i>	3 012,89
B	Pertambangan dan Penggalian/ <i>Mining and Quarrying</i>	253,80
C	Industri Pengolahan/ <i>Manufacturing</i>	229,34
D	Pengadaan Listrik dan Gas/ <i>Electricity and Gas</i>	10,73
E	Pengadaan Air; Pengelolaan Sampah, Limbah, dan Daur Ulang/ <i>Water Supply; Sewerage, Waste Management, and Remediation Activities</i>	0,90
F	Konstruksi/ <i>Construction</i>	550,99
G	Perdagangan Besar dan Eceran; Reparasi Mobil dan Sepeda Motor/ <i>Wholesale and Retail Trade; Repair of Motor Vehicles and Motorcycles</i>	1 209,97
H	Transportasi dan Pergudangan/ <i>Transportation and Storage</i>	506,35
I	Penyediaan Akomodasi dan Makan Minum/ <i>Accommodation and Food Service Activities</i>	90,57
J	Informasi dan Komunikasi/ <i>Information and Communication</i>	195,39
K	Jasa Keuangan dan Asuransi/ <i>Financial and Insurance Activities</i>	118,81
L	Real Estat/ <i>Real Estate Activities</i>	282,87
M,N	Jasa Perusahaan/ <i>Business Activities</i>	43,09
O	Administrasi Pemerintahan, Pertahanan, dan Jaminan Sosial Wajib/ <i>Public Administration and Defence; Compulsory Social Security</i>	722,31
P	Jasa Pendidikan/ <i>Education</i>	183,65
Q	Jasa Kesehatan dan Kegiatan Sosial/ <i>Human Health and Social Work Activities</i>	232,87
R,S,T,U	Jasa Lainnya/ <i>Other Services Activities</i>	141,46
<b>A</b>	<b>Nilai Tambah Bruto Atas Harga Dasar/<i>Gross Value Added At Basic Price</i></b>	...
<b>B</b>	<b>Pajak Dikurang Subsidi Atas Produk/<i>Taxes Less Subsidies on Products</i></b>	...
<b>C</b>	<b>Produk Domestik Bruto/<i>Gross Domestic Product</i></b>	7 785,99

Catatan/Note: ...

Sumber/Source: BPS Kabupaten Pidie / Statistics of Pidie Regency



**Tabel**  
**Table** 12.3

**Distribusi Persentase Produk Domestik Regional Bruto Atas Dasar Harga Berlaku Menurut Lapangan Usaha, 2015–2019**  
**Percentage Distribution of Gross Regional Domestic Product at Current Market Prices by Industry, 2015–2019**

Lapangan Usaha/Industry		2015
(1)		(2)
A	Pertanian, Kehutanan, dan Perikanan/ <i>Agriculture, Forestry, and Fishing</i>	41,07
B	Pertambangan dan Penggalian/ <i>Mining and Quarrying</i>	3,16
C	Industri Pengolahan/ <i>Manufacturing</i>	3,12
D	Pengadaan Listrik dan Gas/ <i>Electricity and Gas</i>	0,10
E	Pengadaan Air; Pengelolaan Sampah, Limbah, dan Daur Ulang/ <i>Water Supply; Sewerage, Waste Management, and Remediation Activities</i>	0,01
F	Konstruksi/ <i>Construction</i>	5,98
G	Perdagangan Besar dan Eceran; Reparasi Mobil dan Sepeda Motor/ <i>Wholesale and Retail Trade; Repair of Motor Vehicles and Motorcycles</i>	15,52
H	Transportasi dan Pergudangan/ <i>Transportation and Storage</i>	6,32
I	Penyediaan Akomodasi dan Makan Minum/ <i>Accommodation and Food Service Activities</i>	1,19
J	Informasi dan Komunikasi/ <i>Information and Communication</i>	2,29
K	Jasa Keuangan dan Asuransi/ <i>Financial and Insurance Activities</i>	1,53
L	Real Estat/ <i>Real Estate Activities</i>	3,52
M,N	Jasa Perusahaan/ <i>Business Activities</i>	0,59
O	Administrasi Pemerintahan, Pertahanan, dan Jaminan Sosial Wajib/ <i>Public Administration and Defence; Compulsory Social Security</i>	9,09
P	Jasa Pendidikan/ <i>Education</i>	2,11
Q	Jasa Kesehatan dan Kegiatan Sosial/ <i>Human Health and Social Work Activities</i>	2,78
R,S,T,U	Jasa Lainnya/ <i>Other Services Activities</i>	1,62
<b>A</b>	<b>Nilai Tambah Bruto Atas Dasar Harga Dasar/<i>Gross Value Added At Basic Price</i></b>	...
<b>B</b>	<b>Pajak Dikurang Subsidi Atas Produk/<i>Taxes Less Subsidies on Products</i></b>	...
<b>C</b>	<b>Produk Domestik Bruto/<i>Gross Domestic Product</i></b>	100,00

Lanjutan Tabel/Continued Table 12.3

Lapangan Usaha/Industry		2016
	(1)	(3)
A	Pertanian, Kehutanan, dan Perikanan/ <i>Agriculture, Forestry, and Fishing</i>	41,07
B	Pertambangan dan Penggalian/ <i>Mining and Quarrying</i>	3,05
C	Industri Pengolahan/ <i>Manufacturing</i>	3,02
D	Pengadaan Listrik dan Gas/ <i>Electricity and Gas</i>	0,10
E	Pengadaan Air; Pengelolaan Sampah, Limbah, dan Daur Ulang/ <i>Water Supply; Sewerage, Waste Management, and Remediation Activities</i>	0,01
F	Konstruksi/ <i>Construction</i>	6,02
G	Perdagangan Besar dan Eceran; Reparasi Mobil dan Sepeda Motor/ <i>Wholesale and Retail Trade; Repair of Motor Vehicles and Motorcycles</i>	15,47
H	Transportasi dan Pergudangan/ <i>Transportation and Storage</i>	5,94
I	Penyediaan Akomodasi dan Makan Minum/ <i>Accommodation and Food Service Activities</i>	1,25
J	Informasi dan Komunikasi/ <i>Information and Communication</i>	2,20
K	Jasa Keuangan dan Asuransi/ <i>Financial and Insurance Activities</i>	1,56
L	Real Estat/ <i>Real Estate Activities</i>	3,63
M,N	Jasa Perusahaan/ <i>Business Activities</i>	0,58
O	Administrasi Pemerintahan, Pertahanan, dan Jaminan Sosial Wajib/ <i>Public Administration and Defence; Compulsory Social Security</i>	9,51
P	Jasa Pendidikan/ <i>Education</i>	2,14
Q	Jasa Kesehatan dan Kegiatan Sosial/ <i>Human Health and Social Work Activities</i>	2,82
R,S,T,U	Jasa Lainnya/ <i>Other Services Activities</i>	1,63
<b>A</b>	<b>Nilai Tambah Bruto Atas Harga Dasar/<i>Gross Value Added At Basic Price</i></b>	...
<b>B</b>	<b>Pajak Dikurang Subsidi Atas Produk/<i>Taxes Less Subsidies on Products</i></b>	...
<b>C</b>	<b>Produk Domestik Bruto/<i>Gross Domestic Product</i></b>	100,00

Lanjutan Tabel/*Continued Table 12.3*

<b>Lapangan Usaha/Industry</b>		<b>2017</b>
	(1)	(4)
A	Pertanian, Kehutanan, dan Perikanan/ <i>Agriculture, Forestry, and Fishing</i>	40,83
B	Pertambangan dan Penggalian/ <i>Mining and Quarrying</i>	2,88
C	Industri Pengolahan/ <i>Manufacturing</i>	3,16
D	Pengadaan Listrik dan Gas/ <i>Electricity and Gas</i>	0,10
E	Pengadaan Air; Pengelolaan Sampah, Limbah, dan Daur Ulang/ <i>Water Supply; Sewerage, Waste Management, and Remediation Activities</i>	0,01
F	Konstruksi/ <i>Construction</i>	6,16
G	Perdagangan Besar dan Eceran; Reparasi Mobil dan Sepeda Motor/ <i>Wholesale and Retail Trade; Repair of Motor Vehicles and Motorcycles</i>	15,46
H	Transportasi dan Pergudangan/ <i>Transportation and Storage</i>	5,79
I	Penyediaan Akomodasi dan Makan Minum/ <i>Accommodation and Food Service Activities</i>	1,27
J	Informasi dan Komunikasi/ <i>Information and Communication</i>	2,11
K	Jasa Keuangan dan Asuransi/ <i>Financial and Insurance Activities</i>	1,51
L	Real Estat/ <i>Real Estate Activities</i>	3,67
M,N	Jasa Perusahaan/ <i>Business Activities</i>	0,58
O	Administrasi Pemerintahan, Pertahanan, dan Jaminan Sosial Wajib/ <i>Public Administration and Defence; Compulsory Social Security</i>	9,84
P	Jasa Pendidikan/ <i>Education</i>	2,16
Q	Jasa Kesehatan dan Kegiatan Sosial/ <i>Human Health and Social Work Activities</i>	2,84
R,S,T,U	Jasa Lainnya/ <i>Other Services Activities</i>	1,60
<b>A</b>	<b>Nilai Tambah Bruto Atas Harga Dasar/<i>Gross Value Added At Basic Price</i></b>	...
<b>B</b>	<b>Pajak Dikurang Subsidi Atas Produk/<i>Taxes Less Subsidies on Products</i></b>	...
<b>C</b>	<b>Produk Domestik Bruto/<i>Gross Domestic Product</i></b>	100,00

Lanjutan Tabel/Continued Table 12.3

Lapangan Usaha/Industry		2018
	(1)	(5)
A	Pertanian, Kehutanan, dan Perikanan/ <i>Agriculture, Forestry, and Fishing</i>	40,59
B	Pertambangan dan Penggalian/ <i>Mining and Quarrying</i>	2,74
C	Industri Pengolahan/ <i>Manufacturing</i>	3,19
D	Pengadaan Listrik dan Gas/ <i>Electricity and Gas</i>	0,10
E	Pengadaan Air; Pengelolaan Sampah, Limbah, dan Daur Ulang/ <i>Water Supply; Sewerage, Waste Management, and Remediation Activities</i>	0,01
F	Konstruksi/ <i>Construction</i>	6,38
G	Perdagangan Besar dan Eceran; Reparasi Mobil dan Sepeda Motor/ <i>Wholesale and Retail Trade; Repair of Motor Vehicles and Motorcycles</i>	15,46
H	Transportasi dan Pergudangan/ <i>Transportation and Storage</i>	5,55
I	Penyediaan Akomodasi dan Makan Minum/ <i>Accommodation and Food Service Activities</i>	1,31
J	Informasi dan Komunikasi/ <i>Information and Communication</i>	2,03
K	Jasa Keuangan dan Asuransi/ <i>Financial and Insurance Activities</i>	1,47
L	Real Estat/ <i>Real Estate Activities</i>	3,66
M,N	Jasa Perusahaan/ <i>Business Activities</i>	0,59
O	Administrasi Pemerintahan, Pertahanan, dan Jaminan Sosial Wajib/ <i>Public Administration and Defence; Compulsory Social Security</i>	10,24
P	Jasa Pendidikan/ <i>Education</i>	2,19
Q	Jasa Kesehatan dan Kegiatan Sosial/ <i>Human Health and Social Work Activities</i>	2,88
R,S,T,U	Jasa Lainnya/ <i>Other Services Activities</i>	1,59
<b>A</b>	<b>Nilai Tambah Bruto Atas Harga Dasar/<i>Gross Value Added At Basic Price</i></b>	...
<b>B</b>	<b>Pajak Dikurang Subsidi Atas Produk/<i>Taxes Less Subsidies on Products</i></b>	...
<b>C</b>	<b>Produk Domestik Bruto/<i>Gross Domestic Product</i></b>	100,00

Lanjutan Tabel/*Continued Table* 12.3

<b>Lapangan Usaha/Industry</b>		<b>2019</b>
	(1)	(6)
A	Pertanian, Kehutanan, dan Perikanan/ <i>Agriculture, Forestry, and Fishing</i>	39,91
B	Pertambangan dan Penggalian/ <i>Mining and Quarrying</i>	2,70
C	Industri Pengolahan/ <i>Manufacturing</i>	2,96
D	Pengadaan Listrik dan Gas/ <i>Electricity and Gas</i>	0,12
E	Pengadaan Air; Pengelolaan Sampah, Limbah, dan Daur Ulang/ <i>Water Supply; Sewerage, Waste Management, and Remediation Activities</i>	0,01
F	Konstruksi/ <i>Construction</i>	6,67
G	Perdagangan Besar dan Eceran; Reparasi Mobil dan Sepeda Motor/ <i>Wholesale and Retail Trade; Repair of Motor Vehicles and Motorcycles</i>	15,23
H	Transportasi dan Pergudangan/ <i>Transportation and Storage</i>	5,45
I	Penyediaan Akomodasi dan Makan Minum/ <i>Accommodation and Food Service Activities</i>	1,36
J	Informasi dan Komunikasi/ <i>Information and Communication</i>	2,00
K	Jasa Keuangan dan Asuransi/ <i>Financial and Insurance Activities</i>	1,48
L	Real Estat/ <i>Real Estate Activities</i>	3,69
M,N	Jasa Perusahaan/ <i>Business Activities</i>	0,59
O	Administrasi Pemerintahan, Pertahanan, dan Jaminan Sosial Wajib/ <i>Public Administration and Defence; Compulsory Social Security</i>	10,75
P	Jasa Pendidikan/ <i>Education</i>	2,36
Q	Jasa Kesehatan dan Kegiatan Sosial/ <i>Human Health and Social Work Activities</i>	3,07
R,S,T,U	Jasa Lainnya/ <i>Other Services Activities</i>	1,65
<b>A</b>	<b>Nilai Tambah Bruto Atas Harga Dasar/<i>Gross Value Added At Basic Price</i></b>	...
<b>B</b>	<b>Pajak Dikurang Subsidi Atas Produk/<i>Taxes Less Subsidies on Products</i></b>	...
<b>C</b>	<b>Produk Domestik Bruto/<i>Gross Domestic Product</i></b>	100,00

Catatan/Note: ...

Sumber/Source: BPS Kabupaten Pidie / Statistics of Pidie Regency

**Tabel**  
**Table** 12.4

**Laju Pertumbuhan Produk Domestik Regional Bruto Atas Dasar Harga Konstan 2010 Menurut Lapangan Usaha (persen), 2016–2019**  
**Growth Rate of Gross Regional Domestic Product at 2010 Constant Market Prices by Industry (percent), 2016–2019**

Lapangan Usaha/Industry		2016
(1)		(2)
A	Pertanian, Kehutanan, dan Perikanan/ <i>Agriculture, Forestry, and Fishing</i>	3,26
B	Pertambangan dan Penggalian/ <i>Mining and Quarrying</i>	3,26
C	Industri Pengolahan/ <i>Manufacturing</i>	0,53
D	Pengadaan Listrik dan Gas/ <i>Electricity and Gas</i>	7,07
E	Pengadaan Air; Pengelolaan Sampah, Limbah, dan Daur Ulang/ <i>Water Supply; Sewerage, Waste Management, and Remediation Activities</i>	8,36
F	Konstruksi/ <i>Construction</i>	5,81
G	Perdagangan Besar dan Eceran; Reparasi Mobil dan Sepeda Motor/ <i>Wholesale and Retail Trade; Repair of Motor Vehicles and Motorcycles</i>	3,42
H	Transportasi dan Pergudangan/ <i>Transportation and Storage</i>	0,91
I	Penyediaan Akomodasi dan Makan Minum/ <i>Accommodation and Food Service Activities</i>	7,22
J	Informasi dan Komunikasi/ <i>Information and Communication</i>	3,82
K	Jasa Keuangan dan Asuransi/ <i>Financial and Insurance Activities</i>	7,50
L	Real Estat/ <i>Real Estate Activities</i>	5,82
M,N	Jasa Perusahaan/ <i>Business Activities</i>	2,93
O	Administrasi Pemerintahan, Pertahanan, dan Jaminan Sosial Wajib/ <i>Public Administration and Defence; Compulsory Social Security</i>	6,68
P	Jasa Pendidikan/ <i>Education</i>	4,62
Q	Jasa Kesehatan dan Kegiatan Sosial/ <i>Human Health and Social Work Activities</i>	6,38
R,S,T,U	Jasa Lainnya/ <i>Other Services Activities</i>	6,00
<b>A</b>	<b>Nilai Tambah Bruto Atas Harga Dasar/<i>Gross Value Added At Basic Price</i></b>	...
<b>B</b>	<b>Pajak Dikurang Subsidi Atas Produk/<i>Taxes Less Subsidies on Products</i></b>	...
<b>C</b>	<b>Produk Domestik Bruto/<i>Gross Domestic Product</i></b>	3,88

Lanjutan Tabel/*Continued Table 12.4*

<b>Lapangan Usaha/Industry</b>		<b>2017</b>
	(1)	(3)
A	Pertanian, Kehutanan, dan Perikanan/ <i>Agriculture, Forestry, and Fishing</i>	3,41
B	Pertambangan dan Penggalian/ <i>Mining and Quarrying</i>	2,19
C	Industri Pengolahan/ <i>Manufacturing</i>	7,19
D	Pengadaan Listrik dan Gas/ <i>Electricity and Gas</i>	6,15
E	Pengadaan Air; Pengelolaan Sampah, Limbah, dan Daur Ulang/ <i>Water Supply; Sewerage, Waste Management, and Remediation Activities</i>	4,74
F	Konstruksi/ <i>Construction</i>	8,49
G	Perdagangan Besar dan Eceran; Reparasi Mobil dan Sepeda Motor/ <i>Wholesale and Retail Trade; Repair of Motor Vehicles and Motorcycles</i>	3,87
H	Transportasi dan Pergudangan/ <i>Transportation and Storage</i>	5,09
I	Penyediaan Akomodasi dan Makan Minum/ <i>Accommodation and Food Service Activities</i>	5,11
J	Informasi dan Komunikasi/ <i>Information and Communication</i>	2,94
K	Jasa Keuangan dan Asuransi/ <i>Financial and Insurance Activities</i>	4,45
L	Real Estat/ <i>Real Estate Activities</i>	5,35
M,N	Jasa Perusahaan/ <i>Business Activities</i>	2,82
O	Administrasi Pemerintahan, Pertahanan, dan Jaminan Sosial Wajib/ <i>Public Administration and Defence; Compulsory Social Security</i>	5,81
P	Jasa Pendidikan/ <i>Education</i>	5,51
Q	Jasa Kesehatan dan Kegiatan Sosial/ <i>Human Health and Social Work Activities</i>	5,63
R,S,T,U	Jasa Lainnya/ <i>Other Services Activities</i>	5,29
<b>A</b>	<b>Nilai Tambah Bruto Atas Harga Dasar/<i>Gross Value Added At Basic Price</i></b>	...
<b>B</b>	<b>Pajak Dikurang Subsidi Atas Produk/<i>Taxes Less Subsidies on Products</i></b>	...
<b>C</b>	<b>Produk Domestik Bruto/<i>Gross Domestic Product</i></b>	4,42

Lanjutan Tabel/*Continued Table 12.4*

<b>Lapangan Usaha/Industry</b>		<b>2018</b>
	(1)	(4)
A	Pertanian, Kehutanan, dan Perikanan/ <i>Agriculture, Forestry, and Fishing</i>	2,91
B	Pertambangan dan Penggalian/ <i>Mining and Quarrying</i>	2,20
C	Industri Pengolahan/ <i>Manufacturing</i>	6,90
D	Pengadaan Listrik dan Gas/ <i>Electricity and Gas</i>	6,73
E	Pengadaan Air; Pengelolaan Sampah, Limbah, dan Daur Ulang/ <i>Water Supply; Sewerage, Waste Management, and Remediation Activities</i>	4,00
F	Konstruksi/ <i>Construction</i>	8,40
G	Perdagangan Besar dan Eceran; Reparasi Mobil dan Sepeda Motor/ <i>Wholesale and Retail Trade; Repair of Motor Vehicles and Motorcycles</i>	3,93
H	Transportasi dan Pergudangan/ <i>Transportation and Storage</i>	5,19
I	Penyediaan Akomodasi dan Makan Minum/ <i>Accommodation and Food Service Activities</i>	5,17
J	Informasi dan Komunikasi/ <i>Information and Communication</i>	2,95
K	Jasa Keuangan dan Asuransi/ <i>Financial and Insurance Activities</i>	3,60
L	Real Estat/ <i>Real Estate Activities</i>	4,70
M,N	Jasa Perusahaan/ <i>Business Activities</i>	2,90
O	Administrasi Pemerintahan, Pertahanan, dan Jaminan Sosial Wajib/ <i>Public Administration and Defence; Compulsory Social Security</i>	6,10
P	Jasa Pendidikan/ <i>Education</i>	5,70
Q	Jasa Kesehatan dan Kegiatan Sosial/ <i>Human Health and Social Work Activities</i>	5,70
R,S,T,U	Jasa Lainnya/ <i>Other Services Activities</i>	5,05
<b>A</b>	<b>Nilai Tambah Bruto Atas Harga Dasar/<i>Gross Value Added At Basic Price</i></b>	...
<b>B</b>	<b>Pajak Dikurang Subsidi Atas Produk/<i>Taxes Less Subsidies on Products</i></b>	...
<b>C</b>	<b>Produk Domestik Bruto/<i>Gross Domestic Product</i></b>	4,24



Lanjutan Tabel/*Continued Table* 12.4

<b>Lapangan Usaha/Industry</b>		<b>2019</b>
	(1)	(5)
A	Pertanian, Kehutanan, dan Perikanan/ <i>Agriculture, Forestry, and Fishing</i>	3,19
B	Pertambangan dan Penggalian/ <i>Mining and Quarrying</i>	2,15
C	Industri Pengolahan/ <i>Manufacturing</i>	1,90
D	Pengadaan Listrik dan Gas/ <i>Electricity and Gas</i>	14,99
E	Pengadaan Air; Pengelolaan Sampah, Limbah, dan Daur Ulang/ <i>Water Supply; Sewerage, Waste Management, and Remediation Activities</i>	9,60
F	Konstruksi/ <i>Construction</i>	8,65
G	Perdagangan Besar dan Eceran; Reparasi Mobil dan Sepeda Motor/ <i>Wholesale and Retail Trade; Repair of Motor Vehicles and Motorcycles</i>	3,98
H	Transportasi dan Pergudangan/ <i>Transportation and Storage</i>	5,30
I	Penyediaan Akomodasi dan Makan Minum/ <i>Accommodation and Food Service Activities</i>	5,30
J	Informasi dan Komunikasi/ <i>Information and Communication</i>	3,01
K	Jasa Keuangan dan Asuransi/ <i>Financial and Insurance Activities</i>	6,97
L	Real Estat/ <i>Real Estate Activities</i>	4,70
M,N	Jasa Perusahaan/ <i>Business Activities</i>	2,59
O	Administrasi Pemerintahan, Pertahanan, dan Jaminan Sosial Wajib/ <i>Public Administration and Defence; Compulsory Social Security</i>	5,75
P	Jasa Pendidikan/ <i>Education</i>	7,10
Q	Jasa Kesehatan dan Kegiatan Sosial/ <i>Human Health and Social Work Activities</i>	7,65
R,S,T,U	Jasa Lainnya/ <i>Other Services Activities</i>	7,53
<b>A</b>	<b>Nilai Tambah Bruto Atas Harga Dasar/<i>Gross Value Added At Basic Price</i></b>	...
<b>B</b>	<b>Pajak Dikurang Subsidi Atas Produk/<i>Taxes Less Subsidies on Products</i></b>	...
<b>C</b>	<b>Produk Domestik Bruto/<i>Gross Domestic Product</i></b>	4,42

Catatan/Note: ...

Sumber/Source: BPS Kabupaten Pidie / Statistics of Pidie Regency

**Tabel**  
**Table** 12.5**Produk Domestik Regional Bruto Atas Dasar Harga  
Berlaku Menurut Jenis Pengeluaran (miliar rupiah),  
2015–2019**  
**Gross Regional Domestic Product at Current Market Prices  
by Type of Expenditure (billion rupiahs), 2015–2019**

<b>Jenis Pengeluaran</b> <b>Type of Expenditure</b>	<b>2015</b>	<b>2016</b>	<b>2017</b>	<b>2018</b>	<b>2019</b>
(1)	(2)	(3)	(4)	(5)	(6)
Pengeluaran Konsumsi Rumah Tangga <i>Household Consumption Expenditure</i>	622 845	662 296	688 383	712 355	744 174
Pengeluaran Konsumsi LNPRT <i>NPISH Consumption Expenditure</i>	18 937	21 968	23 454	24 757	27 627
Pengeluaran Konsumsi Pemerintah <i>Government Consumption Expenditure</i>	194 134	201 003	209 665	210 053	223 545
Pembentukan Modal Tetap Bruto <i>Gross Fixed Capital Formation</i>	237 081	262 467	275 953	291 835	314 014
Perubahan Inventori <i>Changes in Inventories</i>	-0,039	-0,954	0,655	0,125	0,174
Net Ekspor Barang dan Jasa / <i>Net Exports of Goods and Services</i>	-286 802	-297 823	-279 427	-249 052	-253 173
<b>Produk Domestik Regional Bruto/Gross Regional Domestic Product</b>	<b>786 155</b>	<b>848 956</b>	<b>918 685</b>	<b>990 073</b>	<b>1 056 361</b>

Catatan/Note: ...

Sumber/Source: BPS Kabupaten Pidie / Statistics of Pidie Regency

**Tabel**  
**Table** 12.6

**Produk Domestik Regional Bruto Atas Dasar Harga Konstan 2010 Menurut Jenis Pengeluaran (miliar rupiah), 2015–2019**  
**Gross Regional Domestic Product at 2010 Constant Market Prices by Type of Expenditure (billion rupiahs), 2015–2019**

<b>Jenis Pengeluaran</b> <b>Type of Expenditure</b>	<b>2015</b>	<b>2016</b>	<b>2017</b>	<b>2018</b>	<b>2019</b>
(1)	(2)	(3)	(4)	(5)	(6)
Pengeluaran Konsumsi Rumah Tangga <i>Household Consumption Expenditure</i>	532 725	551 315	564 276	577 944	595 441
Pengeluaran Konsumsi LNPR <i>NPISH Consumption Expenditure</i>	14 633	16 177	17 155	17 904	19 959
Pengeluaran Konsumsi Pemerintah <i>Government Consumption Expenditure</i>	134 680	134 800	136 540	136 777	141 096
Pembentukan Modal Tetap Bruto <i>Gross Fixed Capital Formation</i>	192 545	205 242	212 531	221 754	237 346
Perubahan Inventori <i>Changes in Inventories</i>	-0,030	-0,113	0,075	0,074	0,172
Net Ekspor Barang dan Jasa / <i>Net Exports of Goods and Services</i>	-215 144	-222 426	-215 280	-208 807	-215 415
<b>Produk Domestik Regional Bruto/Gross Regional Domestic Product</b>	<b>659 409</b>	<b>684 996</b>	<b>715 296</b>	<b>745 646</b>	<b>778 599</b>

Catatan/Note: ...

Sumber/Source: BPS Kabupaten Pidie / Statistics of Pidie Regency



# Jumlah Penduduk Miskin di Aceh Tahun 2019





**PENJELASAN TEKNIS**

1. **Laju pertumbuhan penduduk** adalah angka yang menunjukkan persentase penambahan penduduk dalam jangka waktu tertentu.
2. **Laju Pertumbuhan PDB/PDRB** adalah laju pertumbuhan produk domestik bruto (PDB) atas dasar harga konstan diperoleh dengan mengurangi nilai pada tahun ke  $n$  dengan nilai pada tahun ke  $(n-1)$  dibagi dengan nilai pada tahun ke  $(n-1)$  dikalikan dengan 100 persen. Laju pertumbuhan PDB/PDRB menunjukkan suatu tingkat perkembangan riil dari agregat pendapatan untuk masing-masing tahun dibandingkan dengan tahun sebelumnya.
3. **Indeks Pembangunan Manusia (IPM)** merupakan indikator penting untuk mengukur keberhasilan dalam upaya membangun kualitas hidup manusia (masyarakat/penduduk). IPM dapat menentukan peringkat atau level pembangunan suatu wilayah/ negara. Bagi Indonesia, IPM merupakan data strategis karena selain sebagai ukuran kinerja pemerintah, IPM juga digunakan sebagai salah satu alokator penentuan Dana Alokasi Umum (DAU).

**TECHNICAL NOTES**

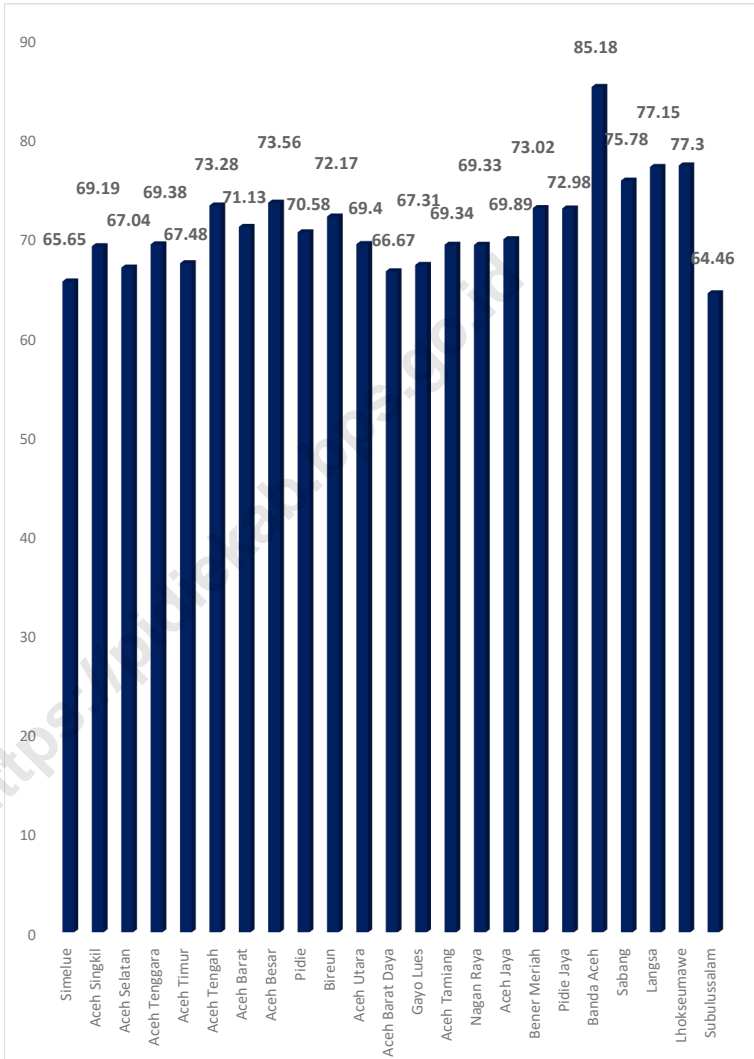
1. **The rate of Population growth** is a number that represents the percentage of population growth in a given time period.
2. **GDP Growth/GRDP** is the growth rate of gross domestic product (GDP) at constant price is obtained by subtracting the value in year  $n$  with value in the year to the  $(n-1)$  divided by the value in the year to the  $(n-1)$  multiplied by 100 percent. The growth rate of the GDP/GRDP shows a level of real development of aggregate income for each year compared with the previous year.
3. **Human Development Index (IPM)** is an important indicator to measure success in effort to build the quality of human life (community/population), IPM can rank of level of development of region/country. For Indonesia the HDI is strategic because in addition to the data as measure of the Government's performance, HDI is also used as one allocator determining the General Allocation Fund (DAU).





**Gambar** 13.1  
**Figures**

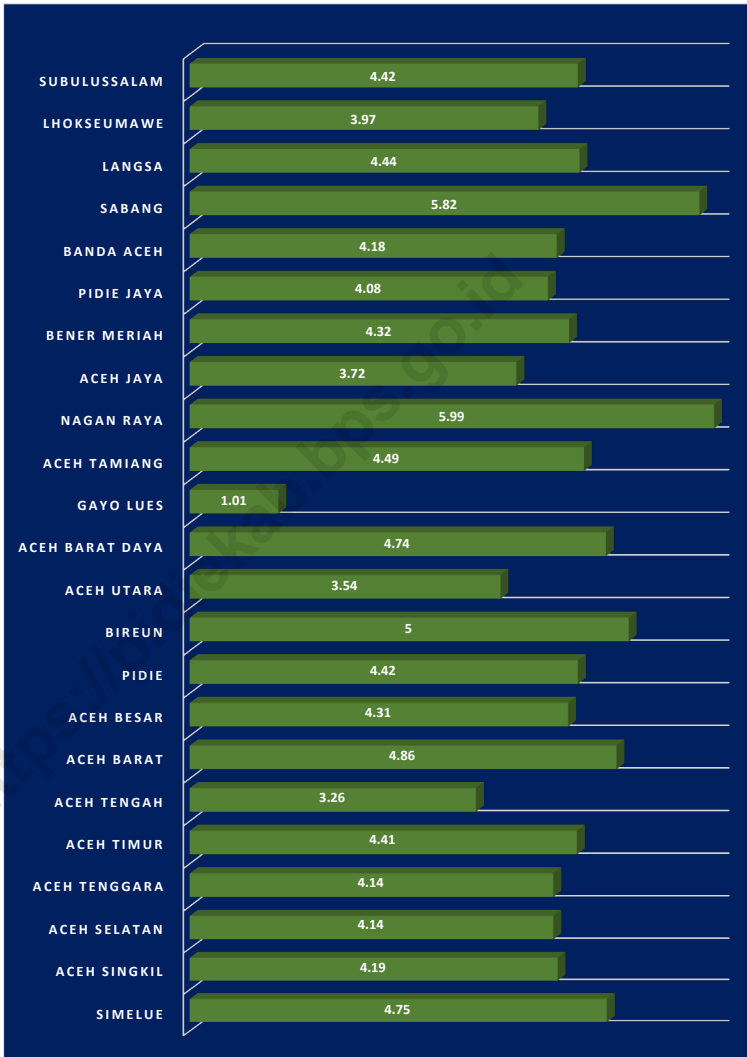
**Indeks Pembangunan Manusia di Provinsi Aceh, 2019**  
**Human Development Index in Aceh Province, 2019**



Sumber/Source : Badan Pusat Statistik Provinsi Aceh/ BPS-Statistics of Aceh Province

**Gambar** 13.2  
**Figures**

**Laju Pertumbuhan PDRB ADHK 2010 (%), 2019**  
**Rate of Growth of GRDP at Constant 2010 Prices (%),2019**



Sumber/Source : Badan Pusat Statistik Provinsi Aceh/ BPS-Statistics of Aceh Province

**Tabel**  
**Table** 13.1

**Jumlah Penduduk Menurut Kabupaten/Kota di Provinsi Aceh (ribu), 2016–2019**  
**Population by Regency/Municipality in Aceh Province (thousand), 2016–2019**

<b>Kabupaten/Kota</b> <b>Regency/Municipality</b>	<b>2016</b>	<b>2017</b>	<b>2018</b>	<b>2019</b>
(1)	(2)	(3)	(4)	(5)
<b>Kabupaten/ Regency</b>				
1 Simelue	90 291	91 372	92 393	93 228
2 Aceh Singkil	116 712	119 490	121 681	124 101
3 Aceh Selatan	228 603	231 893	235 115	238 081
4 Aceh Tenggara	204 468	208 481	212 417	216 495
5 Aceh Timur	411 279	419 594	427 567	436 081
6 Aceh Tengah	200 412	204 273	208 505	212 494
7 Aceh Barat	197 921	201 682	205 971	210 113
8 Aceh Besar	400 913	409 109	417 302	425 216
9 Pidie	425 974	432 599	439 131	444 976
10 Bireun	443 627	453 224	461 726	471 635
11 Aceh Utara	593 492	602 554	611 435	619 407
12 Aceh Barat Daya	143 312	145 726	148 111	150 393
13 Gayo Lues	89 500	91 024	92 602	94 100
14 Aceh Tamiang	282 921	287 007	291 112	295 011
15 Nagan Raya	158 223	161 329	164 483	167 294
16 Aceh Jaya	87 622	89 618	91 087	92 892
17 Bener Meriah	139 890	142 526	145 086	148 175
18 Pidie Jaya	151 472	154 795	158 091	161 215
<b>Kota/ City</b>				
1 Banda Aceh	254 904	259 913	265 111	270 321
2 Sabang	33 622	33 978	34 571	34 874
3 Langsa	168 820	171 574	174 318	176 811
4 Lhokseumawe	195 186	198 980	203 284	207 202
5 Subulussalam	77 084	78 725	80 215	81 417
<b>Aceh</b>	<b>5 096 248</b>	<b>5 189 466</b>	<b>5 281 314</b>	<b>5 371 532</b>

Catatan/Note: ...

Sumber/Source: Badan Pusat Statistik Provinsi Aceh/ BPS-Statistics of Aceh Province

**Tabel**  
**Table** 13.2

**Laju Pertumbuhan Produk Domestik Regional Bruto Atas Dasar Harga Konstan 2010 Menurut Kabupaten/Kota di Provinsi Aceh (persen), 2015–2019**  
**Rate of Growth of Gross Regional Domestic Products at Constant 2010 Prices by Regency/Municipality in Aceh Province (percent), 2015–2019**

Kabupaten/Kota Regency/Municipality	2015	2016	2017	2018	2019
(1)	(2)	(3)	(4)	(5)	(6)
<b>Kabupaten/ Regency</b>					
1 Simelue	4,31	4,55	4,42	4,48	4,75
2 Aceh Singkil	3,72	4,16	3,93	3,96	4,19
3 Aceh Selatan	4,23	4,64	3,93	4,68	4,14
4 Aceh Tenggara	4,03	4,24	4,65	3,46	4,14
5 Aceh Timur	-5,98	-1,16	4,34	4,38	4,41
6 Aceh Tengah	4,23	4,59	4,08	4,10	3,26
7 Aceh Barat	4,58	2,92	13,15	9,60	4,86
8 Aceh Besar	4,02	4,05	4,00	4,08	4,31
9 Pidie	4,82	3,88	4,42	4,28	4,42
10 Bireun	3,80	4,04	4,16	4,25	5,00
11 Aceh Utara	-11,69	0,07	2,36	5,16	3,54
12 Aceh Barat Daya	3,34	4,56	4,46	4,68	4,74
13 Gayo Lues	3,93	4,13	4,83	3,04	1,01
14 Aceh Tamiang	2,63	2,83	4,00	4,32	4,49
15 Nagan Raya	4,17	4,05	3,95	4,35	5,99
16 Aceh Jaya	3,71	3,89	4,00	4,03	3,72
17 Bener Meriah	4,82	4,43	4,09	4,17	4,32
18 Pidie Jaya	4,84	3,70	5,80	4,67	4,08
<b>Kota/ City</b>					
1 Banda Aceh	5,00	5,93	3,39	4,49	4,18
2 Sabang	4,33	4,85	6,07	5,86	5,82
3 Langsa	4,40	4,49	4,43	4,54	4,44
4 Lhokseumawe	-20,34	-1,52	2,19	3,72	3,97
5 Subulussalam	4,42	4,69	4,96	4,89	4,42
<b>Aceh</b>	<b>-0,73</b>	<b>3,29</b>	<b>4,18</b>	<b>4,61</b>	<b>4,15</b>

Catatan/Note: ...

Sumber/SOURCE: Badan Pusat Statistik Provinsi Aceh/ BPS-Statistics of Aceh Province

**Tabel**  
**Table** 13.3**Jumlah Penduduk Miskin Menurut Kabupaten/Kota di  
Provinsi Aceh (ribu), 2015–2019**  
**Number of Poor Population by Regency/Municipality in  
Aceh Province (thousand), 2015–2019**

<b>Kabupaten/Kota</b> <b>Regency/Municipality</b>	<b>2015</b>	<b>2016</b>	<b>2017</b>	<b>2018</b>	<b>2019</b>
(1)	(2)	(3)	(4)	(5)	(6)
<b>Kabupaten/ Regency</b>					
1 Simelue	18 120	17 930	18 400	18 221	17 670
2 Aceh Singkil	24 840	25 090	26 270	25 735	25 660
3 Aceh Selatan	29 610	30 680	32 510	32 815	31 060
4 Aceh Tenggara	30 140	29 390	30 840	30 203	28 930
5 Aceh Timur	63 480	61 630	63 670	61 644	62 790
6 Aceh Tengah	34 260	33 160	34 240	32 314	32 780
7 Aceh Barat	41 360	40 110	40 720	39 562	39 290
8 Aceh Besar	62 270	62 030	62 720	60 084	58 900
9 Pidie	88 220	90 160	92 350	89 533	86 290
10 Bireun	73 140	70 440	71 540	65 744	63 600
11 Aceh Utara	111 440	115 050	118 740	111 272	107 340
12 Aceh Barat Daya	25 930	25 730	26 570	25 229	24 360
13 Gayo Lues	19 320	19 480	19 910	19 087	18 630
14 Aceh Tamiang	40 380	40 880	42 010	41 209	39 350
15 Nagan Raya	31 320	30 310	31 060	31 056	29 930
16 Aceh Jaya	13 850	13 100	13 230	12 846	12 350
17 Bener Meriah	29 310	29 820	29 990	29 078	28 450
18 Pidie Jaya	31 810	31 940	33 600	31 720	30 970
<b>Kota/ City</b>					
1 Banda Aceh	19 300	18 800	19 230	19 130	19 420
2 Sabang	5 860	5 810	5 980	5 615	5 430
3 Langsa	19 220	18 630	19 200	18 734	18 620
4 Lhokseumawe	23 150	23 280	24 400	23 879	23 050
5 Subulussalam	15 250	14 990	15 440	14 778	14 560
<b>Aceh</b>	<b>851 580</b>	<b>848 444</b>	<b>872 610</b>	<b>839 488</b>	<b>819 440</b>

Catatan/Note: ...

Sumber/Source: Badan Pusat Statistik Provinsi Aceh/ BPS-Statistics of Aceh Province

**Tabel**  
**Table** 13.4

**Indeks Pembangunan Manusia Menurut Kabupaten/Kota  
di Provinsi Aceh, 2015–2019**  
*Human Development Index by Regency/Municipality in  
Aceh Province, 2015–2019*

<b>Kabupaten/Kota Regency/Municipality</b>	<b>2015</b>	<b>2016</b>	<b>2017</b>	<b>2018</b>	<b>2019</b>
(1)	(2)	(3)	(4)	(5)	(6)
<b>Kabupaten/ Regency</b>					
1 Simelue	63,16	63,82	64,41	64,74	65,65
2 Aceh Singkil	66,05	66,96	67,37	68,02	69,19
3 Aceh Selatan	63,28	64,13	65,03	65,92	67,04
4 Aceh Tenggara	66,77	67,48	68,09	68,67	69,38
5 Aceh Timur	64,55	65,42	66,32	66,82	67,48
6 Aceh Tengah	71,51	72,04	72,19	72,64	73,28
7 Aceh Barat	68,41	69,26	70,20	70,47	71,13
8 Aceh Besar	71,70	71,75	72,00	72,73	73,56
9 Pidie	68,68	69,06	69,52	69,93	70,58
10 Bireun	69,77	70,21	71,11	71,37	72,17
11 Aceh Utara	66,85	67,19	67,67	68,36	69,40
12 Aceh Barat Daya	63,77	64,57	65,09	65,67	66,67
13 Gayo Lues	63,67	64,26	65,01	65,88	67,31
14 Aceh Tamiang	67,03	67,41	67,99	68,45	69,34
15 Nagan Raya	66,73	67,32	67,78	68,15	69,33
16 Aceh Jaya	67,53	67,70	68,07	68,83	69,89
17 Bener Meriah	70,62	71,42	71,89	72,14	73,02
18 Pidie Jaya	70,49	71,13	71,73	72,12	72,98
<b>Kota/ City</b>					
1 Banda Aceh	83,25	83,73	83,95	84,37	85,18
2 Sabang	72,51	73,36	74,10	74,82	75,78
3 Langsa	74,74	75,41	75,89	76,34	77,15
4 Lhokseumawe	75,11	75,78	76,34	76,62	77,30
5 Subulussalam	61,32	62,18	62,88	63,48	64,46
<b>Aceh</b>	<b>69,45</b>	<b>70,00</b>	<b>70,60</b>	<b>71,19</b>	<b>71,96</b>

Catatan/Note: ...

Sumber/Source: Badan Pusat Statistik Provinsi Aceh/ BPS-Statistics of Aceh Province





Sensus  
Penduduk  
2020

# DATA

MENCERDASKAN BANGSA



**BADAN PUSAT STATISTIK KABUPATEN PIDIE**

JL. Prof. A. Majid Ibrahim, Sigli

Telp (0653) 21201 Faks (0653) 21201

Homepage : [pidiekab.bps.go.id](http://pidiekab.bps.go.id) Email : [bps1109@bps.go.id](mailto:bps1109@bps.go.id)