

Katalog /Catalog: 1102001.1104  
ISSN : 0215-3440

# **KABUPATEN ACEH TENGGARA DALAM ANGKA ACEH TENGGARA REGENCY IN FIGURES 2020**

<https://acehtenggarakab.bps.go.id>



**BADAN PUSAT STATISTIK  
KABUPATEN ACEH TENGGARA  
BPS-STATISTICS OF ACEH TENGGARA REGENCY**



**KABUPATEN  
ACEH TENGGARA  
DALAM ANGKA  
ACEH TENGGARA REGENCY  
IN FIGURES  
2020**

<https://acehtenggarakab.bps.go.id/>



**KABUPATEN ACEH TENGGARA DALAM ANGKA**  
***Aceh Tenggara Regency in Figures***  
**2020**

ISSN : 0215-3440

No. Publikasi/ *Publication Number* : 11040.1802

Katalog /*Catalog*: 1102001.1104

Ukuran Buku/*Book Size*: 14,8 cm x 21 cm

Jumlah Halaman/*Number of Pages* :xvii+ 150 hal/*pages*

Naskah/*Manuscript*:

BPS Kabupaten Aceh Tenggara

*BPS-Statistics of Aceh Tenggara Regency*

Penyunting/*Editor*:

BPS Kabupaten Aceh Tenggara

*BPS-Statistics of Aceh Tenggara Regency*

Gambar Kover/*Cover Design*:

Seksi Integrasi Pengolahan dan Diseminasi Statistik

*Section of Integration Processing and Statistics Dissemination*

Ilustrasi Kover/*Cover Illustration*:

Peta Wilayah Kabupaten Aceh Tenggara/ *Map of Aceh Tenggara Regency*

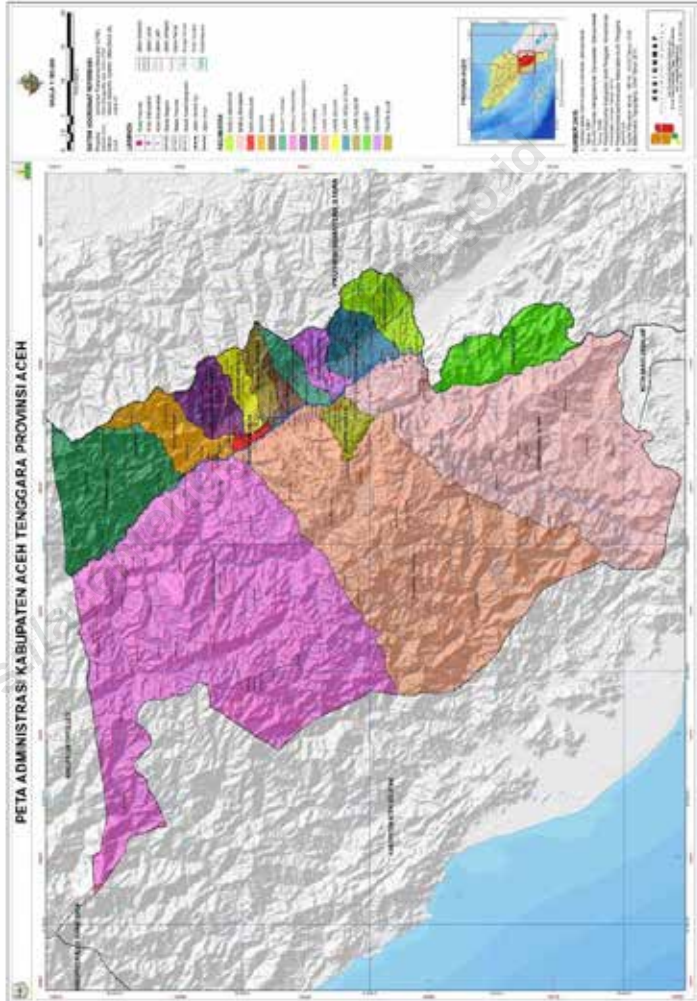
Diterbitkan oleh/*Published by*:

©BPS Kabupaten Aceh Tenggara/*BPS-Statistics of Aceh Tenggara Regency*

Dilarang mengumumkan, mendistribusikan, mengomunikasikan, dan/atau menggandakan sebagian atau seluruh isi buku ini untuk tujuan komersil tanpa izin tertulis dari Badan Pusat Statistik.

*Prohibited to announce, distribute, communicate, and/or copy part or all of this book for commercial purpose without permission from BPS-Statistics Indonesia.*

**PETA WILAYAH KABUPATEN ACEH TENGGARA**  
**MAP OF ACEH TENGGARA REGENCY**





**KEPALA BPS KABUPATEN ACEH TENGGARA**  
**CHIEF STATISTICIAN OF ACEH TENGGARA REGENCY**



**RUDI HERMANTO, SST, M.Si**







## **KATA PENGANTAR**

Kabupaten Aceh Tenggara Dalam Angka 2020 merupakan publikasi tahunan yang diterbitkan oleh BPS Kabupaten Aceh Tenggara. Publikasi ini diharapkan dapat membantu memberikan informasi secara garis besar dan menyeluruh mengenai kondisi Kabupaten Aceh Tenggara.

Tersusunnya publikasi ini tidak lepas dari kontribusi segenap pemerintah daerah beserta perangkat daerah, kementerian/lembaga dan lembaga/instansi lainnya dalam memberikan data yang dibutuhkan. Untuk itu, kami mengucapkan penghargaan dan terima kasih atas kontribusi, partisipasi, serta kerja sama yang baik.

Kami menyadari bahwa penyusunan publikasi ini tidak luput dari kesalahan dan kekurangan. Untuk itu kami mengharapkan saran untuk perbaikan di masa yang akan datang.

Kutacane , Mei 2020  
Kepala BPS  
Kabupaten Aceh Tenggara

**RUDI HERMANTO, SST, M.Si**



## **PREFACE**

*Aceh Tenggara Regency in Figures 2020 is an annual publication written by BPS-Statistics of Aceh Tenggara Regency. This publication is created to help giving information about the condition of Aceh Tenggara Regency comprehensively.*

*This Publication can be written because of the contribution of local government and many party. For that reason, we would like to appreciate and say thanks for the contribution, participation, and good cooperation.*

*Comments and constructive suggestions for the improvement of publication are always welcome.*

*Kutacane , May 2020  
Chief Statistician of  
Aceh Tenggara Regency*

**RUDI HERMANTO, SST, M.Si**

## DAFTAR ISI / CONTENTS

	Halaman <i>Page</i>
Kata Pengantar/ <i>Preface</i> .....	vii
Daftar Isi/ <i>Contents</i> .....	ix
Daftar Tabel/ <i>List of Tables</i> .....	xi
Daftar Gambar/ <i>List of Figures</i> .....	xix
Daftar Singkatan/ <i>List of Abbreviations</i> .....	xxiii
Statistik Kunci/ <i>Key Statistics</i> .....	xxiv
1. Geografi dan Iklim/ <i>Geography and Climate</i> .....	1
2. Pemerintahan/ <i>Government</i> .....	11
3. Penduduk dan Ketenagakerjaan/ <i>Population and Employment</i> .....	25
4. Sosial dan Kesejahteraan Rakyat/ <i>Social and Welfare</i> .....	37
5. Pertanian, Kehutanan, Peternakan, dan Perikanan/ <i>Agriculture, Forestry, Livestock, and Fishery</i> .....	91
6. Pertambangan dan Energi/ <i>Mining and Energy</i> .....	133
7. Industri Manufaktur/ <i>Manufacturing Industry</i> .....	143
8. Sistem Neraca Regional/ <i>System of Regional Accounts</i> .....	151

<https://acehtenggarakab.bps.go.id>

## DAFTAR TABEL/LIST OF TABLES

	Halaman <i>Page</i>
<b>1. GEOGRAFI DAN IKLIM/GEOGRAPHY AND CLIMATE .....</b>	<b>1</b>
<b>1.1 KEADAAN GEOGRAFI .....</b>	<b>7</b>
<b><i>GEOGRAPHY CONDITION</i> .....</b>	<b>7</b>
1.1.1 Luas Daerah dan Jumlah Pulau Menurut Kecamatan, 2019 .....	7
<i>Total Area and Number of Islands by Subdistrict, 2019.....</i>	7
1.1.2 Tinggi Wilayah dan Jarak ke Ibukota, 2019.....	9
<i>Altitude and Distance to The Capital, 2019.....</i>	9
<b>2. PEMERINTAHAN/GOVERNMENT .....</b>	<b>11</b>
<b>2.1 WILAYAH ADMINISTRATIF .....</b>	<b>17</b>
<b><i>ADMINISTRATIVE AREA</i> .....</b>	<b>17</b>
2.1.1 Jumlah Desa <sup>1</sup> /Kelurahan Menurut Kecamatan, 2015–2019 .....	17
<i>Number of Villages<sup>1</sup>/Kelurahan by Subdistrict, 2015–2019 .....</i>	17
<b>2.2 SUMBER DAYA MANUSIA.....</b>	<b>18</b>
<b><i>HUMAN RESOURCES</i> .....</b>	<b>18</b>
2.2.4 Jumlah Anggota DPRK Aceh Tenggara Menurut Partai Politik dan Jenis Kelamin Periode 2019-2024 .....	18
<i>Number of Member of The Regional House of Representatives by Political Parties and Sex in Aceh Tenggara Regency 2019 - 2024.....</i>	18
2.2.5 Jumlah Anggota DPRK Aceh Tenggara Menurut Partai Politik dan Pendidikan Tertinggi Periode 2019-2024.....	19
<i>Number of Member of The Regional House of Representatives by Political Parties and Educational Attainment in Aceh Tenggara Regency 2019 - 2024 .....</i>	19
<b>3. PENDUDUK DAN KETENAGAKERJAAN/POPULATION AND EMPLOYMENT .....</b>	<b>21</b>
<b>3.1 PENDUDUK.....</b>	<b>29</b>
<b>POPULATION.....</b>	<b>29</b>

3.1.1	Penduduk, Laju Pertumbuhan Penduduk, Distribusi Persentase Penduduk, Kepadatan Penduduk, Rasio Jenis Kelamin Penduduk Menurut Kecamatan, 2019 .....	29
	<i>Population, Population Growth Rate, Percentage Distribution of Population, Population Density, and Population Sex Ratio by Subdistrict, 2019.....</i>	29
3.1.2	Jumlah Penduduk Menurut Kelompok Umur dan Jenis Kelamin (ribu), 2019 .....	31
	<i>Population by Age and Sex (thousand), 2019.....</i>	31
3.1.3	Jumlah Rumah Tangga Menurut Kecamatan (ribu), 2016-2019.....	32
	<i>Number of Household by Sub Districts (thousand), 2016-2019.....</i>	32
<b>3.2</b>	<b>KETENAGAKERJAAN .....</b>	<b>33</b>
	<b>EMPLOYMENT .....</b>	<b>33</b>
3.2.1	Tingkat Partisipasi Angkatan Kerja (TPAK) dan Tingkat Pengangguran Terbuka (TPT), 2010-2019 .....	33
	<i>Labor Force Participation Rate (LFPR) and Unemployment Rate (UR), 2010-2019.....</i>	33
<b>4.</b>	<b>SOSIAL DAN KESEJAHTERAAN RAKYAT/SOCIAL AND WELFARE .....</b>	<b>35</b>
<b>4.1</b>	<b>PENDIDIKAN .....</b>	<b>51</b>
	<b>EDUCATION .....</b>	<b>51</b>
4.1.3	Jumlah Sekolah, Guru, dan Murid Sekolah Dasar (SD) di Bawah Kementerian Pendidikan dan Kebudayaan Menurut Kecamatan, 2019/2020.....	51
	<i>Number of Schools, Teachers, and Pupils in Primary Schools Under The Ministry of Education and Culture by Subdistrict, 2019/2020.....</i>	51
4.1.5	Jumlah Sekolah, Guru, dan Murid Sekolah Menengah Pertama (SMP) di Bawah Kementerian Pendidikan dan Kebudayaan Menurut Kecamatan, 2019/2020.....	54
	<i>Number of Schools, Teachers, and Pupils in Junior High Schools Under The Ministry of Education and Culture by Subdistrict, 2019/2020.....</i>	54

4.1.7	Jumlah Sekolah, Guru, dan Murid Sekolah Menengah Atas (SMA) di Bawah Kementerian Pendidikan dan Kebudayaan Menurut Kecamatan, 2019/2020.....	57
	<i>Number of Schools, Teachers, and Pupils in Senior High Schools Under The Ministry of Education and Culture by Subdistrict, 2019/2020.....</i>	<i>57</i>
4.1.8	Jumlah Sekolah, Guru, dan Murid Sekolah Menengah Kejuruan (SMK) di Bawah Kementerian Pendidikan dan Kebudayaan Menurut Kecamatan, 2019/2020.....	60
	<i>Number of Schools, Teachers, and Pupils in Vocational High Schools Under The Ministry of Education and Culture by Subdistrict, 2019/2020.....</i>	<i>60</i>
4.1.10	Jumlah Desa <sup>1</sup> /Kelurahan yang Memiliki Fasilitas Sekolah Menurut Kecamatan dan Tingkat Pendidikan, 2019 .....	63
	<i>Number of Villages<sup>1</sup> Having Educational Facilities by Subdistrict and Educational Level, 2019 .....</i>	<i>63</i>
4.1.11	Angka Partisipasi Sekolah (APS) Menurut Jenis Kelamin dan Kelompok Umur Sekolah, 2019 .....	65
	<i>School Participation Rates by Sex and School Age Group, 2019.....</i>	<i>65</i>
4.1.12	Angka Partisipasi Murni (APM) dan Angka Partisipasi Kasar (APK) Menurut Jenjang Pendidikan, 2019 .....	66
	<i>Net Participation Rates and Gross Participation Rates by Educational Level, 2019.....</i>	<i>66</i>
<b>4.2</b>	<b>KESEHATAN .....</b>	<b>67</b>
	<b>HEALTH.....</b>	<b>67</b>
4.2.1	Jumlah Desa <sup>1</sup> /Kelurahan Yang Memiliki Sarana Kesehatan Menurut Kecamatan, 2019.....	67
	<i>Number of Villages<sup>1</sup> Having Health Facilities by Subdistrict, 2019.....</i>	<i>67</i>
<b>4.3</b>	<b>AGAMA DAN SOSIAL LAINNYA .....</b>	<b>70</b>
	<b>RELIGION AND OTHER SOCIAL AFFAIRS .....</b>	<b>70</b>
4.3.4	Garis Kemiskinan, Jumlah dan Persentase Penduduk Miskin, Indeks Kedalaman Kemiskinan dan Indeks Keparahan Kemiskinan, 2018-2019 .....	70
	<i>Poverty Line, Number and Percentage of Poor People, Poverty Gap Index and Poverty Severity Index, 2018-2019 .....</i>	<i>70</i>

4.3.4	Indeks Pembangunan Manusia (IPM) dan Komponen Pembentuk IPM, 2017-2019.....	71
	<i>Human Development Index (HDI) and Component of HDI, 2017-2019</i>	71
<b>5.</b>	<b>PERTANIAN, KEHUTANAN, PETERNAKAN, DAN PERIKANAN/</b>	
	<b>AGRICULTURE, FORESTRY, LIVESTOCK, AND FISHERY .</b>	<b>73</b>
<b>5.2</b>	<b>HORTIKULTURA .....</b>	<b>81</b>
	<b>HORTICULTURE.....</b>	<b>81</b>
5.2.1	Luas Panen Tanaman Sayuran Menurut Kecamatan dan Jenis Tanaman (ha), 2019 .....	81
	<i>Harvested Area of Vegetables by Subdistrict and Kind of Plant (ha), 2019.....</i>	81
5.2.2	Produksi Tanaman Sayuran Menurut Kecamatan dan Jenis Tanaman (kuintal), 2019.....	83
	<i>Production of Vegetables by Subdistrict and Kind of Plant (quintal), 2019.....</i>	83
5.2.3	Luas Panen Tanaman Sayuran dan Buah–Buahan Semusim Menurut Jenis Tanaman (ha), 2016–2019.....	85
	<i>Harvested Area of Seasonal Vegetables and Fruits by Kind of Plant (ha), 2016–2019 .....</i>	85
5.2.4	Produksi Tanaman Sayuran dan Buah–Buahan Semusim Menurut Jenis Tanaman (kuintal), 2016–2019.....	87
	<i>Production of Seasonal Vegetables and Fruits by Kind of Plant (ha), 2016–2019.....</i>	87
5.2.5	Luas Panen Tanaman Biofarmaka Menurut Kecamatan dan Jenis Tanaman (m <sup>2</sup> ), 2018 dan 2019.....	89
	<i>Harvested Area of Medicinal Plants by Subdistrict and Kind of Plant (m<sup>2</sup>), 2018 and 2019 .....</i>	89
5.2.6	Produksi Tanaman Biofarmaka Menurut Kecamatan dan Jenis Tanaman (kg), 2018 dan 2019.....	91
	<i>Production of Medicinal Plants by Subdistrict and Kind of Plant (kg) 2018 and 2019.....</i>	91
5.2.7	Luas Panen Tanaman Biofarmaka Menurut Jenis Tanaman (m <sup>2</sup> ), 2016–2019 .....	93
	<i>Harvested Area of Medicinal Plants by Kind of Plant (m<sup>2</sup>), 2016–2019 ..</i>	93



5.2.8	Produksi Tanaman Biofarmaka Menurut Jenis Tanaman (kg), 2016–2019.....	94
	<i>Production of Medicinal Plants by Kind of Plant (kg), 2016–2019.....</i>	94
5.2.9	Luas Panen Tanaman Hias Menurut Kecamatan dan Jenis Tanaman (m <sup>2</sup> ), 2018 dan 2019 .....	95
	<i>Harvested Area of Ornamental Plants by Subdistrict and Kind of Plant (m<sup>2</sup>), 2018 and 2019 .....</i>	95
5.2.10	Produksi Tanaman Hias Menurut Kecamatan dan Jenis Tanaman (tangkai), (n-1) and (n).....	97
	<i>Production of Ornamental Plants by Subdistrict and Kind of Plant (stalks), (n-1) and (n).....</i>	97
5.2.11	Luas Panen Tanaman Hias Menurut Jenis Tanaman (m <sup>2</sup> ), 2016–2019.....	99
	<i>Harvested Area of Ornamental Plants by Kind of Plant (m<sup>2</sup>), 2016–2019.....</i>	99
5.2.12	Produksi Tanaman Hias Menurut Jenis Tanaman (tangkai), 2016–2019.....	101
	<i>Production of Ornamental Plants by Kind of Plant (stalks), 2016–2019 .....</i>	101
5.2.13	Produksi Buah-buahan Menurut Kecamatan dan Jenis Tanaman (kuintal), 2018 and 2019 .....	103
	<i>Production of Fruits by Subdistrict and Kind of Plant (quintal), 2018 and 2019.....</i>	103
<b>5.4</b>	<b>PERIKANAN .....</b>	<b>106</b>
	<b>FISHERY.....</b>	<b>106</b>
5.4.1	Luas Lahan, Produksi dan Jumlah Rumah Tangga Perikanan Menurut Kecamatan, 2019.....	106
	<i>Area, Production and Household of Fishery by Sub District, 2019....</i>	106
<b>6.</b>	<b>PERTAMBANGAN DAN ENERGI/MINING AND ENERGY .....</b>	<b>109</b>
6.3	Jumlah Pelanggan dan Air yang Disalurkan Menurut Kecamatan, 2019.....	113
	<i>Number of Customers and Distributed Water by Subdistrict, 2019.....</i>	113
6.3	Jumlah Air yang Disalurkan Menurut Jenis Pelanggan, 2019.....	114
	<i>Number of Distributed Water by Subdistrict, 2019.....</i>	114

	Halaman Page
<b>7. INDUSTRI MANUFAKTUR/MANUFACTURING INDUSTRY .....</b>	<b>115</b>
<b>7.1 PARIWISATA .....</b>	<b>121</b>
<b>TOURISM.....</b>	<b>121</b>
7.1.2 Jumlah Akomodasi, Kamar dan Tempat Tidur Menurut Jenis Hotel, 2019.....	121
<i>Number of Accommodation, Available Rooms and Beds by Kinds of Hotel, 2019.....</i>	<i>121</i>
<b>8. SISTEM NERACA REGIONAL/SYSTEM OF REGIONAL ACCOUNTS .....</b>	<b>123</b>
<b>8.1 PRODUK DOMESTIK REGIONAL BRUTO KABUPATEN .....</b>	<b>131</b>
<b>REGENCY GROSS REGIONAL DOMESTIC PRODUCT.....</b>	<b>131</b>
8.1 Produk Domestik Regional Bruto Atas Dasar Harga Berlaku Menurut Lapangan Usaha (miliar rupiah), 2015–2019 .....	131
<i>Gross Regional Domestic Product at Current Market Prices by Industry (billion rupiahs), 2015–2019.....</i>	<i>131</i>
8.2 Produk Domestik Regional Bruto Atas Dasar Harga Konstan 2010 Menurut Lapangan Usaha (miliar rupiah), 2015–2019.....	136
<i>Gross Regional Domestic Product at 2010 Constant Market Prices by Industry (billion rupiahs), 2015–2019.....</i>	<i>136</i>
8.3 Distribusi Persentase Produk Domestik Regional Bruto Atas Dasar Harga Berlaku Menurut Lapangan Usaha, 2015-2019.....	141
<i>Percentage Distribution of Gross Regional Domestic Product at Current Market Prices by Industry, 2015-2019.....</i>	<i>141</i>
8.4 Laju Pertumbuhan Produk Domestik Regional Bruto Atas Dasar Harga Konstan 2010 Menurut Lapangan Usaha (persen), 2016-2019.....	146
<i>Growth Rate of Gross Regional Domestic Product at 2010 Constant Market Prices by Industry (percent), 2016-2019.....</i>	<i>146</i>

## PENJELASAN UMUM/EXPLANATORY NOTES

Tanda-tanda, satuan-satuan, dan lain-lainnya yang digunakan dalam publikasi ini adalah sebagai berikut:

*Symbols, measurement units, and acronyms which are used in this publication, are as follows:*

### 1. TANDA-TANDA/SYMBOLS

Data tidak tersedia/Data not available .....	: ...
Tidak ada atau nol /Null or zero .....	: -
Data dapat diabaikan/Data negligible .....	: 0
Tanda decimal/Decimal point .....	: ,
Data tidak dapat ditampilkan/Not applicable .....	: NA
Angka estimasi/Estimated figures .....	: e
Angka diperbaiki/Revised figures .....	: r
Angka sementara/Preliminary figures .....	: x
Angka sangat sementara/Very preliminary figures .....	: xx
Angka sangat sangat sementara/Very very preliminary figures .....	: xxx

### 2. SATUAN/UNITS

barel/barrel .....	: 158,99 liter/litres = 1/6,2898 m <sup>3</sup>
hektar (ha)/hectare (ha) .....	: 10 000 m <sup>2</sup>
kilometer (km)/kilometres (km) .....	: 1 000 meter/meters (m)
knot/knot .....	: 1,8523 km/jam (km/hour)
kuintal/quintal .....	: 100 kg
KWh .....	: 1 000 Watt hour
MWh .....	: 1 000 KWh
liter (untuk beras)/litre (for rice) .....	: 0,80 kg
MMSCF .....	: 1/35,3 m <sup>3</sup>
metrik ton (m.ton)/metric ton (m. ton) .....	: 0,98421 long ton = 1 000 kg
ons/ounce .....	: 28,31 gram/grams
ton .....	: 1 000 kg

Satuan lain: buah, dus, butir, helai/lembar, kaleng, batang, pulsa, ton kilometer (ton-km), jam, menit, persen (%).

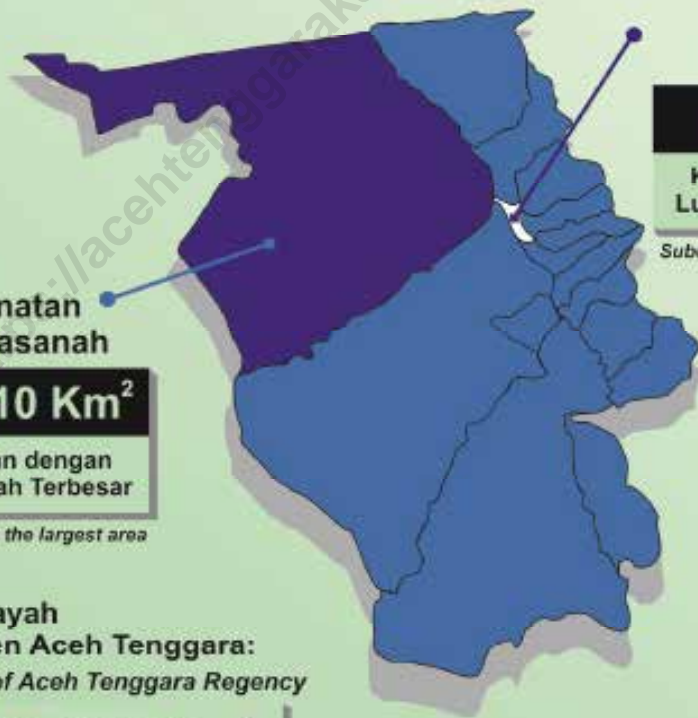
*Other units: unit, pack, pieces, sheet, tin, pulse, ton-kilometres(ton-km), hour, minute, percent (%).*

Perbedaan angka di belakang koma disebabkan oleh pembulatan angka.

*The difference in decimal numbers is caused by rounding.*



## GEOGRAFI DAN IKLIM GEOGRAPHY AND CLIMATE



**Kecamatan  
Darul Hasanah**

**1.207,10 Km<sup>2</sup>**

**Kecamatan dengan  
Luas Wilayah Terbesar**

*Subdistrict with the largest area*

**Kecamatan  
Babussalam**

**9,48 Km<sup>2</sup>**

**Kecamatan dengan  
Luas Wilayah Terkecil**

*Subdistrict with the smallest area*

**Luas Wilayah  
Kabupaten Aceh Tenggara:  
Total Area of Aceh Tenggara Regency**

**4.242,04 Km<sup>2</sup>**

Sumber/Source: Bappeda/Bappeda of Aceh Tenggara

<https://acehtenggarakab.bps.go.id>

**PENJELASAN TEKNIS**

1. Secara astronomis, Kabupaten Aceh Tenggara terletak antara 3055'23"-4016'37" Lintang Utara dan 96043'23"-98010'32" Bujur Timur.
2. Berdasarkan posisi geografisnya, Kabupaten Aceh Tenggara memiliki batas-batas: Utara – Kabupaten Gayo Lues Provinsi Aceh dan Kabupaten Langkat Provinsi Sumatera Utara; Selatan – Kota Subulussalam dan Kabupaten Aceh Selatan Provinsi Aceh serta Kabupaten Tanah Karo Provinsi Sumatera Utara; Barat – Kabupaten Aceh Selatan dan Kota Subulussalam; Timur – Kabupaten Langkat dan Kabupaten Tanah Karo Provinsi Sumatera Utara.
3. Berdasarkan letak geografisnya, Kabupaten Aceh Tenggara berada di dataran Pulau Sumatera yang dikelilingi gunung dan perbukitan.
4. Kabupaten Aceh Tenggara terdiri dari 16 kecamatan, yaitu: Kecamatan Lawe Alas; Kecamatan Babul Rahmah; Kecamatan Tanoh Alas; Kecamatan Lawe Sigala-gala; Kecamatan Babul Makmur; Kecamatan Semadam; Kecamatan Leuser; Kecamatan Babel; Kecamatan Bukit Tusam; Kecamatan Lawe Sumur; Kecamatan Babussalam; Kecamatan Lawe Bulan; Kecamatan Badar; Kecamatan Darul Hasanah; Kecamatan

**TECHNICAL NOTES**

1. *Astronomically, Aceh Tenggara Regency is located between 3055'23" and 4016'37" North latitude, and between 96043'23" and 98010'32" East longitude.*
2. *In terms of geographic position, Aceh Tenggara Regency has boundaries as follows: North – Gayo Lues Regency of Aceh Province and Langkat Regency of Sumatera Utara Province; South – Subulussalam Municipality and Aceh Selatan of Aceh Province and Tanah Karo Regency of Sumatera Utara Province; West - Aceh Selatan Regency and Subulussalam Municipality; East – Langkat and Tanah Karo Regency of Sumatera Utara Province.*
3. *In terms of geographic location, Aceh Tenggara Regency is located in Sumatera Island that surrounded by mountains.*
4. *Aceh Tenggara Regency has 16 subdistricts, which is: Lawe Alas Subdistrict; Babul Rahmah Subdistrict; Tanoh Alas Subdistrict; Lawe Sigala-gala Subdistrict; Babul Makmur Subdistrict; Semadam Subdistrict; Leuser Subdistrict; Babel Subdistrict; Bukit Tusam Subdistrict; Lawe Sumur Subdistrict; Babussalam Subdistrict; Lawe Bulan Subdistrict; Badar Subdistrict; Darul Hasanah Subdistrict; Ketambe Subdistrict; Deleng Pokhkisen Subdistrict.*

- Ketambe; Kecamatan Deleng Pokhkisen.
5. Badan Pusat Statistik (BPS) telah melakukan pendataan Potensi Desa (Podes) sejak tahun 1980. Sejak saat itu, Podes dilaksanakan secara rutin sebanyak 3 kali dalam kurun waktu sepuluh tahun untuk mendukung kegiatan Sensus Penduduk, Sensus Pertanian, ataupun Sensus Ekonomi. Dengan demikian, fakta penting terkait ketersediaan infrastruktur dan potensi yang dimiliki oleh setiap wilayah dapat dipantau perkembangannya secara berkala dan terus menerus.
  6. Sejak tahun 2008, pendataan Podes mengalami perubahan dengan adanya penambahan kuesioner suplemen kecamatan dan kabupaten/kota. Penambahan kuesioner tersebut bertujuan untuk meningkatkan manfaat data Podes bagi para konsumen data dan pemerintah daerah dalam perencanaan pembangunan wilayah..
  7. Data Podes merupakan satu-satunya sumber data kewilayahan yang muatannya beragam dan memberi gambaran tentang situasi pembangunan suatu wilayah (regional). Ini berbeda dengan data dari hasil pendekatan rumah tangga yang lebih menekankan pada dimensi aktivitas sektoral. Keduanya sama penting dan menjadi kekayaan BPS.
  5. *BPS-Statistics Indonesia has already recorded village potential (Podes) since 1980. Since then, Podes regularly implemented 3 (three) times within ten years to support the activities of the Population Census, Agriculture Census, or Economic Census. Thus, important facts related to the availability of infrastructure and the potential possessed by each region can be monitored regularly and continually.*
  6. *Since 2008, Podes has been changed especially in providing additional information from subSubdistrict and regency/municipality, using separate questionnaires. The goal of these changes is to provide more benefits for data users and local government in regional development planning.*
  7. *Podes data is the only one source of spatial data consisting of various information and providing a picture of development progress in a region. The Podes data are different from data resulted from household surveys focusing on the dimension of Subdistrictal activities. Both kind of data are important and become the trade mark of BPS on the data richness aspect.*



8. Cakupan Wilayah Pencacahan Podes dilakukan secara sensus terhadap seluruh wilayah administrasi pemerintahan terendah setingkat desa (yaitu desa, kelurahan, nagari, Unit Permukiman Transmigrasi (UPT) yang masih dibina oleh kementerian terkait.
  9. Metode Pengumpulan Data Pengumpulan data Podes 2019 dilakukan melalui wawancara langsung oleh petugas terlatih dengan narasumber yang relevan. Petugas adalah aparatur ataupun mitra kerja BPS Kabupaten/Kota, sementara narasumber adalah kepala desa/lurah atau narasumber lain yang memiliki pengetahuan terhadap wilayah target pencacahan.
  10. Desa/Kelurahan Tepi Laut adalah desa/kelurahan yang sebagian atau seluruh wilayahnya bersinggungan langsung dengan laut, baik berupa pantai maupun tebing karang.
  11. Desa/Kelurahan bukan tepi laut adalah desa/kelurahan yang wilayahnya tidak bersinggungan langsung dengan laut.
  12. Desa/Kelurahan Lereng/Puncak adalah desa/kelurahan yang sebagian besar wilayahnya berada di puncak gunung/pegunungan atau terletak di antara puncak sampai lembah.
  13. Desa/Kelurahan lembah adalah desa/kelurahan yang wilayahnya sebagian besar merupakan
8. *Podes Coverage, Podes enumeration is implemented as a census of the lowest governmental administrative region equivalent to village (i.e. village, sub-Subdistrict, nagari, and Transmigration Settlement Unit which is still fostered by the relevant ministries).*
  9. *Method of Data Collection, Data collection of Podes 2014 carried out through direct interviews by trained personnel with relevant respondents. The interviewers are BPS Regency/City personnel or partners, meanwhile, the selected respondents are the village head/sub-Subdistrict head or other respondents who have the knowledge towards the target area of enumeration.*
  10. *Coastal Village/Coastal Sub-Subdistrict is a village/sub-Subdistrict which some areas are intersect/directly adjacent to the sea, either gently sloping/flat beach or cliffs/reef.*
  11. *Non Coastal Village/Non Coastal Sub-Subdistrict is a village which has no area that intersect/directly adjacent to the sea.*
  12. *Slope/Peak Village/Sub-Subdistrict is a village/sub-Subdistrict which the largest part of village/sub-Subdistrict lies on the highest part of mount/mountain or lies between the peak to the valley.*
  13. *Valley Village/Sub-Subdistrict area is a village/sub-Subdistrict with the largest part of the village/sub-Subdistrict is a low area between*

- daerah rendah yang terletak di antara dua gunung/pegunungan atau daerah yang mempunyai kedudukan lebih rendah dibandingkan daerah sekitarnya.
14. Desa/Kelurahan Dataran adalah desa/kelurahan yang sebagian besar wilayahnya tampak datar, rata, dan membentang.
- two mountains or area that have a position lower than the surrounding areas.*
14. *Flat Village/Sub-Subdistrict is a village/sub-Subdistrict which the largest part of village1/sub-Subdistrict looked plane, flat, and stretches.*

## 1.1 KEADAAN GEOGRAFI GEOGRAPHY CONDITION

**Tabel** 1.1.1 **Luas Daerah dan Jumlah Pulau Menurut Kecamatan, 2019**  
**Table** 1.1.1 **Total Area and Number of Islands by Subdistrict, 2019**

Kecamatan Subdistrict	Ibukota Kecamatan Capital of Subdistrict	Luas Total Area (km <sup>2</sup> /sq.km)	Persentase terhadap Luas Kabupaten Percentage to Subdistrict's Area
(1)	(2)	(3)	(4)
Lawe Alas	Ngkeran	1 027,10	24,21
Babul Rahmah	Lawe Sumur	850,28	20,04
Tanoh Alas	Tenembak Alas	38,70	0,91
Lawe Sigala-Gala	Lawe Sigala	72,39	1,71
Babul Makmur	Cinta Makmur	83,49	1,97
Semadam	Simpang Semadam	42,98	1,01
Leuser	Kane Mende	212,93	5,02
Bambel	Kuta Langlang	23,30	0,55
Bukit Tusam	Lawe Dua	40,32	0,95
Lawe Sumur	Lawe Perlak	36,88	0,87
Babussalam	Kutacane	9,48	0,22
Lawe Bulan	Simpang Empat	37,14	0,88
Badar	Purwodadi	93,18	2,20
Darul Hasanah	Mamas	1 346,72	31,75
Ketambe	Lawe Beringin	255,07	6,01
Deleng Pokhkisen	Beriring Naru	72,08	1,70
<b>Kabupaten Aceh Tenggara</b>	<b>Kutacane</b>	<b>4 242,04</b>	<b>100</b>

Lanjutan Tabel/*Continued Table 1.1.1*

<b>Kecamatan Subdistrict</b>	<b>Jumlah Pulau Number of Islands</b>	<b>Tinggi Wilayah (mdpl) Altitude (m a.s.l)</b>	<b>Jarak ke Ibukota Distancen to the Capital</b>
(1)	(5)	(5)	(5)
Lawe Alas	-	...	...
Babul Rahmah	-	...	...
Tanoh ALas	-	...	...
Lawe Sigala-Gala	-	...	...
Babul Makmur	-	...	...
Semadam	-	...	...
Leuser	-	...	...
Bambel	-	...	...
Bukit Tusam	-	...	...
Lawe Sumur	-	...	...
Babussalam	-	...	...
Lawe Bulan	-	...	...
Badar	-	...	...
Darul Hasanah	-	...	...
Ketambe	-	...	...
Deleng Pokhkisen	-	...	...
<b>Kabupaten Aceh Tenggara</b>	-	...	...

Sumber/*Source*: Badan Perencanaan Pembangunan Daerah Kabupaten Aceh Tenggara/ *Regional Development Planning Board of Aceh Tenggara Regency*

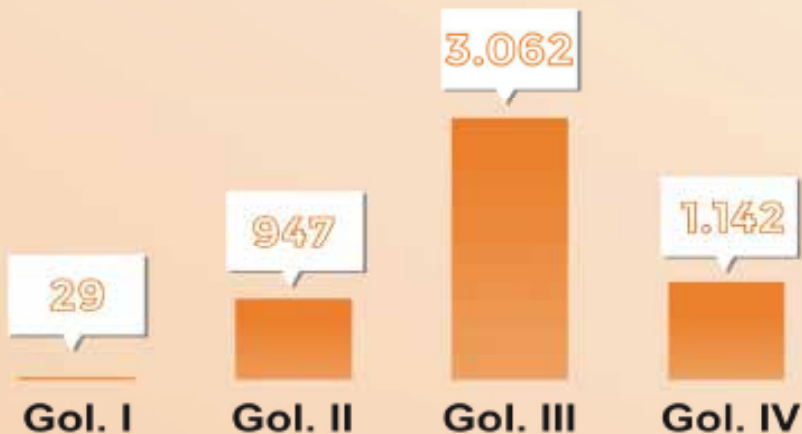
**Tabel 1.1.2**      **Tinggi Wilayah dan Jarak ke Ibukota, 2019**  
**Table**            **Altitude and Distance to The Capital, 2019**

Kecamatan Subdistrict	Tinggi Wilayah (mdpl) Altitude (m a.s.l)	Jarak ke Ibukota (Km) Distance to the Capital (Km)
(1)	(6)	(7)
Lawe Alas	-	13,60
Babul Rahmah	-	23,00
Tanoh ALas	-	22,00
Lawe Sigala-Gala	-	23,00
Babul Makmur	-	30,00
Semadam	-	17,00
Leuser	-	50,00
Bambel	-	7,00
Bukit Tusam	-	8,70
Lawe Sumur	-	7,00
Babussalam	-	0,00
Lawe Bulan	-	2,00
Badar	-	5,00
Darul Hasanah	-	11,00
Ketambe	-	19,00
Deleng Pokhkisen	-	10,00
<b>Kabupaten Aceh Tenggara</b>	<b>163,73<sup>1</sup></b>	<b>0,00</b>

Catatan/Note:    <sup>1</sup> Peta RBI Skala 1:25.000 Tahun 2014, Digital Elevation Model Nasional (Demnas) BIG / RBI Map Scale 1:25.000 at 2014, National Digital Evaluation Model (Demnas) BIG

Sumber/Source:    Badan Pusat Statistik Kabupaten Aceh Tenggara, Digital Evaluation Model Nasional (Demnas) BIG / BPS-Statistic of Aceh Tenggara Regency, National Digital Evaluation Model (Demnas) BIG

<https://acehtenggarakab.bps.go.id>

**PEMERINTAHAN  
GOVERNMENT****JUMLAH ANGGOTA DPRD  
KABUPATEN ACEH TENGGARA  
MENURUT JENIS KELAMIN  
TAHUN 2019****Laki-laki****27 Orang****Perempuan****3 Orang****- PERSENTASE PEGAWAI NEGERI SIPIL -  
MENURUT GOLONGAN TAHUN 2017**

<https://acehtenggarakab.bps.go.id>



**PENJELASAN TEKNIS**

1. Anggota Dewan Perwakilan Rakyat Daerah (DPRD) dipilih melalui pemilihan umum (pemilu) dan dilantik dalam masa jabatan lima tahun.
2. Susunan pemerintahan Kabupaten Aceh Tenggara periode 2014–2019 terdiri dari bupati, wakil bupati, lembaga tinggi negara, kementerian, setingkat menteri, dan Lembaga Pemerintahan Non Kementerian (LPNK).
3. Lembaga tinggi negara terdiri dari Majelis Permusyawaratan Rakyat (MPR), Dewan Perwakilan Rakyat (DPR), Badan Pemeriksa Keuangan (BPK), dan Mahkamah Agung (MA), Dewan Perwakilan Daerah (DPD), Mahkamah Konstitusi (MK), dan Komisi Yudisial (KY).
4. Kementerian terdiri dari kementerian koordinator dan kementerian.
5. Kementerian koordinator terdiri dari bidang politik, hukum, dan keamanan (Polhukam), bidang perekonomian, bidang pembangunan manusia dan kebudayaan, dan bidang kemaritiman.
6. Kementerian terdiri dari Kementerian Sekretaris Negara, Kementerian Dalam Negeri, Kementerian Luar Negeri, Kementerian Perencanaan Pembangunan Nasional/ Bappenas, Kementerian

**TECHNICAL NOTES**

1. *Regional House of Representatives (DPRD) members are elected through a general election and appointed for a five-years membership.*
2. *The government structure of the Republic of Indonesia period 2009–2014 consists of president, vice president, state supreme agencies, ministries, ministerial level institutions, and non-ministerial institutions.*
3. *State supreme agencies consist of The People's Consultative Assembly, The House of Representative, The Audit Board of the Republic of Indonesia, Supreme Court, Local Councils, Constitutional Court, and Judicial Commission.*
4. *Ministries consist of coordinating ministry and departmental ministry.*
5. *Coordinating ministries consist of Coordinating Ministry for Political, Legal, and Security Affairs, Coordinating Ministry for the Economy, Coordinating Ministry for Maritime Affairs, and Coordinating Ministry for Human Development and Culture*
6. *Departmental Ministries consist of State Secretary; Ministry of Home Affairs; Ministry of Foreign Affairs; Ministry of National Development Planning/Chairperson of National Development Planning Agency; Ministry of Defense; Ministry of Justice and Human Rights; Ministry*

Pertahanan, Kementerian Hukum dan Hak Asasi Manusia, Kementerian Keuangan, Kementerian Energi dan Sumber Daya Mineral, Kementerian Perindustrian, Kementerian Perdagangan, Kementerian Pertanian, Kementerian Perhubungan, Kementerian Kelautan dan Perikanan, Kementerian Ketenagakerjaan, Kementerian Badan Usaha Milik Negara, Kementerian Koperasi dan UKM, Kementerian Pekerjaan Umum dan Perumahan Rakyat, Kementerian Lingkungan Hidup dan Kehutanan, Kementerian Agraria dan Tata Ruang/ Badan Pertanahan Nasional, Kementerian Kesehatan, Kementerian Kebudayaan dan Pendidikan Dasar Menengah, Kementerian Sosial, Kementerian Agama, Kementerian Pariwisata, Kementerian Komunikasi dan Informatika, Kementerian Pendayagunaan Aparatur Negara dan Reformasi Birokrasi, Kementerian Pemuda dan Olahraga, Kementerian Desa, Pembangunan Daerah Tertinggal dan Transmigrasi, Kementerian Riset Teknologi dan Pendidikan Tinggi, dan Kementerian Pemberdayaan Perempuan dan Perlindungan Anak.

7. Setingkat Menteri terdiri dari Kejaksaan Agung, Tentara Nasional Indonesia, dan Kepolisian Negara Republik

*of Finance; Ministry of Energy and Mineral Resources; Ministry of Industry; Ministry of Trade; Ministry of Agriculture; Ministry of Transportation; Ministry of Maritime Affairs and Fisheries; Ministry of Manpower; Ministry of State Owned Enterprises; Ministry of Cooperatives and Small and Medium Enterprises; Ministry of Public Works and Public Housing; Ministry of Environment and Forestry; Ministry of Agrarian Affairs and Spatial Planning/National Land Agency; Ministry of Health; Ministry of Culture and Elementary & Secondary Education; Ministry of Social Services; Ministry of Religious Affairs; Ministry of Tourism; Ministry of Communication and Informatics; Ministry of Empowerment of State Apparatus and Bureaucracy Reform; Ministry of Youth and Sports Affairs; Ministry of Village Development, Disadvantaged Regions and Transmigration; Ministry of Research, Technology, and Higher Education; and Ministry of Women Empowerment and Child Protection*

7. *Ministerial Level Officials consist of, Attorney General, Indonesian National Defense Force, and Indonesian National Police.*

- Indonesia
8. Lembaga Pemerintah Non Kementerian terdiri dari Arsip Nasional Republik Indonesia, Badan Intelijen Negara, Badan Kepegawaian Negara, Badan Kependudukan dan Keluarga Berencana Nasional, Badan Koordinasi Penanaman Modal, Badan Informasi Geospasial, Badan Meteorologi, Klimatologi, dan Geofisika, Badan Narkotika Nasional, Badan Nasional Penanggulangan Bencana, Badan Nasional Penanggulangan Terorisme, Badan Nasional Penempatan dan Perlindungan Tenaga Kerja Indonesia, Badan Pengawasan Obat dan Makanan, Badan Pengawasan Tenaga Nuklir, Badan Pengawasan Keuangan dan Pembangunan, Badan Pengkajian dan Penerapan Teknologi, Badan Pusat Statistik, Badan SAR Nasional, Badan Standardisasi Nasional, Badan Tenaga Nuklir Nasional, Lembaga Administrasi Negara, Lembaga Ilmu Pengetahuan Indonesia, Lembaga Ketahanan Nasional, Lembaga Kebijakan Pengadaan Barang/Jasa Pemerintah, Lembaga Penerbangan dan Antariksa Nasional, Lembaga Sandi Negara, dan Perpustakaan Nasional Republik Indonesia.
8. *Non Ministerial Institutions consist of National Archive of the Republic of Indonesia, State Intelligence Board, National Civil Service Agency, National Population and Family Planning Board, Investment Coordinating Board, Geospatial Information Agency, Meteorology, Climatology, and Geophysics Agency, National Narcotics Agency, National Agency for Disaster Management, National Counter Terrorism Agency, The National Authority for The Placement and Protection of Indonesian Overseas Workers, National Agency of Drugs and Foods Control, Nuclear Energy Controlling Board, Audit and Development Supervising Agency, Agency for the Assesment and Application Technology, BPS-Statistics Indonesia, National Search and Rescue Agency, National Standardization Board, National Nuclear Energy Board, National Institute of Administration, National Institute of Science, National Resilience Institute, Government Procurement Policy Board, National Institute of Space and Aeronautics, National Crypto Agency, and National Library of Republic of Indonesia.*

<https://acehtenggarakab.bps.go.id>

## 2.1 WILAYAH ADMINISTRATIF ADMINISTRATIVE AREA

**Tabel** 2.1.1 **Jumlah Desa<sup>1</sup>/Kelurahan Menurut Kecamatan, 2015–2019**  
**Table** 2.1.1 **Number of Villages<sup>1</sup>/Kelurahan by Subdistrict, 2015–2019**

Kecamatan Subdistrict	2015	2016	2017	2018	2019
(1)	(2)	(3)	(4)	(5)	(6)
Lawe Alas	28	28	28	28	28
Babul Rahmah	27	27	27	27	27
Tanoh ALas	14	14	14	14	14
Lawe Sigala-Gala	35	35	35	35	35
Babul Makmur	21	21	21	21	21
Semadam	19	19	19	19	19
Leuser	23	23	23	23	23
Bambel	33	33	33	33	33
Bukit Tusam	23	23	23	23	23
Lawe Sumur	18	18	18	18	18
Babussalam	27	27	27	27	27
Lawe Bulan	24	24	24	24	24
Badar	18	18	18	18	18
Darul Hasanah	28	28	28	28	28
Ketambe	25	25	25	25	25
Deleng Pokhkisen	22	22	22	22	22
<b>Kabupaten Aceh Tenggara</b>	<b>385</b>	<b>385</b>	<b>385</b>	<b>385</b>	<b>385</b>

Catatan/Note: <sup>1</sup> Termasuk kelurahan dan Unit Permukiman Transmigrasi (UPT)/Include Transmigration Settlement Unit  
Sumber/Source: Peraturan Kepala Badan Pusat Statistik Nomor 3 Tahun 2019 Tanggal 6 Mei 2019 tentang Perubahan Atas Peraturan Kepala Badan Pusat Statistik Nomor 90 Tahun 2018 tentang Kode dan Nama Wilayah Kerja Statistik Tahun 2018  
Chief Statistician Regulation Number 3/2019 May 6 2019, as a revision of Chief Statistician Regulation Number 90 of 2018 on Code and Name of Regional Level of Data Collection.

## 2.2 SUMBER DAYA MANUSIA HUMAN RESOURCES

**Tabel 2.2.1** Jumlah Pegawai Negeri Sipil Menurut Jabatan dan Jenis Kelamin, Desember 2019  
*Number of Civil Servants by Occupation and Sex, December 2019*

Jabatan <i>Occupation</i>	Jenis Kelamin / Sex		
	Laki-laki <i>Male</i>	Perempuan <i>Female</i>	Jumlah <i>Total</i>
(1)	(2)	(3)	(4)
Fungsional Tertentu <i>Specific Functional</i>	684	1 968	2 652
Fungsional Umum/ Staf <i>General Functional</i>	959	533	1 492
Struktural <i>Structural</i>			
Eselon V <i>5th Echelon</i>	9	3	12
Eselon IV <i>4th Echelon</i>	347	189	536
Eselon III <i>3rd Echelon</i>	184	39	223
Eselon II <i>2nd Echelon</i>	35	0	35
Eselon I <i>1st Echelon</i>	0	0	0
<b>Jumlah/Total</b>	<b>2 218</b>	<b>2 732</b>	<b>4 950</b>

Sumber/Source: Badan Kepegawaian dan Pengembangan Sumber Daya Manusia Kabupaten Aceh Tenggara/ *Personnel and Human Development Agency of Aceh Tenggara Regency*

**Tabel  
Table 2.2.2**

**Jumlah Pegawai Negeri Sipil Menurut Tingkat Pendidikan dan Jenis Kelamin, Desember 2019**  
*Number of Civil Servants by Educational and Sex, December 2019*

Tingkat Pendidikan <i>Educational</i>	Jenis Kelamin / Sex		
	Laki-laki <i>Male</i>	Perempuan <i>Female</i>	Jumlah <i>Total</i>
(1)	(2)	(3)	(4)
Sampai Dengan SD <i>Up to Primary School</i>	14	0	14
SMP/ Sederajat <i>General/Vocational Junior High School</i>	25	3	28
SMA/ Sederajat <i>General/Vocational Senior High School</i>	554	364	918
Diploma I, II/ AKta I, II <i>Diploma I, II/ Akta I, II</i>	38	36	74
Diploma III/ Akta III/ Sarjana Muda <i>Diploma III/ AKta III/ Bachelor</i>	87	606	693
Tingkat Sarjana/ Doktor/ Ph.D <i>University Graduates</i>	1 499	1 724	3 223
<b>Jumlah/Total</b>	<b>2217</b>	<b>2733</b>	<b>4950</b>

Sumber/Source: Badan Kepegawaian dan Pengembangan Sumber Daya Manusia Kabupaten Aceh Tenggara/ *Personnel and Human Development Agency of Aceh Tenggara Regency*

**Tabel**  
**Table** 2.2.3

**Jumlah Pegawai Negeri Sipil Menurut Tingkat  
Kepangkatan dan Jenis Kelamin, Desember 2019**  
**Number of Civil Servants by Hierarchy and Sex, December  
2019**

Pangkat/Golongan/Ruang <i>Hierarchy</i>	Jenis Kelamin / Sex		
	Laki-laki <i>Male</i>	Perempuan <i>Female</i>	Jumlah <i>Total</i>
(1)	(2)	(3)	(4)
1. I/A (Juru Muda)	0	0	0
2. I/B (Juru Muda Tingkat I)	5	0	5
3. I/C (Juru)	8	1	9
4. I/D (Juru Tingkat I)	8	0	8
Golongan I/ <i>Range I</i>	21	1	22
5. II/A (Pengatur Muda)	76	36	112
6. II/B (Pengatur Muda Tingkat I)	80	15	95
7. II/C (Pengatur)	152	343	495
8. II/D (Pengatur Tingkat I)	111	63	174
Golongan II/ <i>Range II</i>	419	457	876
9. III/A (Penata Muda)	141	150	291
10. III/B (Penata Muda Tingkat I)	338	349	687
11. III/C (Penata)	373	538	911
12. III/D (Penata Tingkat I)	449	610	1 059
Golongan III/ <i>Range III</i>	1 301	1 647	2 948
13. IV/A (Pembina)	255	284	539
14. IV/B (Pembina Tingkat I)	200	345	545
15. IV/C (Pembina Utama Muda)	18	1	19
16. IV/D (Pembina Utama Madya)	1	0	1
17. IV/E (Pembina Utama)	0	0	0
Golongan IV/ <i>Range IV</i>	474	630	1 104
<b>Jumlah/Total</b>	<b>2 215</b>	<b>2 735</b>	<b>4 950</b>

Sumber/Source: Badan Kepegawaian dan Pengembangan Sumber Daya Manusia Kabupaten Aceh Tenggara/ *Personnel and Human Development Agency of Aceh Tenggara Regency*



**Tabel 2.2.4** Jumlah Anggota DPRK Aceh Tenggara Menurut Partai Politik dan Jenis Kelamin Periode 2019-2024  
**Number of Member of The Regional House of Representatives by Political Parties and Sex in Aceh Tenggara Regency 2019 - 2024**

Partai Politik <i>Political Parties</i>	Jenis Kelamin / Sex		
	Laki-laki <i>Male</i>	Perempuan <i>Female</i>	Jumlah <i>Total</i>
(1)	(2)	(3)	(4)
Partai Golongan Karya	7	3	10
Partai Hati Nurani Rakyat	9	0	9
Partai Gerakan Indonesia Raya	5	0	5
Partai Demokrat	1	0	1
Partai Kebangkitan Bangsa	1	0	1
Partai Aceh	1	0	1
Partai Amanat Nasional	1	0	1
Partai Nasional Demokrat	1	0	1
Partai Demokrasi Indonesia Perjuangan	1	0	1
<b>Jumlah/Total</b>	<b>27</b>	<b>3</b>	<b>30</b>

Sumber/Source: Sekretariat DPR Kabupaten Aceh Tenggara/ Secretary of Aceh Tenggara's House of Representative

**Tabel 2.2.5** Jumlah Anggota DPRK Aceh Tenggara Menurut Partai Politik dan Pendidikan Tertinggi Periode 2019-2024  
**Number of Member of The Regional House of Representatives by Political Parties and Educational Attainment in Aceh Tenggara Regency 2019 - 2024**

Partai Politik <i>Political Parties</i>	Pendidikan Tertinggi/ <i>Educational Attainment</i>		
	SMA/Sederajat <i>Senior High School</i>	Diploma <i>Academy</i>	S1 <i>Bachelor's Degree</i>
(1)	(2)	(3)	(4)
Partai Golongan Karya	5	0	2
Partai Hati Nurani Rakyat	9	0	0
Partai Gerakan Indonesia Raya	5	0	0
Partai Demokrat	1	0	0
Partai Kebangkitan Bangsa	0	0	1
Partai Aceh	0	0	1
Partai Amanat Nasional	0	0	1
Partai Nasional Demokrat	1	0	0
Partai Demokrasi Indonesia Perjuangan	1	0	0
<b>Jumlah/Total</b>	<b>22</b>	<b>0</b>	<b>5</b>

Lanjutan Tabel/*Continued Table 2.2.5*

Partai Politik <i>Political Parties</i>	Pendidikan Tertinggi/ <i>Educational Attainment</i>		
	S2 <i>Master's Degree</i>	S3 <i>Doctoral's Degree</i>	Jumlah <i>Total</i>
(1)	(5)	(6)	(7)
Partai Golongan Karya	3	0	10
Partai Hati Nurani Rakyat	0	0	9
Partai Gerakan Indonesia Raya	0	0	5
Partai Demokrat	0	0	1
Partai Kebangkitan Bangsa	0	0	1
Partai Aceh	0	0	1
Partai Amanat Nasional	0	0	1
Partai Nasional Demokrat	0	0	1
Partai Demokrasi Indonesia Perjuangan	0	0	1
<b>Jumlah/Total</b>	<b>3</b>	<b>0</b>	<b>30</b>

Sumber/Source: Sekretariat DPR Kabupaten Aceh Tenggara/ *Secretary of Aceh Tenggara's House of Representative*

## 2.3 KEUANGAN DAERAH GOVERNMENT FINANCE

**Tabel 2.3.1** Realisasi Pendapatan Pemerintah Kabupaten Aceh Tenggara Menurut Jenis Pendapatan (ribu rupiah), 2016-2019  
*Actual Aceh Tenggara Regency Government Revenues by Kind of Revenues (thousand rupiahs), 2016-2019*

Jenis Pendapatan <i>Kinds of Revenues</i>	2016
	(1)
1. Pendapatan Asli Daerah (PAD) / <i>Regional Revenue</i>	(2)
1.1 Pajak Daerah/ <i>Regional Tax</i>	
1.2 Retribusi Daerah/ <i>Regional Retribution</i>	
1.3 Hasil Perusahaan Milik Daerah dan Pengolahan Kekayaan Daerah yang Dipisahkan/ <i>Regional-Owned Company Revenue and Separated Management of Regional Revenue</i>	
1.4 Lain-lain PAD yang Sah/ <i>Other Regional Revenue</i>	
2. Dana Perimbangan/ <i>Balance Funds</i>	
2.1 Bagi Hasil Pajak/ <i>Tax Sharing Revenue</i>	
2.2 Bagi Hasil Bukan Pajak/ Sumber Daya Alam/ <i>Non-Tax Sharing Revenue/ Natural Resources</i>	
2.3 Dana Alokasi Umum/ <i>General Allocation Fund</i>	
2.4 Dana Alokasi Khusus/ <i>Special Allocation Fund</i>	
3. Lain-lain Pendapatan yang Sah/ <i>Other Revenue</i>	
3.1 Pendapatan Hibah/ <i>Grant</i>	
3.2 Dana Darurat/ <i>Emergency Fund</i>	
3.3 Dana Bagi Hasil Pajak dari Provinsi dan Pemerintah Daerah Lainnya/ <i>Tax Sharing Revenue from Provincial and Other Regional Governments</i>	
3.4 Dana Penyesuaian dan Otonomi Daerah/ <i>Regional Adjustment and Autonomy Fund</i>	
3.5 Bantuan Keuangan dari Provinsi atau Pemerintah Daerah Lainnya/ <i>Financial Assistance from Provincial or Other Regional Governments</i>	
3.6 Lainnya/ <i>Others</i>	
<b>Jumlah/Total</b>	

Lanjutan Tabel/*Continued Table 2.3.1*

<b>Jenis Pendapatan</b> <i>Kinds of Revenues</i>	<b>2017</b>
(1)	(3)
1. Pendapatan Asli Daerah (PAD) / <i>Regional Revenue</i>	
1.1 Pajak Daerah/ <i>Regional Tax</i>	
1.2 Retribusi Daerah/ <i>Regional Retribution</i>	
1.3 Hasil Perusahaan Milik Daerah dan Pengolahan Kekayaan Daerah yang Dipisahkan/ <i>Regional-Owned Company Revenue and Separated Management of Regional Revenue</i>	
1.4 Lain-lain PAD yang Sah/ <i>Other Regional Revenue</i>	
2. Dana Perimbangan/ <i>Balance Funds</i>	
2.1 Bagi Hasil Pajak/ <i>Tax Sharing Revenue</i>	
2.2 Bagi Hasil Bukan Pajak/ Sumber Daya Alam/ <i>Non-Tax Sharing Revenue/ Natural Resources</i>	
2.3 Dana Alokasi Umum/ <i>General Allocation Fund</i>	
2.4 Dana Aloksi Khusus/ <i>Special Allocation Fund</i>	
3. Lain-lain Pendapatan yang Sah/ <i>Other Revenue</i>	
3.1 Pendapatan Hibah/ <i>Grant</i>	
3.2 Dana Darurat/ <i>Emergency Fund</i>	
3.3 Dana Bagi Hasil Pajak dari Provinsi dan Pemerintah Daerah Lainnya/ <i>Tax Sharing Revenue from Provincial and Other Regional Governments</i>	
3.4 Dana Penyesuaian dan Otonomi Daerah/ <i>Regional Adjustment and Autonomy Fund</i>	
3.5 Bantuan Keuangan dari Provinsi atau Pemerintah Daerah Lainnya/ <i>Financial Assistance from Provincial or Other Regional Governments</i>	
3.6 Lainnya/ <i>Others</i>	
<b>Jumlah/Total</b>	

Lanjutan Tabel/*Continued Table 2.3.1*

<b>Jenis Pendapatan</b> <i>Kinds of Revenues</i>	<b>2018</b>
(1)	(4)
1. Pendapatan Asli Daerah (PAD) / <i>Regional Revenue</i>	
1.1 Pajak Daerah/ <i>Regional Tax</i>	
1.2 Retribusi Daerah/ <i>Regional Retribution</i>	
1.3 Hasil Perusahaan Milik Daerah dan Pengolahan Kekayaan Daerah yang Dipisahkan/ <i>Regional-Owned Company Revenue and Separated Management of Regional Revenue</i>	
1.4 Lain-lain PAD yang Sah/ <i>Other Regional Revenue</i>	
2. Dana Perimbangan/ <i>Balance Funds</i>	
2.1 Bagi Hasil Pajak/ <i>Tax Sharing Revenue</i>	
2.2 Bagi Hasil Bukan Pajak/ Sumber Daya Alam/ <i>Non-Tax Sharing Revenue/ Natural Resources</i>	
2.3 Dana Alokasi Umum/ <i>General Allocation Fund</i>	
2.4 Dana Aloksi Khusus/ <i>Special Allocation Fund</i>	
3. Lain-lain Pendapatan yang Sah/ <i>Other Revenue</i>	
3.1 Pendapatan Hibah/ <i>Grant</i>	
3.2 Dana Darurat/ <i>Emergency Fund</i>	
3.3 Dana Bagi Hasil Pajak dari Provinsi dan Pemerintah Daerah Lainnya/ <i>Tax Sharing Revenue from Provincial and Other Regional Governments</i>	
3.4 Dana Penyesuaian dan Otonomi Daerah/ <i>Regional Adjustment and Autonomy Fund</i>	
3.5 Bantuan Keuangan dari Provinsi atau Pemerintah Daerah Lainnya/ <i>Financial Assistance from Provincial or Other Regional Governments</i>	
3.6 Lainnya/ <i>Others</i>	
<b>Jumlah/Total</b>	

Lanjutan Tabel/*Continued Table 2.3.1*

Jenis Pendapatan <i>Kinds of Revenues</i>	2019
(1)	(5)
1. Pendapatn Asli Daerah (PAD) / <i>Regional Revenue</i>	
1.1 Pajak Daerah/ <i>Regional Tax</i>	
1.2 Retribusi Daerah/ <i>Regional Retribution</i>	
1.3 Hasil Perusahaan Milik Daerah dan Pengolahan Kekayaan Daerah yang Dipisahkan/ <i>Regional-Owned Company Revenue and Separated Management of Regional Revenue</i>	
1.4 Lain-lain PAD yang Sah/ <i>Other Regional Revenue</i>	
2. Dana Perimbangan/ <i>Balance Funds</i>	
2.1 Bagi Hasil Pajak/ <i>Tax Sharing Revenue</i>	
2.2 Bagi Hasil Bukan Pajak/ Sumber Daya Alam/ <i>Non-Tax Sharing Revenue/ Natural Resources</i>	
2.3 Dana Alokasi Umum/ <i>General Allocation Fund</i>	
2.4 Dana Aloksi Khusus/ <i>Special Allocation Fund</i>	
3. Lain-lain Pendapatan yang Sah/ <i>Other Revenue</i>	
3.1 Pendapatan Hibah/ <i>Grant</i>	
3.2 Dana Darurat/ <i>Emergency Fund</i>	
3.3 Dana Bagi Hasil Pajak dari Provinsi dan Pemerintah Daerah Lainnya/ <i>Tax Sharing Revenue from Provincial and Other Regional Governments</i>	
3.4 Dana Penyesuaian dan Otonomi Daerah/ <i>Regional Adjustment and Autonomy Fund</i>	
3.5 Bantuan Keuangan dari Provinsi atau Pemerintah Daerah Lainnya/ <i>Financial Assistance from Provincial or Other Regional Governments</i>	
3.6 Lainnya/ <i>Others</i>	
<b>Jumlah/Total</b>	

Sumber/Source: Sekretariat DPR Kabupaten Aceh Tenggara/ *Secretary of Aceh Tenggara's House of Representative*

**Tabel**  
**Table** 2.3.2

**Realisasi Belanja Pemerintah Kabupaten Aceh Tenggara  
Menurut Jenis Belanja (ribu rupiah), 2016-2019**  
**Actual Aceh Tenggara Regency Government Expenditures  
by Kind of Expenditures (thousand rupiahs), 2016-2019**

Jenis Pengeluaran <i>Kinds of Expenditures</i>	2016
	(1)
1. Belanja Tidak Langsung/ <i>Indirect Expenditure</i>	(2)
1.1 Belanja Pegawai/ <i>Employee Expenditure</i>	
1.2 Belanja Bunga/ <i>Interest Expenditure</i>	
1.3 Belanja Subsidi/ <i>Subsidy Expenditure</i>	
1.4 Belanja Hibah/ <i>Grant Expenditure</i>	
1.5 Belanja Bantuan Sosial/ <i>Social Aid Expenditures</i>	
1.6 Belanja Bagi Hasil Kepada Provinsi/Kabupaten/Kota / <i>Sharing Expenditure for Provinces/ Regencies/Municipalities</i>	
1.7 Belanja Bantuan Keuangan Kepada Provinsi/Kabupaten/Kota dan Pemerintah Desa/ <i>Social Aid Expenditures for Provinces/Regencies/Municipalities and Village Governments</i>	
1.8 Belanja Tidak Terduga/ <i>Unexpected Expenditures</i>	
2. Belanja Langsung/ <i>Direct Expenditures</i>	
2.1 Belanja Pegawai/ <i>Employee Expenditure</i>	
2.2 Belanja Barang dan Jasa/ <i>Goods and Services Expenditure</i>	
2.3 Belanja Modal/ <i>Capital Expenditure</i>	
<b>Jumlah/Total</b>	



Lanjutan Tabel/*Continued Table 2.3.2*

<b>Jenis Pengeluaran</b> <i>Kinds of Expenditures</i>	<b>2017</b>
(1)	(3)
1. Belanja Tidak Langsung/ <i>Indirect Expenditure</i>	
1.1 Belanja Pegawai/ <i>Employee Expenditure</i>	
1.2 Belanja Bunga/ <i>Interest Expenditure</i>	
1.3 Belanja Subsidi/ <i>Subsidy Expenditure</i>	
1.4 Belanja Hibah/ <i>Grant Expenditure</i>	
1.5 Belanja Bantuan Sosial/ <i>Social Aid Expenditures</i>	
1.6 Belanja Bagi Hasil Kepada Provinsi/Kabupaten/Kota / <i>Sharing Expenditure for Provinces/ Regioncies/Municipalities</i>	
1.7 Belanja Bantuan Keuangan Kepada Provinsi/Kabupaten/Kota dan Pemerintah Desa/ <i>Social Aid Expenditures for Provinces/Regencies/Municipalities and Village Governments</i>	
1.8 Belanja Tidak Terduga/ <i>Unexpected Expenditures</i>	
2. Belanja Langsung/ <i>Direct Expenditures</i>	
2.1 Belanja Pegawai/ <i>Employee Expenditure</i>	
2.2 Belanja Barang dan Jasa/ <i>Goods and Services Expenditure</i>	
2.3 Belanja Modal/ <i>Capital Expenditure</i>	
<b>Jumlah/Total</b>	

Lanjutan Tabel/*Continued Table 2.3.2*

<b>Jenis Pengeluaran</b> <i>Kinds of Expenditures</i>	<b>2018</b>
(1)	(4)
1. Belanja Tidak Langsung/ <i>Indirect Expenditure</i>	
1.1 Belanja Pegawai/ <i>Employee Expenditure</i>	
1.2 Belanja Bunga/ <i>Interest Expenditure</i>	
1.3 Belanja Subsidi/ <i>Subsidy Expenditure</i>	
1.4 Belanja Hibah/ <i>Grant Expenditure</i>	
1.5 Belanja Bantuan Sosial/ <i>Social Aid Expenditures</i>	
1.6 Belanja Bagi Hasil Kepada Provinsi/Kabupaten/Kota / <i>Sharing Expenditure for Provinces/ Regencies/Municipalities</i>	
1.7 Belanja Bantuan Keuangan Kepada Provinsi/Kabupaten/Kota dan Pemerintah Desa/ <i>Social Aid Expenditures for Provinces/Regencies/Municipalities and Village Governments</i>	
1.8 Belanja Tidak Terduga/ <i>Unexpected Expenditures</i>	
2. Belanja Langsung/ <i>Direct Expenditures</i>	
2.1 Belanja Pegawai/ <i>Employee Expenditure</i>	
2.2 Belanja Barang dan Jasa/ <i>Goods and Services Expenditure</i>	
2.3 Belanja Modal/ <i>Capital Expenditure</i>	
<b>Jumlah/Total</b>	

Lanjutan Tabel/*Continued Table 2.3.2*

<b>Jenis Pengeluaran</b> <i>Kinds of Expenditures</i>	<b>2019</b>
(1)	(5)
1. Belanja Tidak Langsung/ <i>Indirect Expenditure</i>	
1.1 Belanja Pegawai/ <i>Employee Expenditure</i>	
1.2 Belanja Bunga/ <i>Interest Expenditure</i>	
1.3 Belanja Subsidi/ <i>Subsidy Expenditure</i>	
1.4 Belanja Hibah/ <i>Grant Expenditure</i>	
1.5 Belanja Bantuan Sosial/ <i>Social Aid Expenditures</i>	
1.6 Belanja Bagi Hasil Kepada Provinsi/Kabupaten/Kota / <i>Sharing Expenditure for Provinces/ Regioncies/Municipalities</i>	
1.7 Belanja Bantuan Keuangan Kepada Provinsi/Kabupaten/Kota dan Pemerintah Desa/ <i>Social Aid Expenditures for Provinces/Regencies/Municipalities and Village Governments</i>	
1.8 Belanja Tidak Terduga/ <i>Unexpected Expenditures</i>	
2. Belanja Langsung/ <i>Direct Expenditures</i>	
2.1 Belanja Pegawai/ <i>Employee Expenditure</i>	
2.2 Belanja Barang dan Jasa/ <i>Goods and Services Expenditure</i>	
2.3 Belanja Modal/ <i>Capital Expenditure</i>	
<b>Jumlah/Total</b>	

Sumber/Source: Sekretariat DPR Kabupaten Aceh Tenggara/ *Secretary of Aceh Tenggara's House of Representative*

**Tabel 2.3.3** Jumlah Alokasi Dana Desa Per Kecamatan Berdasarkan Sumber (ribu rupiah), 2019  
**Number of Village Allocation Funds by Sub District and Sources (thousand rupiahs), 2019**

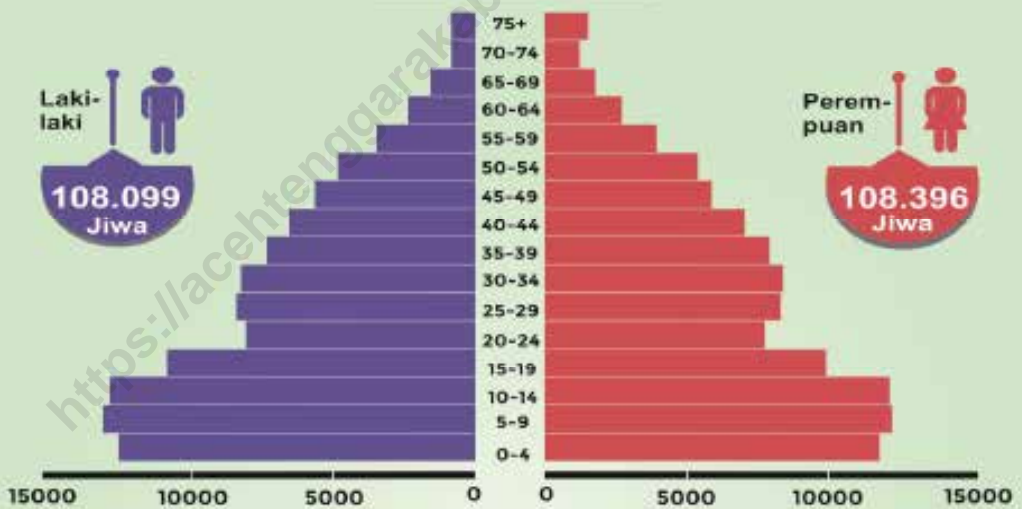
Kecamatan Subdistrict	Alokasi Dana Desa Berdasarkan Sumber Village Allocation Funds by Sources			
	APBN	Dana Perimbangan	Dana PAD	Jumlah
(1)	(2)	(3)	(4)	(5)
Lawe Alas	20 392 076,00	4 557 825,00	191 551,00	25 141 452,00
Babul Rahmah	20 501 393,00	4 046 845,00	206 467,00	24 754 705,00
Tanoh ALas	11 056 980,00	2 217 500,00	118 138,00	13 392 618,00
Lawe Sigala-Gala	26 212 870,00	5 232 660,00	252 724,00	31 698 254,00
Babul Makmur	15 524 907,00	3 049 110,00	144 173,00	18 718 190,00
Semadam	14 113 654,00	2 923 715,00	131 667,00	17 169 036,00
Leuser	17 006 210,00	3 646 145,00	163 987,00	20 816 342,00
Bambel	23 915 827,00	5 287 365,00	222 704,00	29 425 896,00
Bukit Tusam	17 278 739,00	3 684 230,00	165 573,00	21 128 542,00
Lawe Sumur	13 287 998,00	2 843 400,00	122 298,00	16 253 696,00
Babussalam	19 713 622,00	4 426 825,00	186 011,00	24 326 458,00
Lawe Bulan	17 146 176,00	3 827 125,00	155 546,00	21 128 847,00
Badar	12 988 267,00	2 877 715,00	119 999,00	15 985 981,00
Darul Hasanah	20 561 638,00	4 441 495,00	195 957,00	25 199 090,00
Ketambe	18 431 499,00	3 974 050,00	176 855,00	22 582 404,00
Deleng Pokhkisen	15 669 842,00	3 249 395,00	141 350,00	19 060 587,00
<b>Kabupaten Aceh Tenggara</b>	<b>283 801 698,00</b>	<b>60 285 400,00</b>	<b>2 695 000,00</b>	<b>346 782 098,00</b>

Sumber/Source: Dinas Pemberdayaan Masyarakat dan Kute Kabupaten Aceh Tenggara / *Community Empowerment and Kute Office of Aceh Tenggara Regency*

## PENDUDUK DAN KETENAGAKERJAAN POPULATION AND EMPLOYMENT

### Jumlah Penduduk Kabupaten Aceh Tenggara Tahun 2019

216.495 Jiwa



### Perkembangan Usia Produktif dan Nonproduktif Tahun 2015-2019 (Jiwa)



### Angka Beban Ketergantungan 2019

61,99%

Ket: █ Usia Produktif (Penduduk usia 16 - 64 tahun)  
█ Usia Nonproduktif (Penduduk usia 0 - 14 & >65 tahun)

<https://acehtenggarakab.bps.go.id>

**PENJELASAN TEKNIS**

**TECHNICAL NOTES**

1. Sumber utama data kependudukan adalah sensus penduduk yang dilaksanakan setiap sepuluh tahun sekali. Sensus penduduk telah dilaksanakan sebanyak enam kali sejak Indonesia merdeka, yaitu tahun 1961, 1971, 1980, 1990, 2000, dan 2010.

Di dalam sensus penduduk, pencacahan dilakukan terhadap seluruh penduduk yang berdomisili di wilayah teritorial Indonesia termasuk warga negara asing kecuali anggota korps diplomatik negara sahabat beserta keluarganya.

Metode pengumpulan data dalam sensus dilakukan dengan wawancara antara petugas sensus dengan responden dan juga melalui e-census. Pencatatan penduduk menggunakan konsep usual residence, yaitu konsep di mana penduduk biasa bertempat tinggal. Bagi penduduk yang bertempat tinggal tetap dicacah di mana mereka biasa tinggal, sedangkan untuk penduduk yang tidak bertempat tinggal tetap dicacah di tempat di mana mereka ditemukan petugas sensus pada malam 'Hari Sensus'. Termasuk penduduk yang tidak bertempat tinggal tetap adalah tuna wisma, awak kapal berbendera Indonesia,

1. *The main source of demographic data is population census, which is conducted every ten years. Population Census has been conducted six times since Indonesia's independence: 1961, 1971, 1980, 1990, 2000, and 2010.*

*The population census enumerates all residents who domicile in the entire territory of Indonesia including foreign citizens except the diplomatic corps members and their families.*

*The method of data collection in a population census involves interviewing respondents and conducting e-census. Enumeration of the population uses the concept of "usual residence", which is the concept of "places where people usually live". De jure was applied to the permanent residents, while de facto was applied to non-permanent residents. The permanent residents were enumerated in place where they normally live, the non-permanent residents were enumerated where they were found by the enumerators, on the night of 'Census Date'. The non permanent residents include homeless people, ship crew, boat people, remote area community, and internally displaced persons. Those who had permanent residence and*

penghuni perahu/rumah apung, masyarakat terpencil/terasing, dan pengungsi. Bagi mereka yang mempunyai tempat tinggal tetap dan sedang bepergian ke luar wilayah lebih dari enam bulan, tidak dicacah di tempat tinggalnya, tetapi dicacah di tempat tujuannya.

Untuk tahun yang tidak dilaksanakan sensus penduduk, data kependudukan diperoleh dari hasil proyeksi penduduk. Proyeksi penduduk merupakan suatu perhitungan ilmiah yang didasarkan pada asumsi dari komponen-komponen perubahan penduduk, yaitu kelahiran, kematian, dan migrasi. Proyeksi penduduk Indonesia 2010–2035 menggunakan data dasar penduduk hasil SP2010.

2. Penduduk Indonesia adalah semua orang yang berdomisili di wilayah teritorial Indonesia selama 6 bulan atau lebih dan atau mereka yang berdomisili kurang dari 6 bulan tetapi bertujuan menetap.
3. Laju pertumbuhan penduduk adalah angka yang menunjukkan persentase pertambahan penduduk dalam jangka waktu tertentu.
4. Kepadatan penduduk adalah rasio banyaknya penduduk per kilometer persegi.
5. Rasio jenis kelamin adalah perbandingan antara penduduk

*had been travelling away from their home for six months or more were not enumerated in their permanent place, but in the place where they were during the census.*

*For the periods where the population census is not conducted, population projection is done to estimate population during those years. The population projection is an estimate based on the demographic components, such as birth, death, and migration. Indonesia's 2010–2035 population projection used the 2010 Population Census as the base population.*

2. *The population of Indonesia are all residents of the entire territory of Indonesia who have stayed for six months or longer, and those who intended to stay more than six months even though their length of stay is less than six months.*
3. *The growth rate of population is the number that show percentage of population growth within a specified period.*
4. *Population density is ratio of population per square kilometer.*
5. *Sex ratio is the ratio of males population to females population in a given area and time, usually expressed as the number of males for every 100 females.*



- Laki-Laki dan penduduk perempuan pada suatu wilayah dan waktu tertentu. Biasanya dinyatakan dengan banyaknya penduduk Laki-Laki untuk 100 penduduk perempuan.
6. Distribusi penduduk adalah pola persebaran penduduk di suatu wilayah, baik berdasarkan batas-batas geografis maupun berdasarkan batas-batas administrasi pemerintahan.
  7. Komposisi penduduk adalah pola persebaran penduduk menurut karakteristiknya, contoh: penduduk menurut kelompok umur, penduduk menurut jenis kelamin
  8. Rumah tangga adalah seseorang atau sekelompok orang yang mendiami sebagian atau seluruh bangunan fisik/sensus dan biasanya tinggal bersama serta pengelolaan makan dari satu dapur. Yang dimaksud makan dari satu dapur adalah jika pengurusan kebutuhan sehari-harinya dikelola bersama-sama menjadi satu.
  9. Anggota rumah tangga adalah semua orang yang biasanya bertempat tinggal di suatu rumah tangga, baik yang berada di rumah pada waktu pencacahan maupun yang sementara tidak ada.
  10. Rata-rata anggota rumah tangga adalah angka yang menunjukkan rata-rata jumlah anggota rumah tangga per rumah tangga.
6. *opulation distribution is the pattern of population distribution in an area, either by geographic boundaries or by government administrative boundaries.*
  7. *Population compotition is the pattern of population distribution by its characteristics, example: population by age group, population by sex*
  8. *Household is an individual or group of people living in a physical/census building unit or part of it and usually commit on a common provision for food and other essentials of living. Common provision for food means one organising daily needs for all of household members.*
  9. *Household member are those who usually lives in a household regardless of their location at the time of enumeration.*
  10. *Average household size is the average number of household members per household.*

11. Penduduk usia kerja adalah penduduk yang berumur 15 tahun ke atas.
  12. Angkatan kerja adalah penduduk usia kerja (15 tahun ke atas) yang bekerja, punya pekerjaan namun sementara tidak bekerja, dan pengangguran.
  13. Bekerja adalah kegiatan ekonomi yang dilakukan oleh seseorang dengan maksud memperoleh atau membantu memperoleh pendapatan atau keuntungan dan lamanya bekerja paling sedikit 1 jam secara terus menerus dalam seminggu yang lalu (termasuk pekerja keluarga tanpa upah yang membantu dalam suatu usaha/ kegiatan ekonomi).
  14. Jumlah jam kerja seluruhnya adalah jumlah jam kerja yang digunakan untuk bekerja (tidak termasuk jam kerja istirahat resmi dan jam kerja yang digunakan untuk hal-hal di luar pekerjaan).
  15. Lapangan usaha adalah bidang kegiatan dari pekerjaan/tempat bekerja di mana seseorang bekerja. Klasifikasi lapangan usaha mengikuti Klasifikasi Baku Lapangan Usaha Indonesia (KBLI) dalam 1 digit.
  16. Status pekerjaan adalah kedudukan seseorang dalam unit usaha/kegiatan dalam melakukan pekerjaan.
  17. Berusaha sendiri tanpa dibantu orang lain adalah bekerja atau berusaha dengan menanggung risiko secara ekonomis, yaitu
11. *Working age population is persons of 15 years and over.*
  12. *Labor force or economically active are persons of 15 years and over, who in the previous week were working, temporarily absent from work but having jobs, and unemployment.*
  13. *Working is economic activity conducted by a person and intended to earn income by doing work or helping to do work at least one hour continuously during the reference week (including unpaid family worker/s for any economic activity).*
  14. *Total working hours is the total hours spent by an employee to perform all jobs (excluding the time used for other activities which are not classified as work).*
  15. *Industry is field of a person's activity or establishment. The classification of industries follows the Indonesia Standard Industrial Classification (KBLI) in one digit.*
  16. *Employment status is the status of a person at his place of work or establishment where he was employed.*
  17. *Own-account worker is a person who works at his own risk without assisted by paid per mount worker or unpaid worker include technical job or skill job.*

- dengan tidak kembalinya ongkos produksi yang telah dikeluarkan dalam rangka usahanya tersebut, serta tidak menggunakan pekerja dibayar maupun pekerja tak dibayar, termasuk yang sifat pekerjaannya memerlukan teknologi atau keahlian khusus.
18. Berusaha dibantu buruh tidak tetap/buruh tidak dibayar adalah bekerja atau berusaha atas risiko sendiri, dan menggunakan buruh/pekerja tak dibayar dan atau buruh/pekerja tidak tetap.
  19. Berusaha dibantu buruh tetap/buruh dibayar adalah berusaha atas risiko sendiri dan mempekerjakan paling sedikit satu orang buruh/pekerja tetap yang dibayar.
  20. Buruh/karyawan/pegawai adalah seseorang yang bekerja pada orang lain atau instansi/kantor/perusahaan secara tetap dengan menerima upah/gaji baik berupa uang maupun barang. Buruh yang tidak mempunyai majikan tetap, tidak digolongkan sebagai buruh/karyawan, tetapi sebagai pekerja bebas. Seseorang dianggap memiliki majikan tetap jika memiliki 1 (satu) majikan (orang/rumah tangga) yang sama dalam sebulan terakhir, khusus pada sektor bangunan batasannya tiga bulan. Apabila majikannya instansi/lembaga, boleh lebih dari satu.
  21. Pekerja bebas adalah seseorang yang bekerja pada orang lain/
18. *Employer assisted by temporary workers/unpaid worker is a person who works at his own risk and assisted by temporary worker/unpaid worker.*
  19. *Employer assisted by permanent workers/paid workers is a person who does his business at her/his own risk at least one assisted by paid permanent worker.*
  20. *Employee is a person who work permanently for other people or institution/office/ company and gains some money/cash or goods as wage/salary. Labor who have no permanent employer is not categorized as a laborer/ worker/ employee but casual worker. A laborers in general is considered to have a permanent employer if he has the same employer during the past month, particularly for building construction Subdistrict is 3 months. If the employer is an institution, more than 1 (one) employer is allowed.*
  21. *Casual employee is a person who does not work permanently for other people/employer/ institution (more than 1 employer during the last 1 month) in agricultural Subdistrict, either home industry or not home industry, or in non-agricultural Subdistrict based on remuneration paid with money or goods, and based on daily or contact payment system.*

- majikan/institusi yang tidak tetap (lebih dari 1 majikan dalam sebulan terakhir) di usaha pertanian baik berupa usaha rumah tangga maupun bukan usaha rumah tangga, ataupun di nonpertanian atas dasar balas jasa dengan menerima upah atau imbalan baik berupa uang maupun barang, dan baik dengan sistem pembayaran harian maupun borongan
22. Pekerja tak dibayar adalah seseorang yang bekerja membantu usaha untuk memperoleh penghasilan/keuntungan yang dilakukan oleh salah seorang anggota rumah tangga atau bukan anggota rumah tangga tanpa mendapat upah/gaji baik berupa uang maupun barang.
22. *Unpaid worker is a person who intended to work without pay, either with money or good, in an establishment run by other members of the family, relative or neighbour.*

**3.1 PENDUDUK  
POPULATION**

**Tabel 3.1.1 Penduduk, Laju Pertumbuhan Penduduk, Distribusi Persentase Penduduk, Kepadatan Penduduk, Rasio Jenis Kelamin Penduduk Menurut Kecamatan, 2019**  
*Population, Population Growth Rate, Percentage Distribution of Population, Population Density, and Population Sex Ratio by Subdistrict, 2019*

<b>Kecamatan Subdistrict</b>	<b>Penduduk (ribu) Population (thousand)</b>	<b>Laju Pertumbuhan Penduduk per Tahun Annual Population Growth Rate (%)</b>	<b>Persentase Penduduk Percentage of Total Population</b>
(1)	(2)	(3)	(4)
Lawe Alas	18.95	1.91	8.75
Babul Rahmah	9.19	1.91	4.24
Tanoh ALas	5.05	1.92	2.33
Lawe Slgala-Gala	20.31	1.92	9.38
Babul Makmur	15.35	1.91	7.09
Semadam	12.85	1.93	5.94
Leuser	7.70	1.92	3.56
Bambel	17.39	1.92	8.03
Bukit Tusam	9.25	1.93	4.27
Lawe Sumur	8.16	1.92	3.77
Babussalam	29.83	1.92	13.78
Lawe Bulan	14.02	1.92	6.48
Badar	15.72	1.93	7.26
Darul Hasanah	14.24	1.91	6.58
Ketambe	10.36	1.94	4.78
Deleng Pokhkisen	8.15	1.91	3.77
<b>Kabupaten Aceh Tenggara</b>	<b>216.50</b>	<b>1.92</b>	<b>100.00</b>

Lanjutan Tabel/Continued Table 3.1.1

<b>Kecamatan Subdistrict</b>	<b>Kepadatan Penduduk per km<sup>2</sup> Population Density per sq.km</b>	<b>Rasio Jenis Kelamin Population Sex Ratio</b>
(1)	(5)	(6)
Lawe Alas	18.45	94.46
Babul Rahmah	10.80	90.48
Tanoh ALas	130.52	96.00
Lawe Sigala-Gala	280.49	102.04
Babul Makmur	183.81	90.37
Semadam	299.07	105.89
Leuser	36.16	93.95
Bambel	746.27	101.04
Bukit Tusam	229.34	104.62
Lawe Sumur	221.26	104.82
Babussalam	3,146.41	98.19
Lawe Bulan	377.46	105.98
Badar	168.68	100.43
Darul Hasanah	10.57	91.11
Ketambe	40.60	120.72
Deleng POKHKISEN	113.10	107.06
<b>Kabupaten Aceh Tenggara</b>	<b>51.04</b>	<b>99.73</b>

Sumber/Source: BPS, Proyeksi Penduduk Indonesia 2015–2045/BPS-Statistics Indonesia, 2010 Population Census and Indonesia Population Projection 2015–2045

**Tabel 3.1.2** Jumlah Penduduk Menurut Kelompok Umur dan Jenis Kelamin (ribu), 2019  
*Population by Age and Sex (thousand), 2019*

Kelompok Umur <i>Age Group</i>	Laki-laki <i>Male</i>	Perempuan <i>Female</i>	Jumlah <i>Total</i>
(1)	(2)	(3)	(4)
0-4	12.59	11.86	24.45
5-9	13.16	12.28	25.44
10-14	12.93	12.17	25.10
15-19	10.86	9.97	20.83
20-24	8.14	7.79	15.93
25-29	8.47	8.34	16.81
30-34	8.28	8.43	16.71
35-39	7.38	7.92	15.30
40-44	6.61	7.07	13.68
45-49	5.63	5.91	11.53
50-54	4.86	5.41	10.27
55-59	3.51	3.96	7.47
60-64	2.39	2.72	5.11
65-69	1.58	1.81	3.39
70-74	0.87	1.24	2.10
75+	0.86	1.51	2.37
<b>Total</b>	<b>108.10</b>	<b>108.40</b>	<b>216.50</b>

Sumber/Source: BPS, Proyeksi Penduduk Indonesia 2015–2045/BPS-Statistics Indonesia, 2010 Population Census and Indonesia Population Projection 2015–2045

**Tabel 3.1.3** Jumlah Rumah Tangga Menurut Kecamatan (ribu), 2016-2019  
**Table** Number of Household by Sub Districts (thousand), 2016-2019

Kecamatan Subdistrict	2016	2017	2018	2019
(1)	(2)	(3)	(4)	(5)
Lawe Alas	3.27	3.33	3.40	3.46
Babul Rahmah	2.09	2.13	2.17	2.21
Tanoh ALas	0.91	0.93	0.94	0.96
Lawe Sigala-Gala	4.84	4.93	5.03	5.13
Babul Makmur	3.54	3.61	3.67	3.75
Semadam	3.01	3.07	3.13	3.19
Leuser	1.43	1.46	1.48	1.51
Bambel	3.80	3.87	3.95	4.02
Bukit Tusam	2.48	2.52	2.57	2.62
Lawe Sumur	1.76	1.80	1.83	1.87
Babussalam	6.57	6.70	6.83	6.96
Lawe Bulan	3.65	3.72	3.79	3.86
Badar	3.15	3.21	3.27	3.34
Darul Hasanah	2.85	2.90	2.96	3.02
Ketambe	2.42	2.47	2.51	2.56
Deleng Pokhkisen	1.86	1.89	1.93	1.97
<b>Kabupaten Aceh Tenggara</b>	<b>47.60</b>	<b>48.54</b>	<b>49.45</b>	<b>50.42</b>

Sumber/Source: BPS, Proyeksi Penduduk Indonesia 2015–2045/BPS-Statistics Indonesia, 2010 Population Census and Indonesia Population Projection 2015–2045



**Tabel 3.1.4** Jumlah Penduduk yang Masuk dan Keluar di Kabupaten Aceh Tenggara, 2019  
*Number of Population-in and Population-out in Aceh Tenggara Regency, 2019*

Kecamatan Subdistrict	Penduduk yang Masuk Population-in	Penduduk yang Keluar Population-out
(1)	(2)	(3)
Lawe Alas	9	9
Babul Rahmah	1	19
Tanoh ALas	3	3
Lawe Sigala-Gala	11	17
Babul Makmur	15	10
Semadam	9	19
Leuser	6	3
Bambel	12	22
Bukit Tusam	18	2
Lawe Sumur	2	3
Babussalam	24	19
Lawe Bulan	13	13
Badar	13	22
Darul Hasanah	12	6
Ketambe	8	20
Deleng Pokhkisen	25	10
<b>Kabupaten Aceh Tenggara</b>	<b>181</b>	<b>197</b>

Sumber/Source: Dinas Kependudukan dan Pencacatan Sipil Kabupaten Aceh Tenggara/ *Population and Civil Resgistration Office of Aceh Tenggara Regency*

**Tabel 3.1.5**  
**Table**

**Jumlah Penduduk Wajib KTP Standar Nasional dan Realisasi Cetak E-KTP Menurut Kecamatan dan Jenis Kelamin di Kabupaten Aceh Tenggara, 2019**  
**Number of Population Compulsory National Standard ID and Realization of ID Print by Subdistrict and Sex in Aceh Tenggara Regency, 2019**

Kecamatan Subdistrict	Jumlah Wajib KTP Number of Compulsory ID Cards		
	Laki-Laki Male	Perempuan Female	Jumlah Total
(1)	(2)	(3)	(4)
Lawe Alas	5617	5734	11351
Babul Rahmah	3248	3236	6484
Tanoh ALas	1676	1648	3324
Lawe S'gala-Gala	7391	7740	15131
Babul Makmur	5235	5586	10821
Semadam	4624	4749	9373
Leuser	2293	2140	4433
Bambel	6460	6738	13198
Bukit Tusam	4123	4148	8271
Lawe Sumur	2855	2908	5763
Babussalam	10041	10510	20551
Lawe Bulan	5751	5851	11602
Badar	4829	5010	9839
Darul Hasanah	4991	4961	9952
Ketambe	3933	3755	7688
Deleng Pokhkisen	3075	3199	6274
<b>Kabupaten Aceh Tenggara</b>	<b>76142</b>	<b>77913</b>	<b>154055</b>

Lanjutan Tabel/Continued Table 3.1.5

Kecamatan Subdistrict	Jumlah Realisasi Cetak E-KTP Number of Realization of ID Print		
	Laki-Laki Male	Perempuan Female	Jumlah Total
(1)	(5)	(6)	(7)
Lawe Alas	5114	5720	10834
Babul Rahmah	2893	3280	6173
Tanoh ALas	2031	1210	3241
Lawe Sgala-Gala	7880	6864	14744
Babul Makmur	5520	4975	10495
Semadam	5123	3839	8962
Leuser	2020	2262	4282
Bambel	6360	6394	12754
Bukit Tusam	4740	3020	7760
Lawe Sumur	2661	2821	5482
Babussalam	9620	10240	19860
Lawe Bulan	5475	5596	11071
Badar	4807	4677	9484
Darul Hasanah	4370	5155	9525
Ketambe	3619	3681	7300
Deleng Pokhkisen	2980	2943	5923
<b>Kabupaten Aceh Tenggara</b>	<b>75213</b>	<b>72677</b>	<b>147890</b>

Sumber/Source: Dinas Kependudukan dan Pencacatan Sipil Kabupaten Aceh Tenggara/ Population and Civil Resgistration Office of Aceh Tenggara Regency

**Tabel 3.1.6** Jumlah Akta Kelahiran dan Akta Kematian yang Diterbitkan di Kabupaten Aceh Tenggara, 2019  
**Number of Birth Certificates and Death Certificates Published in Aceh Tenggara Regency, 2019**

Kecamatan Subdistrict	Jumlah Akta Kelahiran Number of Birth Certificate	Jumlah Akta Kematian Number of Death Certificate
(1)	(2)	(3)
Lawe Alas	112	1
Babul Rahmah	53	4
Tanoh ALas	41	2
Lawe Slgala-Gala	104	6
Babul Makmur	109	6
Semadam	77	2
Leuser	53	0
Bambel	119	2
Bukit Tusam	67	0
Lawe Sumur	80	0
Babussalam	185	7
Lawe Bulan	155	2
Badar	94	2
Darul Hasanah	95	4
Ketambe	61	3
Deleng Pokhkisen	62	0
<b>Kabupaten Aceh Tenggara</b>	<b>1467</b>	<b>41</b>

Sumber/Source: Dinas Kependudukan dan Pencacatan Sipil Kabupaten Aceh Tenggara/ Population and Civil Resgistration Office of Aceh Tenggara Regency

**3.2 KETENAGAKERJAAN  
EMPLOYMENT**

**Tabel 3.2.1 Tingkat Partisipasi Angkatan Kerja (TPAK) dan Tingkat Pengangguran Terbuka (TPT), 2010-2019**  
*Labor Force Participation Rate (LFPR) and Unemployment Rate (UR), 2010-2019*

Tahun Year	Tingkat Partisipasi Angkatan Kerja (TPAK)/ Labor Force Participation Rate (LFPR)	Tingkat Pengangguran Terbuka (TPT)/ Unemployment Rate (UR)
(1)	(2)	(3)
2010	63.76	9.90
2011	64.00	7.69
2012	68.35	13.04
2013	61.11	16.82
2014	71.37	9.51
2015	71.03	9.79
2016	...	...
2017	72.82	4.75
2018	73.07	3.76
2019	67.62	3.46


Sumber/Source: BPS, Survei Angkatan Kerja Nasional (Sakernas) Agustus / BPS-Statistics Indonesia, August National Labor Force Survey

<https://acehtenggarakab.bps.go.id>

# 04

## SOSIAL DAN KESEJAHTERAAN RAKYAT SOCIAL AND WELFARE

### Persentase Penduduk Miskin (P0) Kabupaten Aceh Tenggara 2015-2019



### Indeks Pembangunan Manusia (IPM) Kabupaten Aceh Tenggara 2019



<https://acehtenggarakab.bps.go.id>



**PENJELASAN TEKNIS**

1. Tidak/belum pernah sekolah adalah mereka yang tidak pernah atau belum pernah terdaftar dan tidak pernah atau belum pernah aktif mengikuti pendidikan di suatu jenjang pendidikan formal. Termasuk juga yang tamat/belum tamat taman kanak-kanak tetapi tidak melanjutkan ke sekolah d a s a r .

Masih bersekolah adalah mereka yang terdaftar dan aktif mengikuti pendidikan formal dan nonformal (Paket A, B, atau C), baik pendidikan dasar, menengah maupun pendidikan tinggi. Bagi mahasiswa yang sedang cuti dianggap masih bersekolah.

Tidak bersekolah lagi adalah mereka yang pernah terdaftar dan aktif mengikuti pendidikan di suatu jenjang pendidikan formal dan nonformal (Paket A, B, atau C), tetapi pada saat pencacahan tidak lagi terdaftar dan tidak aktif mengikuti pendidikan.

Tamat sekolah adalah menyelesaikan pelajaran yang ditandai dengan lulus ujian akhir pada kelas atau tingkat terakhir suatu jenjang pendidikan di sekolah negeri maupun swasta dengan mendapatkan tanda tamat belajar/ijazah. Seseorang yang belum mengikuti pelajaran

**TECHNICAL NOTES**

1. *Not/never attending school is someone who has never attended or never been registered in a formal education, such as primary, secondary, and tertiary education. Those who just completed kindergarten are considered as never attended school.*

*Attending school is someone who is currently attending primary, secondary, or tertiary education, including package A, package B, or package C. College student who postpones his/her study is considered as attending school.*

*Not attending school anymore is someone who had enrolled and participated in formal and non-formal education in the past including package A, package B, or package C, but currently does not attend school.*

*Completed particular level of education is someone who has completed particular level of education in private or public school and accepting graduation certificate. Someone who has never attended the highest grade but passed the final exam is considered as completed particular level of education.*

pada kelas tertinggi tetapi telah mengikuti ujian akhir dan lulus dianggap tamat sekolah.

Dapat membaca dan menulis artinya dapat membaca dan menulis kata-kata/kalimat sederhana dengan suatu aksara t e r t e n t u .

Jalur Pendidikan di Indonesia terdiri atas 1) pendidikan formal, 2) pendidikan nonformal, dan 3) pendidikan informal yang ketiganya dapat saling melengkapi dan memperkaya (Undang-Undang No. 20 Tahun 2013 tentang Sistem Pendidikan N a s i o n a l ) .

Jenjang Pendidikan Formal terdiri atas pendidikan dasar, pendidikan menengah, dan pendidikan tinggi. Jenis pendidikan yang diajarkan mencakup pendidikan umum, kejuruan, akademik, profesi, vokasi, keagamaan, dan k h u s u s .

a. Pendidikan Dasar berbentuk Sekolah Dasar (SD) dan Madrasah Ibtidaiyah (MI) atau bentuk lain yang sederajat serta Sekolah Menengah Pertama (SMP) dan Madrasah Tsanawiyah (MTs), atau bentuk lain yang sederajat.

b. Pendidikan Menengah berbentuk Sekolah Menengah Atas (SMA), Madrasah Aliyah (MA),

*Able to read and write is the ability to read and write at least a simple sentence in any letter of alphabets.*

*The Education System in Indonesia consists of 1) a formal education, 2) non-formal education, and 3) informal education that all three can be complementary and enriching (Law No. 20 Year 2013 about The National Education System).*

*The Formal Education Level consists of primary education, secondary education, and high education. The kind of education that taught consists of general education, vocational, academic, professional, religious, and specific education.*

*a. The Primary Education consists of Elementary School and Islamic Elementary School or other equivalent forms and Junior High School and MTs, or other equivalent forms.*

*b. The Secondary Education consists of the senior high school, MA, Vocational School, and Vocational Madrasah Aliyah, or other equivalent forms.*

Sekolah Menengah Kejuruan (SMK), dan Madrasah Aliyah Kejuruan (MAK), atau bentuk lain yang s e d e r a j a t .

c. Pendidikan Tinggi merupakan jenjang pendidikan setelah pendidikan menengah yang mencakup program pendidikan diploma, sarjana, magister, spesialis, dan doktor yang diselenggarakan oleh perguruan tinggi. Perguruan tinggi dapat berbentuk akademi, politeknik, sekolah tinggi, institut, atau universitas.

Rumah Sakit adalah tempat pemeriksaan dan perawatan kesehatan, biasanya berada di bawah pengawasan dokter/tenaga medis, yang melayani penderita yang sakit untuk berobat rawat jalan atau rawat inap.

Rumah Sakit Bersalin adalah rumah sakit khusus untuk persalinan, dilengkapi pelayanan spesialis pemeriksaan kehamilan, persalinan, rawat inap dan rawat jalan ibu dan anak yang berada di bawah pengawasan dokter spesialis k a n d u n g a n .

Rumah Bersalin adalah sarana pelayanan kesehatan dengan izin sebagai rumah bersalin, dilengkapi pelayanan pemeriksaan kehamilan, persalinan serta pemeriksaan ibu dan anak yang berada di bawah pengawasan bidan senior.

*c. The High Education consists of the education level after the secondary education that consists of diplomas, bachelor, master, specialist, and doctoral degrees that are held by the college. The colleges can be academy, polytechnic, high school, institute, or university.*

*Hospital is a place for health check, usually controlled/supervised by doctors/medical personnel to serve the ill patients to get outpatient or inpatient treatment services.*

*Maternity Hospital is a specialized hospital for childbirth, has specialist inspection service to pregnancy, childbirth, hospitalization and outpatient for mothers and children that is under the supervision of an obstetrician.*

*Maternity House is health care facility with a license as a maternity house, equipped with prenatal care, childbirth and examination of mothers and children which is under the supervision of a senior midwife.*

Poliklinik adalah sarana kesehatan yang dipakai untuk pelayanan berobat jalan, biasanya berada di bawah pengawasan dokter/tenaga medis.

Puskesmas (Pusat Kesehatan Masyarakat) adalah unit pelaksana teknis dinas kesehatan kabupaten/kota yang mempunyai fungsi utama sebagai penyelenggara pelayanan kesehatan tingkat pertama. Wilayah kerja puskesmas maksimal adalah satu kecamatan dan untuk dapat menjangkau wilayah kerjanya, puskesmas mempunyai jaringan pelayanan yang meliputi unit Puskesmas Pembantu (Pustu), unit Puskesmas Keliling (Puskel), dan unit bidan desa/komunitas (Peraturan Menteri Kesehatan RI No. 75 Tahun 2014 Tentang Pusat Kesehatan Masyarakat).

Apotek adalah suatu tempat tertentu yang digunakan untuk melakukan pekerjaan kefarmasian, dan penyaluran/penjualan obat atau bahan farmasi dan perbekalan kesehatan lainnya kepada masyarakat yang dikelola oleh tenaga apoteker (Peraturan Menteri Kesehatan RI No. 1332 Tahun 2002 Tentang Perubahan Atas Peraturan Menteri Kesehatan RI No. 922/MENKES/PER/X/1993 Tentang Ketentuan dan Tata Cara Pemberian Izin Apotek).

*Polyclinic is a health facility in which to get outpatient services, usually under the control of doctor/medical personnel.*

*Public Health Center is technical implementation unit of regency health department that have the primary function as a first-level health care providers. The working area standard of public health center is one Subdistrict and to reach their working areas, public health centers have a service network covering subsidiary of public health center, mobile public health center units, and midwife units (Regulation of the Minister of Health of Indonesia Number 75 Year 2014 about Public Health Center).*

*Pharmacy is a specific place that is used for pharmaceutical jobs, and distribution/sale of drugs/pharmaceuticals and other medical supplies to people that are administered by trained pharmacist (Regulation of the Minister of Health of Indonesia Number 1332 Year 2002 about the Changes of Regulation of the Minister of Health of Indonesia Number 922/MENKES/PER/X/1993 about Pro-vision and Procedures for Administration of Licensed Pharmacies).*

Imunisasi adalah memasukkan kuman atau racun penyakit tertentu yang sudah dilemahkan (vaksin) ke dalam tubuh dengan cara disuntik atau diminum (diteteskan dalam mulut) dengan maksud agar terjadi kekebalan tubuh terhadap penyakit tersebut.

Keluhan kesehatan adalah keadaan seseorang yang mengalami gangguan kesehatan atau kejiwaan, baik karena penyakit akut, penyakit kronis, kecelakaan, kriminal, atau hal lain.

Mengobati sendiri adalah upaya oleh anggota rumah tangga/keluarga dengan melakukan pengobatan sendiri tanpa datang ke tempat fasilitas kesehatan atau memanggil dokter/petugas kesehatan ke rumahnya (misal minum obat modern, jamu, kerokan, kompres, kop, pijat) agar sembuh atau menjadi lebih ringan keluhan kesehatannya.

Angka penemuan kasus tuberkulosis adalah jumlah kasus baru tuberkulosis (TB) dan kasus TB yang didiagnosis kambuh yang diobati dalam program penanggulangan TB nasional dan dilaporkan kepada WHO, dibagi dengan perkiraan WHO terhadap jumlah kasus insiden tuberkulosis

*Immunization is putting enervated microbe of a certain disease into human body by injection or drinking (dropping into mouth) to make the body immune to that disease.*

*Health complaint is a condition where a person has health or mental problems because of acute illness, chronically illness, accident, crimes, or others.*

*Self treatment is an effort of household members/family to have a health treatment by themselves without visiting health facilities or a doctor/health personnel (for instance, by taking modern medicine, herb medicine, chief with a coin, compress, cupping suction, massage) in order to recover from illness or reduce the health complaint.*

*The case detection rate for all forms of tuberculosis is the number of new and replese tuberculosis cases diagnosed and treated in national tuberculosis control programmes and notified to WHO, divided by WHO's estimate of the number of incident tuberculosis cases for the same year, expressed as a percentage.*

pada tahun yang sama, dinyatakan sebagai persentase.

Angka keberhasilan pengobatan tuberkulosis smear positive/Basil Tahan Asam (BTA) positif adalah proporsi (dinyatakan sebagai persentase) kasus TB BTA positif yang terdaftar di bawah program pengendalian TB nasional pada tahun tertentu yang dinyatakan berhasil menyelesaikan pengobatan. Dengan atau tanpa bukti bakteriologi keberhasilan ("sembuh" dan "menyelesaikan pengobatan" masing-masing).

Kasus kumulatif AIDS adalah kumulatif kasus AIDS sampai dengan referensi waktu tertentu.

BCG (*Bacillus Calmette Guerin*) merupakan vaksinasi untuk mencegah penyakit TBC, diberikan pada bayi baru lahir atau anak, dengan suntikan pada kulit pangkal lengan atas. Bekas suntikan kemudian akan membentuk tonjolan kecil jaringan parut pada kulit lengan atas. Suntikan BCG diberikan kepada anak sebanyak 1 kali.

DPT (Difteri, Pertusis, Tetanus) merupakan vaksin untuk mencegah penyakit Difteri, Pertusis, dan Tetanus yang diberikan pada bayi berumur 3 bulan ke atas, dengan suntikan pada paha, diulang 1 bulan dan 2

*The treatment success rate for new pulmonary smear-positive tuberculosis cases is the proportion (expressed as a percentage) of new smear-positive tuberculosis cases registered under a national tuberculosis control programme in a given year that successfully completed treatment. With or without bacteriological evidence of success ("cured" and "treatment completed" respectively).*

*Cummulative AIDS case is cummulative AIDS cases with reference to a particular time.*

*BCG (*Bacillus Calmette Guerin*) is a vaccine to prevent TBC disease, given to newborns or children, by injection at the base of the skin of the upper arm. Injection site will form little bumps of scar tissue in the skin of the upper arm. BCG injections given to children 1 times.*

*DPT (*Diphtheria, Pertussis, Tetanus*) is a vaccine to prevent the diphtheria, pertussis, and tetanus disease, given to infants aged 3 months and above, with a shot in the thigh, repeated one month and two months later, so that the complete DPT immunization shots at toddler totaling 3 times (sometimes the*

bulan kemudian, sehingga suntikan imunisasi DPT lengkap pada balita berjumlah 3 kali (kadang-kadang selang waktu antar suntikan bisa lebih dari 1 bulan).

Luas lantai adalah luas lantai yang ditempati dan digunakan untuk keperluan sehari-hari (sebatas area).

Air leding adalah sumber air yang berasal dari air yang telah melalui proses penjernihan dan penyehatan sebelum dialirkan kepada konsumen melalui instalasi berupa saluran air. Sumber air ini biasanya diusahakan oleh PAM/PDAM/BPAM. Termasuk dalam hal ini air leding yang didapat secara eksklusif.

Sumur terlindung adalah air yang berasal dari dalam tanah yang digali dan lingkaran sumur tersebut dilindungi oleh tembok paling sedikit 0,8 meter di atas tanah dan 3 meter ke bawah tanah, serta ada lantai semen sejauh 1 meter dari lingkaran sumur.

Status penguasaan bangunan tempat tinggal milik sendiri adalah jika tempat tinggal tersebut pada waktu pencacahan betul-betul sudah milik kepala rumah tangga atau salah seorang anggota rumah tangga.

*time interval between injections can be more than 1 month).*

*Floor area is the total area which is occupied and utilized daily.*

*Pipe water is a water source that comes from water that has been through a process of purification and sanitation before distribute to consumers through an instalation of water lines. This water source is usually distributed by PAM/PDAM/BPAM. This include a pipe water that sold at retail.*

*Protected wells is water that comes from the soil were excavated and the circumference of the well was protected by walls at least 0.8 meters above ground and 3 meters underground, and cement floor as far as 1 meter from the well circumference.*

*Own ownership property status is a status of dwelling occupied belongs to the head of household or one of the household member. Houses bought through bank credit or houses with leasing status were also categorized as an own property.*

*Reported crime incidence includes*

yang dibeli secara angsuran melalui kredit bank atau rumah dengan status sewa beli dianggap rumah milik sendiri. Peristiwa tindak pidana yang dilaporkan ialah setiap peristiwa yang diterima kepolisian dari laporan masyarakat, atau peristiwa dimana pelakunya tertangkap tangan oleh k e p o l i s i a n .

Jumlah tindak pidana menggambarkan jumlah kasus tindak pidana yang terjadi pada kurun waktu tertentu.

Resiko penduduk terjadi tindak pidana per 100.000 penduduk=(Jumlah tindak pidana tahun t)/(Jumlah penduduk tahun t )×100.000

Resiko penduduk terjadi tindak pidana per 100.000 penduduk mengindikasikan peluang penduduk berisiko terkena tindak pidana. Biasanya dinyatakan dalam setiap 100.000 p e n d u d u k .

Selang waktu terjadi tindak pidana tahun t =(365 x 24 x 60 x 60)/(Jumlah tindak pidana tahun t )×(detik)

Selang waktu terjadi tindak pidana tahun t mengindikasikan selang waktu terjadinya satu tindak kejahatan dengan

*all criminal cases reported and received by police office, and all crimes caught by police.*

*Crime total refers to the number of criminal cases occurring during a given period.*

*Crime rate=(Number of criminal cases year t)/(Total population year t )×100.000*

*Crime rate indicates the probability of population exposed to risk of crime, expressed in every 100,000 people.*

*Crime clock=(365 x 24 x 60 x 60)/(Number of criminal cases year t)×(second)*

*Crime clock indicates the time interval of occurrence between one crime to another crime.*



kejahatan yang lain.

Persentase penyelesaian tindak pidana = (Jumlah tindak pidana @yang diselesaikan)/ (Jumlah peristiwa tindak pidana @yang d i l a p o r k a n ) × 1 0 0 %

Persentase penyelesaian peristiwa tindak pidana menyatakan persentase penyelesaian tindak pidana oleh polisi. Suatu tindak pidana dinyatakan sebagai kasus yang selesai di tingkat kepolisian, a p a b i l a :

1. berkas perkaranya sudah siap untuk diserahkan atau telah diserahkan kepada kejaksaan;
2. dalam hal delik aduan, pengaduannya dicabut dalam tenggang waktu yang telah ditentukan menurut undang- u n d a n g ;
3. telah diselesaikan oleh kepolisian berdasarkan azas plichmatigheid (kewajiban berdasarkan kewenangan h u k u m ) ;
4. kasus yang dimaksud tidak termasuk kompetensi kepolisian
5. tersangka meninggal dunia;
6. kasus kadaluwarsa.

*Crime clearance rate= (Number of cleared @criminal cases)/ ( Number of reported @ criminal cases)×100%*

*Crime clearence rate refers to percentage of crime clearance by police. A criminal case is categorized as a cleared case by police, if:*

*All documents are ready to submit or already submitted to justice court,*

*In the case of attense that warrants complaint, the complaint was withdraw within a given period state in the law;*

*The case was cleared by police based on the principle of plichmatigheid (obligation on the basis of law outhority);*

*The case was not the responsibility of police office;*

*The suspect died;*

*The case was out of date.*

Bencana Alam adalah peristiwa atau serangkaian peristiwa yang mengancam dan mengganggu kehidupan/penghidupan masyarakat yang disebabkan oleh faktor alam antara lain berupa gempa bumi, tsunami, gunung meletus, banjir, kekeringan, angin topan, dan tanah longsor sehingga mengakibatkan kerugian materi maupun non-materi.

Korban meninggal adalah orang yang dilaporkan tewas atau meninggal dunia akibat bencana.

Korban hilang adalah orang yang dilaporkan hilang atau tidak ditemukan atau tidak diketahui keberadaannya setelah terjadi bencana.

Korban luka/sakit adalah orang yang mengalami luka-luka atau sakit, dalam keadaan luka ringan, luka sedang maupun luka parah/berat, baik yang berobat jalan maupun rawat inap.

Rusak Berat adalah kriteria kerusakan yang mengakibatkan bangunan roboh atau sebagian besar komponen struktur rusak.

Rusak sedang adalah kriteria kerusakan yang mengakibatkan sebagian kecil komponen struktur rusak, dan komponen penunjang rusak namun

*Natural Disaster is an event or series of events that threaten and disrupt the lives and livelihoods caused by natural factors such as: earthquake, tsunami, volcanic eruption, flood, flash flood, drought, typhoon/cyclone, and landslide so it can lead to result in loss of material and non-material.*

*Fatality is a person reported killed or death in the wake of a disaster.*

*Missing person is a person reported missing or who cannot be located or who cannot be accounted for in the wake of a disaster.*

*Casualty is a person suffering injury or illness, in a state of light injury, moderate injury, or heavy injury, which in undergoing treatment as either an outpatient or inpatient.*

*Severely damaged is the criteria of damage that resulted most buildings collapsed or damaged its structural components.*

*Damaged is the criteria of damage that resulted defective fraction of structural components and supporting components damaged, but the building still stands.*

bangunan masih tetap berdiri.

Rusak ringan adalah kriteria kerusakan yang mengakibatkan sebagian komponen struktur retak (struktur masih bisa digunakan) dan bangunan masih tetap berdiri.

Untuk mengukur kemiskinan, BPS menggunakan konsep kemampuan memenuhi kebutuhan dasar (basic needs approach). Dengan pendekatan ini, kemiskinan dipandang sebagai ketidakmampuan dari sisi ekonomi untuk memenuhi kebutuhan dasar makanan dan bukan makanan yang diukur dari sisi pengeluaran. Metode yang digunakan adalah menghitung Garis Kemiskinan (GK), yang terdiri dari dua komponen yaitu Garis Kemiskinan Makanan (GKM) dan Garis Kemiskinan Non-Makanan (GKNM). Penghitungan Garis Kemiskinan dilakukan secara terpisah untuk daerah perkotaan dan perdesaan.

Penduduk miskin adalah penduduk yang memiliki rata-rata pengeluaran per kapita per bulan di bawah Garis Kemiskinan.

Garis Kemiskinan Makanan (GKM) merupakan nilai pengeluaran kebutuhan minimum makanan yang disetarakan dengan 2.100 kkalori per kapita per hari. Garis

*Lightly damaged is the criteria of damage that resulted partially cracked structural components, but the structure still can be used and the building still stands.*

*To measure poverty, BPS-Statistics Indonesia has used the concept of basic needs approach. Therefore, poverty is viewed as economic inability to fulfill food and non-food basic needs which are measured by consumption/expenditure. The method used is calculating poverty line, which consists of two components that are Food Poverty Line (FPL) and Non-Food Poverty Line (NFPL). The poverty line was calculated separately for urban and rural areas.*

*A person whose expenditure per capita per month is below the poverty line is considered to be poor.*

*The Food Poverty Line refers to the daily minimum requirement of 2,100 kcal per capita per day. The Non-Food Poverty Line refers to the minimum requirement*

Kemiskinan Non-Makanan (GKNM) adalah kebutuhan minimum untuk perumahan, sandang, pendidikan, kesehatan, dan kebutuhan dasar lainnya.

Ukuran Kemiskinan

Head Count Index (HCI-P0) adalah persentase penduduk miskin yang berada di bawah Garis Kemiskinan (GK).

Indeks Kedalaman Kemiskinan (Poverty Gap Index-P1) merupakan ukuran rata-rata kesenjangan pengeluaran masing-masing penduduk miskin terhadap garis kemiskinan. Semakin tinggi nilai indeks, semakin jauh rata-rata pengeluaran penduduk dari garis kemiskinan.

Indeks Keparahan Kemiskinan (Poverty Severity Index-P2) memberikan gambaran mengenai penyebaran pengeluaran di antara penduduk miskin. Semakin tinggi nilai indeks, semakin tinggi ketimpangan pengeluaran di antara penduduk miskin.

Foster-Greer-Thorbecke (1984) merumuskan suatu ukuran yang digunakan untuk mengukur tingkat kemiskinan sebagai berikut:

$$P_a = \frac{1}{n} \sum_{i=1}^q [(z-y_i)/z]^a$$

d i m a n a :

for household necessities for clothing, education, health, and other basic individual needs.

Poverty Measures

a. Head Count Index (HCI-P0) simply measures the percentage of the population that is counted as poor, often denoted by P0.

b. Poverty Gap Index-P1 measures the extent to which individuals fall below the poverty line (the poverty gaps) as a proportion of the poverty line. Higher value of the index shows that the gap between average expenditure of the poor and the poverty line is wider.

c. Poverty Severity Index-P2 describes inequality among the poor. This is simply a weighted sum of poverty gaps (as a proportion of the poverty line), where the weights are the proportionate poverty gaps themselves. Hence, by squaring the poverty gap index, the measure implicitly puts more weight on observations that fall well below the poverty line. Higher value of the index shows that inequality among the poor is higher.

Foster-Greer-Thorbecke (1984) developed poverty measures that may be written as:

$a=0, 1, 2$   
 $z$ =Garis kemiskinan  
 $y_i$ =Rata-rata pengeluaran perkapita sebulan penduduk yang berada di bawah garis kemiskinan ( $i=1,2,\dots,q$ ),  $y_i < z$

$q$ =Banyaknya penduduk yang berada di bawah garis kemiskinan

$n$ =Jumlah penduduk

Jika  $a=0$ , diperoleh Head Count Index (P0), jika  $a=1$  diperoleh indeks kedalaman kemiskinan (Poverty Gap Index-P1) dan jika  $a=2$  disebut indeks keparahan kemiskinan (Poverty Severity Index - P2) .

Indeks Pembangunan Manusia (IPM) menjelaskan bagaimana penduduk dapat mengakses hasil pembangunan dalam memperoleh pendapatan, kesehatan, pendidikan dan sebagainya. IPM diperkenalkan oleh UNDP pada tahun 1990 dan dipublikasikan secara berkala dalam laporan tahunan Human Development Report (HDR). IPM dibentuk oleh 3 (tiga) dimensi dasar: Umur panjang dan hidup sehat; pengetahuan; dan standar hidup layak.

$$P_a = 1/n \sum_{i=1}^q [(z - y_i)/z]^a$$

where :

$a=0, 1, 2$   
 $z$ =the poverty line  
 $y_i$ =Average expenditure per capita per month of the poor ( $i=1,2,\dots,q$ ),  $y_i < z$   
 $q$ =the number of poor  
 $n$ =the total population

*if  $a=0$  is obtained Head Count Index (P0), if  $a=1$  is obtained Poverty Gap Index-P1 , and if  $a=2$  is obtained Poverty Severity Index-P2 .*

*The Human Development Index (HDI) explains how people can access development results in obtaining income, health, education and so forth. HDI was introduced by United Nations Development Programme (UNDP) in 1990 and published periodically in the annual report of the Human Development Report. HDI was formed by three basic dimensions: a long and healthy life; knowledge; and a decent standard of living.*

<https://acehtenggarakab.bps.go.id>

#### 4.1 PENDIDIKAN EDUCATION

**Tabel 4.1.3** Jumlah Sekolah, Guru, dan Murid Sekolah Dasar (SD) di Bawah Kementerian Pendidikan dan Kebudayaan Menurut Kecamatan, 2019/2020  
*Number of Schools, Teachers, and Pupils in Primary Schools Under The Ministry of Education and Culture by Subdistrict, 2019/2020*

Kecamatan Subdistrict	Sekolah/Schools		
	Negeri Public	Swasta Private	Jumlah Total
(1)	(2)	(3)	(4)
Lawe Alas	11	-	11
Babul Rahmah	10	-	10
Tanoh ALas	3	1	4
Lawe Sigala-Gala	14	6	20
Babul Makmur	9	1	10
Semadam	9	2	11
Leuser	3	8	11
Bambel	15	3	18
Bukit Tusam	8	-	8
Lawe Sumur	3	-	3
Babussalam	13	2	15
Lawe Bulan	11	3	14
Badar	13	4	17
Darul Hasanah	8	-	8
Ketambe	7	-	7
Deleng Pokhkisen	8	1	9
<b>Kabupaten Aceh Tenggara</b>	<b>145</b>	<b>31</b>	<b>176</b>

Lanjutan Tabel/Continued Table 4.1.3

Kecamatan Subdistrict	Guru <sup>1</sup> /Teachers <sup>1</sup>		
	Negeri Public	Swasta Private	Jumlah Total
(1)	(5)	(6)	(7)
Lawe Alas	111	-	111
Babul Rahmah	110	-	110
Tanoh ALas	37	14	51
Lawe Sigala-Gala	105	46	151
Babul Makmur	81	14	95
Semadam	90	16	106
Leuser	40	56	96
Bambel	165	21	186
Bukit Tusam	77	-	77
Lawe Sumur	37	-	37
Babussalam	149	38	187
Lawe Bulan	112	27	139
Badar	139	25	164
Darul Hasanah	84	-	84
Ketambe	68	-	68
Deleng Pokhkisen	65	6	71
<b>Kabupaten Aceh Tenggara</b>	<b>1 470</b>	<b>263</b>	<b>1 733</b>



Lanjutan Tabel/*Continued Table 4.1.3*

Kecamatan <i>Subdistrict</i>	Murid/ <i>Students</i>		
	Negeri <i>Public</i>	Swasta <i>Private</i>	Jumlah <i>Total</i>
(1)	(8)	(9)	(10)
Lawe Alas	1 736	-	1 736
Babul Rahmah	1 153	-	1 153
Tanoh ALas	605	134	739
Lawe Sigala-Gala	1 605	740	2 345
Babul Makmur	1 239	436	1 675
Semadam	1 331	332	1 663
Leuser	743	866	1 609
Bambel	2 582	337	2 919
Bukit Tusam	1 164	-	1 164
Lawe Sumur	415	-	415
Babussalam	2 028	765	2 793
Lawe Bulan	1 355	623	1 978
Badar	2 327	764	3 091
Darul Hasanah	1 103	-	1 103
Ketambe	840	-	840
Deleng Pokhkisen	708	52	760
<b>Kabupaten Aceh Tenggara</b>	<b>20 934</b>	<b>5 049</b>	<b>25 983</b>

Catatan/*Note*: <sup>1</sup> Jumlah guru termasuk kepala sekolah dan guru/*The total of teachers including headmaster and teacher*

Sumber/*Source*: Kementerian Pendidikan dan Kebudayaan, Sistem Data Pokok Pendidikan, data semester ganjil/ *Ministry of Educations and Culture, Basic Education Data System, odd semester*

**Tabel**  
**Table** 4.1.5

**Jumlah Sekolah, Guru, dan Murid Sekolah Menengah Pertama (SMP) di Bawah Kementerian Pendidikan dan Kebudayaan Menurut Kecamatan, 2019/2020**  
**Number of Schools, Teachers, and Pupils in Junior High Schools Under The Ministry of Education and Culture by Subdistrict, 2019/2020**

Kecamatan Subdistrict	Sekolah/Schools		
	Negeri Public	Swasta Private	Jumlah Total
(1)	(2)	(3)	(4)
Lawe Alas	3	3	6
Babul Rahmah	3	-	3
Tanoh ALas	1	3	4
Lawe Sigala-Gala	1	3	4
Babul Makmur	4	5	9
Semadam	2	2	4
Leuser	4	1	5
Bambel	2	2	4
Bukit Tusam	-	2	2
Lawe Sumur	1	2	3
Babussalam	3	5	8
Lawe Bulan	2	4	6
Badar	3	4	7
Darul Hasanah	2	1	3
Ketambe	4	1	5
Deleng Pokhkisen	1	-	1
<b>Kabupaten Aceh Tenggara</b>	<b>36</b>	<b>38</b>	<b>74</b>

Lanjutan Tabel/*Continued Table* 4.1.5

Kecamatan <i>Subdistrict</i>	Guru <sup>1</sup> /Teachers <sup>1</sup>		
	Negeri <i>Public</i>	Swasta <i>Private</i>	Jumlah <i>Total</i>
(1)	(5)	(6)	(7)
Lawe Alas	37	17	54
Babul Rahmah	50	-	50
Tanoh ALas	17	26	43
Lawe Sigala-Gala	32	19	51
Babul Makmur	77	46	123
Semadam	39	7	46
Leuser	54	1	55
Bambel	41	17	58
Bukit Tusam	-	9	9
Lawe Sumur	22	18	40
Babussalam	75	30	105
Lawe Bulan	47	34	81
Badar	87	38	125
Darul Hasanah	33	11	44
Ketambe	50	10	60
Deleng Pokhkisen	17	-	17
<b>Kabupaten Aceh Tenggara</b>	<b>678</b>	<b>283</b>	<b>961</b>

Lanjutan Tabel/Continued Table 4.1.5

Kecamatan Subdistrict	Murid/Students		
	Negeri Public	Swasta Private	Jumlah Total
(1)	(8)	(9)	(10)
Lawe Alas	353	138	491
Babul Rahmah	266	-	266
Tanoh ALas	171	184	355
Lawe Sigala-Gala	485	279	764
Babul Makmur	769	1 029	1 798
Semadam	455	49	504
Leuser	188	36	224
Bambel	419	104	523
Bukit Tusam	-	77	77
Lawe Sumur	214	392	606
Babussalam	927	249	1 176
Lawe Bulan	365	442	807
Badar	1 037	763	1 800
Darul Hasanah	283	66	349
Ketambe	331	46	377
Deleng Pokhkisen	163	-	163
<b>Kabupaten Aceh Tenggara</b>	<b>6 426</b>	<b>3 854</b>	<b>10 280</b>

Catatan/Note: <sup>1</sup> Jumlah guru termasuk kepala sekolah dan guru/The total of teachers including headmaster and teacher  
 Sumber/Source: Kementerian Pendidikan dan Kebudayaan, Sistem Data Pokok Pendidikan, data semester ganjil/ Ministry of Educations and Culture, Basic Education Data System, odd semester

**Tabel**  
**Table** 4.1.7

**Jumlah Sekolah, Guru, dan Murid Sekolah Menengah Atas (SMA) di Bawah Kementerian Pendidikan dan Kebudayaan Menurut Kecamatan, 2019/2020**  
***Number of Schools, Teachers, and Pupils in Senior High Schools Under The Ministry of Education and Culture by Subdistrict, 2019/2020***

Kecamatan Subdistrict	Sekolah/Schools		
	Negeri Public	Swasta Private	Jumlah Total
(1)	(2)	(3)	(4)
Lawe Alas	1	-	1
Babul Rahmah	1	-	1
Tanoh ALas	1	-	1
Lawe Sigala-Gala	1	1	2
Babul Makmur	2	2	4
Semadam	1	1	2
Leuser	1	-	1
Bambel	-	-	-
Bukit Tusam	1	-	1
Lawe Sumur	1	2	3
Babussalam	3	2	5
Lawe Bulan	2	-	2
Badar	2	-	2
Darul Hasanah	1	-	1
Ketambe	2	-	2
Deleng Pokhkisen	-	-	-
<b>Kabupaten Aceh Tenggara</b>	<b>20</b>	<b>8</b>	<b>28</b>

Lanjutan Tabel/Continued Table 4.1.7

Kecamatan Subdistrict	Guru /Teachers <sup>1</sup>		
	Negeri Public	Swasta Private	Jumlah Total
(1)	(5)	(6)	(7)
Lawe Alas	33	-	33
Babul Rahmah	24	-	24
Tanoh ALas	17	-	17
Lawe Sigala-Gala	48	12	60
Babul Makmur	37	26	63
Semadam	16	7	23
Leuser	13	-	13
Bambel	-	-	-
Bukit Tusam	15	-	15
Lawe Sumur	20	10	30
Babussalam	142	24	166
Lawe Bulan	45	-	45
Badar	64	-	64
Darul Hasanah	21	-	21
Ketambe	33	-	33
Deleng Pokhkisen	-	-	-
<b>Kabupaten Aceh Tenggara</b>	<b>528</b>	<b>79</b>	<b>607</b>

Lanjutan Tabel/*Continued Table 4.1.7*

Kecamatan <i>Subdistrict</i>	Murid/ <i>Students</i>		
	Negeri <i>Public</i>	Swasta <i>Private</i>	Jumlah <i>Total</i>
(1)	(8)	(9)	(10)
Lawe Alas	306	-	306
Babul Rahmah	173	-	173
Tanoh ALas	133	-	133
Lawe Sigala-Gala	735	225	960
Babul Makmur	545	621	1 166
Semadam	57	85	142
Leuser	95	-	95
Bambel	-	-	-
Bukit Tusam	101	-	101
Lawe Sumur	169	155	324
Babussalam	1 749	161	1 910
Lawe Bulan	384	-	384
Badar	662	-	662
Darul Hasanah	168	-	168
Ketambe	334	-	334
Deleng Pokhkisen	-	-	-
<b>Kabupaten Aceh Tenggara</b>	<b>5 611</b>	<b>1 247</b>	<b>6 858</b>

Catatan/*Note*: <sup>1</sup> Jumlah guru termasuk kepala sekolah dan guru/*The total of teachers including headmaster and teacher*  
 Sumber/*Source*: Kementerian Pendidikan dan Kebudayaan, Sistem Data Pokok Pendidikan, data semester ganjil/ *Ministry of Educations and Culture, Basic Education Data System, odd semester*

**Tabel**  
**Table** 4.1.8

**Jumlah Sekolah, Guru, dan Murid Sekolah Menengah Kejuruan (SMK) di Bawah Kementerian Pendidikan dan Kebudayaan Menurut Kecamatan, 2019/2020**  
**Number of Schools, Teachers, and Pupils in Vocational High Schools Under The Ministry of Education and Culture by Subdistrict, 2019/2020**

Kecamatan Subdistrict	Sekolah/Schools		
	Negeri Public	Swasta Private	Jumlah Total
(1)	(2)	(3)	(4)
Lawe Alas	-	1	1
Babul Rahmah	-	-	-
Tanoh ALas	-	-	-
Lawe Sigala-Gala	-	1	1
Babul Makmur	-	1	1
Semadam	1	-	1
Leuser	-	-	-
Bambel	-	-	-
Bukit Tusam	1	1	2
Lawe Sumur	-	-	-
Babussalam	1	1	2
Lawe Bulan	-	2	2
Badar	2	-	2
Darul Hasanah	1	1	2
Ketambe	-	1	1
Deleng Pokhkisen	-	1	1
<b>Kabupaten Aceh Tenggara</b>	<b>6</b>	<b>10</b>	<b>16</b>



Lanjutan Tabel/*Continued Table* 4.1.8

Kecamatan <i>Subdistrict</i>	Guru <sup>1</sup> /Teachers <sup>1</sup>		
	Negeri <i>Public</i>	Swasta <i>Private</i>	Jumlah <i>Total</i>
(1)	(5)	(6)	(7)
Lawe Alas	-	7	7
Babul Rahmah	-	-	-
Tanoh ALas	-	-	-
Lawe Sigala-Gala	-	18	18
Babul Makmur	-	13	13
Semadam	28	-	28
Leuser	-	-	-
Bambel	-	-	-
Bukit Tusam	16	10	26
Lawe Sumur	-	-	-
Babussalam	67	13	80
Lawe Bulan	-	15	15
Badar	68	-	68
Darul Hasanah	21	7	28
Ketambe	-	3	3
Deleng Pokhkisen	-	12	12
<b>Kabupaten Aceh Tenggara</b>	<b>200</b>	<b>98</b>	<b>298</b>

Lanjutan Tabel/Continued Table 4.1.8

Kecamatan Subdistrict	Murid/Students		
	Negeri Public	Swasta Private	Jumlah Total
(1)	(8)	(9)	(10)
Lawe Alas	-	33	33
Babul Rahmah	-	-	-
Tanoh ALas	-	-	-
Lawe Sigala-Gala	-	197	197
Babul Makmur	-	138	138
Semadam	216	-	216
Leuser	-	-	-
Bambel	-	-	-
Bukit Tusam	89	65	154
Lawe Sumur	-	-	-
Babussalam	983	57	1 040
Lawe Bulan	-	154	154
Badar	531	-	531
Darul Hasanah	119	81	200
Ketambe	-	51	51
Deleng Pokhkisen	-	76	76
<b>Kabupaten Aceh Tenggara</b>	<b>1 938</b>	<b>852</b>	<b>2 790</b>

Catatan/Note: <sup>1</sup> Guru yang mengajar di 2 sekolah atau lebih dihitung di masing-masing sekolah/The teacher who taught in two schools or more counted in every school

<sup>2</sup> Jumlah guru termasuk kepala sekolah dan guru/The total of teachers including headmaster and teacher

Sumber/Source: Kementerian Pendidikan dan Kebudayaan, Data Semester Ganjil/Ministry of Educations and Culture, Odd Semester Data

**Tabel**  
**Table** 4.1.10**Jumlah Desa<sup>1</sup>/Kelurahan yang Memiliki Fasilitas Sekolah Menurut Kecamatan dan Tingkat Pendidikan, 2019**  
**Number of Villages<sup>1</sup> Having Educational Facilities by Subdistrict and Educational Level, 2019**

<b>Kecamatan</b> <b>Subdistrict</b>	<b>SD</b> <b>Primary School</b>	<b>SMP</b> <b>Junior High School</b>	<b>SMA</b> <b>Senior High School</b>
(1)	(2)	(3)	(4)
Lawe Alas	12	6	3
Babul Rahmah	11	4	2
Tanoh ALas	6	5	3
Lawe Sgala-Gala	19	6	5
Babul Makmur	8	8	3
Semadam	11	3	3
Leuser	14	7	3
Bambel	11	8	3
Bukit Tusam	11	5	1
Lawe Sumur	7	3	3
Babussalam	13	5	4
Lawe Bulan	13	6	1
Badar	10	6	3
Darul Hasanah	11	3	1
Ketambe	12	7	4
Deleng Pokhkisen	7	1	1
<b>Kabupaten Aceh Tenggara</b>	<b>176</b>	<b>83</b>	<b>43</b>

Lanjutan Tabel/*Continued Table* 4.1.10

<b>Kecamatan Subdistrict</b>	<b>SMK Vocational School</b>	<b>Perguruan Tinggi University</b>
(1)	(5)	(6)
Lawe Alas	1	–
Babul Rahmah	–	–
Tanoh ALas	–	–
Lawe Sigala-Gala	1	–
Babul Makmur	1	–
Semadam	1	–
Leuser	–	–
Bambel	–	2
Bukit Tusam	1	–
Lawe Sumur	–	–
Babussalam	2	2
Lawe Bulan	1	1
Badar	1	–
Darul Hasanah	2	–
Ketambe	–	–
Deleng Pokhkisen	1	–
<b>Kabupaten Aceh Tenggara</b>	<b>12</b>	<b>5</b>

Catatan/*Note*: <sup>1</sup> Desa pada tabel ini termasuk Unit Permukiman Transmigrasi (UPT) yang masih dibina oleh kementerian terkait dan nagari di Kabupaten/Kota Sumatera Barat/*Villages in this table include Transmigration Settlement Unit which is still fostered by the relevant ministries and the nagari in the Province of Sumatera Barat*

Sumber/*Source*: BPS, Pendataan Potensi Desa (Podes)/ *BPS–Statistics Indonesia, Village Potential Data Collection*

**Tabel 4.1.11** Angka Partisipasi Sekolah (APS) Menurut Jenis Kelamin dan Kelompok Umur Sekolah, 2019  
**Table** *School Participation Rates by Sex and School Age Group, 2019*

Kelompok Umur Sekolah (tahun) <i>School Age Group (year)</i>	Angka Partisipasi Sekolah (APS)/ <i>School Participation Rates</i>		
	Laki-laki <i>Male</i>	Perempuan <i>Female</i>	Laki-laki dan Perempuan <i>Male and Female</i>
(1)	(2)	(3)	(4)
5 - 6	35.72	39.26	37.70
7 - 12	99.39	100.00	99.67
13 - 15	100.00	98.27	99.15
16 - 18	78.83	88.17	83.95
5 - 6 +	35.72	39.26	37.70
7 - 12 +	99.39	100.00	99.67
13 - 15 +	100.00	98.27	99.15
16 - 18 +	78.83	88.17	83.95

Sumber/Source: BPS, Survei Sosial Ekonomi Nasional (Susenas) Maret / BPS-Statistics Indonesia, March National Social-Economic Survey

**Tabel 4.1.12**      **Angka Partisipasi Murni (APM) dan Angka Partisipasi Kasar (APK) Menurut Jenjang Pendidikan, 2019**  
**Table**            **Net Participation Rates and Gross Participation Rates by Educational Level, 2019**

<b>Kelompok Umur Sekolah (tahun)</b> <i>School Age Group (year)</i>	<b>Angka Partisipasi Murni (APM)</b> <i>Net Participation Rates</i>	<b>Angka Partisipasi Kasar (APK)</b> <i>Gross Participation Rates</i>
(1)	(2)	(3)
SD	99.67	114.62
SMP	91.02	101.11
SMA	68.12	84.22

Sumber/Source: BPS, Survei Sosial Ekonomi Nasional (Susenas) Maret/ BPS-Statistics Indonesia, March National Social-Economic Survey

## 4.2 KESEHATAN HEALTH

**Tabel** 4.2.1 **Jumlah Desa<sup>1</sup>/Kelurahan Yang Memiliki Sarana Kesehatan Menurut Kecamatan, 2019**  
**Table** 4.2.1 **Number of Villages<sup>1</sup> Having Health Facilities by Subdistrict, 2019**

Kecamatan <i>Subdistrict</i>	Rumah Sakit <i>Hospital</i>	Rumah Sakit Bersalin <i>Maternity Hospital</i>
(1)	(2)	(3)
Lawe Alas	–	–
Babul Rahmah	–	–
Tanoh ALas	–	–
Lawe Sigala-Gala	–	–
Babul Makmur	–	–
Semadam	–	–
Leuser	–	–
Bambel	–	–
Bukit Tusam	–	–
Lawe Sumur	–	–
Babussalam	1	–
Lawe Bulan	–	–
Badar	1	–
Darul Hasanah	–	–
Ketambe	–	–
Deleng Pokhkisen	–	–
<b>Kabupaten Aceh Tenggara</b>	<b>2</b>	<b>–</b>

Lanjutan Tabel/*Continued Table 4.2.1*

<b>Kecamatan Subdistrict</b>	<b>Poliklinik Polyclinic</b>	<b>Puskesmas Public Health Center</b>
(1)	(2)	(3)
Lawe Alas	1	1
Babul Rahmah	1	1
Tanoh ALas	–	2
Lawe Sigala-Gala	1	2
Babul Makmur	8	2
Semadam	3	1
Leuser	–	2
Bambel	2	2
Bukit Tusam	1	1
Lawe Sumur	–	1
Babussalam	3	2
Lawe Bulan	1	1
Badar	–	1
Darul Hasanah	2	2
Ketambe	–	1
Deleng Pokhkisen	–	1
<b>Kabupaten Aceh Tenggara</b>	<b>23</b>	<b>23</b>



Lanjutan Tabel/*Continued Table* 4.2.1

Kecamatan <i>Subdistrict</i>	Puskesmas Pembantu <i>Subsidiary of Public Health Center</i>	Apotek <i>Pharmacy</i>
(1)	(2)	(3)
Lawe Alas	9	2
Babul Rahmah	6	–
Tanoh ALas	–	–
Lawe Sigala-Gala	9	3
Babul Makmur	4	1
Semadam	4	2
Leuser	7	–
Bambel	1	–
Bukit Tusam	2	–
Lawe Sumur	–	–
Babussalam	2	7
Lawe Bulan	1	–
Badar	1	2
Darul Hasanah	4	1
Ketambe	6	2
Deleng Pokhkisen	3	–
<b>Kabupaten Aceh Tenggara</b>	<b>59</b>	<b>20</b>

Catatan/*Note*: <sup>1</sup> Desa pada tabel ini termasuk Unit Permukiman Transmigrasi (UPT) yang masih dibina oleh kementerian terkait dan nagari di Kabupaten/Kota Sumatera Barat/*Villages in this table include Transmigration Settlement Unit which is still fostered by the relevant ministries and the nagari in the Province of Sumatera Barat*

Sumber/*Source*: BPS, Pendataan Potensi Desa (Podes)/*BPS-Statistics Indonesia, Village Potential Data Collecting*

### 4.3 AGAMA DAN SOSIAL LAINNYA RELIGION AND OTHER SOCIAL AFFAIRS

**Tabel 4.3.4** **Garis Kemiskinan, Jumlah dan Persentase Penduduk Miskin, Indeks Kedalaman Kemiskinan dan Indeks Keparahan Kemiskinan, 2018-2019**  
**Poverty Line, Number and Percentage of Poor People, Poverty Gap Index and Poverty Severity Index, 2018-2019**

<b>Uraian</b> <b>Descriptions</b>	<b>2018</b>	<b>2019</b>
(1)	(2)	(3)
Garis Kemiskinan (rupiah) / <i>Poverty Line (rupiah)</i>	340 196	357 015
Jumlah Penduduk Miskin (ribu)/ <i>Number of Poor People (ribu)</i>	30,20	28,93
Persentase Penduduk Miskin (persen)/ <i>Percentage of Poor People (percent)</i>	14,29	13,43
Indeks Kedalaman Kemiskinan / <i>Poverty Gap Index</i>	2,23	2,37
Indeks Keparahan Kemiskinan / <i>Poverty Severity Index</i>	0,51	0,66

Sumber/Source: BPS, Survei Sosial Ekonomi Nasional (Susenas) Maret/ BPS-Statistics Indonesia, March National Social-Economic Survey

**Tabel 4.3.4** Indeks Pembangunan Manusia (IPM) dan Komponen Pembentuk IPM, 2017-2019  
**Table** *Human Development Index (HDI) and Component of HDI, 2017-2019*

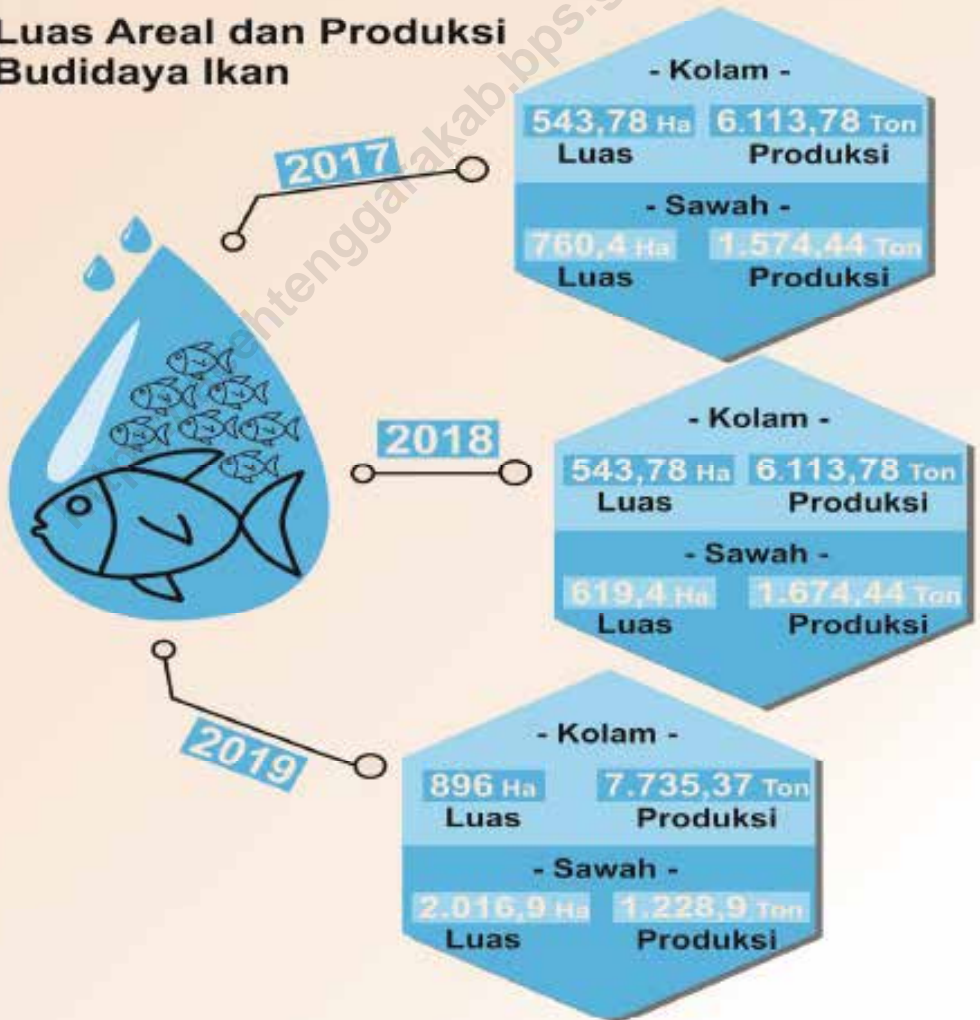
Uraian Descriptions	2017	2018	2019
(1)	(2)	(3)	(4)
Indeks Pembangunan Manusia (IPM)/ <i>Human Development Index (HDI)</i>	68,09	68,67	69,36
Angka Harapan Hidup/ <i>Life Expectancy at Birth</i>	67,62	67,77	68,04
Harapan Lama Sekolah/ <i>Expected Years of Schooling</i>	13,97	13,98	13,99
Rata-rata Lama Sekolah/ <i>Mean Years of Schooling</i>	9,63	9,64	9,65
Pengeluaran Per Kapita (ribu rupiah) / <i>Purchasing Power Parity (thousand rupiah)</i>	7 359	7 685	8 067

Sumber/Source: BPS/ BPS-Statistics Indonesia

<https://acehtenggarakab.bps.go.id>

**PERTANIAN, KEHUTANAN, PETERNAKAN,  
DAN PERIKANAN  
AGRICULTURE, FORESTRY, LIVESTOCK,  
AND FISHERY**

**Luas Areal dan Produksi  
Budidaya Ikan**



<https://acehtenggarakab.bps.go.id>

**PENJELASAN TEKNIS**

1. Lahan sawah adalah lahan pertanian yang berpetak-petak dan dibatasi oleh pematang (galengan), saluran untuk menahan/ menyalurkan air, yang biasanya ditanami padi sawah tanpa memandang dari mana diperoleh atau status lahan tersebut. Lahan yang dimaksud termasuk lahan yang terdaftar di Pajak Bumi Bangunan, luran Pembangunan Daerah, lahan bengkok, lahan serobotan, lahan rawa yang ditanami padi dan lahan bekas tanaman tahunan yang telah dijadikan sawah, baik yang ditanami padi, palawija atau tanaman semusim lainnya.
2. Tegal/Kebun adalah lahan pertanian bukan sawah (lahan kering) yang ditanami tanaman semusim atau tahunan dan terpisah dengan halaman sekitar rumah serta penggunaannya tidak berpindah pindah.
3. Ladang/Huma adalah lahan pertanian bukan sawah (lahan kering) yang biasanya ditanami tanaman semusim dan penggunaannya hanya semusim atau dua musim, kemudian akan ditinggalkan bila sudah tidak subur lagi (berpindah-pindah). Kemungkinan lahan ini beberapa tahun kemudian akan dikerjakan kembali jika sudah subur.
4. Lahan yang sementara tidak diusahakan adalah lahan yang

**TECHNICAL NOTES**

1. *Wetland is agricultural land that separated by small dykes to resist water, where the main crop is usually wetland paddy without considering where it is got from or the status of the land. It includes the land that is registered at land income tax office, regional development contribution, 'bengkok' land, illegal ownership, swamps for rice cultivation, and annual crop land mark that has been used as rice field, which are both planted with paddy, secondary crops or the other seasonal crops.*
2. *Dry field/Garden is an dryland (unirrigated land) which is planted with seasonal or annual crops and separately from the yard around the house without shifting*
3. *Unirrigated agricultural field / Shifting cultivation land is dryland (unirrigated land) that usually is cultivated for seasonal crops and utilized only for one or two seasons, then it will be left when it is not fertile (shifting). Maybe, this land will be used again in a few years if it has been fertile.*
4. *Temporarily unused land is land that is regularly used but temporarily (more than a year but less or equal than two years) is unused, it includes wetland that is not cultivated more than two years.*

- biasanya diusahakan tetapi untuk sementara (lebih dari 1 (satu) tahun tetapi kurang dari atau sama dengan 2 (dua) tahun) tidak diusahakan, termasuk lahan sawah yang tidak diusahakan selama lebih dari 2 (dua) tahun.
5. Data pokok tanaman pangan yang dikumpulkan adalah luas panen dan produktivitas (hasil per hektar). Produksi tanaman pangan merupakan hasil perkalian antara luas panen dengan produktivitas. Pengumpulan data luas panen dilakukan setiap bulan dengan pendekatan area kecamatan di seluruh wilayah Indonesia. Pengumpulan data produktivitas dilakukan melalui pengukuran langsung pada plot ubinan berukuran 2½ m x 2½ m. Pengumpulan data produktivitas dilakukan setiap subround (empat bulanan) pada waktu panen petani.
  6. Data produksi padi dan palawija yang disajikan adalah dalam kualitas: gabah kering giling (padi), pipilan kering (jagung), biji kering (kedelai dan kacang tanah), dan umbi basah (ubi kayu dan ubi jalar).
  7. Tanaman sayuran dan buah-buahan semusim  

Tanaman sayuran semusim adalah tanaman sumber vitamin, garam mineral dan lain-lain yang dikonsumsi dari bagian tanaman yang berupa daun,
  5. *The main food crops data collected consists of harvested area and productivity (yield per hectare). Food crops production is generated by harvested area multiplied by productivity. The harvested area data is collected every month using sub Subdistrict area approach in all sub Subdistrict in Indonesia. The productivity data collection is conducted by a direct measurement in 2½m x 2½m crop cutting plot. The productivity measurement is conducted in every subround (four monthly) at the time when farmers are harvesting their crops.*
  6. *Production of paddy and secondary crops data are presented in the form of: dry unhusked rice (paddy), dry loose maize (maize), dry shells crops (soybeans and peanuts), and fresh roots (cassava and sweet potatoes).*
  7. *Seasonal vegetable and fruit plants*  

*Seasonal vegetable plants are plants which are the sources of vitamin, mineral salt, etc, consumed from the part of the plant in the form of leaf, flower, fruit, and root with the age of less than one year.*



bunga, buah, dan umbinya, yang berumur kurang dari satu tahun.

Tanaman buah-buahan semusim adalah tanaman sumber vitamin, garam mineral, dan lain-lain yang dikonsumsi dari bagian tanaman yang berupa buah, berumur kurang dari satu tahun, tidak berbentuk pohon/rumpun tetapi menjalar dan berbatang lunak.

8. Tanaman buah-buahan dan sayuran tahunan

Tanaman buah-buahan tahunan adalah tanaman sumber vitamin, garam mineral, dan lain-lain yang dikonsumsi dari bagian tanaman yang berupa buah dan merupakan tanaman tahunan.

Tanaman sayuran tahunan adalah tanaman sumber vitamin, garam mineral, dan lain-lain yang dikonsumsi dari bagian tanaman yang berupa daun dan atau buah yang berumur lebih dari satu tahun.

9. Tanaman biofarmaka adalah tanaman yang bermanfaat untuk obat-obatan, kosmetik, dan kesehatan yang dikonsumsi atau digunakan dari bagian-bagian tanaman seperti daun, batang, buah, umbi (rimpang) ataupun akar.
10. Tanaman hias adalah tanaman yang mempunyai nilai keindahan baik bentuk, warna daun, tajuk maupun bunganya, sering

*Seasonal fruit plants are plants which are the sources of vitamin, mineral salt, etc, consumed from the part of the plant in the form of fruits. These plants are creeps with the age of less than one year.*

8. *Annual fruit and vegetable plants*

*Annual fruit plants are plants which are the sources of vitamin, contained mineral salt, etc, consumed from the part of plant in the form of fruit and more than one year of age.*

*Annual vegetable plants are plants which are the sources of vitamin, contained mineral salt, etc, consumed from the part of the plant in the form of vegetable and more than one year of age.*

9. *Medicinal plants are plants which are useful for medicine. It is consumed from part of the plant such as leaf, flower, fruit, tuber, and root.*
10. *Ornamental plants are plants which have a beauty value, either in shape, colour of leaf or crown of flower, and they are often used as a yard decorator.*

- digunakan untuk penghias pekarangan dan lain sebagainya.
11. Luas panen tanaman hortikultura adalah luas tanaman sayuran, buah-buahan, biofarmaka, dan tanaman hias yang diambil hasilnya/dipanen pada periode pelaporan.
  12. Luas panen untuk tanaman sayuran adalah luas tanaman yang dipanen sekaligus/habis/dibongkar dan luas tanaman yang dipanen berkali-kali (lebih dari satu kali)/belum habis.

Tanaman yang dipanen sekaligus/habis/dibongkar adalah tanaman yang sehabis panen langsung dibongkar/dicabut, terdiri dari bawang merah, bawang putih, bawang daun, kentang, kol/kubis, kembang kol, petsai/sawi, wortel, lobak, dan kacang merah.

Tanaman yang dipanen berkali-kali (lebih dari satu kali)/belum habis adalah tanaman yang pemanenannya lebih dari satu kali dan biasanya dibongkar apabila panen terakhir sudah tidak memadai lagi, terdiri dari: kacang panjang, cabe besar, cabe rawit, jamur, tomat, terung, buncis, ketimun, labu siam, kangkung, bayam, melon, semangka, dan blewah.

13. Produksi hortikultura adalah hasil menurut bentuk produk dari setiap tanaman sayuran, buah-buahan, biofarmaka dan tanaman

11. *Harvested area of horticulture is area which vegetable, fruit, medicinal and ornamental plant of crop harvested during the period of report.*
12. *Harvested area of vegetables is area of entirely plant harvested/ demolished and plant harvested several times/undemolished.*

*Entirely plants harvested/ demolished are plants usually harvested once and demolished to be substituted by other plants, consisting of: shallots, garlic, leeks, potato, cabbage, cauli flower, mustard green, carrots, chinese radish, and red kidney beans.*

*Plants harvested several times/ undemolished are plants usually harvested more than once and demolished in the case that the last harvest was economically not profitable. They consist of : yard long beans, chili, small chili, mushroom, tomatoes, egg plant, french beans, cucumber, pumpkin/ chajota, swamp cabbage, spinach, melon, watermelon, and blewah .*

13. *Horticulture production is the standard production quantity form of vegetable, fruit, medicinal and ornamental plant based on harvested area/the number*

luas yang dipanen/tanaman yang menghasilkan pada bulan/triwulan laporan.

*of production plants reported monthly/quarterly.*

<https://acehtenggarakab.bps.go.id>

<https://acehtenggarakab.bps.go.id>

## 5.2 HORTIKULTURA HORTICULTURE

**Tabel** 5.2.1 **Luas Panen Tanaman Sayuran Menurut Kecamatan dan Jenis Tanaman (ha), 2019**  
*Harvested Area of Vegetables by Subdistrict and Kind of Plant (ha), 2019*

Kecamatan Subdistrict	Bawang Merah/ Shallot	Cabai/Chili	Kentang/ Potato	Kubis/Cabbage
(1)	(2)	(3)	(4)	(5)
Lawe Alas	1,00	2,00	–	–
Babul Rahmah	–	2,00	–	–
Tanoh ALas	–	2,00	–	–
Lawe Sigala-Gala	–	1,00	–	–
Babul Makmur	–	2,00	–	–
Semadam	–	1,00	–	–
Leuser	–	2,00	–	–
Bambel	–	1,00	–	–
Bukit Tusam	–	2,00	–	–
Lawe Sumur	–	1,00	–	–
Babussalam	–	2,00	–	–
Lawe Bulan	–	2,00	–	–
Badar	–	2,00	–	–
Darul Hasanah	–	3,00	–	–
Ketambe	–	2,00	–	–
Deleng Pokhkisen	–	1,00	–	–
<b>Kabupaten Aceh Tenggara</b>	<b>1,00</b>	<b>28,00</b>	<b>–</b>	<b>–</b>

Lanjutan Tabel/*Continued Table 5.2.1*

<b>Kecamatan Subdistrict</b>	<b>Petsai Chinese Cabbage</b>	<b>Tomat/Tomato</b>	<b>Bawang Putih Garlic</b>
(1)	(6)	(7)	(8)
Lawe Alas	–	–	–
Babul Rahmah	–	–	–
Tanoh ALas	–	–	–
Lawe Sigala-Gala	1,00	–	–
Babul Makmur	1,00	–	–
Semadam	–	–	–
Leuser	–	–	–
Bambel	1,00	–	–
Bukit Tusam	–	–	–
Lawe Sumur	3,00	–	–
Babussalam	1,00	–	–
Lawe Bulan	1,00	–	–
Badar	–	–	–
Darul Hasanah	–	–	–
Ketambe	–	–	–
Deleng Pokhkisen	–	–	–
<b>Kabupaten Aceh Tenggara</b>	<b>8,00</b>	<b>–</b>	<b>–</b>

Sumber/Source: BPS, Statistik Pertanian Hortikultura SPH-SBS/BPS-Statistics Indonesia, *Agricultural Statistic for Horticulture SPH-SBS*

**Tabel**  
**Table** 5.2.2

**Produksi Tanaman Sayuran Menurut Kecamatan dan Jenis Tanaman (kuintal), 2019**  
**Production of Vegetables by Subdistrict and Kind of Plant (quintal), 2019**

Kecamatan Subdistrict	Bawang Merah/ Shallot	Cabai/Chili	Kentang/ Potato	Kubis/Cabbage
(1)	(2)	(3)	(4)	(5)
Lawe Alas	42,00	344,00	–	–
Babul Rahmah	–	408,00	–	–
Tanoh ALas	–	704,00	–	–
Lawe Sigala-Gala	–	266,00	–	–
Babul Makmur	–	680,00	–	–
Semadam	–	296,00	–	–
Leuser	–	480,00	–	–
Bambel	–	320,00	–	–
Bukit Tusam	–	685,00	–	–
Lawe Sumur	–	392,00	–	–
Babussalam	–	521,00	–	–
Lawe Bulan	–	464,00	–	–
Badar	–	231,00	–	–
Darul Hasanah	–	514,00	–	–
Ketambe	–	416,00	–	–
Deleng Pokhkisen	–	294,00	–	–
<b>Kabupaten Aceh Tenggara</b>	<b>42,00</b>	<b>7 015,00</b>	<b>–</b>	<b>–</b>

Lanjutan Tabel/Continued Table 5.2.2

Kecamatan Subdistrict	Petsai Chinese Cabbage	Tomat/Tomato	Bawang Putih Garlic
(1)	(6)	(7)	(8)
Lawe Alas	–	–	–
Babul Rahmah	–	–	–
Tanoh ALas	–	–	–
Lawe Sigala-Gala	32,00	–	–
Babul Makmur	38,00	–	–
Semadam	–	–	–
Leuser	–	–	–
Bambel	32,00	–	–
Bukit Tusam	–	–	–
Lawe Sumur	69,00	–	–
Babussalam	32,00	–	–
Lawe Bulan	38,00	–	–
Badar	–	–	–
Darul Hasanah	–	–	–
Ketambe	–	–	–
Deleng Pokhkisen	–	–	–
<b>Kabupaten Aceh Tenggara</b>	<b>241,00</b>	<b>–</b>	<b>–</b>

Sumber/Source: BPS, Statistik Pertanian Hortikultura SPH-SBS/BPS-Statistics Indonesia, Agricultural Statistic for Horticulture SPH-SBS



**Tabel**  
**Table** 5.2.3

**Luas Panen Tanaman Sayuran dan Buah–Buahan Semusim Menurut Jenis Tanaman (ha), 2016–2019**  
**Harvested Area of Seasonal Vegetables and Fruits by Kind of Plant (ha), 2016–2019**

<b>Jenis Tanaman</b> <b>Kind of Plants</b>	<b>2016</b>	<b>2017</b>	<b>2018</b>	<b>2019</b>
(1)	(2)	(3)	(4)	(5)
Sayuran/ Vegetables	...	...	...	...
Bawang Daun/ Wlech Onion	...	–	–	–
Bawang Merah/ Shallot	...	24,00	5,00	1,00
Bawang Putih/ Garlic	...	–	–	–
Bayam/ Spinach	...	100,00	57,00	17,00
Buncis/ Green Bean	...	2,00	1,00	–
Cabai Besar/ Chili (Capsicum Annum)	...	81,00	40,00	15,00
Cabai Rawit/ Chili (Capsicum Frutescens)	...	34,00	18,00	13,00
<b>Cabai/ Chili</b>	...	115,00	58,00	28,00
<b>Jamur/ Mushroom</b>	...	–	–	–
<b>Kacang Merah/ Red Bean</b>	...	–	–	–
<b>Kacang Panjang/ Yardlong Bean</b>	...	62,00	26,00	4,00
<b>Kangkung/ Kangkong</b>	...	95,00	55,00	10,00
<b>Kembang Kol/ Cauliflower</b>	...	–	–	–
<b>Kentang/ Potato</b>	...	–	–	–
<b>Ketimun/ Cucumber</b>	...	29,00	4,00	–
<b>Kubis/ Cabbage</b>	...	–	–	–
<b>Labu Siam/ Chayote</b>	...	2,00	–	–

Lanjutan Tabel/Continued Table 5.2.3

<b>Jenis Tanaman Kind of Plants</b>	<b>2016</b>	<b>2017</b>	<b>2018</b>	<b>2019</b>
(1)	(2)	(3)	(4)	(5)
<b>Lobak/ Radish</b>	...	–	–	–
<b>Paprika/ Bell Pepper</b>	...	–	–	–
<b>Petsai/ Chinese Cabbage</b>	...	77,00	18,00	8,00
<b>Terung/ Eggplant</b>	...	55,00	13,00	2,00
<b>Tomat/ Tomato</b>	...	6,00	–	–
<b>Wortel/ Carrot</b>	...	–	–	–
<b>Buah–buahan/ Fruits</b>				
<b>Blewah/ Cantaloupe</b>	...	–	–	–
<b>Melon/ Melon</b>	...	–	–	–
<b>Semangka/ Watermelon</b>	...	–	1,00	–
<b>Stroberi/ Strawberry</b>	...	–	–	–

Sumber/Source: BPS, Statistik Pertanian Hortikultura SPH-SBS/BPS-Statistics Indonesia, Agricultural Statistic for Horticulture SPH-SBS

**Tabel 5.2.4**  
**Table**

**Produksi Tanaman Sayuran dan Buah–Buahan Semusim Menurut Jenis Tanaman (kuintal), 2016–2019**  
**Production of Seasonal Vegetables and Fruits by Kind of Plant (ha), 2016–2019**

<b>Jenis Tanaman</b> <b>Kind of Plants</b>	<b>2016</b>	<b>2017</b>	<b>2018</b>	<b>2019</b>
(1)	(2)	(3)	(4)	(5)
Sayuran/ Vegetables	...	...	...	...
Bawang Daun/ Wlech Onion	–	–	–	–
Bawang Merah/ Shallot	296,00	1 282,00	323,00	42,00
Bawang Putih/ Garlic	–	–	–	–
Bayam/ Spinach	3 526,00	3 782,00	2 835,00	1 686,00
Buncis/ Green Bean	179,00	95,00	38,00	–
Cabai Besar/ Chili (Capsicum Annum)	3 537,00	7 255,00	6 473,00	3 884,00
Cabai Rawit/ Chili (Capsicum Frutescens)	1 007,00	3 235,00	3 611,00	3 131,00
<b>Cabai/Chili</b>	<b>4 544,00</b>	<b>10 490,00</b>	<b>10 084,00</b>	<b>7 015,00</b>
<b>Jamur/ Mushroom</b>	–	–	–	–
<b>Kacang Merah/ Red Bean</b>	76,00	–	–	–
<b>Kacang Panjang/ Yardlong Bean</b>	3 939,00	4 716,00	2 329,00	264,00
<b>Kangkung/ Kangkong</b>	4 342,00	4 730,00	2 431,00	1 235,00
<b>Kembang Kol/ Cauliflower</b>	–	–	–	–
<b>Kentang/ Potato</b>	–	–	–	–
<b>Ketimun/ Cucumber</b>	1 580,00	2 024,00	230,00	–
<b>Kubis/ Cabbage</b>	–	–	–	–
<b>Labu Siam/ Chayote</b>	41,00	106,00	–	–

Lanjutan Tabel/*Continued Table 5.2.4*

<b>Jenis Tanaman Kind of Plants</b>	<b>2016</b>	<b>2017</b>	<b>2018</b>	<b>2019</b>
(1)	(2)	(3)	(4)	(5)
<b>Lobak/ Radish</b>	–	–	–	–
<b>Paprika/ Bell Pepper</b>	–	–	–	–
<b>Petsai/ Chinese Cabbage</b>	1 780,00	2 916,00	705,00	241,00
<b>Terung/ Eggplant</b>	2 503,00	4 587,00	812,00	157,00
<b>Tomat/ Tomato</b>	245,00	250,00	–	–
<b>Wortel/ Carrot</b>	–	–	–	–
<b>Buah–buahan/ Fruits</b>				
<b>Blewah/ Cantaloupe</b>	–	–	–	–
<b>Melon/ Melon</b>	–	–	–	–
<b>Semangka/ Watermelon</b>	335,00	–	45,00	–
<b>Stroberi/ Strawberry</b>	–	–	–	–

Sumber/*Source*: BPS, Statistik Pertanian Hortikultura SPH-SBS/*BPS-Statistics Indonesia, Agricultural Statistic for Horticulture SPH-SBS*

**Tabel**  
**Table 5.2.5****Luas Panen Tanaman Biofarmaka Menurut Kecamatan dan Jenis Tanaman (m<sup>2</sup>), 2018 dan 2019**  
**Harvested Area of Medicinal Plants by Subdistrict and Kind of Plant (m<sup>2</sup>), 2018 and 2019**

Kecamatan Subdistrict	Jahe/Ginger		Laos/Lengkuas/Galanga	
	2018	2019	2018	2019
(1)	(2)	(3)	(4)	(5)
Lawe Alas	19,00	15,00	18,00	6,00
Babul Rahmah	1,00	1,00	1,00	1,00
Tanoh ALas	40,00	14,00	8,00	8,00
Lawe Sigala-Gala	38,00	–	6,00	5,00
Babul Makmur	42,00	7,00	15,00	2,00
Semadam	100,00	30,00	90,00	30,00
Leuser	–	–	–	–
Bambel	19,00	–	1,00	–
Bukit Tusam	26,00	5,00	28,00	6,00
Lawe Sumur	17,00	7,00	10,00	6,00
Babussalam	6,00	–	11,00	–
Lawe Bulan	4,00	4,00	1,00	1,00
Badar	6,00	1,00	9,00	4,00
Darul Hasanah	47,00	2,00	17,00	2,00
Ketambe	40,00	16,00	21,00	4,00
Deleng Pokhkisen	24,00	20,00	17,00	13,00
<b>Kabupaten Aceh Tenggara</b>	<b>429,00</b>	<b>122,00</b>	<b>253,00</b>	<b>88,00</b>

Lanjutan Tabel/Continued Table 5.2.5

Kecamatan Subdistrict	Kencur/East Indian Galangal		Kunyit/Turmeric	
	2018	2019	2018	2019
(1)	(6)	(7)	(8)	(9)
Lawe Alas	9,00	3,00	19,00	15,00
Babul Rahmah	1,00	1,00	1,00	1,00
Tanoh ALas	11,00	3,00	39,00	15,00
Lawe Sigala-Gala	8,00	9,00	28,00	–
Babul Makmur	16,00	–	37,00	6,00
Semadam	50,00	10,00	110,00	40,00
Leuser	–	–	–	–
Bambel	1,00	–	17,00	6,00
Bukit Tusam	46,00	5,00	28,00	7,00
Lawe Sumur	4,00	2,00	33,00	–
Babussalam	1,00	–	10,00	–
Lawe Bulan	2,00	2,00	14,00	–
Badar	2,00	–	9,00	–
Darul Hasanah	14,00	2,00	55,00	2,00
Ketambe	60,00	9,00	80,00	20,00
Deleng Pokhkisen	12,00	10,00	38,00	30,00
<b>Kabupaten Aceh Tenggara</b>	<b>237,00</b>	<b>56,00</b>	<b>518,00</b>	<b>142,00</b>

Sumber/Source: BPS, Statistik Pertanian Hortikultura SPH-TBF/BPS-Statistics Indonesia, Agricultural Statistic for Horticulture SPH-TBF

**Tabel**  
**Table 5.2.6****Produksi Tanaman Biofarmaka Menurut Kecamatan dan Jenis Tanaman (kg), 2018 dan 2019**  
**Production of Medicinal Plants by Subdistrict and Kind of Plant (kg) 2018 and 2019**

Kecamatan Subdistrict	Jahe/Ginger		Laos/Lengkuas/Galanga	
	2018	2019	2018	2019
(1)	(2)	(3)	(4)	(5)
Lawe Alas	30,00	25,00	29,00	9,00
Babul Rahmah	2,00	4,00	2,00	4,00
Tanoh ALas	80,00	60,00	34,00	16,00
Lawe Sigala-Gala	63,00	–	23,00	5,00
Babul Makmur	78,00	9,00	25,00	1,00
Semadam	110,00	20,00	181,00	16,00
Leuser	–	–	–	–
Bambel	17,00	–	2,00	–
Bukit Tusam	34,00	4,00	44,00	8,00
Lawe Sumur	63,00	5,00	25,00	18,00
Babussalam	7,00	–	16,00	–
Lawe Bulan	4,00	4,00	4,00	1,00
Badar	6,00	8,00	6,00	20,00
Darul Hasanah	76,00	4,00	14,00	4,00
Ketambe	75,00	12,00	58,00	9,00
Deleng Pokhkisen	30,00	57,00	23,00	38,00
<b>Kabupaten Aceh Tenggara</b>	<b>675,00</b>	<b>212,00</b>	<b>486,00</b>	<b>149,00</b>

Lanjutan Tabel/Continued Table 5.2.6

Kecamatan Subdistrict	Kencur/East Indian Galangal		Kunyit/Turmeric	
	2018	2019	2018	2019
(1)	(6)	(7)	(8)	(9)
Lawe Alas	17,00	4,00	30,00	20,00
Babul Rahmah	2,00	4,00	2,00	4,00
Tanoh ALas	31,00	13,00	80,00	75,00
Lawe Sigala-Gala	29,00	8,00	58,00	–
Babul Makmur	16,00	–	44,00	6,00
Semadam	65,00	15,00	150,00	59,00
Leuser	–	–	–	–
Bambel	2,00	–	18,00	4,00
Bukit Tusam	49,00	6,00	35,00	4,00
Lawe Sumur	15,00	8,00	81,00	–
Babussalam	5,00	–	16,00	–
Lawe Bulan	4,00	6,00	12,00	–
Badar	3,00	–	8,00	–
Darul Hasanah	30,00	4,00	84,00	4,00
Ketambe	94,00	46,00	173,00	30,00
Deleng Pokhkisen	17,00	23,00	47,00	110,00
<b>Kabupaten Aceh Tenggara</b>	<b>379,00</b>	<b>137,00</b>	<b>838,00</b>	<b>316,00</b>

Sumber/Source: BPS, Statistik Pertanian Hortikultura SPH-TBF/BPS-Statistics Indonesia, Agricultural Statistic for Horticulture SPH-TBF



**Tabel**  
**Table** 5.2.7

**Luas Panen Tanaman Biofarmaka Menurut Jenis Tanaman (m<sup>2</sup>), 2016–2019**  
**Harvested Area of Medicinal Plants by Kind of Plant (m<sup>2</sup>), 2016–2019**

<b>Jenis Tanaman</b> <b>Kind of Plants</b>	<b>2016</b>	<b>2017</b>	<b>2018</b>	<b>2019</b>
(1)	(2)	(3)	(4)	(5)
Dlingo/Dringo/ Sweet Root/ Calamus	1,00	6,00	–	–
Jahe/ Ginger	241,00	223,00	429,00	122,00
Kapulaga/ Java Cardamon	14,00	11,00	4,00	–
Keji Beling/Kecibeling/ Strobilanthes crispata	–	–	–	–
Kencur/ East Indian Galangal	149,00	139,00	237,00	56,00
Kunyit/ Turmeric	286,00	337,00	518,00	142,00
Laos/Lengkuas/ Galanga	208,00	226,00	253,00	88,00
Lempuyang/ Zingiber Aromaticum	1,00	11,00	35,00	–
<b>Lidah Buaya/ Oliviera</b>	–	–	–	–
<b>Mahkota Dewa/ God's Crown</b>	–	–	–	–
<b>Mengkudu/Pace/ Indian Mulberry</b>	–	–	–	–
<b>Sambiloto/ King of Bitter</b>	–	–	–	–
<b>Temuireng/ Black Turmeric</b>	–	–	–	–
<b>Temukunci/ Chinese Keys</b>	–	–	–	–
<b>Temulawak/ Java Turmeric</b>	30,00	33,00	38,00	–

Sumber/Source: BPS, Statistik Pertanian Hortikultura SPH-TBF/BPS-Statistics Indonesia, Agricultural Statistic for Horticulture SPH-TBF

**Tabel**  
**Table** 5.2.8**Produksi Tanaman Biofarmaka Menurut Jenis Tanaman (kg), 2016–2019**  
**Production of Medicinal Plants by Kind of Plant (kg), 2016–2019**

<b>Jenis Tanaman</b> <i>Kind of Plants</i>	<b>2016</b>	<b>2017</b>	<b>2018</b>	<b>2019</b>
(1)	(2)	(3)	(4)	(5)
Dlingo/Dringo/ Sweet Root/ Calamus	4,00	11,00	–	–
Jahe/ Ginger	808,00	539,00	675,00	212,00
Kapulaga/ Java Cardamon	38,00	13,00	2,00	–
Keji Beling/Kecibeling/ Strobilanthes crispa	–	–	–	–
Kencur/ East Indian Galangal	515,00	353,00	379,00	137,00
Kunyit/ Turmeric	999,00	742,00	838,00	316,00
Laos/Lengkuas/ Galanga	690,00	479,00	486,00	149,00
Lempuyang/ Zingiber Aromaticum	3,00	10,00	60,00	–
<b>Lidah Buaya/ Oliviera</b>	–	–	–	–
<b>Mahkota Dewa/ God's Crown</b>	–	–	–	–
<b>Mengkudu/Pace/ Indian Mulberry</b>	–	–	–	–
<b>Sambiloto/ King of Bitter</b>	–	–	–	–
<b>Temuireng/ Black Turmeric</b>	–	–	–	–
<b>Temukunci/ Chinese Keys</b>	–	–	–	–
<b>Temulawak/ Java Turmeric</b>	107,00	64,00	58,00	–

Sumber/Source: BPS, Statistik Pertanian Hortikultura SPH-TBF/BPS-Statistics Indonesia, Agricultural Statistic for Horticulture SPH-TBF

**Tabel**  
**Table** 5.2.9**Luas Panen Tanaman Hias Menurut Kecamatan dan Jenis Tanaman (m<sup>2</sup>), 2018 dan 2019**  
**Harvested Area of Ornamental Plants by Subdistrict and Kind of Plant (m<sup>2</sup>), 2018 and 2019**

Kecamatan Subdistrict	Anggrek/ <i>Orchid</i>		Krisan/ <i>Chrysantemum</i>	
	2018	2019	2018	2019
(1)	(2)	(3)	(4)	(5)
Lawe Alas	–	–	–	–
Babul Rahmah	–	–	–	–
Tanoh ALas	–	–	–	–
Lawe Sigala-Gala	–	–	–	–
Babul Makmur	–	–	–	–
Semadam	–	–	–	–
Leuser	–	–	–	–
Bambel	–	–	–	–
Bukit Tusam	–	–	–	–
Lawe Sumur	–	–	–	–
Babussalam	–	–	–	–
Lawe Bulan	–	–	–	–
Badar	–	–	–	–
Darul Hasanah	–	–	–	–
Ketambe	–	–	–	–
Deleng Pokhkisen	–	–	–	–
<b>Kabupaten Aceh Tenggara</b>	–	–	–	–

Lanjutan Tabel/*Continued Table 5.2.9*

Kecamatan Subdistrict	Mawar/Rose		Sedap Malam/Tuberose	
	2018	2019	2018	2019
(1)	(6)	(7)	(8)	(9)
Lawe Alas	–	–	–	–
Babul Rahmah	–	–	–	–
Tanoh ALas	–	–	–	–
Lawe Sigala-Gala	–	–	–	–
Babul Makmur	–	–	–	–
Semadam	–	–	–	–
Leuser	–	–	–	–
Bambel	–	–	–	–
Bukit Tusam	–	–	–	–
Lawe Sumur	–	–	–	–
Babussalam	–	–	–	–
Lawe Bulan	–	–	–	–
Badar	–	–	–	–
Darul Hasanah	–	–	–	–
Ketambe	–	–	–	–
Deleng Pokhkisen	–	–	–	–
<b>Kabupaten Aceh Tenggara</b>	–	–	–	–

Sumber/Source: BPS, Statistik Pertanian Hortikultura SPH-TH/BPS-Statistics Indonesia, *Agricultural Statistik for Horticulture SPH-TH*

**Tabel**  
**Table** 5.2.10

**Produksi Tanaman Hias Menurut Kecamatan dan Jenis Tanaman (tangkai), (n-1) and (n)**  
**Production of Ornamental Plants by Subdistrict and Kind of Plant (stalks), (n-1) and (n)**

Kecamatan Subdistrict	Anggrek/ <i>Orchid</i>		Krisan/ <i>Chrysantemum</i>	
	2018	2019	2018	2019
(1)	(2)	(3)	(4)	(5)
Lawe Alas	–	–	–	–
Babul Rahmah	–	–	–	–
Tanoh ALas	–	–	–	–
Lawe Sigala-Gala	–	–	–	–
Babul Makmur	–	–	–	–
Semadam	–	–	–	–
Leuser	–	–	–	–
Bambel	–	–	–	–
Bukit Tusam	–	–	–	–
Lawe Sumur	–	–	–	–
Babussalam	–	–	–	–
Lawe Bulan	–	–	–	–
Badar	–	–	–	–
Darul Hasanah	–	–	–	–
Ketambe	–	–	–	–
Deleng Pokhkisen	–	–	–	–
<b>Kabupaten Aceh Tenggara</b>	–	–	–	–

Lanjutan Tabel/*Continued Table* 5.2.10

Kecamatan Subdistrict	Mawar/Rose		Sedap Malam/Tuberose	
	2018	2019	2018	2019
(1)	(6)	(7)	(8)	(9)
Lawe Alas	–	–	–	–
Babul Rahmah	–	–	–	–
Tanoh ALas	–	–	–	–
Lawe Sigala-Gala	–	–	–	–
Babul Makmur	–	–	–	–
Semadam	–	–	–	–
Leuser	–	–	–	–
Bambel	–	–	–	–
Bukit Tusam	–	–	–	–
Lawe Sumur	–	–	–	–
Babussalam	–	–	–	–
Lawe Bulan	–	–	–	–
Badar	–	–	–	–
Darul Hasanah	–	–	–	–
Ketambe	–	–	–	–
Deleng Pokhkisen	–	–	–	–
<b>Kabupaten Aceh Tenggara</b>	–	–	–	–

Sumber/Source: BPS, Statistik Pertanian Hortikultura SPH-TH/BPS-Statistics Indonesia, *Agricultural Statistik for Horticulture SPH-TH*

**Tabel**  
**Table** 5.2.11

**Luas Panen Tanaman Hias Menurut Jenis Tanaman (m<sup>2</sup>),  
2016–2019**  
**Harvested Area of Ornamental Plants by Kind of Plant (m<sup>2</sup>),  
2016–2019**

<b>Jenis Tanaman</b> <b>Kind of Plants</b>	<b>2016</b>	<b>2017</b>	<b>2018</b>	<b>2019</b>
(1)	(2)	(3)	(4)	(5)
Adenium (Kamboja Jepang)/ Adenium obesum	–	–	–	–
Aglaonema/ Chinese evergreens	–	–	–	–
Anggrek/ Orchid	–	–	–	–
Anthurium Bunga/ Flamingo Lily Flower	–	–	–	–
Anthurium Daun/ Laceleaf	–	–	–	–
Anyelir/ Carnation	–	–	–	–
Caladium/ Heart of Jesus	–	–	–	–
Cordyline/ Cordyline	–	–	–	–
<b>Diffenbachia/ Dumb canes</b>	–	–	–	–
<b>Dracaena/ Dracaena</b>	–	–	–	–
<b>Euphorbia/ Spurges</b>	–	–	–	–
<b>Gladiol/ Gladiol</b>	–	–	–	–
<b>Herbras/ Gerbera</b>	–	–	–	–
<b>Krisan/ Chrysantemum</b>	–	–	–	–
<b>Mawar/ Rose</b>	–	–	–	–
<b>Melati/ Jasmine</b>	–	–	–	–
<b>Monstera/ Swiss cheese plant</b>	–	–	–	–
<b>Pakis/ Fern</b>	–	–	–	–

Lanjutan Tabel/*Continued Table* 5.2.11

<b>Jenis Tanaman</b> <i>Kind of Plants</i>	<b>2016</b>	<b>2017</b>	<b>2018</b>	<b>2019</b>
(1)	(2)	(3)	(4)	(5)
<b>Palem/ Palm</b>	–	–	–	–
<b>Pedang-pedangan/ Sansevieria</b>	–	–	–	–
<b>Pisang–pisangan/ Heliconia</b>	–	–	–	–
<b>Philodendron/ Philodendron</b>	–	–	–	–
<b>Sedap Malam/ Tuberose</b>	–	–	–	–
<b>Soka/ Ixora</b>	–	–	–	–

Sumber/*Source*: BPS, Statistik Pertanian Hortikultura SPH-TH/*BPS-Statistics Indonesia, Agricultural Statistik for Horticulture SPH-TH*



**Tabel 5.2.12** **Produksi Tanaman Hias Menurut Jenis Tanaman (tangkai), 2016–2019**  
**Table** **5.2.12** **Production of Ornamental Plants by Kind of Plant (stalks), 2016–2019**

Jenis Tanaman <i>Kind of Plants</i>	2016	2017	2018	2019
(1)	(2)	(3)	(4)	(5)
Adenium (Kamboja Jepang)/ Adenium obesum	–	–	–	–
Aglaonema/ Chinese evergreens	–	–	–	–
Anggrek/ Orchid	–	–	–	–
Anthurium Bunga/ Flamingo Lily Flower	–	–	–	–
Anthurium Daun/ Laceleaf	–	–	–	–
Anyelir/ Carnation	–	–	–	–
Caladium/ Heart of Jesus	–	–	–	–
Cordyline/ Cordyline	–	–	–	–
<b>Diffenbachia/ Dumb canes</b>	–	–	–	–
<b>Dracaena/ Dracaena</b>	–	–	–	–
<b>Euphorbia/ Spurges</b>	–	–	–	–
<b>Gladiol/ Gladiol</b>	–	–	–	–
<b>Herbras/ Gerbera</b>	–	–	–	–
<b>Krisan/ Chrysantemum</b>	–	–	–	–
<b>Mawar/ Rose</b>	–	–	–	–
<b>Melati/ Jasmine</b>	–	–	–	–
<b>Monstera/ Swiss cheese plant</b>	–	–	–	–
<b>Pakis/ Fern</b>	–	–	–	–

Lanjutan Tabel/*Continued Table* 5.2.12

<b>Jenis Tanaman</b> <i>Kind of Plants</i>	<b>2016</b>	<b>2017</b>	<b>2018</b>	<b>2019</b>
(1)	(2)	(3)	(4)	(5)
<b>Palem/ Palm</b>	–	–	–	–
<b>Pedang-pedangan/ Sansevieria</b>	–	–	–	–
<b>Pisang–pisangan/ Heliconia</b>	–	–	–	–
<b>Philodendron/ Philodendron</b>	–	–	–	–
<b>Sedap Malam/ Tuberose</b>	–	–	–	–
<b>Soka/ Ixora</b>	–	–	–	–

Sumber/*Source*: BPS, Statistik Pertanian Hortikultura SPH-TH/*BPS-Statistics Indonesia, Agricultural Statistik for Horticulture SPH-TH*

**Tabel**  
**Table** 5.2.13**Produksi Buah-buahan Menurut Kecamatan dan Jenis  
Tanaman (kuintal), 2018 and 2019**  
**Production of Fruits by Subdistrict and Kind of Plant  
(quintal), 2018 and 2019**

Kecamatan Subdistrict	Mangga/Mango		Durian/Durian	
	2018	2019	2018	2019
(1)	(2)	(3)	(4)	(5)
Lawe Alas	28,00	28,00	28,00	450,00
Babul Rahmah	96,00	96,00	248,00	248,00
Tanoh ALas	8,00	16,00	5,00	4,00
Lawe Sigala-Gala	15,00	20,00	–	150,00
Babul Makmur	64,00	64,00	64,00	64,00
Semadam	33,00	132,00	–	165,00
Leuser	49,00	196,00	–	–
Bambel	3,00	12,00	–	–
Bukit Tusam	13,00	12,00	–	660,00
Lawe Sumur	17,00	28,00	6,00	12,00
Babussalam	–	–	15,00	40,00
Lawe Bulan	48,00	96,00	–	600,00
Badar	1 480,00	800,00	–	500,00
Darul Hasanah	30,00	40,00	–	300,00
Ketambe	41,00	56,00	32,00	321,00
Deleng Pokhkisen	14,00	16,00	17,00	8,00
<b>Kabupaten Aceh Tenggara</b>	<b>1 939,00</b>	<b>1 612,00</b>	<b>415,00</b>	<b>3 522,00</b>

Lanjutan Tabel/Continued Table 5.2.13

Kecamatan Subdistrict	Jeruk/Orange		Pisang/Banana	
	2018	2019	2018	2019
(1)	(6)	(7)	(8)	(9)
Lawe Alas	–	–	32,00	116,00
Babul Rahmah	–	–	1 048,00	1 462,00
Tanoh ALas	–	–	19,00	20,00
Lawe Sigala-Gala	–	–	13,00	16,00
Babul Makmur	–	–	12,00	24,00
Semadam	–	–	124,00	248,00
Leuser	–	–	–	1 000,00
Bambel	–	–	60,00	240,00
Bukit Tusam	–	–	85,00	80,00
Lawe Sumur	–	–	8,00	40,00
Babussalam	–	–	10,00	20,00
Lawe Bulan	–	–	63,00	252,00
Badar	–	–	340,00	680,00
Darul Hasanah	–	–	18,00	24,00
Ketambe	–	–	13,00	12,00
Deleng Pokhkisen	–	–	18,00	18,00
<b>Kabupaten Aceh Tenggara</b>	<b>–</b>	<b>–</b>	<b>1 863,00</b>	<b>4 252,00</b>

Lanjutan Tabel/*Continued Table* 5.2.13

Kecamatan Subdistrict	Pepaya/Papaya		Salak/Salacca	
	2018	2019	2018	2019
(1)	(10)	(11)	(12)	(13)
Lawe Alas	12,00	12,00	–	–
Babul Rahmah	68,00	68,00	–	–
Tanoh ALas	1,00	4,00	–	–
Lawe Sigala-Gala	6,00	12,00	–	–
Babul Makmur	9,00	12,00	–	–
Semadam	60,00	120,00	–	–
Leuser	42,00	84,00	–	–
Bambel	13,00	52,00	–	–
Bukit Tusam	45,00	40,00	–	–
Lawe Sumur	8,00	8,00	–	–
Babussalam	9,00	12,00	–	–
Lawe Bulan	–	32,00	–	–
Badar	88,00	88,00	255,00	340,00
Darul Hasanah	15,00	20,00	–	–
Ketambe	13,00	20,00	2,00	8,00
Deleng Pokhkisen	4,00	12,00	–	8,00
<b>Kabupaten Aceh Tenggara</b>	<b>393,00</b>	<b>4 252,00</b>	<b>257,00</b>	<b>356,00</b>

Sumber/Source: BPS, Statistik Pertanian Hortikultura SPH-BST/BPS-Statistics Indonesia, Agricultural Statistic for Horticulture SPH-BST

## 5.4 PERIKANAN FISHERY

**Tabel 5.4.1** Luas Lahan, Produksi dan Jumlah Rumah Tangga Perikanan Menurut Kecamatan, 2019  
*Area, Production and Household of Fishery by Sub District, 2019*

Kecamatan Subdistrict	Luas Lahan (Ha)/ Area (Ha)		Produksi (ton)/ Production (ton)	
	Kolam/ Pool	Sawah/ Field	Kolam/ Pool	Sawah/ Field
(1)	(2)	(3)	(4)	(5)
Lawe Alas	15.2	59.5	26.3	14.7
Babul Rahmah	45.6	110.7	94.6	24.4
Tanoh ALas	172.9	172.3	1468.75	105.9
Lawe Sigala-Gala	121.6	180.2	2368.72	339.2
Babul Makmur	20.3	40.2	114.1	20.5
Semadam	201.1	231.5	2761.3	327.1
Leuser	84.3	163.1	230.1	38.9
Bambel	46.7	182.4	174.4	66.3
Bukit Tusam	22.2	95.3	41.6	30.7
Lawe Sumur	27.4	140.3	70.7	61.2
Babussalam	19.1	126.3	32.7	50.5
Lawe Bulan	72.5	234.6	217.6	70.8
Badar	34.2	125.1	62.3	28.6
Darul Hasanah	31.3	101.2	52.7	24.7
Ketambe	10.6	51.1	17.6	24.1
Deleng Pokhkisen	2.3	3.1	1.9	1.3
<b>Kabupaten Aceh Tenggara</b>	<b>927.3</b>	<b>2016.9</b>	<b>7735.37</b>	<b>1228.9</b>

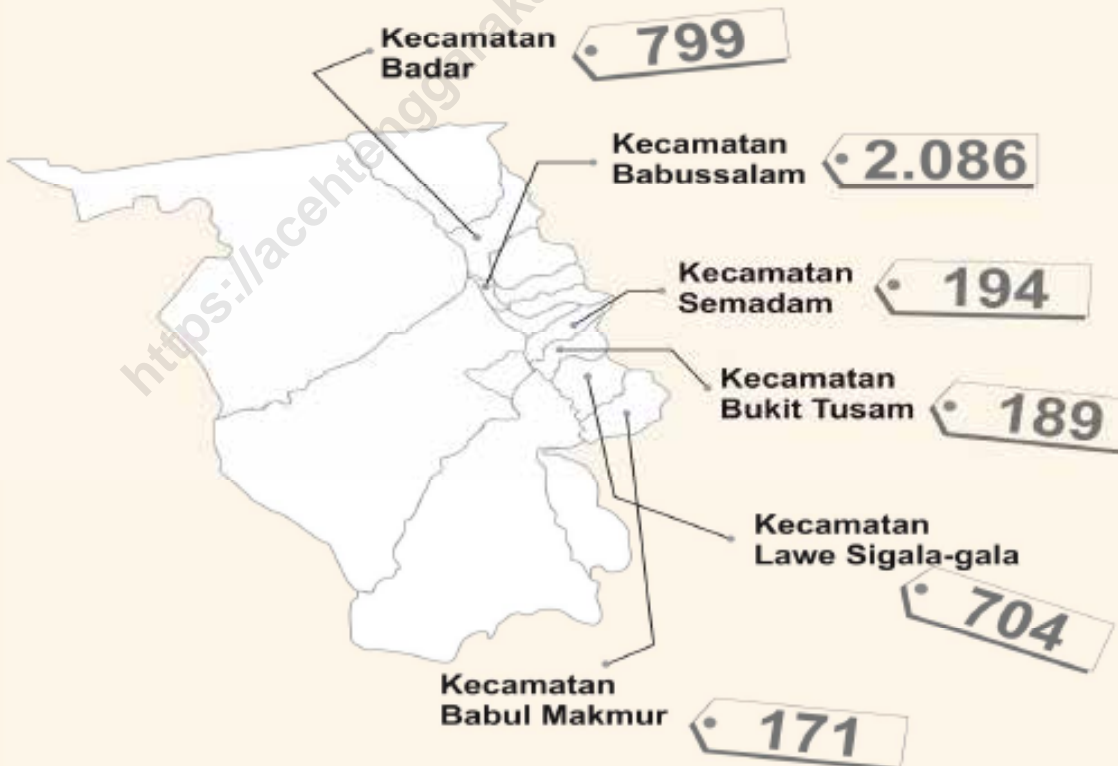
Lanjutan Tabel/*Continued Table* 5.4.1

Kecamatan <i>Subdistrict</i>	Rumah Tangga Perikanan/ <i>Household of Fishery</i>	
	Kolam/ <i>Pool</i>	Sawah/ <i>Field</i>
(1)	(2)	(3)
Lawe Alas	15.2	59.5
Babul Rahmah	45.6	110.7
Tanoh ALas	172.9	172.3
Lawe Slgala-Gala	121.6	180.2
Babul Makmur	20.3	40.2
Semadam	201.1	231.5
Leuser	84.3	163.1
Bambel	46.7	182.4
Bukit Tusam	22.2	95.3
Lawe Sumur	27.4	140.3
Babussalam	19.1	126.3
Lawe Bulan	72.5	234.6
Badar	34.2	125.1
Darul Hasanah	31.3	101.2
Ketambe	10.6	51.1
Deleng Pokhkisen	2.3	3.1
<b>Kabupaten Aceh Tenggara</b>	<b>927.3</b>	<b>2016.9</b>

Sumber/*Source*: Dinas Perikanan Kabupaten Aceh Tenggara/ *Fichery Office of Aceh Tenggara Regency*

<https://acehtenggarakab.bps.go.id>



**PERTAMBANGAN DAN ENERGI**  
**MINING AND ENERGY****Jumlah Pelanggan PDAM**  
**Menurut Kecamatan Tahun 2019**

<https://acehtenggarakab.bps.go.id>

**PENJELASAN TEKNIS**

1. Pengumpulan data industri besar dan sedang dilakukan melalui Survei Industri Besar dan Sedang yang dilaksanakan setiap tahun secara lengkap (sensus) sejak tahun 1975. Survei Industri Besar dan Sedang mencakup semua perusahaan industri yang mempunyai tenaga kerja 20 orang atau lebih dengan menggunakan kuesioner II A.
2. Klasifikasi industri yang digunakan dalam survei ini berdasar kepada Klasifikasi Baku Lapangan Usaha Indonesia (KBLI). KBLI adalah klasifikasi lapangan usaha yang berdasar kepada International Standard Industrial Classification of All Economic Activities (ISIC) revisi 4 yang telah disesuaikan dengan kondisi Indonesia.
3. Industri manufaktur adalah suatu kegiatan ekonomi yang melakukan kegiatan mengubah suatu barang dasar secara mekanis, kimia, atau dengan tangan sehingga menjadi barang jadi/setengah jadi, dan atau barang yang kurang nilainya menjadi barang yang lebih tinggi nilainya, dan sifatnya lebih dekat kepada pemakai akhir. Termasuk dalam kegiatan ini adalah jasa industri dan pekerjaan perakitan.
4. Jasa industri adalah kegiatan industri yang melayani keperluan pihak lain. Pada kegiatan ini bahan baku disediakan oleh pihak

**TECHNICAL NOTES**

1. *Data collection of large and medium scale manufacturing is conducted through The Large and Medium Manufacturing Establishment Survey that has been done annually for all industries (census) since 1975. Large and Medium Manufacturing Establishment Survey covers all manufactures/industries with 20 workers or more by questionnaire II A.*
2. *The industrial classification adopted in this survey refers to the Klasifikasi Baku Lapangan Usaha Indonesia (KBLI). KBLI is classification of economic activities based on the International Standard Industrial Classification of All Economic Activities (ISIC rev 4) that has been modified according to the local condition in Indonesia.*
3. *Manufacturing industry is defined as an economic activity processing basic goods mechanically, chemicals or manually into final or intermediate goods. It is also defined as processing of lower value goods into higher value goods as final or intermediate products. The activities also include services for manufacturing and assembling.*
4. *Services for manufacturing is defined as a manufacturing activity which serving other manufacturing establishments. In this case, raw materials are supplied by others while the workers*

- lain sedangkan pihak pengolah hanya melakukan pengolahannya dengan mendapat imbalan sebagai balas jasa (upah maklon).
5. Perusahaan atau usaha industri adalah suatu unit (kesatuan) usaha yang melakukan kegiatan ekonomi, bertujuan menghasilkan barang atau jasa, terletak pada suatu bangunan atau lokasi tertentu, dan mempunyai catatan administrasi tersendiri mengenai produksi dan struktur biaya serta ada seorang atau lebih yang bertanggung jawab atas usaha tersebut.
  6. Industri manufaktur dikelompokkan ke dalam 4 golongan berdasarkan banyaknya pekerja, yaitu: industri besar (100 orang pekerja atau lebih), industri sedang/menengah (20–99 orang pekerja), industri kecil (5–19 orang pekerja), dan industri mikro (1–4 orang pekerja).
  7. Pelanggan adalah individu atau kelompok, baik rumah tangga, perusahaan atau institusi non profit yang membeli air bersih dari perusahaan air bersih.
  8. Air disalurkan adalah volume air bersih dari perusahaan air bersih
- are paid as a compensation for processing raw materials.*
5. *A manufacturing establishment is defined as a production unit engaged in economic activity, producing goods or services, located in a building or in a certain location, keeping a business record concerning the production and cost structure, and having a person or more that are responsible to those activities.*
  6. *Manufacturing industries are categorized into four groups, based on the number of employees: large scale manufacturing (100 employees or more), medium scale manufacturing (20–99 employees), small scale manufacturing (5–19 employees), and micro industry (1–4 employees).*
  7. *Customers are individuals or groups, whether household, company or non-profit institutions that buy water supply from water supply establishment.*
  8. *Distributed water is the volume of water supply from water supply establishment*

**Tabel**  
**Table 6.3****Jumlah Pelanggan dan Air yang Disalurkan Menurut Kecamatan, 2019**  
*Number of Customers and Distributed Water by Subdistrict, 2019*

<b>Kecamatan Subdistrict</b>	<b>Pelanggan Number of Customers</b>	<b>Air Disalurkan Distributed Water (m<sup>3</sup>)</b>	<b>Nilai Value (Rp)</b>
(1)	(2)	(3)	(4)
Lawe Alas	-	-	-
Babul Rahmah	-	-	-
Tanoh ALas	-	-	-
Lawe Sigala-Gala	704	362 112	287 640 000
Babul Makmur	171	34 884	62 115 600
Semadam	194	39 576	68 676 000
Leuser	-	-	-
Bambel	-	-	-
Bukit Tusam	189	38 556	66 906 000
Lawe Sumur	-	-	-
Babussalam	2086	630 804	1 001 280 000
Lawe Bulan	-	-	-
Badar	799	337 212	154 753 800
Darul Hasanah	-	-	-
Ketambe	-	-	-
Deleng Pokhkisen	-	-	-
<b>Kabupaten Aceh Tenggara</b>	<b>4 143</b>	<b>1 443 144</b>	<b>1 641 371 400</b>

Sumber/Source: PDAM Tirta Agara / Tirta Agara Local Water Suplay Company

**Tabel 6.3** Jumlah Air yang Disalurkan Menurut Jenis Pelanggan, 2019  
**Table** *Number of Distributed Water by Subdistrict, 2019*

<b>Pelanggan</b> <i>Number of Customers</i>	<b>Air Disalurkan</b> <i>Distributed Water</i> <b>(m<sup>3</sup>)</b>	<b>Nilai</b> <i>Value</i> <b>(Rp)</b>
(1)	(3)	(4)
SOSIAL	19 416	25 551 600
RUMAH TANGGA	1 201 476	918 497 400
NIAGA	179 496	615 133 200
INDUSTRI	42 756	82 189 200
KHUSUS	0	0
<b>JUMLAH</b>	<b>1 443 144</b>	<b>1 641 371 400</b>

Sumber/Source: PDAM Tirta Agara / Tirta Agara Local Water Suplay Company

**PARIWISATA  
TOURISM**

<https://acehtenggarakab.bps.go.id>



**PENJELASAN TEKNIS****TECHNICAL NOTES**

1. Wisatawan mancanegara (wisman) ialah setiap pengunjung yang mengunjungi suatu negara di luar tempat tinggalnya, didorong oleh satu atau beberapa keperluan tanpa bermaksud memperoleh penghasilan di tempat yang dikunjungi dan lamanya kunjungan tersebut tidak lebih dari satu tahun (12 bulan). Definisi ini mencakup 2 (dua) kategori wisatawan mancanegara, yaitu :
    - a. Wisatawan (turis) ialah setiap pengunjung seperti definisi di atas yang tinggal paling sedikit 24 jam, akan tetapi tidak lebih dari 1 (satu) tahun di tempat yang dikunjungi, dengan maksud antara lain: berlibur, rekreasi, olah raga, bisnis, menghadiri pertemuan, studi, dan kunjungan dengan alasan kesehatan.
    - b. Excursionist ialah setiap pengunjung seperti definisi di atas yang tinggal kurang dari 24 jam di tempat yang dikunjungi (termasuk "Cruise passengers"). Cruise Passengers ialah setiap pengunjung yang tiba di suatu negara di mana mereka tidak menginap di akomodasi yang tersedia di negara tersebut, misalnya dengan kapal laut.
  2. Rata-rata lama tinggal adalah rata-rata waktu tinggal wisatawan mancanegara di Indonesia untuk satu kali kunjungan.
1. *An International Visitor is any person visiting a country other than his usual place of residence for any reason other than for earning income in the country visited, and the length of stay is no more than one year (12 months). This definition covers two categories of foreign visitors, namely :*
    - a. *"Tourist" is any visitor staying for at least 24 hours, but no more than one year, in the country visited, with the intention of visiting, and for any of these purposes: Pleasure, recreation and sports, Business, visiting friends and relatives, missions, attending meetings, conferences, visit for health reasons and study.*
    - b. *"Excursionist" is any visitor staying less than 24 hours in the country visited including, "Cruise Passengers", i.e. visitors arriving in a country without staying in any accommodation available in the visited country.*
  2. *Average length of stay is the average stay duration of foreign visitor in Indonesia for one trip.*

3. Usaha penyediaan akomodasi adalah usaha yang menyediakan pelayanan penginapan yang dapat dilengkapi dengan pelayanan pariwisata lainnya. Usaha penyediaan akomodasi dapat berupa hotel, vila, pondok wisata, bumi perkemahan, persinggahan karavan, dan akomodasi lainnya yang digunakan untuk tujuan pariwisata.
  4. Hotel adalah penyediaan akomodasi secara harian berupa kamar-kamar di dalam satu bangunan yang dapat dilengkapi dengan jasa pelayanan makan dan minum, kegiatan hiburan dan atau fasilitas lainnya. Hotel terdiri dari hotel berbintang dan hotel non- bintang.
  5. Hotel bintang adalah usaha penyediaan jasa pelayanan penginapan, makan minum serta jasa lainnya bagi umum dengan menggunakan sebagian atau seluruh bangunan. Usaha ini dikelola secara komersial serta memenuhi ketentuan persyaratan sebagai hotel bintang (termasuk berlian) yang ditetapkan dalam surat keputusan instansi yang membinanya. Misalnya hotel bintang lima, hotel bintang empat dan seterusnya.
  6. Tingkat penghunian kamar hotel adalah persentase banyaknya malam kamar yang dihuni terhadap banyaknya malam kamar yang tersedia.
3. *The business of providing accommodation is a business that provides specialty services that can be equipped with other tourism services. It includes hotel, villa, cottage, camping, caravan stop, and other accommodation that are used for tourism purposes.*
  4. *Hotel is a daily supply of accommodation rooms within a building which can be equipped with eating and drinking services, entertainment activities and/or other facilities. Hotel consists of a classified hotel and a non-classified hotel.*
  5. *A star hotel is the business of providing an accommodation, eating and drinking as well as other services for the public by using a building or a part of a building. It is managed commercially and meets specified requirements as a star hotel (including diamonds) set forth in the decree of fostering agency. For example, five star hotel, four star hotel, and so on.*
  6. *Room occupancy rate is the number of room-nights occupied divided by the number of room-nights available, multiplied by 100 percent.*

7. Rata-rata lamanya tamu menginap adalah banyaknya malam tempat tidur yang terpakai (malam tamu) dengan banyaknya tamu yang menginap di hotel atau akomodasi lainnya.
7. *Average length of stay is the number of bed-nights used (guest night) divided by the number of guests coming to spend the night at the accommodation.*

<https://acehtenggarakab.bps.go.id>

<https://acehtenggarakab.bps.go.id>

## 7.1 PARIWISATA TOURISM

**Tabel 7.1.2** Jumlah Akomodasi, Kamar dan Tempat Tidur Menurut Jenis Hotel, 2019  
*Number of Accommodation, Available Rooms and Beds by Kinds of Hotel, 2019*


Rincian <i>The Details</i>	Hotel Non Bintang <i>Non-Classified Hotel</i>	Hotel Bintang <i>Classified Hotel</i>	Jumlah <i>Total</i>
(1)	(2)	(3)	(4)
Akomodasi/ <i>Accommodation</i>	15	1	16
Kamar/ <i>Available Rooms</i>	233	30	263
Tempat Tidur/ <i>Beds</i>	352	36	388

Sumber/Source: BPS, Survei Hotel Tahunan (VHTL) / BPS-Statistics Indonesia, Hotels Survey

<https://acehtenggarakab.bps.go.id>

## SISTEM NERACA REGIONAL SYSTEM OF REGIONAL ACCOUNTS

### Niliai PDRB Kab. Aceh Tenggara Menurut Lapangan Usaha Tahun 2019 (Triliun Rupiah)



### Laju PDRB Kab. Aceh Tenggara Menurut Lapangan Usaha Tahun 2014-2018



Untuk melihat laju pertumbuhan ekonomi Kabupaten Aceh Tenggara, lebih efektif jika menggunakan pertumbuhan PDRB ADHK. Seperti sudah dijelaskan sebelumnya, laju pertumbuhan ekonomi ADHK tidak dipengaruhi oleh unsur harga. Harga pada ADHK bersifat tetap dan harga yang digunakan pada publikasi ini adalah tahun 2010 sebagai tahun dasar baru.

Secara umum, laju pertumbuhan PDRB ADHK 2010 pada periode 2015-2019 mengalami pertumbuhan positif dengan nilai yang cukup konstan. Dalam kurun waktu tersebut, pertumbuhan tertinggi terjadi pada tahun 2017, yaitu sebesar 5,03 persen. PDRB Kabupaten Aceh Tenggara Menurut Lapangan Usaha Tahun 2019 mengalami pertumbuhan sebesar 4,14 persen.

<https://acehtenggarakab.bps.go.id>



**PENJELASAN TEKNIS**

1. Penghitungan statistik neraca nasional mengikuti buku petunjuk yang diterbitkan oleh Perserikatan Bangsa Bangsa (PBB) dikenal sebagai Sistem Neraca Nasional (SNN). SNN adalah rekomendasi internasional tentang bagaimana menyusun ukuran aktivitas ekonomi yang sesuai dengan standar neraca baku yang didasarkan pada prinsip-prinsip ekonomi. Rekomendasi yang dimaksud dinyatakan dalam sekumpulan konsep, definisi, klasifikasi, dan aturan neraca yang disepakati secara internasional dalam mengukur indikator tertentu seperti Produk Domestik Bruto (PDB). Salah satu bentuk adaptasi pencatatan statistik nasional adalah melakukan perubahan tahun dasar PDB Indonesia dari tahun 2000 ke 2010. Perubahan tahun dasar PDB dilakukan seiring dengan mengadopsi rekomendasi PBB yang tertuang dalam Sistem Neraca Nasional 2008 (SNA 2008).
2. Produk Domestik Bruto pada tingkat nasional serta Produk Domestik Regional Bruto (PDRB) pada tingkat regional (provinsi) menggambarkan kemampuan suatu wilayah untuk menciptakan nilai tambah pada suatu waktu tertentu. Untuk menyusun PDB maupun PDRB digunakan 2

**TECHNICAL NOTES**

1. *The method used to estimate national accounts statistics is based on the standard guidelines formed by United Nation known as System of National Accounts (SNA). SNA is the internationally agreed standard set of recommendations on how to compile measures of economic activity in accordance with strict accounting conventions based on economic principles. The recommendations are expressed in term of a set of concepts, definitions, classifications and accounting rules that comprise the internationally agreed standard for measuring indicators such as Gross Domestic Product (GDP). One of the improvement in the national statistical system is to rebase GDP form base year 2000 to 2010 in order to capture current economic condition. It is in line with the United Nations (UN) recommendation on 2008 SNA.*
2. *The basic measure of the value added arising from economic activity is known as Gross Domestic Product at the national level and Gross Regional Domestic Product (GRDP) at the regional level (provinces/regencies/municipalities). To compile these statistics, two approaches have been used, i.e. "production approach" and "expenditure approach". The first approach is to measure value added produced by*

pendekatan, yaitu lapangan usaha dan pengeluaran. Keduanya menyajikan komposisi data nilai tambah dirinci menurut sumber kegiatan ekonomi (lapangan usaha) dan menurut komponen penggunaannya. PDB maupun PDRB dari sisi lapangan usaha merupakan penjumlahan seluruh komponen nilai tambah bruto yang mampu diciptakan oleh sektor-sektor ekonomi atas berbagai aktivitas produksinya. Sedangkan dari sisi pengeluaran menjelaskan tentang penggunaan dari nilai tambah tersebut.

3. PDB menurut lapangan usaha mengalami perubahan klasifikasi dari 9 lapangan usaha menjadi 17 lapangan usaha. PDB menurut lapangan usaha dirinci menurut total nilai tambah dari seluruh sektor ekonomi yang mencakup lapangan usaha Pertanian, Kehutanan, dan Perikanan; Pertambangan dan Penggalian; Industri Pengolahan; Pengadaan Listrik dan Gas; Pengadaan Air, Pengelolaan Sampah, Limbah dan Daur Ulang; Konstruksi; Perdagangan Besar dan Eceran, Reparasi Mobil dan Sepeda Motor; Transportasi dan Pergudangan; Penyediaan Akomodasi dan Makan Minum; Informasi dan Komunikasi; Jasa Keuangan dan Asuransi; Real Estat; Jasa Perusahaan; Administrasi Pemerintahan, Pertahanan

*various kinds of economic activities, while the second approach is to measure final uses of the country's output. In other words, GDP/GRDP is the sum of total value added produced by all economic industries (activities) and the way of using it.*

3. *GDP by industry classification changes from 9 Subdistricts to 17 industries. GDP by industry is classified by types of economic activities such as Agriculture, Forestry and Fishing; Mining and Quarrying; Manufacturing; Electricity and Gas; Water supply, Sewerage, Waste Management and Remediation Activities; Construction; Wholesale and Retail Trade; Repair of Motor Vehicles and Motorcycles; Transportation and Storage; Accommodation and Food Service Activities; Information and Communication; Financial and Insurance Activities; Real Estate Activities; Business Activities; Public Administration; Defence and Compulsory Social Security; Education; Human Health and Social Work Activities; and Other Services Activities.*

- dan Jaminan Sosial Wajib; Jasa Pendidikan; Jasa Kesehatan dan Kegiatan Sosial; dan Jasa lainnya.
4. PDB menurut pengeluaran mengalami perubahan klasifikasi dimana pengeluaran konsumsi Lembaga Non Profit yang Melayani Rumah Tangga (LNPR) yang sebelumnya termasuk bagian dari pengeluaran konsumsi rumah tangga menjadi komponen terpisah. Sehingga klasifikasi PDB menurut pengeluaran dirinci menjadi 7 komponen yaitu komponen pengeluaran konsumsi rumah tangga, pengeluaran konsumsi LNPR, pengeluaran konsumsi pemerintah, pembentukan modal tetap bruto, perubahan inventori, ekspor barang dan jasa, dan impor barang dan jasa.
  5. Pengeluaran konsumsi rumah tangga mencakup berbagai pengeluaran konsumsi akhir rumah tangga atas barang dan jasa untuk memenuhi kebutuhan individu ataupun kelompok secara langsung. Pengeluaran rumah tangga di sini mencakup makanan dan minuman selain restoran; pakaian, alas kaki dan jasa perawatannya; perumahan dan perlengkapan rumah tangga; kesehatan dan pendidikan; transportasi dan komunikasi; restoran dan hotel serta lainnya.
  6. Pengeluaran Konsumsi Pemerintah terdiri dari Pengeluaran Konsumsi Individu dan Pengeluaran
    4. *GDP by expenditure classification changes where consumption expenditure Non-profit Institutions Serving Households (NPISH) previously included as part of household consumption expenditure is taken out into separate component. So that, GDP by type of expenditures is classified into: household consumption expenditure, NPISH consumption expenditure, government consumption expenditure, gross fixed capital formation, changes in inventories, exports of goods and services, and imports of goods and services.*
    5. *Household consumption expenditures consist of expenditures incurred by households, which are used for both individual or collective needs. Household consumptions are classified into food and beverages other than restaurants; clothing, footwear, and related maintenance services; housing and household equipment; health and education; transport and communication; restaurants and hotels; and others.*
    6. *Government consumption expenditure consists of Individual Consumption Expenditure and Collective Consumption Expenditure. Individual goods and services are private goods and services, which the characteristics of private goods is a) Scarcity, that there is a scarcity/*

Konsumsi Kolektif. Barang dan jasa individu merupakan barang dan jasa privat, dimana ciri-ciri barang privat adalah a) Scarcity, yaitu ada kelangkaan/keterbatasan dalam jumlah; b) Excludable consumption, yaitu konsumsi suatu barang dapat dibatasi hanya pada mereka yang memenuhi persyaratan tertentu (biasanya harga); c) Rivalrous competition, yaitu konsumsi oleh satu konsumen akan mengurangi atau menghilangkan kesempatan pihak lain untuk melakukan hal serupa. Contoh barang dan jasa yang dihasilkan pemerintah dan tergolong sebagai barang dan jasa individu adalah jasa pelayanan kesehatan pemerintah di rumah sakit/puskesmas dan jasa pendidikan di sekolah/universitas negeri. Sedangkan barang dan jasa kolektif ekuivalen dengan barang publik yang memiliki ciri a) Non rivalry, yaitu penggunaan satu konsumen terhadap suatu barang tidak mengurangi kesempatan konsumen lain untuk juga mengkonsumsi barang tersebut; b) Non excludable, yaitu apabila suatu barang publik tersedia, maka tidak ada yang dapat menghalangi siapapun untuk memperoleh manfaat dari barang tersebut atau dengan kata lain setiap orang memiliki akses ke barang tersebut. Contoh barang dan jasa yang dihasilkan pemerintah dan tergolong

*limited in number; b) Excludable consumption, the consumption of goods can be limited only to those who meet certain requirements (usually the price); c) Rivalrous competition, ie consumption by the consumer will reduce or eliminate the chance of another party to do so. Examples of goods and services produced by government and classified as goods and services of individuals is the government health services in hospitals/health centers and education services in schools/universities. Collective goods and services equivalent to public goods characterized by a) Non-rivalry, namely the use of a consumer for an item does not reduce the chance of another consumer to also consume goods; b) Non-excludable, i.e. when a public good available, then nothing can hinder anyone to benefit from the goods or in other words everyone has access to the goods. Examples of goods and services produced by government and classified as collective goods and services is carried military defense services and the police's security.*

- sebagai barang dan jasa kolektif adalah jasa pertahanan yang dilakukan TNI dan keamanan yang dilakukan kepolisian.
7. Pembentukan Modal Tetap Bruto (PMTB) mencakup pengadaan, pembuatan, dan pembelian barang modal. Barang modal dimaksud adalah barang-barang yang digunakan untuk proses produksi, tahan lama atau yang mempunyai umur pemakaian lebih dari satu tahun seperti bangunan, mesin-mesin dan alat angkutan. Termasuk pula di sini perbaikan besar (berat) yang sifatnya memperpanjang umur atau mengubah bentuk atau kapasitas barang modal tersebut. Pengeluaran barang modal untuk keperluan militer juga dicakup sebagai PMTB. Klasifikasi komponen PMTB dibagi menjadi 6 sub komponen yaitu Konstruksi; Mesin dan Peralatan; Kendaraan; Peralatan Lainnya; Cultivated Biological Resources (CBR) dan Produk Kekayaan Intelektual.
  8. Ekspor barang dan jasa merupakan transaksi perdagangan barang dan jasa dari penduduk (residen) ke bukan penduduk (nonresiden). Impor barang dan jasa adalah transaksi perdagangan dari bukan penduduk ke penduduk. Ekspor atau impor barang terjadi pada saat terjadi perubahan hak kepemilikan barang antara penduduk dengan bukan penduduk (dengan atau tanpa
7. *Gross Fixed Capital Formation (GFCF) includes procurement, manufacture, and the purchase of capital goods. Capital goods are goods which are used for the production process, durable or have a service life of more than one year such as buildings, machinery, and transportation equipment. Including here: huge improvement that are to extend the life or changing the shape or the capacity of the capital goods. Capital expenditures for military purposes are also covered as GFCF. GFCF component are classified into six sub-components: Construction; Machinery and Equipment; vehicle; Other equipment; Cultivated Biological Resources (CBR) and Intellectual Property Product.*
  8. *Exports of goods and services consist of transactions of goods and services from residents to non-residents. Imports of goods and services consist of transaction of goods and services from non-residents to residents. Exports and imports of goods occur when there are changes in ownership of goods between residents and non-residents (with or without physical movements of goods across frontiers). On the GDP at 2010 basic year, exports and imports of goods specified into non oil and gas and oil and gas.*

- perpindahan fisik barang tersebut). Pada PDB dengan tahun dasar 2010, ekspor dan impor barang dirinci menjadi nonmigas dan migas.
9. Produk Domestik Bruto maupun agregat turunannya disajikan dalam 2 (dua) versi penilaian, yaitu atas dasar "harga berlaku" dan atas dasar "harga konstan". Disebut sebagai harga berlaku karena seluruh agregat dinilai dengan menggunakan harga pada tahun berjalan, sedangkan harga konstan penilaiannya didasarkan kepada harga satu tahun dasar tertentu, dalam publikasi ini digunakan harga tahun 2010.
  10. Laju pertumbuhan Produk Domestik Bruto diperoleh dari perhitungan PDB atas dasar harga konstan. Diperoleh dengan cara mengurangi nilai PDB pada tahun ke-n terhadap nilai pada tahun ke n-1 (tahun sebelumnya), dibagi dengan nilai pada tahun ke n-1, dikalikan dengan 100 persen. Laju pertumbuhan menunjukkan perkembangan agregat pendapatan dari satu waktu tertentu terhadap waktu sebelumnya.
9. *GDP and its aggregations are presented in two forms: at current market prices and at constant base year market prices. In presenting current market prices, all aggregates are valued at current market prices, while base year constant market prices are shown by valuing all aggregates at fixed base year prices. Year of 2010 is used as the base year in this publication.*
  10. *Growth rate of Gross Domestic Product is derived from GDP at constant market prices. It is obtained by subtracting the value of GDP year n with the value of GDP year n-1, divided by the value of GDP year n-1 then multiplied by 100 percent. The growth rate of GDP explains the income growth during the given period.*

## 8.1 PRODUK DOMESTIK REGIONAL BRUTO KABUPATEN REGENCY GROSS REGIONAL DOMESTIC PRODUCT

**Tabel 8.1** Produk Domestik Regional Bruto Atas Dasar Harga Berlaku Menurut Lapangan Usaha (miliar rupiah), 2015–2019  
*Gross Regional Domestic Product at Current Market Prices by Industry (billion rupiahs), 2015–2019*

Lapangan Usaha/Industry		2015
	(1)	(2)
A	Pertanian, Kehutanan, dan Perikanan/ <i>Agriculture, Forestry, and Fishing</i>	1534.17
B	Pertambangan dan Penggalian/ <i>Mining and Quarrying</i>	37.88
C	Industri Pengolahan/ <i>Manufacturing</i>	44.93
D	Pengadaan Listrik dan Gas/ <i>Electricity and Gas</i>	3.43
E	Pengadaan Air; Pengelolaan Sampah, Limbah, dan Daur Ulang/ <i>Water Supply; Sewerage, Waste Management, and Remediation Activities</i>	0.56
F	Konstruksi/ <i>Construction</i>	206.98
G	Perdagangan Besar dan Eceran; Reparasi Mobil dan Sepeda Motor/ <i>Wholesale and Retail Trade; Repair of Motor Vehicles and Motorcycles</i>	471.56
H	Transportasi dan Pergudangan/ <i>Transportation and Storage</i>	164.12
I	Penyediaan Akomodasi dan Makan Minum/ <i>Accommodation and Food Service Activities</i>	22.34
J	Informasi dan Komunikasi/ <i>Information and Communication</i>	69.61
K	Jasa Keuangan dan Asuransi/ <i>Financial and Insurance Activities</i>	109.09
L	Real Estat/ <i>Real Estate Activities</i>	146.36
M,N	Jasa Perusahaan/ <i>Business Activities</i>	15.12
O	Administrasi Pemerintahan, Pertahanan, dan Jaminan Sosial Wajib/ <i>Public Administration and Defence; Compulsory Social Security</i>	461.91
P	Jasa Pendidikan/ <i>Education</i>	92.92
Q	Jasa Kesehatan dan Kegiatan Sosial/ <i>Human Health and Social Work Activities</i>	118.18
R,S,T,U	Jasa Lainnya/ <i>Other Services Activities</i>	67.97
<b>A</b>	<b>Nilai Tambah Regional Bruto Atas Harga Dasar/<i>Gross Regional Value Added At Basic Price</i></b>	...
<b>B</b>	<b>Pajak Dikurang Subsidi Atas Produk/<i>Taxes Less Subsidies on Products</i></b>	...
<b>C</b>	<b>Produk Domestik Bruto/<i>Gross Domestic Product</i></b>	3567.14

Lanjutan Tabel/Continued Table 8.1

<b>Lapangan Usaha/Industry</b>		<b>2016</b>
	<b>(1)</b>	<b>(3)</b>
A	Pertanian, Kehutanan, dan Perikanan/ <i>Agriculture, Forestry, and Fishing</i>	1652.35
B	Pertambangan dan Penggalian/ <i>Mining and Quarrying</i>	40.10
C	Industri Pengolahan/ <i>Manufacturing</i>	50.85
D	Pengadaan Listrik dan Gas/ <i>Electricity and Gas</i>	3.89
E	Pengadaan Air; Pengelolaan Sampah, Limbah, dan Daur Ulang/ <i>Water Supply; Sewerage, Waste Management, and Remediation Activities</i>	0.64
F	Konstruksi/ <i>Construction</i>	238.13
G	Perdagangan Besar dan Eceran; Reparasi Mobil dan Sepeda Motor/ <i>Wholesale and Retail Trade; Repair of Motor Vehicles and Motorcycles</i>	521.16
H	Transportasi dan Pergudangan/ <i>Transportation and Storage</i>	173.33
I	Penyediaan Akomodasi dan Makan Minum/ <i>Accommodation and Food Service Activities</i>	25.03
J	Informasi dan Komunikasi/ <i>Information and Communication</i>	71.65
K	Jasa Keuangan dan Asuransi/ <i>Financial and Insurance Activities</i>	115.46
L	Real Estat/ <i>Real Estate Activities</i>	156.18
M,N	Jasa Perusahaan/ <i>Business Activities</i>	15.92
O	Administrasi Pemerintahan, Pertahanan, dan Jaminan Sosial Wajib/ <i>Public Administration and Defence; Compulsory Social Security</i>	510.29
P	Jasa Pendidikan/ <i>Education</i>	101.88
Q	Jasa Kesehatan dan Kegiatan Sosial/ <i>Human Health and Social Work Activities</i>	131.29
R,S,T,U	Jasa Lainnya/ <i>Other Services Activities</i>	75.01
<b>A</b>	<b>Nilai Tambah Bruto Atas Harga Dasar/<i>Gross Value Added At Basic Price</i></b>	...
<b>B</b>	<b>Pajak Dikurang Subsidi Atas Produk/<i>Taxes Less Subsidies on Products</i></b>	...
<b>C</b>	<b>Produk Domestik Bruto/<i>Gross Domestic Product</i></b>	3883.18



Lanjutan Tabel/*Continued Table 8.1*

<b>Lapangan Usaha/Industry</b>		<b>2017*</b>
	(1)	(4)
A	Pertanian, Kehutanan, dan Perikanan/ <i>Agriculture, Forestry, and Fishing</i>	1770.74
B	Pertambangan dan Penggalian/ <i>Mining and Quarrying</i>	40.57
C	Industri Pengolahan/ <i>Manufacturing</i>	59.08
D	Pengadaan Listrik dan Gas/ <i>Electricity and Gas</i>	4.32
E	Pengadaan Air; Pengelolaan Sampah, Limbah, dan Daur Ulang/ <i>Water Supply; Sewerage, Waste Management, and Remediation Activities</i>	0.69
F	Konstruksi/ <i>Construction</i>	256.65
G	Perdagangan Besar dan Eceran; Reparasi Mobil dan Sepeda Motor/ <i>Wholesale and Retail Trade; Repair of Motor Vehicles and Motorcycles</i>	584.83
H	Transportasi dan Pergudangan/ <i>Transportation and Storage</i>	188.88
I	Penyediaan Akomodasi dan Makan Minum/ <i>Accommodation and Food Service Activities</i>	28.19
J	Informasi dan Komunikasi/ <i>Information and Communication</i>	74.42
K	Jasa Keuangan dan Asuransi/ <i>Financial and Insurance Activities</i>	132.22
L	Real Estat/ <i>Real Estate Activities</i>	170.70
M,N	Jasa Perusahaan/ <i>Business Activities</i>	17.02
O	Administrasi Pemerintahan, Pertahanan, dan Jaminan Sosial Wajib/ <i>Public Administration and Defence; Compulsory Social Security</i>	566.86
P	Jasa Pendidikan/ <i>Education</i>	111.77
Q	Jasa Kesehatan dan Kegiatan Sosial/ <i>Human Health and Social Work Activities</i>	156.69
R,S,T,U	Jasa Lainnya/ <i>Other Services Activities</i>	81.51
<b>A</b>	<b>Nilai Tambah Bruto Atas Harga Dasar/<i>Gross Value Added At Basic Price</i></b>	...
<b>B</b>	<b>Pajak Dikurang Subsidi Atas Produk/<i>Taxes Less Subsidies on Products</i></b>	...
<b>C</b>	<b>Produk Domestik Bruto/<i>Gross Domestic Product</i></b>	4245.13

Lanjutan Tabel/*Continued Table 8.1*

<b>Lapangan Usaha/Industry</b>		<b>2018*</b>
	<b>(1)</b>	<b>(5)</b>
A	Pertanian, Kehutanan, dan Perikanan/ <i>Agriculture, Forestry, and Fishing</i>	1848.22
B	Pertambangan dan Penggalian/ <i>Mining and Quarrying</i>	44.42
C	Industri Pengolahan/ <i>Manufacturing</i>	67.30
D	Pengadaan Listrik dan Gas/ <i>Electricity and Gas</i>	4.97
E	Pengadaan Air; Pengelolaan Sampah, Limbah, dan Daur Ulang/ <i>Water Supply; Sewerage, Waste Management, and Remediation Activities</i>	0.79
F	Konstruksi/ <i>Construction</i>	278.90
G	Perdagangan Besar dan Eceran; Reparasi Mobil dan Sepeda Motor/ <i>Wholesale and Retail Trade; Repair of Motor Vehicles and Motorcycles</i>	653.39
H	Transportasi dan Pergudangan/ <i>Transportation and Storage</i>	199.82
I	Penyediaan Akomodasi dan Makan Minum/ <i>Accommodation and Food Service Activities</i>	32.42
J	Informasi dan Komunikasi/ <i>Information and Communication</i>	77.67
K	Jasa Keuangan dan Asuransi/ <i>Financial and Insurance Activities</i>	140.47
L	Real Estat/ <i>Real Estate Activities</i>	181.28
M,N	Jasa Perusahaan/ <i>Business Activities</i>	18.81
O	Administrasi Pemerintahan, Pertahanan, dan Jaminan Sosial Wajib/ <i>Public Administration and Defence; Compulsory Social Security</i>	624.49
P	Jasa Pendidikan/ <i>Education</i>	127.04
Q	Jasa Kesehatan dan Kegiatan Sosial/ <i>Human Health and Social Work Activities</i>	173.65
R,S,T,U	Jasa Lainnya/ <i>Other Services Activities</i>	89.83
<b>A</b>	<b>Nilai Tambah Bruto Atas Harga Dasar/<i>Gross Value Added At Basic Price</i></b>	...
<b>B</b>	<b>Pajak Dikurang Subsidi Atas Produk/<i>Taxes Less Subsidies on Products</i></b>	...
<b>C</b>	<b>Produk Domestik Bruto/<i>Gross Domestic Product</i></b>	4563.46

Lanjutan Tabel/*Continued Table* 8.1

Lapangan Usaha/ <i>Industry</i>		2019**
	(1)	(6)
A	Pertanian, Kehutanan, dan Perikanan/ <i>Agriculture, Forestry, and Fishing</i>	1967.72
B	Pertambangan dan Penggalian/ <i>Mining and Quarrying</i>	47.33
C	Industri Pengolahan/ <i>Manufacturing</i>	77.66
D	Pengadaan Listrik dan Gas/ <i>Electricity and Gas</i>	5.36
E	Pengadaan Air; Pengelolaan Sampah, Limbah, dan Daur Ulang/ <i>Water Supply; Sewerage, Waste Management, and Remediation Activities</i>	0.82
F	Konstruksi/ <i>Construction</i>	306.33
G	Perdagangan Besar dan Eceran; Reparasi Mobil dan Sepeda Motor/ <i>Wholesale and Retail Trade; Repair of Motor Vehicles and Motorcycles</i>	728.78
H	Transportasi dan Pergudangan/ <i>Transportation and Storage</i>	210.78
I	Penyediaan Akomodasi dan Makan Minum/ <i>Accommodation and Food Service Activities</i>	35.90
J	Informasi dan Komunikasi/ <i>Information and Communication</i>	78.53
K	Jasa Keuangan dan Asuransi/ <i>Financial and Insurance Activities</i>	151.19
L	Real Estat/ <i>Real Estate Activities</i>	195.98
M,N	Jasa Perusahaan/ <i>Business Activities</i>	20.19
O	Administrasi Pemerintahan, Pertahanan, dan Jaminan Sosial Wajib/ <i>Public Administration and Defence; Compulsory Social Security</i>	682.51
P	Jasa Pendidikan/ <i>Education</i>	145.01
Q	Jasa Kesehatan dan Kegiatan Sosial/ <i>Human Health and Social Work Activities</i>	194.02
R,S,T,U	Jasa Lainnya/ <i>Other Services Activities</i>	96.69
<b>A</b>	<b>Nilai Tambah Bruto Atas Harga Dasar/<i>Gross Value Added At Basic Price</i></b>	...
<b>B</b>	<b>Pajak Dikurang Subsidi Atas Produk/<i>Taxes Less Subsidies on Products</i></b>	...
<b>C</b>	<b>Produk Domestik Bruto/<i>Gross Domestic Product</i></b>	4944.81

Catatan/*Note*: r Angka revisi/ *Revised figures*  
 \* Angka sementara/ *Preliminary figures*  
 \*\* Angka sangat sementara/ *Very Preliminary figures*

Sumber/*Source*: BPS, diolah dari berbagai sensus, survei dan sumber lain/ *BPS-Statistics Indonesia, various census, survey and other sources*

**Tabel**  
**Table** 8.2

**Produk Domestik Regional Bruto Atas Dasar Harga Konstan 2010 Menurut Lapangan Usaha (miliar rupiah), 2015–2019**  
**Gross Regional Domestic Product at 2010 Constant Market Prices by Industry (billion rupiahs), 2015–2019**

Lapangan Usaha/Industry		2015
(1)		(2)
A	Pertanian, Kehutanan, dan Perikanan/ <i>Agriculture, Forestry, and Fishing</i>	1,261.8
B	Pertambangan dan Penggalian/ <i>Mining and Quarrying</i>	33.0
C	Industri Pengolahan/ <i>Manufacturing</i>	34.8
D	Pengadaan Listrik dan Gas/ <i>Electricity and Gas</i>	3.8
E	Pengadaan Air; Pengelolaan Sampah, Limbah, dan Daur Ulang/ <i>Water Supply; Sewerage, Waste Management, and Remediation Activities</i>	0.4
F	Konstruksi/ <i>Construction</i>	170.3
G	Perdagangan Besar dan Eceran; Reparasi Mobil dan Sepeda Motor/ <i>Wholesale and Retail Trade; Repair of Motor Vehicles and Motorcycles</i>	386.1
H	Transportasi dan Pergudangan/ <i>Transportation and Storage</i>	144.2
I	Penyediaan Akomodasi dan Makan Minum/ <i>Accommodation and Food Service Activities</i>	17.6
J	Informasi dan Komunikasi/ <i>Information and Communication</i>	65.2
K	Jasa Keuangan dan Asuransi/ <i>Financial and Insurance Activities</i>	80.2
L	Real Estat/ <i>Real Estate Activities</i>	115.3
M,N	Jasa Perusahaan/ <i>Business Activities</i>	14.4
O	Administrasi Pemerintahan, Pertahanan, dan Jaminan Sosial Wajib/ <i>Public Administration and Defence; Compulsory Social Security</i>	361.3
P	Jasa Pendidikan/ <i>Education</i>	79.4
Q	Jasa Kesehatan dan Kegiatan Sosial/ <i>Human Health and Social Work Activities</i>	100.4
R,S,T,U	Jasa Lainnya/ <i>Other Services Activities</i>	53.0
<b>A</b>	<b>Nilai Tambah Bruto Atas Harga Dasar/<i>Gross Value Added At Basic Price</i></b>	...
<b>B</b>	<b>Pajak Dikurang Subsidi Atas Produk/<i>Taxes Less Subsidies on Products</i></b>	...
<b>C</b>	<b>Produk Domestik Bruto/<i>Gross Domestic Product</i></b>	2,921.1

Lanjutan Tabel/*Continued Table 8.2*

<b>Lapangan Usaha/Industry</b>		<b>2016</b>
	(1)	(3)
A	Pertanian, Kehutanan, dan Perikanan/ <i>Agriculture, Forestry, and Fishing</i>	1,304.0
B	Pertambangan dan Penggalian/ <i>Mining and Quarrying</i>	34.7
C	Industri Pengolahan/ <i>Manufacturing</i>	37.4
D	Pengadaan Listrik dan Gas/ <i>Electricity and Gas</i>	4.2
E	Pengadaan Air; Pengelolaan Sampah, Limbah, dan Daur Ulang/ <i>Water Supply; Sewerage, Waste Management, and Remediation Activities</i>	0.5
F	Konstruksi/ <i>Construction</i>	187.2
G	Perdagangan Besar dan Eceran; Reparasi Mobil dan Sepeda Motor/ <i>Wholesale and Retail Trade; Repair of Motor Vehicles and Motorcycles</i>	403.7
H	Transportasi dan Pergudangan/ <i>Transportation and Storage</i>	144.8
I	Penyediaan Akomodasi dan Makan Minum/ <i>Accommodation and Food Service Activities</i>	18.9
J	Informasi dan Komunikasi/ <i>Information and Communication</i>	66.3
K	Jasa Keuangan dan Asuransi/ <i>Financial and Insurance Activities</i>	81.9
L	Real Estat/ <i>Real Estate Activities</i>	120.3
M,N	Jasa Perusahaan/ <i>Business Activities</i>	14.6
O	Administrasi Pemerintahan, Pertahanan, dan Jaminan Sosial Wajib/ <i>Public Administration and Defence; Compulsory Social Security</i>	380.1
P	Jasa Pendidikan/ <i>Education</i>	82.6
Q	Jasa Kesehatan dan Kegiatan Sosial/ <i>Human Health and Social Work Activities</i>	108.2
R,S,T,U	Jasa Lainnya/ <i>Other Services Activities</i>	55.7
<b>A</b>	<b>Nilai Tambah Bruto Atas Harga Dasar/<i>Gross Value Added At Basic Price</i></b>	...
<b>B</b>	<b>Pajak Dikurang Subsidi Atas Produk/<i>Taxes Less Subsidies on Products</i></b>	...
<b>C</b>	<b>Produk Domestik Bruto/<i>Gross Domestic Product</i></b>	3,044.9

Lanjutan Tabel/*Continued Table 8.2*

<b>Lapangan Usaha/Industry</b>		<b>2017'</b>
	(1)	(4)
A	Pertanian, Kehutanan, dan Perikanan/ <i>Agriculture, Forestry, and Fishing</i>	1,346.4
B	Pertambangan dan Penggalian/ <i>Mining and Quarrying</i>	34.8
C	Industri Pengolahan/ <i>Manufacturing</i>	40.7
D	Pengadaan Listrik dan Gas/ <i>Electricity and Gas</i>	4.5
E	Pengadaan Air; Pengelolaan Sampah, Limbah, dan Daur Ulang/ <i>Water Supply; Sewerage, Waste Management, and Remediation Activities</i>	0.5
F	Konstruksi/ <i>Construction</i>	195.0
G	Perdagangan Besar dan Eceran; Reparasi Mobil dan Sepeda Motor/ <i>Wholesale and Retail Trade; Repair of Motor Vehicles and Motorcycles</i>	431.5
H	Transportasi dan Pergudangan/ <i>Transportation and Storage</i>	156.7
I	Penyediaan Akomodasi dan Makan Minum/ <i>Accommodation and Food Service Activities</i>	20.2
J	Informasi dan Komunikasi/ <i>Information and Communication</i>	68.5
K	Jasa Keuangan dan Asuransi/ <i>Financial and Insurance Activities</i>	88.1
L	Real Estat/ <i>Real Estate Activities</i>	125.4
M,N	Jasa Perusahaan/ <i>Business Activities</i>	14.7
O	Administrasi Pemerintahan, Pertahanan, dan Jaminan Sosial Wajib/ <i>Public Administration and Defence; Compulsory Social Security</i>	401.1
P	Jasa Pendidikan/ <i>Education</i>	87.3
Q	Jasa Kesehatan dan Kegiatan Sosial/ <i>Human Health and Social Work Activities</i>	124.4
R,S,T,U	Jasa Lainnya/ <i>Other Services Activities</i>	58.2
<b>A</b>	<b>Nilai Tambah Bruto Atas Harga Dasar/<i>Gross Value Added At Basic Price</i></b>	...
<b>B</b>	<b>Pajak Dikurang Subsidi Atas Produk/<i>Taxes Less Subsidies on Products</i></b>	...
<b>C</b>	<b>Produk Domestik Bruto/<i>Gross Domestic Product</i></b>	3,198.0

Lanjutan Tabel/*Continued Table 8.2*

<b>Lapangan Usaha/Industry</b>		<b>2018*</b>
	(1)	(5)
A	Pertanian, Kehutanan, dan Perikanan/ <i>Agriculture, Forestry, and Fishing</i>	1,364.9
B	Pertambangan dan Penggalian/ <i>Mining and Quarrying</i>	37.3
C	Industri Pengolahan/ <i>Manufacturing</i>	43.6
D	Pengadaan Listrik dan Gas/ <i>Electricity and Gas</i>	4.9
E	Pengadaan Air; Pengelolaan Sampah, Limbah, dan Daur Ulang/ <i>Water Supply; Sewerage, Waste Management, and Remediation Activities</i>	0.5
F	Konstruksi/ <i>Construction</i>	204.8
G	Perdagangan Besar dan Eceran; Reparasi Mobil dan Sepeda Motor/ <i>Wholesale and Retail Trade; Repair of Motor Vehicles and Motorcycles</i>	457.4
H	Transportasi dan Pergudangan/ <i>Transportation and Storage</i>	160.2
I	Penyediaan Akomodasi dan Makan Minum/ <i>Accommodation and Food Service Activities</i>	22.3
J	Informasi dan Komunikasi/ <i>Information and Communication</i>	71.1
K	Jasa Keuangan dan Asuransi/ <i>Financial and Insurance Activities</i>	90.2
L	Real Estat/ <i>Real Estate Activities</i>	128.9
M,N	Jasa Perusahaan/ <i>Business Activities</i>	14.8
O	Administrasi Pemerintahan, Pertahanan, dan Jaminan Sosial Wajib/ <i>Public Administration and Defence; Compulsory Social Security</i>	418.1
P	Jasa Pendidikan/ <i>Education</i>	93.7
Q	Jasa Kesehatan dan Kegiatan Sosial/ <i>Human Health and Social Work Activities</i>	131.4
R,S,T,U	Jasa Lainnya/ <i>Other Services Activities</i>	61.2
<b>A</b>	<b>Nilai Tambah Bruto Atas Harga Dasar/<i>Gross Value Added At Basic Price</i></b>	...
<b>B</b>	<b>Pajak Dikurang Subsidi Atas Produk/<i>Taxes Less Subsidies on Products</i></b>	...
<b>C</b>	<b>Produk Domestik Bruto/<i>Gross Domestic Product</i></b>	3,305.4

Lanjutan Tabel/Continued Table 8.2

Lapangan Usaha/Industry		2019**
	(1)	(6)
A	Pertanian, Kehutanan, dan Perikanan/ <i>Agriculture, Forestry, and Fishing</i>	1,404.2
B	Pertambangan dan Penggalian/ <i>Mining and Quarrying</i>	38.8
C	Industri Pengolahan/ <i>Manufacturing</i>	48.5
D	Pengadaan Listrik dan Gas/ <i>Electricity and Gas</i>	5.1
E	Pengadaan Air; Pengelolaan Sampah, Limbah, dan Daur Ulang/ <i>Water Supply; Sewerage, Waste Management, and Remediation Activities</i>	0.6
F	Konstruksi/ <i>Construction</i>	215.0
G	Perdagangan Besar dan Eceran; Reparasi Mobil dan Sepeda Motor/ <i>Wholesale and Retail Trade; Repair of Motor Vehicles and Motorcycles</i>	490.3
H	Transportasi dan Pergudangan/ <i>Transportation and Storage</i>	166.6
I	Penyediaan Akomodasi dan Makan Minum/ <i>Accommodation and Food Service Activities</i>	23.7
J	Informasi dan Komunikasi/ <i>Information and Communication</i>	71.2
K	Jasa Keuangan dan Asuransi/ <i>Financial and Insurance Activities</i>	92.1
L	Real Estat/ <i>Real Estate Activities</i>	131.5
M,N	Jasa Perusahaan/ <i>Business Activities</i>	14.8
O	Administrasi Pemerintahan, Pertahanan, dan Jaminan Sosial Wajib/ <i>Public Administration and Defence; Compulsory Social Security</i>	436.8
P	Jasa Pendidikan/ <i>Education</i>	100.3
Q	Jasa Kesehatan dan Kegiatan Sosial/ <i>Human Health and Social Work Activities</i>	139.3
R,S,T,U	Jasa Lainnya/ <i>Other Services Activities</i>	63.7
<b>A</b>	<b>Nilai Tambah Bruto Atas Harga Dasar/<i>Gross Value Added At Basic Price</i></b>	...
<b>B</b>	<b>Pajak Dikurang Subsidi Atas Produk/<i>Taxes Less Subsidies on Products</i></b>	...
<b>C</b>	<b>Produk Domestik Bruto/<i>Gross Domestic Product</i></b>	3,442.4

Catatan/Note: r Angka revisi/ *Revised figures*

\* Angka sementara/ *Preliminary figures*

\*\* Angka sangat sementara/ *Very Preliminary figures*

Sumber/Source: BPS, diolah dari berbagai sensus, survei dan sumber lain/ *BPS-Statistics Indonesia, various census, survey and other sources*



**Tabel**  
**Table** 8.3

**Distribusi Persentase Produk Domestik Regional Bruto Atas Dasar Harga Berlaku Menurut Lapangan Usaha, 2015-2019**  
**Percentage Distribution of Gross Regional Domestic Product at Current Market Prices by Industry, 2015-2019**

Lapangan Usaha/Industry		2015
(1)		(2)
A	Pertanian, Kehutanan, dan Perikanan/ <i>Agriculture, Forestry, and Fishing</i>	43.01
B	Pertambangan dan Penggalian/ <i>Mining and Quarrying</i>	1.06
C	Industri Pengolahan/ <i>Manufacturing</i>	1.26
D	Pengadaan Listrik dan Gas/ <i>Electricity and Gas</i>	0.10
E	Pengadaan Air; Pengelolaan Sampah, Limbah, dan Daur Ulang/ <i>Water Supply; Sewerage, Waste Management, and Remediation Activities</i>	0.02
F	Konstruksi/ <i>Construction</i>	5.80
G	Perdagangan Besar dan Eceran; Reparasi Mobil dan Sepeda Motor/ <i>Wholesale and Retail Trade; Repair of Motor Vehicles and Motorcycles</i>	13.22
H	Transportasi dan Pergudangan/ <i>Transportation and Storage</i>	4.60
I	Penyediaan Akomodasi dan Makan Minum/ <i>Accommodation and Food Service Activities</i>	0.63
J	Informasi dan Komunikasi/ <i>Information and Communication</i>	1.95
K	Jasa Keuangan dan Asuransi/ <i>Financial and Insurance Activities</i>	3.06
L	Real Estat/ <i>Real Estate Activities</i>	4.10
M,N	Jasa Perusahaan/ <i>Business Activities</i>	0.42
O	Administrasi Pemerintahan, Pertahanan, dan Jaminan Sosial Wajib/ <i>Public Administration and Defence; Compulsory Social Security</i>	12.95
P	Jasa Pendidikan/ <i>Education</i>	2.61
Q	Jasa Kesehatan dan Kegiatan Sosial/ <i>Human Health and Social Work Activities</i>	3.31
R,S,T,U	Jasa Lainnya/ <i>Other Services Activities</i>	1.91
<b>A</b>	<b>Nilai Tambah Bruto Atas Harga Dasar/<i>Gross Value Added At Basic Price</i></b>	...
<b>B</b>	<b>Pajak Dikurang Subsidi Atas Produk/<i>Taxes Less Subsidies on Products</i></b>	...
<b>C</b>	<b>Produk Domestik Bruto/<i>Gross Domestic Product</i></b>	100.00

Lanjutan Tabel/*Continued Table 8.3*

<b>Lapangan Usaha/Industry</b>		<b>2016</b>
	(1)	(3)
A	Pertanian, Kehutanan, dan Perikanan/ <i>Agriculture, Forestry, and Fishing</i>	42.55
B	Pertambangan dan Penggalian/ <i>Mining and Quarrying</i>	1.03
C	Industri Pengolahan/ <i>Manufacturing</i>	1.31
D	Pengadaan Listrik dan Gas/ <i>Electricity and Gas</i>	0.10
E	Pengadaan Air; Pengelolaan Sampah, Limbah, dan Daur Ulang/ <i>Water Supply; Sewerage, Waste Management, and Remediation Activities</i>	0.02
F	Konstruksi/ <i>Construction</i>	6.13
G	Perdagangan Besar dan Eceran; Reparasi Mobil dan Sepeda Motor/ <i>Wholesale and Retail Trade; Repair of Motor Vehicles and Motorcycles</i>	13.42
H	Transportasi dan Pergudangan/ <i>Transportation and Storage</i>	4.46
I	Penyediaan Akomodasi dan Makan Minum/ <i>Accommodation and Food Service Activities</i>	0.64
J	Informasi dan Komunikasi/ <i>Information and Communication</i>	1.85
K	Jasa Keuangan dan Asuransi/ <i>Financial and Insurance Activities</i>	2.97
L	Real Estat/ <i>Real Estate Activities</i>	4.02
M,N	Jasa Perusahaan/ <i>Business Activities</i>	0.41
O	Administrasi Pemerintahan, Pertahanan, dan Jaminan Sosial Wajib/ <i>Public Administration and Defence; Compulsory Social Security</i>	13.14
P	Jasa Pendidikan/ <i>Education</i>	2.62
Q	Jasa Kesehatan dan Kegiatan Sosial/ <i>Human Health and Social Work Activities</i>	3.38
R,S,T,U	Jasa Lainnya/ <i>Other Services Activities</i>	1.93
<b>A</b>	<b>Nilai Tambah Bruto Atas Harga Dasar/<i>Gross Value Added At Basic Price</i></b>	...
<b>B</b>	<b>Pajak Dikurang Subsidi Atas Produk/<i>Taxes Less Subsidies on Products</i></b>	...
<b>C</b>	<b>Produk Domestik Bruto/<i>Gross Domestic Product</i></b>	100.00

Lanjutan Tabel/*Continued Table 8.3*

<b>Lapangan Usaha/Industry</b>		<b>2017'</b>
	(1)	(4)
A	Pertanian, Kehutanan, dan Perikanan/ <i>Agriculture, Forestry, and Fishing</i>	41.71
B	Pertambangan dan Penggalian/ <i>Mining and Quarrying</i>	0.96
C	Industri Pengolahan/ <i>Manufacturing</i>	1.39
D	Pengadaan Listrik dan Gas/ <i>Electricity and Gas</i>	0.10
E	Pengadaan Air; Pengelolaan Sampah, Limbah, dan Daur Ulang/ <i>Water Supply; Sewerage, Waste Management, and Remediation Activities</i>	0.02
F	Konstruksi/ <i>Construction</i>	6.05
G	Perdagangan Besar dan Eceran; Reparasi Mobil dan Sepeda Motor/ <i>Wholesale and Retail Trade; Repair of Motor Vehicles and Motorcycles</i>	13.78
H	Transportasi dan Pergudangan/ <i>Transportation and Storage</i>	4.45
I	Penyediaan Akomodasi dan Makan Minum/ <i>Accommodation and Food Service Activities</i>	0.66
J	Informasi dan Komunikasi/ <i>Information and Communication</i>	1.75
K	Jasa Keuangan dan Asuransi/ <i>Financial and Insurance Activities</i>	3.11
L	Real Estat/ <i>Real Estate Activities</i>	4.02
M,N	Jasa Perusahaan/ <i>Business Activities</i>	0.40
O	Administrasi Pemerintahan, Pertahanan, dan Jaminan Sosial Wajib/ <i>Public Administration and Defence; Compulsory Social Security</i>	13.35
P	Jasa Pendidikan/ <i>Education</i>	2.63
Q	Jasa Kesehatan dan Kegiatan Sosial/ <i>Human Health and Social Work Activities</i>	3.69
R,S,T,U	Jasa Lainnya/ <i>Other Services Activities</i>	1.92
<b>A</b>	<b>Nilai Tambah Bruto Atas Harga Dasar/<i>Gross Value Added At Basic Price</i></b>	...
<b>B</b>	<b>Pajak Dikurang Subsidi Atas Produk/<i>Taxes Less Subsidies on Products</i></b>	...
<b>C</b>	<b>Produk Domestik Bruto/<i>Gross Domestic Product</i></b>	100,00

Lanjutan Tabel/*Continued Table 8.3*

<b>Lapangan Usaha/Industry</b>		<b>2018*</b>
	(1)	(5)
A	Pertanian, Kehutanan, dan Perikanan/ <i>Agriculture, Forestry, and Fishing</i>	40.50
B	Pertambangan dan Penggalian/ <i>Mining and Quarrying</i>	0.97
C	Industri Pengolahan/ <i>Manufacturing</i>	1.47
D	Pengadaan Listrik dan Gas/ <i>Electricity and Gas</i>	0.11
E	Pengadaan Air; Pengelolaan Sampah, Limbah, dan Daur Ulang/ <i>Water Supply; Sewerage, Waste Management, and Remediation Activities</i>	0.02
F	Konstruksi/ <i>Construction</i>	6.11
G	Perdagangan Besar dan Eceran; Reparasi Mobil dan Sepeda Motor/ <i>Wholesale and Retail Trade; Repair of Motor Vehicles and Motorcycles</i>	14.32
H	Transportasi dan Pergudangan/ <i>Transportation and Storage</i>	4.38
I	Penyediaan Akomodasi dan Makan Minum/ <i>Accommodation and Food Service Activities</i>	0.71
J	Informasi dan Komunikasi/ <i>Information and Communication</i>	1.70
K	Jasa Keuangan dan Asuransi/ <i>Financial and Insurance Activities</i>	3.08
L	Real Estat/ <i>Real Estate Activities</i>	3.97
M,N	Jasa Perusahaan/ <i>Business Activities</i>	0.41
O	Administrasi Pemerintahan, Pertahanan, dan Jaminan Sosial Wajib/ <i>Public Administration and Defence; Compulsory Social Security</i>	13.68
P	Jasa Pendidikan/ <i>Education</i>	2.78
Q	Jasa Kesehatan dan Kegiatan Sosial/ <i>Human Health and Social Work Activities</i>	3.81
R,S,T,U	Jasa Lainnya/ <i>Other Services Activities</i>	1.97
<b>A</b>	<b>Nilai Tambah Bruto Atas Harga Dasar/<i>Gross Value Added At Basic Price</i></b>	...
<b>B</b>	<b>Pajak Dikurang Subsidi Atas Produk/<i>Taxes Less Subsidies on Products</i></b>	...
<b>C</b>	<b>Produk Domestik Bruto/<i>Gross Domestic Product</i></b>	100,00

Lanjutan Tabel/*Continued Table 8.3*

Lapangan Usaha/ <i>Industry</i>		2019**
	(1)	(6)
A	Pertanian, Kehutanan, dan Perikanan/ <i>Agriculture, Forestry, and Fishing</i>	39.79
B	Pertambangan dan Penggalian/ <i>Mining and Quarrying</i>	0.96
C	Industri Pengolahan/ <i>Manufacturing</i>	1.57
D	Pengadaan Listrik dan Gas/ <i>Electricity and Gas</i>	0.11
E	Pengadaan Air; Pengelolaan Sampah, Limbah, dan Daur Ulang/ <i>Water Supply; Sewerage, Waste Management, and Remediation Activities</i>	0.02
F	Konstruksi/ <i>Construction</i>	6.20
G	Perdagangan Besar dan Eceran; Reparasi Mobil dan Sepeda Motor/ <i>Wholesale and Retail Trade; Repair of Motor Vehicles and Motorcycles</i>	14.74
H	Transportasi dan Pergudangan/ <i>Transportation and Storage</i>	4.26
I	Penyediaan Akomodasi dan Makan Minum/ <i>Accommodation and Food Service Activities</i>	0.73
J	Informasi dan Komunikasi/ <i>Information and Communication</i>	1.59
K	Jasa Keuangan dan Asuransi/ <i>Financial and Insurance Activities</i>	3.06
L	Real Estat/ <i>Real Estate Activities</i>	3.96
M,N	Jasa Perusahaan/ <i>Business Activities</i>	0.41
O	Administrasi Pemerintahan, Pertahanan, dan Jaminan Sosial Wajib/ <i>Public Administration and Defence; Compulsory Social Security</i>	13.80
P	Jasa Pendidikan/ <i>Education</i>	2.93
Q	Jasa Kesehatan dan Kegiatan Sosial/ <i>Human Health and Social Work Activities</i>	3.92
R,S,T,U	Jasa Lainnya/ <i>Other Services Activities</i>	1.96
<b>A</b>	<b>Nilai Tambah Bruto Atas Harga Dasar/<i>Gross Value Added At Basic Price</i></b>	...
<b>B</b>	<b>Pajak Dikurang Subsidi Atas Produk/<i>Taxes Less Subsidies on Products</i></b>	...
<b>C</b>	<b>Produk Domestik Bruto/<i>Gross Domestic Product</i></b>	100,00

Catatan/*Note*: r Angka revisi/*Revised figures*

\* Angka sementara/*Preliminary figures*

\*\* Angka sangat sementara/*Very Preliminary figures*

Sumber/*Source*: BPS, diolah dari berbagai sensus, survei dan sumber lain/*BPS-Statistics Indonesia, various census, survey and other sources*

**Tabel**  
**Table** 8.4

**Laju Pertumbuhan Produk Domestik Regional Bruto Atas Dasar Harga Konstan 2010 Menurut Lapangan Usaha (persen), 2016-2019**  
**Growth Rate of Gross Regional Domestic Product at 2010 Constant Market Prices by Industry (percent), 2016-2019**

Lapangan Usaha/Industry		2016
(1)		(2)
A	Pertanian, Kehutanan, dan Perikanan/ <i>Agriculture, Forestry, and Fishing</i>	3.34
B	Pertambangan dan Penggalian/ <i>Mining and Quarrying</i>	5.07
C	Industri Pengolahan/ <i>Manufacturing</i>	7.47
D	Pengadaan Listrik dan Gas/ <i>Electricity and Gas</i>	10.38
E	Pengadaan Air; Pengelolaan Sampah, Limbah, dan Daur Ulang/ <i>Water Supply; Sewerage, Waste Management, and Remediation Activities</i>	7.03
F	Konstruksi/ <i>Construction</i>	9.95
G	Perdagangan Besar dan Eceran; Reparasi Mobil dan Sepeda Motor/ <i>Wholesale and Retail Trade; Repair of Motor Vehicles and Motorcycles</i>	4.58
H	Transportasi dan Pergudangan/ <i>Transportation and Storage</i>	0.41
I	Penyediaan Akomodasi dan Makan Minum/ <i>Accommodation and Food Service Activities</i>	6.87
J	Informasi dan Komunikasi/ <i>Information and Communication</i>	1.58
K	Jasa Keuangan dan Asuransi/ <i>Financial and Insurance Activities</i>	2.14
L	Real Estat/ <i>Real Estate Activities</i>	4.37
M,N	Jasa Perusahaan/ <i>Business Activities</i>	1.46
O	Administrasi Pemerintahan, Pertahanan, dan Jaminan Sosial Wajib/ <i>Public Administration and Defence; Compulsory Social Security</i>	5.21
P	Jasa Pendidikan/ <i>Education</i>	4.07
Q	Jasa Kesehatan dan Kegiatan Sosial/ <i>Human Health and Social Work Activities</i>	7.73
R,S,T,U	Jasa Lainnya/ <i>Other Services Activities</i>	5.03
<b>A</b>	<b>Nilai Tambah Bruto Atas Harga Dasar/<i>Gross Value Added At Basic Price</i></b>	...
<b>B</b>	<b>Pajak Dikurang Subsidi Atas Produk/<i>Taxes Less Subsidies on Products</i></b>	...
<b>C</b>	<b>Produk Domestik Bruto/<i>Gross Domestic Product</i></b>	4.24

Lanjutan Tabel/*Continued Table* 8.4

Lapangan Usaha/ <i>Industry</i>		2017 <sup>r</sup>
	(1)	(3)
A	Pertanian, Kehutanan, dan Perikanan/ <i>Agriculture, Forestry, and Fishing</i>	3.25
B	Pertambangan dan Penggalian/ <i>Mining and Quarrying</i>	0.47
C	Industri Pengolahan/ <i>Manufacturing</i>	8.88
D	Pengadaan Listrik dan Gas/ <i>Electricity and Gas</i>	6.66
E	Pengadaan Air; Pengelolaan Sampah, Limbah, dan Daur Ulang/ <i>Water Supply; Sewerage, Waste Management, and Remediation Activities</i>	5.66
F	Konstruksi/ <i>Construction</i>	4.12
G	Perdagangan Besar dan Eceran; Reparasi Mobil dan Sepeda Motor/ <i>Wholesale and Retail Trade; Repair of Motor Vehicles and Motorcycles</i>	6.88
H	Transportasi dan Pergudangan/ <i>Transportation and Storage</i>	8.25
I	Penyediaan Akomodasi dan Makan Minum/ <i>Accommodation and Food Service Activities</i>	7.35
J	Informasi dan Komunikasi/ <i>Information and Communication</i>	3.36
K	Jasa Keuangan dan Asuransi/ <i>Financial and Insurance Activities</i>	7.65
L	Real Estat/ <i>Real Estate Activities</i>	4.18
M,N	Jasa Perusahaan/ <i>Business Activities</i>	0.42
O	Administrasi Pemerintahan, Pertahanan, dan Jaminan Sosial Wajib/ <i>Public Administration and Defence; Compulsory Social Security</i>	5.53
P	Jasa Pendidikan/ <i>Education</i>	5.66
Q	Jasa Kesehatan dan Kegiatan Sosial/ <i>Human Health and Social Work Activities</i>	14.99
R,S,T,U	Jasa Lainnya/ <i>Other Services Activities</i>	4.61
<b>A</b>	<b>Nilai Tambah Bruto Atas Harga Dasar/<i>Gross Value Added At Basic Price</i></b>	...
<b>B</b>	<b>Pajak Dikurang Subsidi Atas Produk/<i>Taxes Less Subsidies on Products</i></b>	...
<b>C</b>	<b>Produk Domestik Bruto/<i>Gross Domestic Product</i></b>	5.03

Lanjutan Tabel/Continued Table 8.4

Lapangan Usaha/Industry		2018*
	(1)	(4)
A	Pertanian, Kehutanan, dan Perikanan/ <i>Agriculture, Forestry, and Fishing</i>	1.38
B	Pertambangan dan Penggalian/ <i>Mining and Quarrying</i>	7.00
C	Industri Pengolahan/ <i>Manufacturing</i>	7.13
D	Pengadaan Listrik dan Gas/ <i>Electricity and Gas</i>	10.31
E	Pengadaan Air; Pengelolaan Sampah, Limbah, dan Daur Ulang/ <i>Water Supply; Sewerage, Waste Management, and Remediation Activities</i>	11.30
F	Konstruksi/ <i>Construction</i>	5.05
G	Perdagangan Besar dan Eceran; Reparasi Mobil dan Sepeda Motor/ <i>Wholesale and Retail Trade; Repair of Motor Vehicles and Motorcycles</i>	6.00
H	Transportasi dan Pergudangan/ <i>Transportation and Storage</i>	2.24
I	Penyediaan Akomodasi dan Makan Minum/ <i>Accommodation and Food Service Activities</i>	10.35
J	Informasi dan Komunikasi/ <i>Information and Communication</i>	3.82
K	Jasa Keuangan dan Asuransi/ <i>Financial and Insurance Activities</i>	2.29
L	Real Estat/ <i>Real Estate Activities</i>	2.81
M,N	Jasa Perusahaan/ <i>Business Activities</i>	0.66
O	Administrasi Pemerintahan, Pertahanan, dan Jaminan Sosial Wajib/ <i>Public Administration and Defence; Compulsory Social Security</i>	4.25
P	Jasa Pendidikan/ <i>Education</i>	7.37
Q	Jasa Kesehatan dan Kegiatan Sosial/ <i>Human Health and Social Work Activities</i>	5.63
R,S,T,U	Jasa Lainnya/ <i>Other Services Activities</i>	5.16
<b>A</b>	<b>Nilai Tambah Bruto Atas Harga Dasar/<i>Gross Value Added At Basic Price</i></b>	...
<b>B</b>	<b>Pajak Dikurang Subsidi Atas Produk/<i>Taxes Less Subsidies on Products</i></b>	...
<b>C</b>	<b>Produk Domestik Bruto/<i>Gross Domestic Product</i></b>	3.36



Lanjutan Tabel/*Continued Table* 8.4

Lapangan Usaha/ <i>Industry</i>		2019**
	(1)	(5)
A	Pertanian, Kehutanan, dan Perikanan/ <i>Agriculture, Forestry, and Fishing</i>	2.87
B	Pertambangan dan Penggalian/ <i>Mining and Quarrying</i>	4.00
C	Industri Pengolahan/ <i>Manufacturing</i>	11.35
D	Pengadaan Listrik dan Gas/ <i>Electricity and Gas</i>	3.34
E	Pengadaan Air; Pengelolaan Sampah, Limbah, dan Daur Ulang/ <i>Water Supply; Sewerage, Waste Management, and Remediation Activities</i>	1.56
F	Konstruksi/ <i>Construction</i>	5.00
G	Perdagangan Besar dan Eceran; Reparasi Mobil dan Sepeda Motor/ <i>Wholesale and Retail Trade; Repair of Motor Vehicles and Motorcycles</i>	7.20
H	Transportasi dan Pergudangan/ <i>Transportation and Storage</i>	3.95
I	Penyediaan Akomodasi dan Makan Minum/ <i>Accommodation and Food Service Activities</i>	6.10
J	Informasi dan Komunikasi/ <i>Information and Communication</i>	0.14
K	Jasa Keuangan dan Asuransi/ <i>Financial and Insurance Activities</i>	2.10
L	Real Estat/ <i>Real Estate Activities</i>	2.00
M,N	Jasa Perusahaan/ <i>Business Activities</i>	0.50
O	Administrasi Pemerintahan, Pertahanan, dan Jaminan Sosial Wajib/ <i>Public Administration and Defence; Compulsory Social Security</i>	4.48
P	Jasa Pendidikan/ <i>Education</i>	7.00
Q	Jasa Kesehatan dan Kegiatan Sosial/ <i>Human Health and Social Work Activities</i>	6.00
R,S,T,U	Jasa Lainnya/ <i>Other Services Activities</i>	4.00
<b>A</b>	<b>Nilai Tambah Bruto Atas Harga Dasar/<i>Gross Value Added At Basic Price</i></b>	...
<b>B</b>	<b>Pajak Dikurang Subsidi Atas Produk/<i>Taxes Less Subsidies on Products</i></b>	...
<b>C</b>	<b>Produk Domestik Bruto/<i>Gross Domestic Product</i></b>	4.14

Catatan/*Note*: r Angka revisi/ *Revised figures*

\* Angka sementara/ *Preliminary figures*

\*\* Angka sangat sementara/ *Very Preliminary figures*

Sumber/*Source*: BPS, diolah dari berbagai sensus, survei dan sumber lain/ *BPS-Statistics Indonesia, various census, survey and other sources*

<https://acehtenggarakab.bps.go.id>





Sensus  
Penduduk  
2020

#MencatatIndonesia

# DATA

MENCERDASKAN BANGSA

*Enlighten The Nation*



**BADAN PUSAT STATISTIK  
KABUPATEN ACEH TENGGARA  
BPS-STATISTICS OF ACEH TENGGARA REGENCY**

Jl. T Bedussamad No. 201 Kuatacane  
Desa Perapat Sepakat, Kecamatan Babussalam  
Telp.: 0629-21020  
Homepage: <http://acehtenggarakab.bps.go.id>,  
E-mail: [bps1104@bps.go.id](mailto:bps1104@bps.go.id)