

Katalog BPS : 1102001.1103

KABUPATEN
ACEH SELATAN
DALAM ANGKA

Aceh Selatan Regency in Figures

2020



**BADAN PUSAT STATISTIK
KABUPATEN ACEH SELATAN**

Katalog BPS : 1102001.1103

KABUPATEN
ACEH SELATAN
DALAM ANGKA

Aceh Selatan Regency in Figures

2020

ACEH SELATAN DALAM ANGKA
Aceh Selatan in Figures
2020

ISSN: -

No. Publikasi/*Publication Number*: 11030.20.03

Katalog /*Catalog*: 1102002.1103

Ukuran Buku/*Book Size*: 14,8 cm x 21 cm

Jumlah Halaman/*Number of Pages* : xlv + 402 hal/*pages*

Naskah/*Manuscript*:

BPS ACEH SELATAN

BPS-Statistics of Aceh Selatan

Penyunting/*Editor*:

BPS ACEH SELATAN

BPS-Statistics of Aceh Selatan

Gambar Kover/*Cover Design*:

Seksi Integrasi Pengolahan dan Diseminasi Statistik

Section of Integration Processing and Statistics Dissemination

Ilustrasi Kover/*Cover Illustration*:

Citra Satelit Desa Keude Meukek

Diterbitkan oleh/*Published by*:

©BPS ACEH SELATAN/BPS-Statistics of *Aceh Selatan*

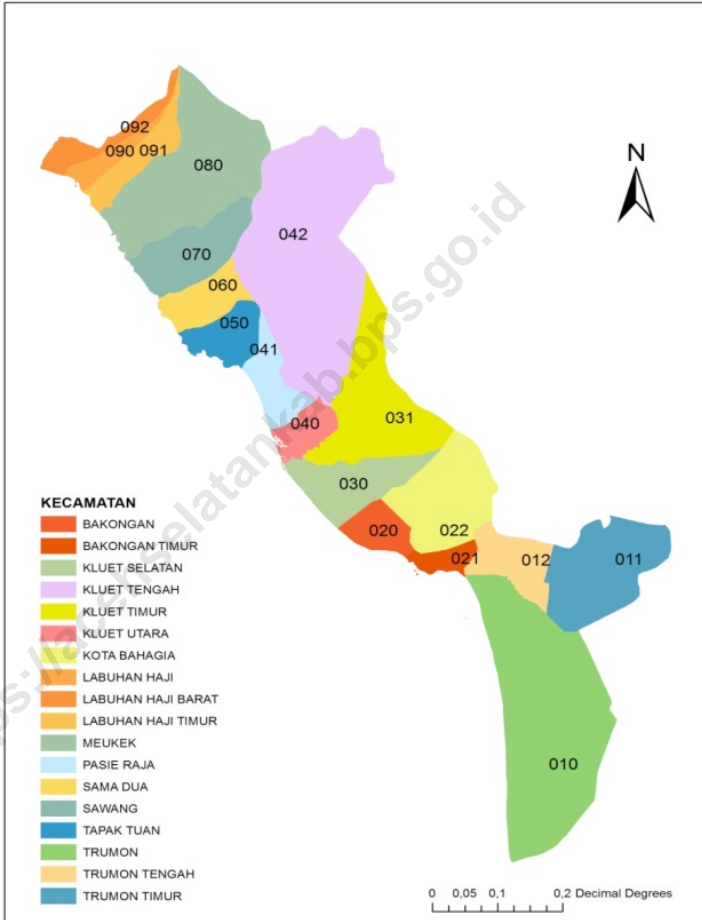
Dicetak oleh/*Printed by*:

-

Dilarang mengumumkan, mendistribusikan, mengomunikasikan, dan/atau menggandakan sebagian atau seluruh isi buku ini untuk tujuan komersil tanpa izin tertulis dari Badan Pusat Statistik.

Prohibited to announce, distribute, communicate, and/or copy part or all of this book for commercial purpose without permission from BPS-Statistics Indonesia.

PETA WILAYAH ACEH SELATAN
MAP OF ACEH SELATAN



KEPALA BPS ACEH SELATAN
CHIEF STATISTICIAN OF ACEH SELATAN



Andi Hardiyanto, S.ST.



KATA PENGANTAR

Kabupaten Aceh Selatan Dalam Angka 2020 merupakan publikasi tahunan yang diterbitkan oleh BPS Kabupaten Aceh Selatan. Publikasi ini diharapkan dapat membantu melengkapi penyusunan rencana pembangunan di Kabupaten Aceh Selatan.

Publikasi ini dapat terwujud berkat kerja sama dan bantuan dari berbagai pihak baik instansi pemerintah maupun swasta. Kepada semua pihak yang telah memberikan bantuan disampaikan penghargaan dan terima kasih yang sebesar-besarnya.

Walaupun publikasi ini telah disiapkan sebaik-baiknya, namun disadari masih ada kekurangan dan kesalahan yang terjadi. Untuk perbaikan publikasi ini, tanggapan dan saran yang bersifat konstruktif dari para pemakai sangat diharapkan.

Tapaktuan, Mei 2020
Kepala Badan Pusat Statistik
Kabupaten Aceh Selatan



Andi Hardiyanto
Andi Hardiyanto, S.ST.



PREFACE

Aceh Selatan Regency in Figures 2020 is an annual publication written by BPS-Statistics of Aceh Selatan Regency. Hopely this publication can help to equip compilation of development planning in this regency.

This comprehensive publication has been made with the assistance and contribution from several governmental institutions and private organizations. To all participants who have been involved in the preparation of this publication, I would like to express my sincerest appreciation and gratitude.

Comments and constructive suggestions for the improvement of this publication are always welcome.

*Tapaktuan, May 2020
Chief of BPS-Statistics of
Aceh Selatan Regency*



Andi Hardiyanto, S.ST.

DAFTAR ISI / CONTENTS

	Halaman <i>Page</i>
Kata Pengantar/ <i>Preface</i>	vii
Daftar Isi/ <i>Contents</i>	ix
Daftar Tabel/ <i>List of Tables</i>	xi
Daftar Singkatan/ <i>List of Abbreviations</i>	xxviii
Statistik Kunci/ <i>Key Statistics</i>	xxix
1. Geografi dan Iklim/ <i>Geography and Climate</i>	1
2. Pemerintahan/ <i>Government</i>	15
3. Penduduk dan Ketenagakerjaan/ <i>Population and Employment</i>	45
4. Sosial dan Kesejahteraan Rakyat/ <i>Social and Welfare</i>	73
5. Pertanian, Kehutanan, Peternakan, dan Perikanan/ <i>Agriculture, Forestry, Livestock, and Fishery</i>	187
6. Pertambangan dan Energi/ <i>Mining and Energy</i>	255
7. Pariwisata/ <i>Tourism</i>	271
8. Transportasi dan Komunikasi/ <i>Transportation and Communication</i>	289
9. Perbankan, Koperasi, dan Harga-harga/ <i>Banking, Cooperatives, and Pricings</i>	313
10. Pengeluaran Penduduk/	339
11. Perdagangan/ <i>Trading</i>	351
12. Sistem Neraca Regional/ <i>System of Regional Account</i>	363
13. Perbandingan Antar Kabupaten/	389

<https://acehselatankab.bps.go.id>

DAFTAR TABEL/LIST OF TABLES

		Halaman <i>Page</i>
1.	GEOGRAFI DAN IKLIM/GEOGRAPHY AND CLIMATE	1
1.1	KEADAAN GEOGRAFI	9
	GEOGRAPHY CONDITION	9
1.1.1	Luas Daerah dan Jumlah Pulau Menurut Kecamatan, 2019	9
	<i>Total Area and Number of Islands by Subdistrict, 2019.....</i>	9
1.1.2	Tinggi Wilayah di Atas Permukaan Laut dan Jarak ke Ibukota Menurut Kecamatan di Aceh Selatan, 2019.....	11
	<i>Height Above Mean Sea Level (AMSL) and Distance Between Subdistrict Capital and Regency Capital in Aceh Selatan, 2019.....</i>	11
1.2	IKLIM.....	12
	CLIMATE	12
1.2.1	Rata-Rata Curah Hujan dan Hari Hujan Menurut Bulan di Kabupaten Aceh Selatan, 2019	12
	<i>Amount of Precipitation and Number of Rainy Days by Month in Aceh Selatan Regency, 2019.....</i>	12
1.2.2	Rata-Rata Curah Hujan dan Hari Hujan Menurut Kecamatan di Kabupaten Aceh Selatan, 2019	13
	<i>Amount of Precipitation and Number of Rainy Days by Subdistrict in Aceh Selatan Regency, 2019.....</i>	13
2.	PEMERINTAHAN/GOVERNMENT	15
2.1	WILAYAH ADMINISTRATIF	23
	ADMINISTRATIVE AREA	23
2.1.1	Jumlah Desa ¹ /Kelurahan Menurut Kecamatan, 2015–2019	23
	<i>Number of Villages¹/Kelurahan by Subdistrict, 2015–2019</i>	23
2.2	DEWAN PERWAKILAN RAKYAT DAERAH	24
	THE REGIONAL HOUSE OF REPRESENTATIVE.....	24
2.2.1	Jumlah Anggota Dewan Perwakilan Rakyat Daerah Menurut Partai Politik dan Jenis Kelamin di Kabupaten Aceh Selatan, 2019.....	24
	<i>Number of Member of The Regional House Representatives by Political Parties and Sex in Aceh Selatan Regency, 2019.....</i>	24

	Halaman Page	
2.2.2	Jumlah Anggota Dewan Perwakilan Rakyat Daerah Menurut Partai Politik dan Pendidikan Tertinggi di Kabupaten Aceh Selatan, 2019 .. <i>Number of Member of The Regional House Representatives by Political Parties and education in Aceh Selatan Regency, 2019.....</i>	25 25
2.3	SUMBER DAYA MANUSIA.....	26
	HUMAN RESOURCES	26
2.3.1	Jumlah Pegawai Negeri Sipil Menurut Jabatan dan Jenis Kelamin, Desember 2018 dan Desember 2019..... <i>Number of Civil Servants by Occupation and Sex, Desember 2018 dan Desember 2019.....</i>	26 26
2.3.2	Jumlah Pegawai Negeri Sipil Menurut Tingkat Pendidikan dan Jenis Kelamin Desember 2018 dan Desember 2019	28 28
2.3.3	Jumlah Pegawai Negeri Sipil Menurut Tingkat Kepangkatan dan Jenis Kelamin Desember 2018 dan Desember 2019	30 30
2.3.4	Jumlah Pegawai Negeri Sipil Menurut Kecamatan Jenis Kelamin di Kabupaten Aceh Selatan, 2018 dan 2019	32 32
2.4	KEUANGAN PEMERINTAH	34
	GOVERNMENT FINANCE	34
2.4.1	Realisasi Pendapatan Pemerintah Kabupaten Aceh Selatan Menurut Jenis Pendapatan. 2019..... <i>Actual Revenues of Government of Aceh Selatan Regency by Source of Revenues. 2019</i>	34 34
2.4.2	Realisasi Belanja Pemerintah Kabupaten Aceh Selatan Menurut Jenis Belanja. 2019	35 35
	<i>Actual Expenditures of Government of Aceh Selatan Regency by Kind of Expenditures. 2019.....</i>	35

	Halaman Page
2.4.3	Realisasi Belanja Pemerintah Kabupaten Aceh Selatan Menurut Sektor, 2019 36 <i>Actual Expenditures of Government of Aceh Selatan Regency by Sector, 2019</i> 36 36
2.4.4	Target Realisasi Penerimaan Pendapatan Asli Daerah (PAD) Sektor Pajak Daerah di Kabupaten Aceh Selatan, 2019..... 37 <i>Target and Original Local Government Revenue of Local Taxes in Aceh Selatan Regency, 2019</i> 37
2.4.5	Target Rencana dan Realisasi Penerimaan Pendapatan Asli Daerah (PAD) Sektor Retribusi Daerah di Kabupaten Aceh Selatan, 2019..... 38 <i>Plan Target and Original Local Government Revenue of Retributions in Aceh Selatan Regency, 2019</i> 38
2.4.6	Jumlah Wajib Pajak di Kabupaten Aceh Selatan, 2019..... 39 <i>Number of Assessable in Aceh Selatan Regency, 2019</i> 39
2.4.7	Target dan Realisasi Pajak di Kabupaten Aceh Selatan, 2019..... 40 <i>Tax Target and Realization in Aceh Selatan Regency, 2019</i> 40
2.5	PENDAPATAN DAERAH 41 REGIONAL INCOME 41
2.5.1	Jumlah Penerimaan Zakat dan Infaq di Kabupaten Aceh Selatan, 2019 41 <i>Total Zakat and Infaq Collections in Aceh Selatan Regency, 2019</i> 41
2.5.2	Jumlah Penyaluran Zakat, Infaq, dan Shadaqah (ZIS) di Kabupaten Aceh Selatan, 2019 42 <i>Total Zakat, Infaq, and Shadaqah (ZIS) Distributions in Aceh Selatan Regency, 2019</i> 42
2.5.3	Jumlah Nasabah Pemakai Jasa Kredit Menurut Profesi di Kabupaten Aceh Selatan, 2019 43 <i>Number of Customers Credit Service by Profession in Aceh Selatan Regency, 2019</i> 43

3.	PENDUDUK DAN KETENAGAKERJAAN/POPULATION AND EMPLOYMENT	45
3.1	PENDUDUK.....	57
	POPULATION.....	57
3.1.1	Penduduk, Laju Pertumbuhan Penduduk, Distribusi Persentase Penduduk, Kepadatan Penduduk, Rasio Jenis Kelamin Penduduk Menurut Kecamatan, 2019	57
	<i>Population, Population Growth Rate, Percentage Distribution of Population, Population Density, and Population Sex Ratio by Subdistrict, 2019.....</i>	<i>57</i>
3.1.2	Jumlah Penduduk Menurut Kelompok Umur dan Jenis Kelamin di Kabupaten Aceh Selatan, 2019	60
	<i>Population by Age Group and Sex in Aceh Selatan Regency, 2019).....</i>	<i>60</i>
3.1.3	Jumlah Penduduk Yang Masuk dan Keluar di Kabupaten Aceh Selatan, 2019	61
	<i>Number of Population-in and Population-out in Aceh Selatan Regency, 2019.....</i>	<i>61</i>
3.1.4	Jumlah Kepemilikan KTP dan Kartu Keluarga di Kecamatan Aceh Selatan, 2019	62
	<i>Number of ID Cards and Family Card Ownership in Aceh Selatan Regency, 2019</i>	<i>62</i>
3.1.5	Jumlah Akta Kelahiran, Akta Perkawinan, dan Akta Kematian yang diterbitkan di Kabupaten Aceh Selatan, 2019.....	63
	<i>Number of Birth, Marriage, And Death Certificates Published in Aceh Selatan Regency, 2019.....</i>	<i>63</i>
3.2	KETENAGAKERJAAN	64
	EMPLOYMENT	64
3.2.1	Jumlah Penduduk Berumur 15 Tahun Keatas yang Bekerja Selama Seminggu yang Lalu Menurut Kelompok Umur dan Jenis Kegiatan Selama Seminggu yang Lalu di Kabupaten Aceh Selatan, 2019	64
	<i>Population Aged 15 Years and Over Who Worked During the Previous Week by Age Group and Type of Activity During The Previous Week in Aceh Selatan Regency, 2019.....</i>	<i>64</i>

3.2.2	Jumlah Penduduk Berumur 15 Tahun Keatas Menurut Jenis Kegiatan Selama Seminggu yang Lalu dan Jenis Kelamin di Kabupaten Aceh Selatan, 2019	65
	<i>Population Aged 15 Years and Over by Type of Activity During The Previous Week and Sex in Aceh Selatan Regency, 2019.....</i>	65
3.2.3	Jumlah Penduduk Berumur 15 Tahun Ke Atas Menurut Pendidikan Tertinggi yang Ditamatkan dan Jenis Kegiatan Selama Seminggu yang Lalu di Kabupaten Aceh Selatan, 2019.....	66
	<i>Population Aged 15 Years and Over by Educational Attainment and Type of Activity During The Previous Week in Aceh Selatan Regency, 2019.....</i>	66
3.2.4	Jumlah Penduduk Berumur 15 Tahun Ke Atas yang Bekerja Selama Seminggu yang Lalu Menurut Lapangan Pekerjaan Utama dan Jenis Kelamin di Kabupaten Aceh Selatan, 2019.....	67
	<i>Population Aged 15 Years and Over Who Worked During the Previous Week by Main Industry and Sex in Aceh Selatan Regency, 2019.....</i>	67
3.2.5	Jumlah Penduduk Berumur 15 Tahun Ke Atas yang Bekerja Selama Seminggu yang Lalu Menurut Lapangan Pekerjaan Utama dan Jenis Kelamin di Kabupaten Aceh Selatan, 2019.....	68
	<i>Population Aged 15 Years and Over Who Worked During the Previous Week by Main Industry and Sex in Aceh Selatan Regency, 2019.....</i>	68
3.2.6	Jumlah Penduduk Berumur 15 Tahun Keatas yang Bekerja Selama Seminggu yang Lalu Menurut Kelompok Umur dan Jenis Kelamin di Kabupaten Aceh Selatan, 2019.....	70
	<i>Population Aged 15 Years and Over Who Worked During the Previous Week by Age Group and Sex in Aceh Selatan Regency, 2019.....</i>	70
3.2.7	Pencari Kerja Terdaftar, Lowongan Kerja Terdaftar dan Penempatan / Pemenuhan Tenaga Kerja Menurut Kecamatan dan Jenis Kelamin di Kabupaten Aceh Selatan, 2019.....	71
	<i>Number of Registered Job Applicants , Registered Job Vacancies, and Placement of Workers by Subdistrict and Sex in Aceh Selatan Regency, 2019.....</i>	71

4.	SOSIAL DAN KESEJAHTERAAN RAKYAT/SOCIAL AND WELFARE	73
4.1	PENDIDIKAN	87
	EDUCATION	87
4.1.1	Jumlah Sekolah, Guru, dan Murid Taman Kanak-Kanak (TK) di Bawah Kementerian Pendidikan dan Kebudayaan Menurut Kecamatan, 2018/2019 dan 2019/2020	87
	<i>Number of Schools, Teachers, and Pupils in Kindergarten Under The Ministry of Education and Culture by Subdistrict, 2018/2019 and 2019/2020</i>	<i>87</i>
4.1.2	Jumlah Sekolah, Guru, dan Murid Raudatul Athfal (RA) di Bawah Kementerian Agama Menurut Kecamatan, 2018/2019 dan 2019/2020.....	90
	<i>Number of Schools, Teachers, and Pupils in Raudatul Athfal (RA) Under The Ministry of Religious Affairs by Subdistrict, 2018/2019 and 2019/2020</i>	<i>90</i>
4.1.3	Jumlah Sekolah, Guru, dan Murid Sekolah Dasar (SD) di Bawah Kementerian Pendidikan dan Kebudayaan Menurut Kecamatan, 2018/2019 dan 2019/2020	91
	<i>Number of Schools, Teachers, and Pupils in Primary Schools Under The Ministry of Education and Culture by Subdistrict, 2018/2019 and 2019/2020</i>	<i>91</i>
4.1.4	Jumlah Sekolah, Guru, dan Murid Madrasah Ibtidaiyah (MI) di Bawah Kementerian Agama Menurut Kecamatan Menurut Kecamatan, 2018/2019 dan 2019/2020	94
	<i>Number of Schools, Teachers, and Pupils in Madrasah Ibtidaiyah (MI) Under The Ministry of Religious Affairs by Subdistrict, 2018/2019 and 2019/2020</i>	<i>94</i>
4.1.5	Jumlah Sekolah, Guru, dan Murid Sekolah Menengah Pertama (SMP) di Bawah Kementerian Pendidikan dan Kebudayaan Menurut Kecamatan, 2018/2019 dan 2019/2020.....	97
	<i>Number of Schools, Teachers, and Pupils in Junior High Schools Under The Ministry of Education and Culture by Subdistrict, 2018/2019 and 2019/2020</i>	<i>97</i>

4.1.6	Jumlah Sekolah, Guru, dan Murid Madrasah Tsanawiyah (MTs) di Bawah Kementerian Agama Menurut Kecamatan, 2018/2019 dan 2019/2020.....	100
	<i>Number of Schools, Teachers, and Pupils in Madrasah Tsanawiyah (MTs) Under The Ministry of Religious Affairs by Subdistrict, 2018/2019 and 2019/2020</i>	100
4.1.7	Jumlah Sekolah, Guru, dan Murid Sekolah Menengah Atas (SMA) di Bawah Kementerian Pendidikan dan Kebudayaan Menurut Kecamatan, 2018/2019 dan 2019/2020	103
	<i>Number of Schools, Teachers, and Pupils in Senior High Schools Under The Ministry of Education and Culture by Subdistrict, 2018/2019 and 2019/2020</i>	103
4.1.8	Jumlah Sekolah, Guru, dan Murid Sekolah Menengah Kejuruan (SMK) di Bawah Kementerian Pendidikan dan Kebudayaan Menurut Kecamatan, 2018/2019 dan 2019/2020.....	106
	<i>Number of Schools, Teachers, and Pupils in Vocational High Schools Under The Ministry of Education and Culture by Subdistrict, 2018/2019 and 2019/2020</i>	106
4.1.9	Jumlah Sekolah, Guru, dan Murid Madrasah Aliyah (MA) di Bawah Kementerian Agama Menurut Kecamatan, 2018/2019 dan 2019/2020.....	109
	<i>Number of Schools, Teachers, and Pupils in Madrasah Aliyah (MA) Under the Ministry of Religious Affairs by Subdistrict, 2018/2019 and 2019/2020</i>	109
4.1.10	Jumlah Desa ¹ /Kelurahan yang Memiliki Fasilitas Sekolah Menurut Kecamatan dan Tingkat Pendidikan, 2014– 2019.....	112
	<i>Number of Villages¹ Having Educational Facilities by Subdistrict and Educational Level, 2014– 2019.....</i>	112
4.1.11	Persentase Penduduk Usia 7–24 Tahun Menurut Jenis Kelamin, Kelompok Umur Sekolah, dan Partisipasi Sekolah di Kabupaten Aceh Selatan, 2019	117
	<i>Percentage of Population Aged 7-24 Years by Sex, Age Group, and School Participation in Aceh Selatan Regency, 2019.....</i>	117

4.1.12	Angka Partisipasi Murni (APM) dan Angka Partisipasi Kasar (APK) Menurut Jenjang Pendidikan di Kabupaten Aceh Selatan, 2019 <i>Net Enrolment Rate and Gross Enrolment Rate by Educational Level in Aceh Selatan Regency, 2019</i>	118
4.2	KESEHATAN	119
	HEALTH	119
4.2.1	Jumlah Desa ¹ /Kelurahan Yang Memiliki Sarana Kesehatan Menurut Kecamatan, 2014–2019	119
	<i>Number of Villages¹ Having Health Facilities by Subdistrict, 2014–2019</i>	119
4.2.2	Jumlah Tenaga Kesehatan Menurut Kecamatan, 2019.....	125
	<i>Number of Medical Personnel by Subdistrict, 2019</i>	125
4.2.3	Jumlah Kasus 10 Penyakit Terbanyak di Kabupaten Aceh Selatan, 2019	126
	<i>Number of Cases of the 10 Most Diseases in Aceh Selatan Regency, 2019</i>	126
4.2.4	Jumlah Rumah Sakit Umum, Rumah Sakit Khusus, Rumah Sakit/ Rumah Bersalin, Puskesmas, Klinik/Balai Kesehatan, Posyandu, dan Polindes Menurut Kecamatan, 2018 dan 2019	127
	<i>Number of General Hospital, Special Hospital, Maternity Hospital and Public Health Center, Medical Clinic, Integrated Service Post, Village maternity Cottage by Subdistrict, 2018 and 2019</i>	127
4.2.5	Jumlah Sarana Posyandu dan Jumlah Kunjungan Bayi dengan Kartu Menuju Sehat (KMS) di Kabupaten Aceh Selatan, 2019	130
	<i>Total Posyandu Facilities and Baby Visit by Baby Health Card in Aceh Selatan Regency, 2019</i>	130
4.2.6	Jumlah Persalinan, Bayi Lahir Hidup dan Lahir Mati di Kabupaten Aceh Selatan, 2019	131
	<i>Childbirths, Live Birth and Stillbirth in Aceh Selatan Regency, 2019</i>	131
4.2.7	Jumlah Kematian Bayi Umur 0-1 Tahun Menurut Kecamatan di Kabupaten Aceh Selatan, 2019.....	132
	<i>Number of Infant Mortality by Subdistrict in Aceh Selatan Regency, 2019</i>	132

	Halaman Page
4.2.8	Jumlah Kematian Ibu Menurut Kecamatan di Kabupaten Aceh Selatan, 2019 133 <i>Number of Maternal Mortality by Subdistrict in Aceh Selatan Regency, 2019..... 133</i>
4.2.9	Jumlah Bayi yang telah Diimunisasi Menurut Jenis Imunisasi di Kabupaten Aceh Selatan, 2019 134 <i>Number of Babies Who Had Immunization by Type of Immunization in Aceh Selatan Regency, 2019..... 134</i>
4.2.10	Jumlah Tenaga Kesehatan Menurut Jenis Keterampilan/Keahlian dan Status Pegawai di BLUD RSUD dr. H. Yuliddin Away, 2019 136 <i>Number of Medical Personnel by Type of Skill and Employees Status in BLUD RSUD dr. H. Yuliddin Away, 2019 136</i>
4.2.11	Aktivitas Hari Buka Poliklinik-Poliklinik pada RSUD dr. H. Yuliddin Away, 2019 138 <i>Activity of Polyclinics at dr. H. Yuliddin Away Hospital, 2019..... 138</i>
4.2.12	Jumlah Klinik Keluarga Berencana (KKB) dan Pos Pelayanan Keluarga Berencana Desa (PPKBD) Menurut Kecamatan di Kabupaten Aceh Selatan, 2019 139 <i>Number of Family Planning Clinics and Village Family Planning Service Units by Subdistrict in Aceh Selatan Regency, 2019 139</i>
4.2.13	Jumlah Pasangan Usia Subur dan Peserta KB Aktif Menurut Kecamatan di Kabupaten Aceh Selatan, 2019 140 <i>Number of Eligible Couples and Family Planning Participants by Subdistrict in Aceh Selatan Regency, 2019 140</i>
4.2.14	Jumlah Pelanggan BPJS menurut Kelas di Kabupaten Aceh Selatan, 2019 142 <i>Number of Customer of BPJS by Class in Aceh Selatan Regency, 2019... 142</i>
4.2.15	Jumlah Pelanggan BPJS menurut jenis kelamin per kecamatan di Kabupaten Aceh Selatan 2019..... 143 <i>Number of customer of BPJS by Sex and Subdistrict in Aceh Selatan Regency,2019 143</i>

	Halaman Page
4.3 AGAMA DAN SOSIAL LAINNYA	144
RELIGION AND OTHER SOCIAL AFFAIRS	144
4.3.1 Jumlah Penduduk Menurut Kecamatan dan Agama yang Dianut di Kabupaten Aceh Selatan, 2019	144
<i>Population by Subdistrict and Religion in Aceh Selatan Regency, 2019</i>	144
4.3.2 Jumlah Tempat Peribadatan Menurut Kecamatan di Kabupaten Aceh Selatan, 2019	145
<i>Number of Places of Worship by Subdistrict and Religion in Aceh Selatan Regency, 2019</i>	145
4.3.3 Jumlah Desa ¹ /Kelurahan yang Mengalami Bencana Alam ² Menurut Kecamatan di Kabupaten Aceh Selatan, 2011– 2018	146
<i>Number of Villages¹ that Had Natural Disaster² by Subdistrict in Aceh Selatan Regency, 2011– 2018</i>	146
4.3.4 Jumlah Jamaah Haji Menurut Kecamatan dan Jenis Kelamin di Kabupaten Aceh Selatan, 2019	149
<i>Number of Pilgrims by Subdistrict and Sex in Aceh Selatan Regency, 2019</i>	149
4.3.5 Nikah, Talak dan Cerai Menurut Kecamatan di Aceh Selatan, 2019...	150
<i>Number of Marriages and Divorces by Subdistrict in Aceh Selatan, 2019</i>	150
4.3.6 Jumlah Kejadian Bencana Alam Menurut Kecamatan di Kabupaten Aceh Selatan, 2019	152
<i>Number of Natural Disaster Events by Subdistrict in Aceh Selatan Regency, 2019</i>	152
4.3.7 Jumlah Korban Manusia yang diakibatkan Bencana Alam Menurut Kecamatan di Kabupaten Aceh Selatan, 2019	154
<i>Number of Victims Due to Natural Disaster by Subdistrict in Aceh Selatan Regency, 2019</i>	154
4.3.8 Jumlah Kerusakan Rumah yang Diakibatkan Bencana Alam Menurut Kecamatan di Kabupaten Aceh Selatan, 2019	165
<i>Number of Home Damage Due to Natural Disaster by Subdistrict in Aceh Selatan Regency, 2019</i>	165

	Halaman Page
4.3.9	Jumlah Tindak Pidana Menurut Kepolisian Sektor di Kabupaten Aceh Selatan, 2017-2019..... 166 Number of Reported Criminal Cases by Subdistrict Police Office in Aceh Selatan Regency, 2017-2019 166
4.3.10	Persentase Penyelesaian Tindak Pidana Menurut Kepolisian Sektor di Kabupaten Aceh Selatan, 2017-2019 167 <i>Percentage of Crime Clearance Rate by Subdistrict Police Office in Aceh Selatan Regency, 2017-2019 167</i>
4.3.11	Jumlah Tahanan Polres Aceh Selatan, 2019..... 168 <i>Total Captivities in Police Department of Aceh Selatan Regency, 2019. 168</i>
4.3.12	Jumlah Tindakan Kriminalitas di Kabupaten Aceh Selatan, 2019..... 169 Total Crimes in Aceh Selatan Regency, 2019..... 169
4.3.13	Jumlah Narapidana Menurut Jenis Kelamin di Lembaga Pemasyarakatan Klas II B Tapaktuan, 2019 171 <i>Number of Prisoners by Sex in Tapaktuan Prisson, 2019..... 171</i>
4.3.14	Jumlah Narapidana Menurut Jenis Kejahatan/Pelanggaran di Lembaga Pemasyarakatan Klas II B Tapaktuan, 2019..... 173 <i>Number of Prisoners by Type of Crime in Tapaktuan Prisson, 2019..... 173</i>
4.3.15	Jumlah Korban Kecelakaan Lalu Lintas per Bulan di Kabupaten Aceh Selatan, 2019 174 <i>Number of Traffic Accident Victims per Month in Aceh Selatan Regency, 2019..... 174</i>
4.3.16	Jumlah Perkara Tindak Pidana yang Diterima dan Diselesaikan di Kejaksaan Negeri Tapaktuan, 2019 175 <i>Number of Reported and Cleared Criminal Cases in The Public Courts House in Tapaktuan Municipality, 2019..... 175</i>
4.3.17	Jumlah Perkara / Pelanggaran yang Diselesaikan di Kejaksaan Negeri Tapaktuan, 2019..... 177 <i>Number of Cleared Cases in The Public Courts House in Tapaktuan Municipality, 2019..... 177</i>
4.3.18	Penerimaan Permohonan Hak Tanah dalam Kabupaten Aceh Selatan, 2019 178 <i>Amount of Land Rights Application in Aceh Selatan Regency, 2019..... 178</i>
4.3.19	Daftar Lembaga Nirlaba yang Terdaftar pada Kantor Kesbang Pol Kabupaten Aceh Selatan, 2019 179 <i>List of Registered Non-profit Organization at Kesbang Pol Office of Aceh Selatan Regency, 2019..... 179</i>

	Halaman Page
4.3.20	Jumlah Pengunjung pada Kantor Perpustakaan, Arsip dan Dokumentasi Menurut Bulan di Kabupaten Aceh Selatan, 2019 180 <i>Number of Visitor in Regional Library Office by Months in Aceh Selatan Regency, 2019</i> 180
4.3.21	Keadaan Perpustakaan Umum di Kabupaten Aceh Selatan, 2019..... 181 <i>Profile of Regional Library in Aceh Selatan Regency, 2019</i> 181
4.3.22	Jumlah Pustaka Desa Menurut Kecamatan di Kabupaten Aceh Selatan, 2019 182 <i>Number of Local Library by Subdistrict in Aceh Selatan Regency, 2019.</i> 182
4.3.23	Indeks Pembangunan Manusia dan Komponennya Kabupaten Aceh Selatan, 2017-2019 183 <i>Human Development Index and Components of Aceh Selatan Regency, 2017-2019</i> 183
4.4	KEMISKINAN 184 POVERTY..... 184
4.4.1	Garis Kemiskinan, Jumlah, dan Persentase Penduduk Miskin di Kabupaten Aceh Selatan, 2012–2019..... 184 <i>Poverty Line, Number, and Percentage of Poor People in Aceh Selatan Regency, 2012–2019</i> 184
4.4.2	Indeks Kedalaman Kemiskinan dan Indeks Keparahan Kemiskinan di Kabupaten Aceh Selatan, 2015–2019..... 185 <i>Poverty Gap Index and Poverty Severity Index in Aceh Selatan Regency, 2015–2019</i> 185
5.	PERTANIAN,KEHUTANAN, PETERNAKAN, PERIKANAN..... 187 AGRICULUTURE, FORESTY, LIVESTOCK, FISHERY 187
5.1	TANAMAN PANGAN 201 FOOD CROPS 201
5.1.1	Luas Panen, Produksi, dan Produktivitas Padi Menurut Kecamatan di Kabupaten Aceh Selatan (ha), 2019 201 <i>Harvested Area, Production, and Productivity of Paddy by Sub District in Aceh Selatan Regency (ha), 2019</i> 201
5.1.2	Luas Panen, Produksi, dan Produktivitas Jagung Menurut Kecamatan di Kabupaten Aceh Selatan (ha), 2019 202 <i>Harvested Area, Production, and Productivity of Maize by Sub District in Aceh Selatan Regency (ha), 2019</i> 202

	Halaman Page
5.1.3	Luas Panen Kacang Tanah, Kacang Hijau, Ubi kayu, Ubi Jalar Menurut Kecamatan di Kabupaten Aceh Selatan (ha), 2019..... 203 <i>Harvested Area of Peanut, Mungbean, Cassava, and Sweet Potato by Subdistrict in Aceh Selatan Regency (ha), 2019..... 203</i>
5.1.4	Produksi Kacang Tanah, Kacang Hijau, Ubi kayu, Ubi Jalar Menurut Kecamatan di Kabupaten Aceh Selatan (ton), 2019..... 204 <i>Production of Peanut, Mungbean, Cassava, and Sweet Potato by Subdistrict in Aceh Selatan Regency (ton), 2019..... 204</i>
5.2	HORTIKULTURA 205 HORTICULTURE..... 205
5.2.1	Luas Panen Tanaman Sayuran Menurut Kecamatan dan Jenis Tanaman (ha), 2018 dan 2019 205 <i>Harvested Area of Vegetables by Subdistrict and Kind of Plant (ha), 2018 and 2019 205</i>
5.2.2	Produksi Tanaman Sayuran Menurut Kecamatan dan Jenis Tanaman (ton), 2018 dan 2019 208 <i>Production of Vegetables by Subdistrict and Kind of Plant (ton), 2018 dan 2019..... 208</i>
5.2.3	Luas Panen Tanaman Sayuran dan Buah–Buahan Semusim Menurut Jenis Tanaman (ha), 2016–2019..... 211 <i>Harvested Area of Seasonal Vegetables and Fruits by Kind of Plant (ha), 2016–2019 211</i>
5.2.4	Produksi Tanaman Sayuran dan Buah–Buahan Semusim Menurut Jenis Tanaman (ton), 2016–2019..... 212 <i>Production of Seasonal Vegetables and Fruits by Kind of Plant (ha), 2016–2019 212</i>
5.2.5	Luas Panen Tanaman Biofarmaka Menurut Kecamatan dan Jenis Tanaman (m ²), 2018 dan 2019..... 213 <i>Harvested Area of Medicinal Plants by Subdistrict and Kind of Plant (m²), 2018 and 2019..... 213</i>
5.2.6	Produksi Tanaman Biofarmaka Menurut Kecamatan dan Jenis Tanaman (kg), 2018 and 2019..... 215 <i>Production of Medicinal Plants by Subdistrict and Kind of Plant (kg) 2018 and 2019..... 215</i>

	Halaman Page
5.2.7	Luas Panen Tanaman Biofarmaka Menurut Jenis Tanaman (m ²), 2016–2019..... 217 <i>Harvested Area of Medicinal Plants by Kind of Plant (m²), 2016–2019..</i> 217
5.2.8	Produksi Tanaman Biofarmaka Menurut Jenis Tanaman (kg), 2016–2019..... 218 <i>Production of Medicinal Plants by Kind of Plant (kg), 2016 –2019.....</i> 218
5.2.9	Luas Panen Tanaman Hias Menurut Kecamatan dan Jenis Tanaman (m ²), 2018 dan 2019 219 <i>Harvested Area of Ornamental Plants by Subdistrict and Kind of Plant (m²), 2018 and 2019.....</i> 219
5.2.10	Produksi Tanaman Hias Menurut Kecamatan dan Jenis Tanaman (tangkai), 2018 dan 2019..... 221 <i>Production of Ornamental Plants by Subdistrict and Kind of Plant (stalks), 2018 and 2019</i> 221
5.2.11	Produksi Buah-buahan Menurut Kecamatan dan Jenis Tanaman (ton), 2018 dan 2019..... 223 <i>Production of Fruits by Subdistrict and Kind of Plant (ton), 2018 and 2019.....</i> 223
5.2.12	Produksi Buah–Buahan dan Sayuran Tahunan Menurut Jenis Tanaman (ton), 2016–2019..... 226 <i>Production of Annual Fruits and Vegetables by Kind of Plant (ton), 2016–2019.....</i> 226
5.3	PERKEBUNAN..... 227
	ESTATE CROPS 227
5.3.1	Luas Areal Tanaman Perkebunan Menurut Kecamatan dan Jenis Tanaman (ha), 2018 dan 2019 227 <i>Planted Area of Estate Crops by Subdistrict and Type of Crops (ha), 2018 dan 2019</i> 227
5.3.2	Produksi Perkebunan Menurut Kecamatan dan Jenis Tanaman (ton), 2018 dan 2019 234 <i>Production of Estate by Subdistrict and Type of Crops (ton), 2018 and 2019.....</i> 234

	Halaman Page
5.4 PETERNAKAN.....	241
LIVESTOCK.....	241
5.4.1 Populasi Ternak Menurut Kecamatan dan Jenis Ternak di Kabupaten Aceh Selatan, (2019)	241
<i>Livestock Population by Subdistrict and Kind of Livestock in Aceh Selatan Regency, (2019)</i>	<i>241</i>
5.4.2 Populasi Unggas Menurut Kecamatan dan Jenis Unggas di Kabupaten Aceh Selatan, (2019)	242
<i>Livestock Population by Subdistrict and Kind of Poultry in Aceh Selatan Regency, (2019).....</i>	<i>242</i>
5.4.3 Jumlah Ternak Yang Dipotong Menurut Kecamatan dan Jenis Ternak di Kabupaten Aceh Selatan , 2019.....	243
<i>Livestock Slaughtered by Subdistrict and Kind of Livestock in Aceh Selatan Regency, 2019.....</i>	<i>243</i>
5.4.4 Jumlah Unggas yang Dipotong Menurut Kecamatan dan Jenis Unggas di Kabupaten Aceh Selatan, 2019.....	244
<i>Poultry Slaughtered by Subdistrict and Kind of Poultry in Aceh Selatan Regency, 2019</i>	<i>244</i>
5.4.5 Dinamika Populasi Ternak Menurut Janis Ternak di Kabupaten Aceh Selatan, 2019	245
<i>Livestock Population Dynamics by Kind of Livestock in Aceh Selatan Regency, 2019</i>	<i>245</i>
5.5 PERIKANAN	247
FISHERY.....	247
5.5.1 Produksi Perikanan Tangkap Menurut Kecamatan di Kabupaten Aceh Selatan (ton), 2018 dan 2019.....	247
<i>Production of Fish Capture by Subdistrict in Aceh Selatan Regency (ton), 2018 and 2019</i>	<i>247</i>
5.5.2 Nilai Produksi Perikanan Tangkap Menurut Kecamatan di Kabupaten Aceh Selatan, 2018 dan 2019	248
<i>Production Value of Fish Capture by Subdistrict in Aceh Selatan Regency, 2018 and 2019</i>	<i>248</i>

	Halaman Page
5.5.3	Produksi Perikanan Budidaya Menurut Kecamatan di Kabupaten Aceh Selatan (ton), 2019 249 <i>Production of Aquaculture by Subdistrict in Aceh Selatan Regency (ton),2019..... 249</i>
5.5.4	Nilai Produksi Perikanan Budidaya Menurut Kecamatan di Kabupaten Aceh Selatan, 2019 250 <i>Production Value of Aquaculture by Subdistrict in Aceh Selatan Regency, 2019 250</i>
5.6	KEHUTANAN 251 FORESTRY 251
5.6.1	Luas Kawasan Hutan dan Perairan Menurut Kecamatan di kabupaten Aceh Selatan (ha), (2019)..... 251 <i>Forest And Inland Water Area by Subdistrict in Aceh Selatan Regency (ha), (2019)..... 251</i>
5.6.2	Produksi Kayu Hutan Menurut Jenis Produksi dan Kecamatan di Kabupaten Aceh Selatan (m ³), 2015 - 2019 252 <i>Timber Production by Type Product and Subdistrict in Aceh Selatan Regency (m³), 2015 - 2019..... 252</i>
5.7	PERTANIAN LAINNYA 253 OTHER AGRICULTURAL ISSUES..... 253
5.7.1	Jumlah Lembaga Distribusi Pangan Masyarakat (LPDM), Pengembangan Usaha Pangan Masyarakat (PUPM) dan Toko Tani Indonesia (TTI) Kabupaten Aceh Selatan, 2019 253
5.7.2	Jumlah Bangunan Cadangan Pangan Pemerintah dan Lumbung Pangan Masyarakat di Kabupaten Aceh Selatan, 2019 254 <i>Number of Government Food Reserve Buildings and Community Food Reserves in Aceh Selatan Regency, 2019 254</i>
6.	PERTAMBANGAN DAN ENERGI/MINING AND ENERGY 255
6.1	Daya Terpasang, Produksi, dan Distribusi Listrik PT. PLN (Persero) pada Cabang/Ranting PLN Menurut Rayon, 2019..... 261 <i>Installed Electricity Power, Production, and Distribution of PT. PLN (Persero) at PLN Branch by Branch, 2019 261</i>

	Halaman
	Page
6.2	Jumlah Pelanggan Listrik Menurut Rayon, 2015–2019 262 <i>Number of Electricity Customers by Branch, 2015–2019</i> 262
6.3	Jumlah Pelanggan dan Air yang Disalurkan Menurut Kecamatan, 2019..... 263 <i>Number of Customers and Distributed Water by Subdistrict, 2019</i> 263
6.4	Jumlah Pelanggan dan Air yang Disalurkan Menurut Pelanggan di Kabupaten Aceh Selatan, 2019..... 264 <i>Number of Customer and Distributed Clean Water by Type of Customers in Aceh Selatan Regency, 2019</i> 264
6.5	Jumlah Karyawan Perusahaan Air Minum Daerah (PDAM) Tirta Naga Tapaktuan di Kabupaten Aceh Selatan, 2019..... 265 <i>Number of Regional Water Supply Company's Employees in Aceh Selatan Regency, 2019</i> 265
6.6	Jumlah Air Minum yang Disalurkan Menurut Bulan di Kabupaten Aceh Selatan, 2019 266 <i>Amount of Distributed Water by Month in Aceh Selatan Regency, 2019</i> 266
6.7	Jumlah Perusahaan dan Tenaga Kerja Menurut Jenis Industri di Kabupaten Aceh Selatan, 2019..... 267 <i>Number of Establishments and Employees by Type of Industry in Aceh Selatan Regency, 2019</i> 267
6.8	Nilai Investasi, Nilai Produksi, dan Kapasitas Produksi Menurut Jenis Industri di Kabupaten Aceh Selatan, 2019 269 <i>Investment Value, Production Value, and Production Capacity by Type of Industry in Aceh Selatan Regency, 2019</i> 269
7.	INDUSTRI MANUFAKTUR/MANUFACTURING INDUSTRY 271
7.1	Jumlah Rumah Makan/Restoran Menurut Kecamatan, 2018 dan 2019..... 279 <i>Number of Restaurants by Subdistrict, 2018 dan 2019</i> 279
7.2	Jumlah Hotel dan Akomodasi Lainnya Menurut Klasifikasi di Kabupaten Aceh Selatan, 2014-2019 280 <i>Number of Hotel and Other Accomodations by Classification in Aceh Selatan Regency, 2014-2019</i> 280

	Halaman Page
7.3	281
Nama-Nama Tempat Wisata dan Jaraknya dari Ibu Kota Kecamatan dan dari Ibu Kota Kabupaten Aceh Selatan, 2019	
	281
<i>Tourist Attraction and the Distance from Capital of Subdistrict and Capital of Regency, 2019</i>	
8.	289
SISTEM NERACA REGIONAL/SYSTEM OF REGIONAL	
ACCOUNTS	
8.1	296
TRANSPORTASI	
TRANSPORTATION	
8.1.1	296
Panjang Jalan Menurut Tingkat Kewenangan Pemerintahan di Kabupaten Aceh Selatan (km), 2017–2019	
	296
<i>Length of Roads by Level of Government Authority in Aceh Selatan Regency (km), 2017–2019</i>	
8.1.2	297
Panjang Jalan Menurut Jenis Permukaan Jalan di Kabupaten Aceh Selatan (km), 2017–2019	
	297
<i>Length of Roads by Type of Road Surface in Aceh Selatan Regency (km), 2017–2019</i>	
8.1.3	298
Panjang Jalan Menurut Kondisi Jalan di Kabupaten Aceh Selatan (km), 2017–2019.....	
	298
<i>Length of Roads by Condition of Roads in Aceh Selatan Regency (km), 2017–2019</i>	
8.1.4	299
Panjang Jalan Menurut Kecamatan dan Pemerintahan yang Berwenang Mengelolanya di Kabupaten Aceh Selatan, 2019	
	299
<i>Length of Roads by Subdistrict and Level of Government Authority in Aceh Selatan Regency, 2019</i>	
8.1.5	300
Panjang Jalan Menurut Kecamatan dan Jenis Permukaan Jalan di Kabupaten Aceh Selatan (km), 2019.....	
	300
<i>Length of Roads by Subdistrict and Type of Road Surface in Aceh Selatan Regency (km), 2019</i>	
8.1.6	301
Panjang Jalan Menurut Kecamatan dan Kondisi Jalan di Kabupaten Aceh Selatan (km), 2019	
	301
<i>Length of Roads by Subdistrict and Type of Road Surface in Aceh Selatan Regency (km), 2019</i>	

8.1.7	Jumlah Kendaraan Bermotor Menurut Kecamatan dan Jenis Kendaraan di Kabupaten Aceh Selatan (unit), 2019	302
	<i>Number of Registered Motor Vehicles by Subdistrict and Type of Motor Vehicles in Aceh Selatan Regency (units), 2019</i>	<i>302</i>
8.1.8	Rekapitulasi Surat Ijin Mengemudi (SIM) di Kabupaten Aceh Selatan, 2019	303
	<i>Driving License (DL) Recapitulation in Aceh Selatan Regency, 2019</i>	<i>303</i>
8.1.9	Kegiatan Bongkar Muat Kapal Umum Menurut Bulan pada Pelabuhan Labuhanhaji Kabupaten Aceh Selatan, 2019	304
	<i>General Ship Stevedoring Activities by Month at Labuhanhaji Port of Aceh Selatan Regency, 2019</i>	<i>304</i>
8.1.10	Kegiatan Bongkar Muat Kapal Perintis Menurut Bulan pada Pelabuhan Labuhanhaji Kabupaten Aceh Selatan, 2019	305
	<i>Pioneer Ship Stevedoring Activities by Month at Labuhanhaji Port of Aceh Selatan Regency, 2019</i>	<i>305</i>
8.1.11	Kegiatan Bongkar Muat Kapal Ferry Menurut Bulan pada Pelabuhan Labuhanhaji Kabupaten Aceh Selatan, 2019	306
	<i>Ferry Stevedoring Activities by Month at Labuhanhaji Port of Aceh Selatan Regency, 2019</i>	<i>306</i>
8.2	KOMUNIKASI.....	308
	COMMUNICATION.....	308
8.2.1	Jumlah Kantor Pos Pembantu Menurut Kecamatan di Kabupaten Aceh Selatan, 2016–2019	308
	<i>Number of Post Offices Subsidiaries by Subdistrict in Aceh Selatan Regency, 2016–2019.....</i>	<i>308</i>
8.2.2	Jumlah Surat Tercatat Biasa Dalam Negeri dan Luar Negeri yang Dikirim dan Diterima di Kabupaten Aceh Selatan, 2019	309
	<i>Number of Domestic and Foreign Registered Regular Letters which Sent and Received in Aceh Selatan Regency, 2019.....</i>	<i>309</i>
8.2.3	Jumlah Surat Kilat dan Surat Biasa yang Dikirim dan Diterima di Kabupaten Aceh Selatan, 2019	310
	<i>Number of Express and Regular Letters which Sent and Received in Aceh Selatan Regency, 2019.....</i>	<i>310</i>

8.2.4	Jumlah Sambungan Internet Menurut Kecamatan dan Tujuan Penggunaan di Kabupaten Aceh Selatan, 2019	311
	<i>Number of Internet Connection by Subdistrict and Purpose in Aceh Selatan Regency, 2019</i>	311
8.2.5	Jumlah Sambungan Telepon Menurut Kecamatan dan Tujuan Penggunaan di Kabupaten Aceh Selatan, 2019	312
	<i>Number of Telephone Connection by Subdistrict and Purpose in Aceh Selatan Regency, 2019</i>	312
9.1	Jumlah Koperasi Aktif Menurut Kecamatan di Kabupaten Aceh Selatan, 2016–2019.....	319
	<i>Number of Active Cooperative by Subdistrict in Aceh Selatan Regency, 2016–2019</i>	319
9.2	Jumlah Koperasi Menurut Jenis Koperasi dan Kecamatan di Kabupaten Aceh Selatan, 2019	320
	<i>Number of Cooperative by Kind of Cooperative and Subdistrict in Aceh Selatan Regency, 2019</i>	320
9.3	Jumlah Tabungan Simpeda dan Tabungan Aneka Guna pada Bank Aceh Cabang Tapaktuan (juta), 2019.....	321
	<i>Total Simpeda and Aneka Guna Saving Accounts in Bank of Aceh Branch Tapaktuan (millions), 2019</i>	321
9.4	Jumlah Tabungan Haji, Seulanga, dan TabunganKu pada Bank Aceh Cabang Tapaktuan (juta), 2019.....	322
	<i>Total Saving Accounts of Hajj, Seulanga, and TabunganKu i. n Bank of Aceh Branch Tapaktuan (millions), 2019</i>	322
9.5	Jumlah Pembiayaan pada Bank Aceh Cabang Tapaktuan (juta), 2019	323
	<i>Number of Financing in Bank of Aceh Branch Tapaktuan (millions), 2019</i>	323
9.6	Jumlah ATM Bank Aceh Cabang Tapaktuan, 2019.....	324
	<i>Total ATMs of Bank of Aceh Branch Tapaktuan, 2019</i>	324
9.7	Jumlah Simpanan Simpedes dan Britama Segmen Mikro BRI Cabang Tapaktuan (juta), 2019	325
	<i>Total Simpedes and Britama Retail Segment BRI Savings in Bank of Rakyat Indonesia Branch Tapaktuan (millions), 2019</i>	325
9.8	Jumlah Simpanan Simpedes dan Britama Segmen Ritel BRI Cabang Tapaktuan (juta), 2019	326
	<i>Total Simpedes and Britama Retail Segment BRI Savings in Bank of Rakyat Indonesia Branch Tapaktuan (millions), 2019</i>	326

9.9	Jumlah Perkreditan Segmen Ritel pada Bank Rakyat Indonesia Cabang Tapaktuan (juta), 2019	327
	<i>Number of Credits Retail Segment in Bank of Rakyat Indonesia Branch Tapaktuan (millions), 2019</i>	<i>327</i>
9.10	Jumlah Perkreditan Segmen Mikro pada Bank Rakyat Indonesia Cabang Tapaktuan (juta), 2019	328
	<i>Number of Credits Retail Segment in Bank of Rakyat Indonesia Branch Tapaktuan (millions), 2019</i>	<i>328</i>
9.11	Jumlah ATM Bank Rakyat Indonesia Cabang Tapaktuan, 2019	329
	<i>Total ATMs of Bank of Rakyat Indonesia Branch Tapaktuan, 2019</i>	<i>329</i>
9.12	Jumlah Nasabah dan Simpanan pada Bank Syariah Mandiri Cabang Tapaktuan, 2019	330
	<i>Number of Customers and Deposits in Syariah Mandiri Bank Branch Tapaktuan, 2019.....</i>	<i>330</i>
9.13	Jumlah ATM Bank Syariah Mandiri Cabang Tapaktuan, 2019.....	331
	<i>Total ATMs of Syariah Mandiri Bank Branch Tapaktuan, 2019.....</i>	<i>331</i>
9.14	Jumlah Nasabah dan Simpanan pada Bank Mandiri Cabang Tapaktuan (milyar), 2019.....	332
	<i>Number of Customers and Deposits in Mandiri Bank Branch Tapaktuan (billions), 2019.....</i>	<i>332</i>
9.15	Jumlah Perkreditan Segmen Mikro yang Disalurkan oleh Bank Mandiri Cabang Tapaktuan (milyar), 2019	333
	<i>Number of Credits Micro Segment in Bank of Mandiri Branch Tapaktuan (billions), 2019.....</i>	<i>333</i>
9.16	Jumlah ATM Bank Mandiri Cabang Tapaktuan, 2019	334
	<i>Total ATMs of Mandiri Bank Branch Tapaktuan, 2019.....</i>	<i>334</i>
9.17	Jumlah Nasabah dan Simpanan pada Bank BNI Cabang Tapaktuan (milyar), 2019.....	335
	<i>Number of Customers and Deposits in BNI Bank Branch Tapaktuan (billions), 2019.....</i>	<i>335</i>
9.18	Jumlah Perkreditan Segmen Mikro yang Disalurkan oleh Bank BNI Cabang Tapaktuan (milyar). 2019	336
	<i>Number of Credits Micro Segment in Bank of BNI Branch Tapaktuan (billions), 2019.....</i>	<i>336</i>
9.19	Jumlah ATM Bank BNI Cabang Tapaktuan. 2019.....	337
	<i>Total ATMs of BNI Bank Branch Tapaktuan. 2019.....</i>	<i>337</i>

10.1	Rata-rata Pengeluaran per Kapita Sebulan Menurut Kelompok Komoditas (rupiah) di Kabupaten Aceh Selatan, 2018 dan 2019	345
	<i>Monthly Average Expenditure per Capita by Commodity Group (rupiahs) in Aceh Selatan Regency, 2018 and 2019</i>	<i>345</i>
10.2	Persentase Pengeluaran per Kapita Sebulan Menurut Kelompok Komoditas di Kabupaten Selatan, 2018 dan 2019.....	346
	<i>Percentage of Monthly Expenditure per Capita by Commodity Group in Selatan Regency, 2018 and 2019.....</i>	<i>346</i>
10.3	Persentase Penduduk Menurut Golongan Pengeluaran Per Kapita Sebulan di Kabupaten Aceh Selatan, 2018 dan 2019.....	347
	<i>Percentage of Population by Per Capita Spending Group a Month in Aceh Selatan Regency, 2018 and 2019.....</i>	<i>347</i>
10.4	Rata-rata Konsumsi dan Persentase Rata-rata Konsumsi Per Kapita Sebulan Menurut Kelompok Makanan di Kabupaten Aceh Selatan, 2019	348
	<i>Average Consumption and Percentage of Average Consumption Per Capita Per Month by Food Group in Aceh Selatan Regency, 2019.....</i>	<i>348</i>
10.5	Rata-rata Konsumsi Protein dan Persentase Rata-rata Konsumsi Protein Per Kapita Sebulan Menurut Kelompok Makanan di Kabupaten Aceh Selatan, 2019	349
	<i>Average Protein Consumption and Percentage of Average Protein Consumption Per Capita Per Month by Food Group in Aceh Selatan Regency, 2019</i>	<i>349</i>
11.1	Jumlah Sarana Perdagangan Menurut Jenisnya di Kabupaten Aceh Selatan, 2015-2019.....	358
	<i>Number of Trading Facilities by Type of Facility in Aceh Selatan Regency, 2015-2019</i>	<i>358</i>
11.2	Jumlah Surat Izin Usaha Perdagangan (SIUP) Menurut Golongan Usaha dan Kecamatan di Kabupaten Aceh Selatan, 2019	359
	<i>Number of Trading License (SIUP) by Establishment Category and Subdistrict in Aceh Selatan Regency, 2019</i>	<i>359</i>
11.3	Perkembangan Harga Komoditi Ekspor Non Migas Menurut Jenis Komoditi di Kabupaten Aceh Selatan, 2019	360
	<i>Non Oil Exports Commodity Price Developments by Type of Commodity in Aceh Selatan Regency, 2019</i>	<i>360</i>

11.4	Jumlah Izin yang Dikeluarkan Dinas Penanaman Modal Dan Pelayanan Terpadu Satu Pintu, 2015-2019.....	361
12.1	Produk Domestik Regional Bruto Atas Dasar Harga Berlaku Menurut Lapangan Usaha (miliar rupiah), 2015–2019	376
	<i>Gross Regional Domestic Product at Current Market Prices by Industry (billion rupiahs), 2015–2019.....</i>	<i>376</i>
12.2	Produk Domestik Regional Bruto Atas Dasar Harga Konstan 2010 Menurut Lapangan Usaha (miliar rupiah), 2015–2019.....	378
	<i>Gross Regional Domestic Product at 2010 Constant Market Prices by Industry (billion rupiahs), 2015–2019</i>	<i>378</i>
12.3	Distribusi Persentase Produk Domestik Regional Bruto Atas Dasar Harga Berlaku Menurut Lapangan Usaha, 2015–2019.....	380
	<i>Percentage Distribution of Gross Regional Domestic Product at Current Market Prices by Industry, 2015–2019.....</i>	<i>380</i>
12.4	Laju Pertumbuhan Produk Domestik Regional Bruto Atas Dasar Harga Konstan 2010 Menurut Lapangan Usaha (persen), 2015–2019.....	382
	<i>Growth Rate of Gross Regional Domestic Product at 2010 Constant Market Prices by Industry (percent), 2015–2019</i>	<i>382</i>
12.5	Produk Domestik Regional Bruto Atas Dasar Harga Berlaku Menurut Pengeluaran (Juta Rupiah), 2015 - 2019	384
	<i>Gross Regional Domestic Product at Current Prices by Expenditure (Million Rupiah), 2015 - 2019</i>	<i>384</i>
12.6	Produk Domestik Regional Bruto Atas Dasar Harga Konstan Menurut Pengeluaran (Juta Rupiah), 2015 - 2019	385
	<i>Gross Regional Domestic Product at Current Prices by Expenditure (Million Rupiah), 2015 - 2019</i>	<i>385</i>
12.7	Distribusi Persentase Produk Domestik Regional Bruto Atas Dasar Harga Berlaku Menurut Pengeluaran, 2015 - 2019.....	386
	<i>Percentage Distribution of Gross Regional Domestic Product at Current Prices by Expenditure, 2015 - 2019.....</i>	<i>386</i>
12.8	Laju Pertumbuhan Produk Domestik Regional Bruto Atas Dasar Harga Konstan 2010 Menurut Pengeluaran, 2015 - 2019	387
	<i>Growth rate of Gross Regional Domestic Product at 2010 Constant Prices by Expenditure, 2015 - 2019</i>	<i>387</i>

	Halaman Page
13. PERBANDINGAN ANTAR KABUPATEN	389
13.1 Jumlah Penduduk Menurut Kabupaten/Kota di Provinsi Aceh, 2015 - 2019.....	395
<i>Population by Regency/City in Aceh Province, 2015 - 2019.....</i>	<i>395</i>
13.2 Laju Pertumbuhan Produk Domestik Regional Bruto Atas Dasar Harga Konstan 2010 Menurut Kabupaten/Kota di Provinsi Aceh (persen), 2015–2019	397
<i>Rate of Growth of Gross Regional Domestic Products at Constant 2010 Prices by Regency/Municipality in Aceh Province (percent), 2015–2019</i>	<i>397</i>
13.3 Jumlah Penduduk Miskin Menurut Kabupaten/Kota di Provinsi Aceh (ribu), 2015–2019.....	399
<i>Number of Poor Population by Regency/Municipality in Aceh Province (thousand), 2015–2019.....</i>	<i>399</i>
13.4 Indeks Pembangunan Manusia Menurut Kabupaten/Kota di Provinsi Aceh, 2015–2019.....	401
<i>Human Development Index by Regency/Municipality in Aceh Province, 2015–2019</i>	<i>401</i>

DAFTAR GAMBAR/LIST OF FIGURES

Halaman
Page

1.1	Persentase Luas Daerah Menurut Kecamatan di Kabupaten Aceh Selatan, 2019	7
	<i>Percentage of Area by Subdistrict in Aceh Selatan Regency, 2019.....</i>	7
1.2	Rata-Rata curah Hujan Menurut Kecamatan di Kabupaten Aceh Selatan, 2019	8
	<i>Average Rainfall by Subdistrict in Aceh Selatan Regency, 2019.....</i>	8
2.1	Jumlah Pegawai Negeri Sipil Menurut Jabatan dan Jenis Kelamin, 2019	21
	<i>Number of Civil Servants by Occupation and Sex, 2019.....</i>	21
2.2	Persentase Penyaluran Zakat, Infaq, dan Shadaqah (ZIS) di Kabupaten Aceh Selatan, 2019	22
	<i>Percentage of Distribution Zakat, Infaq, and Shadaqah (ZIS) in Aceh Selatan Regency, 2019.....</i>	22
3.1	Jumlah Penduduk Menurut Kelompok Umur dan Jenis Kelamin di Kabupaten Aceh Selatan, 2019	55
	<i>Population by Age Group and Sex in Aceh Selatan Regency, 2019.....</i>	55
3.2	Jumlah Penduduk Berumur 15 Tahun Ke Atas Menurut Pendidikan Yang Ditamatkan dan Jenis Kebiasaan Selama Seminggu Yang Lalu di Kabupaten Aceh Selatan, 2019	56
	<i>Population Aged 15 Years and Over Who Worked During the Previous Week by Age Group and Sex in Aceh Selatan Regency, 2019.....</i>	56
4.1	Jumlah Tindak Pidana Menurut Kepolisian Sektor di Kabupaten Aceh Selatan, 2017 -2019.....	85
	<i>Number of Reported Criminal Cases by Subdistrict Police Office in Aceh Selatan Regency, 2017-2019.....</i>	85
4.2	Jumlah Tenaga Kesehatan di Kabupaten Aceh Selatan, 2019.....	86
	<i>Number of Medical Personnel by Subdistrict, 2019.....</i>	86

	Halaman Page
5.1	Produksi Tanaman Sayuran Semusim Menurut Jenis Tanaman (ha), 2016-2019..... 199 <i>Production of Seasonal Vegetables by Kind of Plant (ha), 2016–2019... 199</i>
5.2	Produksi Kayu Hutan Menurut Jenis Produksi di Kabupaten Aceh Selatan (m ³), 2016 -2019..... 200 <i>Timber Production by Type Product and Subdistrict in Aceh Selatan Regency (m3), 2015 - 2019..... 200</i>
6.1	Persentase Jumlah Pelanggan PDAM Tirta Naga Tapaktuan di Kabupaten Aceh Selatan, 2019 259 <i>Percentage of Customer Clean Water Tirta Naga in Aceh Selatan Regency, 2019 259</i>
6.2	Jumlah Air Minum yang Disalurkan Menurut Bulan di Kabupaten Aceh Selatan(m ³), 2019 260 <i>Amount of Distributed Water by Month in Aceh Selatan Regency, 2019..... 260</i>
7.1	Jumlah Rumah Makan/Restoran Menurut Kecamatan 2018 - 2019 .. 277 <i>Number of Food Houses / Restaurants by Subdistrict 2018 - 2019..... 277</i>
7.2	Tempat Wisata yang Ramai Dikunjungi Tahun 2019 278 <i>Tourist Attractions Crowded Visited in 2019 278</i>
8.1	Panjang Jalan Menurut Kondisi Jalan di Kabupaten Aceh Selatan (km), 2017 -2019..... 294 <i>Length of Roads by Condition of Roads in Aceh Selatan Regency (km), 2017–2019..... 294</i>
8.2	Persentase Panjang Jalan an Jenis Permukaan di Kabupaten Aceh Selatan, 2019 295 <i>Percentage Length of Road and Surface Type in Aceh Selatan Regency, 2019..... 295</i>

	Halaman Page
9.1	Jumlah Koperasi Aktif Menurut Kecamatan di Kabupaten Selatan 2019 317
	<i>Number of Cooperative by Subdistrict in Aceh Selatan Regency, 2019..</i> 317
9.2	Jumlah Anggota Koperasi Menurut Kecamatan di Kabupaten Aceh Selatan, 2019 318
	<i>Number of Cooperative Member by Subdistrict in Aceh Selatan Regency, 2019.....</i> 318
10.1	Persentase Rata-Rata Konsumsi Protein Perkapita Sebulan Menurut Kelompok Makanan di Kabupaten Selatan, 2019 343
	<i>Percentage of Average Protein Consumption Per Capita Per Month by Food Group in Aceh Selatan Regency, 2019.....</i> 343
10.2	Persentase Penduduk Menurut Golongan Pengeluaran Per Kapita Sebulan di Kabupaten Aceh Selatan, 2019..... 344
11.1	Jumlah Sarana Perdagangan di Kabupaten Aceh Selatan 2015- 2019 356
	<i>Number of Trading Facilities in Aceh Selatan Regency 2015-2019.....</i> 356
11.2	Jumlah Izin yang Dikeluarkan Dinas Penanaman Modal Dan Pelayanan Terpadu Satu Pintu, 2018 dan 2019 357
12.1	Produk Domestik Regional Bruto Pengeluaran Atas Dasar Harga Konstan, 2015 -2019 374
	<i>Gross Regional Domestic Product at Constant Prices by Expenditure, 2015 - 2019.....</i> 374
12.2	Produk Domestik Regional Bruto Pengeluaran Atas Dasar Harga Berlaku, 2015 - 2019..... 375
	<i>Gross Regional Domestic Product at Current Prices by Expenditure, 2015 - 2019.....</i> 375

	Halaman
	<i>Page</i>
13.1	Jumlah Penduduk Miskin Menurut Kabupaten/Kota di Provinsi Aceh, 2019 393
	<i>Population by Regency/City in Aceh Province, 2019</i> 393
13.2	Jumlah Penduduk Miskin Menurut Kabupaten/Kota di Provinsi Aceh (Ribu), 2019 394
	<i>Number of Poor Population by Regency/Municipality in Aceh Province (thousand), 2019</i> 394

<https://acehselatankab.bps.go.id>

PENJELASAN UMUM/EXPLANATORY NOTES

Tanda-tanda, satuan-satuan, dan lain-lainnya yang digunakan dalam publikasi ini adalah sebagai berikut:

Symbols, measurement units, and acronyms which are used in this publication, are as follows:

1. TANDA-TANDA/SYMBOLS

Data tidak tersedia/Data not available	: ...
Tidak ada atau nol /Null or zero	: -
Data dapat diabaikan/Data negligible	: 0
Tanda decimal/Decimal point	: ,
Data tidak dapat ditampilkan/Not applicable	: NA
Angka estimasi/Estimated figures	: e
Angka diperbaiki/Revised figures	: r
Angka sementara/Preliminary figures	: x
Angka sangat sementara/Very preliminary figures	: xx
Angka sangat sangat sementara/Very very preliminary figures	: xxx

2. SATUAN/UNITS

barel/barrel	: 158,99 liter/litres = 1/6,2898 m ³
hektar (ha)/hectare (ha)	: 10 000 m ²
kilometer (km)/kilometres (km)	: 1 000 meter/meters (m)
knot/knot	: 1,8523 km/jam (km/hour)
kuintal/quintal	: 100 kg
KWh	: 1 000 Watt hour
MWh	: 1 000 KWh
liter (untuk beras)/litre (for rice)	: 0,80 kg
MMSCF	: 1/35,3 m ³
metrik ton (m.ton)/metric ton (m. ton)	: 0,98421 long ton = 1 000 kg
ons/ounce	: 28,31 gram/grams
ton	: 1 000 kg

Satuan lain: buah, dus, butir, helai/lembar, kaleng, batang, pulsa, ton kilometer (ton-km), jam, menit, persen (%).

Other units: unit, pack, pieces, sheet, tin, pulse, ton-kilometres(ton-km), hour, minute, percent (%).

Perbedaan angka di belakang koma disebabkan oleh pembulatan angka.

The difference in decimal numbers is caused by rounding.

<https://acehselatankab.bps.go.id>

DAFTAR SINGKATAN/ LIST OF ABBREVIATIONS

SI	: Stasiun Iklim
SIMPK	: Stasiun Meteorologi Pertanian Khusus
t.t	: Tempat tidur
BCG	: Bacillus Calmette Guerin
DPT	: Difteri, Pertusis, Tetanus
TT	: Tetanus Toxoid
IOT	: Industri Obat Tradisional/ <i>Traditional Medicine Industry</i>
IKOT	: Industri Kecil Obat Tradisional/ <i>Traditional Medicine Small</i>
Alkes	: Alat kesehatan/ <i>Health Kits</i>
PKRT	: Perbekalan Kesehatan Rumah tangga/ <i>Household Health Logistics</i>
Kompl	: Komplemen/ <i>Complement</i>
IRTP	: Industri Pangan Produksi Rumah Tangga/ <i>Foods Home Industry</i>
PBF	: Pedagang Besar Farmasi/ <i>Pharmacy Whole-seller</i>
GFK	: Gudang Farmasi Kab/Kota/Regency/ <i>Municipality Pharmacy Warehouse</i>
RB	: Rumah Bersalin/ <i>Delivery House</i>
Pustu	: Puskesmas pembantu/ <i>Auxiliary Public Health Center</i>
BP	: Balai Pengobatan/ <i>Polyclinic</i>
TPS	: Tempat Pembuangan Sementara / <i>landfill</i>
Jamkesmas	: Jaminan kesehatan masyarakat miskin/ <i>Poor public health insurance</i>
PJKMU	: Program Jaminan Kesehatan Masyarakat Umum
SIUP	: Surat Ijin Usaha Perdagangan/ <i>Trading Permission Letter</i>
TDP	: Tanda Daftar Perusahaan/ <i>Company Registration Identity</i>
API	: Angka Pengenal Importir/ <i>Importer's Identity Number</i>

Statistik Kunci, 2017–2019 Key Statistics, 2017–2019

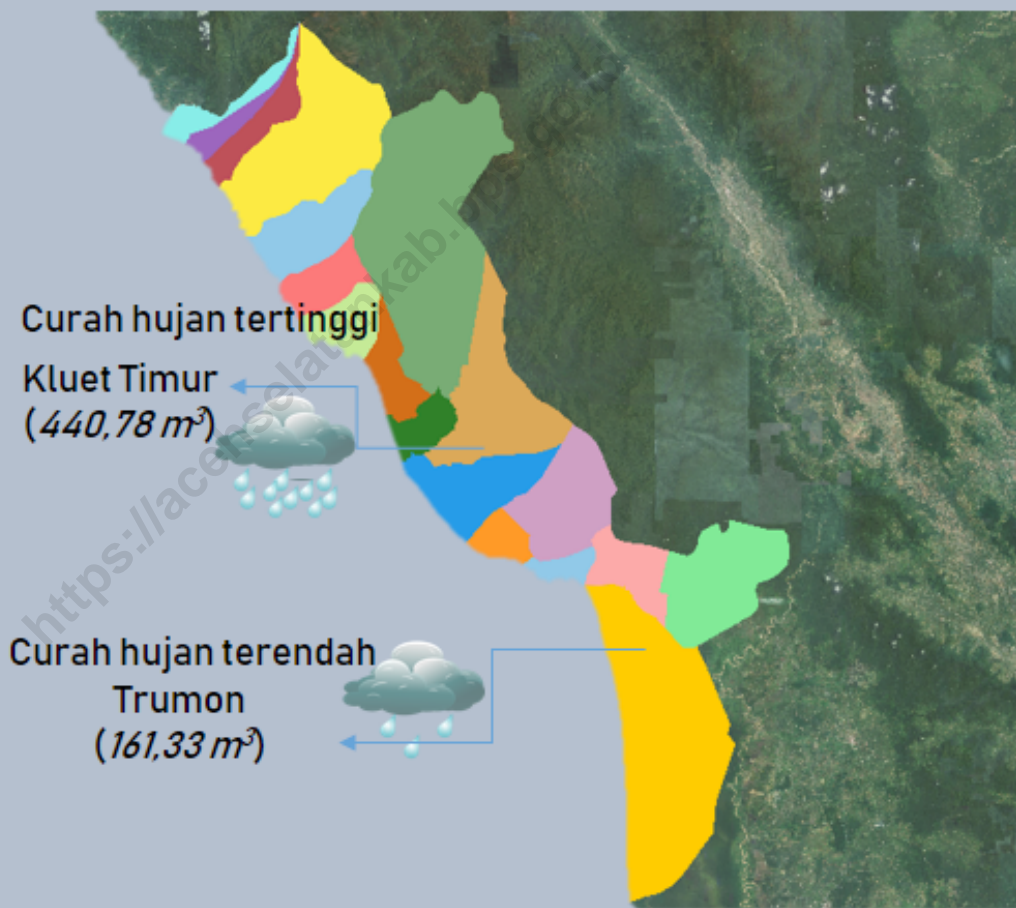
Rincian/Description	Satuan/Unit	2017	2018	2019
(1)	(2)	(5)	(6)	(7)
SOSIAL/SOCIAL				
Penduduk ¹ /Population ¹	juta/million	261,9	265,0	265,0
Laju Pertumbuhan Penduduk ¹ /Population Growth ¹	%	1,23 ¹	1,19	1,19
Angka Kelahiran Total-AKT ¹ /Total Fertility Rate-TFR ¹	anak/child	2,33	2,30	2,30
Angka Kematian Bayi-AKB (per 1000 kelahiran hidup) ¹ Infant Mortality Rate-IMR (per 1000 life births) ¹	bayi infant	25,1	24,6	24,6
Angka Harapan Hidup ¹ -e _y /Life Expectancy Rate ¹	tahun/years	71,1	71,2	71,2
Angka Melek Huruf Usia 15+/ <i>Literacy Rate Aged 15+</i>	%	95,5	95,7	95,7
Tingkat Partisipasi Angkatan Kerja -TPAK ² <i>Labour Force Participation Rate-LFPR²</i>	%	66,7 ³	67,3 ³	67,3 ³
Tingkat Pengangguran Terbuka-TPT ² <i>Unemployment Rate-UR²</i>	%	5,5 ⁴	5,3 ⁴	5,3 ⁴
Penduduk Miskin ⁵ /Poor People ⁴	juta/million	27,8	25,9	25,9
Persentase Penduduk Miskin ⁴ <i>Percentage of Poor People⁴</i>	%	10,6	9,8	9,8
Indeks Pembangunan Manusia-IPM ⁵ <i>Human Development Index⁵</i>	–	70,8	71,4	71,4
EKONOMI/ECONOMIC				
Produk Domestik Bruto (PDB) Harga Berlaku ⁶ <i>Gross Domestic Bruto (GDP) at Current Price⁶</i>	triliun rupiah <i>trillion rupiahs</i>	13 587,2 ^x	14 837,4 ^{xx}	14 837,4 ^{xx}
Laju Pertumbuhan Ekonomi ⁸ /Economic Growth ⁷	%	5,1 ^x	5,2 ^{xx}	5,2 ^{xx}
PDB Per Kapita Harga Berlaku ^{6,8} <i>Per Capita of GDP at Current Price^{6,8}</i>	juta rupiah <i>million rupiahs</i>	51,9 ^x	56,0 ^{xx}	56,0 ^{xx}
Inflasi/ <i>Inflation (y-o-y)</i>	%	3,69 ⁹	3,1 ⁹	3,19 ⁹
Ekspor/ <i>Export</i>	miliar/billion US\$	168,8	180,0	180,0
Impor/ <i>Import</i>	miliar/billion US\$	157,0	188,7	188,7
Wisatawan Asing/ <i>Foreign Tourists</i>	juta/million	14,0	15,8	15,8
Uang Beredar Luas (M ₂) <i>Broad Money</i>	triliun rupiah <i>trillion rupiahs</i>	5 419,2	5 760,0	5 760,0
Posisi Cadangan Devisa/ <i>Reserve Asset Position</i>	miliar/billion US\$	130,2	120,7	120,7
Realisasi Penanaman Modal Dalam Negeri-PMDN <i>Realization of Domestic Investment</i>	triliun rupiah <i>trillion rupiahs</i>	262,4	328,6	328,6
Realisasi Penanaman Modal Asing-PMA <i>Realization of Foreign Investment</i>	miliar/billion US\$	32,2	29,3	29,3
Suku Bunga Sertifikat Bank Indonesia (1 bulan) ¹⁰ <i>Interest Rate of Bank Indonesia Certificate (1 month)¹⁰</i>	%
Kurs Tengah US\$/ <i>Middle Rates of US\$</i>	rupiah/rupiahs	13 548	14 481	14 481
Indeks Harga Saham Gabungan (IHSG) <i>Composite Stocks Price Index (CSP)</i>	–	6 355,7	6 194,5	6 194,5

- Catatan/Notes: ¹ Data 2006–2009: berdasarkan hasil SUPAS 2005; mulai 2010: Hasil proyeksi penduduk Indonesia 2010–2035 (pertengahan tahun/Juni)/*Data in 2006–2009: based on SUPAS 2005; since 2010: The result of Indonesia population prjection 2010–2035 (mid year/June)*
- ² Kondisi Agustus/*Condition at August*
- ³ Menggunakan penimbang hasil proyeksi penduduk tahun 2010–2035/*Weighted by the 2010–2035 population projection*
- ⁴ Kondisi Maret/*Condition at March*
- ⁵ Sejak tahun 2010, IPM dihitung dengan metode baru. Komponen IPM metode baru adalah angka harapan hidup saat lahir, harapan lama sekolah, rata-rata lama sekolah, dan pengeluaran per kapita/*Since 2010, HDI was calculated using new method. New HDI component are life expectancy at birth, expected years of schooling, means years of schooling, and expenditure per capita*
- ⁶ Mulai tahun 2010 mengadopsi *System of National Account 2008 (SNA 2008)*/Since 2010 is in line with *System of National Account 2008 (SNA 2008)*
- ⁷ Sebelum 2011 menggunakan tahun dasar 2000 (2000=100), mulai 2011 menggunakan tahun dasar 2010 (2010=100)/*Before 2011 using 2000 base year (2000=100), since 2011 using 2010 base year (2010=100)*
- ⁸ Mulai 2010 proyeksi penduduk berdasarkan hasil SP2010/*Since 2010 population projection based on SP2010*
- ⁹ IHK 82 kota (2012 = 100)/*CPI 82 cities (2012 = 100)*
- ¹⁰ Mulai 2010: menggunakan SBI 9 bulan/*Since 2010: using SBI 9 month*

<https://acehselatankab.bps.go.id>

1

GEOGRAFI DAN IKLIM



PENJELASAN TEKNIS

1. Secara astronomis, Kabupaten Aceh Selatan terletak antara 02° 23' 24" - 03° 44' 24" Lintang Utara dan 96° 57' 36" - 97° 56' 24" Bujur Timur dengan ketinggian wilayah rata-rata sebesar 25 meter di atas permukaan laut (mdpl).
2. Batas-batas wilayah Kabupaten Aceh Selatan, sebelah utara berbatasan dengan Kabupaten Aceh Barat Daya dan Gayo Lues, sebelah selatan berbatasan dengan Kota Subulussalam dan Kabupaten Aceh Singkil, sebelah barat berbatasan dengan Samudra Hindia dan sebelah timur berbatasan dengan Kabupaten Aceh Tenggara.
3. Pusat pemerintahan Kabupaten Aceh Selatan berada di Kecamatan Tapaktuan. Kecamatan yang letaknya paling jauh adalah Kecamatan Trumon Timur dengan jarak ke Kecamatan Tapaktuan (pusat pemerintahan) sekitar 120 km.
4. Kabupaten Aceh Selatan terdiri dari 18 kecamatan yang melintang dari selatan hingga utara, yaitu:
 1. Kecamatan Trumon.
 2. Kecamatan Trumon Timur.
 3. Kecamatan Trumon Tengah.
 4. Kecamatan Bakongan.
 5. Kecamatan Bakongan Timur.

TECHNICAL NOTES

1. *Astronomically, Aceh Selatan Regency located between 02° 23' 24" - 03° 44' 24" North Latitude and 96° 57' 36" - 97° 56' 24" East Longitude with average elevation area are 25 meters above sea level (masl).*
2. *The boundaries of Aceh Selatan Regency, north side is bordering by Aceh Barat Daya and Gayo Lues Regency, south side bordering by Subulussalam City and Aceh Sengkil Regency, west side bordering by the Hindia Ocean and east side bordering by Aceh Tenggara Regency.*
3. *The center of administration of Aceh Selatan Regency is located in Tapaktuan Subdistrict. Farthest subdistrict are Trumon Timur with distance to the Tapaktuan Subdistrict (central goverment) about 120 km.*
4. *Aceh Selatan Regency has 18 subdistricts spreading from south to north. These include:*
 1. *Trumon Subdistrict.*
 2. *Trumon Timur Subdistrict.*
 3. *Trumon Tengah Subdistrict.*
 4. *Bakongan Subdistrict.*
 5. *Bakongan Timur Subdistrict.*
 6. *Kota Bahagia Subdistrict.*
 7. *Kluet Selatan Subdistrict.*
 8. *Kluet Timur Subdistrict.*
 9. *Kluet Utara Subdistrict.*

6. Kecamatan Kota Bahagia.
 7. Kecamatan Kluet Selatan.
 8. Kecamatan Kluet Timur.
 9. Kecamatan Kluet Utara.
 10. Kecamatan Pasie Raja.
 11. Kecamatan Kluet Tengah.
 12. Kecamatan Tapaktuan.
 13. Kecamatan Samadua.
 14. Kecamatan Sawang.
 15. Kecamatan Meukek.
 16. Kecamatan Labuhanhaji.
 17. Kecamatan Labuhanhaji Timur.
 18. Kecamatan Labuhanhaji Barat.
10. *Pasie Raja Subdistrict.*
 11. *Kluet Tengah Subdistrict.*
 12. *Tapaktuan Subdistrict.*
 13. *Samadua Subdistrict.*
 14. *Sawang Subdistrict.*
 15. *Meukek Subdistrict.*
 16. *Labuhanhaji Subdistrict.*
 17. *Labuhanhaji Timur Subdistrict.*
 18. *Labuhanhaji Barat Subdistrict.*

<https://acehselatankab.bps.go.id>

ULASAN

Kondisi topografi Kabupaten Aceh Selatan sangat bervariasi, terdiri dari dataran rendah, bergelombang, berbukit, hingga pegunungan. Luas wilayah Kabupaten Aceh Selatan adalah 4.173,82 km² yang membujur dari utara hingga selatan. Kecamatan Kluet Tengah merupakan kecamatan dengan memiliki luas terbesar se-Aceh Selatan, yaitu 801,08 km². Sedangkan luas kecamatan terkecil adalah Kecamatan Labuhanhaji 54,83 km².

Berdasarkan elevasi (ketinggian dari permukaan laut) yang diukur dari kantor camat tiap kecamatan, tinggi wilayah Kabupaten Aceh Selatan di atas permukaan laut berkisar antara 2-74 mdpl. Wilayah tertinggi adalah Kecamatan Kluet Tengah dengan ketinggian 74 mdpl, kemudian Kecamatan Meukek dan Labuhanhaji Barat 35 mdpl.

Jarak antara Ibukota Kabupaten ke Ibukota Kecamatan:

1. Tapaktuan – Keude Trumon (Trumon) : 95 km.
2. Tapaktuan – Krueng Luas (Trumon Timur) : 120 km.
3. Tapaktuan – Ladang Rimba (Trumon Tengah) : 108 km.
4. Tapaktuan – Bakongan : 60 km.
5. Tapaktuan – Seubadeh (Bakongan Timur) : 70 km.
6. Tapaktuan – Bukit Gadeng (Kota Bahagia) : 66 km.

DESCRIPTION

The topography of Aceh Selatan Regency is very varied, consisting of lowlands, undulating, hilly, to the mountains. The Land area of Aceh Selatan Regency is 4.173,82 km² which is stretched from north to south. Kluet Tengah Subdistrict is the largest subdistrict in Aceh Selatan, that is 801,08 km². While the smallest subdistrict is Labuhanhaji Subdistrict 54,83 km².

Based on elevation (high of sea surface) that measured from subdistrict head's office, height above sea level of Aceh Selatan Regency is about 2-74 masl. Highest subdistrict is Kluet Tengah with 74 masl, then Meukek Subdistrict and Labuhanhaji Barat Subdistrict 35 masl.

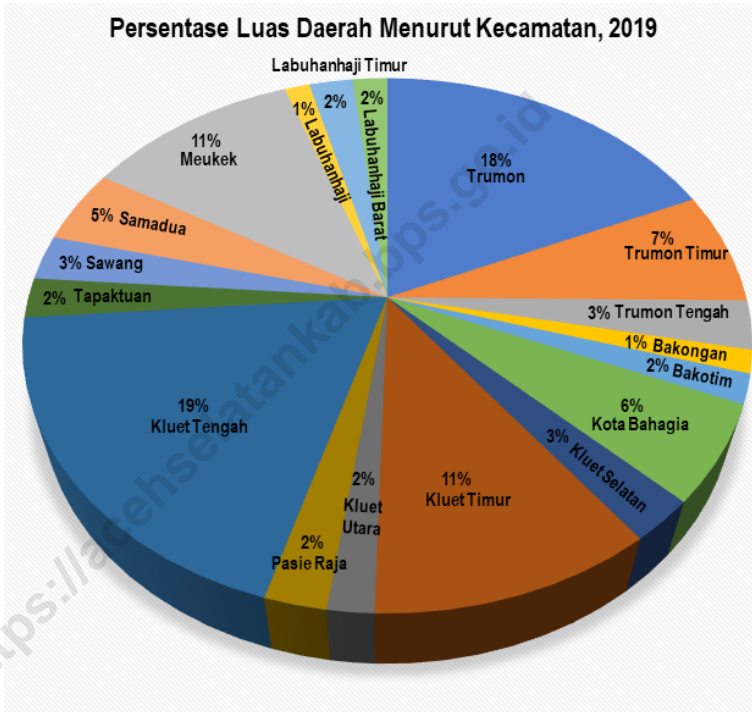
Distance between Regency Capital to Subdistrict Capital:

1. Tapaktuan – Keude Trumon (Trumon) : 95 km.
2. Tapaktuan – Krueng Luas (Trumon Timur) : 120 km.
3. Tapaktuan – Ladang Rimba (Trumon Tengah) : 108 km.
4. Tapaktuan – Bakongan : 60 km.
5. Tapaktuan – Seubadeh (Bakongan Timur) : 70 km.
6. Tapaktuan – Bukit Gadeng (Kota Bahagia) : 66 km.
7. Tapaktuan – Kandang (Kluet Selatan) : 36 km.
8. Tapaktuan – Paya Dapur (Kluet

7. Tapaktuan – Kandang (Kluet Selatan) : 36 km.
8. Tapaktuan – Paya Dapur (Kluet Timur) : 40,3 km.
9. Tapaktuan – Kota Fajar (Kluet Utara) : 33 km.
10. Tapaktuan – Ladang Tuha (Pasio Raja) : 16 km
11. Tapaktuan – Manggamat (Kluet Tengah) : 61 km.
12. Tapaktuan – Samadua : 7 km.
13. Tapaktuan – Sawang : 25 km.
14. Tapaktuan – Meukek : 34 km.
15. Tapaktuan – Labuhanhaji : 48 km.
16. Tapaktuan – Peulumat (Labuhanhaji Timur) : 42 km.
17. Tapaktuan – Blang Keujeren (Labuhanhaji Barat) : 51 km.
- Timur) : 40,3 km.
9. Tapaktuan – Kota Fajar (Kluet Utara) : 33 km.
10. Tapaktuan – Ladang Tuha (Pasio Raja) : 16 km
11. Tapaktuan – Manggamat (Kluet Tengah) : 61 km.
12. Tapaktuan – Samadua : 7 km.
13. Tapaktuan – Sawang : 25 km.
14. Tapaktuan – Meukek : 34 km.
15. Tapaktuan – Labuhanhaji : 48 km.
16. Tapaktuan – Peulumat (Labuhanhaji Timur) : 42 km.
17. Tapaktuan – Blang Keujeren (Labuhanhaji Barat) : 51 km.

Gambar 1.1
Figures

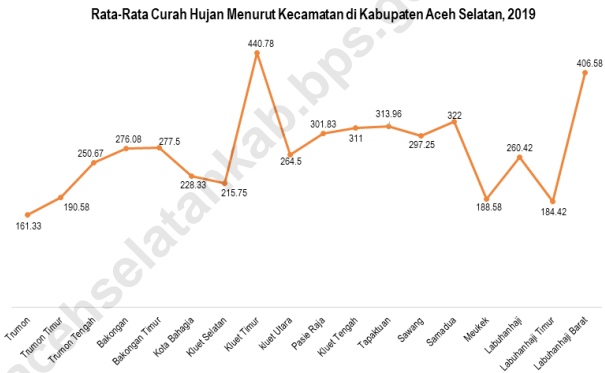
Persentase Luas Daerah Menurut Kecamatan di Kabupaten Aceh Selatan, 2019
Percentage of Area by Subdistrict in Aceh Selatan Regency, 2019



Sumber/Source : Badan Pusat Statistik Kabupaten Aceh Selatan/BPS-Statistics of Aceh Selatan Regency

Gambar 1.2
Figures

Rata-Rata curah Hujan Menurut Kecamatan di Kabupaten Aceh Selatan, 2019
Average Rainfall by Subdistrict in Aceh Selatan Regency, 2019



Sumber/Source : Dinas Pertanian Kabupaten Aceh Selatan/Agriculture Office of Aceh Selatan Regency

1.1 KEADAAN GEOGRAFI GEOGRAPHY CONDITION

Tabel 1.1.1 **Luas Daerah dan Jumlah Pulau Menurut Kecamatan, 2019**
Table 1.1.1 **Total Area and Number of Islands by Subdistrict, 2019**

Kecamatan Subdistrict	Ibukota Kecamatan Capital of Subdistrict	Luas ¹ Total Area ¹ (km ² /sq.km)
(1)	(2)	(3)
Trumon	Keude Trumon	765,92
Trumon Timur	Krueng Luas	285,34
Trumon Tengah	Ladang Rimba	123,50
Bakongan	Bakongan	57,62
Bakongan Timur	Seubadeh	73,81
Kota Bahagia	Bukit Gadeng	244,63
Kluet Selatan	Kandang	106,58
Kluet Timur	Paya Dapur	449,03
Kluet Utara	Kota Fajar	73,24
Pasie Raja	Ladang Tuha	98,11
Kluet Tengah	Manggamat	801,08
Tapaktuan	Tapaktuan	100,73
Samadua	Samadua	112,91
Sawang	Sawang	189,38
Meukek	Meukek	465,06
Labuhanhaji	Labuhanhaji	54,83
Labuhanhaji Timur	Peulumat	95,50
Labuhanhaji Barat	Blang Keujeren	76,56
Aceh Selatan		4173,82

Lanjutan Tabel/*Continued Table* 1.1.1

Kecamatan Subdistrict	Persentase terhadap Luas Provinsi Percentage to Subdistrict's Area	Jumlah Pulau² Number of Islands²
(1)	(4)	(5)
Trumon	18,35	1
Trumon Timur	6,84	1
Trumon Tengah	2,96	1
Bakongan	1,38	1
Bakongan Timur	1,77	5
Kota Bahagia	5,86	1
Kluet Selatan	2,55	1
Kluet Timur	10,76	1
Kluet Utara	1,75	1
Pasie Raja	2,35	1
Kluet Tengah	19,19	1
Tapaktuan	2,41	1
Samadua	2,71	1
Sawang	4,54	1
Meukek	11,14	1
Labuhanhaji	1,31	1
Labuhanhaji Timur	2,29	1
Labuhanhaji Barat	1,83	1
Aceh Selatan	100	5

Catatan/Note: ...

Sumber/Source: Badan Pusat Statistik Kabupaten Aceh Selatan/BPS-Statistics of Aceh Selatan Regency

Tabel
Table 1.1.2

**Tinggi Wilayah di Atas Permukaan Laut dan Jarak ke
Ibukota Menurut Kecamatan di Aceh Selatan, 2019**
*Height Above Mean Sea Level (AMSL) and Distance Between
Subdistrict Capital and Regency Capital in Aceh Selatan,
2019*

Kecamatan Subdistrict	Tinggi Wilayah (mdpl) Altitude (m a.s.l)	Jarak ke Ibukota Distance to the Capital
(1)	(2)	(3)
Trumon	18	95,00
Trumon Timur	16	120,00
Trumon Tengah	14	108,00
Bakongan	3	60,00
Bakongan Timur	8	70,00
Kota Bahagia	...	66,00
Kluet Selatan	2	36,00
Kluet Timur	...	40,30
Kluet Utara	25	33,00
Pasie Raja	16	16,00
Kluet Tengah	74	61,00
Tapaktuan	11	0,00
Samadua	...	7,00
Sawang	13	25,00
Meukek	35	34,00
Labuhanhaji	...	48,00
Labuhanhaji Timur	25	42,00
Labuhanhaji Barat	35	51,00
Aceh Selatan		

Catatan/Note: ¹ Tinggi wilayah diukur dari kantor Camat setempat/Height measured from the local subdistrict office

Sumber/Source: Badan Pusat Statistik Kabupaten Aceh Selatan/BPS-Statistics of Aceh Selatan Regency

1.2 IKLIM CLIMATE

Tabel 1.2.1 **Rata-Rata Curah Hujan dan Hari Hujan Menurut Bulan di Kabupaten Aceh Selatan, 2019**
Table *Amount of Precipitation and Number of Rainy Days by Month in Aceh Selatan Regency, 2019*

Bulan Month	Curah Hujan Precipitation (mm³)	Hari Hujan Rainy Days
(1)	(2)	(3)
Januari/January	257,78	11,61
Februari/February	214,36	10,33
Maret/March	291,33	10,17
April/April	273,33	13,06
Mei/May	166,86	10,67
Juni/June	195,95	9,78
Juli/July	159,56	8,22
Agustus/August	259,06	11,33
September/September	236,22	12,67
Oktober/October	454,06	20,33
November/November	343,89	17,06
Desember/December	408,44	17,39

Catatan/Note: ...

Sumber/Source: Dinas Pertanian Kabupaten Aceh Selatan/Agriculture Office of Aceh Selatan Regency

Tabel
Table 1.2.2**Rata-Rata Curah Hujan dan Hari Hujan Menurut
Kecamatan di Kabupaten Aceh Selatan, 2019**
*Amount of Precipitation and Number of Rainy Days by
Subdistrict in Aceh Selatan Regency, 2019*

Kecamatan Subdistrict	Curah Hujan Precipitation (mm³)	Hari Hujan Rainy Days
(1)	(2)	(3)
Trumon	161,33	12,17
Trumon Timur	190,58	15,75
Trumon Tengah	250,67	12,17
Bakongan	276,08	10,08
Bakongan Timur	277,5	12,25
Kota Bahagia	228,33	17,67
Kluet Selatan	215,75	7,75
Kluet Timur	440,78	10,92
Kluet Utara	264,5	11,08
Pasie Raja	301,83	12,83
Kluet Tengah	311	13,08
Tapaktuan	313,96	11,08
Samadua	297,25	14,33
Sawang	322	15,83
Meukek	188,58	15,00
Labuhanhaji	260,42	8,75
Labuhanhaji Timur	184,42	9,42
Labuhanhaji Barat	406,58	18,83

Catatan/Note: ...

Sumber/Source: Dinas Pertanian Kabupaten Aceh Selatan/Agriculture Office of Aceh Selatan Regency

<https://acehselatankab.bps.go.id>

5.800 PNS Kab. Aceh Selatan
Per Desember 2019

Jumlah Pegawai Negeri Sipil Menurut Jabatan



55.59%
Jabatan Fungsional
Tertentu



14.22%
Jabatan Struktural



30.19%
Jabatan Fungsional
Umum

Jumlah Pegawai Negeri Sipil Menurut Tingkat Pendidikan

Pascasarjana (S2)

4.004 Orang



Diploma III/Sarjana Muda

757 Orang



Diploma I,II/Akta I,II

207 Orang



SMA/Sederajat

1.513 Orang



SMP/Sederajat

34 Orang



SD

29 Orang



Sumber/Source: BKPSDM/Personnel, Education and Human Resources Agency of Aceh Selatan



PENJELASAN TEKNIS**TECHNICAL NOTES**

- | | |
|---|---|
| <p>1. Anggota Dewan Perwakilan Rakyat Daerah (DPRD) dipilih melalui pemilihan umum (pemilu) dan dilantik dalam masa jabatan lima tahun</p> | <p>1. <i>Regional House of Representatives (DPRD) members are elected through a general election and appointed for a five-years membership.</i></p> |
| <p>2. Susunan Dewan Perwakilan Rakyat Daerah (DPRD) periode 2014–2019 terdiri dari ketua, wakil ketua I, wakil ketua II, dan anggota.</p> | <p>2. <i>Organizational structure of Regional Representative period 2014–2019 consists of chairman, vice chairman I, vice chairman II, and members.</i></p> |
| <p>3. Dewan Perwakilan Rakyat Daerah (DPRD) Kabupaten Aceh Selatan terbagi menjadi empat komisi, yaitu Komisi A menangani bidang pemerintahan, Komisi B bidang perekonomian, Komisi C bidang keuangan, dan Komisi D bidang pembangunan.</p> | <p>3. <i>The Regional Representatives of Aceh Selatan Regency divided into four commissions, namely the Commission A charge of governance, the Commission B of the economy sector, Commission C of the financial sector, and the Commission D for development.</i></p> |
| <p>4. Susunan setiap Komisi terdiri dari ketua, wakil ketua, sekretaris, dan anggota.</p> | <p>4. <i>Structure of each Commission consists of chairman, vice chairman, secretary, and members.</i></p> |
| <p>5. Bidang tugas Komisi A (Pemerintahan) diantaranya, pemerintahan, agama dan syariat Islam, ketertiban, kependudukan dan Pencatatan Sipil, penerangan/pers, hukum/per-UU, kepegawaian, perizinan, politik dan Perlindungan Masyarakat, organisasi, pertahanan, pendidikan, dan ilmu pengetahuan teknologi.</p> | <p>5. <i>Task field of Commission A (Governance) are government, religion and Islamic law, order, Population and Civil Registration, information/news, laws/legislation, staffing, licensing, Political and Public Protection, organizational, land, education, science and technology.</i></p> |

6. Bidang tugas Komisi B (Perekonomian) diantaranya, perdagangan, perindustrian, koperasi, pertanian, peternakan, Kelautan dan perikanan, kehutanan, perkebunan, pengadaan pangan/Logistik, kebudayaan, pariwisata Pemuda dan olahraga, keluarga sakinah dan sosial, dan Ketahanan Pangan dan Penyuluhan
 7. Bidang tugas Komisi C (Keuangan) diantaranya, keuangan daerah, perpajakan, retribusi, perbankan, perusahaan daerah, BPKM RSU, dunia usaha, penanaman modal daerah, perhubungan, dan tata usaha.
 8. Bidang tugas Komisi D (Pembangunan) diantaranya, pekerjaan umum, lingkungan hidup, kebersihan, pertamanan, kesehatan, pertambangan energi, perumahan rakyat, ketenagakerjaan, transmigrasi, serta pemuda dan olahraga.
6. *Task field of Commission B (Economy) are trade, industry, cooperatives, agriculture, animal husbandry, Marine and fisheries, forestry, agriculture, food supply/ Logistics, culture, Youth and Sports tourism, harmonious family and social, and Food Security and Counseling*
 7. *Task field of Commission C (Finance) are taxation, levies, bank, region company, BKPM RSU, businesses, local capital investment, transportation, and administration*
 8. *Task field of Commission D (Development) are public works, environment, cleanliness, landscaping, health, mining and energy, housing, employment, transmigration, and youth and sports.*

ULASAN

Sebelum berdiri sendiri sebagai kabupaten otonom, Kabupaten Aceh Selatan merupakan bagian dari Kabupaten Aceh Barat. Kabupaten Aceh Selatan resmi dibentuk setelah disahkannya Undang-Undang Darurat Nomor 7 Tahun 1956 pada 4 November 1956. Kemudian, pada tanggal 10 April 2002 resmi dimekarkan sesuai dengan UU RI Nomor 4 tahun 2002 menjadi tiga Kabupaten, yaitu Kabupaten Aceh Barat Daya, Kabupaten Aceh Singkil dan Aceh Selatan (Kabupaten Induk). Hingga saat ini, wilayah administrasi pemerintahan Kabupaten Aceh Selatan telah berkembang menjadi 18 kecamatan dan 260 desa.

Jumlah wakil rakyat yang duduk pada lembaga legislatif, yaitu Dewan Perwakilan Rakyat Daerah (DPRD) Kabupaten Aceh Selatan sebanyak 30 orang, dengan 27 orang laki-laki dan 3 orang perempuan. Dari 30 wakil rakyat tersebut, keanggotaan DPRD didominasi oleh Partai Nasional Aceh (5 kursi), Partai Aceh (3 kursi), Partai Demokrat (3 kursi), Partai Nasdem (3 kursi).

Akhir tahun 2019, wilayah administrasi Kabupaten Aceh Selatan terdiri dari 18 kecamatan, 260 desa, 43 Mukim. Berdasarkan Qanun Nomor 4 Tahun 2003, Mukim adalah kesatuan masyarakat hukum di bawah kecamatan yang terdiri atas gabungan beberapa gampong (desa) yang

DESCRIPTION

Before be on one's own as an autonomous regency, Aceh Selatan Regency is part of the Aceh Barat Regency. Aceh Selatan Regency was officially formed after legalization of Emergency Laws No. 7/1956 on November 4, 1956. Then, on April 10, 2002, was officially divided in accordance with Republic Indonesia Laws No. 4/2002 into three regencies, namely Aceh Barat Daya Regency, Aceh Singkil Regency, and Aceh Selatan (Parent Regency). Until now, the administrative area of Aceh Selatan Regency has developed into 18 subdistricts.

The number of representatives who sit on the legislature, the House of Representatives of Aceh Selatan regency as many as 30 people, with 27 men and 1 woman. Of the 30 people's representatives, the membership of parliament is dominated by the National Aceh Party (5 seats), the Aceh Party (3 seats), the Demokrat Party (3 seats), and the Nasdem Party (3 seats).

In the end of the year 2019, Aceh Selatan is divided into 18 subdistricts, 260 villages, and 43 Mukims. Based on Qanun No. 4/2003, Mukim is the law community unit under subdistrict that consists of a combination of several gampong (villages) that have certain boundaries, led by imeum mukim

mempunyai batas wilayah tertentu yang dipimpin oleh imeum mukim (kepala mukim) dan berkedudukan langsung di bawah camat.

Pegawai Negeri Sipil di Aceh Selatan berjumlah 5.980 orang yang didominasi oleh pejabat fungsional tertentu. Jumlah PNS laki-laki 2.631 orang dan perempuan sebanyak 3.281 orang.

Dari sisi pendidikan, sebanyak 4.004 orang tamatan sarjanadan hanya 29 orang dengan pendidikan tertinggi Sekolah Dasar. Menurut tingkat kepegangatannya, sebanyak 3.115 orang berada pada Golongan III dan hanya 42 orang Golongan I.

Pendapatan daerah Kabupaten Aceh Selatan sebanyak 1,4 Triliyun. Yang sebagian besar berasal dari Pendapatan Asli Daerah (PAD). Penyumbang terbesar PAD adalah lain-lain PAD yang sah sebanyak 104 milyar.

Realisasi belanja pemerintah Kabupaten Aceh Selatan 2019 paling besar dari sektor belanja pegawai yaitu 503 milyar dan belanja barang dan jasa sebesar 336 milyar.

(mukim head) and located directly under the subdistrict head.

Civil Servants in South Aceh number 5,980 people who are dominated by certain functional officials. The number of civil servants was 2,631 people and women were 3,281 people.

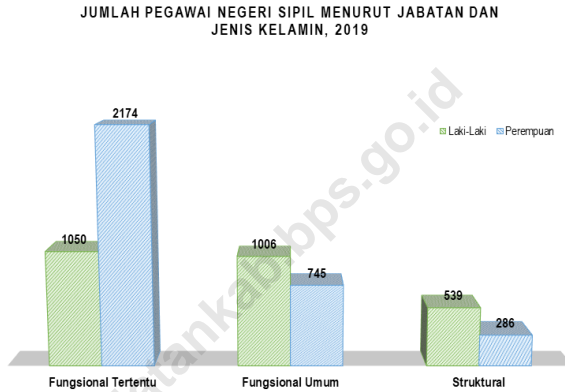
In terms of education, as many as 4,004 people graduated from the university and only 29 people with the highest education in elementary school. According to his rank, as many as 3,115 people are in Group III and only 42 people are Group I.

The revenue of South Aceh Regency is 1.4 trillion. Which mostly comes from Regional Original Revenue (PAD). The biggest contributor to PAD is the other 104 billion legal PAD.

Realization of government expenditure in South Aceh Regency 2019 was the largest of the personnel expenditure sector, namely 503 billion and goods and services expenditure amounting to 336 billion

Gambar 2.1
Figures

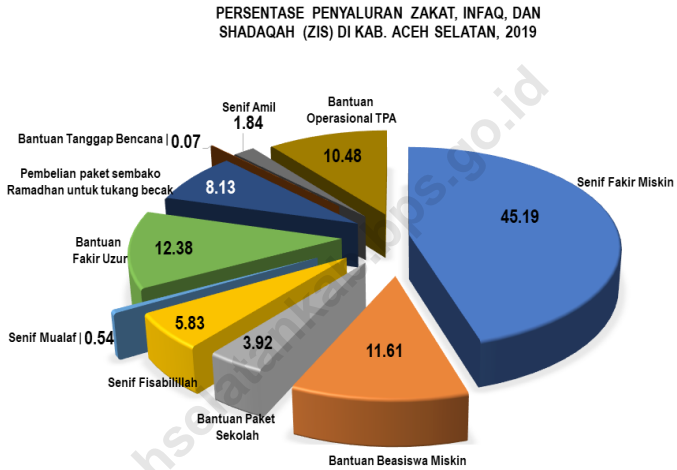
Jumlah Pegawai Negeri Sipil Menurut Jabatan dan Jenis Kelamin, 2019
Number of Civil Servants by Occupation and Sex, 2019



Sumber/Source : BKPSDM/Personnel, Education and Human Resources Agency Of Aceh Selatan Regency

Gambar 2.2
Figures

Persentase Penyaluran Zakat, Infaq, dan Shadaqah (ZIS) di Kabupaten Aceh Selatan, 2019
Percentage of Distribution Zakat, Infaq, and Shadaqah (ZIS) in Aceh Selatan Regency, 2019



Sumber/Source : Baitul Mal Kabupaten Aceh Selatan/Baitul Mal of Aceh Selatan Regency

2.1 WILAYAH ADMINISTRATIF ADMINISTRATIVE AREA

Tabel 2.1.1 **Jumlah Desa¹/Kelurahan Menurut Kecamatan, 2015–2019**
Table 2.1.1 **Number of Villages¹/Kelurahan by Subdistrict, 2015–2019**

Kecamatan Subdistrict	2015	2016	2017	2018	2019
(1)	(2)	(3)	(4)	(5)	(6)
Trumon	12	12	12	12	12
Trumon Timur	8	8	8	8	8
Trumon Tengah	10	10	10	10	10
Bakongan	7	7	7	7	7
Bakongan Timur	7	7	7	7	7
Kota Bahagia	10	10	10	10	10
Kluet Selatan	17	17	17	17	17
Kluet Timur	9	9	9	9	9
Kluet Utara	21	21	21	21	21
Pasie Raja	21	21	21	21	21
Kluet Tengah	13	13	13	13	13
Tapaktuan	16	16	16	16	16
Samadua	28	28	28	28	28
Sawang	15	15	15	15	15
Meukek	23	23	23	23	23
Labuhanhaji	16	16	16	16	16
Labuhanhaji Timur	12	12	12	12	12
Labuhanhaji Barat	15	15	15	15	15
Aceh Selatan	260	260	260	260	260

Catatan/Note: ¹ Termasuk kelurahan dan Unit Permukiman Transmigrasi (UPT)/Include Transmigration Settlement Unit
Sumber/Source: Peraturan Kepala Badan Pusat Statistik Nomor 29 Tahun 2018 Tanggal 15 Januari 2018 tentang Perubahan Atas Peraturan Kepala Badan Pusat Statistik Nomor 55 Tahun 2017 tentang Kode dan Nama Wilayah Kerja Statistik Tahun 2017
Chief Statistician Regulation Number 29/2018, January 15 2018, as a revision of Chief Statistician Regulation Number 55 of 2017 on Code and Name of Regional Level of Data Collection.

2.2 DEWAN PERWAKILAN RAKYAT DAERAH THE REGIONAL HOUSE OF REPRESENTATIVE

Tabel 2.2.1 **Jumlah Anggota Dewan Perwakilan Rakyat Daerah Menurut Partai Politik dan Jenis Kelamin di Kabupaten Aceh Selatan, 2019**
Number of Member of The Regional House Representatives by Political Parties and Sex in Aceh Selatan Regency, 2019

Partai Politik <i>Political Parties</i>	2019		
	Laki-laki <i>Male</i>	Perempuan <i>Female</i>	Jumlah <i>Total</i>
(1)	(2)	(3)	(4)
Partai Aceh	3	-	3
Partai Demokrat	3	1	4
PKP-Indonesia	2	-	2
PPP	-	1	1
PAN	2	-	2
Partai Nasdem	3	-	3
Partai Hanura	1	-	1
PBB	1	-	1
Partai Gerindra	2	-	2
Partai Golkar	1	-	1
Partai PDI-P	2	-	2
PKB	2	-	2
PNA	5	1	6
Aceh Selatan	27	3	30

Catatan/Note: ...

Sumber/Source: Sekretaris Dewan Perwakilan Rakyat Daerah Kabupaten Aceh Selatan/Secretary of Regional Representatives of Aceh Selatan Regency

Tabel
Table 2.2.2

Jumlah Anggota Dewan Perwakilan Rakyat Daerah Menurut Partai Politik dan Pendidikan Tertinggi di Kabupaten Aceh Selatan, 2019
Number of Member of The Regional House Representatives by Political Parties and education in Aceh Selatan Regency, 2019

Partai Politik Political Parties	2019					Jumlah Total
	SMA SHS	Diploma	S1	S2	S3	
(1)	(2)	(3)	(4)	(5)	(6)	(7)
Partai Aceh	-	1	2	-	-	3
Partai Demokrat	2	1	1	-	-	4
PKP-Indonesia	-	-	2	-	-	2
PPP	-	-	1	-	-	1
PAN	2	-	-	-	-	2
Partai Nasdem	2	-	1	-	-	3
Partai Hanura	1	-	-	-	-	1
PBB	-	-	1	-	-	1
Partai Gerindra	-	-	-	2	-	2
Partai Golkar	1	-	-	-	-	1
Partai PDI-P	2	-	-	-	-	2
PKB	2	-	-	-	-	2
PNA	4	1	1	-	-	6
Aceh Selatan	16	3	9	2	-	30

Catatan/Note: ...

Sumber/Source: Sekretaris Dewan Perwakilan Rakyat Daerah Kabupaten Aceh Selatan/Secretary of Regional Representatives of Aceh Selatan Regency

2.3 SUMBER DAYA MANUSIA HUMAN RESOURCES

Tabel 2.3.1 **Jumlah Pegawai Negeri Sipil Menurut Jabatan dan Jenis Kelamin, Desember 2018 dan Desember 2019**
Table 2.3.1 **Number of Civil Servants by Occupation and Sex, Desember 2018 dan Desember 2019**

Jabatan <i>Occupation</i>	2018		Jumlah <i>Total</i>
	Laki-laki <i>Male</i>	Perempuan <i>Female</i>	
(1)	(2)	(3)	(4)
Fungsional Tertentu <i>Specific Functional</i>	1 012	2 039	3 118
Fungsional Umum <i>Staf General Functional</i>	1 051	966	2 017
Struktural/ <i>Structural</i>	568	276	845
Eselon V/5th Echelon	-	-	-
Eselon IV/4th Echelon	374	243	617
Eselon III/3rd Echelon	161	31	192
Eselon II/2nd Echelon	33	2	36
Eselon I/1st Echelon	-	-	-
Jumlah/<i>Total</i>	2631	3281	5980

Lanjutan Tabel/*Continued Table 2.3.1*

Jabatan <i>Occupation</i>	2019		
	Laki-laki <i>Male</i>	Perempuan <i>Female</i>	Jumlah <i>Total</i>
(1)	(5)	(6)	(7)
Fungsional Tertentu <i>Specific Functional</i>	1 050	2 174	3 224
Fungsional Umum <i>Staf General Functional</i>	1 006	745	1 751
Struktural/ <i>Structural</i>	539	286	825
Eselon V/5th Echelon	-	-	-
Eselon IV/4th Echelon	350	260	610
Eselon III/3rd Echelon	170	25	195
Eselon II/2nd Echelon	19	1	20
Eselon I/1st Echelon	-	-	-
Jumlah/Total	2 595	3 205	5 800

Catatan/Note: ...

Sumber/Source: Badan Kepegawaian dan Pengembangan Sumberdaya Manusia Kabupaten Aceh Selatan/Personnel and Human Development Agency of Aceh Selatan Regency

Tabel
Table 2.3.2**Jumlah Pegawai Negeri Sipil Menurut Tingkat Pendidikan dan Jenis Kelamin Desember 2018 dan Desember 2019**
Number of Civil Servants by Educational Level and Sex December 2018 and December 2019

Tingkat Pendidikan <i>Educational Level</i>	2018		
	Laki-laki <i>Male</i>	Perempuan <i>Female</i>	Jumlah <i>Total</i>
(1)	(2)	(3)	(4)
Sampai dengan SD <i>Up to Primary School</i>	34	3	37
SMP/Sederajat <i>General Vocational Junior High School</i>	39	10	49
SMA/Sederajat <i>General/Vocational Senior High School</i>	920	669	1 589
Diploma I, II/Akta I, II <i>Diploma I, II/Akta I, II</i>	73	213	1 589
Diploma III/Akta III/Sarjana Muda <i>Diploma III/Akta III/Bachelor</i>	171	614	286
Tingkat Sarjana/Doktor/Ph.D <i>University Graduates</i>	1 431	1 735	785
Jumlah/Total	2 668	3 244	4 335

Lanjutan Tabel/Continued Table 2.3.2

Tingkat Pendidikan <i>Educational Level</i>	2019		
	Laki-laki <i>Male</i>	Perempuan <i>Female</i>	Jumlah <i>Total</i>
(1)	(2)	(3)	(4)
Sampai dengan SD <i>Up to Primary School</i>	28	1	29
SMP/Sederajat <i>General Vocational Junior High School</i>	27	6	34
SMA/Sederajat <i>General/Vocational Senior High School</i>	862	651	1 513
Diploma I, II/Akta I, II <i>Diploma I, II/Akta I, II</i>	62	145	207
Diploma III/Akta III/Sarjana Muda <i>Diploma III/Akta III/Bachelor</i>	142	615	757
Tingkat Sarjana/Doktor/Ph.D <i>University Graduates</i>	1 555	2 449	4 004
Jumlah/Total	2 676	3 867	6 544

Catatan/Note: ...

Sumber/Source: BKPSDM/Personnel, Education and Human Resources Agency Of Aceh Selatan Regency

Tabel
Table 2.3.3

**Jumlah Pegawai Negeri Sipil Menurut Tingkat
Kepangkatan dan Jenis Kelamin Desember 2018 dan
Desember 2019**
*Number of Civil Servants by Hierarchy and Sex, December
2018 and December 2019*

Pangkat/Golongan/Ruang <i>Hierarchy</i>	2018		
	Laki-laki <i>Male</i>	Perempuan <i>Female</i>	Jumlah <i>Total</i>
(1)	(2)	(3)	(4)
1. I/A (Juru Muda)	9	2	11
2. I/B (Juru Muda Tingkat I)	8	0	8
3. I/C (Juru)	24	10	34
4. I/D (Juru Tingkat I)	9	1	10
Golongan I/Range I			
5. II/A (Pengatur Muda)	140	162	302
6. II/B (Pengatur Muda Tingkat I)	147	93	240
7. II/C (Pengatur)	398	381	779
8. II/D (Pengatur Tingkat I)	87	68	155
Golongan II/Range II			
9. III/A (Penata Muda)	240	436	676
10. III/B (Penata Muda Tingkat I)	256	560	816
11. III/C (Penata)	282	415	697
12. III/D (Penata Tingkat I)	355	393	748
Golongan III/Range III			
13. IV/A (Pembina)	351	325	676
14. IV/B (Pembina Tingkat I)	721	332	397
15. IV/C (Pembina Utama Muda)	28	1	29
16. IV/D (Pembina Utama Madya)	2	-	2
17. IV/E (Pembina Utama)	-	-	-
Golongan IV/Range IV	623	668	1 293
Jumlah/Total	2 534	3 257	5 795

Lanjutan Tabel/Continued Table 2.3.3

Pangkat/Golongan/Ruang Hierarchy	2019		
	Laki-laki Male	Perempuan Female	Jumlah Total
	(1)	(5)	(6)
1. I/A (Juru Muda)	-	-	-
2. I/B (Juru Muda Tingkat I)	9	-	11
3. I/C (Juru)	18	-	18
4. I/D (Juru Tingkat I)	9	4	13
Golongan I/Range I	36	4	42
5. II/A (Pengatur Muda)	49	35	84
6. II/B (Pengatur Muda Tingkat I)	179	161	340
7. II/C (Pengatur)	274	325	599
8. II/D (Pengatur Tingkat I)	200	122	322
Golongan II/Range II	702	643	1 345
9. III/A (Penata Muda)	230	330	560
10. III/B (Penata Muda Tingkat I)	257	592	849
11. III/C (Penata)	310	549	859
12. III/D (Penata Tingkat I)	376	471	847
Golongan III/Range III	1 173	1 942	3 115
13. IV/A (Pembina)	271	274	545
14. IV/B (Pembina Tingkat I)	324	394	718
15. IV/C (Pembina Utama Muda)	27	-	27
16. IV/D (Pembina Utama Madya)	1	-	3
17. IV/E (Pembina Utama)	-	-	-
Golongan IV/Range IV	623	668	1 293
Jumlah/Total	2 534	3 257	5 795

Catatan/Note: ...

Sumber/Source: BKPSDM/Personnel, Education and Human Resources Agency Of Aceh Selatan Regency

Tabel 2.3.4 Jumlah Pegawai Negeri Sipil Menurut Kecamatan Jenis Kelamin di Kabupaten Aceh Selatan, 2018 dan 2019
Number of Civil Servants by Subdistrict and Sex in Aceh Selatan, 2018 and 2019

Kecamatan Subdistrict	2018		
	Laki-laki Male	Perempuan Female	Jumlah Total
(1)	(2)	(3)	(4)
Trumon	22	2	24
Trumon Timur	16	1	17
Trumon Tengah	13	4	17
Bakongan	9	5	14
Bakongan Timur	16	2	18
Kota Bahagia	19	3	22
Kluet Selatan	19	12	31
Kluet Timur	25	8	33
Kluet Utara	23	17	40
Pasie Raja	31	7	38
Kluet Tengah	19	2	21
Tapaktuan	23	7	30
Samadua	25	14	39
Sawang	20	14	34
Meukek	22	9	31
Labuhanhaji	20	14	34
Labuhanhaji Timur	19	7	26
Labuhanhaji Barat	27	6	33
Jumlah/Total	368	134	502

Lanjutan Tabel/*Continued Table 2.3.4*

Kecamatan <i>Subdistrict</i>	2019		
	Laki-laki <i>Male</i>	Perempuan <i>Female</i>	Jumlah <i>Total</i>
	(1)	(2)	(3)
Trumon	21	2	23
Trumon Timur	17	2	19
Trumon Tengah	15	4	19
Bakongan	13	5	18
Bakongan Timur	17	1	18
Kota Bahagia	16	3	19
Kluet Selatan	19	12	31
Kluet Timur	23	8	31
Kluet Utara	23	17	40
Pasie Raja	29	8	37
Kluet Tengah	17	2	19
Tapaktuan	24	5	29
Samadua	21	11	33
Sawang	21	12	34
Meukek	20	9	29
Labuhanhaji	21	12	33
Labuhanhaji Timur	18	5	23
Labuhanhaji Barat	24	11	35
Jumlah/Total	359	129	490

Catatan/Note: ...

Sumber/Source: BKPSDM/Personnel, Education and Human Resources Agency Of Aceh Selatan Regency

2.4 KEUANGAN PEMERINTAH GOVERNMENT FINANCE

Tabel 2.4.1 **Realisasi Pendapatan Pemerintah Kabupaten Aceh Selatan Menurut Jenis Pendapatan. 2019**
Table 2.4.1 **Actual Revenues of Government of Aceh Selatan Regency by Source of Revenues. 2019**

Jenis Pendapatan Source of Revenues	Nilai (Rp) Value (Rupiah)
(1)	(2)
1. Pendapatan Asli Daerah/Original Local Government Revenue	
a. Pajak Daerah/Local Taxes	13 058 607 405,73
b. Retribusi Daerah/Rebtributions	9 910 456 438,00
c. Hasil Pengelolaan Kekayaan Daerah/Management of Regional Gov. Wealth	6 225 248 989,00
d. Zakat	5 919 220 491,18
e. Lain-lain PAD yang Sah/Other Original Local Gov. Revenue	104 863 077 948 ,14
2. Dana Perimbangan/Fiscal Balance Transfers	
a. Bagi Hasil Pajak dan Bukan Pajak/Tax Sharing and Non Tax Sharing	12 950 059 391,00
b. Dana Alokasi Umum (DAU)/General Allocation Funds	653 415 196 285,00
c. Dana Alokasi Khusus (DAK)/Special Allocation Funds	264 913 503 394,00
3. Lain-Lain Pendapatan yang Sah/Other Legal Revenue	
a. Pendapatan Hibah/Grants	24 235 040 000,00
b. Dana Darurat/Emergency Funds	0,00
c. Dana Bagi Hasil dari Provinsi dan Pemda Lainnya/tax sharing from province and other local governments	32 442 245 879,99
d. Dana Penyesuaian dan Otonomi Khusus / Special Autonomy and Balancing Funds	203 653 901 995,00
f. Bantuan Keuangan dari Provinsi atau Pemda Lainnya/financial assistance from province and other local government	122 338 179 195,00
Total Pendapatan Daerah/Total Revenues	1 453 924 737 412,04

Catatan/Note: ...

Sumber/Source: Badan Pengelolaan Keuangan Daerah Kabupaten Aceh Selatan/Local Government Finance Office of Aceh Selatan Regency

Tabel
Table 2.4.2**Realisasi Belanja Pemerintah Kabupaten Aceh Selatan
Menurut Jenis Belanja. 2019**
*Actual Expenditures of Government of Aceh Selatan
Regency by Kind of Expenditures. 2019*

Jenis Pengeluaran <i>kind of expenditure</i>	Nilai (Rp) <i>Value (Rupiah)</i>
(1)	(2)
1. Belanja Tidak Langsung/Indirect Expenditure	
a. Belanja Pegawai/Personnel Expenditure	530 991 839 414,00
b. Belanja Bunga/Repayments	0,00
c. Belanja Subsidi/Subsidies Expenditure	641 600 000,00
d. Belanja Hibah/Grant	9 021 499 118,00
e. Belanja Bantuan Sosial/Social Expenditure	18 962 250 000,00
f. Belanja Bagi Hasil kepada Provinsi dan Kabupaten/Kota Lain Sharing Fund Expenditure to Regency/City	2 824 822 813,00
g. Belanja Bantuan Keuangan kepada Provinsi dan Kabupaten/Kota Lain Financial Assistance Expenditure to Regency/City	271 675 913 965,00
h. Belanja Tak Terduga/Unpredicted Expenditure	2 32 675 000,00
2. Belanja Langsung/Direct Expenditure	
a. Belanja Pegawai/Personnel Expenditure	42 790 307 317,00
b. Belanja Barang dan Jasa/Goods and Services Expenditure	336 284 882 033,88
c. Belanja Modal/Capital Expenditure	265 839 014 498,01
Total Realisasi Pengeluaran/Total Expenditures	1 481 264 804 158,89

Catatan/Note: ...

Sumber/Source: Badan Pengelolaan Keuangan Daerah Kabupaten Aceh Selatan/Local Government Finance Office of Aceh Selatan Regency

Tabel 2.4.3 **Realisasi Belanja Pemerintah Kabupaten Aceh Selatan Menurut Sektor, 2019**
Actual Expenditures of Government of Aceh Selatan Regency by Sector, 2019

Sektor Sector	Nilai (Rp) Value (Rupiah)	Persentase (%)
(1)	(2)	(3)
1. Pelayanan Umum	506 818 333 043,88	96,51
2. Ketertiban dan Keamanan	14 525 297 950,00	96,59
3. Ekonomi	116 382 569 647,78	94,80
4. Lingkungan Hidup	13 021 826 876,00	95,86
5. Perumahan dan Fasilitas Umum	131 499 924 013,00	97,54
6. Kesehatan	283 011 202 514,00	91,91
7. Pariwisata dan Budaya	7 362 556 212,00	92,62
8. Pendidikan	388 748 360 183,23	96,02
9. Perlindungan Sosial	19 894 733 719,00	95,11
Jumlah/Total	1 481 264 804 158,89	95,38

Catatan/Note: ...

Sumber/Source: Dinas Pekerjaan Umum dan Penataan Ruang Kabupaten Aceh Selatan/Human Settlements, Spatial Planning and Development Office of Aceh Selatan

Tabel
Table 2.4.4

Target Realisasi Penerimaan Pendapatan Asli Daerah (PAD) Sektor Pajak Daerah di Kabupaten Aceh Selatan, 2019
Target and Original Local Government Revenue of Local Taxes in Aceh Selatan Regency, 2019

Uraian Pajak Daerah <i>Local Taxes</i>	Target <i>Road Condition</i>		Realisasi s.d. Bulan Ini <i>Realization until This Month</i>
	<i>Semula Beginning (Rp)</i>	<i>Sesudah After (Rp)</i>	
(1)	(2)	(3)	(4)
1. Pajak Hotel	30 000 000,00	30 000 000,00	143 652 451,00
2. Pajak Restoran	1 862 201 927,00	1 879 883 018,00	2 578 809 435,73
3. Pajak Hiburan	6 000 000,00	6 000 000,00	4 840 000 ,00
4. Pajak Reklame	150 000 000,00	150 000 000,00	145 791 318,00
5. Pajak Penerangan Jalan Umum	5 000 000 000,00	6000 000 000,00	6 224 023 776,00
6. Pajak Bumi dan Bangunan (PBB)	764 947 459,00	764 947 459,00	6 224 023 776,00
7. Pajak Sarang Burung Walet	60 000 000,00	60 000 000,00	0,00
8. Biaya Perolehan Hak Atas Tanah & Bangunan	200 000 000,00	200 000 000,00	145 810 825,00
9. Pajak Mineral Bukan Logam dan Batuan	2 700 000 000,00	2 850 000 000,00	3 224 306 628,00
10. Pajak Air Bawah Tanah	8 000 000,00	10 000 000,00	12 071 000,00
Jumlah/Total	10 781 149 386	11 950 830 477	13 058 607 405,73

Catatan/Note: ...

Sumber/Source: Badan Pengelolaan Keuangan Daerah Kabupaten Aceh Selatan/Local Government Finance Office of Aceh Selatan Regency

Tabel
Table 2.4.5**Target Rencana dan Realisasi Penerimaan Pendapatan Asli Daerah (PAD) Sektor Retribusi Daerah di Kabupaten Aceh Selatan, 2019**
Plan Target and Original Local Government Revenue of Retributions in Aceh Selatan Regency, 2019

Uraian Retribusi Daerah <i>Retributions</i>	Target <i>Road Condition</i>		Realisasi s.d. Bulan Ini <i>Realization until This Month</i>
	<i>Semula Beginning (Rp)</i>	<i>Sesudah After (Rp)</i>	
(1)	(2)	(3)	(4)
1. Pelayanan Kesehatan	5 730 000 000,00	6 330 000 000,00	7 142 539 928,00
2. Pelayanan Persampahan & Kebersihan	113 000 000,00	113 000 000,00	139 882 000,00
3. Parkir di Tepi Jalan Umum	36 000 000,00	36 000 000,00	26 870 000,00
4. Pelayanan Pasar	199 400 000,00	199 400 000,00	203 388 000,00
5. Pengujian Kendaraan Bermotor	26 500 000,00	26 500 000,00	18 338 472,00
6. Usaha Pemakaian Kekayaan Daerah:			
- Tanah Bangunan	2 122 137 310,00	2 158 587 310,00	992 542 538,00
- Kendaraan Bermotor	575 100 000,00	520 100 000,00	473 490 000,00
7. Tempat Pelelangan	220 000 000,00	250 000 000,00	371 250 000,00
8. Jasa Usaha Terminal	57 000 000,00	57 000 000,00	33 751 000,00
9. Tempat Parkir Khusus	101 200 000,00	101 200 000,00	104 818 000,00
10. Penyediaan dan/atau Penyedotan Kakus	25 000 000,00	30 000 000,00	31 950 000,00
11. Pemeriksaan Kesehatan Hewan	12 500 000,00	12 500 000,00	291 427 000,00
12. Pelayanan Ke Pelabuhan	200 000 000,00	200 000 000,00	291 427 000,00
13. Izin Mendirikan Bangunan	80 000 000,00	80 000 000,00	57 076 500,00
14. Izin Gangguan/Keramaian	-	-	-
15. Izin Trayek	300 000	650 000	675 000,00
16. Izin Usaha Perikanan	-	-	13 218 000,00
17. Retribusi Pelayanan Tera/Tera Ulang	2 500 000	2 500 000	0,00
Jumlah/Total	9 500 637 310	10 126 637 310	9 910 456 438,00

Catatan/Note: ...

Sumber/Source: Badan Pengelolaan Keuangan Daerah Kabupaten Aceh Selatan/Local Government Finance Office of Aceh Selatan Regency

Tabel 2.4.6 Jumlah Wajib Pajak di Kabupaten Aceh Selatan, 2019
Table Number of Assessable in Aceh Selatan Regency, 2019

Kecamatan Subdistrict	Jenis Kelamin Sex		Jumlah Total
	Laki-laki Male	Perempuan Female	
(1)	(2)	(3)	(4)
Trumon	792
Trumon Timur	587
Trumon Tengah	-
Bakongan	862
Bakongan Timur	455
Kota Bahagia	-
Kluet Selatan	1 573
Kluet Timur	681
Kluet Utara	2 559
Pasie Raja	2 059
Kluet Tengah	386
Tapaktuan	9 572
Samadua	3 312
Sawang	2 308
Meukek	2 522
Labuhanhaji	1 790
Labuhanhaji Timur	753
Labuhanhaji Barat	1 122
Aceh Selatan	31 333

Catatan/Note: ...

Sumber/Source: Kantor Pelayanan Pajak Pratama Tapaktuan

Tabel
Table 2.4.7**Target dan Realisasi Pajak di Kabupaten Aceh Selatan,**
2019
Tax Target and Realization in Aceh Selatan Regency, 2019

Bulan Month	Target	Realisasi
(1)	(2)	(3)
Januari	5 197 864 138	3 375 680 079
Februari	3 465 746 677	2 935 125 857
Maret	6 068 433 115	4 827 652 070
April	8 358 217 508	6 500 176 127
Mei	9 385 940 316	10 200 873 190
Juni	9 967 983 862	5 203 902 524
Juli	9 618 787 050	11 326 246 307
Agustus	11 119 395 157	8 252 508 831
September	9 841 965 321	6 727 704 181
Oktober	9 943 185 715	7 448 341 075
November	12 232 269 575	11 875 063 464
Desember	25 520 683 568	26 259 993 268
Jumlah/Total	120 720 472 001	104 933 266 973

Catatan/Note: ...

Sumber/Source: Kantor Pelayanan Pajak Pratama Tapaktuan

2.5 PENDAPATAN DAERAH REGIONAL INCOME

Tabel 2.5.1 **Jumlah Penerimaan Zakat dan Infaq di Kabupaten Aceh Selatan, 2019**
Table 2.5.1 **Total Zakat and Infaq Collections in Aceh Selatan Regency, 2019**

Bulan Month	Zakat/Infaq
(1)	(2)
Januari	332 310 166
Februari	265 834 606
Maret	323 718 526
April	389 312 174
Mei	421 865 115
Juni	345 839 422
Juli	628 566 936
Agustus	425 727 401
September	580 387 765
Oktober	553 501 160
November	592 479 096
Desember	1 112 764 765
Jumlah/Total	5 972 307 132

Catatan/Note: ...

Sumber/Source: Baitul Mal Kabupaten Aceh Selatan/Baitul Mal of Aceh Selatan Regency

Tabel
Table 2.5.2**Jumlah Penyaluran Zakat, Infaq, dan Shadaqah (ZIS) di Kabupaten Aceh Selatan, 2019**
Total Zakat, Infaq, and Shadaqah (ZIS) Distributions in Aceh Selatan Regency, 2019

Sasaran Penyaluran/Target	Jumlah/Total
(1)	(2)
Senif fakir miskin	2 015 000 000
Bantuan beasiswa miskin	517 800 000
Bantuan paket sekolah	175 000 000
Senif Fisabilillah	260 000 000
Senif IbnuSabil	-
Senif Mualaf	24 000 000
Rehab rumah fakir miskin	-
Bantuan fakir uzur	552 000 000
Santunan anak yatim	-
Pembelian paket sembako Ramadhan untuk tukang becak	362 700 000
Bantuan tanggap bencana	3 000 000
Biaya operasional Baitul Mal	-
Waqaf Al-Qur'an	-
Senif Amil	81 824 044
Bantuan Operasional TPA	467 400 000
Jumlah	4 458 724 044

Catatan/Note: ...

Sumber/Source: Baitul Mal Kabupaten Aceh Selatan/Baitul Mal of Aceh Selatan Regency

Tabel
Table 2.5.3**Jumlah Nasabah Pemakai Jasa Kredit Menurut Profesi di
Kabupaten Aceh Selatan, 2019**
**Number of Customers Credit Service by Profession in Aceh
Selatan Regency, 2019**

Profesi <i>Profession</i>	Nasabah <i>Customer</i>	
	Jumlah <i>Total</i>	Persentase <i>Percentage</i>
(1)	(2)	(3)
Petani / Farmers	336	5,85
Nelayan/Fishermen	540	9,40
Pedagang /Merchants	304	5,29
Karyawan /Employees	726	12,63
Pegawai Negeri Sipil	500	8,70
TNI/POLRI	50	0,87
Pensiunan	30	0,52
Profesional	160	2,78
Pegawai BUMN/BUMD	174	3,03
Mahasiswa	407	7,08
Ibu Rumah Tangga/Housewife	2 260	39,32
Lainnya	260	4,52
Aceh Selatan	5747	100

Catatan/Note: ...

Sumber/Source: Kantor Perum Pegadaian Cabang Tapaktuan/Pawnshop Office of Tapaktuan

<https://acehselatankab.bps.go.id>

PENDUDUK & KETENAGAKERJAAN

POPULATION & EMPLOYMENT



238.081 Penduduk Kabupaten Aceh Selatan 2019



Rasio Jenis Kelamin
97.10



Penduduk Terbanyak

• Kecamatan Kluet Timur

11.23% (26.741 Jiwa)

Penduduk Paling Sedikit

• Kecamatan Trumon

(5.349 Jiwa) **2.25%**



Jumlah Angkatan Kerja



Bekerja

93.032 Jiwa



Pengangguran
Terbuka

6.549
Jiwa

Jumlah Penduduk berumur 15 tahun ke atas yang bekerja selama seminggu yang lalu menurut lapangan pekerjaan utama



44.32%
(41.230 Jiwa)

Pertanian, Kehutanan,
dan Perikanan



11.30%
(10.513 Jiwa)

Perdagangan Besar & Eceran;
Reparasi Mobil & Motor



9.91%
(9.224 Jiwa)

Jasa Pendidikan



34.47%

lainnya

PENJELASAN TEKNIS

TECHNICAL NOTES

1. Sumber utama data kependudukan adalah sensus penduduk yang dilaksanakan setiap sepuluh tahun sekali. Sensus penduduk telah dilaksanakan sebanyak enam kali sejak Indonesia merdeka, yaitu tahun 1961, 1971, 1980, 1990, 2000, dan 2010. Di dalam sensus penduduk, pencacahan dilakukan terhadap seluruh penduduk yang berdomisili di wilayah teritorial Indonesia termasuk warga negara asing kecuali anggota korps diplomatik negara sahabat beserta keluarganya. Metode pengumpulan data dalam sensus dilakukan dengan wawancara antara petugas sensus dengan responden dan juga melalui e-census. Pencatatan penduduk menggunakan konsep usual residence, yaitu konsep di mana penduduk biasa bertempat tinggal. Bagi penduduk yang bertempat tinggal tetap dicacah di mana mereka biasa tinggal, sedangkan untuk penduduk yang tidak bertempat tinggal tetap dicacah di tempat di mana mereka ditemukan petugas sensus pada malam 'Hari Sensus'. Termasuk penduduk yang tidak bertempat tinggal tetap adalah tuna wisma, awak kapal berbendera Indonesia, penghuni perahu/rumah apung, masyarakat terpencil/terasing,

1. *The main source of demographic data is population census, which is conducted every ten years. Population Census has been conducted six times since Indonesia's independence: 1961, 1971, 1980, 1990, 2000, and 2010. The population census enumerates all residents who domicile in the entire territory of Indonesia including foreign citizens except the diplomatic corps members and their families. The method of data collection in a population census involves interviewing respondents and conducting e-census. Enumeration of the population uses the concept of "usual residence", which is the concept of "places where people usually live". De jure was applied to the permanent residents, while de factowas applied to non-permanent residents. The permanent residents were enumerated in place where they normally live, the non-permanent residents were enumerated where they were found by the enumerators, on the night of 'Census Date'. The non permanent residents include homeless people, ship crew, boat people, remote area community, and internally displaced persons. Those who had permanent residence and had been travelling away from their home for six months or more were not enumerated in their permanent*

dan pengungsi. Bagi mereka yang mempunyai tempat tinggal tetap dan sedang bepergian ke luar wilayah lebih dari enam bulan, tidak dicacah di tempat tinggalnya, tetapi dicacah di tempat tujuannya. Untuk tahun yang tidak dilaksanakan sensus penduduk, data kependudukan diperoleh dari hasil proyeksi penduduk. Proyeksi penduduk merupakan suatu perhitungan ilmiah yang didasarkan pada asumsi dari komponen-komponen perubahan penduduk, yaitu kelahiran, kematian, dan migrasi. Proyeksi penduduk Indonesia 2010–2035 menggunakan data dasar penduduk hasil SP2010.

2. Penduduk Indonesia adalah semua orang yang berdomisili di wilayah teritorial Indonesia selama 6 bulan atau lebih dan atau mereka yang berdomisili kurang dari 6 bulan tetapi bertujuan menetap.
3. Pertumbuhan penduduk adalah penambahan penduduk dalam jangka waktu tertentu.
4. Kepadatan penduduk adalah rasio banyaknya penduduk per kilometer persegi.
5. Rasio jenis kelamin adalah perbandingan antara penduduk laki-laki dan penduduk

place, but in the place where they were during the census.

For the periods where the population census is not conducted, population projection is done to estimate population during those years. The population projection is an estimate based on the demographic components, such as birth, death, and migration. Indonesia's 2010–2035 population projection used the 2010 Population Census as the base population. The population of Indonesia are all residents of the entire territory of Indonesia who have stayed for six months or longer, and those who intended to stay more than six months even though their length of stay is less than six months.

2. *The population of Indonesia are all residents of the entire territory of Indonesia who have stayed for six months or longer, and those who intended to stay more than six months even though their length of stay is less than six months.*
3. *The growth rate of population is population growth within a specified period.*
4. *Population density is ratio of population per square kilometer.*
5. *Sex ratio is the ratio of males population to females population in a given area and time, usually*

- perempuan pada suatu wilayah dan waktu tertentu. Biasanya dinyatakan dengan banyaknya penduduk laki-laki untuk 100 penduduk perempuan.
6. Distribusi penduduk adalah pola persebaran penduduk di suatu wilayah, baik berdasarkan batas-batas geografis maupun berdasarkan batas-batas administrasi pemerintahan.
 7. Komposisi penduduk adalah pola persebaran penduduk menurut karakteristiknya, contoh: penduduk menurut kelompok umur, penduduk menurut jenis kelamin
 8. Rumah tangga adalah seseorang atau sekelompok orang yang mendiami sebagian atau seluruh bangunan fisik/sensus dan biasanya tinggal bersama serta pengelolaan makan dari satu dapur. Yang dimaksud makan dari satu dapur adalah jika pengurusan kebutuhan sehari-harinya dikelola bersama-sama menjadi satu.
 9. Penduduk usia kerja adalah penduduk yang berumur 15 tahun ke atas.
 10. Angkatan kerja adalah penduduk usia kerja (15 tahun ke atas) yang bekerja, punya pekerjaan namun sementara tidak bekerja, dan *expressed as the number of males for every 100 females.*
6. *Population distribution is the pattern of population distribution in an area, either by geographic boundaries or by government administrative boundaries.*
 7. *Population composition is the pattern of population distribution by its characteristics, example: population by age group, population by sex*
 8. *Household is an individual or group of people living in a physical/census building unit or part of it and usually commit on a common provision for food and other essentials of living. Common provision for food means one organising daily needs for all of household members.*
 9. *Working age population is persons of 15 years and over.*
 10. *Labor force or economically active are persons of 15 years and over, who in the previous week were working, temporarily absent from work but having jobs, and unemployment.*

- pengangguran.
11. Bekerja adalah kegiatan ekonomi yang dilakukan oleh seseorang dengan maksud memperoleh atau membantu memperoleh pendapatan atau keuntungan dan lamanya bekerja paling sedikit 1 jam secara terus menerus dalam seminggu yang lalu (termasuk pekerja keluarga tanpa upah yang membantu dalam suatu usaha/ kegiatan ekonomi).
 12. Jumlah jam kerja seluruhnya adalah jumlah jam kerja yang digunakan untuk bekerja (tidak termasuk jam kerja istirahat resmi dan jam kerja yang digunakan untuk hal-hal di luar pekerjaan).
 13. Lapangan usaha adalah bidang kegiatan dari pekerjaan/tempat bekerja di mana seseorang bekerja. Klasifikasi lapangan usaha mengikuti Klasifikasi Baku Lapangan Usaha Indonesia (KBLI) dalam 1 digit.
 14. Status pekerjaan adalah kedudukan seseorang dalam unit usaha/kegiatan dalam melakukan pekerjaan.
 15. Berusaha sendiri tanpa dibantu orang lain adalah bekerja atau berusaha dengan menanggung risiko secara ekonomis, yaitu dengan tidak kembalinya ongkos produksi yang telah dikeluarkan
11. *Working is economic activity conducted by a person and intended to earn income by doing work or helping to do work at least one hour continuously during the reference week (including unpaid family worker/s for any economic activity).*
 12. *Total working hours is the total hours spent by an employee to perform all jobs (excluding the time used for other activities which are not classified as work).*
 13. *Industry is field of a person's activity or establishment. The classification of industries follows the Indonesia Standard Industrial Classification (KBLI) in one digit.*
 14. *Employment status is the status of a person at his place of work or establishment where he was employed.*
 15. *Own-account worker is a person who works at his own risk without assisted by paid per mount worker or unpaid worker include technical job or skill job.*

- dalam rangka usahanya tersebut, serta tidak menggunakan pekerja dibayar maupun pekerja tak dibayar, termasuk yang sifat pekerjaannya memerlukan teknologi atau keahlian khusus.
16. Berusaha dibantu buruh tidak tetap/buruh tidak dibayar adalah bekerja atau berusaha atas risiko sendiri, dan menggunakan buruh/pekerja tak dibayar dan atau buruh/pekerja tidak tetap.
 17. Berusaha dibantu buruh tetap/buruh dibayar adalah berusaha atas risiko sendiri dan mempekerjakan paling sedikit satu orang buruh/pekerja tetap yang dibayar.
 18. Buruh/karyawan/pegawai adalah seseorang yang bekerja pada orang lain atau instansi/kantor/ perusahaan secara tetap dengan menerima upah/gaji baik berupa uang maupun barang. Buruh yang tidak mempunyai majikan tetap, tidak digolongkan sebagai buruh/karyawan, tetapi sebagai pekerja bebas. Seseorang dianggap memiliki majikan tetap jika memiliki 1 (satu) majikan (orang/rumah tangga) yang sama dalam sebulan terakhir, khusus pada sektor bangunan batasannya tiga bulan. Apabila majikannya instansi/lembaga, boleh lebih dari satu.
 16. *Employer assisted by temporary workers/unpaid worker is a person who works at his own risk and assisted by temporary worker/unpaid worker.*
 17. *Employer assisted by permanent workers/paid workers is a person who does his business at her/his own risk at least one assisted by paid permanent worker.*
 18. *Employee is a person who work permanently for other people or institution/office/ company and gains some money/cash or goods as wage/salary. Labor who have no permanent employer is not categorized as a laborer/ worker/ employee but casual worker. A laborers in general is considered to have a permanent employer if he has the same employer during the past month, particularly for building construction sector is 3 months. If the employer is an institution, more than 1 (one) employer is allowed.*
 19. *Casual employee is a person who does not work permanently for other people/employer/ institution (more than 1 employer during the last 1 month) in agricultural sector, either home industry or not home*

19. Pekerja bebas adalah seseorang yang bekerja pada orang lain/ majikan/institusi yang tidak tetap (lebih dari 1 majikan dalam sebulan terakhir) di usaha pertanian baik berupa usaha rumah tangga maupun bukan usaha rumah tangga, ataupun di nonpertanian atas dasar balas jasa dengan menerima upah atau imbalan baik berupa uang maupun barang, dan baik dengan sistem pembayaran harian maupun borongan
20. *Unpaid worker is a person who intended to work without pay either with money or good, in an establishment run by other members of the family, relative or neighbour.*
20. Pekerja tak dibayar adalah seseorang yang bekerja membantu usaha untuk memperoleh penghasilan/keuntungan yang dilakukan oleh salah seorang anggota rumah tangga atau bukan anggota rumah tangga tanpa mendapat upah/gaji baik berupa uang maupun barang.

ULASAN**DESCRIPTION****Kependudukan**

Berdasarkan proyeksi penduduk, jumlah penduduk Kabupaten Aceh Selatan tahun 2019 sebanyak 238.081 jiwa yang terdiri atas 117.288 jiwa penduduk laki-laki dan 120.793 jiwa penduduk perempuan. Dibandingkan dengan proyeksi jumlah penduduk tahun 2016, penduduk Kabupaten Aceh Selatan mengalami pertumbuhan sebesar 0,16 persen. Sementara itu, jika dilihat berdasarkan jenis kelamin, komposisi penduduk Kabupaten Aceh Selatan masih didominasi penduduk perempuan dengan angka rasio jenis kelamin tahun 2019 penduduk laki-laki terhadap penduduk perempuan sebesar 97,10.

Distribusi penyebaran penduduk tertinggi di Kabupaten Aceh Selatan terpusat di Kecamatan Kluet Utara dan Tapaktuan, dengan persentase penduduk masing-masing sebesar 11,23 dan 9,78 persen dari total seluruh penduduk Kabupaten Aceh Selatan. Namun, wilayah dengan kepadatan penduduk tertinggi adalah Kecamatan Kluet Utara (365,11 jiwa/km²) dan Kecamatan Labuhanhaji (236,57 jiwa/km²).

Ketenagakerjaan

Persentase penduduk usia kerja yang aktif secara ekonomi di Kabupaten Aceh Selatan atau Tingkat

Population

Based on population projections, the population of Aceh Selatan Regency in 2019 as many as 238.081 people; 117.288 people were male and 120.793 female inhabitants. Compared with the 2016 population projections, the population of Aceh Selatan Regency grew by 0,16 percent. Meanwhile, if viewed by sex, composition of the population of Aceh Selatan Regency is still predominantly women with sex ratio of males to female population in 2019 was 97.10.

The highest population distribution in Aceh Selatan Regency centered in the Kluet Utara Subdistrict and Tapaktuan Subdistrict, with the percentage of the population respectively by 11,23 and 9,78 percent of the total population Aceh Selatan Regency. However, the region with the highest population density is Kluet Utara Subdistrict (365,11 inhabitants/km²) and Labuhanhaji Subdistrict (236,57 inhabitants/km²).

Employment

The percentage of the working age population that economically active in Aceh Selatan Regency or Economically Active Participation Rate of Aceh Selatan Regency in 2019 was 59,41 percent. That

Partisipasi Angkatan Kerja (TPAK) Kabupaten Aceh Selatan tahun 2019 adalah 59,41 persen. Artinya, 59 orang dari 100 penduduk usia 15 tahun ke atas tersedia untuk memproduksi barang dan/atau jasa pada tahun 2019. Pada periode yang sama, dari 100 angkatan kerja, sebanyak 10 orang tidak terserap pada pasar kerja (Tingkat Pengangguran Terbuka/TPT = 6,57%).

Angkatan kerja yang menganggur terbanyak adalah lulusan Sekolah Menengah Atas (SMA) dengan persentase 51,39 persen dari keseluruhan pengangguran terbuka. Kemudian sebanyak 26,32 persennya adalah lulusan universitas.

Jika ditinjau dari jenis kelamin dan kelompok umur, persentase perempuan yang bekerja di Kabupaten Aceh Selatan sebesar 40,35 persen dengan sebagian besar proporsi didominasi kelompok umur 35-49 tahun

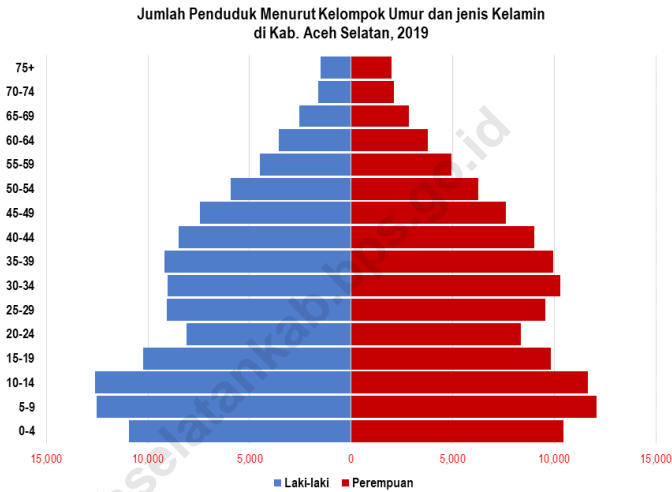
is, 59 out of 100 people aged 15 years and over is available to produce goods and/or services in 2019. In the same period, 100 workforce, as many as 10 people are not absorbed in the labor market (Unemployment Rate = 6,57%).

Most of the labor force who unemployed are graduates from Senior High School (SHS) with 51.39 percent of the total unemployed. Then as much as 26,32 percent are university graduates.

If reviewed by gender and age groups, the percentage of women working in Aceh Selatan Regency amounted to 40,35 percent with dominated by age group 35-54 years.

Gambar 3.1
Figures

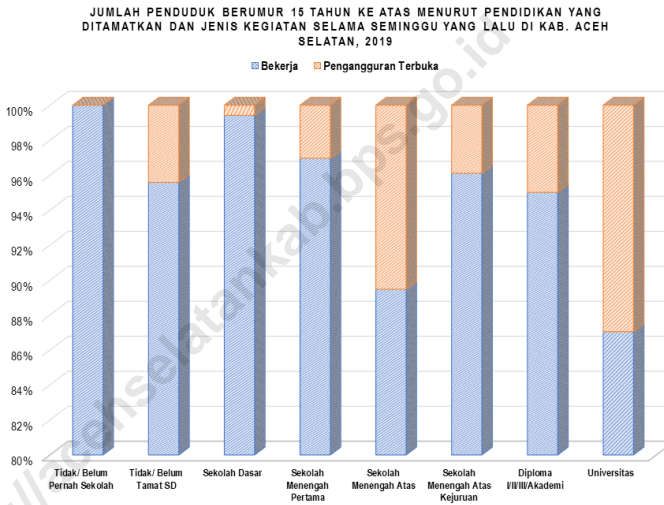
Jumlah Penduduk Menurut Kelompok Umur dan Jenis Kelamin di Kabupaten Aceh Selatan, 2019
Population by Age Group and Sex in Aceh Selatan Regency, 2019



Sumber/Source : Badan Pusat Statistik Kabupaten Aceh Selatan/BPS-Statistics of Aceh Selatan Regency

Gambar 3.2
Figures

Jumlah Penduduk Berumur 15 Tahun Ke Atas Menurut Pendidikan Yang Ditamatkan dan Jenis Kebiasaan Selama Seminggu Yang Lalu di Kabupaten Aceh Selatan, 2019
Population Aged 15 Years and Over Who Worked During the Previous Week by Age Group and Sex in Aceh Selatan Regency, 2019



Sumber/Source : Badan Pusat Statistik Kabupaten Aceh Selatan/BPS-Statistics of Aceh Selatan Regency

**3.1 PENDUDUK
POPULATION**

Tabel 3.1.1 Penduduk, Laju Pertumbuhan Penduduk, Distribusi Persentase Penduduk, Kepadatan Penduduk, Rasio Jenis Kelamin Penduduk Menurut Kecamatan, 2019
Population, Population Growth Rate, Percentage Distribution of Population, Population Density, and Population Sex Ratio by Subdistrict, 2019

Kecamatan Subdistrict	Penduduk (ribu) Population (thousand)	Laju Pertumbuhan Penduduk per Tahun 2018–2019 Annual Population Growth Rate (%) 2018–2019
(1)	(2)	(3)
Trumon	5 349	0,33
Trumon Timur	9 938	0,34
Trumon Tengah	6 186	0,33
Bakongan	6 466	0,26
Bakongan Timur	6 596	0,27
Kota Bahagia	7 421	0,26
Kluet Selatan	14 503	0,16
Kluet Timur	13 987	0,49
Kluet Utara	26 741	0,20
Pasie Raja	18 797	0,20
Kluet Tengah	7 112	0,15
Tapak Tuan	23 292	0,02
Sama Dua	15 669	0,08
Sawang	16 036	0,16
Meukek	19 583	0,08
Labuhan Haji	12 971	0,10
Labuhan Haji Timur	10 270	0,10
Labuhan Haji Barat	17 164	0,10
Aceh Selatan	238 081	0,16
Hasil Registrasi/Registration Result		
Hasil Proyeksi ¹ /Projection Result		

Lanjutan Tabel/Continued Table 3.1.1

Kecamatan Subdistrict	Persentase Penduduk Percentage of Total Population	Kepadatan Penduduk per km² Population Density per sq.km
(1)	(4)	(5)
Trumon	2,25	6,98
Trumon Timur	4,17	34,83
Trumon Tengah	2,60	50,09
Bakongan	2,72	112,22
Bakongan Timur	2,77	89,36
Kota Bahagia	3,12	30,34
Kluet Selatan	6,09	136,08
Kluet Timur	5,87	31,15
Kluet Utara	11,23	365,11
Pasie Raja	7,90	191,59
Kluet Tengah	2,99	8,88
Tapak Tuan	9,78	231,23
Sama Dua	6,58	138,77
Sawang	6,74	84,68
Meukek	8,23	42,11
Labuhan Haji	5,45	236,57
Labuhan Haji Timur	4,31	107,54
Labuhan Haji Barat	7,21	224,19
Aceh Selatan	100,00	57,04
Hasil Registrasi/Registration Result		
Hasil Proyeksi ¹ /Projection Result		

Lanjutan Tabel/*Continued Table 3.1.1*

Kecamatan <i>Subdistrict</i>	Rasio Jenis Kelamin <i>Population Sex Ratio</i>
(1)	(6)
Trumon	102,31
Trumon Timur	102,36
Trumon Tengah	102,29
Bakongan	97,19
Bakongan Timur	100,55
Kota Bahagia	97,16
Kluet Selatan	96,07
Kluet Timur	97,19
Kluet Utara	97,93
Pasie Raja	99,99
Kluet Tengah	100,34
Tapak Tuan	92,61
Sama Dua	94,07
Sawang	99,63
Meukek	96,50
Labuhan Haji	90,08
Labuhan Haji Timur	95,58
Labuhan Haji Barat	98,24
Aceh Selatan	97,10
Hasil Registrasi/ <i>Registration Result</i>	
Hasil Proyeksi ¹ / <i>Projection Result</i>	

Catatan/*Note*: ¹Data dari Hasil Proyeksi Penduduk Indonesia 2015–2045 (Pertengahan tahun/Juni)/*Data from the result of Indonesia Population Projection 2015–2045 (mid year/June)*

Sumber/*Source*: Dinas Kependudukan dan Pencatatan Sipil Kabupaten Aceh Selatan /*Population and Civil Registration Agency Aceh Selatan Regency*

Tabel
Table 3.1.2

Jumlah Penduduk Menurut Kelompok Umur dan Jenis Kelamin di Kabupaten Aceh Selatan, 2019
Population by Age Group and Sex in Aceh Selatan Regency, 2019

Kelompok Umur Age Group	Jenis Kelamin Sex		Jumlah Total
	Laki-laki Male	Perempuan Female	
(1)	(2)	(3)	(4)
0-4	10 924	10 471	21 395
5-9	12 545	12 089	24 634
10-14	12 618	11 650	24 268
15-19	10 245	9 843	20 088
20-24	8 086	8 375	16 461
25-29	9 085	9 572	18 657
30-34	9 016	10 301	19 317
35-39	9 178	9 944	19 122
40-44	8 504	9 030	17 534
45-49	7 443	7 631	15 074
50-54	5 936	6 248	12 184
55-59	4 504	4 959	9 463
60-64	3 551	3 779	7 330
65-69	2 551	2 838	5 389
70-74	1 614	2 092	3 696
75+	1 488	1 981	3 469
Aceh Selatan	117 288	120 793	238 081

Catatan/Note: ...

Sumber/Source: Badan Pusat Statistik Kabupaten Aceh Selatan/BPS-Statistics of Aceh Selatan Regency

Tabel
Table 3.1.3

Jumlah Penduduk Yang Masuk dan Keluar di Kabupaten Aceh Selatan, 2019
Number of Population-in and Population-out in Aceh Selatan Regency, 2019

Kecamatan Subdistrict	Jumlah Total	
	Penduduk yang Masuk Population-in	Penduduk yang Keluar Population-out
(1)	(2)	(3)
Trumon	102	127
Trumon Timur	95	77
Trumon Tengah	81	67
Bakongan	49	47
Bakongan Timur	51	34
Kota Bahagia	39	51
Kluet Selatan	144	127
Kluet Timur	60	81
Kluet Utara	189	223
Pasie Raja	184	307
Kluet Tengah	28	35
Tapaktuan	271	422
Samadua	123	203
Sawang	121	206
Meukek	149	229
Labuhanhaji	144	237
Labuhanhaji Timur	68	144
Labuhanhaji Barat	219	211
Aceh Selatan	2.117	2.828

Catatan/Note: ...

Sumber/Source: Dinas Kependudukan dan Pencatatan Sipil Kabupaten Aceh Selatan/Population and Civil Registration Office of Aceh Selatan Regency

Tabel 3.1.4 Jumlah Kepemilikan KTP dan Kartu Keluarga di Kecamatan Aceh Selatan, 2019
Table 3.1.4 Number of ID Cards and Family Card Ownership in Aceh Selatan Regency, 2019

Kecamatan Subdistrict	Jumlah Total	
	KTP ID Card	KK Family Card
(1)	(2)	(3)
Trumon	3 719	1 400
Trumon Timur	4 061	1 527
Trumon Tengah	4 302	1 636
Bakongan	3 564	1 351
Bakongan Timur	4 061	1 527
Kota Bahagia	4 551	1 749
Kluet Selatan	16 661	6 430
Kluet Timur	7 141	2 761
Kluet Utara	9 860	3 836
Pasie Raja	11 729	4 611
Kluet Tengah	5 033	1 928
Tapaktuan	15 929	6 079
Samadua	11 869	4 519
Sawang	10 798	4 177
Meukek	14 660	5 463
Labuhanhaji	9 208	3 477
Labuhanhaji Timur	7 049	2 628
Labuhanhaji Barat	11 462	4 607
Aceh Selatan	156 850	60 111

Catatan/Note: ...

Sumber/Source: Dinas Kependudukan dan Pencatatan Sipil Kabupaten Aceh Selatan/Population and Civil Registration Office of Aceh Selatan Regency

Tabel
Table 3.1.5

Jumlah Akta Kelahiran, Akta Perkawinan, dan Akta Kematian yang diterbitkan di Kabupaten Aceh Selatan, 2019
Number of Birth, Marriage, And Death Certificates Published in Aceh Selatan Regency, 2019

Bulan Month	Akta Kelahiran Birth Certificate	Akta Perkawinan Marriage Certificate	Akta Kematian Death Certificate
(1)	(2)	(3)	(3)
Januari	601	-	146
Februari	664	-	110
Maret	766	1	101
April	528	-	104
Mei	467	-	110
Juni	467	1	90
Juli	1 155	-	134
Agustus	706	3	119
September	712	2	128
Oktober	1 080	2	169
November	783	-	187
Desember	543	-	121
Aceh Selatan	8 427	9	1.519

Catatan/Note: ...

Sumber/Source: Dinas Kependudukan dan Pencatatan Sipil Kabupaten Aceh Selatan/Population and Civil Registration Office of Aceh Selatan Regency

3.2 KETENAGAKERJAAN EMPLOYMENT

Tabel 3.2.1 **Jumlah Penduduk Berumur 15 Tahun Keatas yang Bekerja Selama Seminggu yang Lalu Menurut Kelompok Umur dan Jenis Kegiatan Selama Seminggu yang Lalu di Kabupaten Aceh Selatan, 2019**
Population Aged 15 Years and Over Who Worked During the Previous Week by Age Group and Type of Activity During The Previous Week in Aceh Selatan Regency, 2019

Pendidikan Tertinggi yang Ditamatkan <i>Educational Attainment</i>	Angkatan Kerja <i>Economically Active</i>			Persentase Bekerja Terhadap Angkatan Kerja <i>Percentage of Working to Economically Active</i>
	Bekerja <i>Working</i>	Pengangguran Terbuka <i>Unemployment</i>	Jumlah Total	
(1)	(2)	(3)	(4)	(5)
15–19	2963	1139	4102	72,23
20–24	7906	2203	10109	78,21
25–29	10535	2015	12550	83,94
30–34	13184	384	13568	97,17
35–39	13668	403	14071	97,14
40–44	11784	133	11917	98,88
45–49	10786	272	11058	97,54
50–54	8334	-	8334	100,00
55–59	6311	-	6311	100,00
60+	7561	-	7561	100,00
Jumlah/Total	93032	6549	99581	93,42

Catatan/Note: ...

Sumber/Source: Badan Pusat Statistik Kabupaten Aceh Selatan/BPS-Statistics of Aceh Selatan Regency

Tabel
Table 3.2.2

Jumlah Penduduk Berumur 15 Tahun Keatas Menurut Jenis Kegiatan Selama Seminggu yang Lalu dan Jenis Kelamin di Kabupaten Aceh Selatan, 2019
Population Aged 15 Years and Over by Type of Activity During The Previous Week and Sex in Aceh Selatan Regency, 2019

Pangkat/Golongan/Ruang <i>Hierarchy</i>	Jenis Kelamin/Sex		
	Laki-laki <i>Male</i>	Perempuan <i>Female</i>	Jumlah <i>Total</i>
(1)	(2)	(3)	(4)
Angkatan Kerja/<i>Economically Active</i>	67 126	32 455	99 581
Bekerja/ <i>Working</i>	62 850	30 182	93 032
Pengangguran Terbuka/ <i>Unemployment</i>	4 276	2 273	6 549
Bukan Angkatan Kerja/<i>Economically Inactive</i>	14 258	54 222	68 480
Sekolah/ <i>Attending School</i>	5 993	6 973	12 966
Mengurus Rumah Tangga/ <i>Housekeeping</i>	1 950	43 179	45 129
Lainnya/ <i>Others</i>	6 315	4 070	10 385
Jumlah/Total	81 384	86 677	168 061
Tingkat Partisipasi Angkatan Kerja/<i>Economically Active Participation Rate</i>		59,25	
Tingkat Pengangguran/<i>Unemployment Rate</i>		6,58	

Catatan/Note: ...

Sumber/Source: Badan Pusat Statistik Kabupaten Aceh Selatan/BPS-Statistics of Aceh Selatan Regency

Tabel
Table 3.2.3**Jumlah Penduduk Berumur 15 Tahun Ke Atas Menurut Pendidikan Tertinggi yang Ditamatkan dan Jenis Kegiatan Selama Seminggu yang Lalu di Kabupaten Aceh Selatan, 2019****Population Aged 15 Years and Over by Educational Attainment and Type of Activity During The Previous Week in Aceh Selatan Regency, 2019**

Pendidikan Tertinggi yang Ditamatkan <i>Educational Attainment</i>	Angkatan Kerja <i>Economically Active</i>			Persentase Bekerja Terhadap Angkatan Kerja <i>Percentage of Working to Economically Active</i>
	Bekerja <i>Working</i>	Pengangguran Terbuka <i>Unemployment</i>	Jumlah Total	
(1)	(2)	(3)	(4)	(5)
Tidak/Belum Pernah Sekolah No Schooling	782	0	782	100
Tidak/Belum Tamat SD Not Yet Completed Primary School	9 776	451	10 227	95,59
Sekolah Dasar/Primary School	18 274	106	18 380	99,42
Sekolah Menengah Pertama /Junior High School	14 809	464	15 273	96,96
Sekolah Menengah Atas /Senior High School	28 621	3 366	31 987	89,48
Sekolah Menengah Atas Kejuruan/ Vacational Senior High School	3 678	149	3 827	96,11
Diploma I/II/III/Akademi Diploma I/II/III/Academy	5 506	289	5 795	95,01
Universitas/University	11 586	1 724	13 310	87,05
Jumlah/Total	93 032	6 549	99 581	93,42

Catatan/Note: ...

Sumber/Source: Badan Pusat Statistik Kabupaten Aceh Selatan/BPS-Statistics of Aceh Selatan Regency

Tabel 3.2.4
Table

Jumlah Penduduk Berumur 15 Tahun Ke Atas yang Bekerja Selama Seminggu yang Lalu Menurut Lapangan Pekerjaan Utama dan Jenis Kelamin di Kabupaten Aceh Selatan, 2019
Population Aged 15 Years and Over Who Worked During the Previous Week by Main Industry and Sex in Aceh Selatan Regency, 2019

Status Pekerjaan Utama <i>Main Employment Status</i>	Jenis Kelamin/Sex		Jumlah <i>Total</i>
	Laki-laki <i>Male</i>	Perempuan <i>Female</i>	
(1)	(2)	(3)	(4)
Berusaha sendiri <i>Own account worker</i>	21 761	5 228	26 989
Berusaha dibantu buruh tidak tetap/buruh tak dibayar <i>Employer assisted by temporary worker/unpaid worker</i>	9 769	2 420	12 189
Berusaha dibantu buruh tetap/buruh dibayar <i>Employer assisted by permanent worker/paid worker</i>	1 813	290	2 103
Buruh/Karyawan/Pegawai <i>Regular employee</i>	19 858	13 221	33 079
Pekerja bebas di pertanian <i>Casual employee in farm sector</i>	2 238	217	2 455
Pekerja bebas di nonpertanian <i>Casual employee not farm sector</i>	4 336	193	4 529
Pekerja keluarga/tak dibayar <i>Family worker/unpaid worker</i>	3 075	8 613	11 688
Jumlah/Total	62 850	30 182	93 032

Catatan/Note: ...

Sumber/Source: Badan Pusat Statistik Kabupaten Aceh Selatan/BPS-Statistics of Aceh Selatan Regency

Tabel
Table 3.2.5

Jumlah Penduduk Berumur 15 Tahun Ke Atas yang Bekerja Selama Seminggu yang Lalu Menurut Lapangan Pekerjaan Utama dan Jenis Kelamin di Kabupaten Aceh Selatan, 2019
Population Aged 15 Years and Over Who Worked During the Previous Week by Main Industry and Sex in Aceh Selatan Regency, 2019

	Lapangan Pekerjaan Utama <i>Main Industry</i>	Jenis Kelamin/Sex		Jumlah <i>Total</i>
		Laki-laki <i>Male</i>	Perempuan <i>Female</i>	
	(1)	(2)	(3)	(4)
A	Pertanian, Kehutanan, dan Perikanan/ <i>Agriculture, Forestry, and Fishing</i>	31 188	10 042	41 230
B	Pertambangan dan Penggalian/ <i>Mining and Quarrying</i>	906	-	906
C	Industri Pengolahan/ <i>Manufacturing</i>	1 930	1 632	3 562
D	Pengadaan Listrik dan Gas/ <i>Electricity and Gas</i>	96	-	96
E	Pengadaan Air; Pengelolaan Sampah, Limbah, dan Daur Ulang/ <i>Water Supply; Sewerage, Waste Management, and Remediation Activities</i>	167	-	167
F	Konstruksi/ <i>Construction</i>	6 349	-	6 349
G	Perdagangan Besar dan Eceran; Reparasi Mobil dan Sepeda Motor/ <i>Wholesale and Retail Trade; Repair of Motor Vehicles and Motorcycles</i>	7 121	3 392	10 513
H	Transportasi dan Pergudangan/ <i>Transportation and Storage</i>	2 755	207	2 962
I	Penyediaan Akomodasi dan Makan Minum/ <i>Accommodation and Food Service Activities</i>	1 916	1 364	3 280
J	Informasi dan Komunikasi/ <i>Information and Communication</i>	300	-	300

Lanjutan Tabel/Continued Table 3.2.5

Lapangan Pekerjaan Utama <i>Main Industry</i>		Jenis Kelamin/Sex		
		Laki-laki <i>Male</i>	Perempuan <i>Female</i>	Jumlah <i>Total</i>
(1)	(2)	(3)	(4)	
K	Jasa Keuangan dan Asuransi/ <i>Financial and Insurance Activities</i>	444	91	535
L	Real Estat/ <i>Real Estate Activities</i>	-	-	-
M,N	Jasa Perusahaan/ <i>Business Activities</i>	237	-	237
O	Administrasi Pemerintahan, Pertahanan, dan Jaminan Sosial Wajib/ <i>Public Administration and Defence; Compulsory Social Security</i>	4 776	3 132	7 908
P	Jasa Pendidikan/ <i>Education</i>	2 753	6 471	9 224
Q	Jasa Kesehatan dan Kegiatan Sosial/ <i>Human Health and Social Work Activities</i>	464	2 121	2 585
R,S,T,U	Jasa Lainnya/ <i>Other Services Activities</i>	1 448	1 730	3 178
Produk Domestik Bruto/Gross Domestic Product		62 850	62 850	62 850

Catatan/Note: ...

Sumber/Source: Badan Pusat Statistik Kabupaten Aceh Selatan/BPS-Statistics of Aceh Selatan Regency

Tabel 3.2.6 Jumlah Penduduk Berumur 15 Tahun Keatas yang Bekerja Selama Seminggu yang Lalu Menurut Kelompok Umur dan Jenis Kelamin di Kabupaten Aceh Selatan, 2019
Population Aged 15 Years and Over Who Worked During the Previous Week by Age Group and Sex in Aceh Selatan Regency, 2019

Kelompok Umur Age Group	Jenis Kelamin Sex		Jumlah Total
	Laki-laki Male	Perempuan Female	
(1)	(2)	(3)	(4)
15–19	2 155	808	2 963
20–24	4 984	2 922	7 906
25–29	7 353	3 182	10 535
30–34	8 756	4 428	13 184
35–39	8 625	5 043	13 668
40–44	8 263	3 521	11 784
45–49	7 171	3 615	10 786
50–54	5 519	2 815	8 334
55–59	4 088	2 223	6 311
60+	5 936	1 625	7 561
Jumlah/Total	62 850	30 182	93032

Catatan/Note: ...

Sumber/Source: Badan Pusat Statistik Kabupaten Aceh Selatan/BPS-Statistics of Aceh Selatan Regency

Tabel
Table 3.2.7

Pencari Kerja Terdaftar, Lowongan Kerja Terdaftar dan Penempatan / Pemenuhan Tenaga Kerja Menurut Kecamatan dan Jenis Kelamin di Kabupaten Aceh Selatan, 2019
Number of Registered Job Applicants, Registered Job Vacancies, and Placement of Workers by Subdistrict and Sex in Aceh Selatan Regency, 2019

Kecamatan Subdistrict	Pencari Kerja Terdaftar Number of Registered Job Application		
	Laki-laki Male	Perempuan Female	Jumlah Total
(1)	(2)	(3)	(4)
Trumon	2	4	6
Trumon Timur	2	1	3
Trumon Tengah	1	1	2
Bakongan	1	1	2
Bakongan Timur	2	2	4
Kota Bahagia	3	2	5
Kluet Selatan	4	5	9
Kluet Timur	3	2	5
Kluet Utara	6	5	11
Pasie Raja	2	3	5
Kluet Tengah	0	0	0
Tapaktuan	10	24	34
Samadua	4	7	11
Sawang	4	3	7
Meukek	5	8	13
Labuhanhaji	3	9	12
Labuhanhaji Timur	3	3	6
Labuhanhaji Barat	3	4	7
Aceh Selatan	58	84	142

Catatan/Note: ...

Sumber/Source: Dinas Ketenagakerjaan Dan Transmigrasi

Lanjutan Tabel/Continued Table 3.2.7

Kecamatan Subdistrict	Lowongan Kerja Terdaftar Registered Job Vacancies		
	Laki-laki Male	Perempuan Female	Jumlah Total
(1)	(2)	(3)	(4)
Trumon	1	2	3
Trumon Timur	-	-	-
Trumon Tengah	-	-	-
Bakongan	-	-	-
Bakongan Timur	1	1	1
Kota Bahagia	-	-	-
Kluet Selatan	2	1	3
Kluet Timur	3	-	3
Kluet Utara	-	-	-
Pasie Raja	-	-	-
Kluet Tengah	-	-	-
Tapaktuan	2	3	5
Samadua	1	1	2
Sawang	-	-	-
Meukek	2	-	2
Labuhanhaji	1	-	1
Labuhanhaji Timur	-	2	2
Labuhanhaji Barat	-	-	-
Aceh Selatan	13	10	23

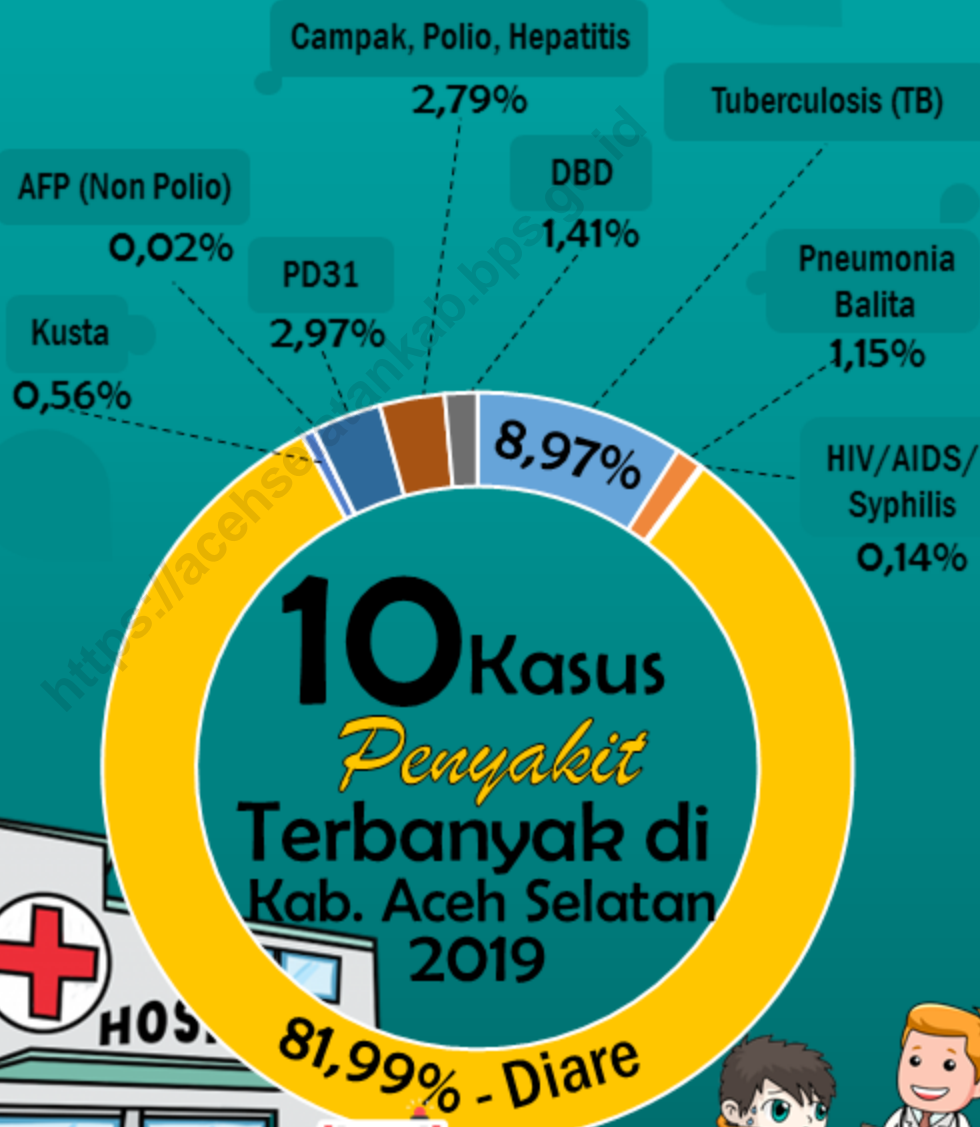
Catatan/Note: ...

Sumber/Source: Dinas Ketenagakerjaan Dan Transmigrasi

4

SOSIAL & KESEJAHTERAAN
RAKYAT

SOCIAL & WELFARE



PENJELASAN TEKNIS

1. Tidak/belum pernah sekolah adalah mereka yang tidak pernah atau belum pernah terdaftar dan tidak pernah atau belum pernah aktif mengikuti pendidikan di suatu jenjang pendidikan formal. Termasuk juga yang tamat/belum tamat taman kanak-kanak tetapi tidak melanjutkan ke sekolah dasar.
2. Masih bersekolah adalah mereka yang terdaftar dan aktif mengikuti pendidikan formal dan nonformal (Paket A, B, atau C), baik pendidikan dasar, menengah maupun pendidikan tinggi. Bagi mahasiswa yang sedang cuti dianggap masih bersekolah.
3. Tidak bersekolah lagi adalah mereka yang pernah terdaftar dan aktif mengikuti pendidikan di suatu jenjang pendidikan formal dan nonformal (Paket A, B, atau C), tetapi pada saat pencacahan tidak lagi terdaftar dan tidak aktif mengikuti pendidikan.
4. Jalur Pendidikan di Indonesia terdiri atas 1) pendidikan formal, 2) pendidikan nonformal, dan 3) pendidikan informal yang ketiganya dapat saling melengkapi dan memperkaya (Undang-Undang No. 20 Tahun 2013 tentang Sistem Pendidikan Nasional).

TECHNICAL NOTES

1. *Not/never attending school is someone who has never attended or never been registered in a formal education, such as primary, secondary, and tertiary education. Those who just completed kindergarten are considered as never attended school.*
2. *Attending school is someone who is currently attending primary, secondary, or tertiary education, including package A, package B, or package C. College student who postpones his/her study is considered as attending school.*
3. *3.1 Not attending school anymore is someone who had enrolled and participated in formal and non-formal education in the past including package A, package B, or package C, but currently does not attend school.*
4. *The Education System in Indonesia consists of 1) a formal education, 2) non-formal education, and 3) informal education that all three can be complementary and enriching (Law No. 20 Year 2013 about The National Education System).*

5. Jenjang Pendidikan Formal terdiri atas pendidikan dasar, pendidikan menengah, dan pendidikan tinggi. Jenis pendidikan yang diajarkan mencakup pendidikan umum, kejuruan, akademik, profesi, vokasi, keagamaan, dan khusus.
 - a. Pendidikan Dasar berbentuk Sekolah Dasar (SD) dan Madrasah Ibtidaiyah (MI) atau bentuk lain yang sederajat serta Sekolah Menengah Pertama (SMP) dan Madrasah Tsanawiyah (MTs), atau bentuk lain yang sederajat.
 - b. Pendidikan Menengah berbentuk Sekolah Menengah Atas (SMA), Madrasah Aliyah (MA), Sekolah Menengah Kejuruan (SMK), dan Madrasah Aliyah Kejuruan (MAK), atau bentuk lain yang sederajat.
 - c. Pendidikan Tinggi merupakan jenjang pendidikan setelah pendidikan menengah yang mencakup program pendidikan diploma, sarjana, magister, spesialis, dan doktor yang diselenggarakan oleh perguruan tinggi. Perguruan tinggi dapat berbentuk akademi, politeknik, sekolah tinggi, institut, atau universitas.
6. Angka Partisipasi Murni (APM) adalah proporsi dari penduduk kelompok usia sekolah tertentu yang sedang bersekolah tepat di jenjang pendidikan yang seharusnya (sesuai antara umur
 5. *The Formal Education Level consists of primary education, secondary education, and high education. The kind of education that taught consists of general education, vocational, academic, professional, religious, and specific education.*
 - a. *The Primary Education consists of Elementary School and Islamic Elementary School or other equivalent forms and Junior High School and MTs, or other equivalent forms.*
 - b. *The Secondary Education consists of the senior high school, MA, Vocational School, and Vocational Madrasah Aliyah, or other equivalent forms.*
 - c. *The High Education consists of the education level after the secondary education that consists of diplomas, bachelor, master, specialist, and doctoral degrees that are held by the college. The colleges can be academy, polytechnic, high school, institute, or university.*
 6. *Net Enrolment Rate (NER) is the proportion of the school-age population who are in school at level of education that should be (in accordance with the population age and provisions of school age in the level) to the corresponding school-age population. Since 2007, the Non-Formal Education (Package A, Package B, Package C) were taken into account.*

penduduk dengan ketentuan usia bersekolah di jenjang tersebut) terhadap penduduk kelompok usia sekolah yang bersesuaian. Sejak tahun 2007, Pendidikan Non Formal (Paket A, Paket B, Paket C) turut diperhitungkan.

7. Angka Partisipasi Kasar (APK) adalah perbandingan antara jumlah penduduk yang masih bersekolah di jenjang pendidikan tertentu (tanpa memandang usia penduduk tersebut) dengan jumlah penduduk yang memenuhi syarat resmi penduduk usia sekolah di jenjang pendidikan yang sama. Sejak tahun 2007, Pendidikan Non Formal (Paket A, Paket B, dan Paket C) turut diperhitungkan.
8. Rumah Sakit adalah tempat pemeriksaan dan perawatan kesehatan, biasanya berada di bawah pengawasan dokter/tenaga medis, yang melayani penderita yang sakit untuk berobat rawat jalan atau rawat inap.
9. Rumah Bersalin adalah sarana pelayanan kesehatan dengan izin sebagai rumah bersalin, dilengkapi pelayanan pemeriksaan kehamilan, persalinan serta pemeriksaan ibu dan anak yang berada di bawah pengawasan bidan senior.

7. *Gross Enrolment Ratio (GER) is the ratio between the number of people who are still in school at certain education level (regardless of the age of the population) with a population of eligible official school-age population in the same level of education. Since 2007, the Non-Formal Education (Package A, Package B and Package C) were taken into account.*

8. *Hospital is a place for health check, usually controlled/supervised by doctors/medical personnel to serve the ill patients to get outpatient or inpatient treatment services.*

9. *Maternity House is health care facility with a license as a maternity house, equipped with prenatal care, childbirth and examination of mothers and children which is under the supervision of a senior midwife.*

10. Puskesmas (Pusat Kesehatan Masyarakat) adalah unit pelaksana teknis dinas kesehatan kabupaten/ kota yang mempunyai fungsi utama sebagai penyelenggara pelayanan kesehatan tingkat pertama. Wilayah kerja puskesmas maksimal adalah satu kecamatan dan untuk dapat menjangkau wilayah kerjanya, puskesmas mempunyai jaringan pelayanan yang meliputi unit Puskesmas Pembantu (Pustu), unit Puskesmas Keliling (Puskel), dan unit bidan desa/komunitas (Peraturan Menteri Kesehatan RI No. 75 Tahun 2014 Tentang Pusat Kesehatan Masyarakat).
11. Imunisasi adalah memasukkan kuman atau racun penyakit tertentu yang sudah dilemahkan (vaksin) ke dalam tubuh dengan cara disuntik atau diminum (diteteskan dalam mulut) dengan maksud agar terjadi kekebalan tubuh terhadap penyakit tersebut.
12. BCG (Bacillus Calmette Guerin) merupakan vaksinasi untuk mencegah penyakit TBC, diberikan pada bayi baru lahir atau anak, dengan suntikan pada kulit pangkal lengan atas. Bekas suntikan kemudian akan membentuk tonjolan kecil jaringan parut pada kulit lengan atas. Suntikan BCG diberikan
10. *Public Health Center is technical implementation unit of regency health department that have the primary function as a first-level health care providers. The working area standard of public health center is one district and to reach their working areas, public health centers have a service network covering subsidiary of public health center, mobile public health center units, and midwife units (Regulation of the Minister of Health of Indonesia Number 75 Year 2014 about Public Health Center).*
11. *Immunization is putting enervated microbe of a certain disease into human body by injection or drinking (dropping into mouth) to make the body immune to that disease.*
12. *BCG (Bacillus Calmette Guerin) is a vaccine to prevent TBC disease, given to newborns or children, by injection at the base of the skin of the upper arm. Injection site will form little bumps of scar tissue in the skin of the upper arm. BCG injections given to children 1 times.*

kepada anak sebanyak 1 kali.

13. DPT (Difteri, Pertusis, Tetanus) merupakan vaksin untuk mencegah penyakit Difteri, Pertusis, dan Tetanus yang diberikan pada bayi berumur 3 bulan ke atas, dengan suntikan pada paha, diulang 1 bulan dan 2 bulan kemudian, sehingga suntikan imunisasi DPT lengkap pada balita berjumlah 3 kali (kadang-kadang selang waktu antar suntikan bisa lebih dari 1 bulan).
14. Peristiwa tindak pidana yang dilaporkan ialah setiap peristiwa yang diterima kepolisian dari laporan masyarakat, atau peristiwa dimana pelakunya tertangkap tangan oleh kepolisian.
15. Jumlah tindak pidana menggambarkan jumlah kasus tindak pidana yang terjadi pada kurun waktu tertentu.
16. Persentase penyelesaian tindak pidana

$$= \frac{\text{Jumlah tindak pidana yang diselesaikan}}{\text{Jumlah peristiwa tindak pidana yang dilaporkan}} \times 100\%$$

Persentase penyelesaian peristiwa tindak pidana menyatakan persentase penyelesaian tindak pidana oleh polisi. Suatu tindak

13. *DPT (Diphtheria, Pertussis, Tetanus) is a vaccine to prevent the diphtheria, pertussis, and tetanus disease, given to infants aged 3 months and above, with a shot in the thigh, repeated one month and two months later, so that the complete DPT immunization shots at toddler totaling 3 times (sometimes the time interval between injections can be more than 1 month).*
14. *Reported crime incidence includes all criminal cases reported and received by police office, and all crimes caught by police.*
15. *Crime total refers to the number of criminal cases occurring during a given period.*
16. *Crime clearance rate*

$$= \frac{\text{Number of cleared criminal cases}}{\text{Number of reported criminal cases}} \times 100\%$$

Crime clearance rate refers to percentage of crime clearance by police. A criminal case is categorized as a cleared case by police, if:

1. *All documents are ready to submit or already submitted to justice court;*
2. *in the case of attense that warrants complaint, the complaint was withdraw within a given period state in the law;*
3. *The case was cleared by police based on the principle of*

pidana dinyatakan sebagai kasus yang selesai di tingkat kepolisian, apabila:

1. berkas perkaranya sudah siap untuk diserahkan atau telah diserahkan kepada kejaksaan;
2. dalam hal delik aduan, pengaduannya dicabut dalam tenggang waktu yang telah ditentukan menurut undang-undang;
3. telah diselesaikan oleh kepolisian berdasarkan azas *plichtmatigheid* (kewajiban berdasarkan kewenangan hukum);
4. kasus yang dimaksud tidak termasuk kompetensi kepolisian
5. tersangka meninggal dunia;
6. kasus kadaluwarsa.

17. Bencana Alam adalah peristiwa atau serangkaian peristiwa yang mengancam dan mengganggu kehidupan/penghidupan masyarakat yang disebabkan oleh faktor alam antara lain berupa gempa bumi, tsunami, gunung meletus, banjir, kekeringan, angin topan, dan tanah longsor sehingga mengakibatkan kerugian materi maupun non-materi.

18. Untuk mengukur kemiskinan, BPS menggunakan konsep kemampuan memenuhi kebutuhan dasar (basic needs approach). Dengan pendekatan ini, kemiskinan dipandang

plichtmatigheid (obligation on the basis of law authority);

4. *The case was not the responsibility of police office*

5. *The suspect died;*

6. *The case was out of date.*

17. *Natural Disaster is an event or series of events that threaten and disrupt the lives and livelihoods caused by natural factors such as: earthquake, tsunami, volcanic eruption, flood, flash flood, drought, typhoon/cyclone, and landslide so it can lead to result in loss of material and non-material.*

18. *To measure poverty, BPS-Statistics Indonesia has used the concept of basic needs approach. Therefore, poverty is viewed as economic inability to fulfill food and non-food basic needs which are measured by consumption/expenditure. The method used is calculating poverty line, which consists of two components that are Food Poverty Line (FPL) and Non-Food Poverty Line (NFPL). The poverty line was calculated separately for urban and rural areas.*

sebagai ketidakmampuan dari sisi ekonomi untuk memenuhi kebutuhan dasar makanan dan bukan makanan yang diukur dari sisi pengeluaran. Metode yang digunakan adalah menghitung Garis Kemiskinan (GK), yang terdiri dari dua komponen yaitu Garis Kemiskinan Makanan (GKM) dan Garis Kemiskinan Non-Makanan (GKNM). Penghitungan Garis Kemiskinan dilakukan secara terpisah untuk daerah perkotaan dan perdesaan.

19. Penduduk miskin adalah penduduk yang memiliki rata-rata pengeluaran per kapita per bulan di bawah Garis Kemiskinan.
 20. Garis Kemiskinan Makanan (GKM) merupakan nilai pengeluaran kebutuhan minimum makanan yang disetarakan dengan 2.100 kkalori per kapita per hari. Garis Kemiskinan Non-Makanan (GKNM) adalah kebutuhan minimum untuk perumahan, sandang, pendidikan, kesehatan, dan kebutuhan dasar lainnya.
 21. Indeks Pembangunan Manusia (IPM) menjelaskan bagaimana penduduk dapat mengakses hasil pembangunan dalam memperoleh pendapatan, kesehatan, pendidikan dan sebagainya. IPM diperkenalkan oleh UNDP pada tahun 1990 dan dipublikasikan secara berkala
19. *A person whose expenditure per capita per month is below the poverty line is considered to be poor.*
 20. *The Food Poverty Line refers to the daily minimum requirement of 2,100 kcal per capita per day. The Non-Food Poverty Line refers to the minimum requirement for household necessities for clothing, education, health, and other basic individual needs.*
 21. *The Human Development Index (HDI) explains how people can access development results in obtaining income, health, education and so forth. HDI was introduced by United Nations Development Programme (UNDP) in 1990 and published periodically in the annual report of the Human Development Report. HDI was formed by three basic dimensions: a long and healthy life; knowledge; and a decent standard of living.*

dalam laporan tahunan Human Development Report (HDR). IPM dibentuk oleh 3 (tiga) dimensi dasar: Umur panjang dan hidup sehat; pengetahuan; dan standar hidup layak.

<https://acehselatankab.bps.go.id>

ULASAN**DESCRIPTION****Pendidikan**

Partisipasi sekolah penduduk Kabupaten Aceh Selatan tahun 2019 adalah 79,39 persen. Hal ini berarti dari 100 penduduk usia sekolah (7-24 tahun), 79 orang telah mengenyam pendidikan. Sebesar 20,46 persen sisanya tidak bersekolah lagi atau putus sekolah. Sebanyak 17,36 persen putus sekolah di jenjang Sekolah Menengah Atas/ sederajat; dan 0,36 persen di jenjang Sekolah Dasar/ sederajat.

Apabila dilihat dari daya serap sistem pendidikan terhadap penduduk usia sekolah, sebanyak 97,65 persen anak usia Sekolah Dasar/ sederajat sudah dapat bersekolah tepat waktu. Sekitar 87,43 persen anak usia Sekolah Menengah Pertama/ sederajat dan 72,67 persen anak usia Sekolah Menengah Atas/ sederajat dapat bersekolah tepat waktu.

Kesehatan

Fasilitas kesehatan di Kabupaten Aceh Selatan yang dapat dimanfaatkan diantaranya 1 rumah sakit tipe C dan 24 puskesmas serta 326 posyandu yang tersebar di setiap kecamatan. Sementara itu, tenaga kesehatan yang tersedia di Kabupaten Aceh Selatan diantaranya, 66 dokter, 224 perawat, 235 bidan, 13 tenaga farmasi dan 21 ahli gizi.

Education

School Participation of Aceh Selatan Regency in 2019 was 79,39 percent. This means, out of 100 school-age population (7-24 years), 79 people have been educated. Amounting to 20,46 percent were no longer attending school or dropping out of school, which is 17,36 percent of dropouts in the High School level/equivalent; and 0.36 percent at the primary school level/equivalent.

When viewed from the absorptive capacity of the education system to the school-age population, as much as 97,65 percent of elementary school-age children/equivalent has been able to go to school on time. Approximately 87,43 percent of Junior High School-age children/equivalent and 72,67 percent of children between High School/equivalent can go to school on time.

Health

Health facilities in Aceh Selatan Regency that can be used was 1 type C hospital and public health centers and maternal & child health center in every subdistrict. Meanwhile, health personnel in Aceh Selatan Regency are 66 doctor, 224 nursing personnels, 235 midwifery personnels, 13 pharmacy personnels, and 21 nutritionist.

Kasus penyakit terbanyak yang terjadi di Kabupaten Aceh Selatan sepanjang tahun 2019 adalah Diare sebanyak 3.500 kasus.

Kemiskinan

Garis Kemiskinan (GK) Kabupaten Aceh Selatan tahun 2019 adalah 369.107 rupiah, meningkat 17.819 rupiah dibanding tahun sebelumnya. Artinya, jumlah minimum rupiah yang dibutuhkan untuk memenuhi kebutuhan pokok minimum makanan setara 2.100 kilo kalori per kapita per hari dan kebutuhan pokok bukan makanan adalah 369.107 rupiah. Dengan demikian, penduduk yang memiliki rata-rata pengeluaran konsumsi per kapita per bulan di bawah garis kemiskinan dikategorikan sebagai penduduk miskin.

Persentase penduduk miskin tahun 2012-2019 mengalami penurunan rata-rata 0,2 persen setiap tahunnya. Persentase penduduk miskin Kabupaten Aceh Selatan tahun 2019 adalah 13,09 persen

Most cases of the disease occurring in Aceh Selatan throughout 2019 are Diare 3.500 cases.

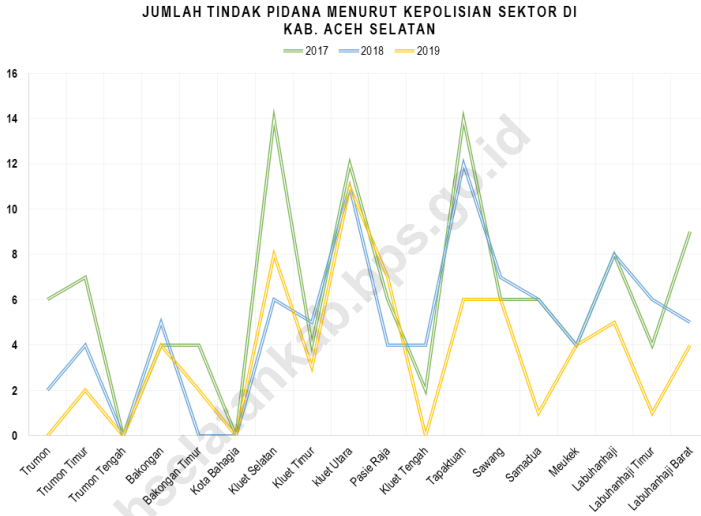
Poverty

Poverty Line (PL) Aceh Selatan Regency in 2014 was 369.107 rupiah, 17.819 rupiah increase over the previous year. That is, the minimum amount of rupiah required to meet minimum basic needs of food equivalent of 2,100 calories per capita per day and non-food basic needs is 369.107 rupiah. Thus, people who have an average consumption expenditure per capita per month below the poverty line are categorized as poor.

The percentage of poor people in 2010-2014 has decreased an average of 0.2 percent annually. The percentage of poor of Aceh Selatan Regency in 2014 was 13,09 percent.

Gambar 4.1
Figures

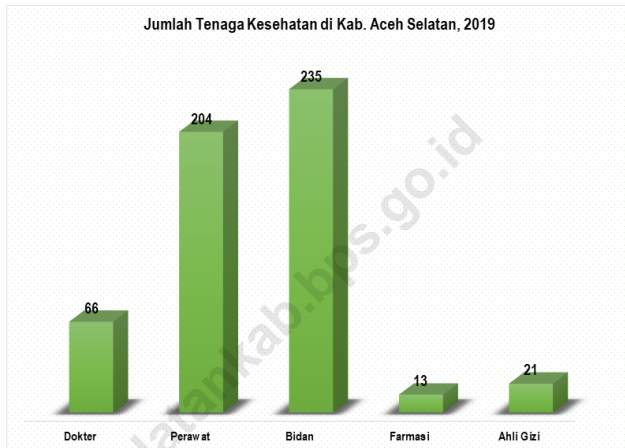
Jumlah Tindak Pidana Menurut Kepolisian Sektor di Kabupaten Aceh Selatan, 2017 -2019
Number of Reported Criminal Cases by Subdistrict Police Office in Aceh Selatan Regency, 2017-2019



Sumber/Source : Kepolisian Resor Aceh Selatan/Aceh Selatan Police Department

Gambar 4.2
Figures

Jumlah Tenaga Kesehatan di Kabupaten Aceh Selatan, 2019
Number of Medical Personnel by Subdistrict, 2019



Sumber/Source : Kementerian Kesehatan, <http://sisdmk.bppsdmk.kemkes.go.id> Ministry of Health, <http://sisdmk.bppsdmk.kemkes.go.id>

4.1 PENDIDIKAN EDUCATION

Tabel 4.1.1 Jumlah Sekolah, Guru, dan Murid Taman Kanak-Kanak (TK) di Bawah Kementerian Pendidikan dan Kebudayaan Menurut Kecamatan, 2018/2019 dan 2019/2020
Number of Schools, Teachers, and Pupils in Kindergarten Under The Ministry of Education and Culture by Subdistrict, 2018/2019 and 2019/2020

Kecamatan Subdistrict	Sekolah/Schools					
	Negeri/Public		Swasta/Private		Jumlah/Total	
	2018/2019	2019/2020	2018/2019	2019/2020	2018/2019	2019/2020
(1)	(2)	(3)	(4)	(5)	(6)	(7)
Trumon	-	-	12	2	12	2
Trumon Timur	-	-	14	5	14	5
Trumon Tengah	1	1	12	4	13	5
Bakongan	1	1	9	1	10	2
Bakongan Timur	-	-	9	2	9	2
Kota Bahagia	-	-	12	3	12	3
Kluet Selatan	1	1	28	10	29	11
Kluet Timur	-	-	19	9	19	9
Kluet Utara	1	-	42	15	43	16
Pasie Raja	1	1	35	14	36	15
Kluet Tengah	-	-	16	5	16	5
Tapaktuan	1	1	28	12	29	13
Samadua	1	1	35	5	36	6
Sawang	2	2	20	6	22	8
Meukek	1	1	31	12	32	13
Labuhanhaji	1	1	24	5	25	6
Labuhanhaji Timur	-	-	15	3	15	3
Labuhanhaji Barat	-	-	21	9	21	9
Aceh Selatan	11	11	382	122	393	133

Lanjutan Tabel/Continued Table 4.1.1

Kecamatan Subdistrict	Guru ¹ /Teachers ¹					
	Negeri/Public		Swasta/Private		Jumlah/Total	
	2018/2019	2019/2020	2018/2019	2019/2020	2018/2019	2019/2020
(1)	(8)	(9)	(10)	(11)	(12)	(13)
Trumon	-	-	29	4	29	4
Trumon Timur	-	-	45	7	45	7
Trumon Tengah	6	5	31	10	45	15
Bakongan	6	6	20	2	26	8
Bakongan Timur	-	-	27	5	27	5
Kota Bahagia	-	-	35	6	35	6
Kluet Selatan	7	5	103	30	110	35
Kluet Timur	-	-	84	41	84	41
Kluet Utara	3	5	162	77	165	82
Pasie Raja	7	8	146	55	153	63
Kluet Tengah	-	-	29	20	29	20
Tapaktuan	9	5	136	53	145	58
Samadua	9	8	203	47	214	55
Sawang	15	11	82	26	97	37
Meukek	7	8	123	45	130	53
Labuhanhaji	9	4	98	19	107	23
Labuhanhaji Timur	-	5	63	7	63	12
Labuhanhaji Barat	-	-	81	37	81	37
Aceh Selatan	78	70	1 507	491	1 585	561

Lanjutan Tabel/*Continued Table* 4.1.1

Kecamatan Subdistrict	Murid/Students					
	Negeri/Public		Swasta/Private		Jumlah/Total	
	2018/2019	2019/2020	2018/2019	2019/2020	2018/2019	2019/2020
(1)	(14)	(15)	(16)	(17)	(18)	(19)
Trumon	-	-	244	95	244	95
Trumon Timur	-	-	423	231	423	231
Trumon Tengah	87	91	341	92	428	183
Bakongan	150	123	169	59	319	182
Bakongan Timur	-	-	275	134	275	134
Kota Bahagia	-	-	292	253	292	253
Kluet Selatan	53	59	635	331	688	390
Kluet Timur	-	-	481	354	481	354
Kluet Utara	50	44	1 157	630	1 207	674
Pasie Raja	80	76	1 012	639	1 092	715
Kluet Tengah	-	-	253	224	253	224
Tapaktuan	48	48	794	530	842	578
Samadua	37	32	855	339	892	371
Sawang	202	226	684	303	886	529
Meukek	80	94	991	534	1 071	628
Labuhanhaji	111	104	671	267	782	371
Labuhanhaji Timur	-	-	400	94	400	94
Labuhanhaji Barat	-	-	737	487	737	487
Aceh Selatan	598	897	10 714	5596	11 312	6493

Catatan/Note: ¹ Jumlah guru termasuk kepala sekolah dan guru/The total of teachers including headmaster and teacher

Sumber/Source: Kementerian Pendidikan dan Kebudayaan, Data Semester Ganjil/Ministry of Educations and Culture, Odd Semester Data

Tabel
Table 4.1.2

**Jumlah Sekolah, Guru, dan Murid Raudatul Athfal (RA)
di Bawah Kementerian Agama Menurut Kecamatan,
2018/2019 dan 2019/2020**
*Number of Schools, Teachers, and Pupils in Raudatul Athfal
(RA) Under The Ministry of Religious Affairs by Subdistrict,
2018/2019 and 2019/2020*

Kecamatan Subdistrict	Sekolah/Schools		Guru/Teachers		Murid/Pupils	
	2018/2019	2019/2020	2018/2019	2019/2020	2018/2019	2019/2020
(1)	(2)	(3)	(4)	(5)	(6)	(7)
Trumon	-	-	-	-	-	-
Trumon Timur	-	-	-	-	-	-
Trumon Tengah	-	-	-	-	-	-
Bakongan	-	-	-	-	-	-
Bakongan Timur	-	-	-	-	-	-
Kota Bahagia	-	-	-	-	-	-
Kluet Selatan	1	1	9	9	27	27
Kluet Timur	-	-	-	-	-	-
Kluet Utara	1	1	1	1	91	91
Pasie Raja	-	-	-	-	-	-
Kluet Tengah	-	-	-	-	-	-
Tapaktuan	2	2	16	16	138	138
Samadua	1	1	10	10	87	87
Sawang	-	-	-	-	-	-
Meukek	-	-	-	-	-	-
Labuhanhaji	-	-	-	-	-	-
Labuhanhaji Timur	-	-	-	-	-	-
Labuhanhaji Barat	-	-	-	-	-	-
Aceh Selatan	5	5	45	45	343	343

Catatan/Note: ...

Sumber/Source: Kementerian Agama, Data Semester Ganjil/Ministry of Religious Affairs, Odd Semester Data

Tabel
Table 4.1.3

**Jumlah Sekolah, Guru, dan Murid Sekolah Dasar (SD)
di Bawah Kementerian Pendidikan dan Kebudayaan
Menurut Kecamatan, 2018/2019 dan 2019/2020**
*Number of Schools, Teachers, and Pupils in Primary Schools
Under The Ministry of Education and Culture by Subdistrict,
2018/2019 and 2019/2020*

Kecamatan Subdistrict	Sekolah/Schools					
	Negeri/Public		Swasta/Private		Jumlah/Total	
	2018/2019	2019/2020	2018/2019	2019/2020	2018/2019	2019/2020
(1)	(2)	(3)	(4)	(5)	(6)	(7)
Trumon	9	9	-	-	9	9
Trumon Timur	9	9	-	-	9	9
Trumon Tengah	6	6	-	-	6	6
Bakongan	5	5	-	-	5	5
Bakongan Timur	7	7	-	-	7	7
Kota Bahagia	9	9	-	-	9	9
Kluet Selatan	10	10	-	-	10	10
Kluet Timur	9	9	-	-	9	9
Kluet Utara	20	20	-	-	20	20
Pasie Raja	13	13	-	-	13	13
Kluet Tengah	8	8	1	1	9	9
Tapaktuan	18	18	-	-	18	18
Samadua	11	11	-	-	11	11
Sawang	14	14	-	-	14	14
Meukek	19	19	2	2	21	21
Labuhanhaji	12	12	-	-	12	12
Labuhanhaji Timur	8	8	-	-	8	8
Labuhanhaji Barat	14	14	1	1	15	15
Aceh Selatan	201	201	4	4	205	205

Lanjutan Tabel/Continued Table 4.1.3

Kecamatan Subdistrict	Guru ¹ /Teachers ¹					
	Negeri/Public		Swasta/Private		Jumlah/Total	
	2018/2019	2019/2020	2018/2019	2019/2020	2018/2019	2019/2020
(1)	(8)	(9)	(10)	(11)	(12)	(13)
Trumon	84	84	-	-	84	84
Trumon Timur	86	88	-	-	86	88
Trumon Tengah	54	57	-	-	54	57
Bakongan	63	58	-	-	63	58
Bakongan Timur	74	73	-	-	74	73
Kota Bahagia	96	108	-	-	96	108
Kluet Selatan	121	115	-	-	121	115
Kluet Timur	111	109	-	-	111	109
Kluet Utara	258	244	-	-	258	244
Pasie Raja	157	148	-	-	157	148
Kluet Tengah	78	83	-	2	78	85
Tapaktuan	203	185	-	-	203	185
Samadua	251	203	-	-	251	203
Sawang	190	179	-	-	190	179
Meukek	261	237	15	23	276	260
Labuhanhaji	149	142	-	-	149	142
Labuhanhaji Timur	106	91	-	-	106	91
Labuhanhaji Barat	166	158	-	7	166	165
Aceh Selatan	2 508	2 362	15	32	2 523	2 394

Lanjutan Tabel/Continued Table 4.1.3

Kecamatan Subdistrict	Murid/Students					
	Negeri/Public		Swasta/Private		Jumlah/Total	
	2018/2019	2019/2020	2018/2019	2019/2020	2018/2019	2019/2020
(1)	(14)	(15)	(16)	(17)	(18)	(19)
Trumon	761	801	-	-	761	801
Trumon Timur	1 083	1 143	-	-	1 083	1 143
Trumon Tengah	727	747	-	-	727	747
Bakongan	618	609	-	-	618	609
Bakongan Timur	667	761	-	-	667	761
Kota Bahagia	815	819	-	-	815	819
Kluet Selatan	880	935	-	-	880	935
Kluet Timur	689	716	-	-	689	716
Kluet Utara	2 250	2 250	-	-	2 250	2 250
Pasie Raja	1 598	1 608	-	-	1 598	1 608
Kluet Tengah	812	770	-	22	812	792
Tapaktuan	1 622	1 737	-	-	1 622	1 737
Samadua	841	859	-	-	841	859
Sawang	1 263	1 170	-	-	1 263	1 170
Meukek	1 531	1 569	272	340	1 803	1 909
Labuhanhaji	1 252	1 274	-	-	1 252	1 274
Labuhanhaji Timur	806	822	-	-	806	822
Labuhanhaji Barat	1 633	1 537	-	120	1 633	1 657
Aceh Selatan	19 848	20 127	272	482	20 120	20 609

Catatan/Note: ¹ Jumlah guru termasuk kepala sekolah dan guru/The total of teachers including headmaster and teacher
 Sumber/Source: Kementerian Pendidikan dan Kebudayaan, Data Semester Ganjil/Ministry of Educations and Culture, Odd Semester Data dan Dinas Pendidikan dan Kebudayaan Kabupaten Aceh Selatan/Education and Culture Department Aceh Selatan Regency

Tabel
Table 4.1.4

Jumlah Sekolah, Guru, dan Murid Madrasah Ibtidaiyah (MI) di Bawah Kementerian Agama Menurut Kecamatan Menurut Kecamatan, 2018/2019 dan 2019/2020
Number of Schools, Teachers, and Pupils in Madrasah Ibtidaiyah (MI) Under The Ministry of Religious Affairs by Subdistrict, 2018/2019 and 2019/2020

Kecamatan Subdistrict	Sekolah/Schools					
	Negeri/Public		Swasta/Private		Jumlah/Total	
	2018/2019	2019/2020	2018/2019	2019/2020	2018/2019	2019/2020
(1)	(2)	(3)	(4)	(5)	(6)	(7)
Trumon	-	-	-	-	-	-
Trumon Timur	-	-	-	-	-	-
Trumon Tengah	-	-	1	1	1	1
Bakongan	-	-	-	-	-	-
Bakongan Timur	-	-	-	-	-	-
Kota Bahagia	-	-	-	-	-	-
Kluet Selatan	4	4	-	-	4	4
Kluet Timur	3	3	-	-	3	3
Kluet Utara	2	2	1	1	3	3
Pasie Raja	1	1	3	3	4	4
Kluet Tengah	-	-	-	-	-	-
Tapaktuan	5	5	-	-	5	5
Samadua	6	6	-	-	6	6
Sawang	3	3	-	-	3	3
Meukek	2	2	1	1	3	3
Labuhanhaji	-	-	1	1	1	1
Labuhanhaji Timur	1	1	-	-	1	1
Labuhanhaji Barat	-	-	1	1	1	1
Aceh Selatan	27	27	8	8	35	35

Lanjutan Tabel/Continued Table 4.1.4

Kecamatan Subdistrict	Guru ¹ /Teachers ¹					
	Negeri/Public		Swasta/Private		Jumlah/Total	
	2018/2019	2019/2020	2018/2019	2019/2020	2018/2019	2019/2020
(1)	(8)	(9)	(10)	(11)	(12)	(13)
Trumon	-	-	-	-	-	-
Trumon Timur	-	-	-	-	-	-
Trumon Tengah	-	-	13	13	13	13
Bakongan	-	-	-	-	-	-
Bakongan Timur	-	-	-	-	-	-
Kota Bahagia	-	-	-	-	-	-
Kluet Selatan	74	74	-	-	74	74
Kluet Timur	74	74	-	-	74	74
Kluet Utara	38	38	13	13	51	51
Pasie Raja	28	28	43	43	71	71
Kluet Tengah	-	-	-	-	-	-
Tapaktuan	95	95	-	-	95	95
Samadua	120	120	-	-	120	120
Sawang	56	56	-	-	56	56
Meukek	37	37	25	25	62	62
Labuhanhaji	-	-	14	14	14	14
Labuhanhaji Timur	16	16	-	-	16	16
Labuhanhaji Barat	-	-	14	14	14	14
Aceh Selatan	538	538	122	122	660	660

Lanjutan Tabel/Continued Table 4.1.4

Kecamatan Subdistrict	Murid/Students					
	Negeri/Public		Swasta/Private		Jumlah/Total	
	2018/2019	2019/2020	2018/2019	2019/2020	2018/2019	2019/2020
(1)	(14)	(15)	(16)	(17)	(18)	(19)
Trumon	-	-	-	-	-	-
Trumon Timur	-	-	-	-	-	-
Trumon Tengah	-	-	61	61	61	61
Bakongan	-	-	-	-	-	-
Bakongan Timur	-	-	-	-	-	-
Kota Bahagia	-	-	-	-	-	-
Kluet Selatan	499	499	-	-	499	499
Kluet Timur	374	374	-	-	374	374
Kluet Utara	506	506	56	56	562	562
Pasie Raja	149	149	355	355	504	504
Kluet Tengah	-	-	-	-	-	-
Tapaktuan	797	797	-	-	797	797
Samadua	638	638	-	-	638	638
Sawang	375	375	-	-	375	375
Meukek	191	191	46	46	237	237
Labuhanhaji	-	-	66	66	66	66
Labuhanhaji Timur	85	85	-	-	85	85
Labuhanhaji Barat	-	-	103	103	103	103
Aceh Selatan	3614	3614	687	687	4301	4301

Catatan/Note: ...

Sumber/Source: Kementerian Agama, Data Semester Ganjil/Ministry of Religious Affairs, Odd Semester Data

Tabel
Table 4.1.5**Jumlah Sekolah, Guru, dan Murid Sekolah Menengah Pertama (SMP) di Bawah Kementerian Pendidikan dan Kebudayaan Menurut Kecamatan, 2018/2019 dan 2019/2020****Number of Schools, Teachers, and Pupils in Junior High Schools Under The Ministry of Education and Culture by Subdistrict, 2018/2019 and 2019/2020**

Kecamatan Subdistrict	Sekolah/Schools					
	Negeri/Public		Swasta/Private		Jumlah/Total	
	2018/2019	2019/2020	2018/2019	2019/2020	2018/2019	2019/2020
(1)	(2)	(3)	(4)	(5)	(6)	(7)
Trumon	3	3	-	-	3	3
Trumon Timur	3	3	-	-	3	3
Trumon Tengah	1	1	-	-	1	1
Bakongan	1	1	-	-	1	1
Bakongan Timur	1	1	-	-	1	1
Kota Bahagia	2	2	-	-	2	2
Kluet Selatan	2	2	-	-	2	2
Kluet Timur	4	4	-	-	4	4
Kluet Utara	6	6	-	-	6	6
Pasie Raja	3	3	-	-	3	3
Kluet Tengah	4	4	-	-	4	4
Tapaktuan	4	4	1	1	5	5
Samadua	3	3	-	-	3	3
Sawang	3	3	-	-	3	3
Meukek	4	4	2	2	6	6
Labuhanhaji	1	1	2	2	3	3
Labuhanhaji Timur	4	4	1	1	5	5
Labuhanhaji Barat	3	3	-	-	3	3
Aceh Selatan	52	52	6	6	58	58

Lanjutan Tabel/Continued Table 4.1.5

Kecamatan Subdistrict	Guru ¹ /Teachers ¹					
	Negeri/Public		Swasta/Private		Jumlah/Total	
	2018/2019	2019/2020	2018/2019	2019/2020	2018/2019	2019/2020
(1)	(8)	(9)	(10)	(11)	(12)	(13)
Trumon	38	38	-	-	38	38
Trumon Timur	41	41	-	-	41	41
Trumon Tengah	24	22	-	-	24	22
Bakongan	22	23	-	-	22	23
Bakongan Timur	20	18	-	-	20	18
Kota Bahagia	32	32	-	-	32	32
Kluet Selatan	29	30	-	-	29	30
Kluet Timur	70	61	-	-	70	61
Kluet Utara	128	118	-	-	128	118
Pasie Raja	51	50	-	-	51	50
Kluet Tengah	58	57	-	-	58	57
Tapaktuan	73	74	13	16	86	90
Samadua	56	51	-	-	56	51
Sawang	63	56	-	-	63	56
Meukek	73	61	15	22	88	83
Labuhanhaji	36	30	23	21	59	51
Labuhanhaji Timur	48	48	6	8	54	56
Labuhanhaji Barat	59	63	-	-	59	63
Aceh Selatan	920	877	57	67	978	944

Lanjutan Tabel/Continued Table 4.1.5

Kecamatan Subdistrict	Murid/Students					
	Negeri/Public		Swasta/Private		Jumlah/Total	
	2018/2019	2019/2020	2018/2019	2019/2020	2018/2019	2019/2020
(1)	(14)	(15)	(16)	(17)	(18)	(19)
Trumon	236	228	-	-	236	228
Trumon Timur	363	386	-	-	363	386
Trumon Tengah	332	323	-	-	332	323
Bakongan	253	253	-	-	253	253
Bakongan Timur	195	180	-	-	195	180
Kota Bahagia	416	429	-	-	416	429
Kluet Selatan	205	169	-	-	205	169
Kluet Timur	301	286	-	-	301	286
Kluet Utara	1 090	981	-	-	1 090	981
Pasie Raja	731	711	-	-	731	711
Kluet Tengah	397	371	-	-	397	371
Tapaktuan	768	704	101	97	869	801
Samadua	336	318	-	-	336	318
Sawang	369	362	-	-	369	362
Meukek	579	545	131	122	710	667
Labuhanhaji	378	360	199	213	577	573
Labuhanhaji Timur	413	413	62	49	475	462
Labuhanhaji Barat	668	714	-	-	668	714
Aceh Selatan	8 032	7 733	493	481	1 325	8 214

Catatan/Note: ¹ Jumlah guru termasuk kepala sekolah dan guru/The total of teachers including headmaster and teacher

Sumber/Source: Kementerian Pendidikan dan Kebudayaan, Data Semester Ganjil/Ministry of Educations and Culture, Odd Semester Data

Tabel
Table 4.1.6

Jumlah Sekolah, Guru, dan Murid Madrasah Tsanawiyah (MTs) di Bawah Kementerian Agama Menurut Kecamatan, 2018/2019 dan 2019/2020
Number of Schools, Teachers, and Pupils in Madrasah Tsanawiyah (MTs) Under The Ministry of Religious Affairs by Subdistrict, 2018/2019 and 2019/2020

Kecamatan Subdistrict	Sekolah/Schools					
	Negeri/Public		Swasta/Private		Jumlah/Total	
	2018/2019	2019/2020	2018/2019	2019/2020	2018/2019	2019/2020
(1)	(2)	(3)	(4)	(5)	(6)	(7)
Trumon	-	-	1	-	1	-
Trumon Timur	-	-	-	-	-	-
Trumon Tengah	-	-	1	-	1	-
Bakongan	-	-	1	-	1	-
Bakongan Timur	-	-	-	-	-	-
Kota Bahagia	-	-	-	-	-	-
Kluet Selatan	1	1	2	1	3	1
Kluet Timur	-	-	2	-	2	-
Kluet Utara	-	-	1	-	1	-
Pasie Raja	-	-	2	-	2	-
Kluet Tengah	-	-	-	-	-	-
Tapaktuan	1	1	1	1	2	1
Samadua	1	1	-	1	1	1
Sawang	1	1	-	1	1	1
Meukek	-	-	3	-	3	-
Labuhanhaji	-	-	1	-	1	-
Labuhanhaji Timur	-	-	2	-	2	-
Labuhanhaji Barat	-	-	3	-	3	-
Aceh Selatan	4	4	20	4	24	4

Lanjutan Tabel/Continued Table 4.1.6

Kecamatan Subdistrict	Guru ¹ /Teachers ¹					
	Negeri/Public		Swasta/Private		Jumlah/Total	
	2018/2019	2019/2020	2018/2019	2019/2020	2018/2019	2019/2020
(1)	(8)	(9)	(10)	(11)	(12)	(13)
Trumon	-	-	13	13	13	13
Trumon Timur	-	-	-	-	-	-
Trumon Tengah	-	-	13	13	13	13
Bakongan	-	-	32	32	32	32
Bakongan Timur	-	-	-	-	-	-
Kota Bahagia	-	-	-	-	-	-
Kluet Selatan	38	38	63	63	101	101
Kluet Timur	-	-	45	45	45	45
Kluet Utara	-	-	13	13	13	13
Pasie Raja	-	-	33	33	33	33
Kluet Tengah	-	-	-	-	0	0
Tapaktuan	25	28	10	10	35	56
Samadua	43	43	-	-	43	43
Sawang	50	56	-	-	50	56
Meukek	-	-	63	63	63	63
Labuhanhaji	-	-	12	12	12	12
Labuhanhaji Timur	-	-	29	29	29	29
Labuhanhaji Barat	-	-	50	50	50	50
Aceh Selatan	156	165	376	376	532	541

Lanjutan Tabel/Continued Table 4.1.6

Kecamatan Subdistrict	Murid/Students					
	Negeri/Public		Swasta/Private		Jumlah/Total	
	2018/2019	2019/2020	2018/2019	2019/2020	2018/2019	2019/2020
(1)	(14)	(15)	(16)	(17)	(18)	(19)
Trumon	-	-	20	20	20	20
Trumon Timur	-	-	-	-	-	-
Trumon Tengah	-	-	33	33	33	33
Bakongan	-	-	192	192	192	192
Bakongan Timur	-	-	-	-	-	-
Kota Bahagia	-	-	-	-	-	-
Kluet Selatan	233	233	209	209	442	442
Kluet Timur	-	-	168	168	168	168
Kluet Utara	-	-	300	300	300	300
Pasie Raja	-	-	117	117	117	117
Kluet Tengah	-	-	-	-	-	-
Tapaktuan	228	228	29	29	357	357
Samadua	334	334	-	-	334	334
Sawang	350	350	-	-	350	350
Meukek	-	-	224	224	224	224
Labuhanhaji	-	-	40	40	40	40
Labuhanhaji Timur	-	-	79	79	79	79
Labuhanhaji Barat	-	-	281	281	281	281
Aceh Selatan	1 145	1 145	1 692	1 692	2 837	2 837

Catatan/Note: ...

Sumber/Source: Kementerian Agama, Data Semester Ganjil/Ministry of Religious Affairs, Odd Semester Data

Tabel
Table 4.1.7**Jumlah Sekolah, Guru, dan Murid Sekolah Menengah Atas (SMA) di Bawah Kementerian Pendidikan dan Kebudayaan Menurut Kecamatan, 2018/2019 dan 2019/2020**
Number of Schools, Teachers, and Pupils in Senior High Schools Under The Ministry of Education and Culture by Subdistrict, 2018/2019 and 2019/2020

Kecamatan Subdistrict	Sekolah/Schools					
	Negeri/Public		Swasta/Private		Jumlah/Total	
	2018/2019	2019/2020	2018/2019	2019/2020	2018/2019	2019/2020
(1)	(2)	(3)	(4)	(5)	(6)	(7)
Trumon	2	2	-	-	2	2
Trumon Timur	1	1	-	-	1	1
Trumon Tengah	1	1	-	-	1	1
Bakongan	1	1	-	-	1	1
Bakongan Timur	1	1	-	-	1	1
Kota Bahagia	1	1	-	-	1	1
Kluet Selatan	1	1	-	-	1	1
Kluet Timur	1	2	2	1	3	3
Kluet Utara	3	3	-	-	3	3
Pasie Raja	2	2	-	-	2	2
Kluet Tengah	1	1	-	-	1	1
Tapaktuan	3	3	-	-	3	3
Samadua	2	2	-	-	2	2
Sawang	1	1	-	-	1	1
Meukek	2	2	2	2	4	4
Labuhanhaji	2	2	1	1	3	3
Labuhanhaji Timur	1	1	1	1	2	2
Labuhanhaji Barat	1	1	-	-	1	1
Aceh Selatan	27	28	6	5	33	33

Lanjutan Tabel/Continued Table 4.1.7

Kecamatan Subdistrict	Guru ¹ /Teachers ¹					
	Negeri/Public		Swasta/Private		Jumlah/Total	
	2018/2019	2019/2020	2018/2019	2019/2020	2018/2019	2019/2020
(1)	(8)	(9)	(10)	(11)	(12)	(13)
Trumon	24	28	-	-	24	28
Trumon Timur	16	19	-	-	16	19
Trumon Tengah	17	18	-	-	17	18
Bakongan	34	32	-	-	34	32
Bakongan Timur	25	28	-	-	25	28
Kota Bahagia	30	31	-	-	30	31
Kluet Selatan	32	33	-	-	32	33
Kluet Timur	22	37	33	13	55	50
Kluet Utara	106	108	-	-	106	108
Pasie Raja	51	48	-	-	51	48
Kluet Tengah	33	33	-	-	33	33
Tapaktuan	103	94	-	-	103	94
Samadua	46	45	-	-	46	45
Sawang	34	35	-	-	34	35
Meukek	67	71	30	28	97	99
Labuhanhaji	60	51	14	16	74	67
Labuhanhaji Timur	28	27	17	16	45	43
Labuhanhaji Barat	25	27	-	-	25	27
Aceh Selatan	753	765	94	73	847	838

Lanjutan Tabel/*Continued Table 4.1.7*

Kecamatan Subdistrict	Murid/Students					
	Negeri/Public		Swasta/Private		Jumlah/Total	
	2018/2019	2019/2020	2018/2019	2019/2020	2018/2019	2019/2020
(1)	(14)	(15)	(16)	(17)	(18)	(19)
Trumon	184	186	-	-	184	186
Trumon Timur	146	139	-	-	146	139
Trumon Tengah	167	139	-	-	167	139
Bakongan	286	279	-	-	286	279
Bakongan Timur	152	152	-	-	152	152
Kota Bahagia	204	216	-	-	204	216
Kluet Selatan	350	319	-	-	350	319
Kluet Timur	165	202	122	28	287	230
Kluet Utara	888	883	-	-	888	883
Pasie Raja	461	449	-	-	461	449
Kluet Tengah	242	269	-	-	242	269
Tapaktuan	1 032	999	-	-	1 032	999
Samadua	272	259	-	-	272	259
Sawang	434	461	-	-	434	461
Meukek	619	601	179	187	798	788
Labuhanhaji	562	502	68	78	630	580
Labuhanhaji Timur	234	209	215	204	449	413
Labuhanhaji Barat	331	395	-	-	331	395
Aceh Selatan	6 729	6 659	584	497	7 313	7 156

Catatan/Note: ¹ Jumlah guru termasuk kepala sekolah dan guru/*The total of teachers including headmaster and teacher*

Sumber/Source: Kementerian Pendidikan dan Kebudayaan, Data Semester Ganjil/*Ministry of Educations and Culture, Odd Semester Data*

Tabel
Table 4.1.8

Jumlah Sekolah, Guru, dan Murid Sekolah Menengah Kejuruan (SMK) di Bawah Kementerian Pendidikan dan Kebudayaan Menurut Kecamatan, 2018/2019 dan 2019/2020
Number of Schools, Teachers, and Pupils in Vocational High Schools Under The Ministry of Education and Culture by Subdistrict, 2018/2019 and 2019/2020

Kecamatan Subdistrict	Sekolah/Schools					
	Negeri/Public		Swasta/Private		Jumlah/Total	
	2018/2019	2019/2020	2018/2019	2019/2020	2018/2019	2019/2020
(1)	(2)	(3)	(4)	(5)	(6)	(7)
Trumon	-	-	-	-	-	-
Trumon Timur	1	1	-	-	1	1
Trumon Tengah	-	-	-	-	-	-
Bakongan	-	-	-	-	-	-
Bakongan Timur	-	-	-	-	-	-
Kota Bahagia	-	-	1	1	1	1
Kluet Selatan	1	1	-	-	1	1
Kluet Timur	1	1	-	-	1	1
Kluet Utara	-	-	-	-	-	-
Pasie Raja	1	1	-	-	1	1
Kluet Tengah	-	-	-	-	-	-
Tapaktuan	1	1	-	-	1	1
Samadua	1	1	-	-	1	1
Sawang	1	1	-	-	1	1
Meukek	1	1	-	-	1	1
Labuhanhaji	1	1	-	-	1	1
Labuhanhaji Timur	1	1	-	-	1	1
Labuhanhaji Barat	-	-	-	-	-	-
Aceh Selatan	10	10	1	1	11	11

Lanjutan Tabel/Continued Table 4.1.8

Kecamatan Subdistrict	Guru ¹ /Teachers ¹					
	Negeri/Public		Swasta/Private		Jumlah/Total	
	2018/2019	2019/2020	2018/2019	2019/2020	2018/2019	2019/2020
(1)	(8)	(9)	(10)	(11)	(12)	(13)
Trumon	-	-	-	-	-	-
Trumon Timur	21	25	-	-	21	25
Trumon Tengah	-	-	-	-	-	-
Bakongan	-	-	-	-	-	-
Bakongan Timur	-	-	-	-	-	-
Kota Bahagia	-	-	8	10	8	10
Kluet Selatan	23	23	-	-	23	23
Kluet Timur	12	12	-	-	12	12
Kluet Utara	-	-	-	-	-	-
Pasie Raja	25	26	-	-	25	26
Kluet Tengah	-	-	-	-	-	-
Tapaktuan	33	33	-	-	33	33
Samadua	29	29	-	-	29	29
Sawang	21	21	-	-	21	21
Meukek	23	22	-	-	23	22
Labuhanhaji	40	39	-	-	40	39
Labuhanhaji Timur	19	20	-	-	19	20
Labuhanhaji Barat	-	-	-	-	-	-
Aceh Selatan	246	250	8	10	254	260

Lanjutan Tabel/Continued Table 4.1.8

Kecamatan Subdistrict	Murid/Students					
	Negeri/Public		Swasta/Private		Jumlah/Total	
	2018/2019	2019/2020	2018/2019	2019/2020	2018/2019	2019/2020
(1)	(14)	(15)	(16)	(17)	(18)	(19)
Trumon	-	-	-	-	-	-
Trumon Timur	103	118	-	-	103	118
Trumon Tengah	-	-	-	-	-	-
Bakongan	-	-	-	-	-	-
Bakongan Timur	-	-	-	-	-	-
Kota Bahagia	-	-	57	71	57	71
Kluet Selatan	177	193	-	-	177	193
Kluet Timur	47	41	-	-	47	41
Kluet Utara	-	-	-	-	-	-
Pasie Raja	144	166	-	-	144	166
Kluet Tengah	-	-	-	-	-	-
Tapaktuan	243	244	-	-	243	244
Samadua	86	79	-	-	86	79
Sawang	106	90	-	-	106	90
Meukek	196	215	-	-	196	215
Labuhanhaji	285	312	-	-	285	312
Labuhanhaji Timur	56	61	-	-	56	61
Labuhanhaji Barat	-	-	-	-	-	-
Aceh Selatan	1 443	1 519	57	71	1 500	1 590

Catatan/Note: ¹ Guru yang mengajar di 2 sekolah atau lebih dihitung di masing-masing sekolah/The teacher who taught in two schools or more counted in every school

² Jumlah guru termasuk kepala sekolah dan guru/The total of teachers including headmaster and teacher

Sumber/Source: Kementerian Pendidikan dan Kebudayaan, Data Semester Ganjil/Ministry of Educations and Culture, Odd Semester Data

Tabel
Table 4.1.9

**Jumlah Sekolah, Guru, dan Murid Madrasah Aliyah (MA)
di Bawah Kementerian Agama Menurut Kecamatan,
2018/2019 dan 2019/2020**
*Number of Schools, Teachers, and Pupils in Madrasah Aliyah
(MA) Under the Ministry of Religious Affairs by Subdistrict,
2018/2019 and 2019/2020*

Kecamatan Subdistrict	Sekolah/Schools					
	Negeri/Public		Swasta/Private		Jumlah/Total	
	2018/2019	2019/2020	2018/2019	2019/2020	2018/2019	2019/2020
(1)	(2)	(3)	(4)	(5)	(6)	(7)
Trumon	-	-	-	-	-	-
Trumon Timur	-	-	-	-	-	-
Trumon Tengah	-	-	-	-	-	-
Bakongan	-	-	1	1	1	1
Bakongan Timur	-	-	-	-	-	-
Kota Bahagia	-	-	-	-	-	-
Kluet Selatan	1	1	1	1	2	2
Kluet Timur	-	-	-	-	-	-
Kluet Utara	1	1	-	-	1	1
Pasie Raja	-	-	1	1	1	1
Kluet Tengah	-	-	-	-	-	-
Tapaktuan	1	1	1	1	2	2
Samadua	-	-	-	-	-	-
Sawang	1	1	-	-	1	1
Meukek	-	-	2	2	2	2
Labuhanhaji	-	-	-	-	-	-
Labuhanhaji Timur	-	-	1	1	1	1
Labuhanhaji Barat	-	-	2	2	2	2
Aceh Selatan	4	4	9	9	13	13

Lanjutan Tabel/Continued Table 4.1.9

Kecamatan Subdistrict	Guru ¹ /Teachers ¹					
	Negeri/Public		Swasta/Private		Jumlah/Total	
	2018/2019	2019/2020	2018/2019	2019/2020	2018/2019	2019/2020
(1)	(8)	(9)	(10)	(11)	(12)	(13)
Trumon	-	-	-	-	-	-
Trumon Timur	-	-	-	-	-	-
Trumon Tengah	-	-	-	-	-	-
Bakongan	-	-	40	40	40	40
Bakongan Timur	-	-	-	-	-	-
Kota Bahagia	-	-	-	-	-	-
Kluet Selatan	33	33	30	30	63	63
Kluet Timur	-	-	-	-	-	-
Kluet Utara	51	51	-	-	51	51
Pasie Raja	-	-	19	19	19	19
Kluet Tengah	-	-	-	-	-	-
Tapaktuan	24	24	11	11	35	35
Samadua	-	-	-	-	-	-
Sawang	39	39	-	-	39	39
Meukek	-	-	32	32	32	32
Labuhanhaji	-	-	-	-	-	-
Labuhanhaji Timur	-	-	11	11	11	11
Labuhanhaji Barat	-	-	42	42	42	42
Aceh Selatan	147	147	185	185	332	332

Lanjutan Tabel/*Continued Table 4.1.9*

Kecamatan Subdistrict	Murid/Students					
	Negeri/Public		Swasta/Private		Jumlah/Total	
	2018/2019	2019/2020	2018/2019	2019/2020	2018/2019	2019/2020
(1)	(14)	(15)	(16)	(17)	(18)	(19)
Trumon	-	-	-	-	-	-
Trumon Timur	-	-	-	-	-	-
Trumon Tengah	-	-	-	-	-	-
Bakongan	-	-	329	329	329	329
Bakongan Timur	-	-	-	-	-	-
Kota Bahagia	-	-	-	-	-	-
Kluet Selatan	160	160	51	51	211	211
Kluet Timur	-	-	-	-	-	-
Kluet Utara	257	257	-	-	257	257
Pasie Raja	-	-	117	117	117	117
Kluet Tengah	-	-	-	-	-	-
Tapaktuan	374	374	74	74	448	448
Samadua	-	-	-	-	-	-
Sawang	156	156	-	-	156	156
Meukek	-	-	76	76	76	76
Labuhanhaji	-	-	-	-	-	-
Labuhanhaji Timur	-	-	60	60	60	60
Labuhanhaji Barat	-	-	232	232	232	232
Aceh Selatan	947	947	939	939	1 886	1 886

Catatan/Note: ...

Sumber/Source: Kementerian Agama, Data Semester Ganjil/Ministry of Religious Affairs, Odd Semester Data

Tabel 4.1.10 Jumlah Desa¹/Kelurahan yang Memiliki Fasilitas Sekolah Menurut Kecamatan dan Tingkat Pendidikan, 2014–2019
Number of Villages¹ Having Educational Facilities by Subdistrict and Educational Level, 2014–2019

Kecamatan Subdistrict	SD Primary School		
	2014	2018	2019
(1)	(2)	(3)	(4)
Trumon	8	8	8
Trumon Timur	7	7	8
Trumon Tengah	6	6	6
Bakongan	4	4	4
Bakongan Timur	6	6	6
Kota Bahagia	9	9	9
Kluet Selatan	11	10	10
Kluet Timur	9	9	9
Kluet Utara	21	20	20
Pasie Raja	13	14	17
Kluet Tengah	8	8	8
Tapaktuan	15	15	15
Samadua	15	15	14
Sawang	14	14	14
Meukek	16	16	17
Labuhanhaji	10	10	10
Labuhanhaji Timur	8	8	8
Labuhanhaji Barat	11	11	11
Aceh Selatan	191	190	194

Lanjutan Tabel/*Continued Table* 4.1.10

Kecamatan <i>Subdistrict</i>	SMP <i>Junior High School</i>		
	2014	2018	2019
(1)	(5)	(6)	(7)
Trumon	4	5	4
Trumon Timur	2	3	3
Trumon Tengah	2	2	2
Bakongan	1	1	1
Bakongan Timur	1	1	1
Kota Bahagia	2	3	3
Kluet Selatan	4	4	4
Kluet Timur	5	6	6
Kluet Utara	8	7	10
Pasie Raja	5	5	5
Kluet Tengah	2	5	6
Tapaktuan	4	4	6
Samadua	3	4	4
Sawang	4	4	5
Meukek	6	7	9
Labuhanhaji	4	3	4
Labuhanhaji Timur	4	6	6
Labuhanhaji Barat	7	5	5
Aceh Selatan	68	75	84

Lanjutan Tabel/*Continued Table* 4.1.10

Kecamatan Subdistrict	SMA Senior High School		
	2014	2018	2019
(1)	(8)	(9)	(10)
Trumon	1	2	2
Trumon Timur	1	1	1
Trumon Tengah	-	1	1
Bakongan	1	1	1
Bakongan Timur	1	1	1
Kota Bahagia	-	1	1
Kluet Selatan	2	2	3
Kluet Timur	1	2	3
Kluet Utara	4	4	4
Pasie Raja	2	3	3
Kluet Tengah	1	1	1
Tapaktuan	5	4	5
Samadua	-	2	2
Sawang	2	2	2
Meukek	2	3	4
Labuhanhaji	3	3	3
Labuhanhaji Timur	2	3	3
Labuhanhaji Barat	2	1	2
Aceh Selatan	30	37	42

Lanjutan Tabel/*Continued Table* 4.1.10

Kecamatan <i>Subdistrict</i>	SMK <i>Vocational School</i>		
	2014	2018	2019
(1)	(11)	(12)	(13)
Trumon	-	-	-
Trumon Timur	1	1	1
Trumon Tengah	-	-	-
Bakongan	-	-	-
Bakongan Timur	-	-	-
Kota Bahagia	1	1	1
Kluet Selatan	1	1	1
Kluet Timur	1	1	1
Kluet Utara	-	-	-
Pasie Raja	-	1	1
Kluet Tengah	-	-	-
Tapaktuan	1	1	1
Samadua	2	1	1
Sawang	1	1	1
Meukek	1	1	1
Labuhanhaji	1	1	1
Labuhanhaji Timur	1	1	1
Labuhanhaji Barat	-	-	-
Aceh Selatan	11	11	11

Lanjutan Tabel/Continued Table 4.1.10

Kecamatan Subdistrict	Perguruan Tinggi University		
	2014	2018	2019
(1)	(14)	(15)	(16)
Trumon	-	-	-
Trumon Timur	-	-	-
Trumon Tengah	-	-	-
Bakongan	-	-	-
Bakongan Timur	-	-	-
Kota Bahagia	-	-	-
Kluet Selatan	-	-	-
Kluet Timur	-	-	-
Kluet Utara	-	-	-
Pasie Raja	-	-	-
Kluet Tengah	-	-	-
Tapaktuan	2	3	2
Samadua	-	-	-
Sawang	-	-	-
Meukek	-	-	-
Labuhanhaji	-	-	-
Labuhanhaji Timur	-	-	-
Labuhanhaji Barat	-	-	-
Aceh Selatan	2	3	2

Catatan/Note: ¹ Desa pada tabel ini termasuk Unit Permukiman Transmigrasi (UPT) yang masih dibina oleh kementerian terkait dan nagari di Kabupaten/Kota Sumatera Barat/Villages in this table include Transmigration Settlement Unit which is still fostered by the relevant ministries and the nagari in the Province of Sumatera Barat

Sumber/Source: BPS, Pendataan Potensi Desa (Podes)/ BPS—Statistics Indonesia, Village Potential Data Collection

Tabel
Table 4.1.11

Persentase Penduduk Usia 7–24 Tahun Menurut Jenis Kelamin, Kelompok Umur Sekolah, dan Partisipasi Sekolah di Kabupaten Aceh Selatan, 2019
Percentage of Population Aged 7-24 Years by Sex, Age Group, and School Participation in Aceh Selatan Regency, 2019

Jenis Kelamin dan Kelompok Umur Sekolah <i>Sex and School Age Group</i>	Partisipasi Sekolah/School Participation		
	Tidak/Belum Pernah Sekolah <i>Not/Never Attending School</i>	Masih Sekolah <i>Attending School</i>	Tidak Sekolah Lagi <i>Not Attending School Anymore</i>
(1)	(2)	(3)	(4)
Laki-laki/Male			
7-12	0,00	100,00	0,00
13-15	0,00	97,66	2,34
16-18	0,00	82,73	17,27
19-24	0,00	35,96	64,04
7-24	0,00	78,48	21,52
Perempuan/Female			
7-12	0,00	99,29	0,71
13-15	0,00	100,00	0,00
16-18	0,00	82,55	17,45
19-24	1,18	35,92	62,90
7-24	0,31	80,32	19,37
Laki-laki + Perempuan / Male + Female			
7-12	0,00	99,64	0,36
13-15	0,00	98,83	1,17
16-18	0,00	82,64	17,36
19-24	0,56	35,94	63,50
7-24	0,15	79,39	20,46

Catatan/Note: ...

Sumber/Source: Badan Pusat Statistik Kabupaten Aceh Selatan/BPS-Statistics of Aceh Selatan Regency

Tabel 4.1.12 **Angka Partisipasi Murni (APM) dan Angka Partisipasi Kasar (APK) Menurut Jenjang Pendidikan di Kabupaten Aceh Selatan, 2019**
Net Enrolment Rate and Gross Enrolment Rate by Educational Level in Aceh Selatan Regency, 2019

Jenjang Pendidikan <i>Educational Level</i>	APM <i>Net Enrollment Rate</i>	APK <i>Gross Enrollment Rate</i>
(1)	(2)	(3)
SD/MI Elementary School	97,65	109,18
SMP/MTs Junior High School	87,43	93,51
SMA/SMK/MA Senior High School	72,67	123,68

Catatan/Note: ...

Sumber/Source: Badan Pusat Statistik Kabupaten Aceh Selatan/BPS-Statistics of Aceh Selatan Regency

4.2 KESEHATAN HEALTH

Tabel 4.2.1 **Jumlah Desa¹/Kelurahan Yang Memiliki Sarana Kesehatan Menurut Kecamatan, 2014–2019**
Table 4.2.1 **Number of Villages¹ Having Health Facilities by Subdistrict, 2014–2019**

Kecamatan Subdistrict	Rumah Sakit Hospital		
	2014	2018	2019
(1)	(2)	(3)	(4)
Trumon	-	-	-
Trumon Timur	-	-	-
Trumon Tengah	-	-	-
Bakongan	-	-	-
Bakongan Timur	-	-	-
Kota Bahagia	-	-	-
Kluet Selatan	-	-	-
Kluet Timur	-	-	-
Kluet Utara	-	-	-
Pasie Raja	-	-	-
Kluet Tengah	-	-	-
Tapaktuan	2	2	1
Samadua	-	-	-
Sawang	-	-	-
Meukek	-	-	-
Labuhanhaji	-	-	-
Labuhanhaji Timur	-	-	-
Labuhanhaji Barat	-	-	-
Aceh Selatan	2	2	1

Lanjutan Tabel/*Continued Table* 4.2.1

Kecamatan <i>Subdistrict</i>	Rumah Sakit Bersalin <i>Maternity Hospital</i>		
	2014	2018	2019
(1)	(5)	(6)	(7)
Trumon	-	-	-
Trumon Timur	-	-	-
Trumon Tengah	-	-	-
Bakongan	-	-	-
Bakongan Timur	-	-	-
Kota Bahagia	-	-	-
Kluet Selatan	-	-	-
Kluet Timur	-	-	-
Kluet Utara	1	-	-
Pasie Raja	-	-	-
Kluet Tengah	-	-	-
Tapaktuan	-	-	-
Samadua	-	-	-
Sawang	-	-	-
Meukek	-	-	-
Labuhanhaji	1	-	-
Labuhanhaji Timur	-	-	-
Labuhanhaji Barat	-	-	-
Aceh Selatan	2	-	-

Lanjutan Tabel/*Continued Table* 4.2.1

Kecamatan <i>Subdistrict</i>	Poliklinik <i>Polyclinic</i>		
	2014	2018	2019
(1)	(8)	(9)	(10)
Trumon	-	-	-
Trumon Timur	-	-	-
Trumon Tengah	-	-	-
Bakongan	-	-	-
Bakongan Timur	-	-	-
Kota Bahagia	-	-	-
Kluet Selatan	-	-	-
Kluet Timur	-	-	-
Kluet Utara	1	-	1
Pasie Raja	-	1	2
Kluet Tengah	-	-	-
Tapaktuan	-	2	1
Samadua	-	-	-
Sawang	-	-	-
Meukek	-	1	-
Labuhanhaji	1	1	1
Labuhanhaji Timur	-	-	-
Labuhanhaji Barat	-	-	-
Aceh Selatan	2	5	5

Lanjutan Tabel/*Continued Table 4.2.1*

Kecamatan Subdistrict	Puskesmas Public Health Center		
	2014	2018	2019
(1)	(11)	(12)	(13)
Trumon	1	2	2
Trumon Timur	1	1	2
Trumon Tengah	1	1	1
Bakongan	1	1	1
Bakongan Timur	1	1	1
Kota Bahagia	1	1	1
Kluet Selatan	1	1	1
Kluet Timur	2	2	3
Kluet Utara	3	3	3
Pasie Raja	1	3	2
Kluet Tengah	1	1	1
Tapaktuan	2	2	3
Samadua	-	2	1
Sawang	1	1	1
Meukek	2	2	3
Labuhanhaji	1	1	1
Labuhanhaji Timur	1	1	1
Labuhanhaji Barat	1	1	2
Aceh Selatan	22	27	30

Lanjutan Tabel/*Continued Table* 4.2.1

Kecamatan <i>Subdistrict</i>	Puskesmas Pembantu <i>Subsidiary of Public Health Center</i>		
	2014	2018	2019
(1)	(14)	(15)	(16)
Trumon	3	8	5
Trumon Timur	3	2	3
Trumon Tengah	1	-	1
Bakongan	-	1	1
Bakongan Timur	1	2	1
Kota Bahagia	2	3	3
Kluet Selatan	4	3	4
Kluet Timur	2	4	2
Kluet Utara	5	6	5
Pasie Raja	7	5	11
Kluet Tengah	2	2	-
Tapaktuan	3	3	3
Samadua	4	6	4
Sawang	6	5	6
Meukek	4	6	8
Labuhanhaji	-	-	1
Labuhanhaji Timur	2	2	2
Labuhanhaji Barat	4	6	4
Aceh Selatan	53	64	64

Lanjutan Tabel/*Continued Table 4.2.1*

Kecamatan Subdistrict	Apotek Pharmacy		
	2014	2018	2019
(1)	(17)	(18)	(19)
Trumon	-	-	-
Trumon Timur	-	-	-
Trumon Tengah	1	1	1
Bakongan	1	3	2
Bakongan Timur	-	-	-
Kota Bahagia	1	1	-
Kluet Selatan	1	3	3
Kluet Timur	-	-	-
Kluet Utara	2	1	2
Pasie Raja	2	3	1
Kluet Tengah	-	1	-
Tapaktuan	5	6	5
Samadua	-	4	2
Sawang	-	1	1
Meukek	1	5	6
Labuhanhaji	-	1	1
Labuhanhaji Timur	-	-	-
Labuhanhaji Barat	-	-	-
Aceh Selatan	14	30	24

Catatan/Note: ¹ Desa pada tabel ini termasuk Unit Permukiman Transmigrasi (UPT) yang masih dibina oleh kementerian terkait dan nagari di Kabupaten/Kota Sumatera Barat/*Villages in this table include Transmigration Settlement Unit which is still fostered by the relevant ministries and the nagari in the Province of Sumatera Barat*

Sumber/Source: BPS, Pendataan Potensi Desa (Podes)/BPS-Statistics Indonesia, *Village Potential Data Collecting*

Tabel
Table 4.2.2**Jumlah Tenaga Kesehatan Menurut Kecamatan, 2019**
Number of Medical Personnel by Subdistrict, 2019

Kecamatan Subdistrict	Dokter Doctor	Perawat Nurse	Bidan Midwife	Farmasi Pharma- ceutical	Ahli Gizi Nutritionist
(1)	(2)	(3)	(4)	(5)	(6)
Trumon	5	6	9	-	-
Trumon Timur	1	3	6	-	1
Trumon Tengah	2	8	7	1	-
Bakongan	3	11	4	-	-
Bakongan Timur	3	7	8	-	-
Kota Bahagia	3	8	6	1	1
Kluet Selatan	4	6	9	-	-
Kluet Timur	4	12	13	-	1
Kluet Utara	5	21	25	1	7
Pasie Raja	4	12	17	1	2
Kluet Tengah	2	9	8	-	1
Tapaktuan	6	24	15	2	3
Samadua	3	17	17	-	-
Sawang	4	9	17	2	-
Meukek	8	23	24	1	3
Labuhanhaji	3	10	16	2	-
Labuhanhaji Timur	3	8	14	1	-
Labuhanhaji Barat	3	10	20	1	2
Aceh Selatan	66	204	235	13	21

Catatan/Note: ...

Sumber/Source: Kementerian Kesehatan, <http://sisdmk.bppsdmk.kemkes.go.id> Ministry of Health, <http://sisdmk.bppsdmk.kemkes.go.id>

Tabel 4.2.3 **Jumlah Kasus 10 Penyakit Terbanyak di Kabupaten Aceh Selatan, 2019**
Table **Number of Cases of the 10 Most Diseases in Aceh Selatan Regency, 2019**

Jenis Penyakit <i>The Type of Diseases</i>	Jumlah Kasus <i>Number of Cases</i>
(1)	(2)
TB	383
PNEUMONIA BALITA	49
HIV, AIDS, SYPHILIS	6
DIARE	3500
KUSTA	24
AFP (Non Polio)	1
PD3I (Penyakit yang dapat dicegah dengan Imunisasi)	127
Campak, Polio, Hepatitis B	119
DBD	60
Lainnya	-

Catatan/Note: ...

Sumber/Source: Dinas Kesehatan Kabupaten Aceh Selatan/Aceh Selatan Health Office

Tabel
Table 4.2.4

Jumlah Rumah Sakit Umum, Rumah Sakit Khusus, Rumah Sakit/Rumah Bersalin, Puskesmas, Klinik/Balai Kesehatan, Posyandu, dan Polindes Menurut Kecamatan, 2018 dan 2019
Number of General Hospital, Special Hospital, Maternity Hospital and Public Health Center, Medical Clinic, Integrated Service Post, Village maternity Cottage by Subdistrict, 2018 and 2019

Kecamatan Subdistrict	Rumah Sakit Umum General Hospital		Rumah Sakit Khusus Special Hospital	
	2018	2019	2018	2019
(1)	(2)	(3)	(4)	(5)
Trumon	-	-	-	-
Trumon Timur	-	-	-	-
Trumon Tengah	-	-	-	-
Bakongan	-	-	-	-
Bakongan Timur	-	-	-	-
Kota Bahagia	-	-	-	-
Kluet Selatan	-	-	-	-
Kluet Timur	-	-	-	-
Kluet Utara	-	-	-	-
Pasie Raja	-	-	-	-
Kluet Tengah	-	-	-	-
Tapaktuan	1	1	-	-
Samadua	-	-	-	-
Sawang	-	-	-	-
Meukek	-	-	-	-
Labuhanhaji	-	-	-	-
Labuhanhaji Timur	-	-	-	-
Labuhanhaji Barat	-	-	-	-
Aceh Selatan	1	1	-	-

Lanjutan Tabel/Continued Table 4.2.4

Kecamatan Subdistrict	Rumah Sakit Bersalin/ Rumah Bersalin Maternity Hospital		Puskesmas Public Health Center	
	2018	2019	2018	2019
(1)	(6)	(7)	(8)	(9)
Trumon	-	-	1	1
Trumon Timur	1	1	1	1
Trumon Tengah	2	2	1	1
Bakongan	3	4	1	1
Bakongan Timur	2	2	1	1
Kota Bahagia	-	-	1	1
Kluet Selatan	3	-	1	1
Kluet Timur	2	3	2	2
Kluet Utara	2	2	3	3
Pasie Raja	0	2	2	2
Kluet Tengah	0	2	1	1
Tapaktuan	7	5	2	2
Samadua	2	2	1	1
Sawang	4	4	1	1
Meukek	5	5	2	2
Labuhanhaji	7	7	1	1
Labuhanhaji Timur	1	3	1	1
Labuhanhaji Barat	1	1	1	1
Aceh Selatan	42	45	24	24

Lanjutan Tabel/*Continued Table* 4.2.4

Kecamatan Subdistrict	Klinik/Balai Kesehatan Medical Clinic		Posyandu Integrated Service Post		Polindes Village Maternity Cottage	
	2018	2019	2018	2019	2018	2019
(1)	(10)	(11)	(12)	(13)	(14)	(15)
Trumon	-	-	14	14	-	-
Trumon Timur	-	-	11	15	-	-
Trumon Tengah	-	-	11	12	-	-
Bakongan	-	-	7	7	-	-
Bakongan Timur	-	-	8	8	-	-
Kota Bahagia	-	-	12	12	-	-
Kluet Selatan	-	-	19	19	-	-
Kluet Timur	-	-	13	13	-	-
Kluet Utara	-	-	32	33	-	-
Pasie Raja	-	-	24	24	-	-
Kluet Tengah	-	-	13	13	-	-
Tapaktuan	-	-	21	21	-	-
Samadua	-	-	32	32	-	-
Sawang	-	-	21	21	-	-
Meukek	-	-	26	25	-	-
Labuhanhaji	-	-	20	20	-	-
Labuhanhaji Timur	-	-	14	14	-	-
Labuhanhaji Barat	-	-	23	23	-	-
Aceh Selatan	-	-	321	326	-	-

Catatan/Note: ...

Sumber/Source: Kementerian Kesehatan, Profil Kesehatan Indonesia/Ministry of Health, Health Profile of Indonesia

Tabel
Table 4.2.5**Jumlah Sarana Posyandu dan Jumlah Kunjungan Bayi dengan Kartu Menuju Sehat (KMS) di Kabupaten Aceh Selatan, 2019**
Total Posyandu Facilities and Baby Visit by Baby Health Card in Aceh Selatan Regency, 2019

Kecamatan Subdistrict	Posyandu Aktif Active Posyandu	Kader Aktif Active Participant	Jumlah Kunjungan dengan KMS Total Visits	
			Bayi Infant	Balita Toddler
(1)	(2)	(3)	(4)	(5)
Trumon	14	74	149	453
Trumon Timur	15	60	90	218
Trumon Tengah	12	60	76	493
Bakongan	7	35	49	361
Bakongan Timur	8	40	105	480
Kota Bahagia	12	60	109	503
Kluet Selatan	19	95	195	906
Kluet Timur	13	65	160	638
Kluet Utara	33	170	429	1 540
Pasie Raja	24	120	312	1 223
Kluet Tengah	13	65	130	532
Tapaktuan	21	105	425	1 220
Samadua	32	160	209	940
Sawang	21	84	246	1 006
Meukek	25	101	359	1 227
Labuhanhaji	20	100	180	797
Labuhanhaji Timur	14	70	144	597
Labuhanhaji Barat	23	115	301	1 112
Aceh Selatan	326	1 579	3 668	14 246

Catatan/Note: ...

Sumber/Source: Kementerian Kesehatan, Profil Kesehatan Indonesia/Ministry of Health, Health Profile of Indonesia

Tabel
Table 4.2.6**Jumlah Persalinan, Bayi Lahir Hidup dan Lahir Mati di
Kabupaten Aceh Selatan, 2019**
*Childbirths, Live Birth and Stillbirth in Aceh Selatan
Regency, 2019*

Kecamatan <i>Subdistrict</i>	Jumlah Persalinan <i>Childbirths</i>	Jumlah Bayi/ <i>Babies</i>	
		Lahir Hidup <i>Live Birth</i>	Lahir Mati <i>Stillbirth</i>
(1)	(2)	(3)	(4)
Trumon	91	94	1
Trumon Timur	144	137	4
Trumon Tengah	86	90	1
Bakongan	95	106	1
Bakongan Timur	95	95	3
Kota Bahagia	126	124	1
Kluet Selatan	199	208	3
Kluet Timur	179	185	3
Kluet Utara	384	378	1
Pasie Raja	316	317	1
Kluet Tengah	129	131	4
Tapaktuan	356	355	3
Samadua	246	243	5
Sawang	250	250	0
Meukek	338	338	2
Labuhanhaji	203	201	2
Labuhanhaji Timur	152	152	1
Labuhanhaji Barat	298	295	1
Aceh Selatan	3 687	3 699	37

Catatan/*Note*: ...Sumber/*Source*: Kementerian Kesehatan, Profil Kesehatan Indonesia/*Ministry of Health, Health Profile of Indonesia*

Tabel 4.2.7 Jumlah Kematian Bayi Umur 0-1 Tahun Menurut Kecamatan di Kabupaten Aceh Selatan, 2019
Number of Infant Mortality by Subdistrict in Aceh Selatan Regency, 2019

Kecamatan Subdistrict	Kematian Bayi 0-1 Tahun Infant Mortality
(1)	(2)
Trumon	-
Trumon Timur	-
Trumon Tengah	3
Bakongan	2
Bakongan Timur	1
Kota Bahagia	-
Kluet Selatan	4
Kluet Timur	5
Kluet Utara	2
Pasie Raja	3
Kluet Tengah	2
Tapaktuan	1
Samadua	-
Sawang	4
Meukek	8
Labuhanhaji	5
Labuhanhaji Timur	-
Labuhanhaji Barat	2
Aceh Selatan	42

Catatan/Note: ...

Sumber/Source: Kementerian Kesehatan, Profil Kesehatan Indonesia/Ministry of Health, Health Profile of Indonesia

Tabel
Table 4.2.8**Jumlah Kematian Ibu Menurut Kecamatan di Kabupaten Aceh Selatan, 2019**
Number of Maternal Mortality by Subdistrict in Aceh Selatan Regency, 2019

Kecamatan Subdistrict	Kematian Ibu/Maternal Mortality			
	Kehamilan Pregnancy	Persalinan Childbirth	Nifas Childbed	Maternal
(1)	(2)	(3)	(4)	(5)
Trumon	-	-	-	-
Trumon Timur	-	-	-	-
Trumon Tengah	-	-	-	-
Bakongan	-	-	-	-
Bakongan Timur	-	-	-	-
Kota Bahagia	-	-	-	-
Kluet Selatan	-	-	-	-
Kluet Timur	-	-	-	-
Kluet Utara	-	-	-	-
Pasie Raja	-	-	-	-
Kluet Tengah	-	-	-	-
Tapaktuan	-	1	-	1
Samadua	-	-	-	-
Sawang	-	1	-	1
Meukek	-	1	-	1
Labuhanhaji	-	-	-	-
Labuhanhaji Timur	-	-	-	-
Labuhanhaji Barat	-	-	-	-
Aceh Selatan	-	3	-	3

Catatan/Note: ...

Sumber/Source: Kementerian Kesehatan, Profil Kesehatan Indonesia/Ministry of Health, Health Profile of Indonesia

Tabel
Table 4.2.9**Jumlah Bayi yang telah Diimunisasi Menurut Jenis Imunisasi di Kabupaten Aceh Selatan, 2019**
Number of Babies Who Had Immunization by Type of Immunization in Aceh Selatan Regency, 2019

Kecamatan <i>Subdistrict</i>	Puskesmas <i>Public Health Center</i>	Imunisasi <i>Immunization</i>			Imunisasi Dasar Lengkap
		DPT-HB3/ DPT-HB- Hib3	Polio 4a	Campak	
(1)	(2)	(4)	(5)	(6)	(7)
Trumon	Trumon	110	107	103	125
Trumon Timur	Krueng Luas	18	18	58	12
Trumon Tengah	Ladang Rimba	78	80	104	87
Bakongan	Bakongan	60	61	69	46
Bakongan Timur	Seubadeh	37	29	59	47
Kota Bahagia	Bukit Gadeng	60	54	52	51
Kluet Selatan	Kluet Selatan	174	166	148	188
Kluet Timur	Kluet Timur	56	56	121	54
	Durian Kawan	72	72	67	80
Kluet Utara	Kluet Utara	25	26	43	16
	Kuala Ba'u	109	119	62	95
	Kampung Paya	67	39	77	27
Pasie Raja	Ladang Tuha	118	68	137	117
	Uj. Padang Rasian	43	43	95	55
Kluet Tengah	Manggamat	86	88	73	93
Tapaktuan	Tapaktuan	189	176	165	165
	Lhok Bengkuang	172	172	175	160
Samadua	Samadua	130	112	129	129
Sawang	Sawang	195	194	126	126

Lanjutan Tabel/*Continued Table 4.2.9*

Kecamatan <i>Subdistrict</i>	Puskesmas <i>Public Health Center</i>	Imunisasi <i>Immunization</i>			Imunisasi Dasar Lengkap
		DPT-HB3/ DPT-HB- Hib3	Polio 4a	Campak	
(1)	(2)	(4)	(5)	(6)	(7)
Meukek	Meukek	178	175	193	193
	Drinjalo	109	109	108	108
Labuhanhaji	Labuhanhaji	122	122	141	139
Labuhanhaji Timur	Peulumat	166	166	170	176
Labuhanhaji Barat	Blang Kejeren	256	204	184	192
Aceh Selatan		2630	2456	2659	2481

Catatan/*Note*: ...Sumber/*Source*: Kementerian Kesehatan, Profil Kesehatan Indonesia/*Ministry of Health, Health Profile of Indonesia*

Tabel
Table 4.2.10

**Jumlah Tenaga Kesehatan Menurut Jenis Keterampilan/
Keahlian dan Status Pegawai di BLUD RSUD dr. H. Yuliddin
Away, 2019**
*Number of Medical Personnel by Type of Skill and Employees
Status in BLUD RSUD dr. H. Yuliddin Away, 2019*

Jenis Keahlian/Keterampilan	Status Pegawai		Jumlah Total
	PNS	Pegawai Tidak Tetap	
(1)	(2)	(3)	(4)
Medis			
Dokter Umum	18	4	22
Dokter Gigi	4	-	4
Dokter Ahli Penyakit Dalam	3	-	3
Dokter Ahli Anak	4	-	4
Dokter Ahli Observasi & Gynecology (OBGYN)	3	-	3
Dokter Ahli Bedah	3	-	3
Dokter Ahli Radiologi	-	1	1
Dokter Ahli Patologi Klinik	1	1	2
Dokter Ahli Rehabilitasi Medik	-	1	1
Dokter Ahli Jiwa	1	-	1
Dokter Ahli Mata	1	-	1
Dokter Ahli THT	1	-	1
Dokter Ahli Kulit dan Kelamin	-	1	1
Dokter Ahli Kardiologi	-	-	-
Dokter Ahli Paru-Paru	-	1	1
Dokter Ahli Saraf	-	1	1
Dokter Ahli Bedah Saraf	-	1	1
Dokter Ahli Patologi Anatomi	-	1	1
Dokter Ahli Patologi Forensik	-	-	-
Dokter Ahli Ortopedi	-	-	-
Dokter Ahli Onkologi	-	1	1
Sub Total	39	13	52

Lanjutan Tabel/*Continued Table* 4.2.10

Jenis Keahlian/Keterampilan	Status Pegawai		Jumlah Total
	PNS	Pegawai Tidak Tetap	
(1)	(2)	(3)	(4)
Para Medis Non Perawatan			
Apoteker	4	4	8
Psikologis	-	-	-
SKM non Dokter	9	1	10
Ahli Fisika Medik	-	1	1
Ahli Instalasi Medik	-	-	-
Sarjana Gizi	-	-	-
AKNES (Penata Anestesi)	1	-	1
APRO (Penata Rongen)	-	-	-
Radiografer	1	-	1
AKZI (Gizi/Nutrisi)	6	1	7
AAK (Analisis Kesehatan)	9	18	27
AKFIS (Fisioterapi)	3	-	3
ATEM (Elektro Medik)	5	2	7
AOP (Optik Prostatik)	2	1	3
Sarjana Farmasi	6	4	10
Asisten Apoteker	7	11	18
Pengatur Gizi	-	-	-
Pengatur Teknik Gizi	-	-	-
Sub Total	53	43	96
Total	92	56	148

Catatan/Note: ...

Sumber/Source: KBLUD RSUD dr. H. Yuliddin Away/dr. H. Yuliddin Away Hospital

Tabel
Table 4.2.11**Aktivitas Hari Buka Poliklinik-Poliklinik pada RSUD dr. H. Yuliddin Away, 2019**
Activity of Polyclinics at dr. H. Yuliddin Away Hospital, 2019

Poliklinik Polyclinic	Jumlah Hari Buka Total Open Days	Jumlah Kunjungan Total Visits	Rata-Rata Kunjungan/Hari Average Visits/Day
(1)	(2)	(3)	(4)
Poliklinik Penyakit Dalam Pria	5 hari	13 921	58
Poliklinik Gigi	5 hari	1 961	8
Poliklinik Penyakit Dalam Wanita	5 hari	16 219	68
Poliklinik Bedah	5 hari	6 578	27
Poliklinik OBGYN	5 hari	5 098	21
Poliklinik Anak	5 hari	8 828	37
Poliklinik THT	5 hari	1 908	8
Poliklinik Mata	5 hari	5918	25
Poliklinik Kulit dan Kelamin	5 hari	670	3
Poliklinik Jiwa	5 hari	2 974	12
Poliklinik Bedah Saraf	5 hari	262	1
Poliklinik Paru	5 hari	290	1
Syaraf	5 hari	6 592	27
Fisioterapi	5 hari	4 660	19
IGD	24 Jam	2 185	9
Laboratorium	24 Jam	10 637	44
Radiologi	24 Jam	416	1
Hemodialisa	6 hari	2 208	9
Jumlah/Total	39	91 328	9

Catatan/Note: ...

Sumber/Source: KBLUD RSUD dr. H. Yuliddin Away/dr. H. Yuliddin Away Hospital

Tabel
Table 4.2.12

Jumlah Klinik Keluarga Berencana (KKB) dan Pos Pelayanan Keluarga Berencana Desa (PPKBD) Menurut Kecamatan di Kabupaten Aceh Selatan, 2019
Number of Family Planning Clinics and Village Family Planning Service Units by Subdistrict in Aceh Selatan Regency, 2019

Kecamatan Subdistrict	KKB Family Planning Clinnics	PPKBD Village Family Planning Service Units	Sub PPKBD Village Family Planning Service Sub Units
(1)	(2)	(3)	(4)
Trumon	1	12	24
Trumon Timur	1	8	19
Trumon Tengah	1	10	17
Bakongan	1	7	14
Bakongan Timur	1	7	14
Kota Bahagia	1	10	20
Kluet Selatan	1	17	34
Kluet Timur	2	9	20
Kluet Utara	3	21	40
Pasie Raja	2	21	44
Kluet Tengah	1	13	26
Tapaktuan	5	16	40
Samadua	1	28	56
Sawang	1	15	30
Meukek	2	23	46
Labuhanhaji	1	16	30
Labuhanhaji Timur	1	12	20
Labuhanhaji Barat	1	15	26
Aceh Selatan	27	260	520

Catatan/Note: ...

Sumber/Source: Dinas P3AKB Kabupaten Aceh Selatan/P3AKB Office of Aceh Selatan

Tabel
Table 4.2.13**Jumlah Pasangan Usia Subur dan Peserta KB Aktif Menurut Kecamatan di Kabupaten Aceh Selatan, 2019**
Number of Eligible Couples and Family Planning Participants by Subdistrict in Aceh Selatan Regency, 2019

Kecamatan Subdistrict	Jumlah PUS Eligible Couples	Peserta KB Aktif Family Planning Participants			
		IUD	MOW	MOP	Kondom Condom
(1)	(2)	(3)	(4)	(5)	(6)
Trumon	787	0	0	3	21
Trumon Timur	1 276	6	10	0	4
Trumon Tengah	886	0	1	0	0
Bakongan	767	4	0	6	1
Bakongan Timur	592	0	1	0	1
Kota Bahagia	1 321	6	12	0	1
Kluet Selatan	2 310	30	27	2	9
Kluet Timur	1 584	19	2	1	7
Kluet Utara	3 476	59	26	3	11
Pasie Raja	2 306	8	14	4	11
Kluet Tengah	1 352	109	4	0	20
Tapaktuan	2 191	54	19	3	15
Samadua	2 466	23	5	2	6
Sawang	1 948	16	1	0	2
Meukek	3 005	7	0	0	1
Labuhanhaji	1 644	23	2	1	5
Labuhanhaji Timur	1 462	17	0	0	0
Labuhanhaji Barat	2 263	18	5	1	6
Aceh Selatan	31 636	399	129	26	118

Lanjutan Tabel/*Continued Table* 4.2.13

Kecamatan <i>Subdistrict</i>	Peserta KB Aktif <i>Family Planning Participants</i>			
	Implan <i>Implants</i>	Suntikan <i>Injection</i>	Pil <i>Pill</i>	Jumlah <i>Total</i>
(1)	(7)	(8)	(9)	(10)
Trumon	1	340	141	506
Trumon Timur	4	732	47	799
Trumon Tengah	-	439	38	478
Bakongan	1	220	47	279
Bakongan Timur	5	555	29	592
Kota Bahagia	33	746	82	880
Kluet Selatan	83	1 136	200	1 487
Kluet Timur	41	720	133	923
Kluet Utara	22	1 626	197	1 944
Pasie Raja	13	1 131	61	1 242
Kluet Tengah	137	580	74	924
Tapaktuan	41	669	88	889
Samadua	95	1 129	76	1 336
Sawang	23	771	30	843
Meukek	21	1 556	79	1 664
Labuhanhaji	24	738	166	959
Labuhanhaji Timur	3	442	64	526
Labuhanhaji Barat	31	1 205	84	1 350
Aceh Selatan	578	14 735	1 636	17 621

Catatan/*Note*: ...Sumber/*Source*: Dinas P3AKB Kabupaten Aceh Selatan/P3AKB Office of Aceh Selatan

Tabel 4.2.14 **Jumlah Perlanggan BPJS menurut Kelas di Kabupaten Aceh Selatan, 2019**
Table 4.2.14 **Number of Customer of BPJS by Class in Aceh Selatan Regency, 2019**

Kecamatan Subdistrict	Kelas Class			Jumlah Total
	I	II	III	
(1)	(2)	(3)	(4)	(5)
Trumon	324	415	5 796	6 535
Trumon Timur	200	363	8 923	9 486
Trumon Tengah	325	387	5 189	5 901
Bakongan	917	461	4 708	6 086
Bakongan Timur	3 955	240	6 943	7 578
Kota Bahagia	179	170	6 898	7 247
Kluet Selatan	1 277	709	13 460	15 446
Kluet Timur	424	258	7 595	8 277
Kluet Utara	2 145	1 108	22 110	25 363
Pasie Raja	1 140	1 302	16 705	19 147
Kluet Tengah	621	418	9 498	10 537
Tapaktuan	5 610	3 999	14 579	24 188
Samadua	3 599	1 365	12 937	17 901
Sawang	1 696	932	14 158	16 786
Meukek	1 690	716	19 763	22 169
Labuhanhaji	1 710	721	11 916	14 347
Labuhanhaji Timur	350	214	7 782	8 346
Labuhanhaji Barat	659	349	17 364	18 372
Aceh Selatan	23 261	14 127	206 324	243 712

Catatan/Note: ...

Sumber/Source: Badan Penyelenggara Jaminan Sosial (BPJS) Kesehatan

Tabel
Table 4.2.15

Jumlah Pelanggan BPJS menurut jenis kelamin per kecamatan di Kabupaten Aceh Selatan 2019
Number of customer of BPJS by Sex and Subdistrict in Aceh Selatan Regency, 2019

Kecamatan Subdistrict	Jenis Kelamin Sex		Jumlah Total
	Laki-laki Male	Perempuan Female	
(1)	(2)	(3)	(4)
Trumon	3 343	3 192	6 535
Trumon Timur	4 821	4 665	9 487
Trumon Tengah	3 042	2 859	5 901
Bakongan	3 067	3 091	6 086
Bakongan Timur	3 884	3 694	7 578
Kota Bahagia	3 617	3 630	7 247
Kluet Selatan	7 780	7 666	15 446
Kluet Timur	4 183	4 094	8 277
Kluet Utara	12 889	12 474	25 363
Pasie Raja	9 735	9 412	19 147
Kluet Tengah	5 365	5 172	10 537
Tapaktuan	11 954	12 234	24 188
Samadua	8 921	8 980	17 901
Sawang	8 460	8 326	16 786
Meukek	11 270	10 899	22 169
Labuhanhaji	7 267	7 080	14 347
Labuhanhaji Timur	4 242	4 104	8 346
Labuhanhaji Barat	9 258	9 114	18 372
Aceh Selatan	123 098	120 614	243 712

Catatan/Note: ...

Sumber/Source: Badan Penyelenggara Jaminan Sosial (BPJS) Kesehatan

4.3 AGAMA DAN SOSIAL LAINNYA RELIGION AND OTHER SOCIAL AFFAIRS

Tabel 4.3.1 Jumlah Penduduk Menurut Kecamatan dan Agama yang Dianut di Kabupaten Aceh Selatan, 2019
Table 4.3.1 Population by Subdistrict and Religion in Aceh Selatan Regency, 2019

Kecamatan Subdistrict	Islam	Protestan Protestant	Katolik Catholic	Hindu	Budha Buddha	Lainnya Others
(1)	(2)	(3)	(4)	(5)	(6)	(7)
Trumon	6.086	23	1	-	-	-
Trumon Timur	8.674	1	5	-	-	-
Trumon Tengah	6.704	6	-	-	-	-
Bakongan	5.368	18	-	-	-	-
Bakongan Timur	6.279	-	-	-	-	-
Kota Bahagia	7.119	1	-	-	-	-
Kluet Selatan	14.544	10	-	-	-	-
Kluet Timur	10.800	1	3	-	-	-
Kluet Utara	25.611	1	-	-	-	-
Pasie Raja	18.393	36	9	1	-	-
Kluet Tengah	7.590	-	-	-	-	-
Tapaktuan	23.126	60	13	-	108	-
Samadua	16.654	-	-	-	-	-
Sawang	16.095	11	-	-	-	-
Meukek	21.446	1	-	-	-	-
Labuhanhaji	13.629	-	-	-	-	-
Labuhanhaji Timur	10.189	1	-	-	-	-
Labuhanhaji Barat	17.783	4	-	-	-	-
Aceh Selatan	236.045	174	31	1	108	-

Catatan/Note: ...

Sumber/Source: Dinas Kependudukan dan Pencatatan Sipil Kabupaten Aceh Selatan/Population and Civil Registration Office of Aceh Selatan Regency

Tabel
Table 4.3.2**Jumlah Tempat Peribadatan Menurut Kecamatan di
Kabupaten Aceh Selatan, 2019**
*Number of Places of Worship by Subdistrict and Religion in
Aceh Selatan Regency, 2019*

Kecamatan Subdistrict	Masjid Mosque	Mushola Pray Room	Gereja Protestan Protestant Church	Gereja Katholik Catholic Church	Pura Temple	Vihara
(1)	(2)	(3)	(4)	(5)	(6)	(7)
Trumon	16	13	-	-	-	-
Trumon Timur	18	17	-	-	-	-
Trumon Tengah	0	0	-	-	-	-
Bakongan	17	33	-	-	-	-
Bakongan Timur	7	12	-	-	-	-
Kota Bahagia	0	0	-	-	-	-
Kluet Selatan	17	26	-	-	-	-
Kluet Timur	14	13	-	-	-	-
Kluet Utara	26	18	-	-	-	-
Pasie Raja	20	18	-	-	-	-
Kluet Tengah	13	15	-	-	-	-
Tapaktuan	16	45	-	-	-	-
Samadua	15	39	-	-	-	-
Sawang	17	28	-	-	-	-
Meukek	25	23	-	-	-	-
Labuhanhaji	13	49	-	-	-	-
Labuhanhaji Timur	16	34	-	-	-	-
Labuhanhaji Barat	22	49	-	-	-	-
Aceh Selatan	272	432	-	-	-	-

Catatan/Note: ...

Sumber/Source: Kantor Kementerian Agama Kabupaten Aceh Selatan /Ministry of Religious Affairs of Aceh Selatan Regency

Tabel 4.3.3 Jumlah Desa¹/Kelurahan yang Mengalami Bencana Alam² Menurut Kecamatan di Kabupaten Aceh Selatan, 2011–2018
Number of Villages¹ that Had Natural Disaster² by Subdistrict in Aceh Selatan Regency, 2011–2018

Kecamatan Subdistrict	Banjir/Flood		
	2011	2014	2018
(1)	(2)	(3)	(4)
Trumon	4	5	6
Trumon Timur	3	6	7
Trumon Tengah	4	10	7
Bakongan	1	5	4
Bakongan Timur	4	4	3
Kota Bahagia	5	10	8
Kluet Selatan	16	17	14
Kluet Timur	7	9	9
Kluet Utara	16	17	17
Pasie Raja	14	15	11
Kluet Tengah	13	13	11
Tapaktuan	6	5	10
Samadua	9	-	23
Sawang	6	-	14
Meukek	1	2	19
Labuhanhaji	7	9	12
Labuhanhaji Timur	5	5	3
Labuhanhaji Barat	12	8	13
Aceh Selatan	133	140	191

Lanjutan Tabel/*Continued Table 4.3.3*

Kecamatan Subdistrict	Gempa Bumi/ <i>Earthquake</i>		
	2011	2014	2018
(1)	(5)	(6)	(7)
Trumon	-	-	5
Trumon Timur	-	1	-
Trumon Tengah	-	-	2
Bakongan	-	1	-
Bakongan Timur	-	-	-
Kota Bahagia	1	-	1
Kluet Selatan	-	1	1
Kluet Timur	-	3	-
Kluet Utara	6	-	4
Pasie Raja	-	-	-
Kluet Tengah	13	4	2
Tapaktuan	-	-	4
Samadua	5	-	11
Sawang	-	-	6
Meukek	-	-	6
Labuhanhaji	-	-	15
Labuhanhaji Timur	-	-	-
Labuhanhaji Barat	-	-	-
Aceh Selatan	25	10	57

Lanjutan Tabel/Continued Table 4.3.3

Kecamatan Subdistrict	Tanah Longsor/Landslide		
	2011	2014	2018
(1)	(8)	(9)	(10)
Trumon	-	-	2
Trumon Timur	-	-	-
Trumon Tengah	-	-	3
Bakongan	-	-	-
Bakongan Timur	-	-	-
Kota Bahagia	-	-	-
Kluet Selatan	-	2	-
Kluet Timur	-	-	1
Kluet Utara	-	2	2
Pasie Raja	-	-	6
Kluet Tengah	8	1	3
Tapaktuan	2	7	4
Samadua	2	3	3
Sawang	1	-	7
Meukek	-	-	6
Labuhanhaji	1	-	2
Labuhanhaji Timur	2	-	3
Labuhanhaji Barat	-	1	1
Aceh Selatan	25	17	43

Catatan/Note: ¹ Desa pada tabel ini termasuk Unit Permukiman Transmigrasi (UPT) yang masih dibina oleh kementerian terkait dan nagari di Kabupaten/Kota Sumatera Barat/Villages in this table are included in Transmigration Settlement Unit which is still fostered by the relevant ministries and the nagari in the Province of Sumatera Barat

² Terjadi dalam tiga tahun terakhir sampai dengan saat pencacahan/Occured during the last three years by the time of enumeration

Sumber/Source: BPS, Pendataan Potensi Desa (Podes)/BPS-Statistics Indonesia, Village Potential Data Collecting

Tabel
Table 4.3.4**Jumlah Jamaah Haji Menurut Kecamatan dan Jenis Kelamin di Kabupaten Aceh Selatan, 2019**
Number of Pilgrims by Subdistrict and Sex in Aceh Selatan Regency, 2019

Kecamatan Subdistrict	Jumlah Jamaah Haji/Number of Pilgrims		
	Laki-laki Male	Perempuan Female	Jumlah Total
(1)	(2)	(3)	(4)
Trumon	1	2	3
Trumon Timur	-	-	-
Trumon Tengah	-	-	-
Bakongan	6	5	11
Bakongan Timur	-	-	-
Kota Bahagia	-	-	-
Kluet Selatan	1	4	5
Kluet Timur	-	-	-
Kluet Utara	14	16	30
Pasie Raja	-	3	3
Kluet Tengah	-	-	-
Tapaktuan	8	18	26
Samadua	7	4	11
Sawang	5	6	11
Meukek	1	7	8
Labuhanhaji	3	9	12
Labuhanhaji Timur	-	-	-
Labuhanhaji Barat	-	2	2
Aceh Selatan	46	76	122

Catatan/Note: ...

Sumber/Source: Kantor Kementerian Agama Kabupaten Aceh Selatan /Ministry of Religious Affairs of Aceh Selatan Regency

Tabel
Table 4.3.5**Nikah, Talak dan Cerai Menurut Kecamatan di Aceh Selatan, 2019**
Number of Marriages and Divorces by Subdistrict in Aceh Selatan, 2019

Kecamatan Subdistrict	Nikah Marriages
(1)	(2)
Trumon	74
Trumon Timur	116
Trumon Tengah	-
Bakongan	111
Bakongan Timur	59
Kota Bahagia	-
Kluet Selatan	122
Kluet Timur	95
Kluet Utara	214
Pasie Raja	158
Kluet Tengah	78
Tapaktuan	165
Samadua	163
Sawang	132
Meukek	153
Labuhanhaji	139
Labuhanhaji Timur	127
Labuhanhaji Barat	209
Aceh Selatan	2 114

Catatan/Note: ...

Sumber/Source: Kantor Kementerian Agama Kabupaten Aceh Selatan /Ministry of Religious Affairs of Aceh Selatan Regency

Lanjutan Tabel/*Continued Table 4.3.5*

Kecamatan <i>Subdistrict</i>	Talak dan Cerai/ <i>Divorces</i>		
	Cerai Talak <i>Divorce by Talak</i>	Cerai Gugat <i>Divorce by Petition</i>	Jumlah <i>Total</i>
(1)	(3)	(4)	(5)
Trumon	-	3	3
Trumon Timur	3	3	6
Trumon Tengah	3	3	6
Bakongan	2	4	6
Bakongan Timur	2	2	4
Kota Bahagia	1	3	4
Kluet Selatan	2	12	14
Kluet Timur	1	5	6
Kluet Utara	11	15	26
Pasie Raja	4	17	21
Kluet Tengah	-	5	5
Tapaktuan	11	26	37
Samadua	2	10	12
Sawang	4	14	18
Meukek	4	10	14
Labuhanhaji	5	6	11
Labuhanhaji Timur	1	1	2
Labuhanhaji Barat	3	16	19
Aceh Selatan	59	155	214

Catatan/*Note*: ...Sumber/*Source*: Mahkamah Syar'iyah Tapaktuan/Tapaktuan Sharia Court

Tabel 4.3.6 Jumlah Kejadian Bencana Alam Menurut Kecamatan di Kabupaten Aceh Selatan, 2019
Table Number of Natural Disaster Events by Subdistrict in Aceh Selatan Regency, 2019

Kecamatan Subdistrict	Gempa Bumi Earthquake	Letusan Gunung Api Volcanic Eruption	Tsunami Tsunami	Tanah Longsor Landslide	Banjir Floods	Banjir Bandang Falsh Floods
(1)	(2)	(3)	(4)	(5)	(6)	(7)
Trumon	-	-	-	-	3	-
Trumon Timur	-	-	-	-	2	-
Trumon Tengah	-	-	-	1	3	-
Bakongan	-	-	-	-	2	-
Bakongan Timur	-	-	-	-	1	-
Kota Bahagia	-	-	-	-	4	-
Kluet Selatan	-	-	-	-	1	-
Kluet Timur	-	-	-	1	2	-
Kluet Utara	-	-	-	1	1	-
Pasie Raja	-	-	-	-	1	-
Kluet Tengah	-	-	-	-	1	-
Tapaktuan	-	-	-	3	2	-
Samadua	-	-	-	-	2	-
Sawang	-	-	-	-	-	-
Meukek	-	-	-	-	-	-
Labuhanhaji	-	-	-	-	-	-
Labuhanhaji Timur	-	-	-	-	-	-
Labuhanhaji Barat	-	-	-	-	-	-
Aceh Selatan	-	-	-	6	25	-

Lanjutan Tabel/*Continued Table* 4.3.6

Kecamatan <i>Subdistrict</i>	Kekeringan <i>Drought</i>	Kebakaran Hutan dan Lahan <i>Forest and Land Fires</i>	Angin Puting Beliung <i>Tornado</i>	Gelombang Pasang <i>Tidal Wave</i>	Abrasi <i>Abration</i>
(1)	(8)	(9)	(10)	(11)	(12)
Trumon	-	-	-	-	-
Trumon Timur	-	-	-	-	-
Trumon Tengah	-	-	-	-	-
Bakongan	-	1	-	-	-
Bakongan Timur	-	-	-	-	-
Kota Bahagia	-	-	-	-	-
Kluet Selatan	-	-	-	-	-
Kluet Timur	-	-	-	-	-
Kluet Utara	-	-	-	-	-
Pasie Raja	-	-	-	-	-
Kluet Tengah	-	-	-	-	-
Tapaktuan	-	1	-	-	-
Samadua	-	1	-	-	-
Sawang	-	1	-	-	-
Meukek	-	1	-	-	-
Labuhanhaji	-	-	-	-	-
Labuhanhaji Timur	-	-	-	-	-
Labuhanhaji Barat	-	-	-	-	-
Aceh Selatan	-	5	-	-	-

Catatan/*Note*: ...Sumber/*Source*: Badan Penanggulangan Bencana Daerah

Tabel 4.3.7 Jumlah Korban Manusia yang diakibatkan Bencana Alam Menurut Kecamatan di Kabupaten Aceh Selatan, 2019
Table *Number of Victims Due to Natural Disaster by Subdistrict in Aceh Selatan Regency, 2019*

Kecamatan <i>Subdistrict</i>	Gempa Bumi <i>Earthquake</i>		
	Meninggal dan Hilang <i>Fatality and Missing</i>	Luka-Luka <i>Casualty</i>	Terdampak dan Mengungsi <i>Affected and Evacuated</i>
(1)	(2)	(3)	(4)
Trumon	-	-	-
Trumon Timur	-	-	-
Trumon Tengah	-	-	-
Bakongan	-	-	-
Bakongan Timur	-	-	-
Kota Bahagia	-	-	-
Kluet Selatan	-	-	-
Kluet Timur	-	-	-
Kluet Utara	-	-	-
Pasie Raja	-	-	-
Kluet Tengah	-	-	-
Tapaktuan	-	-	-
Samadua	-	-	-
Sawang	-	-	-
Meukek	-	-	-
Labuhanhaji	-	-	-
Labuhanhaji Timur	-	-	-
Labuhanhaji Barat	-	-	-
Aceh Selatan	-	-	-

Lanjutan Tabel/Continued Table 4.3.7

Kecamatan <i>Subdistrict</i>	Letusan Gunung Api <i>Volcanic Eruption</i>		
	Meninggal dan Hilang <i>Fatality and Missing</i>	Luka-Luka <i>Casualty</i>	Terdampak dan Mengungsi <i>Affected and Evacuated</i>
(1)	(5)	(6)	(7)
Trumon	-	-	-
Trumon Timur	-	-	-
Trumon Tengah	-	-	-
Bakongan	-	-	-
Bakongan Timur	-	-	-
Kota Bahagia	-	-	-
Kluet Selatan	-	-	-
Kluet Timur	-	-	-
Kluet Utara	-	-	-
Pasie Raja	-	-	-
Kluet Tengah	-	-	-
Tapaktuan	-	-	-
Samadua	-	-	-
Sawang	-	-	-
Meukek	-	-	-
Labuhanhaji	-	-	-
Labuhanhaji Timur	-	-	-
Labuhanhaji Barat	-	-	-
Aceh Selatan	-	-	-

Lanjutan Tabel/Continued Table 4.3.7

Kecamatan <i>Subdistrict</i>	Tsunami <i>Tsunami</i>		
	Meninggal dan Hilang <i>Fatality and Missing</i>	Luka-Luka <i>Casualty</i>	Terdampak dan Mengungsi <i>Affected and Evacuated</i>
(1)	(8)	(9)	(10)
Trumon	-	-	-
Trumon Timur	-	-	-
Trumon Tengah	-	-	-
Bakongan	-	-	-
Bakongan Timur	-	-	-
Kota Bahagia	-	-	-
Kluet Selatan	-	-	-
Kluet Timur	-	-	-
Kluet Utara	-	-	-
Pasie Raja	-	-	-
Kluet Tengah	-	-	-
Tapaktuan	-	-	-
Samadua	-	-	-
Sawang	-	-	-
Meukek	-	-	-
Labuhanhaji	-	-	-
Labuhanhaji Timur	-	-	-
Labuhanhaji Barat	-	-	-
Aceh Selatan	-	-	-

Lanjutan Tabel/*Continued Table* 4.3.7

Kecamatan <i>Subdistrict</i>	Tanah Longsor <i>Landslide</i>		
	Meninggal dan Hilang <i>Fatality and Missing</i>	Luka-Luka <i>Casualty</i>	Terdampak dan Mengungsi <i>Affected and Evacuated</i>
(1)	(11)	(12)	(12)
Trumon	-	-	-
Trumon Timur	-	-	-
Trumon Tengah	-	-	-
Bakongan	-	-	-
Bakongan Timur	-	-	-
Kota Bahagia	-	-	-
Kluet Selatan	-	-	-
Kluet Timur	-	-	-
Kluet Utara	-	-	-
Pasie Raja	-	-	-
Kluet Tengah	-	-	-
Tapaktuan	-	-	24
Samadua	-	-	-
Sawang	-	-	-
Meukek	-	-	-
Labuhanhaji	-	-	-
Labuhanhaji Timur	-	-	-
Labuhanhaji Barat	-	-	-
Aceh Selatan	-	-	-

Lanjutan Tabel/Continued Table 4.3.7

Kecamatan Subdistrict	Banjir Floods		
	Meninggal dan Hilang Fatality and Missing	Luka-Luka Casualty	Terdampak dan Mengungsi Affected and Evacuated
(1)	(14)	(15)	(16)
Trumon	-	-	206
Trumon Timur	-	-	515
Trumon Tengah	-	-	546
Bakongan	-	-	839
Bakongan Timur	-	-	924
Kota Bahagia	-	-	9 920
Kluet Selatan	-	-	320
Kluet Timur	-	-	2 041
Kluet Utara	-	-	-
Pasie Raja	-	-	6 114
Kluet Tengah	-	-	2 679
Tapaktuan	-	-	2 703
Samadua	-	-	5
Sawang	-	-	-
Meukek	-	-	-
Labuhanhaji	-	-	-
Labuhanhaji Timur	-	-	-
Labuhanhaji Barat	-	-	-
Aceh Selatan	-	-	26 807

Lanjutan Tabel/*Continued Table* 4.3.7

Kecamatan <i>Subdistrict</i>	Banjir Bandang <i>Flash Floods</i>		
	Meninggal dan Hilang <i>Fatality and Missing</i>	Luka-Luka <i>Casualty</i>	Terdampak dan Mengungsi <i>Affected and Evacuated</i>
(1)	(17)	(18)	(19)
Trumon	-	-	-
Trumon Timur	-	-	-
Trumon Tengah	-	-	-
Bakongan	-	-	-
Bakongan Timur	-	-	-
Kota Bahagia	-	-	-
Kluet Selatan	-	-	-
Kluet Timur	-	-	-
Kluet Utara	-	-	-
Pasie Raja	-	-	-
Kluet Tengah	-	-	-
Tapaktuan	-	-	-
Samadua	-	-	-
Sawang	-	-	-
Meukek	-	-	-
Labuhanhaji	-	-	-
Labuhanhaji Timur	-	-	-
Labuhanhaji Barat	-	-	-
Aceh Selatan	-	-	-

Lanjutan Tabel/Continued Table 4.3.7

Kecamatan Subdistrict	Kekeringan Drought		
	Meninggal dan Hilang Fatality and Missing	Luka-Luka Casualty	Terdampak dan Mengungsi Affected and Evacuated
(1)	(20)	(21)	(22)
Trumon	-	-	-
Trumon Timur	-	-	-
Trumon Tengah	-	-	-
Bakongan	-	-	-
Bakongan Timur	-	-	-
Kota Bahagia	-	-	-
Kluet Selatan	-	-	-
Kluet Timur	-	-	-
Kluet Utara	-	-	-
Pasie Raja	-	-	-
Kluet Tengah	-	-	-
Tapaktuan	-	-	-
Samadua	-	-	-
Sawang	-	-	-
Meukek	-	-	-
Labuhanhaji	-	-	-
Labuhanhaji Timur	-	-	-
Labuhanhaji Barat	-	-	-
Aceh Selatan	-	-	-

Lanjutan Tabel/Continued Table 4.3.7

Kecamatan <i>Subdistrict</i>	Kebakaran Hutan dan Lahan <i>Forest and Land Fires</i>		
	Meninggal dan Hilang <i>Fatality and Missing</i>	Luka-Luka <i>Casualty</i>	Terdampak dan Mengungsi <i>Affected and Evacuated</i>
(1)	(23)	(24)	(25)
Trumon	-	-	-
Trumon Timur	-	-	-
Trumon Tengah	-	-	-
Bakongan	-	-	-
Bakongan Timur	-	-	-
Kota Bahagia	-	-	-
Kluet Selatan	-	-	-
Kluet Timur	-	-	-
Kluet Utara	-	-	-
Pasie Raja	-	-	-
Kluet Tengah	-	-	-
Tapaktuan	-	-	-
Samadua	-	-	-
Sawang	-	-	-
Meukek	-	-	-
Labuhanhaji	-	-	-
Labuhanhaji Timur	-	-	-
Labuhanhaji Barat	-	-	-
Aceh Selatan	-	-	-

Lanjutan Tabel/Continued Table 4.3.7

Kecamatan <i>Subdistrict</i>	Angin Puting Beliung <i>Tornado</i>		
	Meninggal dan Hilang <i>Fatality and Missing</i>	Luka-Luka <i>Casualty</i>	Terdampak dan Mengungsi <i>Affected and Evacuated</i>
(1)	(26)	(27)	(28)
Trumon	-	-	-
Trumon Timur	-	-	-
Trumon Tengah	-	-	-
Bakongan	-	-	-
Bakongan Timur	-	-	-
Kota Bahagia	-	-	-
Kluet Selatan	-	-	-
Kluet Timur	-	-	-
Kluet Utara	-	-	-
Pasie Raja	-	-	-
Kluet Tengah	-	-	-
Tapaktuan	-	-	-
Samadua	-	-	-
Sawang	-	-	-
Meukek	-	-	-
Labuhanhaji	-	-	-
Labuhanhaji Timur	-	-	-
Labuhanhaji Barat	-	-	-
Aceh Selatan	-	-	-

Lanjutan Tabel/*Continued Table 4.3.7*

Kecamatan <i>Subdistrict</i>	Gelombang Pasang <i>Tidal Wave</i>		
	Meninggal dan Hilang <i>Fatality and Missing</i>	Luka-Luka <i>Casualty</i>	Terdampak dan Mengungsi <i>Affected and Evacuated</i>
(1)	(29)	(30)	(31)
Trumon	-	-	-
Trumon Timur	-	-	-
Trumon Tengah	-	-	-
Bakongan	-	-	-
Bakongan Timur	-	-	-
Kota Bahagia	-	-	-
Kluet Selatan	-	-	-
Kluet Timur	-	-	-
Kluet Utara	-	-	-
Pasie Raja	-	-	-
Kluet Tengah	-	-	-
Tapaktuan	-	-	-
Samadua	-	-	-
Sawang	-	-	-
Meukek	-	-	-
Labuhanhaji	-	-	-
Labuhanhaji Timur	-	-	-
Labuhanhaji Barat	-	-	-
Aceh Selatan	-	-	-

Lanjutan Tabel/Continued Table 4.3.7

Kecamatan <i>Subdistrict</i>	Abrasi <i>Abration</i>		
	Meninggal dan Hilang <i>Fatality and Missing</i>	Luka-Luka <i>Casualty</i>	Terdampak dan Mengungsi <i>Affected and Evacuated</i>
(1)	(32)	(33)	(34)
Trumon	-	-	-
Trumon Timur	-	-	-
Trumon Tengah	-	-	-
Bakongan	-	-	-
Bakongan Timur	-	-	-
Kota Bahagia	-	-	-
Kluet Selatan	-	-	-
Kluet Timur	-	-	-
Kluet Utara	-	-	-
Pasie Raja	-	-	-
Kluet Tengah	-	-	-
Tapaktuan	-	-	-
Samadua	-	-	-
Sawang	-	-	-
Meukek	-	-	-
Labuhanhaji	-	-	-
Labuhanhaji Timur	-	-	-
Labuhanhaji Barat	-	-	-
Aceh Selatan	-	-	-

Catatan/Note: ...

Sumber/Source: Badan Penanggulangan Bencana Daerah

Tabel
Table 4.3.8**Jumlah Kerusakan Rumah yang Diakibatkan Bencana Alam Menurut Kecamatan di Kabupaten Aceh Selatan, 2019**
Number of Home Damage Due to Natural Disaster by Subdistrict in Aceh Selatan Regency , 2019

Kecamatan Subdistrict	Rusak Berat Severely Damaged	Rusak Sedang Damaged	Rusak Ringan Lightly Damaged	Terendam Submaged
(1)	(2)	(3)	(4)	(5)
Trumon	-	-	21	-
Trumon Timur	-	9	-	-
Trumon Tengah	-	-	123	-
Bakongan	-	-	-	-
Bakongan Timur	-	-	-	-
Kota Bahagia	-	-	-	-
Kluet Selatan	-	-	-	-
Kluet Timur	-	-	-	-
Kluet Utara	-	-	-	-
Pasie Raja	-	-	-	-
Kluet Tengah	-	-	-	-
Tapaktuan	-	-	-	-
Samadua	1	-	-	-
Sawang	-	-	-	-
Meukek	-	-	-	-
Labuhanhaji	9	-	-	-
Labuhanhaji Timur	-	-	-	-
Labuhanhaji Barat	1	-	-	-
Aceh Selatan	11	9	144	-

Catatan/Note: ...

Sumber/Source: Badan Penanggulangan Bencana Daerah

Tabel 4.3.9 Jumlah Tindak Pidana Menurut Kepolisian Sektor di Kabupaten Aceh Selatan, 2017-2019
Table Number of Reported Criminal Cases by Subdistrict Police Office in Aceh Selatan Regency, 2017-2019

Kepolisian Sektor Subdistrict Police Office	2017	2018	2019
(1)	(2)	(3)	(4)
Trumon	6	2	0
Trumon Timur	7	4	2
Trumon Tengah	0	0	0
Bakongan	4	5	4
Bakongan Timur	4	0	2
Kota Bahagia	0	0	0
Kluet Selatan	14	6	8
Kluet Timur	4	5	3
Kluet Utara	12	11	11
Pasie Raja	6	4	7
Kluet Tengah	2	4	0
Tapaktuan	14	12	6
Samadua	6	7	6
Sawang	6	6	1
Meukek	4	4	4
Labuhanhaji	8	8	5
Labuhanhaji Timur	4	6	1
Labuhanhaji Barat	9	5	4
Aceh Selatan	110	89	64

Catatan/Note: ...

Sumber/Source: Kepolisian Resor Aceh Selatan/Aceh Selatan Police Department

Tabel
Table 4.3.10**Persentase Penyelesaian Tindak Pidana Menurut
Kepolisian Sektor di Kabupaten Aceh Selatan, 2017-2019**
*Percentage of Crime Clearance Rate by Subdistrict Police
Office in Aceh Selatan Regency, 2017-2019*

Kepolisian Sektor Subdistrict Police Office	2017	2018	2019
(1)	(2)	(3)	(4)
Trumon	6	0	0
Trumon Timur	4	4	2
Trumon Tengah	0	0	0
Bakongan	4	3	0
Bakongan Timur	2	0	1
Kota Bahagia	0	0	0
Kluet Selatan	4	3	1
Kluet Timur	1	3	1
Kluet Utara	7	8	9
Pasie Raja	4	3	4
Kluet Tengah	2	3	0
Tapaktuan	4	8	2
Samadua	3	3	0
Sawang	1	1	0
Meukek	4	2	2
Labuhanhaji	6	8	3
Labuhanhaji Timur	3	5	1
Labuhanhaji Barat	6	3	3
Aceh Selatan	61	57	29

Catatan/Note: ...

Sumber/Source: Kepolisian Resor Aceh Selatan/Aceh Selatan Police Department

Tabel 4.3.11 Jumlah Tahanan Polres Aceh Selatan, 2019
Table 4.3.11 Total Captivities in Police Department of Aceh Selatan Regency, 2019

Bulan Month	Jumlah Tahanan Total Captivities				Tahanan Keluar Captivity Out	
	Dewasa Adult		Anak-anak Children		Laki-laki Male	Perempuan Female
	Laki-Laki Male	Perempuan Female	Laki-Laki Male	Perempuan Female		
(1)	(2)	(3)	(4)	(5)	(6)	(7)
Januari	29	-	-	-	10	-
Februari	25	-	-	-	6	-
Maret	30	-	-	-	8	-
April	24	-	-	-	13	-
Mei	24	-	-	-	13	-
Juni	19	-	-	-	2	-
Juli	21	-	-	-	7	-
Agustus	16	-	-	-	6	-
September	17	-	-	-	5	-
Oktober	20	-	-	-	5	-
November	16	-	-	-	3	-
Desember	21	-	-	-	4	-

Catatan/Note: ...

Sumber/Source: Kepolisian Resor Aceh Selatan/Aceh Selatan Police Department

Tabel
Table 4.3.12**Jumlah Tindakan Kriminalitas di Kabupaten Aceh Selatan, 2019**
Total Crimes in Aceh Selatan Regency, 2019

Kejadian Case	Jumlah Total
(1)	(2)
Pembakaran	-
Pemalsuan Surat/Dokumen/Tanda Tangan	2
Perkosaan	-
Penganiayaan	21
Pembunuhan	-
Pencurian	29
Pemerasan	-
Penggelapan	6
Pengerusakan	5
Penipuan/Perbuatan Curang	7
Kejahatan Seksual	14
Pencurian dengan kekerasan	2
Agraria/Penyerobotan Tanah	1
Curanmor	16
Illegal Logging	-
KDRT	4
Perzinahan	-
Penadahan	5
Keterangan Palsu	-
Pencemaran Nama Baik	1
Pengancaman	2
Penghinaan	1

Lanjutan Tabel/*Continued Table* 4.3.12

Kejadian Case	Jumlah Total
(1)	(2)
Perambahan Hutan	-
Meuseum	2
Illegal Fishing	-
Perlindungan Anak	6
Penemuan Mayat	-
Pemalsuan Uang	-
Narkoba	32
Jumlah/Total	156

Catatan/*Note*: ...

Sumber/*Source*: Kepolisian Resor Aceh Selatan/Aceh Selatan Police Department

Tabel
Table 4.3.13**Jumlah Narapidana Menurut Jenis Kelamin di Lembaga
Pemasyarakatan Klas II B Tapaktuan, 2019**
Number of Prisoners by Sex in Tapaktuan Prisson, 2019

Bulan <i>Month</i>	Jumlah Tahanan Awal Bulan <i>Number of Prisoners at The Beginning of The Month</i>	Tahanan Masuk <i>Prisoners Enter</i>	
		Laki-laki <i>Male</i>	Perempuan <i>Female</i>
(1)	(2)	(3)	(4)
Januari	150	9	3
Februari	141	7	0
Maret	136	10	1
April	131	10	1
Mei	140	6	0
Juni	141	6	0
Juli	126	9	0
Agustus	128	9	0
September	131	3	1
Oktober	129	11	0
November	131	9	0
Desember	130	4	0

Lanjutan Tabel/*Continued Table 4.3.13*

Bulan Month	Tahanan Keluar Prisoners Come Out		Jumlah Tahanan Akhir Bulan Number of Prisoners at The End of The Month
	Laki -laki Male	Perempuan Female	
(1)	(5)	(6)	(7)
Januari	25	0	137
Februari	10	0	136
Maret	15	1	131
April	3	2	140
Mei	7	1	141
Juni	20	1	126
Juli	6	1	128
Agustus	4	0	131
September	5	0	129
Oktober	10	0	132
November	7	1	130
Desember	9	0	124

Catatan/Note: ...

Sumber/Source: Lembaga Pemasyarakatan Klas IIB Tapaktuan

Tabel
Table 4.3.14**Jumlah Narapidana Menurut Jenis Kejahatan/
Pelanggaran di Lembaga Pemasyarakatan Klas II B
Tapaktuan, 2019**
*Number of Prisoners by Type of Crime in Tapaktuan
Prison, 2019*

Kejahatan/Pelanggaran Crime	Jenis Kelamin Sex		Jumlah Total
	Laki-laki Male	Perempuan Female	
(1)	(2)	(3)	(4)
Kesusilaan	2
Pembunuhan	1
Penganiayaan	6
Pencurian	17
Perampokan	2
Penggelapan	3
Penadahan	3
Narkotika	4
Perlindungan Anak	19
Kehutanan SDA	3
Tipikor	1
Teroris	-
Kesehatan	4
Qonun Aceh	8
KDRT	3
Imigrasi	1
Lain-lain	12
Jumlah/Total	139

Catatan/Note: ...

Sumber/Source: Lembaga Pemasyarakatan Klas IIB Tapaktuan

Tabel 4.3.15 Jumlah Korban Kecelakaan Lalu Lintas per Bulan di Kabupaten Aceh Selatan, 2019
Table Number of Traffic Accident Victims per Month in Aceh Selatan Regency, 2019

Bulan Month	Korban Victims				
	Jumlah Kejadian Accident	Meninggal Died	Luka Berat Bad Injury	Luka Ringan Injury	Kerugian Materi (Rp) Lost Material (Rp)
(1)	(2)	(3)	(4)	(5)	(6)
Januari	9	2	4	16	71 400 000
Februari	13	3	10	11	60 500 000
Maret	9	4	4	10	33 700 000
April	13	3	5	14	83 700 000
Mei	15	6	10	16	68 700 000
Juni	15	3	14	12	64 200 000
Juli	10	1	7	10	23 200 000
Agustus	12	3	3	8	35 800 000
September	14	2	6	16	7 300 000
Oktober	9	3	1	11	12 200 000
November	11	2	7	7	8 600 000
Desember	7	2	1	10	43 500 000
Jumlah/Total	137	33	72	141	512 800 000

Catatan/Note: ...

Sumber/Source: Kepolisian Resor Aceh Selatan/Aceh Selatan Police Department

Tabel
Table 4.3.16

Jumlah Perkara Tindak Pidana yang Diterima dan Diselesaikan di Kejaksaan Negeri Tapaktuan, 2019
Number of Reported and Cleared Criminal Cases in The Public Courts House in Tapaktuan Municipality, 2019

Bulan Month	Sisa Bulan yang Lalu	Masuk	Diselesaikan
(1)	(2)	(3)	(4)
Januari	8	11	3
Februari	16	8	3
Maret	21	7	2
April	26	4	8
Mei	22	3	15
Juni	10	6	3
Juli	13	7	-
Agustus	20	4	1
September	23	3	1
Oktober	25	8	6
November	27	6	6
Desember	27	8	4
Jumlah/Total	31	75	52

Lanjutan Tabel/Continued Table 4.3.16

Bulan Month	Jenis Kasus					
	KUHP	Senjata & Bahan Peledak	Keamanan Negara dan Ketertiban Umum dan Tindak Pidana Umum Lainnya	Narkotika	Lain-Lain Pemeriksaan Cepat	
(1)	(5)	(6)	(7)	(8)	(9)	
Januari	5	-		1	5	-
Februari	1	-		1	6	-
Maret	1	-		5	1	-
April	4	-		-	-	-
Mei	1	-		1	1	-
Juni	1	-		2	3	-
Juli	3	-		2	2	-
Agustus	1	-		3	-	-
September	-	-		1	2	-
Oktober	1	-		-	7	-
November	1	-		2	3	-
Desember	2	-		4	2	-
Jumlah/Total	21	-		22	32	-

Catatan/Note: ...

Sumber/Source: Kejaksaan Negeri Tapaktuan

Tabel
Table 4.3.17**Jumlah Perkara / Pelanggaran yang Diselesaikan di
Kejaksaan Negeri Tapaktuan, 2019**
**Number of Cleared Cases in The Public Courts House in
Tapaktuan Municipality, 2019**

Bulan Month	Pidana Umum General Crime	Pidana Ringan Low Crime	Pelanggaran Lalu Lintas Traffic Violations
(1)	(2)	(3)	(4)
Januari	3	-	-
Februari	3	-	-
Maret	2	-	-
April	8	-	-
Mei	15	-	-
Juni	3	-	-
Juli	-	-	-
Agustus	1	-	-
September	1	-	218
Oktober	6	-	62
November	6	-	293
Desember	4	-	-
Jumlah/Total	52	-	573

Catatan/Note: ...

Sumber/Source: Kejaksaan Negeri Tapaktuan

Tabel 4.3.18 **Penerimaan Permohonan Hak Tanah dalam Kabupaten Aceh Selatan, 2019**
Table 4.3.18 **Amount of Land Rights Application in Aceh Selatan Regency, 2019**

Bulan Month	Pemberian Hak Atas Tanah Negara/Milik Adat Giving the Proprietary Right on Land / Heritaged Land					
	Hak Milik Proprietary Right		Hak Guna Bangunan Building Right		Hak Pakai Use Right	
	Bidang	Luas (M ²)	Bidang	Luas (M ²)	Bidang	Luas (M ²)
(1)	(2)	(3)	(4)	(5)	(6)	(7)
Januari	91	255 533	5	9 702	1	2 054
Februari	122	139 778	1	87	-	-
Maret	103	1 179 774	-	-	-	-
April	864	939 390	1	202	12	19 632
Mei	640	1 039 950	-	-	11	22 198
Juni	300	145 170	2	26 019	7	2 760
Juli	836	1 126 681	1	812	-	-
Agustus	851	1 313 984	-	-	30	66 187
September	1 064	2 327 356	1	1 906	14	274 683
Oktober	448	674 616	2	334	22	131 751
November	171	291 982	3	9 534	13	28 363
Desember	819	5 352 873	-	-	1	11 350

Catatan/Note: ...

Sumber/Source: Badan Pertanahan Nasional Kabupaten Aceh Selatan/Land Affairs Office of Aceh Selatan Regency

Tabel
Table 4.3.19

**Daftar Lembaga Nirlaba yang Terdaftar pada Kantor
Kesbang Pol Kabupaten Aceh Selatan, 2019**
*List of Registered Non-profit Organization at Kesbang Pol
Office of Aceh Selatan Regency, 2019*

Jenis Lembaga Society	Jumlah	Keterangan		
		SKT Aktif	SKT Tidak Aktif	SKT Dalam Pengurusan
(1)	(2)	(3)	(4)	(5)
Partai Politik	20	-	-	-
Organisasi Kepemudaan (OKP)	59	11	48	-
Lembaga Swadaya Masyarakat (LSM)	66	35	31	-
Organisasi Masyarakat (Ormas)	71	26	44	1
Yayasan	48	22	25	1
Lainnya/Others	5	3	2	-

Catatan/Note: ...

Sumber/Source: Kantor Kesbang Pol Kabupaten Aceh Selatan/Kesbang Pol Office of Aceh Selatan Regency

Tabel 4.3.20 Jumlah Pengunjung pada Kantor Perpustakaan, Arsip dan Dokumentasi Menurut Bulan di Kabupaten Aceh Selatan, 2019
Number of Visitor in Regional Library Office by Months in Aceh Selatan Regency, 2019

Bulan Month	Pengunjung Visitor	Peminjam Loan	Jumlah Total
(1)	(2)	(3)	(4)
Januari	468	141	609
Februari	219	152	371
Maret	374	116	490
April	345	123	468
Mei	375	138	513
Juni	322	99	421
Juli	434	107	541
Agustus	394	96	490
September	391	101	492
Oktober	376	157	533
November	422	158	580
Desember	301	116	417
Jumlah/Total	4 421	1 504	5 925

Catatan/Note: ...

Sumber/Source: Kantor Perpustakaan, Arsip dan Dokumentasi Kabupaten Aceh Selatan/Regional Library Office of Aceh Selatan Regency

Tabel
Table 4.3.21

Keadaan Perpustakaan Umum di Kabupaten Aceh Selatan, 2019
Profile of Regional Library in Aceh Selatan Regency, 2019

Kecamatan Subdistrict	Jumlah Pustaka Umum Public Library	Jumlah Buku Pustaka Umum Books	Jumlah Pustaka Keliling Bookmobile	Jumlah Buku Pustaka Keliling Books
(1)	(2)	(3)	(4)	(5)
Trumon	-	-	-	-
Trumon Timur	-	-	-	-
Trumon Tengah	-	-	-	-
Bakongan	-	-	-	-
Bakongan Timur	-	-	-	-
Kota Bahagia	-	-	-	-
Kluet Selatan	-	-	-	-
Kluet Timur	-	-	-	-
Kluet Utara	-	-	-	-
Pasie Raja	-	-	-	-
Kluet Tengah	-	-	-	-
Tapak Tuan	1	26 815	1	9 001
Sama Dua	-	-	-	-
Sawang	-	-	-	-
Meukek	1	4 398	-	-
Labuhan Haji	-	-	-	-
Labuhan Haji Timur	-	-	-	-
Labuhan Haji Barat	-	-	-	-
Aceh Selatan	2	31 213	1	9 001

Catatan/Note: ...

Sumber/Source: Kantor Perpustakaan, Arsip dan Dokumentasi Kabupaten Aceh Selatan/Regional Library Office of Aceh Selatan Regency

Tabel 4.3.22 **Jumlah Pustaka Desa Menurut Kecamatan di Kabupaten Aceh Selatan, 2019**
Table 4.3.22 **Number of Local Library by Subdistrict in Aceh Selatan Regency, 2019**

Kecamatan Subdistrict	Jumlah Pengelola Total Managers	Jumlah Pustaka Desa Local Library
(1)	(2)	(3)
Trumon	2	2
Trumon Timur	1	1
Trumon Tengah	3	3
Bakongan	2	2
Bakongan Timur	2	2
Kota Bahagia	2	2
Kluet Selatan	6	4
Kluet Timur	3	3
Kluet Utara	9	7
Pasie Raja	5	5
Kluet Tengah	5	5
Tapak Tuan	4	4
Sama Dua	11	8
Sawang	7	7
Meukek	10	6
Labuhan Haji	5	5
Labuhan Haji Timur	3	3
Labuhan Haji Barat	7	4
Aceh Selatan	87	73

Catatan/Note: ...

Sumber/Source: Kantor Perpustakaan, Arsip dan Dokumentasi Kabupaten Aceh Selatan/Regional Library Office of Aceh Selatan Regency

Tabel
Table 4.3.23

Indeks Pembangunan Manusia dan Komponennya
Kabupaten Aceh Selatan, 2017-2019
Human Development Index and Components of Aceh
Selatan Regency, 2017-2019

Komponen Component	Satuan	2017	2018	2019
(1)	(2)	(3)	(4)	(5)
Angka Harapan Hidup Life Expectansy	tahun/year	63,89	64,02	64,27
Harapan Lama Sekolah Expected Years of Schooling	tahun/year	13,8	14,15	14,41
Rata-rata Lama Sekolah Mean Years of Schooling	tahun/year	8,33	8,38	8,59
Pengeluaran per Kapita Disesuaikan Purchasing Power Parity	ribu rupiah/orang/tahun thousand rupiah/person/year	7 567	7 891	8,187

Catatan/Note: ...

Sumber/Source: Badan Pusat Statistik Kabupaten Aceh Selatan/BPS-Statistics of Aceh Selatan Regency

4.4 KEMISKINAN POVERTY

Tabel 4.4.1 **Garis Kemiskinan, Jumlah, dan Persentase Penduduk Miskin di Kabupaten Aceh Selatan, 2012–2019**
Poverty Line, Number, and Percentage of Poor People in Aceh Selatan Regency, 2012–2019

Tahun Year	Garis Kemiskinan (rupiah/kapita/bulan) Poverty Line (rupiah/capita/month)	Jumlah Penduduk Miskin (ribu) Number of Poor People (thousand)	Persentase Penduduk Miskin Percentage of Poor People
(1)	(2)	(3)	(4)
2012	301 815	31.45	14.81
2013	283 446	29.30	13.44
2014	285 301	28.40	12.79
2015	288 619	29.61	13.24
2016	304 466	30.68	13.48
2017	332 177	32.51	14.07
2018	351 288	32.82	14.01
2019	369 107	31.06	13.09

Catatan/Note: ...

Sumber/Source: BPS, Survei Sosial Ekonomi Nasional Maret/BPS-Statistics Indonesia, March National Socioeconomic Survey

Tabel
Table 4.4.2**Indeks Kedalaman Kemiskinan dan Indeks Keparahan Kemiskinan di Kabupaten Aceh Selatan, 2015–2019**
Poverty Gap Index and Poverty Severity Index in Aceh Selatan Regency, 2015–2019

Tahun Year	Indeks Kedalaman Kemiskinan Poverty Gap Index	Indeks Keparahan Kemiskinan Poverty Severity Index
(1)	(2)	(3)
2015	1,94	0,42
2016	1,83	0,35
2017	2,44	0,64
2018	1,78	0,37
2019	1,58	0,31

Catatan/Note: ...

Sumber/Source: BPS, Survei Sosial Ekonomi Nasional Maret/BPS-Statistics Indonesia, March National Socioeconomic Survey

<https://acehselatankab.bps.go.id>



PERTANIAN, KEHUTANAN, PETERNAKAN & PERIKANAN

AGRICULTURE, FORESTRY, LIVESTOCK, FISHERY

PRODUKSI TANAMAN BIOFARMA MENURUT JENIS TANAMAN DI ACEH SELATAN 2019

*dalam Kg



Lengkuas



Jahe



Kunyit



Temulawak



Lidah Buaya



Mengkudu



kapulaga



Kencur



PENJELASAN TEKNIS

1. Lahan sawah adalah lahan pertanian yang berpetak-petak dan dibatasi oleh pematang (galengan), saluran untuk menahan/ menyalurkan air, yang biasanya ditanami padi sawah tanpa memandang dari mana diperoleh atau status lahan tersebut. Lahan yang dimaksud termasuk lahan yang terdaftar di Pajak Bumi Bangunan, luran Pembangunan Daerah, lahan bengkok, lahan serobotan, lahan rawa yang ditanami padi dan lahan bekas tanaman tahunan yang telah dijadikan sawah, baik yang ditanami padi, palawija atau tanaman semusim lainnya.
2. Data pokok tanaman pangan yang dikumpulkan adalah luas panen dan produktivitas (hasil per hektar). Produksi tanaman pangan merupakan hasil perkalian antara luas panen dengan produktivitas. Pengumpulan data luas panen dilakukan setiap bulan dengan pendekatan area kecamatan di seluruh wilayah Indonesia. Pengumpulan data produktivitas dilakukan melalui pengukuran langsung pada plot ubinan berukuran $2\frac{1}{2}$ m x $2\frac{1}{2}$ m. Pengumpulan data produktivitas dilakukan setiap subround (empat bulanan) pada waktu panen petani.

TECHNICAL NOTES

1. *Wetland is agricultural land that separated by small dykes to resist water, where the main crop is usually wetland paddy without considering where it is got from or the status of the land. It includes the land that is registered at land income tax office, regional development contribution, 'bengkok' land, illegal ownership, swamps for rice cultivation, and annual crop land mark that has been used as rice field, which are both planted with paddy, secondary crops or the other seasonal crops.*
2. *The main food crops data collected consists of harvested area and productivity (yield per hectare). Food crops production is generated by harvested area multiplied by productivity. The harvested area data is collected every month using sub district area approach in all sub district in Indonesia. The productivity data collection is conducted by a direct measurement in $2\frac{1}{2}$ m x $2\frac{1}{2}$ m crop cutting plot. The productivity measurement is conducted in every subround (four monthly) at the time when farmers are harvesting their crops.*

3. Data produksi padi dan palawija yang disajikan adalah dalam kualitas: gabah kering giling (padi), pipilan kering (jagung), biji kering (kedelai dan kacang tanah), dan umbi basah (ubi kayu dan ubi jalar).
 4. Tanaman sayuran dan buah-buahan semusim
Tanaman sayuran semusim adalah tanaman sumber vitamin, garam mineral dan lain-lain yang dikonsumsi dari bagian tanaman yang berupa daun, bunga, buah, dan umbinya, yang berumur kurang dari satu tahun.
Tanaman buah-buahan semusim adalah tanaman sumber vitamin, garam mineral, dan lain-lain yang dikonsumsi dari bagian tanaman yang berupa buah, berumur kurang dari satu tahun, tidak berbentuk pohon/rumpun tetapi menjalar dan berbatang lunak.
 5. Tanaman buah-buahan dan sayuran tahunan
Tanaman buah-buahan tahunan adalah tanaman sumber vitamin, garam mineral, dan lain-lain yang dikonsumsi dari bagian tanaman yang berupa buah dan merupakan tanaman tahunan.
Tanaman sayuran tahunan adalah tanaman sumber vitamin, garam mineral, dan lain-lain yang dikonsumsi dari bagian tanaman yang berupa daun dan atau buah yang berumur lebih dari satu
3. *Production of paddy and secondary crops data are presented in the form of: dry unhusked rice (paddy), dry loose maize (maize), dry shells crops (soybeans and peanuts), and fresh roots (cassava and sweet potatoes).*
 4. *Seasonal vegetable and fruit plants Seasonal vegetable plants are plants which are the sources of vitamin, mineral salt, etc, consumed from the part of the plant in the form of leaf, flower, fruit, and root with the age of less than one year. Seasonal fruit plants are plants which are the sources of vitamin, mineral salt, etc, consumed from the part of the plant in the form of fruits. These plants are creeps with the age of less than one year.*
 5. *Annual fruit and vegetable plants Annual fruit plants are plants which are the sources of vitamin, contained mineral salt, etc, consumed from the part of plant in the form of fruit and more than one year of age. Annual vegetable plants are plants which are the sources of vitamin, contained mineral salt, etc, consumed from the part of the plant in the form of vegetable and more than one year of age.*

- tahun.
6. Produksi hortikultura adalah hasil menurut bentuk produk dari setiap tanaman sayuran, buah-buahan, biofarmaka dan tanaman hias yang diambil berdasarkan luas yang dipanen/tanaman yang menghasilkan pada bulan/triwulan laporan.
 7. Data Statistik Kehutanan sebagian besar merupakan data sekunder yang bersumber dari Dinas Kehutanan dan Perkebunan Kabupaten Aceh Selatan.
 8. Kawasan hutan adalah wilayah tertentu yang berupa hutan, yang ditunjuk dan atau ditetapkan oleh pemerintah untuk dipertahankan keberadaannya sebagai hutan tetap. Hal ini untuk menjamin kepastian hukum mengenai status kawasan hutan, letak batas dan luas suatu wilayah tertentu yang sudah ditunjuk menjadi kawasan hutan tetap.
 9. Kawasan hutan Indonesia ditetapkan oleh Menteri Kehutanan dalam bentuk Surat Keputusan Menteri Kehutanan tentang Penunjukan Kawasan Hutan dan Perairan Provinsi. Penunjukan Kawasan Hutan ini disusun berdasarkan hasil pemaduserasian antara Rencana Tata Ruang Wilayah Provinsi (RTRWP) dengan Tata Guna Hutan
 6. *Horticulture production is the standard production quantity form of vegetable, fruit, medicinal and ornamental plant based on harvested area/the number of production plants reported monthly/quarterly.*
 7. *Most of forestry statistics are secondary data obtained from the Forestry and Plantation Office of Aceh Selatan Regency.*
 8. *Forest Area is a specific territory of forest ecosystem determined and or decided by the government as a permanent forest. Such decision is important to maintain the size of forest area and to ensure its legitimation and boundary demarcation of permanent forest.*
 9. *Indonesian forest area is determined by the Minister of Forestry in the format of Ministerial Decree on the Designation of Provincial Forest Area and Inland Water, Coastal and Marine Ecosystem. The designation of Forest Area is formulated based on integrated and harmonized of Provincial Spatial Planning (RTRWP) and Forest Land Use by Concensus (TGHK).*

- Kesepakatan (TGHK).
10. Penunjukan kawasan hutan mencakup pula kawasan perairan yang menjadi bagian dari Kawasan Suaka Alam (KSA) dan Kawasan Pelestarian Alam (KPA).
 11. Kawasan Suaka Alam (KSA) adalah kawasan dengan ciri khas tertentu, baik di darat maupun di perairan yang mempunyai fungsi pokok sebagai kawasan pengawetan keanekaragaman tumbuhan dan satwa serta ekosistemnya, yang juga berfungsi sebagai wilayah sistem penyangga kehidupan.
 12. Kawasan Pelestarian Alam (KPA) adalah kawasan dengan ciri khas tertentu, baik di darat maupun di perairan yang mempunyai fungsi pokok perlindungan sistem penyangga kehidupan, pengawetan keanekaragaman jenis tumbuhan dan satwa, serta pemanfaatan secara lestari sumber daya alam hayati dan ekosistemnya.
 13. Berdasarkan Undang-Undang No. 41 Tahun 1999 tentang Kehutanan, kawasan hutan dibagi ke dalam kelompok Hutan Konservasi, Hutan Lindung, dan Hutan Produksi.
 14. Hutan Konservasi adalah kawasan hutan dengan ciri khas tertentu, yang mempunyai fungsi pokok
10. *The designation of forest area in some cases also cover inland water, coastal and marine ecosystem that may become part of Sanctuary Reserve Area (KSA) and Nature Conservation Area (KPA).*
 11. *A Sanctuary Reserve Area is a specific terrestrial or aquatic area having specific criteria for preserving biodiversity plant and animal as well as ecosystem, which also serve as life support system.*
 12. *A Nature Conservation Area is a specific terrestrial or aquatic area whose main function is to serve life support system and preserve diversity of plant and animal species, as well as to provide a sustainable utilization of living resources and their ecosystems.*
 13. *In accordance to the Act on Forestry No. 41/1999, forest area is categorized as Conservation Forest, Protection Forest and Production Forest.*
 14. *Conservation Forest is a forest area having specific characteristic established for the purposes of conservation of animal and plant species as well as their ecosystem.*

- pengawetan keanekaragaman tumbuhan dan satwa serta ekosistemnya.
15. Hutan Lindung adalah kawasan hutan yang mempunyai fungsi pokok sebagai perlindungan sistem penyangga kehidupan untuk mengatur tata air, mencegah banjir, mengendalikan erosi, mencegah intrusi air laut, dan memelihara kesuburan tanah.
 16. Hutan Produksi adalah kawasan hutan yang mempunyai fungsi pokok memproduksi hasil hutan. Hutan produksi terdiri dari Hutan Produksi Tetap (HP), Hutan Produksi Terbatas (HPT), dan Hutan Produksi yang dapat dikonversi.
 17. Hutan Konservasi terdiri dari:
 - Kawasan suaka alam berupa Cagar Alam (CA) dan Suaka Margasatwa (SM);
 - kawasan pelestarian alam berupa Taman Nasional (TN), Taman Hutan Raya (THR), dan Taman Wisata Alam (TWA);
 - Taman Buru (TB).
 - Taman Buru adalah kawasan hutan yang ditetapkan sebagai tempat wisata berburu.
 18. Produksi hasil hutan utama yang dihasilkan dari hutan adalah kayu bulat. Produksi kayu bulat ini dihasilkan dari hutan alam melalui kegiatan perusahaan
15. *Protection Forest is a forest area designated to serve life support system, maintain hydrological system, prevent of flood, erosion control, seawater intrusion, and maintain soil fertility.*
 16. *Production Forest is a forest area designated mainly to promote sustainable forest production. Production forest is classified as permanent production forest, limited production forest, and convertible production forest.*
 17. *Conservation Forest is divided into: Sanctuary Reserve area consists of Strict Nature Reserve and Wildlife Sanctuary. Nature conservation area consists of National Park (TN), Grand Forest Park (THR), and Nature Recreation Park (TWA); Game Hunting Park (TB) Game Hunting Park is forest area devoted for game hunting recreation.*
 18. *The main product of commercial forest operation is log. The log is harvested from various sources such as natural forest granted to concessionaires (IUPHHK/HPH), land clearing activities (IPK), industrial forest plantation (HTI) and community forest.*

Hak Pengusahaan Hutan (HPH/IUPHHK), kegiatan ijin pemanfaatan kayu (IPK) dalam rangka pembukaan wilayah hutan, pembangunan Hutan Tanaman Industri (HTI), serta kegiatan hutan rakyat.

19. Kayu Gergajian merupakan kayu hasil konversi kayu bulat dengan menggunakan mesin gergaji, mempunyai bentuk yang teratur dengan sisi-sisi sejajar dan sudut-sudutnya siku dengan ketebalan tidak lebih dari 6 cm dan kadar air tidak lebih dari 18 persen. Kayu gergajian yang diolah langsung dari kayu bulat, wajib didukung dengan dokumen yang sah.
20. Kayu Lapis adalah panel kayu yang tersusun dari lapisan veneer dibagian luarnya, sedangkan dibagian intinya (core) bisa berupa veneer atau material lain, diikat dengan lem kemudian dipress (ditekan) sedemikian rupa sehingga menjadi panel yang kuat. Termasuk dalam artian ini adalah kayu lapis yang dilapisi lagi dengan material lain.
21. Data populasi ternak dan jumlah pemotongan ternak bersumber dari Dinas Pertanian Kabupaten Aceh Selatan.
22. Data statistik perikanan merupakan data sekunder yang bersumber dari Dinas Kelautan
19. *Sawn Timber constitutes a sawmill product derived from logs as raw material. The product is characterized with regular forms having parallel sides at right angle to each other, thickness not more than 6 cm and moisture content not to exceed 18 percent. Sawn timber produced directly from logs must be certified by a legal document.*
20. *Plywood is wood panel consisting of layers pressed together in between veneers; the core may be veneer or some other material, bound together with glue and pressed tightly together to make a strong panel. Included to this definition is plywood covered with other materials.*
21. *Data of domestic livestock population and the number of animals slaughtered are obtain from the Agriculture Office of Aceh Selatan Regency.*
22. *Fishery Statistics are secondary data obtained from the Marine and Fisheries Office of Aceh Selatan Regency. Fishery statistics are categorized into capture fisheries and aquaculture. Capture fisheries are further classified into marine*

dan Perikanan Kabupaten Aceh Selatan. Statistik perikanan dibedakan atas data Perikanan Tangkap dan Perikanan Budidaya. Perikanan Tangkap diklasifikasikan atas penangkapan ikan di laut dan penangkapan ikan di perairan umum. Perikanan Budidaya diklasifikasikan atas jenis budidaya yaitu budidaya laut, tambak, kolam, karamba, jaring apung, dan sawah.

23. Rumah Tangga Perikanan Budidaya adalah rumah tangga yang melakukan kegiatan budidaya ikan/binatang air lainnya/tanaman air dengan tujuan sebagian/seluruh hasilnya untuk dijual.

capture fisheries and inland open water capture fisheries. Aquaculture are further classified into several types of culture: marine culture, brackish water pond, fresh water pond, cage, floating net, and fish breeding in paddy fields.

23. *An aquaculture fishery household is a household conducting activities in culturing fishes/other aquatic animals/aquatic plants, for which the products are wholly or partly to be sold. different types of parameters.*

ULASAN

DESCRIPTION

Tanaman Pangan

Total luas panen padi di Kabupaten Aceh Selatan tahun 2019 adalah 8.982 hektar dengan produksi sebanyak 50.403,29 ton. Kecamatan dengan luas lahan panen padi terluas adalah Kluet Utara, Kluet Selatan, dan Kluet Timur dengan masing-masing memiliki luas 2.206,4; 1.152,2; dan 900,2 hektar.

Selain padi, tanaman pangan lain juga dihasilkan di Kabupaten Aceh Selatan, diantaranya jagung, kedelai, kacang tanah, kacang hijau, ubi kayu, dan ubi jalar. Luas panen terbesar dari tanaman-tanaman pangan tersebut adalah jagung, dengan luas panen 4. 274,8 hektar. Penghasil jagung terbesar tahun 2019 adalah Kecamatan Trumon Timur kemudian Trumon Tengah, dengan luas panen jagung masing-masing sebesar 1.211 dan 593 hektar.

Perkebunan

Pala merupakan tanaman perkebunan yang memiliki luas tanam terbesar di Kabupaten Aceh Selatan, yaitu 16.898 hektar. Luas tanam pala paling banyak ada di Kecamatan Meukek (4.473 hektar) dan Kecamatan Tapaktuan (2.229 hektar). Pada tahun 2019, produksi pala Kabupaten Aceh Selatan mencapai 5.362,5 ton; Kecamatan Meukek memproduksi

Food Crops

The total harvested area of rice in Aceh Selatan Regency in 2019 was 8,982 hectares with a production of 50,403.29 tons. The districts with the widest rice harvest area are North Kluet, South Kluet, and East Kluet with respectively 2,206.4; 1,152.2; and 900.2 hectares.

Besides rice, other food crops are also produced in Aceh Selatan Regency, including corn, soybeans, peanuts, green beans, cassava, and sweet potatoes. The largest harvested area of these food crops is corn, with a harvest area of 4. 274.8 hectares. The biggest corn producer in 2019 is East Trumon District and then Central Trumon, with corn harvesting areas of 1,211 and 593 hectares respectively.

Plantation

Nutmeg is a plantation that has the largest planting area in Aceh Selatan Regency, which is 16,898 hectares. Most of nutmeg planted area is in Meukek District (4,473 hectares) and Tapaktuan District (2,229 hectares). In 2019, nutmeg production in Aceh Selatan Regency reached 5,362.5 tons; Meukek District produces 1,850 tons and Tapaktuan District produces 425 tons.

Other plantation crops in Aceh Selatan Regency are oil palm, with a

1.850 ton dan Kecamatan Tapaktuan memproduksi 425 ton.

Tanaman perkebunan lain di Kabupaten Aceh Selatan adalah kelapa sawit, dengan luas tanam 8.446 hektar, dan total produksi 53.698 ton pada tahun 2019. Produksi dan luas tanam kelapa sawit terbesar berada di Kecamatan Trumon Timur, dengan produksi 25.789 ton dari 11.388 hektar luas yang ditanam.

Peternakan

Berdasarkan jenis ternak, populasi ternak paling banyak di Kabupaten Aceh Selatan adalah kambing (21.009 ekor). Populasi kambing tersebar di seluruh kecamatan Kabupaten Aceh Selatan. Kecamatan kluet Utara dan Pasie Raja adalah kecamatan yang memiliki populasi ternak cukup banyak, yaitu 2.241 dan 1900 ekor kambing.

Selanjutnya apabila dilihat menurut jenis unggas, ayam kampung merupakan populasi unggas terbanyak di Kabupaten Aceh Selatan, yaitu 213.927 ekor. Populasi ayam kampung terbanyak terdapat di Labuhanhaji Timur (28.829 ekor), dan Labuhanhaji Barat (27.242 ekor).

Perikanan

Secara umum, baik ditangkap di laut maupun perairan umum, produksi perikanan tangkap di

total area of 8,446 hectares, and a total production of 53,698 tons in 2019. The largest production and planting area for oil palm is in East Trumon District, with a production of 25,789 tons from 11,388 hectares planted.

Animal husbandry

Based on livestock type, the most livestock population in Aceh Selatan Regency is goats (21,009 head). The goat population is spread throughout the districts of Aceh Selatan Regency. The districts of North kluet and PASie Raja are districts that have quite a large livestock population, which are 2,241 and 1900 goats.

Furthermore, when viewed according to the type of poultry, native chicken is the largest poultry population in Aceh Selatan Regency, namely 213,927 tails. The highest population of native chickens is in East Labuhanhaji (28,829 individuals), and West Labuhanhaji (27,242 individuals).

Fishery

In general, both caught in the sea and public waters, capture fisheries production in Aceh Selatan Regency in 2019 decreased compared to the previous year. Aceh Selatan Regency fish production in 2019 was 30,961.73 tons, a decrease of 1,856.72 tons from the previous year. Of the total capture fisheries production in 2019, 99.58 percent of fish are caught at sea. Sawang

Kabupaten Aceh Selatan tahun 2019 menurun dibanding tahun sebelumnya. Produksi ikan Kabupaten Aceh Selatan tahun 2019 adalah 30.961,73 ton, menurun 1.856,72 ton dari tahun sebelumnya. Dari total produksi perikanan tangkap tahun 2019, 99,58 persen ikan ditangkap di laut. Kecamatan Sawang adalah penghasil ikan terbesar di tahun 2019, yaitu 11.879,02 ton.

Kehutanan

Kabupaten Aceh Selatan memiliki luas kawasan hutan dan perairan 308.760,3 hektar, diantaranya 152.274,3 hektar hutan lindung, 135.768,4 hektar suaka alam dan pelestarian alam, dan 20.717,6 hektar hutan produksi.

Sementara itu, produksi kayu hutan dari tahun 2016 sampai 2019 cukup bervariasi. Produksi kayu bulat tahun 2019 adalah 102,51 m³ dan produksi kayu olahan 31,74 m³. Sedangkan pada tahun sebelumnya, produksi kayu bulat 100,01 m³ dan produksi kayu olahan 26,78 m³.

District is the biggest fish producer in 2019, which is 11,879.02 tons.

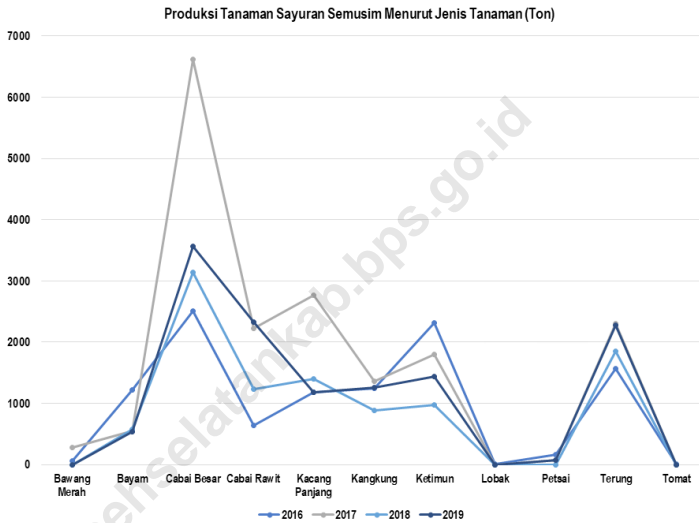
Forestry

Aceh Selatan Regency has an area of 308,760.3 hectares of forest and waters, including 152,274.3 hectares of protected forest, 135,768.4 hectares of nature reserves and nature conservation, and 20,717.6 hectares of production forest.

Meanwhile, forest wood production from 2016 to 2019 is quite varied. Log production in 2019 is 102.51 m³ and processed wood production is 31.74 m³. Whereas in the previous year, log production was 100.01 m³ and processed wood production was 26.78 m³.

Gambar 5.1
Figures

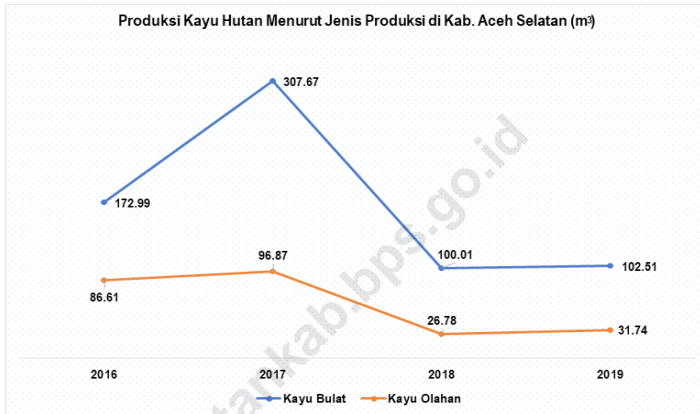
Produksi Tanaman Sayuran Semusim Menurut Jenis Tanaman (ha), 2016-2019
Production of Seasonal Vegetables by Kind of Plant (ha), 2016-2019



Sumber/Source : BPS, Statistik Pertanian Hortikultura SPH-SBS/BPS-Statistics Indonesia, Agricultural Statistic for Horticulture SPH-SBS

Gambar 5.2
Figures

Produksi Kayu Hutan Menurut Jenis Produksi di Kabupaten Aceh Selatan (m³), 2016 -2019
Timber Production by Type Product and Subdistrict in Aceh Selatan Regency (m³), 2015 - 2019



Sumber/Source : Dinas Pertanian Kabupaten Aceh Selatan/Agriculture Office of Aceh Selatan Regency

5.1 TANAMAN PANGAN

FOOD CROPS

Tabel 5.1.1 Luas Panen, Produksi, dan Produktivitas Padi Menurut Kecamatan di Kabupaten Aceh Selatan (ha), 2019
Harvested Area, Production, and Productivity of Paddy by Sub District in Aceh Selatan Regency (ha), 2019

Kecamatan Subdistrict	Luas Panen (ha) Harvested Area (ha)	Produktivitas (ton/ha) Productivity (ton/ha)	Produksi (ton) Production (ton)
(1)	(2)	(3)	(4)
Trumon	-	-	-
Trumon Timur	-	-	-
Trumon Tengah	59,6	4,5	268,2
Bakongan	-	-	-
Bakongan Timur	182,7	5	913,5
Kota Bahagia	502,1	4,9	2460,29
Kluet Selatan	1152,2	5,4	622,88
Kluet Timur	900,2	5,4	4861,08
Kluet Utara	2206,4	5,5	12135,2
Pasie Raja	772,3	5,5	4247,65
Kluet Tengah	488,2	5,4	2636,28
Tapaktuan	2,9	4	11,6
Samadua	274,1	5,5	1507,55
Sawang	572,3	6	3433,8
Meukek	655,4	6,1	3997,94
Labuhanhaji	245,4	6	1472,4
Labuhanhaji Timur	262,5	6	1575
Labuhanhaji Barat	706,2	6,6	4660,92
Aceh Selatan	8982,5	5,6	50403,29

Catatan/Note: ...

Sumber/Source: : Dinas Pertanian Kabupaten Aceh Selatan/Agriculture Office of Aceh Selatan Regency

Tabel 5.1.2 Luas Panen, Produksi, dan Produktivitas Jagung Menurut Kecamatan di Kabupaten Aceh Selatan (ha), 2019
Table 5.1.2 *Harvested Area, Production, and Productivity of Maize by Sub District in Aceh Selatan Regency (ha), 2019*

Kecamatan Subdistrict	Luas Panen (ha) Harvested Area (ha)	Produktivitas (ton/ha) Productivity (ton/ha)	Produksi (ton) Production (ton)
(1)	(2)	(3)	(4)
Trumon	593	6,5	3 854
Trumon Timur	1 211	6,3	7 629
Trumon Tengah	416	6,7	2 787,2
Bakongan	116	6,3	732
Bakongan Timur	192	6,3	1 209,6
Kota Bahagia	391	1,8	703,98
Kluet Selatan	315	6,3	1 981,35
Kluet Timur	133	6,1	811,3
Kluet Utara	419	6,2	2 597,8
Pasie Raja	112	6,1	683,2
Kluet Tengah	377	6,8	2 563,6
Tapaktuan	-	-	-
Samadua	-	-	-
Sawang	-	-	-
Meukek	-	-	-
Labuhanhaji	-	-	-
Labuhanhaji Timur	-	-	-
Labuhanhaji Barat	-	-	-
Aceh Selatan	4 274,8	5,98	25 553,89

Catatan/Note: ...

Sumber/Source: : Dinas Pertanian Kabupaten Aceh Selatan/Agriculture Office of Aceh Selatan Regency

Tabel
Table 5.1.3**Luas Panen Kacang Tanah, Kacang Hijau, Ubi kayu, Ubi Jalar Menurut Kecamatan di Kabupaten Aceh Selatan (ha), 2019**
Harvested Area of Peanut, Mungbean, Cassava, and Sweet Potato by Subdistrict in Aceh Selatan Regency (ha), 2019

Kecamatan Subdistrict	Kacang Tanah Peanut	Kacang Hijau Mungbean	Ubi Kayu Cassava	Ubi Jalar Sweet Potato
(1)	(2)	(3)	(4)	(5)
Trumon	6	-	2	1
Trumon Timur	10	10	8	8
Trumon Tengah	10	7	10	7
Bakongan	2	-	-	-
Bakongan Timur	-	-	-	-
Kota Bahagia	6,5	-	-	-
Kluet Selatan	3	-	9	31
Kluet Timur	-	-	-	5
Kluet Utara	-	-	-	-
Pasie Raja	-	-	-	-
Kluet Tengah	3	-	4	3
Tapaktuan	-	-	-	-
Samadua	-	-	-	-
Sawang	1	-	-	-
Meukek	25	-	-	-
Labuhanhaji	-	-	-	-
Labuhanhaji Timur	-	-	-	-
Labuhanhaji Barat	1	-	2	-
Aceh Selatan	67,5	17	35	55

Catatan/Note: ...

Sumber/Source: : Dinas Pertanian Kabupaten Aceh Selatan/Agriculture Office of Aceh Selatan Regency

Tabel 5.1.4 **Produksi Kacang Tanah, Kacang Hijau, Ubi kayu, Ubi Jalar Menurut Kecamatan di Kabupaten Aceh Selatan (ton), 2019**
Production of Peanut, Mungbean, Cassava, and Sweet Potato by Subdistrict in Aceh Selatan Regency (ton), 2019

Kecamatan Subdistrict	Kacang Tanah Peanut	Kacang Hijau Mungbean	Ubi Kayu Cassava	Ubi Jalar Sweet Potato
(1)	(2)	(3)	(4)	(5)
Trumon	18,10	-	19,00	5,00
Trumon Timur	17,90	14,00	76,00	40,00
Trumon Tengah	18,10	10,15	95,00	35,00
Bakongan	3,60	-	-	-
Bakongan Timur	-	-	-	-
Kota Bahagia	11,70	-	-	-
Kluet Selatan	5,31	-	76,50	155,00
Kluet Timur	-	-	-	25,00
Kluet Utara	-	-	-	-
Pasie Raja	-	-	-	-
Kluet Tengah	5,61	-	34,00	15,00
Tapaktuan	-	-	-	-
Samadua	-	-	-	-
Sawang	1,69	-	-	-
Meukek	49,75	-	-	-
Labuhanhaji	-	-	-	-
Labuhanhaji Timur	-	-	-	-
Labuhanhaji Barat	1,80	-	16,00	-
Aceh Selatan	126,26	24	316,50	275,00

Catatan/Note: ...

Sumber/Source: : Dinas Pertanian Kabupaten Aceh Selatan/Agriculture Office of Aceh Selatan Regency

5.2 HORTIKULTURA HORTICULTURE

Tabel 5.2.1 **Luas Panen Tanaman Sayuran Menurut Kecamatan dan Jenis Tanaman (ha), 2018 dan 2019**
Harvested Area of Vegetables by Subdistrict and Kind of Plant (ha), 2018 and 2019

Kecamatan Subdistrict	Bawang Merah/Shallot		Cabai/Chili	
	2018	2019	2018	2019
(1)	(2)	(3)	(4)	(5)
Trumon	–	–	5,00	3,00
Trumon Timur	–	–	29,00	19,00
Trumon Tengah	–	–	22,00	21,00
Bakongan	–	–	3,00	4,00
Bakongan Timur	–	–	9,00	12,00
Kota Bahagia	–	–	15,00	10,00
Kluet Selatan	–	–	9,00	8,00
Kluet Timur	–	–	7,00	6,00
Kluet Utara	–	–	7,00	10,00
Pasie Raja	–	–	23,00	37,00
Kluet Tengah	–	–	12,00	14,00
Tapaktuan	–	–	7,00	7,00
Samadua	–	–	5,00	3,00
Sawang	–	–	11,00	10,00
Meukek	–	–	27,00	16,00
Labuhanhaji	–	–	3,00	2,00
Labuhanhaji Timur	–	–	2,00	4,00
Labuhanhaji Barat	–	–	6,00	5,00
Aceh Selatan	–	–	202,00	191,00

Lanjutan Tabel/*Continued Table 5.2.1*

Kecamatan Subdistrict	Kentang/Potato		Kubis/Cabbage	
	2018	2019	2018	2019
(1)	(6)	(7)	(8)	(9)
Trumon	–	–	–	–
Trumon Timur	–	–	–	–
Trumon Tengah	–	–	–	–
Bakongan	–	–	–	–
Bakongan Timur	–	–	–	–
Kota Bahagia	–	–	–	–
Kluet Selatan	–	–	–	–
Kluet Timur	–	–	–	–
Kluet Utara	–	–	–	–
Pasie Raja	–	–	–	–
Kluet Tengah	–	–	–	–
Tapaktuan	–	–	–	–
Samadua	–	–	–	–
Sawang	–	–	–	–
Meukek	–	–	–	–
Labuhanhaji	–	–	–	–
Labuhanhaji Timur	–	–	–	–
Labuhanhaji Barat	–	–	–	–
Aceh Selatan	–	–	–	–

Lanjutan Tabel/*Continued Table 5.2.1*

Kecamatan Subdistrict	Petsai <i>Chinese Cabbage</i>		Tomat/ <i>Tomato</i>		Bawang Putih <i>Garlic</i>	
	2018	2019	2018	2019	2018	2019
(1)	(10)	(11)	(12)	(13)	(14)	(15)
Trumon	-	-	-	-	-	-
Trumon Timur	-	-	-	-	-	-
Trumon Tengah	-	-	-	-	-	-
Bakongan	-	-	-	-	-	-
Bakongan Timur	-	-	-	-	-	-
Kota Bahagia	-	-	-	-	-	-
Kluet Selatan	-	-	-	-	-	-
Kluet Timur	-	-	-	-	-	-
Kluet Utara	-	-	-	-	-	-
Pasie Raja	-	-	-	-	-	-
Kluet Tengah	-	-	-	-	-	-
Tapaktuan	-	-	-	-	-	-
Samadua	-	1,00	-	-	-	-
Sawang	-	-	-	-	-	-
Meukek	-	-	-	-	-	-
Labuhanhaji	-	-	-	-	-	-
Labuhanhaji Timur	-	-	-	-	-	-
Labuhanhaji Barat	-	-	-	-	-	-
Aceh Selatan	-	1,00	-	-	-	-

Catatan/*Note*: ...Sumber/*Source*: BPS, Statistik Pertanian Hortikultura SPH-SBS/BPS-*Statistics Indonesia, Agricultural Statistic for Horticulture SPH-SBS*

Tabel 5.2.2 **Produksi Tanaman Sayuran Menurut Kecamatan dan Jenis Tanaman (ton), 2018 dan 2019**
Table 5.2.2 **Production of Vegetables by Subdistrict and Kind of Plant (ton), 2018 dan 2019**

Kecamatan Subdistrict	Bawang Merah/Shallot		Cabai/Chili	
	2018	2019	2018	2019
(1)	(2)	(3)	(4)	(5)
Trumon	–	–	62,00	28,00
Trumon Timur	–	–	350,00	180,00
Trumon Tengah	–	–	294,00	220,00
Bakongan	–	–	27,00	45,00
Bakongan Timur	–	–	70,00	76,00
Kota Bahagia	–	–	49,00	318,00
Kluet Selatan	–	–	211,00	301,00
Kluet Timur	–	–	50,00	46,00
Kluet Utara	–	–	299,00	1 821,00
Pasie Raja	–	–	521,00	478,00
Kluet Tengah	–	–	877,00	987,00
Tapaktuan	–	–	148,00	244,00
Samadua	–	–	64,00	65,00
Sawang	–	–	66,00	99,00
Meukek	–	–	176,00	98,00
Labuhanhaji	–	–	12,00	26,00
Labuhanhaji Timur	–	–	575,00	465,00
Labuhanhaji Barat	–	–	520,00	400,00
Aceh Selatan	–	–	4 371,00	5 897,00

Lanjutan Tabel/*Continued Table 5.2.2*

Kecamatan Subdistrict	Kentang/Potato		Kubis/Cabbage	
	2018	2019	2018	2019
(1)	(6)	(7)	(8)	(9)
Trumon	-	-	-	-
Trumon Timur	-	-	-	-
Trumon Tengah	-	-	-	-
Bakongan	-	-	-	-
Bakongan Timur	-	-	-	-
Kota Bahagia	-	-	-	-
Kluet Selatan	-	-	-	-
Kluet Timur	-	-	-	-
Kluet Utara	-	-	-	-
Pasie Raja	-	-	-	-
Kluet Tengah	-	-	-	-
Tapaktuan	-	-	-	-
Samadua	-	-	-	-
Sawang	-	-	-	-
Meukek	-	-	-	-
Labuhanhaji	-	-	-	-
Labuhanhaji Timur	-	-	-	-
Labuhanhaji Barat	-	-	-	-
Aceh Selatan	-	-	-	-

Lanjutan Tabel/Continued Table 5.2.2

Kecamatan Subdistrict	Petsai Chinese Cabbage		Tomat/Tomato		Bawang Putih Garlic	
	2018	2019	2018	2019	2018	2019
(1)	(10)	(11)	(12)	(13)	(14)	(15)
Trumon	-	-	-	-	-	-
Trumon Timur	-	-	-	-	-	-
Trumon Tengah	-	-	-	-	-	-
Bakongan	-	-	-	-	-	-
Bakongan Timur	-	-	-	-	-	-
Kota Bahagia	-	-	-	-	-	-
Kluet Selatan	-	-	-	-	-	-
Kluet Timur	-	-	-	-	-	-
Kluet Utara	-	-	-	-	-	-
Pasie Raja	-	-	-	-	-	-
Kluet Tengah	-	-	-	-	-	-
Tapaktuan	-	-	-	-	-	-
Samadua	-	75,00	-	-	-	-
Sawang	-	-	-	-	-	-
Meukek	-	-	-	-	-	-
Labuhanhaji	-	-	-	-	-	-
Labuhanhaji Timur	-	-	-	-	-	-
Labuhanhaji Barat	-	-	-	-	-	-
Aceh Selatan	-	75,00	-	-	-	-

Catatan/Note: ...

Sumber/Source: BPS, Statistik Pertanian Hortikultura SPH-SBS/BPS-Statistics Indonesia, Agricultural Statistic for Horticulture SPH-SBS

Tabel
Table 5.2.3

Luas Panen Tanaman Sayuran dan Buah–Buahan Semusim Menurut Jenis Tanaman (ha), 2016–2019
Harvested Area of Seasonal Vegetables and Fruits by Kind of Plant (ha), 2016–2019

Jenis Tanaman Kind of Plants	2016	2017	2018	2019
(1)	(2)	(3)	(4)	(5)
Sayuran/ Vegetables				
Bawang Merah/ Shallot	–	7,00	–	–
Bayam/ Spinach	–	46,00	70,00	60,00
Cabai Besar/ Chili (Capsicum Annum)	–	173,00	143,00	124,00
Cabai Rawit/ Chili (Capsicum Frutescens)	–	66,00	59,00	67,00
Cabai/ Chili	–	239,00	202,00	191,00
Kacang Panjang/ Yardlong Bean	–	94,00	86,00	63,00
Kangkung/ Kangkong	–	55,00	60,00	61,00
Ketimun/ Cucumber	–	84,00	66,00	68,00
Petsai/ Chinese Cabbage	–	3,00	–	1,00
Terung/ Eggplant	–	85,00	58,00	53,00
Buah–buahan/ Fruits				
Melon/ Melon	–	5,00	3,00	–
Semangka/ Watermelon	–	88,00	87,00	90,00

Catatan/Note: ...

Sumber/Source: BPS, Statistik Pertanian Hortikultura SPH-SBS/BPS-Statistics Indonesia, Agricultural Statistic for Horticulture SPH-SBS

Tabel 5.2.4 **Produksi Tanaman Sayuran dan Buah–Buahan Semusim Menurut Jenis Tanaman (ton), 2016–2019**
Production of Seasonal Vegetables and Fruits by Kind of Plant (ha), 2016–2019

Jenis Tanaman Kind of Plants	2016	2017	2018	2019
(1)	(2)	(3)	(4)	(5)
Sayuran/ Vegetables				
Bawang Merah/ Shallot	60,00	280,00	–	–
Bayam/ Spinach	1 225,00	556,00	573,00	539,00
Cabai Besar/ Chili (Capsicum Annum)	2 504,00	6 625,00	3 140,00	3 570,00
Cabai Rawit/ Chili (Capsicum Frutescens)	637,00	2 227,00	1 231,00	2 327,00
Cabai/ Chili	3 141,00	8 852,00	4 371,00	5 897,00
Kacang Panjang/ Yardlong Bean	1 180,00	2 760,00	1 401,00	1 186,00
Kangkung/ Kangkong	1 246,00	1 363,00	890,00	1 259,00
Ketimun/ Cucumber	2 312,00	1 794,00	980,00	1 436,00
Lobak/ Radish	6,00	–	–	–
Petsai/ Chinese Cabbage	166,00	77,00	–	75,00
Terung/ Eggplant	1 564,00	2 299,00	1 850,00	2 274,00
Tomat/ Tomato	4,00	–	–	–
Buah–buahan/ Fruits				
Blewah/ Cantaloupe	106,00	–	–	–
Melon/ Melon	14,00	17,00	19,00	–
Semangka/ Watermelon	2 092,00	2 688,00	1 527,00	3 393,00

Catatan/Note: ...

Sumber/Source: BPS, Statistik Pertanian Hortikultura SPH-SBS/BPS-Statistics Indonesia, Agricultural Statistic for Horticulture SPH-SBS

Tabel
Table 5.2.5

Luas Panen Tanaman Biofarmaka Menurut Kecamatan dan Jenis Tanaman (m²), 2018 dan 2019
Harvested Area of Medicinal Plants by Subdistrict and Kind of Plant (m²), 2018 and 2019

Kecamatan Subdistrict	Jahe/Ginger		Laos/Lengkuas/Galanga	
	2018	2019	2018	2019
(1)	(2)	(3)	(4)	(5)
Trumon	970,00	–	120,00	–
Trumon Timur	2 100,00	1 925,00	2 780,00	2 590,00
Trumon Tengah	374,00	774,00	295,00	262,00
Bakongan	–	–	–	–
Bakongan Timur	–	–	–	–
Kota Bahagia	–	85,00	–	–
Kluet Selatan	–	–	–	–
Kluet Timur	–	–	–	–
Kluet Utara	–	–	–	–
Pasie Raja	150,00	550,00	90,00	300,00
Kluet Tengah	–	–	–	–
Tapaktuan	3 900,00	2 900,00	60,00	90,00
Samadua	–	–	–	–
Sawang	–	–	–	–
Meukek	5 987,00	4 138,00	7,00	–
Labuhanhaji	–	10,00	25,00	25,00
Labuhanhaji Timur	–	–	–	–
Labuhanhaji Barat	6 500,00	6 750,00	2 500,00	3 200,00
Aceh Selatan	19 981,00	17 132,00	5 877,00	6 467,00

Lanjutan Tabel/Continued Table 5.2.5

Kecamatan Subdistrict	Kencur/East Indian Galangal		Kunyit/Turmeric	
	2018	2019	2018	2019
(1)	(6)	(7)	(8)	(9)
Trumon	100,00	–	–	–
Trumon Timur	–	–	2 400,00	2 190,00
Trumon Tengah	315,00	315,00	400,00	670,00
Bakongan	–	–	–	–
Bakongan Timur	–	–	–	–
Kota Bahagia	–	–	–	–
Kluet Selatan	–	–	–	–
Kluet Timur	–	–	–	–
Kluet Utara	–	–	–	–
Pasie Raja	–	110,00	70,00	300,00
Kluet Tengah	–	–	–	–
Tapaktuan	–	–	95,00	130,00
Samadua	–	–	–	–
Sawang	–	–	–	–
Meukek	8,00	–	–	625,00
Labuhanhaji	25,00	–	100,00	30,00
Labuhanhaji Timur	–	–	–	–
Labuhanhaji Barat	150,00	250,00	6 750,00	6 600,00
Aceh Selatan	598,00	675,00	9 815,00	10 545,00

Catatan/Note: ...

Sumber/Source: BPS, Statistik Pertanian Hortikultura SPH-TBF/BPS-Statistics Indonesia, Agricultural Statistic for Horticulture SPH-TBF

Tabel
Table 5.2.6**Produksi Tanaman Biofarmaka Menurut Kecamatan dan Jenis Tanaman (kg), 2018 and 2019**
Production of Medicinal Plants by Subdistrict and Kind of Plant (kg) 2018 and 2019

Kecamatan Subdistrict	Jahe/Ginger		Laos/Lengkuas/Galanga	
	2018	2019	2018	2019
(1)	(2)	(3)	(4)	(5)
Trumon	1 169,00	–	138,00	–
Trumon Timur	30 175,00	37 625,00	40 750,00	50 750,00
Trumon Tengah	2 346,00	6 072,00	2 105,00	1 636,00
Bakongan	–	–	–	–
Bakongan Timur	–	–	–	–
Kota Bahagia	–	255,00	–	–
Kluet Selatan	–	–	–	–
Kluet Timur	–	–	–	–
Kluet Utara	–	–	–	–
Pasie Raja	500,00	700,00	350,00	270,00
Kluet Tengah	–	–	–	–
Tapaktuan	1 130,00	5 300,00	40,00	205,00
Samadua	–	–	–	–
Sawang	–	–	–	–
Meukek	5 890,00	1 734,00	7,00	–
Labuhanhaji	–	35,00	25,00	75,00
Labuhanhaji Timur	–	–	–	–
Labuhanhaji Barat	6 500,00	4 990,00	16 000,00	12 430,00
Aceh Selatan	47 710,00	56 711,00	59 415,00	65 366,00

Lanjutan Tabel/Continued Table 5.2.6

Kecamatan Subdistrict	Kencur/East Indian Galangal		Kunyit/Turmeric	
	2018	2019	2018	2019
(1)	(6)	(7)	(8)	(9)
Trumon	127,00	–	–	–
Trumon Timur	–	–	34 975,00	42 425,00
Trumon Tengah	992,00	2 131,00	2 394,00	3 064,00
Bakongan	–	–	–	–
Bakongan Timur	–	–	–	–
Kota Bahagia	–	–	–	–
Kluet Selatan	–	–	–	–
Kluet Timur	–	–	–	–
Kluet Utara	–	–	–	–
Pasie Raja	–	90,00	150,00	465,00
Kluet Tengah	–	–	–	–
Tapaktuan	–	–	45,00	292,00
Samadua	–	–	–	–
Sawang	–	–	–	–
Meukek	8,00	–	–	1 562,00
Labuhanhaji	12,00	–	120,00	45,00
Labuhanhaji Timur	–	–	–	–
Labuhanhaji Barat	180,00	220,00	10 950,00	7 680,00
Aceh Selatan	1 319,00	2 441,00	48 634,00	55 533,00

Catatan/Note: ...

Sumber/Source: BPS, Statistik Pertanian Hortikultura SPH-TBF/BPS-Statistics Indonesia, Agricultural Statistic for Horticulture SPH-TBF

Tabel 5.2.7 **Luas Panen Tanaman Biofarmaka Menurut Jenis Tanaman (m²), 2016–2019**
Table 5.2.7 **Harvested Area of Medicinal Plants by Kind of Plant (m²), 2016–2019**

Jenis Tanaman Kind of Plants	2016	2017	2018	2019
(1)	(2)	(3)	(4)	(5)
Jahe/ Ginger	50 791,00	89 977,00	19 981,00	17 132,00
Kapulaga/ Java Cardamon	–	600,00	600,00	600,00
Kencur/ East Indian Galangal	2 430,00	1 377,00	598,00	675,00
Kunyit/ Turmeric	14 398,00	5 895,00	9 815,00	10 545,00
Laos/Lengkuas/ Galanga	7 322,00	3 395,00	5 877,00	6 467,00
Lempuyang/ Zingiber Aromaticum	35,00	15,00	–	–
Lidah Buaya/ Oliviera	–	–	–	45,00
Mahkota Dewa/ God's Crown	620,00	305,00	–	–
Mengkudu/Pace/ Indian Mulberry	88,00	20,00	–	170,00
Temuireng/ Black Turmeric	25,00	20,00	–	–
Temukunci/ Chinese Keys	300,00	100,00	–	–
Temulawak/ Java Turmeric	3 320,00	715,00	2 300,00	2 050,00

Catatan/Note: ...

Sumber/Source: BPS, Statistik Pertanian Hortikultura SPH-TBF/BPS-Statistics Indonesia, Agricultural Statistic for Horticulture SPH-TBF

Tabel
Table 5.2.8

Produksi Tanaman Biofarmaka Menurut Jenis Tanaman (kg), 2016–2019
Production of Medicinal Plants by Kind of Plant (kg), 2016–2019

Jenis Tanaman Kind of Plants	2016	2017	2018	2019
(1)	(2)	(3)	(4)	(5)
Jahe/ Ginger	37 517,00	88 044,00	47 710,00	56 711,00
Kapulaga/ Java Cardamon	–	858,00	306,00	409,00
Kencur/ East Indian Galangal	3 542,00	3 324,00	1 319,00	2 441,00
Kunyit/ Turmeric	25 875,00	13 414,00	48 634,00	55 533,00
Laos/Lengkuas/ Galanga	21 732,00	30 476,00	59 415,00	65 366,00
Lempuyang/ Zingiber Aromaticum	60,00	15,00	–	–
Lidah Buaya/ Oliviera	–	–	–	50,00
Mahkota Dewa/ God's Crown	7 440,00	3 660,00	–	–
Mengkudu/Pace/ Indian Mulberry	182,00	20,00	–	450,00
Temuireng/ Black Turmeric	50,00	20,00	–	–
Temukunci/ Chinese Keys	450,00	100,00	–	–
Temulawak/ Java Turmeric	8 140,00	3 057,00	12 672,00	28 975,00

Catatan/Note: ...

Sumber/Source: BPS, Statistik Pertanian Hortikultura SPH-TBF/BPS-Statistics Indonesia, Agricultural Statistic for Horticulture SPH-TBF

Tabel
Table 5.2.9

Luas Panen Tanaman Hias Menurut Kecamatan dan Jenis Tanaman (m²), 2018 dan 2019
Harvested Area of Ornamental Plants by Subdistrict and Kind of Plant (m²), 2018 and 2019

Kecamatan Subdistrict	Anggrek/ <i>Orchid</i>		Krisan/ <i>Chrysantemum</i>	
	2018	2019	2018	2019
(1)	(2)	(3)	(4)	(5)
Trumon	–	–	–	–
Trumon Timur	–	–	–	–
Trumon Tengah	–	–	–	–
Bakongan	–	–	–	–
Bakongan Timur	–	–	–	–
Kota Bahagia	–	–	–	–
Kluet Selatan	–	–	–	–
Kluet Timur	–	–	–	–
Kluet Utara	–	–	–	–
Pasie Raja	–	–	–	–
Kluet Tengah	–	–	–	–
Tapaktuan	–	–	–	–
Samadua	–	–	–	–
Sawang	–	–	–	–
Meukek	–	–	–	–
Labuhanhaji	–	–	–	–
Labuhanhaji Timur	–	–	–	–
Labuhanhaji Barat	–	–	–	–
Aceh Selatan	–	–	–	–

Lanjutan Tabel/*Continued Table 5.2.9*

Kecamatan Subdistrict	Mawar/Rose		Sedap Malam/Tuberose	
	2018	2019	2018	2019
(1)	(6)	(7)	(8)	(9)
Trumon	–	–	–	–
Trumon Timur	–	–	–	–
Trumon Tengah	–	–	–	–
Bakongan	–	–	–	–
Bakongan Timur	–	–	–	–
Kota Bahagia	–	–	–	–
Kluet Selatan	–	–	–	–
Kluet Timur	–	–	–	–
Kluet Utara	–	–	–	–
Pasie Raja	–	–	–	–
Kluet Tengah	–	–	–	–
Tapaktuan	–	–	–	–
Samadua	–	–	–	–
Sawang	–	–	–	–
Meukek	–	–	–	–
Labuhanhaji	–	–	–	–
Labuhanhaji Timur	–	–	–	–
Labuhanhaji Barat	–	–	–	–
Aceh Selatan	–	–	–	–

Catatan/Note: ...

Sumber/Source: BPS, Statistik Pertanian Hortikultura SPH-TH/BPS-Statistics Indonesia, *Agricultural Statistik for Horticulture SPH-TH*

Tabel
Table 5.2.10

Produksi Tanaman Hias Menurut Kecamatan dan Jenis Tanaman (tangkai), 2018 dan 2019
Production of Ornamental Plants by Subdistrict and Kind of Plant (stalks), 2018 and 2019

Kecamatan Subdistrict	Anggrek/ <i>Orchid</i>		Krisan/ <i>Chrysantemum</i>	
	2018	2019	2018	2019
(1)	(2)	(3)	(4)	(5)
Trumon	–	–	–	–
Trumon Timur	–	–	–	–
Trumon Tengah	–	–	–	–
Bakongan	–	–	–	–
Bakongan Timur	–	–	–	–
Kota Bahagia	–	–	–	–
Kluet Selatan	–	–	–	–
Kluet Timur	–	–	–	–
Kluet Utara	–	–	–	–
Pasie Raja	–	–	–	–
Kluet Tengah	–	–	–	–
Tapaktuan	–	–	–	–
Samadua	–	–	–	–
Sawang	–	–	–	–
Meukek	–	–	–	–
Labuhanhaji	–	–	–	–
Labuhanhaji Timur	–	–	–	–
Labuhanhaji Barat	–	–	–	–
Aceh Selatan	–	–	–	–

Lanjutan Tabel/*Continued Table* 5.2.10

Kecamatan Subdistrict	Mawar/Rose		Sedap Malam/Tuberose	
	2018	2019	2018	2019
(1)	(6)	(7)	(8)	(9)
Trumon	-	-	-	-
Trumon Timur	-	-	-	-
Trumon Tengah	-	-	-	-
Bakongan	-	-	-	-
Bakongan Timur	-	-	-	-
Kota Bahagia	-	-	-	-
Kluet Selatan	-	-	-	-
Kluet Timur	-	-	-	-
Kluet Utara	-	-	-	-
Pasie Raja	-	-	-	-
Kluet Tengah	-	-	-	-
Tapaktuan	-	-	-	-
Samadua	-	-	-	-
Sawang	-	-	-	-
Meukek	-	-	-	-
Labuhanhaji	-	-	-	-
Labuhanhaji Timur	-	-	-	-
Labuhanhaji Barat	-	-	-	-
Aceh Selatan	-	-	-	-

Catatan/Note: ...

Sumber/Source: BPS, Statistik Pertanian Hortikultura SPH-TH/BPS-Statistics Indonesia, *Agricultural Statistik for Horticulture SPH-TH*

Tabel
Table 5.2.11**Produksi Buah-buahan Menurut Kecamatan dan Jenis
Tanaman (ton), 2018 dan 2019**
*Production of Fruits by Subdistrict and Kind of Plant (ton),
2018 and 2019*

Kecamatan Subdistrict	Mangga/Mango		Durian/Durian	
	2018	2019	2018	2019
(1)	(2)	(3)	(4)	(5)
Trumon	–	–	1 561,00	–
Trumon Timur	4 364,00	4 104,00	17 228,00	25 600,00
Trumon Tengah	2 295,00	602,00	4 638,00	435,00
Bakongan	–	103,00	–	3,00
Bakongan Timur	30,00	10,00	–	–
Kota Bahagia	154,00	162,00	568,00	27,00
Kluet Selatan	351,00	326,00	112,00	118,00
Kluet Timur	220,00	340,00	12,00	100,00
Kluet Utara	10 160,00	17 250,00	2 635,00	6 798,00
Pasie Raja	2 080,00	1 470,00	–	620,00
Kluet Tengah	–	100,00	–	304,00
Tapaktuan	1 231,00	918,00	–	532,00
Samadua	800,00	540,00	–	2 184,00
Sawang	880,00	880,00	336,00	168,00
Meukek	260,00	147,00	–	200,00
Labuhanhaji	70,00	489,00	170,00	65,00
Labuhanhaji Timur	255,00	50,00	400,00	60,00
Labuhanhaji Barat	2 880,00	2 850,00	6 560,00	6 450,00
Aceh Selatan	26 030,00	30 341,00	34 220,00	43 664,00

Lanjutan Tabel/*Continued Table* 5.2.11

Kecamatan Subdistrict	Jeruk/Orange		Pisang/Banana	
	2018	2019	2018	2019
(1)	(6)	(7)	(8)	(9)
Trumon	–	–	1 370,00	–
Trumon Timur	–	–	872,00	984,00
Trumon Tengah	67,00	55,00	399,00	564,00
Bakongan	–	–	26,00	12,00
Bakongan Timur	–	–	25,00	37,00
Kota Bahagia	200,00	49,00	70,00	58,00
Kluet Selatan	–	–	110,00	106,00
Kluet Timur	40,00	40,00	480,00	490,00
Kluet Utara	6 207,00	700,00	3 220,00	5 800,00
Pasie Raja	22,00	2,00	130,00	42,00
Kluet Tengah	–	–	70,00	52,00
Tapaktuan	–	–	295,00	298,00
Samadua	–	–	380,00	285,00
Sawang	192,00	102,00	120,00	72,00
Meukek	–	–	975,00	346,00
Labuhanhaji	–	–	59,00	89,00
Labuhanhaji Timur	–	–	5,00	1,00
Labuhanhaji Barat	1 840,00	1 627,00	1 770,00	1 009,00
Aceh Selatan	8 568,00	2 575,00	10 376,00	10 245,00

Lanjutan Tabel/*Continued Table* 5.2.11

Kecamatan Subdistrict	Pepaya/Papaya		Salak/Salacca	
	2018	2019	2018	2019
(1)	(10)	(11)	(12)	(13)
Trumon	–	–	–	–
Trumon Timur	245,00	156,00	–	–
Trumon Tengah	600,00	1 382,00	–	–
Bakongan	–	–	–	–
Bakongan Timur	–	–	–	–
Kota Bahagia	62,00	13,00	–	–
Kluet Selatan	109,00	118,00	–	–
Kluet Timur	11,00	15,00	–	–
Kluet Utara	1 468,00	920,00	–	–
Pasie Raja	112,00	21,00	–	–
Kluet Tengah	–	–	–	–
Tapaktuan	16,00	–	–	–
Samadua	112,00	37,00	–	–
Sawang	120,00	82,00	–	–
Meukek	14,00	9,00	2,00	1,00
Labuhanhaji	23,00	63,00	–	–
Labuhanhaji Timur	20,00	16,00	–	–
Labuhanhaji Barat	445,00	369,00	–	–
Aceh Selatan	3 357,00	10 245,00	2,00	1,00

Catatan/Note: ...

Sumber/Source: BPS, Statistik Pertanian Hortikultura SPH-BST/BPS-Statistics Indonesia, Agricultural Statistic for Horticulture SPH-BST

Tabel 5.2.12 **Produksi Buah–Buahan dan Sayuran Tahunan Menurut Jenis Tanaman (ton), 2016–2019**
Production of Annual Fruits and Vegetables by Kind of Plant (ton), 2016–2019

Jenis Tanaman Kind of Plants	2016	2017	2018	2019
(1)	(2)	(3)	(4)	(5)
Semangka	...	2 688	1 527	...
Melon	...	17	19	...
Alpukat	...	37	45	...
Belimbing	...	2 748	293	...
Duku/Langsat	...	5 316	2 693	...
Jambu Air	...	971	601	...
Jambu Biji	...	1 300	580	...
Manggis	...	7 677	1 045	...
Nangka/Cempedak	...	6 053	5 729	...
Nenas	...	164	87	...
Rambutan	...	22 926	8 740	...
Sawo	...	2 525	2 384	...
Sirsak	...	863	893	...
Sukun	...	1 557	1 261	...

Catatan/Note: ...

Sumber/Source: BPS, Statistik Pertanian Hortikultura SPH-BST/BPS-Statistics Indonesia, Agricultural Statistic for Horticulture SPH-BST

5.3 PERKEBUNAN ESTATE CROPS

Tabel 5.3.1 Luas Areal Tanaman Perkebunan Menurut Kecamatan dan Jenis Tanaman (ha), 2018 dan 2019
Planted Area of Estate Crops by Subdistrict and Type of Crops (ha), 2018 dan 2019

Kecamatan Subdistrict	Kelapa Sawit/Oil Palm		Kelapa/Coconut	
	2018	2019	2018	2019
(1)	(2)	(3)	(4)	(5)
Trumon	1 305	1 397	203	198
Trumon Timur	1 686	1 740	111	106
Trumon Tengah	1 512	1 609	114	112
Bakongan	925	1 082	413	409
Bakongan Timur	1 145	1 262	212	209
Kota Bahagia	1 259	1 255	133	131
Kluet Selatan	381	467	1440	1 433
Kluet Timur	1 278	1 274	112	108
Kluet Utara	348	381	831	829
Pasie Raja	356	437	679	668
Kluet Tengah	261	359	101	98
Tapaktuan	2	3	338	342
Samadua	5	5	344	375
Sawang	2	2	450	446
Meukek	8	8	598	598
Labuhanhaji	10	12	264	297
Labuhanhaji Timur	4	4	134	134
Labuhanhaji Barat	93	93	368	366
Aceh Selatan	10 578	11 388	6 845	6 839

Lanjutan Tabel/Continued Table 5.3.1

Kecamatan Subdistrict	Karet/Rubber		Kopi/Coffee	
	2018	2019	2018	2019
(1)	(6)	(7)	(8)	(9)
Trumon	81	71	-	-
Trumon Timur	329	313	21	21
Trumon Tengah	41	37	10	10
Bakongan	31	32	3	1
Bakongan Timur	6	27	13	15
Kota Bahagia	32	-	27	43
Kluet Selatan	-	-	19	17
Kluet Timur	6	31	28	26
Kluet Utara	-	-	63	58
Pasie Raja	25	22	69	66
Kluet Tengah	78	70	125	120
Tapaktuan	50	50	51	55
Samadua	62	84	73	69
Sawang	21	19	47	45
Meukek	-	-	551	551
Labuhanhaji	49	49	52	52
Labuhanhaji Timur	41	41	210	210
Labuhanhaji Barat	122	118	63	63
Aceh Selatan	1 003	967	1 425	1 422

Lanjutan Tabel/*Continued Table* 5.3.1

Kecamatan Subdistrict	Kakao/Cocoa		Tebu/Sugar cane	
	2018	2019	2018	2019
(1)	(10)	(11)	(12)	(13)
Trumon	14	15	-	-
Trumon Timur	218	197	1.6	-
Trumon Tengah	36	48	-	-
Bakongan	12	9	-	-
Bakongan Timur	33	27	-	-
Kota Bahagia	132	110	-	-
Kluet Selatan	66	57	-	-
Kluet Timur	231	220	-	1
Kluet Utara	91	86	15	-
Pasie Raja	69	65	6	19
Kluet Tengah	153	146	-	-
Tapaktuan	26	26	2	2
Samadua	54	52	-	-
Sawang	22	21	15	15
Meukek	85	85	4	4
Labuhanhaji	27	27	4	7
Labuhanhaji Timur	36	36	-	-
Labuhanhaji Barat	128	127	10	7
Aceh Selatan	1 433	1 354	72	63

Lanjutan Tabel/Continued Table 5.3.1

Kecamatan Subdistrict	Pala/pala		Pinang/Pinang	
	2018	2019	2018	2019
(1)	(14)	(15)	(16)	(17)
Trumon	3	1	119	71
Trumon Timur	65	56	214	152
Trumon Tengah	46	29	155	155
Bakongan	2	-	51	22
Bakongan Timur	198	243	128	149
Kota Bahagia	61	83	328	388
Kluet Selatan	31	30	40	50
Kluet Timur	30	48	193	322
Kluet Utara	451	438	104	136
Pasie Raja	1 138	1375	221	192
Kluet Tengah	133	179	308	347
Tapaktuan	2 123	2 229	46	53
Samadua	1 789	1 450	78	81
Sawang	1 685	1 430	105	140
Meukek	4 473	4 473	204	204
Labuhanhaji	1 799	1 994	55	55
Labuhanhaji Timur	1 684	1 684	142	142
Labuhanhaji Barat	1 230	1 247	115	115
Aceh Selatan	16 941	16 989	2 606	2 774

Lanjutan Tabel/*Continued Table* 5.3.1

Kecamatan Subdistrict	Kapuk/ <i>Cotton Woods</i>		Kemiri/ <i>Candle</i>	
	2018	2019	2018	2019
(1)	(18)	(19)	(20)	(21)
Trumon	-	-	7	2
Trumon Timur	1	0,8	40	40
Trumon Tengah	0.3	0,1	52	55
Bakongan	-	-	4	1
Bakongan Timur	0.2	1	11	24
Kota Bahagia	0.2	2	8	4
Kluet Selatan	-	2	5	5
Kluet Timur	0.2	2	35	27
Kluet Utara	4.5	35	47	47
Pasie Raja	1	16	22	18
Kluet Tengah	0.5	4	71	104
Tapaktuan	0.3	5	11	18
Samadua	0.2	2	9	6
Sawang	1.6	11	11	7
Meukek	-	9	20	20
Labuhanhaji	0.2	2	7	7
Labuhanhaji Timur	0.2	2	9	9
Labuhanhaji Barat	0.8	4	9	9
Aceh Selatan	123	106	378	403

Catatan/*Note*: ...Sumber/*Source*: Direktorat Jenderal Perkebunan/*Directorate General of Estates*

Lanjutan Tabel/Continued Table 5.3.1

Kecamatan Subdistrict	Sagu/Sago		Nilam/Patchouli12	
	2018	2019	2018	2019
(1)	(22)	(23)	(24)	(25)
Trumon	2	5	-	-
Trumon Timur	8	6	19	43
Trumon Tengah	2	2	14	14
Bakongan	14	11	-	-
Bakongan Timur	3	6	6	13
Kota Bahagia	-	-	14	25
Kluet Selatan	67	67	-	1
Kluet Timur	2	3	10	4
Kluet Utara	41	41	37	36
Pasie Raja	23	18	37	25
Kluet Tengah	-	-	52	57
Tapaktuan	3	2	18	14
Samadua	5	6	7	8
Sawang	7	7	13	27
Meukek	11	11	31	12
Labuhanhaji	16	13	29	29
Labuhanhaji Timur	5	5	12	12
Labuhanhaji Barat	23	23	17	6
Aceh Selatan	232	226	316	326

Lanjutan Tabel/*Continued Table* 5.3.1

Kecamatan Subdistrict	Cengkeh/Clove		Cassiavera/Cassiavera	
	2018	2019	2018	2019
(1)	(26)	(27)	(28)	(29)
Trumon	2	-	-	-
Trumon Timur	8	3	19	-
Trumon Tengah	2	-	14	-
Bakongan	14	-	-	-
Bakongan Timur	3	7	6	-
Kota Bahagia	-	-	14	-
Kluet Selatan	67	22	-	1
Kluet Timur	2	28	10	-
Kluet Utara	41	63	37	3
Pasie Raja	23	79	37	-
Kluet Tengah	-	5	52	3
Tapaktuan	3	168	18	3
Samadua	5	188	7	-
Sawang	7	71	13	2
Meukek	11	108	31	29
Labuhanhaji	16	152	29	6
Labuhanhaji Timur	5	42	12	9
Labuhanhaji Barat	23	92	17	1
Aceh Selatan	232	1 028	316	58

Tabel
Table 5.3.2

Produksi Perkebunan Menurut Kecamatan dan Jenis Tanaman (ton), 2018 dan 2019
Production of Estate by Subdistrict and Type of Crops (ton), 2018 and 2019

Kecamatan Subdistrict	Kelapa Sawit/Oil Palm		Kelapa/Coconut	
	2018	2019	2018	2019
(1)	(2)	(3)	(4)	(5)
Trumon	3 270	3 440	75	76
Trumon Timur	3 810	3 922	45	44
Trumon Tengah	3 460	3 710	44	39
Bakongan	1 717	2 450	215	218
Bakongan Timur	2 983	3 125	104	97
Kota Bahagia	2 788	2 710	17	23
Kluet Selatan	754	890	789	800
Kluet Timur	295	2 980	54	38
Kluet Utara	694	755	450	430
Pasie Raja	952	952	299	291
Kluet Tengah	400	650	28	27
Tapaktuan	-	2	154	157
Samadua	-	2	137	117
Sawang	-	2	269	250
Meukek	6	6	198	198
Labuhanhaji	-	-	116	118
Labuhanhaji Timur	4	4	94	146
Labuhanhaji Barat	156	189	185	196
Aceh Selatan	23 945	25 789	3 260	3 265

Lanjutan Tabel/*Continued Table* 5.3.2

Kecamatan Subdistrict	Karet/Rubber		Kopi/Coffee	
	2018	2019	2018	2019
(1)	(6)	(7)	(8)	(9)
Trumon	15	6	-	-
Trumon Timur	38	38	5	5
Trumon Tengah	2	1	2	1
Bakongan	7	-	0,3	-
Bakongan Timur	1	-	3	2
Kota Bahagia	1	-	1,7	8
Kluet Selatan	-	-	4	3
Kluet Timur	1	-	7	5
Kluet Utara	-	-	15	16
Pasie Raja	3	2	18	16
Kluet Tengah	11	5	25	26
Tapaktuan	12	6	10	11
Samadua	13	19	13	11
Sawang	5	2	14	12
Meukek	-	-	133	133
Labuhanhaji	4	4	11	11
Labuhanhaji Timur	7	7	65	65
Labuhanhaji Barat	21	32	12	15
Aceh Selatan	141	122	339	340

Lanjutan Tabel/*Continued Table 5.3.2*

Kecamatan Subdistrict	Kakao/Cocoa		Tebu/Sugar cane	
	2018	2019	2018	2019
(1)	(10)	(11)	(12)	(13)
Trumon	6	6	-	-
Trumon Timur	46	48	6	-
Trumon Tengah	6	8	-	-
Bakongan	2	2	-	-
Bakongan Timur	13	9	-	-
Kota Bahagia	26	24	-	-
Kluet Selatan	14	14	-	-
Kluet Timur	59	59	-	-
Kluet Utara	29	32	5	-
Pasie Raja	17	16	1	-
Kluet Tengah	59	46	-	-
Tapaktuan	6	5	0,5	-
Samadua	5	9	-	-
Sawang	6	6	3,5	-
Meukek	11	11	2	-
Labuhanhaji	9	9	1	-
Labuhanhaji Timur	8	8	-	-
Labuhanhaji Barat	30	34	3	-
Aceh Selatan	352	346	21	-

Lanjutan Tabel/*Continued Table* 5.3.2

Kecamatan Subdistrict	Pala/pala		Pinang/Pinang	
	2018	2019	2018	2019
(1)	(14)	(15)	(16)	(17)
Trumon	150	0,5	19	18
Trumon Timur	15	15	23	40
Trumon Tengah	18	11	45	45
Bakongan	150	-	12	3
Bakongan Timur	50	65	35	36
Kota Bahagia	6	15	122	147
Kluet Selatan	14	14	11	12
Kluet Timur	14	14	40	52
Kluet Utara	192	194	17	19
Pasie Raja	326	383	41	41
Kluet Tengah	43	33	79	84
Tapaktuan	369	425	11	12
Samadua	287	243	13	13
Sawang	776	434	23	23
Meukek	1 821	1 850	61	61
Labuhanhaji	740	872	8	8
Labuhanhaji Timur	362	372	48	48
Labuhanhaji Barat	215	422	24	34
Aceh Selatan	5251	5 362,5	632	696

Lanjutan Tabel/Continued Table 5.3.2

Kecamatan Subdistrict	Kapuk/Cotton Woods		Kemiri/Candle	
	2018	2019	2018	2019
(1)	(18)	(19)	(20)	(21)
Trumon	-	-	0.7	0,7
Trumon Timur	1	0,8	11	11
Trumon Tengah	0,3	0,1	17	17
Bakongan	-	-	0.7	0,3
Bakongan Timur	0,2	0,1	3	3
Kota Bahagia	0,2	0,1	1	0,6
Kluet Selatan	-	-	2	2
Kluet Timur	0,2	0,1	5	1,5
Kluet Utara	4,5	3,3	10	11
Pasie Raja	1	0,8	1	4
Kluet Tengah	0,5	0,2	22	29
Tapaktuan	0,3	0,3	3	4
Samadua	0,2	0,2	2	1
Sawang	1,6	0,8	2.5	1,5
Meukek	-	-	3	3
Labuhanhaji	0,2	0,2	1	1
Labuhanhaji Timur	0,2	0,2	2	2
Labuhanhaji Barat	0,8	0,8	3	2
Aceh Selatan	11	8,0	11	95,0

Lanjutan Tabel/*Continued Table* 5.3.2

Kecamatan Subdistrict	Sagu/Sago		Nilam/Patchouli	
	2018	2019	2018	2019
(1)	(22)	(23)	(24)	(25)
Trumon	1	2	-	-
Trumon Timur	8	6	3	3,5
Trumon Tengah	2	2	2.5	1,7
Bakongan	6	6	-	-
Bakongan Timur	2	3	0.7	1,7
Kota Bahagia	-	2	0.7	1,0
Kluet Selatan	54	42	-	-
Kluet Timur	2	2	0.2	0,2
Kluet Utara	15	18	6.1	6,2
Pasie Raja	7	7	3	2,1
Kluet Tengah	-	-	6.5	4,9
Tapaktuan	2	1	2	1,3
Samadua	4	5	0.4	1,0
Sawang	4	4	1	4,8
Meukek	5	5	3.9	2,1
Labuhanhaji	10	9	4	4,8
Labuhanhaji Timur	2	-	2	2
Labuhanhaji Barat	18	14	1.5	0,2
Aceh Selatan	142	128	37	37

Lanjutan Tabel/Continued Table 5.3.2

Kecamatan Subdistrict	Cengkeh/Clove		Cassiavera/Cassiavera	
	2018	2019	2018	2019
(1)	(26)	(27)	(28)	(29)
Trumon	-	-	-	-
Trumon Timur	1	1	0,3	-
Trumon Tengah	-	-	-	-
Bakongan	-	-	-	-
Bakongan Timur	2	2	-	-
Kota Bahagia	-	-	-	-
Kluet Selatan	7	4	0,3	-
Kluet Timur	5	4	-	-
Kluet Utara	22	20	0,9	0,6
Pasie Raja	27	31	-	-
Kluet Tengah	1	1	0,6	0,3
Tapaktuan	60	60	0,6	0,5
Samadua	63	85	-	-
Sawang	26	27	1,4	0,3
Meukek	20	20	0,3	0,3
Labuhanhaji	35	36	1,2	1,2
Labuhanhaji Timur	8	8	1,5	1,5
Labuhanhaji Barat	22	26	0,9	0,3
Aceh Selatan	299	325	8	5,0

Catatan/Note: ...

Sumber/Source: Direktorat Jenderal Perkebunan/Directorate General of Estates

5.4 PETERNAKAN LIVESTOCK

Tabel 5.4.1 Populasi Ternak Menurut Kecamatan dan Jenis Ternak di Kabupaten Aceh Selatan, (2019)
Table 5.4.1 Livestock Population by Subdistrict and Kind of Livestock in Aceh Selatan Regency, (2019)

Kecamatan Subdistrict	Sapi Perah Dairy Cattle	Sapi Potong Beef Cattle	Kerbau Buffalo	Kuda Horse	Kambing Goat	Domba Sheep	Babi Pig
(1)	(2)	(3)	(4)	(5)	(6)	(7)	(8)
Trumon	-	212	419	-	1 292	735	-
Trumon Timur	-	129	5	-	875	693	-
Trumon Tengah	-	213	3	-	993	312	-
Bakongan	-	87	43	-	118	26	-
Bakongan Timur	-	104	148	-	709	366	-
Kota Bahagia	-	8	-	-	1 203	233	-
Kluet Selatan	-	219	127	-	1 808	259	-
Kluet Timur	-	73	74	-	1 291	170	-
Kluet Utara	-	231	735	-	2 241	695	-
Pasie Raja	-	282	629	-	1 900	300	-
Kluet Tengah	-	55	196	-	1 246	205	-
Tapaktuan	-	3	3	-	225	128	-
Samadua	-	59	260	-	890	25	-
Sawang	-	-	153	-	1 115	33	-
Meukek	-	8	249	-	1 300	65	-
Labuhanhaji	-	-	118	-	1 254	-	-
Labuhanhaji Timur	-	13	137	-	1 220	110	-
Labuhanhaji Barat	-	-	268	-	1 329	32	-
Aceh Selatan	-	1 696	3 567	-	21 009	4 387	-

Catatan/Note: ...

Sumber/Source: Dinas Pertanian Kabupaten Aceh Selatan/Agriculture Office of Aceh Selatan Regency

Tabel 5.4.2 **Populasi Unggas Menurut Kecamatan dan Jenis Unggas di Kabupaten Aceh Selatan, (2019)**
Livestock Population by Subdistrict and Kind of Poultry in Aceh Selatan Regency, (2019)

Kecamatan Subdistrict	Ayam Kampung Native Chicken	Ayam Petelur Layer	Ayam Pedaging Broiler	Itik/Itik Manila Duck/Muscovy Duck	Puyuh Quail
(1)	(2)	(3)	(4)	(5)	(6)
Trumon	6 125	-	-	714	-
Trumon Timur	7 757	-	-	1 046	-
Trumon Tengah	6978	-	600	1 001	-
Bakongan	2 644	-	1 950	422	-
Bakongan Timur	6 767	-	300	833	-
Kota Bahagia	3 861	-	756	498	-
Kluet Selatan	1 300	120	200	601,77	-
Kluet Timur	7 850	-	-	409 617	-
Kluet Utara	6 000	8 930	7 542	11 068	-
Pasie Raja	3 984	1 399	5 000	702 281	-
Kluet Tengah	790	90	185	590	-
Tapaktuan	8 300	-	6 000	200	3 110
Samadua	16 400	1 800	4 000	257,3	50
Sawang	20 200	-	2 700	201 175	-
Meukek	32 400	-	15 000	1 100	-
Labuhanhaji	26 500	320	48 594	1 709	245
Labuhanhaji Timur	28 829	-	3 750	123 346	360
Labuhanhaji Barat	27 242	1 450	15 425	2 478	-
Aceh Selatan	213 927	13 704	112 002	22 072, 967	3 765

Catatan/Note: ...

Sumber/Source: Dinas Pertanian Kabupaten Aceh Selatan/Agriculture Office of Aceh Selatan Regency

Tabel
Table 5.4.3**Jumlah Ternak Yang Dipotong Menurut Kecamatan dan Jenis Ternak di Kabupaten Aceh Selatan , 2019**
Livestock Slaughtered by Subdistrict and Kind of Livestock in Aceh Selatan Regency, 2019

Kecamatan Subdistrict	Sapi Potong Beef Cattle	Kerbau Buffalo	Kuda Horse	Kambing Goat	Domba Sheep	Babi Pig
(1)	(2)	(3)	(4)	(5)	(6)	(7)
Trumon	11	2	-	109	1	-
Trumon Timur	9	6	-	46	-	-
Trumon Tengah	30	7	-	128	-	-
Bakongan	14	19	-	103	2	-
Bakongan Timur	4	7	-	90	-	-
Kota Bahagia	4	3	-	93	-	-
Kluet Selatan	19	39	-	205	103	-
Kluet Timur	23	38	-	1 047	121	-
Kluet Utara	131	199	-	905	162	-
Pasie Raja	48	69	-	708	9	-
Kluet Tengah	28	20	-	158	-	-
Tapaktuan	97	141	-	157	-	-
Samadua	18	124	-	197	-	-
Sawang	5	82	-	258	42	-
Meukek	15	93	-	522	29	-
Labuhanhaji	7	108	-	687	-	-
Labuhanhaji Timur	8	54	-	941	39	-
Labuhanhaji Barat	5	74	-	433	-	-
Aceh Selatan	476	1 085	-	508	508	-

Catatan/Note: ...

Sumber/Source: Dinas Pertanian Kabupaten Aceh Selatan/Agriculture Office of Aceh Selatan Regency

Tabel 5.4.4 Jumlah Unggas yang Dipotong Menurut Kecamatan dan Jenis Unggas di Kabupaten Aceh Selatan, 2019
Poultry Slaughtered by Subdistrict and Kind of Poultry in Aceh Selatan Regency, 2019

Kecamatan Subdistrict	Ayam Kampung Native Chicken	Ayam Petelur Layer	Ayam Pedaging Broiler	Itik/Itik Manila Duck/Muscovy Duck	Puyuh Quail
(1)	(2)	(3)	(4)	(5)	(6)
Trumon	1 070	458	2 257	521	-
Trumon Timur	1 302	285	2 512	527	-
Trumon Tengah	1 100	285	3 690	635	-
Bakongan	700	280	4 466	734	-
Bakongan Timur	570	390	1 910	505	-
Kota Bahagia	620	320	1 736	474	-
Kluet Selatan	105	1 520	2 080	155	-
Kluet Timur	2 678	774	4 508	452	-
Kluet Utara	12 960	39 930	54 760	956	930
Pasie Raja	5 950	6 155	18 250	432 585	-
Kluet Tengah	775	1 570	1 408	622	-
Tapaktuan	58 781	1 135	165 000	752,25	2 700
Samadua	1 490	6 360	17 650	1 185	-
Sawang	779	5 750	12 400	625	-
Meukek	3 850	8 750	6 430	514,98	350
Labuhanhaji	2 550	9 582	48 945	171,928	-
Labuhanhaji Timur	7 953	11 315	23 716	1 106	-
Labuhanhaji Barat	5 002	4 485	182 645	492	-
Aceh Selatan	108 235	99 344	554 363	10 860,743	5 250

Catatan/Note: ...

Sumber/Source: Dinas Pertanian Kabupaten Aceh Selatan/Agriculture Office of Aceh Selatan Regency

Tabel
Table 5.4.5**Dinamika Populasi Ternak Menurut Jenis Ternak di
Kabupaten Aceh Selatan, 2019**
*Livestock Population Dynamics by Kind of Livestock in Aceh
Selatan Regency, 2019*

Kecamatan Subdistrict	Populasi Awal 2019 Beginning of the year	Lahir Tetas Born	Masuk In	5 250Sembelih Slaughtered
(1)	(2)	(3)	(4)	(5)
Sapi/Cattle	1 647	214	350	476
Kerbau/Buffalo	3 463	553	834	1 085
Kuda/Horse	-	-	-	-
Kambing/Goat	20 397	2 846	5 325	6 787
Domba/Sheep	4 259	571	258	508
Ayam Kampung/Native Chicken	207 696	107 558	149 829	108 235
Ayam Petelur/Layer	13 305	-	129 857	99 344
Ayam Pedaging/Broiler	108 740	-	613 630	554
itik/Duck	28 717	8 291	9 483	363
Puyuh/Quail	3 655	1 610	5 700	15 250

Catatan/Note: ...

Sumber/Source: Dinas Pertanian Kabupaten Aceh Selatan/Agriculture Office of Aceh Selatan Regency

Lanjutan Tabel/Continued Table 5.4.5

Kecamatan Subdistrict	Mati/Hilang Died/Lost	Keluar Out	Populasi Akhir 2019 End of the year
(1)	(5)	(6)	(7)
Sapi/Cattle	3	36	1 696
Kerbau/Buffalo	8	190	3 567
Kuda/Horse	-	-	-
Kambing/Goat	56	716	21 009
Domba/Sheep	73	120	4 387
Ayam Kampung/Native Chicken	35 870	107 051	213 927
Ayam Petelur/Layer	1 344	23 770	13 704
Ayam Pedaging/Broiler	1 105	54 900	112 002
itik/Duck	312	1 451	29 579
Puyuh/Quail	450	1 500	3 765

Catatan/Note: ...

Sumber/Source: Dinas Pertanian Kabupaten Aceh Selatan/Agriculture Office of Aceh Selatan Regency

5.5 PERIKANAN FISHERY

Tabel 5.5.1 Produksi Perikanan Tangkap Menurut Kecamatan di Kabupaten Aceh Selatan (ton), 2018 dan 2019
Production of Fish Capture by Subdistrict in Aceh Selatan Regency (ton), 2018 and 2019

Kecamatan Subdistrict	Perikanan Laut Marine Fisheries		Peraieran Umum Inland Water		Jumlah Total	
	2018	2019	2018	2019	2018	2019
(1)	(2)	(3)	(4)	(5)	(6)	(7)
Trumon	322,08	278,30	9,25	9,25	331,33	287,55
Trumon Timur	-	-	13,15	13,15	13,15	13,15
Trumon Tengah	-	-	-	-	-	-
Bakongan	4 016,81	3 677,64	6,0	6,00	4 022,81	3 683,64
Bakongan Timur	990,64	930,40	4,25	4,25	994,89	934,65
Kota Bahagia	-	-	-	-	-	-
Kluet Selatan	289,06	233,48	15,88	15,88	304,94	249,36
Kluet Timur	-	-	13,40	13,40	13,40	13,4
Kluet Utara	277,56	325,39	16,10	16,10	293,66	341,49
Pasie Raja	688,90	566,59	9,25	9,25	698,15	575,84
Kluet Tengah	-	-	12,30	12,30	12,30	12,3
Tapaktuan	1 555,03	1 477,63	0,40	0,40	1 555,43	1 478,03
Samadua	464,83	314,68	0,87	0,87	465,7	315,55
Sawang	11 994,28	11 879,02	0,5	0,50	11 994,78	0,5
Meukek	6 939,17	6 349,29	0,6	0,60	6 939,77	6 349,89
Labuhanhaji	4 217,76	3 974,11	0,95	0,95	4 218,71	3 975,06
Labuhanhaji Timur	145,46	131,01	1,5	1,50	146,96	132,51
Labuhanhaji Barat	811,12	718,44	1,35	1,35	812,47	719,79
Aceh Selatan	32 712,70	30 855,98	105,75	105,75	32 818,45	30 961,73

Catatan/Note: ...

Sumber/Source: Dinas Kelautan dan Perikanan Kabupaten Aceh Selatan/Marine and Fisheries Office of Aceh Selatan Regency

Tabel
Table 5.5.2

Nilai Produksi Perikanan Tangkap Menurut Kecamatan di Kabupaten Aceh Selatan, 2018 dan 2019
Production Value of Fish Capture by Subdistrict in Aceh Selatan Regency, 2018 and 2019

Kecamatan Subdistrict	Perikanan Laut Marine Fisheries		Peraianan Umum Inland Water		Jumlah Total	
	2018	2019	2018	2019	2018	2019
(1)	(2)	(3)	(4)	(5)	(6)	(7)
Trumon	...	6 957 500	...	231 250	...	1 188 750
Trumon Timur	...	-	...	328 750	...	328 750
Trumon Tengah	...	-	...	-	...	-
Bakongan	...	91 941 000	...	150 000	...	92 091 000
Bakongan Timur	...	23 260 000	...	106 250	...	23 366 250
Kota Bahagia	...	-	...	-	...	-
Kluet Selatan	...	5 837 000	...	397 000	...	6 234 000
Kluet Timur	...	-	...	33 500	...	33 500
Kluet Utara	...	8 134 750	...	402 500	...	85 37 250
Pasie Raja	...	14 164 750	...	231 250	...	14 396 000
Kluet Tengah	...	-	...	307 500	...	307 500
Tapaktuan	...	36 940 750	...	10 000	...	36 950 750
Samadua	...	7 867 000	...	21 750	...	78 88 750
Sawang	...	296 975 500	...	12 500	...	296 988 000
Meukek	...	158 732 250	...	15 000	...	158 747 250
Labuhanhaji	...	99 352 750	...	23 750	...	99 376 500
Labuhanhaji Timur	...	3 275 250	...	37 500	...	3 312 750
Labuhanhaji Barat	...	17 961 000	...	33 750	...	17 994 750
Aceh Selatan	...	77 399 500	...	26 43 750	...	80 043 250

Catatan/Note: ...

Sumber/Source: Dinas Kelautan dan Perikanan Kabupaten Aceh Selatan/Marine and Fisheries Office of Aceh Selatan Regency

Tabel
Table 5.5.3**Produksi Perikanan Budidaya Menurut Kecamatan di
Kabupaten Aceh Selatan (ton), 2019**
*Production of Aquaculture by Subdistrict in Aceh Selatan
Regency (ton), 2019*

Kecamatan Subdistrict	Budidaya Laut Marine Culture	Tambak Brackish Water Pond	Kolam Fresh Water Pond	Keramba Cage	Bioflok Bioflok	Sawah Paddy field	Jumlah Total
(1)	(2)	(3)	(4)	(5)	(6)	(7)	(8)
Trumon	-	-	6,430	-	-	-	6,430
Trumon Timur	-	-	0,310	-	-	-	0,310
Trumon Tengah	-	-	0,270	-	-	-	0,270
Bakongan	-	-	0,490	-	-	-	0,490
Bakongan Timur	-	-	0,960	-	-	-	0,960
Kota Bahagia	-	-	11,390	-	-	-	11,390
Kluet Selatan	-	6,920	20,100	-	-	-	27,020
Kluet Timur	-	-	6,920	-	-	-	6,920
Kluet Utara	-	7,410	7,535	-	-	-	14,945
Pasie Raja	-	13,320	28,055	-	-	-	41,375
Kluet Tengah	-	-	5,095	-	-	-	5,095
Tapaktuan	-	-	11,260	-	-	-	11,260
Samadua	-	-	1,633	-	-	-	1,633
Sawang	-	-	11,640	-	-	-	11,640
Meukek	-	6,920	8,567	-	-	-	15,487
Labuhanhaji	-	-	16,650	-	-	-	16,650
Labuhanhaji Timur	-	1,680	5,600	-	-	-	7,280
Labuhanhaji Barat	-	-	11,281	-	-	-	11,281
Aceh Selatan	-	36,250	154,186	-	-	-	190,436

Catatan/Note: ...

Sumber/Source: Dinas Kelautan dan Perikanan Kabupaten Aceh Selatan/Marine and Fisheries Office of Aceh Selatan Regency

Tabel 5.5.4 Nilai Produksi Perikanan Budidaya Menurut Kecamatan di Kabupaten Aceh Selatan, 2019
Production Value of Aquaculture by Subdistrict in Aceh Selatan Regency, 2019

Kecamatan Subdistrict	Budidaya Laut Marine Culture	Tambak Brackish Water Pond	Kolam Fresh Water Pond	Keramba Cage	Bioflok Bioflok	Sawah Paddy field	Jumlah Total
(1)	(2)	(3)	(4)	(5)	(6)	(7)	(8)
Trumon	-	-	192.900	-	-	-	192.900
Trumon Timur	-	-	9.300	-	-	-	9.300
Trumon Tengah	-	-	8.100	-	-	-	8.100
Bakongan	-	-	15.900	-	-	-	15.900
Bakongan Timur	-	-	30.500	-	-	-	30.500
Kota Bahagia	-	-	306.050	-	-	-	306.050
Kluet Selatan	-	242.200	604.650	-	-	-	846.850
Kluet Timur	-	-	249.850	-	-	-	249.850
Kluet Utara	-	222.450	226.550	-	-	-	449.000
Pasie Raja	-	466.200	791.000	-	-	-	1.257.200
Kluet Tengah	-	-	179.500	-	-	-	179.500
Tapaktuan	-	-	298.150	-	-	-	298.150
Samadua	-	-	42.700	-	-	-	42.700
Sawang	-	-	313.400	-	-	-	313.400
Meukek	-	207.600	230.900	-	-	-	438.500
Labuhanhaji	-	52.800	140.600	-	-	-	193.400
Labuhanhaji Timur	-	-	505.900	-	-	-	505.900
Labuhanhaji Barat	-	-	314.680	-	-	-	314.680
Aceh Selatan	-	1.191.250	4.460.630	-	-	-	5.651.880

Catatan/Note: ...

Sumber/Source: Dinas Kelautan dan Perikanan Kabupaten Aceh Selatan/Marine and Fisheries Office of Aceh Selatan Regency

5.6 KEHUTANAN FORESTRY

Tabel 5.6.1 Luas Kawasan Hutan dan Perairan Menurut Kecamatan di kabupaten Aceh Selatan (ha), (2019)
Forest And Inland Water Area by Subdistrict in Aceh Selatan Regency (ha), (2019)

Kecamatan Subdistrict	Hutan Lindung Protection Forest	Suaka Alam dan Pelestarian Alam Sanctuary Reserve and Nature Conservati-on Area	Hutan Produksi Production Forest			Jumlah Luas Hutan dan Perairan Total Forest And Water Area
			Terbatas Limited	Tetap Permanent	Dapat Dikonversi Convertible	
(1)	(2)	(3)	(4)	(5)	(6)	(7)
Trumon
Trumon Timur
Trumon Tengah
Bakongan
Bakongan Timur
Kota Bahagia
Kluet Selatan
Kluet Timur
Kluet Utara
Pasie Raja
Kluet Tengah
Tapaktuan
Samadua
Sawang
Meukek
Labuhanhaji
Labuhanhaji Timur
Labuhanhaji Barat
Aceh Selatan

Catatan/Note: ...

Sumber/Source: Dinas Pertanian Kabupaten Aceh Selatan/Agriculture Office of Aceh Selatan Regency

Tabel
Table 5.6.2

Produksi Kayu Hutan Menurut Jenis Produksi dan Kecamatan di Kabupaten Aceh Selatan (m³), 2015 - 2019
Timber Production by Type Product and Subdistrict in Aceh Selatan Regency (m³), 2015 - 2019

Tahun Year	Kayu Bulat Logs	Kayu Olahan Processed Wood
(1)	(2)	(3)
2015
2016	172,99	86,61
2017	307,67	96,87
2018	100,01	26,78
2019	102,51	31,74

Catatan/Note: ...

Sumber/Source: Dinas Pertanian Kabupaten Aceh Selatan/Agriculture Office of Aceh Selatan Regency

5.7 PERTANIAN LAINNYA

OTHER AGRICULTURAL ISSUES

Tabel 5.7.1 **Jumlah Lembaga Distribusi Pangan Masyarakat (LPDM), Pengembangan Usaha Pangan Masyarakat (PUPM) dan Toko Tani Indonesia (TTI) Kabupaten Aceh Selatan, 2019**

Kecamatan Subdistrict	Lembaga Distribusi Pangan Masyarakat (LDPM)	Pengembangan Usaha Pangan Masyarakat (PUPM)	Toko Tani Indonesia (TTI)
(1)	(2)	(3)	(4)
Trumon	-	-	1
Trumon Timur	-	-	-
Trumon Tengah	-	-	-
Bakongan	-	-	1
Bakongan Timur	-	-	-
Kota Bahagia	-	-	-
Kluet Selatan	-	-	1
Kluet Timur	1	2	-
Kluet Utara	2	-	3
Pasie Raja	-	-	-
Kluet Tengah	-	-	-
Tapaktuan	-	-	2
Samadua	1	-	2
Sawang	1	-	1
Meukek	1	-	1
Labuhanhaji	1	-	2
Labuhanhaji Timur	1	1	1
Labuhanhaji Barat	1	2	1
Aceh Selatan	9	5	16

Catatan/Note: ...

Sumber/Source: Dinas Pangan Kabupaten Aceh Selatan/Food Agency of Aceh Selatan Regency

Tabel 5.7.2 Jumlah Bangunan Cadangan Pangan Pemerintah dan Lumbung Pangan Masyarakat di Kabupaten Aceh Selatan, 2019
Number of Government Food Reserve Buildings and Community Food Reserves in Aceh Selatan Regency, 2019

Kecamatan Subdistrict	Cadangan Pangan Pemerintah	Lumbung Pangan Masyarakat
(1)	(2)	(3)
Trumon	-	-
Trumon Timur	-	-
Trumon Tengah	-	-
Bakongan	-	-
Bakongan Timur	-	1
Kota Bahagia	-	1
Kluet Selatan	-	1
Kluet Timur	-	1
Kluet Utara	1	1
Pasie Raja	-	1
Kluet Tengah	-	1
Tapaktuan	-	-
Samadua	-	1
Sawang	-	1
Meukek	-	2
Labuhanhaji	-	3
Labuhanhaji Timur	-	2
Labuhanhaji Barat	-	2
Aceh Selatan	1	18

Catatan/Note: ...

Sumber/Source: Dinas Pangan Kabupaten Aceh Selatan/Food Agency of Aceh Selatan Regency



415.995 m³

Air minum yang disalurkan selama tahun 2019

Sumber: PDAM Tirtanaga Tapaktuan

34.625.681 Kwh

Produksi listrik pada tahun 2019

Sumber: PLN Cabang Tapaktuan



PENJELASAN TEKNIS

1. Perusahaan atau usaha industri adalah suatu unit (kesatuan) usaha yang melakukan kegiatan ekonomi, bertujuan menghasilkan barang atau jasa, terletak pada suatu bangunan atau lokasi tertentu, dan mempunyai catatan administrasi tersendiri mengenai produksi dan struktur biaya serta ada seorang atau lebih yang bertanggung jawab atas usaha tersebut.
2. Industri manufaktur dikelompokkan ke dalam 4 golongan berdasarkan banyaknya pekerja, yaitu: industri besar (100 orang pekerja atau lebih), industri sedang/menengah (20–99 orang pekerja), industri kecil (5–19 orang pekerja), dan industri mikro (1–4 orang pekerja).
3. Pelanggan adalah individu atau kelompok, baik rumah tangga, perusahaan atau institusi non profit yang membeli air bersih dari perusahaan air bersih.
4. Air disalurkan adalah volume air bersih dari perusahaan air bersih

TECHNICAL NOTES

1. *A manufacturing establishment is defined as a production unit engaged in economic activity, producing goods or services, located in a building or in a certain location, keeping a business record concerning the production and cost structure, and having a person or more that are responsible to those activities.*
2. *Manufacturing industries are categorized into four groups, based on the number of employees: large scale manufacturing (100 employees or more), medium scale manufacturing (20–99 employees), small scale manufacturing (5–19 employees), and micro industry (1–4 employees).*
3. *Customers are individuals or groups, whether household, company or non-profit institutions that buy water supply from water supply establishment.*
4. *Distributed water is the volume of water supply from water supply establishment.*

ULASAN**DESCRIPTION****Industri**

Terdapat berbagai macam industri yang ada di Kabupaten Aceh Selatan. Pada tahun 2019, tercatat terdapat 2.048 perusahaan berada di Kabupaten Aceh Selatan, dengan penyerapan tenaga kerja di bidang industri paling banyak terdapat pada industri pakaian jadi (konveksi), yaitu sebesar 13,75 persen dari seluruh total pekerja yang tercatat di bidang industri.

Energi

Kebutuhan akan listrik di Kabupaten Aceh Selatan semakin besar dari tahun ke tahun. Hal ini terlihat dari produksi listrik yang dihasilkan di tahun 2019, listrik yang diproduksi sebesar 34.625.681 KWh dan listrik yang terjual 32.787.533 KWh.

Apabila ditinjau menurut rayon, pelanggan listrik terbanyak dari tahun ke tahun berada di Rayon Kota Fajar (Kecamatan Kluet Utara).

Jumlah air minum yang disalurkan paling banyak adalah untuk pelanggan rumah tangga yaitu sebesar 5.983 pelanggan dengan air yang disalurkan sebesar 32 807 m³ dan nilai penjualan sebesar Rp 16.789.825 rupiah.

Industry

There are a wide variety of industries in Aceh Selatan Regency. In 2019, there were 2,048 companies located in the South Aceh District, with the most labor absorbed in the industrial sector in the apparel industry (convection), by 13.75 percent of all registered workers in the industry.

Energy

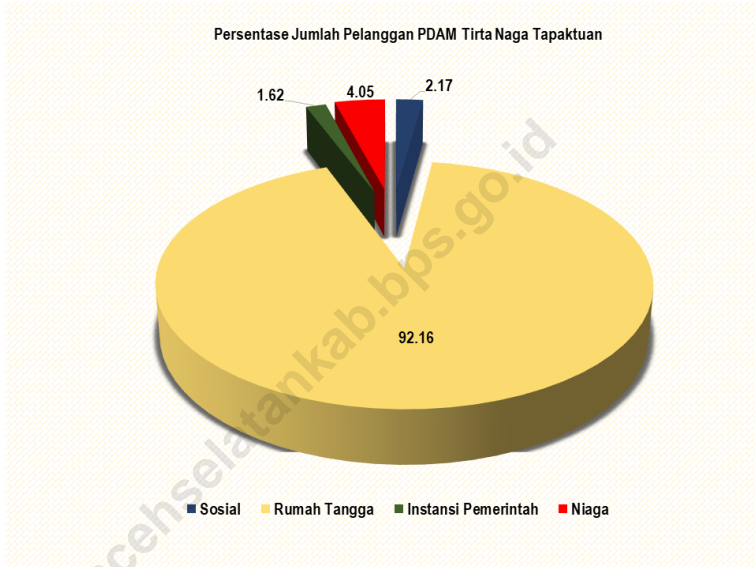
Demand for electricity in Aceh Selatan Regency is getting bigger every year. This can be seen from the electricity production and the amount of electricity sold. In 2019, electricity produced by 34,625,681 KWh and electricity sold 32,787,533 KWh.

When viewed according to rayon, the largest electricity customers from year to year are in Rayon Kota Fajar (Subdistrict of Kluet Utara).

The most amount of drinking water that is distributed is for household customers, namely 5,983 customers, with water supplied for 32 807 m³ and a sales value of Rp 16,789,825 rupiah.

Gambar 6.1
Figures

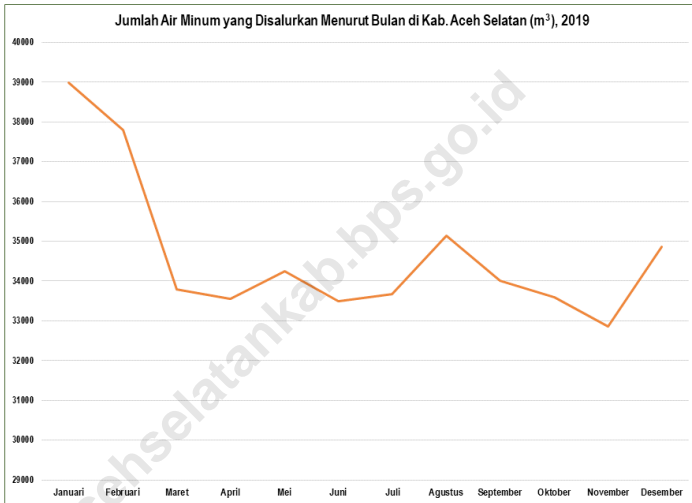
Persentase Jumlah Pelanggan PDAM Tirta Naga Tapaktuan, 2019
Percentage of Customer Clean Water Tirta Naga in Aceh Selatan Regency, 2019



Sumber/Source : PDAM Tirta Naga Tapaktuan/Regional Water Supply Company of Tapaktuan

Gambar 6.2
Figures

Jumlah Air Minum yang Disalurkan Menurut Bulan di Kabupaten Aceh Selatan(m³), 2019
Amount of Distributed Water by Month in Aceh Selatan Regency, 2019



Sumber/Source : PDAM Tirta Naga Tapaktuan/Regional Water Supply Company of Tapaktuan

Tabel
Table 6.1**Daya Terpasang, Produksi, dan Distribusi Listrik PT. PLN
(Persero) pada Cabang/Ranting PLN Menurut Rayon,
2019**
***Installed Electricity Power, Production, and Distribution of
PT. PLN (Persero) at PLN Branch by Branch, 2019***

Rayon Branch	Daya Terpasang Installed Electricity Power (KW)	Produksi Listrik Electricity Production (KWh)	Listrik Terjual Electricity Sold (KWh)	Dipakai Sendiri Own Used (KWh)	Susut/ Hilang Shrinkage/ Lost (KWh)
(1)	(2)	(3)	(4)	(5)	(6)
Tapaktuan	8 979	34 625 681	32 787 533	123 713	1 714 435
Kota Fajar
Labuhan Haji
Aceh Selatan	8 979	34 625 681	32 787 533	123 713	1 714 435

Catatan/Note: ...

Sumber/Source: PT. PLN (Persero) Ranting Tapaktuan /State Electricity Company Tapaktuan Branch

Tabel 6.2 Jumlah Pelanggan Listrik Menurut Rayon, 2015–2019
Table Number of Electricity Customers by Branch, 2015–2019

Rayon Branch	2015	2016	2017	2018	2019
(1)	(2)	(3)	(4)	(5)	(6)
Tapaktuan	13 856	14 141	14 542	14 542	15 397
Kota Fajar	24 935	25 670	26 946	26 946	...
Labuhan Haji	14 028	14 569	15 085	15 085	...
Aceh Selatan	38 791	39 811	41 488	41 488	15 397

Catatan/Note: ...

Sumber/Source: PT. PLN (Persero) Ranting Tapaktuan /State Electricity Company Tapaktuan Branch

Tabel
Table 6.3**Jumlah Pelanggan dan Air yang Disalurkan Menurut Kecamatan, 2019**
Number of Customers and Distributed Water by Subdistrict, 2019

Kecamatan Subdistrict	Pelanggan Number of Customers	Air Disalurkan Distributed Water (m ³)	Nilai Value (Rp)
(1)	(2)	(3)	(4)
Trumon	-	-	-
Trumon Timur	84	-	-
Trumon Tengah	-	-	-
Bakongan	-	-	-
Bakongan Timur	-	-	-
Kota Bahagia	-	-	-
Kluet Selatan	-	-	-
Kluet Timur	-	-	-
Kluet Utara	610	-	-
Pasie Raja	2 785	-	-
Kluet Tengah	-	-	-
Tapaktuan	3 350	-	-
Samadua	357	-	-
Sawang	326	-	-
Meukek	-	-	-
Labuhanhaji	363	-	-
Labuhanhaji Timur	0	-	-
Labuhanhaji Barat	413	-	-
Aceh Selatan	8 288	-	-

Catatan/Note: ...

Sumber/Source: PDAM Tirta Naga Tapaktuan/Regional Water Supply Company of Tapaktuan

Tabel
Table 6.4**Jumlah Pelanggan dan Air yang Disalurkan Menurut
Pelanggan di Kabupaten Aceh Selatan, 2019**
**Number of Customer and Distributed Clean Water by Type
of Customers in Aceh Selatan Regency, 2019**

Pelanggan Number of Customers	Pelanggan Number of Customers	Air Disalurkan Distributed Water (m³)	Nilai Value (Rp)
(1)	(2)	(3)	(4)
Sosial/Social	141	2 050	3 20 750
Rumah Tangga/Household	5 983	32 807	106 789 825
Instansi Pemerintah Government Institution	105	7 042	29 704 500
Niaga/Trade	263	3 513	18 455 500
Industri/Industry	-	-	-
Khusus/Exclusive	-	-	-
Aceh Selatan	6492	45 412	158 157 575

Catatan/Note: ...

Sumber/Source: PDAM Tirta Naga Tapaktuan/Regional Water Supply Company of Tapaktuan

Tabel
Table 6.5**Jumlah Karyawan Perusahaan Air Minum Daerah (PDAM)
Tirta Naga Tapaktuan di Kabupaten Aceh Selatan, 2019
Number of Regional Water Supply Company's Employees in
Aceh Selatan Regency, 2019**

Pendidikan Terakhir Educational Attainment	Pekerja Operasional Operational workers		Pekerja Administrasi Administration Workers		Pekerja Teknis Technical Workers	
	LK/M	PR/F	LK/M	PR/F	LK/M	PR/F
(1)	(2)	(3)	(4)	(5)		
SD Elementary School	-	-	-	-	-	-
SMP Junior High School	1	-	-	1	-	-
SMA Senior High School	3	-	9	3	5	-
Diploma III/Akademi Diploma III/Academy	-	-	1	3	1	-
Diploma IV/Univesitas Diploma IV/University	1	-	2	1	-	-
Jumlah/Total	5	-	12	8	6	-

Catatan/Note: ...

Sumber/Source: PDAM Tirta Naga Tapaktuan/Regional Water Supply Company of Tapaktuan

Tabel
Table 6.6**Jumlah Air Minum yang Disalurkan Menurut Bulan di
Kabupaten Aceh Selatan, 2019**
**Amount of Distributed Water by Month in Aceh Selatan
Regency, 2019**

Bulan Month	Banyaknya Air Minum yang Terjual Sold Water (m³)
(1)	(2)
Januari	38 995
Februari	37 787
Maret	33 792
April	33 558
Mei	34 247
Juni	33 493
Juli	33 671
Agustus	35 141
September	34 013
Oktober	33 583
November	32 853
Desember	34 862
Jumlah/Total	415 995

Catatan/Note: ...

Sumber/Source: PDAM Tirta Naga Tapaktuan/Regional Water Supply Company of Tapaktuan

Tabel
Table 6.7**Jumlah Perusahaan dan Tenaga Kerja Menurut Jenis Industri di Kabupaten Aceh Selatan, 2019**
Number of Establishments and Employees by Type of Industry in Aceh Selatan Regency, 2019

Jenis Industri Type of Industry	Perusahaan Establishments	Tenaga Kerja Employees
(1)	(2)	(3)
Pengilangan Padi/Beras	44	129
Air Minum Isi Ulang	82	176
Roti dan Sejenisnya	73	176
Kue Basah	197	344
Aneka Olahan Pala ,Makan dan Minuman Pala	40	103
Kacang Goreng/Asin	30	82
Kerupuk Kulit Aneka Keripik	89	222
Es Batang	10	23
Tempe dan Tahu	19	68
Bubuk Kopi	71	121
Menjahit Pakaian dan Pembuatan Pakaian Sesuai Pesanan	94	211
Pakaian Jadi (Konveksi)	287	733
Kain Sulaman/Bordir	69	303
Bordir Komputer/Sulaman	1	5
Barang Jadi Tekstil Untuk Keperluan Rumah Tangga	63	235
Anyaman Rotan (Bambu)	21	24
Kerajinan Dari Kayu	7	35
Percetakan	60	119
Minyak Atsiri	89	212
Furnitur Dari Kayu	160	478
Moulding dan Bahan Bangunan	114	267

Lanjutan Tabel/Continued Table 6.7

Jenis Industri Type of Industry	Perusahaan Establishments	Tenaga Kerja Employees
(1)	(2)	(3)
Furnitur Dari Rotan/Bambu	3	9
Batu Bata dari Tanah Liat	74	358
Barang dari Semen	54	185
Keperluan Rumah Tangga	20	56
Logam Bukan Aluminium Siap Pasang	60	177
Kapal dan Perahu	5	21
Alat Pemotong lainnya dalam Rumah Tangga	32	58
Perhiasan Berharga untuk Keperluan Pribadi dari Logam Mulia	22	41
Reparasi Sepeda Motor	118	237
Air Minum dalam Kemasan	2	40
Mie Kilang	15	28
Bumbu Masak	3	6
Tepung Sagu	7	19
Minyak Makan	2	5
Jamu	1	1
Telur Asin	2	7
Ikan Asin	7	13
Nata Decoco	1	2

Catatan/Note: ...

Sumber/Source: Dinas Perindustrian, Perdagangan, Koperasi dan UKM Kabupa82ten Aceh Selatan/Industry, Trade, Cooperative and UKM Office of Aceh Selatan Regency

Tabel
Table 6.8**Nilai Investasi, Nilai Produksi, dan Kapasitas Produksi Menurut Jenis Industri di Kabupaten Aceh Selatan, 2019**
Investment Value, Production Value, and Production Capacity by Type of Industry in Aceh Selatan Regency, 2019

Jenis Industri <i>Type of Industry</i>	Nilai (dalam ribuan) <i>Value (in thousands)</i>		Kapasitas Produksi <i>Production Capacity</i>	
	Investasi <i>Investment</i>	Produksi <i>Production</i>	Jumlah <i>Total</i>	Satuan <i>Measure</i>
(1)	(3)	(4)	(5)	(6)
Pengilingan Padi/Beras	2 534 000	9 958 400	4 221	Ton
Air Minum Isi Ulang	4 182 600	10 951 900	706 586	Galon
Roti dan Sejenisnya	1 023 495	3 109 925	3 598 354	Bungkus
Kue Basah	748 234 000	2 884 427 500	4 905 117	Bungkus
Aneka Olahan Pala ,Makan dan Minuman Pala	589 500	2 239 950	558 320	Bungkus Botol
Kacang Goreng/Asin	269 000	2 521 760	1 360 190	Bungkus
Kerupuk Kulit Aneka Keripik	657 301	4 635 976	843 614	Bungkus
Es Batang	895 000	26 055 000	579	Ton
Tempe dan Tahu	179 560	931 470	97 250	Bungkus
Bubuk Kopi	557 230	1 342 693	32 825	Kg
Menjahit Pakaian dan Pembuatan Pakaian Sesuai Pesanan	1 358 009	6 569 545	40 342	Pasang
Pakaian Jadi (Konveksi)	4 746 400	21 364 140	94 467	Stell
Kain Sulaman/Bordir	1 961 000	7 607 835	76 744 328	Lembar
Bordir Komputer/Sulaman	69 000	158 000	73 000	Set
Barang Jadi Tekstil Untuk Keperluan Rumah Tangga	1 858 550	10 255 130	585 770	Lembar
Anyaman Rotan (Bambu)	75 500	201 980	5 090	Buah
Kerajinan Dari Kayu	156 260	210 768	5 730	Buah
Percetakan	3 499 000	5 366 175	190 577 100	Lembar
Minyak Atsiri	9 286 280	101 522 500	185 925	Kg
Furnitur Dari Kayu	6 361 700	14 883 510	51 954	Buah
Moulding dan Bahan Bangunan	3 048 600	13 774 047	10 618	Buah

Lanjutan Tabel/Continued Table 6.8

Jenis Industri Type of Industry	Nilai (dalam ribuan) Value (in thousands)		Kapasitas Produksi Production Capacity	
	Investasi Investment	Produksi Production	Jumlah Total	Satuan Measure
(1)	(3)	(4)	(5)	(6)
Furnitur Dari Rotan/Bambu	62 000	80 300	2 460	Pasang
Batu Bata dari Tanah Liat	1 372 000	8 528 480	19 763 010	Buah
Barang dari Semen	2 496 100	11 221 300	476 450	Buah
Keperluan Rumah Tangga	1 305 000	6 230 450	5 839	Unit
Logam Bukan Aluminium Siap Pasang	3 338 500	11 439 400	10 726	Unit
Kapal dan Perahu	919 000	7 786 000	35	Unit
Alat Pemotong lainnya dalam Rumah Tangga	341 200	1 556 322	28 645	Buah
Perhiasan Berharga untuk Keperluan Pribadi dari Logam Mulia	3 687 050	9 546 975	10 658	Manyam
Reparasi Sepeda Motor	4 971 500	11 743 341	109 948	Buah
Air Minum dalam Kemasan	650 000	7 150 000	4 468 000	Kotak
Mie Kilang	116 000	599 100	76 470	Kg
Bumbu Masak	14 500	31 500	525	Kg
Tepung Sagu	99 500	161 690	298	Ton
Minyak Makan	3 500	29 760	2 180	Liter
Jamu	20 000	12 225 000	178	Bungkus
Telur Asin	5 200	162 540	45 180	Butir
Ikan Asin	4 750	53 175	709	Kg
Nata Decoco	12 000	24 000	960	Kg

Catatan/Note: ...

Sumber/Source: Dinas Perindustrian, Perdagangan, Koperasi dan UKM Kabupa2ten Aceh Selatan/Industry, Trade, Cooperative and UKM Office of Aceh Selatan Regency

7 PARIWISATA

TOURISM

Tempat Wisata Yang Ramai Dikunjungi Tahun 2019



PPI Bata Merah



Pelabuhan Antar Palau



Sungai Kraeng Bara



Ie Sejuk Panjapian



Air Terjun Air Dingin



Tapak, Tongkat dan Topi di Gunung Lampa



Pantai Pasir Patih



Gelombang Tajuk



Bukit Gemilang



Makam Syeh Mada Waly Al-Khalydy

PENJELASAN TEKNIS

1. Wisatawan mancanegara (wisman) ialah setiap pengunjung yang mengunjungi suatu negara di luar tempat tinggalnya, didorong oleh satu atau beberapa keperluan tanpa bermaksud memperoleh penghasilan di tempat yang dikunjungi dan lamanya kunjungan tersebut tidak lebih dari satu tahun (12 bulan). Definisi ini mencakup 2 (dua) kategori wisatawan mancanegara, yaitu :
 - a. Wisatawan (turis) ialah setiap pengunjung seperti definisi di atas yang tinggal paling sedikit 24 jam, akan tetapi tidak lebih dari 1 (satu) tahun di tempat yang dikunjungi, dengan maksud antara lain: berlibur, rekreasi, olah raga, bisnis, menghadiri pertemuan, studi, dan kunjungan dengan alasan kesehatan.
 - b. *Excursionist* ialah setiap pengunjung seperti definisi di atas yang tinggal kurang dari 24 jam di tempat yang dikunjungi (termasuk "Cruise passengers"). *Cruise Passengers* ialah setiap pengunjung yang tiba di suatu negara di mana mereka tidak menginap di akomodasi yang tersedia di negara tersebut, misalnya dengan kapal laut.
2. Usaha penyediaan akomodasi adalah usaha yang menyediakan pelayanan penginapan yang dapat

TECHNICAL NOTES

1. *An International Visitor is any person visiting a country other than his usual place of residence for any reason other than for earning income in the country visited, and the length of stay is no more than one year (12 months). This definition covers two categories of foreign visitors, namely:*
 - a. *"Tourist" is any visitor staying for at least 24 hours, but no more than one year, in the country visited, with the intention of visiting, and for any of these purposes: Pleasure, recreation and sports, Business, visiting friends and relatives, missions, attending meetings, conferences, visit for health reasons and study.*
 - b. *"Excursionist" is any visitor staying less than 24 hours in the country visited including, "Cruise Passengers", i.e. visitors arriving in a country without staying in any accommodation available in the visited country.*
2. *The business of providing accommodation is a business that provides specialty services that can be equipped with other tourism services. It includes hotel, villa, cottage, camping, caravan stop, and other accommodation that are used for tourism purposes.*

- dilengkapi dengan pelayanan pariwisata lainnya. Usaha penyediaan akomodasi dapat berupa hotel, vila, pondok wisata, bumi perkemahan, persinggahan karavan, dan akomodasi lainnya yang digunakan untuk tujuan pariwisata.
3. Hotel adalah penyediaan akomodasi secara harian berupa kamar-kamar di dalam satu bangunan yang dapat dilengkapi dengan jasa pelayanan makan dan minum, kegiatan hiburan dan atau fasilitas lainnya. Hotel terdiri dari hotel berbintang dan hotel non- bintang.
 4. Hotel bintang adalah usaha penyediaan jasa pelayanan penginapan, makan minum serta jasa lainnya bagi umum dengan menggunakan sebagian atau seluruh bangunan. Usaha ini dikelola secara komersial serta memenuhi ketentuan persyaratan sebagai hotel bintang (termasuk berlian) yang ditetapkan dalam surat keputusan instansi yang membinanya. Misalnya hotel bintang lima, hotel bintang empat dan seterusnya.
 5. Tingkat penghunian kamar hotel adalah persentase banyaknya malam kamar yang dihuni terhadap banyaknya malam kamar yang tersedia.
 3. *Hotel is a daily supply of accommodation rooms within a building which can be equipped with eating and drinking services, entertainment activities and/or other facilities. Hotel consists of a classified hotel and a non-classified hotel.*
 4. *A star hotel is the business of providing an accommodation, eating and drinking as well as other services for the public by using a building or a part of a building. It is managed commercially and meets specified requirements as a star hotel (including diamonds) set forth in the decree of fostering agency. For example, five star hotel, four star hotel, and so on.*
 5. *Room occupancy rate is the number of room-nights occupied divided by the number of room-nights available, multiplied by 100 percent.*
 6. *Average length of stay is the number of bed-nights used (guest night) divided by the number of guests coming to spend the night at the accommodation.*

6. Rata-rata lamanya tamu menginap adalah banyaknya malam tempat tidur yang terpakai (malam tamu) dengan banyaknya tamu yang menginap di hotel atau akomodasi lainnya.

<https://acehselatankab.bps.go.id>

ULASAN**DESCRIPTION****Hotel**

Akomodasi yang ada di Kabupaten Aceh Selatan adalah hotel nonbintang, yaitu sebanyak 15 akomodasi. Sepanjang tahun 2019, baik tamu asing maupun tamu domestik, rata-rata mereka menginap di suatu akomodasi pada waktu tertentu adalah sekitar 1 hari. Tercatat, kunjungan tamu asing di Kabupaten Aceh Selatan tahun 2019 ada di bulan Januari, September, dan Desember. Sedangkan kunjungan tamu domestik selalu ada setiap bulannya.

Persentase tingkat penghunian kamar akomodasi lainnya di Kabupaten Aceh Selatan hanya 18,91 persen. Artinya, 18,91 persen kamar yang tersedia pada akomodasi terisi oleh tamu yang menginap dalam suatu waktu tertentu.

Pariwisata

Terdapat beberapa tempat wisata di Kabupaten Aceh Selatan yang dapat dikunjungi. Misalnya wisata Air Terjun Tingkat Tujuh, le Sejuk Panjupian, dan Panorama Hatta di Kecamatan Tapaktuan, wisata Air Terjun le Dingin di Kecamatan Samadua, wisata Pantai Ujung Batee di Kecamatan Pasie Raja, dan masih banyak wisata-wisata lain di setiap kecamatan.

Hotel

Accommodations in Aceh Selatan Regency is nonstar hotel, as many as 15 accommodations. Throughout 2019, both foreign and domestic visitors, on average they stay at a accommodation at a given time is about 1 day. In 2019, foreign visitors visit Aceh Selatan Regency in January, September and December. While every month, there are domestic visitors who visit Aceh Selatan Regency.

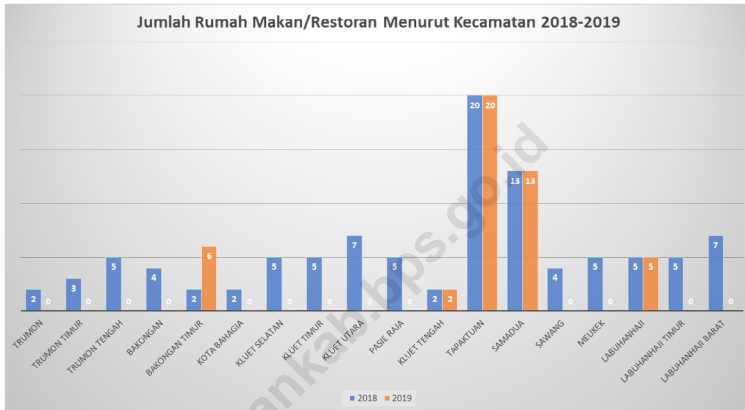
Percentage of room occupancy rate of other accommodations in Aceh Selatan Regency is only 18.91 percent. This means that 18.91 percent of the available rooms in the accommodation occupied by visitors who have stayed within a certain time.

Tourism

There are several tourist attractions in Aceh Selatan Regency that can be visited. For example, Tingkat Tujuh Falls, le Sejuk Panjupian, and Panorama Hatta in Tapaktuan Subdistrict, le Dingin Falls in Samadua Subdistrict, Ujung Batee in Pasie Raja Subdistrict, and many other tours in every subdistrict.

Gambar 7.1
Figures

Jumlah Rumah Makan/Restoran Menurut Kecamatan 2018 - 2019
Number of Food Houses / Restaurants by Subdistrict 2018 - 2019



Sumber/Source : Dinas Pariwisata Kabupaten Aceh Selatan/ Tourism Office of Aceh Selatan Regency

Gambar 7.2
Figures

Tempat Wisata yang Ramai Dikunjungi Tahun 2019
Tourist Attractions Crowded Visited in 2019



Sumber/Source : Dinas Pariwisata Kabupaten Aceh Selatan/ Tourism Office of Aceh Selatan Regency

Tabel
Table 7.1**Jumlah Rumah Makan/Restoran Menurut Kecamatan,
2018 dan 2019**
Number of Restaurants by Subdistrict, 2018 dan 2019

Kecamatan Subdistrict	2018	2019
(1)	(4)	(5)
Trumon	2	-
Trumon Timur	3	-
Trumon Tengah	5	-
Bakongan	4	-
Bakongan Timur	2	6
Kota Bahagia	2	-
Kluet Selatan	5	-
Kluet Timur	5	-
Kluet Utara	7	-
Pasie Raja	5	-
Kluet Tengah	2	2
Tapaktuan	20	20
Samadua	13	13
Sawang	4	-
Meukek	5	-
Labuhanhaji	5	5
Labuhanhaji Timur	5	-
Labuhanhaji Barat	7	-
Aceh Selatan	101	46

Catatan/Note: ...

Sumber/Source: Dinas Pariwisata Kabupaten Aceh Selatan/ Tourism Office of Aceh Selatan Regency

Tabel
Table 7.2**Jumlah Hotel dan Akomodasi Lainnya Menurut Klasifikasi
di Kabupaten Aceh Selatan, 2014-2019**
**Number of Hotel and Other Accomodations by Classification
in Aceh Selatan Regency, 2014-2019**

Tahun Year	Hotel/Hotels					Akomodasi Lainnya Other Accomodation
	Bintang 1 1 Star	Bintang 2 2 Star	Bintang 3 3 Star	Bintang 4 4 Star	Bintang 5 5 Star	
(1)	(2)	(3)	(4)	(5)	(6)	(7)
2014	-	-	-	-	-	15
2015	-	-	-	-	-	15
2016	-	-	-	-	-	15
2017	-	-	-	-	-	14
2018	-	-	-	-	-	16
2019	-	-	-	-	-	18

Catatan/Note: ...

Sumber/Source: Dinas Pariwisata Kabupaten Aceh Selatan/Tourism Office of Aceh Selatan Regency

Tabel
Table 7.3

Nama-Nama Tempat Wisata dan Jaraknya dari Ibu Kota Kecamatan dan dari Ibu Kota Kabupaten Aceh Selatan, 2019
Tourist Attraction and the Distance from Capital of Subdistrict and Capital of Regency, 2019

Tempat Wisata per Kecamatan <i>Tourist Attraction by Subdistrict</i>	Jarak dari Ibukota Kabupaten (km) Distance from Capital of Regency (km)	Jumlah Kunjungan Wisatawan Number of Visitors
(1)	(2)	(3)
Trumon	97,0	
1. Pantai Trumon	97,5	110
2. Makam Raja Trumon	97,5	1 200
3. Benteng Raja Trumon	97,7	1 218
4. Pulau Trumon	107,0	1 015
5. Pulau Nibong	47,3	1 002
Trumon Timur	104,0	
1. Irigasi Jambo Dalem	108,0	1 000
2. Gunung Tengku	108,5	980
Trumon Tengah	90,0	
1. Panorama Gunung Kapur	86,0	2 600
2. Air Terjun Senebok Buloh / Nasya	92,0	1 000
3. Batu Bersurat, Pantan Bili	-	1 090
4. Air Terjun Sp. II	87,0	980
5. Air Terjun Gunung Lamidin Ladang Rimba	86,0	10 000
6. CRU Naca / Ekowisata Corridor Wildlife	-	1 000
7. Gunung Calok Bate	-	1 000

Lanjutan Tabel/Continued Table 7.3

Tempat Wisata per Kecamatan <i>Tourist Attraction by Subdistrict</i>	Jarak dari Ibukota Kabupaten (km) Distance from Capital of Regency (km)	Jumlah Kunjungan Wisatawan Number of Visitors
(1)	(2)	(3)
Bakongan	64,0	
1. Pantai Ujung Karang	68,0	896
2. Pulau Pasir	69,0	980
3. Pantai Ujung Kuala	62,0	762
Bakongan Timur	79,0	
1. Pulau Dua	78,0	8 598
2. Pantai Lhok Jamin	81,0	1 569
3. Air Terjun Simpang	81,0	3 225
4. Sungai Seulekat	81,0	989
Kota Bahagia	71,0	
1. Air Terjun Alur Buloh	80,0	1 045
2. Makam T.R. Angkasah	70,0	1 080
3. Monumen Kuburan Massal	79,0	8 000
4. Danau Laot Bangko	79,0	1 087
5. Jambo Kapuk	-	998

Lanjutan Tabel/*Continued Table 7.3*

Tempat Wisata per Kecamatan <i>Tourist Attraction by Subdistrict</i>	Jarak dari Ibukota Kabupaten (km) <i>Distance from Capital of Regency (km)</i>	Jumlah Kunjungan Wisatawan <i>Number of Visitors</i>
(1)	(2)	(3)
Kluet Selatan	37,0	
1. Hutan Lindung TNGL (Taman Nasional Gunung Leuser)	45,0	8 200
2. Makam T. Cut Ali	38,0	1 000
3. Kebun Binatang Mini	38,0	1 250
4. Danau Genting Buaya	46,0	8 100
5. Pantai Cemara Lubuk Sipuru	38,0	897
Kluet Timur	39,8	
1. Makam T. Panglima Raja Lelo	36,0	3 678
2. Tapak Aulia	48,0	1 600
3. Pusat Penelitian Orang Utan	44,0	6 100
		1 700
Kluet Utara	31,0	
1. Masjid Tuo Pulo Kambing	40,5	730
2. Bupaleh (Pasir Kuala Ba'u)	-	1 100
3. Rumoh Rayok	33,0	789
4. Pantai Pasie Kuala Ba'u	42,0	1 771
5. Rumah Raja Kejrue Mukmin	-	917

Lanjutan Tabel/Continued Table 7.3

Tempat Wisata per Kecamatan <i>Tourist Attraction by Subdistrict</i>	Jarak dari Ibukota Kabupaten (km) Distance from Capital of Regency (km)	Jumlah Kunjungan Wisatawan Number of Visitors
(1)	(2)	(3)
Pasie Raja	18,0	
1. Pantai Ujung Batee	15,0	1 920
2. Gunung Terbang - Pantai Ladang Tuha	17,0	1 043
3. Sungai Pucok Krueng	12,0	879
4. Bandara T. Cut Ali	16,3	679
5. Pantai Lancang Sira Gelombang Tujoh	16,0	183
6. Pantai Pasie Ladang Tuha	17,0	786
7. Makam Tgk. Said Balabareh	16,0	982
8. Pertambangan Emas Rakyat	17,0	2 090
Kluet Tengah	60,0	
1. Rumah Rungko Adat Kluet	61,0	982
2. Sungai Arung Jeram Simpali	65,0	1 050
3. Danau Teluk Belango	120,0	1 180
4. Sungai Arung Jeram Jambor teka mega	63,0	1 050
5. Telaga Batu	-	1 250
Tapaktuan	0,5	
1. Tapak, Tongkat dan Topi di Gunung Lampu	1,0	29 782

Lanjutan Tabel/*Continued Table 7.3*

Tempat Wisata per Kecamatan <i>Tourist Attraction by Subdistrict</i>	Jarak dari Ibukota Kabupaten (km) Distance from Capital of Regency (km)	Jumlah Kunjungan Wisatawan Number of Visitors
(1)	(2)	(3)
2. Makam Tuan Tapa	1,0	620
3. Mesjid Tuo Gampong Padang	0,7	3 130
4. Kolam Renang Aroya	2,0	12 652
5. Goa Kalam Gp. Jambo Apha	5,5	3 198
6. Tugu Proklamasi Kemerdekaan RI Gp. Pasar	0,5	1 000
7. Pantai Pasir Setumpuk	0,5	2 974
8. Air Terjun Tingkat Tujuh	12,0	8 965
9. Ie Sejuk Panjupian (Arga)	6,0	45 239
10. Panorama Hatta	7,0	2 882
11. Tugu PKA IV	8,0	925
12. Batu Sisik Naga	6,0	1 098
13. Aliran Naga	6,0	1 098
14. Bunker/Bevak Jepang	6,5	1 925
15. Sungai Air Benting Air Pinang	8,0	620
16. Pangkalan Pendaratan Ikan (PPI) Desa Batu Merah	15,0	15 330
17. Bukit Gemilang	6,0	15 000
18. Gelombang Tujuh	0,5	15 000

Lanjutan Tabel/Continued Table 7.3

Tempat Wisata per Kecamatan <i>Tourist Attraction by Subdistrict</i>	Jarak dari Ibukota Kabupaten (km) Distance from Capital of Regency (km)	Jumlah Kunjungan Wisatawan Number of Visitors
(1)	(2)	(3)
Samadua	10,0	
1. Pantai Batu Berlayar	13,0	1 098
2. Pantai Batu Sumbang	11,0	750
3. Pantai Pasir Putih	16,0	22 098
4. Air Terjun Air Dingin	16,0	20 100
5. Sungai Lubuk Layu	14,0	1 000
6. Sungai Sikabu	14,0	2 500
7. Pantai Cemara Ujung Tanah	7,0	1 450
8. Kolam Setui Indah	12,5	600
Sawang	22,0	
1. Air Terjun Tuwi Lhok	17,0	945
2. Sungai Trieng Muduro	22,0	879
3. Pulo Ujung Surudong	28,0	590
4. Pantai Lhok Pawoh	15,0	6 000
5. Pangkalan Pendaratan Ikan	26,0	5 000
6. Goa Muslimin	24,0	600
7. Pangkalan Pendaratan Ikan (PPI) Desa Sawang Ba'u	16,0	6 089

Lanjutan Tabel/*Continued Table 7.3*

Tempat Wisata per Kecamatan <i>Tourist Attraction by Subdistrict</i>	Jarak dari Ibukota Kabupaten (km) Distance from Capital of Regency (km)	Jumlah Kunjungan Wisatawan Number of Visitors
(1)	(2)	(3)
Meukek	35,0	
1. Air Terjun Ceuraceu	36,0	3 050
2. Pantai Lhok Aman	34,5	990
3. Pantai Lhok Bengkuang, Ds. Blang Kuala	37,5	730
4. Kuburan Keramat Lhok Aman	33,0	750
5. Pangkalan Pendaratan Ikan (PPI) Desa Pasié Meukek	35,5	7 600
6. Majelis Tasawwuf	38,0	3 000
7. Sungai Jambo Papeun	40,0	560
Labuhanhaji	47,0	
1. Pantai Ujung Pasar Lama	48,0	1 500
2. Goa Klongsong	49,0	990
3. Sungai Pagar Gantung	49,5	12 000
4. Al'quran Gampong Dalam	48,0	4 679
5. Majelis Tasawwuf	48,5	9 000
6. Pelabuhan Antar Pulau	47,5	15 089
7. Pangkalan Pendaratan Ikan (PPI) Desa Pasar Lama	47,6	5 006

Lanjutan Tabel/*Continued Table 7.3*

Tempat Wisata per Kecamatan <i>Tourist Attraction by Subdistrict</i>	Jarak dari Ibukota Kabupaten (km) <i>Distance from Capital of Regency (km)</i>	Jumlah Kunjungan Wisatawan <i>Number of Visitors</i>
(1)	(2)	(3)
Labuhanhaji Timur	43,0	
1. Pantai Putro Batee Meutupang	40,0	965
2. Makam Teuku Keramat	43,3	908
3. Sungai Batu Bahujan	49,0	900
4. Pantai Gosong	45,0	798
Labuhanhaji Barat	51,0	
1. Sungai Krueng Baru	54,0	19 103
2. Kuburan Syahid	51,5	6003
3. Makam Syech Muda Waly Al-Khalidy	49,5	13 000
4. Goa Batee Meucanang	47,0	4 311
5. Al'quran Keuramat Desa Tutong	49,5	4 500
6. Rumah Raja Peulokan	48,0	975
7. Suluk Pesantren Darussalam	49,5	9 800
8. Pantai Kuta Iboih	-	854

Catatan/Note: ...

Sumber/Source: Dinas Pariwisata Kabupaten Aceh Selatan/Tourism Office of Aceh Selatan Regency

8

TRANSPORTASI & KOMUNIKASI *Transportation & Communication*

Bagaimanakah
Kondisi Jalan di
Aceh Selatan



Rusak Berat | 470,41 km

47,93%

45,44%

Baik | 445,90 km

Rusak | 53,43 km

Sedang | 11,63 km

Sepeda Motor | 33,952 Unit

Jumlah Kendaraan
Bermotor

Mobil Penumpang | 399 Unit

Truk | 1,146 Unit

Bus | 3,104 Unit

PENJELASAN TEKNIS

1. Mobil penumpang adalah setiap kendaraan bermotor yang dilengkapi dengan tempat duduk untuk sebanyak-banyaknya delapan orang, tidak termasuk tempat duduk untuk pengemudi, baik dilengkapi atau tidak dilengkapi bagasi.
2. Mobil bis adalah setiap kendaraan bermotor yang dilengkapi dengan tempat duduk untuk lebih dari delapan orang, tidak termasuk tempat duduk untuk pengemudi, baik dilengkapi atau tidak dilengkapi bagasi.
3. Mobil truk adalah setiap kendaraan bermotor yang digunakan untuk angkutan barang, selain mobil penumpang, mobil bis dan kendaraan bermotor roda dua.
4. Kunjungan kapal adalah kapal yang datang di pelabuhan baik untuk berlabuh di perairan maupun bersandar di dermaga.
5. Kantor Pos adalah tempat pemberi pelayanan komunikasi tertulis dan atau surat elektronik, layanan paket, layanan logistik, layanan transaksi keuangan, dan layanan keagenan pos untuk kepentingan umum. Rumah pos berfungsi sama seperti kantor pos dan kantor pos pembantu,

TECHNICAL NOTES

1. *Passenger cars are any motor vehicles with no more than eight seats, excluding seat for driver, it can be with or without hoot.*
2. *Buses are large passenger cars having seats for more than eight passengers, excluding seat for driver, it can be with or without hoot.*
3. *Trucks are any motor vehicles used to transport goods excluding passenger cars, buses, and motorcycles.*
4. *Ship call is a ship arriving at a port either for mooring or berthing.*
5. *Post Office is a service provider facility of written communication and or electronic mail, parcel service, logistics services, financial transaction services, and postal services to the public. Postal house has the same function as the post office and subsidiary of post office, the difference is that postal house is usually located in remote areas.*

- bedanya rumah pos biasanya terletak di daerah terpencil.
6. Telekomunikasi adalah setiap pemancaran, pengiriman dan atau penerimaan dari setiap informasi dalam bentuk tanda-tanda, isyarat, tulisan, gambar, suara dan bunyi melalui sistem kawat, optik, radio atau sistem elektromagnetik lainnya.
 7. Telepon tetap kabel adalah jaringan telekomunikasi menggunakan perangkat telepon tetap dengan kabel yang secara umum diatur oleh standar-standar teknis dengan menggunakan suatu nomor telepon, dikenal pula sebagai Public Switched Telephone Network (PSTN). Pada umumnya dimanfaatkan untuk telepon rumah dan jaringan internet, memiliki kemampuan menghantarkan sinyal dengan kuat dan jelas dengan biaya yang relatif lebih murah.
 8. Internet adalah sebuah jaringan komputer publik di seluruh dunia. Internet menyediakan akses ke sejumlah layanan komunikasi termasuk World Wide Web dan membawa email, berita, hiburan dan file data.
 6. *Telecommunication includes every transmitting, delivering and or receiving from every information of marking, signal, article, picture, sound and voice through strand of wire system, optic, radio or other electromagnetic system.*
 7. *Fixed line telephone is a telecommunication network using fixed line telephone device which is generally regulated by technical standards, using a phone number, also known as the Public Switched Telephone Network (PSTN). It is generally used for home phone and Internet networks, has the ability to deliver a strong and clear signal with a relatively low cost.*
 8. *The internet is a worldwide public computer network. It provides access to a number of communication services including the World Wide Web and carries e-mail, news, entertainment and data files.*

ULASAN**DESCRIPTION****Transportasi**

Panjang jalan di Kabupaten Aceh Selatan adalah sekitar 981 km. Permukaan jalan yang sudah diaspal adalah 497,47 km, sisanya tidak diaspal dan lainnya. Berdasarkan kondisi jalan, 53,43 km kondisi jalan rusak dan 470,41 km kondisi jalan rusak berat.

Kegiatan bongkar muat kapal merupakan salah satu aktivitas yang biasa terjadi di Pelabuhan Labuhanhaji. Jumlah kapal yang melakukan bongkar muat tahun 2019 adalah 122 kapal ferry, 20 kapal umum, dan 39 kapal perintis.

Komunikasi

Jumlah sambungan telepon dan internet yang tercatat di Kantor Telkom Tapaktuan Kabupaten Aceh Selatan adalah 4.912 sambungan, diantaranya 115 sambungan di Kecamatan Bakongan, 56 sambungan di Kecamatan Kluet Selatan, 522 sambungan di Kecamatan Kluet Utara, 32 sambungan di kecamatan Pasie Raja 2.187 sambungan di Kecamatan Tapaktuan, 1.502 sambungan di Kecamatan Samadua, 96 sambungan di Kecamatan Sawang, 82 sambungan di Kecamatan Meukek, 320 sambungan di Kecamatan Labuhanhaji.

Transportation

The length of roads in Aceh Selatan Regency is about 981 km. Road surface was paved is 497.47 km, the rest is not paved and others. Based on road condition, 53.43 km is damaged and 470.41 km is severely damaged.

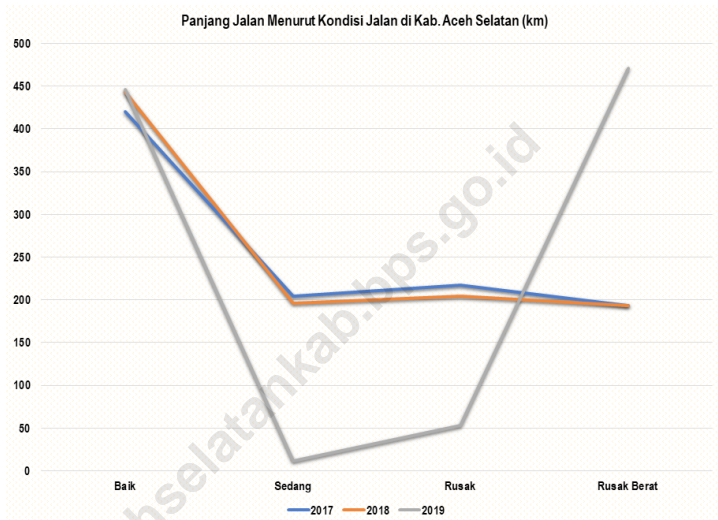
The stevedoring activity of ships is one activity that is common in Labuhanhaji Port. The number of ships that load and unload in 2019 was 122 ferry, 20 general ship and 39 pioneer ships.

Communication

The number of telephone lines and internet were recorded in the Telkom Tapaktuan of Aceh Selatan Regency is 4,912 connections, including 115 connections in Bakongan Subdistrict, 56 connections in Kluet Selatan Subdistrict, 522 connections in Kluet Utara Subdistrict, 32 connections in Pasieraja Subdistrict, 12,187 connections in Tapaktuan Subdistrict, 1,502 connections in Samadua Subdistrict, 96 connections in Sawang Subdistrict, 82 connections in Meukek Subdistrict, 320 connections in Labuhanhaji Subdistrict.

Gambar 8.1
Figures

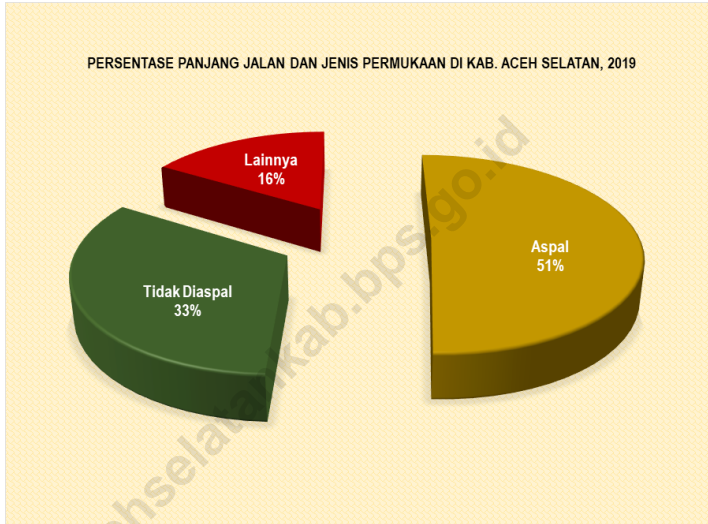
Panjang Jalan Menurut Kondisi Jalan di Kabupaten Aceh Selatan (km), 2017 -2019
Length of Roads by Condition of Roads in Aceh Selatan Regency (km), 2017-2019



Sumber/Source : Dinas Pekerjaan Umum dan Penataan Ruang Kabupaten Aceh Selatan/Human Settlements, Spatial Planning and Development Office of Aceh Selatan

Gambar 8.2
Figures

Persentase Panjang Jalan an Jenis Permukaan di Kabupaten Aceh Selatan, 2019
Percentage Length of Road and Surface Type in Aceh Selatan Regency, 2019



Sumber/Source : Dinas Pekerjaan Umum dan Penataan Ruang Kabupaten Aceh Selatan/Human Settlements, Spatial Planning and Development Office of Aceh Selatan

8.1 TRANSPORTASI TRANSPORTATION

Tabel 8.1.1 Panjang Jalan Menurut Tingkat Kewenangan Pemerintahan di Kabupaten Aceh Selatan (km), 2017–2019
Length of Roads by Level of Government Authority in Aceh Selatan Regency (km), 2017–2019

Tingkat Kewenangan Pemerintahan Level of Government Authority	2017	2018	2019
(1)	(2)	(3)	(4)
Negara/State	172,57	172,57	172,57
Provinsi/Province	31,42	31,41	31,41
Kabupaten/Kota Regency/Municipality	1 035,57	1 035,57	981,37
Jumlah/Total	1 239,55	1 239,55	1 185,35

Catatan/Note: ...

Sumber/Source: Dinas Pekerjaan Umum dan Penataan Ruang Kabupaten Aceh Selatan/Human Settlements, Spatial Planning and Development Office of Aceh Selatan

Tabel
Table 8.1.2**Panjang Jalan Menurut Jenis Permukaan Jalan di
Kabupaten Aceh Selatan (km), 2017–2019**
***Length of Roads by Type of Road Surface in Aceh Selatan
Regency (km), 2017–2019***

Jenis Permukaan Jalan Type of Road Surface	2017	2018	2019
(1)	(2)	(3)	(4)
Aspal/Paved	531,2	553,45	497,47
Kerikil/Gravel	183,57	120,49	323,34
Tanah/Soil	121,66	162,48	160,56
Lainnya/Others	199,15	199,15	-
Jumlah/Total	1 035,57	1 035,57	981,37

Catatan/Note: ...

Sumber/Source: Dinas Pekerjaan Umum dan Penataan Ruang Kabupaten Aceh Selatan/Human Settlements, Spatial Planning and Development Office of Aceh Selatan

Tabel 8.1.3 **Panjang Jalan Menurut Kondisi Jalan di Kabupaten Aceh Selatan (km), 2017–2019**
Table **Length of Roads by Condition of Roads in Aceh Selatan Regency (km), 2017–2019**

Kondisi Jalan Condition of Roads	2017	2018	2019
(1)	(2)	(3)	(4)
Baik/Good	420,59	442,84	445,90
Sedang/Moderate	204,74	196,02	11,63
Rusak/Damage	217,25	203,90	53,43
Rusak Berat/Severely Damage	192,99	192,99	470,41
Jumlah/Total	1 035,57	1035,57	981,37

Catatan/Note: ...

Sumber/Source: Dinas Pekerjaan Umum dan Penataan Ruang Kabupaten Aceh Selatan/Human Settlements, Spatial Planning and Development Office of Aceh Selatan

Tabel
Table 8.1.4

Panjang Jalan Menurut Kecamatan dan Pemerintahan yang Berwenang Mengelolanya di Kabupaten Aceh Selatan, 2019
Length of Roads by Subdistrict and Level of Government Authority in Aceh Selatan Regency, 2019

Kecamatan Subdistrict	Pemerintahan yang Berwenang Mengelola Level of Government Authority			
	Negara State	Provinsi Province	Kabupaten Regency	Jumlah Total
(1)	(2)	(3)	(4)	(5)
Trumon		-	35,45	35,45
Trumon Timur		14,10	58,05	72,15
Trumon Tengah		17,31	43,70	61,01
Bakongan		-	39,75	39,75
Bakongan Timur		-	46,30	46,30
Kota Bahagia		-	37,00	37,00
Kluet Selatan		-	74,30	74,30
Kluet Timur		-	62,75	62,75
Kluet Utara		-	111,21	111,21
Pasie Raja	172,57	-	61,35	61,35
Kluet Tengah		-	42,80	42,80
Tapaktuan		-	51,83	51,83
Samadua		-	56,75	56,75
Sawang		-	51,15	51,15
Meukek		-	80,13	80,13
Labuhanhaji		-	32,75	32,75
Labuhanhaji Timur		-	46,40	46,40
Labuhanhaji Barat		-	49,70	49,70
Aceh Selatan	172,57	31,41	981,37	1 185,35

Catatan/Note: ...

Sumber/Source: Dinas Pekerjaan Umum dan Penataan Ruang Kabupaten Aceh Selatan/Human Settlements, Spatial Planning and Development Office of Aceh Selatan

Tabel 8.1.5 Panjang Jalan Menurut Kecamatan dan Jenis Permukaan Jalan di Kabupaten Aceh Selatan (km), 2019
Table 8.1.5 Length of Roads by Subdistrict and Type of Road Surface in Aceh Selatan Regency (km), 2019

Kecamatan Subdistrict	Jenis Permukaan Jalan Type of Road Surface			Jumlah Total
	Aspal Pavement	Tidak Diaspal Not Paved	Lainnya Other	
(1)	(2)	(3)	(4)	(5)
Trumon	9,79	17,51	8,15	35,45
Trumon Timur	6,30	44,75	7,00	58,05
Trumon Tengah	14,90	27,60	1,20	43,70
Bakongan	29,90	8,60	1,25	39,75
Bakongan Timur	12,60	18,35	15,35	46,30
Kota Bahagia	15,10	15,50	6,40	37,00
Kluet Selatan	46,68	22,47	5,15	74,30
Kluet Timur	20,77	25,83	16,15	62,75
Kluet Utara	71,50	37,06	2,65	111,21
Pasie Raja	41,35	16,70	3,30	61,35
Kluet Tengah	8,39	13,10	21,31	42,80
Tapaktuan	40,68	5,15	6,00	51,83
Samadua	34,92	12,93	8,90	56,75
Sawang	23,50	7,55	20,10	51,15
Meukek	43,88	20,30	15,95	80,13
Labuhanhaji	21,55	4,00	7,20	32,75
Labuhanhaji Timur	18,95	18,45	9,00	46,40
Labuhanhaji Barat	36,71	7,49	5,50	49,70
Aceh Selatan	497,47	323,34	160,56	981,37

Catatan/Note: ...

Sumber/Source: Dinas Pekerjaan Umum dan Penataan Ruang Kabupaten Aceh Selatan/Human Settlements, Spatial Planning and Development Office of Aceh Selatan

Tabel
Table 8.1.6**Panjang Jalan Menurut Kecamatan dan Kondisi Jalan di
Kabupaten Aceh Selatan (km), 2019**
*Length of Roads by Subdistrict and Type of Road Surface in
Aceh Selatan Regency (km), 2019*

Kecamatan Subdistrict	Kondisi Jalan Road Condition			
	Baik Good	Sedang Moderate	Rusak Damaged	Rusak Berat Severely Damaged
(1)	(2)	(3)	(4)	(5)
Trumon	1629	-	0,55	18.61
Trumon Timur	8,49	1,00	-	48.56
Trumon Tengah	12,17	2,00	5,42	24.11
Bakongan	18,26	1,24	4,08	16.17
Bakongan Timur	13,25	-	5,00	28.05
Kota Bahagia	6,65	1,50	1,60	27.25
Kluet Selatan	28,61	0,80	6,33	38.56
Kluet Timur	30,17	-	3,45	29.13
Kluet Utara	60,91	-	3,82	46.48
Pasie Raja	28,32	0,60	3,35	29.08
Kluet Tengah	14,64	0,75	0,85	26.56
Tapaktuan	40,76	-	3,10	7.97
Samadua	30,04	0,30	2,60	3.81
Sawang	23,42	-	1,90	25.83
Meukek	47,58	2,24	2,85	27.46
Labuhanhaji	18,71	-	0,24	13.81
Labuhanhaji Timur	16,86	0,75	4,30	24.49
Labuhanhaji Barat	30,77	0,45	4,00	14.48
Aceh Selatan	445,90	11.63	53,43	470,41

Catatan/Note: ...

Sumber/Source: Dinas Pekerjaan Umum dan Penataan Ruang Kabupaten Aceh Selatan/Human Settlements, Spatial Planning and Development Office of Aceh Selatan

Tabel
Table 8.1.7**Jumlah Kendaraan Bermotor Menurut Kecamatan dan Jenis Kendaraan di Kabupaten Aceh Selatan (unit), 2019**
Number of Registered Motor Vehicles by Subdistrict and Type of Motor Vehicles in Aceh Selatan Regency (units), 2019

Kecamatan Subdistrict	Mobil Penumpang Passenger Cars	Bus Buses	Truk Trucks	Sepeda Motor Motorcycles	Jumlah Total
(1)	(2)	(3)	(4)	(5)	(6)
Trumon	6	42	17	700	765
Trumon Timur	7	53	41	1048	1149
Trumon Tengah	7	62	35	780	884
Bakongan	9	91	25	881	1006
Bakongan Timur	6	39	12	711	768
Kota Bahagia	1	29	22	443	495
Kluet Selatan	9	82	46	1814	1951
Kluet Timur	3	54	29	998	1084
Kluet Utara	14	116	39	1840	2009
Pasie Raja	32	223	123	2947	3325
Kluet Tengah	1	45	31	826	903
Tapaktuan	147	1077	204	7332	8760
Samadua	21	285	42	3325	3673
Sawang	24	187	233	2820	3264
Meukek	27	201	87	3095	3410
Labuhanhaji	36	201	45	1794	2076
Labuhanhaji Timur	16	146	72	816	1050
Labuhanhaji Barat	33	171	43	1782	2029
Aceh Selatan	399	3104	1146	33952	38601

Catatan/Note: ...

Sumber/Source: Kantor SAMSAT Aceh Selatan

Tabel
Table 8.1.8

**Rekapitulasi Surat Ijin Mengemudi (SIM) di Kabupaten
Aceh Selatan, 2019**
*Driving License (DL) Recapitulation in Aceh Selatan
Regency, 2019*

Bulan Month	Golongan SIM Driving License Types								
	A	A Umum	B1	B1 Umum	B2	B2 Umum	C	A Khusus	D
(1)	(2)	(3)	(4)	(5)	(6)	(7)	(8)	(9)	(10)
Januari	105	1	2	2	-	-	202	-	-
Februari	65	1	4	4	-	1	137	-	-
Maret	87	3	1	1	-	-	118	-	2
April	85	-	2	-	-	1	186	-	-
Mei	62	1	1	-	-	-	114	-	-
Juni	112	2	1	1	-	1	233	-	-
Juli	200	-	1	2	-	1	331	-	-
Agustus	153	-	3	5	-	-	470	-	-
September	219	3	8	7	-	1	516	-	3
Oktober	222	2	4	1	-	1	362	-	-
November	209	2	7	2	-	-	406	-	4
Desember	75	2	7	1	-	-	109	-	-

Catatan/Note: ...

Sumber/Source: Kepolisian Resor Aceh Selatan/Aceh Selatan Police Department

Tabel 8.1.9 **Kegiatan Bongkar Muat Kapal Umum Menurut Bulan pada Pelabuhan Labuhanhaji Kabupaten Aceh Selatan, 2019**
General Ship Stevedoring Activities by Month at Labuhanhaji Port of Aceh Selatan Regency, 2019

Bulan Month	Jumlah Total	GRT	Bongkar Load (ton)	Muat Unload (ton)
(1)	(2)	(3)	(4)	(5)
Januari	2	2 479	3 725	-
Februari	2	976	1 500	-
Maret	2	976	1 500	-
April	3	2 247	3 425	-
Mei	1	488	750	-
Juni	2	1 614	2 000	-
Juli	1	633	925	-
Agustus	3	1 609	2 425	-
September	-	-	-	-
Oktober	1	647	1 100	-
November	-	-	-	-
Desember	3	2 898	4 555	-
Jumlah	20	14 567	21 905	-

Catatan/Note: ...

Sumber/Source: Kantor Pelabuhan Tapaktuan/Port Office Tapaktuan

Tabel
Table 8.1.10

Kegiatan Bongkar Muat Kapal Perintis Menurut Bulan pada Pelabuhan Labuhanhaji Kabupaten Aceh Selatan, 2019
Pioneer Ship Stevedoring Activities by Month at Labuhanhaji Port of Aceh Selatan Regency, 2019

Bulan Month	Jumlah Total	GRT	P.Turun	P.Naik
(1)	(2)	(3)	(4)	(5)
Januari	2	2 516	2	1
Februari	2	1 079	-	-
Maret	2	2 516	91	61
April	4	5 032	181	162
Mei	4	5 032	266	296
Juni	5	6 290	651	719
Juli	5	8 289	407	391
Agustus	2	2 516	98	109
September	4	5 032	133	172
Oktober	1	1 258	30	41
November	4	5 032	110	176
Desember	4	5 032	186	191
Jumlah	39	49 624	2 155	2 319

Catatan/Note: ...

Sumber/Source: Kantor Pelabuhan Tapaktuan/Port Office Tapaktuan

Tabel
Table 8.1.11

**Kegiatan Bongkar Muat Kapal Ferry Menurut Bulan pada
Pelabuhan Labuhanhaji Kabupaten Aceh Selatan, 2019**
*Ferry Stevedoring Activities by Month at Labuhanhaji Port
of Aceh Selatan Regency, 2019*

Bulan Month	Jumlah Total	GRT	Bongkar Load (ton)	Muat Unload (ton)
(1)	(2)	(3)	(4)	(5)
Januari	8	6 009	391	616
Februari	8	6 009	239	684
Maret	8	6 003	438	724
April	12	9 027	623	865
Mei	11	8 283	400	882
Juni	9	6 765	231	531
Juli	14	10 539	691	1 070
Agustus	9	6 768	222	814
September	11	8 274	489	1 079
Oktober	8	6 024	257	762
November	11	8 277	445	987
Desember	13	9 774	336	956
Jumlah	122	91 752	4 762	9 970

Lanjutan Tabel/*Continued Table* 8.1.11

Bulan Month	H.Bungkar	H.Muat	P.Turun	P.Naik
(1)	(6)	(7)	(8)	(9)
Januari	27	-	1 688	1 754
Februari	47	-	1 609	1 217
Maret	42	-	1 295	1 173
April	73	-	1 632	1 376
Mei	121	-	1 650	2 166
Juni	49	-	2 236	1 689
Juli	88	-	2 751	3 035
Agustus	52	-	1 651	1 545
September	36	-	1 774	1 591
Oktober	48	-	1 223	1 403
Novermber	30	-	1 346	1 609
Desember	11	-	1 999	2 094
Jumlah	624	-	20 854	20 652

Catatan/*Note*: ...Sumber/*Source*: Kantor Pelabuhan Tapaktuan/Port Office Tapaktuan

8.2 KOMUNIKASI COMMUNICATION

Tabel 8.2.1 **Jumlah Kantor Pos Pembantu Menurut Kecamatan di Kabupaten Aceh Selatan, 2016–2019**
Table 8.2.1 **Number of Post Offices Subsidiaries by Subdistrict in Aceh Selatan Regency, 2016–2019**

Kecamatan Subdistrict	2016	2017	2018	2019
(1)	(2)	(3)	(4)	(5)
Trumon	-	-	-	-
Trumon Timur	-	-	-	-
Trumon Tengah	1	1	1	1
Bakongan	1	1	1	1
Bakongan Timur	-	-	-	-
Kota Bahagia	-	-	-	-
Kluet Selatan	1	1	1	1
Kluet Timur	-	-	-	-
Kluet Utara	1	1	1	1
Pasie Raja	-	-	-	-
Kluet Tengah	-	-	-	-
Tapaktuan	1	1	1	1
Samadua	-	-	-	-
Sawang	-	-	-	-
Meukek	1	1	1	1
Labuhanhaji	1	1	1	1
Labuhanhaji Timur	-	-	-	-
Labuhanhaji Barat	-	-	-	-
Aceh Selatan	7	7	7	7

Catatan/Note: ...

Sumber/Source: Kantor Pos Tapaktuan/Post Office of Tapaktuan

Tabel
Table 8.2.2

Jumlah Surat Tercatat Biasa Dalam Negeri dan Luar Negeri yang Dikirim dan Diterima di Kabupaten Aceh Selatan, 2019

Number of Domestic and Foreign Registered Regular Letters which Sent and Received in Aceh Selatan Regency, 2019

Kecamatan Subdistrict	Dikirim Sent		Diterima Received	
	Dalam Negeri Domestic	Luar Negeri Foreign	Dalam Negeri Domestic	Luar Negeri Foreign
(1)	(2)	(3)	(4)	(5)
Trumon				
Trumon Timur	6	-	-	-
Trumon Tengah				
Bakongan				
Bakongan Timur	-	-	-	-
Kota Bahagia				
Kluet Selatan				
Kluet Timur	-	-	-	-
Kluet Utara				
Pasie Raja		-	-	-
Kluet Tengah				
Tapaktuan				
Samadua	14	-	-	-
Sawang				
Meukek		-	-	-
Labuhanhaji				
Labuhanhaji Timur	-	-	-	-
Labuhanhaji Barat				
Aceh Selatan	20	-	-	-

Tabel
Table 8.2.3**Jumlah Surat Kilat dan Surat Biasa yang Dikirim dan Diterima di Kabupaten Aceh Selatan, 2019**
Number of Express and Regular Letters which Sent and Received in Aceh Selatan Regency, 2019

Kecamatan Subdistrict	kilat Dikirim Express Sent		Kilat Diterima Express Received		Surat Biasa Regular Letters	
	Dalam Negeri Domestic	Luar Negeri Foreign	Dalam Negeri Domestic	Luar Negeri Foreign	Biasa Normally	Tercatat Recorded
(1)	(2)	(3)	(4)	(5)		
Trumon						
Trumon Timur	-	290	-	145	-	6
Trumon Tengah						
Bakongan						
Bakongan Timur	-	355	-	200	-	-
Kota Bahagia						
Kluet Selatan						
Kluet Timur	-	189	-	120	-	-
Kluet Utara						
Pasie Raja	-	682	-	350	-	-
Kluet Tengah						
Tapaktuan						
Samadua	-	2 348	-	1 200	-	14
Sawang						
Meukek	-	205	-	100	-	-
Labuhanhaji						
Labuhanhaji Timur	-	972	-	500	-	-
Labuhanhaji Barat						
Aceh Selatan	-	5 041	-	2 615	-	20

Tabel
Table 8.2.4**Jumlah Sambungan Internet Menurut Kecamatan dan Tujuan Penggunaan di Kabupaten Aceh Selatan, 2019**
Number of Internet Connection by Subdistrict and Purpose in Aceh Selatan Regency, 2019

Kecamatan Subdistrict	Tujuan Penggunaan Internet Intended Use of Internet			Jumlah Total
	Rumah Tangga Household	Perkantoran Office	Perusahaan Company	
(1)	(2)	(3)		
Trumon	-
Trumon Timur	-
Trumon Tengah	-
Bakongan	115
Bakongan Timur	-
Kota Bahagia	-
Kluet Selatan	56
Kluet Timur	-
Kluet Utara	522
Pasie Raja	32
Kluet Tengah	-
Tapaktuan	2 187
Samadua	1 502
Sawang	96
Meukek	82
Labuhanhaji	320
Labuhanhaji Timur	-
Labuhanhaji Barat	-
Aceh Selatan	4 912

Tabel 8.2.5 Jumlah Sambungan Telepon Menurut Kecamatan dan Tujuan Penggunaan di Kabupaten Aceh Selatan, 2019
Number of Telephone Connection by Subdistrict and Purpose in Aceh Selatan Regency, 2019

Kecamatan Subdistrict	Tujuan Penggunaan Internet Intended Use of Internet			Jumlah Total
	Rumah Tangga Household	Perkantoran Office	Perusahaan Company	
(1)	(2)	(3)		
Trumon	-
Trumon Timur	-
Trumon Tengah	-
Bakongan	-
Bakongan Timur	-
Kota Bahagia	-
Kluet Selatan	-
Kluet Timur	-
Kluet Utara	-
Pasie Raja	-
Kluet Tengah	-
Tapaktuan	50
Samadua	-
Sawang	-
Meukek	-
Labuhanhaji	-
Labuhanhaji Timur	-
Labuhanhaji Barat	-
Aceh Selatan	50

10

PENGELUARAN PENDUDUK

RATA-RATA PENGELUARAN PER KAPITA MENURUT KELOMPOK KOMODITAS (RUPIAH) DI KAB. ACEH SELATAN, 2019

MAKANAN

- Padi-padian = 82 718
- Ikan, udang, cumi, kerang = 68 014
- Rokok = 66 571
- Sayur-sayuran = 38 344
- Makanan & minuman jadi = 36 929



BUKAN MAKANAN

- Perumahan & fasilitas rumah tangga = 138 464
- Aneka komoditi dan jasa = 57 691
- Komoditas tahan lama = 39 158
- Pakaian, alas kaki, dan penutup kepala = 37 278
- Pajak/pungutan/asuransi = 25 800
- Keperluan pesta dan upacara = 13 734



PENJELASAN TEKNIS

1. **Pengeluaran rata-rata per kapita** adalah biaya yang dikeluarkan untuk konsumsi semua anggota rumah tangga selama sebulan baik yang berasal dari pembelian, pemberian maupun produksi sendiri dibagi dengan banyaknya anggota rumah tangga dalam rumah tangga tersebut.

TECHNICAL NOTES

1. ***Per capita Average Expenditure*** is the cost spent for all household members consumption during the month, whether from purchasing, giving or own production, divided by the number of household members in the household.

<https://acehselatankab.bps.go.id>

ULASAN

Pengeluaran Penduduk dan Konsumsi Makanan

Berdasarkan golongan pengeluaran, total pengeluaran penduduk Kabupaten Aceh Selatan per kapita sebulan berada di kisaran Rp200.000 – Rp1.500.000+. Sekitar 37,42 persen penduduk mengeluarkan biaya sebesar Rp500.000 – Rp749.999 untuk konsumsi makanan dan bukan makanan per kapita sebulan.

Beberapa lainnya mengeluarkan biaya untuk konsumsi makanan dan bukan makanan per kapita sebulan di kisaran Rp200.000 – Rp299.999 (0,37 persen); Rp300.000 - Rp499.000 (18,44 persen); Rp750.000 – Rp999.999 (18,71 persen); Rp1.000.000 – Rp1.499.999 (13,44 persen); dan \geq Rp1.500.000 (11,62 persen)

DESCRIPTION

Population Expenditure and Food Consumption

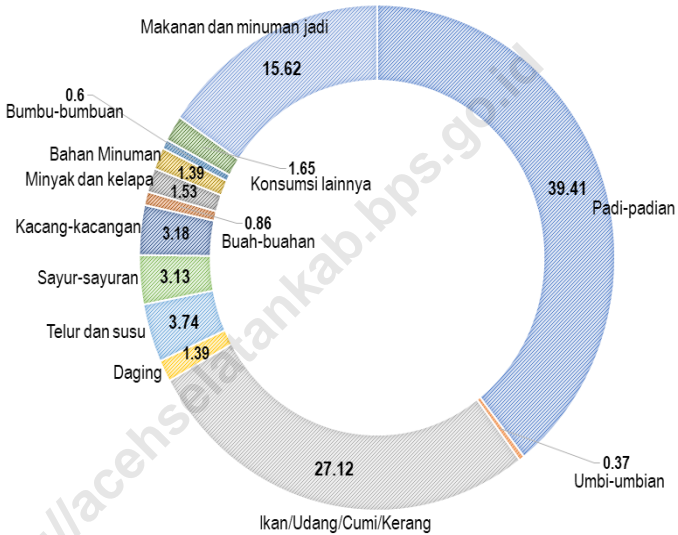
Based on the expenditure class, the total expenditures of Aceh Selatan Regency's population per capita a month is in the range of Rp200,000 - Rp1,500,000+. Approximately 37.42 percent of the population spend Rp500,000 - Rp749,999 for food and non-food consumption per capita a month.

Some people pay for food and non-food consumption per capita a month in the range of Rp 200,000 - Rp299,999 (0.37 percent); Rp 300,000 - Rp 499,999 (18.44 percent); Rp750.000 - Rp999,999 (18.71 percent); 1,000,000 - Rp1,499,999 (13.44 percent); and \geq Rp1,500,000 (11.62 percent).

Gambar 10.1
Figures

Persentase Rata-Rata Konsumsi Protein Perkapita Sebulan Menurut Kelompok Makanan di Kabupaten Selatan, 2019
Percentage of Average Protein Consumption Per Capita Per Month by Food Group in Aceh Selatan Regency, 2019

PERSENTASE RATA-RATA KONSUMSI PROTEIN PER KAPITA SEBULAN MENURUT KELOMPOK MAKANAN DI KAB. ACEH SELATAN, 2019

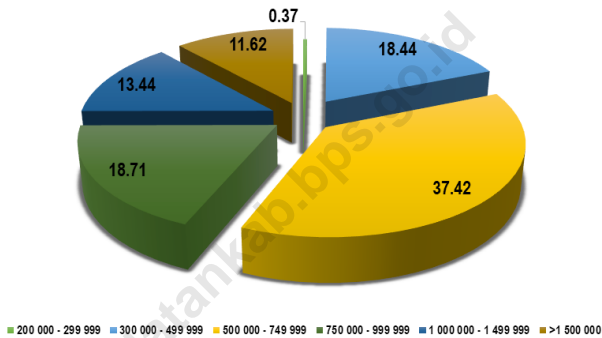


Sumber/Source : BPS, Survei Sosial Ekonomi Nasional (Susenans) Maret/BPS-Statistics Indonesia, National Socioeconomic Survey March

Gambar 10.2
Figures

Persentase Penduduk Menurut Golongan Pengeluaran Per Kapita Sebulan di Kabupaten Aceh Selatan, 2019
Percentage of Population by Per Capita Spending Group a Month in Aceh Selatan Regency, 2019

Persentase Penduduk Menurut Golongan Pengeluaran Per Kapita Sebulan di Kab. Aceh Selatan, 2019



Sumber/Source : BPS, Survei Sosial Ekonomi Nasional (Susenas) Maret/BPS-Statistics Indonesia, National Socioeconomic Survey March

Tabel
Table 10.1

Rata-rata Pengeluaran per Kapita Sebulan Menurut Kelompok Komoditas (rupiah) di Kabupaten Aceh Selatan, 2018 dan 2019
Monthly Average Expenditure per Capita by Commodity Group (rupiahs) in Aceh Selatan Regency, 2018 and 2019

Kelompok Komoditas/Commodity Group	2018	2019
(1)	(2)	(3)
Makanan/Food		
Padi-padian/ <i>Cereals</i>	82 718	80 807
Umbi-umbian/ <i>Tubers</i>	2 228	3 073
Ikan/udang/cumi/kerang/ <i>Fish/shrimp/common squid/shells</i>	68 014	77 171
Daging/ <i>Meat</i>	3 754	6 172
Telur dan susu/ <i>Eggs and milk</i>	17 011	17 562
Sayur-sayuran/ <i>Vegetables</i>	38 344	37 574
Kacang-kacangan/ <i>Legumes</i>	3 941	4 238
Buah-buahan/ <i>Fruits</i>	17 525	20 794
Minyak dan kelapa/ <i>Oil and coconut</i>	17 565	17 443
Bahan minuman/ <i>Beverage stuffs</i>	15 787	15 655
Bumbu-bumbuan/ <i>Spices</i>	8 470	10 360
Konsumsi lainnya/ <i>Miscellaneous food items</i>	6 417	6 147
Makanan dan minuman jadi/ <i>Prepared food and beverages</i>	136 929	142 259
Rokok/ <i>Cigarettes</i>	66 571	77 699
Jumlah makanan/Total food	485 275	516 954
Bukan makanan/Non-food		
Perumahan dan fasilitas rumah tangga/ <i>Housing and household facilities</i>	138 464	156 403
Aneka komoditas dan jasa/ <i>Goods and services</i>	57 691	73 429
Pakaian, alas kaki, dan tutup kepala/ <i>Clothing, footwear, and headgear</i>	37 278	38 925
Komoditas tahan lama/ <i>Durable goods</i>	39 158	17 106
Pajak, pungutan, dan asuransi/ <i>Taxes and insurance</i>	25 800	27 605
Keperluan pesta dan upacara/kenduri/ <i>Parties and ceremonies</i>	13 734	8 581
Jumlah bukan makanan/Total non-food	312 125	322 049
Jumlah/Total	797 400	839 003

Catatan/Note: ...

Sumber/Source: BPS, Survei Sosial Ekonomi Nasional (Susenas) Maret/BPS-Statistics Indonesia, National Socioeconomic Survey March

Tabel
Table 10.2**Persentase Pengeluaran per Kapita Sebulan Menurut Kelompok Komoditas di Kabupaten Selatan, 2018 dan 2019**
Percentage of Monthly Expenditure per Capita by Commodity Group in Selatan Regency, 2018 and 2019

Kelompok Komoditas/Commodity Group	2018	2019
(1)	(2)	(3)
Makanan/Food		
Padi-padian/Cereals	17,05	15,63
Umbi-umbian/Tubers	0,46	0,59
Ikan/udang/cumi/kerang/Fish/shrimp/common squid/shells	14,02	14,93
Daging/Meat	0,77	1,19
Telur dan susu/Eggs and milk	3,51	3,40
Sayur-sayuran/Vegetables	7,90	7,27
Kacang-kacangan/Legumes	0,81	0,82
Buah-buahan/Fruits	3,61	4,02
Minyak dan kelapa/Oil and coconut	3,62	3,37
Bahan minuman/Beverage stuffs	3,25	3,03
Bumbu-bumbuan/Spices	1,75	2,00
Konsumsi lainnya/Miscellaneous food items	1,32	1,19
Makanan dan minuman jadi/Prepared food and beverages	28,22	27,52
Rokok/Cigarettes	13,72	15,03
Jumlah makanan/Total food	100,00	100,00
Bukan makanan/Non-food		
Perumahan dan fasilitas rumah tangga/Housing and household facilities	44,36	18,64
Aneka komoditas dan jasa/Goods and services	18,48	8,75
Pakaian, alas kaki, dan tutup kepala/Clothing, footwear, and headgear	11,94	4,64
Komoditas tahan lama/Durable goods	12,55	2,04
Pajak, pungutan, dan asuransi/Taxes and insurance	8,27	3,29
Keperluan pesta dan upacara/kenduri/Parties and ceremonies	4,40	1,02
Jumlah bukan makanan/Total non-food	100	100
Jumlah/Total	100	100

Catatan/Note: ...

Sumber/Source: BPS, Survei Sosial Ekonomi Nasional (Susenas) Maret/BPS-Statistics Indonesia, National Socioeconomic Survey March

Tabel
Table 10.3**Persentase Penduduk Menurut Golongan Pengeluaran Per Kapita Sebulan di Kabupaten Aceh Selatan, 2018 dan 2019**
Percentage of Population by Per Capita Spending Group a Month in Aceh Selatan Regency, 2018 and 2019

Golongan Pengeluaran Spending Group (Rp)	2018	2019
(1)	(2)	(3)
< 150 000	...	0,00
150 000–199 999	...	0,00
200 000–299 999	...	0,37
300 000–499 999	...	18,44
500 000–749 999	...	37,42
750 000–999 999	...	18,71
1 000 000–1 499 999	...	13,44
> 1 500 000	...	11,62
Jumlah/Total	...	100.00

Catatan/Note: ...

Sumber/Source: BPS, Survei Sosial Ekonomi Nasional (Susenas) Maret/BPS-Statistics Indonesia, National Socioeconomic Survey March

Tabel
Table 10.4

Rata-rata Konsumsi dan Persentase Rata-rata Konsumsi Per Kapita Sebulan Menurut Kelompok Makanan di Kabupaten Aceh Selatan, 2019
Average Consumption and Percentage of Average Consumption Per Capita Per Month by Food Group in Aceh Selatan Regency, 2019

Kelompok Makanan <i>Food Group</i>	Rata-rata Konsumsi <i>Average Consumption</i> (rupiah)	Persentase Rata-rata Pengeluaran <i>Percentage of Average</i> <i>Expenditure</i>
(1)	(2)	(3)
Padi-padian/ <i>Cereals</i>	1 015,14	46,87
Umbi-umbian/ <i>Tubers</i>	15,92	0,74
Ikan/ Udang/ Cumi/ Kerang <i>Fish/ Prawn/ Squid/ Clam</i>	97,13	4,48
Daging/Meat	13,79	0,64
Telur dan susu/ <i>Eggs and milk</i>	36,65	1,69
Sayur-sayuran/ <i>Vegetables</i>	33,12	1,53
Kacang-kacangan/ <i>Legumes</i>	20,57	0,95
Buah-buahan/ <i>Fruits</i>	40,70	1,88
Minyak dan Kelapa/ <i>Oil and Coconut</i>	367,86	16,99
Bahan minuman/ <i>Beverage stuffs</i>	94,98	4,39
Bumbu-bumbuan/ <i>Spices</i>	8,68	0,40
Konsumsi lainnya/ <i>Miscellaneous food items</i>	47,35	2,19
Makanan dan minuman jadi <i>Prepared food and beverages</i>	373,75	17,26
Rokok/ <i>Cigarette</i>	0,00	0,00
Jumlah/Total	2 165,64	100,00

Catatan/Note: ...

Sumber/Source: BPS- Survei Sosial Ekonomi Nasional, Maret/National Socioeconomic Survey, March

Tabel
Table 10.5

Rata-rata Konsumsi Protein dan Persentase Rata-rata Konsumsi Protein Per Kapita Sebulan Menurut Kelompok Makanan di Kabupaten Aceh Selatan, 2019
Average Protein Consumption and Percentage of Average Protein Consumption Per Capita Per Month by Food Group in Aceh Selatan Regency, 2019

Kelompok Makanan <i>Food Group</i>	Rata-rata Pengeluaran <i>Average Expenditure</i> (<i>rupiah</i>)	Persentase Rata-rata Pengeluaran <i>Percentage of Average Expenditure</i>
(1)	(2)	(3)
Padi-padian/ <i>Cereals</i>	23,77	39,41
Umbi-umbian/ <i>Tubers</i>	0,22	0,37
Ikan/Udang/Cumi/Kerang <i>Fish/Prawn/Squid/Clam</i>	16,36	27,12
Daging/ <i>Meat</i>	0,84	1,39
Telur dan susu/ <i>Eggs and milk</i>	2,25	3,74
Sayur-sayuran/ <i>Vegetables</i>	1,89	3,13
Kacang-kacangan/ <i>Legumes</i>	1,92	3,18
Buah-buahan/ <i>Fruits</i>	0,52	0,86
Minyak dan Kelapa/ <i>Oil and Coconut</i>	0,92	1,53
Bahan minuman/ <i>Beverage stuffs</i>	0,84	1,39
Bumbu-bumbuan/ <i>Spices</i>	0,36	0,60
Konsumsi lainnya/ <i>Miscellaneous food items</i>	1,00	1,65
Makanan dan minuman jadi <i>Prepared food and beverages</i>	9,42	15,62
Rokok/ <i>Cigarette</i>	0,00	0,00
Jumlah/Total	60,31	100,00

Catatan/Note: ...

Sumber/Source: BPS- Survei Sosial Ekonomi Nasional, Maret/National Socioeconomic Survey, March

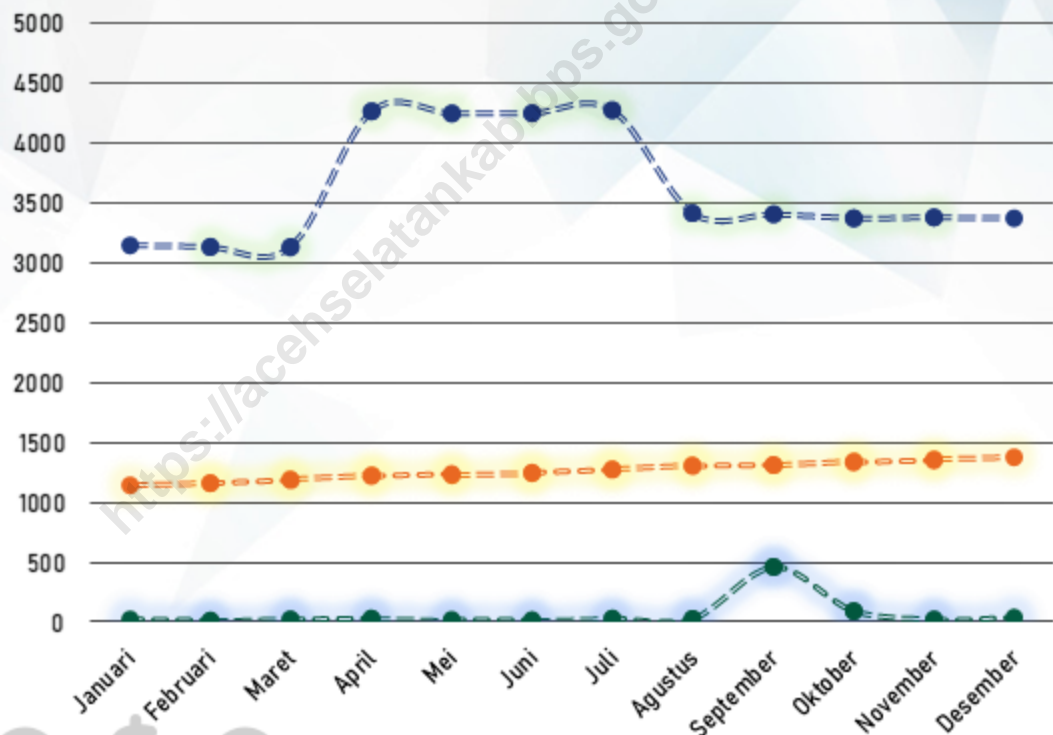
<https://acehselatankab.bps.go.id>

9

PERBANKAN KOPERASI &
HARGA-HARGA

JUMLAH NASABAH
BANK MANDIRI
BANK SYARIAH MANDIRI
BANK BNI
2019

Bank Mandiri Bank Syariah Mandiri Bank BNI



PENJELASAN TEKNIS

1. Perbankan adalah industri yang menangani uang tunai, kredit, dan transaksi keuangan lainnya. Perbankan didefinisikan sebagai kegiatan bisnis dalam menerima dan menjaga uang yang dimiliki oleh individu dan entitas lain, dan kemudian meminjamkan uang ini untuk melakukan kegiatan ekonomi seperti menghasilkan untung atau sekadar menutupi biaya operasional.
2. inflasi merupakan suatu proses meningkatnya harga-harga secara umum dan terus menerus (continue) berkaitan dengan mekanisme pasar yang dapat disebabkan oleh berbagai faktor, antara lain, konsumsi masyarakat yang meningkat, berlebihnya likuiditas di pasar yang memicu konsumsi atau bahkan spekulasi, sampai termasuk juga akibat adanya ketidaklancaran distribusi barang.
3. Koperasi adalah badan usaha yang beranggotakan orang seorang atau badan hukum koperasi dengan melandaskan kegiatannya berdasarkan prinsip koperasi sekaligus sebagai gerakan ekonomi rakyat yang berdasarkan atas dasar asas kekeluargaan (UU No. 25 1992).

TECHNICAL NOTES

1. *Banking is an industry that handles cash, credit, and other financial transactions. Banking is defined as business activities in receiving and maintaining money owned by individuals and their entities, and then lending this money to carry out economic activities such as generating profits or simply covering operational costs.*
2. *Inflation is a process of increasing prices in general and continuously related to market mechanisms that can be caused by various factors, among others, increased public consumption, excess liquidity in the market that triggers consumption or even speculation, to include also due to the uneven distribution of goods.*
3. *Cooperative is a business entity consisting of a person or legal entity with the cooperative activities based on the principle of cooperation as well as people's economic movement based on the basic principle of the family (Law No. 25 of 1992).*

ULASAN

DESCRIPTION

Koperasi

Cooperatives

Jumlah koperasi di kabupaten Aceh Selatan tahun 2019 sebesar 376 unit. Jumlah Koperasi paling banyak terdapat di kecamatan tapaktuan yaitu sebesar 89 unit. Menurut Jenisnya, Koperasi di Kabupaten Aceh Selatan terdiri dari KUD dan non KUD dengan persentase masing-masing sebesar 3,19 (KUD) dan 96,81 (non KUD) dari total koperasi di Aceh Selatan pada tahun 2019.

The number of cooperatives in South Aceh district in 2019 was 376 units. The highest number of cooperatives is in Tapaktuan sub-district, which is 89 units. By Type, Cooperatives in South Aceh District consist of KUD and non KUD with a percentage of 3.19 (KUD) and 96.81 (non KUD) of the total cooperatives in South Aceh in 2019.

Perbankan

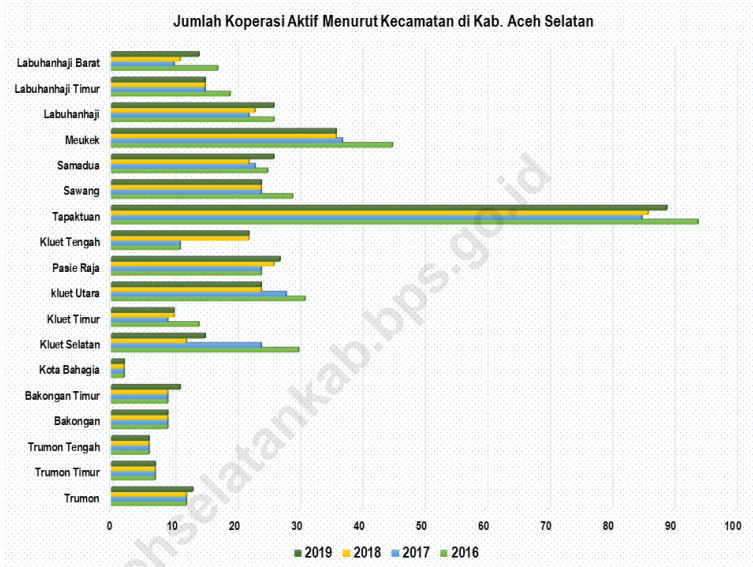
Banking

Penggunaan kredit perbankan terdiri dari kredit modal kerja dan kredit konsumen.

The use of bank loans consists of working capital loans and consumer loans.

Gambar 9.1
Figures

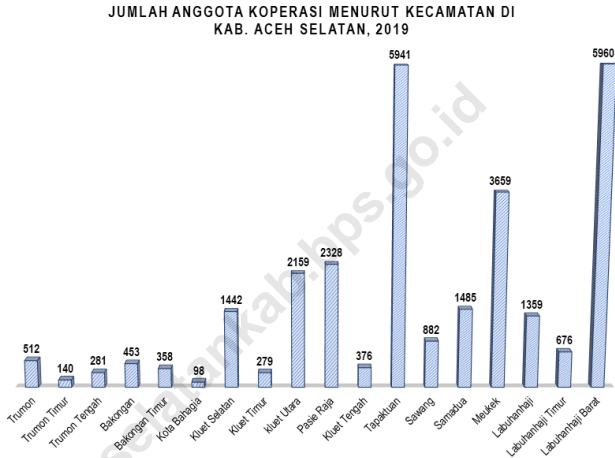
Jumlah Koperasi Aktif Menurut Kecamatan di Kabupaten Selatan 2019
Number of Cooperative by Subdistrict in Aceh Selatan Regency, 2019



Sumber/Source : Dinas Perindustrian, Perdagangan, Koperasi dan UKM Kabupaten Aceh Selatan/Industry, Trade, Cooperative and UKM Office of Aceh Selatan Regency

Gambar 9.2
Figures

Jumlah Anggota Koperasi Menurut Kecamatan di Kabupaten Aceh Selatan, 2019
Number of Cooperative Member by Subdistrict in Aceh Selatan Regency, 2019



Sumber/Source : Dinas Perindustrian, Perdagangan, Koperasi dan UKM Kabupaten Aceh Selatan/Industry, Trade, Cooperative and UKM Office of Aceh Selatan Regency

Tabel
Table 9.1**Jumlah Koperasi Aktif Menurut Kecamatan di Kabupaten Aceh Selatan, 2016–2019**
Number of Active Cooperative by Subdistrict in Aceh Selatan Regency, 2016–2019

Kecamatan Subdistrict	2016	2017	2018	2019
(1)	(2)	(3)	(4)	(5)
Trumon	12	12	12	13
Trumon Timur	7	7	7	7
Trumon Tengah	6	6	6	6
Bakongan	9	9	9	9
Bakongan Timur	9	9	9	11
Kota Bahagia	2	2	2	2
Kluet Selatan	30	24	12	15
Kluet Timur	14	9	10	10
Kluet Utara	31	28	24	24
Pasie Raja	24	24	26	27
Kluet Tengah	11	11	22	22
Tapaktuan	94	85	86	89
Samadua	29	24	24	24
Sawang	25	23	22	26
Meukek	45	37	36	36
Labuhanhaji	26	22	23	26
Labuhanhaji Timur	19	15	15	15
Labuhanhaji Barat	17	10	11	14
Aceh Selatan	410	357	356	376

Catatan/Note: ...

Sumber/Source: Dinas Perindustrian, Perdagangan, Koperasi dan UKM Kabupaten Aceh Selatan/Industry, Trade, Cooperative and UKM Office of Aceh Selatan Regency

Tabel
Table 9.2**Jumlah Koperasi Menurut Jenis Koperasi dan Kecamatan di Kabupaten Aceh Selatan, 2019**
Number of Cooperative by Kind of Cooperative and Subdistrict in Aceh Selatan Regency, 2019

Kecamatan Subdistrict	Jenis Koperasi Kind of Cooperative			Jumlah Anggota Members
	KUD	Non KUD	Jumlah Total	
(1)	(2)	(3)	(4)	(5)
Trumon	1	12	13	512
Trumon Timur	1	6	7	140
Trumon Tengah	-	6	6	281
Bakongan	1	8	9	453
Bakongan Timur	-	11	11	358
Kota Bahagia	-	2	2	98
Kluet Selatan	1	14	15	1 442
Kluet Timur	-	10	10	279
Kluet Utara	1	23	24	2 159
Pasie Raja	-	27	27	2 328
Kluet Tengah	-	22	22	376
Tapaktuan	1	88	89	5 941
Samadua	1	23	24	882
Sawang	1	25	26	1 485
Meukek	1	35	36	3 659
Labuhanhaji	1	25	26	1 359
Labuhanhaji Timur	1	14	15	676
Labuhanhaji Barat	1	13	14	5 960
Aceh Selatan	12	364	376	28 388

Catatan/Note: ...

Sumber/Source: Dinas Perindustrian, Perdagangan, Koperasi dan UKM Kabupaten Aceh Selatan/Industry, Trade, Cooperative and UKM Office of Aceh Selatan Regency

Tabel
Table 9.3**Jumlah Tabungan Simpeda dan Tabungan Aneka Guna
pada Bank Aceh Cabang Tapaktuan (juta), 2019**
**Total Simpeda and Aneka Guna Saving Accounts in Bank of
Aceh Branch Tapaktuan (millions), 2019**

Bulan Month	Simpeda Simpeda Savings		Tabungan Aneka Guna Aneka Guna Savings		Firdaus Firdaus Savings	
	Jumlah Nasabah Customers	Nilai Rp Rupiah	Jumlah Nasabah Customers	Nilai Rp Rupiah	Jumlah Nasabah Customers	Nilai Rp Rupiah
(1)	(2)	(3)	(4)	(5)	(6)	(7)
Januari	12 521	100 523 022 542	5 689	11 326 156 651	10 533	55 836 954 664
Februari	12 865	101 552 554 501	6 059	11 593 656 663	10 456	58 195 280 294
Maret	12 935	103 805 469 707	6 103	11 680 177 210	10 682	47 702 672 756
April	12 825	95 260 199 220	6 069	12 291 163 801	10 934	53 189 816 338
Mei	12 763	113 101 776 265	15 852	11 396 498 047	11 190	54 281 286 894
Juni	12 624	107 472 774 034	5 908	11 516 947 786	11 422	53 949 798 965
Juli	11 924	109 031 332 569	5 827	11 742 979 809	11 947	57,599,432,735
Agustus	12 417	110 702 679 465	5 827	12 202 416 835	12 242	61 491 647 914
September	12 312	84 431 130 805	5 753	12 459 776 974	12 466	61 157 782 027
Oktober	12 202	81 327 324 428	5 670	13 050 519 090	12 743	63 496 537 714
November	12 118	98 965 293 031	5 562	21 631 824 905	13 017	63 036 051 888
Desember	11 990	155 089 209 466	5 446	23 172 687 604	13 296	114 372 406 319

Catatan/Note: ...

Sumber/Source: Bank Aceh Cabang Tapaktuan/Bank of Aceh Branch Tapaktuan

Tabel
Table 9.4**Jumlah Tabungan Haji, Seulanga, dan TabunganKu pada
Bank Aceh Cabang Tapaktuan (juta), 2019**
**Total Saving Accounts of Hajj, Seulanga, and TabunganKu
in Bank of Aceh Branch Tapaktuan (millions), 2019**

Bulan Month	Tabungan Haji Hajj Savings		Seulanga Seulanga Savings		TabunganKu TabunganKu Savings	
	Jumlah Nasabah Customers	Nilai Rp Rupiah	Jumlah Nasabah Customers	Nilai Rp Rupiah	Jumlah Nasabah Customers	Nilai Rp Rupiah
(1)	(2)	(3)	(4)	(5)	(6)	(7)
Januari	2 875	9 984 280 313	698	39 022 554 442	20 196	5 608 546 940
Februari	2 896	5 362 939 248	750	42 026 996 933	20 235	6 205 055 890
Maret	2 927	5 266 689 896	770	44 095 270 933	20 266	6 408 946 490
April	2 948	5 260 268 084	775	41 884 781 787	20 268	7 683 115 572
Mei	2 978	5 281 651 734	786	42 997 396 761	20 789	8 561 112 224
Juni	3 045	5 324 783 484	788	43 513 219 576	20 890	8 753 612 584
Juli	3 199	6 297 538 808	884	46 827 497 728	20 913	8 943 085 370
Agustus	3 653	6 476 373 666	801	43 706 447 531	20 975	9 730 795 935
September	3 757	5 887 986 151	813	49 221 148 897	21 029	10 352 755 202
Oktober	3 823	7 990 574 885	817	46 437 138 471	20 299	9 751 238 114
November	3 857	7 328 663 017	823	44 823 950 343	21 045	9 398 235 302
Desember	3 900	9 544 125 364	824	49 967 513 042	21 038	9 057 565 212

Catatan/Note: ...

Sumber/Source: Bank Aceh Cabang Tapaktuan/Bank of Aceh Branch Tapaktuan

Tabel
Table 9.5

**Jumlah Pembiayaan pada Bank Aceh Cabang Tapaktuan
(juta), 2019**
**Number of Financing in Bank of Aceh Branch Tapaktuan
(millions), 2019**

Bulan Month	Pembiayaan Modal Kerja IB		Pembiayaan Multi Guna IB		Pembiayaan Investasi IB	
	Jumlah Nasabah Customers	Nilai Rp Rupiah	Jumlah Nasabah Customers	Nilai Rp Rupiah	Jumlah Nasabah Customers	Nilai Rp Rupiah
(1)	(2)	(3)	(4)	(5)	(6)	(7)
Januari	137	25 367 000 000	5 721	782 491 917 273	15	1 470 000 000
Februari	137	25 567 000 000	5 769	785 296 962 785	16	1 520 000 000
Maret	143	29 182 000 000	5 681	791 530 743 505	18	1 585 000 000
April	149	29 907 000 000	5 652	790 458 582 727	25	2 170 000 000
Mei	156	35 987 000 000	5 642	792 394 622 399	34	3 015 000 000
Juni	164	37 647 000 000	5 638	796 099 976 300	38	3 255 000 000
Juli	173	42 117 000 000	5 645	799 262 743 169	39	3 345 000 000
Agustus	174	41 887 000 000	5 661	806 078 638 584	41	3 795 000 000
September	178	44 502 000 000	5 671	814 952 354 400	41	3 890 000 000
Oktober	177	42 982 000 000	5 678	828 505 776 940	42	4 190 000 000
November	175	41 532 000 000	5 688	832 861 987 429	42	4 190 000 000
Desember	171	41 052 000 000	5 701	845 467 731 931	43	4 350 000 000

Catatan/Note: ...

Sumber/Source: Bank Aceh Cabang Tapaktuan/Bank of Aceh Branch Tapaktuan

Tabel
Table 9.6**Jumlah ATM Bank Aceh Cabang Tapaktuan, 2019**
Total ATMs of Bank of Aceh Branch Tapaktuan, 2019

Nama Cabang Branch	Alamat Address	Fasilitas ATM ATM Facility
(1)	(2)	(3)
PT. Bank Aceh Syariah Cabang Tapaktuan	Jalan Sudirman No. 8 Tapaktuan	3 (Tiga) Unit
PT. Bank Aceh Syariah Capem Kota Fajar	Jalan Meurah Adam Kota Fajar	2 (Dua) Unit
PT. Bank Aceh Syariah Capem Labuhan Haji	Jalan Pendidikan Labuhan Haji	1 (Satu) Unit
PT. Bank Aceh Syariah Capem Bakongan	Jalan TR. Angkasah Bakongan	1 (Satu) Unit
PT. Bank Aceh Syariah Capem Meukek	Jalan Tapaktuan – Blangpidie Meukek	1 (Satu) Unit
PT. Bank Aceh Syariah Capem Kota Tapaktuan	Jalan Merdeka Tapaktuan	1 (Satu) Unit
PT. Bank Aceh Syariah Kantor Kas Ladang Rimba	Jalan Tapaktuan – Subulussalam Trumon Tengah	1 (Satu) Unit
PT. Bank Aceh Syariah Kantor Kas Sawang	Desa Blang Geulinggang Sawang	1 (Satu) Unit

Catatan/Note: ...

Sumber/Source: Bank Aceh Cabang Tapaktuan/Bank of Aceh Branch Tapaktuan

Tabel
Table 9.7**Jumlah Simpanan Simpedes dan Britama Segmen Mikro
BRI Cabang Tapaktuan (juta), 2019**
**Total Simpedes and Britama Retail Segment BRI Savings
in Bank of Rakyat Indonesia Branch Tapaktuan (millions),
2019**

Bulan Month	Simpedes		Britama		Tabungan Haji Hajj Savings	
	Jumlah Nasabah Customers	Nilai Rp Rupiah	Jumlah Nasabah Customers	Nilai Rp Rupiah	Jumlah Nasabah Customers	Nilai Rp Rupiah
(1)	(2)	(3)	(4)	(5)	(6)	(7)
Januari	101 917	280 804	4 299	25 923	191	539
Februari	102 905	261 149	4 290	25 507	192	519
Maret	103 877	251 417	4 287	24 038	191	513
April	104 984	237 372	4 515	24 167	191	516
Mei	106 248	244 081	4 522	2 627	193	526
Juni	107 513	243 836	4 555	26 477	190	528
Juli	108 668	253 281	4 584	24 566	192	427
Agustus	109 650	252 348	4 600	24 209	192	430
September	110 869	256 867	4 603	24 210	192	450
Oktober	111 929	261 404	9 194	23 411	192	440
November	112 852	273 361	4 629	22 968	192	444
Desember	113 554	310 260	4 650	27 308	194	448

Catatan/Note: ...

Sumber/Source: Bank Rakyat Indonesia Cabang Tapaktuan /Bank of Rakyat Indonesia Branch Tapaktuan

Tabel
Table 9.8

**Jumlah Simpanan Simpedes dan Britama Segmen Ritel
BRI Cabang Tapaktuan (juta), 2019**
**Total Simpedes and Britama Retail Segment BRI Savings
in Bank of Rakyat Indonesia Branch Tapaktuan (millions),
2019**

Bulan Month	Britama		Tabungan Haji Haji Savings	
	Jumlah Nasabah Customers	Nilai Rp Rupiah	Jumlah Nasabah Customers	Nilai Rp Rupiah
(1)	(4)	(5)	(6)	(7)
Januari	6 294	47 058	936	1 759
Februari	6 302	45 659	936	1 759
Maret	6,303	45 079	936	1 759
April	6 977	38 859	936	1 759
Mei	6 978	44 740	936	1 759
Juni	6 958	44 076	936	1 759
Juli	6 596	46 633	936	1 759
Agustus	6 575	45 160	936	1 759
September	6 562	43 308	936	1 759
Oktober	6 542	43 485	936	1 759
November	6 583	44 150	936	1 759
Desember	6 614	54 793	936	1 759

Catatan/Note: ...

Sumber/Source: Bank Rakyat Indonesia Cabang Tapaktuan /Bank of Rakyat Indonesia Branch Tapaktuan

Tabel 9.9
Table

Jumlah Perkreditan Segmen Ritel pada Bank Rakyat Indonesia Cabang Tapaktuan (juta), 2019
Number of Credits Retail Segment in Bank of Rakyat Indonesia Branch Tapaktuan (millions), 2019

Bulan Month	Kredit Modal Kerja Working Capital Credit		Kredit Konsumer Consumer Credit	
	Jumlah Nasabah Customers	Nilai Rp Rupiah	Jumlah Nasabah Customers	Nilai Rp Rupiah
(1)	(2)	(3)	(4)	(5)
Januari	462	173 292	814	91 900
Februari	459	166 762	824	92 508
Maret	464	168 469	824	93 239
April	459	169 663	808	93 005
Mei	462	169 464	816	93 906
Juni	455	181 149	816	93 906
Juli	457	178 636	816	97 109
Agustus	461	176 587	812	98 690
September	451	167 687	823	102 458
Oktober	449	162 567	824	104 803
November	447	159 360	826	105 335
Desember	421	152 720	830	109 479

Catatan/Note: ...

Sumber/Source: Bank Rakyat Indonesia Cabang Tapaktuan /Bank of Rakyat Indonesia Branch Tapaktuan

Tabel
Table 9.10**Jumlah Perkreditan Segmen Mikro pada Bank Rakyat Indonesia Cabang Tapaktuan (juta), 2019**
Number of Credits Retail Segment in Bank of Rakyat Indonesia Branch Tapaktuan (millions), 2019

Bulan Month	KURS dan KUPEDES		BRI GUNA	
	Jumlah Nasabah Customers	Nilai Rp Rupiah	Jumlah Nasabah Customers	Nilai Rp Rupiah
(1)	(2)	(3)	(4)	(5)
Januari	14 917	192 543	1 613	157 898
Februari	14 954	324 375	1 621	159 273
Maret	15 058	330 249	1 626	162 399
April	15 157	336 171	1 620	162 597
Mei	15 290	342 004	1 615	163 512
Juni	15 320	342 082	1 613	164 334
Juli	15 426	345 943	1 635	166 848
Agustus	15 610	350 169	1 639	167 965
September	15 719	355 074	1 648	171 797
Oktober	15 783	354 718	1 643	173 116
November	15 718	353 979	1 660	178 314
Desember	15 616	347 637	1 666	184 924

Catatan/Note: ...

Sumber/Source: Bank Rakyat Indonesia Cabang Tapaktuan /Bank of Rakyat Indonesia Branch Tapaktuan

Tabel
Table 9.11**Jumlah ATM Bank Rakyat Indonesia Cabang Tapaktuan,
2019**
**Total ATMs of Bank of Rakyat Indonesia Branch Tapaktuan,
2019**

Nama Cabang Branch	Alamat Address	Fasilitas ATM ATM Facility
(1)	(2)	(3)
Kanca Tapaktuan	Jl. Nyak Adam Kamil No. 42 Tapaktuan	...
KCP Singkil	Jl. Iskandar Muda No. 59 Ds. Rimo Kec. Gunung Meriah	...
KCP Subulussalam	Jl. T. Umar No. 164 Kec. Penanggalan. Subulussalam	...
Unit Meukek	Jl. Tapaktuan-Blang Pidie Kel. Kuta Buloh II Kec. Meukek	...
Unit Samadua	Jl. Tapaktuan-Blang Pidie Km. 8 Kec. Samadua	...
Unit Kota Tapaktuan	Jl. Merdeka No. 100 Kec. Tapaktuan	...
Unit Lhok Bengkuang	Jl. Cut Ali No. 100 Kec. Tapaktuan	...
Unit Kota Fajar	Jl. Tgk Meurah Adam No. 140 Kota Fajar	...
Unit Bakongan	Jl. T. R Angkasah Desa Keude Bakongan	...
Unit Ladang Rimba	Jl. Medan-Tapaktuan Kec. Trumon	...
Unit Sultan Daulat	Jl. Medan-Tapaktuan Kec. Sultan Daulat	...
Unit Siaga	Jl. T. Umar Dusun Siaga. Subulussalam Utara	...
Unit Subulussalam	Jl. T. Umar No. 58. Subulussalam	...
Unit Lipat Kajang	Jl. Hamzah Fansyuri. Lipat Kajang Atas. Simpang Kanan	...
Unit Rimo	Jl. Iskandar Muda No. 36 Desa Rimo Kec. Gunung Meriah	...
Unit Singkil	Jl. Syeh Hamzah Fansuri Desa Pulo Sarok. Singkil	...

Catatan/Note: ...

Sumber/Source: Bank Rakyat Indonesia Cabang Tapaktuan /Bank of Rakyat Indonesia Branch Tapaktuan

Tabel
Table 9.12**Jumlah Nasabah dan Simpanan pada Bank Syariah
Mandiri Cabang Tapaktuan, 2019**
**Number of Customers and Deposits in Syariah Mandiri Bank
Branch Tapaktuan, 2019**

Bulan Month	Jumlah Nasabah Customers	Simpanan Deposits
(1)	(2)	(3)
Januari	24	512
Februari	16	403
Maret	21	850
April	32	1020
Mei	21	1133
Juni	19	1145
Juli	32	1575
Agustus	30	1600
September	458	2250
Oktober	93	2350
November	19	2450
Desember	40	2650

Catatan/Note:

Sumber/Source: Bank Syariah Mandiri Cabang Tapaktuan/Bank of Syariah Mandiri Branch Tapaktuan

Tabel 9.13 Jumlah ATM Bank Syariah Mandiri Cabang Tapaktuan, 2019
Table Total ATMs of Syariah Mandiri Bank Branch Tapaktuan, 2019

Nama Cabang Branch	Alamat Address	Fasilitas ATM ATM Facility
(1)	(2)	(3)
PT. Bank Aceh Syariah Cabang Tapaktuan	Jalan Sudirman No. 8 Tapaktuan	ATM 24 Jam

Catatan/Note: ...

Sumber/Source: Bank Syariah Mandiri Cabang Tapaktuan/Bank of Syariah Mandiri Branch Tapaktuan

<https://acehselatankab.bps.go.id>

Tabel
Table 9.14**Jumlah Nasabah dan Simpanan pada Bank Mandiri
Cabang Tapaktuan (milyar), 2019**
**Number of Customers and Deposits in Mandiri Bank Branch
Tapaktuan (billions), 2019**

Bulan Month	Jumlah Nasabah Customers	Simpanan Deposits
(1)	(2)	(3)
Januari	3 141	28 837
Februari	3 130	27 324
Maret	3 129	30 692
April	4 268	29 549
Mei	4 249	33 525
Juni	4 253	33 159
Juli	4 279	34 873
Agustus	3 411	35 879
September	3 403	35 225
Oktober	3 370	36 914
November	3 376	39 514
Desember	3 369	32 525

Catatan/Note:

Sumber/Source: Bank Mandiri Cabang Tapaktuan/Bank of Mandiri Branch Tapaktuan

Tabel
Table 9.15**Jumlah Perkreditan Segmen Mikro yang Disalurkan oleh
Bank Mandiri Cabang Tapaktuan (milyar), 2019**
**Number of Credits Micro Segment in Bank of Mandiri
Branch Tapaktuan (billions), 2019**

Bulan Month	Total
(1)	(2)
Januari	27 750
Februari	27 851
Maret	28 549
April	28 621
Mei	28 717
Juni	29 134
Juli	29 137
Agustus	29 976
September	30 754
Oktober	31 448
November	32 550
Desember	32 389

Catatan/Note:

Sumber/Source: Bank Mandiri Cabang Tapaktuan/Bank of Mandiri Branch Tapaktuan

Tabel
Table 9.16**Jumlah ATM Bank Mandiri Cabang Tapaktuan, 2019**
Total ATMs of Mandiri Bank Branch Tapaktuan, 2019

Nama Cabang Branch	Alamat Address	Fasilitas ATM ATM Facility
(1)	(2)	(3)
ATM Mandiri KCP Tapaktuan	Jl. Merdeka No 92 E-F	...
ATM Mandiri Metro B & B	Jl. T. Ben Mahmud	...

Catatan/Note: ...

Sumber/Source: Bank Mandiri Cabang Tapaktuan/Bank of Mandiri Branch Tapaktuan

Tabel
Table 9.17**Jumlah Nasabah dan Simpanan pada Bank BNI Cabang Tapaktuan (milyar), 2019**
Number of Customers and Deposits in BNI Bank Branch Tapaktuan (billions), 2019

Bulan Month	Jumlah Nasabah Customers	Simpanan Deposits
(1)	(2)	(3)
Januari	1 146	20 158
Februari	1 164	20 468
Maret	1 188	21 448
April	1 223	21 005
Mei	1 240	21 506
Juni	1 251	21 006
Juli	1 275	20 406
Agustus	1 305	20 948
September	1 315	20 886
Oktober	1 336	21 126
November	1 353	21 345
Desember	1 378	21 408

Catatan/Note: ...

Sumber/Source: Bank BNI Cabang Tapaktuan/Bank of BNI Branch Tapaktuan

Tabel
Table 9.18**Jumlah Perkreditan Segmen Mikro yang Disalurkan oleh
Bank BNI Cabang Tapaktuan (milyar). 2019**
**Number of Credits Micro Segment in Bank of BNI Branch
Tapaktuan (billions), 2019**

	Bulan Month	Total
	(1)	(2)
Januari		1 350
Februari		1 500
Maret		1 650
April		1 750
Mei		2 250
Juni		2 250
Juli		2 500
Agustus		2 500
September		2 500
Oktober		2 500
November		2 500
Desember		2 500

Catatan/Note: ...

Sumber/Source: Bank BNI Cabang Tapaktuan

Tabel
Table 9.19**Jumlah ATM Bank BNI Cabang Tapaktuan. 2019**
Total ATMs of BNI Bank Branch Tapaktuan. 2019

Nama Unit Branch	Alamat Address	Fasilitas ATM ATM Facility
(1)	(2)	(3)
BNI KCP Tapaktuan	Jl. Merdeka. Kel. Pasar. Tapaktuan	Mesin Tarik ATM
BNI KCP Tapaktuan	Jl. Merdeka. Kel. Pasar. Tapaktuan	Mesin Tarik/Setor ATM

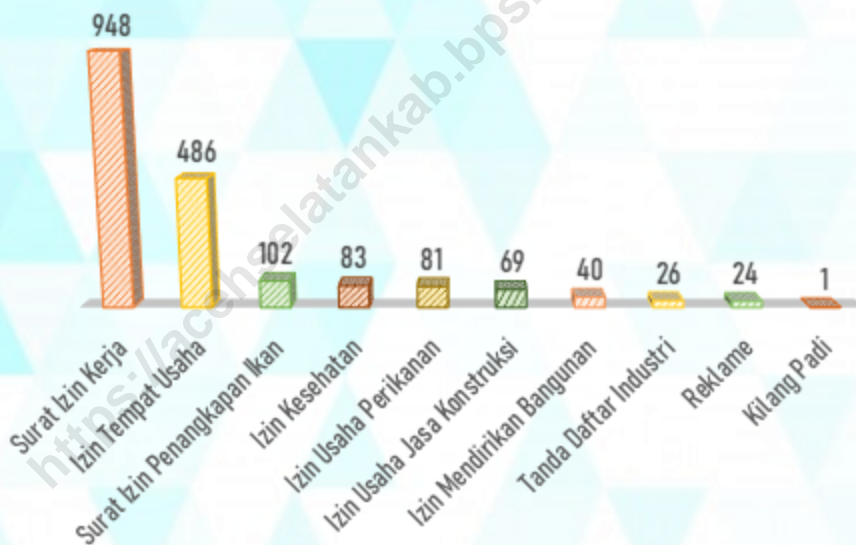
Catatan/Note: ...

Sumber/Source: Bank BNI Cabang Tapaktuan

<https://acehselatankab.bps.go.id>

11 PERDAGANGAN TRADING

Jumlah izin yang dikeluarkan Dinas Penanaman Modal dan Pelayanan Terpadu Satu Pintu, 2019



PENJELASAN TEKNIS**TECHNICAL NOTES**

1. Pasar Tradisional/Pasar Rakyat adalah pasar yang dibangun dan dikelola oleh Pemerintah, Pemerintah Daerah, Swasta, BUMN dan BUMD termasuk kerjasama dengan swasta dengan tempat usaha berupa toko, kios, los dan tenda yang dimiliki/dikelola oleh pedagang kecil, menengah, swadaya masyarakat atau koperasi dengan usaha kecil, modal kecil dan dengan proses jual beli dagangan melalui tawar-menawar. Kebanyakan menjual kebutuhan sehari-hari seperti bahan makanan berupa ikan, buah, sayur-sayuran, telur, daging, kain, pakaian, kue-kue, dan lain-lain.
 2. Pusat Perbelanjaan adalah suatu area tertentu yang terdiri dari satu atau beberapa bangunan yang didirikan secara vertikal maupun horisontal, yang dijual atau disewakan kepada pelaku usaha atau dikelola sendiri untuk melakukan kegiatan perdagangan barang.
 3. Toko Modern adalah toko dengan sistem pelayanan mandiri, menjual jenis barang secara eceran yang berbentuk minimarket, supermarket, department store, hypermarket ataupun grosir yang berbentuk
1. *Traditional Market / People Market is a market developed and managed by the Government, Regional Government, Private Sector, BUMN and BUMD, including cooperation with the private sector with business premises in the form of shops, kiosks, booths and tents owned / managed by small, medium, non-governmental traders or cooperatives with small businesses, small capital and with the process of buying and selling merchandise through bargaining. Most sell daily necessities such as food in the form of fish, fruit, vegetables, eggs, meat, cloth, clothing, cakes, etc.*
 2. *Shopping Center is a certain area consisting of one or several buildings that are erected vertically or horizontally, which are sold or leased to businesses or self-managed to carry out trading activities of goods.*
 3. *Modern Stores are shops with self-service systems, selling types of goods in retail in the form of minimarkets, supermarkets, department stores, hypermarkets or wholesalers in the form of grocery stores. In this activity,*

perkulakan. Pada kegiatan ini, toko modern yang dimaksud adalah toko modern yang memiliki luas lantai lebih dari 400 M² (empat ratus meter persegi). Dengan demikian, berdasarkan Permendag No: 70/MDAG/PER/12/2013, toko modern yang dimaksud pada kegiatan ini adalah supermarket, department store, hypermarket ataupun grosir yang berbentuk perkulakan.

4. Pengertian Usaha Mikro Kecil Menengah (UMKM) Badan Pusat Statistik (BPS) mengelompokkan UMKM berdasarkan jumlah tenaga kerja. Usaha yang memiliki 1-4 orang tenaga kerja dikelompokkan sebagai usaha mikro, 5-19 orang tenaga kerja sebagai usaha kecil, 20-99 orang tenaga kerja sebagai usaha menengah dan bila mencapai 100 orang tenaga kerja atau lebih digolongkan sebagai usaha besar.

the modern store in question is a modern shop that has a floor area of more than 400 M² (four hundred square meters). Thus, based on Permendag No: 70 / MDAG / PER / 12/2013, the modern stores referred to in this activity are supermarkets, department stores, hypermarkets or wholesalers in the form of grocery.

4. *Definition of Micro, Small and Medium Enterprises (MSMEs) The Central Statistics Agency (BPS) groups MSMEs according to the number of workers. Enterprises that have 1-4 workers are classified as micro businesses, 5-19 workers as small businesses, 20-99 workers are medium businesses and if they reach 100 workers or more are classified as large businesses.*

ULASAN**DESCRIPTION****Perdagangan**

Berdasarkan data dari dinas perindustrian, terdapat 266 surat jenis usaha yang terdaftar di Kabupaten Aceh Selatan. Apabila golongan, perusahaan kecil yang memiliki surat izin usaha dagang (SIUP) tersebar di seluruh kecamatan di Kabupaten Aceh Selatan. Sementara itu, untuk perusahaan golongan menengah hanya berada di 8 kecamatan, yaitu Kecamatan Bakongan, Kluet Utara, Pasie Raja, Tapaktuan, Samadua, Sawang, Meukek, Labuhan Haji Timur. Akan tetapi, tidak ada perusahaan yang digolongkan sebagai perusahaan besar di Kabupaten Aceh Selatan.

Pada Tahun 2019, Terdapat 2911 sarana perdagangan di Kabupaten Aceh Selatan, yaitu Pasar Permanen, Pasar Semi Permanen, Toko/kios/warung, dan Supermarket.

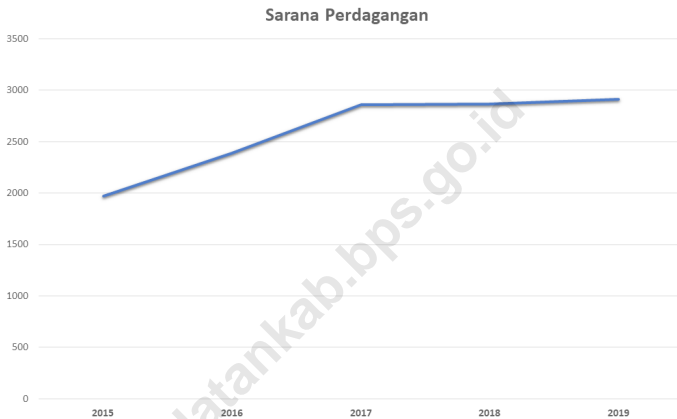
Trading

Based on data from the industry service, there are 266 types of business registered in South Aceh District. If it is classified, small companies that have trading business licenses (TPL) are spread throughout the districts in South Aceh Regency. Meanwhile, middle class companies are only in 8 districts, namely Bakongan, Kluet Utara, Pasie Raja, Tapaktuan, Samadua, Sawang, Meukek, Labuhan Haji Timur Districts. However, nothing companies classified as large companies in South Aceh District.

In 2019, there were 2911 trading facilities in Aceh Selatan Regency, namely the Permanent Market, Semi Permanent Market, Shops / Stalls / Stalls, and Supermarkets.

Gambar 11.1
Figures

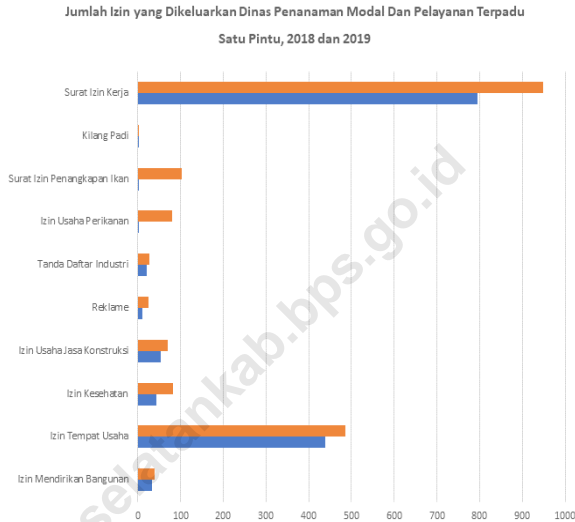
Jumlah Sarana Perdagangan di Kabupaten Aceh Selatan 2015-2019
Number of Trading Facilities in Aceh Selatan Regency 2015-2019



Sumber/Source : Dinas Perindustrian, Perdagangan, Koperasi dan UKM Kabupaten Aceh Selatan/Industry, Trade, Cooperative and UKM Office of Aceh Selatan Regency

Gambar 11.2
Figures

Jumlah Izin yang Dikeluarkan Dinas Penanaman Modal Dan Pelayanan Terpadu Satu Pintu, 2018 dan 2019



Sumber/Source : Dinas Penanaman Modal dan Pelayanan Terpadu Satu Pintu

Tabel
Table 11.1**Jumlah Sarana Perdagangan Menurut Jenisnya di
Kabupaten Aceh Selatan, 2015-2019**
**Number of Trading Facilities by Type of Facility in Aceh
Selatan Regency, 2015-2019**

Sarana Perdagangan Trading Facilities	2015	2016	2017	2018	2019
(1)	(2)	(3)	(4)	(5)	(6)
Pasar (permanen) /Market	22	27	32	32	32
Pasar (semi permanen)	-	2	2	2	2
Toko/Kios/Warung	1 948	2 357	2 819	2 824	2871
Super Market/ Swalayan	-	-	6	6	6
Jumlah/Total	1 970	2 386	2 859	2 864	2 911

Catatan/Note: ...

Sumber/Source: Dinas Perindustrian, Perdagangan, Koperasi dan UKM Kabupaten Aceh Selatan/Industry, Trade, Cooperative and UKM Office of Aceh Selatan Regency

Tabel
Table 11.2

Jumlah Surat Izin Usaha Perdagangan (SIUP) Menurut Golongan Usaha dan Kecamatan di Kabupaten Aceh Selatan, 2019
Number of Trading License (SIUP) by Establishment Category and Subdistrict in Aceh Selatan Regency, 2019

Kecamatan Subdistrict	Golongan Usaha Establishment Category		
	Perusahaan Besar Wholesale Company	Perusahaan Menengah Medium Company	Perusahaan Kecil Small Company
(1)	(2)	(3)	(4)
Trumon	-	-	7
Trumon Timur	-	-	7
Trumon Tengah	-	-	7
Bakongan	-	1	14
Bakongan Timur	-	-	4
Kota Bahagia	-	-	1
Kluet Selatan	-	-	13
Kluet Timur	-	-	3
Kluet Utara	-	1	24
Pasie Raja	-	2	7
Kluet Tengah	-	-	2
Tapaktuan	-	6	77
Samadua	-	3	19
Sawang	-	1	16
Meukek	-	4	14
Labuhanhaji	-	-	19
Labuhanhaji Timur	-	1	7
Labuhanhaji Barat	-	-	6
Aceh Selatan	-	19	247

Catatan/Note: ...

Sumber/Source: Dinas Perindustrian, Perdagangan, Koperasi dan UKM Kabupaten Aceh Selatan/Industry, Trade, Cooperative and UKM Office of Aceh Selatan Regency

Tabel
Table 11.3**Perkembangan Harga Komoditi Ekspor Non Migas
Menurut Jenis Komoditi di Kabupaten Aceh Selatan, 2019**
*Non Oil Exports Commodity Price Developments by Type of
Commodity in Aceh Selatan Regency, 2019*

Jenis Komoditi <i>Type of Commodity</i>	Satuan <i>Measure</i>	Harga Rata-Rata (Rp) <i>Average Price (Rupiah)</i>
(1)	(2)	
Pala Kering A	Kg	39 167
Pala Kering B	Kg	41 708
Pala Kering C	Kg	48 833
Pala Kering ADP	Kg	57 625
Bunga Pala Merah	Kg	175 625
Bunga Pala Putih	Kg	138 333
Pala Kupas	Kg	90 000
Kopi Biji Robusta	Kg	45 333
Cengkeh	Kg	77 500
Biji Pinang Bulat	Kg	10 667
Coklat	Kg	22 524
Minyak Pala	Kg	619 583
Minyak Nilam	Kg	543 125
Semantuk	M3	6 000 000
Meranti	M3	4 108 333
Rimba Campuran 1	M3	3 195 833
Rimba Campuran 2	M3	2 666 667
Minyak Sare	Kg	194 792

Catatan/Note: ...

Sumber/Source: Dinas Perindustrian, Perdagangan, Koperasi dan UKM Kabupaten Aceh Selatan/Industry, Trade, Cooperative and UKM Office of Aceh Selatan Regency

Tabel
Table 11.4**Jumlah Izin yang Dikeluarkan Dinas Penanaman Modal
Dan Pelayanan Terpadu Satu Pintu, 2015-2019**

Jenis Izin Trading Facilities	2015	2016	2017	2018	2019
(1)	(2)	(3)	(4)	(5)	(6)
Izin Mendirikan Bangunan	16	50	53	33	40
Izin Tempat Usaha	479	405	443	438	486
Izin Kesehatan	45	37	56	44	83
Izin Usaha Jasa Konstruksi	78	65	94	54	69
Reklame	72	46	19	11	24
Tanda Daftar Industri	15	10	14	21	26
Izin Usaha Perikanan	20	6	13	1	81
Surat Izin Penangkapan Ikan	29	9	32	2	102
Kilang Padi	6	3	1	1	1
Surat Izin Kerja	-	279	443	795	948

Catatan/Note: ...

Sumber/Source: Dinas Penanaman Modal dan Pelayanan Terpadu Satu Pintu

<https://acehselatankab.bps.go.id>



*Kontributor Terbesar PDRB
Kab. Aceh Selatan
2019*

24,94%

Pertanian,
Kehutanan & Perikanan

16,41%

Konstruksi

15,12%

Perdagangan Besar dan Eceran;
Reparasi Mobil & Sepeda Motor

13,11%

Administrasi Pemerintah,
Pertahanan & Jaminan Sosial Wajib

5,16%

Transportasi & Pergudangan

25,26%

Lainnya

PENJELASAN TEKNIS

1. Penghitungan statistik neraca nasional mengikuti buku petunjuk yang diterbitkan oleh Perserikatan Bangsa Bangsa (PBB) dikenal sebagai Sistem Neraca Nasional (SNN). SNN adalah rekomendasi internasional tentang bagaimana menyusun ukuran aktivitas ekonomi yang sesuai dengan standar neraca baku yang didasarkan pada prinsip-prinsip ekonomi. Rekomendasi yang dimaksud dinyatakan dalam sekumpulan konsep, definisi, klasifikasi, dan aturan neraca yang disepakati secara internasional dalam mengukur indikator tertentu seperti Produk Domestik Bruto (PDB). Salah satu bentuk adaptasi pencatatan statistik nasional adalah melakukan perubahan tahun dasar PDB Indonesia dari tahun 2000 ke 2010. Perubahan tahun dasar PDB dilakukan seiring dengan mengadopsi rekomendasi PBB yang tertuang dalam Sistem Neraca Nasional 2008 (SNA 2008).
2. Produk Domestik Bruto pada tingkat nasional serta Produk Domestik Regional Bruto (PDRB) pada tingkat regional (provinsi) menggambarkan kemampuan suatu wilayah untuk menciptakan nilai tambah pada suatu waktu tertentu. Untuk menyusun PDB

TECHNICAL NOTES

1. *The method used to estimate national accounts statistics is based on the standard guidelines formed by United Nation known as System of National Accounts (SNA). SNA is the internationally agreed standard set of recommendations on how to compile measures of economic activity in accordance with strict accounting conventions based on economic principles. The recommendations are expressed in term of a set of concepts, definitions, classifications and accounting rules that comprise the internationally agreed standard for measuring indicators such as Gross Domestic Product (GDP). One of the improvement in the national statistical system is to rebase GDP form base year 2000 to 2010 in order to capture current economic condition. It is in line with the United Nations (UN) recommendation on 2008 SNA.*
2. *The basic measure of the value added arising from economic activity is known as Gross Domestic Product at the national level and Gross Regional Domestic Product (GRDP) at the regional level (provinces/regencies/municipalities). To compile these statistics, two approaches*

maupun PDRB digunakan 2 pendekatan. yaitu lapangan usaha dan pengeluaran. Keduanya menyajikan komposisi data nilai tambah dirinci menurut sumber kegiatan ekonomi (lapangan usaha) dan menurut komponen penggunaannya. PDB maupun PDRB dari sisi lapangan usaha merupakan penjumlahan seluruh komponen nilai tambah bruto yang mampu diciptakan oleh sektor-sektor ekonomi atas berbagai aktivitas produksinya. Sedangkan dari sisi pengeluaran menjelaskan tentang penggunaan dari nilai tambah tersebut.

3. PDB menurut lapangan usaha mengalami perubahan klasifikasi dari 9 lapangan usaha menjadi 17 lapangan usaha. PDB menurut lapangan usaha dirinci menurut total nilai tambah dari seluruh sektor ekonomi yang mencakup lapangan usaha Pertanian, Kehutanan, dan Perikanan; Pertambangan dan Penggalian; Industri Pengolahan; Pengadaan Listrik dan Gas; Pengadaan Air, Pengelolaan Sampah, Limbah dan Daur Ulang; Konstruksi; Perdagangan Besar dan Eceran, Reparasi Mobil dan Sepeda Motor; Transportasi dan Pergudangan; Penyediaan Akomodasi dan Makan Minum; Informasi dan Komunikasi; Jasa Keuangan

have been used. i.e. "production approach" and "expenditure approach". The first approach is to measure value added produced by various kinds of economic activities, while the second approach is to measure final uses of the country's output. In other words, GDP/GRDP is the sum of total value added produced by all economic industries (activities) and the way of using it.

3. *GDP by industry classification changes from 9 sectors to 17 industries. GDP by industry is classified by types of economic activities such as Agriculture, Forestry and Fishing; Mining and Quarrying; Manufacturing; Electricity and Gas; Water supply, Sewerage, Waste Management and Remediation Activities; Construction; Wholesale and Retail Trade; Repair of Motor Vehicles and Motorcycles; Transportation and Storage; Accommodation and Food Service Activities; Information and Communication; Financial and Insurance Activities; Real Estate Activities; Business Activities; Public Administration; Defence and Compulsory Social Security; Education; Human Health and Social Work Activities; and Other Services Activities.*

dan Asuransi; Real Estat; Jasa Perusahaan; Administrasi Pemerintahan. Pertahanan dan Jaminan Sosial Wajib; Jasa Pendidikan; Jasa Kesehatan dan Kegiatan Sosial; dan Jasa lainnya.

4. PDB menurut pengeluaran mengalami perubahan klasifikasi dimana pengeluaran konsumsi Lembaga Non Profit yang Melayani Rumah Tangga (LNPR) yang sebelumnya termasuk bagian dari pengeluaran konsumsi rumah tangga menjadi komponen terpisah. Sehingga klasifikasi PDB menurut pengeluaran dirinci menjadi 7 komponen yaitu komponen pengeluaran konsumsi rumah tangga. pengeluaran konsumsi LNPR. pengeluaran konsumsi pemerintah. pembentukan modal tetap bruto. perubahan inventori. ekspor barang dan jasa. dan impor barang dan jasa.
5. Pengeluaran konsumsi rumah tangga mencakup berbagai pengeluaran konsumsi akhir rumah tangga atas barang dan jasa untuk memenuhi kebutuhan individu ataupun kelompok secara langsung. Pengeluaran rumah tangga di sini mencakup makanan dan minuman selain restoran; pakaian. alas kaki dan jasa perawatannya; perumahan

4. *GDP by expenditure classification changes where consumption expenditure Non-profit Institutions Serving Households (NPISH) previously included as part of household consumption expenditure is taken out into separate component. So that. GDP by type of expenditures is classified into: household consumption expenditure. NPISH consumption expenditure. government consumption expenditure. gross fixed capital formation. changes in inventories. exports of goods and services. and imports of goods and services.*

5. *Household consumption expenditures consist of expenditures incurred by households. which are used for both individual or collective needs. Household consumptions are classified into food and beverages other than restaurants; clothing, footwear. and related maintenance services; housing and household equipment; health and education; transport and communication; restaurants and hotels; and others.*

dan perlengkapan rumah tangga; kesehatan dan pendidikan; transportasi dan komunikasi; restoran dan hotel serta lainnya.

6. Pengeluaran Konsumsi Pemerintah terdiri dari Pengeluaran Konsumsi Individu dan Pengeluaran Konsumsi Kolektif. Barang dan jasa individu merupakan barang dan jasa privat, dimana ciri-ciri barang privat adalah a) Scarcity, yaitu ada kelangkaan/keterbatasan dalam jumlah; b) Excludable consumption, yaitu konsumsi suatu barang dapat dibatasi hanya pada mereka yang memenuhi persyaratan tertentu (biasanya harga); c) Rivalrous competition, yaitu konsumsi oleh satu konsumen akan mengurangi atau menghilangkan kesempatan pihak lain untuk melakukan hal serupa. Contoh barang dan jasa yang dihasilkan pemerintah dan tergolong sebagai barang dan jasa individu adalah jasa pelayanan kesehatan pemerintah di rumah sakit/puskesmas dan jasa pendidikan di sekolah/universitas negeri. Sedangkan barang dan jasa kolektif ekuivalen dengan barang publik yang memiliki ciri a) Non rivalry, yaitu penggunaan satu konsumen terhadap suatu barang tidak mengurangi kesempatan konsumen lain untuk juga mengkonsumsi barang

6. *Government consumption expenditure consists of Individual Consumption Expenditure and Collective Consumption Expenditure. Individual goods and services are private goods and services, which the characteristics of private goods is a) Scarcity, that there is a scarcity/limited in number; b) Excludable consumption, the consumption of goods can be limited only to those who meet certain requirements (usually the price); c) Rivalrous competition, i.e. consumption by the consumer will reduce or eliminate the chance of another party to do so. Examples of goods and services produced by government and classified as goods and services of individuals is the government health services in hospitals/health centers and education services in schools/universities. Collective goods and services equivalent to public goods characterized by a) Non-rivalry, namely the use of a consumer for an item does not reduce the chance of another consumer to also consume goods; b) Non-excludable, i.e. when a public good available, then nothing can hinder anyone to benefit from the goods or in other words everyone has access to the goods. Examples of goods and services produced by government and classified as collective goods and services is carried military defense services and the police's security.*

- tersebut; b) Non excludable. yaitu apabila suatu barang publik tersedia. maka tidak ada yang dapat menghalangi siapapun untuk memperoleh manfaat dari barang tersebut atau dengan kata lain setiap orang memiliki akses ke barang tersebut. Contoh barang dan jasa yang dihasilkan pemerintah dan tergolong sebagai barang dan jasa kolektif adalah jasa pertahanan yang dilakukan TNI dan keamanan yang dilakukan kepolisian.
7. Pembentukan Modal Tetap Bruto (PMTB) mencakup pengadaan, pembuatan, dan pembelian barang modal. Barang modal dimaksud adalah barang-barang yang digunakan untuk proses produksi, tahan lama atau yang mempunyai umur pemakaian lebih dari satu tahun seperti bangunan, mesin-mesin dan alat angkutan. Termasuk pula di sini perbaikan besar (berat) yang sifatnya memperpanjang umur atau mengubah bentuk atau kapasitas barang modal tersebut. Pengeluaran barang modal untuk keperluan militer juga dicakup sebagai PMTB. Klasifikasi komponen PMTB dibagi menjadi 6 sub komponen yaitu Konstruksi; Mesin dan Peralatan; Kendaraan; Peralatan Lainnya; Cultivated Biological Resources (CBR) dan Produk Kekayaan Intelektual.
 7. *Gross Fixed Capital Formation (GFCF) includes procurement, manufacture, and the purchase of capital goods. Capital goods are goods which are used for the production process, durable or have a service life of more than one year such as buildings, machinery, and transportation equipment. Including here: huge improvement that are to extend the life or changing the shape or the capacity of the capital goods. Capital expenditures for military purposes are also covered as GFCF. GFCF component are classified into six sub-components: Construction; Machinery and Equipment; vehicle; Other equipment; Cultivated Biological Resources (CBR) and Intellectual Property Product.*
 8. *Exports of goods and services consist of transactions of goods and services from residents to non-residents. Imports of goods and services consist of transaction of goods and services from non-residents to residents. Exports and imports of goods occur when there are changes in ownership of goods between residents and non-residents (with or without physical movements of goods across frontiers). On the GDP at 2010 basic year, exports and imports of goods specified into non oil and gas and oil and gas.*

8. Ekspor barang dan jasa merupakan transaksi perdagangan barang dan jasa dari penduduk (residen) ke bukan penduduk (nonresiden). Impor barang dan jasa adalah transaksi perdagangan dari bukan penduduk ke penduduk. Ekspor atau impor barang terjadi pada saat terjadi perubahan hak kepemilikan barang antara penduduk dengan bukan penduduk (dengan atau tanpa perpindahan fisik barang tersebut). Pada PDB dengan tahun dasar 2010, ekspor dan impor barang dirinci menjadi nonmigas dan migas.
9. Produk Domestik Bruto maupun agregat turunannya disajikan dalam 2 (dua) versi penilaian, yaitu atas dasar "harga berlaku" dan atas dasar "harga konstan". Disebut sebagai harga berlaku karena seluruh agregat dinilai dengan menggunakan harga pada tahun berjalan, sedangkan harga konstan penilaiannya didasarkan kepada harga satu tahun dasar tertentu. dalam publikasi ini digunakan harga tahun 2010.
10. Laju pertumbuhan Produk Domestik Bruto diperoleh dari perhitungan PDB atas dasar harga konstan. Diperoleh dengan cara mengurangi nilai PDB pada tahun ke-n terhadap nilai pada tahun ke n-1 (tahun sebelumnya).
9. *GDP and its aggregations are presented in two forms: at current market prices and at constant base year market prices. In presenting current market prices, all aggregates are valued at current market prices, while base year constant market prices are shown by valuing all aggregates at fixed base year prices. Year of 2010 is used as the base year in this publication.*
10. *Growth rate of Gross Domestic Product is derived from GDP at constant market prices. It is obtained by subtracting the value of GDP year n with the value of GDP year n-1, divided by the value of GDP year n-1 then multiplied by 100 percent. The growth rate of GDP explains the income growth during the given period.*

dibagi dengan nilai pada tahun ke $n-1$, dikalikan dengan 100 persen. Laju pertumbuhan menunjukkan perkembangan agregat pendapatan dari satu waktu tertentu terhadap waktu sebelumnya.

<https://acehselatankab.bps.go.id>

ULASAN

Produk Domestik Regional Bruto (PDRB) harga berlaku (nominal) menunjukkan kemampuan sumber daya ekonomi yang dihasilkan oleh suatu wilayah. Nilai PDRB yang besar menunjukkan kemampuan sumber daya ekonomi yang besar. begitu juga sebaliknya. PDRB atas dasar harga berlaku Kabupaten Aceh Selatan tahun 2019 adalah 5.521,9 miliar rupiah.

Sementara itu. PDRB harga konstan (riil) dapat digunakan untuk menunjukkan laju pertumbuhan ekonomi secara keseluruhan atau setiap kategori dari tahun ke tahun. Laju pertumbuhan PDRB Kabupaten Aceh Selatan tahun 2019 mencapai 5,28 persen. naik sebesar 1,05 persen dibanding tahun 2015. Pertumbuhan ekonomi tertinggi dicapai oleh kategori jasa pendidikan sebesar 9,44 persen pada tahun 2019. Sedangkan seluruh kategori ekonomi PDRB yang lain pada tahun 2019 mengalami pertumbuhan positif.

Distribusi PDRB harga berlaku menurut lapangan usaha menunjukkan struktur perekonomian atau peranan setiap kategori ekonomi dalam suatu wilayah. Kategori-kategori ekonomi yang mempunyai peran besar menunjukkan basis perekonomian suatu wilayah. Lapangan usaha penyumbang terbesar struktur perekonomian

DESCRIPTION

Gross Regional Domestic Product (GRDP) at current prices (nominal) indicates the ability of economic resources generated by a region. High value of GRDP shows the ability of large economic resources. and vice versa. GRDP at current prices of Aceh Selatan Regency 2019 is 5,521.9 billion rupiahs.

Meanwhile. the GRDP constant prices (real) can be used to indicate the rate of overall economic growth or each category from year to year. The rate of GRDP growth of Aceh Selatan Regency in 2019 reached 5.28 percent. up 1.05 percent compared to 2015. The highest economic growth achieved by the category of education amounted to 9.44 per cent in 2019. While the other entire economic category GRDP in 2019 had positive growth.

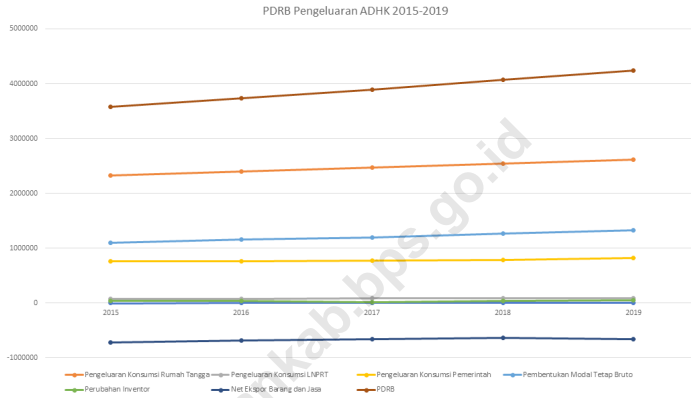
Distribution of the GRDP at current prices by industry shows the structure of the economy or the role of each economic category in a region. Economic categories that have major role indicate economic base of a region. The biggest contributor industry of Aceh Selatan Regency's economic structure in 2019 is Agriculture. Forestry and Fishing, which amounted to 24.94percent. The next largest contribution in 2019 produced successively by category

Kabupaten Aceh Selatan tahun 2019 adalah Pertanian, Kehutanan, dan Perikanan, yakni sebesar 24,94 persen. Sumbangan terbesar berikutnya pada tahun 2019 dihasilkan berturut-turut oleh kategori Konstruksi (16,41 persen), kategori Perdagangan Besar dan Eceran; Reparasi Mobil dan Motor (15,12 persen), kategori Administrasi Pemerintahan, Pertahanan dan Jaminan Sosial Wajib (13,11 persen), kategori Transportasi dan Pergudangan (5,16 persen), dan kategori Informasi dan Komunikasi (4,7 persen). Sementara peranan kategori lainnya di bawah 5 persen.

Construction (16.41 percent). Wholesale and Retail category; Car and Motorcycle Repair (15.12 percent). the category of Government Administration, Mandatory Defense and Social Security (13.11 percent). Transportation and Warehousing category (5.16 percent). and the Information and Communication category (4.7 percent). While the role of other categories is below 5 percent.

Gambar 12.1
Figures

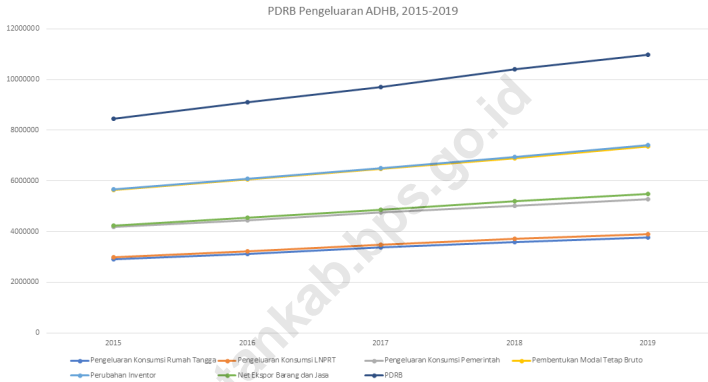
Produk Domestik Regional Bruto Pengeluaran Atas Dasar Harga Konstan, 2015 -2019
Gross Regional Domestic Product at Constant Prices by Expenditure, 2015 - 2019



Sumber/Source : Badan Pusat Statistik Kabupaten Aceh Selatan /BPS-Statistics of Aceh Selatan Regency

Gambar 12.2
Figures

Produk Domestik Regional Bruto Pengeluaran Atas Dasar Harga Berlaku, 2015 - 2019
Gross Regional Domestic Product at Current Prices by Expenditure, 2015 - 2019



Sumber/Source : Badan Pusat Statistik Kabupaten Aceh Selatan /BPS-Statistics of Aceh Selatan Regency

Tabel
Table 12.1**Produk Domestik Regional Bruto Atas Dasar Harga
Berlaku Menurut Lapangan Usaha (miliar rupiah), 2015–
2019**
**Gross Regional Domestic Product at Current Market Prices
by Industry (billion rupiahs), 2015–2019**

	Lapangan Usaha/Industry	2015	2016	2017	2018	2019
	(1)	(2)	(3)	(4)	(5)	(6)
A	Pertanian, Kehutanan, dan Perikanan/ <i>Agriculture, Forestry, and Fishing</i>	1 096,16	1 172,15	1 236,51	1 323,16	1 376,75
B	Pertambangan dan Penggalian/ <i>Mining and Quarrying</i>	172,61	161,96	150,93	150,72	155,84
C	Industri Pengolahan/ <i>Manufacturing</i>	147,97	150,94	157,73	167,61	174,63
D	Pengadaan Listrik dan Gas/ <i>Electricity and Gas</i>	3,20	3,53	3,87	4,18	4,32
E	Pengadaan Air; Pengelolaan Sampah, Limbah, dan Daur Ulang/ <i>Water Supply; Sewerage, Waste Management, and Remediation Activities</i>	0,83	0,95	1,05	1,16	1,15
F	Konstruksi/ <i>Construction</i>	671,69	752,25	806,41	875,38	906,23
G	Perdagangan Besar dan Eceran; Reparasi Mobil dan Sepeda Motor/ <i>Wholesale and Retail Trade; Repair of Motor Vehicles and Motorcycles</i>	234,92	237,06	249,65	260,03	285,08
H	Transportasi dan Pergudangan/ <i>Transportation and Storage</i>	19,87	21,95	24,37	26,66	28,72
I	Penyediaan Akomodasi dan Makan Minum/ <i>Accommodation and Food Service Activities</i>	211,64	221,33	232,74	243,31	259,75
J	Informasi dan Komunikasi/ <i>Information and Communication</i>	93,95	100,32	109,56	116,75	126,07

Lanjutan Tabel/*Continued Table* 12.1

	Lapangan Usaha/Industry	2015	2016	2017	2018	2019
	(1)	(2)	(3)	(4)	(5)	(6)
K	Jasa Keuangan dan Asuransi/ <i>Financial and Insurance Activities</i>	93,95	100,32	109,56	116,75	126,07
L	Real Estat/ <i>Real Estate Activities</i>	154,37	169,11	184,27	202,07	238,28
M,N	Jasa Perusahaan/ <i>Business Activities</i>	24,47	26,14	27,74	29,51	30,91
O	Administrasi Pemerintahan, Pertahanan, dan Jaminan Sosial Wajib/ <i>Public Administration and Defence; Compulsory Social Security</i>	526,56	585,38	634,02	686,97	723,77
P	Jasa Pendidikan/ <i>Education</i>	116,69	131,33	143,77	157,85	160,32
Q	Jasa Kesehatan dan Kegiatan Sosial/ <i>Human Health and Social Work Activities</i>	71,01	76,36	81,89	88,00	92,85
R,S,T,U	Jasa Lainnya/ <i>Other Services Activities</i>	59,56	63,77	68,30	73,06	77,15
	Produk Domestik Bruto/ Gross Domestic Product	4 227,30	4 553,86	4 855,01	5 210,09	5 521,19

Catatan/Note: ...

Sumber/Source: Badan Pusat Statistik Kabupaten Aceh Selatan /BPS-Statistics of Aceh Selatan Regency

Tabel
Table 12.2

Produk Domestik Regional Bruto Atas Dasar Harga Konstan 2010 Menurut Lapangan Usaha (miliar rupiah), 2015–2019
Gross Regional Domestic Product at 2010 Constant Market Prices by Industry (billion rupiahs), 2015–2019

	Lapangan Usaha/Industry	2015	2016	2017	2018	2019
	(1)	(2)	(3)	(4)	(5)	(6)
A	Pertanian, Kehutanan, dan Perikanan/ <i>Agriculture, Forestry, and Fishing</i>	891,48	923,19	952,00	989,61	1 003,11
B	Pertambangan dan Penggalian/ <i>Mining and Quarrying</i>	173,06	161,39	147,92	147,23	159,90
C	Industri Pengolahan/ <i>Manufacturing</i>	126,69	127,53	128,80	133,75	138,15
D	Pengadaan Listrik dan Gas/ <i>Electricity and Gas</i>	3,43	3,71	3,90	4,15	4,21
E	Pengadaan Air; Pengelolaan Sampah, Limbah, dan Daur Ulang/ <i>Water Supply; Sewerage, Waste Management, and Remediation Activities</i>	0,69	0,73	0,77	0,81	0,82
F	Konstruksi/ <i>Construction</i>	554,79	603,81	631,27	663,15	680,58
G	Perdagangan Besar dan Eceran; Reparasi Mobil dan Sepeda Motor/ <i>Wholesale and Retail Trade; Repair of Motor Vehicles and Motorcycles</i>	514,46	538,47	568,62	600,41	629,72
H	Transportasi dan Pergudangan/ <i>Transportation and Storage</i>	198,82	200,39	210,48	217,16	229,35
I	Penyediaan Akomodasi dan Makan Minum/ <i>Accommodation and Food Service Activities</i>	16,50	17,31	18,29	19,22	19,59
J	Informasi dan Komunikasi/ <i>Information and Communication</i>	191,98	199,74	207,56	217,00	221,98

Lanjutan Tabel/*Continued Table 12.2*

	Lapangan Usaha/Industry	2015	2016	2017	2018	2019
	(1)	(2)	(3)	(4)	(5)	(6)
K	Jasa Keuangan dan Asuransi/ <i>Financial and Insurance Activities</i>	71,63	74,14	77,06	79,24	84,96
L	Real Estat/ <i>Real Estate Activities</i>	126,46	134,84	141,81	149,98	155,72
M,N	Jasa Perusahaan/ <i>Business Activities</i>	23,13	24,42	25,54	26,74	27,23
O	Administrasi Pemerintahan, Pertahanan, dan Jaminan Sosial Wajib/ <i>Public Administration and Defence; Compulsory Social Security</i>	461,67	496,89	526,23	559,00	585,68
P	Jasa Pendidikan/ <i>Education</i>	103,34	110,94	117,58	125,14	136,95
Q	Jasa Kesehatan dan Kegiatan Sosial/ <i>Human Health and Social Work Activities</i>	63,83	67,46	71,68	75,97	78,35
R,S,T,U	Jasa Lainnya/ <i>Other Services Activities</i>	52,62	55,32	57,73	60,39	62,40
	Produk Domestik Bruto/ Gross Domestic Product	3 574,59	3 740,29	3 887,22	4 068,95	4 283,68

Catatan/*Note*: ...Sumber/*Source*: Badan Pusat Statistik Kabupaten Aceh Selatan /BPS-Statistics of Aceh Selatan Regency

Tabel
Table 12.3

**Distribusi Persentase Produk Domestik Regional Bruto
Atas Dasar Harga Berlaku Menurut Lapangan Usaha,
2015–2019**
*Percentage Distribution of Gross Regional Domestic Product
at Current Market Prices by Industry, 2015–2019*

	Lapangan Usaha/Industry	2015	2016	2017	2018	2019
	(1)	(2)	(3)	(4)	(5)	(6)
A	Pertanian, Kehutanan, dan Perikanan/ <i>Agriculture, Forestry, and Fishing</i>	25,93	25,74	25,47	25,4	24,94
B	Pertambangan dan Penggalian/ <i>Mining and Quarrying</i>	4,08	3,56	3,11	2,89	2,82
C	Industri Pengolahan/ <i>Manufacturing</i>	3,5	3,31	3,25	3,22	3,16
D	Pengadaan Listrik dan Gas/ <i>Electricity and Gas</i>	0,08	0,08	0,08	0,08	0,08
E	Pengadaan Air; Pengelolaan Sampah, Limbah, dan Daur Ulang/ <i>Water Supply; Sewerage, Waste Management, and Remediation Activities</i>	0,02	0,02	0,02	0,02	0,02
F	Konstruksi/ <i>Construction</i>	15,89	16,52	16,61	16,8	16,41
G	Perdagangan Besar dan Eceran; Reparasi Mobil dan Sepeda Motor/ <i>Wholesale and Retail Trade; Repair of Motor Vehicles and Motorcycles</i>	14,71	14,92	15,29	15,43	15,12
H	Transportasi dan Pergudangan/ <i>Transportation and Storage</i>	5,56	5,21	5,14	4,99	5,16
I	Penyediaan Akomodasi dan Makan Minum/ <i>Accommodation and Food Service Activities</i>	0,47	0,48	0,5	0,51	0,52
J	Informasi dan Komunikasi/ <i>Information and Communication</i>	5,01	4,86	4,79	4,67	4,70

Lanjutan Tabel/*Continued Table* 12.3

Lapangan Usaha/Industry		2015	2016	2017	2018	2019
(1)		(2)	(3)	(4)	(5)	(6)
K	Jasa Keuangan dan Asuransi/ <i>Financial and Insurance Activities</i>	2,22	2,2	2,26	2,24	2,28
L	Real Estat/ <i>Real Estate Activities</i>	3,65	3,71	3,8	3,88	4,32
M,N	Jasa Perusahaan/ <i>Business Activities</i>	0,58	0,57	0,57	0,57	0,56
O	Administrasi Pemerintahan, Pertahanan, dan Jaminan Sosial Wajib/ <i>Public Administration and Defence; Compulsory Social Security</i>	12,46	12,85	13,06	13,19	13,11
P	Jasa Pendidikan/ <i>Education</i>	2,76	2,88	2,96	3,03	2,90
Q	Jasa Kesehatan dan Kegiatan Sosial/ <i>Human Health and Social Work Activities</i>	1,68	1,68	1,69	1,69	1,68
R,S,T,U	Jasa Lainnya/ <i>Other Services Activities</i>	1,41	1,4	1,41	1,4	1,40
Produk Domestik Bruto/ Gross Domestic Product		100,00	100,00	100,00	100,00	100,00

Catatan/*Note*: ...Sumber/*Source*: Badan Pusat Statistik Kabupaten Aceh Selatan /BPS-Statistics of Aceh Selatan Regency

Tabel
Table 12.4

Laju Pertumbuhan Produk Domestik Regional Bruto Atas Dasar Harga Konstan 2010 Menurut Lapangan Usaha (persen), 2015–2019
Growth Rate of Gross Regional Domestic Product at 2010 Constant Market Prices by Industry (percent), 2015–2019

Lapangan Usaha/Industry	2015	2016	2017	2018	2019
(1)	(2)	(3)	(4)	(5)	(6)
A Pertanian, Kehutanan, dan Perikanan/ <i>Agriculture, Forestry, and Fishing</i>	3,96	3,56	3,12	3,95	1,36
B Pertambangan dan Penggalian/ <i>Mining and Quarrying</i>	-9,71	-6,75	-8,35	-0,46	8,6
C Industri Pengolahan/ <i>Manufacturing</i>	2,79	0,66	0,99	3,85	3,29
D Pengadaan Listrik dan Gas/ <i>Electricity and Gas</i>	5,34	8,03	4,98	6,49	1,56
E Pengadaan Air; Pengelolaan Sampah, Limbah, dan Daur Ulang/ <i>Water Supply; Sewerage, Waste Management, and Remediation Activities</i>	5,34	5,88	4,65	5,58	0,86
F Konstruksi/ <i>Construction</i>	5,89	8,84	4,55	5,05	2,63
G Perdagangan Besar dan Eceran; Reparasi Mobil dan Sepeda Motor/ <i>Wholesale and Retail Trade; Repair of Motor Vehicles and Motorcycles</i>	5,38	4,67	5,6	5,59	4,88
H Transportasi dan Pergudangan/ <i>Transportation and Storage</i>	4,05	0,79	5,04	3,17	5,61
I Penyediaan Akomodasi dan Makan Minum/ <i>Accommodation and Food Service Activities</i>	3,87	4,95	5,65	5,06	1,93
J Informasi dan Komunikasi/ <i>Information and Communication</i>	5,53	4,04	3,92	4,55	2,29

Lanjutan Tabel/*Continued Table* 12.4

Lapangan Usaha/Industry		2015	2016	2017	2018	2019
(1)		(2)	(3)	(4)	(5)	(6)
K	Jasa Keuangan dan Asuransi/ <i>Financial and Insurance Activities</i>	2,24	3,51	3,93	2,83	7,22
L	Real Estat/ <i>Real Estate Activities</i>	6,19	6,63	5,17	5,76	3,82
M,N	Jasa Perusahaan/ <i>Business Activities</i>	4,07	5,59	4,55	4,7	1,82
O	Administrasi Pemerintahan, Pertahanan, dan Jaminan Sosial Wajib/ <i>Public Administration and Defence; Compulsory Social Security</i>	6,78	7,63	5,91	6,23	4,77
P	Jasa Pendidikan/ <i>Education</i>	5,99	7,35	5,99	6,42	9,44
Q	Jasa Kesehatan dan Kegiatan Sosial/ <i>Human Health and Social Work Activities</i>	5,5	5,69	6,25	5,99	3,13
R,S,T,U	Jasa Lainnya/ <i>Other Services Activities</i>	4,68	5,13	4,36	4,62	3,33
Produk Domestik Bruto/ Gross Domestic Product		4,23	4,64	3,93	4,68	5,28

Catatan/*Note*: ...Sumber/*Source*: Badan Pusat Statistik Kabupaten Aceh Selatan /BPS-Statistics of Aceh Selatan Regency

Tabel 12.5 **Produk Domestik Regional Bruto Atas Dasar Harga Berlaku Menurut Pengeluaran (Juta Rupiah), 2015 - 2019**
Gross Regional Domestic Product at Current Prices by Expenditure (Million Rupiah), 2015 - 2019

Jenis Pengeluaran <i>Type of Expenditure</i>	2015	2016	2017	2018	2019
(1)	(2)	(3)	(4)	(5)	(6)
1. Pengeluaran Konsumsi Rumah Tangga/ Households Consumption Expenditure	2 896 931,30	3 124 365,41	3 369 815,21	3 595 733,93	3 772 939,34
2. Pengeluaran Konsumsi LNPR/ NPISHs Consumption Expenditure	89 950,39	94 060,34	102 649,86	108 058,56	114 959,07
3. Pengeluaran Konsumsi Pemerintah/ Government Consumption Expenditure	1 183 367,89	1 213 275,61	1 279 110,77	1 303 696,60	1 396 783,90
4. Pembentukan Modal Tetap Bruto/ Gross Fixed Capital Formation	1 472 649,30	1 630 304,67	1 725 439,89	1 896 904,06	2 085 693,90
5. Perubahan Inventori/ Changes in Inventories	34 354,07	33 396,72	30 797,22	36 311,44	31 655,84
6. Net Ekspor Barang dan Jasa / Net Exports of Goods and Services	-1 449 952,58	-1 541 545,06	-1 652 807,27	-1 730 618,15	-1 911 029,52
PDRB/GRDP	4 227 300,36	4 553 857,69	4 855 005,68	5 210 086,43	5 491 002,52

Catatan/Note: ...

Sumber/Source: Badan Pusat Statistik Kabupaten Aceh Selatan /BPS-Statistics of Aceh Selatan Regency

Tabel
Table 12.6

**Produk Domestik Regional Bruto Atas Dasar Harga
Konstan Menurut Pengeluaran (Juta Rupiah), 2015 - 2019**
**Gross Regional Domestic Product at Constant Prices by
Expenditure (Million Rupiah), 2015 - 2019**

Jenis Pengeluaran Type of Expenditure	2015	2016	2017	2018	2019
(1)	(2)	(3)	(4)	(5)	(6)
1. Pengeluaran Konsumsi Rumah Tangga/ Households Consumption Expenditure	2 328 800.93	2 400 623.25	2 472 914.62	2 537 465.95	2 613 284.72
2. Pengeluaran Konsumsi LNPR/NT/ NPISHs Consumption Expenditure	76 928.35	77 999.72	82 938.71	83 939.49	88 347.83
3. Pengeluaran Konsumsi Pemerintah/ Government Consumption Expenditure	755 857.95	756 358.63	773 237.17	781 267.16	821 590.83
4. Pembentukan Modal Tetap Bruto/ Gross Fixed Capital Formation	1 093 530.10	1 152 475.17	1 196 284.60	1 261 465.91	1 326 882.72
5. Perubahan Inventori/ Changes in Inventories	38 354.06	37 389.62	19264.23	41 947.28	44 197.82
6. Net Ekspor Barang dan Jasa / Net Exports of Goods and Services	718 879.40	684 553.61	657 419.12	637 133.63	656 755.84
PDRB/GRDP	3 574 591.99	3 740 292.79	3 887 220.20	4 068 952.16	4 237 548.08

Catatan/Note: ...

Sumber/Source: Badan Pusat Statistik Kabupaten Aceh Selatan /BPS-Statistics of Aceh Selatan Regency

Tabel
Table 12.7**Distribusi Persentase Produk Domestik Regional Bruto Atas Dasar Harga Berlaku Menurut Pengeluaran, 2015 - 2019****Percentage Distribution of Gross Regional Domestic Product at Current Prices by Expenditure, 2015 - 2019**

Jenis Pengeluaran Type of Expenditure	2015	2016	2017	2018	2019
(1)	(2)	(3)	(4)	(5)	(6)
1. Pengeluaran Konsumsi Rumah Tangga/ Households Consumption Expenditure	68,53	68,61	69,41	69,01	68,71
2. Pengeluaran Konsumsi LNPR/ NPISHs Consumption Expenditure	2,13	2,07	2,11	2,07	2,09
3. Pengeluaran Konsumsi Pemerintah/ Government Consumption Expenditure	27,99	26,64	26,35	25,02	25,44
4. Pembentukan Modal Tetap Bruto/ Gross Fixed Capital Formation	34,84	35,80	35,54	36,41	37,98
5. Perubahan Inventori/ Changes in Inventories	0,81	0,73	0,63	0,70	0,58
6. Net Ekspor Barang dan Jasa / Net Exports of Goods and Services	-34,30	-33,85	-34,04	-33,22	-34,80
PDRB/GRDP	100,00	100,00	100,00	100,00	100,00

Catatan/Note: ...

Sumber/Source: Badan Pusat Statistik Kabupaten Aceh Selatan /BPS-Statistics of Aceh Selatan Regency

Tabel
Table 12.8**Laju Pertumbuhan Produk Domestik Regional Bruto Atas Dasar Harga Konstan 2010 Menurut Pengeluaran, 2015 - 2019**
Growth rate of Gross Regional Domestic Product at 2010 Constant Prices by Expenditure, 2015 - 2019

Jenis Pengeluaran Type of Expenditure	2015	2016	2017	2018	2019
(1)	(2)	(3)	(4)	(5)	(6)
1. Pengeluaran Konsumsi Rumah Tangga/ Households Consumption Expenditure	1,52	3,08	3,01	2,61	2,99
2. Pengeluaran Konsumsi LNPR/ NPISHs Consumption Expenditure	-4,10	1,39	6,33	1,21	5,25
3. Pengeluaran Konsumsi Pemerintah/ Government Consumption Expenditure	0,29	0,07	2,23	1,04	5,16
4. Pembentukan Modal Tetap Bruto/ Gross Fixed Capital Formation	4,30	5,39	3,80	5,45	5,19
5. Perubahan Inventori/ Changes in Inventories	-313 621,51	-2,51	-48,48	117,75	5,37
6. Net Ekspor Barang dan Jasa / Net Exports of Goods and Services	-3,73	-4,77	-3,96	-3,09	3,08
PDRB/GRDP	4,23	4,64	3,93	4,68	4,14

Catatan/Note: ...

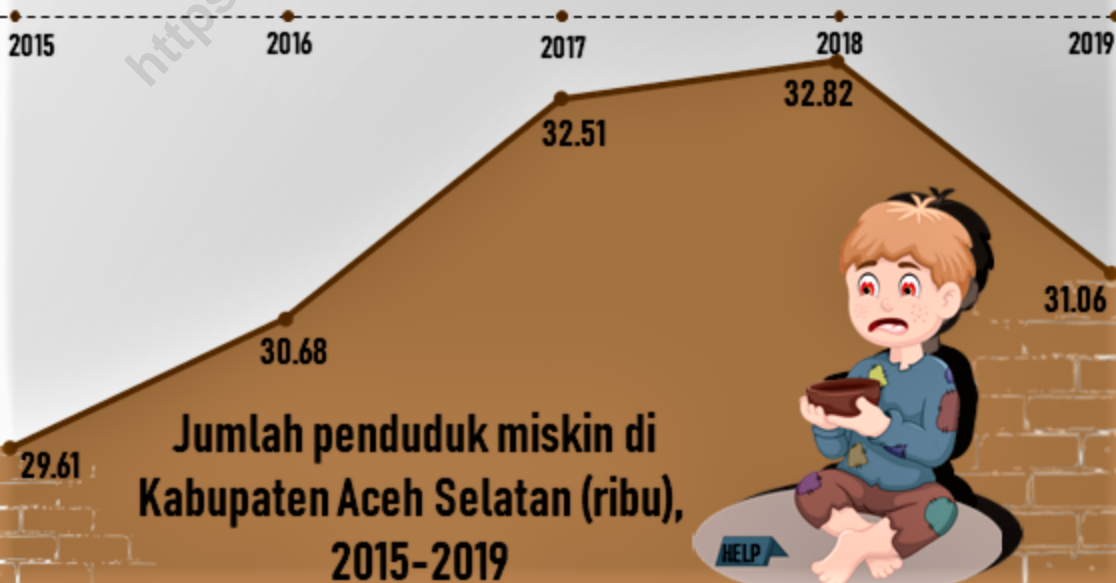
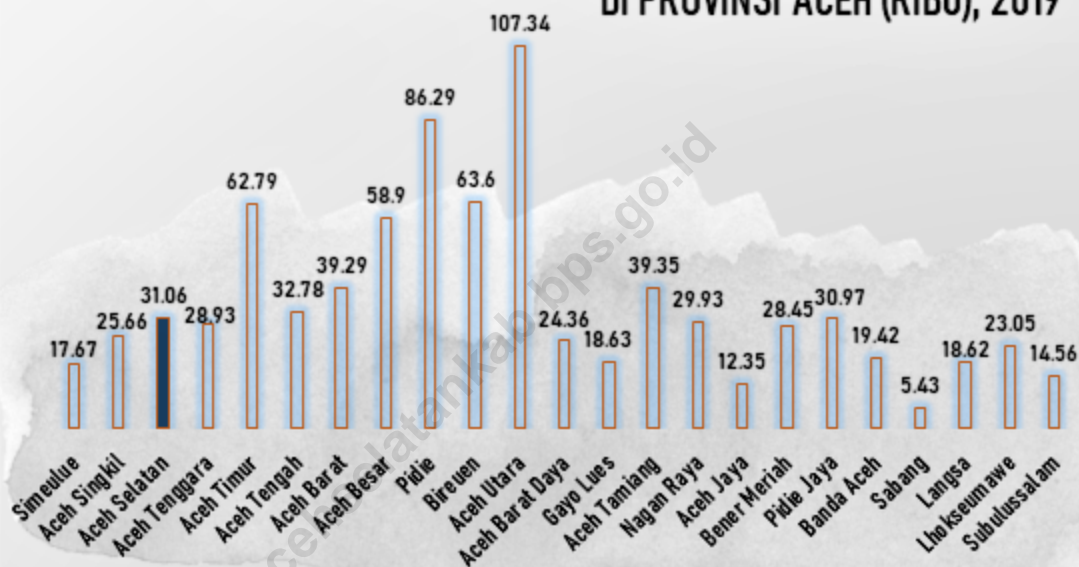
Sumber/Source: Badan Pusat Statistik Kabupaten Aceh Selatan /BPS-Statistics of Aceh Selatan Regency

<https://acehselatankab.bps.go.id>

13

PERBANDINGAN ANTAR KABUPATEN

JUMLAH PENDUDUK MISKIN MENURUT KABUPATEN/KOTA DI PROVINSI ACEH (RIBU), 2019



PENJELASAN TEKNIS

1. **Laju pertumbuhan** penduduk adalah angka yang menunjukkan persentase penambahan penduduk dalam jangka waktu tertentu.
2. **Penduduk miskin** adalah penduduk yang memiliki rata-rata pengeluaran per kapita per bulan di bawah Garis Kemiskinan.

TECHNICAL NOTES

1. *The rate of population growth is a number that represents the percentage of population growth in a given time period.*
2. *A person whose expenditure per capita per month is below the poverty line is considered to be poor*

<https://acehselatankab.bps.go.id>

ULASAN

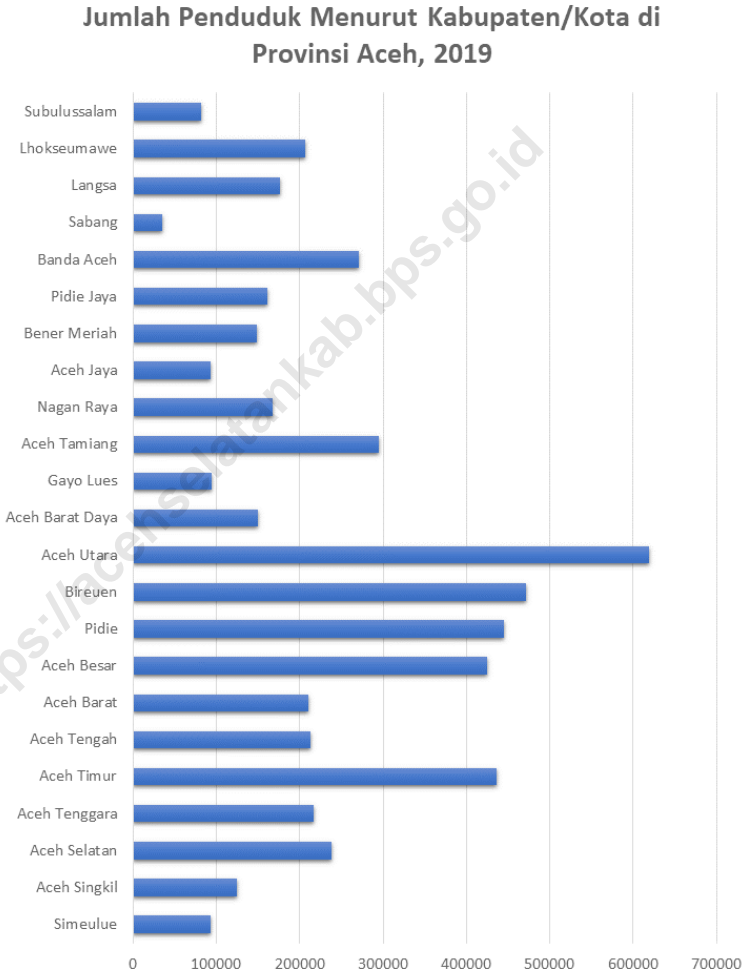
Berdasarkan proyeksi penduduk, jumlah penduduk provinsi Aceh pada tahun 2019 sebanyak 5,37 juta jiwa. Sebagian besar penduduk di provinsi Aceh berada di Kabupaten Aceh Utara sebanyak 619.407 jiwa (11,53 persen) dan Kabupaten Bireuen sebanyak 471.635 jiwa (8,78 persen). Sedangkan jumlah penduduk yang paling sedikit adalah Kota Sabang sebanyak 34.874 jiwa (0,65 persen). Sementara itu, untuk Kabupaten Aceh Selatan jumlah penduduk pada tahun 2019 sebanyak 238.081 jiwa (4,43 persen).

Jumlah penduduk miskin di Kabupaten Aceh Selatan pada tahun 2019 adalah 31,06 ribu jiwa atau 13,04 persen. Sedangkan untuk provinsi Aceh tercatat sebanyak 819,44 ribu jiwa atau 15,26 persen. Hal ini menandakan bahwa pesentase penduduk miskin Kabupaten Aceh Selatan berada dibawah rata-rata Provinsi Aceh.

DESCRIPTION

Based on population projection, the population of Aceh province in 2019 is 5.37 million. Most of the population in the province of Aceh is in the North Aceh Regency as many as 629,407 people (11.53 percent) and Bireuen Regency as many as 471,635 people (8.78 percent). While the least number of residents is the Sabang Municipal as much as 34,874 people (0.65 percent). Meanwhile, for the district of Aceh Selatan the population in 2019 was 238,081 people (4.43 percent).

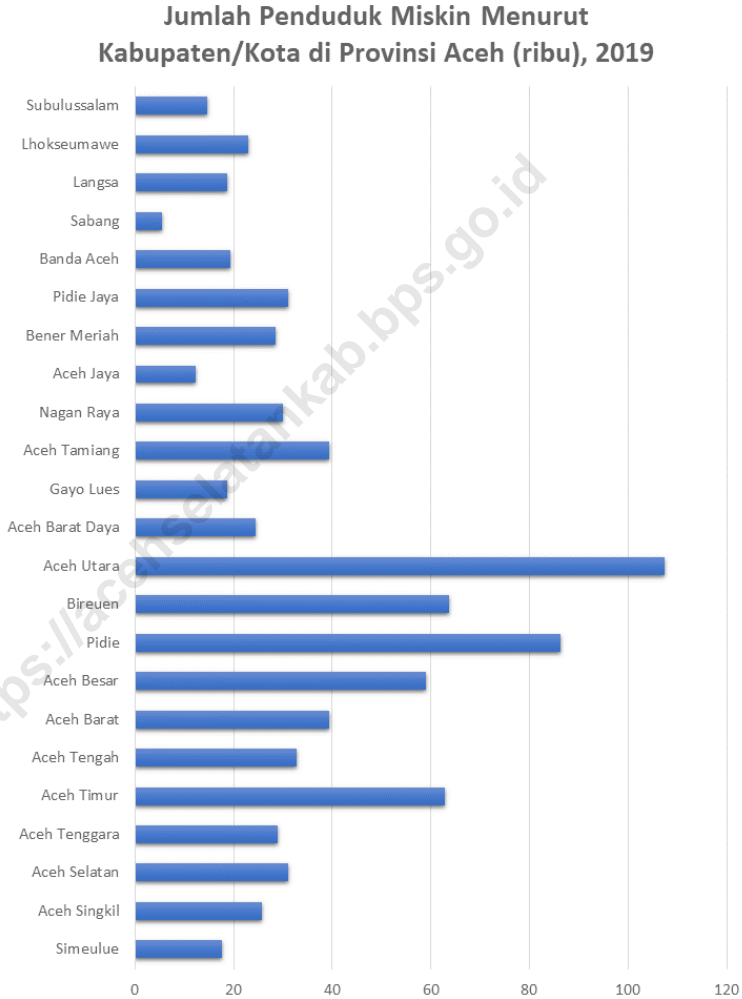
The number of poor people in Aceh Selatan Regency in 2017 is 31.06 thousand people or 13.04 percent. As for the province of Aceh recorded as many as 819,44 thousand people or 15.26 percent. This indicates that the percentage of poor people of Aceh Selatan Regency is below the average of Aceh province.

Gambar 13.1
Figures**Jumlah Penduduk Miskin Menurut Kabupaten/Kota di
Provinsi Aceh, 2019**
Population by Regency/City in Aceh Province, 2019

Sumber/Source : Badan Pusat Statistic Provinsi Aceh

Gambar 13.2
Figures

Jumlah Penduduk Miskin Menurut Kabupaten/Kota di Provinsi Aceh (Ribu), 2019
Number of Poor Population by Regency/Municipality in Aceh Province (thousand), 2019



Sumber/Source : Badan Pusat Statistic Provinsi Aceh

Tabel
Table 13.1

**Jumlah Penduduk Menurut Kabupaten/Kota di Provinsi
Aceh, 2015 - 2019**
Population by Regency/City in Aceh Province, 2015 - 2019

Kabupaten/Kota Regency/City	2015	2016	2017	2018	2019
(1)	(2)	(3)	(4)	(5)	(6)
Kabupaten/Regency					
Simeulue	89 117	90 291	91 372	92 393	93 228
Aceh Singkil	114 518	116 712	119 490	121 681	124 101
Aceh Selatan	224 897	228 603	231 893	235 115	238 081
Aceh Tenggara	200 014	204 468	208 481	212 417	216 495
Aceh Timur	402 976	411 279	419 594	427 567	436 081
Aceh Tengah	196 090	200 412	204 273	208 505	212 494
Aceh Barat	193 791	197 921	201 682	205 971	210 113
Aceh Besar	392 584	400 913	409 109	417 302	425 216
Pidie	418 882	425 974	432 599	439 131	444 976
Bireuen	435 300	443 627	453 224	461 726	471 635
Aceh Utara	583 892	593 492	602 554	611 435	619 407
Aceh Barat Daya	140 689	143 312	145 726	148 111	150 393
Gayo Lues	87 881	89 500	91 024	92 602	94 100
Aceh Tamiang	278 324	282 921	287 007	291 112	295 011
Nagan Raya	155 070	158 223	161 329	164 483	167 294
Aceh Jaya	86 385	87 622	89 618	91 087	92 892
Bener Meriah	136 821	139 890	142 526	145 086	148 175
Pidie Jaya	148 719	151 472	154 795	158 091	161 215

Lanjutan Tabel/*Continued Table* 13.1.1

Kabupaten/Kota Regency/City	2015	2016	2017	2018	2019
(1)	(2)	(3)	(4)	(5)	(6)
Kota/City					
Banda Aceh	250 303	254 904	259 913	265 111	270 321
Sabang	33 215	33 622	33 978	34 571	34 874
Langsa	165 890	168 820	171 574	174 318	176 811
Lhokseumawe	191 407	195 186	198 980	203 284	207 202
Subulussalam	75 188	77 084	78 725	80 215	81 417
Aceh	5 001 953	5 096 248	5 189 466	5 281 314	5 371 532

Catatan/Note: ...

Sumber/Source: BPS-Proyeksi Penduduk Indonesia 2010–2035/Indonesia Population Projection 2010–2035

Tabel 13.2
Table

Laju Pertumbuhan Produk Domestik Regional Bruto Atas Dasar Harga Konstan 2010 Menurut Kabupaten/Kota di Provinsi Aceh (persen), 2015–2019
Rate of Growth of Gross Regional Domestic Products at Constant 2010 Prices by Regency/Municipality in Aceh Province (percent), 2015–2019

Kabupaten/Kota Regency/City	2015	2016	2017	2018	2019
(1)	(2)	(3)	(4)	(5)	(6)
Kabupaten/Regency					
Simeulue	4.31	4.55	4.42	4.35	4.75
Aceh Singkil	3.72	4.16	3.92	3.99	4.19
Aceh Selatan	4.23	4.64	3.93	4.68	4.14
Aceh Tenggara	4.03	4.24	5.03	3.36	4.14
Aceh Timur	4.83	4.08	4.27	4.24	4.46
Aceh Tengah	4.23	4.59	4.05	4.14	3.26
Aceh Barat	4.58	2.92	13.23	10.16	4.86
Aceh Besar	4.02	4.05	4.01	4.09	4.31
Pidie	4.82	3.88	4.42	4.24	4.42
Bireuen	3.80	4.04	4.23	4.33	5.00
Aceh Utara	4.40	2.20	1.09	4.84	3.11
Aceh Barat Daya	3.34	4.56	4.46	4.61	4.74
Gayo Lues	3.93	4.13	4.70	2.18	1.01
Aceh Tamiang	3.99	4.21	4.04	4.34	4.53
Nagan Raya	4.17	4.05	3.95	4.35	5.99
Aceh Jaya	3.71	3.89	4.00	4.04	3.72
Bener Meriah	4.82	4.43	4.09	4.18	4.32
Pidie Jaya	4.84	3.70	5.80	4.67	4.08

Lanjutan Tabel/Continued Table 13.2

Kabupaten/Kota Regency/City	2015	2016	2017	2018	2019
(1)	(2)	(3)	(4)	(5)	(6)
Kota/City					
Banda Aceh	5.00	5.93	3.39	4.49	4.18
Sabang	4.33	4.85	6.07	5.86	5.82
Langsa	4.40	4.49	4.43	4.53	4.44
Lhokseumawe	5.33	0.96	1.86	3.10	4.37
Subulussalam	4.42	4.69	4.93	4.42	4.42
Aceh					

Catatan/Note: ...

Sumber/Source: Badan Pusat Statistik Aceh Selatan

Tabel
Table 13.3**Jumlah Penduduk Miskin Menurut Kabupaten/Kota di
Provinsi Aceh (ribu), 2015–2019**
**Number of Poor Population by Regency/Municipality in
Aceh Province (thousand), 2015–2019**

Kabupaten/Kota Regency/City	2015	2016	2017	2018	2019
(1)	(2)	(3)	(4)	(5)	(6)
Kabupaten/Regency					
Simeulue	18,12	17,93	18,40	18,22	17,67
Aceh Singkil	24,84	25,09	26,27	25,74	25,66
Aceh Selatan	29,61	30,68	32,51	32,82	31,06
Aceh Tenggara	30,14	29,39	30,84	30,20	28,93
Aceh Timur	63,48	61,63	63,67	61,64	62,79
Aceh Tengah	34,26	33,16	34,24	32,31	32,78
Aceh Barat	41,36	40,11	40,72	39,56	39,29
Aceh Besar	62,27	62,03	62,72	60,08	58,90
Pidie	88,22	90,16	92,35	89,53	86,29
Bireuen	73,14	70,44	71,54	65,74	63,60
Aceh Utara	111,44	115,05	118,74	111,27	107,34
Aceh Barat Daya	25,93	25,73	26,57	25,23	24,36
Gayo Lues	19,32	19,48	19,91	19,09	18,63
Aceh Tamiang	40,38	40,88	42,01	41,21	39,35
Nagan Raya	31,32	30,31	31,06	31,06	29,93
Aceh Jaya	13,85	13,10	13,23	12,85	12,35
Bener Meriah	29,31	29,82	29,99	29,08	28,45
Pidie Jaya	31,81	31,94	33,60	31,72	30,97

Lanjutan Tabel/*Continued Table* 13.3

Kabupaten/Kota Regency/City	2015	2016	2017	2018	2019
(1)	(2)	(3)	(4)	(5)	(6)
Kota/City					
Banda Aceh	19,30	18,80	19,23	19,13	19,42
Sabang	5,86	5,81	5,98	5,62	5,43
Langsa	19,22	18,63	19,20	18,73	18,62
Lhokseumawe	23,15	23,28	24,40	23,88	23,05
Subulussalam	15,25	14,99	15,44	14,78	14,56
Aceh	851,58	848,44	872,61	839,49	819,44

Catatan/*Note*: ...Sumber/*Source*: Badan Pusat Statistik Provinsi Aceh

Tabel
Table 13.4

**Indeks Pembangunan Manusia Menurut Kabupaten/Kota
di Provinsi Aceh, 2015–2019**
*Human Development Index by Regency/Municipality in
Aceh Province, 2015–2019*

Kabupaten/Kota Regency/City	2015	2016	2017	2018	2019
(1)	(2)	(3)	(4)	(5)	(6)
Kabupaten/Regency					
Simeulue	63,16	63,82	64,41	64,74	65,7
Aceh Singkil	66,05	66,96	67,37	68,02	68,91
Aceh Selatan	63,28	64,13	65,03	65,92	66,9
Aceh Tenggara	66,77	67,48	68,09	68,67	69,36
Aceh Timur	64,55	65,42	66,32	66,82	67,39
Aceh Tengah	71,51	72,04	72,19	72,64	73,14
Aceh Barat	68,41	69,26	70,2	70,47	71,22
Aceh Besar	71,7	71,75	72	72,73	73,55
Pidie	68,68	69,06	69,52	69,93	70,41
Bireuen	69,77	70,21	71,11	71,37	72,27
Aceh Utara	66,85	67,19	67,67	68,36	69,22
Aceh Barat Daya	63,77	64,57	65,09	65,67	66,56
Gayo Lues	63,67	64,26	65,01	65,88	66,87
Aceh Tamiang	67,03	67,41	67,99	68,45	69,23
Nagan Raya	66,73	67,32	67,78	68,15	69,11
Aceh Selatan	67,53	67,7	68,07	68,83	69,74
Bener Meriah	70,62	71,42	71,89	72,14	72,97
Pidie Jaya	70,49	71,13	71,73	71,12	72,87

Lanjutan Tabel/*Continued Table* 13.4

Kabupaten/Kota Regency/City	2015	2016	2017	2018	2019
(1)	(2)	(3)	(4)	(5)	(6)
Kota/City					
Banda Aceh	83,25	83,73	83,95	84,37	85,07
Sabang	72,51	73,36	74,1	74,82	75,77
Langsa	74,74	75,41	75,89	76,34	77,16
Lhokseumawe	75,11	75,78	76,34	76,62	77,3
Subulussalam	61,32	62,18	62,88	63,48	64,46
Aceh	69,45	70	70,6	71,19	71,9

Catatan/*Note*: ...Sumber/*Source*: Badan Pusat Statistik Provinsi Aceh

DATA

MENCERDASKAN BANGSA

Enlighten The Nation