

Katalog /Catalog: 1102001.82

# PROVINSI MALUKU UTARA DALAM ANGKA MALUKU UTARA PROVINCE IN FIGURES 2020



BADAN PUSAT STATISTIK  
PROVINSI MALUKU UTARA  
BPS-STATISTICS OF MALUKU UTARA



# PROVINSI MALUKU UTARA

## DALAM ANGKA

*MALUKU UTARA PROVINCE*  
*IN FIGURES*

# 2020



**PROVINSI MALUKU UTARA DALAM ANGKA**  
***Maluku Utara Province in Figures***  
**2020**

ISSN: 2356-0592

No. Publikasi/*Publication Number*: 82560.20.02

Katalog /*Catalog*: 1102001.82

Ukuran Buku/*Book Size*: 14,8 cm x 21 cm

Jumlah Halaman/*Number of Pages* :xxxvi+ 473 hal/*pages*

Naskah/*Manuscript*:

BPS Provinsi Maluku Utara

*BPS-Statistics of Maluku Utara Province*

Penyunting/*Editor*:

BPS Provinsi Maluku Utara

*BPS-Statistics of Maluku Utara Province*

Gambar Kover/*Cover Design*:

Bidang Integrasi Pengolahan dan Diseminasi Statistik

*Division of Integration Processing and Statistics Dissemination*

Ilustrasi Kover/*Cover Illustration*:

.....

Diterbitkan oleh/*Published by*:

©BPS Provinsi Maluku Utara/*BPS-Statistics of Maluku Utara Province*

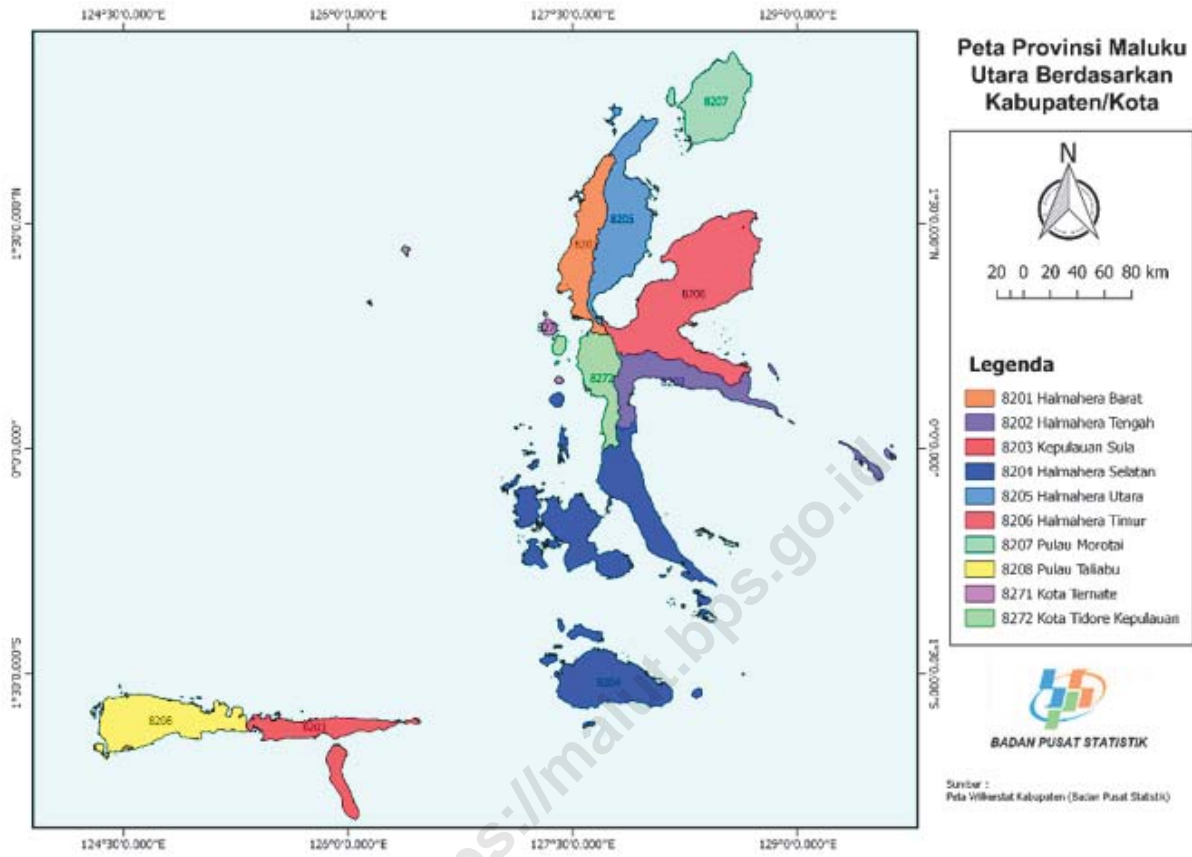
Dicetak oleh/*Printed by*:

...

Dilarang mengumumkan, mendistribusikan, mengomunikasikan, dan/atau menggandakan sebagian atau seluruh isi buku ini untuk tujuan komersil tanpa izin tertulis dari Badan Pusat Statistik.

*Prohibited to announce, distribute, communicate, and/or copy part or all of this book for commercial purpose without permission from BPS-Statistics Indonesia.*

## PETA WILAYAH PROVINSI MALUKU UTARA MAP OF MALUKU UTARA PROVINCE





**KEPALA BPS PROVINSI MALUKU UTARA  
CHIEF STATISTICIAN OF MALUKU UTARA PROVINCE**



**Atas Parlindungan Lubis, S.Si, M.Si**







## KATA PENGANTAR

Provinsi Maluku Utara Dalam Angka 2020 merupakan publikasi tahunan BPS Provinsi Maluku Utara yang menyajikan beragam jenis data yang bersumber dari BPS maupun institusi lain. Publikasi ini memuat gambaran umum tentang keadaan geografi dan iklim, pemerintahan, perkembangan sosial-demografi dan perekonomian di Provinsi Maluku Utara.

Sejak diberlakukannya PP Nomor 7 Tahun 2016, publikasi publikasi yang diterbitkan BPS Provinsi Maluku Utara termasuk Provinsi Maluku Utara Dalam Angka 2019 dapat diunduh secara langsung di website BPS Provinsi Maluku Utara (<http://malut.bps.go.id>). Hal ini dimaksudkan untuk mempermudah akses terhadap data Provinsi Maluku Utara Dalam Angka.

Publikasi ini dapat terwujud berkat kerja sama dan bantuan dari berbagai pihak. Kepada semua pihak yang telah membantu dalam upaya penerbitan publikasi ini, kami ucapkan banyak terima kasih. Semoga publikasi ini bermanfaat bagi para pengguna data dan masyarakat pada umumnya. Kami mengharapkan tanggapan dan saran dari para pengguna publikasi ini untuk perbaikan edisi yang akan datang.

Ternate, April 2020  
Kepala BPS  
Provinsi Maluku Utara

**Atas Parlindungan Lubis, S.Si, M.Si**



## **PREFACE**

*Maluku Utara Province in Figures 2020 is an annual publication presenting various data from BPS Maluku Utara and other agencies. The publication provides general pictures of geographic and climate conditions, government, key social-demographic and economic characteristic of Maluku Utara.*

*Since the implementation of Government Regulation No. 7 of 2016, publications published BPS Maluku Utara, including Maluku Utara Province in Figures 2018 can be downloaded directly on the website BPS Maluku Utara (<http://malut.bps.go.id>). It is intended to provide better access to the data covered in the Maluku Utara Province in Figures.*

*The release of the publication has been made possible due to the assistance and contribution of various government institutions and private organizations. To all parties who have been involved in the preparation of this publication, I would like to express my high appreciation and gratitude. Hopefully this publication will be a useful resource for any purposes. Comments and suggestions to improve the contents of the publication are always welcome*

*Ternate, April 2020  
Chief Statistician of  
Maluku Utara Province*

**Atas Parlindungan Lubis, S.Si, M.Si**

## DAFTAR ISI / CONTENTS

	Halaman <i>Page</i>
PETA WILAYAH PROVINSI MALUKU UTARA.....	iii
MAP OF MALUKU UTARA PROVINCE.....	iii
KEPALA BPS PROVINSI MALUKU UTARA.....	v
CHIEF STATISTICIAN OF MALUKU UTARA PROVINCE.....	v
KATA PENGANTAR .....	vii
PREFACE.....	viii
DAFTAR ISI.....	ix
CONTENTS.....	ix
DAFTAR TABEL .....	xi
LIST OF TABLES .....	xi
DAFTAR GAMBAR .....	xxxii
LIST OF FIGURES.....	xxxii
PENJELASAN UMUM .....	xxxiv
EXPLANATORY NOTES.....	xxxiv
DAFTAR SINGKATAN .....	xxxvi
LIST OF ABBREVIATIONS.....	xxxvi
1. Geografi dan Iklim / <i>Geography and Climate</i> .....	1
1.1 Keadaan Geografi / <i>Geografi Conditions</i> .....	12
1.2 Keadaan Iklim / <i>Climate Conditions</i> .....	14
2. Pemerintahan / <i>Government</i> .....	19
2.1 Wilayah Administratif/ <i>Administrative Area</i> .....	28
2.2 Dewan Perwakilan Rakyat Daerah/ <i>The Regional House Of Representative</i> .....	30
2.3 Sumber Daya Manusia/ <i>Human Resorces</i> .....	32
2.4 Keuangan Daerah/ <i>Government Finance</i> .....	40
3. Kependidikan dan Ketenagakerjaan / <i>Population and Employment</i> .....	43
3.1 Penduduk / <i>Population</i> .....	54

3.2	Ketenagakerjaan / <i>Employment</i> .....	48
4.	Sosial dan Kesejahteraan Rakyat / <i>Social Welfare</i> .....	83
4.1	Pendidikan / <i>Education</i> .....	100
4.2	Kesehatan / <i>Health</i> .....	137
4.3	Perumahan dan Lingkungan / <i>Housing and Environment</i> .....	162
4.4	Kriminalitas / <i>Crime</i> .....	174
4.5	Agama dan Sosial Lainnya/ <i>Religion and Ather Social Affairs</i> .....	178
4.6	Kemiskinan dan Pembangunan Manusia/ <i>Poverty and Human Development</i> .....	206
5.	Pertanian/ <i>Agriculture</i> .....	215
5.1	Pertanian, Kehutanan, Peternakan, dan Perikanan/ <i>Agriculture, forestry, Livestock, Fishery</i> .....	232
5.2	Hortikultura/ <i>Horticulture</i> .....	234
5.3	Perkebunan/ <i>Plantation</i> .....	290
5.4	Kehutanan/ <i>Forestry</i> .....	298
5.5	Peternakan/ <i>Livestock</i> .....	301
6.	Pertambangan dan Energi/ <i>Mining and Energy</i> .....	325
7.	Industri Manufaktur/ <i>Manufacturing Industry</i> .....	335
8.	Parawisata/ <i>Tourism</i> .....	345
9.	Transportasi dan Komunikasi/ <i>Transportation and Communication</i> .....	359
9.1	Transportasi/ <i>Transportation</i> .....	366
10.	Harga/ <i>Price</i> .....	369
11.	Pengeluaran Penduduk/ <i>Population Expenditure</i> .....	379
12.	Perdagangan Luar Negeri/ <i>Foreign Trade</i> .....	395
12.1	Ekspor/ <i>Export</i> .....	398
12.2	Impor/ <i>Import</i> .....	402
13.	Sistem Meraca Religional/ <i>System of Regional Accounts</i> .....	405
13.1	Produk Domestik Religional Bruto Provinsi/ <i>Provincial Gross Religional Domestic Product</i> .....	408
13.2	Produk Domestik Religional Bruto Kabupaten Kota/ <i>Regency/Municipal Gross Regional Domestic Product</i> .....	455
14.	Perbandingan Antara Provinsi/ <i>National Comparison</i> .....	459

<https://malut.bps.go.id>

## DAFTAR TABEL/LIST OF TABLES

		Halaman <i>Page</i>
<b>1.</b>	<b>GEOGRAFI DAN IKLIM .....</b>	<b>1</b>
	<b><i>Geography and Climate</i> .....</b>	<b>1</b>
<b>1.1</b>	<b>Keadaan Geografi / <i>Geografi Conditions</i> .....</b>	<b>12</b>
1.1.1	Luas Daerah Dan Jumlah Pulau Menurut Kabupaten/Kota Di Provinsi Maluku Utara, 2019 .....	12
	<i>Total Area And Number Of Island By Eregency/Municipality In Maluku Utara Province, 2019</i> .....	12
<b>1.2</b>	<b>Keadaan Iklim / <i>Climate Conditions</i> .....</b>	<b>14</b>
1.2.1	Pengamatan Unsur Iklim Di Stasiun Badan Meteorologi, Klimatologi, dan Geofisika Menurut Kabupaten/Kota di Provinsi Maluku Utara, 2018 .....	14
	<i>Obser vation of Climate Elements at the Meteorology, Climatology and Geophysics Agency station by Regency/Municipality In Maluku Utara, 2018</i> .....	14
<b>2.</b>	<b>Pemerintah/<i>Government</i> .....</b>	<b>21</b>
<b>2.1</b>	<b>WILAYAH ADMINISTRATIF / ADMINISTRATIVE AREA .....</b>	<b>28</b>
2.1.1	Jumlah Kecamatan Menurut Kabupaten/Kota, 2015-2019 .....	28
	<i>Number Of Sub Districts And Villages By Regency/Municipality, 2015-2019</i> .....	28
2.1.2	<i>Jumlah Desa/Kelurahan Menurut Kabupaten/Kota, 2015-2019</i> .....	29
	<i>Number Of Villages By Regency/Municipality, 2015-2019</i> .....	29
<b>2.2</b>	<b>DEWAN PERWAKILAN RAKYAT DAERAH .....</b>	<b>30</b>
	<b><i>Regional House Of Representatives</i> .....</b>	<b>30</b>
2.2.1	Jumlah anggota dewan perwakilan rakyat daerah menurut kabupaten/kota dan jenis kelamin, 2019 .....	30
	<i>Number of regional house of representatives's members by regency/ municipality and sex, 2019</i> .....	30
2.2.1	Jumlah anggota dewan perwakilan rakyat daerah menurut pendidikan	

	Halaman Page
terakhir dan jenis kelamin, 2019 .....	30
<i>Number of regional house of representatives's members by educational level and sex, 2019</i> .....	33
<b>2.3 SUMBER DAYA MANUSIA / HUMAN RESOURCE .....</b>	<b>32</b>
2.3.1 Jumlah Pegawai Negeri Sipil Menurut Kabupaten/Kota Dan Jenis Kelamin, Desember 2018 Dan Desember 2019 .....	32
<i>Number Of Civil Servants By Regency/City And Sex, December 2018 And December 2019</i> .....	32
2.3.2 Jumlah Pegawai Negeri Sipil Menurut Jabatan Dan Jenis Kelamin, Desember 2018 Dan Desember 2019 .....	34
<i>Number Of Civil Servants By Occupation And Sex, December 2018 And December 2019</i> .....	34
2.3.3 Jumlah Pegawai Negeri Sipil Menurut Tingkat Pendidikan Dan Jenis Kelamin Desember 2018 Dan Desember 2019 .....	36
<i>Number Of Civil Servants By Educational Level And Sex December 2018 And Dacember 2019</i> .....	36
2.3.4 jumlah pegawai negeri sipil menurut tingkat kepangkatan dan jenis kelamin desember 2018 dan desember 2019 .....	38
<i>Number of civil servants by hiararchy and sex, 2018 december and 2019 december</i> .....	38
2.4.1 Realisasi Penerimaan Pemerintah Menurut Jenis Penerimaan, 2016-2019 .....	40
<i>Actual Receipt of Provincial Governmend by kind of receipt, 2016-2019</i> .....	40
2.4.2 Realisasi Pengeluaran Pemerintah Menurut Jenis Penerimaan, 2016-2019 .....	42
<i>Actual Expenditure of Provincial Governmend by kind of Expenditure, 2016-2019</i> .....	42
<b>3. KEPENDIDIKAN DAN KETENAGAKERJAAN .....</b>	<b>43</b>
<b><i>Population and Employment</i>.....</b>	<b>43</b>

	Halaman Page
<b>3.1 PENDUDUK / POPULATION.....</b>	<b>54</b>
3.1.1 Penduduk, Laju Pertumbuhan Penduduk, Distribusi Persentase Penduduk, Kepadatan Penduduk, Rasio Jenis Kelamin Penduduk Menurut Kabupaten/Kota, 2019.....	54
<i>Population, Population Growth Rate, Percentage Distribution Of Population, Population Dencity and Population Sex Ratio By Regency/Municipality, 2019.....</i>	<i>54</i>
3.1.2 Jumlah Penduduk Menurut Kelompok Umur Dan Jenis Kelamin, 2019	56
<i>Population By Age Group And Sex, 2019 .....</i>	<i>56</i>
3.1.3 Rumah Tangga dan Rata-rata Banyaknya Anggota Rumah Tangga Menurut Kabupaten/Kota, (nSP) Dan 2019.....	57
<i>Number Of Households and Average Households Size By Regency/ Municipality, (2010) And 2019.....</i>	<i>57</i>
<b>3.2 KETENAGAKERJAAN / EMPLOYMENT .....</b>	<b>58</b>
3.2.1 Penduduk Berumur 15 Tahun Keatas Menurut Kelompok Umur Dan Jenis Kegiatan Selama Seminggu Yang Lalu, 2019.....	58
<i>Population 15 Years Of Age And Over By Age Group And Type Of Activity During The Previous Week, 2019.....</i>	<i>58</i>
3.2.2 Penduduk Berumur 15 Tahun Keatas Menurut Kabupaten/Kota Dan Jenis Kegiatan Selama Seminggu Yang Lalu, 2019.....	61
<i>Population 15 Years Of Age And Over Type Of Activity During The Previous Week And Sex, 2019.....</i>	<i>61</i>
3.2.3 Jumlah Penduduk Berumur 15 Tahun Keatas Menurut Jenis Kegiatan Selama Seminggu Yang Lalu Dan Jenis Kelamin, 2019.....	64
<i>Population Aged 15 Years And Over By Type Of Activity During The Previous Week And Sex, 2019.....</i>	<i>64</i>
3.2.4 Penduduk Berumur 15 Tahun Keatas Menurut Pendidikan Tertinggi Yang Ditamatkan Dan Jenis Kegiatan Selama Seminggu Yang Lalu, 2019.	65
<i>Population 15 Years Of Age And Over By Educational Attainment and Type Of Activity Durin the Previous Week, 2018 .....</i>	<i>65</i>
3.2.5 Penduduk berumur 15 tahun keatas yang bekerja selama seminggu yang	



	lalu menurut status pekerjaan utama dan lapangan pekerjaan utama, 2019 .....	68
	<i>Population 15 years of age and over who worked during the previous week by main employment status and main industry, 2019 .....</i>	68
3.2.8	penduduk berumur 15 tahun ke atas yang bekerja selama seminggu yang lalu menurut lapangan pekerjaan utama dan pendidikan tertinggi yang ditamatkan .....2019	70
	<i>Population 15 years of age and over who worked during the previous week by main industry and educational attainment, 2019 .....</i>	70
3.2.11	Penduduk Berumur 15 Tahun Ke Atas yang Bekerja Selama Seminggu Yang Lalu Menurut Kelompok Umur Dan Jumlah Jam Kerja Seluruhnya, 2019 .....	71
	<i>Population 15 Years of Age and Over Who Worked Durling The Previous Week Age Group and Total Working Hours, 2019.....</i>	71
3.2.13	Penduduk Berumur 15 Tahun Ke Atas Yang Bekerja Selama Seminggu Yang Lalu Menurut Status Pekerjaan Utama dan Pendidikan Tertinggi Yang Ditamatkan, 2019 .....	72
	<i>Population 15 Years of Age and Over Who Worked Durling The Previous Week By Main Industry and Educational Attainment, 2019.....</i>	72
3.2.14	Penduduk Berumur 15 Tahun Ke Atas Yang Bekerja Selama Seminggu Yang Lalu Menurut Kabupaten/Kota dan Lapangan Pekerjaan Utama, 2019 .....	73
	<i>Population 15 Years Of Age and Over Who Worked Durling The Previous Week By Regency/Menicipality and Main Industry, 2019 .....</i>	73
3.2.16	Tingkat Pengangguran Terbuka (TPT) Dan Tingkat Partisipasi Angkatan Kerja (TPAK) Menurut Kabupaten/Kota, (2018)-2019 .....	74
	<i>Unemployment Rate (UR) and Labor Force Participation Rate (LFPR) by Regency/Municipality, (In-2)-2019 .....</i>	74
3.2.17	Pencarian Kerja Terdaftar, Lowongan Kerja Terdaftar, dan Penempatan/ Pemenuhan Tenaga Kerja Menurut Kabupaten/Kota dan Jenis Kelamin, 2019 .....	75
	<i>Number of Registered Job Applicant, Registered Job Vcancies, and Placement of Workers by Regency/Municipality and Sex, 2019.....</i>	75

	Halaman Page
3.2.19 Rata-rata Upah/Gaji Bersih Sebulan Pekerja Formal' Menurut Kabupaten/ Kota dan Lapangan Pekerjaan Utama (rupiah), 2019 .....	78
<i>Average of Net Wage/Salary Per Month of Formal Employee' by Regency/ Municipality and Main Industry (rupiahs), 2019 .....</i>	78
3.2.20 Rata-rata Upah/Gaji Bersih Sebulan Pekerja Formal' Menurut Kelompok Umur dan Lapangan Pekerjaan Utama (rupiah), 2019 .....	79
<i>Average of Net Wage/Salary Per Month of Formal Employee' by Age Group and Main Industry (rupiahs), 2019 .....</i>	79
3.2.21 Rata-rata Pendapatan Bersih Sebulan Pekerja Informal' Menurut Kabupaten/Kota dan Lapangan Pekerjaan Utama (rupiah), 2019 .....	80
<i>Average of Net Wage/Salary Per Month of inFormal Employee' by Regency/ Municipality and main industry (rupiahs), 2019 .....</i>	80
3.2.22 Rata-rata Pendapatan Bersih Sebulan Pekerja Informal' Menurut Kabupaten/Kota dan Pendidikan Tertinggi yang Ditamatkan (rupiah), 2019 .....	81
<i>Average of Net Wage/Salary Per Month of inFormal Employee' by Regency/ Municipality and Educational Attainment (rupiahs), 2019 .....</i>	81
<b>4. SOSIAL DAN KESEJAHTARAAN RAKYAT .....</b>	<b>83</b>
<b>4.1 PENDIDIKAN/EDUCATION .....</b>	<b>100</b>
4.1.1 Jumlah Sekolah, Guru, dan Murid Taman Kanak-Kanak (TK) di Bawah Kementerian Pendidikan dan Kebudayaan Menurut Kabupaten/Kota, 2018/2019 .....	100
<i>Number of Schools, Teachers, and Pupils In Kindergarten Under The Ministry of Education and Culture by Regency/Municipality, 2018/2019 .....</i>	100
4.1.2 Jumlah Sekolah, Guru dan Murid Raudatul Athfal (RA) di Bawah Kementrian Agama Menurut Kabupaten/Kota, 2018/2019 .....	103
<i>Number of Schools, Teachers, and Pupils In Raudatul Athfal (RA) Under The Ministry of Religious Affairs by Regency/Mucipality, 2018/2019 .....</i>	103
4.1.3 Jumlah Sekolah Guru, dan Murid Sekolah Dasar (SD) di Bawah Kementerian Pendidikan dan Kebudayaan Menurut Kabupaten/Kota, 2018/2019 .....	103

	<i>Number of Schools, Teachers, and Pupils In Primary Schools Under The Ministry of Education and Culture by Regency/Municipality, 2018/2019</i> .....	103
4.1.4	Jumlah Sekolah, Guru, dan Murid Madrasah Ibtidaiyah (MI) di Bawah Kementerian Agama Menurut Kabupaten/Kota Menurut Kabupaten/Kota, 2018/2019 .....	107
	<i>Number of Schools, Teachers, and Pupils In Madrasah Ibtidaiyah (MI) Under The Ministry of Religious Affairs by Regency/Municipality, 2018/2019.</i>	107
4.1.5	Jumlah Sekolah, Guru, dan Murid Sekolah Menengah Pertama (SMP) di Bawah Kementerian Pendidikan dan Kebudayaan Menurut Kabupaten/Kota, 2018/2019 .....	110
	<i>Number of Schools, Teachers, and Pupils In Junior High Schools Under The Ministry of Education and Culture by Regency/Municipality, 2018/2019</i> .....	110
4.1.6	Jumlah Sekolah, Guru, dan Murid Madrasah Tsanawiyah (MTs) di Bawah Kementerian Pendidikan dan Kebudayaan Menurut Kabupaten/Kota, 2018/2019.....	113
	<i>Number of Schools, Teachers, and Pupils In Madrasah Tsanawiyah (MTs) Under The Ministry of Education and Culture by Regency/Municipality, 2018/2019</i> .....	113
4.1.7	Jumlah Sekolah, Guru, dan Murid Sekolah Menengah Atas (SMA) di Bawah Kementerian Pendidikan dan Kebudayaan Menurut Kabupaten/Kota, 2018/2019.....	116
	<i>Number of Schools, Teachers, and Pupils In Senior High School Under The Ministry of Education and Culture by Regency/Municipality, 2018/2019</i> .....	116
4.1.8	Jumlah Sekolah, Guru, dan Murid Sekolah Menengah Kejuruan (SMK) di Bawah Kementerian Pendidikan dan Kebudayaan Menurut Kabupaten/Kota, 2018/2019 .....	119
	<i>Number of Schools, Teachers, and Pupils In Vocational High School Under The Ministry of Education and Culture by Regency/Municipality, 2018/2019</i> .....	119
4.1.9	Jumlah Sekolah, Guru, dan Murid Madrasah Aliyah (MA) di Bawah Kementerian Pendidikan dan Kebudayaan Menurut Kabupaten/Kota, 2018/2019.....	122

	Halaman Page
<i>Number of Schools, Teachers, and Pupils In Madrasah Aliyah (MA) Under The Ministry of Education and Culture by Regency/Municipality, 2018/2019 .....</i>	122
4.1.10 Jumlah Perguruan Tinggi, Mahasiswa Tenaga Pendidikan (Negeri dan Swasta) di Bawah Kementrian Riset, Teknologi dan Pendidikan Tinggi Menurut Kabupaten/Kota, 2019.....	125
<i>Number of Universities, Student, and Lectures (State and Private) Under the Ministry of Research, Technology and High Education by Regency/Municipality, 2018/2019.....</i>	125
4.1.12 Persentase Pneduduk Usia 7-24 Tahun Menurut Jenis Kelamin, Kelompok Umur Sekolah, dan Partisipasi Sekolah 1, 2017-2019.....	127
<i>Percentage of Population Aged 7-24 years by Sex, School Age Group, and School Participation 1, 2017-2019 .....</i>	127
4.1.13 Angka Partisipasi Murni (APM) dan Angka Partisipasi Kasar (APK) Menurut Jenjang Pendidikan, 2018-2019 .....	130
<i>Net Participation Rates and Gross Participation Rates by Educational Level, 2018-2019.....</i>	130
4.1.14 Persentase Penduduk Berumur 15 Tahun Ke Atas yang Melek Huruf Menurut Golongan Umur dan Daerah Tempat Tinggal, 2018-2019	125
<i>Percentage of Literate People Aged 15 Years and Over by Age Group and Urban-Rural Classiffication, 2018-2019.....</i>	131
4.1.15 Jumlah Desa'/Kelurahan Yang Memiliki Fasilitas Sekolah Menurut Kabupaten/Kota dan Tingkat Pendidikan, 2017-2019 .....	132
<i>Number of Villages'Having Education Facilities by Regency/Municipality and Educational Level, 2017-2019 .....</i>	132
<b>4.2 KESEHATAN / HEALTH.....</b>	<b>137</b>
4.2.1 Jumlah Desa'/Kelurahan Yang Memiliki Sarana Kesehatan Menurut Kabupaten/Kota, 2017-2019.....	137
<i>Number of Villages'Having Health Facilities by Ragency/Municipality, 2017-2019.....</i>	137
4.2.2 Distribusi Persentase Wanita Berumur 15-49 Tahun yang Pernah Kawin dan Melahirkan Hidup Menurut Penolong Persalinan Menurut	

	Halaman Page
Kabupaten/Kota, 2018-2019.....	143
<i>Percentage Distribution of Ever Married Women Aged 15-49 Years Who Ha Live Birth Preceding The Survey by Last Birth Attendance by Regency/ Municipality, 2018-2019.....</i>	143
4.2.3 Jumlah Tenaga Kesehatan Menurut Kabupaten/Kota, 2019.....	145
<i>Number of Medical Personnel by Regency/Municipality, 2019 .....</i>	145
4.2.4 Persentase Penduduk yang Mempunyai Keluhan Kesehatan Selama Sebulan Terakhir Menurut Kabupaten/Kota, 2014-2019.....	146
<i>Percentage of People Who Had Health Complaint Durling a Month Prior to The Survey by Regency/Municipality, 2014-2019.....</i>	146
4.2.5 Jumlah Kasus Penyakit Menurut Kabupaten/Kota dan Jenis Penyakit, 2018 .....	147
<i>Number of Disease Cases by Regency/Municipality and Type of Disease, 2018.....</i>	147
4.2.6 Jumlah Bayi Lahir Berat Badan Lahir Rendah (BBLRI), dan Bergizi Kurang Menurut Kabupaten/Kota, 2018.....	150
<i>Number of Births, Babies With Low Birth Weight (LBW), and Malnutrition by Regency/Municipality, 2018.....</i>	150
4.2.7 Jumlah Rumah Sakit Umum, Rumah Sakit Khusus, Rumah Sakit/Rumah Bersalin, Puskesmas, Klinik/Blai Kesehatan, Posyandu, dan Polindes Menurut Kabupaten/Kota, 2018 dan 2019 .....	151
<i>Number of General Hospital, special Hospital, Maternity Hospital and Public Health center, Medical Clinic, Integroted Service Post, Village Maternity Cottage by Regency/Municipality,2018 and 2019 .....</i>	151
4.2.8 Persentase Pneduduk yang Mmepunyai Keluhan Kesehatan dan Berobat Jalan Selama Sebulan Terakhir Menurut Kabupaten/Kota, 2018-2019	154
<i>Percentage of PeopleWho Had Health Complaint and Had Outpatlent During a Month Prior to the Survey by Regency/Municipality, 2018-2019 .....</i>	154
4.2.10 Persentase Penduduk Usia 15 Tahun Ke Atas yang Merokok dalam Sebulan Terakhir Menurut Kabupaten/Kota dan Kelompok Umur, 2019 .....	155
<i>Percentage of People Aged 15 Years and Above Who are Smoking Durling</i>	

	Halaman Page
<i>a Month Prior to The Survey by Regency/Municipality and Age Group, 2019.....</i>	155
4.2.11 Persentase Penduduk yang Memiliki Jaminan Kesehatan Menurut Kabupaten/Kota dan Jenis Jaminan, 2018-2019 .....	156
<i>Percentage of Population Who Has Health Insurance by Regency/ Municipality and Types of Health Insurance, 2018-2019 .....</i>	156
<b>4.3 PERUMAHAN DAN LINGKUNGAN / HOUSING AND ENVIRONMENT.....</b>	<b>162</b>
4.3.1 Distribusi Persentase Rumah Tangga Menurut Kabupaten/Kota dan Luas Lantai (m2), 2019.....	162
<i>Percentage Distribution of Household Population by Regency/Municipality and Floor Area (m2), 2019 .....</i>	162
4.3.2 Distribusi Persentase Rumah Tangga Menurut Kabupaten/Kota dan Sumber Air Minum, 2019 .....	163
<i>Percentage Distribution of Household Population by Regency/Municipality and Source of Drinking Water, 2019 .....</i>	163
4.3.3 Distribusi Persentase Rumah Tangga Menurut Kabupaten/Kota dan Sumber Penerangan, 2019 .....	166
<i>Percentage Distribution of Household Population by Regency/Municipality and Lighting Source, 2019 .....</i>	166
4.3.4 Distribusi Persentase Rumah Tangga Menurut Kabupaten/Kota dan Penggunaan Fasilitas Tempat Buang Air Besar, 2019.....	167
<i>Percentage Distribution of Household Population by Regency/Municipality and Type of Toilet Facility Used by The Household, 2019.....</i>	167
4.3.5 Distribusi Persentase Rumah Tangga Menurut Kabupaten/Kota dan Bahan Bakar Utama untuk Memasak, 2019.....	168
<i>Percentage Distribution of Household Population by Regency/Municipality and Type of Cooking Fuel, 2019.....</i>	168
4.3.6 Distribusi Persentase Rumah Tangga Menurut Kabupaten/Kota dan Status Penguasaan Bangunan Tempat Tinggal, 2019.....	170
<i>Percentage Distribution of Household Population by Regency/Municipality and Dwelling Ownership Status, 2019.....</i>	170

	Halaman Page
4.3.7	Distribusi Persentase Rumah Tangga Menurut Kabupaten/Kota dan Jenis Lantai Terluas, 2019 ..... 171 <i>Percentage Distribution of Household Population by Regency/Municipality and Main Material of Dwelling Floor, 2019..... 171</i>
4.3.8	Persentase Rumah Tangga yang Memiliki Akses Terhadap Sanitasi Layak Menurut Kabupaten/Kota, 2015-2019 ..... 172 <i>Percentage of Household Population by Regency/Municipality and Improved Sanitation, 2015-2019 ..... 172</i>
4.3.9	Persentase Rumah Tangga yang Memiliki Akses Terhadap Sumber Air Minum Layak Menurut Kabupaten/Kota, 2015-2019 ..... 173 <i>Percentage of Household Population by Regency/Municipality and Improved Drinking Water, 2015-2019..... 173</i>
<b>4.4</b>	<b>KRIMINALITAS / CRIME..... 174</b>
4.4.1	Jumlah Kejahatan yang Dilaporkan, Risiko Penduduk Terjadi Tindak Pidana per 100.000 Penduduk, Persentase Penyelesaian Tindak Pidana, dan Selang Waktu Terjadinya Tindak Pidana Menurut Kepolisian Resort, 2017-2019..... 174 <i>Crime Total, Crime Rate per 100,000 Population, Percentage of Crime Clearance, and Time Interval of Crime Occurance by Departmental (Resort) Police Office, 2017-2019 ..... 174</i>
<b>4.5</b>	<b>AGAMA DAN SOSIAL LAINNYA / RELIGION AND OTHER SOCIAL AFFAIRS ..... 178</b>
4.5.1	Jumlah Jemaah Haji yang Diberangkatkan 1 Kethanah Suci Mekah Menurut Kabupaten/kota, 2017-2019..... 178 <i>Number of Hajj Pilgrims Departured 1 to The Holyland of Mecca by Regency/ Municipalty, 2017-2019..... 178</i>
4.5.2	Nikah, Talak, dan Cerai, 2017-2019 ..... 179 <i>Number of Marriages and Divorces, 2017-2019 ..... 179</i>
4.5.3	Jumlah Perceralan Menurut Faktor dan Kabupaten/Kota,2019..... 182 <i>Number of Divorces by Factors and Regency/Municipality, 2019 ..... 182</i>
4.5.4	Persentase Penduduk Menurut Kabupaten/Kota dan Agama yang Dilanjut, 2019 ..... 185

	Halaman Page
	185
4.5.5	186
	186
4.5.6	187
	187
4.5.7	189
	189
4.5.8	200
	200
4.5.9	202
	202
<b>4.6</b>	<b>206</b>
	<b>206</b>
4.6.1	206
	206
4.6.2	209
	209
4.6.3	210
	210
4.6.4	



	Halaman Page
Perdesaan Menurut Kabupaten/kota, 2018 dan 2019 .....	211
<i>Poverty Line, Number, and Percentage of Poor People In Rural Area by Regency/Municipality, 2018 and 2019 .....</i>	<i>211</i>
4.6.5 Indeks Kedalaman Kemiskinan dan Indeks Keparahan Kemiskinan Menurut Daerah, 2019 .....	212
<i>Poverty Gap Indeks and Poverty Severity Indeks by Region, 2019 .....</i>	<i>212</i>
4.6.6 Indeks Pembangunan Manusia Menurut Kabupaten/Kota, 2014-2019 .....	214
<i>Human Development Index by Regency/Municipality, 2014-2019.....</i>	<i>214</i>
<b>5. PERTANIAN .....</b>	<b>215</b>
<i>AGRICULTURE.....</i>	<i>215</i>
<b>5.1 PERTANIAN, KEHUTANAN, PETERNAKAN, DAN PERIKANAN .....</b>	<b>232</b>
<b><i>AGRICULTURE, FORESTRY, LIVESTOCK, AND FISHERY .....</i></b>	<b><i>232</i></b>
5.1.1 Luas Panen, Produktivitas, dan Produksi Padi Menurut Kabupaten/Kota (ha),2019 .....	232
<i>Harvested Area, Productivity, and Production of Paddy by Regency/ Municipality (ha), 2019.....</i>	<i>232</i>
5.1.2 Produksi Padi' Dan Beras Menurut Kabupaten/Kota (ha), 2019 .....	233
<i>Paddy and Rice Production ' by Regency/Municipality (ha), 2019 .....</i>	<i>233</i>
<b>5.2 HORTIKULTURA .....</b>	<b>234</b>
<b><i>HORTICULTURE .....</i></b>	<b><i>234</i></b>
5.2.1 Luas Panen Tanaman Sayuran Menurut Kabupaten/Kota dan Jenis Tanaman (ha), 2018 dan 2019 .....	234
<i>Harvested Area of Vegetables by Regency/Municipality and Kind of Planet (ha), 2018 and 2019 .....</i>	<i>234</i>
5.2.2 Produksi Tanaman Sayuran Menurut Kabupaten/kota dan Jenis Tanaman (kuintal), 2018 dan 2019 .....	237
<i>Production of Vegetables by Regency/Municipality and Kind of Planet (quintal), 2018 and 2019 .....</i>	<i>237</i>
5.2.3 Luas Panen Tanaman Sayuran dan Buah-Buahan Semusim Menurut Jenis Tanaman (ha), 2016-2019 .....	240

	<i>Harvested Area of Seasonal Vegetables and Fruits by Kind of Planet (ha), 2016-2019.....</i>	240
5.2.4	Produksi Tanaman Sayuran dan Buah–Buahan Semusim Menurut Jenis Tanaman (ton), 2016–2019.....	242
	<i>Production of Seasonal Vegetables and Fruits by Kind of Plant (ha), 2016–2019.....</i>	242
5.2.5	Luas Panen Tanaman Biofarmaka Menurut Kabupaten/Kota dan Jenis Tanaman (m2), 2018 dan 2019.....	244
	<i>Harvested Area of Medicinal Plants by Regency/Municipality and Kind of Plant (m2), 2018 and 2019.....</i>	244
5.2.6	Produksi Tanaman Biofarmaka Menurut Kabupaten/Kota dan Jenis Tanaman (kg), 2018 and 2019 .....	246
	<i>Production of Medicinal Plants by Regency/Municipality and Kind of Plant (kg), 2018 and 2019 .....</i>	246
5.2.7	Luas Panen Tanaman Biofarmaka Menurut Jenis Tanaman (m2), 2016–2019 .....	248
	<i>Harvested Area of Medicinal Plants by Kind of Plant (m2), 2016–2019</i>	248
5.2.8	Produksi Tanaman Biofarmaka Menurut Jenis Tanaman (kg), 2016–2019 .....	249
	<i>Production of Medicinal Plants by Kind of Plant (kg), 2016–2019 .....</i>	249
5.2.13	Produksi Buah-buahan Menurut Kabupaten/Kota dan Jenis Tanaman (ton), 2018 and 2019.....	276
	<i>Production of Fruits by Regency/Municipality and Kind of Plant (ton), 2018 and 2019.....</i>	276
<b>5.3</b>	<b>PERKEBUNAN/PLANTATION.....</b>	<b>241</b>
5.3.1	Luas Areal Tanaman Perkebunan menurut jenis tanaman, 2019 .....	249
5.3.2	Produksi Perkebunan Menurut Kabupaten kota, 2019 .....	294
<b>5.4</b>	<b>KEHUTANAN/FORESTRY .....</b>	<b>298</b>
5.4.1	Luas Kawasan Hutan dan Konservasi Perairan Menurut Kabupaten/Kota (ha), 2018 .....	298

	Halaman Page
	<i>Extent of Forest Area, Inland Water, Coastal, and Marine Ecosystem' by Regency/Municipality (ha), 2018</i> ..... 298
5.4.2	Produksi Kayu Hutan Menurut Jenis Produksi (m3),2019 ..... 300
	<i>Timber Production by Type of Product 2019</i> ..... 300
<b>5.5</b>	<b>PETERNAKAN/LIVESTOCK</b> ..... <b>301</b>
5.5.1	Populasi Ternak Menurut Kabupaten/Kota dan Jenis Ternak (ekor), 2018 dan 2019 ..... 301
	<i>Livestock Population by Regency/Municipality and Kind of Livestock (heads), 2018 and 2019</i> ..... 301
5.5.2	Populasi Unggas Menurut Kabupaten/Kota dan Jenis Unggas (ekor), 2018 dan 2019 ..... 304
	<i>Poultry Population by Regency/Municipality and Kind of Poultry (heads), 2018 and 2019</i> ..... 304
5.5.3	Produksi Daging Ternak Menurut Kabupaten/Kota dan Jenis Ternak (ton), 2018 dan 2019 ..... 306
	<i>Meat Production by Regency/Municipality and Kind of Livestock (ton), 2018 and 2019</i> ..... 306
5.5.4	Produksi Daging Unggas Menurut Kabupaten/Kota dan Jenis Unggas (ton), 2018 dan 2019..... 309
	<i>Poultry Meat Production by Regency/Municipality and Kind of Poultry (ton), 2018 and 2019</i> ..... 309
5.5.5	Produksi Telur Unggas dan Susu Sapi Menurut Kabupaten/Kota (ton), 2018 dan 2019 ..... 311
	<i>Production of Poultry Eggs and Cow Milk by Regency/Municipality (ton), 2018 and 2019</i> ..... 311
<b>6.</b>	<b>PERTAMBANGAN DAN ENERGI/ MINING AND ENERGY</b> ..... <b>325</b>
6.1	Daya terpasang produksi dan distribusi listril PLN pada ranting kabkota, 2019 ..... 331
6.2	Jumlah Pelanggan Listrik menurut kabkota, 2019 ..... 332
6.3	Jumlah Pelanggan dan Air yang disalurkan menurut kabkota,

	Halaman Page
2019 .....	333
<b>7. INDUSTRI MANUFAKTUR/MANUFACTURING INDUSTRY .....</b>	<b>335</b>
<b>8. PARAWISATA/ TOURISM .....</b>	<b>345</b>
<b>8.1 Jumlah Akomodasi, Kamar, dan Tempat Tidur yang Tersedia pada Hotel Bintang Menurut Kabupaten/Kota, 2018–2019 .....</b>	<b>352</b>
<i>Number of Accommodations, Available Rooms and Beds in Classified Hotel by Regency/Municipality, 2018–2019 .....</i>	<i>352</i>
8.2 Jumlah Akomodasi, Kamar, dan Tempat Tidur yang Tersedia pada Hotel Nonbintang dan Akomodasi Lainnya Menurut Kabupaten/Kota, 2018–2019 .....	354
<i>Number of Accommodations, Available Rooms and Beds in Non-Classified Hotel and Other Accommodations by Regency/Municipality, 2018–2019.....</i>	<i>354</i>
8.3 Rata-rata Lama Menginap Tamu Asing dan Tamu Domestik Menurut Bulan (hari), 2019 .....	356
<i>Length Average of Stay of Foreign and Domestic Guests by Month, 2019.....</i>	<i>356</i>
8.4 Persentase Tingkat Penghunian Kamar Hotel dan Akomodasi Lainnya Menurut Jenis Hotel dan Bulan, 2019 .....	357
<i>Occupancy Rate of Hotel and Other Accommodation Room by Hotel Type and Month, 2019 .....</i>	<i>357</i>
<b>9. Transportasi dan Komunikasi .....</b>	<b>359</b>
<b>9.1 Transportasi dan Komunikasi/Transportation and Communication .....</b>	<b>366</b>
9.1.1 Panjang Jalan Menurut Kabupaten/Kota dan Tingkat Kewenangan Pemerintahan (km), 2019.....	366
<i>Length of Roads by Regency/Municipality and Level of Government Authority (km), 2019.....</i>	<i>366</i>
9.1.2 Jumlah Kendaraan Bermotor Menurut Kabupaten/Kota dan Jenis Kendaraan (unit), 2019.....	367
<i>Number of Registered Motor Vehicles by Regency/Municipality and Type of Motor Vehicles (units), 2016 .....</i>	<i>367</i>
<b>10. HARGA-HARGA/PRICES.....</b>	<b>369</b>

10.1	<b>Indeks Harga Konsumen per Bulan Menurut Kelompok Pengeluaran (2012=100), (2019) .....</b>	<b>372</b>
	<i>Consumer Price Index per Month by Expenditure Group (2012=100), (2019) .....</i>	<i>372</i>
10.2	<b>Laju Inflasi Harga Konsumen per Bulan Menurut Kelompok Pengeluaran (2012=100), (2019) .....</b>	<b>375</b>
	<i>Consumer Price Inflation Rate per Month per Month by Expenditure Group (2012=100), (2019) .....</i>	<i>375</i>
11.	<b>PENGELUARAN PENDUDUK .....</b>	<b>379</b>
11.1	<b>Rata-rata Pengeluaran per Kapita Sebulan Menurut Kelompok Komoditas (rupiah), 2018 dan 2019 .....</b>	<b>386</b>
	<i>Monthly Average Expenditure per Capita by Commodity Group (rupiahs), 2018 and 2019.....</i>	<i>386</i>
11.2	<b>Persentase Pengeluaran per Kapita Sebulan Menurut Kelompok Komoditas, 2018 dan 2019 .....</b>	<b>387</b>
	<i>Percentage of Monthly Expenditure per Capita by Commodity Group, 2018 and 2019 .....</i>	<i>387</i>
11.3	<b>Rata-rata Pengeluaran per Kapita Sebulan Makanan dan Bukan Makanan di Daerah Perkotaan Menurut Kabupaten/Kota (rupiah), 2018 dan 2019.....</b>	<b>388</b>
	<i>Monthly Average of Food and Non-Food Expenditure per Capita in Urban Areas by Regency/Municipality (rupiahs), 2018 and 2019...</i>	<i>388</i>
11.4	<b>Rata-rata Pengeluaran per Kapita Sebulan Makanan dan Bukan Makanan di Daerah Perdesaan Menurut Kabupaten/Kota (rupiah), 2018 dan 2019 .....</b>	<b>389</b>
	<i>Monthly Average of Food and Non-Food Expenditure per Capita in Rural Areas by Regency/Municipality (rupiahs), 2018 and 2019 ...</i>	<i>389</i>
11.5	<b>Rata-rata Pengeluaran per Kapita Sebulan Makanan dan Bukan Makanan di Daerah Perkotaan dan Perdesaan Menurut Kabupaten/ Kota (rupiah), 2018 dan 2019.....</b>	<b>390</b>
	<i>Monthly Average of Food and Non-Food Expenditure per Capita in Urban and Rural Areas by Regency/Municipality (rupiahs), 2018 and 2019.....</i>	<i>390</i>

<b>11.6</b>	<b>Persentase Pengeluaran per Kapita Sebulan Makanan dan Bukan Makanan di Daerah Perkotaan Menurut Kabupaten/Kota (rupiah), 2018 dan 2019.....</b>	<b>391</b>
	<i>Percentage of Monthly Food and Non-Food Expenditure per Capita in Urban Areas by Regency/Municipality, 2018 and 2019.....</i>	<b>391</b>
<b>11.7</b>	<b>Persentase Pengeluaran per Kapita Sebulan Makanan dan Bukan Makanan di Daerah Perdesaan Menurut Kabupaten/Kota (rupiah), 2018 dan 2019.....</b>	<b>392</b>
	<i>Percentage of Monthly Food and Non-Food Expenditure per Capita in Rural Areas by Regency/Municipality, 2018 and 2019 .....</i>	<b>392</b>
<b>11.8</b>	<b>Persentase Pengeluaran per Kapita Sebulan Makanan dan Bukan Makanan di Daerah Perkotaan dan Perdesaan Menurut Kabupaten/ Kota (rupiah), 2018 dan 2019.....</b>	<b>393</b>
	<i>Percentage of Monthly Food and Non-Food Expenditure per Capita in Urban and Rural Areas by Regency/Municipality, 2018 and 2019 .</i>	<b>393</b>
<b>12.</b>	<b>PERDAGANGAN LUAR NEGERI/ Foreign Trade .....</b>	<b>395</b>
<b>12.1</b>	<b>EKSPOR/EXPORT.....</b>	<b>398</b>
12.1.1	Volume Dan Nilai Ekspor dirinci Menurut Jenis Komoditi di Provinsi Asal, 2018 dan 2019 .....	398
	<i>Volume and Value of Export by Type of Commodity at Province of Origin, 2018 and 2019.....</i>	398
12.1.2	Volume Dan Nilai Ekspor Menurut Negara Tujuan, 2018 dan 2019 ...	399
	<i>Volume and Value of Export by Destination Country, 2018 and 2019</i>	399
12.1.3	Volume Dan Nilai Ekspor Menurut Pelabuhan Muat, 2018 dan 2019	400
	<i>Volume and Value of Export by Loading Port, 2018 and 2019 .....</i>	400
12.1.4	Volume Dan Nilai Ekspor dirinci Menurut Jenis Komoditi di Provinsi Muat, 2018 dan 2019 .....	401
	<i>Volume and Value of Export by Commodity at Loading Province, 2018 and 2019.....</i>	401
<b>12.2</b>	<b>IMPOR/IMPORT .....</b>	<b>402</b>
12.2.1	Volume dan Nilai Impor Menurut Negara Asal, 2018 dan 2019 .....	402
	<i>Volume and Value of Import by Country of Origin, 2018 and 2019.....</i>	402
12.2.2	Volume dan Nilai Impor Menurut Pelabuhan Bongkar, 2018 dan 2019	403

	Halaman Page
<i>Volume and Value of Import by Unloading Port, 2018 and 2019</i> .....	403
<b>13. SISTEM NERACA REGIONAL/ System of Regional Accounts</b> .....	<b>405</b>
<b>13.1 Produk Domestik Regional Bruto Provinsi</b> .....	<b>408</b>
<b><i>Provincial Gross Regional Domestic Product</i></b> .....	<b>408</b>
13.1.1 Produk Domestik Regional Bruto Atas Dasar Harga Berlaku Menurut Lapangan Usaha (miliar rupiah), 2015–2019 .....	408
<i>Gross Regional Domestic Product at Current Market Prices by Industry (billion rupiahs), 2015–2019</i> .....	408
13.1.2 Produk Domestik Regional Bruto Atas Dasar Harga Konstan 2010 Menurut Lapangan Usaha (miliar rupiah), 2015–2019 .....	412
<i>Gross Regional Domestic Product at 2010 Constant Market Prices by Industry (billion rupiahs), 2015–2019</i> .....	412
13.1.3 Distribusi Persentase Produk Domestik Regional Bruto Atas Dasar Harga Berlaku Menurut Lapangan Usaha, 2015–2019 .....	418
<i>Percentage Distribution of Gross Regional Domestic Product at Current Market Prices by Industry, 2015–2019</i> .....	418
13.1.4 Laju Pertumbuhan Produk Domestik Regional Bruto Atas Dasar Harga Konstan 2010 Menurut Lapangan Usaha (persen), 2016–2019 .....	423
<i>Growth Rate of Gross Regional Domestic Product at 2010 Constant Market Prices by Industry (percent), 2016–2019</i> .....	423
13.1.5 Produk Domestik Regional Bruto Atas Dasar Harga Berlaku Menurut Jenis Pengeluaran (miliar rupiah), 2016–2019 .....	427
<i>Gross Regional Domestic Product at Current Market Prices by Type of Expenditure (billion rupiahs), 2016–2019</i> .....	427
13.1.6 Produk Domestik Regional Bruto Atas Dasar Harga Konstan 2010 Menurut Jenis Pengeluaran (miliar rupiah), 2016–2019 .....	437
<i>Gross Regional Domestic Product at 2010 Constant Market Prices by Type of Expenditure (billion rupiahs), 2016–2019</i> .....	437
<i>Implicit Rate of Gross Regional Domestic Product by Industry (2010 =100) (percent), 2016–2019</i> .....	452
13.2 Produk Domestik Regional Bruto Kabupaten/Kota .....	455

	Halaman Page
<i>Regency/Municipal Gross Regional Domestic Product</i> .....	455
13.2.1 Produk Domestik Regional Bruto Atas Dasar Harga Berlaku Menurut Kabupaten/ Kota (miliar rupiah), 2016–2019 .....	455
<i>Gross Regional Domestic Product at Current Market Prices by Regency/ Municipality (billion rupiahs), 2016–2019</i> .....	455
13.2.2 Produk Domestik Regional Bruto Atas Dasar Harga Konstan 2010 Menurut Kabupaten/Kota (miliar rupiah), 2016–2019 .....	456
<i>Gross Regional Domestic Product at Constant 2010 Prices by Regency/ Municipality (billion rupiahs), 2016–2019</i> .....	456
13.2.3 Laju Pertumbuhan Produk Domestik Regional Bruto Atas Dasar Harga Konstan 2010 Menurut Kabupaten/Kota (persen), 2016–2019 .....	457
<i>Growth Rate of Gross Regional Domestic Product at 2010 Constant Market Prices by Regency/Municipality (percent), 2016–2019</i> .....	457
13.2.4 Persentase Kontribusi Terhadap Jumlah Produk Domestik Regional Bruto Seluruh Kabupaten/Kota (persen), 2016–2019 .....	458
<i>Percentage of Contribution to the Total Gross Regional Domestic Product by Regency/Municipality (percent), 2016–2019</i> .....	458
<b>14. PERBANDINGAN ANTARA PROVINSI /National Comparison.....</b>	<b>459</b>
<b>14.1 Jumlah Penduduk Menurut Provinsi di Indonesia (ribu), 2015–2019 .....</b>	<b>462</b>
<b><i>Population by Province in Indonesia (thousand), 2015–2019.....</i></b>	<b>462</b>
<b>14.2 Laju Pertumbuhan Produk Domestik Regional Bruto Atas Dasar Harga Konstan 2010 Menurut Provinsi di Indonesia (persen) 2015–2019 .....</b>	<b>464</b>
<b><i>Rate of Growth of Gross Regional Domestic Products at Constant 2010 Prices by Province in Indonesia (percent), 2015–2019</i> .....</b>	<b>464</b>
<b>14.3 Indeks Harga Konsumen 82 Kota di Indonesia (2012=100), 2015–2019 .....</b>	<b>466</b>
<b><i>Consumer Price Index in 82 City in Indonesia (2012=100), 2015–2019.....</i></b>	<b>466</b>



	Halaman Page
<b>14.4 Jumlah Penduduk Miskin Menurut Provinsi di Indonesia (ribu), 2015–2019 .....</b>	<b>470</b>
<b><i>Number of Poor Population by Province in Indonesia (thousand), 2015–2019 .....</i></b>	<b>470</b>
<b>14.5 Indeks Pembangunan Manusia Menurut Provinsi di Indonesia, 2015–2019 .....</b>	<b>472</b>
<b><i>Human Development Index by Province in Indonesia, 2015– 2019.....</i></b>	<b>472</b>

<https://malut.bps.go.id>

## DAFTAR GAMBAR/LIST OF FIGURES

		Halaman Page
1.	Luas Daerah menurut Kabupaten/Kota (%), 2019 .....	9
	<i>Area of Regency/Municipality (%), 2019.....</i>	9
2	Jumlah Curah Hujan menurut Kabupaten/Kota (mm), 2019.....	10
	<i>Number of Precipitation (mm) by Regency/Municipality, 2019.....</i>	10
3	Jumlah Desa Menurut Kabupaten/Kota, 2015–2019.....	26
	<i>Number of Villages<sup>1</sup> by Regency/Municipality, 2015–2019.....</i>	26
4	Jumlah Anggota Dewan Perwakilan Rakyat Daerah Menurut Partai Politik dan Jenis Kelamin, 2019.....	27
	<i>Number of Regional House of Representatives’s Members by Political Party and Sex, 2019.....</i>	27
5	Piramida Penduduk Maluku Utara, 2019.....	48
	<i>Population Pyramid of Maluku Utara, 2019.....</i>	48
6	Persentase Penduduk Menurut Kabupaten/Kota, 2019 .....	49
	<i>Population Distribution by Regency/Municipality, 2019 .....</i>	49
7	Angka Partisipasi Murni dan Angka Partisipasi Kasar Provinsi Maluku Utara, 2019 .....	92
	<i>Net Enrollment Rate and Gross Enrollment Rate of Maluku Utara, 2019.....</i>	92
8	Persentase Penduduk Miskin Maluku Utara, 2015-2019 .....	93
	<i>Percentage of Poor People in Maluku Utara, 2015-2019.....</i>	93
9	Luas Daerah menurut Kabupaten/Kota (%), 2019 .....	218
	<i>Area of Regency/Municipality (%), 2019.....</i>	218
10	Jumlah Akomodasi Menurut Kabupaten/Kota, 2018– 2019.....	262
	<i>Number of Accommodations by Regency/Municipality, 2019.....</i>	262
11	Jumlah Kendaraan Bermotor Menurut Kabupaten /Kota dan Jenis Kendaraan (unit), 2019.....	276
	<i>Number of Registered Motor Vehicles by Regency/ Municipality and Type of Motor Vehicles (units), 2019.....</i>	276
12	Laju Inflasi Harga Konsumen per Bulan Menurut Kelompok Pengeluaran (2012=100), (2019) .....	282

	Halaman Page
	<i>Consumer Price Inflation Rate per Month per Month by Expenditure Group (2012=100), (2019).....</i> 282
13	Rata-rata Pengeluaran per Kapita Sebulan Menurut Kelompok Komoditas (rupiah), 2018 dan 2019..... 296
	<i>Monthly Average Expenditure per Capita by Commodity Group (rupiahs), 2018 and 2019 .....</i> 296
14	Nilai Ekspor Menurut Negara Tujuan, 2019..... 308
	<i>Value of Export by Destination Country, 2019 .....</i> 308
15	Nilai Impor Menurut Negara Tujuan, 2019..... 309
	<i>Value of Import by Destination Country, 2019.....</i> 309
16	Produk Domestik Regional Bruto Atas Dasar Harga Berlaku Menurut Lapangan Usaha (miliar rupiah), 2019..... 318
	<i>Gross Regional Domestic Product at Current Market Prices by Industry (billion rupiahs), 2019.....</i> 318
17	Laju Pertumbuhan Produk Domestik Regional Bruto Atas Dasar Harga Konstan 2010 Menurut Lapangan Usaha (persen), 2019..... 319
	<i>Growth Rate of Gross Regional Domestic Product at 2010 Constant Market Prices by Industry (percent), 2019 .....</i> 319
18	Indeks Pembangunan Manusia Menurut Provinsi di Indonesia, 2019 372
	<i>Human Development Index by Province in Indonesia, 2019 .....</i> 372

## PENJELASAN UMUM/EXPLANATORY NOTES

Tanda-tanda, satuan-satuan, dan lain-lainnya yang digunakan dalam publikasi ini adalah sebagai berikut:

*Symbols, measurement units, and acronyms which are used in this publication, are as follows:*

### 1. TANDA-TANDA/SYMBOLS

Data tidak tersedia/Data not available .....	: ...
Tidak ada atau nol /Null or zero .....	: -
Data dapat diabaikan/Data negligible .....	: 0
Tanda decimal/Decimal point .....	: ,
Data tidak dapat ditampilkan/Not applicable .....	: NA
Angka estimasi/Estimated figures .....	: e
Angka diperbaiki/Revised figures .....	: r
Angka sementara/Preliminary figures .....	: x
Angka sangat sementara/Very preliminary figures .....	: xx
Angka sangat sangat sementara/Very very preliminary figures .....	: xxx

### 2. SATUAN/UNITS

barel/barrel .....	: 158,99 liter/litres = 1/6,2898 m <sup>3</sup>
hektar (ha)/hectare (ha) .....	: 10 000 m <sup>2</sup>
kilometer (km)/kilometres (km) .....	: 1 000 meter/meters (m)
knot/knot .....	: 1,8523 km/jam (km/hour)
kuintal/quintal .....	: 100 kg
KWh .....	: 1 000 Watt hour
MWh .....	: 1 000 KWh
liter (untuk beras)/litre (for rice) .....	: 0,80 kg
MMSCF .....	: 1/35,3 m <sup>3</sup>
metrik ton (m.ton)/metric ton (m. ton) .....	: 0,98421 long ton = 1 000 kg
ons/ounce .....	: 28,31 gram/grams
ton .....	: 1 000 kg

Satuan lain: buah, dus, butir, helai/lembar, kaleng, batang, pulsa, ton kilometer (ton-km), jam, menit, persen (%).

*Other units: unit, pack, pieces, sheet, tin, pulse, ton-kilometres(ton-km), hour, minute, percent (%).*

Perbedaan angka di belakang koma disebabkan oleh pembulatan angka.  
*The difference in decimal numbers is caused by rounding.*



## DAFTAR SINGKATAN/ LIST OF ABBREVIATIONS

SI	: Stasiun Iklim
SIMPK	: Stasiun Meteorologi Pertanian Khusus
t.t	: Tempat tidur
BCG	: Bacillus Calmette Guerin
DPT	: Difteri, Pertusis, Tetanus
TT	: Tetanus Toxoid
IOT	: Industri Obat Tradisional/ <i>Traditional Medicine Industry</i>
IKOT	: Industri Kecil Obat Tradisional/ <i>Traditional Medicine Small</i>
Alkes	: Alat kesehatan/ <i>Health Kits</i>
PKRT	: Perbekalan Kesehatan Rumah tangga/ <i>Household Health Logistics</i>
Kompl	: Komplemen/ <i>Complement</i>
IRTP	: Industri Pangan Produksi Rumah Tangga/ <i>Foods Home Industry</i>
PBF	: Pedagang Besar Farmasi/ <i>Pharmacy Whole-seller</i>
GFK	: Gudang Farmasi Kab/Kota/Regency/ <i>Municipality Pharmacy Warehouse</i>
RB	: Rumah Bersalin/ <i>Delivery House</i>
Pustu	: Puskesmas pembantu/ <i>Auxiliary Public Health Center</i>
BP	: Balai Pengobatan/ <i>Polyclinic</i>
TPS	: Tempat Pembuangan Sementara / <i>landfill</i>
Jamkesmas	: Jaminan kesehatan masyarakat miskin/ <i>Poor public health insurance</i>
PJKMU	: Program Jaminan Kesehatan Masyarakat Umum
SIUP	: Surat Ijin Usaha Perdagangan/ <i>Trading Permission Letter</i>
TDP	: Tanda Daftar Perusahaan/ <i>Company Registration Identity</i>
API	: Angka Pengenal Importir/ <i>Importer's Identity Number</i>



# BAB 1. GEOGRAFI DAN IKLIM

Geography and Climate



## Halmahera Selatan

Kabupaten  
dengan Luas  
Wilayah Terbesar

**25,48%**

LUAS MALUT

## Pulau Taliabu

Kabupaten  
dengan Jarak  
Terjauh

**462,17 km**

DARI SOFIFI

## Ternate

Kabupaten  
dengan Luas  
Wilayah Terkecil

**0,35%**

LUAS MALUT

## Tidore Kepulauan

Kota dengan  
Jarak Terdekat

**14,06 km**

DARI SOFIFI

Wilayah	STASIUN BMKG
<b>Kepulauan Sula</b>	Sanana
<b>Halmahera Selatan</b>	Labuha
<b>Halmahera Utara</b>	Galela
<b>Ternate</b>	Ternate





**PENJELASAN TEKNIS**

1. Secara astronomis, Indonesia terletak antara 60 08' Lintang Utara dan 110 15' Lintang Selatan dan antara 940 45'–1410 05' Bujur Timur dan dilalui oleh garis ekuator atau garis khatulistiwa yang terletak pada garis lintang 00.
2. Berdasarkan posisi geografisnya, negara Indonesia memiliki batas-batas: Utara - Negara Malaysia, Singapura, Filipina, dan Laut Cina Selatan; Selatan - Negara Australia dan Samudra Hindia; Barat - Samudra Hindia; Timur - Negara Papua Nugini, Timor Leste, dan Samudra Pasifik.
3. Berdasarkan letak geografisnya, kepulauan Indonesia berada di antara Benua Asia dan Benua Australia, serta di antara Samudera Hindia dan Samudera Pasifik.
4. Indonesia terdiri dari 34 provinsi yang terletak di lima pulau besar dan empat kepulauan, yaitu:
  - Pulau Sumatera: Aceh, Sumatera Utara, Sumatera Barat, Riau, Jambi, Sumatera Selatan, Bengkulu, dan Lampung.
  - Kepulauan Riau: Kepulauan Riau.
  - Kepulauan Bangka Belitung:

**TECHNICAL NOTES**

1. *Astronomically, Indonesia is located between 60 08' North latitude and 110 15' South latitude, and between 940 45' and 1410 05' East longitude and lies on equator line located at 00 latitude line.*
2. *In terms of geographic position, Indonesia has boundaries as follows: North - Malaysia, Singapore, Philippines, and South China Sea; South - Australia and Indian Ocean; West - Indian Ocean; East - Papua New Gunea, Timor Leste, and Pasific Ocean.*
3. *In terms of geographic location, Indonesia is located between Asian Continent and Australian Continent, and between Indian Ocean and Pasific Ocean.*
4. *Indonesia has 34 provinces spreading over five main islands and four archipelago. These include:*
  - *Sumatera Island: Aceh, Sumatera Utara, Sumatera Barat, Riau, Jambi, Sumatera Selatan, Bengkulu, and Lampung.*
  - *Riau Archipelago: Kepulauan Riau.*
  - *Bangka Belitung Archipelago:*

- Kepulauan Bangka Belitung.
  - Pulau Jawa: DKI Jakarta, Jawa Barat, Banten, Jawa Tengah, DI Yogyakarta, dan Jawa Timur.
  - Kepulauan Nusa Tenggara (Sunda Kecil): Bali, Nusa Tenggara Barat, dan Nusa Tenggara Timur.
  - Pulau Kalimantan: Kalimantan Barat, Kalimantan Tengah, Kalimantan Selatan, Kalimantan Timur, dan Kalimantan Utara.
  - Pulau Sulawesi: Sulawesi Utara, Gorontalo, Sulawesi Tengah, Sulawesi Selatan, Sulawesi Barat, dan Sulawesi Tenggara.
  - Kepulauan Maluku: Maluku dan Maluku Utara.
  - Pulau Papua: Papua dan Papua Barat.
5. Badan Pusat Statistik (BPS) telah melakukan pendataan Potensi Desa (Podes) sejak tahun 1980. Sejak saat itu, Podes dilaksanakan secara rutin sebanyak 3 kali dalam kurun waktu sepuluh tahun untuk mendukung kegiatan Sensus Penduduk, Sensus Pertanian, ataupun Sensus Ekonomi. Dengan demikian, fakta penting terkait ketersediaan infrastruktur dan potensi yang dimiliki oleh setiap wilayah dapat dipantau perkembangannya secara berkala dan terus menerus.
6. Sejak tahun 2008, pendataan Podes mengalami perubahan dengan adanya penambahan
- Kepulauan Bangka Belitung.
  - Jawa Island: DKI Jakarta, Jawa Barat, Banten, Jawa Tengah, DI Yogyakarta, and Jawa Timur.
  - Nusa Tenggara Archipelago (Sunda Kecil): Bali, Nusa Tenggara Barat, and Nusa Tenggara Timur.
  - Kalimantan Island: Kalimantan Barat, Kalimantan Tengah, Kalimantan Selatan, Kalimantan Timur and Kalimantan Utara.
  - Sulawesi Island: Sulawesi Utara, Gorontalo, Sulawesi Tengah, Sulawesi Selatan, Sulawesi Barat, and Sulawesi Tenggara.
  - Maluku Archipelago: Maluku and Maluku Utara.
  - Papua Island: Papua and Papua Barat.
5. BPS-Statistics Indonesia has already recorded village potential (Podes) since 1980. Since then, Podes regularly implemented 3 (three) times within ten years to support the activities of the Population Census, Agriculture Census, or Economic Census. Thus, important facts related to the availability of infrastructure and the potential possessed by each region can be monitored regularly and continually.
6. Since 2008, Podes has been changed especially in providing additional information from subdistrict

kuesioner suplemen kecamatan dan kabupaten/kota. Penambahan kuesioner tersebut bertujuan untuk meningkatkan manfaat data Podes bagi para konsumen data dan pemerintah daerah dalam perencanaan pembangunan wilayah.

7. Data Podes merupakan satu-satunya sumber data kewilayahan yang muatannya beragam dan memberi gambaran tentang situasi pembangunan suatu wilayah (regional). Ini berbeda dengan data dari hasil pendekatan rumah tangga yang lebih menekankan pada dimensi aktivitas sektoral. Keduanya sama penting dan menjadi kekayaan BPS.
8. Cakupan Wilayah  
Pencacahan Podes dilakukan secara sensus terhadap seluruh wilayah administrasi pemerintahan terendah setingkat desa (yaitu desa, kelurahan, nagari, Unit Permukiman Transmigrasi (UPT)) yang masih dibina oleh kementerian terkait. Berdasarkan hasil Podes 2015, ada sebanyak 82.190 wilayah setingkat desa yang tersebar di 511 kabupaten/kota.
9. Metode Pengumpulan Data  
Pengumpulan data Podes 2015 dilakukan melalui wawancara langsung oleh petugas terlatih

*and regency/municipality, using separate questionnaires. The goal of these changes is to provide more benefits for data users and local government in regional development planning.*

7. *Podes data is the only one source of spatial data consisting of various information and providing a picture of development progress in a region. The Podes data are different from data resulted from household surveys focusing on the dimension of sectoral activities. Both kind of data are important and become the trade mark of BPS on the data richness aspect.*
8. *Podes Coverage  
Podes enumeration is implemented as a census of the lowest governance administrative region equivalent to village (i.e. village, sub-district, nagari, and Transmigration Settlement Unit which is still fostered by the relevant ministries). There were 82,190 village-level areas spread over 511 regencies/municipalities based on the result of Podes 2015.*
9. *Method of Data Collection  
Data collection of Podes 2015 carried out through direct interviews by trained personnel*

dengan narasumber yang relevan. Petugas adalah aparatur ataupun mitra kerja BPS Kabupaten/Kota, sementara narasumber adalah kepala desa/lurah atau narasumber lain yang memiliki pengetahuan terhadap wilayah target pencacahan.

*with relevant respondents. The interviewers are BPS Regency/City personnel or partners, meanwhile, the selected respondents are the village head/sub-district head or other respondents who have the knowledge towards the target area of enumeration.*

- |   |   |
|---|---|
| <p>10. Desa/Kelurahan Tepi Laut adalah desa/kelurahan yang sebagian atau seluruh wilayahnya bersinggungan langsung dengan laut, baik berupa pantai maupun tebing karang.</p>  | <p>10. <i>Coastal Village/Coastal Sub-District is a village/sub-district which some areas are intersect/directly adjacent to the sea, either gently sloping/flat beach or cliffs/reef.</i></p>                                    |
| <p>11. Desa/Kelurahan bukan tepi laut adalah desa/kelurahan yang wilayahnya tidak bersinggungan langsung dengan laut.</p>   | <p>11. <i>Non Coastal Village/Non Coastal Sub-District is a village which has no area that intersect/directly adjacent to the sea.</i></p>  |
| <p>12. Desa/Kelurahan Lereng/Puncak adalah desa/kelurahan yang sebagian besar wilayahnya berada di puncak gunung/pegunungan atau terletak di antara puncak sampai lembah.</p>   | <p>12. <i>Slope/Peak Village/Sub-District is a village/sub-district which the largest part of village/sub-district lies on the highest part of mount/mountain or lies between the peak to the valley.</i></p>                     |
| <p>13. Desa/Kelurahan lembah adalah desa/kelurahan yang wilayahnya sebagian besar merupakan daerah rendah yang terletak di antara dua gunung/pegunungan atau daerah yang mempunyai kedudukan lebih rendah dibandingkan daerah sekitarnya.</p> | <p>13. <i>Valley Village/Sub-District area is a village/sub-district with the largest part of the village/sub-district is a low area between two mountains or area that have a position lower than the surrounding areas.</i></p> |
| <p>14. Desa/Kelurahan Dataran adalah desa/kelurahan yang sebagian besar wilayahnya tampak datar,</p>  | <p>14. <i>14. Flat Village/Sub-District is a village/sub-district which the largest part of village1/sub-district</i></p>   |

rata, dan membentang.

*looked plane, flat, and stretches.*

- |   |   |
|---|---|
| <p>15. Berdasarkan Peraturan Pemerintah Nomor 82 Tahun 2001 tentang Pengolahan Kualitas Air dan Pengendalian Pencemaran Air, klasifikasi mutu air ditetapkan menjadi empat kelas, yaitu: Kelas I, Kelas II, Kelas III, dan Kelas IV.</p>                | <p>15. <i>Government Regulation Number 82 year 2001 on Water Quality Management and Water Pollution Control states that water quality is classified into four categories: Class I, Class II, Class III, and Class IV.</i></p> |
| <p>16. Kelas I, air yang dapat digunakan untuk air bahan baku air minum dan atau peruntukan lain yang mensyaratkan mutu air yang sama dengan kegunaan tersebut.</p>   | <p>16. <i>Class I, water that can be used for drinking and other uses requiring the same water quality category.</i></p>  |
| <p>17. Kelas II, air yang dapat digunakan untuk prasarana atau sarana rekreasi air, pembudidayaan ikan air tawar, peternakan, air untuk mengairi pertanian, dan atau peruntukan lain yang mensyaratkan mutu air yang sama dengan kegunaan tersebut.</p> | <p>17. <i>Class II, water that can be used for water recreation infrastructure, fresh water fish culture, animal husbandry, watering cropping, and other uses requiring the same water quality category.</i></p>              |
| <p>18. Kelas III, air yang dapat digunakan untuk pembudidayaan ikan air tawar, peternakan, air untuk mengairi pertanian, dan atau peruntukan lain yang mensyaratkan mutu air yang sama dengan kegunaan tersebut.</p>                                    | <p>18. <i>Class III, water that can be used for fresh water fish culture, animal husbandry, watering cropping, and other uses requiring the same water quality category.</i></p>  |
| <p>19. Kelas IV, air yang dapat digunakan untuk pertanian dan atau peruntukan lain yang mensyaratkan mutu air yang sama dengan kegunaan tersebut.</p>   | <p>19. <i>Class IV, water that can be used for watering cropping and other uses requiring the same water quality category.</i></p>  |
| <p>20. Penentuan status mutu air sungai</p>   | <p>20. <i>Determination of river water quality</i></p>  |

dilakukan dengan Metode Indeks Pencemaran (IP).

21. Metode IP: Status mutu air dihitung berdasarkan data sesaat dengan Metode Indeks Pencemaran Keputusan Menteri Lingkungan Hidup Nomor 115 tahun 2003 dibandingkan dengan kriteria mutu air kelas I dan kriteria mutu air kelas II Peraturan Pemerintah Nomor 82 tahun 2001. Status mutu yang diperoleh merupakan status mutu sesaat dan hanya berdasarkan parameter tertentu yang dipantau di tiap sungai dengan jumlah dan jenis yang berbeda.

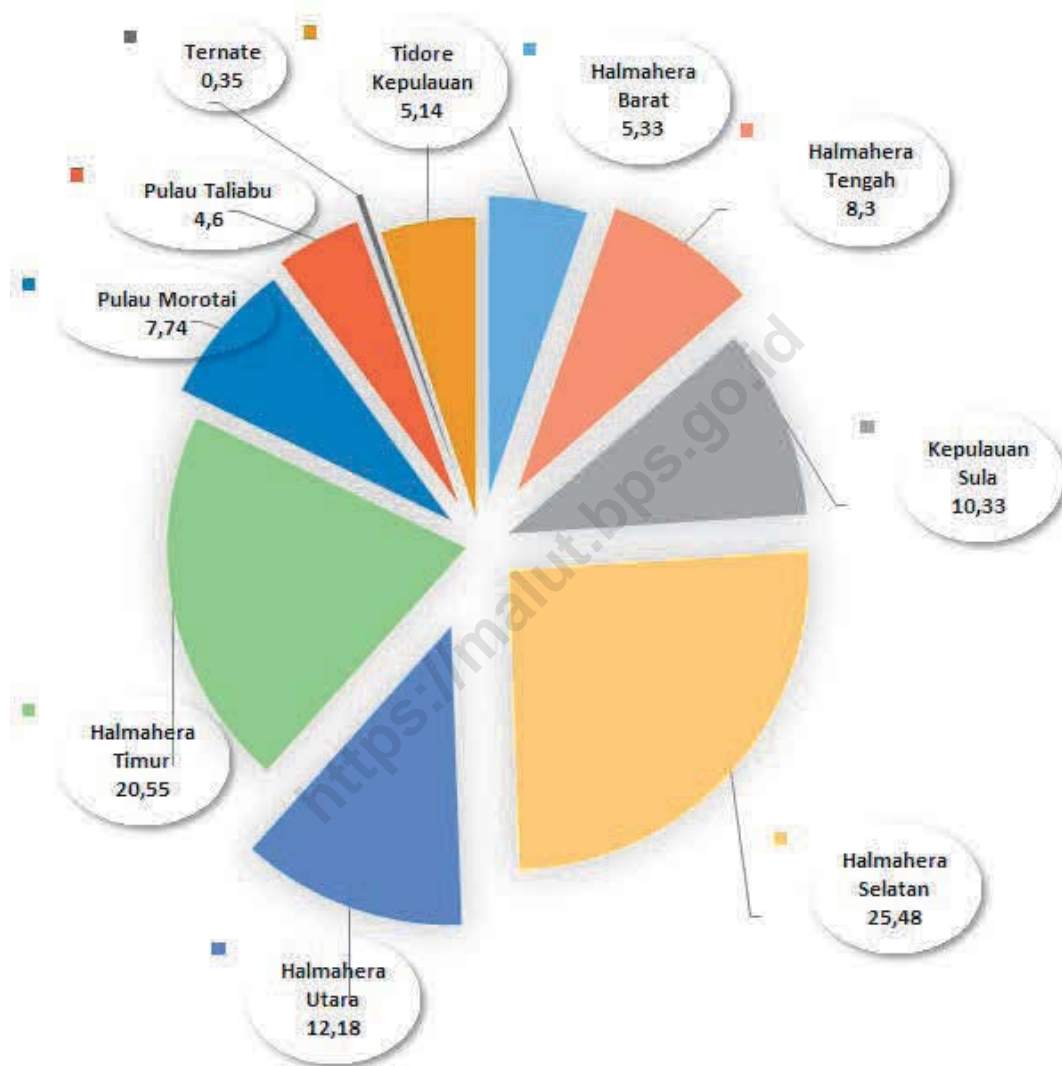
*status with Pollutant Index Method.*

21. *Pollutant Index Method: Status of water quality is assessed based on the transient data by Pollutant Index Method pursuant to Decree of Minister of Environment Number 115 Year 2003 compared to the water quality criteria Class I and the water quality criteria Class II of Government Regulation Number 82 Year 2001. The quality status obtained is transient quality status and only based on certain parameters monitored at every river at different amount and with different types of parameters.*

<https://malut.bppt.go.id>

**Gambar** 1.1  
**Figures**

**Luas Daerah Provinsi Maluku Utara menurut Kabupaten/ Kota (%), 2019**  
**Area of Maluku Utara Province by Regency/Municipality (%), 2019**



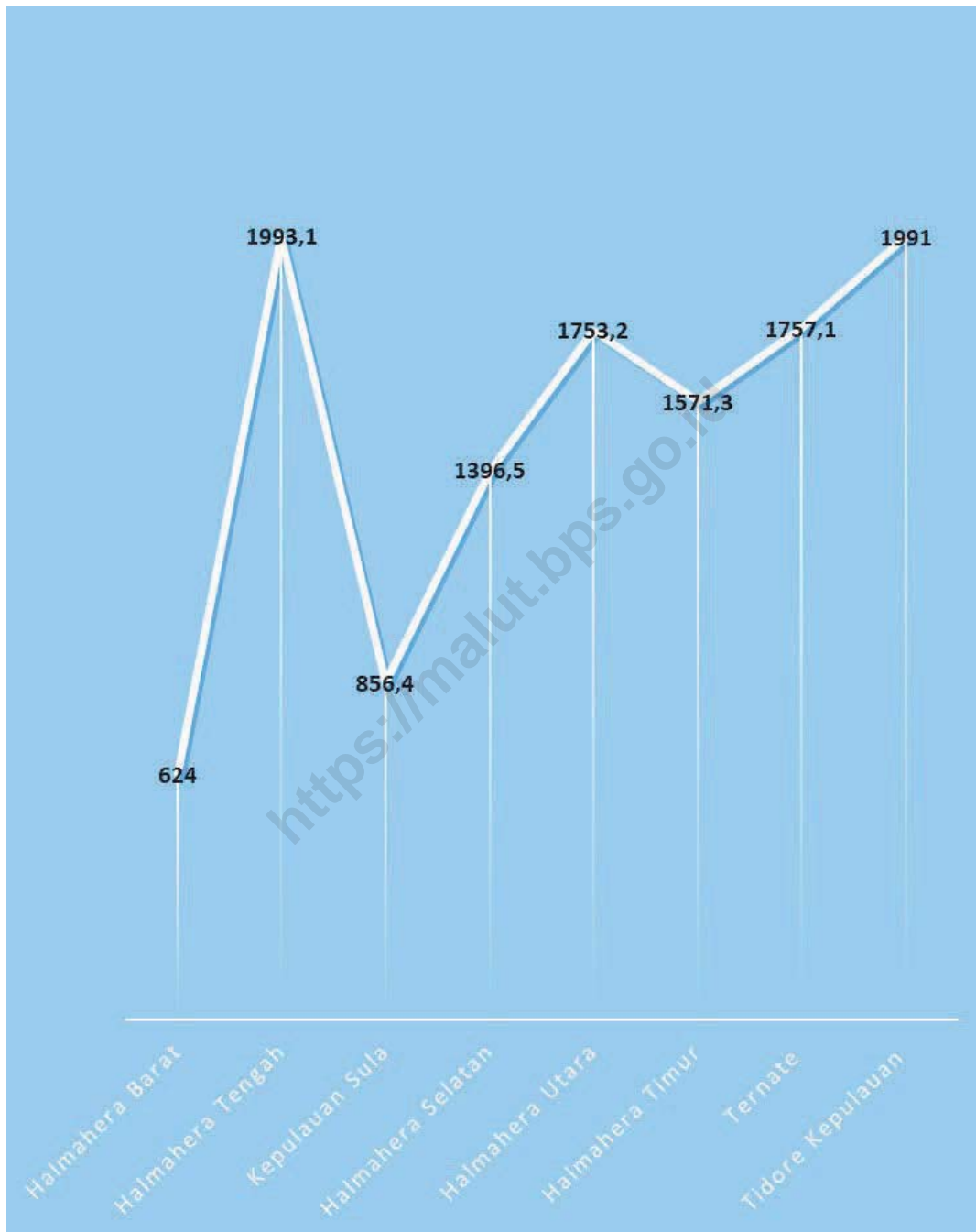
Sumber/Source : Berdasarkan Peraturan Menteri Dalam Negeri No. 66 Tahun 2011 tanggal 28 Desember 2011  
Based on Minister Of Home Affairs Regulation No 66/2011, December 28, 2011



**Gambar**  
**Figures**

1.2

**Jumlah Curah Hujan Provinsi Maluku Utara menurut Kabupaten/Kota (mm), 2019**  
**Number of Precipitation Maluku Utara Province (mm) by Regency/Municipality, 2019**



Catatan/Note: ...

Sumber/Source: Badan Meteorologi, Klimatologi, dan Geofisika/Meteorology, Climatology, and Geophysics Agency



## 1.1 KEADAAN GEOGRAFI GEOGRAPHY CONDITION

**Tabel** 1.1.1 **Luas Daerah dan Jumlah Pulau Menurut Kabupaten/Kota di Provinsi Maluku Utara, 2019**  
**Table** 1.1.1 **Total Area and Number of Island by Regency/Municipality in Maluku Utara Province, 2019**

Kabupaten/Kota Regency/Municipality	Ibukota Kabupaten/Kota Capital of Regency/Municipality	Luas <sup>1</sup> Total Area <sup>1</sup> (km <sup>2</sup> /sq.km)	Persentase terhadap Luas Provinsi Percentage to Province's Area
(1)	(2)	(3)	(4)
<i>Kabupaten/Regency</i>			
1. Halmahera Barat	Jailolo	1 704,20	5.33
2. Halmahera Tengah	Weda	2 653,76	8.30
3. Kepulauan Sula	Sanana	3 304,32	10.33
4. Halmahera Selatan	Bacan	8 148,90	25.48
5. Halmahera Utara	Tobelo	3 896,90	12.18
6. Halmahera Timur	Maba	6 571,37	20.55
7. Pulau Morotai	Daruba	2 476,00	7.74
8. Pulau Taliabu	Bobong	1 469,93	4.60
<i>Kota/Municipality</i>			
1. Ternate	Ternate	111,39	0.35
2. Tidore Kepulauan	Soa Sio	1 645,73	5.14
<b>Maluku Utara</b>		<b>31 982,50</b>	<b>100.00</b>

Lanjutan Tabel/Continued Table 1.1.1

Kabupaten/Kota <i>Regency/Municipality</i>	Ibukota Kabupaten/ Kota <i>Capital of Regency/ Municipality</i>	Tinggi Wilayah (mdpl) <i>Altitude (m a.s.l)</i>	Jarak ke Ibukota <i>Distance to the Capital</i>
(1)	(5)	(6)	(7)
<b>Kabupaten/Regency</b>			
1. Halmahera Barat	Jailolo	25,125	39,00
2. Halmahera Tengah	Weda	31,572	55,00
3. Kepulauan Sula	Sanana	23,802	356,00
4. Halmahera Selatan	Bacan	53,303	155,00
5. Halmahera Utara	Tobelo	34,230	116,00
6. Halmahera Timur	Maba	7,266	76,00
7. Pulau Morotai	Daruba	10,054	162,00
8. Pulau Taliabu	Bobong	4,965	467,00
<b>Kota/Municipality</b>			
1. Ternate	Ternate	29,808	26,00
2. Tidore Kepulauan	Soa Sio	34,729	20,00
<b>Maluku Utara</b>			

Catatan/Note: <sup>1</sup> Berdasarkan Peraturan Menteri Dalam Negeri Nomor 137 Tahun 2017 tanggal 29 Desember 2017/*Based on Minister of Home Affairs Regulation Number 137/2017, December 29, 2017*

<sup>2</sup> Berdasarkan informasi Kementerian Dalam Negeri Tahun 2018/*Based on information from Ministry of Home Affairs, 2018*

Sumber/Source: Kolom/Column 3,4 Kementerian Dalam Negeri/*Ministry of Home Affairs*  
Kolom/Column 6,7 RBI Skala 1:50.000 Tahun 2008 Digital Elevation Model National (Demnas) BIG

## 1.2 KEADAAN IKLIM CLIMATE CONDITION

**Tabel**  
**Table**

1.2.1

**Pengamatan Unsur Iklim di Stasiun Badan Meteorologi, Klimatologi, dan Geofisika Menurut Kabupaten/Kota di Provinsi Maluku Utara, 2018**  
**Observation of Climate Elements at the Meteorology, Climatology and Geophysics Agency Station by Regency/ Municipality in Maluku Utara Province, 2018**

Kabupaten/Kota Regency/Municipality	Stasiun BMKG BMKG Station	Suhu/Temperature		
		Minimum	Rata-rata Average	Maksimum Maximum
(1)	(2)	(3)	(4)	(5)
<i>Kabupaten/Regency</i>				
1. Halmahera Barat	-	...	...	...
2. Halmahera Tengah	-	...	...	...
3. Kepulauan Sula	Stamet Sanana	...	...	...
4. Halmahera Selatan	Stamet Labuha	...	...	...
5. Halmahera Utara	Stamet Galela	...	...	...
6. Halmahera Timur	-	...	...	...
7. Pulau Morotai	-	...	...	...
8. Pulau Taliabu	-	...	...	...
<i>Kota/Municipality</i>				
1. Ternate	Stamet Ternate	...	...	...
2. Tidore Kepulauan	-	...	...	...
<b>Maluku Utara</b>				

Lanjutan Tabel/*Continued Table* 1.2.1

Kabupaten/Kota <i>Regency/Municipality</i>	Stasiun BMKG <i>BMKG Station</i>	Kelembaban/ <i>Humidity (%)</i>		
		Minimum	Rata-rata <i>Average</i>	Maksimum <i>Maximum</i>
(1)	(2)	(6)	(7)	(8)
<i>Kabupaten/Regency</i>				
1. Halmahera Barat	-	...	...	...
2. Halmahera Tengah	-	...	...	...
3. Kepulauan Sula	Stamet Sanana	...	...	...
4. Halmahera Selatan	Stamet Labuha	...	...	...
5. Halmahera Utara	Stamet Galela	...	...	...
6. Halmahera Timur	-	...	...	...
7. Pulau Morotai	-	...	...	...
8. Pulau Taliabu	-	...	...	...
<i>Kota/Municipality</i>				
1. Ternate	Stamet Ternate	...	...	...
2. Tidore Kepulauan	-	...	...	...
<b>Maluku Utara</b>				

Lanjutan Tabel/*Continued Table* 1.2.1

Kabupaten/Kota <i>Regency/Municipality</i>	Stasiun BMKG <i>BMKG Station</i>	Kecepatan Angin (m/det) / <i>Wind Velocity (m/sec)</i>		
		Minimum	Rata-rata <i>Average</i>	Maksimum <i>Maximum</i>
(1)	(2)	(9)	(10)	(11)
<i>Kabupaten/Regency</i>				
1. Halmahera Barat	-	...	...	...
2. Halmahera Tengah	-	...	...	...
3. Kepulauan Sula	Stamet Sanana	2	2	10
4. Halmahera Selatan	Stamet Labuha	1	1	2
5. Halmahera Utara	Stamet Galela	1	2	11
6. Halmahera Timur	-	...	...	...
7. Pulau Morotai	-	...	...	...
8. Pulau Taliabu	-	...	...	...
<i>Kota/Municipality</i>				
1. Ternate	Stamet Ternate	3	6	13
2. Tidore Kepulauan	-	...	...	...
<b>Maluku Utara</b>				

Lanjutan Tabel/*Continued Table* 1.2.1

Kabupaten/Kota <i>Regency/Municipality</i>	Stasiun BMKG <i>BMKG Station</i>	Tekanan Udara/ <i>Atmospheric Pressure (mb)</i>		
		Minimum	Rata-rata <i>Average</i>	Maksimum <i>Maximum</i>
(1)	(2)	(12)	(13)	(14)
<i>Kabupaten/Regency</i>				
1. Halmahera Barat	-	...	...	...
2. Halmahera Tengah	-	...	...	...
3. Kepulauan Sula	Stamet Sanana	1010,4	1011,7	1012,9
4. Halmahera Selatan	Stamet Labuha	1008,5	1009,6	1011,3
5. Halmahera Utara	Stamet Galela	1008,9	1011,2	1011,3
6. Halmahera Timur	-	...	...	...
7. Pulau Morotai	-	...	...	...
8. Pulau Taliabu	-	...	...	...
<i>Kota/Municipality</i>				
1. Ternate	Stamet Ternate	1008,0	1011,0	1014,5
2. Tidore Kepulauan	-	...	...	...
<b>Maluku Utara</b>				



Lanjutan Tabel/*Continued Table* 1.2.1

Kabupaten/Kota <i>Regency/Municipality</i>	Stasiun BMKG <i>BMKG Station</i>	Jumlah Curah Hujan <i>Number of Precipitation (mm)</i>	Jumlah Hari Hujan (hari) <i>Number of Rainy Days (day)</i>	Penyinaran Matahari <i>Duration of Sunshine (%)</i>
(1)	(2)	(15)	(16)	(17)
<i>Kabupaten/Regency</i>				
1. Halmahera Barat	Jailolo	624	95	...
2. Halmahera Tengah	Wairoro	1993,1	171	...
3. Kepulauan Sula	Sanana	856,4	120	79
4. Halmahera Selatan	Labuha	1396,5	148	72
5. Halmahera Utara	Galela	1753,2	163	60
6. Halmahera Timur	Subaim	1753,2	136	...
7. Pulau Morotai	-	...	...	...
8. Pulau Taliabu	-	...	...	...
<i>Kota/Municipality</i>				
1. Ternate	Stamet Ternate	1757,1	143	71
2. Tidore Kepulauan	Ome	1991,0	130	...
<b>Maluku Utara</b>				

Catatan/*Note*: ...Sumber/*Source*: Badan Meteorologi, Klimatologi, dan Geofisika/*Meteorology, Climatology, and Geophysics Agency*

# BAB 2 . PEMERINTAHAN

## Government

Tingkat Pendidikan terakhir anggota DPRD di Provinsi Maluku

Pendidikan Terakhir	Laki Laki	Perempuan
SMA	6	3
S1	17	7
S2	8	2
S3	2	0

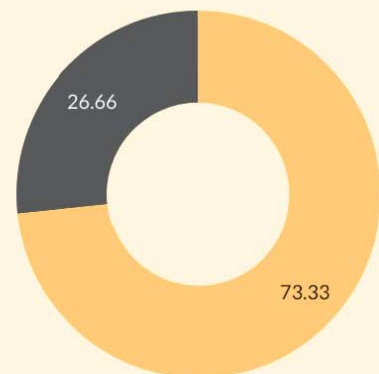
Jumlah Anggota DPRD tersedikit **Pulau TALIABU** yaitu 15 Orang

Jumlah Anggota DPRD terbanyak **Halmahera Selatan** yaitu 28 Orang



**45** Anggota DPRD Provinsi Maluku Utara berasal dari **13 Partai Politik**

## Persentase Anggota DPRD Maluku Utara



Laki laki (73.34%)  
Perempuan (26.66%)



**PENJELASAN TEKNIS**

1. Anggota Dewan Perwakilan Rakyat Daerah (DPRD) dipilih melalui pemilihan umum (pemilu) dan dilantik dalam masa jabatan lima tahun.
2. Susunan pemerintahan Republik Indonesia periode 2015–2019 terdiri dari presiden, wakil presiden, lembaga tinggi negara, kementerian, setingkat menteri, dan Lembaga Pemerintahan Non Kementerian (LPNK).
3. Lembaga tinggi negara terdiri dari Majelis Permusyawaratan Rakyat (MPR), Dewan Perwakilan Rakyat (DPR), Badan Pemeriksa Keuangan (BPK), dan Mahkamah Agung (MA), Dewan Perwakilan Daerah (DPD), Mahkamah Konstitusi (MK), dan Komisi Yudisial (KY).
4. Kementerian terdiri dari kementerian koordinator dan kementerian.
5. Kementerian koordinator terdiri dari bidang politik, hukum, dan keamanan (Polhukam), bidang perekonomian, bidang pembangunan manusia dan kebudayaan, dan bidang kemaritiman.

**TECHNICAL NOTES**

1. *Regional House of Representatives (DPRD) members are elected through a general election and appointed for a five-years membership.*
2. *The government structure of the Republic of Indonesia period 2009–2015 consists of president, vice president, state supreme agencies, ministries, ministerial level institutions, and non-ministerial institutions.*
3. *State supreme agencies consist of The People's Consultative Assembly, The House of Representative, The Audit Board of the Republic of Indonesia, Supreme Court, Local Councils, Constitutional Court, and Judicial Commission.*
4. *Ministries consist of coordinating ministry and departmental ministry.*
5. *Coordinating ministries consist of Coordinating Ministry for Political, Legal, and Security Affairs, Coordinating Ministry for the Economy, Coordinating Ministry for Maritime Affairs, and Coordinating Ministry for Human Development and Culture*

6. Kementerian terdiri dari Kementerian Sekretaris Negara, Kementrian Dalam Negeri, Kementerian Luar Negeri, Kementerian Perencanaan Pembangunan Nasional/Bappenas, Kementerian Pertahanan, Kementerian Hukum dan Hak Asasi Manusia, Kementerian Keuangan, Kementerian Energi dan Sumber Daya Mineral, Kementerian Perindustrian, Kementerian Perdagangan, Kementerian Pertanian, Kementerian Perhubungan, Kementerian Kelautan dan Perikanan, Kementerian Ketenagakerjaan, Kementerian Badan Usaha Milik Negara, Kementerian Koperasi dan UKM, Kementerian Pekerjaan Umum dan Perumahan Rakyat, Kementerian Lingkungan Hidup dan Kehutanan, Kementerian Agraria dan Tata Ruang/Badan Pertanahan Nasional, Kementerian Kesehatan, Kementerian Kebudayaan dan Pendidikan Dasar Menengah, Kementerian Sosial, Kementerian Agama, Kementerian Pariwisata, Kementerian Komunikasi dan Informatika, Kementerian Pendayagunaan Aparatur Negara dan Reformasi Birokrasi, Kementerian Pemuda dan Olahraga, Kementerian Desa, Pembangunan Daerah Tertinggal dan Transmigrasi, Kementerian Riset Teknologi dan Pendidikan
6. *Departmental Ministries consist of State Secretary; Ministry of Home Affairs; Ministry of Foreign Affairs; Ministry of National Development Planning/Chairperson of National Development Planning Agency; Ministry of Defense; Ministry of Justice and Human Rights; Ministry of Finance; Ministry of Energy and Mineral Resources; Ministry of Industry; Ministry of Trade; Ministry of Agriculture; Ministry of Transportation; Ministry of Maritime Affairs and Fisheries; Ministry of Manpower; Ministry of State Owned Enterprises; Ministry of Cooperatives and Small and Medium Enterprises; Ministry of Public Works and Public Housing; Ministry of Environment and Forestry; Ministry of Agrarian Affairs and Spatial Planning/National Land Agency; Ministry of Health; Ministry of Culture and Elementary & Secondary Education; Ministry of Social Services; Ministry of Religious Affairs; Ministry of Tourism; Ministry of Communication and Informatics; Ministry of Empowerment of State Apparatus and Bureaucracy Reform; Ministry of Youth and Sports Affairs; Ministry of Village Development, Disadvantaged Regions and Transmigration; Ministry of Research, Technology, and Higher Education; and Ministry of Women Empowerment and Child Protection*

Tinggi, dan Kementerian Pemberdayaan Perempuan dan Perlindungan Anak.

- |  |   |
|--|---|
| <p>7. Setingkat Menteri terdiri dari Kejaksaan Agung, Tentara Nasional Indonesia, dan Kepolisian Negara Republik Indonesia</p>   | <p>7. <i>Ministerial Level Officials consist of, Attorney General, Indonesian National Defense Force, and Indonesian National Police.</i></p>   |
| <p>8. Lembaga Pemerintah Non Kementerian terdiri dari Arsip Nasional Republik Indonesia, Badan Intelijen Negara, Badan Kepegawaian Negara, Badan Kependudukan dan Keluarga Berencana Nasional, Badan Koordinasi Penanaman Modal, Badan Informasi Geospasial, Badan Meteorologi, Klimatologi, dan Geofisika, Badan Narkotika Nasional, Badan Nasional Penanggulangan Bencana, Badan Nasional Penanggulangan Terorisme, Badan Nasional Penempatan dan Perlindungan Tenaga Kerja Indonesia, Badan Pengawasan Obat dan Makanan, Badan Pengawasan Tenaga Nuklir, Badan Pengawasan Keuangan dan Pembangunan, Badan Pengkajian dan Penerapan Teknologi, Badan Pusat Statistik, Badan SAR Nasional, Badan Standardisasi Nasional, Badan Tenaga Nuklir Nasional, Lembaga Administrasi Negara, Lembaga Ilmu Pengetahuan Indonesia, Lembaga Ketahanan Nasional, Lembaga Kebijakan Pengadaan</p> | <p>8. <i>Non Ministerial Institutions consist of National Archive of the Republic of Indonesia, State Intelligence Board, National Civil Service Agency, National Population and Family Planning Board, Investment Coordinating Board, Geospatial Information Agency, Meteorology, Climatology, and Geophysics Agency, National Narcotics Agency, National Agency for Disaster Management, National Counter Terrorism Agency, The National Authority for The Placement and Protection of Indonesian Overseas Workers, National Agency of Drugs and Foods Control, Nuclear Energy Controlling Board, Audit and Development Supervising Agency, Agency for the Assesment and Application Technology, BPS-Statistics Indonesia, National Search and Rescue Agency, National Standardization Board, National Nuclear Energy Board, National Institute of Administration, National Institute of Science, National Resilience Institute, Government Procurement Policy Board, National Institute of</i></p> |

## GOVERNMENT

Barang/Jasa Pemerintah, Lembaga Penerbangan dan Antariksa Nasional, Lembaga Sandi Negara, dan Perpustakaan Nasional Republik Indonesia.

*Space and Aeronautics, National Crypto Agency, and National Library of Republic of Indonesia.*

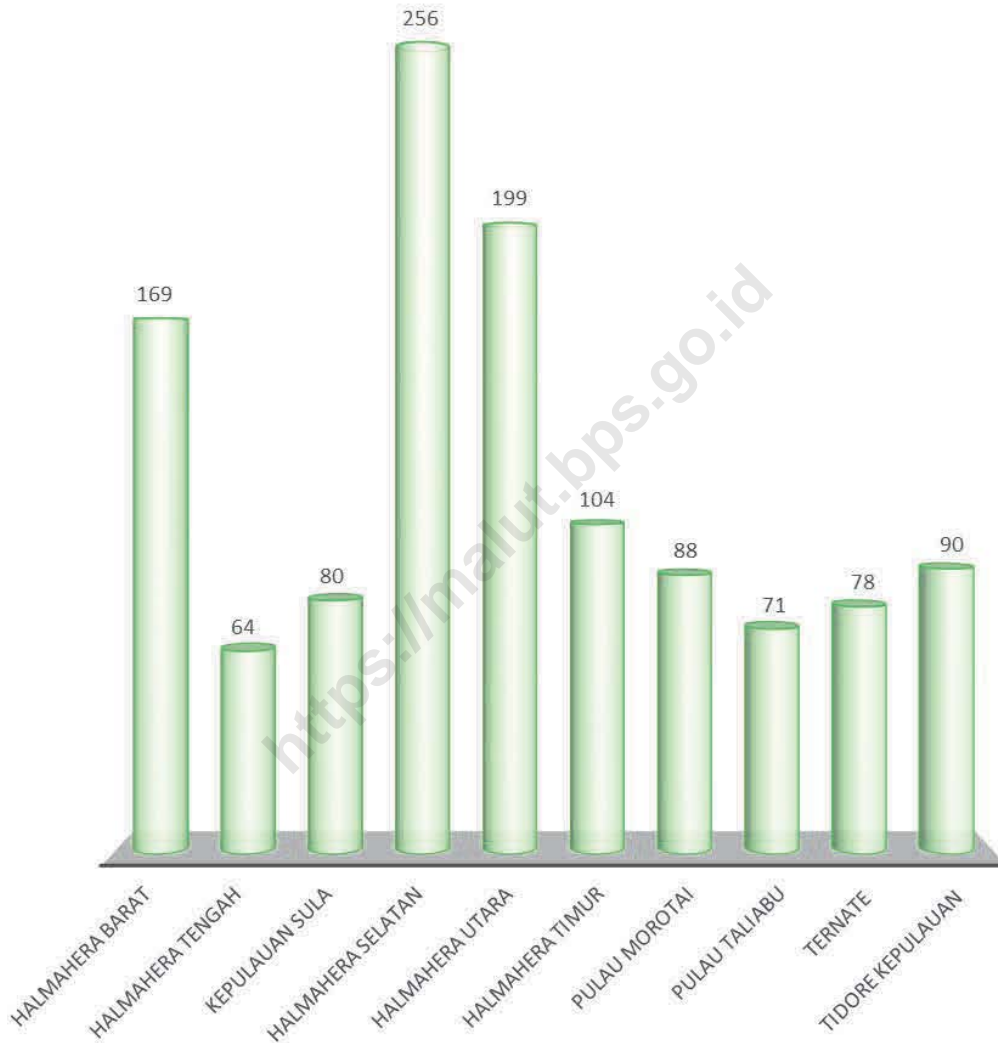
<https://malut.bps.go.id>





**Gambar 2.1**  
**Figures**

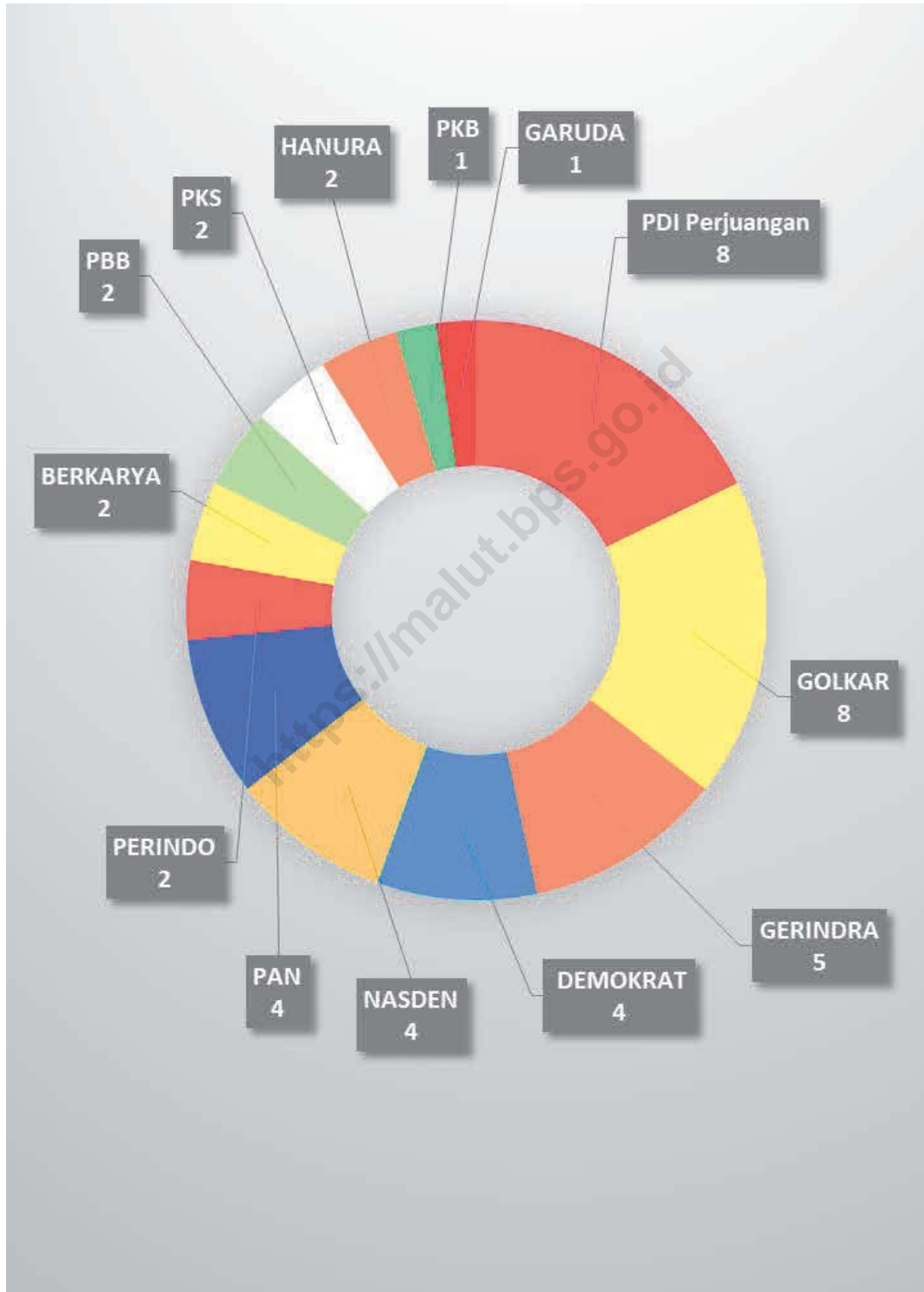
**Jumlah Desa<sup>1</sup> Menurut Kabupaten/Kota di Provinsi Maluku Utara, 2019**  
**Number of Villages<sup>1</sup> by Regency/Municipality in Maluku Utara Province, 2019**



Sumber/Source : Peraturan Kepala Badan Pusat Statistik Nomor 29 Tahun 2018 Tanggal 15 Januari 2018 tentang Perubahan Atas Peraturan Kepala Badan Pusat Statistik Nomor 55 Tahun 2017 tentang Kode dan Nama Wilayah Kerja Statistik Tahun 2017

**Gambar** 2.2.1  
**Figures**

**Jumlah Anggota Dewan Perwakilan Rakyat Daerah Menurut Partai Politik di Provinsi Maluku Utara, 2019**  
*Number of Regional House of Representatives's Members by Political Party in Maluku Utara Province, 2019*



Sumber/Source : Sekretariat DPRD Provinsi Maluku Utara

## 2.1 WILAYAH ADMINISTRATIF ADMINISTRATIVE AREA

**Tabel 2.1.1** Jumlah Kecamatan Menurut Kabupaten/Kota di Provinsi Maluku Utara, 2015–2019  
**Table 2.1.1** Number of Sub Districts and Villages by Regency/Municipality in Maluku Utara Province, 2015–2019

Kabupaten/Kota Regency/Municipality	2015	2016	2017	2018	2019
(1)	(2)	(3)	(4)	(5)	(6)
<i>Kabupaten/Regency</i>					
1. Halmahera Barat	8	8	8	8	8
2. Halmahera Tengah	10	10	10	10	10
3. Kepulauan Sula	12	12	12	12	12
4. Halmahera Selatan	30	30	30	30	30
5. Halmahera Utara	17	17	17	17	17
6. Halmahera Timur	10	10	10	10	10
7. Pulau Morotai	5	5	5	5	5
8. Pulau Taliabu	8	8	8	8	8
<i>Kota/Municipality</i>					
1. Ternate	7	7	8	8	8
2. Tidore Kepulauan	8	8	8	8	8
<b>Maluku Utara</b>	<b>115</b>	<b>115</b>	<b>116</b>	<b>116</b>	<b>116</b>

Catatan/Note: ...

Sumber/Source: Peraturan Kepala Badan Pusat Statistik Nomor 29 Tahun 2018 Tanggal 15 Januari 2018 tentang Perubahan Atas Peraturan Kepala Badan Pusat Statistik Nomor 55 Tahun 2017 tentang Kode dan Nama Wilayah Kerja Statistik Tahun 2017  
*Chief Statistician Regulation Number 29/2018, January 15 2018, as a revision of Chief Statistician Regulation Number 55 of 2017 on Code and Name of Regional Level of Data Collection.*

**Tabel**  
**Table** 2.1.2

**Jumlah Desa<sup>1</sup> Menurut Kabupaten/Kota di Provinsi  
Maluku Utara, 2015–2019**  
**Number of Villages<sup>1</sup> by Regency/Municipality in Maluku  
Utara Province, 2015–2019**

<b>Kabupaten/Kota Regency/Municipality</b>	<b>2015</b>	<b>2016</b>	<b>2017</b>	<b>2018</b>	<b>2019</b>
(1)	(2)	(3)	(4)	(5)	(6)
<i>Kabupaten/Regency</i>					
1. Halmahera Barat	170	170	170	169	169
2. Halmahera Tengah	63	63	63	63	64
3. Kepulauan Sula	78	78	78	78	80
4. Halmahera Selatan	256	256	256	256	256
5. Halmahera Utara	199	199	199	199	199
6. Halmahera Timur	104	104	104	104	104
7. Pulau Morotai	88	88	88	88	88
8. Pulau Taliabu	71	71	71	71	71
<i>Kota/Municipality</i>					
1. Ternate	77	77	77	77	78
2. Tidore Kepulauan	90	90	90	90	90
<b>Maluku Utara</b>	<b>1 196</b>	<b>1 196</b>	<b>1 196</b>	<b>1 195</b>	<b>1 199</b>

Catatan/Note: <sup>1</sup>Termasuk kelurahan dan Unit Permukiman Transmigrasi (UPT)/Include Transmigration Settlement Unit

Sumber/Source: Peraturan Kepala Badan Pusat Statistik Nomor 29 Tahun 2018 Tanggal 15 Januari 2018 tentang Perubahan Atas Peraturan Kepala Badan Pusat Statistik Nomor 55 Tahun 2017 tentang Kode dan Nama Wilayah Kerja Statistik Tahun 2017

*Chief Statistician Regulation Number 29/2018, January 15 2018, as a revision of Chief Statistician Regulation Number 55 of 2017 on Code and Name of Regional Level of Data Collection*

## 2.2 DEWAN PERWAKILAN RAKYAT DAERAH REGIONAL HOUSE OF REPRESENTATIVES

Tabel  
Table

2.2.1

**Jumlah Anggota Dewan Perwakilan Rakyat Daerah  
Menurut Kabupaten/Kota dan Jenis Kelamin di Provinsi  
Maluku Utara, 2019**  
*Number of Regional House of Representatives's Members  
by Regency/Municipality and Sex in Maluku Utara Province,  
2019*

Kabupaten/Kota Regency/Municipality	Laki-laki Male	Perempuan Female	Jumlah Total
(1)	(2)	(3)	(4)
<i>Kabupaten/Regency</i>			
1. Halmahera Barat	21	4	25
2. Halmahera Tengah	19	1	20
3. Kepulauan Sula	25	0	25
4. Halmahera Selatan	28	2	30
5. Halmahera Utara	20	5	25
6. Halmahera Timur	19	1	20
7. Pulau Morotai	18	2	20
8. Pulau Taliabu	15	5	20
<i>Kota/Municipality</i>			
1. Ternate	24	6	30
2. Tidore Kepulauan	24	4	28
<b>Maluku Utara</b>	<b>33</b>	<b>12</b>	<b>45</b>

Catatan/Note: ...

Sumber/Source: Sekretariat DPRD Provinsi Maluku Utara

**Tabel**  
**Table** 2.2.2

**Jumlah Anggota Dewan Perwakilan Rakyat Daerah  
Provinsi Maluku Utara Menurut Pendidikan Terakhir dan  
Jenis Kelamin di Provinsi Maluku Utara, 2019**  
*Number of Civil Servants by Educational Level and Sex in  
Maluku Utara Province, 2019*

<b>Pendidikan Education</b>	<b>Laki-laki Male</b>	<b>Perempuan Female</b>	<b>Jumlah Total</b>
(1)	(2)	(3)	(4)
"SMA/Sederajat General/Senior High School "	6	3	9
Strata 1 (S1)/Bachelor	17	7	24
Strata 2 (S2)/ Magister	8	2	10
Strata 3 (S3)/Doctor	2	0	2
<b>Jumlah/ Total</b>	<b>33</b>	<b>12</b>	<b>45</b>

Catatan/Note: ...

Sumber/Source: Sekretariat DPRD Provinsi Maluku Utara

## 2.3 SUMBER DAYA MANUSIA HUMAN RESOURCES

Jumlah Pegawai Negeri Sipil Menurut Kabupaten/Kota dan Jenis Kelamin di Provinsi Maluku Utara, Desember 2018 dan Desember 2019

**Tabel**  
**Table** 2.3.1

*Number of Civil Servants by Regency/City and Sex in Maluku Utara Province, Desember 2018 dan Desember 2019*

Kabupaten/Kota Regency/Municipality	2018		Jumlah Total
	Laki-laki Male	Perempuan Female	
(1)	(2)	(3)	(4)
<i>Kabupaten/Regency</i>			
1. Halmahera Barat	...	...	...
2. Halmahera Tengah	...	...	...
3. Kepulauan Sula	...	...	...
4. Halmahera Selatan	...	...	...
5. Halmahera Utara	...	...	...
6. Halmahera Timur	...	...	...
7. Pulau Morotai	...	...	...
8. Pulau Taliabu	...	...	...
<i>Kota/Municipality</i>			
1. Ternate	...	...	...
2. Tidore Kepulauan	...	...	...
<b>Maluku Utara</b>	...	...	...

Lanjutan Tabel/*Continued Table* 2.3.1

Kabupaten/Kota <i>Regency/Municipality</i>	2019		Jumlah <i>Total</i>
	Laki-laki <i>Male</i>	Perempuan <i>Female</i>	
(1)	(5)	(6)	(7)
<i>Kabupaten/Regency</i>			
1. Halmahera Barat	...	...	...
2. Halmahera Tengah	...	...	...
3. Kepulauan Sula	...	...	...
4. Halmahera Selatan	...	...	...
5. Halmahera Utara	...	...	...
6. Halmahera Timur	...	...	...
7. Pulau Morotai	...	...	...
8. Pulau Taliabu	...	...	...
<i>Kota/Municipality</i>			
1. Ternate	...	...	...
2. Tidore Kepulauan	...	...	...
<b>Nama Provinsi</b>	...	...	...

Catatan/*Note*: ...Sumber/*Source*: ...



**Tabel**  
**Table** 2.3.2

**Jumlah Pegawai Negeri Sipil Menurut Jabatan dan Jenis Kelamin di Provinsi Maluku Utara, Desember 2018 dan Desember 2019**  
**Number of Civil Servants by Occupation and Sex in Maluku Utara Province, Desember 2018 dan Desember 2019**

Kabupaten/Kota <i>Regency/Municipality</i>	2018		Jumlah <i>Total</i>
	Laki-laki <i>Male</i>	Perempuan <i>Female</i>	
(1)	(2)	(3)	(4)
Fungsional Tertentu <i>Specific Functional</i>	1 382	1 857	3 239
Fungsional Umum <i>Staf General Functional</i>	1 867	1 483	3 350
Struktural/ <i>Structural</i>	–	–	–
Eselon V/5th Echelon	–	–	–
Eselon IV/4th Echelon	348	177	525
Eselon III/3rd Echelon	149	48	197
Eselon II/2nd Echelon	36	1	37
Eselon I/1st Echelon	1	0	1
<b>Jumlah/Total</b>	<b>3 783</b>	<b>3 566</b>	<b>7 349</b>

Lanjutan Tabel/*Continued Table* 2.3.2

<b>Kabupaten/Kota</b> <i>Regency/Municipality</i>	<b>2019</b>		<b>Jumlah</b> <i>Total</i>
	<b>Laki-laki</b> <i>Male</i>	<b>Perempuan</b> <i>Female</i>	
(1)	(5)	(6)	(7)
Fungsional Tertentu <i>Specific Functional</i>	...	...	...
Fungsional Umum <i>Staf General Functional</i>	...	...	...
Struktural/ <i>Structural</i>	...	...	...
Eselon V/5th Echelon	...	...	...
Eselon IV/4th Echelon	...	...	...
Eselon III/3rd Echelon	...	...	...
Eselon II/2nd Echelon	...	...	...
Eselon I/1st Echelon	...	...	...
<b>Jumlah/Total</b>	...	...	...

Catatan/Note: ...

Sumber/Source: Badan Kepegawaian Daerah Provinsi Maluku Utara

**Jumlah Pegawai Negeri Sipil Menurut Tingkat Pendidikan dan Jenis Kelamin di Provinsi Maluku Utara, Desember 2018 dan Desember 2019**

**Tabel 2.3.3**  
**Table**

***Number of Civil Servants by Educational Level and Sex in Maluku Utara Province, December 2018 and December 2019***

Tingkat Pendidikan <i>Educational Level</i>	2018		
	Laki-laki <i>Male</i>	Perempuan <i>Female</i>	Jumlah <i>Total</i>
(1)	(2)	(3)	(4)
Sampai dengan SD <i>Up to Primary School</i>	3	–	3
SMP/Sederajat <i>General Vocational Junior High School</i>	23	9	32
SMA/Sederajat <i>General/Vocational Senior High School</i>	778	603	1 381
Diploma I, II/Akta I, II <i>Diploma I, II/Akta I, II</i>	40	52	92
Diploma III/Akta III/Sarjana Muda <i>Diploma III/Akta III/Bachelor</i>	196	316	512
Tingkat Sarjana/Doktor/Ph.D <i>University Graduates</i>	2 743	2 586	5 329
<b>Jumlah/Total</b>	<b>3 783</b>	<b>3 566</b>	<b>7 349</b>

Lanjutan Tabel/*Continued Table* 2.3.3

Tingkat Pendidikan <i>Educational Level</i>	2019		
	Laki-laki <i>Male</i>	Perempuan <i>Female</i>	Jumlah <i>Total</i>
(1)	(2)	(3)	(4)
Sampai dengan SD <i>Up to Primary School</i>	...	...	...
SMP/Sederajat <i>General Vocational Junior High School</i>	...	...	...
SMA/Sederajat <i>General/Vocational Senior High School</i>	...	...	...
Diploma I, II/Akta I, II <i>Diploma I, II/Akta I, II</i>	...	...	...
Diploma III/Akta III/Sarjana Muda <i>Diploma III/Akta III/Bachelor</i>	...	...	...
Tingkat Sarjana/Doktor/Ph.D <i>University Graduates</i>	...	...	...
<b>Jumlah/Total</b>	...	...	...

Catatan/Note: ...

Sumber/Source: Badan Kepegawaian Daerah Provinsi Maluku Utara/ Employee Board of Maluku Utara Province Government

**Jumlah Pegawai Negeri Sipil Menurut Tingkat  
Kepangkatan dan Jenis Kelamin di Provinsi Maluku Utara,  
Desember 2018 dan Desember 2019**  
*Number of Civil Servants by Hierarchy and Sex in Maluku  
Utara Province, 2018 and 2019 December 2018 and  
December 2019*

**Tabel** 2.3.4  
**Table**

Pangkat/Golongan/Ruang <i>Hierarchy</i>	2018		
	Laki-laki <i>Male</i>	Perempuan <i>Female</i>	Jumlah <i>Total</i>
(1)	(2)	(3)	(4)
1. I/A (Juru Muda)	1	–	1
2. I/B (Juru Muda Tingkat I)	–	–	–
3. I/C (Juru)	9	6	15
4. I/D (Juru Tingkat I)	10	1	11
<b>Golongan I/Range I</b>	20	7	27
5. II/A (Pengatur Muda)	82	52	134
6. II/B (Pengatur Muda Tingkat I)	135	102	237
7. II/C (Pengatur)	262	181	443
8. II/D (Pengatur Tingkat I)	167	142	309
<b>Golongan II/Range II</b>	646	477	1 123
9. III/A (Penata Muda)	329	336	665
10. III/B (Penata Muda Tingkat I)	585	672	1 257
11. III/C (Penata)	619	709	1 328
12. III/D (Penata Tingkat I)	656	736	1 392
<b>Golongan III/Range III</b>	2 189	2 453	4 642
13. IV/A (Pembina)	627	497	1 124
14. IV/B (Pembina Tingkat I)	235	124	359
15. IV/C (Pembina Utama Muda)	50	6	56
16. IV/D (Pembina Utama Madya)	16	2	18
17. IV/E (Pembina Utama)	–	–	–
<b>Golongan IV/Range IV</b>	928	629	1 557
<b>Jumlah/Total</b>	<b>3 783</b>	<b>3 566</b>	<b>7 349</b>

Lanjutan Tabel/Continued Table 2.3.4

Pangkat/Golongan/Ruang <i>Hierarchy</i>	2019		
	Laki-laki <i>Male</i>	Perempuan <i>Female</i>	Jumlah <i>Total</i>
(1)	(5)	(6)	(7)
1. I/A (Juru Muda)	...	...	...
2. I/B (Juru Muda Tingkat I)	...	...	...
3. I/C (Juru)	...	...	...
4. I/D (Juru Tingkat I)	...	...	...
<b>Golongan I/Range I</b>	...	...	...
5. II/A (Pengatur Muda)	...	...	...
6. II/B (Pengatur Muda Tingkat I)	...	...	...
7. II/C (Pengatur)	...	...	...
8. II/D (Pengatur Tingkat I)	...	...	...
<b>Golongan II/Range II</b>	...	...	...
9. III/A (Penata Muda)	...	...	...
10. III/B (Penata Muda Tingkat I)	...	...	...
11. III/C (Penata)	...	...	...
12. III/D (Penata Tingkat I)	...	...	...
<b>Golongan III/Range III</b>	...	...	...
13. IV/A (Pembina)	...	...	...
14. IV/B (Pembina Tingkat I)	...	...	...
15. IV/C (Pembina Utama Muda)	...	...	...
16. IV/D (Pembina Utama Madya)	...	...	...
17. IV/E (Pembina Utama)	...	...	...
<b>Golongan IV/Range IV</b>	...	...	...
<b>Jumlah/Total</b>	...	...	...

Catatan/Note: ...

Sumber/Source: Badan Kepegawaian Daerah Provinsi Maluku Utara/ Employee Board of Maluku Utara Province Government

## 2.4 KEUANGAN DAERAH GOVERNMENT FINANCE

### Realisasi Penerimaan Pemerintah Provinsi Maluku Utara Menurut Jenis Penerimaan (Ribuan Rupiah) di Provinsi Maluku Utara, 2016-2019

**Tabel**  
**Table** 2.4.1

### Actual Receipt Of Provincial Government Of Maluku Utara By Kind Of Receipt in Maluku Utara Province, 2016-2019

Jenis Penerimaan Kind of Receipt	2016	2017	2018	2019
(1)	(2)	(3)	(4)	(5)
PENDAPATAN DAERAH LOCAL GOVERNMENT REVENUE	2 022 257 938	2 275 580 346	2 489 067 421	2 742 085 743
Pendapatan Asli Daerah Original Local Government Revenue	280 111 908	327 469 790	358 325 359	430 157 211
Pajak Daerah <b>Local Taxes</b>	206 325 470	241 190 368	267 741 502	321 047 353
Retribusi Daerah Repayments	58 938 273	65 809 358	8 884 661	2 408 000
Hasil Perusahaan Milik Daerah & Pengelolaan Kekayaan Daerah yang Dipisahkan <b>Income of Regional Gov. Corporate and Management of Separated Reg. Gov. Wealth</b>	871 595	0	0	871 595
Lain-lain PAD yang Sah Other Original Local Gov. Revenue	13 976 570	20 470 064	81 699 196	105 830 263
<b>Dana Perimbangan Balanced Budget</b>	1 453 204 504	1 880 411 585	2 100 780 628	2 281 928 532
<b>Bagi Hasil Pajak Tax Share</b>	59 417 889	29 494 901	32 079 978	34 153 635
<b>Bagi Hasil Bukan Pajak/Sumber Daya Alam Non Tax Share/Natural Resources</b>	27 346 253	31 855 145	83 143 698	84 528 935
<b>Dana Alokasi Umum General Allocation Funds</b>	1 132 578 857	1 265 846 334	1 331 236 347	1 354 662 180

Lanjutan Tabel/*Continued Table* 2.4.1

<b>Jenis Penerimaan</b> <b>Kind of Receipt</b>	<b>2016</b>	<b>2017</b>	<b>2018</b>	<b>2019</b>
(1)	(2)	(3)	(4)	(5)
Dana Alokasi Khusus	233 861 505	553 215 205	654 320 605	808 583 782
Special Allocation Funds				
Lain-lain Pendapatan yang Sah	288 941 526	67 698 971	29 961 434	30 000 000
Other Legal Revenue				
<b>"PEMBIAYAAN DAERAH</b> <b>LOCAL GOVERNMENT FINANCING"</b>	38 870 415	36 432 756	27 250 647	20 000 000
<b>JUMLAH/TOTAL</b>	<b>2 061 128</b> <b>353</b>	<b>2 312 013</b> <b>102</b>	<b>2 516 318</b> <b>068</b>	<b>2 762 085 743</b>

Catatan/Note: ...

Sumber/Source: Dinas Pendapatan Daerah Provinsi Maluku Utara /Financial Statistics of Province Government 2016 - 2019



**Realisasi Pengeluaran Pemerintah Provinsi Maluku Utara  
Menurut Jenis Pengeluaran (Ribu Rupiah) di Provinsi  
Maluku Utara, 2016-2019**

**Tabel** 2.4.2  
**Table**

**Actual Expenditure Of Provincial Government Of Maluku  
Utara By Kind Of Expenditure in Maluku Utara Province,  
2016-2019**

<b>Jenis Penerimaan Kind of Expenditure</b>	<b>2016</b>	<b>2017</b>	<b>2018</b>	<b>2019</b>
(1)	(2)	(3)	(4)	(5)
<b>BELANJA TIDAK LANGSUNG INDIRECT EXPENDITURE</b>	776 040 767	994 499 449	1 225 813 496	1 225 901 098
1. Belanja Pegawai Personnel Expenditure	353 911 605	558 629 629	559 483 942	776 657 294
2. Belanja Bunga Interest Expenditure	0	0	0	0
3. Belanja Subsidi Subsidies Expenditure	4 933 277	5 000 000	0	0
4. Belanja Hibah Grand Expenditure	304 995 100	305 638 737	521 667 615	302 070 250
5. Belanja Bantuan Social Assistance Expenditure	5 059 185	3 529 500	2 297 500	6 470 000
6. Belanja Bagi Hasil Sharing Fund Expenditure	103 330 676	120 156 448	141 147 773	129 303 554
7. Belanja Bantuan Keuangan Financial Assistance Expenditure	3 610 875	1 090 935	1 216 666	6 400 000
8. Pengeluaran Tidak Terduga Unpredicted Expenditure	200 049	454 200	0	5 000 000
<b>BELANJA LANGSUNG DIRECT EXPENDITURE</b>	1 247 822 035	1 264 308 032	1 212 957 531	1 479 184 645
1. Belanja Pegawai Personnel Expenditure	101 561 902	100 106 573	74 040 566	74 453 380
2. Belanja Barang dan Jasa Goods and Services Expenditure	553 569 062	602 587 719	625 564 678	673 445 498
3. Belanja Modal Capital Expenditure	592 691 071	561 613 740	513 352 287	731 285 767
<b>PEMBIAYAAN DAERAH LOCAL GOVERNMENT FINANCING</b>	37 265 551	53 205 621	77 547 041	57 000 000
<b>JUMLAH / TOTAL</b>	2 061 128 353	2 312 013 102	2 516 318 068	2 762 085 743

Catatan/Note: ...

Sumber/Source: Financial Statistics of Province Government 2016 - 2019

# BAB 3. KEPENDUDUKAN DAN KETENAGAKERJAAN

Population and Employment

Populasi Penduduk

**1.255.771**  
jiwa

Jumlah Rumah Tangga

**259.368**  
Rumah Tangga

Rata-rata upah Pekerja Formal

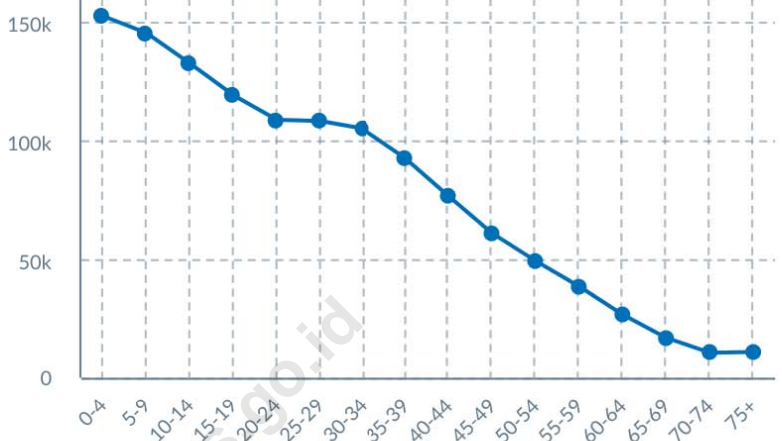
**2.812.681**  
Rupiah/bulan

Rata2 pendapatan Pekerja Informal

**1.747.102**  
Rupiah/bulan

## Berapa jumlah penduduk menurut Kelompok umur ?

Kelompok umur yang lebih muda lebih banyak populasinya



Laju Pertumbuhan Penduduk

**2.08%**

per tahun

Kepadatan Penduduk

**39.26**

jiwa/km<sup>2</sup>

Rasio Jenis Kelamin

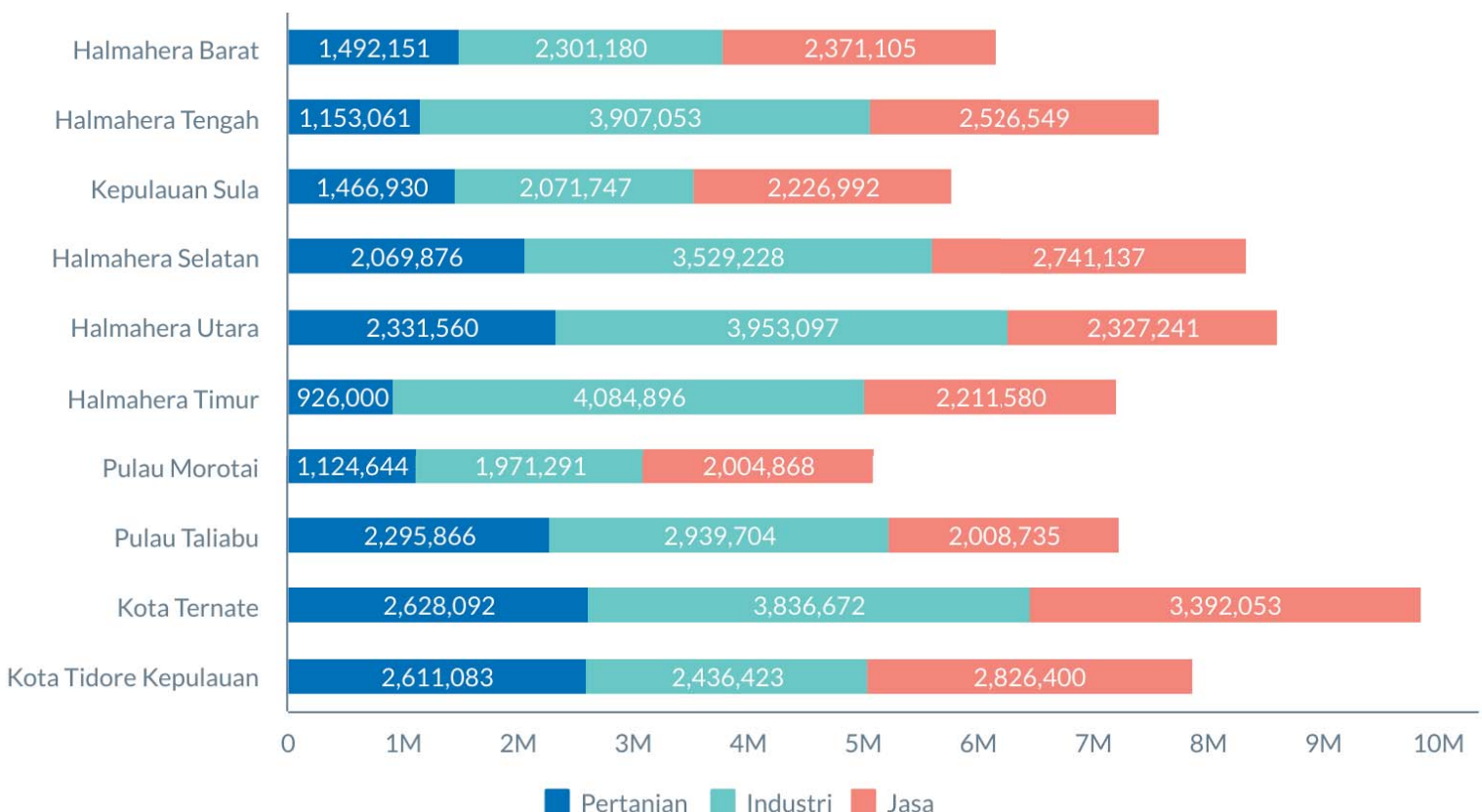
**104**

Rata-rata jumlah Anggota Rumah tangga

**4.84**

per rumah tangga

## Rata-rata Upah/Gaji Bersih Sebulan Pekerja Formal





**PENJELASAN TEKNIS**

**TECHNICAL NOTES**

1. Sumber utama data kependudukan adalah sensus penduduk yang dilaksanakan setiap sepuluh tahun sekali. Sensus penduduk telah dilaksanakan sebanyak enam kali sejak Indonesia merdeka, yaitu tahun 1961, 1971, 1980, 1990, 2000, dan 2010. Di dalam sensus penduduk, pencacahan dilakukan terhadap seluruh penduduk yang berdomisili di wilayah teritorial Indonesia termasuk warga negara asing kecuali anggota korps diplomatik negara sahabat beserta keluarganya. Metode pengumpulan data dalam sensus dilakukan dengan wawancara antara petugas sensus dengan responden dan juga melalui e-census. Pencatatan penduduk menggunakan konsep usual residence, yaitu konsep di mana penduduk biasa bertempat tinggal. Bagi penduduk yang bertempat tinggal tetap dicacah di mana mereka biasa tinggal, sedangkan untuk penduduk yang tidak bertempat tinggal tetap dicacah di tempat di mana mereka ditemukan petugas sensus pada malam 'Hari Sensus'. Termasuk penduduk yang tidak bertempat tinggal tetap adalah tuna wisma, awak kapal berbendera Indonesia, penghuni perahu/rumah apung, masyarakat terpencil/terasing,

1. *The main source of demographic data is population census, which is conducted every ten years. Population Census has been conducted six times since Indonesia's independence: 1961, 1971, 1980, 1990, 2000, and 2010. The population census enumerates all residents who domicile in the entire territory of Indonesia including foreign citizens except the diplomatic corps members and their families. The method of data collection in a population census involves interviewing respondents and conducting e-census. Enumeration of the population uses the concept of "usual residence", which is the concept of "places where people usually live". De jure was applied to the permanent residents, while de facto was applied to non-permanent residents. The permanent residents were enumerated in place where they normally live, the non-permanent residents were enumerated where they were found by the enumerators, on the night of 'Census Date'. The non permanent residents include homeless people, ship crew, boat people, remote area community, and internally displaced persons. Those who had permanent residence and had been travelling away from their home for six months or more were not*

dan pengungsi. Bagi mereka yang mempunyai tempat tinggal tetap dan sedang bepergian ke luar wilayah lebih dari enam bulan, tidak dicacah di tempat tinggalnya, tetapi dicacah di tempat tujuannya. Untuk tahun yang tidak dilaksanakan sensus penduduk, data kependudukan diperoleh dari hasil proyeksi penduduk. Proyeksi penduduk merupakan suatu perhitungan ilmiah yang didasarkan pada asumsi dari komponen-komponen perubahan penduduk, yaitu kelahiran, kematian, dan migrasi. Proyeksi penduduk Indonesia 2010–2035 menggunakan data dasar penduduk hasil SP2010.

2. Penduduk Indonesia adalah semua orang yang berdomisili di wilayah teritorial Indonesia selama 6 bulan atau lebih dan atau mereka yang berdomisili kurang dari 6 bulan tetapi bertujuan menetap.
3. Laju pertumbuhan penduduk adalah angka yang menunjukkan persentase pertambahan penduduk dalam jangka waktu tertentu.
4. Kepadatan penduduk adalah rasio banyaknya penduduk per kilometer persegi.

*enumerated in their permanent place, but in the place where they were during the census.*

*For the periods where the population census is not conducted, population projection is done to estimate population during those years. The population projection is an estimate based on the demographic components, such as birth, death, and migration. Indonesia's 2010–2035 population projection used the 2010 Population Census as the base population.*

2. *The population of Indonesia are all residents of the entire territory of Indonesia who have stayed for six months or longer, and those who intended to stay more than six months even though their length of stay is less than six months.*
3. *The growth rate of population is the number that show percentage of population growth within a specified period.*
4. *Population density is ratio of population per square kilometer.*

- |   |   |
|---|---|
| <p>5. Rasio jenis kelamin adalah perbandingan antara penduduk laki-laki dan penduduk perempuan pada suatu wilayah dan waktu tertentu. Biasanya dinyatakan dengan banyaknya penduduk laki-laki untuk 100 penduduk perempuan.</p>   | <p>5. <i>Sex ratio is the ratio of males population to females population in a given area and time, usually expressed as the number of males for every 100 females.</i></p>   |
| <p>6. Distribusi penduduk adalah pola persebaran penduduk di suatu wilayah, baik berdasarkan batas-batas geografis maupun berdasarkan batas-batas administrasi pemerintahan.</p>  | <p>6. <i>Population distribution is the pattern of population distribution in an area, either by geographic boundaries or by government administrative boundaries.</i></p>  |
| <p>7. Komposisi penduduk adalah pola persebaran penduduk menurut karakteristiknya, contoh: penduduk menurut kelompok umur, penduduk menurut jenis kelamin</p>   | <p>7. <i>Population composition is the pattern of population distribution by its characteristics, example: population by age group, population by sex</i></p>   |
| <p>8. Rumah tangga adalah seseorang atau sekelompok orang yang mendiami sebagian atau seluruh bangunan fisik/sensus dan biasanya tinggal bersama serta pengelolaan makan dari satu dapur. Yang dimaksud makan dari satu dapur adalah jika pengurusan kebutuhan sehari-harinya dikelola bersama-sama menjadi satu.</p> | <p>8. <i>Household is an individual or group of people living in a physical/census building unit or part of it and usually commit on a common provision for food and other essentials of living. Common provision for food means one organising daily needs for all of household members.</i></p> |
| <p>9. Anggota rumah tangga adalah semua orang yang biasanya bertempat tinggal di suatu rumah tangga, baik yang berada di rumah pada waktu pencacahan</p>  | <p>9. <i>Household member are those who usually lives in a household regardless of their location at the time of enumeration.</i></p>   |

maupun yang sementara tidak ada.

- |  |  |
|--|--|
| 10. Rata-rata anggota rumah tangga adalah angka yang menunjukkan rata-rata jumlah anggota rumah tangga per rumah tangga.   | 10. <i>Average household size is the average number of household members per household.</i>  |
| 11. Istilah migrasi seumur hidup disebut bila provinsi tempat tinggal seseorang pada saat pencacahan berbeda dengan provinsi tempat lahirnya.  | 11. <i>Lifetime migration terminology if someone's province of residence at the time of enumeration was different from his/her province of birthplace.</i>   |
| 12. Istilah migrasi risen disebut bila provinsi tempat tinggal seseorang pada saat pencacahan berbeda dengan provinsi tempat tinggalnya 5 tahun yang lalu.   | 12. <i>Recent migration terminology if someone's province of residence at the time of enumeration was different from his/her province of residence 5 years ago.</i>  |
| 13. Penduduk usia kerja adalah penduduk yang berumur 15 tahun ke atas.   | 13. <i>Working age population is persons of 15 years and over.</i>   |
| 14. Angkatan kerja adalah penduduk usia kerja (15 tahun ke atas) yang bekerja, punya pekerjaan namun sementara tidak bekerja, dan pengangguran.  | 14. <i>Labor force or economically active are persons of 15 years and over, who in the previous week were working, temporarily absent from work but having jobs, and unemployment.</i>   |
| 15. Bekerja adalah kegiatan ekonomi yang dilakukan oleh seseorang dengan maksud memperoleh atau membantu memperoleh pendapatan atau keuntungan dan lamanya bekerja paling sedikit 1 jam secara terus menerus dalam seminggu yang lalu (termasuk pekerja keluarga tanpa upah yang | 15. <i>Working is economic activity conducted by a person and intended to earn income by doing work or helping to do work at least one hour continuously during the reference week (including unpaid family worker/s for any economic activity).</i> |

membantu dalam suatu usaha/ kegiatan ekonomi).

- |  |   |
|--|---|
| <p>16. Jumlah jam kerja seluruhnya adalah jumlah jam kerja yang digunakan untuk bekerja (tidak termasuk jam kerja istirahat resmi dan jam kerja yang digunakan untuk hal-hal di luar pekerjaan).</p>   | <p>16. <i>Total working hours is the total hours spent by an employee to perform all jobs (excluding the time used for other activities which are not classified as work).</i></p>          |
| <p>17. Lapangan usaha adalah bidang kegiatan dari pekerjaan/tempat bekerja di mana seseorang bekerja. Klasifikasi lapangan usaha mengikuti Klasifikasi Baku Lapangan Usaha Indonesia (KBLI) dalam 1 digit.</p>   | <p>17. <i>Industry is field of a person's activity or establishment. The classification of industries follows the Indonesia Standard Industrial Classification (KBLI) in one digit.</i></p> |
| <p>18. Status pekerjaan adalah kedudukan seseorang dalam unit usaha/kegiatan dalam melakukan pekerjaan.</p>  | <p>18. <i>Employment status is the status of a person at his place of work or establishment where he was employed.</i></p>  |
| <p>19. Berusaha sendiri tanpa dibantu orang lain adalah bekerja atau berusaha dengan menanggung risiko secara ekonomis, yaitu dengan tidak kembalinya ongkos produksi yang telah dikeluarkan dalam rangka usahanya tersebut, serta tidak menggunakan pekerja dibayar maupun pekerja tak dibayar, termasuk yang sifat pekerjaannya memerlukan teknologi atau keahlian khusus.</p> | <p>19. <i>Own-account worker is a person who works at his own risk without assisted by paid per mount worker or unpaid worker include technical job or skill job.</i></p>                   |
| <p>20. Berusaha dibantu buruh tidak tetap/buruh tidak dibayar adalah bekerja atau berusaha atas risiko sendiri, dan menggunakan</p>  | <p>20. <i>Employer assisted by temporary workers/unpaid worker is a person who works at his own risk and assisted by temporary worker/</i></p>  |



buruh/pekerja tak dibayar dan atau buruh/pekerja tidak tetap.

*unpaid worker.*

21. Berusaha dibantu buruh tetap/buruh dibayar adalah berusaha atas risiko sendiri dan mempekerjakan paling sedikit satu orang buruh/pekerja tetap yang dibayar.

21. *Employer assisted by permanent workers/paid workers is a person who does his business at her/his own risk at least one assisted by paid permanent worker.*

22. Buruh/karyawan/pegawai adalah seseorang yang bekerja pada orang lain atau instansi/kantor/perusahaan secara tetap dengan menerima upah/gaji baik berupa uang maupun barang. Buruh yang tidak mempunyai majikan tetap, tidak digolongkan sebagai buruh/karyawan, tetapi sebagai pekerja bebas. Seseorang dianggap memiliki majikan tetap jika memiliki 1 (satu) majikan (orang/rumah tangga) yang sama dalam sebulan terakhir, khusus pada sektor bangunan batasannya tiga bulan. Apabila majikannya instansi/lembaga, boleh lebih dari satu.

22. *Employee is a person who work permanently for other people or institution/office/ company and gains some money/cash or goods as wage/salary. Labor who have no permanent employer is not categorized as a laborer/ worker/ employee but casual worker. A laborers in general is considered to have a permanent employer if he has the same employer during the past month, particularly for building construction sector is 3 months. If the employer is an institution, more than 1 (one) employer is allowed.*

23. Pekerja bebas adalah seseorang yang bekerja pada orang lain/majikan/institusi yang tidak tetap (lebih dari 1 majikan dalam sebulan terakhir) di usaha pertanian baik berupa usaha rumah tangga maupun bukan usaha rumah tangga, ataupun di nonpertanian atas dasar balas jasa dengan menerima upah atau imbalan baik berupa uang

23. *Casual employee is a person who does not work permanently for other people/employer/ institution (more than 1 employer during the last 1 month) in agricultural sector, either home industry or not home industry, or in non-agricultural sector based on remuneration paid with money or goods, and based on daily or contact payment system.*

maupun barang, dan baik dengan sistem pembayaran harian maupun borongan

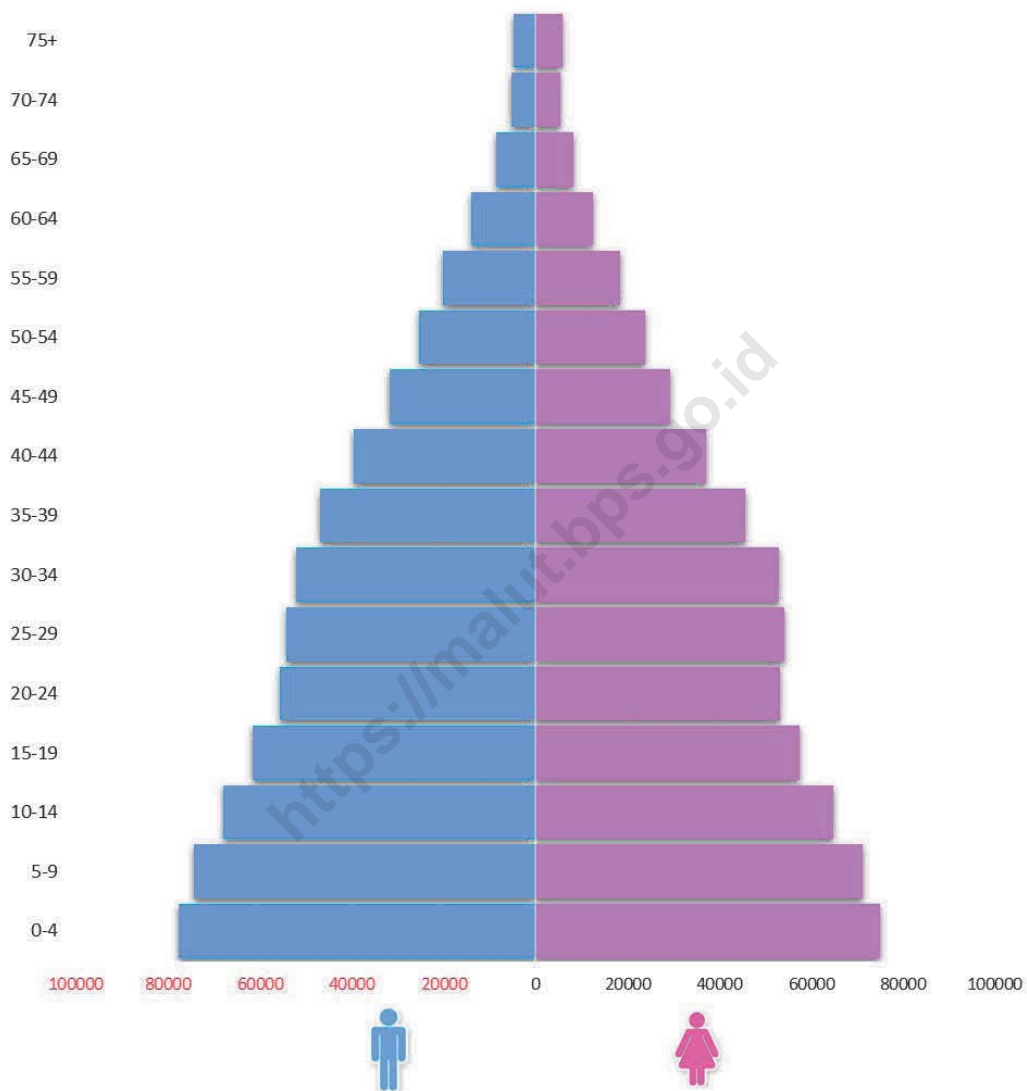
24. Pekerja tak dibayar adalah seseorang yang bekerja membantu usaha untuk memperoleh penghasilan/keuntungan yang dilakukan oleh salah seorang anggota rumah tangga atau bukan anggota rumah tangga tanpa mendapat upah/gaji baik berupa uang maupun barang.

24. *Unpaid worker is a person who intended to work without pay, either with money or good, in an establishment run by other members of the family, relative or neighbour.*

<https://malut.bps.go.id>

**Gambar** 3.1  
**Figures**

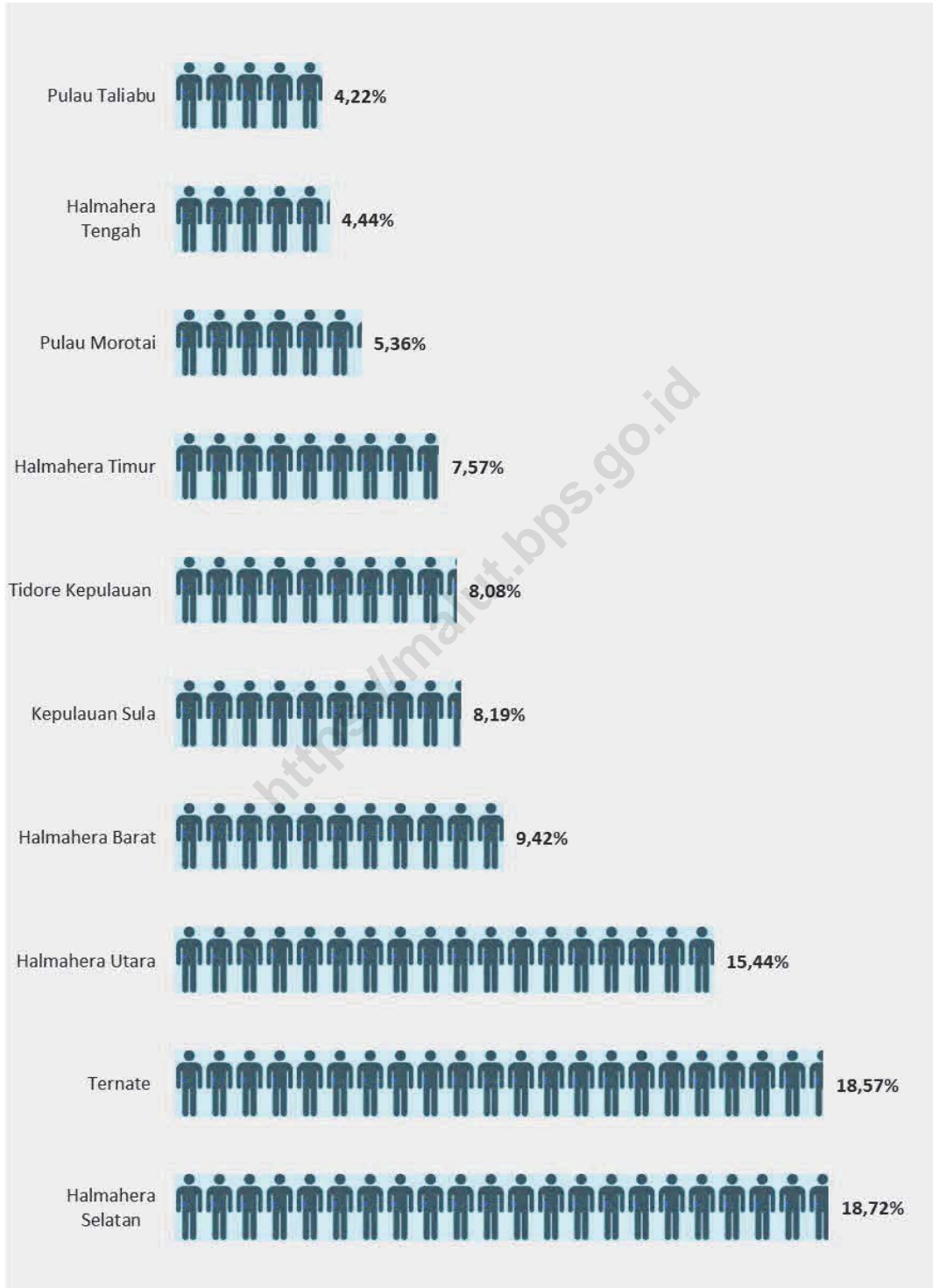
**Piramida Penduduk Maluku Utara, 2019**  
**Population Pyramid of Maluku Utara, 2019**



Sumber/Source : BPS, Proyeksi Penduduk Indonesia 2015–2045/BPS-Statistics Indonesia, Indonesia Population Projection 2015–2045

**Gambar** 3.2  
**Figures**

**Persentase Penduduk Menurut Kabupaten/Kota di Provinsi Maluku Utara, 2019**  
**Population Distribution by Regency/Municipality in Maluku Utara Province, 2019**



Sumber/Source : BPS, Proyeksi Penduduk Indonesia 2015–2045/BPS-Statistics Indonesia, Indonesia Population Projection 2015–2045

### 3.1 PENDUDUK POPULATION

**Tabel** 3.1.1 **Penduduk, Laju Pertumbuhan Penduduk, Distribusi Persentase Penduduk, Kepadatan Penduduk, Rasio Jenis Kelamin Penduduk Menurut Kabupaten/Kota di Provinsi Maluku Utara, 2019**  
*Population, Population Growth Rate, Percentage Distribution of Population, Population Density, and Population Sex Ratio by Regency/Municipality in Maluku Utara Province, 2019*

<b>Kabupaten/Kota</b> <i>Regency/Municipality</i>	<b>Penduduk (ribu)</b> <i>Population (thousand)</i>	<b>Laju Pertumbuhan Penduduk per Tahun</b> <i>Annual Population Growth Rate (%)</i>	<b>Persentase Penduduk</b> <i>Percentage of Total Population</i>
(1)	(2)	(3)	(4)
<i>Kabupaten/Regency</i>			
1. Halmahera Barat	118,0	1,78	9,42
2. Halmahera Tengah	56,0	2,93	4,44
3. Kepulauan Sula	103,0	2,07	8,19
4. Halmahera Selatan	235,0	1,83	18,72
5. Halmahera Utara	194,0	1,97	15,44
6. Halmahera Timur	95,0	2,91	7,57
7. Pulau Morotai	67,0	2,71	5,36
8. Pulau Taliabu	53,0	1,23	4,22
<i>Kota/Municipality</i>			
1. Ternate	233,0	2,46	18,57
2. Tidore Kepulauan	101,0	1,27	8,08
<b>Maluku Utara</b>	<b>1 256,0</b>	<b>2,08</b>	<b>100,00</b>

Lanjutan Tabel/*Continued Table* 3.1.1

<b>Kabupaten/Kota</b> <b>Regency/Municipality</b>	<b>Kepadatan Penduduk per km<sup>2</sup></b> <b>Population Density per sq.km</b>	<b>Rasio Jenis Kelamin Penduduk</b> <b>Population Sex Ratio</b>
(1)	(5)	(6)
<i>Kabupaten/Regency</i>		
1. Halmahera Barat	69	104,4
2. Halmahera Tengah	21	104,5
3. Kepulauan Sula	31	102,5
4. Halmahera Selatan	29	103,2
5. Halmahera Utara	50	104,4
6. Halmahera Timur	14	110,0
7. Pulau Morotai	27	105,1
8. Pulau Taliabu	36	103,7
<i>Kota/Municipality</i>		
1. Ternate	2 094	103,2
2. Tidore Kepulauan	62	101,7
<b>Maluku Utara</b>	<b>39</b>	<b>104,0</b>

Catatan/*Note*: ...

Sumber/*Source*: Proyeksi Penduduk Indonesia 2010–2035/ Indonesia Population Projection 2010–2035

**Tabel** 3.1.2 **Jumlah Penduduk Menurut Kelompok Umur dan Jenis Kelamin di Provinsi Maluku Utara, 2019**  
**Table** 3.1.2 **Population by Age Group and Sex in Maluku Utara Province, 2019**

Kelompok Umur Age Group	Jenis Kelamin/Sex		
	Laki-Laki Male	Perempuan Female	Jumlah Total
(1)	(2)	(3)	(4)
0-4	77 722,0	74 989,0	152 711,0
5-9	74 339,0	71 250,0	145 589,0
10-14	68 003,0	64 709,0	132 712,0
15-19	61 686,0	57 600,0	119 286,0
20-24	55 603,0	53 308,0	108 911,0
25-29	54 288,0	54 109,0	108 397,0
30-34	52 198,0	52 973,0	105 171,0
35-39	46 865,0	45 770,0	92 635,0
40-44	39 498,0	37 110,0	76 608,0
45-49	31 634,0	29 342,0	60 976,0
50-54	25 456,0	23 838,0	49 294,0
55-59	20 142,0	18 427,0	38 569,0
60-64	14 082,0	12 548,0	26 630,0
65-69	8 653,0	8 199,0	16 852,0
70-74	5 191,0	5 401,0	10 592,0
75+	4 832,0	6 006,0	10 838,0
<b>Maluku Utara</b>	<b>640 192,0</b>	<b>615 579,0</b>	<b>1 255 771,0</b>

Catatan/Note: ...

Sumber/Source: BPS, Proyeksi Penduduk Indonesia 2015–2045/BPS-Statistics Indonesia, Indonesia Population Projection 2015–2045

**Tabel 3.1.3** Rumah Tangga dan Rata-rata Banyaknya Anggota Rumah Tangga Menurut Kabupaten/Kota di Provinsi Maluku Utara, 2010 dan 2019  
*Number of Households and Average Household Size by Regency/Municipality in Maluku Utara Province, 2010 and 2019*

Kabupaten/Kota Regency/Municipality	Rumah Tangga Household (ribu/thousand)		Rata-rata Banyaknya Anggota Rumah Tangga Average Household Size	
	(2010)	(2019)	(2010)	(2019)
(1)	(2)	(3)	(4)	(5)
<i>Kabupaten/Regency</i>				
1. Halmahera Barat	21 517	25 353	4,70	4.67
2. Halmahera Tengah	8 403	10 986	5,10	5.07
3. Kepulauan Sula	27 539	21 360	4,80	4.82
4. Halmahera Selatan	3 805	45 676	5,10	5.15
5. Halmahera Utara	33 482	40 127	4,80	4.83
6. Halmahera Timur	15 797	20 504	4,60	4.63
7. Pulau Morotai	10 479	13 365	5,00	5.03
8. Pulau Taliabu	...	11 007	...	4.82
<i>Kota/Municipality</i>				
1. Ternate	39 426	49 539	4,70	4.71
2. Tidore Kepulauan	19 051	21 451	4,70	4.73
<b>Maluku Utara</b>	<b>214 379</b>	<b>259 368</b>	<b>4,80</b>	<b>4.84</b>

Catatan/Note: Data 2010 Kepulauan Sula Mencakup Pulau Taliabu

Sumber/Source: BPS, Sensus Penduduk (SP) 2010 dan Proyeksi Penduduk Indonesia 2015–2045/BPS-Statistics Indonesia, 2010  
*Population Census and Indonesia Population Projection 2015–2045*



### 3.2 KETENAGAKERJAAN EMPLOYMENT

**Tabel** 3.2.1 **Penduduk Berumur 15 Tahun ke Atas Menurut Kelompok Umur dan Jenis Kegiatan Selama Seminggu yang Lalu di Provinsi Maluku Utara, 2019**  
*Population 15 Years of Age and Over by Age Group and Type of Activity During the Previous Week in Maluku Utara Province, 2019*

Kelompok Umur Age Group	Angkatan Kerja/Economically Active				Jumlah Angkatan Kerja Total of Economically Active
	Bekerja Working	Pengangguran <sup>1</sup> Unemployment <sup>1</sup>		Jumlah Total	
		Pernah Bekerja Ever Worked	Tidak Pernah Bekerja Never Worked		
(1)	(2)	(3)	(4)	(5)	(6)
15–19	22 447	304	5 266	5 570	28 017
20–24	52 196	2 045	8 735	10 780	62 976
25–29	65 564	1 933	3 317	5 250	70 814
30–34	72 541	319	1 358	1 677	74 218
35–39	74 166	693	630	1 323	75 489
40–44	65 265	504	756	1 260	66 525
45–49	55 295	197	266	463	55 758
50–54	44 376	301	86	387	44 763
55–59	30 570	222	167	389	30 959
60+	40 003	173	31	204	40 207
<b>Jumlah/ Total</b>	<b>522 423</b>	<b>6691</b>	<b>20 612</b>	<b>303</b>	<b>549 726</b>

Lanjutan Tabel/Continued Table 3.2.1

Kelompok Umur Age Group	Persentase Bekerja terhadap Angkatan Kerja Percentage of Working to Economically Active	Bukan Angkatan Kerja Not Economically Active			Jumlah Bukan Angkatan Kerja Total of Not Economically Active
		Sekolah Attending School	Mengurus Rumah Tangga House-keeping	Lainnya Others	
(1)	(7)	(8)	(9)	(10)	(11)
15–19	80.12	71 138	15 476	5 364	91 978
20–24	82.88	13 561	25 740	4 457	43 758
25–29	92.59	392	24 380	1 726	26 498
30–34	97.74	209	21 614	1 258	23 081
35–39	98.25	0	20 458	805	21 263
40–44	98.11	0	16 487	959	17 446
45–49	99.17	0	13 548	873	14 421
50–54	99.14	0	9 466	1 303	10 769
55–59	98.74	0	10 935	2 007	12 942
60+	99.49	0	23 536	16 985	40 521
<b>Jumlah/Total</b>	<b>95.03</b>	<b>85 300</b>	<b>181 640</b>	<b>35 737</b>	<b>302677</b>

Lanjutan Tabel/Continued Table 3.2.1

Kelompok Umur Age Group	Jumlah Total	Persentase Angkatan Kerja terhadap Penduduk Usia Kerja Percentage of Economically Active to Working Age Population
(1)	(12)	(13)
15–19	119 995	23.35
20–24	106 734	59.00
25–29	97 312	72.77
30–34	97 299	76.28
35–39	96 752	78.02
40–44	83 971	79.22
45–49	70 179	79.45
50–54	55 532	80.61
55–59	43 901	70.52
60+	80 728	49.81
<b>Jumlah/ Total</b>	<b>852 403</b>	<b>64.49</b>

Catatan/Note: <sup>1</sup> 1. Mencari pekerjaan/Looking for work  
 2. Mempersiapkan usaha/Establishing a new business/firm  
 3. Merasa tidak mungkin mendapat pekerjaan/Hopeless of job  
 4. Sudah punya pekerjaan tetapi belum mulai bekerja/Have a job in future start

Sumber/Source: BPS, Survei Angkatan Kerja Nasional (Sakernas) Agustus/BPS-Statistics Indonesia, August National Labor Force Survey

**Tabel**  
**Table** 3.2.2

**Penduduk Berumur 15 Tahun ke Atas Menurut Kabupaten/Kota dan Jenis Kegiatan Selama Seminggu yang Lalu di Provinsi Maluku Utara, 2019**  
*Population 15 Years of Age and Over by Regency/ Municipality and Type of Activity During the Previous Week in Maluku Utara Province, 2019*

Kabupaten/Kota Regency/Municipality	Angkatan Kerja/Economically Active				Jumlah Angkatan Kerja Total of Economically Active
	Bekerja Working	Pengangguran <sup>1</sup> Unemployment <sup>1</sup>		Jumlah Total	
		Pernah Bekerja Ever Worked	Tidak Pernah Bekerja Never Worked		
(1)	(2)	(3)	(4)	(5)	(6)
<i>Kabupaten/Regency</i>					
1. Halmahera Barat	49 397	757	975	1 732	51 129
2. Halmahera Tengah	22 702	308	662	970	23 672
3. Kepulauan Sula	41 449	828	1 323	2 151	43 600
4. Halmahera Selatan	100 943	663	4 185	4 848	105 791
5. Halmahera Utara	71 899	943	3 554	4 497	76 396
6. Halmahera Timur	41 083	699	1 229	1 928	43 011
7. Pulau Morotai	28 074	112	1 342	1 454	29 528
8. Pulau Taliabu	23 969	89	1 117	1 206	25 175
<i>Kota/Municipality</i>					
1. Ternate	98 665	1 738	4 623	6 361	105 026
2. Tidore Kepulauan	44 242	554	1 602	2 156	46 398
<b>Maluku Utara</b>	<b>522 423</b>	<b>6 691</b>	<b>20 612</b>	<b>27 303</b>	<b>549 726</b>

Lanjutan Tabel/Continued Table 3.2.2

Kabupaten/Kota Regency/Municipality	Persentase Bekerja terhadap Angkatan Kerja Percentage of Working to Economically Active	Bukan Angkatan Kerja Not Economically Active			Jumlah Bukan Angkatan Kerja Total of Not Economically Active
		Sekolah Attending School	Mengurus Rumah Tangga House- keeping	Lainnya Others	
(1)	(7)	(8)	(9)	(10)	(11)
<i>Kabupaten/Regency</i>					
1. Halmahera Barat	96.61	6 253	20 032	3 694	29 979
2. Halmahera Tengah	95.90	3 127	8 278	1 248	12 653
3. Kepulauan Sula	95.07	6 052	12 387	5 244	23 683
4. Halmahera Selatan	95.42	11 209	27 910	6 375	45 494
5. Halmahera Utara	94.11	16 649	32 577	4 964	54 190
6. Halmahera Timur	95.52	5 401	13 632	2 258	21 291
7. Pulau Morotai	95.08	5 159	7 912	1 820	14 891
8. Pulau Taliabu	95.21	1 997	5 637	1 016	8 650
<i>Kota/Municipality</i>					
1. Ternate	93.94	22 822	37 943	6 217	66 982
2. Tidore Kepulauan	95.35	6 631	15 332	2 901	24 864
<b>Maluku Utara</b>	<b>95.03</b>	<b>85 300</b>	<b>181 640</b>	<b>35 737</b>	<b>302 677</b>

Lanjutan Tabel/*Continued Table* 3.2.2

Kabupaten/Kota <i>Regency/Municipality</i>	Jumlah <i>Total</i>	Persentase Angkatan Kerja terhadap Penduduk Usia Kerja <i>Percentage of Economically Active to Working Age Population</i>
(1)	(12)	(13)
<i>Kabupaten/Regency</i>		
1. Halmahera Barat	81 108	63.04
2. Halmahera Tengah	36 325	65.17
3. Kepulauan Sula	67 283	64.80
4. Halmahera Selatan	151 285	69.93
5. Halmahera Utara	130 586	58.50
6. Halmahera Timur	64 302	66.89
7. Pulau Morotai	44 419	66.48
8. Pulau Taliabu	33 825	74.43
<i>Kota/Municipality</i>		
1. Ternate	172 008	61.06
2. Tidore Kepulauan	71 262	65.11
<b>Maluku Utara</b>	<b>852 403</b>	<b>64.49</b>

Catatan/*Note*: <sup>1</sup> 1. Mencari pekerjaan/*Looking for work*  
 2. Mempersiapkan usaha/*Establishing a new business/firm*  
 3. Merasa tidak mungkin mendapat pekerjaan/*Hopeless of job*  
 4. Sudah punya pekerjaan tetapi belum mulai bekerja/*Have a job in future start*

Sumber/*Source*: BPS, Survei Angkatan Kerja Nasional (Sakernas) Agustus/*BPS-Statistics Indonesia, August National Labor Force Survey*

**Tabel 3.2.3** Jumlah Penduduk Berumur 15 Tahun Keatas Menurut Jenis Kegiatan Selama Seminggu yang Lalu dan Jenis Kelamin di Provinsi Maluku Utara, 2019  
**Table 3.2.3** Population Aged 15 Years and Over by Type of Activity During The Previous Week and Sex in Maluku Utara Province, 2019

Kegiatan Utama Main Activity	Jenis Kelamin/Sex		
	Laki-Laki Male	Perempuan Female	Jumlah Total
(1)	(2)	(3)	(4)
<b>Angkatan Kerja</b> <b>Economically Active</b>	350 745	198 981	549726
Bekerja/Working	336 430	185 993	522423
Pengangguran Terbuka Unemployment	14 315	12 988	27303
<b>Bukan Angkatan Kerja</b> <b>Economically Inactive</b>	83 540	219 137	302677
Sekolah/Attending School	42 089	43 211	85300
Mengurus Rumah Tangga Housekeeping	17 384	164 256	181640
Lainnya/Others	24 067	11 670	35737
<b>Jumlah/Total</b>	<b>434 285</b>	<b>418 118</b>	<b>852403</b>

Catatan/Note:

Sumber/Source: BPS, Survei Angkatan Kerja Nasional (Sakernas) Agustus/BPS-Statistics Indonesia, August National Labor Force Survey

**Tabel**  
**Table** 3.2.4

**Penduduk Berumur 15 Tahun ke Atas Menurut Pendidikan Tertinggi yang Ditamatkan dan Jenis Kegiatan Selama Seminggu yang Lalu di Provinsi Maluku Utara, 2019**  
*Population 15 Years of Age and Over by Educational Attainment and Type of Activity During the Previous Week in Maluku Utara Province, 2019*

Pendidikan Tertinggi yang Ditamatkan <sup>1</sup> <i>Educational Attainment<sup>1</sup></i>	Angkatan Kerja/ <i>Economically Active</i>				
	Bekerja <i>Working</i>	Pengangguran <sup>2</sup> <i>Unemployment<sup>2</sup></i>			Jumlah Angkatan Kerja <i>Total of Economically Active</i>
		Pernah Bekerja <i>Ever Worked</i>	Tidak Pernah Bekerja <i>Never Worked</i>	Jumlah Total	
(1)	(2)	(3)	(4)	(5)	(6)
0	185 436	1 688	3 010	4 698	190 134
1	89 764	692	2 437	3 129	92 893
2	168 118	2 762	12 074	14 836	182 954
3	79 105	1 549	3 091	4 640	83 745
<b>Jumlah/Total</b>	522 423	6 691	20 612	27 303	549 726



Lanjutan Tabel/Continued Table 3.2.4

Pendidikan Tertinggi yang Ditamatkan <sup>1</sup> <i>Educational Attainment<sup>1</sup></i>	Persentase Bekerja terhadap Angkatan Kerja <i>Percentage of Working to Economically Active</i>	Bukan Angkatan Kerja <i>Not Economically Active</i>			Jumlah Bukan Angkatan Kerja <i>Total of Not Economically Active</i>
		Sekolah <i>Attending School</i>	Mengurus Rumah Tangga <i>House-keeping</i>	Lainnya <i>Others</i>	
(1)	(7)	(8)	(9)	(10)	(11)
0	97,53	10 641	72 851	18 445	101 937
1	96,63	53 152	36 533	4 397	94 082
2	91,89	21 507	61 785	11 128	94 420
3	94,46	–	10 471	1 767	12 238
<b>Jumlah/Total</b>	<b>95,03</b>	<b>85 300</b>	<b>181 640</b>	<b>35 737</b>	<b>302 677</b>

Lanjutan Tabel/*Continued Table* 3.2.4

Pendidikan Tertinggi yang Ditamatkan <sup>1</sup> <i>Educational Attainment<sup>1</sup></i>	Jumlah Total	Persentase Angkatan Kerja terhadap Penduduk Usia Kerja <i>Percentage of Economically Active to Working Age Population</i>
(1)	(12)	(13)
0	292 071	65,10
1	186 975	49,68
2	277 374	65,96
3	95 983	87,25
<b>Jumlah/Total</b>	<b>852 403</b>	<b>64,49</b>

- Catatan/*Note*:  
<sup>1</sup> 0. ≤ Sekolah Dasar (SD)/≤ *Primary School*  
 1. Sekolah Menengah Pertama/*Junior High School*  
 2. Sekolah Menengah Atas/*Senior High School*  
 3. Perguruan Tinggi/*Collage*  
<sup>2</sup> 1. Mencari pekerjaan/*Looking for work*  
 2. Mempersiapkan usaha/*Establishing a new business/firm*  
 3. Merasa tidak mungkin mendapat pekerjaan/*Hopeless of job*  
 4. Sudah punya pekerjaan tetapi belum mulai bekerja/*Have a job in future start*

Sumber/*Source*: BPS, Survei Angkatan Kerja Nasional (Sakernas) Agustus/BPS-Statistics Indonesia, August National Labor Force Survey

**Tabel**  
**Table** 3.2.5

**Penduduk Berumur 15 Tahun Ke Atas yang Bekerja Selama Seminggu yang Lalu Menurut Status Pekerjaan Utama dan Lapangan Pekerjaan Utama di Provinsi Maluku Utara, 2019**

*Population 15 Years of Age and Over who Worked During The Previous Week by Main Employment Status and Main Industry in Maluku Utara Province, 2019*

Status Pekerjaan Utama <i>Main Employment Status</i>	Lapangan Pekerjaan Utama <sup>1</sup> <i>Main Industry<sup>1</sup></i>			Jumlah <i>Total</i>
	1	2	3	
(1)	(2)	(3)	(4)	(5)
Berusaha sendiri <i>Own account worker</i>	56 747	13 969	46 395	117 111
Berusaha dibantu buruh tidak tetap/buruh tidak dibayar <i>Employer assisted by temporary worker/unpaid worker</i>	67 392	5 999	18 162	91 553
Berusaha dibantu buruh tetap/buruh dibayar <i>Employer assisted by permanent worker/paid worker</i>	4 715	5 566	4 032	14 313
Buruh/Karyawan/Pegawai <i>Employee</i>	13 062	35 423	138 778	187 263
Pekerja bebas <i>Casual worker</i>	17 396	9 820	3 247	30 463
Pekerja keluarga/tak dibayar <i>Family worker/unpaid worker</i>	60 994	4 520	16 206	81 720
<b>Jumlah/Total</b>	<b>220 306</b>	<b>75 297</b>	<b>226 820</b>	<b>522 423</b>

Catatan/Note: <sup>1</sup> 1. Pertanian/Agriculture  
2. Industri Pengolahan/Manufacturing Industry  
3. Jasa/Services

<sup>2</sup> Sementara tidak bekerja/Temporarily not working

Sumber/Source: BPS, Survei Angkatan Kerja Nasional (Sakernas) Agustus/BPS-Statistics Indonesia, August National Labor Force Survey

**Tabel**  
**Table** 3.2.6

**Penduduk Berumur 15 Tahun Ke Atas yang Bekerja Selama Seminggu yang Lalu Menurut Status Pekerjaan Utama dan Jenis Kelamin di Provinsi Maluku Utara, 2019**

*Population 15 Years of Age and Over who Worked During The Previous Week by Main Employment Status and sex in Maluku Utara Province, 2019*

<b>Pendidikan Education</b>	<b>Laki-laki Male</b>	<b>Perempuan Female</b>	<b>Jumlah Total</b>
(1)	(2)	(3)	(4)
Berusaha sendiri/ Own account worker	80815	36296	117111
Berusaha dibantu buruh tidak tetap/ buruh tidak dibayar/ Employer assisted by temporary worker/unpaid worker	66266	25287	91553
Berusaha dibantu buruh tetap/buruh dibayar/ Employer assisted by permanent worker/paid worker	12685	1628	14313
Buruh/Karyawan/Pegawai/ Employee	124205	63058	187263
Pekerja bebas di pertanian dan non pertanian / Casual worker	25542	4921	30463
Pekerja keluarga/tak dibayar/ Family worker/unpaid worker	26917	54803	81720
<b>Jumlah/ Total</b>	<b>336430</b>	<b>185993</b>	<b>522423</b>

Catatan/Note: ...

Sumber/Source: BPS, Survei Angkatan Kerja Nasional (Sakernas) Agustus/BPS-Statistics Indonesia, August National Labor Force Survey

**Tabel**  
**Table** 3.2.7

**Penduduk Berumur 15 Tahun ke Atas yang Bekerja Selama Seminggu yang Lalu Menurut Lapangan Pekerjaan Utama dan Pendidikan Tertinggi yang Ditamatkan di Provinsi Maluku Utara, 2019**

**Population 15 Years of Age and Over who Worked During The Previous Week by Main Industry and Educational Attainment in Maluku Utara Province, 2019**

Lapangan Pekerjaan Utama <sup>1</sup> <i>Main Industry<sup>1</sup></i>	Pendidikan Tertinggi yang Ditamatkan <i>Educational Attainment</i>				Jumlah Total <i>Total</i>
	≤ SD ≤ <i>Elementary School</i>	SMP <i>Junior High School</i>	SMA <i>Senior High School</i>	Perguruan Tinggi <i>College</i>	
(1)	(2)	(3)	(4)	(5)	(6)
Pertanian/Agriculture	126 490	42 423	47 618	3 775	220 306
Industri/Manufacture	24 937	18 447	26 691	5 222	75 297
Jasa-jasa/Services	34 009	28 894	93 809	70 108	226 820
<b>Jumlah/Total</b>	<b>185 436</b>	<b>89 764</b>	<b>168 118</b>	<b>79 105</b>	<b>522 423</b>

Catatan/Note: <sup>1</sup> 1. Pertanian/Agriculture  
2. Industri Pengolahan/Manufacturing Industry  
3. Jasa/Services

Sumber/Source: BPS, Survei Angkatan Kerja Nasional (Sakernas) Agustus/BPS-Statistics Indonesia, August National Labor Force Survey

**Tabel**  
**Table** 3.2.8

**Penduduk Berumur 15 Tahun ke Atas yang Bekerja Selama Seminggu yang Lalu Menurut Kelompok Umur dan Jumlah Jam Kerja Seluruhnya di Provinsi Maluku Utara, 2019**  
*Population 15 Years of Age and Over who Worked During The Previous Week by Age Group and Total Working Hours in Maluku Utara Province, 2019*

Kelompok Umur Age Group	Jumlah Jam Kerja Seluruhnya (jam) Total Working Hours (hours)			
	0 <sup>1</sup>	1-14	15-34	35+
(1)	(2)	(3)	(4)	(5)
15-19	236	5 975	7 780	8 456
20-24	1 781	3 603	11 101	35 711
25-29	1 414	3 650	13 437	47 063
30-34	1 668	4 516	17 021	49 336
35-39	1 647	4 681	15 241	52 597
40-44	3 054	3 483	16 221	42 507
45-49	2 098	3 737	13 000	36 460
50-54	1 637	2 611	12 043	28 085
55-59	1 704	2 315	7 895	18 656
60+	1 831	5 615	11 635	20 922
<b>Jumlah/Total</b>	<b>17 070</b>	<b>40 186</b>	<b>125 374</b>	<b>339 793</b>

Catatan/Note: <sup>1</sup> Sementara tidak bekerja/Temporarily not working

Sumber/Source: BPS, Survei Angkatan Kerja Nasional (Sakernas) Agustus/BPS-Statistics Indonesia, August National Labor Force Survey

**Tabel**  
**Table** 3.2.9

**Penduduk Berumur 15 Tahun ke Atas yang Bekerja Selama Seminggu yang Lalu Menurut Status Pekerjaan Utama dan Pendidikan Tertinggi yang Ditamatkan di Provinsi Maluku Utara, 2019**  
**Population 15 Years of Age and Over who Worked During The Previous Week by Main Industry and Educational Attainment in Maluku Utara Province, 2019**

<b>Status Pekerjaan Utama</b> <i>Main Employment Status</i>	<b>SD/MI</b> <i>Elementary School</i>	<b>SMP/MTs</b> <i>Junior High School</i>	<b>SMA/SMK/MA</b> <i>Senior High School</i>	<b>Perguruan Tinggi</b> <i>College</i>	<b>Jumlah Total</b>
(1)	(2)	(3)	(4)	(5)	(6)
Berusaha sendiri <i>Own account worker</i>	52 718	22 424	37 843	4 126	117 111
Berusaha dibantu buruh tidak tetap/ buruh tidak dibayar <i>Employer assisted by temporary worker/ unpaid worker</i>	51 832	18 707	19 386	1 628	91 553
Berusaha dibantu buruh tetap/buruh dibayar <i>Employer assisted by permanent worker/ paid worker</i>	4 491	3 508	5 356	958	14 313
Buruh/Karyawan/ Pegawai <i>Employee</i>	23 721	18 734	75 170	69 638	187 263
Pekerja bebas <i>Casual worker</i>	13 572	7 144	9 030	717	30 463
Pekerja keluarga/ tak dibayar/ Family worker/unpaid worker	39 102	19 247	21 333	2 038	81 720
<b>Jumlah/Total</b>	<b>185 436</b>	<b>89 764</b>	<b>168 118</b>	<b>79 105</b>	<b>522 423</b>

Catatan/Note: ...

Sumber/Source: BPS, Survei Angkatan Kerja Nasional (Sakernas) Agustus/BPS-Statistics Indonesia, August National Labor Force Survey

**Tabel**  
**Table** 3.2.10

**Penduduk Berumur 15 Tahun ke Atas yang Bekerja Selama Seminggu yang Lalu Menurut Kabupaten/Kota dan Lapangan Pekerjaan Utama di Provinsi Maluku Utara, 2019**
*Population 15 Years of Age and Over who Worked During The Previous Week by Regency/Municipality and Main Industry in Maluku Utara Province, 2019*

Kabupaten/Kota Regency/Municipality	Lapangan Pekerjaan Utama <sup>1</sup> Main Industry <sup>1</sup>			Jumlah Total
	1	2	3	
(1)	(2)	(3)	(4)	(5)
<i>Kabupaten/Regency</i>				
1. Halmahera Barat	24 110	5 594	19 693	49 397
2. Halmahera Tengah	6 496	7 183	9 023	22 702
3. Kepulauan Sula	19 166	4 270	18 013	41 449
4. Halmahera Selatan	58 468	13 065	29 410	100 943
5. Halmahera Utara	35 620	9 541	26 738	71 899
6. Halmahera Timur	20 284	8 769	12 030	41 083
7. Pulau Morotai	14 062	2 332	11 680	28 074
8. Pulau Taliabu	17 359	1 443	5 167	23 969
<i>Kota/Municipality</i>				
1. Ternate	9 725	14 520	74 420	98 665
2. Tidore Kepulauan	15 016	8 580	20 646	44 242
<b>Maluku Utara</b>	<b>220 306</b>	<b>75 297</b>	<b>226 820</b>	<b>522 423</b>

Catatan/Note: <sup>1</sup> 1. Pertanian/Agriculture  
 2. Industri Pengolahan/Manufacturing Industry  
 3. Jasa/Services

Sumber/Source: BPS, Survei Angkatan Kerja Nasional (Sakernas) Agustus/BPS-Statistics Indonesia, August National Labor Force Survey



**Tabel** 3.2.11 **Tingkat Pengangguran Terbuka (TPT) dan Tingkat Partisipasi Angkatan Kerja (TPAK) Menurut Kabupaten/ Kota di Provinsi Maluku Utara, 2018–2019**  
**Unemployment Rate (UR) and Labor Force Participation Rate (LFPR) by Regency/Municipality in Maluku Utara Province, 2018–2019**

Kabupaten/Kota Regency/Municipality	TPT/UR		TPAK/LFPR	
	2018	2019	2018	2019
(1)	(3)	(4)	(6)	(7)
<i>Kabupaten/Regency</i>				
1. Halmahera Barat	3.26	3.39	65.30	63.04
2. Halmahera Tengah	4.59	4.10	65.23	65.17
3. Kepulauan Sula	5.34	4.93	64.91	64.80
4. Halmahera Selatan	4.08	4.58	72.71	69.93
5. Halmahera Utara	5.01	5.89	61.65	58.50
6. Halmahera Timur	3.58	4.48	73.31	66.89
7. Pulau Morotai	5.98	4.92	62.09	66.48
8. Pulau Taliabu	5.48	4.79	73.75	74.43
<i>Kota/Municipality</i>				
1. Ternate	5.91	6.06	57.48	61.06
2. Tidore Kepulauan	4.97	4.65	65.16	65.11
<b>Maluku Utara</b>	<b>4.77</b>	<b>4.97</b>	<b>65.21</b>	<b>64.49</b>

Catatan/Note: ...

Sumber/Source: BPS, Survei Angkatan Kerja Nasional (Sakernas) Agustus/BPS-Statistics Indonesia, August National Labor Force Survey

**Tabel**  
**Table** 3.2.12

**Pencari Kerja Terdaftar, Lowongan Kerja Terdaftar,  
dan Penempatan/Pemenuhan Tenaga Kerja Menurut  
Kabupaten/Kota dan Jenis Kelamin di Provinsi Maluku  
Utara, 2019**

*Number of Registered Job Applicants, Registered Job  
Vacancies, and Placement of Workers by Regency/  
Municipality and Sex in Maluku Utara Province, 2019*

Kabupaten/Kota Regency/Municipality	Pencari Kerja Terdaftar Registered Job Applicants		
	Laki-Laki Male	Perempuan Female	Jumlah Total
(1)	(2)	(3)	(4)
<i>Kabupaten/Regency</i>			
1. Halmahera Barat	1 217	424	1 641
2. Halmahera Tengah	31	1	32
3. Kepulauan Sula	3 811	3 857	7 668
4. Halmahera Selatan	5	1	6
5. Halmahera Utara	2 008	516	2 524
6. Halmahera Timur	2	–	2
7. Pulau Morotai	–	–	–
8. Pulau Taliabu	–	–	–
<i>Kota/Municipality</i>			
1. Ternate	5 126	2 021	7 146
2. Tidore Kepulauan	6	1	7
<b>Maluku Utara</b>	<b>12 206</b>	<b>6 821</b>	<b>19 027</b>

Lanjutan Tabel/Continued Table 3.2.17

Kabupaten/Kota Regency/Municipality	Lowongan Kerja Terdaftar Registered Job Vacancies		
	Laki-Laki Male	Perempuan Female	Jumlah Total
(1)	(5)	(6)	(7)
<i>Kabupaten/Regency</i>			
1. Halmahera Barat	–	–	–
2. Halmahera Tengah	–	–	–
3. Kepulauan Sula	–	–	–
4. Halmahera Selatan	–	–	–
5. Halmahera Utara	167	47	214
6. Halmahera Timur	–	–	–
7. Pulau Morotai	–	–	–
8. Pulau Taliabu	–	–	–
<i>Kota/Municipality</i>			
1. Ternate	1 883	962	5 845
2. Tidore Kepulauan	–	–	–
<b>Maluku Utara</b>	<b>2 050</b>	<b>1 009</b>	<b>3 059</b>

Lanjutan Tabel/*Continued Table* 3.2.17

Kabupaten/Kota <i>Regency/Municipality</i>	Penempatan/Pemenuhan Tenaga Kerja <i>Placement of Workers</i>		
	Laki-Laki <i>Male</i>	Perempuan <i>Female</i>	Jumlah <i>Total</i>
(1)	(8)	(9)	(10)
<i>Kabupaten/Regency</i>			
1. Halmahera Barat	–	–	–
2. Halmahera Tengah	–	–	–
3. Kepulauan Sula	–	–	–
4. Halmahera Selatan	–	...	...
5. Halmahera Utara	167	47	214
6. Halmahera Timur	–	–	–
7. Pulau Morotai	–	–	–
8. Pulau Taliabu	–	–	–
<i>Kota/Municipality</i>			
1. Ternate	1 868	954	2 822
2. Tidore Kepulauan	–	–	–
<b>Maluku Utara</b>	<b>2 035</b>	<b>1 001</b>	<b>3 036</b>

Catatan/*Note*: ...

Sumber/*Source*: Kementerian Ketenagakerjaan/*Ministry of Manpower*

**Tabel 3.2.13** Rata-rata Upah/Gaji Bersih Sebulan Pekerja Formal<sup>1</sup> Menurut Kabupaten/Kota dan Lapangan Pekerjaan Utama di Provinsi Maluku Utara (rupiah), 2019  
*Average of Net Wage/Salary per Month of Formal Employee<sup>1</sup> by Regency/Municipality and Main Industry in Maluku Utara Province (rupiahs), 2019*

Kabupaten/Kota Regency/Municipality	Lapangan Pekerjaan Utama <sup>2</sup> Main Industry <sup>2</sup>			Jumlah Total
	1	2	3	
(1)	(2)	(3)	(4)	(5)
<i>Kabupaten/Regency</i>				
1. Halmahera Barat	1 492 151	2 301 180	2 371 105	2 263 760
2. Halmahera Tengah	1 153 061	3 907 053	2 526 549	3 153 706
3. Kepulauan Sula	1 466 930	2 071 747	2 226 992	2 131 988
4. Halmahera Selatan	2 069 876	3 529 228	2 741 137	2 809 485
5. Halmahera Utara	2 331 560	3 953 097	2 327 241	2 725 375
6. Halmahera Timur	926 000	4 084 896	2 211 580	2 806 906
7. Pulau Morotai	1 124 644	1 971 291	2 004 868	1 917 244
8. Pulau Taliabu	2 295 866	2 939 704	2 008 735	2 202 927
<i>Kota/Municipality</i>				
1. Ternate	2 628 092	3 836 672	3 392 053	3 415 058
2. Tidore Kepulauan	2 611 083	2 436 423	2 826 400	2 709 402
<b>Maluku Utara</b>	<b>1 921 965</b>	<b>3 417 133</b>	<b>2 742 232</b>	<b>2 812 682</b>

Catatan/Note: <sup>1</sup> Pekerja Formal/Formal Employee: Buruh/Karyawan/Pegawai/Employee

<sup>2</sup> 1. Pertanian/Agriculture

2. Industri Pengolahan/Manufacturing Industry

3. Jasa/Services

Sumber/Source: BPS, Survei Angkatan Kerja Nasional (Sakernas) Agustus/BPS-Statistics Indonesia, August National Labor Force Survey

**Tabel**  
**Table** 3.2.14

**Rata-rata Upah/Gaji Bersih Sebulan Pekerja Formal<sup>1</sup>  
Menurut Kelompok Umur dan Lapangan Pekerjaan Utama  
di Provinsi Maluku Utara (rupiah), 2019**  
*Average of Net Wage/Salary per Month of Formal Employee<sup>1</sup>  
by Age Group and Main Industry in Maluku Utara Province  
(rupiahs), 2019*

Kelompok Umur <i>Age Group</i>	Lapangan Pekerjaan Utama <sup>2</sup> <i>Main Industry<sup>2</sup></i>			Jumlah <i>Total</i>
	"Pertanian Agriculture"	"Industri Manufacture"	"Jasa-jasa Services"	
(1)				(5)
15–19	1 200 541	2 482 753	1 317 995	1 515 556
20–24	1 645 883	2 731 147	1 778 076	1 967 234
25–29	1 974 221	3 046 256	1 879 408	2 081 842
30–34	1 882 647	3 256 799	2 437 548	2 537 230
35–39	2 291 604	4 211 509	3 139 732	3 314 006
40–44	2 310 273	3 805 641	3 641 074	3 619 730
45–49	2 502 738	3 491 236	3 722 057	3 589 348
50–54	2 127 761	3 702 496	4 205 395	4 009 299
55–59	2 167 460	4 020 994	4 196 445	4 028 760
60+	1 944 000	2 582 131	1 432 158	1 597 974
<b>Jumlah/Total</b>	<b>1 921 965</b>	<b>3 417 133</b>	<b>2 742 232</b>	<b>2 812 682</b>

Catatan/Note: <sup>1</sup> Pekerja Formal/Formal Employee: Buruh/Karyawan/Pegawai/Employee

<sup>2</sup> 1. Pertanian/Agriculture

2. Industri Pengolahan/Manufacturing Industry

3. Jasa/Services

Sumber/Source: BPS, Survei Angkatan Kerja Nasional (Sakernas) Agustus/BPS-Statistics Indonesia, August National Labor Force Survey

**Tabel** 3.2.15 **Rata-rata Pendapatan Bersih Sebulan Pekerja Informal<sup>1</sup> Menurut Kabupaten/Kota dan Lapangan Pekerjaan Utama di Provinsi Maluku Utara (rupiah), 2019**  
**Average of Net Wage/Salary per Month of Informal Employee<sup>1</sup> by Regency/Municipality and Main Industry in Maluku Utara Province (rupiahs), 2019**

Kabupaten/Kota Regency/Municipality	Lapangan Pekerjaan Utama <sup>2</sup> Main Industry <sup>2</sup>			Jumlah Total
	1	2	3	
(1)	(2)	(3)	(4)	(5)
<i>Kabupaten/Regency</i>				
1. Halmahera Barat	1 073 677	1 403 458	1 554 343	1 199 647
2. Halmahera Tengah	1 047 079	1 868 781	924 787	1 240 513
3. Kepulauan Sula	1 306 897	1 343 416	951 235	1 209 467
4. Halmahera Selatan	1 808 102	2 363 645	518 615	2 033 589
5. Halmahera Utara	1 381 239	3 028 887	1 543 309	1 790 714
6. Halmahera Timur	1 677 288	1 646 166	1 644 581	1 668 610
7. Pulau Morotai	2 096 423	3 046 632	1 633 201	2 117 497
8. Pulau Taliabu	2 084 949	2 257 143	500 000	2 075 066
<i>Kota/Municipality</i>				
1. Ternate	1 539 339	2 555 262	2 388 325	2 424 620
2. Tidore Kepulauan	2 701 935	2 476 763	400 000	2 524 737
<b>Maluku Utara</b>	<b>1 467 190</b>	<b>2 332 836</b>	<b>1 475 300</b>	<b>1 747 103</b>

Catatan/Note: <sup>1</sup> Pekerja Formal/Formal Employee: Buruh/Karyawan/Pegawai/Employee

<sup>2</sup> 1. Pertanian/Agriculture

2. Industri Pengolahan/Manufacturing Industry

3. Jasa/Services

Sumber/Source: BPS, Survei Angkatan Kerja Nasional (Sakernas) Agustus/BPS-Statistics Indonesia, August National Labor Force Survey

**Tabel**  
**Table** 3.2.16

**Rata-rata Pendapatan Bersih Sebulan Pekerja Informal<sup>1</sup> Menurut Kabupaten/Kota dan Pendidikan Tertinggi yang Ditamatkan di Provinsi Maluku Utara (rupiah), 2019**  
***Average of Net Wage/Salary per Month of Informal Employee<sup>1</sup> by Regency/Municipality and Educational Attainment in Maluku Utara Province (rupiahs), 2019***

Kabupaten/Kota Regency/Municipality	Pendidikan Tertinggi/Educational Attainment				Jumlah Total
	Tidak Pernah Sekolah/ Belum Tamat SD No Schooling/ Didn't/ Not Yet Completed Primary School	SD/MI Elementary School	SMP/MTs Junior High School	SMA ke Atas/ Senior High School and Above	
(1)	(2)	(3)	(4)	(5)	(6)
<i>Kabupaten/Regency</i>					
1. Halmahera Barat	1 028 974	972 037	1 659 852	...	1 199 647
2. Halmahera Tengah	1 389 147	594 545	1 008 880	...	1 209 467
3. Kepulauan Sula	1 714 102	2 308 338	1 427 520	1 593 846	1 668 610
4. Halmahera Selatan	1 036 908	674 537	1 556 040	8 000 000	1 240 513
5. Halmahera Utara	1 463 506	1 370 510	2 592 711	5 500 000	1 790 714
6. Halmahera Timur	1 572 786	1 960 481	2 443 908	5 500 000	2 033 589
7. Pulau Morotai	1 583 894	2 621 053	2 494 545	500 000	2 117 497
8. Pulau Taliabu	1 510 650	2 217 664	2 669 459	3 200 000	2 075 066
<i>Kota/Municipality</i>					
1. Ternate	2 410 194	2 607 551	2 100 971	...	2 424 620
2. Tidore Kepulauan	2 605 334	2 285 591	2 324 610	4 122 754	2 524 737
<b>Maluku Utara</b>	<b>1 480 942</b>	<b>1 693 483</b>	<b>1 980 510</b>	<b>4 379 916</b>	<b>1 747 103</b>

Catatan/Note: <sup>1</sup> Pekerja Informal/Informal Employee: Pekerja yang berstatus berusaha sendiri dan pekerja bebas di sektor pertanian dan nonpertanian/*Employment status are self employed, casual agricultural worker, and casual non-agricultural worker*

Sumber/Source: BPS, Survei Angkatan Kerja Nasional (Sakernas) Agustus/BPS-Statistics Indonesia, August National Labor Force Survey





# BAB 4

## SOSIAL DAN KESEJAHTERAAN RAKYAT

Social And Welfare

% Tertinggi Penduduk yang Memiliki BPJS

**Pulau Morotai** 61,62%

% Tertinggi Rumah Tangga yg Menggunakan LPG

**Kota Ternate** 4,40%

% Terendah Penduduk Menggunakan Listrik PLN

**Pulau Taliabu** 32,78%

% Terendah Rumah Tangga yg bisa akses Air Minum Layak

**Halmahera Timur** 20,47%

### STATISTIK PENDIDIKAN

0,49% Anak umur 7-12 tahun Tidak Sekolah

98,79% Penduduk Melek Huruf

Terdapat 126 Sekolah Menengah Kejuruan

46.232 Mahasiswa PTN & PTS

Terdapat 29 Perguruan Tinggi



### STATISTIK FASILITAS KESEHATAN

Terdapat 126 Rumah Sakit

Terdapat 11 Poliklinik

Terdapat 149 Puskesmas

Terdapat 286 Puskesmas Pembantu

Terdapat 77 Apotek





**PENJELASAN TEKNIS**

1. Tidak/belum pernah sekolah adalah mereka yang tidak pernah atau belum pernah terdaftar dan tidak pernah atau belum pernah aktif mengikuti pendidikan di suatu jenjang pendidikan formal Termasuk juga yang tamat/belum tamat taman kanak-kanak tetapi tidak melanjutkan ke sekolah dasar
2. Masih bersekolah adalah mereka yang terdaftar dan aktif mengikuti pendidikan formal dan nonformal (Paket A, B, atau C), baik pendidikan dasar, menengah maupun pendidikan tinggi Bagi mahasiswa yang sedang cuti dianggap masih bersekolah
3. Tidak bersekolah lagi adalah mereka yang pernah terdaftar dan aktif mengikuti pendidikan di suatu jenjang pendidikan formal dan nonformal (Paket A, B, atau C), tetapi pada saat pencacahan tidak lagi terdaftar dan tidak aktif mengikuti pendidikan
4. Tamat sekolah adalah menyelesaikan pelajaran yang ditandai dengan lulus ujian akhir pada kelas atau tingkat terakhir suatu jenjang pendidikan di sekolah negeri maupun swasta dengan mendapatkan tanda tamat belajar/ijazah Seseorang yang belum mengikuti pelajaran

**TECHNICAL NOTES**

1. *Not/never attending school is someone who has never attended or never been registered in a formal education, such as primary, secondary, and tertiary education Those who just completed kindergarten are considered as never attended school*
2. *Attending school is someone who is currently attending primary, secondary, or tertiary education, including package A, package B, or package C College student who postpones his/her study is considered as attending school*
3. *Not attending school anymore is someone who had enrolled and participated in formal and non-formal education in the past including package A, package B, or package C, but currently does not attend school*
4. *Completed particular level of education is someone who has completed particular level of education in private or public school and accepting graduation certificate Someone who has never attended the highest grade but passed the final exam is considered as completed particular level of*

- pada kelas tertinggi tetapi telah mengikuti ujian akhir dan lulus dianggap tamat sekolah
- education*
5. Dapat membaca dan menulis artinya dapat membaca dan menulis kata-kata/kalimat sederhana dengan suatu aksara tertentu
  5. *Able to read and write is the ability to read and write at least a simple sentence in any letter of alphabets*
  6. Jalur Pendidikan di Indonesia terdiri atas 1) pendidikan formal, 2) pendidikan nonformal, dan 3) pendidikan informal yang ketiganya dapat saling melengkapi dan memperkaya (Undang-Undang No 20 Tahun 2014 tentang Sistem Pendidikan Nasional)
  6. *The Education System in Indonesia consists of 1) a formal education, 2) non-formal education, and 3) informal education that all three can be complementary and enriching (Law No 20 Year 2014 about The National Education System)*
  7. Jenjang Pendidikan Formal terdiri atas pendidikan dasar, pendidikan menengah, dan pendidikan tinggi Jenis pendidikan yang diajarkan mencakup pendidikan umum, kejuruan, akademik, profesi, vokasi, keagamaan, dan khusus
    - a Pendidikan Dasar berbentuk Sekolah Dasar (SD) dan Madrasah Ibtidaiyah (MI) atau bentuk lain yang sederajat serta Sekolah Menengah Pertama (SMP) dan Madrasah Tsanawiyah (MTs), atau bentuk lain yang sederajat
    - a *The Primary Education consists of Elementary School and Islamic Elementary School or other equivalent forms and Junior High School and MTs, or other equivalent forms*
    - b Pendidikan Menengah berbentuk Sekolah Menengah Atas (SMA), Madrasah Aliyah (MA), Sekolah Menengah Kejuruan (SMK), dan Madrasah
    - b *The Secondary Education consists of the senior high school, MA, Vocational School, and Vocational Madrasah Aliyah, or other equivalent forms*
    - c *The High Education consists of the education level after*

Aliyah Kejuruan (MAK), atau bentuk lain yang sederajat

- c Pendidikan Tinggi merupakan jenjang pendidikan setelah pendidikan menengah yang mencakup program pendidikan diploma, sarjana, magister, spesialis, dan doktor yang diselenggarakan oleh perguruan tinggi. Perguruan tinggi dapat berbentuk akademi, politeknik, sekolah tinggi, institut, atau universitas

*the secondary education that consists of diplomas, bachelor, master, specialist, and doctoral degrees that are held by the college. The colleges can be academy, polytechnic, high school, institute, or university*

8. Rumah Sakit adalah tempat pemeriksaan dan perawatan kesehatan, biasanya berada di bawah pengawasan dokter/tenaga medis, yang melayani penderita yang sakit untuk berobat rawat jalan atau rawat inap
9. Rumah Sakit Bersalin adalah rumah sakit khusus untuk persalinan, dilengkapi pelayanan spesialis pemeriksaan kehamilan, persalinan, rawat inap dan rawat jalan ibu dan anak yang berada di bawah pengawasan dokter spesialis kandungan
10. Rumah Bersalin adalah sarana pelayanan kesehatan dengan izin sebagai rumah bersalin, dilengkapi pelayanan pemeriksaan kehamilan, persalinan serta pemeriksaan ibu dan anak yang berada di bawah pengawasan bidan senior

8. *Hospital is a place for health check, usually controlled/supervised by doctors/medical personnel to serve the ill patients to get outpatient or inpatient treatment services*
9. *Maternity Hospital is a specialized hospital for childbirth, has specialist inspection service to pregnancy, childbirth, hospitalization and outpatient for mothers and children that is under the supervision of an obstetrician*
10. *Maternity House is health care facility with a license as a maternity house, equipped with prenatal care, childbirth and examination of mothers and children which is under the supervision of a senior midwife*

11. Poliklinik adalah sarana kesehatan yang dipakai untuk pelayanan berobat jalan, biasanya berada di bawah pengawasan dokter/ tenaga medis
  12. Puskesmas (Pusat Kesehatan Masyarakat) adalah unit pelaksana teknis dinas kesehatan kabupaten/ kota yang mempunyai fungsi utama sebagai penyelenggara pelayanan kesehatan tingkat pertama Wilayah kerja puskesmas maksimal adalah satu kecamatan dan untuk dapat menjangkau wilayah kerjanya, puskesmas mempunyai jaringan pelayanan yang meliputi unit Puskesmas Pembantu (Pustu), unit Puskesmas Keliling (Puskel), dan unit bidan desa/komunitas (Peraturan Menteri Kesehatan RI No 75 Tahun 2015 Tentang Pusat Kesehatan Masyarakat)
  13. Apotek adalah suatu tempat tertentu yang digunakan untuk melakukan pekerjaan kefarmasian, dan penyaluran/ penjualan obat atau bahan farmasi dan perbekalan kesehatan lainnya kepada masyarakat yang dikelola oleh tenaga apoteker (Peraturan Menteri Kesehatan RI No 1332 Tahun 2002 Tentang Perubahan Atas Peraturan Menteri Kesehatan RI No 922/MENKES/PER/X/1993 Tentang Ketentuan dan Tata Cara
11. *Polyclinic is a health facility in which to get outpatient services, usually under the control of doctor/ medical personnel*
  12. *Public Health Center is technical implementation unit of regency health department that have the primary function as a first-level health care providers The working area standard of public health center is one district and to reach their working areas, public health centers have a service network covering subsidiary of public health center, mobile public health center units, and midwife units (Regulation of the Minister of Health of Indonesia Number 75 Year 2015 about Public Health Center)*
  13. *Pharmacy is a specific place that is used for pharmaceutical jobs, and distribution/sale of drugs/ pharmaceuticals and other medical supplies to people that are administered by trained pharmacist (Regulation of the Minister of Health of Indonesia Number 1332 Year 2002 about the Changes of Regulation of the Minister of Health of Indonesia Number 922/MENKES/PER/X/1993 about Pro-vision and Procedures for Administration of*

Pemberian Izin Apotek)

*Licensed Pharmacies)*

- |  |  |
|--|--|
| <p>14. Imunisasi adalah memasukkan kuman atau racun penyakit tertentu yang sudah dilemahkan (vaksin) ke dalam tubuh dengan cara disuntik atau diminum (diteteskan dalam mulut) dengan maksud agar terjadi kekebalan tubuh terhadap penyakit tersebut</p>   | <p>14. <i>Immunization is putting enervated microbe of a certain disease into human body by injection or drinking (dropping into mouth) to make the body immune to that disease</i></p>  |
| <p>15. Keluhan kesehatan adalah keadaan seseorang yang mengalami gangguan kesehatan atau kejiwaan, baik karena penyakit akut, penyakit kronis, kecelakaan, kriminal, atau hal lain</p>   | <p>15. <i>Health complaint is a condition where a person has health or mental problems because of acute illness, chronically illness, accident, crimes, or others</i></p>  |
| <p>16. Mengobati sendiri adalah upaya oleh anggota rumah tangga/keluarga dengan melakukan pengobatan sendiri tanpa datang ke tempat fasilitas kesehatan atau memanggil dokter/petugas kesehatan ke rumahnya (misal minum obat modern, jamu, kerokan, kompres, kop, pijat) agar sembuh atau menjadi lebih ringan keluhan kesehatannya</p> | <p>16. <i>Self treatment is an effort of household members/family to have a health treatment by themselves without visiting health facilities or a doctor/health personnel (for instance, by taking modern medicine, herb medicine, chief with a coin, compress, cupping suction, massage) in order to recover from illness or reduce the health complaint</i></p> |
| <p>17. Angka penemuan kasus tuberkulosis adalah jumlah kasus baru tuberkulosis (TB) dan kasus TB yang didiagnosis kambuh yang diobati dalam program penanggulangan TB nasional dan dilaporkan kepada WHO, dibagi dengan perkiraan WHO terhadap jumlah kasus insiden tuberkulosis pada tahun yang sama,</p>                               | <p>17. <i>The case detection rate for all forms of tuberculosis is the number of new and replase tuberculosis cases diagnosed and treated in national tuberculosis control programmes and notified to WHO, divided by WHO's estimate of the number of incident tuberculosis cases for the same year, expressed as a percentage</i></p>                             |



dinyatakan sebagai persentase

- |   |  |
|---|--|
| <p>18. Angka keberhasilan pengobatan tuberkulosis smear positive/Basil Tahan Asam (BTA) positif adalah proporsi (dinyatakan sebagai persentase) kasus TB BTA positif yang terdaftar di bawah program pengendalian TB nasional pada tahun tertentu yang dinyatakan berhasil menyelesaikan pengobatan Dengan atau tanpa bukti bakteriologi keberhasilan (“sembuh” dan “menyelesaikan pengobatan” masing-masing)</p> | <p>18. <i>The treatment success rate for new pulmonary smear-positive tuberculosis cases is the proportion (expressed as a percentage) of new smear-positive tuberculosis cases registered under a national tuberculosis control programme in a given year that successfully completed treatment With or without bacteriological evidence of succes (“cured” and “treatment completed” respectively)</i></p> |
| <p>19. Kasus kumulatif AIDS adalah kumulatif kasus AIDS sampai dengan referensi waktu tertentu</p>  | <p>19. <i>Cummulative AIDS case is cummulative AIDS cases with reference to a particular time</i></p>  |
| <p>20. BCG (Bacillus Calmette Guerin) merupakan vaksinasi untuk mencegah penyakit TBC, diberikan pada bayi baru lahir atau anak, dengan suntikan pada kulit pangkal lengan atas Bekas suntikan kemudian akan membentuk tonjolan kecil jaringan parut pada kulit lengan atas Suntikan BCG diberikan kepada anak sebanyak 1 kali</p>  | <p>20. <i>BCG (Bacillus Calmette Guerin) is a vaccine to prevent TBC disease, given to newborns or children, by injection at the base of the skin of the upper arm Injection site will form little bumps of scar tissue in the skin of the upper arm BCG injections given to children 1 times</i></p>  |
| <p>21. DPT (Difteri, Pertusis, Tetanus) merupakan vaksin untuk mencegah penyakit Difteri, Pertusis, dan Tetanus yang diberikan pada bayi berumur 3 bulan ke atas, dengan suntikan pada paha, diulang 1 bulan dan 2 bulan kemudian, sehingga</p>   | <p>21. <i>DPT (Diphtheria, Pertussis, Tetanus) is a vaccine to prevent the diphtheria, pertussis, and tetanus disease, given to infants aged 3 months and above, with a shot in the thigh, repeated one month and two months later, so that the complete DPT immunization</i></p>  |

- suntikan imunisasi DPT lengkap pada balita berjumlah 3 kali (kadang-kadang selang waktu antar suntikan bisa lebih dari 1 bulan)
22. Luas lantai adalah luas lantai yang ditempati dan digunakan untuk keperluan sehari-hari (sebatas atap)
23. Air leding adalah sumber air yang berasal dari air yang telah melalui proses penjernihan dan penyehatan sebelum dialirkan kepada konsumen melalui instalasi berupa saluran air. Sumber air ini biasanya diusahakan oleh PAM/PDAM/BPAM. Termasuk dalam hal ini air leding yang didapat secara eceran.
24. Sumur terlindung adalah air yang berasal dari dalam tanah yang digali dan lingkaran sumur tersebut dilindungi oleh tembok paling sedikit 0,8 meter di atas tanah dan 3 meter ke bawah tanah, serta ada lantai semen sejauh 1 meter dari lingkaran sumur.
25. Status penguasaan bangunan tempat tinggal milik sendiri adalah jika tempat tinggal tersebut pada waktu pencacahan betul-betul sudah milik kepala rumah tangga atau salah seorang anggota rumah tangga. Rumah yang dibeli secara angsuran melalui kredit bank atau rumah
- shots at toddler totaling 3 times (sometimes the time interval between injections can be more than 1 month)*
22. *Floor area is the total area which is occupied and utilized daily*
23. *Pipe water is a water source that comes from water that has been through a process of purification and sanitation before distribute to consumers through an instalation of water lines. This water source is usually distributed by PAM/PDAM/BPAM. This include a pipe water that sold at retail*
24. *Protected wells is water that comes from the soil were excavated and the circumference of the well was protected by walls at least 0 8 meters above ground and 3 meters underground, and cement floor as far as 1 meter from the well circumference*
25. *Own ownership property status is a status of dwelling occupied belongs to the head of household or one of the household member. Houses bought through bank credit or houses with leasing status were also categorized as an own property*

dengan status sewa beli dianggap rumah milik sendiri

- |   |   |
|---|---|
| <p>26. Peristiwa tindak pidana yang dilaporkan ialah setiap peristiwa yang diterima kepolisian dari laporan masyarakat, atau peristiwa dimana pelakunya tertangkap tangan oleh kepolisian</p>   | <p>26. <i>Reported crime incidence includes all criminal cases reported and received by police office, and all crimes caught by police</i></p>  |
| <p>27. Jumlah tindak pidana menggambarkan jumlah kasus tindak pidana yang terjadi pada kurun waktu tertentu</p>   | <p>27. <i>Crime total refers to the number of criminal cases occurring during a given period</i></p>  |
| <p>28. Resiko penduduk terjadi tindak pidana per 100 000 penduduk.</p> <p><math display="block">= \frac{\text{Jumlah tindak pidana tahun } t}{\text{Jumlah penduduk tahun } t} \times 100\,000</math></p> <p>Resiko penduduk terjadi tindak pidana per 100 000 penduduk mengindikasikan peluang penduduk berisiko terkena tindak pidana Biasanya dinyatakan dalam setiap 100 000 penduduk</p> | <p>28. <i>Crime rate</i></p> <p><math display="block">= \frac{\text{Number of criminal cases year } t}{\text{Total population year } t} \times 100\,000</math></p> <p><i>Crime rate indicates the probability of population exposed to risk of crime, expressed in every 100,000 people</i></p> |
| <p>29. Selang waktu terjadi tindak pidana tahun t</p> <p><math display="block">= \frac{365 \times 24 \times 60 \times 60}{\text{Jumlah tindak pidana tahun } t} \times (\text{detik})</math></p> <p>Selang waktu terjadi tindak pidana tahun t mengindikasikan selang waktu terjadinya satu tindak kejahatan dengan kejahatan yang lain</p>   | <p>29. <i>Crime clock</i></p> <p><math display="block">= \frac{365 \times 24 \times 60 \times 60}{\text{Number of criminal cases year } t} \times (\text{second})</math></p> <p><i>Crime clock indicates the time interval of occurrence between one crime to another crime</i></p>             |

30. Persentase penyelesaian tindak pidana

$= (\text{Jumlah tindak pidana yang diselesaikan}) / (\text{Jumlah peristiwa tindak pidana yang dilaporkan}) \times 100\%$

Persentase penyelesaian peristiwa tindak pidana menyatakan persentase penyelesaian tindak pidana oleh polisi Suatu tindak pidana dinyatakan sebagai kasus yang selesai di tingkat kepolisian, apabila:

- 1 berkas perkaranya sudah siap untuk diserahkan atau telah diserahkan kepada kejaksaan;
- 2 dalam hal delik aduan, pengaduannya dicabut dalam tenggang waktu yang telah ditentukan menurut undang-undang;
- 3 telah diselesaikan oleh kepolisian berdasarkan azas *plichmatigheid* (kewajiban berdasarkan kewenangan hukum);
- 4 kasus yang dimaksud tidak termasuk kompetensi kepolisian
- 5 tersangka meninggal dunia;
- 6 kasus kadaluwarsa

31. Bencana Alam adalah peristiwa atau serangkaian peristiwa yang mengancam dan mengganggu kehidupan / penghidupan masyarakat yang disebabkan oleh

30. *Crime clearance rate*

$= (\text{Number of cleared criminal cases}) / (\text{Number of reported criminal cases}) \times 100\%$

*Crime clearance rate refers to percentage of crime clearance by police A criminal case is categorized as a cleared case by police, if:*

- 1 *All documents are ready to submit or already submitted to justice court;*
- 2 *In the case of attense that warrants complaint, the complaint was withdraw within a given period state in the law;*
- 3 *The case was cleared by police based on the principle of *plichmatigheid* (obligation on the basis of law outhority);*
- 4 *The case was not the responsibility of police office;*
- 5 *The suspect died;*
- 6 *The case was out of date*

31. *Natural Disaster is an event or series of events that threaten and disrupt the lives and livelihoods caused by natural factors such as: earthquake, tsunami, volcanic eruption, flood,*

- faktor alam antara lain berupa gempa bumi, tsunami, gunung meletus, banjir, kekeringan, angin topan, dan tanah longsor sehingga mengakibatkan kerugian materi maupun non-materi
32. Korban meninggal adalah orang yang dilaporkan tewas atau meninggal dunia akibat bencana
33. Korban hilang adalah orang yang dilaporkan hilang atau tidak ditemukan atau tidak diketahui keberadaannya setelah terjadi bencana
34. Korban luka/sakit adalah orang yang mengalami luka-luka atau sakit, dalam keadaan luka ringan, luka sedang maupun luka parah/berat, baik yang berobat jalan maupun rawat inap
35. Rusak Berat adalah kriteria kerusakan yang mengakibatkan bangunan roboh atau sebagian besar komponen struktur rusak
36. Rusak sedang adalah kriteria kerusakan yang mengakibatkan sebagian kecil komponen struktur rusak, dan komponen penunjang rusak namun bangunan masih tetap berdiri
37. Rusak ringan adalah kriteria kerusakan yang mengakibatkan sebagian komponen struktur
- flash flood, drought, typhoon/cyclone, and landslide so it can lead to result in loss of material and non-material*
32. *Fatality is a person reported killed or death in the wake of a disaster*
33. *Missing person is a person reported missing or who cannot be located or who cannot be accounted for in the wake of a disaster*
34. *Casualty is a person suffering injury or illness, in a state of light injury, moderate injury, or heavy injury, which is undergoing treatment as either an outpatient or inpatient*
35. *Severely damaged is the criteria of damage that resulted most buildings collapsed or damaged its structural components*
36. *Damaged is the criteria of damage that resulted defective fraction of structural components and supporting components damaged, but the building still stands*
37. *Lightly damaged is the criteria of damage that resulted partially cracked structural components, but*

retak (struktur masih bisa digunakan) dan bangunan masih tetap berdiri

*the structure still can be used and the building still stands*

38. Untuk mengukur kemiskinan, BPS menggunakan konsep kemampuan memenuhi kebutuhan dasar (basic needs approach) Dengan pendekatan ini, kemiskinan dipandang sebagai ketidakmampuan dari sisi ekonomi untuk memenuhi kebutuhan dasar makanan dan bukan makanan yang diukur dari sisi pengeluaran Metode yang digunakan adalah menghitung Garis Kemiskinan (GK), yang terdiri dari dua komponen yaitu Garis Kemiskinan Makanan (GKM) dan Garis Kemiskinan Non-Makanan (GKNM) Penghitungan Garis Kemiskinan dilakukan secara terpisah untuk daerah perkotaan dan perdesaan
38. *To measure poverty, BPS-Statistics Indonesia has used the concept of basic needs approach Therefore, poverty is viewed as economic inability to fulfill food and non-food basic needs which are measured by consumption/expenditure The method used is calculating poverty line, which consists of two components that are Food Poverty Line (FPL) and Non-Food Poverty Line (NFPL) The poverty line was calculated separately for urban and rural areas*
39. Penduduk miskin adalah penduduk yang memiliki rata-rata pengeluaran per kapita per bulan di bawah Garis Kemiskinan
39. *A person whose expenditure per capita per month is below the poverty line is considered to be poor*
40. Garis Kemiskinan Makanan (GKM) merupakan nilai pengeluaran kebutuhan minimum makanan yang disetarakan dengan 2 100 kkalori per kapita per hari Garis Kemiskinan Non-Makanan (GKNM) adalah kebutuhan minimum untuk perumahan, sandang, pendidikan, kesehatan, dan kebutuhan dasar lainnya
40. *The Food Poverty Line refers to the daily minimum requirement of 2,100 kcal per capita per day The Non-Food Poverty Line refers to the minimum requirement for household necessities for clothing, education, health, and other basic individual needs*

41. Ukuran Kemiskinan

- a Head Count Index (HCI-P0) adalah persentase penduduk miskin yang berada di bawah Garis Kemiskinan (GK)
- b Indeks Kedalaman Kemiskinan (Poverty Gap Index-P1) merupakan ukuran rata-rata kesenjangan pengeluaran masing-masing penduduk miskin terhadap garis kemiskinan. Semakin tinggi nilai indeks, semakin jauh rata-rata pengeluaran penduduk dari garis kemiskinan
- c Indeks Keparahan Kemiskinan (Poverty Severity Index-P2) memberikan gambaran mengenai penyebaran pengeluaran di antara penduduk miskin. Semakin tinggi nilai indeks, semakin tinggi ketimpangan pengeluaran di antara penduduk miskin

42. Indeks Pembangunan Manusia (IPM) menjelaskan bagaimana penduduk dapat mengakses hasil pembangunan dalam memperoleh pendapatan, kesehatan, pendidikan dan sebagainya. IPM diperkenalkan oleh UNDP pada tahun 1990 dan dipublikasikan secara berkala

41. Poverty Measures

- a Head Count Index (HCI-P0) simply measures the percentage of the population that is counted as poor, often denoted by P0
- b Poverty Gap Index-P1 measures the extent to which individuals fall below the poverty line (the poverty gaps) as a proportion of the poverty line. Higher value of the index shows that the gap between average expenditure of the poor and the poverty line is wider
- c Poverty Severity Index-P2 describes inequality among the poor. This is simply a weighted sum of poverty gaps (as a proportion of the poverty line), where the weights are the proportionate poverty gaps themselves. Hence, by squaring the poverty gap index, the measure implicitly puts more weight on observations that fall well below the poverty line. Higher value of the index shows that inequality among the poor is higher

42. The Human Development Index (HDI) explains how people can access development results in obtaining income, health, education and so forth. HDI was introduced by United Nations Development Programme (UNDP) in 1990 and published periodically in the annual report of the Human

dalam laporan tahunan Human Development Report (HDR) IPM dibentuk oleh 3 (tiga) dimensi dasar: Umur panjang dan hidup sehat; pengetahuan; dan standar hidup layak

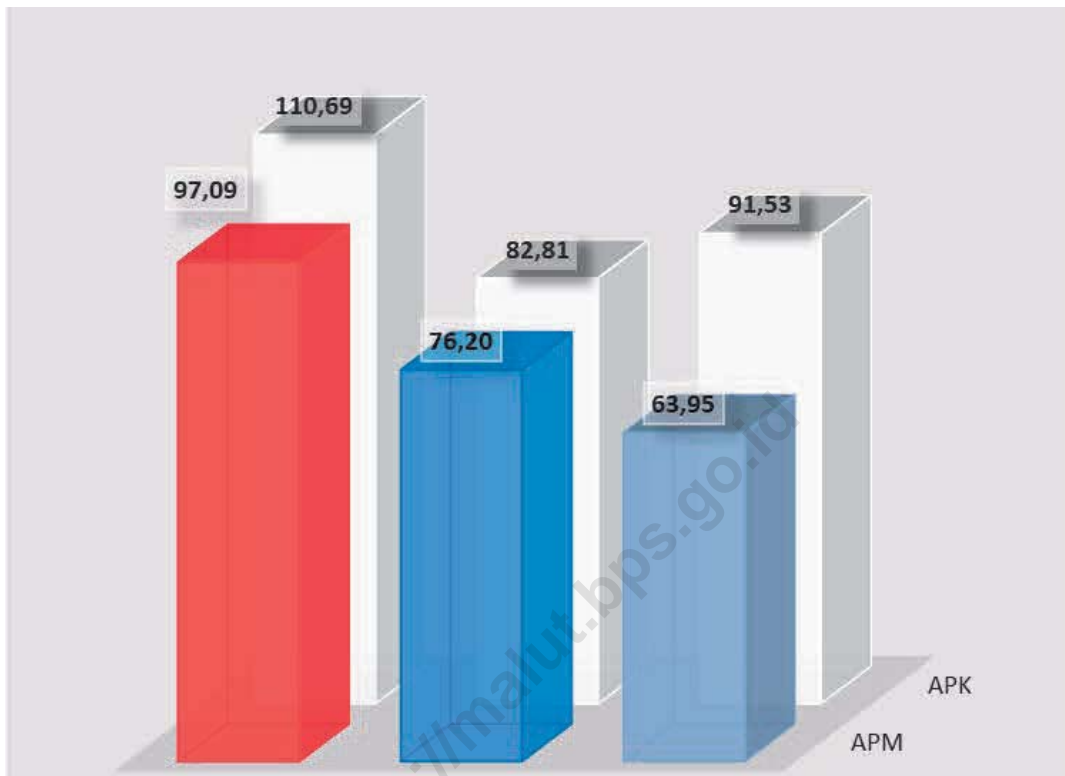
*Development Report HDI was formed by three basic dimensions: a long and healthy life; knowledge; and a decent standard of living*

<https://malut.bps.go.id>



**Gambar**  
**Figures** 4.1


**Angka Partisipasi Murni dan Angka Partisipasi Kasar  
Maluku Utara, 2019**  
*Net Enrollment Rate and Gross Enrollment Rate of  
Maluku Utara, 2019*



Sumber/Source : Berdasarkan Peraturan Menteri Dalam Negeri No. 66 Tahun 2011 tanggal 28 Desember 2011  
Based on Minister Of Home Affairs Regulation No 66/2011, December 28,2011

**Gambar** 4.2  
**Figures**

**Persentase Penduduk Miskin Maluku Utara, 2015-2019**  
**Percentage of Poor People in Maluku Utara, 2015-2019**



Sumber/Source: ....

#### 4.1 PENDIDIKAN EDUCATION

**Tabel** 4.1.1 **Jumlah Sekolah, Guru, dan Murid Taman Kanak-Kanak (TK) di Bawah Kementerian Pendidikan dan Kebudayaan Menurut Kabupaten/Kota di Provinsi Maluku Utara, 2019/2020**  
*Number of Schools, Teachers, and Pupils in Kindergarten Under The Ministry of Education and Culture by Regency/ Municipality in Maluku Utara Province, 2019/2020*

Kabupaten/Kota Regency/Municipality	Sekolah/Schools		
	Negeri Public	Swasta Private	Jumlah Total
(1)	(2)	(3)	(4)
<i>Kabupaten/Regency</i>			
1. Halmahera Barat	7	101	108
2. Halmahera Tengah	5	45	50
3. Kepulauan Sula	16	62	78
4. Halmahera Selatan	3	33	36
5. Halmahera Utara	1	68	69
6. Halmahera Timur	24	44	68
7. Pulau Morotai	5	20	25
8. Pulau Taliabu	16	17	33
<i>Kota/Municipality</i>			
1. Ternate	10	97	107
2. Tidore Kepulauan	7	83	90
<b>Maluku Utara</b>	<b>94</b>	<b>570</b>	<b>664</b>

Lanjutan Tabel/*Continued Table* 4.1.1

Kabupaten/Kota <i>Regency/Municipality</i>	Guru <sup>1</sup> /Teachers <sup>1</sup>		
	Negeri <i>Public</i>	Swasta <i>Private</i>	Jumlah <i>Total</i>
(1)	(5)	(6)	(7)
<i>Kabupaten/Regency</i>			
1. Halmahera Barat	25	325	350
2. Halmahera Tengah	22	119	141
3. Kepulauan Sula	55	194	249
4. Halmahera Selatan	21	120	141
5. Halmahera Utara	4	160	164
6. Halmahera Timur	104	148	252
7. Pulau Morotai	24	75	99
8. Pulau Taliabu	71	55	126
<i>Kota/Municipality</i>			
1. Ternate	43	322	365
2. Tidore Kepulauan	28	284	312
<b>Maluku Utara</b>	<b>397</b>	<b>1 802</b>	<b>2 199</b>

Lanjutan Tabel/*Continued Table* 4.1.1

Kabupaten/Kota <i>Regency/Municipality</i>	Murid/Students		
	Negeri <i>Public</i>	Swasta <i>Private</i>	Jumlah <i>Total</i>
(1)	(8)	(9)	(10)
<i>Kabupaten/Regency</i>			
1. Halmahera Barat	238	2 796	3 034
2. Halmahera Tengah	212	1 589	1 801
3. Kepulauan Sula	529	1 583	2 112
4. Halmahera Selatan	229	1 532	1 761
5. Halmahera Utara	55	2 573	2 628
6. Halmahera Timur	1 381	1 685	3 066
7. Pulau Morotai	232	849	1 081
8. Pulau Taliabu	1 070	1 044	2 114
<i>Kota/Municipality</i>			
1. Ternate	382	3 385	3 767
2. Tidore Kepulauan	411	2 998	3 409
<b>Maluku Utara</b>	<b>4 739</b>	<b>20 034</b>	<b>24 773</b>

Catatan/Note: <sup>1</sup> Jumlah guru termasuk kepala sekolah dan guru/*The total of teachers including headmaster and teacher*

Sumber/Source: Kementerian Pendidikan dan Kebudayaan, Data Semester Ganjil/*Ministry of Educations and Culture, Odd Semester Data*

**Tabel**  
**Table** 4.1.2

**Jumlah Sekolah, Guru, dan Murid Raudatul Athfal (RA) di Bawah Kementerian Agama Menurut Kabupaten/Kota di Provinsi Maluku Utara, 2019/2020**  
**Number of Schools, Teachers, and Pupils in Raudatul Athfal (RA) Under The Ministry of Religious Affairs by Regency/ Municipality in Maluku Utara Province, 2019/2020**

<b>Kabupaten/Kota</b> <b>Regency/Municipality</b>	<b>Sekolah/Schools</b>	<b>Guru/Teachers</b>	<b>Siswa/Pupils</b>
(1)	(2)	(3)	(4)
<i>Kabupaten/Regency</i>			
1. Halmahera Barat	5	14	50
2. Halmahera Tengah	1	3	31
3. Kepulauan Sula	9	28	294
4. Halmahera Selatan	12	39	161
5. Halmahera Utara	11	34	291
6. Halmahera Timur	3	12	31
7. Pulau Morotai	6	21	185
8. Pulau Taliabu	4	9	24
<i>Kota/Municipality</i>			
1. Ternate	10	36	212
2. Tidore Kepulauan	6	19	103
<b>Maluku Utara</b>	<b>67</b>	<b>215</b>	<b>1 382</b>

Catatan/Note: ...

Sumber/Source: Kementerian Agama, Data Semester Ganjil/Ministry of Religious Affairs, Odd Semester Data

**Tabel**  
**Table** 4.1.3

**Jumlah Sekolah, Guru, dan Murid Sekolah Dasar (SD) di Bawah Kementerian Pendidikan dan Kebudayaan Menurut Kabupaten/Kota di Provinsi Maluku Utara, 2018/2019**

*Number of Schools, Teachers, and Pupils in Primary Schools Under The Ministry of Education and Culture by Regency/ Municipality in Maluku Utara Province, 2018/2019*

Kabupaten/Kota Regency/Municipality	Sekolah/Schools		
	Negeri Public	Swasta Private	Jumlah Total
(1)	(2)	(3)	(4)
<i>Kabupaten/Regency</i>			
1. Halmahera Barat	127	47	174
2. Halmahera Tengah	64	1	65
3. Kepulauan Sula	98	3	101
4. Halmahera Selatan	263	23	286
5. Halmahera Utara	142	65	207
6. Halmahera Timur	98	1	99
7. Pulau Morotai	50	32	82
8. Pulau Taliabu	78	5	83
<i>Kota/Municipality</i>			
1. Ternate	83	26	109
2. Tidore Kepulauan	99	2	101
<b>Maluku Utara</b>	<b>1 102</b>	<b>205</b>	<b>1 307</b>

Lanjutan Tabel/Continued Table 4.1.3

Kabupaten/Kota Regency/Municipality	Guru <sup>1</sup> /Teachers <sup>1</sup>		
	Negeri Public	Swasta Private	Jumlah Total
(1)	(5)	(6)	(7)
<i>Kabupaten/Regency</i>			
1. Halmahera Barat	930	314	1 244
2. Halmahera Tengah	534	5	539
3. Kepulauan Sula	840	24	864
4. Halmahera Selatan	1 573	142	1 715
5. Halmahera Utara	767	364	1 131
6. Halmahera Timur	708	12	720
7. Pulau Morotai	353	183	536
8. Pulau Taliabu	480	21	501
<i>Kota/Municipality</i>			
1. Ternate	901	244	1 145
2. Tidore Kepulauan	930	24	954
<b>Maluku Utara</b>	<b>8 016</b>	<b>1 333</b>	<b>9 349</b>



Lanjutan Tabel/*Continued Table* 4.1.3

Kabupaten/Kota <i>Regency/Municipality</i>	Murid/ <i>Students</i>		
	Negeri <i>Public</i>	Swasta <i>Private</i>	Jumlah <i>Total</i>
(1)	(8)	(9)	(10)
<i>Kabupaten/Regency</i>			
1. Halmahera Barat	10 385	3 961	14 346
2. Halmahera Tengah	7 437	61	7 498
3. Kepulauan Sula	11 699	357	12 056
4. Halmahera Selatan	31 853	2 747	34 600
5. Halmahera Utara	15 045	8 835	23 880
6. Halmahera Timur	11 106	348	11 454
7. Pulau Morotai	5 899	2 767	8 666
8. Pulau Taliabu	8 593	663	9 256
<i>Kota/Municipality</i>			
1. Ternate	15 694	4 346	20 040
2. Tidore Kepulauan	10 763	311	11 074
<b>Maluku Utara</b>	<b>128 474</b>	<b>24 396</b>	<b>152 870</b>

Catatan/*Note*: <sup>1</sup> Jumlah guru termasuk kepala sekolah dan guru/*The total of teachers including headmaster and teacher*

Sumber/*Source*: Kementerian Pendidikan dan Kebudayaan, Data Semester Ganji/*Ministry of Educations and Culture, Odd Semester Data*

**Tabel**  
**Table** 4.1.4

**Jumlah Sekolah, Guru, dan Murid Madrasah Ibtidaiyah (MI) di Bawah Kementerian Agama Menurut Kabupaten/Kota Menurut Kabupaten/Kota di Provinsi Maluku Utara, 2019/2020**

*Number of Schools, Teachers, and Pupils in Madrasah Ibtidaiyah (MI) Under The Ministry of Religious Affairs by Regency/Municipality in Maluku Utara Province, 2019/2020*

Kabupaten/Kota Regency/Municipality	Sekolah/Schools		
	Negeri Public	Swasta Private	Jumlah Total
(1)	(2)	(3)	(4)
<i>Kabupaten/Regency</i>			
1. Halmahera Barat	1	7	8
2. Halmahera Tengah	1	3	4
3. Kepulauan Sula	-	14	14
4. Halmahera Selatan	4	28	32
5. Halmahera Utara	6	14	20
6. Halmahera Timur	-	7	7
7. Pulau Morotai	2	12	14
8. Pulau Taliabu	-	5	5
<i>Kota/Municipality</i>			
1. Ternate	3	11	14
2. Tidore Kepulauan	6	6	12
<b>Maluku Utara</b>	<b>23</b>	<b>107</b>	<b>130</b>

Lanjutan Tabel/Continued Table 4.1.4

Kabupaten/Kota Regency/Municipality	Guru <sup>1</sup> /Teachers <sup>1</sup>		
	Negeri Public	Swasta Private	Jumlah Total
(1)	(5)	(6)	(7)
<i>Kabupaten/Regency</i>			
1. Halmahera Barat	14	75	89
2. Halmahera Tengah	11	25	36
3. Kepulauan Sula	-	95	95
4. Halmahera Selatan	80	231	311
5. Halmahera Utara	134	136	270
6. Halmahera Timur	-	68	68
7. Pulau Morotai	39	117	156
8. Pulau Taliabu	-	34	34
<i>Kota/Municipality</i>			
1. Ternate	62	141	203
2. Tidore Kepulauan	85	51	136
<b>Maluku Utara</b>	<b>425</b>	<b>973</b>	<b>1 398</b>

Lanjutan Tabel/Continued Table 4.1.4

Kabupaten/Kota Regency/Municipality	Murid/Students		
	Negeri Public	Swasta Private	Jumlah Total
(1)	(8)	(9)	(10)
<i>Kabupaten/Regency</i>			
1. Halmahera Barat	155	528	683
2. Halmahera Tengah	150	313	463
3. Kepulauan Sula	-	1 487	1 487
4. Halmahera Selatan	622	2 049	2 671
5. Halmahera Utara	1 333	1 398	2 731
6. Halmahera Timur	-	763	763
7. Pulau Morotai	627	1 171	1 798
8. Pulau Taliabu	-	416	416
<i>Kota/Municipality</i>			
1. Ternate	751	1 692	2 443
2. Tidore Kepulauan	730	588	1 318
<b>Maluku Utara</b>	<b>4 368</b>	<b>10 405</b>	<b>14 773</b>

Catatan/Note: ...

Sumber/Source: Kementerian Agama, EMIS, data semester genap laporan sampai dengan 30 Juni 2019/ Ministry of Religious Affairs, EMIS, even semester report data up to 30th June 2019

**Tabel**  
**Table** 4.1.5

**Jumlah Sekolah, Guru, dan Murid Sekolah Menengah Pertama (SMP) di Bawah Kementerian Pendidikan dan Kebudayaan Menurut Kabupaten/Kota di Provinsi Maluku Utara, 2018/2019**

***Number of Schools, Teachers, and Pupils in Junior High Schools Under The Ministry of Education and Culture by Regency/Municipality in Maluku Utara Province, 2018/2019***

Kabupaten/Kota Regency/Municipality	Sekolah/Schools		
	Negeri Public	Swasta Private	Jumlah Total
(1)	(2)	(3)	(4)
<i>Kabupaten/Regency</i>			
1. Halmahera Barat	41	23	64
2. Halmahera Tengah	27	1	28
3. Kepulauan Sula	47	5	52
4. Halmahera Selatan	72	44	116
5. Halmahera Utara	33	26	59
6. Halmahera Timur	37	3	40
7. Pulau Morotai	20	8	28
8. Pulau Taliabu	31	-	31
<i>Kota/Municipality</i>			
1. Ternate	15	14	29
2. Tidore Kepulauan	28	9	37
<b>Maluku Utara</b>	<b>351</b>	<b>133</b>	<b>484</b>

Lanjutan Tabel/*Continued Table* 4.1.5

Kabupaten/Kota <i>Regency/Municipality</i>	Guru <sup>1</sup> /Teachers <sup>1</sup>		
	Negeri <i>Public</i>	Swasta <i>Private</i>	Jumlah <i>Total</i>
(1)	(5)	(6)	(7)
<i>Kabupaten/Regency</i>			
1. Halmahera Barat	349	181	530
2. Halmahera Tengah	256	9	265
3. Kepulauan Sula	443	26	469
4. Halmahera Selatan	709	290	999
5. Halmahera Utara	361	188	549
6. Halmahera Timur	396	19	415
7. Pulau Morotai	214	46	260
8. Pulau Taliabu	346	-	346
<i>Kota/Municipality</i>			
1. Ternate	453	245	698
2. Tidore Kepulauan	394	100	494
<b>Maluku Utara</b>	<b>3 921</b>	<b>1 104</b>	<b>5 025</b>

Lanjutan Tabel/*Continued Table* 4.1.5

Kabupaten/Kota <i>Regency/Municipality</i>	Murid/Students		
	Negeri <i>Public</i>	Swasta <i>Private</i>	Jumlah <i>Total</i>
(1)	(8)	(9)	(10)
<i>Kabupaten/Regency</i>			
1. Halmahera Barat	4 305	1 994	6 299
2. Halmahera Tengah	2 815	28	2 843
3. Kepulauan Sula	4 647	261	4 908
4. Halmahera Selatan	8 804	3 419	12 223
5. Halmahera Utara	6 242	2 951	9 193
6. Halmahera Timur	4 136	147	4 283
7. Pulau Morotai	2 650	627	3 277
8. Pulau Taliabu	3 558	-	3 558
<i>Kota/Municipality</i>			
1. Ternate	6 144	3 074	9 218
2. Tidore Kepulauan	4 037	859	4 896
<b>Maluku Utara</b>	<b>47 338</b>	<b>13 360</b>	<b>60 698</b>

Catatan/*Note*: <sup>1</sup> Jumlah guru termasuk kepala sekolah dan guru/*The total of teachers including headmaster and teacher*

Sumber/*Source*: Kementerian Pendidikan dan Kebudayaan, Data Semester Ganji/*Ministry of Educations and Culture, Odd Semester Data*

**Tabel**  
**Table** 4.1.6

**Jumlah Sekolah, Guru, dan Murid Madrasah Tsanawiyah (MTs) di Bawah Kementerian Agama Menurut Kabupaten/Kota di Provinsi Maluku Utara, 2019/2020**  
**Number of Schools, Teachers, and Pupils in Madrasah Tsanawiyah (MTs) Under The Ministry of Religious Affairs by Regency/Municipality in Maluku Utara, 2019/2020**

Kabupaten/Kota Regency/Municipality	Sekolah/Schools		
	Negeri Public	Swasta Private	Jumlah Total
(1)	(2)	(3)	(4)
<i>Kabupaten/Regency</i>			
1. Halmahera Barat	1	12	13
2. Halmahera Tengah	1	6	7
3. Kepulauan Sula	2	16	18
4. Halmahera Selatan	3	40	43
5. Halmahera Utara	3	18	21
6. Halmahera Timur	2	8	10
7. Pulau Morotai	2	12	14
8. Pulau Taliabu	1	7	8
<i>Kota/Municipality</i>			
1. Ternate	1	12	13
2. Tidore Kepulauan	4	9	13
<b>Maluku Utara</b>	<b>20</b>	<b>140</b>	<b>160</b>



Lanjutan Tabel/Continued Table 4.1.6

Kabupaten/Kota Regency/Municipality	Guru <sup>1</sup> /Teachers <sup>1</sup>		
	Negeri Public	Swasta Private	Jumlah Total
(1)	(5)	(6)	(7)
<i>Kabupaten/Regency</i>			
1. Halmahera Barat	3	121	124
2. Halmahera Tengah	18	88	106
3. Kepulauan Sula	47	190	237
4. Halmahera Selatan	47	450	497
5. Halmahera Utara	93	217	310
6. Halmahera Timur	59	83	142
7. Pulau Morotai	70	143	213
8. Pulau Taliabu	52	64	116
<i>Kota/Municipality</i>			
1. Ternate	187	167	354
2. Tidore Kepulauan	86	127	213
<b>Maluku Utara</b>	<b>662</b>	<b>1 650</b>	<b>2 312</b>

Lanjutan Tabel/Continued Table 4.1.6

Kabupaten/Kota Regency/Municipality	Murid/Students		
	Negeri Public	Swasta Private	Jumlah Total
(1)	(8)	(9)	(10)
<i>Kabupaten/Regency</i>			
1. Halmahera Barat	75	1 056	1 131
2. Halmahera Tengah	214	510	724
3. Kepulauan Sula	738	1 148	1 886
4. Halmahera Selatan	400	3 488	3 888
5. Halmahera Utara	630	1 855	2 485
6. Halmahera Timur	532	758	1 290
7. Pulau Morotai	593	942	1 535
8. Pulau Taliabu	185	449	634
<i>Kota/Municipality</i>			
1. Ternate	840	1 076	1 916
2. Tidore Kepulauan	569	862	1 431
<b>Maluku Utara</b>	<b>4 776</b>	<b>12 144</b>	<b>16 920</b>

Catatan/Note: ...

Sumber/Source: Kementerian Agama, Data Semester Ganjil 2018/ Ministry of Religious Affairs, 2018 Odd Semester Data

**Tabel**  
**Table** 4.1.7

**Jumlah Sekolah, Guru, dan Murid Sekolah Menengah Atas (SMA) di Bawah Kementerian Pendidikan dan Kebudayaan Menurut Kabupaten/Kota di Provinsi Maluku Utara, 2018/2019**  
**Number of Schools, Teachers, and Pupils in Senior High Schools Under The Ministry of Education and Culture by Regency/Municipality in Maluku Utara Province, 2018/2019**

Kabupaten/Kota Regency/Municipality	Sekolah/Schools		
	Negeri Public	Swasta Private	Jumlah Total
(1)	(2)	(3)	(4)
<i>Kabupaten/Regency</i>			
1. Halmahera Barat	9	9	18
2. Halmahera Tengah	10	1	11
3. Kepulauan Sula	12	3	15
4. Halmahera Selatan	37	15	52
5. Halmahera Utara	12	9	21
6. Halmahera Timur	12	4	16
7. Pulau Morotai	6	7	13
8. Pulau Taliabu	12	-	12
<i>Kota/Municipality</i>			
1. Ternate	11	9	20
2. Tidore Kepulauan	14	9	23
<b>Maluku Utara</b>	<b>135</b>	<b>66</b>	<b>201</b>

Lanjutan Tabel/Continued Table 4.1.7

Kabupaten/Kota Regency/Municipality	Guru <sup>1</sup> /Teachers <sup>1</sup>		
	Negeri Public	Swasta Private	Jumlah Total
(1)	(5)	(6)	(7)
<i>Kabupaten/Regency</i>			
1. Halmahera Barat	193	118	311
2. Halmahera Tengah	118	5	123
3. Kepulauan Sula	199	33	232
4. Halmahera Selatan	474	137	611
5. Halmahera Utara	265	64	329
6. Halmahera Timur	178	33	211
7. Pulau Morotai	98	69	167
8. Pulau Taliabu	162	-	162
<i>Kota/Municipality</i>			
1. Ternate	456	103	559
2. Tidore Kepulauan	291	118	409
<b>Maluku Utara</b>	<b>2 434</b>	<b>680</b>	<b>3 114</b>

Lanjutan Tabel/Continued Table 4.1.7

Kabupaten/Kota Regency/Municipality	Murid/Students		
	Negeri Public	Swasta Private	Jumlah Total
(1)	(8)	(9)	(10)
<i>Kabupaten/Regency</i>			
1. Halmahera Barat	2 384	1 401	3 785
2. Halmahera Tengah	1 450	58	1 508
3. Kepulauan Sula	2 817	295	3 112
4. Halmahera Selatan	6 852	1 674	8 526
5. Halmahera Utara	4 614	1 091	5 705
6. Halmahera Timur	2 179	256	2 435
7. Pulau Morotai	1 230	508	1 738
8. Pulau Taliabu	1 807	-	1 807
<i>Kota/Municipality</i>			
1. Ternate	6 146	791	6 937
2. Tidore Kepulauan	3 007	646	3 653
<b>Maluku Utara</b>	<b>32 486</b>	<b>6 720</b>	<b>39 206</b>

Catatan/Note: <sup>1</sup> Jumlah guru termasuk kepala sekolah dan guru/The total of teachers including headmaster and teacher

Sumber/Source: Kementerian Pendidikan dan Kebudayaan, Data Semester Ganjil/Ministry of Educations and Culture, Odd Semester Data

**Tabel**  
**Table** 4.1.8

**Jumlah Sekolah, Guru, dan Murid Sekolah Menengah Kejuruan (SMK) di Bawah Kementerian Pendidikan dan Kebudayaan Menurut Kabupaten/Kota di Provinsi Maluku Utara, 2018/2019**

*Number of Schools, Teachers, and Pupils in Vocational High Schools Under The Ministry of Education and Culture by Regency/Municipality in Maluku Utara Province, 2018/2019*

Kabupaten/Kota Regency/Municipality	Sekolah/Schools		
	Negeri Public	Swasta Private	Jumlah Total
(1)	(2)	(3)	(4)
<i>Kabupaten/Regency</i>			
1. Halmahera Barat	7	6	13
2. Halmahera Tengah	9	1	10
3. Kepulauan Sula	14	1	15
4. Halmahera Selatan	6	15	21
5. Halmahera Utara	6	24	30
6. Halmahera Timur	2	4	6
7. Pulau Morotai	3	6	9
8. Pulau Taliabu	6	-	6
<i>Kota/Municipality</i>			
1. Ternate	5	4	9
2. Tidore Kepulauan	6	1	7
<b>Maluku Utara</b>	<b>64</b>	<b>62</b>	<b>126</b>

Lanjutan Tabel/Continued Table 4.1.8

Kabupaten/Kota Regency/Municipality	Guru <sup>1</sup> /Teachers <sup>1</sup>		
	Negeri Public	Swasta Private	Jumlah Total
(1)	(5)	(6)	(7)
<i>Kabupaten/Regency</i>			
1. Halmahera Barat	99	83	182
2. Halmahera Tengah	114	6	120
3. Kepulauan Sula	182	2	184
4. Halmahera Selatan	57	150	207
5. Halmahera Utara	79	229	308
6. Halmahera Timur	36	62	98
7. Pulau Morotai	22	53	75
8. Pulau Taliabu	82	-	82
<i>Kota/Municipality</i>			
1. Ternate	247	67	314
2. Tidore Kepulauan	154	18	172
<b>Maluku Utara</b>	<b>1 072</b>	<b>670</b>	<b>1 742</b>

Lanjutan Tabel/Continued Table 4.1.8

Kabupaten/Kota Regency/Municipality	Murid/Students		
	Negeri Public	Swasta Private	Jumlah Total
(1)	(8)	(9)	(10)
<i>Kabupaten/Regency</i>			
1. Halmahera Barat	484	844	1 328
2. Halmahera Tengah	928	35	963
3. Kepulauan Sula	1 844	36	1 880
4. Halmahera Selatan	481	1 625	2 106
5. Halmahera Utara	783	3 038	3 821
6. Halmahera Timur	296	473	769
7. Pulau Morotai	389	333	722
8. Pulau Taliabu	773	-	773
<i>Kota/Municipality</i>			
1. Ternate	2 602	768	3 370
2. Tidore Kepulauan	1 143	56	1 199
<b>Maluku Utara</b>	<b>9 723</b>	<b>7 208</b>	<b>16 931</b>

Catatan/Note: <sup>1</sup> Guru yang mengajar di 2 sekolah atau lebih dihitung di masing-masing sekolah/*The teacher who taught in two schools or more counted in every school*

<sup>2</sup> Jumlah guru termasuk kepala sekolah dan guru/*The total of teachers including headmaster and teacher*

Sumber/Source: Kementerian Pendidikan dan Kebudayaan, Data Semester Ganjil/*Ministry of Educations and Culture, Odd Semester Data*



**Tabel 4.1.9** Jumlah Sekolah, Guru, dan Murid Madrasah Aliyah (MA) di Bawah Kementerian Agama Menurut Kabupaten/Kota di Provinsi Maluku Utara, 2019/2020  
**Number of Schools, Teachers, and Pupils in Madrasah Aliyah (MA) Under the Ministry of Religious Affairs by Regency/ Municipality in Maluku Utara Province, 2019/2020**

Kabupaten/Kota Regency/Municipality	Sekolah/Schools		
	Negeri Public	Swasta Private	Jumlah Total
(1)	(2)	(3)	(4)
<i>Kabupaten/Regency</i>			
1. Halmahera Barat	1	7	8
2. Halmahera Tengah	2	2	4
3. Kepulauan Sula	1	10	11
4. Halmahera Selatan	1	14	15
5. Halmahera Utara	2	11	13
6. Halmahera Timur	1	4	5
7. Pulau Morotai	-	7	7
8. Pulau Taliabu	1	4	5
<i>Kota/Municipality</i>			
1. Ternate	1	5	6
2. Tidore Kepulauan	2	7	9
<b>Maluku Utara</b>	<b>12</b>	<b>71</b>	<b>83</b>

Lanjutan Tabel/*Continued Table* 4.1.9

Kabupaten/Kota <i>Regency/Municipality</i>	Guru <sup>1</sup> /Teachers <sup>1</sup>		
	Negeri <i>Public</i>	Swasta <i>Private</i>	Jumlah <i>Total</i>
(1)	(5)	(6)	(7)
<i>Kabupaten/Regency</i>			
1. Halmahera Barat	13	78	91
2. Halmahera Tengah	5	19	24
3. Kepulauan Sula	38	81	119
4. Halmahera Selatan	28	216	244
5. Halmahera Utara	53	146	199
6. Halmahera Timur	5	61	66
7. Pulau Morotai	-	126	126
8. Pulau Taliabu	22	47	69
<i>Kota/Municipality</i>			
1. Ternate	47	66	113
2. Tidore Kepulauan	48	86	134
<b>Maluku Utara</b>	<b>259</b>	<b>926</b>	<b>1 185</b>

Lanjutan Tabel/Continued Table 4.1.9

Kabupaten/Kota Regency/Municipality	Murid/Students		
	Negeri Public	Swasta Private	Jumlah Total
(1)	(8)	(9)	(1-)
<i>Kabupaten/Regency</i>			
1. Halmahera Barat	56	379	435
2. Halmahera Tengah	166	96	262
3. Kepulauan Sula	656	615	1 271
4. Halmahera Selatan	319	1 670	1 989
5. Halmahera Utara	593	796	1 389
6. Halmahera Timur	75	357	432
7. Pulau Morotai	-	841	841
8. Pulau Taliabu	110	310	420
<i>Kota/Municipality</i>			
1. Ternate	430	531	961
2. Tidore Kepulauan	554	515	1 069
<b>Maluku Utara</b>	<b>2 959</b>	<b>6 110</b>	<b>9 069</b>

Catatan/Note: ...

Sumber/Source: Kementerian Agama, Data Semester Ganjil/Ministry of Religious Affairs, Odd Semester Data

**Tabel**  
**Table** 4.1.10

**Jumlah Perguruan Tinggi<sup>1</sup>, Mahasiswa, dan Tenaga Pendidik (Negeri dan Swasta) di Bawah Kementerian Riset, Teknologi dan Pendidikan Tinggi Menurut Kabupaten/Kota di Provinsi Maluku Utara, 2019**  
**Number of Universities<sup>1</sup>, Students, and Lecturers (State and Private) Under the Ministry of Research, Technology and High Education by Regency/Municipality in Maluku Utara Province, 2019**

Kabupaten/Kota Regency/Municipality	Jumlah Perguruan Tinggi Number of Universities		Jumlah Mahasiswa Number of Students	
	Negeri Public	Swasta Private	Negeri Public	Swasta Private
(1)	(2)	(3)	(4)	(5)
<i>Kabupaten/Regency</i>				
1. Halmahera Barat	-	-	-	-
2. Halmahera Tengah	-	-	-	-
3. Kepulauan Sula	-	1	-	1 528
4. Halmahera Selatan	-	1	-	500
5. Halmahera Utara	-	-	-	-
6. Halmahera Timur	-	-	-	-
7. Pulau Morotai	-	-	-	-
8. Pulau Taliabu	-	-	-	-
<i>Kota/Municipality</i>				
1. Ternate	1	2	4 411	471
2. Tidore Kepulauan	-	-	-	-
<b>Maluku Utara</b>	<b>1</b>	<b>4</b>	<b>4 411</b>	<b>2 499</b>

Lanjutan Tabel/Continued Table 4.1.10

Kabupaten/Kota Regency/Municipality	Jumlah Tenaga Edukatif Number of Lecturers	
	Negeri Public	Swasta Private
(1)	(6)	(7)
<i>Kabupaten/Regency</i>		
1. Halmahera Barat	-	-
2. Halmahera Tengah	-	-
3. Kepulauan Sula	-	58
4. Halmahera Selatan	-	68
5. Halmahera Utara	-	-
6. Halmahera Timur	-	-
7. Pulau Morotai	-	-
8. Pulau Taliabu	-	-
<i>Kota/Municipality</i>		
1. Ternate	132	24
2. Tidore Kepulauan	-	-
<b>Maluku Utara</b>	<b>132</b>	<b>150</b>

Catatan/Note: <sup>1</sup> Termasuk Institut, Sekolah Tinggi, Akademi, dan Politeknik/Including Institute, College, Academy, and Polytechnic

Sumber/Source: Kementerian Riset, Teknologi dan Pendidikan Tinggi/Ministry of Research, Technology and High Education

Tabel  
Table 4.1.12

**Persentase Penduduk Usia 7–24 Tahun Menurut Jenis Kelamin, Kelompok Umur Sekolah, dan Partisipasi Sekolah di Provinsi Maluku Utara, 2017–2019**  
*Percentage of Population Aged 7–24 Years by Sex, School Age Group, and School Participation in Maluku Utara Province, 2017–2019*

Jenis Kelamin dan Kelompok Umur Sekolah <i>Sex and School Age Group</i>	2017		
	Tidak/Belum Pernah Sekolah <i>Not/Never Attending School</i>	Masih Sekolah <i>Attending School</i>	Tidak Sekolah Lagi <i>Not Attending School Anymore</i>
(1)	(2)	(3)	(4)
<b>Laki-laki/Male</b>			
7-12	0,81	99,19	0,00
13-15	0,08	97,06	2,85
16-18	0,66	78,42	20,92
19-24	0,74	30,58	68,68
7-24	0,63	77,36	22,00
<b>Perempuan/Female</b>			
7-12	0,81	99,19	0,00
13-15	0,44	97,42	2,14
16-18	0,19	73,37	26,44
19-24	1,07	33,68	65,25
7-24	0,72	77,23	22,05
<b>Jumlah/Total</b>			
<b>7-12</b>	0,81	99,19	0,00
<b>13-15</b>	0,26	97,24	2,50
<b>16-18</b>	0,44	76,06	23,50
<b>19-24</b>	0,90	32,10	67,00
<b>7-24</b>	0,67	77,30	22,02

Lanjutan Tabel/Continued Table 4.1.12

Jenis Kelamin dan Kelompok Umur Sekolah <i>Sex and School Age Group</i>	2018		
	Tidak/Belum Pernah Sekolah <i>Not/Never Attending School</i>	Masih Sekolah <i>Attending School</i>	Tidak Sekolah Lagi <i>Not Attending School Anymore</i>
(1)	(5)	(6)	(7)
<b>Laki-laki/Male</b>			
7-12	1.00	98.93	0.07
13-15	0.38	97.41	2.21
16-18	0.48	74.93	24.59
19-24	0.50	28.49	71.01
7-24	0.66	75.49	23.85
<b>Perempuan/Female</b>			
7-12	0.75	99.25	0.00
13-15	0.07	97.54	2.39
16-18	0.43	77.68	21.89
19-24	0.42	34.42	65.17
7-24	0.48	77.38	22.14
<b>Jumlah/Total</b>			
<b>7-12</b>	0.88	99.08	0.04
<b>13-15</b>	0.23	97.47	2.30
<b>16-18</b>	0.45	76.36	23.18
<b>19-24</b>	0.46	31.36	68.18
<b>7-24</b>	0.57	76.41	23.02

Lanjutan Tabel/Continued Table 4.1.12

Jenis Kelamin dan Kelompok Umur Sekolah <i>Sex and School Age Group</i>	2019		
	Tidak/Belum Pernah Sekolah <i>Not/Never Attending School</i>	Masih Sekolah <i>Attending School</i>	Tidak Sekolah Lagi <i>Not Attending School Anymore</i>
(1)	(8)	(9)	(10)
<b>Laki-laki/Male</b>			
7-12	0.66	98.89	0.44
13-15	0.22	96.34	3.44
16-18	0.28	75.88	23.84
19-24	0.59	28.35	71.06
7-24	0.51	74.90	24.59
<b>Perempuan/Female</b>			
7-12	0.29	99.05	0.66
13-15	0.36	97.60	2.04
16-18	0.92	76.96	22.12
19-24	0.52	34.43	65.05
7-24	0.47	77.47	22.06
<b>Jumlah/Total</b>			
<b>7-12</b>	0.49	98.97	0.55
<b>13-15</b>	0.29	96.97	2.74
<b>16-18</b>	0.59	76.41	22.99
<b>19-24</b>	0.56	31.23	68.21
<b>7-24</b>	0.49	76.14	23.37

Catatan/Note: <sup>1</sup> Termasuk pendidikan nonformal (Paket A, Paket B, atau Paket C)/Including Package A, Package B, or Package C  
 Sumber/Source: BPS, Survei Sosial Ekonomi Nasional (Susenas)/BPS-Statistics Indonesia, National Socioeconomic Survey



**Tabel**  
**Table** 4.1.13

**Angka Partisipasi Murni (APM) dan Angka Partisipasi Kasar (APK) Menurut Jenjang Pendidikan di Provinsi Maluku Utara, 2018–2019**  
**Net Participation Rates and Gross Participation Rates by Educational Level in Maluku Utara Province, 2018–2019**

Jenjang Pendidikan Educational Level	Angka Partisipasi Murni (APM) Net Participation Rates		Angka Partisipasi Kasar (APK) Gross Participation Rates	
	2018	2019	2018	2019
(1)	(2)	(3)	(4)	(5)
SD/MI Elementary School	97.09	97.09	113.74	110.69
SMP/MTs Junior High School	76.31	76.20	91.10	82.81
SMA/SMK/MA Senior High School	63.88	63.95	88.04	91.53

Catatan/Note: ...

Sumber/Source: BPS, Survei Sosial Ekonomi Nasional (Susenas)/BPS-Statistics Indonesia, National Socioeconomic Survey

**Tabel**  
**Table** 4.1.14

**Persentase Penduduk Berumur 15 Tahun ke Atas yang Melek Huruf Menurut Golongan Umur dan Daerah Tempat Tinggal di Provinsi Maluku Utara, 2018–2019**  
*Percentage of Literate People Aged 15 Years and Over by Age Group and Urban-Rural Classification in Maluku Utara Province, 2018–2019*

Kelompok Umur Age Group	Perkotaan Urban		Perdesaan Rurals		Perkotaan+Perdesaan Urban+Rural	
	2018	2019	2018	2019	2018	2019
(1)	(2)	(3)	(4)	(5)	(6)	(7)
15–19	99.70	99.97	99.91	99.91	99.91	99.93
20–24	100.00	100.00	99.89	99.93	99.89	99.96
25–29	100.00	100.00	100.00	99.83	100.00	99.88
30–34	99.67	99.88	99.66	99.84	99.66	99.85
35–39	100.00	99.74	99.49	99.08	99.49	99.29
40–44	99.81	100.00	99.17	99.15	99.17	99.40
45–49	100.00	100.00	100.00	100.00	100.00	100.00
50+	97.84	98.13	95.01	94.02	95.01	95.15
<b>Jumlah/Total</b>	<b>99.50</b>	<b>99.59</b>	<b>98.76</b>	<b>98.44</b>	<b>98.76</b>	<b>98.79</b>
<b>15–24</b>	<b>99.85</b>	<b>99.98</b>	<b>99.90</b>	<b>99.92</b>	<b>99.90</b>	<b>99.94</b>
<b>15–44</b>	<b>99.87</b>	<b>99.93</b>	<b>99.71</b>	<b>99.65</b>	<b>99.71</b>	<b>99.73</b>
<b>15+</b>	<b>99.50</b>	<b>99.59</b>	<b>98.76</b>	<b>98.44</b>	<b>98.76</b>	<b>98.79</b>
<b>45+</b>	<b>98.52</b>	<b>98.68</b>	<b>96.43</b>	<b>95.64</b>	<b>96.43</b>	<b>96.50</b>

Catatan/Note: ...

Sumber/Source: BPS, Survei Sosial Ekonomi Nasional (Susenas)/BPS-Statistics Indonesia, National Socioeconomic Survey

**Tabel** 4.1.15 **Jumlah Desa<sup>1</sup>/Kelurahan yang Memiliki Fasilitas Sekolah Menurut Kabupaten/Kota dan Tingkat Pendidikan di Provinsi Maluku Utara, 2017– 2019**  
**Number of Villages<sup>1</sup> Having Educational Facilities by Regency/Municipality and Educational Level in Maluku Utara Province, 2017-2019**

Kabupaten/Kota Regency/Municipality	SD Primary School	
	2018	2019
(1)	(3)	(4)
<i>Kabupaten/Regency</i>		
1. Halmahera Barat	149	146
2. Halmahera Tengah	57	59
3. Kepulauan Sula	78	79
4. Halmahera Selatan	249	247
5. Halmahera Utara	178	175
6. Halmahera Timur	93	93
7. Pulau Morotai	76	74
8. Pulau Taliabu	67	65
<i>Kota/Municipality</i>		
1. Ternate	70	70
2. Tidore Kepulauan	85	85
<b>Maluku Utara</b>	<b>1 102</b>	<b>1 093</b>

Lanjutan Tabel/*Continued Table* 4.1.15

Kabupaten/Kota <i>Regency/Municipality</i>	SD <i>Junior High School</i>	
	2018	2019
(1)	(6)	(7)
<i>Kabupaten/Regency</i>		
1. Halmahera Barat	71	70
2. Halmahera Tengah	36	36
3. Kepulauan Sula	57	60
4. Halmahera Selatan	143	150
5. Halmahera Utara	83	90
6. Halmahera Timur	50	51
7. Pulau Morotai	47	48
8. Pulau Taliabu	35	37
<i>Kota/Municipality</i>		
1. Ternate	34	40
2. Tidore Kepulauan	45	47
<b>Maluku Utara</b>	<b>601</b>	<b>629</b>

Lanjutan Tabel/*Continued Table* 4.1.15

Kabupaten/Kota Regency/Municipality	SMA Senior High School	
	2018	2019
(1)	(9)	(10)
<i>Kabupaten/Regency</i>		
1. Halmahera Barat	26	27
2. Halmahera Tengah	15	17
3. Kepulauan Sula	14	25
4. Halmahera Selatan	65	66
5. Halmahera Utara	35	41
6. Halmahera Timur	22	21
7. Pulau Morotai	23	26
8. Pulau Taliabu	16	17
<i>Kota/Municipality</i>		
1. Ternate	20	21
2. Tidore Kepulauan	29	31
<b>Maluku Utara</b>	<b>265</b>	<b>292</b>

Lanjutan Tabel/*Continued Table* 4.1.15

Kabupaten/Kota <i>Regency/Municipality</i>	SMK <i>Vocational School</i>	
	2018	2019
(1)	(12)	(13)
<i>Kabupaten/Regency</i>		
1. Halmahera Barat	17	15
2. Halmahera Tengah	11	12
3. Kepulauan Sula	17	20
4. Halmahera Selatan	24	26
5. Halmahera Utara	27	29
6. Halmahera Timur	7	7
7. Pulau Morotai	9	11
8. Pulau Taliabu	5	6
<i>Kota/Municipality</i>		
1. Ternate	7	7
2. Tidore Kepulauan	10	7
<b>Maluku Utara</b>	<b>134</b>	<b>140</b>

Lanjutan Tabel/Continued Table 4.1.15

Kabupaten/Kota Regency/Municipality	Perguruan Tinggi University	
	2018	2019
(1)	(15)	(16)
<i>Kabupaten/Regency</i>		
1. Halmahera Barat	3	3
2. Halmahera Tengah	1	1
3. Kepulauan Sula	1	3
4. Halmahera Selatan	2	3
5. Halmahera Utara	4	6
6. Halmahera Timur	0	–
7. Pulau Morotai	1	2
8. Pulau Taliabu	0	–
<i>Kota/Municipality</i>		
1. Ternate	9	8
2. Tidore Kepulauan	3	3
<b>Maluku Utara</b>	<b>24</b>	<b>29</b>

Catatan/Note: <sup>1</sup> Desa pada tabel ini termasuk Unit Permukiman Transmigrasi (UPT) yang masih dibina oleh kementerian terkait dan nagari di Provinsi Sumatera Barat/*Villages in this table include Transmigration Settlement Unit which is still fostered by the relevant ministries and the nagari in the Province of Sumatera Barat*

Sumber/Source: BPS, Pendataan Potensi Desa (Podes)/ BPS–Statistics Indonesia, Village Potential Data Collection

## 4.2 KESEHATAN HEALTH

**Tabel** 4.2.1 **Jumlah Desa<sup>1</sup>/Kelurahan Yang Memiliki Sarana Kesehatan Menurut Kabupaten/Kota di Provinsi Maluku Utara, 2017–2019**  
**Number of Villages<sup>1</sup> Having Health Facilities by Regency/ Municipality in Maluku Utara Province, 2017–2019**

Kabupaten/Kota Regency/Municipality	Rumah Sakit Hospital	
	2018	2019
(1)	(3)	(4)
<i>Kabupaten/Regency</i>		
1. Halmahera Barat	1	1
2. Halmahera Tengah	1	1
3. Kepulauan Sula	1	1
4. Halmahera Selatan	3	3
5. Halmahera Utara	2	3
6. Halmahera Timur	1	1
7. Pulau Morotai	1	1
8. Pulau Taliabu	2	2
<i>Kota/Municipality</i>		
1. Ternate	6	8
2. Tidore Kepulauan	2	2
<b>Maluku Utara</b>	<b>20</b>	<b>23</b>



Lanjutan Tabel/*Continued Table* 4.2.1

Kabupaten/Kota <i>Regency/Municipality</i>	Rumah Sakit Bersalin <i>Maternity Hospital</i>	
	2018	2019
(1)	(6)	(7)
<i>Kabupaten/Regency</i>		
1. Halmahera Barat	—	—
2. Halmahera Tengah	—	—
3. Kepulauan Sula	—	—
4. Halmahera Selatan	—	—
5. Halmahera Utara	—	—
6. Halmahera Timur	—	—
7. Pulau Morotai	—	—
8. Pulau Taliabu	—	—
<i>Kota/Municipality</i>		
1. Ternate	—	—
2. Tidore Kepulauan	—	—
<b>Maluku Utara</b>	—	—

Lanjutan Tabel/*Continued Table* 4.2.1

Kabupaten/Kota <i>Regency/Municipality</i>	Poliklinik <i>Polyclinic</i>	
	2018	2019
(1)	(9)	(10)
<i>Kabupaten/Regency</i>		
1. Halmahera Barat	4	1
2. Halmahera Tengah	2	1
3. Kepulauan Sula	-	1
4. Halmahera Selatan	3	1
5. Halmahera Utara	8	1
6. Halmahera Timur	3	1
7. Pulau Morotai	1	1
8. Pulau Taliabu	-	-
<i>Kota/Municipality</i>		
1. Ternate	5	3
2. Tidore Kepulauan	2	1
<b>Maluku Utara</b>	<b>28</b>	<b>11</b>

Lanjutan Tabel/*Continued Table 4.2.1*

Kabupaten/Kota <i>Regency/Municipality</i>	Puskesmas <i>Public Health Center</i>	
	2018	2019
(1)	(12)	(13)
<i>Kabupaten/Regency</i>		
1. Halmahera Barat	14	15
2. Halmahera Tengah	12	10
3. Kepulauan Sula	11	13
4. Halmahera Selatan	30	34
5. Halmahera Utara	22	23
6. Halmahera Timur	19	16
7. Pulau Morotai	12	8
8. Pulau Taliabu	2	9
<i>Kota/Municipality</i>		
1. Ternate	10	11
2. Tidore Kepulauan	10	10
<b>Maluku Utara</b>	<b>142</b>	<b>149</b>

Lanjutan Tabel/*Continued Table* 4.2.1

Kabupaten/Kota <i>Regency/Municipality</i>	Puskesmas Pembantu <i>Subsidiary of Public Health Center</i>	
	2018	2019
(1)	(15)	(16)
<i>Kabupaten/Regency</i>		
1. Halmahera Barat	19	11
2. Halmahera Tengah	45	39
3. Kepulauan Sula	23	38
4. Halmahera Selatan	33	24
5. Halmahera Utara	44	47
6. Halmahera Timur	29	21
7. Pulau Morotai	20	41
8. Pulau Taliabu	20	30
<i>Kota/Municipality</i>		
1. Ternate	15	9
2. Tidore Kepulauan	29	26
<b>Maluku Utara</b>	<b>277</b>	<b>286</b>

Lanjutan Tabel/Continued Table 4.2.1

Kabupaten/Kota Regency/Municipality	Apotek Pharmacy	
	2018	2019
(1)	(18)	(19)
<i>Kabupaten/Regency</i>		
1. Halmahera Barat	8	9
2. Halmahera Tengah	3	3
3. Kepulauan Sula	5	3
4. Halmahera Selatan	9	8
5. Halmahera Utara	6	11
6. Halmahera Timur	10	8
7. Pulau Morotai	4	3
8. Pulau Taliabu	1	1
<i>Kota/Municipality</i>		
1. Ternate	22	21
2. Tidore Kepulauan	8	10
<b>Maluku Utara</b>	<b>76</b>	<b>77</b>

Catatan/Note: <sup>1</sup> Desa pada tabel ini termasuk Unit Permukiman Transmigrasi (UPT) yang masih dibina oleh kementerian terkait dan nagari di Provinsi Sumatera Barat/Villages in this table include Transmigration Settlement Unit which is still fostered by the relevant ministries and the nagari in the Province of Sumatera Barat

Sumber/Source: BPS, Pendataan Potensi Desa (Podes)/BPS-Statistics Indonesia, Village Potential Data Collecting

## 4.2.2

Tabel  
Table

**Distribusi Persentase Wanita Berumur 15–49 Tahun yang Pernah Kawin dan Melahirkan Hidup Menurut Penolong Persalinan Menurut Kabupaten/Kota di Provinsi Maluku Utara, 2018-2019**

**Percentage Distribution of Ever Married Women Aged 15–49 Years Who Had Live Birth Preceding The Survey by Last Birth Attendance by Regency/Municipality in Maluku Utara Province, 2018-2019**

Kabupaten/Kota Regency/Municipality	Dokter <sup>1</sup> Doctor <sup>1</sup>		Bidan Midwife		Tenaga Kesehatan Lain Other Medical Personnel	
	2018	2019	2018	2019	2018	2019
	(2)	(3)	(4)	(5)	(6)	(7)
<i>Kabupaten/Regency</i>						
1. Halmahera Barat	25.32	20.99	45.64	58.36	1.80	6.01
2. Halmahera Tengah	12.95	19.21	60.95	53.58	1.30	7.59
3. Kepulauan Sula	14.65	12.64	41.56	50.47	1.03	0.00
4. Halmahera Selatan	13.43	12.97	59.58	60.16	1.22	0.00
5. Halmahera Utara	16.65	26.49	59.97	49.97	0.00	4.50
6. Halmahera Timur	4.83	10.81	70.88	78.65	0.00	3.10
7. Pulau Morotai	9.70	15.78	59.28	67.00	0.00	1.13
8. Pulau Taliabu	2.30	2.21	35.95	55.29	0.00	3.98
<i>Kota/Municipality</i>						
1. Ternate	48.60	52.92	47.85	42.66	0.00	0.00
2. Tidore Kepulauan	31.65	25.85	59.89	67.34	0.00	1.75
<b>Maluku Utara</b>	<b>20.77</b>	<b>24.71</b>	<b>54.64</b>	<b>55.94</b>	<b>0.53</b>	<b>2.16</b>

Lanjutan Tabel/Continued Table 4.2.2

Kabupaten/Kota Regency/Municipality	Dukun Traditional Birth Attendant		Lainnya <sup>2</sup> Others <sup>2</sup>		Jumlah Total	
	2018	2019	2018	2019	2018	2019
(1)	(2)	(3)	(4)	(5)	(6)	(7)
<i>Kabupaten/Regency</i>						
1. Halmahera Barat	23.33	14.64	3.91	0.00	100.00	100.00
2. Halmahera Tengah	23.27	18.00	1.53	1.61	100.00	100.00
3. Kepulauan Sula	42.75	36.90	0.00	0.00	100.00	100.00
4. Halmahera Selatan	25.77	26.87	0.00	0.00	100.00	100.00
5. Halmahera Utara	21.25	19.05	2.14	0.00	100.00	100.00
6. Halmahera Timur	19.65	7.44	4.64	0.00	100.00	100.00
7. Pulau Morotai	24.85	16.09	6.17	0.00	100.00	100.00
8. Pulau Taliabu	61.74	38.53	0.00	0.00	100.00	100.00
<i>Kota/Municipality</i>						
1. Ternate	3.55	4.42	0.00	0.00	100.00	100.00
2. Tidore Kepulauan	7.62	5.05	0.83	0.00	100.00	100.00
<b>Maluku Utara</b>	<b>22.66</b>	<b>17.14</b>	<b>1.40</b>	<b>0.06</b>	<b>100.00</b>	<b>100.00</b>

Catatan/Note: <sup>1</sup> Dokter kandungan dan dokter umum/*Obstetrician and general practice doctor*

<sup>2</sup> Termasuk tidak ada penolong Persalinan/*Including not using a birth attender*

Sumber/Source: BPS, Survei Sosial Ekonomi Nasional (Susenas)/BPS-Statistics Indonesia, National Socioeconomic Survey

**Tabel**  
**Table** 4.2.3

**Jumlah Tenaga Kesehatan Menurut Kabupaten/Kota di  
Provinsi Maluku Utara, 2019**  
*Number of Medical Personnel by Regency/Municipality in  
Maluku Utara Province, 2019*

<b>Kabupaten/Kota</b> <i>Regency/Municipality</i>	<b>Dokter</b> <i>Doctor</i>	<b>Perawat</b> <i>Nurse</i>	<b>Bidan</b> <i>Midwife</i>	<b>Farmasi</b> <i>Pharma- ceutical</i>	<b>Ahli Gizi</b> <i>Nutritionist</i>
(1)	(2)	(3)	(4)	(5)	(6)
<i>Kabupaten/Regency</i>					
1. Halmahera Barat	12	80	180	9	26
2. Halmahera Tengah	4	72	81	10	13
3. Kepulauan Sula	11	87	95	8	14
4. Halmahera Selatan	16	340	390	40	28
5. Halmahera Utara	12	131	208	2	18
6. Halmahera Timur	12	132	104	16	21
7. Pulau Morotai	8	52	80	8	7
8. Pulau Taliabu	2	102	65	8	5
<i>Kota/Municipality</i>					
1. Ternate	29	136	205	30	35
2. Tidore Kepulauan	32	94	111	18	22
<b>Maluku Utara</b>	<b>138</b>	<b>1226</b>	<b>1519</b>	<b>149</b>	<b>189</b>

Catatan/Note: ...

Sumber/Source: Kementerian Kesehatan, <http://sisdmk.bppsdmk.kemkes.go.id> Ministry of Health, <http://sisdmk.bppsdmk.kemkes.go.id>



**Tabel 4.2.4** **Persentase Penduduk yang Mempunyai Keluhan Kesehatan Selama Sebulan Terakhir Menurut Kabupaten/Kota di Provinsi Maluku Utara, 2014–2019**  
**Percentage of People Who Had Health Complaint During a Month Prior to The Survey by Regency/Municipality in Maluku Utara Province, 2014–2019**

Kabupaten/Kota Regency/Municipality	2014	2015	2016	2017	2018	2019
(1)	(2)	(3)	(4)	(5)	(6)	(7)
<i>Kabupaten/Regency</i>						
1. Halmahera Barat	...	...	...	...	18.62	16.86
2. Halmahera Tengah	...	...	...	...	26.35	19.28
3. Kepulauan Sula	...	...	...	...	15.33	15.26
4. Halmahera Selatan	...	...	...	...	18.80	17.37
5. Halmahera Utara	...	...	...	...	16.37	14.93
6. Halmahera Timur	...	...	...	...	29.70	18.77
7. Pulau Morotai	...	...	...	...	25.38	18.24
8. Pulau Taliabu	...	...	...	...	30.22	13.56
<i>Kota/Municipality</i>						
1. Ternate	...	...	...	...	15.26	22.06
2. Tidore Kepulauan	...	...	...	...	24.84	20.84
<b>Maluku Utara</b>	...	...	...	...	<b>19.94</b>	<b>17.99</b>

Catatan/Note: ...

Sumber/Source: BPS, Survei Sosial Ekonomi Nasional (Susenans)/BPS-Statistics Indonesia, National Socioeconomic Survey

**Tabel**  
**Table** 4.2.5

**Jumlah Kasus Penyakit Menurut Kabupaten/Kota dan Jenis Penyakit di Provinsi Maluku Utara, 2018**  
**Number of Disease Cases by Regency/Municipality and Type of Disease in Maluku Utara Province, 2018**

<b>Kabupaten/Kota</b> <b>Regency/Municipality</b>	<b>Malaria (Suspek)</b> <b>Malaria (Suspect)</b>	<b>TB Paru</b> <b>Tuberculosis</b>	<b>Pneumonia<sup>1</sup></b> <b>Pneumonia<sup>1</sup></b>	<b>Kusta</b> <b>Leprosy</b>
(1)	(2)	(3)	(4)	(5)
<i>Kabupaten/Regency</i>				
1. Halmahera Barat	23	201	...	86
2. Halmahera Tengah	10	82	...	33
3. Kepulauan Sula	20	95	...	11
4. Halmahera Selatan	48	382	...	62
5. Halmahera Utara	61	422	...	23
6. Halmahera Timur	195	120	...	53
7. Pulau Morotai	15	94	...	46
8. Pulau Taliabu	197	57	...	3
<i>Kota/Municipality</i>				
1. Ternate	65	816	...	60
2. Tidore Kepulauan	20	305	...	55
<b>Maluku Utara</b>	<b>654</b>	<b>2 574</b>	<b>...</b>	<b>432</b>

Lanjutan Tabel/Continued Table 4.2.5

<b>Kabupaten/Kota Regency/Municipality</b>	<b>Tetanus Neonatorum</b>	<b>Campak Measles</b>	<b>Diare<sup>2</sup> Diarrhoea<sup>2</sup></b>	<b>DBD Dengue Hemorrhagic Fever</b>
(1)	(6)	(7)	(8)	(9)
<i>Kabupaten/Regency</i>				
1. Halmahera Barat	...	...	925	17
2. Halmahera Tengah	...	...	...	...
3. Kepulauan Sula	...	...	490	...
4. Halmahera Selatan	...	...	6 395	5
5. Halmahera Utara	...	...	1 940	80
6. Halmahera Timur	...	...	1 009	31
7. Pulau Morotai	...	...	614	223
8. Pulau Taliabu	...	...	477	0
<i>Kota/Municipality</i>				
1. Ternate	...	...	3 439	94
2. Tidore Kepulauan	...	...	1 841	37
<b>Maluku Utara</b>	<b>...</b>	<b>...</b>	<b>17 130</b>	<b>487</b>

Lanjutan Tabel/Continued Table 4.2.5

Kabupaten/Kota Regency/Municipality	AIDS		IMS STD
	Kasus Baru <sup>3</sup> New Cases <sup>3</sup>	Kasus Kumulatif Cumulative Cases	
(1)	(10)	(11)	(12)
Kabupaten/Regency			
1. Halmahera Barat	12	102	...
2. Halmahera Tengah	1	16	...
3. Kepulauan Sula	5	32	...
4. Halmahera Selatan	4	37	...
5. Halmahera Utara	31	485	...
6. Halmahera Timur	2	59	...
7. Pulau Morotai	6	41	...
8. Pulau Taliabu	...	2	...
Kota/Municipality			
1. Ternate	38	442	...
2. Tidore Kepulauan	1	45	...
<b>Maluku Utara</b>	<b>100</b>	<b>1 261</b>	<b>...</b>

Catatan/Note: <sup>1</sup> Pneumonia pada balita/*Pneumonia in children under five years old*

<sup>2</sup> Jumlah Kejadian luar biasa/*Number of extraordinary event*

<sup>3</sup> Sampai dengan Januari 2017/*Up to January 2017*

<sup>4</sup> Data kasus AIDS pada publikasi tahun bersangkutan dapat berbeda dengan dengan publikasi tahun sebelumnya dikarenakan terdapat penambahan kasus yang belum dilaporkan/*The case data of AIDS in the newest publication may be different from the previous years publication due to the addiction of unreported cases*

Sumber/Source: Kementerian Kesehatan, Profil Kesehatan Indonesia/*Ministry of Health, Health Profile of Indonesia*

**Tabel 4.2.6** Jumlah Bayi Lahir, Bayi Berat Badan Lahir Rendah (BBLR), dan Bergizi Kurang Menurut Kabupaten/Kota di Provinsi Maluku Utara, 2018  
**Number of Births, Babies with Low Birth Weights (LBW), and Malnutrition by Regency/Municipality in Maluku Utara Province, 2018**

Kabupaten/Kota Regency/Municipality	Bayi Lahir Births	Berat Bayi Lahir Rendah (BBLR) Low Birth Weights (LBW)	Gizi Kurang Malnutrition
(1)	(2)	(3)	(4)
<i>Kabupaten/Regency</i>			
1. Halmahera Barat	2330	89	520
2. Halmahera Tengah	1187	25	126
3. Kepulauan Sula	1529	53	769
4. Halmahera Selatan	4290	74	498
5. Halmahera Utara	3730	32	590
6. Halmahera Timur	1135	71	817
7. Pulau Morotai	1584	32	439
8. Pulau Taliabu	1081	3	435
<i>Kota/Municipality</i>			
1. Ternate	4530	55	220
2. Tidore Kepulauan	1874	42	154
<b>Maluku Utara</b>	<b>23 270</b>	<b>476</b>	<b>4 568</b>

Catatan/Note: ...

Sumber/Source: Kementerian Kesehatan, Profil Kesehatan Indonesia/Ministry of Health, Health Profile of Indonesia

**Tabel**  
**Table** 4.2.7

**Jumlah Rumah Sakit Umum, Rumah Sakit Khusus, Rumah Sakit/Rumah Bersalin, Puskesmas, Klinik/Balai Kesehatan, Posyandu, dan Polindes Menurut Kabupaten/Kota di Provinsi Maluku Utara, 2018 dan 2019**  
**Number of General Hospital, Special Hospital, Maternity Hospital and Public Health Center, Medical Clinic, Integrated Service Post, Village maternity Cottage by Regency/ Municipality in Maluku Utara Province, 2018 and 2019**

Kabupaten/Kota Regency/Municipality	Rumah Sakit Umum General Hospital		Rumah Sakit Khusus Special Hospital	
	2018	2019	2018	2019
(1)	(2)	(3)	(4)	(5)
<i>Kabupaten/Regency</i>				
1. Halmahera Barat	1	1	–	–
2. Halmahera Tengah	1	1	–	–
3. Kepulauan Sula	1	1	–	–
4. Halmahera Selatan	3	3	–	–
5. Halmahera Utara	2	2	–	–
6. Halmahera Timur	1	1	–	–
7. Pulau Morotai	1	1	–	–
8. Pulau Taliabu	1	1	–	–
<i>Kota/Municipality</i>				
1. Ternate	7	7	–	–
2. Tidore Kepulauan	2	2	–	1
<b>Maluku Utara</b>	<b>20</b>	<b>20</b>	<b>–</b>	<b>1</b>

Lanjutan Tabel/Continued Table 4.2.7

Kabupaten/Kota Regency/Municipality	Rumah Sakit Bersalin/ Rumah Bersalin Maternity Hospital		Puskesmas Public Health Center	
	2018	2019	2018	2019
(1)	(6)	(7)	(8)	(9)
<i>Kabupaten/Regency</i>				
1. Halmahera Barat	–	–	14	14
2. Halmahera Tengah	–	–	11	11
3. Kepulauan Sula	–	–	13	13
4. Halmahera Selatan	–	–	32	32
5. Halmahera Utara	–	–	19	19
6. Halmahera Timur	–	–	16	16
7. Pulau Morotai	–	–	7	13
8. Pulau Taliabu	–	–	8	8
<i>Kota/Municipality</i>				
1. Ternate	–	–	11	11
2. Tidore Kepulauan	–	–	10	10
<b>Maluku Utara</b>	<b>–</b>	<b>–</b>	<b>141</b>	<b>147</b>

Lanjutan Tabel/Continued Table 4.2.7

Kabupaten/Kota Regency/Municipality	Klinik/Balai Kesehatan Medical Clinic		Posyandu Integrated Service Post		Polindes Village Maternity Cottage	
	2018	2019	2018	2019	2018	2019
(1)	(10)	(11)	(12)	(13)	(14)	(15)
<i>Kabupaten/Regency</i>						
1. Halmahera Barat	–	–	201	205	44	44
2. Halmahera Tengah	–	–	68	63	3	3
3. Kepulauan Sula	–	–	80	89	12	12
4. Halmahera Selatan	–	–	328	267	120	120
5. Halmahera Utara	1	–	289	287	40	40
6. Halmahera Timur	–	2	117	99	17	17
7. Pulau Morotai	1	–	96	92	0	3
8. Pulau Taliabu	–	–	75	78	8	8
<i>Kota/Municipality</i>						
1. Ternate	3	9	178	176	15	15
2. Tidore Kepulauan	–	–	149	139	26	26
<b>Maluku Utara</b>	<b>5</b>	<b>11</b>	<b>1 581</b>	<b>1 495</b>	<b>285</b>	<b>288</b>

Catatan/Note: ...

Sumber/Source: Kementerian Kesehatan, Profil Kesehatan Indonesia/Ministry of Health, Health Profile of Indonesia



**Tabel**  
**Table** 4.2.8

**Persentase Penduduk yang Mempunyai Keluhan Kesehatan dan Berobat Jalan Selama Sebulan Terakhir Menurut Kabupaten/Kota di Provinsi Maluku Utara, 2018–2019**  
*Percentage of People Who Had Health Complaint and Had Outpatient During a Month Prior to the Survey by Regency/ Municipality in Maluku Utara Province, 2018–2019*

<b>Kabupaten/Kota</b> <b>Regency/Municipality</b>	<b>2018</b>	<b>2019</b>
(1)	(2)	(3)
<i>Kabupaten/Regency</i>		
1. Halmahera Barat	45.50	52.00
2. Halmahera Tengah	47.26	51.95
3. Kepulauan Sula	47.39	53.93
4. Halmahera Selatan	42.50	48.86
5. Halmahera Utara	52.01	51.32
6. Halmahera Timur	43.42	54.22
7. Pulau Morotai	40.24	51.56
8. Pulau Taliabu	23.82	21.35
<i>Kota/Municipality</i>		
1. Ternate	48.21	42.75
2. Tidore Kepulauan	54.10	39.86
<b>Maluku Utara</b>	<b>45.29</b>	<b>47.42</b>

Catatan/Note: ...

Sumber/Source: BPS, Survei Sosial Ekonomi Nasional (Susenas)/BPS-Statistics Indonesia, National Socioeconomic Survey

**Tabel**  
**Table** 4.2.10

**Persentase Penduduk Usia 15 Tahun Ke Atas yang Merokok dalam Sebulan Terakhir Menurut Kabupaten/ Kota dan Kelompok Umur di Provinsi Maluku Utara, 2019**

**Percentage of People Aged 15 Years and Above Who are Smoking During a Month Prior to The Survey by Regency/ Municipality and Age Group in Maluku Utara Province, 2019**

<b>Kabupaten/Kota</b> <b>Regency/Municipality</b>	<b>15-24</b>	<b>25-34</b>	<b>35-44</b>	<b>45-54</b>	<b>55-64</b>	<b>65+</b>
(1)	(2)	(3)	(4)	(5)	(6)	(7)
<i>Kabupaten/Regency</i>						
1. Halmahera Barat	7.48	28.88	26.45	19.96	12.89	4.34
2. Halmahera Tengah	13.05	26.05	25.12	19.87	9.86	6.05
3. Kepulauan Sula	14.55	24.50	28.98	18.10	8.57	5.30
4. Halmahera Selatan	14.67	28.41	27.48	16.82	9.05	3.58
5. Halmahera Utara	12.10	26.93	25.32	21.12	9.80	4.73
6. Halmahera Timur	12.17	29.08	27.30	14.28	12.18	4.99
7. Pulau Morotai	15.13	22.55	24.86	18.20	11.61	7.65
8. Pulau Taliabu	12.79	28.13	25.73	18.10	10.42	4.81
<i>Kota/Municipality</i>						
1. Ternate	18.90	29.43	26.44	17.70	6.06	1.47
2. Tidore Kepulauan	13.33	28.18	27.78	17.95	9.24	3.51
<b>Maluku Utara</b>	<b>14.02</b>	<b>27.67</b>	<b>26.68</b>	<b>18.14</b>	<b>9.40</b>	<b>4.08</b>

Catatan/Note: ...

Sumber/Source: BPS, Survei Sosial Ekonomi Nasional (Susenas)/BPS-Statistics Indonesia, National Socioeconomic Survey

**Tabel 4.2.11** **Persentase Penduduk yang Memiliki Jaminan Kesehatan Menurut Kabupaten/Kota dan Jenis Jaminan di Provinsi Maluku Utara, 2018–2019**  
**Percentage of Population Who Has Health Insurance by Regency/Municipality and Types of Health Insurance in Maluku Utara Province, 2018–2019**

<b>Kabupaten/Kota Regency/Municipality</b>	<b>BPJS Kesehatan Penerima Bantuan Iuran (PBI) BPJS Health Insurance for poor and near poor</b>	<b>BPJS Kesehatan Non-Penerima Bantuan Iuran (Non-PBI) Non-PBI BPJS Health</b>
(1)	(2)	(3)
<i>Kabupaten/Regency</i>		
1. Halmahera Barat	39.98	13.60
2. Halmahera Tengah	51.74	14.86
3. Kepulauan Sula	10.43	16.01
4. Halmahera Selatan	8.27	7.60
5. Halmahera Utara	45.38	10.39
6. Halmahera Timur	19.20	12.08
7. Pulau Morotai	61.62	7.76
8. Pulau Taliabu	9.33	6.26
<i>Kota/Municipality</i>		
1. Ternate	11.95	40.77
2. Tidore Kepulauan	28.69	22.53
<b>Maluku Utara</b>	<b>25.15</b>	<b>17.24</b>

Lanjutan Tabel/*Continued Table* 4.2.11

<b>Kabupaten/Kota Regency/Municipality</b>	<b>Jamkesda Regional Health Insurance</b>	<b>Asuransi Swasta Private Insurance</b>	<b>Perusahaan/Kantor Company/Office</b>
(1)	(4)	(5)	(6)
<i>Kabupaten/Regency</i>			
1. Halmahera Barat	0.32	0.00	0.47
2. Halmahera Tengah	2.53	0.00	1.31
3. Kepulauan Sula	4.08	0.16	0.00
4. Halmahera Selatan	83.93	0.19	0.00
5. Halmahera Utara	4.04	0.06	2.66
6. Halmahera Timur	46.81	0.33	0.75
7. Pulau Morotai	6.65	0.00	0.19
8. Pulau Taliabu	0.84	0.24	0.18
<i>Kota/Municipality</i>			
1. Ternate	15.80	0.88	0.19
2. Tidore Kepulauan	1.64	0.74	0.44
<b>Maluku Utara</b>	<b>23.80</b>	<b>0.32</b>	<b>0.66</b>

Catatan/*Note*: ...Sumber/*Source*: BPS, Survei Sosial Ekonomi Nasional (Susenas)/BPS-Statistics Indonesia, National Socioeconomic Survey

**Tabel** 4.2.14 **Jumlah Ibu Hamil dan Kurang Energi Kronis di Provinsi Maluku Utara, 2019**  
**Table** 4.2.14 **Number of Pregnant Women and less Chronic Energy in Maluku Utara Province, 2019**

<b>Kabupaten/Kota</b> <i>Regency/Municipality</i>	<b>Jumlah Ibu Hamil</b> <i>Number of Pregnant Women</i>	<b>Jumlah Kurang Energi Kronis</b> <i>Number of less Chronic Energy</i>
(1)	(2)	(3)
<i>Kabupaten/Regency</i>		
1. Halmahera Barat	413	0
2. Halmahera Tengah	98	0
3. Kepulauan Sula	286	0
4. Halmahera Selatan	877	0
5. Halmahera Utara	1 254	0
6. Halmahera Timur	709	0
7. Pulau Morotai	528	0
8. Pulau Taliabu	377	0
<i>Kota/Municipality</i>		
1. Ternate	718	0
2. Tidore Kepulauan	243	0
<b>Maluku Utara</b>	<b>5 503</b>	<b>0</b>

Catatan/Note: ...

Sumber/Source: Dinas Kesehatan Provinsi Maluku Utara / Public Health Office Maluku Utara Province

**Tabel 4.2.15** Jumlah Penyuluhan Kespro, HIV/AIDS, dan KB di Provinsi Maluku Utara, 2019  
**Table** *Number of Kespro, HIV/AIDS, and KB Counseling in Maluku Utara Province, 2019*

Kabupaten/Kota Regency/Municipality	Penyuluhan Kespro	Penyuluhan HIV/ AIDS	Penyuluhan KB
(1)	(2)	(3)	(4)
<i>Kabupaten/Regency</i>			
1. Halmahera Barat	828	828	1 020
2. Halmahera Tengah	360	360	660
3. Kepulauan Sula	396	396	1 020
4. Halmahera Selatan	240	240	1 200
5. Halmahera Utara	684	684	2 280
6. Halmahera Timur	468	468	780
7. Pulau Morotai	360	360	600
8. Pulau Taliabu	20	20	980
<i>Kota/Municipality</i>			
1. Ternate	1 188	1 188	1 560
2. Tidore Kepulauan	2 760	2 760	1 080
<b>Maluku Utara</b>	<b>7 304</b>	<b>7 304</b>	<b>11 180</b>

Catatan/Note: ...

Sumber/Source: BKKBN Provinsi Maluku Utara/ National Population Planning of Maluku Utara Province

**Tabel**  
**Table** 4.2.16

**Jumlah Klinik Keluarga Berencana (KKB) dan Pos Pelayanan Keluarga Berencana Desa (PPKBD) Menurut Kabupaten/ Kota di Provinsi Maluku Utara, 2019**  
**Number Of Family Planning Clinics (KKB) And Village Family Planning Service Posts (PPKBD) By Regency/ Municipality in Maluku Utara Province, 2019**

<b>Kabupaten/Kota</b> <b>Regency/Municipality</b>	<b>Klinik Keluarga Berencana(KKB)</b> <b>Family Planning Clinic</b>	<b>Pos Pelayanan Keluarga Berencana Desa</b> <b>Village Family Planning Service Post</b>	<b>Jumlah Total</b>
(1)			(3)
<i>Kabupaten/Regency</i>			
1. Halmahera Barat	19	2	21
2. Halmahera Tengah	12	0	12
3. Kepulauan Sula	12	1	13
4. Halmahera Selatan	40	0	40
5. Halmahera Utara	36	3	39
6. Halmahera Timur	17	0	17
7. Pulau Morotai	13	0	13
8. Pulau Taliabu	8	0	8
<i>Kota/Municipality</i>			
1. Ternate	40	33	73
2. Tidore Kepulauan	20	0	20
<b>Maluku Utara</b>	<b>217</b>	<b>39</b>	<b>256</b>

Catatan/Note: ...

Sumber/Source: BKKBN Provinsi Maluku Utara/ National Population Planning of Maluku Utara Province

**Tabel 4.2.17** Jumlah Pasangan Usia Subur Dan Peserta Kb Aktif Menurut Kabupaten/ Kota di Provinsi Maluku Utara, 2019  
**Number of Fertile Age Pairs and Active Kb Participants by Regency / City in Maluku Utara Province, 2019**

Kabupaten/Kota Regency/ Municipality	Jumlah PUS	Peserta Kb Aktif/Active Family Planning Participant							TOTAL
		IUD	MOW	MOP	KDM	IMP	STK	PIL	
(1)	(2)	(3)	(4)	(5)	(6)	(7)	(8)	(9)	(10)
<i>Kabupaten/Regency</i>									
1. Halmahera Barat	18,376	389	94	15	36	2,920	9,065	1,247	13,766
2. Halmahera Tengah	7,012	23	18	1	113	1,738	2,575	562	5,030
3. Kepulauan Sula	11,205	274	91	36	41	847	4,182	865	6,336
4. Halmahera Selatan	33,451	288	176	9	69	6,658	16,316	3,318	26,834
5. Halmahera Utara	29,266	567	559	63	16	6,917	10,354	2,746	21,222
6. Halmahera Timur	13,952	43	13	3	61	2,487	5,193	911	8,711
7. Pulau Morotai	10,490	132	136	8	71	1,740	4,980	1,348	8,415
8. Pulau Taliabu	9,032	1	1	0	1	763	2,541	590	3,897
<i>Kota/Municipality</i>									
1. Ternate	28,366	1,839	1,264	570	802	9,472	8,304	1,753	24,004
2. Tidore Kepulauan	12,370	377	360	16	77	3,022	5,316	702	9,870
<b>Maluku Utara</b>	<b>173,520</b>	<b>3,933</b>	<b>2,712</b>	<b>721</b>	<b>1,287</b>	<b>36,564</b>	<b>68,826</b>	<b>14,042</b>	<b>128,085</b>

Catatan/Note: ...

Sumber/Source: BKKBN Provinsi Maluku Utara/ National Population Planning of Maluku Utara Province



### 4.3 PERUMAHAN DAN LINGKUNGAN HOUSING AND ENVIRONMENT

**Tabel** 4.3.1 **Distribusi Persentase Rumah Tangga Menurut Kabupaten/ Kota dan Luas Lantai di Provinsi Maluku Utara (m<sup>2</sup>), 2019**  
**Table** 4.3.1 **Percentage Distribution of Household Population by Regency/Municipality and Floor Area in Maluku Utara (m<sup>2</sup>), 2019**

Kabupaten/Kota Regency/Municipality	Luas Lantai/Floor Area (m <sup>2</sup> )					Jumlah Total
	≤19	20–49	50–99	100–149	150+	
(1)	(2)	(3)	(4)	(5)	(6)	(7)
<i>Kabupaten/Regency</i>						
1. Halmahera Barat	0.53	23.36	53.18	16.53	6.40	100.00
2. Halmahera Tengah	3.17	25.43	51.22	14.13	6.05	100.00
3. Kepulauan Sula	0.93	22.77	54.36	14.02	7.92	100.00
4. Halmahera Selatan	0.65	19.78	52.84	17.28	9.46	100.00
5. Halmahera Utara	0.96	37.25	39.88	15.69	6.22	100.00
6. Halmahera Timur	0.56	28.52	59.64	7.33	3.95	100.00
7. Pulau Morotai	0.80	34.51	51.47	7.72	5.49	100.00
8. Pulau Taliabu	1.14	36.89	48.00	10.14	3.82	100.00
<i>Kota/Municipality</i>						
1. Ternate	17.56	12.23	34.89	22.47	12.85	100.00
2. Tidore Kepulauan	0.94	13.12	54.73	21.93	9.28	100.00
<b>Maluku Utara</b>	<b>4.27</b>	<b>23.33</b>	<b>47.79</b>	<b>16.41</b>	<b>8.19</b>	<b>100.00</b>

Catatan/Note: ...

Sumber/Source: BPS, Survei Sosial Ekonomi Nasional (Susenas)/BPS-Statistics Indonesia, National Socioeconomic Survey

**Tabel**  
**Table** 4.3.2

**Distribusi Persentase Rumah Tangga Menurut Kabupaten/  
Kota dan Sumber Air Minum di Provinsi Maluku Utara,  
2019**

*Percentage Distribution of Household Population by  
Regency/Municipality and Source of Drinking Water in  
Maluku Utara, 2019*

<b>Kabupaten/Kota</b> <i>Regency/Municipality</i>	<b>Leding<sup>1</sup></b> <i>Piped Water<sup>1</sup></i>	<b>Pompa</b> <i>Pumped Water</i>	<b>Air Dalam Kemasan<sup>2</sup></b> <i>Bottled Water<sup>2</sup></i>	<b>Sumur Terlindung</b> <i>Protected Well</i>
(1)	(2)	(3)	(4)	(5)
<i>Kabupaten/Regency</i>				
1. Halmahera Barat	17.12	5.21	11.59	18.26
2. Halmahera Tengah	0.43	2.04	33.45	26.27
3. Kepulauan Sula	17.38	6.50	18.24	22.81
4. Halmahera Selatan	19.90	0.28	6.11	30.51
5. Halmahera Utara	32.33	6.41	10.10	29.74
6. Halmahera Timur	0.00	0.21	28.93	34.31
7. Pulau Morotai	14.61	4.61	26.00	16.87
8. Pulau Taliabu	2.91	1.12	4.60	21.40
<i>Kota/Municipality</i>				
1. Ternate	35.71	1.15	50.66	7.43
2. Tidore Kepulauan	5.97	0.93	21.24	55.73
<b>Maluku Utara</b>	<b>19.87</b>	<b>2.73</b>	<b>22.40</b>	<b>25.02</b>

Lanjutan Tabel/Continued Table 4.3.2

<b>Kabupaten/Kota</b> <i>Regency/Municipality</i>	<b>Sumur Tak</b> <b>Terlindung</b> <i>Unprotected</i> <i>Well</i>	<b>Mata Air</b> <b>Terlindung</b> <i>Protected</i> <i>Spring</i>	<b>Mata Air Tak</b> <b>Terlindung</b> <i>Unprotected</i> <i>Spring</i>	<b>Air Permukaan</b> <i>Surface Water</i>
(1)	(6)	(7)	(8)	(9)
<i>Kabupaten/Regency</i>				
1. Halmahera Barat	1.37	33.39	7.13	1.12
2. Halmahera Tengah	3.47	31.99	1.69	0.00
3. Kepulauan Sula	7.23	24.97	0.92	0.00
4. Halmahera Selatan	8.64	21.85	6.66	3.31
5. Halmahera Utara	9.45	7.16	2.71	1.22
6. Halmahera Timur	10.44	4.01	2.09	18.57
7. Pulau Morotai	15.59	9.86	3.63	8.16
8. Pulau Taliabu	27.25	30.93	8.05	3.20
<i>Kota/Municipality</i>				
1. Ternate	0.00	0.00	0.00	0.00
2. Tidore Kepulauan	2.65	1.26	0.06	0.00
<b>Maluku Utara</b>	<b>6.79</b>	<b>13.77</b>	<b>3.10</b>	<b>2.87</b>

Lanjutan Tabel/*Continued Table* 4.3.2

<b>Kabupaten/Kota</b> <i>Regency/Municipality</i>	<b>Air Hujan</b> <i>Rainwater</i> <b>Collection</b>	<b>Lainnya</b> <i>Others</i>	<b>Jumlah</b> <i>Total</i>
(1)	(10)	(11)	(12)
<i>Kabupaten/Regency</i>			
1. Halmahera Barat	4.80	0.00	100.00
2. Halmahera Tengah	0.67	0.00	100.00
3. Kepulauan Sula	1.94	0.00	100.00
4. Halmahera Selatan	2.72	0.00	100.00
5. Halmahera Utara	0.88	0.00	100.00
6. Halmahera Timur	1.43	0.00	100.00
7. Pulau Morotai	0.66	0.00	100.00
8. Pulau Taliabu	0.55	0.00	100.00
<i>Kota/Municipality</i>			
1. Ternate	5.06	0.00	100.00
2. Tidore Kepulauan	12.16	0.00	100.00
<b>Maluku Utara</b>	<b>3.45</b>	<b>0.00</b>	<b>100.00</b>

Catatan/*Note*: <sup>1</sup> Leding meteran dan leding eceran/*Metered piped and retail piped tap*

<sup>2</sup> Air kemasan bermerek dan air isi ulang/*Branded bottled and total refill water*

Sumber/*Source*: BPS, Survei Sosial Ekonomi Nasional (Susenas)/BPS-Statistics Indonesia, National Socioeconomic Survey

**Tabel** 4.3.3 **Distribusi Persentase Rumah Tangga Menurut Kabupaten/ Kota dan Sumber Penerangan di Provinsi Maluku Utara, 2019**  
**Table** 4.3.3 **Percentage Distribution of Household Population by Regency/Municipality and Lighting Source in Maluku Utara, 2019**

Kabupaten/Kota Regency/Municipality	Listrik PLN State Electricity Company	Listrik Non-PLN Own Electricity Company	Bukan Listrik Non Electricity	Jumlah Total
(1)	(2)	(3)	(4)	(5)
<i>Kabupaten/Regency</i>				
1. Halmahera Barat	94.12	4.85	1.03	100.00
2. Halmahera Tengah	85.60	10.61	3.79	100.00
3. Kepulauan Sula	87.87	5.00	7.13	100.00
4. Halmahera Selatan	67.54	21.20	11.26	100.00
5. Halmahera Utara	88.62	9.07	2.31	100.00
6. Halmahera Timur	88.72	6.97	4.31	100.00
7. Pulau Morotai	96.23	2.01	1.76	100.00
8. Pulau Taliabu	32.78	47.55	19.67	100.00
<i>Kota/Municipality</i>				
1. Ternate	99.93	0.00	0.07	100.00
2. Tidore Kepulauan	99.27	0.00	0.73	100.00
<b>Maluku Utara</b>	<b>86.47</b>	<b>9.05</b>	<b>4.48</b>	<b>100.00</b>

Catatan/Note: ...

Sumber/Source: BPS, Survei Sosial Ekonomi Nasional (Susenans)/BPS-Statistics Indonesia, National Socioeconomic Survey

**Tabel**  
**Table** 4.3.4

**Distribusi Persentase Rumah Tangga Menurut Kabupaten/ Kota dan Penggunaan Fasilitas Tempat Buang Air Besar di Provinsi Maluku Utara, 2019**  
*Percentage Distribution of Household Population by Regency/Municipality and Type of Toilet Facility Used by The Household in Maluku Utara Province, 2019*

Kabupaten/Kota Regency/Municipality	Sendiri Not Shared	Bersama Shared	MCK Umum Public Facility	Tidak Menggunakan Not Using	Tidak ada No Facility	Jumlah Total
(1)	(2)	(3)	(4)	(5)	(6)	(7)
<i>Kabupaten/Regency</i>						
1. Halmahera Barat	62.11	10.72	21.08	0.00	6.09	100.00
2. Halmahera Tengah	67.72	4.80	13.13	0.17	14.19	100.00
3. Kepulauan Sula	73.73	4.82	5.23	0.47	15.74	100.00
4. Halmahera Selatan	51.90	5.07	17.96	0.40	24.66	100.00
5. Halmahera Utara	61.77	5.69	18.81	0.73	13.00	100.00
6. Halmahera Timur	60.41	5.84	18.17	0.49	15.09	100.00
7. Pulau Morotai	49.45	6.20	23.27	0.10	20.99	100.00
8. Pulau Taliabu	64.77	4.50	3.72	0.88	26.12	100.00
<i>Kota/Municipality</i>						
1. Ternate	74.72	24.94	0.28	0.00	0.07	100.00
2. Tidore Kepulauan	77.62	5.25	11.41	0.22	5.49	100.00
<b>Maluku Utara</b>	<b>64.64</b>	<b>9.79</b>	<b>12.71</b>	<b>0.32</b>	<b>12.53</b>	<b>100.00</b>

Catatan/Note: ...

Sumber/Source: BPS, Survei Sosial Ekonomi Nasional (Susenas)/BPS-Statistics Indonesia, National Socioeconomic Survey

**Tabel**  
**Table** 4.3.5

**Distribusi Persentase Rumah Tangga Menurut Kabupaten/  
Kota dan Bahan Bakar Utama untuk Memasak di Provinsi  
Maluku Utara, 2019**

*Percentage Distribution of Household Population by  
Regency/Municipality and and Type of Cooking Fuel in  
Maluku Utara Provinsi, 2019*

Kabupaten/Kota Regency/Municipality	Listrik Electricity	Gas/Elpiji <sup>1</sup> Gas/LPG <sup>1</sup>	Minyak Tanah Kerosene	Arang/Briket Charcoal/ Briquet
(1)	(2)	(3)	(4)	(5)
<i>Kabupaten/Regency</i>				
1. Halmahera Barat	0.00	0.18	36.89	0.00
2. Halmahera Tengah	0.00	1.66	33.91	0.00
3. Kepulauan Sula	0.00	0.26	45.58	0.00
4. Halmahera Selatan	0.00	0.19	28.23	0.00
5. Halmahera Utara	0.00	0.22	40.39	0.00
6. Halmahera Timur	0.00	0.69	35.71	0.00
7. Pulau Morotai	0.00	0.28	42.66	0.00
8. Pulau Taliabu	0.00	0.00	30.45	0.00
<i>Kota/Municipality</i>				
1. Ternate	8.44	4.40	80.53	0.00
2. Tidore Kepulauan	0.00	1.24	64.43	0.00
<b>Maluku Utara</b>	<b>1.70</b>	<b>1.23</b>	<b>47.50</b>	<b>0.00</b>

Lanjutan Tabel/Continued Table 4.3.5

<b>Kabupaten/Kota Regency/Municipality</b>	<b>Kayu Wood</b>	<b>Lainnya<sup>2</sup> Others<sup>2</sup></b>	<b>Jumlah Total</b>
(1)	(6)	(7)	(8)
<i>Kabupaten/Regency</i>			
1. Halmahera Barat	62.78	0.15	100.00
2. Halmahera Tengah	63.56	0.87	100.00
3. Kepulauan Sula	53.58	0.58	100.00
4. Halmahera Selatan	71.58	0.00	100.00
5. Halmahera Utara	59.16	0.23	100.00
6. Halmahera Timur	63.59	0.02	100.00
7. Pulau Morotai	57.07	0.00	100.00
8. Pulau Taliabu	69.37	0.18	100.00
<i>Kota/Municipality</i>			
1. Ternate	2.70	3.92	100.00
2. Tidore Kepulauan	34.33	0.00	100.00
<b>Maluku Utara</b>	<b>48.63</b>	<b>0.93</b>	<b>100.00</b>

Catatan/Note: <sup>1</sup> Elpiji 5,5 kg + elpiji 12 kg + elpiji 3 kg + gas kota/biogas/LPG 5,5 kg + LPG 12 kg + LPG 3 kg + natural gas/biogas

<sup>2</sup> Termasuk rumah tangga yang tidak memasak/Including households that do not cook

Sumber/Source: BPS, Survei Sosial Ekonomi Nasional (Susenas)/BPS-Statistics Indonesia, National Socioeconomic Survey



**Tabel** 4.3.6 **Distribusi Persentase Rumah Tangga Menurut Kabupaten/ Kota dan Status Penguasaan Bangunan Tempat Tinggal di Provinsi Maluku Utara, 2019**  
**Percentage Distribution of Household Population by Regency/Municipality and Dwelling Ownership Status in Maluku Utara Province, 2019**

Kabupaten/Kota Regency/Municipality	Milik Sendiri Private	Kontrak/Sewa Lease/Rent	Lainnya Others	Jumlah Total
(1)	(2)	(3)	(4)	(5)
<i>Kabupaten/Regency</i>				
1. Halmahera Barat	90.54	2.30	7.16	100.00
2. Halmahera Tengah	81.43	4.71	13.86	100.00
3. Kepulauan Sula	89.04	0.95	10.01	100.00
4. Halmahera Selatan	87.69	1.14	11.17	100.00
5. Halmahera Utara	89.83	2.21	7.96	100.00
6. Halmahera Timur	88.62	4.75	6.64	100.00
7. Pulau Morotai	92.02	1.62	6.36	100.00
8. Pulau Taliabu	94.01	1.17	4.82	100.00
<i>Kota/Municipality</i>				
1. Ternate	58.14	27.43	14.43	100.00
2. Tidore Kepulauan	87.60	3.63	8.77	100.00
<b>Maluku Utara</b>	<b>82.73</b>	<b>7.36</b>	<b>9.91</b>	<b>100.00</b>

Catatan/Note: ...

Sumber/Source: BPS, Survei Sosial Ekonomi Nasional (Susenas)/BPS-Statistics Indonesia, National Socioeconomic Survey

Tabel  
Table 4.3.7**Distribusi Persentase Rumah Tangga Menurut Kabupaten/  
Kota dan Jenis Lantai Terluas di Provinsi Maluku Utara,  
2019***Percentage Distribution of Household Population by  
Regency/Municipality and Main Material of Dwelling Floor  
in Maluku Utara Province, 2019*

Kabupaten/Kota <i>Regency/Municipality</i>	Bukan Tanah <i>Not earth/sand</i>	Tanah <sup>1</sup> <i>Earth/sand<sup>1</sup></i>	Jumlah <i>Total</i>
(1)	(2)	(3)	(4)
<i>Kabupaten/Regency</i>			
1. Halmahera Barat	90.81	9.19	100.00
2. Halmahera Tengah	93.31	6.69	100.00
3. Kepulauan Sula	95.75	4.25	100.00
4. Halmahera Selatan	92.01	7.99	100.00
5. Halmahera Utara	92.47	7.53	100.00
6. Halmahera Timur	88.27	11.73	100.00
7. Pulau Morotai	86.08	13.92	100.00
8. Pulau Taliabu	97.72	2.28	100.00
<i>Kota/Municipality</i>			
1. Ternate	99.74	0.26	100.00
2. Tidore Kepulauan	96.65	3.35	100.00
<b>Maluku Utara</b>	<b>93.91</b>	<b>6.09</b>	<b>100.00</b>

Catatan/Note: <sup>1</sup> Termasuk "lainnya" /Including "others"

Sumber/Source: BPS, Survei Sosial Ekonomi Nasional (Susenas)/BPS-Statistics Indonesia, National Socioeconomic Survey

**Tabel 4.3.8** Persentase Rumah Tangga yang Memiliki Akses Terhadap Sanitasi Layak Menurut Kabupaten/Kota di Provinsi Maluku Utara, 2015–2019  
**Table 4.3.8** *Percentage of Household Population by Regency/Municipality and Improved Sanitation in Maluku Utara, 2015–2019*

Kabupaten/Kota Regency/Municipality	2015	2016	2017	2018	2019
(1)	(2)	(3)	(4)	(5)	(6)
<i>Kabupaten/Regency</i>					
1. Halmahera Barat	43,20	61,31	57,45	58,01	73,20
2. Halmahera Tengah	56,09	59,71	29,79	65,63	70,76
3. Kepulauan Sula	54,18	59,74	69,39	70,60	75,62
4. Halmahera Selatan	44,40	50,20	47,09	49,89	52,08
5. Halmahera Utara	61,72	64,07	63,73	62,52	68,39
6. Halmahera Timur	32,58	42,08	53,85	51,34	61,43
7. Pulau Morotai	31,19	35,81	61,73	42,72	52,98
8. Pulau Taliabu	41,98	48,35	48,19	54,24	65,47
<i>Kota/Municipality</i>					
1. Ternate	93,03	95,95	96,18	95,56	99,05
2. Tidore Kepulauan	85,44	80,95	87,45	85,68	81,40
<b>Maluku Utara</b>	<b>59,17</b>	<b>64,71</b>	<b>66,14</b>	<b>66,96</b>	<b>72,52</b>

Catatan/Note: ...

Sumber/Source: BPS, Survei Sosial Ekonomi Nasional (Susenas)/BPS-Statistics Indonesia, National Socioeconomic Survey

Tabel  
Table 4.3.9

**Persentase Rumah Tangga yang Memiliki Akses Terhadap Sumber Air Minum Layak Menurut Kabupaten/Kota di Provinsi Maluku Utara, 2015–2019**  
**Percentage of Household Population by Regency/ Municipality and Improved Drinking Water in Maluku Utara Province, 2015–2019**

Kabupaten/Kota Regency/Municipality	2015	2016	2017	2018	2019
(1)	(2)	(3)	(4)	(5)	(6)
<i>Kabupaten/Regency</i>					
1. Halmahera Barat	46,89	65,27	47,61	50,83	50,55
2. Halmahera Tengah	51,68	51,09	44,18	50,47	41,98
3. Kepulauan Sula	40,57	47,21	56,48	40,34	47,05
4. Halmahera Selatan	49,68	39,11	46,61	47,92	55,45
5. Halmahera Utara	37,82	48,73	46,46	58,36	50,14
6. Halmahera Timur	27,94	39,14	23,72	27,42	20,47
7. Pulau Morotai	49,15	39,76	41,84	37,33	32,65
8. Pulau Taliabu	11,56	26,92	39,38	35,84	37,64
<i>Kota/Municipality</i>					
1. Ternate	57,53	43,75	36,89	41,60	45,42
2. Tidore Kepulauan	61,72	55,62	59,40	56,83	51,49
<b>Maluku Utara</b>	<b>46,02</b>	<b>46,13</b>	<b>44,22</b>	<b>46,00</b>	<b>45,87</b>

Catatan/Note: ...

Sumber/Source: BPS, Survei Sosial Ekonomi Nasional (Susenas)/BPS-Statistics Indonesia, National Socioeconomic Survey

#### 4.4 KRIMINALITAS CRIME

**Tabel** 4.4.1 **Jumlah Kejahatan yang Dilaporkan, Risiko Penduduk Terjadi Tindak Pidana per 100.000 Penduduk, Persentase Penyelesaian Tindak Pidana, dan Selang Waktu Terjadinya Tindak Pidana Menurut Kepolisian Resort di Provinsi Maluku Utara, 2017–2019**  
*Crime Total, Crime Rate per 100,000 Population, Percentage of Crime Clearance, and Time Interval of Crime Occurance by Departmental (Resort) Police Office in Maluku Utara, 2017–2019*

Kabupaten/Kota Regency/Municipality	Jumlah Kejahatan yang Dilaporkan/Crime Total		
	2017	2018	2019
(1)	(2)	(3)	(4)
<i>Kabupaten/Regency</i>			
1. Halmahera Barat	52	52	61
2. Halmahera Tengah	27	21	18
3. Kepulauan Sula	77	113	121
4. Halmahera Selatan	178	128	89
5. Halmahera Utara	95	101	176
6. Halmahera Timur	16	21	28
7. Pulau Morotai	104	63	64
8. Pulau Taliabu	0	...	40
<i>Kota/Municipality</i>			
1. Ternate	169	283	200
2. Tidore Kepulauan	67	43	27
<b>Maluku Utara</b>	<b>785</b>	<b>825</b>	<b>108</b>

Lanjutan Tabel/*Continued Table* 4.4.1

Kabupaten/Kota <i>Regency/Municipality</i>	Risiko Penduduk Terjadi Tindak Pidana per 100.000 Penduduk <i>Crime Rate per 100,000 Population</i>		
	2017	2018	2019
(1)	(5)	(6)	(7)
<i>Kabupaten/Regency</i>			
1. Halmahera Barat	...	45	45
2. Halmahera Tengah	...	39	36
3. Kepulauan Sula	...	112	108
4. Halmahera Selatan	...	55	35
5. Halmahera Utara	...	53	89
6. Halmahera Timur	...	23	29
7. Pulau Morotai	...	96	121
8. Pulau Taliabu	...	...	68
<i>Kota/Municipality</i>			
1. Ternate	...	124	92
2. Tidore Kepulauan	...	43	24
<b>Maluku Utara</b>	...	<b>67</b>	<b>9</b>

Lanjutan Tabel/Continued Table 4.4.1

Kabupaten/Kota Regency/Municipality	Persentase Penyelesaian Tindak Pidana Percentage of Crime Clearance		
	2017	2018	2019
(1)	(8)	(9)	(10)
<i>Kabupaten/Regency</i>			
1. Halmahera Barat	...	75,00	67,21
2. Halmahera Tengah	...	85,71	50,00
3. Kepulauan Sula	...	59,29	56,19
4. Halmahera Selatan	...	60,94	64,04
5. Halmahera Utara	...	85,15	68,18
6. Halmahera Timur	...	133,33	60,71
7. Pulau Morotai	...	69,84	82,81
8. Pulau Taliabu	...	...	55,00
<i>Kota/Municipality</i>			
1. Ternate	...	80,21	68,50
2. Tidore Kepulauan	...	141,86	81,48
<b>Maluku Utara</b>	...	<b>78,55</b>	<b>90,74</b>

Lanjutan Tabel/Continued Table 4.4.1

Kabupaten/Kota Regency/Municipality	Selang Waktu Terjadinya Tindak Pidana <sup>1</sup> Time Interval of Crime Occurance <sup>1</sup>		
	2017	2018	2019
(1)	(11)	(12)	(13)
<i>Kabupaten/Regency</i>			
1. Halmahera Barat	...	...	6
2. Halmahera Tengah	...	...	20
3. Kepulauan Sula	...	...	3
4. Halmahera Selatan	...	...	13
5. Halmahera Utara	...	...	2
6. Halmahera Timur	...	...	13
7. Pulau Morotai	...	...	6
8. Pulau Taliabu	...	...	9
<i>Kota/Municipality</i>			
1. Ternate	...	...	2
2. Tidore Kepulauan	...	...	14
<b>Maluku Utara</b>	...	...	<b>3</b>

Catatan/Note: <sup>1</sup>. = jam/hours; ' = menit/minutes; " = detik/second

Sumber/Source: Biro Pengendalian Operasi, Mabes POLRI/Bureau of Operation Control, Indonesian National Police Headquarters



#### 4.5 AGAMA DAN SOSIAL LAINNYA RELIGION AND OTHER SOCIAL AFFAIRS

**Tabel** 4.5.1 **Jumlah Jemaah Haji yang Diberangkatkan<sup>1</sup> ke Tanah Suci Mekah Menurut Kabupaten/Kota di Provinsi Maluku Utara, 2017–2019**  
**Number of Hajj Pilgrims Departured<sup>1</sup> to the Holyland of Mecca by Regency/Municipality in Maluku Utara, 2017–2019**

Kabupaten/Kota Regency/Municipality	2017	2018	2019
(1)	(2)	(3)	(4)
<i>Kabupaten/Regency</i>			
1. Halmahera Barat	68	68	90
2. Halmahera Tengah	69	69	90
3. Kepulauan Sula	110	107	136
4. Halmahera Selatan	199	194	227
5. Halmahera Utara	95	95	120
6. Halmahera Timur	57	62	84
7. Pulau Morotai	46	43	73
8. Pulau Taliabu	37	40	65
<i>Kota/Municipality</i>			
1. Ternate	275	275	295
2. Tidore Kepulauan	121	118	138
<b>Maluku Utara</b>	<b>1 077</b>	<b>1 071</b>	<b>1 318</b>

Catatan/Note: <sup>1</sup> Melalui Kementerian Agama/Managed by Ministry of Religious Affairs

Sumber/Source: Kementerian Agama RI, Direktorat Jenderal Penyelenggaraan Haji dan Umrah/Ministry of Religious Affairs, Directorate General of the Organization of Hajj and Umrah

**Tabel**  
**Table** 4.5.2

**Nikah, Talak dan Cerai di Provinsi Maluku Utara, 2017–2019**

**Number of Marriages and Divorces in Maluku Utara Province, 2017–2019**

Kabupaten/Kota Regency/Municipality	Nikah <sup>1,2,3</sup> / Marriages <sup>1,2,3</sup>	
	2018	2019
(1)	(3)	(4)
<i>Kabupaten/Regency</i>		
1. Halmahera Barat	429	193
2. Halmahera Tengah	212	325
3. Kepulauan Sula	725	747
4. Halmahera Selatan	1 744	2 099
5. Halmahera Utara	425	546
6. Halmahera Timur	352	164
7. Pulau Morotai	287	336
8. Pulau Taliabu	380	178
<i>Kota/Municipality</i>		
1. Ternate	1 601	1 515
2. Tidore Kepulauan	675	809
<b>Maluku Utara</b>	<b>6 830</b>	<b>6 912</b>

Lanjutan Tabel/Continued Table 4.5.2

Kabupaten/Kota Regency/Municipality	Talak dan cerai <sup>2,4</sup> / Divorces <sup>2,4</sup>		
	2018		
	Cerai Talak Divorce by Talak	Cerai Gugat Divorce by Petition	Jumlah Total
(1)	(7)	(8)	(9)
<i>Kabupaten/Regency</i>			
1. Halmahera Barat	...	...	...
2. Halmahera Tengah	...	...	...
3. Kepulauan Sula	...	...	...
4. Halmahera Selatan	89	191	280
5. Halmahera Utara	...	...	...
6. Halmahera Timur	...	...	...
7. Pulau Morotai	43	72	115
8. Pulau Taliabu	...	...	...
<i>Kota/Municipality</i>			
1. Ternate	203	363	566
2. Tidore Kepulauan	58	107	165
<b>Maluku Utara</b>	<b>393</b>	<b>733</b>	<b>1 126</b>

Lanjutan Tabel/Continued Table 4.5.2

Kabupaten/Kota Regency/Municipality	Talok dan cerai <sup>2,4</sup> / Divorces <sup>2,4</sup>		
	2019		
	Cerai Talak Divorce by Talak	Cerai Gugat Divorce by Petition	Jumlah Total
(1)	(7)	(8)	(9)
Kabupaten/Regency			
1. Halmahera Barat	...	...	...
2. Halmahera Tengah	...	...	...
3. Kepulauan Sula	...	...	...
4. Halmahera Selatan	229	68	297
5. Halmahera Utara	...	...	...
6. Halmahera Timur	...	...	...
7. Pulau Morotai	61	49	110
8. Pulau Taliabu	...	...	...
Kota/Municipality			
1. Ternate	407	174	581
2. Tidore Kepulauan	152	67	219
<b>Maluku Utara</b>	<b>849</b>	<b>358</b>	<b>1 207</b>

Catatan/Note: <sup>1</sup> Termasuk bedolan (nikah di luar KUA)/Including non formal registration

<sup>2</sup> Hanya untuk yang beragama Islam/Applies only for moslem

Sumber/Source: <sup>3</sup> Kementerian Agama RI, Dirjen Bimas Islam/Ministry of Religious Affairs, Directorate General of Islamic Community Guidance

<sup>4</sup> Mahkamah Agung, Dirjen Badan Peradilan Agama/The Supreme Court, Directorate General of Religious Justice Affairs

**Tabel**  
**Table** 4.5.3

**Jumlah Perceraian Menurut Faktor dan Kabupaten/Kota  
di Provinsi Maluku Utara, 2019**  
**Number of Divorces by Factors and Regency/Municipality in  
Maluku Utara Province, 2019**

Kabupaten/Kota Regency/Municipality	Zina Adultery	Mabuk Drunk	Madat Drug Addict	Judi Gambling	Meninggal- kan Salah Satu Pihak Split Up	Dihukum Penjara Jail
(1)	(2)	(3)	(4)	(5)	(6)	(7)
<i>Kabupaten/Regency</i>						
1. Halmahera Barat	...	...	...	...	...	...
2. Halmahera Tengah	...	...	...	...	...	...
3. Kepulauan Sula	...	...	...	...	...	...
4. Halmahera Selatan	—	16	—	—	93	2
5. Halmahera Utara	...	...	...	...	...	...
6. Halmahera Timur	...	...	...	...	...	...
7. Pulau Morotai	—	1	—	—	18	1
8. Pulau Taliabu	...	...	...	...	...	...
<i>Kota/Municipality</i>						
1. Ternate	1	16	2	—	186	2
2. Tidore Kepulauan	—	6	—	—	111	1
<b>Maluku Utara</b>	<b>1</b>	<b>39</b>	<b>2</b>	<b>—</b>	<b>408</b>	<b>6</b>

Lanjutan Tabel/Continued Table 4.5.3

Kabupaten/Kota <i>Regency/Municipality</i>	Poligami <i>Polygamy</i>	Kekerasan Dalam Rumah Tangga <i>Domestic Violence</i>	Cacat Badan <i>Disability</i>	Perselisihan dan Pertengkar Terus Menerus <i>Constant Disputes and Quarrel</i>
(1)	(8)	(9)	(10)	(11)
<i>Kabupaten/Regency</i>				
1. Halmahera Barat	...	...	...	...
2. Halmahera Tengah	...	...	...	...
3. Kepulauan Sula	...	...	...	...
4. Halmahera Selatan	1	9	–	158
5. Halmahera Utara	...	...	...	...
6. Halmahera Timur	...	...	...	...
7. Pulau Morotai	4	2	–	69
8. Pulau Taliabu	...	...	...	...
<i>Kota/Municipality</i>				
1. Ternate	1	51	1	286
2. Tidore Kepulauan	1	11	–	81
<b>Maluku Utara</b>	<b>7</b>	<b>73</b>	<b>1</b>	<b>594</b>

Lanjutan Tabel/Continued Table 4.5.3

Kabupaten/Kota Regency/Municipality	Kawin Paksa Forced Marriage	Murtad Apostate	Ekonomi Economy	Lain-lain Others	Jumlah Total
(1)	(12)	(13)	(14)	(15)	(16)
<i>Kabupaten/Regency</i>					
1. Halmahera Barat	...	...	...	...	...
2. Halmahera Tengah	...	...	...	...	...
3. Kepulauan Sula	...	...	...	...	...
4. Halmahera Selatan	—	1	7	—	287
5. Halmahera Utara	...	...	...	...	...
6. Halmahera Timur	...	...	...	...	...
7. Pulau Morotai	1	—	6	—	102
8. Pulau Taliabu	...	...	...	...	...
<i>Kota/Municipality</i>					
1. Ternate	1	—	14	—	561
2. Tidore Kepulauan	1	—	4	—	216
<b>Maluku Utara</b>	<b>3</b>	<b>1</b>	<b>31</b>	<b>—</b>	<b>1 166</b>

Catatan/Note: ...

Sumber/Source: Kementerian Agama RI, Dirjen Bimas Islam/Ministry of Religious Affairs, Directorate General of Islamic Community Guidance

**Tabel 4.5.4** **Persentase Penduduk Menurut Kabupaten/Kota dan Agama yang Dianut di Provinsi Maluku Utara, 2019**  
**Table 4.5.4** **Population Percentage by Regency/Municipality and Religion in Maluku Utara Province, 2019**

Kabupaten/Kota Regency/Municipality	Islam	Protestan Protestant	Katolik Catholic	Hindu	Budha Buddha	Lainnya Others
(1)	(2)	(3)	(4)	(5)	(6)	(7)
<i>Kabupaten/Regency</i>						
1. Halmahera Barat	46,68	52,73	0,57	0,02	0,01	0,00
2. Halmahera Tengah	95,60	4,40	0,00	0,00	0,00	0,00
3. Kepulauan Sula	98,12	1,04	0,84	0,00	0,00	0,00
4. Halmahera Selatan	85,68	14,24	0,07	0,00	0,01	0,00
5. Halmahera Utara	46,86	52,37	0,76	0,01	0,01	0,00
6. Halmahera Timur	70,98	28,52	0,38	0,12	0,01	0,00
7. Pulau Morotai	69,67	29,84	0,48	0,01	0,00	0,00
8. Pulau Taliabu	81,06	11,82	7,12	0,00	0,00	0,00
<i>Kota/Municipality</i>						
1. Ternate	96,56	2,96	0,33	0,03	0,06	0,06
2. Tidore Kepulauan	99,53	0,43	0,04	0,00	0,00	0,00
<b>Maluku Utara</b>	<b>78,20</b>	<b>21,08</b>	<b>0,68</b>	<b>0,02</b>	<b>0,01</b>	<b>0,01</b>

Catatan/Note: ...

Sumber/Source: Kementerian Agama Provinsi Maluku Utara



**Tabel** 4.5.5 **Jumlah Tempat Peribadatan Menurut Kabupaten/Kota di Provinsi Maluku Utara, 2019**  
**Table** 4.5.5 **Number of Places of Worship by Regency/Municipality and Religion in Maluku Utara Province, 2019**

Kabupaten/Kota Regency/Municipality	Masjid Mosque	Mushola Pray Room	Gereja Protestan Protestant Church	Gereja Katholik Catholic Church	Pura Temple	Vihara
(1)	(2)	(3)	(4)	(5)	(6)	(7)
<i>Kabupaten/Regency</i>						
1. Halmahera Barat	70	136	109	9	-	-
2. Halmahera Tengah	45	25	47	1	-	-
3. Kepulauan Sula	104	78	12	32	-	-
4. Halmahera Selatan	268	56	71	5	-	-
5. Halmahera Utara	123	31	165	12	-	-
6. Halmahera Timur	77	58	63	1	-	-
7. Pulau Morotai	59	4	61	6	-	-
8. Pulau Taliabu	50	6	19	15	-	-
<i>Kota/Municipality</i>						
1. Ternate	145	73	19	1	1	1
2. Tidore Kepulauan	137	142	24	3	-	-
<b>Maluku Utara</b>	<b>1078</b>	<b>609</b>	<b>590</b>	<b>85</b>	<b>1</b>	<b>1</b>

Catatan/Note: ...

Sumber/Source: Kementerian Agama Provinsi Maluku Utara

**Tabel**  
**Table** 4.5.6

**Jumlah Kejadian Bencana Alam Menurut Kabupaten/Kota  
di Provinsi Maluku Utara, 2019**  
**Number of Natural Disaster Events by Regency/Municipality  
in Maluku Utara Province, 2019**

Kabupaten/Kota <i>Regency/Municipality</i>	Gempa Bumi <i>Earthquake</i>	Letusan Gunung Api <i>Volcanic Eruption</i>	Tsunami <i>Tsunami</i>	Tanah Longsor <i>Landslide</i>	Banjir <i>Floods</i>	Banjir Bandang <i>Flash Floods</i>
(1)	(2)	(3)	(4)	(5)	(6)	(7)
<i>Kabupaten/Regency</i>						
1. Halmahera Barat	...	...	...	...	...	...
2. Halmahera Tengah	...	...	...	...	...	2
3. Kepulauan Sula	...	...	...	...	...	...
4. Halmahera Selatan	2	...	...	...	...	...
5. Halmahera Utara	...	...	...	...	...	2
6. Halmahera Timur	...	...	...	...	...	...
7. Pulau Morotai	1	...	...	...	2	2
8. Pulau Taliabu	...	...	...	...	...	5
<i>Kota/Municipality</i>						
1. Ternate	1	...	...	...	...	...
2. Tidore Kepulauan	...	...	...	...	...	...
<b>Maluku Utara</b>	<b>4</b>	<b>–</b>	<b>–</b>	<b>–</b>	<b>2</b>	<b>11</b>

Lanjutan Tabel/Continued Table 4.5.6

Kabupaten/Kota Regency/Municipality	Kekeringan Drought	Kebakaran Hutan dan Lahan Forest and Land Fires	Angin Puting Beliung Tornado	Gelombang Pasang Tidal Wave	Abrasi Abrasion
(1)	(8)	(9)	(10)	(11)	(12)
<i>Kabupaten/Regency</i>					
1. Halmahera Barat	...	...	...	...	...
2. Halmahera Tengah	...	1	...	...	...
3. Kepulauan Sula	...	1	...	...	...
4. Halmahera Selatan	...	...	...	...	...
5. Halmahera Utara	...	...	...	...	...
6. Halmahera Timur	...	...	...	...	...
7. Pulau Morotai	...	...	...	...	...
8. Pulau Taliabu	...	...	...	...	...
<i>Kota/Municipality</i>					
1. Ternate	...	...	...	...	...
2. Tidore Kepulauan	...	...	...	...	...
<b>Maluku Utara</b>	—	<b>2</b>	—	...	...

Catatan/Note: ...

Sumber/Source: Badan Nasional Penanggulangan Bencana/National Agency for Disaster Countermeasure

Tabel  
Table 4.5.7

**Jumlah Korban yang Diakibatkan Bencana Alam Menurut Kabupaten/Kota di Provinsi Maluku Utara, 2019**  
**Number of Victims Due to Natural Disaster by Regency/  
Municipality in Maluku Utara Province, 2019**

Kabupaten/Kota <i>Regency/Municipality</i>	Gempa Bumi/Earthquake		
	Meninggal dan Hilang <i>Fatality and Missing</i>	Luka-luka <i>Casualty</i>	Terdampak dan Mengungsi <i>Affected and Evacuated</i>
(1)	(2)	(3)	(4)
<i>Kabupaten/Regency</i>			
1. Halmahera Barat	...	...	...
2. Halmahera Tengah	...	...	...
3. Kepulauan Sula	...	...	...
4. Halmahera Selatan	14	121	44 453
5. Halmahera Utara	...	...	...
6. Halmahera Timur	...	...	...
7. Pulau Morotai	...	...	748
8. Pulau Taliabu	...	...	...
<i>Kota/Municipality</i>			
1. Ternate	...	2	...
2. Tidore Kepulauan	...	...	...
<b>Maluku Utara</b>	<b>14</b>	<b>123</b>	<b>45 201</b>

Lanjutan Tabel/Continued Table 4.5.7

Kabupaten/Kota <i>Regency/Municipality</i>	Letusan Gunung Api/Volcanic Eruption		
	Meninggal dan Hilang <i>Fatality and Missing</i>	Luka-luka <i>Casualty</i>	Terdampak dan Mengungsi <i>Affected and Evacuated</i>
(1)	(5)	(6)	(7)
<i>Kabupaten/Regency</i>			
1. Halmahera Barat	...	...	...
2. Halmahera Tengah	...	...	...
3. Kepulauan Sula	...	...	...
4. Halmahera Selatan	...	...	...
5. Halmahera Utara	...	...	...
6. Halmahera Timur	...	...	...
7. Pulau Morotai	...	...	...
8. Pulau Taliabu	...	...	...
<i>Kota/Municipality</i>			
1. Ternate	...	...	...
2. Tidore Kepulauan	...	...	...
<b>Maluku Utara</b>	—	—	—

Lanjutan Tabel/*Continued Table* 4.5.7

Kabupaten/Kota <i>Regency/Municipality</i>	Tsunami/Tsunami		
	Meninggal dan Hilang <i>Fatality and Missing</i>	Luka-luka <i>Casualty</i>	Terdampak dan Mengungsi <i>Affected and Evacuated</i>
(1)	(8)	(9)	(10)
<i>Kabupaten/Regency</i>			
1. Halmahera Barat	...	...	...
2. Halmahera Tengah	...	...	...
3. Kepulauan Sula	...	...	...
4. Halmahera Selatan	...	...	...
5. Halmahera Utara	...	...	...
6. Halmahera Timur	...	...	...
7. Pulau Morotai	...	...	...
8. Pulau Taliabu	...	...	...
<i>Kota/Municipality</i>			
1. Ternate	...	...	...
2. Tidore Kepulauan	...	...	...
<b>Maluku Utara</b>	—	—	—

Lanjutan Tabel/Continued Table 4.5.7

Kabupaten/Kota <i>Regency/Municipality</i>	Tanah Longsor/Landslide		
	Meninggal dan Hilang <i>Fatality and Missing</i>	Luka-luka <i>Casualty</i>	Terdampak dan Mengungsi <i>Affected and Evacuated</i>
(1)	(11)	(12)	(13)
<i>Kabupaten/Regency</i>			
1. Halmahera Barat	...	...	...
2. Halmahera Tengah	...	...	...
3. Kepulauan Sula	...	...	...
4. Halmahera Selatan	...	...	...
5. Halmahera Utara	...	...	...
6. Halmahera Timur	...	...	...
7. Pulau Morotai	2	...	...
8. Pulau Taliabu	...	...	...
<i>Kota/Municipality</i>			
1. Ternate	...	...	...
2. Tidore Kepulauan	...	...	...
<b>Maluku Utara</b>	<b>2</b>	<b>—</b>	<b>—</b>

Lanjutan Tabel/*Continued Table* 4.5.7

Kabupaten/Kota <i>Regency/Municipality</i>	Banjir/ <i>Floods</i>		
	Meninggal dan Hilang <i>Fatality and Missing</i>	Luka-luka <i>Casualty</i>	Terdampak dan Mengungsi <i>Affected and Evacuated</i>
(1)	(14)	(15)	(16)
<i>Kabupaten/Regency</i>			
1. Halmahera Barat	...	...	...
2. Halmahera Tengah	...	...	...
3. Kepulauan Sula	...	...	...
4. Halmahera Selatan	...	...	...
5. Halmahera Utara	...	...	...
6. Halmahera Timur	...	...	...
7. Pulau Morotai	...	...	355
8. Pulau Taliabu	...	...	404
<i>Kota/Municipality</i>			
1. Ternate	...	...	...
2. Tidore Kepulauan	...	...	...
<b>Maluku Utara</b>	—	—	<b>759</b>



Lanjutan Tabel/Continued Table 4.5.7

Kabupaten/Kota <i>Regency/Municipality</i>	Banjir Bandang/Flash Floods		
	Meninggal dan Hilang <i>Fatality and Missing</i>	Luka-luka <i>Casualty</i>	Terdampak dan Mengungsi <i>Affected and Evacuated</i>
(1)	(17)	(18)	(19)
<i>Kabupaten/Regency</i>			
1. Halmahera Barat	...	...	...
2. Halmahera Tengah	...	...	...
3. Kepulauan Sula	...	...	...
4. Halmahera Selatan	...	...	...
5. Halmahera Utara	...	...	...
6. Halmahera Timur	...	...	...
7. Pulau Morotai	...	...	...
8. Pulau Taliabu	...	...	...
<i>Kota/Municipality</i>			
1. Ternate	...	...	...
2. Tidore Kepulauan	...	...	...
<b>Maluku Utara</b>	—	—	—

Lanjutan Tabel/*Continued Table* 4.5.7

Kabupaten/Kota <i>Regency/Municipality</i>	Kekeringan/ <i>Drought</i>		
	Meninggal dan Hilang <i>Fatality and Missing</i>	Luka-luka <i>Casualty</i>	Terdampak dan Mengungsi <i>Affected and Evacuated</i>
(1)	(20)	(21)	(22)
<i>Kabupaten/Regency</i>			
1. Halmahera Barat	...	...	...
2. Halmahera Tengah	...	...	...
3. Kepulauan Sula	...	...	...
4. Halmahera Selatan	...	...	...
5. Halmahera Utara	...	...	...
6. Halmahera Timur	...	...	...
7. Pulau Morotai	...	...	...
8. Pulau Taliabu	...	...	...
<i>Kota/Municipality</i>			
1. Ternate	...	...	...
2. Tidore Kepulauan	...	...	...
<b>Maluku Utara</b>	—	—	—

Lanjutan Tabel/Continued Table 4.5.7

Kabupaten/Kota <i>Regency/Municipality</i>	Kebakaran Hutan dan Lahan <i>Forest and Land Fires</i>		
	Meninggal dan Hilang <i>Fatality and Missing</i>	Luka-luka <i>Casualty</i>	Terdampak dan Mengungsi <i>Affected and Evacuated</i>
(1)	(23)	(24)	(25)
<i>Kabupaten/Regency</i>			
1. Halmahera Barat	...	...	...
2. Halmahera Tengah	...	...	...
3. Kepulauan Sula	...	...	...
4. Halmahera Selatan	...	...	...
5. Halmahera Utara	...	...	...
6. Halmahera Timur	...	...	...
7. Pulau Morotai	...	...	...
8. Pulau Taliabu	...	...	...
<i>Kota/Municipality</i>			
1. Ternate	...	...	...
2. Tidore Kepulauan	...	...	...
<b>Maluku Utara</b>	—	—	—

Lanjutan Tabel/*Continued Table* 4.5.7

Kabupaten/Kota <i>Regency/Municipality</i>	Angin Puting Beliung <i>Tornado</i>		
	Meninggal dan Hilang <i>Fatality and Missing</i>	Luka-luka <i>Casualty</i>	Terdampak dan Mengungsi <i>Affected and Evacuated</i>
(1)	(26)	(27)	(28)
<i>Kabupaten/Regency</i>			
1. Halmahera Barat	...	...	...
2. Halmahera Tengah	...	...	...
3. Kepulauan Sula	...	...	...
4. Halmahera Selatan	...	...	...
5. Halmahera Utara	...	...	...
6. Halmahera Timur	...	...	...
7. Pulau Morotai	...	...	...
8. Pulau Taliabu	...	...	...
<i>Kota/Municipality</i>			
1. Ternate	...	...	...
2. Tidore Kepulauan	...	...	...
<b>Maluku Utara</b>	—	—	—

Lanjutan Tabel/Continued Table 4.5.7

Kabupaten/Kota <i>Regency/Municipality</i>	Gelombang Pasang <i>Tidal Wave</i>		
	Meninggal dan Hilang <i>Fatality and Missing</i>	Luka-luka <i>Casualty</i>	Terdampak dan Mengungsi <i>Affected and Evacuated</i>
(1)	(29)	(30)	(31)
<i>Kabupaten/Regency</i>			
1. Halmahera Barat	...	...	...
2. Halmahera Tengah	...	...	...
3. Kepulauan Sula	...	...	...
4. Halmahera Selatan	...	...	...
5. Halmahera Utara	...	...	...
6. Halmahera Timur	...	...	...
7. Pulau Morotai	...	...	...
8. Pulau Taliabu	...	...	...
<i>Kota/Municipality</i>			
1. Ternate	...	...	...
2. Tidore Kepulauan	...	...	...
<b>Maluku Utara</b>	—	—	—

Lanjutan Tabel/*Continued Table* 4.5.7

Kabupaten/Kota <i>Regency/Municipality</i>	Abrasi/Abrasion		
	Meninggal dan Hilang <i>Fatality and Missing</i>	Luka-luka <i>Casualty</i>	Terdampak dan Mengungsi <i>Affected and Evacuated</i>
(1)	(32)	(33)	(34)
<i>Kabupaten/Regency</i>			
1. Halmahera Barat	...	...	...
2. Halmahera Tengah	...	...	...
3. Kepulauan Sula	...	...	...
4. Halmahera Selatan	...	...	...
5. Halmahera Utara	...	...	...
6. Halmahera Timur	...	...	...
7. Pulau Morotai	...	...	...
8. Pulau Taliabu	...	...	...
<i>Kota/Municipality</i>			
1. Ternate	...	...	...
2. Tidore Kepulauan	...	...	...
<b>Maluku Utara</b>	—	—	—

Catatan/*Note*: ...Sumber/*Source*: Badan Nasional Penanggulangan Bencana/*National Agency for Disaster Countermeasure*

**Tabel 4.5.8** Jumlah Kerusakan Rumah yang Diakibatkan Bencana Alam Menurut Kabupaten/Kota di Provinsi Maluku Utara, 2018 dan 2019  
**Number of Damaged Houses Due to Natural Disaster by Regency/Municipality in Maluku Utara in Maluku Utara, 2018 and 2019**

Kabupaten/Kota Regency/Municipality	Rusak Berat Severely Damaged		Rusak Sedang Damaged	
	2018	2019	2018	2019
(1)	(2)	(3)	(4)	(5)
<i>Kabupaten/Regency</i>				
1. Halmahera Barat	5	–	4	–
2. Halmahera Tengah	–	–	–	–
3. Kepulauan Sula	–	–	–	–
4. Halmahera Selatan	3	1 201	–	953
5. Halmahera Utara	–	–	–	–
6. Halmahera Timur	17	–	12	–
7. Pulau Morotai	–	–	–	–
8. Pulau Taliabu	8	2	4	–
<i>Kota/Municipality</i>				
1. Ternate	24	–	13	–
2. Tidore Kepulauan	–	–	–	–
<b>Maluku Utara</b>	<b>57</b>	<b>1 203</b>	<b>33</b>	<b>953</b>

Lanjutan Tabel/*Continued Table* 4.5.8

Kabupaten/Kota <i>Regency/Municipality</i>	Rusak Ringan <i>Lightly Damaged</i>		Terendam <i>Submerged</i>	
	2018	2019	2018	2019
(1)	(6)	(7)	(8)	(9)
<i>Kabupaten/Regency</i>				
1. Halmahera Barat	13	–	906	–
2. Halmahera Tengah	–	–	–	343
3. Kepulauan Sula	–	–	–	–
4. Halmahera Selatan	–	746	–	–
5. Halmahera Utara	64	–	1 485	184
6. Halmahera Timur	–	–	–	–
7. Pulau Morotai	–	44	–	613
8. Pulau Taliabu	1	–	510	155
<i>Kota/Municipality</i>				
1. Ternate	49	39	580	–
2. Tidore Kepulauan	–	–	–	–
<b>Maluku Utara</b>	<b>127</b>	<b>829</b>	<b>3 481</b>	<b>1 295</b>

Catatan/*Note*: ...Sumber/*Source*: Badan Nasional Penanggulangan Bencana/*National Agency for Disaster Countermeasure*



**Tabel**  
**Table** 4.5.8

**Jumlah Penerima Bantuan (kepala keluarga) dan Anggaran Bantuan Sosial Pangan Menurut Kabupaten/Kota di Provinsi Maluku Utara 2018-2019**  
**Number of Aid Recipients (head of household) and Food Social Assistance Budget by Regency/Municipality in Maluku Utara Province, 2018-2019**

Kabupaten/Kota Regency/Municipality	2018			
	Jumlah Keluarga Penerima Manfaat (KPM) Number of Beneficiary Family		Jumlah Anggaran (rupiah) Budget Amount (rupiahs)	
	Rencana Planning	Realisasi Realization	Rencana Planning	Realisasi Realization
(1)	(2)	(3)	(4)	(5)
<i>Kabupaten/Regency</i>				
1. Halmahera Barat	8 473	84 730	932 030 000	9 320 300 000
2. Halmahera Tengah	3 634	36 340	399 740 000	3 997 400 000
3. Kepulauan Sula	3 040	29 820	334 400 000	3 280 200 000
4. Halmahera Selatan	5 652	56 520	621 720 000	6 217 200 000
5. Halmahera Utara	10 841	108 410	1 192 510 000	11 925 100 000
6. Halmahera Timur	5 955	59 550	655 050 000	6 550 500 000
7. Pulau Morotai	2 880	28 800	316 800 000	3 168 000 000
8. Pulau Taliabu	1 919	19 190	211 090 000	2 110 900 000
<i>Kota/Municipality</i>				
1. Ternate	3 979	39 790	437 690 000	4 376 900 000
2. Tidore Kepulauan	5 090	50 900	559 900 000	5 599 000 000
<b>Maluku Utara</b>	<b>51 463</b>	<b>514 050</b>	<b>5 660 930 000</b>	<b>56 545 500 000</b>

2019				
Kabupaten/Kota Regency/Municipality	Jumlah Keluarga Penerima Manfaat (KPM) Number of Beneficiary Family		Jumlah Anggaran (rupiah) Budget Amount (rupiahs)	
	Rencana Planning	Realisasi Realization	Rencana Planning	Realisasi Realization
(1)	(2)	(3)	(4)	(5)
<i>Kabupaten/Regency</i>				
1. Halmahera Barat	8 473	6 856	11 184 360 000	9 049 920 000
2. Halmahera Tengah	3 634	2 961	4 796 880 000	3 908 520 000
3. Kepulauan Sula	3 040	2 756	4 012 800 000	3 637 920 000
4. Halmahera Selatan	5 652	5 337	7 460 640 000	7 044 840 000
5. Halmahera Utara	10 841	7 787	14 310 120 000	10 278 840 000
6. Halmahera Timur	5 955	4 704	7 860 600 000	6 209 280 000
7. Pulau Morotai	2 880	1 950	3 801 600 000	2 574 000 000
8. Pulau Taliabu	1 919	1 254	2 533 080 000	1 655 280 000
<i>Kota/Municipality</i>				
1. Ternate	3 313	3 313	4 373 160 000	4 373 160 000
2. Tidore Kepulauan	4 557	4 557	6 015 240 000	6 015 240 000
<b>Maluku Utara</b>	<b>50 264</b>	<b>41 475</b>	<b>66 348 480 000</b>	<b>54 747 000 000</b>

**Tabel 4.5.15** Jumlah Desa<sup>1</sup>/Kelurahan yang Mengalami Bencana Alam<sup>2</sup> Menurut Kabupaten/Kota di Provinsi Maluku Utara, 2019  
*Number of Villages<sup>1</sup> that Had Natural Disaster<sup>2</sup> by Regency/ Municipality in Maluku Utara Province, 2019*

Kabupaten/Kota Regency/Municipality	Banjir/Flood	Gempa Bumi/ Earthquake	Tanah Longsor/ Landslide
(1)	(2)	(3)	(4)
<i>Kabupaten/Regency</i>			
1. Halmahera Barat	9	16	10
2. Halmahera Tengah	1	5	3
3. Kepulauan Sula	1	5	–
4. Halmahera Selatan	4	17	69
5. Halmahera Utara	4	15	25
6. Halmahera Timur	–	5	17
7. Pulau Morotai	–	3	59
8. Pulau Taliabu	1	14	18
<i>Kota/Municipality</i>			
1. Ternate	4	–	–
2. Tidore Kepulauan	3	–	36
<b>Maluku Utara</b>	<b>27</b>	<b>86</b>	<b>237</b>

Catatan/Note: <sup>1</sup> Desa pada tabel ini termasuk Unit Permukiman Transmigrasi (UPT) yang masih dibina oleh kementerian terkait dan nagari di Provinsi Sumatera Barat/Villages in this table are included in Transmigration Settlement Unit which is still fostered by the relevant ministries and the nagari in the Province of Sumatera Barat

<sup>2</sup> Terjadi dalam tiga tahun terakhir sampai dengan saat pencacahan/Occurred during the last three years by the time of enumeration

Sumber/Source: BPS, Pendataan Potensi Desa (Podes)/BPS-Statistics Indonesia, Village Potential Data Collecting

**Tabel**  
**Table** 4.5.16

**Jumlah Keluarga Penerima Manfaat (KPM) dan Anggaran Bantuan Sosial Pangan Menurut Kabupaten/Kota di Provinsi Maluku Utara, 2019**  
**Number of Beneficiary Family and Food Social Assistance Budget by Regency/Municipality in Maluku Utara Province, 2019**

Kabupaten/Kota Regency/Municipality	Jumlah Penerima Bantuan (kepala keluarga)/Number of Beneficiaries (head of household)		Jumlah Anggaran (rupiah) Budget Amount (rupiahs)	
	Rencana Planning	Realisasi Realization	Rencana Planning	Realisasi Realization
(1)	(2)	(3)	(4)	(5)
<i>Kabupaten/Regency</i>				
1. Halmahera Barat	8 473	6 856	11 184 360 000	9 049 920 000
2. Halmahera Tengah	3 634	2 961	4 796 880 000	3 908 520 000
3. Kepulauan Sula	3 040	2 756	4 012 800 000	3 637 920 000
4. Halmahera Selatan	5 652	5 337	7 460 640 000	7 044 840 000
5. Halmahera Utara	10 841	7 787	14 310 120 000	10 278 840 000
6. Halmahera Timur	5 955	4 704	7 860 600 000	6 209 280 000
7. Pulau Morotai	2 880	1 950	3 801 600 000	2 574 000 000
8. Pulau Taliabu	1 919	1 254	2 533 080 000	1 655 280 000
<i>Kota/Municipality</i>				
1. Ternate	3 313	3 313	4 373 160 000	4 373 160 000
2. Tidore Kepulauan	4 557	4 557	6 015 240 000	6 015 240 000
<b>Maluku Utara</b>	<b>50 264</b>	<b>41 475</b>	<b>663 48 480 000</b>	<b>54 747 000 000</b>

Catatan/Note: ...

Sumber/Source: Kementerian Sosial/Ministry of Social Affairs

#### 4.6 KEMISKINAN DAN PEMBANGUNAN MANUSIA POVERTY AND HUMAN DEVELOPMENT

**Tabel** 4.6.1 **Garis Kemiskinan, Jumlah, dan Persentase Penduduk Miskin di Provinsi Maluku Utara, 2017–2019**  
**Table** 4.6.1 **Poverty Line, Number, and Percentage of Poor People in Maluku Utara Province, 2017–2019**

Tahun <sup>1</sup> Year <sup>1</sup>	Garis Kemiskinan Perkotaan (rupiah/kapita/bulan) Urban Poverty Line (rupiah/capita/month)	
	Perkotaan Urban	Perdesaan Rural
(1)		
Maret/ March 2017	410 412	383 784
September/ September 2017	413 797	390 914
Maret/ March 2018	428 897	405 558
September/ September 2018	449 693	415 541
Maret/ March 2019	474 475	432 815
September/ September 2019	484 064	436 033

Lanjutan Tabel/*Continued Table* 4.6.1

Tahun <sup>1</sup> Year <sup>1</sup>	Jumlah Penduduk Miskin (ribu) Number of Poor People (thousand)		
	Perkotaan Urban	Perdesaan Rural	Perkotaan+Perdesaan Urban+Rural
(1)			
Maret/ March 2017	12,00	64,47	76,47
September/ September 2017	12,93	65,35	78,28
Maret/ March 2018	13,34	68,12	81,46
September/ September 2018	14,90	67,03	81,93
Maret/ March 2019	15,32	69,28	84,60
September/ September 2019	15,37	71,80	87,18

Lanjutan Tabel/*Continued Table* 4.6.1

Tahun <sup>1</sup> Year <sup>1</sup>	Persentase Penduduk Miskin Percentage of Poor People		
	Perkotaan Urban	Perdesaan Rural	Perkotaan+Perdesaan Urban+Rural
(1)			
Maret/ <i>March</i> 2017	3,61	7,40	6,35
September/ <i>September</i> 2017	3,70	7,55	6,44
Maret/ <i>March</i> 2018	3,80	7,78	6,64
September/ <i>September</i> 2018	4,21	7,58	6,62
Maret/ <i>March</i> 2019	4,27	7,78	6,77
September/ <i>September</i> 2019	4,24	7,99	6,91

Catatan/*Note*: <sup>1</sup> Referensi waktu adalah Maret/*Time reference applied is March*

Sumber/*Source*: BPS, Survei Sosial Ekonomi Nasional/*BPS-Statistics Indonesia, National Socioeconomic Survey*

Tabel  
Table 4.6.2

**Jumlah dan Persentase Penduduk Miskin Menurut Kabupaten/Kota di Provinsi Maluku Utara, 2018 dan 2019**

*Number and Percentage of Poor People by Regency/Municipality, 2018 and 2019*

Kabupaten/Kota Regency/Municipality	Jumlah Penduduk Miskin (ribu)/Number of Poor People (thousand)		Persentase Penduduk Miskin Percentage of Poor People	
	2018	2019	2018	2019
(1)	(2)	(3)	(4)	(5)
<i>Kabupaten/Regency</i>				
1. Halmahera Barat	10,14	10,13	8,74	8,59
2. Halmahera Tengah	7,51	7,81	13,94	14,12
3. Kepulauan Sula	9,19	9,29	8,89	8,98
4. Halmahera Selatan	11,01	11,79	4,80	5,03
5. Halmahera Utara	8,56	8,79	4,51	4,55
6. Halmahera Timur	13,82	14,53	15,02	15,39
7. Pulau Morotai	4,67	4,86	7,16	7,27
8. Pulau Taliabu	3,85	3,98	7,35	7,53
<i>Kota/Municipality</i>				
1. Ternate	6,76	7,25	3,00	3,14
2. Tidore Kepulauan	5,95	6,17	5,95	6,10
<b>Maluku Utara</b>	<b>81,46</b>	<b>84,60</b>	<b>6,64</b>	<b>6,77</b>

Catatan/Note: ...

Sumber/Source: BPS, Survei Sosial Ekonomi Nasional/BPS-Statistics Indonesia, National Socioeconomic Survey



**Tabel 4.6.3** **Garis Kemiskinan, Jumlah, dan Persentase Penduduk Miskin di Daerah Perkotaan Menurut Kabupaten/Kota di Provinsi Maluku Utara, 2018 dan 2019**  
**Poverty Line, Number, and Percentage of Poor People in Urban Area by Regency/Municipality in Maluku Utara, 2018 and 2019**

Kabupaten/Kota <i>Regency/Municipality</i>	Garis Kemiskinan (rupiah/kapita/bulan) <i>Poverty Line</i> (rupiah/capita/month)	Jumlah Penduduk Miskin (juta) <i>Number of Poor People</i> (million)	Persentase Penduduk Miskin <i>Percentage of Poor</i> <i>People</i>
(1)	(2)	(3)	(4)
<i>Kabupaten/Regency</i>			
1. Halmahera Barat	...	...	...
2. Halmahera Tengah	...	...	...
3. Kepulauan Sula	...	...	...
4. Halmahera Selatan	...	...	...
5. Halmahera Utara	...	...	...
6. Halmahera Timur	...	...	...
7. Pulau Morotai	...	...	...
8. Pulau Taliabu	...	...	...
<i>Kota/Municipality</i>			
1. Ternate	...	...	...
2. Tidore Kepulauan	...	...	...
<b>Maluku Utara</b>	...	...	...

Catatan/Note: ...

Sumber/Source: BPS, Survei Sosial Ekonomi Nasional/BPS-Statistics Indonesia, National Socioeconomic Survey

**Tabel**  
**Table** 4.6.4

**Garis Kemiskinan, Jumlah, dan Persentase Penduduk Miskin di Daerah Perdesaan Menurut Kabupaten/Kota di Provinsi Maluku Utara, 2018 dan 2019**  
*Poverty Line, Number, and Percentage of Poor People in Rural Area by Regency/Municipality in Maluku Utara Province, 2018 and 2019*

<b>Kabupaten/Kota</b> <i>Regency/Municipality</i>	<b>Garis Kemiskinan</b> (rupiah/kapita/bulan) <i>Poverty Line</i> (rupiah/capita/month)	<b>Jumlah Penduduk Miskin (juta)</b> <i>Number of Poor People</i> (million)	<b>Persentase Penduduk Miskin</b> <i>Percentage of Poor People</i>
(1)	(2)	(3)	(4)
<i>Kabupaten/Regency</i>			
1. Halmahera Barat	...	...	...
2. Halmahera Tengah	...	...	...
3. Kepulauan Sula	...	...	...
4. Halmahera Selatan	...	...	...
5. Halmahera Utara	...	...	...
6. Halmahera Timur	...	...	...
7. Pulau Morotai	...	...	...
8. Pulau Taliabu	...	...	...
<i>Kota/Municipality</i>			
1. Ternate	...	...	...
2. Tidore Kepulauan	...	...	...
<b>Maluku Utara</b>	...	...	...

Catatan/Note: ...

Sumber/Source: BPS, Survei Sosial Ekonomi Nasional/BPS-Statistics Indonesia, National Socioeconomic Survey

**Tabel**  
**Table** 4.6.5

**Indeks Kedalaman Kemiskinan dan Indeks Keparahan  
Kemiskinan Menurut Daerah di Provinsi Maluku Utara,  
2019**  
*Poverty Gap Index and Poverty Severity Index by Region in  
Maluku Utara Province, 2019*

Kabupaten/Kota <i>Regency/Municipality</i>	Indeks Kedalaman Kemiskinan <i>Poverty Gap Index</i>		
	Perkotaan <i>Urban</i>	Perdesaan <i>Rural</i>	Perkotaan+ Perdesaan <i>Urban+Rural</i>
(1)	(2)	(3)	(4)
<i>Kabupaten/Regency</i>			
1. Halmahera Barat	...	...	0.87
2. Halmahera Tengah	...	...	1.42
3. Kepulauan Sula	...	...	0.93
4. Halmahera Selatan	...	...	0.43
5. Halmahera Utara	...	...	0.38
6. Halmahera Timur	...	...	1.93
7. Pulau Morotai	...	...	1.50
8. Pulau Taliabu	...	...	0.82
<i>Kota/Municipality</i>			
1. Ternate	...	...	0.62
2. Tidore Kepulauan	...	...	0.40
<b>Maluku Utara</b>	...	...	<b>0.89</b>

Lanjutan Tabel/Continued Table 4.6.5

Kabupaten/Kota Regency/Municipality	Indeks Keparahan Kemiskinan Poverty Severity Index		
	Perkotaan Urban	Perdesaan Rural	Perkotaan+ Perdesaan Urban+Rural
(1)	(5)	(6)	(7)
<i>Kabupaten/Regency</i>			
1. Halmahera Barat	...	...	0.13
2. Halmahera Tengah	...	...	0.26
3. Kepulauan Sula	...	...	0.22
4. Halmahera Selatan	...	...	0.09
5. Halmahera Utara	...	...	0.07
6. Halmahera Timur	...	...	0.34
7. Pulau Morotai	...	...	0.42
8. Pulau Taliabu	...	...	0.13
<i>Kota/Municipality</i>			
1. Ternate	...	...	0.20
2. Tidore Kepulauan	...	...	0.06
<b>Maluku Utara</b>	...	...	<b>0.20</b>

Catatan/Note: <sup>1</sup> Referensi waktu adalah Maret/Time reference applied is March

Sumber/Source: BPS, Survei Sosial Ekonomi Nasional/BPS-Statistics Indonesia, National Socioeconomic Survey

**Tabel**  
**Table** 4.6.6

**Indeks Pembangunan Manusia Menurut Kabupaten/Kota  
di Provinsi Maluku Utara, 2014–2019**  
*Human Development Index by Regency/Municipality in  
Maluku Utara Province, 2014–2019*

Kabupaten/Kota Regency/Municipality	2014	2015	2016	2017	2018	2019
(1)	(2)	(3)	(4)	(5)	(6)	(7)
<i>Kabupaten/Regency</i>						
1. Halmahera Barat	62.06	62.97	63.83	64.19	64.54	65,34
2. Halmahera Tengah	61.49	62.07	63.05	63.89	64.66	65,55
3. Kepulauan Sula	60.18	60.5	61.25	62.04	62.96	63,64
4. Halmahera Selatan	60.34	61.26	62.17	62.64	63.39	64,11
5. Halmahera Utara	64.18	65.04	66.02	66.52	67.3	67,75
6. Halmahera Timur	63.26	63.99	64.92	65.77	66.2	66,74
7. Pulau Morotai	58.34	59.27	59.87	60.71	61.39	62,38
8. Pulau Taliabu	57.31	58.26	58.66	59.03	59.67	60,62
<i>Kota/Municipality</i>						
1. Ternate	77.15	77.64	77.8	78.48	79.13	80,03
2. Tidore Kepulauan	66.76	67.45	68.37	69.25	69.89	70,83
<b>Maluku Utara</b>	<b>65.18</b>	<b>65.91</b>	<b>66.63</b>	<b>67.2</b>	<b>67.76</b>	<b>68,70</b>

Catatan/Note:

Sumber/Source: BPS, Seri Publikasi Indeks Pembangunan Manusia/BPS-Statistics Indonesia, Series of Publication of Human Development Index

# BAB 5. PERTANIAN



### Produksi Padi

Halmahera Timur adalah kabupaten penghasil Padi terbesar yaitu 20 849,26 Ton atau 54,95% Produksi Padi Maluku Utara



### Hutan Lindung

Halmahera Selatan adalah kabupaten yang memiliki Hutan Lindung Paling Luas Se Maluku Utara, yaitu 131.422 Ha



### Produksi Jeruk

Halmahera Tengah memiliki Produksi Jeruk Paling Besar se\_Maluku Utara, yaitu 3.268 Ton



### Produksi Cabai


Halmahera Barat memiliki Produksi Cabai Paling besar Se-Maluku Utara, yaitu 2.679 Ton



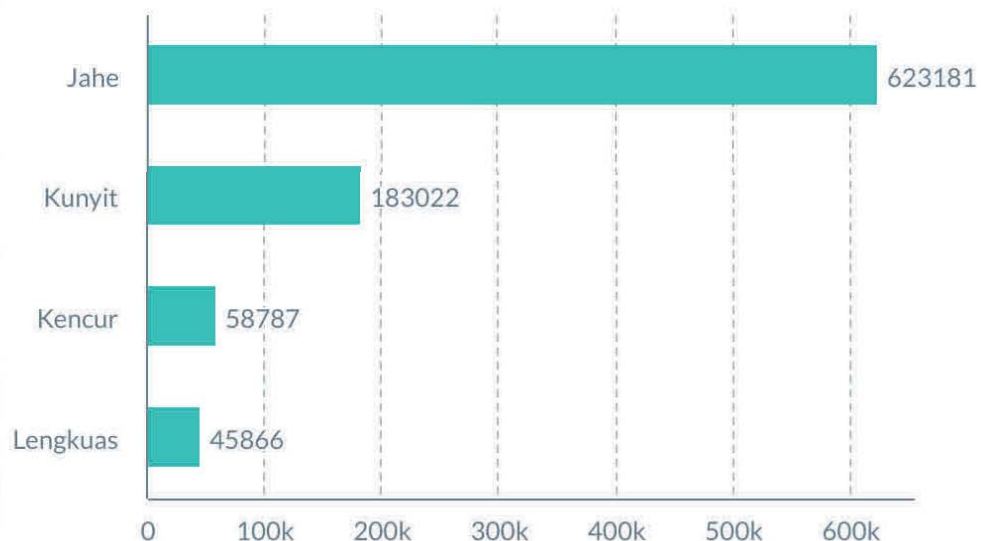
### Sapi Potong

Halmahera Utara memiliki Populasi Sapi Potong Paling banyak Se-Maluku Utara, yaitu 11.757 ekor

## Tanaman BIOFARMAKA



### Luas Panen Tanaman Biofarmaka(m2)





**PENJELASAN TEKNIS**

1. Lahan sawah adalah lahan pertanian yang berpetak-petak dan dibatasi oleh pematang (galengan), saluran untuk menahan/ menyalurkan air, yang biasanya ditanami padi sawah tanpa memandang dari mana diperoleh atau status lahan tersebut, Lahan yang dimaksud termasuk lahan yang terdaftar di Pajak Bumi Bangunan, luran Pembangunan Daerah, lahan bengkok, lahan serobotan, lahan rawa yang ditanami padi dan lahan bekas tanaman tahunan yang telah dijadikan sawah, baik yang ditanami padi, palawija atau tanaman semusim lainnya,
2. Tegall/Kebun adalah lahan pertanian bukan sawah (lahan kering) yang ditanami tanaman semusim atau tahunan dan terpisah dengan halaman sekitar rumah serta penggunaannya tidak berpindah pindah,
3. Ladang/Huma adalah lahan pertanian bukan sawah (lahan kering) yang biasanya ditanami tanaman semusim dan penggunaannya hanya semusim atau dua musim, kemudian akan ditinggalkan bila sudah tidak subur lagi (berpindah-pindah), Kemungkinan lahan ini beberapa tahun kemudian akan dikerjakan kembali jika sudah subur,

**TECHNICAL NOTES**

1. *Wetland is agricultural land that separated by small dykes to resist water, where the main crop is usually wetland paddy without considering where it is got from or the status of the land, It includes the land that is registered at land income tax office, regional development contribution, 'bengkok' land, illegal ownership, swamps for rice cultivation, and annual crop land mark that has been used as rice field, which are both planted with paddy, secondary crops or the other seasonal crops,*
2. *Dry field/Garden is an dryland (unirrigated land) which is planted with seasonal or annual crops and separately from the yard around the house without shifting*
3. *Unirrigated agricultural field / Shifting cultivation land is dryland (unirrigated land) that usually is cultivated for seasonal crops and utilized only for one or two seasons, then it will be left when it is not fertile (shifting), Maybe, this land will be used again in a few years if it has been fertile,*



- |   |   |
|---|---|
| <p>4. Lahan yang sementara tidak diusahakan adalah lahan yang biasanya diusahakan tetapi untuk sementara (lebih dari 1 (satu) tahun tetapi kurang dari atau sama dengan 2 (dua) tahun) tidak diusahakan, termasuk lahan sawah yang tidak diusahakan selama lebih dari 2 (dua) tahun,</p>  | <p>4. <i>temporarily unused land is land that is regularly used but temporarily (more than a year but less or equal than two years) is unused, it includes wetland that is not cultivated more than two years,</i></p>  |
| <p>5. Data pokok tanaman pangan yang dikumpulkan adalah luas panen dan produktivitas (hasil per hektar), Produksi tanaman pangan merupakan hasil perkalian antara luas panen dengan produktivitas, Pengumpulan data luas panen dilakukan setiap bulan dengan pendekatan area kecamatan di seluruh wilayah Indonesia, Pengumpulan data produktivitas dilakukan melalui pengukuran langsung pada plot ubinan berukuran 2½ m x 2½ m, Pengumpulan data produktivitas dilakukan setiap subround (empat bulanan) pada waktu panen petani,</p> | <p>5. <i>The main food crops data collected consists of harvested area and productivity (yield per hectare), Food crops production is generated by harvested area multiplied by productivity, The harvested area data is collected every month using sub district area approach in all sub district in Indonesia, The productivity data collection is conducted by a direct measurement in 2½m x 2½m crop cutting plot, The productivity measurement is conducted in every subround (four monthly) at the time when farmers are harvesting their crops,</i></p> |
| <p>6. Data produksi padi dan palawija yang disajikan adalah dalam kualitas: gabah kering giling (padi), pipilan kering (jagung), biji kering (kedelai dan kacang tanah), dan umbi basah (ubi kayu dan ubi jalar),</p>   | <p>6. <i>Production of paddy and secondary crops data are presented in the form of: dry unhusked rice (paddy), dry loose maize (maize), dry shells crops (soybeans and peanuts), and fresh roots (cassava and sweet potatoes),</i></p>  |
| <p>7. Tanaman sayuran dan buah-buahan semusim</p>   | <p>7. <i>Seasonal vegetable and fruit plants</i><br/><i>Seasonal vegetable plants are</i></p>   |

Tanaman sayuran semusim adalah tanaman sumber vitamin, garam mineral dan lain-lain yang dikonsumsi dari bagian tanaman yang berupa daun, bunga, buah, dan umbinya, yang berumur kurang dari satu tahun,

Tanaman buah-buahan semusim adalah tanaman sumber vitamin, garam mineral, dan lain-lain yang dikonsumsi dari bagian tanaman yang berupa buah, berumur kurang dari satu tahun, tidak berbentuk pohon/rumpun tetapi menjalar dan berbatang lunak,

8. Tanaman buah-buahan dan sayuran tahunan

Tanaman buah-buahan tahunan adalah tanaman sumber vitamin, garam mineral, dan lain-lain yang dikonsumsi dari bagian tanaman yang berupa buah dan merupakan tanaman tahunan,

Tanaman sayuran tahunan adalah tanaman sumber vitamin, garam mineral, dan lain-lain yang dikonsumsi dari bagian tanaman yang berupa daun dan atau buah yang berumur lebih dari satu tahun,

9. Tanaman biofarmaka adalah tanaman yang bermanfaat untuk obat-obatan, kosmetik, dan kesehatan yang dikonsumsi atau digunakan dari bagian-bagian tanaman seperti daun, batang, buah, umbi (rimpang) ataupun akar,

*plants which are the sources of vitamin, mineral salt, etc, consumed from the part of the plant in the form of leaf, flower, fruit, and root with the age of less than one year, Seasonal fruit plants are plants which are the sources of vitamin, mineral salt, etc, consumed from the part of the plant in the form of fruits, These plants are creeps with the age of less than one year,*

8. *Annual fruit and vegetable plants*

*Annual fruit plants are plants which are the sources of vitamin, contained mineral salt, etc, consumed from the part of plant in the form of fruit and more than one year of age,*

*Annual vegetable plants are plants which are the sources of vitamin, contained mineral salt, etc, consumed from the part of the plant in the form of vegetable and more than one year of age,*

9. *Medicinal plants are plants which are useful for medicine, It is consumed from part of the plant such as leaf, flower, fruit, tuber, and root,*

- |  |   |
|--|---|
| <p>10. Tanaman hias adalah tanaman yang mempunyai nilai keindahan baik bentuk, warna daun, tajuk maupun bunganya, sering digunakan untuk penghias pekarangan dan lain sebagainya,</p>  | <p>10. <i>Ornamental plants are plants which have a beauty value, either in shape, colour of leaf or crown of flower, and they are often used as a yard decorator,</i></p>  |
| <p>11. Luas panen tanaman hortikultura adalah luas tanaman sayuran, buah-buahan, biofarmaka, dan tanaman hias yang diambil hasilnya/dipanen pada periode pelaporan,</p>  | <p>11. <i>Harvested area of horticulture is area which vegetable, fruit, medicinal and ornamental plant of crop harvested during the period of report,</i></p>  |
| <p>12. Luas panen untuk tanaman sayuran adalah luas tanaman yang dipanen sekaligus/habis/dibongkar dan luas tanaman yang dipanen berkali-kali (lebih dari satu kali)/belum habis, Tanaman yang dipanen sekaligus/habis/dibongkar adalah tanaman yang sehabis panen langsung dibongkar/dicabut, terdiri dari bawang merah, bawang putih, bawang daun, kentang, kol/kubis, kembang kol, petsai/sawi, wortel, lobak, dan kacang merah, Tanaman yang dipanen berkali-kali (lebih dari satu kali)/belum habis adalah tanaman yang pemanenannya lebih dari satu kali dan biasanya dibongkar apabila panen terakhir sudah tidak memadai lagi, terdiri dari: kacang panjang, cabe besar, cabe rawit, jamur, tomat, terung, buncis, ketimun, labu siam, kangkung, bayam, melon, semangka, dan</p> | <p>12. <i>Harvested area of vegetables is area of entirely plant harvested/ demolished and plant harvested several times/undemolished, Entirely plants harvested/ demolished are plants usually harvested once and demolished to be substituted by other plants, consisting of: shallots, garlic, leeks, potato, cabbage, cauli flower, mustard green, carrots, chinese radish, and red kidney beans, Plants harvested several times/ undemolished are plants usually harvested more than once and demolished in the case that the last harvest was economically not profitable, They consist of : yard long beans, chili, small chili, mushroom, tomatoes, egg plant, frech beans, cucumber, pumpkin/ chajota, swamp cabbage, spinach, melon, watermelon, and blewah ,</i></p> |

blewah,

- |  |   |
|--|---|
| <p>13. Produksi hortikultura adalah hasil menurut bentuk produk dari setiap tanaman sayuran, buah-buahan, biofarmaka dan tanaman hias yang diambil berdasarkan luas yang dipanen/tanaman yang menghasilkan pada bulan/triwulan laporan,</p>  | <p>13. <i>Horticulture production is the standard production quantity form of vegetable, fruit, medicinal and ornamental plant based on harvested area/the number of production plants reported monthly/quarterly,</i></p>  |
| <p>14. Data perkebunan besar dikumpulkan oleh BPS setiap bulan secara lengkap (sensus bulanan) dengan sistem surat pos, Khusus untuk tanaman kelapa, cengkeh, dan kapok, datanya diperoleh dari Direktorat Jenderal Perkebunan, Data perkebunan rakyat juga diperoleh dari Direktorat Jenderal Perkebunan,</p>   | <p>14. <i>Data on estates are collected by the BPS every month on complete basis through a mailing system, Data on coconut, clove, and kapok, as well as on smallholder plantation, are acquired from the Directorate General of Estates,</i></p>   |
| <p>15. Penghitungan luas tanaman perkebunan besar adalah pada keadaan akhir tahun dan tidak termasuk yang luasnya kurang dari 5 hektar,</p>  | <p>15. <i>Planted areas of estates refer to condition at the end of the year, and exclude areas less than 5 hectares,</i></p>   |
| <p>16. Bentuk produksi perkebunan adalah; karet kering (karet), daun kering (teh dan tembakau), biji kering (kopi dan coklat), kulit kering (kayu manis dan kina), serat kering (rami), bunga kering (cengkeh), refined sugar (tebu dari perkebunan besar), gula mangkok (tebu dari perkebunan rakyat), ekivalen kopra (kopra), biji dan bunga (pala) serta minyak daun (sereh),</p> | <p>16. <i>Production of estates crops are follows: dry rubber (rubber); dry leaves (tea and tobacco); dry beans (cofee and cocoa); dry bark (cassiavera and cinchona); dry fibre (rosella); dry flowers/buds (cloves); refined sugar (sugar cane from estate); cup sugar (sugar cane from smallholders); copra (copra); seeds and buds (nutmeg); and leaf oil (citronella),</i></p> |

- |   |   |
|---|---|
| <p>17. Persediaan akhir tahun produksi perkebunan besar bukan merupakan cadangan penyangga (buffer stock),</p>  | <p>17. <i>The production availability of estates at the end of year is not the buffer stock,</i></p>  |
| <p>18. Data Statistik Kehutanan sebagian besar merupakan data sekunder yang bersumber dari Kementerian Kehutanan,</p>   | <p>18. <i>Most of forestry statistics are secondary data obtained from the Ministry of Forestry,</i></p>  |
| <p>19. Kawasan hutan adalah wilayah tertentu yang berupa hutan, yang ditunjuk dan atau ditetapkan oleh pemerintah untuk dipertahankan keberadaannya sebagai hutan tetap, Hal ini untuk menjamin kepastian hukum mengenai status kawasan hutan, letak batas dan luas suatu wilayah tertentu yang sudah ditunjuk menjadi kawasan hutan tetap,</p> | <p>19. <i>Forest Area is a specific territory of forest ecosystem determined and or decided by the government as a permanent forest, Such decision is important to maintain the size of forest area and to ensure its legitimation and boundary demarcation of permanent forest,</i></p>  |
| <p>20. Kawasan hutan Indonesia ditetapkan oleh Menteri Kehutanan dalam bentuk Surat Keputusan Menteri Kehutanan tentang Penunjukan Kawasan Hutan dan Perairan Provinsi, Penunjukan Kawasan Hutan ini disusun berdasarkan hasil pepaduserasian antara Rencana Tata Ruang Wilayah Provinsi (RTRWP) dengan Tata Guna Hutan Kesepakatan (TGHK),</p> | <p>20. <i>Indonesian forest area is determined by the Minister of Forestry in the format of Ministerial Decree on the Designation of Provincial Forest Area and Inland Water, Coastal and Marine Ecosystem, The designation of Forest Area is formulated based on integrated and harmonized of Provincial Spatial Planning (RTRWP) and Forest Land Use by Concensus (TGHK),</i></p> |
| <p>21. Penunjukan kawasan hutan mencakup pula kawasan perairan yang menjadi bagian dari Kawasan Suaka Alam (KSA) dan</p>  | <p>21. <i>The designation of forest area in some cases also cover inland water, coastal and marine ecosystem that may become part of Sanctuary</i></p>  |

Kawasan Pelestarian Alam (KPA),

*Reserve Area (KSA) and Nature Conservation Area (KPA),*

22. Kawasan Suaka Alam (KSA) adalah kawasan dengan ciri khas tertentu, baik di darat maupun di perairan yang mempunyai fungsi pokok sebagai kawasan pengawetan keanekaragaman tumbuhan dan satwa serta ekosistemnya, yang juga berfungsi sebagai wilayah sistem penyangga kehidupan,
22. *A Sanctuary Reserve Area is a specific terrestrial or aquatic area having specific criteria for preserving biodiversity plant and animal as well as ecosystem, which also serve as life support system,*
23. Kawasan Pelestarian Alam (KPA) adalah kawasan dengan ciri khas tertentu, baik di darat maupun di perairan yang mempunyai fungsi pokok perlindungan sistem penyangga kehidupan, pengawetan keanekaragaman jenis tumbuhan dan satwa, serta pemanfaatan secara lestari sumber daya alam hayati dan ekosistemnya,
23. *A Nature Conservation area is a specific terrestrial or aquatic area whose main function is to serve life support system and preserve diversity of plant and animal species, as well as to provide a sustainable utilization of living resources and their ecosystems,*
24. Berdasarkan Undang-Undang No, 41 Tahun 1999 tentang Kehutanan, kawasan hutan dibagi ke dalam kelompok Hutan Konservasi, Hutan Lindung, dan Hutan Produksi,
24. *In accordance to the Act on Forestry No, 41/1999, forest area is categorized as Conservation Forest, Protection Forest and Production Forest,*
25. Hutan Konservasi adalah kawasan hutan dengan ciri khas tertentu, yang mempunyai fungsi pokok pengawetan keanekaragaman tumbuhan dan satwa serta ekosistemnya,
25. *Conservation Forest is a forest area having specific characteristic established for the purposes of conservation of animal and plant species as well as their ecosystem,*
26. Hutan Lindung adalah kawasan
26. *Protection Forest is a forest area*

hutan yang mempunyai fungsi pokok sebagai perlindungan sistem penyangga kehidupan untuk mengatur tata air, mencegah banjir, mengendalikan erosi, mencegah intrusi air laut, dan memelihara kesuburan tanah,

*designated to serve life support system, maintain hydrological system, prevent of flood, erosion control, seawater intrusion, and maintain soil fertility,*

27. Hutan Produksi adalah kawasan hutan yang mempunyai fungsi pokok memproduksi hasil hutan, Hutan produksi terdiri dari Hutan Produksi Tetap (HP), Hutan Produksi Terbatas (HPT), dan Hutan Produksi yang dapat dikonversi,

27. *Production Forest is a forest area designated mainly to promote sustainable forest production, Production forest is classified as permanent production forest, limited production forest, and convertible production forest,*

28. Hutan Konservasi terdiri dari: Kawasan suaka alam berupa Cagar Alam (CA) dan Suaka Margasatwa (SM); kawasan pelestarian alam berupa Taman Nasional (TN), Taman Hutan Raya (THR), dan Taman Wisata Alam (TWA); Taman Buru (TB), Taman Buru adalah kawasan hutan yang ditetapkan sebagai tempat wisata berburu,

28. *Conservation Forest is divided into: Sanctuary Reserve area consists of Strict Nature Reserve and Wildlife Sanctuary, Nature conservation area consists of National Park (TN), Grand Forest Park (THR), and Nature Recreation Park (TWA); Game Hunting Park (TB) Game Hunting Park is forest area devoted for game hunting recreation,*

29. Penetapan lahan kritis mengacu pada lahan yang telah sangat rusak karena kehilangan penutupan vegetasinya, sehingga kehilangan atau berkurang fungsinya sebagai penahan air, pengendali erosi, siklus hara, pengatur iklim mikro, dan retensi karbon, Berdasarkan kondisi vegetasinya, kondisi lahan dapat

29. *Critical land refers to a piece of land severely damaged due to lost of its vegetation cover so that its functions as water retention, erosion control, nutrient cycling, micro climate regulator and carbon retention are completely depleted, Based upon its vegetation condition, the land could be classified as : very critical, critical,*

diklasifikasikan sebagai: sangat kritis, kritis, agak kritis, potensial kritis, dan kondisi normal,

*slight critical, potential critical, and normal condition,*

30. Reboisasi atau rehabilitasi hutan bertujuan untuk menghutankan kembali kawasan hutan yang kritis di wilayah daerah aliran sungai (DAS) yang dilaksanakan bersama masyarakat secara partisipatif,

30. *Reforestation or forest rehabilitation is intended to rehabilitate the critical land inside forest area or watershed to improve their ecological and hydrological functions, The activities were conducted with active participation of local communities who live nearby the target area,*

31. Pemanfaatan hasil hutan kayu adalah segala bentuk usaha yang memanfaatkan dan mengusahakan hasil hutan kayu dengan tidak merusak lingkungan dan tidak mengurangi fungsi pokok hutan, Kegiatan ini hanya dapat dilaksanakan pada areal hutan yang memiliki potensi untuk dilakukan kegiatan pemanfaatan hasil hutan kayu dan dapat dilaksanakan setelah diperoleh izin usaha,

31. *Commercial utilization of timber as forest product is activities to utilize timber without destructing the environment and undermining the main functions of the forest area, Those activities could only be executed in forest area with high commercial timber value with license,*

32. Izin Usaha Pemanfaatan Hasil Hutan Kayu (IUPHHK) pada hutan alam adalah izin untuk memanfaatkan hutan produksi yang kegiatannya terdiri dari pemanenan atau penebangan, penanaman, pemeliharaan, pengamanan, pengolahan, dan pemasaran hasil hutan kayu, IUPHHK dapat diberikan kepada perorangan, koperasi, badan usaha swasta, dan BUMN/BUMD,

32. *The license to commercially utilize timber in natural forest is license to utilize production forest for which the activities consist of harvesting or felling, planting, tending, protecting, processing, and marketing, The license could be granted to individuals, cooperatives, private companies, state-owned enterprises/local government-owned enterprises,*



33. Produksi hasil hutan utama yang dihasilkan dari hutan adalah kayu bulat, Produksi kayu bulat ini dihasilkan dari hutan alam melalui kegiatan perusahaan Hak Pengusahaan Hutan (HPH/IUPHHK), kegiatan ijin pemanfaatan kayu (IPK) dalam rangka pembukaan wilayah hutan, pembangunan Hutan Tanaman Industri (HTI), serta kegiatan hutan rakyat,
34. Kayu Gergajian merupakan kayu hasil konversi kayu bulat dengan menggunakan mesin gergaji, mempunyai bentuk yang teratur dengan sisi-sisi sejajar dan sudut-sudutnya siku dengan ketebalan tidak lebih dari 6 cm dan kadar air tidak lebih dari 18 persen, Kayu gergajian yang diolah langsung dari kayu bulat, wajib didukung dengan dokumen yang sah,
35. Kayu Lapis adalah panel kayu yang tersusun dari lapisan veneer dibagian luarnya, sedangkan dibagian intinya (core) bisa berupa veneer atau material lain, diikat dengan lem kemudian di-press (ditekan) sedemikian rupa sehingga menjadi panel yang kuat, Termasuk dalam artian ini adalah kayu lapis yang dilapisi lagi dengan material lain,
36. Data populasi ternak bersumber
33. *The main product of commercial forest operation is log, The log is harvested from various sources such as natural forest granted to concessionaires (IUPHHK/HPH), land clearing activities (IPK), industrial forest plantation (HTI) and community forest,*
34. *Sawn Timber Constitutes a sawmill product derived from logs as raw material, The product is characterized with regular forms having parallel sides at right angle to each other, thickness not more than 6 cm and moisture content not to exceed 18 percent, Sawn timber produced directly from logs must be certified by a legal document,*
35. *Plywood is wood panel consisting of layers pressed together in between veneers; the core may be veneer or some other material, bound together with glue and pressed tightly together to make a strong panel, Included to this definition is plywood covered with other materials,*
36. *Data of domestic livestock*

dari Direktorat Jenderal Peternakan dan Kesehatan Hewan Kementerian Pertanian, sedangkan jumlah pemotongan ternak merupakan hasil Survei Laporan Pemotongan Ternak, Pengumpulan data pemotongan ternak dilakukan secara lengkap setiap triwulan di seluruh Rumah Potong Hewan (RPH) dan Tempat Pemotongan Hewan (TPH) yang ada di Indonesia, Pada tahun 2014 jumlah Dokumen RPH/TPH hasil pencacahan yang diolah sebanyak 4,033,

*population are obtain from the Directorate General of Livestock and Animal Health Service, while data on the number of animals slaughtered are based on the quarterly survey conducted by BPS, This survey is a complete enumeration on all slaughterhouses and abattoirs in Indonesia, There are 4,033 covered in 2014,*

37. Data statistik perikanan merupakan data sekunder yang bersumber dari Direktorat Jenderal Perikanan Tangkap dan Direktorat Jenderal Budidaya, Statistik perikanan dibedakan atas data Perikanan Tangkap dan Perikanan Budidaya, Perikanan Tangkap diklasifikasikan atas penangkapan ikan di laut dan penangkapan ikan di perairan umum, Perikanan Budidaya diklasifikasikan atas jenis budidaya yaitu budidaya laut, tambak, kolam, karamba, jaring apung, dan sawah,

*37. Fishery Statistics are secondary data obtained from the Directorate General of Capture Fisheries and Directorate General of Aquaculture, Fishery statistics are categorized into capture fisheries and aquaculture, Capture fisheries are further classified into marine capture fisheries and inland open water capture fisheries, Aquaculture are further classified into several types of culture: marine culture, brackish water pond, fresh water pond, cage, floating net, and fish breeding in paddy fields,*

38. Rumah Tangga Perikanan Tangkap adalah rumah tangga yang melakukan kegiatan penangkapan ikan/binatang air lainnya/tanaman air dengan tujuan sebagian/seluruh hasilnya untuk dijual,

*38. A capture fishery household is a household conducting activities in catching fishes/other aquatic animals/aquatic plants, for which the products are wholly or partly to be sold,*

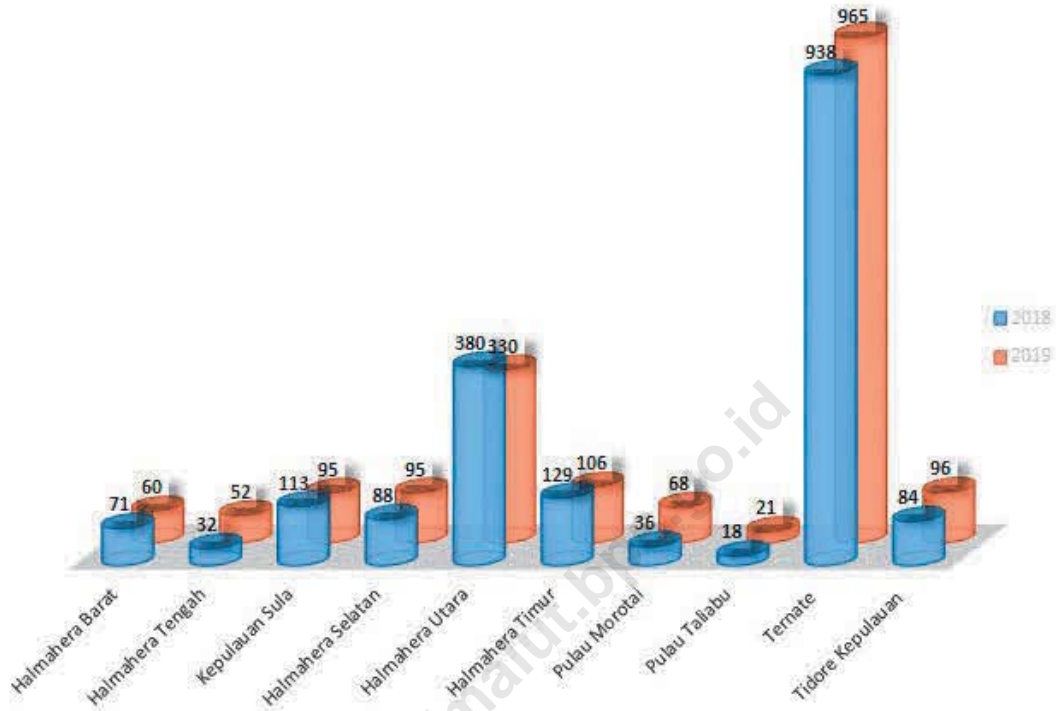
39. Rumah Tangga Perikanan Budidaya adalah rumah tangga yang melakukan kegiatan budidaya ikan/binatang air lainnya/tanaman air dengan tujuan sebagian/seluruh hasilnya untuk dijual,
39. *An aquaculture fishery household is a household conducting activities in culturing fishes/other aquatic animals/aquatic plants, for which the products are wholly or partly to be sold, different types of parameters,*

<https://malut.bps.go.id>



**Gambar** 5.1  
**Figures**


**Produksi Daging Sapi menurut Kabupaten/Kota (ton) di Provinsi Maluku Utara, 2019**  
**Production of Meat of Regency/Municipality (ton) in Maluku Utara Province, 2019**



Sumber/Source : Berdasarkan Peraturan Menteri Dalam Negeri No. 66 Tahun 2011 tanggal 28 Desember 2011  
Based on Minister Of Home Affairs Regulation No 66/2011, December 28,2011

**Gambar** 5.2  
**Figures**

**Produksi Buah buahan menurut jenis buah di Provinsi  
Maluku Utara (kuintail), 2019**  
*Production of Fruit in Maluku Utara Province (quintal), 2019*



Sumber/Source: BPS

**5.1 PERTANIAN, KEHUTANAN, PETERNAKAN, DAN PERIKANAN  
AGRICULTURE, FORESTRY, LIVESTOCK, AND FISHERY**

**Tabel 5.1.1 Luas Panen, Produktivitas, dan Produksi Padi Menurut Kabupaten/Kota di Provinsi Maluku Utara, 2019**  
*Harvested Area, Productivity, dan Production of Paddy by Regency/Municipality in Maluku Utara Province, 2019*

Kabupaten/Kota <i>Regency/Municipality</i>	Luas Panen (ha) <i>Harvested Area (ha)</i>	Produktivitas (kw/ha) <i>Productivity (cwt/ha)</i>	Produksi (kw) <i>Production (cwt)</i>
(1)	(2)	(3)	(4)
<i>Kabupaten/Regency</i>			
1. Halmahera Barat	428,75	31,25	1 339,75
2. Halmahera Tengah	225,19	40,29	907,28
3. Kepulauan Sula	59,19	23,64	139,94
4. Halmahera Selatan	834,47	34,98	2 918,99
5. Halmahera Utara	3 031,42	29,46	8 931,92
6. Halmahera Timur	6 188,03	33,69	20 849,26
7. Pulau Morotai	882,69	30,82	2 720,16
8. Pulau Taliabu	–	–	–
<i>Kota/Municipality</i>			
1. Ternate	–	–	–
2. Tidore Kepulauan	50,76	27,25	138,34
<b>Maluku Utara</b>	<b>11 700,50</b>	<b>32,43</b>	<b>37 945,64</b>

Catatan/Note: ...

Sumber/Source: BPS, Laporan Statistik Pertanian (SP) Tanaman Pangan/BPS-Statistics Indonesia, Agriculture Statistic Report of Food Crops

**Tabel 5.1.2** **Produksi Padi<sup>1</sup> dan Beras Menurut Kabupaten/Kota di Provinsi Maluku Utara (ton), 2019**  
***Paddy and Rice Production<sup>1</sup> by Regency/Municipality in Maluku Utara Province (ton), 2019***

<b>Kabupaten/Kota</b> <b>Regency/Municipality</b>	<b>Produksi Padi (ton GKG)</b> <b>Paddy Production (ton GKG)</b>	<b>Produksi Padi Setara Beras (ton)</b> <b>Rice Equivalent Production (ton)</b>
(1)	(2)	(3)
<i>Kabupaten/Regency</i>		
1. Halmahera Barat	1 339,75	745,89
2. Halmahera Tengah	907,28	505,09
3. Kepulauan Sula	139,94	77,91
4. Halmahera Selatan	2 918,99	1 625,07
5. Halmahera Utara	8 931,92	4 972,63
6. Halmahera Timur	20 849,26	11 607,31
7. Pulau Morotai	2 720,16	1 514,39
8. Pulau Taliabu	–	–
<i>Kota/Municipality</i>		
1. Ternate	–	–
2. Tidore Kepulauan	138,34	77,03
<b>Maluku Utara</b>	<b>37 945,64</b>	<b>21 125,32</b>

Catatan/Note: <sup>1</sup> Kualitas produksi gabah kering giling/*The production is in term of dry unhusked paddy*

Sumber/Source: BPS, Laporan Statistik Pertanian (SP) Tanaman Pangan/*BPS-Statistics Indonesia, Agriculture Statistic Report of Food Crops*



**5.2 HORTIKULTURA  
HORTICULTURE**

**Tabel 5.2.1 Luas Panen Tanaman Sayuran Menurut Kabupaten/Kota dan Jenis Tanaman di Provinsi Maluku Utara (ha), 2018 dan 2019**  
*Harvested Area of Vegetables by Regency/Municipality and Kind of Plant in Maluku Utara Province (ha), 2018 and 2019*

Kabupaten/Kota <i>Regency/Municipality</i>	Bawang Merah/Shallot		Cabai/Chili	
	2018	2019	2018	2019
(1)	(2)	(3)	(4)	(5)
<i>Kabupaten/Regency</i>				
1. Halmahera Barat	–	6,00	193	223,00
2. Halmahera Tengah	–	7,00	82	106,00
3. Kepulauan Sula	–	1,00	-	67,00
4. Halmahera Selatan	84	98,00	357	431,00
5. Halmahera Utara	5	8,00	248	460,00
6. Halmahera Timur	138	114,00	553	598,00
7. Pulau Morotai	–	16,00	–	41,00
8. Pulau Taliabu	–	–	–	–
<i>Kota/Municipality</i>				
1. Ternate	–	5,00	37	55,00
2. Tidore Kepulauan	32	40,00	150	152,00
<b>Maluku Utara</b>	<b>259</b>	<b>295,00</b>	<b>1620</b>	<b>2 133,00</b>

Lanjutan Tabel/Continued Table 5.2.1

Kabupaten/Kota Regency/Municipality	Kentang/Potato		Kubis/Cabbage	
	2018	2019	2018	2019
(1)	(6)	(7)	(8)	(9)
<i>Kabupaten/Regency</i>				
1. Halmahera Barat	–	–	–	3,00
2. Halmahera Tengah	–	–	–	3,00
3. Kepulauan Sula	–	–	–	–
4. Halmahera Selatan	–	–	–	–
5. Halmahera Utara	–	–	–	–
6. Halmahera Timur	25	–	–	8,00
7. Pulau Morotai	–	–	–	–
8. Pulau Taliabu	–	–	–	–
<i>Kota/Municipality</i>				
1. Ternate	–	–	–	–
2. Tidore Kepulauan	–	–	–	–
<b>Maluku Utara</b>	<b>25</b>	<b>–</b>	<b>–</b>	<b>14,00</b>

Lanjutan Tabel/Continued Table 5.2.1

Kabupaten/Kota Regency/Municipality	Petsai Chinese Cabbage		Tomat/Tomato		Bawang Putih/Garlic	
	2018	2019	2018	2019	2018	2019
(1)	(10)	(11)	(12)	(13)	(14)	(15)
<i>Kabupaten/Regency</i>						
1. Halmahera Barat	–	36,00	92	113,00	–	–
2. Halmahera Tengah	–	25,00	21	41,00	–	–
3. Kepulauan Sula	–	26,00	–	36,00	–	–
4. Halmahera Selatan	–	20,00	158	177,00	–	–
5. Halmahera Utara	–	10,00	116	253,00	–	–
6. Halmahera Timur	–	70,00	118	201,00	–	–
7. Pulau Morotai	–	–	–	29,00	–	–
8. Pulau Taliabu	–	–	–	–	–	–
<i>Kota/Municipality</i>						
1. Ternate	–	33,00	26	38,00	–	–
2. Tidore Kepulauan	–	4,00	85	96,00	–	–
<b>Maluku Utara</b>	<b>–</b>	<b>224,00</b>	<b>616</b>	<b>984,00</b>	<b>–</b>	<b>–</b>

Catatan/Note: ...

Sumber/Source: BPS, Statistik Pertanian Hortikultura SPH-SBS/BPS-Statistics Indonesia, Agricultural Statistic for Horticulture SPH-SBS

**Tabel**  
**Table** 5.2.2

**Produksi Tanaman Sayuran Menurut Kabupaten/Kota dan Jenis Tanaman (kuintal) di Provinsi Maluku Utara, 2018 dan 2019**  
*Production of Vegetables by Regency/Municipality and Kind of Plant (quintal) in Maluku Utara Province, 2018 dan 2019*

Kabupaten/Kota Regency/Municipality	Bawang Merah/Shallot		Cabai/Chili	
	2018	2019	2018	2019
(1)	(2)	(3)	(4)	(5)
<i>Kabupaten/Regency</i>				
1. Halmahera Barat	–	24,00	1328	26 791,00
2. Halmahera Tengah	–	433,00	585	1 432,00
3. Kepulauan Sula	–	6,00	–	704,00
4. Halmahera Selatan	1 816	2 144,00	11700	11 588,00
5. Halmahera Utara	10	240,00	4105	16 275,00
6. Halmahera Timur	644	590,00	3315	17 158,00
7. Pulau Morotai	–	960,00	–	5 100,00
8. Pulau Taliabu	–	–	–	–
<i>Kota/Municipality</i>				
1. Ternate	–	31,00	1024	268,00
2. Tidore Kepulauan	147	1 472,00	1052	4 328,00
<b>Maluku Utara</b>	<b>2 617</b>	<b>5 900,00</b>	<b>23109</b>	<b>83 644,00</b>

Lanjutan Tabel/Continued Table 5.2.2

Kabupaten/Kota Regency/Municipality	Kentang/Potato		Kubis/Cabbage	
	2018	2019	2018	2019
(1)	(6)	(7)	(8)	(9)
<i>Kabupaten/Regency</i>				
1. Halmahera Barat	–	–	–	155,00
2. Halmahera Tengah	–	–	–	75,00
3. Kepulauan Sula	–	–	–	–
4. Halmahera Selatan	–	–	–	–
5. Halmahera Utara	–	–	–	–
6. Halmahera Timur	122	–	–	270,00
7. Pulau Morotai	–	–	–	–
8. Pulau Taliabu	–	–	–	–
<i>Kota/Municipality</i>				
1. Ternate	–	–	–	–
2. Tidore Kepulauan	–	–	–	–
<b>Maluku Utara</b>	<b>122</b>	<b>–</b>	<b>–</b>	<b>500,00</b>

Lanjutan Tabel/Continued Table 5.2.2

Kabupaten/Kota Regency/Municipality	Petsai Chinese Cabbage		Tomat/Tomato		Bawang Putih /Garlic	
	2018	2019	2018	2019	2018	2019
(1)	(10)	(11)	(12)	(13)	(14)	(15)
<i>Kabupaten/Regency</i>						
1. Halmahera Barat	107	3 823,00	468	41 317,00	–	–
2. Halmahera Tengah	42	289,00	209	582,00	–	–
3. Kepulauan Sula	–	154,00	–	712,00	–	–
4. Halmahera Selatan	105	204,00	910	846,00	–	–
5. Halmahera Utara	58	145,00	3710	6 228,00	–	–
6. Halmahera Timur	128	182,00	852	5 587,00	–	–
7. Pulau Morotai	–	–	–	7 650,00	–	–
8. Pulau Taliabu	–	–	–	–	–	–
<i>Kota/Municipality</i>						
1. Ternate	624	219,00	1248	281,00	–	–
2. Tidore Kepulauan	22	73,00	1378	4 935,00	–	–
<b>Maluku Utara</b>	<b>1086</b>	<b>5 089,00</b>	<b>8775</b>	<b>68 138,00</b>	<b>–</b>	<b>–</b>

Catatan/Note: ...

Sumber/Source: BPS, Statistik Pertanian Hortikultura SPH-SBS/BPS-Statistics Indonesia, Agricultural Statistic for Horticulture SPH-SBS

**Tabel** 5.2.3 **Luas Panen Tanaman Sayuran dan Buah–Buahan Semusim Menurut Jenis Tanaman di Provinsi Maluku Utara (ha), 2016–2019**  
**Table** 5.2.3 **Harvested Area of Seasonal Vegetables and Fruits by Kind of Plant in Maluku Utara Province (ha), 2016–2019**

Jenis Tanaman Kind of Plants	2016	2017	2018	2019
(1)	(2)	(3)	(4)	(5)
<b>Sayuran/ Vegetables</b>				
Bawang Daun/ Wlech Onion	...	...	...	97,00
Bawang Merah/ Shallot	...	...	...	295,00
Bawang Putih/ Garlic	...	...	...	–
Bayam/ Spinach	...	...	...	374,00
Buncis/ Green Bean	...	...	...	171,00
Cabai Besar/ Chili (Capsicum Annum)	...	...	...	1 029,00
Cabai Rawit/ Chili (Capsicum Frutescens)	...	...	...	1 104,00
Cabai/ Chili	...	...	...	2 133,00
Jamur/ Mushroom	...	...	...	–
Kacang Merah/ Red Bean	...	...	...	11,00
Kacang Panjang/ Yardlong Bean	...	...	...	632,00
Kangkung/ Kangkong	...	...	...	517,00
Kembang Kol/ Cauliflower	...	...	...	2,00
Kentang/ Potato	...	...	...	–
Ketimun/ Cucumber	...	...	...	440,00
Kubis/ Cabbage	...	...	...	14,00

Lanjutan Tabel/*Continued Table* 5.2.3

<b>Jenis Tanaman</b> <i>Kind of Plants</i>	<b>2016</b>	<b>2017</b>	<b>2018</b>	<b>2019</b>
(1)	(2)	(3)	(4)	(5)
Labu Siam/ Chayote	...	...	...	16,00
Lobak/ Radish	...	...	...	–
Paprika/ Bell Pepper	...	...	...	–
Petsai/ Chinese Cabbage	...	...	...	224,00
Terung/ Eggplant	...	...	...	726,00
Tomat/ Tomato	...	...	...	984,00
Wortel/ Carrot	...	...	...	–
<b>Buah–buahan/ Fruits</b>				
Blewah/ Cantaloupe	...	...	...	–
Melon/ Melon	...	...	...	46,00
Semangka/ Watermelon	...	...	...	215,00
Stroberi/ Strawberry	...	...	...	–

Catatan/*Note*: ...Sumber/*Source*: BPS, Statistik Pertanian Hortikultura SPH-SBS/BPS-Statistics Indonesia, Agricultural Statistic for Horticulture SPH-SBS



**Tabel** 5.2.4 **Produksi Tanaman Sayuran dan Buah–Buahan Semusim Menurut Jenis Tanaman di Provinsi Maluku Utara (ton), 2016–2019**  
**Table** 5.2.4 **Production of Seasonal Vegetables and Fruits by Kind of Plant in Maluku Utara Province (ton), 2016–2019**

Jenis Tanaman Kind of Plants	2016	2017	2018	2019
(1)	(2)	(3)	(4)	(5)
<b>Sayuran/ Vegetables</b>				
Bawang Daun/ Wlech Onion	...	...	...	1 568,00
Bawang Merah/ Shallot	...	...	...	5 900,00
Bawang Putih/ Garlic	...	...	...	–
Bayam/ Spinach	...	...	...	5 049,00
Buncis/ Green Bean	...	...	...	4 880,00
Cabai Besar/ Chili (Capsicum Annum)	...	...	...	40 845,00
Cabai Rawit/ Chili (Capsicum Frutescens)	...	...	...	42 799,00
Cabai/ Chili	...	...	...	83 644,00
Jamur/ Mushroom	...	...	...	–
Kacang Merah/ Red Bean	...	...	...	35,00
Kacang Panjang/ Yardlong Bean	...	...	...	27 466,00
Kangkung/ Kangkong	...	...	...	20 256,00
Kembang Kol/ Cauliflower	...	...	...	21,00
Kentang/ Potato	...	...	...	–
Ketimun/ Cucumber	...	...	...	34 072,00
Kubis/ Cabbage	...	...	...	500,00

Lanjutan Tabel/Continued Table 5.2.4

<b>Jenis Tanaman</b> <i>Kind of Plants</i>	<b>2016</b>	<b>2017</b>	<b>2018</b>	<b>2019</b>
(1)	(2)	(3)	(4)	(5)
Labu Siam/ Chayote	...	...	...	3 464,00
Lobak/ Radish	...	...	...	–
Paprika/ Bell Pepper	...	...	...	–
Petsai/ Chinese Cabbage	...	...	...	5 089,00
Terung/ Eggplant	...	...	...	50 768,00
Tomat/ Tomato	...	...	...	68 138,00
Wortel/ Carrot	...	...	...	–
<b>Buah–buahan/ Fruits</b>				
Blewah/ Cantaloupe	...	...	...	–
Melon/ Melon	...	...	...	367,00
Semangka/ Watermelon	...	...	...	10 896,00
Stroberi/ Strawberry	...	...	...	–

Catatan/Note: ...

Sumber/Source: BPS, Statistik Pertanian Hortikultura SPH-SBS/BPS-Statistics Indonesia, Agricultural Statistic for Horticulture SPH-SBS

**Tabel**  
**Table** 5.2.5

**Luas Panen Tanaman Biofarmaka Menurut Kabupaten/  
Kota dan Jenis Tanaman di Provinsi Maluku Utara (m2),  
2018 dan 2019**  
*Harvested Area of Medicinal Plants by Regency/  
Municipality and Kind of Plant in Maluku Utara Province  
(m2), 2018 and 2019*

Kabupaten/Kota Regency/Municipality	Jahe/Ginger		Laos/Lengkuas/Galanga	
	2018	2019	2018	2019
(1)	(2)	(3)	(4)	(5)
<i>Kabupaten/Regency</i>				
1. Halmahera Barat	129 653,00	531 700,00	24 750,00	43 700,00
2. Halmahera Tengah	...	–	...	18,00
3. Kepulauan Sula	...	–	...	–
4. Halmahera Selatan	3 644,00	2 897,00	2 336,00	1 954,00
5. Halmahera Utara	1 894,00	–	1 935,00	–
6. Halmahera Timur	...	25,00	...	50,00
7. Pulau Morotai	...	88 500,00	...	–
8. Pulau Taliabu	...	–	...	–
<i>Kota/Municipality</i>				
1. Ternate	321,00	59,00	163,00	144,00
2. Tidore Kepulauan	–	–	–	–
<b>Maluku Utara</b>	<b>135 512,00</b>	<b>623 181,00</b>	<b>29 184,00</b>	<b>45 866,00</b>

Lanjutan Tabel/Continued Table 5.2.5

Kabupaten/Kota Regency/Municipality	Kencur/East Indian Galangal		Kunyit/Turmeric	
	2018	2019	2018	2019
(1)	(6)	(7)	(8)	(9)
<i>Kabupaten/Regency</i>				
1. Halmahera Barat	36 851,00	57 100,00	168 603,00	180 500,00
2. Halmahera Tengah	...	–	...	12,00
3. Kepulauan Sula	...	–	...	–
4. Halmahera Selatan	1 735,00	1 669,00	2 854,00	2 492,00
5. Halmahera Utara	252,00	–	1 668,00	–
6. Halmahera Timur	...	–	...	–
7. Pulau Morotai	...	–	...	–
8. Pulau Taliabu	...	–	...	–
<i>Kota/Municipality</i>				
1. Ternate	–	18,00	215,00	18,00
2. Tidore Kepulauan	–	–	–	–
<b>Maluku Utara</b>	<b>38 838,00</b>	<b>58 787,00</b>	<b>173 340,00</b>	<b>183 022,00</b>

Catatan/Note: ...

Sumber/Source: BPS, Statistik Pertanian Hortikultura SPH-TBF/BPS-Statistics Indonesia, Agricultural Statistic for Horticulture SPH-TBF

**Tabel**  
**Table** 5.2.6

**Produksi Tanaman Biofarmaka Menurut Kabupaten/Kota dan Jenis Tanaman di Provinsi Maluku Utara (kg), 2018 and 2019**

***Production of Medicinal Plants by Regency/Municipality and Kind of Plant in Maluku Utara Province (kg) 2018 and 2019***

Kabupaten/Kota Regency/Municipality	Jahe/Ginger		Laos/Lengkuas/Galanga	
	2018	2019	2018	2019
(1)	(2)	(3)	(4)	(5)
<i>Kabupaten/Regency</i>				
1. Halmahera Barat	734 810,00	2 887 150,00	165 375,00	210 600,00
2. Halmahera Tengah	...	–	...	47,00
3. Kepulauan Sula	...	–	...	–
4. Halmahera Selatan	31 158,00	27 928,00	19 340,00	17 858,00
5. Halmahera Utara	984,00	–	2 003,00	–
6. Halmahera Timur	...	6,00	...	300,00
7. Pulau Morotai	...	84 075,00	...	–
8. Pulau Taliabu	...	–	...	–
<i>Kota/Municipality</i>				
1. Ternate	1 326,00	272,00	661,00	469,00
2. Tidore Kepulauan	–	–	–	–
<b>Maluku Utara</b>	<b>768 278,00</b>	<b>2 999 431,00</b>	<b>187 379,00</b>	<b>229 274,00</b>

Lanjutan Tabel/Continued Table 5.2.6

Kabupaten/Kota Regency/Municipality	Kencur/East Indian Galangal		Kunyit/Turmeric	
	2018	2019	2018	2019
(1)	(6)	(7)	(8)	(9)
<i>Kabupaten/Regency</i>				
1. Halmahera Barat	100 104,00	166 300,00	1 064 177,00	1 222 250,00
2. Halmahera Tengah	...	–	...	75,00
3. Kepulauan Sula	...	–	...	–
4. Halmahera Selatan	9 939,00	9 716,00	21 766,00	20 167,00
5. Halmahera Utara	205,00	–	1 699,00	–
6. Halmahera Timur	...	–	...	–
7. Pulau Morotai	...	–	...	–
8. Pulau Taliabu	...	–	...	–
<i>Kota/Municipality</i>				
1. Ternate	–	73,00	555,00	87,00
2. Tidore Kepulauan	–	–	–	–
<b>Maluku Utara</b>	<b>110 248,00</b>	<b>176 089,00</b>	<b>1 088 197,00</b>	<b>1 242 579,00</b>

Catatan/Note: ...

Sumber/Source: BPS, Statistik Pertanian Hortikultura SPH-TBF/BPS-Statistics Indonesia, Agricultural Statistic for Horticulture SPH-TBF

**Tabel** 5.2.7 **Luas Panen Tanaman Biofarmaka Menurut Jenis Tanaman (m<sup>2</sup>), 2016–2019**  
**Table** 5.2.7 **Harvested Area of Medicinal Plants by Kind of Plant (m<sup>2</sup>), 2016–2019**

Jenis Tanaman Kind of Plants	2016	2017	2018	2019
(1)	(2)	(3)	(4)	(5)
Dlingo/Dringo/ Sweet Root/ Calamus	...	...	...	–
Jahe/ Ginger	...	...	...	623 181,00
Kapulaga/ Java Cardamon	...	...	...	–
Keji Beling/Kecibeling/ Strobilanthes crisa	...	...	...	–
Kencur/ East Indian Galangal	...	...	...	58 787,00
Kunyit/ Turmeric	...	...	...	183 022,00
Laos/Lengkuas/ Galanga	...	...	...	45 866,00
Lempuyang/ Zingiber Aromaticum	...	...	...	–
Lidah Buaya/ Oliviera	...	...	...	30,00
Mahkota Dewa/ God's Crown	...	...	...	38,00
Mengkudu/Pace/ Indian Mulberry	...	...	...	400,00
Sambiloto/ King of Bitter	...	...	...	–
Temuireng/ Black Turmeric	...	...	...	–
Temukunci/ Chinese Keys	...	...	...	–
Temulawak/ Java Turmeric	...	...	...	10,00

Catatan/Note: ...

Sumber/Source: BPS, Statistik Pertanian Hortikultura SPH-TBF/BPS-Statistics Indonesia, Agricultural Statistic for Horticulture SPH-TBF

**Tabel** 5.2.8 **Produksi Tanaman Biofarmaka Menurut Jenis Tanaman di Provinsi Maluku Utara (kg), 2016–2019**  
**Table** 5.2.8 **Production of Medicinal Plants by Kind of Plant in Maluku Utara (kg), 2016–2019**

Jenis Tanaman Kind of Plants	2016	2017	2018	2019
(1)	(2)	(3)	(4)	(5)
Dlingo/Dringo/ Sweet Root/ Calamus	...	...	...	–
Jahe/ Ginger	...	...	...	2 999 431,00
Kapulaga/ Java Cardamon	...	...	...	–
Keji Beling/Kecibeling/ Strobilanthes crisa	...	...	...	–
Kencur/ East Indian Galangal	...	...	...	176 089,00
Kunyit/ Turmeric	...	...	...	1 242 579,00
Laos/Lengkuas/ Galanga	...	...	...	229 274,00
Lempuyang/ Zingiber Aromaticum	...	...	...	–
Lidah Buaya/ Oliviera	...	...	...	15,00
Mahkota Dewa/ God's Crown	...	...	...	456,00
Mengkudu/Pace/ Indian Mulberry	...	...	...	880,00
Sambiloto/ King of Bitter	...	...	...	–
Temuireng/ Black Turmeric	...	...	...	–
Temukunci/ Chinese Keys	...	...	...	–
Temulawak/ Java Turmeric	...	...	...	25,00

Catatan/Note: ...

Sumber/Source: BPS, Statistik Pertanian Hortikultura SPH-TBF/BPS-Statistics Indonesia, Agricultural Statistic for Horticulture SPH-TBF



**Tabel**  
**Table** 5.2.9

**Luas Panen Tanaman Hias Menurut Kabupaten/Kota dan Jenis Tanaman di Provinsi Maluku Utara, 2018 and 2019**  
**Harvested Area of Ornamental Plants by Regency/ Municipality and Kind of Plant in Maluku Utara Province, 2018 and 2019**

Kabupaten/Kota Regency/Municipality	Anggrek/ Orchid (m <sup>2</sup> / m <sup>2</sup> )		Anthurium Bunga/ Flamingo Lily Flower (m <sup>2</sup> / m <sup>2</sup> )	
	2018	2019	2018	2019
(1)	(2)	(3)	(4)	(5)
<i>Kabupaten/Regency</i>				
1. Halmahera Barat	-	-	-	-
2. Halmahera Tengah	-	-	-	-
3. Kepulauan Sula	-	-	-	-
4. Halmahera Selatan	-	-	-	-
5. Halmahera Utara	337	-	201	-
6. Halmahera Timur	-	-	-	-
7. Pulau Morotai	-	-	-	-
8. Pulau Taliabu	-	-	-	-
<i>Kota/Municipality</i>				
1. Ternate	-	-	-	-
2. Tidore Kepulauan	-	-	-	-
<b>Maluku Utara</b>	<b>337</b>	<b>-</b>	<b>201</b>	<b>-</b>

Lanjutan Tabel/Continued Table 5.2.9

Kabupaten/Kota Regency/Municipality	Anthurium Daun/ <i>Anthurium</i> (m <sup>2</sup> /m <sup>2</sup> )		Anyelir/ <i>Carnation</i> (m <sup>2</sup> /m <sup>2</sup> )	
	2018	2019	2018	2019
(1)	(6)	(7)	(8)	(9)
<i>Kabupaten/Regency</i>				
1. Halmahera Barat	-	-	-	-
2. Halmahera Tengah	-	-	-	-
3. Kepulauan Sula	-	-	-	-
4. Halmahera Selatan	-	-	-	-
5. Halmahera Utara	-	-	-	-
6. Halmahera Timur	-	-	-	-
7. Pulau Morotai	-	-	-	-
8. Pulau Taliabu	-	-	-	-
<i>Kota/Municipality</i>				
1. Ternate	-	-	-	-
2. Tidore Kepulauan	-	-	-	-
<b>Maluku Utara</b>	-	-	-	-

Lanjutan Tabel/Continued Table 5.2.9

Kabupaten/Kota Regency/Municipality	Balaceng/ Dieffenbacia (m2/ m2)		Dracaena/ Dracaena (m2/ m2)	
	2018	2019	2018	2019
(1)	(10)	(11)	(12)	(13)
<i>Kabupaten/Regency</i>				
1. Halmahera Barat	-	-	-	-
2. Halmahera Tengah	-	-	-	-
3. Kepulauan Sula	-	-	-	-
4. Halmahera Selatan	-	-	-	-
5. Halmahera Utara	25	-	56	-
6. Halmahera Timur	-	-	-	-
7. Pulau Morotai	-	-	-	-
8. Pulau Taliabu	-	-	-	-
<i>Kota/Municipality</i>				
1. Ternate	-	-	-	-
2. Tidore Kepulauan	-	-	-	-
<b>Maluku Utara</b>	<b>25</b>	<b>-</b>	<b>56</b>	<b>-</b>

Lanjutan Tabel/Continued Table 5.2.9

Kabupaten/Kota Regency/Municipality	Euphorbia/ Euphorbia (m <sup>2</sup> /m <sup>2</sup> )		Gladiol/ Gladiol (m <sup>2</sup> /m <sup>2</sup> )	
	2018	2019	2018	2019
(1)	(14)	(15)	(16)	(17)
<i>Kabupaten/Regency</i>				
1. Halmahera Barat	-	-	-	-
2. Halmahera Tengah	-	-	-	-
3. Kepulauan Sula	-	-	-	-
4. Halmahera Selatan	1	-	-	-
5. Halmahera Utara	-	-	-	-
6. Halmahera Timur	-	-	-	-
7. Pulau Morotai	-	-	-	-
8. Pulau Taliabu	-	-	-	-
<i>Kota/Municipality</i>				
1. Ternate	-	-	-	-
2. Tidore Kepulauan	-	-	-	-
<b>Maluku Utara</b>	<b>1</b>	<b>-</b>	<b>-</b>	<b>-</b>

Lanjutan Tabel/Continued Table 5.2.9

Kabupaten/Kota Regency/Municipality	Hanjuang/ Cordyline (m <sup>2</sup> / m <sup>2</sup> )		Herbras/ Gerbera (m <sup>2</sup> / m <sup>2</sup> )	
	2018	2019	2018	2019
(1)	(18)	(19)	(20)	(21)
<b>Kabupaten/Regency</b>				
1. Halmahera Barat	-	-	-	-
2. Halmahera Tengah	-	-	-	-
3. Kepulauan Sula	-	-	-	-
4. Halmahera Selatan	-	-	-	-
5. Halmahera Utara	-	-	139	-
6. Halmahera Timur	-	-	-	-
7. Pulau Morotai	-	-	-	-
8. Pulau Taliabu	-	-	-	-
<b>Kota/Municipality</b>				
1. Ternate	-	-	-	-
2. Tidore Kepulauan	-	-	-	-
<b>Maluku Utara</b>	-	-	<b>139</b>	-

Lanjutan Tabel/Continued Table 5.2.9

Kabupaten/Kota Regency/Municipality	Kamboja Jepang/ <i>Adenium</i> (m <sup>2</sup> /m <sup>2</sup> )		Keladi Hias/ <i>Caladium</i> (m <sup>2</sup> /m <sup>2</sup> )	
	2018	2019	2018	2019
(1)	(22)	(23)	(24)	(25)
<i>Kabupaten/Regency</i>				
1. Halmahera Barat	-	-	-	-
2. Halmahera Tengah	-	-	-	-
3. Kepulauan Sula	-	-	-	-
4. Halmahera Selatan	-	-	-	-
5. Halmahera Utara	436	-	20	-
6. Halmahera Timur	-	-	-	-
7. Pulau Morotai	-	-	-	-
8. Pulau Taliabu	-	-	-	-
<i>Kota/Municipality</i>				
1. Ternate	-	-	-	-
2. Tidore Kepulauan	-	-	-	-
<b>Maluku Utara</b>	<b>436</b>	<b>-</b>	<b>20</b>	<b>-</b>

Lanjutan Tabel/Continued Table 5.2.9

Kabupaten/Kota Regency/Municipality	Krisan/ Chrysantemum (m <sup>2</sup> / m <sup>2</sup> )		Mawar/ Rose (m <sup>2</sup> / m <sup>2</sup> )	
	2018	2019	2018	2019
(1)	(26)	(27)	(28)	(29)
<b>Kabupaten/Regency</b>				
1. Halmahera Barat	-	-	-	-
2. Halmahera Tengah	-	-	-	-
3. Kepulauan Sula	-	-	-	-
4. Halmahera Selatan	-	-	-	-
5. Halmahera Utara	297	-	155	-
6. Halmahera Timur	-	-	-	-
7. Pulau Morotai	-	-	-	-
8. Pulau Taliabu	-	-	-	-
<b>Kota/Municipality</b>				
1. Ternate	-	-	-	-
2. Tidore Kepulauan	-	-	-	-
<b>Maluku Utara</b>	<b>297</b>	<b>-</b>	<b>155</b>	<b>-</b>

Lanjutan Tabel/Continued Table 5.2.9

Kabupaten/Kota Regency/Municipality	Melati/Jasmine (m <sup>2</sup> /m <sup>2</sup> )		Monstera/Monstera (m <sup>2</sup> /m <sup>2</sup> )	
	2018	2019	2018	2019
(1)	(30)	(31)	(32)	(33)
<i>Kabupaten/Regency</i>				
1. Halmahera Barat	-	-	-	-
2. Halmahera Tengah	-	-	-	-
3. Kepulauan Sula	-	-	-	-
4. Halmahera Selatan	-	-	-	-
5. Halmahera Utara	90	-	-	-
6. Halmahera Timur	-	-	-	-
7. Pulau Morotai	-	-	-	-
8. Pulau Taliabu	-	-	-	-
<i>Kota/Municipality</i>				
1. Ternate	-	-	-	-
2. Tidore Kepulauan	-	-	-	-
<b>Maluku Utara</b>	<b>90</b>	<b>-</b>	<b>-</b>	<b>-</b>



Lanjutan Tabel/Continued Table 5.2.9

Kabupaten/Kota Regency/Municipality	Pakis/ Leather Leaf Fern (m <sup>2</sup> / m <sup>2</sup> )		Palem/ Palm (pohon/ tree)	
	2018	2019	2018	2019
(1)	(34)	(35)	(36)	(37)
<i>Kabupaten/Regency</i>				
1. Halmahera Barat	-	-	-	-
2. Halmahera Tengah	-	-	-	-
3. Kepulauan Sula	-	-	-	-
4. Halmahera Selatan	-	-	-	-
5. Halmahera Utara	244	-	564	-
6. Halmahera Timur	-	-	-	-
7. Pulau Morotai	-	-	-	-
8. Pulau Taliabu	-	-	-	-
<i>Kota/Municipality</i>				
1. Ternate	-	-	-	-
2. Tidore Kepulauan	-	-	-	-
<b>Maluku Utara</b>	<b>244</b>	<b>-</b>	<b>564</b>	<b>-</b>

Lanjutan Tabel/*Continued Table* 5.2.9

Kabupaten/Kota <i>Regency/Municipality</i>	Pedang-Pedangan/ <i>Sanseviera</i> (m <sup>2</sup> /m <sup>2</sup> )		Philodendron/ <i>Philodendron</i> (m <sup>2</sup> /m <sup>2</sup> )	
	2018	2019	2018	2019
(1)	(38)	(39)	(40)	(41)
<i>Kabupaten/Regency</i>				
1. Halmahera Barat	-	-	-	-
2. Halmahera Tengah	-	-	-	-
3. Kepulauan Sula	-	-	-	-
4. Halmahera Selatan	-	-	-	-
5. Halmahera Utara	-	-	-	-
6. Halmahera Timur	-	-	-	-
7. Pulau Morotai	-	-	-	-
8. Pulau Taliabu	-	-	-	-
<i>Kota/Municipality</i>				
1. Ternate	-	-	-	-
2. Tidore Kepulauan	-	-	-	-
<b>Maluku Utara</b>	-	-	-	-

Lanjutan Tabel/Continued Table 5.2.9

Kabupaten/Kota Regency/Municipality	Pisang-Pisangan/ <i>Heliconia</i> (m <sup>2</sup> /m <sup>2</sup> )		Sedap Malam/ <i>Tuberose</i> (m <sup>2</sup> /m <sup>2</sup> )	
	2018	2019	2018	2019
(1)	(42)	(43)	(44)	(45)
<i>Kabupaten/Regency</i>				
1. Halmahera Barat	-	-	-	-
2. Halmahera Tengah	-	-	-	-
3. Kepulauan Sula	-	-	-	-
4. Halmahera Selatan	-	-	-	-
5. Halmahera Utara	74	-	40	-
6. Halmahera Timur	-	-	-	-
7. Pulau Morotai	-	-	-	-
8. Pulau Taliabu	-	-	-	-
<i>Kota/Municipality</i>				
1. Ternate	-	-	-	-
2. Tidore Kepulauan	-	-	-	-
<b>Maluku Utara</b>	<b>74</b>	<b>-</b>	<b>40</b>	<b>-</b>

Lanjutan Tabel/Continued Table 5.2.9

Kabupaten/Kota Regency/Municipality	Soka/ Ixora (m <sup>2</sup> / m <sup>2</sup> )		Sri Rejeki/ Aglaonema (m <sup>2</sup> / m <sup>2</sup> )	
	2018	2019	2018	2019
(1)	(46)	(47)	(48)	(49)
<i>Kabupaten/Regency</i>				
1. Halmahera Barat	-	-	-	-
2. Halmahera Tengah	-	-	-	-
3. Kepulauan Sula	-	-	-	-
4. Halmahera Selatan	-	-	-	-
5. Halmahera Utara	278	-	94	-
6. Halmahera Timur	-	-	-	-
7. Pulau Morotai	-	-	-	-
8. Pulau Taliabu	-	-	-	-
<i>Kota/Municipality</i>				
1. Ternate	-	-	-	-
2. Tidore Kepulauan	-	-	-	-
<b>Maluku Utara</b>	<b>278</b>	<b>-</b>	<b>94</b>	<b>-</b>

Catatan/Note: ...

Sumber/Source: BPS, Statistik Pertanian Hortikultura SPH/ BPS-Statistics Indonesia, Agricultural Statistic for Horticulture SPH

**Tabel**  
**Table** 5.2.10

**Luas Panen Tanaman Hias Menurut Kabupaten/Kota dan Jenis Tanaman di Provinsi Maluku Utara, 2018 dan 2019**

***Harvested Area of Ornamental Plants by Regency/ Municipality and Kind of Plant in Maluku Utara Province, 2018 and 2019***

Kabupaten/Kota <i>Regency/Municipality</i>	"Anggrek/ Orchid (tangkai/ stalks)"		"Anthurium Bunga/ Flamingo Lily Flower (tangkai/ stalks)"	
	2018	2019	2018	2019
(1)	(2)	(3)	(4)	(5)
<i>Kabupaten/Regency</i>				
1. Halmahera Barat	-	-	-	-
2. Halmahera Tengah	-	-	-	-
3. Kepulauan Sula	-	-	-	-
4. Halmahera Selatan	-	-	-	-
5. Halmahera Utara	2 442	-	1 488	-
6. Halmahera Timur	-	-	-	-
7. Pulau Morotai	-	-	-	-
8. Pulau Taliabu	-	-	-	-
<i>Kota/Municipality</i>				
1. Ternate	-	-	-	-
2. Tidore Kepulauan	-	-	-	-
<b>Maluku Utara</b>	<b>2 442</b>	<b>-</b>	<b>1 488</b>	<b>-</b>

Lanjutan Tabel/Continued Table 5.2.10

Kabupaten/Kota Regency/Municipality	"Anthurium Daun/ Anthurium (pohon/ tree)"		"Anyelir/ Carnation (tangkai/ stalks)"	
	2018	2019	2018	2019
(1)	(6)	(7)	(8)	(9)
<i>Kabupaten/Regency</i>				
1. Halmahera Barat	-	-	-	-
2. Halmahera Tengah	-	-	-	-
3. Kepulauan Sula	-	-	-	-
4. Halmahera Selatan	-	-	-	-
5. Halmahera Utara	-	-	-	-
6. Halmahera Timur	-	-	-	-
7. Pulau Morotai	-	-	-	-
8. Pulau Taliabu	-	-	-	-
<i>Kota/Municipality</i>				
1. Ternate	-	-	-	-
2. Tidore Kepulauan	-	-	-	-
<b>Maluku Utara</b>	-	-	-	-

Lanjutan Tabel/Continued Table 5.2.10

Kabupaten/Kota Regency/Municipality	"Balaceng/ Dieffenbacia (pohon/tree)"		"Dracaena/ Dracaena (pohon/tree)"	
	2018	2019	2018	2019
(1)	(10)	(11)	(12)	(13)
<i>Kabupaten/Regency</i>				
1. Halmahera Barat	-	-	-	-
2. Halmahera Tengah	-	-	-	-
3. Kepulauan Sula	-	-	-	-
4. Halmahera Selatan	-	-	-	-
5. Halmahera Utara	68	-	302	-
6. Halmahera Timur	-	-	-	-
7. Pulau Morotai	-	-	-	-
8. Pulau Taliabu	-	-	-	-
<i>Kota/Municipality</i>				
1. Ternate	-	-	-	-
2. Tidore Kepulauan	-	-	-	-
<b>Maluku Utara</b>	<b>68</b>	<b>-</b>	<b>302</b>	<b>-</b>

Lanjutan Tabel/*Continued Table* 5.2.10

Kabupaten/Kota <i>Regency/Municipality</i>	<i>"Euphorbia/ Euphorbia (pohon/tree)"</i>		<i>"Gladiol/ Gladiol (tangkai/stalks)"</i>	
	2018	2019	2018	2019
(1)	(14)	(15)	(16)	(17)
<i>Kabupaten/Regency</i>				
1. Halmahera Barat	-	-	-	-
2. Halmahera Tengah	-	-	-	-
3. Kepulauan Sula	-	-	-	-
4. Halmahera Selatan	-	-	-	-
5. Halmahera Utara	-	-	-	-
6. Halmahera Timur	-	-	-	-
7. Pulau Morotai	-	-	-	-
8. Pulau Taliabu	-	-	-	-
<i>Kota/Municipality</i>				
1. Ternate	-	-	-	-
2. Tidore Kepulauan	-	-	-	-
<b>Maluku Utara</b>	-	-	-	-



Lanjutan Tabel/Continued Table 5.2.10

Kabupaten/Kota Regency/Municipality	"Hanjuang/ Cordyline (pohon/tree)"		"Herbras/ Gerbera (tangkai/stalks)"	
	2018	2019	2018	2019
(1)	(18)	(19)	(20)	(21)
<i>Kabupaten/Regency</i>				
1. Halmahera Barat	-	-	-	-
2. Halmahera Tengah	-	-	-	-
3. Kepulauan Sula	-	-	-	-
4. Halmahera Selatan	-	-	-	-
5. Halmahera Utara	-	-	927	-
6. Halmahera Timur	-	-	-	-
7. Pulau Morotai	-	-	-	-
8. Pulau Taliabu	-	-	-	-
<i>Kota/Municipality</i>				
1. Ternate	-	-	-	-
2. Tidore Kepulauan	-	-	-	-
<b>Maluku Utara</b>	-	-	<b>927</b>	-

Lanjutan Tabel/Continued Table 5.2.10

Kabupaten/Kota Regency/Municipality	"Kamboja Jepang/ Adenium (pohon/tree)"		"Keladi Hias/ Caladium (pohon/tree)"	
	2018	2019	2018	2019
(1)	(22)	(23)	(24)	(25)
<i>Kabupaten/Regency</i>				
1. Halmahera Barat	-	-	-	-
2. Halmahera Tengah	-	-	-	-
3. Kepulauan Sula	-	-	-	-
4. Halmahera Selatan	-	-	-	-
5. Halmahera Utara	3 371	-	54	-
6. Halmahera Timur	-	-	-	-
7. Pulau Morotai	-	-	-	-
8. Pulau Taliabu	-	-	-	-
<i>Kota/Municipality</i>				
1. Ternate	-	-	-	-
2. Tidore Kepulauan	-	-	-	-
<b>Maluku Utara</b>	<b>3 371</b>	<b>-</b>	<b>54</b>	<b>-</b>

Lanjutan Tabel/Continued Table 5.2.10

Kabupaten/Kota Regency/Municipality	"Krisan/ Chrysantemum (tangkai/ stalks)"		"Mawar/ Rose (tangkai/ stalks)"	
	2018	2019	2018	2019
(1)	(26)	(27)	(28)	(29)
<i>Kabupaten/Regency</i>				
1. Halmahera Barat	-	-	-	-
2. Halmahera Tengah	-	-	-	-
3. Kepulauan Sula	-	-	-	-
4. Halmahera Selatan	-	-	-	-
5. Halmahera Utara	2 174	-	1 195	-
6. Halmahera Timur	-	-	-	-
7. Pulau Morotai	-	-	-	-
8. Pulau Taliabu	-	-	-	-
<i>Kota/Municipality</i>				
1. Ternate	-	-	-	-
2. Tidore Kepulauan	-	-	-	-
<b>Maluku Utara</b>	<b>2 174</b>	<b>-</b>	<b>1 195</b>	<b>-</b>

Lanjutan Tabel/Continued Table 5.2.10

Kabupaten/Kota Regency/Municipality	"Melati/ Jasmine (kg/ kg)"		"Monstera/ Monstera (pohon/ tree)"	
	2018	2019	2018	2019
(1)	(30)	(31)	(32)	(33)
Kabupaten/Regency				
1. Halmahera Barat	-	-	-	-
2. Halmahera Tengah	-	-	-	-
3. Kepulauan Sula	-	-	-	-
4. Halmahera Selatan	-	-	-	-
5. Halmahera Utara	533	-	-	-
6. Halmahera Timur	-	-	-	-
7. Pulau Morotai	-	-	-	-
8. Pulau Taliabu	-	-	-	-
Kota/Municipality				
1. Ternate	-	-	-	-
2. Tidore Kepulauan	-	-	-	-
<b>Maluku Utara</b>	<b>533</b>	<b>-</b>	<b>-</b>	<b>-</b>

Lanjutan Tabel/Continued Table 5.2.10

Kabupaten/Kota Regency/Municipality	"Pakis/ Leather Leaf Fern (pohon/tree)"		"Palem/ Palm (pohon/tree)"	
	2018	2019	2018	2019
(1)	(34)	(35)	(36)	(37)
<i>Kabupaten/Regency</i>				
1. Halmahera Barat	-	-	-	-
2. Halmahera Tengah	-	-	-	-
3. Kepulauan Sula	-	-	-	-
4. Halmahera Selatan	-	-	-	-
5. Halmahera Utara	1 156	-	3 290	-
6. Halmahera Timur	-	-	-	-
7. Pulau Morotai	-	-	-	-
8. Pulau Taliabu	-	-	-	-
<i>Kota/Municipality</i>				
1. Ternate	-	-	-	-
2. Tidore Kepulauan	-	-	-	-
<b>Maluku Utara</b>	<b>1 156</b>	<b>-</b>	<b>3 290</b>	<b>-</b>

Lanjutan Tabel/Continued Table 5.2.10

Kabupaten/Kota Regency/Municipality	"Pedang-Pedangan/ Sansevieria (rumpun/ clumps)"		"Philodendron/ Philodendron (pohon/ tree)"	
	2018	2019	2018	2019
(1)	(38)	(39)	(40)	(41)
<i>Kabupaten/Regency</i>				
1. Halmahera Barat	-	-	-	-
2. Halmahera Tengah	-	-	-	-
3. Kepulauan Sula	-	-	-	-
4. Halmahera Selatan	-	-	-	-
5. Halmahera Utara	-	-	-	-
6. Halmahera Timur	-	-	-	-
7. Pulau Morotai	-	-	-	-
8. Pulau Taliabu	-	-	-	-
<i>Kota/Municipality</i>				
1. Ternate	-	-	-	-
2. Tidore Kepulauan	-	-	-	-
<b>Maluku Utara</b>	-	-	-	-

Lanjutan Tabel/Continued Table 5.2.10

Kabupaten/Kota Regency/Municipality	"Pisang-Pisangan/ Heliconia (tangkai/ stalks)"		"Sedap Malam/ Tuberose (tangkai/ stalks)"	
	2018	2019	2018	2019
(1)	(42)	(43)	(44)	(45)
Kabupaten/Regency				
1. Halmahera Barat	-	-	-	-
2. Halmahera Tengah	-	-	-	-
3. Kepulauan Sula	-	-	-	-
4. Halmahera Selatan	-	-	-	-
5. Halmahera Utara	600	-	324	-
6. Halmahera Timur	-	-	-	-
7. Pulau Morotai	-	-	-	-
8. Pulau Taliabu	-	-	-	-
Kota/Municipality				
1. Ternate	-	-	-	-
2. Tidore Kepulauan	-	-	-	-
<b>Maluku Utara</b>	<b>600</b>	<b>-</b>	<b>324</b>	<b>-</b>

Lanjutan Tabel/Continued Table 5.2.10

Kabupaten/Kota Regency/Municipality	"Soka/ Ixora (pohon/tree)"		"Sri Rejeki/ Aglaonema (pohon/tree)"	
	2018	2019	2018	2019
(1)	(46)	(47)	(48)	(49)
<i>Kabupaten/Regency</i>				
1. Halmahera Barat	-	-	-	-
2. Halmahera Tengah	-	-	-	-
3. Kepulauan Sula	-	-	-	-
4. Halmahera Selatan	-	-	-	-
5. Halmahera Utara	1 642	-	508	-
6. Halmahera Timur	-	-	-	-
7. Pulau Morotai	-	-	-	-
8. Pulau Taliabu	-	-	-	-
<i>Kota/Municipality</i>				
1. Ternate	-	-	-	-
2. Tidore Kepulauan	-	-	-	-
<b>Maluku Utara</b>	<b>1 642</b>	<b>-</b>	<b>508</b>	<b>-</b>

Catatan/Note: ...

Sumber/Source: BPS, Statistik Pertanian Hortikultura SPH/ BPS-Statistics Indonesia, Agricultural Statistic for Horticulture SPH



**Tabel** 5.2.11 **Luas Panen Tanaman Hias Menurut Jenis Tanaman di Provinsi Maluku Utara, 2018 dan 2019**  
**Table** 5.2.11 **Harvested Area of Ornamental Plants by Kind of Plant in Maluku Utara Province, 2018 and 2019**

Kabupaten/Kota Regency/Municipality	Satuan Unit	Tanaman Hias/ Ornamental Plants	
		2018	2019
(1)	(2)	(4)	(5)
Anggrek/ Orchid	m2/ m2	337	-
Anthurium Bunga/ Flamingo Lily Flower	m2/ m2	201	-
Anthurium Daun/ Anthurium	m2/ m2	-	-
Anyelir/ Carnation	m2/ m2	-	-
Balanceng/ Dieffenbacia	m2/ m2	25	-
Dracaena/ Dracaena	m2/ m2	56	-
Euphorbia/ Euphorbia	m2/ m2	1	-
Gladiol/ Gladiol	m2/ m2	-	-
Hanjuang/ Cordyline	m2/ m2	-	-
Herbras/ Gerbera	m2/ m2	139	-
Kamboja Jepang/ Adenium	m2/ m2	436	-
Keladi Hias/ Caladium	m2/ m2	20	-
Krisan/ Chrysantemum	m2/ m2	297	-
Mawar/ Rose	m2/ m2	155	-
Melati/ Jasmine	m2/ m2	90	-
Monstera/ Monstera	m2/ m2	-	-
Pakis/ Leather Leaf Fern	m2/ m2	244	-
Palem/ Palm	pohon/ tree	564	-
Pedang-Pedangan/ Sansevieria	m2/ m2	-	-
Philodendron/ Philodendron	m2/ m2	-	-
Pisang-Pisangan/ Heliconia	m2/ m2	74	-
Sedap Malam/ Tuberose	m2/ m2	40	-
Soka/ Ixora	m2/ m2	278	-
Sri Rejeki/ Aglaonema	m2/ m2	94	-

Catatan/Note: ...

Sumber/Source: BPS, Statistik Pertanian Hortikultura SPH/ BPS-Statistics Indonesia, Agricultural Statistic for Horticulture SPH

**Tabel**  
**Table** 5.2.12

**Produksi Tanaman Hias Menurut Jenis Tanaman di  
Provinsi Maluku Utara, 2018 dan 2019**  
*Production of Ornamental Plants by Kind of Plant in Maluku  
Utara Province, 2018 and 2019*

Kabupaten/Kota Regency/Municipality	Satuan Unit	Tanaman Hias/ Ornamental Plants	
		2018	2019
(1)	(2)	(4)	(5)
Anggrek/ Orchid	tangkai/ stalks	2 442	-
Anthurium Bunga/ Flamingo Lily Flower	tangkai/ stalks	1 488	-
Anthurium Daun/ Anthurium	pohon/ tree	-	-
Anyelir/ Carnation	tangkai/ stalks	-	-
Balaceng/ Dieffenbacia	pohon/ tree	68	-
Dracaena/ Dracaena	pohon/ tree	302	-
Euphorbia/ Euphorbia	pohon/ tree	1	-
Gladiol/ Gladiol	tangkai/ stalks	-	-
Hanjuang/ Cordyline	pohon/ tree	-	-
Herbras/ Gerbera	tangkai/ stalks	927	-
Kamboja Jepang/ Adenium	pohon/ tree	3 371	-
Keladi Hias/ Caladium	pohon/ tree	54	-
Krisan/ Chrysantemum	tangkai/ stalks	2 174	-
Mawar/ Rose	tangkai/ stalks	1 195	-
Melati/ Jasmine	kg/ kg	533	-
Monstera/ Monstera	pohon/ tree	-	-
Pakis/ Leather Leaf Fern	pohon/ tree	1 156	-
Palem/ Palm	pohon/ tree	3 290	-
Pedang-Pedangan/ Sansevieria	rumpun/ clumps	-	-
Philodendron/ Philodendron	pohon/ tree	-	-
Pisang-Pisangan/ Heliconia	tangkai/ stalks	600	-
Sedap Malam/ Tuberose	tangkai/ stalks	324	-
Soka/ Ixora	pohon/ tree	1 642	-
Sri Rejeki/ Aglaonema	pohon/ tree	508	-

Catatan/Note: ...

Sumber/Source: BPS, Statistik Pertanian Hortikultura SPH/ BPS-Statistics Indonesia, Agricultural Statistic for Horticulture SPH

**Tabel**  
**Table** 5.2.13

**Produksi Buah-buahan Menurut Jenis Tanaman Menurut Kabupaten/Kota di Provinsi Maluku Utara, 2018 dan 2019**

***Production of Fruits by Kind of Plant by Regency/ Municipality in Maluku Utara Province, 2018 and 2019***

Kabupaten/Kota <i>Regency/Municipality</i>	Alpukat/ Avocado <i>(kw/ qui)</i>		Anggur/ Grape <i>(kw/ qui)</i>	
	2018	2019	2018	2019
(1)	(2)	(3)	(4)	(5)
<i>Kabupaten/Regency</i>				
1. Halmahera Barat	86	6 139	-	-
2. Halmahera Tengah	-	30	-	-
3. Kepulauan Sula	-	-	-	-
4. Halmahera Selatan	1 365	1 297	-	-
5. Halmahera Utara	-	400	-	-
6. Halmahera Timur	-	485	-	-
7. Pulau Morotai	-	153	-	-
8. Pulau Taliabu	-	-	-	-
<i>Kota/Municipality</i>				
1. Ternate	190	482	-	-
2. Tidore Kepulauan	466	328	-	-
<b>Maluku Utara</b>	<b>2 107</b>	<b>9 314</b>	<b>-</b>	<b>-</b>

Lanjutan Tabel/Continued Table 5.2.13

Kabupaten/Kota Regency/Municipality	Apel/Apple (kw/qui)		Belimbing/Star Fruit (kw/qui)	
	2018	2019	2018	2019
(1)	(6)	(7)	(8)	(9)
<i>Kabupaten/Regency</i>				
1. Halmahera Barat	-	-	25	60
2. Halmahera Tengah	-	-	-	171
3. Kepulauan Sula	-	-	-	-
4. Halmahera Selatan	-	-	1 502	1 207
5. Halmahera Utara	-	-	-	309
6. Halmahera Timur	-	-	-	310
7. Pulau Morotai	-	-	-	-
8. Pulau Taliabu	-	-	-	-
<i>Kota/Municipality</i>				
1. Ternate	-	-	168	406
2. Tidore Kepulauan	-	-	227	77
<b>Maluku Utara</b>	-	-	<b>1 922</b>	<b>2 540</b>

Lanjutan Tabel/Continued Table 5.2.13

Kabupaten/Kota Regency/Municipality	Duku/Langsak/Kokosan/ Duku (kw/ qui)		Durian/ Durian (kw/ qui)	
	2018	2019	2018	2019
(1)	(10)	(11)	(12)	(13)
<i>Kabupaten/Regency</i>				
1. Halmahera Barat	1 196	8 754	1 547	14 676
2. Halmahera Tengah	-	635	-	772
3. Kepulauan Sula	-	-	-	-
4. Halmahera Selatan	94	4 965	392	3 735
5. Halmahera Utara	-	1 437	-	1 043
6. Halmahera Timur	-	3 354	-	296
7. Pulau Morotai	-	449	-	955
8. Pulau Taliabu	-	-	-	-
<i>Kota/Municipality</i>				
1. Ternate	6	185	517	1 894
2. Tidore Kepulauan	1 041	568	214	456
<b>Maluku Utara</b>	<b>2 337</b>	<b>20 347</b>	<b>2 670</b>	<b>23 827</b>

Lanjutan Tabel/Continued Table 5.2.13

Kabupaten/Kota Regency/Municipality	Jambu Air/ Water Apple (kw/ qui)		Jambu Biji/ Guava (kw/ qui)	
	2018	2019	2018	2019
(1)	(6)	(7)	(8)	(9)
<i>Kabupaten/Regency</i>				
1. Halmahera Barat	126	318	37	324
2. Halmahera Tengah	-	225	-	52
3. Kepulauan Sula	-	-	-	-
4. Halmahera Selatan	5	-	1 523	1 353
5. Halmahera Utara	-	150	-	168
6. Halmahera Timur	-	440	-	388
7. Pulau Morotai	-	-	-	-
8. Pulau Taliabu	-	-	-	-
<i>Kota/Municipality</i>				
1. Ternate	82	173	70	173
2. Tidore Kepulauan	374	274	229	185
<b>Maluku Utara</b>	<b>587</b>	<b>1 580</b>	<b>1 859</b>	<b>2 643</b>

Lanjutan Tabel/Continued Table 5.2.13

Kabupaten/Kota Regency/Municipality	Jengkol/Jengkol (kw/ qui)		Jeruk Besar/Pomelo (kw/ qui)	
	2018	2019	2018	2019
(1)	(10)	(11)	(12)	(13)
<i>Kabupaten/Regency</i>				
1. Halmahera Barat	-	1	7	1 323
2. Halmahera Tengah	-	-	-	2
3. Kepulauan Sula	-	-	-	-
4. Halmahera Selatan	-	-	2 148	1 938
5. Halmahera Utara	-	-	-	107
6. Halmahera Timur	-	7	-	348
7. Pulau Morotai	-	-	-	-
8. Pulau Taliabu	-	-	-	-
<i>Kota/Municipality</i>				
1. Ternate	-	-	17	114
2. Tidore Kepulauan	-	-	186	127
<b>Maluku Utara</b>	-	<b>8</b>	<b>2 358</b>	<b>3 959</b>

Lanjutan Tabel/Continued Table 5.2.13

Kabupaten/Kota Regency/Municipality	Jeruk Siam/Kepronk/ Orange/ Tangerine (kw/ qui)		Mangga/ Mango (kw/ qui)	
	2018	2019	2018	2019
(1)	(6)	(7)	(8)	(9)
<i>Kabupaten/Regency</i>				
1. Halmahera Barat	34	129	300	7 779
2. Halmahera Tengah	-	45 318	-	1 022
3. Kepulauan Sula	-	-	-	-
4. Halmahera Selatan	1 071	1 494	467	8 385
5. Halmahera Utara	-	275	-	1 110
6. Halmahera Timur	-	1 198	-	4 963
7. Pulau Morotai	-	20	-	601
8. Pulau Taliabu	-	-	-	-
<i>Kota/Municipality</i>				
1. Ternate	-	10	778	2 525
2. Tidore Kepulauan	4 069	2 437	2 458	2 042
<b>Maluku Utara</b>	<b>5 174</b>	<b>50 881</b>	<b>4 003</b>	<b>28 427</b>



Lanjutan Tabel/Continued Table 5.2.13

Kabupaten/Kota Regency/Municipality	Manggis/ Mangosteen (kw/ qui)		Markisa/Konyal/ Passion fruit (kw/ qui)	
	2018	2019	2018	2019
(1)	(10)	(11)	(12)	(13)
<i>Kabupaten/Regency</i>				
1. Halmahera Barat	585	1 330	-	-
2. Halmahera Tengah	-	-	-	-
3. Kepulauan Sula	-	-	-	-
4. Halmahera Selatan	-	-	-	-
5. Halmahera Utara	-	154	-	-
6. Halmahera Timur	-	6	-	-
7. Pulau Morotai	-	-	-	-
8. Pulau Taliabu	-	-	-	-
<i>Kota/Municipality</i>				
1. Ternate	-	51	-	-
2. Tidore Kepulauan	124	65	-	-
<b>Maluku Utara</b>	<b>709</b>	<b>1 606</b>	<b>-</b>	<b>-</b>

Lanjutan Tabel/Continued Table 5.2.13

Kabupaten/Kota Regency/Municipality	Melinjo/ Gnetum/Melinjo (kw/ qui)		Nangka/Cempedak/ Jackfruit (kw/ qui)	
	2018	2019	2018	2019
(1)	(6)	(7)	(8)	(9)
<i>Kabupaten/Regency</i>				
1. Halmahera Barat	-	-	1 771	8 476
2. Halmahera Tengah	-	-	-	385
3. Kepulauan Sula	-	-	-	-
4. Halmahera Selatan	3	-	7 946	7 118
5. Halmahera Utara	-	160	-	674
6. Halmahera Timur	-	-	-	4 122
7. Pulau Morotai	-	-	-	320
8. Pulau Taliabu	-	-	-	-
<i>Kota/Municipality</i>				
1. Ternate	-	-	234	470
2. Tidore Kepulauan	-	-	362	284
<b>Maluku Utara</b>	<b>3</b>	<b>160</b>	<b>10 313</b>	<b>21 849</b>

Lanjutan Tabel/Continued Table 5.2.13

Kabupaten/Kota Regency/Municipality	Nenas/ Pineapple (kw/ qui)		Pepaya/ Papaya (kw/ qui)	
	2018	2019	2018	2019
(1)	(10)	(11)	(12)	(13)
<i>Kabupaten/Regency</i>				
1. Halmahera Barat	172	727	562	4 672
2. Halmahera Tengah	-	158	-	265
3. Kepulauan Sula	-	-	-	-
4. Halmahera Selatan	1 223	1 239	7 248	6 574
5. Halmahera Utara	-	76	-	596
6. Halmahera Timur	-	764	-	817
7. Pulau Morotai	-	30	-	141
8. Pulau Taliabu	-	-	-	-
<i>Kota/Municipality</i>				
1. Ternate	93	86	391	1 002
2. Tidore Kepulauan	730	449	1 428	1 258
<b>Maluku Utara</b>	<b>2 218</b>	<b>3 529</b>	<b>9 629</b>	<b>15 325</b>

Lanjutan Tabel/Continued Table 5.2.13

Kabupaten/Kota Regency/Municipality	Petai/ <i>Twisted Cluster Bean</i> (kw/ qui)		Pisang/ <i>Banana</i> (kw/ qui)	
	2018	2019	2018	2019
(1)	(6)	(7)	(8)	(9)
<i>Kabupaten/Regency</i>				
1. Halmahera Barat	14	1	9 171	45 216
2. Halmahera Tengah	-	-	-	1 509
3. Kepulauan Sula	-	-	-	-
4. Halmahera Selatan	-	-	28 308	24 539
5. Halmahera Utara	-	-	-	664
6. Halmahera Timur	-	93	-	8 514
7. Pulau Morotai	-	-	-	581
8. Pulau Taliabu	-	-	-	-
<i>Kota/Municipality</i>				
1. Ternate	-	-	314	1 083
2. Tidore Kepulauan	-	-	4 842	4 161
<b>Maluku Utara</b>	<b>14</b>	<b>94</b>	<b>42 635</b>	<b>86 267</b>

Lanjutan Tabel/Continued Table 5.2.13

Kabupaten/Kota Regency/Municipality	Rambutan/Rambutan (kw/ qui)		Salak/Snakefruit (kw/ qui)	
	2018	2019	2018	2019
(1)	(10)	(11)	(12)	(13)
<i>Kabupaten/Regency</i>				
1. Halmahera Barat	2 158	12 117	164	39 177
2. Halmahera Tengah	-	338	-	245
3. Kepulauan Sula	-	-	-	-
4. Halmahera Selatan	507	3 317	3	-
5. Halmahera Utara	-	491	-	78
6. Halmahera Timur	-	834	-	464
7. Pulau Morotai	-	83	-	33
8. Pulau Taliabu	-	-	-	-
<i>Kota/Municipality</i>				
1. Ternate	-	280	157	39
2. Tidore Kepulauan	1 710	1 517	406	348
<b>Maluku Utara</b>	<b>4 375</b>	<b>18 977</b>	<b>730</b>	<b>40 384</b>

Lanjutan Tabel/*Continued Table* 5.2.13

Kabupaten/Kota <i>Regency/Municipality</i>	Sawo/ Sapodilla/Sawo <i>(kw/ qui)</i>		Sirsak/ Soursop <i>(kw/ qui)</i>	
	2018	2019	2018	2019
(1)	(6)	(7)	(8)	(9)
<i>Kabupaten/Regency</i>				
1. Halmahera Barat	-	-	12	162
2. Halmahera Tengah	-	-	-	-
3. Kepulauan Sula	-	-	-	-
4. Halmahera Selatan	-	-	1 230	1 194
5. Halmahera Utara	-	26	-	123
6. Halmahera Timur	-	8	-	210
7. Pulau Morotai	-	-	-	-
8. Pulau Taliabu	-	-	-	-
<i>Kota/Municipality</i>				
1. Ternate	-	-	115	280
2. Tidore Kepulauan	-	-	164	90
<b>Maluku Utara</b>	-	<b>34</b>	<b>1 521</b>	<b>2 059</b>

Lanjutan Tabel/Continued Table 5.2.13

Kabupaten/Kota Regency/Municipality	"Sukun/ Breadfruit (kw/ qui)"	
	2018	2019
(1)	(10)	(11)
<i>Kabupaten/Regency</i>		
1. Halmahera Barat	68	241
2. Halmahera Tengah	-	-
3. Kepulauan Sula	-	-
4. Halmahera Selatan	3 084	3 029
5. Halmahera Utara	-	322
6. Halmahera Timur	-	408
7. Pulau Morotai	-	135
8. Pulau Taliabu	-	-
<i>Kota/Municipality</i>		
1. Ternate	99	422
2. Tidore Kepulauan	418	300
<b>Maluku Utara</b>	<b>3 669</b>	<b>4 857</b>

Catatan/Note: ...

Sumber/Source: BPS, Statistik Pertanian Hortikultura SPH-BST/BPS-Statistics Indonesia, Agricultural Statistic for Horticulture SPH-BST

**Tabel**  
**Table** 5.2.14

**Produksi Buah–Buahan dan Sayuran Tahunan Menurut  
Jenis Tanaman di Provinsi Maluku Utara, 2018-2019**  
*Production of Annual Fruits and Vegetables by Kind of Plant  
in Maluku Utara Province, 2018 and 2019*

Kabupaten/Kota Regency/Municipality	Satuan Unit	Buah–Buahan dan Sayuran Tahunan/ Annual Fruits and Vegetables	
		2018	2019
(1)	(2)	(4)	(5)
Alpukat/ Avocado	kw/ qui	2 107	9 314
Anggur/ Grape	kw/ qui	-	-
Apel/ Apple	kw/ qui	-	-
Belimbing/ Star Fruit	kw/ qui	1 922	2 540
Duku/Langsar/Kokosan/ Duku	kw/ qui	2 337	20 347
Durian/ Durian	kw/ qui	2 670	23 827
Jambu Air/ Water Apple	kw/ qui	587	1 580
Jambu Biji/ Guava	kw/ qui	1 859	2 643
Jengkol/ Jengkol	kw/ qui	-	8
Jeruk Besar/ Pomelo	kw/ qui	2 358	3 959
Jeruk Siam/Kepron/ Orange/Tangerine	kw/ qui	5 174	50 881
Mangga/ Mango	kw/ qui	4 003	28 427
Manggis/ Mangosteen	kw/ qui	709	1 606
Markisa/Konyal/ Passion fruit	kw/ qui	-	-
Melinjo/ Gnetum/Melinjo	kw/ qui	3	160
Nangka/Cempedak/ Jackfruit	kw/ qui	10 313	21 849
Nenas/ Pineapple	kw/ qui	2 218	3 529
Pepaya/ Papaya	kw/ qui	9 629	15 325
Petai/ Twisted Cluster Bean	kw/ qui	14	94
Pisang/ Banana	kw/ qui	42 635	86 267
Rambutan/ Rambutan	kw/ qui	4 375	18 977
Salak/ Snakefruit	kw/ qui	730	40 384
Sawo/ Sapodilla/Sawo	kw/ qui	-	34
Sirsak/ Soursop	kw/ qui	1 521	2 059
Sukun/ Breadfruit	kw/ qui	3 669	4 857

Catatan/Note: ...

Sumber/Source: BPS, Statistik Pertanian Hortikultura SPH-BST/BPS-Statistics Indonesia, Agricultural Statistic for Horticulture SPH-BST



**5.3 PERKEBUNAN  
PLANTATION**

**Tabel 5.3.1 Luas Areal Tanaman Perkebunan Menurut Kabupaten/ Kota dan Jenis Tanaman di Provinsi Maluku Utara (ribu ha), 2019**  
*Planted Area of Estate Crops by Regency/Municipality and Type of Crops in Maluku Utara Province (thousand ha), 2019*

Kabupaten/Kota <i>Regency/Municipality</i>	Luas Areal Tanaman Planted Area		
	"Kelapa Sawit Oil Palm "	"Kelapa Coconut "	"Karet Rubber "
(1)	(2)	(3)	(4)
<i>Kabupaten/Regency</i>			
1. Halmahera Barat	-	31571	-
2. Halmahera Tengah	500	10115	-
3. Kepulauan Sula	-	31218	-
4. Halmahera Selatan	8500	29731	-
5. Halmahera Utara	-	49567	-
6. Halmahera Timur	1000	13594	-
7. Pulau Morotai	-	12900	-
8. Pulau Taliabu	-	12835	-
<i>Kota/Municipality</i>			
1. Ternate	-	1808	-
2. Tidore Kepulauan	-	8841	-
<b>Maluku Utara</b>	<b>10000</b>	<b>202180</b>	<b>-</b>

Lanjutan Tabel/*Continued Table* 5.3.1

Kabupaten/Kota <i>Regency/Municipality</i>	Luas Areal Tanaman Planted Area		
	"Kopi Coffee "	"Kakao Cocoa "	"Tebu Sugar Cane "
(1)	(5)	(6)	(7)
<i>Kabupaten/Regency</i>			
1. Halmahera Barat	30	-	4360
2. Halmahera Tengah	-	-	3418
3. Kepulauan Sula	37	-	2127
4. Halmahera Selatan	2	-	4120
5. Halmahera Utara	-	-	5176
6. Halmahera Timur	88	-	136
7. Pulau Morotai	-	-	1018
8. Pulau Taliabu	-	-	3769
<i>Kota/Municipality</i>			
1. Ternate	-	-	27
2. Tidore Kepulauan	-	-	413
<b>Maluku Utara</b>	<b>157</b>	<b>-</b>	<b>24564</b>

Lanjutan Tabel/Continued Table 5.3.1

Kabupaten/Kota Regency/Municipality	Luas Areal Tanaman Planted Area		
	"Teh Tea "	"Tembakau Tobacco "	Pala
(1)	(8)	(9)	(10)
<i>Kabupaten/Regency</i>			
1. Halmahera Barat	-	-	6079
2. Halmahera Tengah	-	-	12787
3. Kepulauan Sula	-	-	1567
4. Halmahera Selatan	-	-	8919
5. Halmahera Utara	-	-	10641
6. Halmahera Timur	-	-	2762
7. Pulau Morotai	-	-	5618
8. Pulau Taliabu	-	-	1328
<i>Kota/Municipality</i>			
1. Ternate	-	-	4261
2. Tidore Kepulauan	-	-	4883
<b>Maluku Utara</b>	-	-	<b>58845</b>

Lanjutan Tabel/*Continued Table* 5.3.1

Kabupaten/Kota <i>Regency/Municipality</i>	Luas Areal Tanaman Planted Area
	<i>Cengkeh</i>
(1)	(11)
<i>Kabupaten/Regency</i>	
1. Halmahera Barat	2426
2. Halmahera Tengah	1489
3. Kepulauan Sula	3062
4. Halmahera Selatan	3990
5. Halmahera Utara	3647
6. Halmahera Timur	808
7. Pulau Morotai	3456
8. Pulau Taliabu	1379
<i>Kota/Municipality</i>	
1. Ternate	1157
2. Tidore Kepulauan	1756
<b>Maluku Utara</b>	<b>23170</b>

Catatan/*Note*: ...Sumber/*Source*: BPS, Statistik Pertanian Hortikultura SPH-BST/*BPS-Statistics Indonesia, Agricultural Statistic for Horticulture SPH-BST*

**Tabel**  
**Table** 5.3.2

**Produksi Perkebunan Menurut Kabupaten/Kota dan Jenis Tanaman di Provinsi Maluku Utara (ribu ton)**  
**Production of Estates by Regency/Municipality and Type of Crops in Maluku Utara Province (thousand tons)**

Kabupaten/Kota <i>Regency/Municipality</i>	Produksi Perkebunan (ribu ton) <i>Production of Estates (thousand tons)</i>		
	"Kelapa Sawit <i>Oil Palm</i> "	"Kelapa <i>Coconut</i> "	"Karet <i>Rubber</i> "
(1)	(2)	(3)	(4)
<i>Kabupaten/Regency</i>			
1. Halmahera Barat	-	31571	-
2. Halmahera Tengah	-	8765	-
3. Kepulauan Sula	-	53636	-
4. Halmahera Selatan	-	29731	-
5. Halmahera Utara	-	71822	-
6. Halmahera Timur	-	8223	-
7. Pulau Morotai	-	10721	-
8. Pulau Taliabu	-	12205	-
<i>Kota/Municipality</i>			
1. Ternate	-	566	-
2. Tidore Kepulauan	-	9556	-
<b>Maluku Utara</b>	-	<b>236796</b>	-

Lanjutan Tabel/Continued Table 5.3.2

Kabupaten/Kota Regency/Municipality	Produksi Perkebunan (ribu ton) Production of Estates (thousand tons)		
	"Kopi Coffee "	"Kakao Cocoa "	"Tebu Sugar Cane "
(1)	(5)	(6)	(7)
<i>Kabupaten/Regency</i>			
1. Halmahera Barat	6	1847	-
2. Halmahera Tengah	-	406	-
3. Kepulauan Sula	8	986	-
4. Halmahera Selatan	-	2195	-
5. Halmahera Utara	-	1203	-
6. Halmahera Timur	4	49	-
7. Pulau Morotai	-	-	-
8. Pulau Taliabu	-	2850	-
<i>Kota/Municipality</i>			
1. Ternate	-	9	-
2. Tidore Kepulauan	-	68	-
<b>Maluku Utara</b>	<b>18</b>	<b>9613</b>	<b>-</b>

Catatan/Note: ...

Sumber/Source: BPS, Statistik Pertanian Hortikultura SPH-BST/BPS-Statistics Indonesia, Agricultural Statistic for Horticulture SPH-BST

Lanjutan Tabel/Continued Table 5.3.2

Kabupaten/Kota Regency/Municipality	Produksi Perkebunan (ribu ton) Production of Estates (thousand tons)		
	"Teh Tea "	"Tembakau Tobacco "	Pala
(1)	(8)	(9)	(10)
Kabupaten/Regency			
1. Halmahera Barat	-	-	653
2. Halmahera Tengah	-	-	1820
3. Kepulauan Sula	-	-	198
4. Halmahera Selatan	-	-	605
5. Halmahera Utara	-	-	1729
6. Halmahera Timur	-	-	175
7. Pulau Morotai	-	-	102
8. Pulau Taliabu	-	-	103
Kota/Municipality			
1. Ternate	-	-	1006
2. Tidore Kepulauan	-	-	177
<b>Maluku Utara</b>	-	-	<b>6568</b>

Lanjutan Tabel/*Continued Table* 5.3.2

Kabupaten/Kota <i>Regency/Municipality</i>	Produksi Perkebunan (ribu ton) <i>Production of Estates (thousand tons)</i>
	<i>Cengkeh</i>
(1)	(11)
<i>Kabupaten/Regency</i>	
1. Halmahera Barat	448
2. Halmahera Tengah	215
3. Kepulauan Sula	1052
4. Halmahera Selatan	767
5. Halmahera Utara	581
6. Halmahera Timur	16
7. Pulau Morotai	109
8. Pulau Taliabu	440
<i>Kota/Municipality</i>	
1. Ternate	267
2. Tidore Kepulauan	330
<b>Maluku Utara</b>	<b>4225</b>



**5.4 KEHUTANAN  
FORESTRY**

**Tabel 5.4.1 Luas Kawasan Hutan dan Konservasi Perairan<sup>1</sup> Menurut Kabupaten/Kota di Provinsi Maluku Utara (ha), 2018**  
*Table 5.4.1 Extent of Forest Area, Inland Water, Coastal, and Marine Ecosystem<sup>1</sup> by Regency/Municipality in Maluku Utara Province (ha), 2018*

<b>Luas Kawasan Hutan dan Konservasi Perairan</b> <i>Extent of Forest Area, Inland Water, Coastal, and Marine Ecosystem</i>			
<b>Kabupaten/Kota</b> <i>Regency/Municipality</i>	<b>Hutan Lindung</b> <i>Protection Forest</i>	<b>Suaka Alam dan Pelestarian Alam</b> <i>Sanctuary Reserve and Nature Conservation Area</i>	<b>Hutan Produksi Terbatas</b> <i>Limited Production Forest</i>
(1)	(2)	(3)	(4)
<i>Kabupaten/Regency</i>			
1. Halmahera Barat	72 929,11	75,27	23 229,01
2. Halmahera Tengah	33 735,72	16 071,27	63 285,29
3. Kepulauan Sula	29 927,05	2 101,20	35 403,93
4. Halmahera Selatan	131 422,20	42 348,51	178 684,48
5. Halmahera Utara	79 181,69	–	70 084,90
6. Halmahera Timur	88 559,49	94 388,55	208 558,95
7. Pulau Morotai	93 232,50	–	56 481,04
8. Pulau Taliabu	22 102,41	11 105,10	10 513,27
<i>Kota/Municipality</i>			
1. Ternate	4 403,82	–	–
2. Tidore Kepulauan	23 503,74	52 922,53	29 490,99
<b>Maluku Utara</b>	<b>578 997,73</b>	<b>219 012,43</b>	<b>675 731,86</b>

Lanjutan Tabel/Continued Table 5.4.1

Luas Kawasan Hutan dan Konservasi Perairan <i>Extent of Forest Area, Inland Water, Coastal, and Marine Ecosystem</i>			
Kabupaten/Kota <i>Regency/Municipality</i>	Hutan Produksi Tetap <i>Permanent Production Forest</i>	Hutan Produksi Dapat dikonversi <i>Convertible Production Forest</i>	Jumlah Luas Hutan dan Perairan <i>Total Forest Area and Water Area</i>
(1)	(5)	(6)	(7)
<i>Kabupaten/Regency</i>			
1. Halmahera Barat	2 726,45	56 079,44	155 039,28
2. Halmahera Tengah	27 084,62	42 907,65	183 084,55
3. Kepulauan Sula	32 089,24	36 841,05	136 362,47
4. Halmahera Selatan	187 400,78	127 260,92	667 116,89
5. Halmahera Utara	22 026,51	77 210,27	248 503,37
6. Halmahera Timur	77 190,43	66 652,30	535 349,72
7. Pulau Morotai	–	42 810,78	192 524,32
8. Pulau Taliabu	136 275,85	64 369,87	244 366,50
<i>Kota/Municipality</i>			
1. Ternate	522,56	5 424,23	10 350,61
2. Tidore Kepulauan	9,74	31 578,05	137 505,05
<b>Maluku Utara</b>	<b>485 326,18</b>	<b>551 134,56</b>	<b>2 510 202,76</b>

Catatan/Note: <sup>1</sup> Berdasarkan Keputusan Menteri Lingkungan Hidup dan Kehutanan Tentang Penunjukan Kawasan Hutan dan Perairan Serta Tata Guna Hutan Kesepakatan (TGHK)/Based on Environment and Forestry Ministerial Decree on The Designation of Provincial Forest Area, Inland Water, Coastal and Marine Ecosystem and Forest Land Use by Concensus

Sumber/Source: Dinas Kehutanan Provinsi Maluku Utara

**Tabel**  
**Table** 5.4.2

**Produksi Kayu Hutan Menurut Jenis Produksi di Provinsi Maluku Utara (m3), 2008–2019**  
**Timber Production by Type of Product (m3) in Maluku Utara Province, 2008–2019**

Tahun Year	Kayu Bulat Logs	Kayu Gergajian Sawn Timber	Kayu Lapis Plywood
(1)	(2)	(3)	(4)
2008	241.761,74	-	7.641,8867
2009	188.904,40	-	-
2010	156.012,74	-	-
2011	72.053,38	-	-
2012	81.200,00	-	-
2013	90.337,22	-	-
2014	140.434,16	-	-
2015	46.675,41	-	-
2016	156.787,84	7.761,52	-
2017	150.104,38	4.722,12	-
2018	138.632,83	8.498,04	-
2019	165.809,03	10.685,06	-

Catatan/Note: ...

Sumber/Source: Dinas Kehutanan Provinsi Maluku Utara

## 5.5 PETERNAKAN LIVESTOCK

**Tabel** 5.5.1 **Populasi Ternak Menurut Kabupaten/Kota dan Jenis Ternak di Provinsi Maluku Utara (ekor), 2018 dan 2019**  
**Table** 5.5.1 **Livestock Population by Regency/Municipality and Kind of Livestock (heads) in Maluku Utara Province, 2018 and 2019**

Kabupaten/Kota Regency/Municipality	Sapi Perah/Dairy Cattle		Sapi Potong/Beef Cattle	
	2018	2019	2018	2019
(1)	(2)	(3)	(4)	(5)
<i>Kabupaten/Regency</i>				
1. Halmahera Barat	–	–	12 886	7 662
2. Halmahera Tengah	–	–	4 647	2 909
3. Kepulauan Sula	–	–	8 194	5 267
4. Halmahera Selatan	–	–	9 110	6 108
5. Halmahera Utara	–	–	20 686	11 757
6. Halmahera Timur	–	–	14 379	9 273
7. Pulau Morotai	–	–	9 261	5 645
8. Pulau Taliabu	–	–	1 867	1 158
<i>Kota/Municipality</i>				
1. Ternate	–	–	4 103	2 804
2. Tidore Kepulauan	–	–	9 691	6 363
<b>Maluku Utara</b>	–	–	<b>94 724</b>	<b>58 946</b>

Lanjutan Tabel/Continued Table 5.5.1

Kabupaten/Kota Regency/Municipality	Kerbau/Buffalo		Kuda/Horse	
	2018	2019	2018	2019
(1)	(6)	(7)	(8)	(9)
<i>Kabupaten/Regency</i>				
1. Halmahera Barat	–	–	–	–
2. Halmahera Tengah	–	–	–	–
3. Kepulauan Sula	121	114	39	21
4. Halmahera Selatan	57	54	–	–
5. Halmahera Utara	–	–	–	–
6. Halmahera Timur	10	10	4	4
7. Pulau Morotai	3	4	–	–
8. Pulau Taliabu	1 024	357	–	–
<i>Kota/Municipality</i>				
1. Ternate	–	–	14	6
2. Tidore Kepulauan	–	–	–	–
<b>Maluku Utara</b>	<b>1 215</b>	<b>539</b>	<b>57</b>	<b>31</b>

Lanjutan Tabel/Continued Table 5.5.1

Kabupaten/Kota Regency/Municipality	Kambing/Goat		Domba/Sheep		Babi/Pig	
	2018	2019	2018	2019	2018	2019
(1)	(10)	(11)	(12)	(13)	(14)	(15)
<i>Kabupaten/Regency</i>						
1. Halmahera Barat	15 528	17 830	–	–	23 411	26 470
2. Halmahera Tengah	7 527	8 853	–	–	–	–
3. Kepulauan Sula	5 668	5 476	–	–	418	442
4. Halmahera Selatan	30 074	30 115	–	–	–	–
5. Halmahera Utara	15 855	15 574	–	–	35 702	32 939
6. Halmahera Timur	10 670	10 670	–	–	3 961	3 961
7. Pulau Morotai	10 193	11 544	–	–	8 061	7 566
8. Pulau Taliabu	1 582	1 031	–	–	186	112
<i>Kota/Municipality</i>						
1. Ternate	30 865	30 865	–	–	810	400
2. Tidore Kepulauan	11 339	12 436	–	–	–	–
<b>Maluku Utara</b>	<b>139 301</b>	<b>144 394</b>	<b>–</b>	<b>–</b>	<b>72 549</b>	<b>71 890</b>

Catatan/Note: ...

Sumber/Source: Dinas Pertanian Bidang Peternakan Provinsi Maluku Utara/ Agriculture Services of Maluku Utara Province

**Tabel**  
**Table** 5.5.2

**Populasi Unggas Menurut Kabupaten/Kota dan Jenis Unggas di Provinsi Maluku Utara (ekor), 2018 dan 2019**  
**Poultry Population by Regency/Municipality and Kind of Poultry in Maluku Utara (heads), 2018 and 2019**

Kabupaten/Kota Regency/Municipality	Ayam Kampung Native Chicken		Ayam Petelur Layer	
	2018	2019	2018	2019
(1)	(2)	(3)	(4)	(5)
<i>Kabupaten/Regency</i>				
1. Halmahera Barat	90 165	96 876	45 400	20 000
2. Halmahera Tengah	102 712	104 534	–	–
3. Kepulauan Sula	33 778	31 257	–	–
4. Halmahera Selatan	44 201	44 221	–	–
5. Halmahera Utara	86 393	92 841	–	–
6. Halmahera Timur	88 790	86 790	–	–
7. Pulau Morotai	25 050	26 752	–	–
8. Pulau Taliabu	74 669	47 617	–	–
<i>Kota/Municipality</i>				
1. Ternate	33 210	39 852	12 500	2 000
2. Tidore Kepulauan	110 007	119 443	–	–
<b>Maluku Utara</b>	<b>688 975</b>	<b>690 183</b>	<b>57 900</b>	<b>22 000</b>

Lanjutan Tabel/Continued Table 5.5.2

Kabupaten/Kota Regency/Municipality	Ayam Pedaging Broiler		Itik/Itik Manila Duck	
	2018	2019	2018	2019
(1)	(6)	(7)	(8)	(9)
<i>Kabupaten/Regency</i>				
1. Halmahera Barat	12 400	7 000	6 448	10 434
2. Halmahera Tengah	–	–	5 813	6 583
3. Kepulauan Sula	13 221	13 256	2 588	2 764
4. Halmahera Selatan	1 500	15 000	6 011	6 209
5. Halmahera Utara	700	–	34 796	35 791
6. Halmahera Timur	48 204	48 204	8 204	8 093
7. Pulau Morotai	2 000	3 000	9 446	9 965
8. Pulau Taliabu	2 300	9 500	895	717
<i>Kota/Municipality</i>				
1. Ternate	349 500	419 400	15 901	19 080
2. Tidore Kepulauan	2 300	3 500	6 621	7 316
<b>Maluku Utara</b>	<b>432 125</b>	<b>518 860</b>	<b>96 723</b>	<b>106 952</b>

Catatan/Note: ...

Sumber/Source: Dinas Pertanian Bidang Peternakan Provinsi Maluku Utara/ Agriculture Services of Maluku Utara Province



**Tabel 5.5.3** **Produksi Daging Ternak Menurut Kabupaten/Kota dan Jenis Ternak di Provinsi Maluku Utara (ton), 2018 dan 2019**  
**Meat Production by Regency/Municipality and Kind of Livestock in Maluku Utara Province (ton), 2018 and 2019**

Kabupaten/Kota Regency/Municipality	Sapi Perah/Dairy Cattle		Sapi Potong/Beef Cattle	
	2018	2019	2018	2019
(1)	(2)	(3)	(4)	(5)
<i>Kabupaten/Regency</i>				
1. Halmahera Barat	–	–	71,00	60,30
2. Halmahera Tengah	–	–	32,00	52,01
3. Kepulauan Sula	–	–	113,00	94,59
4. Halmahera Selatan	–	–	88,00	94,88
5. Halmahera Utara	–	–	380,00	330,06
6. Halmahera Timur	–	–	129,00	106,31
7. Pulau Morotai	–	–	36,00	67,73
8. Pulau Taliabu	–	–	18,00	21,15
<i>Kota/Municipality</i>				
1. Ternate	–	–	938,00	965,32
2. Tidore Kepulauan	–	–	84,00	95,93
<b>Maluku Utara</b>	–	–	<b>1 889,00</b>	<b>1 888,26</b>

Lanjutan Tabel/*Continued Table 5.5.3*

Kabupaten/Kota <i>Regency/Municipality</i>	Kerbau/ <i>Buffalo</i>		Kuda/ <i>Horse</i>	
	2018	2019	2018	2019
(1)	(6)	(7)	(8)	(9)
<i>Kabupaten/Regency</i>				
1. Halmahera Barat	–	–	–	–
2. Halmahera Tengah	–	–	–	–
3. Kepulauan Sula	–	–	–	–
4. Halmahera Selatan	–	–	–	–
5. Halmahera Utara	–	–	–	–
6. Halmahera Timur	–	–	–	–
7. Pulau Morotai	–	–	–	–
8. Pulau Taliabu	–	–	–	–
<i>Kota/Municipality</i>				
1. Ternate	–	–	–	–
2. Tidore Kepulauan	–	–	–	–
<b>Maluku Utara</b>	–	–	–	–

Lanjutan Tabel/Continued Table 5.5.3

Kabupaten/Kota Regency/Municipality	Kambing/Goat		Domba/Sheep		Babi/Pig	
	2018	2019	2018	2019	2018	2019
(1)	(10)	(11)	(12)	(13)	(14)	(15)
<i>Kabupaten/Regency</i>						
1. Halmahera Barat	3,00	2,98	–	–	48,00	48,54
2. Halmahera Tengah	3,00	3,00	–	–	–	–
3. Kepulauan Sula	4,00	4,48	–	–	–	–
4. Halmahera Selatan	3,00	2,89	–	–	–	–
5. Halmahera Utara	30,00	2,84	–	–	114,00	99,74
6. Halmahera Timur	38,00	21,59	–	–	87,00	100,71
7. Pulau Morotai	3,00	2,74	–	–	8,00	10,63
8. Pulau Taliabu	2,00	2,70	–	–	–	–
<i>Kota/Municipality</i>						
1. Ternate	44,00	55,91	–	–	36,00	30,12
2. Tidore Kepulauan	4,00	4,23	–	–	–	–
<b>Maluku Utara</b>	<b>134,00</b>	<b>103,36</b>	<b>–</b>	<b>–</b>	<b>293,00</b>	<b>289,74</b>

Catatan/Note: ...

Sumber/Source: Dinas Pertanian Bidang Peternakan Provinsi Maluku Utara/ Agriculture Services of Maluku Utara Province

**Tabel**  
**Table** 5.5.4

**Produksi Daging Unggas Menurut Kabupaten/Kota dan Jenis Unggas di Provinsi Maluku Utara (ton), 2018 dan 2019**  
*Poultry Meat Production by Regency/Municipality and Kind of Poultry in Maluku Utara (ton), 2018 and 2019*

Kabupaten/Kota Regency/Municipality	Ayam Kampung Native Chicken		Ayam Petelur Layer	
	2018	2019	2018	2019
(1)	(2)	(3)	(4)	(5)
<i>Kabupaten/Regency</i>				
1. Halmahera Barat	135,00	144,65	40,00	17,61
2. Halmahera Tengah	153,00	156,09	–	–
3. Kepulauan Sula	50,00	46,67	–	–
4. Halmahera Selatan	66,00	66,03	–	–
5. Halmahera Utara	132,00	138,63	–	–
6. Halmahera Timur	130,00	129,59	–	–
7. Pulau Morotai	37,00	39,95	–	–
8. Pulau Taliabu	111,00	71,10	–	–
<i>Kota/Municipality</i>				
1. Ternate	50,00	59,51	11,00	1,76
2. Tidore Kepulauan	164,00	178,35	–	–
<b>Maluku Utara</b>	<b>1 028,00</b>	<b>1 030,57</b>	<b>51,00</b>	<b>19,36</b>

Lanjutan Tabel/Continued Table 5.5.4

Kabupaten/Kota Regency/Municipality	Ayam Pedaging Broiler		Itik/Itik Manila Duck	
	2018	2019	2018	2019
(1)	(6)	(7)	(8)	(9)
<i>Kabupaten/Regency</i>				
1. Halmahera Barat	13,00	7,25	4,00	6,68
2. Halmahera Tengah	–	–	4,00	5,05
3. Kepulauan Sula	14,00	13,73	2,00	1,91
4. Halmahera Selatan	2,00	15,54	5,00	4,76
5. Halmahera Utara	1,00	–	23,00	24,36
6. Halmahera Timur	50,00	49,94	6,00	6,08
7. Pulau Morotai	2,00	3,11	6,00	6,74
8. Pulau Taliabu	2,00	9,84	1,00	0,55
<i>Kota/Municipality</i>				
1. Ternate	362,00	434,47	11,00	13,27
2. Tidore Kepulauan	2,00	3,63	5,00	5,61
<b>Maluku Utara</b>	<b>448,00</b>	<b>537,50</b>	<b>67,00</b>	<b>75,00</b>

Catatan/Note: ...

Sumber/Source: Dinas Pertanian Bidang Peternakan Provinsi Maluku Utara/ Agriculture Services of Maluku Utara Province

**Tabel**  
**Table** 5.5.5

**Produksi Telur Unggas dan Susu Sapi Menurut Kabupaten/Kota di Provinsi Maluku Utara (ton), 2018 dan 2019**

***Production of Poultry Eggs and Cow Milk by Regency/Municipality in Maluku Utara Province (ton), 2018 and 2019***

Kabupaten/Kota <i>Regency/Municipality</i>	Ayam Kampung <i>Native Chicken</i>		Ayam Petelur <i>Layer</i>	
	2018	2019	2018	2019
(1)	(2)	(3)	(4)	(5)
<i>Kabupaten/Regency</i>				
1. Halmahera Barat	56,00	60,02	300,00	132,00
2. Halmahera Tengah	64,00	64,76	–	–
3. Kepulauan Sula	21,00	19,36	–	–
4. Halmahera Selatan	27,00	27,40	–	–
5. Halmahera Utara	55,00	57,51	–	–
6. Halmahera Timur	54,00	53,77	–	–
7. Pulau Morotai	16,00	16,57	–	–
8. Pulau Taliabu	46,00	29,50	–	–
<i>Kota/Municipality</i>				
1. Ternate	21,00	24,69	82,00	13,20
2. Tidore Kepulauan	68,00	74,00	–	–
<b>Maluku Utara</b>	<b>428,00</b>	<b>427,57</b>	<b>382,00</b>	<b>145,20</b>

Lanjutan Tabel/Continued Table 5.5.5

Kabupaten/Kota Regency/Municipality	Itik/ Duck		Sapi Perah Dairy Cattle	
	2018	2019	2018	2019
(1)	(6)	(7)	(8)	(9)
<i>Kabupaten/Regency</i>				
1. Halmahera Barat	36,00	58,46	—	—
2. Halmahera Tengah	35,00	39,59	—	—
3. Kepulauan Sula	15,00	15,95	—	—
4. Halmahera Selatan	36,00	37,34	—	—
5. Halmahera Utara	200,00	205,22	—	—
6. Halmahera Timur	49,00	48,26	—	—
7. Pulau Morotai	54,00	57,00	—	—
8. Pulau Taliabu	5,00	4,31	—	—
<i>Kota/Municipality</i>				
1. Ternate	92,00	110,33	—	—
2. Tidore Kepulauan	40,00	44,00	—	—
<b>Maluku Utara</b>	<b>561,00</b>	<b>620,45</b>	<b>—</b>	<b>—</b>

Catatan/Note: ...

Sumber/Source: Dinas Pertanian Bidang Peternakan Provinsi Maluku Utara/ Agriculture Services of Maluku Utara Province

**Tabel**  
**Table** 5.6.1

**Produksi dan Nilai Produksi Perikanan Tangkap Menurut Kabupaten/Kota dan Jenis Penangkapan di Provinsi Maluku Utara, 2018**

***Production and Production Value of Fish Capture by Regency/Municipality and Type of Captures in Maluku Utara Province, 2018***

Kabupaten/Kota Regency/Municipality	"Perikanan Tangkap di Laut Marine Capture Fisheries "		"Perikanan Perairan Umum Daratan Inland Open Water Capture Fisheries "	
	"Volume Volume (Ton)"	"Nilai Value (000 rp)"	"Volume Volume (Ton)"	"Nilai Value (000 rp)"
(1)	(2)	(3)	(4)	(5)
<i>Kabupaten/Regency</i>				
1. Halmahera Barat	16 637	252 687 078	–	–
2. Halmahera Tengah	22 762	420 488 929	–	–
3. Kepulauan Sula	21 205	390 278 676	–	–
4. Halmahera Selatan	65 284	1 106 679 591	–	–
5. Halmahera Utara	28 659	558 591 742	–	–
6. Halmahera Timur	15 191	206 497 012	–	–
7. Pulau Morotai	14 913	267 276 600	–	–
8. Pulau Taliabu	8 064	146 675 442	–	–
<i>Kota/Municipality</i>				
1. Ternate	52 213	1 075 265 800	–	–
2. Tidore Kepulauan	41 700	823 093 194	–	–
<b>Maluku Utara</b>	<b>286 629</b>	<b>5 247 534 065</b>	–	–



Lanjutan Tabel/*Continued Table* 5.6.1

Kabupaten/Kota <i>Regency/Municipality</i>	<i>"Perikanan Tangkap Fish Capture "</i>	
	<i>"Volume Volume (Ton)"</i>	<i>"Nilai Value (000 rp)"</i>
(1)	(2)	(3)
<i>Kabupaten/Regency</i>		
1. Halmahera Barat	16 637	252 687 078
2. Halmahera Tengah	22 762	420 488 929
3. Kepulauan Sula	21 205	390 278 676
4. Halmahera Selatan	65 284	1 106 679 591
5. Halmahera Utara	28 659	558 591 742
6. Halmahera Timur	15 191	206 497 012
7. Pulau Morotai	14 913	267 276 600
8. Pulau Taliabu	8 064	146 675 442
<i>Kota/Municipality</i>		
1. Ternate	52 213	1 075 265 800
2. Tidore Kepulauan	41 700	823 093 194
<b>Maluku Utara</b>	<b>286 629</b>	<b>5 247 534 065</b>

Catatan/*Note:* ...

Sumber/*Source:* Kementerian Kelautan dan Perikanan, Validasi Nasional Satu Data 2018/ Ministry of Marine Affairs and Fishery Republic of Indonesia, One Data's National Validation 2018

**Tabel**  
**Table** 5.6.2

**Produksi dan Nilai Produksi Perikanan Tangkap di Laut Menurut Kabupaten/Kota dan Komoditas Utama di Provinsi Maluku Utara, 2018**  
**Production and Production Value of Marine Capture Fisheries by Regency/Municipality and Main Commodity in Maluku Utara Province, 2018**

Kabupaten/Kota Regency/Municipality	"Cakalang Skipjack Tuna "		"Tongkol Eastern Little Tuna "	
	"Volume Volume (Ton)"	"Nilai Value (000 rp)"	"Volume Volume (Ton)"	"Nilai Value (000 rp)"
(1)	(2)	(3)	(4)	(5)
<i>Kabupaten/Regency</i>				
1. Halmahera Barat	4 447	84 486 882	1 074	14 542 445
2. Halmahera Tengah	9 826	181 784 774	462	7 390 400
3. Kepulauan Sula	4 766	88 167 467	5	54 192
4. Halmahera Selatan	17 671	295 625 698	11 644	174 611 875
5. Halmahera Utara	6 402	118 433 781	1 919	30 410 976
6. Halmahera Timur	1 930	35 708 127	140	2 568 548
7. Pulau Morotai	3 452	63 869 400	–	–
8. Pulau Taliabu	2 367	43 793 200	–	–
<i>Kota/Municipality</i>				
1. Ternate	17 357	334 837 424	2 867	52 766 885
2. Tidore Kepulauan	13 686	266 825 733	599	11 572 780
<b>Maluku Utara</b>	<b>81 905</b>	<b>1 513 532 486</b>	<b>18 708</b>	<b>293 918 101</b>

Lanjutan Tabel/Continued Table 5.6.2

Kabupaten/Kota Regency/Municipality	"Tuna Tuna"		"Udang Shrimp"	
	"Volume Volume (Ton)"	"Nilai Value (000 rp)"	"Volume Volume (Ton)"	"Nilai Value (000 rp)"
(1)	(2)	(3)	(4)	(5)
<i>Kabupaten/Regency</i>				
1. Halmahera Barat	2 831	56 749 580	–	–
2. Halmahera Tengah	6 493	123 421 016	–	–
3. Kepulauan Sula	5 921	112 510 900	–	–
4. Halmahera Selatan	11 194	203 318 895	–	–
5. Halmahera Utara	4 450	92 309 020	–	–
6. Halmahera Timur	1 027	19 747 800	38	1 880 500
7. Pulau Morotai	1 350	24 307 200	–	–
8. Pulau Taliabu	1 757	33 493 800	–	–
<i>Kota/Municipality</i>				
1. Ternate	3 458	68 682 472	–	–
2. Tidore Kepulauan	6 959	142 559 755	–	–
<b>Maluku Utara</b>	<b>45 441</b>	<b>877 100 438</b>	<b>38</b>	<b>1 880 500</b>

Lanjutan Tabel/Continued Table 5.6.2

Kabupaten/Kota Regency/Municipality	"Lainnya Others "		"Tangkap di Laut Marine Capture "	
	"Volume Volume (Ton)"	"Nilai Value (000 rp)"	"Volume Volume (Ton)"	"Nilai Value (000 rp)"
(1)	(2)	(3)	(4)	(5)
<i>Kabupaten/Regency</i>				
1. Halmahera Barat	8 286	96 908 171	16 637	252 687 078
2. Halmahera Tengah	5 981	107 892 740	22 762	420 488 929
3. Kepulauan Sula	10 514	189 546 117	21 205	390 278 676
4. Halmahera Selatan	24 776	433 123 123	65 284	1 106 679 591
5. Halmahera Utara	15 888	317 437 965	28 659	558 591 742
6. Halmahera Timur	12 057	146 592 038	15 191	206 497 012
7. Pulau Morotai	10 111	179 100 000	14 913	267 276 600
8. Pulau Taliabu	3 940	69 388 442	8 064	146 675 442
<i>Kota/Municipality</i>				
1. Ternate	28 530	618 979 019	52 213	1 075 265 800
2. Tidore Kepulauan	20 456	402 134 926	41 700	823 093 194
<b>Maluku Utara</b>	<b>140 538</b>	<b>2 561 102 542</b>	<b>286 629</b>	<b>5 247 534 065</b>

Catatan/Note: ...

Sumber/Source: Kementerian Kelautan dan Perikanan, Validasi Nasional Satu Data 2018/ Ministry of Marine Affairs and Fishery Republic of Indonesia, One Data's National Validation 2018

**Tabel**  
**Table** 5.6.5

**Produksi Perikanan Budidaya Menurut Kabupaten/Kota dan Jenis Kegiatan di Provinsi Maluku Utara, 2018**  
**Production of Aquaculture by Regency/Municipality and Type of Activity in Maluku Utara Province, 2018**

Kabupaten/Kota Regency/Municipality	Produksi Perikanan Budidaya Production of Aquaculture		
	"Pembesaran (ton) Aquaculture (ton)"	"Pembenihan (1000 Ekor) Hatchery (1000 Head)"	"Ikan Hias (1000 Ekor) Ornament Fish (1000 Head)"
(1)			
Kabupaten/Regency			
1. Halmahera Barat	77	–	–
2. Halmahera Tengah	3 190	–	–
3. Kepulauan Sula	56 258	–	–
4. Halmahera Selatan	12 082	–	–
5. Halmahera Utara	254	390	–
6. Halmahera Timur	717	55	–
7. Pulau Morotai	6 171	11	–
8. Pulau Taliabu	26 276	–	–
Kota/Municipality			
1. Ternate	691	–	–
2. Tidore Kepulauan	142	–	–
<b>Maluku Utara</b>	<b>105 856</b>	<b>455</b>	<b>–</b>

**Tabel**  
**Table** 5.6.6

**Produksi dan Nilai Produksi Perikanan Budidaya Menurut Kabupaten/Kota dan Jenis Budidaya di Provinsi Maluku Utara, 2018**

*Production and Production Value of Aquaculture by Regency/Municipality and Type of Culture in Maluku Utara Province, 2018*

Kabupaten/Kota Regency/Municipality	"Jaring Apung Laut Marine Floating Net"		"Jaring Apung Tawar Freshwater Floating Net"	
	"Volume Volume (Ton)"	"Nilai Value (000 rp)"	"Volume Volume (Ton)"	"Nilai Value (000 rp)"
(1)	(2)	(3)	(4)	(5)
<i>Kabupaten/Regency</i>				
1. Halmahera Barat	2	657 700	–	–
2. Halmahera Tengah	5	1 409 200	–	–
3. Kepulauan Sula	11	3 754 810	–	–
4. Halmahera Selatan	15	4 906 620	–	–
5. Halmahera Utara	19	6 074 800	19	680 050
6. Halmahera Timur	8	2 306 283	6	228 930
7. Pulau Morotai	39	9 928 960	–	–
8. Pulau Taliabu	32	7 724 040	–	–
<i>Kota/Municipality</i>				
1. Ternate	0	79 200	1	33 930
2. Tidore Kepulauan	121	19 964 450	–	–
<b>Maluku Utara</b>	<b>252</b>	<b>56 806 063</b>	<b>26</b>	<b>942 910</b>

Lanjutan Tabel/Continued Table 5.6.6

Kabupaten/Kota Regency/Municipality	"Jaring Tancap Tawar Freshwater Pen Culture "		"Karamba Cage "	
	"Volume Volume (Ton)"	"Nilai Value (000 rp)"	"Volume Volume (Ton)"	"Nilai Value (000 rp)"
(1)	(2)	(3)	(4)	(5)
<i>Kabupaten/Regency</i>				
1. Halmahera Barat	–	–	–	–
2. Halmahera Tengah	–	–	–	–
3. Kepulauan Sula	–	–	–	–
4. Halmahera Selatan	–	–	–	–
5. Halmahera Utara	1	30 525	–	–
6. Halmahera Timur	–	–	–	–
7. Pulau Morotai	–	–	1	36 000
8. Pulau Taliabu	–	–	23	586 400
<i>Kota/Municipality</i>				
1. Ternate	–	–	654	21 230 735
2. Tidore Kepulauan	–	–	–	–
<b>Maluku Utara</b>	<b>1</b>	<b>30 525</b>	<b>679</b>	<b>21 853 135</b>

Lanjutan Tabel/Continued Table 5.6.6

Kabupaten/Kota Regency/Municipality	"Kolam Air Deras Running Freshwater Pond "		"Kolam Air Tenang Quiet Freshwater Pond "	
	"Volume Volume (Ton)"	"Nilai Value (000 rp)"	"Volume Volume (Ton)"	"Nilai Value (000 rp)"
(1)	(2)	(3)	(4)	(5)
<i>Kabupaten/Regency</i>				
1. Halmahera Barat	2	51 900	49	1 792 740
2. Halmahera Tengah	–	–	3	105 410
3. Kepulauan Sula	–	–	7	215 670
4. Halmahera Selatan	–	–	24	932 100
5. Halmahera Utara	–	–	185	6 583 574
6. Halmahera Timur	–	–	71	1 839 750
7. Pulau Morotai	–	–	8	280 560
8. Pulau Taliabu	–	–	11	355 510
<i>Kota/Municipality</i>				
1. Ternate	–	–	35	1 093 460
2. Tidore Kepulauan	–	–	1	33 930
<b>Maluku Utara</b>	<b>2</b>	<b>51 900</b>	<b>394</b>	<b>13 232 704</b>



Lanjutan Tabel/Continued Table 5.6.6

Kabupaten/Kota Regency/Municipality	"Laut Lainnya Other Marine Culture "		"Minapadi Sawah Rice Fish "	
	"Volume Volume (Ton)"	"Nilai Value (000 rp)"	"Volume Volume (Ton)"	"Nilai Value (000 rp)"
(1)	(2)	(3)	(4)	(5)
<i>Kabupaten/Regency</i>				
1. Halmahera Barat	–	–	–	–
2. Halmahera Tengah	–	–	–	–
3. Kepulauan Sula	–	–	–	–
4. Halmahera Selatan	–	–	–	–
5. Halmahera Utara	–	–	–	–
6. Halmahera Timur	–	–	–	–
7. Pulau Morotai	–	–	–	–
8. Pulau Taliabu	–	–	–	–
<i>Kota/Municipality</i>				
1. Ternate	–	–	–	–
2. Tidore Kepulauan	–	–	–	–
<b>Maluku Utara</b>	–	–	–	–

Lanjutan Tabel/Continued Table 5.6.6

Kabupaten/Kota Regency/Municipality	"Rumput Laut Sea Weed"		"Tambak Intensif Intensive Brackishwater Pond"	
	"Volume Volume (Ton)"	"Nilai Value (000 rp)"	"Volume Volume (Ton)"	"Nilai Value (000 rp)"
(1)	(2)	(3)	(4)	(5)
<i>Kabupaten/Regency</i>				
1. Halmahera Barat	18	110 178	—	—
2. Halmahera Tengah	3 180	13 247 072	—	—
3. Kepulauan Sula	56 236	281 548 704	—	—
4. Halmahera Selatan	12 029	49 293 980	—	—
5. Halmahera Utara	—	—	—	—
6. Halmahera Timur	620	2 945 898	—	—
7. Pulau Morotai	6 118	30 589 186	—	—
8. Pulau Taliabu	26 205	132 045 354	—	—
<i>Kota/Municipality</i>				
1. Ternate	—	—	—	—
2. Tidore Kepulauan	16	73 836	—	—
<b>Maluku Utara</b>	<b>104 422</b>	<b>509 854 208</b>	<b>—</b>	<b>—</b>

Lanjutan Tabel/Continued Table 5.6.6

Kabupaten/Kota Regency/Municipality	"Tambak Sederhana Traditional Brackishwater Pond"		"Tambak Semi Intensif Semi Intensive Brackishwater Pond"	
	"Volume Volume (Ton)"	"Nilai Value (000 rp)"	"Volume Volume (Ton)"	"Nilai Value (000 rp)"
(1)	(2)	(3)	(4)	(5)
<i>Kabupaten/Regency</i>				
1. Halmahera Barat	–	–	6	559 600
2. Halmahera Tengah	–	–	1	106 650
3. Kepulauan Sula	–	–	5	357 120
4. Halmahera Selatan	–	–	13	997 860
5. Halmahera Utara	0	12 700	28	2 207 200
6. Halmahera Timur	–	–	12	921 600
7. Pulau Morotai	–	–	5	419 520
8. Pulau Taliabu	–	–	15	345 600
<i>Kota/Municipality</i>				
1. Ternate	–	–	–	–
2. Tidore Kepulauan	3	231 200	1	58 380
<b>Maluku Utara</b>	<b>3</b>	<b>243 900</b>	<b>77</b>	<b>5 973 530</b>


# BAB 6

# PERTAMBANGAN DAN ENERGI

Mineral dan Energi



Pertumbuhan Air



Pengaliran Listrik



Pertambangan



**PENJELASAN TEKNIS**

1. Kapasitas listrik terpasang adalah total kapasitas dari seluruh mesin pembangkit listrik yang dioperasikan.
2. Listrik yang dibangkitkan adalah jumlah listrik yang dibangkitkan oleh seluruh mesin pembangkit listrik dan dinyatakan dalam satuan dasar Watt hours.
3. Jumlah listrik/gas/air bersih yang terjual/didistribusikan adalah banyaknya listrik/gas/air bersih yang disalurkan kepada para pelanggan.
4. Kapasitas produksi potensial adalah hubungan antara output yang sebenarnya diproduksi dengan peralatan yang terpasang dan potensi output yang dapat diproduksi dengan peralatan terpasang tersebut, jika kapasitas sepenuhnya digunakan.
5. Volume air bersih yang disalurkan adalah banyaknya air bersih yang disalurkan oleh perusahaan air bersih (dalam satuan m<sup>3</sup>). Semakin besar volume air bersih yang disalurkan maka akan semakin terpenuhi kebutuhan konsumen akan air bersih.

**TECHNICAL NOTES**

1. *Installed electricity capacity is the total capacity of all operated power plants machines.*
2. *Electricity generated is the amount of electricity generated by all power plant engine in Watt hours standard unit.*
3. *Sold/distributed electricity/gas/cleaned water is total electricity/gas/cleaned water distributed to customers.*
4. *Potential capacity production is relationship between output that is actually produced with the installed equipment, and the potential output which could be produced with it, if capacity was fully used.*
5. *Volume of water distributed is the amount of water that can be distributed by the water company (in units of m<sup>3</sup>). The greater the volume of water distributed it will be increasingly fulfilled the needs of consumers for clean water.*

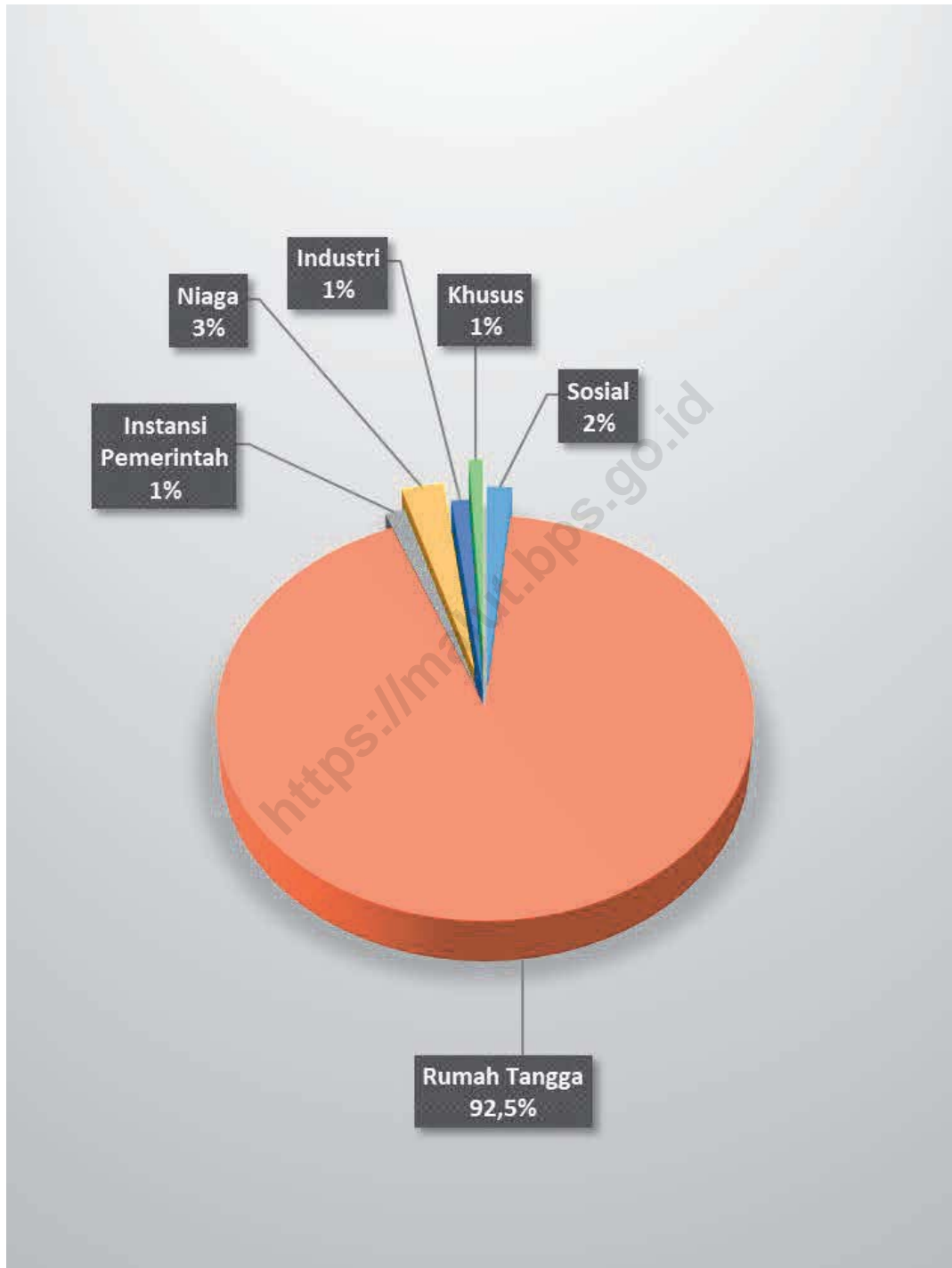
<https://malut.bps.go.id>





**Gambar** 6.1  
**Figures**

**Persentase Pelanggan PDAM di Provinsi Maluku Utara (%)**, 2019  
**Percentage of PDAM Consumer in Maluku Utara Province (%)**, 2019



Sumber/Source: PDAM

**Tabel**  
**Table** 6.1

**Daya Terpasang, Produksi, dan Distribusi Listrik PT. PLN (Persero) pada Cabang/Ranting PLN Menurut Kabupaten/Kota di Provinsi Maluku Utara, 2019**  
**Installed Electricity Power, Production, and Distribution of PT. PLN (Persero) at PLN Branch by Regency/Municipality in Maluku Utara Province, 2019**

Kabupaten/Kota Regency/Municipality	Daya Terpasang Installed Electricity Power (KW)	Produksi Listrik Electricity Production (KWh)	Listrik Terjual Electricity Sold (KWh)	Dipakai Sendiri Own Used (KWh)	Susut/Hilang Shrinkage/Lost (KWh)
(1)	(2)	(3)	(4)	(5)	(6)
Kabupaten/Regency	...	...	...	...	...
1. Halmahera Barat	...	...	...	...	...
2. Halmahera Tengah	...	...	...	...	...
3. Kepulauan Sula	...	...	...	...	...
4. Halmahera Selatan	...	...	...	...	...
5. Halmahera Utara	...	...	...	...	...
6. Halmahera Timur	...	...	...	...	...
7. Pulau Morotai	...	...	...	...	...
8. Pulau Taliabu	...	...	...	...	...
Kota/Municipality	...	...	...	...	...
1. Ternate	...	...	...	...	...
2. Tidore Kepulauan	...	...	...	...	...
<b>Maluku Utara</b>	...	...	...	...	...

Catatan/Note: ...

Sumber/Source: PT. PLN (Persero)

**Tabel**  
**Table** 6.2

**Jumlah Pelanggan Listrik Menurut Kabupaten/Kota di  
Provinsi Maluku Utara, 2015–2019**  
**Number of Electricity Customers by Regency/Municipality in  
Maluku Utara Province, 2015-2019**

<b>Kabupaten/Kota</b> <b>Regency/Municipality</b>	<b>2015</b>	<b>2016</b>	<b>2017</b>	<b>2018</b>	<b>2019</b>
(1)	(2)	(3)	(4)	(5)	(6)
<i>Kabupaten/Regency</i>	...	...	...	...	...
1. Halmahera Barat	...	...	...	...	...
2. Halmahera Tengah	...	...	...	...	...
3. Kepulauan Sula	...	...	...	...	...
4. Halmahera Selatan	...	...	...	...	...
5. Halmahera Utara	...	...	...	...	...
6. Halmahera Timur	...	...	...	...	...
7. Pulau Morotai	...	...	...	...	...
8. Pulau Taliabu	...	...	...	...	...
<i>Kota/Municipality</i>	...	...	...	...	...
1. Ternate	...	...	...	...	...
2. Tidore Kepulauan	...	...	...	...	...
<b>Maluku Utara</b>	...	...	...	...	...

Catatan/Note: ...

Sumber/Source: PT. PLN (Persero)

**Tabel**  
**Table** 6.3

**Jumlah Pelanggan dan Air yang Disalurkan Menurut Kabupaten/Kota di Provinsi Maluku Utara, 2019**  
**Number of Customers and Distributed Water by Regency/ Municipality in Maluku Utara Province, 2019**

<b>Kabupaten/Kota</b> <b>Regency/Municipality</b>	<b>Pelanggan</b> <b>Number of Customers</b>	<b>Air Disalurkan</b> <b>Distributed Water</b> <b>(m<sup>3</sup>)</b>	<b>Nilai</b> <b>Value</b> <b>(Rp)</b>
(1)	(2)	(3)	(4)
<i>Kabupaten/Regency</i>			
1. Halmahera Barat	6693	1 565 712	6 515 143 417
2. Halmahera Tengah	1600	393 470	2 001 640 290
3. Kepulauan Sula	3779	576 963	1 779 699 500
4. Halmahera Selatan	14224	232 113	722 326 550
5. Halmahera Utara	...	...	...
6. Halmahera Timur	4233	33 189	144 905 250
7. Pulau Morotai	...	...	...
8. Pulau Taliabu	...	...	...
<i>Kota/Municipality</i>			
1. Ternate	30504	16 666 903	52 630 573 250
2. Tidore Kepulauan	...	779 738	4 596 296 150
<b>Maluku Utara</b>	<b>61 033</b>	<b>20 248 088</b>	<b>68 390 584 407</b>

Catatan/Note: ...

Sumber/Source: PDAM

**Tabel**  
**Table** 6.4

**Jenis Pelanggan dan Air yang Disalurkan Menurut Kabupaten/Kota di Provinsi Maluku Utara, 2019**  
**Type of Customers and Distributed Water by Regency/ Municipality in Maluku Utara Province, 2019**

<b>Kabupaten/Kota</b> <b>Regency/Municipality</b>	<b>Pelanggan</b> <b>Number of Customers</b>	<b>Air Disalurkan</b> <b>Distributed Water</b> <b>(m<sup>3</sup>)</b>	<b>Nilai</b> <b>Value</b> <b>(Rp)</b>
(1)	(2)	(3)	(4)
<i>Sosial</i>	971	560 955	1 852 650 500
Rumah Tangga	56 443	11 639 474	57 887 747 067
Instansi Pemerintah	768	467 713	2 771 870 100
Niaga	1 639	533 222	2 786 958 490
Industri	666	405 429	2 796 875 000
Khusus	546	52 695	294 483 250
<b>Maluku Utara</b>	<b>61033</b>	<b>13 659 488</b>	<b>68 390 584 407</b>

Catatan/Note: ...

Sumber/Source: PDAM

# BAB 7

# INDUSTRI MANUFAKTUR





**PENJELASAN TEKNIS**

1. Wisatawan mancanegara (wisman) ialah setiap pengunjung yang mengunjungi suatu negara di luar tempat tinggalnya, didorong oleh satu atau beberapa keperluan tanpa bermaksud memperoleh penghasilan di tempat yang dikunjungi dan lamanya kunjungan tersebut tidak lebih dari satu tahun (12 bulan), Definisi ini mencakup 2 (dua) kategori wisatawan mancanegara, yaitu :
  - a, Wisatawan (turis) ialah setiap pengunjung seperti definisi di atas yang tinggal paling sedikit 24 jam, akan tetapi tidak lebih dari 1 (satu) tahun di tempat yang dikunjungi, dengan maksud antara lain: berlibur, rekreasi, olah raga, bisnis, menghadiri pertemuan, studi, dan kunjungan dengan alasan kesehatan,
  - b, Excursionist ialah setiap pengunjung seperti definisi di atas yang tinggal kurang dari 24 jam di tempat yang dikunjungi (termasuk "Cruise passengers"), Cruise Passengers ialah setiap pengunjung yang tiba di suatu negara di mana mereka tidak menginap di akomodasi yang tersedia di negara tersebut, misalnya dengan kapal laut,

**TECHNICAL NOTES**

1. *An International Visitor is any person visiting a country other than his usual place of residence for any reason other than for earning income in the country visited, and the length of stay is no more than one year (12 months), This definition covers two categories of foreign visitors, namely :*
  - a, *"Tourist" is any visitor staying for at least 24 hours, but no more than one year, in the country visited, with the intention of visiting, and for any of these purposes: Pleasure, recreation and sports, Business, visiting friends and relatives, missions, attending meetings, conferences, visit for health reasons and study,*
  - b, *"Excursionist" is any visitor staying less than 24 hours in the country visited including, "Cruise Passengers", i.e, visitors arriving in a country without staying in any accommodation available in the visited country,*



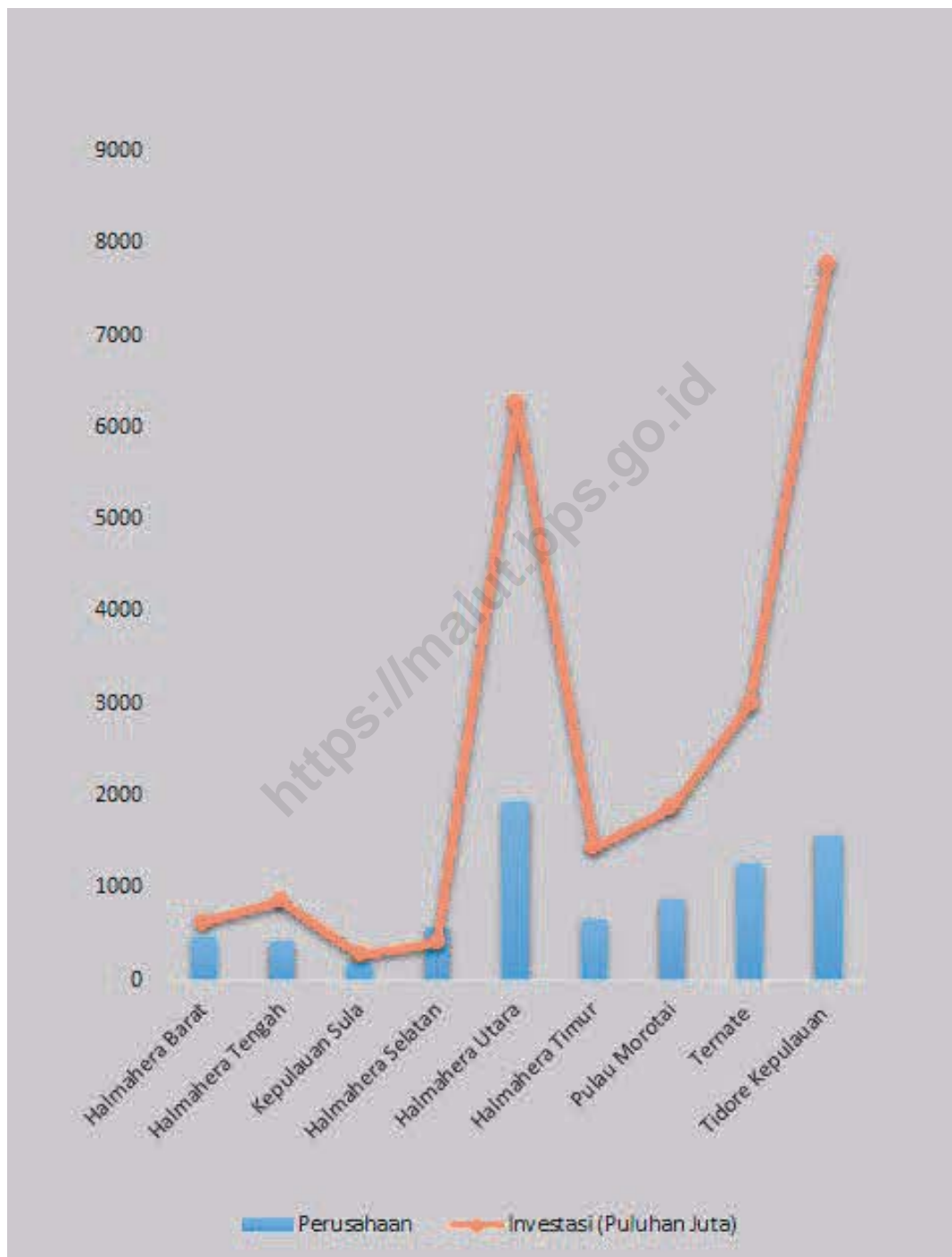
2. Rata-rata lama tinggal adalah rata-rata waktu tinggal wisatawan mancanegara di Indonesia untuk satu kali kunjungan,
  3. Usaha penyediaan akomodasi adalah usaha yang menyediakan pelayanan penginapan yang dapat dilengkapi dengan pelayanan pariwisata lainnya, Usaha penyediaan akomodasi dapat berupa hotel, vila, pondok wisata, bumi perkemahan, persinggahan karavan, dan akomodasi lainnya yang digunakan untuk tujuan pariwisata,
  4. Hotel adalah penyediaan akomodasi secara harian berupa kamar-kamar di dalam satu bangunan yang dapat dilengkapi dengan jasa pelayanan makan dan minum, kegiatan hiburan dan atau fasilitas lainnya, Hotel terdiri dari hotel berbintang dan hotel non- bintang,
  5. Hotel bintang adalah usaha penyediaan jasa pelayanan penginapan, makan minum serta jasa lainnya bagi umum dengan menggunakan sebagian atau seluruh bangunan, Usaha ini dikelola secara komersial serta memenuhi ketentuan persyaratan sebagai hotel bintang (termasuk berlian) yang ditetapkan dalam surat keputusan instansi yang membinanya, Misalnya hotel bintang lima, hotel bintang
2. *Average length of stay is the average stay duration of foreign visitor in Indonesia for one trip,*
  3. *The business of providing accommodation is a business that provides specialty services that can be equipped with other tourism services, It includes hotel, villa, cottage, camping, caravan stop, and other accommodation that are used for tourism purposes,*
  4. *Hotel is a daily supply of accommodation rooms within a building which can be equipped with eating and drinking services, entertainment activities and/or other facilities, Hotel consists of a classified hotel and a non-classified hotel,*
  5. *A star hotel is the business of providing an accommodation, eating and drinking as well as other services for the public by using a building or a part of a building, It is managed commercially and meets specified requirements as a star hotel (including diamonds) set forth in the decree of fostering agency, For example, five star hotel, four star hotel, and so on,*

empat dan seterusnya,

- |  |   |
|--|---|
| 6. Tingkat penghunian kamar hotel adalah persentase banyaknya malam kamar yang dihuni terhadap banyaknya malam kamar yang tersedia,                                    | 6. <i>Room occupancy rate is the number of room-nights occupied divided by the number of room-nights available, multiplied by 100 percent,</i>                  |
| 7. Rata-rata lamanya tamu menginap adalah banyaknya malam tempat tidur yang terpakai (malam tamu) dengan banyaknya tamu yang menginap di hotel atau akomodasi lainnya, | 7. <i>Average length of stay is the number of bed-nights used (guest night) divided by the number of guests coming to spend the night at the accommodation,</i> |

<https://malut.bps.go.id>

**Gambar 7.1** Jumlah Perusahaan Industri dan Nilai Investasi di Provinsi Maluku Utara, 2019  
**Figures 7.1** Number of Industrial and Investment Companies in Maluku Utara Province, 2019



Sumber/Source : Dinas Perdagangan dan Koperasi Provinsi Maluku Utara  
 Maluku Utara Province Trade and Cooperative Office

Tabel  
Table 7.1

**Jumlah Perusahaan, Tenaga Kerja, Investasi, dan Nilai Produksi pada Industri Besar dan Sedang Menurut Kabupaten/Kota di Provinsi Maluku Utara, 2019**  
**Number of Companies, Employees, Investment, and Production Value in Large and Medium Industries by Regency/Municipality in Maluku Utara Province, 2019**

Kabupaten/Kota Regency/Municipality	Perusahaan Number of Companies	Tenaga Kerja Number of Employees	Investasi (ribu rupiah) Investment (thousand rupiahs)	Nilai Produksi (ribu rupiah) Production Value (thousand rupiahs)
(1)	(2)	(3)	(4)	(5)
Kabupaten/Regency				
1. Halmahera Barat	475	2155	6 326 500 000	5 587 579 000
2. Halmahera Tengah	414	1355	8 617 450 000	16 747 338 000
3. Kepulauan Sula	184	644	2 795 471 000	27 803 432 000
4. Halmahera Selatan	582	1284	4 054 080 000	9 027 905 300
5. Halmahera Utara	1941	3614	62 651 583 200	437 092 835 000
6. Halmahera Timur	657	1821	14 422 200 000	343 208 992 500
7. Pulau Morotai	877	1941	18 749 001 000	19 419 251 250
8. Pulau Taliabu				
Kota/Municipality				
1. Ternate	1266	3581	29 983 536 800	1 138 025 774 900
2. Tidore Kepulauan	1573	3863	77 745 296 140	109 929 210 700
<b>Maluku Utara</b>	<b>7969</b>	<b>20258</b>	<b>225345118140</b>	<b>2 106 842 318 650</b>

Catatan/Note: ...

Sumber/Source: Dinas Perdagangan dan Koperasi Provinsi Maluku Utara/ Maluku Utara Province Trade and Cooperative Office

**Tabel 7.2** Jumlah Perusahaan dan Tenaga Kerja Menurut Klasifikasi Industri pada Industri Mikro dan Kecil di Provinsi Maluku Utara, 2019  
**Number of Companies and Employees by Industrial Classification in Micro and Small Industries in Maluku Utara Province, 2019**

	<b>Klasifikasi Industri</b> <i>Industrial Classification</i>	<b>Perusahaan</b> <i>Number of Companies</i>	<b>Tenaga Kerja</b> <i>Number of Employees</i>
	(1)	(2)	(3)
10	Makanan/Food	4354	9852
11	Minuman/Beverage	165	421
12	Tekstil/Textiles	16	48
14	Pakaian Jadi/Wearing Apparel	302	700
16	Kayu, Barang-Barang dari Kayu (tidak termasuk furnitur), dan Barang-Barang Anyaman/Wood and Products of Wood except Furniture and Plaiting Materials	687	7759
18	Percetakan dan Reproduksi Media Rekaman/ Printing and Reproduction of Recorded Media	24	70
19	Produk dari Batu Bara dan Pengilangan Minyak Bumi/Coal Products and Refined Petroleum Products	1	2
20	Bahan Kimia dan Barang dari Bahan Kimia/ Chemicals and Chemicals Products	25	93
21	Farmasi, Produk Obat Kimia dan Obat Tradisional/Pharmacy, Chemical Medicine Products and Traditional Medicine	3	6
23	Barang Galian Bukan Logam/Non Metallic Mineral Products	280	1045
25	Barang Logam bukan Mesin dan Peralatannya/Metal Products Except Machinery and Equipments	61	206

Lanjutan Tabel/*Continued Table 7.2*

<b>Klasifikasi Industri</b> <i>Industrial Classification</i>		<b>Perusahaan</b> <i>Number of Companies</i>	<b>Tenaga Kerja</b> <i>Number of Employees</i>
	(1)	(2)	(3)
28	Mesin dan Perlengkapan YTDL/Machinery and Other Equipment	5	28
30	Alat Angkut Lainnya/Other Transport	46	201
31	Furnitur/Furniture	954	3081
32	Pengolahan Lainnya/Other Manufacturing	181	378
33	Jasa Reparasi dan Pemasangan Mesin/ Peralatan/Repaired Services and Machine Installation Services	6	17
35	Pengadaan Listrik, Gas, Uap/Air Panas dan Udara Dingin	4	18
38	Pengelolaan dan Daur Ulang Sampah	1	3
45	Perdagangan, Reparasi dan Perawatan Mobil dan Motor	738	2001
60	Aktivitas Penyiaran dan Pemrograman	1	3
74	Aktivitas Profesional, Ilmiah, dan Teknis Lainnya	2	11
82	Aktivitas Administrasi Kantor, Aktivitas Penunjang Kantor dan Aktivitas Penunjang Usaha Lainnya	80	261
95	Reparasi Komputer dan Barang Keperluan Pribadi dan Perlengkapan Rumah Tangga	33	54
<b>Jumlah/Total</b>		<b>7969</b>	<b>26258</b>

Catatan/*Note*: ...Sumber/*Source*: Dinas Perdagangan dan Koperasi Provinsi Maluku Utara/ *Maluku Utara Province Trade and Cooperative Office*



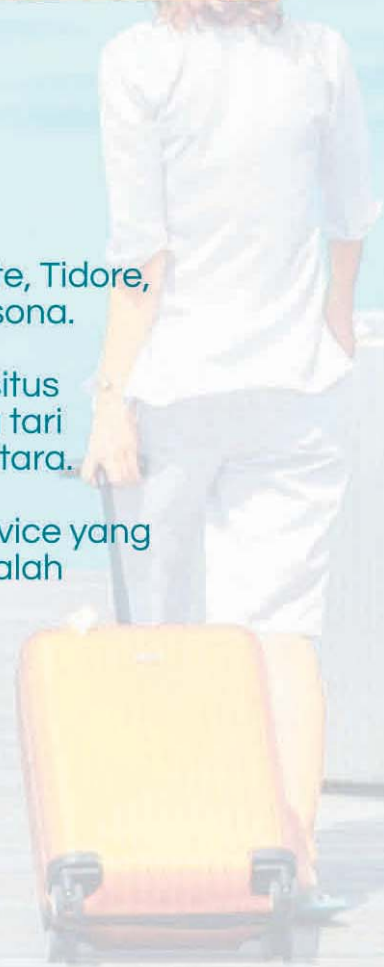


## BAB 8. PARIWISATA

Maluku Utara provinsi dengan tiga pulau besarnya, Ternate, Tidore, dan Halmahera merupakan kepulauan yang mempesona.

Panorama alam yang menakjubkan, Situs budaya, situs bersejarah, dan spot foto foto kekinian menjadi daya tarik wisatawan untuk mengeksplere keindahan Maluku Utara.

Berbagai Fasilitas telah disediakan untuk memberikan service yang memadai untuk para wisatawan. Salah satunya adalah 4 Hotel berbintang dan 263 Hotel non bintang







**PENJELASAN TEKNIS**

1. Wisatawan mancanegara (wisman) ialah setiap pengunjung yang mengunjungi suatu negara di luar tempat tinggalnya, didorong oleh satu atau beberapa keperluan tanpa bermaksud memperoleh penghasilan di tempat yang dikunjungi dan lamanya kunjungan tersebut tidak lebih dari satu tahun (12 bulan), Definisi ini mencakup 2 (dua) kategori wisatawan mancanegara, yaitu :
  - a, Wisatawan (turis) ialah setiap pengunjung seperti definisi di atas yang tinggal paling sedikit 24 jam, akan tetapi tidak lebih dari 1 (satu) tahun di tempat yang dikunjungi, dengan maksud antara lain: berlibur, rekreasi, olah raga, bisnis, menghadiri pertemuan, studi, dan kunjungan dengan alasan kesehatan,
  - b, Excursionist ialah setiap pengunjung seperti definisi di atas yang tinggal kurang dari 24 jam di tempat yang dikunjungi (termasuk "Cruise passengers"), Cruise Passengers ialah setiap pengunjung yang tiba di suatu negara di mana mereka tidak menginap di akomodasi yang tersedia di negara tersebut, misalnya dengan kapal laut,
2. Rata-rata lama tinggal adalah rata-rata waktu tinggal wisatawan

**TECHNICAL NOTES**

1. *An International Visitor is any person visiting a country other than his usual place of residence for any reason other than for earning income in the country visited, and the length of stay is no more than one year (12 months), This definition covers two categories of foreign visitors, namely :*
  - a, "Tourist" is any visitor staying for at least 24 hours, but no more than one year, in the country visited, with the intention of visiting, and for any of these purposes: Pleasure, recreation and sports, Business, visiting friends and relatives, missions, attending meetings, conferences, visit for health reasons and study,*
  - b, "Excursionist" is any visitor staying less than 24 hours in the country visited including, "Cruise Passengers", i,e, visitors arriving in a country without staying in any accommodation available in the visited country,*
2. *Average length of stay is the average stay duration of foreign*

mancanegara di Indonesia untuk satu kali kunjungan,

*visitor in Indonesia for one trip,*

3. Usaha penyediaan akomodasi adalah usaha yang menyediakan pelayanan penginapan yang dapat dilengkapi dengan pelayanan pariwisata lainnya, Usaha penyediaan akomodasi dapat berupa hotel, vila, pondok wisata, bumi perkemahan, persinggahan karavan, dan akomodasi lainnya yang digunakan untuk tujuan pariwisata,
  4. Hotel adalah penyediaan akomodasi secara harian berupa kamar-kamar di dalam satu bangunan yang dapat dilengkapi dengan jasa pelayanan makan dan minum, kegiatan hiburan dan atau fasilitas lainnya, Hotel terdiri dari hotel berbintang dan hotel non- bintang,
  5. Hotel bintang adalah usaha penyediaan jasa pelayanan penginapan, makan minum serta jasa lainnya bagi umum dengan menggunakan sebagian atau seluruh bangunan, Usaha ini dikelola secara komersial serta memenuhi ketentuan persyaratan sebagai hotel bintang (termasuk berlian) yang ditetapkan dalam surat keputusan instansi yang membinanya, Misalnya hotel bintang lima, hotel bintang empat dan seterusnya,
3. *The business of providing accommodation is a business that provides specialty services that can be equipped with other tourism services, It includes hotel, villa, cottage, camping, caravan stop, and other accommodation that are used for tourism purposes,*
  4. *Hotel is a daily supply of accommodation rooms within a building which can be equipped with eating and drinking services, entertainment activities and/or other facilities, Hotel consists of a classified hotel and a non-classified hotel,*
  5. *A star hotel is the business of providing an accommodation, eating and drinking as well as other services for the public by using a building or a part of a building, It is managed commercially and meets specified requirements as a star hotel (including diamonds) set forth in the decree of fostering agency, For example, five star hotel, four star hotel, and so on,*

6. Tingkat penghunian kamar hotel adalah persentase banyaknya malam kamar yang dihuni terhadap banyaknya malam kamar yang tersedia,
  7. Rata-rata lamanya tamu menginap adalah banyaknya malam tempat tidur yang terpakai (malam tamu) dengan banyaknya tamu yang menginap di hotel atau akomodasi lainnya,
6. *Room occupancy rate is the number of room-nights occupied divided by the number of room-nights available, multiplied by 100 percent,*
  7. *Average length of stay is the number of bed-nights used (guest night) divided by the number of guests coming to spend the night at the accommodation,*

<https://malut.bps.go.id>

**Gambar** 8.1  
**Figures**

**Jumlah Akomodasi Menurut Kabupaten/Kota di Provinsi Maluku Utara, 2018–2019**  
**Number of Accommodations by Regency/Municipality in Maluku Utara Province, 2019**



Sumber/Source : BPS, Survei Hotel Tahunan (VHTL)/BPS-Statistics Indonesia, Hotels Survey



**Tabel**  
**Table** 8.1

**Jumlah Akomodasi, Kamar, dan Tempat Tidur yang Tersedia pada Hotel Bintang Menurut Kabupaten/Kota di Provinsi Maluku Utara, 2018–2019**  
**Number of Accommodations, Available Rooms and Beds in Classified Hotel by Regency/Municipality in Maluku Utara Province, 2018–2019**

Kabupaten/Kota <i>Regency/Municipality</i>	2018		
	Akomodasi <i>Accommodations</i>	Kamar <i>Rooms</i>	Tempat Tidur <i>Beds</i>
(1)	(3)	(4)	(5)
<i>Kabupaten/Regency</i>			
1. Halmahera Barat	–	–	–
2. Halmahera Tengah	–	–	–
3. Kepulauan Sula	–	–	–
4. Halmahera Selatan	–	–	–
5. Halmahera Utara	–	–	–
6. Halmahera Timur	–	–	–
7. Pulau Morotai	–	–	–
8. Pulau Taliabu	–	–	–
<i>Kota/Municipality</i>			
1. Ternate	4	391	670
2. Tidore Kepulauan	–	–	–
<b>Maluku Utara</b>	<b>4</b>	<b>391</b>	<b>670</b>

Lanjutan Tabel/Continued Table 8.1

Kabupaten/Kota <i>Regency/Municipality</i>	2019		
	Akomodasi <i>Accommodations</i>	Kamar <i>Rooms</i>	Tempat Tidur <i>Beds</i>
(1)	(3)	(4)	(5)
<i>Kabupaten/Regency</i>			
1. Halmahera Barat	—	—	—
2. Halmahera Tengah	—	—	—
3. Kepulauan Sula	—	—	—
4. Halmahera Selatan	—	—	—
5. Halmahera Utara	—	—	—
6. Halmahera Timur	—	—	—
7. Pulau Morotai	—	—	—
8. Pulau Taliabu	—	—	—
<i>Kota/Municipality</i>			
1. Ternate	4	394	671
2. Tidore Kepulauan	—	—	—
<b>Maluku Utara</b>	<b>4</b>	<b>394</b>	<b>671</b>

Catatan/Note: ...

Sumber/Source: BPS, Survei Hotel Tahunan (VHTL)/BPS-Statistics Indonesia, Hotels Survey



**Tabel**  
**Table** 8.2

**Jumlah Akomodasi, Kamar, dan Tempat Tidur yang Tersedia pada Hotel Nonbintang dan Akomodasi Lainnya Menurut Kabupaten/Kota di Provinsi Maluku Utara, 2018–2019**

**Number of Accommodations, Available Rooms and Beds in Non-Classified Hotel and Other Accommodations by Regency/Municipality in Maluku Utara Province, 2018–2019**

Kabupaten/Kota Regency/Municipality	2018		
	Akomodasi Accommodations	Kamar Rooms	Tempat Tidur Beds
(1)	(3)	(4)	(5)
<i>Kabupaten/Regency</i>			
1. Halmahera Barat	20	249	304
2. Halmahera Tengah	15	187	198
3. Kepulauan Sula	18	175	202
4. Halmahera Selatan	41	513	614
5. Halmahera Utara	44	678	795
6. Halmahera Timur	21	355	396
7. Pulau Morotai	15	186	206
8. Pulau Taliabu	–	–	–
<i>Kota/Municipality</i>			
1. Ternate	69	1248	1590
2. Tidore Kepulauan	23	264	302
<b>Maluku Utara</b>	<b>266</b>	<b>3855</b>	<b>4607</b>

Lanjutan Tabel/*Continued Table 8.2*

Kabupaten/Kota <i>Regency/Municipality</i>	2019		
	Akomodasi <i>Accommodations</i>	Kamar <i>Rooms</i>	Tempat Tidur <i>Beds</i>
(1)	(3)	(4)	(5)
<i>Kabupaten/Regency</i>			
1. Halmahera Barat	20	245	298
2. Halmahera Tengah	15	172	189
3. Kepulauan Sula	16	172	189
4. Halmahera Selatan	39	501	610
5. Halmahera Utara	48	745	876
6. Halmahera Timur	18	311	354
7. Pulau Morotai	15	206	206
8. Pulau Taliabu	–	–	–
<i>Kota/Municipality</i>			
1. Ternate	69	1385	1819
2. Tidore Kepulauan	23	321	334
<b>Maluku Utara</b>	<b>263</b>	<b>4058</b>	<b>4875</b>

Catatan/*Note:* ...Sumber/*Source:* BPS, Survei Hotel Tahunan (VHTL)/BPS-Statistics Indonesia, Hotels Survey

**Tabel**  
**Table** 8.3**Rata-rata Lama Menginap Tamu Asing dan Tamu Domestik Menurut Bulan di Provinsi Maluku Utara (hari), 2019***Length Average of Stay of Foreign and Domestic Guests by Month in Maluku Utara Province, 2019*

<b>Bulan</b> <i>Month</i>	<b>Tamu Asing</b> <i>Foreign Guests</i>	<b>Tamu Domestik</b> <i>Domestic Guests</i>
(1)	(2)	(3)
Januari	3,20	1,69
Februari	2,03	1,50
Maret	1,79	1,61
April	2,01	1,47
Mei	2,06	1,32
Juni	5,53	1,30
Juli	2,70	1,39
Agustus	1,80	1,53
September	3,03	1,51
Oktober	4,77	1,49
November	4,37	1,62
Desember	2,89	1,52
<b>Maluku Utara</b>	<b>2,68</b>	<b>1,63</b>

Catatan/Note: ...

Sumber/Source: BPS, Survei Hotel Tahunan (VHTL)/BPS-Statistics Indonesia, Hotels Survey

**Tabel**  
**Table** 8.4

**Persentase Tingkat Penghunian Kamar Hotel dan Akomodasi Lainnya Menurut Jenis Hotel dan Bulan di Provinsi Maluku Utara, 2019**  
*Occupancy Rate of Hotel and Other Accommodation Room by Hotel Type and Month in Maluku Utara, 2019*

<b>Bulan</b> <b>Month</b>	<b>Hotel Berbintang</b> <b>Classified Hotel</b>	<b>Hotel Nonbintang</b> <b>Non-Classified Hotel</b>
(1)	(2)	(3)
Januari	31,75	21,09
Februari	51,96	21,99
Maret	48,62	21,79
April	50,45	21,03
Mei	41,53	16,78
Juni	37,57	16,36
Juli	47,93	22,16
Agustus	50,31	22,52
September	58,27	19,41
Oktober	53,31	20,96
November	61,98	22,01
Desember	63,22	26,09
<b>Maluku Utara</b>	<b>49,70</b>	<b>21,02</b>

Catatan/Note: ...

Sumber/Source: BPS, Survei Hotel Tahunan (VHTL)/BPS-Statistics Indonesia, Hotels Survey





# BAB 9

## TRANSPORTASI DAN KOMUNIKASI

### Jumlah Sepeda Motor

Ternate  
**41.745**

Taliabu  
**104**

### Jumlah Mobil Penumpang

Ternate  
**6.115**

Taliabu  
**13**



**PENJELASAN TEKNIS**

1. Kendaraan bermotor adalah setiap kendaraan yang digerakkan oleh peralatan teknik yang ada pada kendaraan tersebut, biasanya digunakan untuk angkutan orang atau barang di atas jalan raya selain kendaraan yang berjalan di atas rel, Kendaraan bermotor yang dicatat adalah semua jenis kendaraan kecuali kendaraan bermotor TNI/Polri dan Korps Diplomatik,
2. Mobil penumpang adalah setiap kendaraan bermotor yang dilengkapi dengan tempat duduk untuk sebanyak-banyaknya delapan orang, tidak termasuk tempat duduk untuk pengemudi, baik dilengkapi atau tidak dilengkapi bagasi,
3. Mobil bis adalah setiap kendaraan bermotor yang dilengkapi dengan tempat duduk untuk lebih dari delapan orang, tidak termasuk tempat duduk untuk pengemudi, baik dilengkapi atau tidak dilengkapi bagasi,
4. Mobil truk adalah setiap kendaraan bermotor yang digunakan untuk angkutan barang, selain mobil penumpang, mobil bis dan kendaraan bermotor roda dua,
5. Kereta api adalah kendaraan

**TECHNICAL NOTES**

1. *Motor vehicles are any kind of vehicles motorized by machine set up in those vehicles, they are usually used for transporting peoples or goods on roads except vehicles moving along a railway line, The data cover all kinds of motor vehicles except those belong to Indonesia Army Force Indonesian State Police and Diplomatic Corps,*
2. *Passenger cars are any motor vehicles with no more than eight seats, excluding seat for driver, it can be with or without hoot,*
3. *Buses are large passenger cars having seats for more than eight passengers, excluding seat for driver, it can be with or without hoot,*
4. *Trucks are any motor vehicles used to transport goods excluding passenger cars, buses, and motorcycles,*
5. *Train is a coach or a number of*



dengan tenaga gerak (listrik, diesel atau tenaga uap) yang berjalan sendiri maupun dirangkaikan dengan kendaraan lain, yang akan atau sedang bergerak di atas rel, terdiri dari kereta penumpang dan kereta barang,

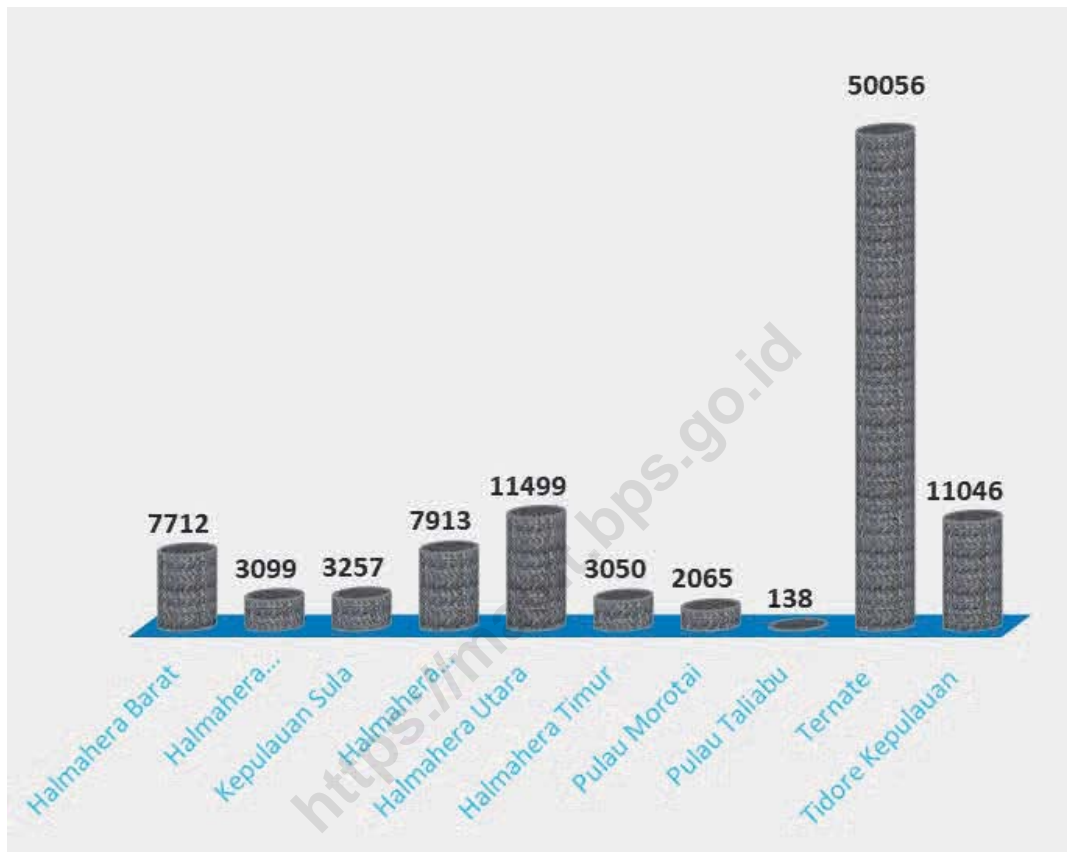
*coaches joined together, moving along a railway line, It can be passenger train or freight train,*

- |  |  |
|--|--|
| <p>6. Kilometer penumpang adalah jumlah kilometer dari semua penumpang yang berangkat, Besaran ini merupakan penjumlahan jarak asal tujuan masing-masing penumpang,</p>            | <p>6. <i>Passenger kilometer is total kilometers of all departing passenger, This measurement is the sum of distance between the place of origin and the place of destination taken by all passengers,</i></p> |
| <p>7. Rata-rata jarak perjalanan per penumpang adalah rata-rata yang ditempuh oleh setiap penumpang, atau jumlah kilometer penumpang dibagi dengan jumlah penumpang berangkat,</p> | <p>7. <i>Mean distance of journey per passenger is mean distance taken by each passenger or total of passenger-kilometer divided by the number of departing passengers,</i></p>                                |
| <p>8. Kilometer ton adalah jumlah kilometer semua ton yang diangkut, Besaran ini merupakan hasil penjumlahan jarak asal tujuan masing-masing barang dalam ton,</p>                 | <p>8. <i>Ton-kilometer is total kilometer of all cargoes carried, This is the sum of distance from area of origin to area of destination for each ton of cargoes,</i></p>                                      |
| <p>9. Rata-rata jarak angkut barang adalah rata-rata jarak yang ditempuh oleh setiap ton barang atau jumlah kilometer ton dibagi dengan ton dimuat,</p>                            | <p>9. <i>Mean distance of cargoes loaded is mean distance of each ton of cargoes loaded or total ton-kilometer divided by total ton of cargoes loaded,</i></p>   |
| <p>10. Kunjungan kapal adalah kapal yang datang di pelabuhan baik untuk berlabuh di perairan maupun bersandar di dermaga,</p>  | <p>10. <i>hip call is a ship arriving at a port either for mooring or berthing,</i></p>  |

- |  |   |
|--|---|
| <p>11. Gross Ton (GT) adalah volume ruangan kapal dalam m<sup>3</sup>, kecuali terowongan, lubang poros baling-baling, tempat jangkar, dan alas ganda,</p>   | <p>11. <i>Gross Ton (GT) is total volume of all room in a ship (m<sup>3</sup>), excluding the volume of tunnel, the axle of propellers, the anchor, and the chain locker,</i></p>   |
| <p>12. Sertifikat Operator Pesawat Udara adalah tanda bukti terpenuhinya standar dan prosedur dalam pengoperasian pesawat udara oleh perusahaan angkutan udara niaga,</p>  | <p>12. <i>Aircraft Operator Certificate (AOC) is clearance of compliance to the standards and procedures in aircraft operations by the commercial air transport companies,</i></p>  |
| <p>13. Sertifikat Pengoperasian Pesawat Udara adalah tanda bukti terpenuhinya standar dan prosedur dalam pengoperasian pesawat udara untuk kegiatan angkutan udara bukan niaga,</p>  | <p>13. <i>Operating Certificate (OC) is clearance of compliance to the standards and procedures in aircraft operations for non commercial air transport activities,</i></p>   |
| <p>14. Kantor Pos adalah tempat pemberi pelayanan komunikasi tertulis dan atau surat elektronik, layanan paket, layanan logistik, layanan transaksi keuangan, dan layanan keagenan pos untuk kepentingan umum, Rumah pos berfungsi sama seperti kantor pos dan kantor pos pembantu, bedanya rumah pos biasanya terletak di daerah terpencil,</p> | <p>14. <i>Post Office is a service provider facility of written communication and or electronic mail, parcel service, logistics services, financial transaction services, and postal services to the public, Postal house has the same function as the post office and subsidiary of post office, the difference is that postal house is usually located in remote areas,</i></p> |

**Gambar** 9.1.2  
**Figures**

**Jumlah Kendaraan Bermotor Menurut Kabupaten/Kota dan Jenis Kendaraan di Provinsi Maluku Utara (unit), 2019**  
**Number of Registered Motor Vehicles by Regency/ Municipality and Type of Motor Vehicles in Maluku Utara Province (units), 2019**



Sumber/Source : Badan Pengelola Keuangan Pemerintah dan Aset Daerah



## 9.1 TRANSPORTASI TRANSPORTATION

**Tabel** 9.1.1 **Panjang Jalan Menurut Kabupaten/Kota dan Tingkat Kewenangan Pemerintahan di Provinsi Maluku Utara (km), 2019**  
**Table** 9.1.1 **Length of Roads by Regency/Municipality and Level of Government Authority (km) in Maluku Utara Province, 2019**

Kabupaten/Kota Regency/Municipality	Negara <sup>2</sup> State <sup>2</sup>	Provinsi Province	Kabupaten/Kota Regency/ Municipality	Jumlah Total
(1)	(2)	(3)	(4)	(5)
<i>Kabupaten/Regency</i>				
1. Halmahera Barat	99	181	...	280
2. Halmahera Tengah	192	...	...	192
3. Kepulauan Sula	57	152	...	209
4. Halmahera Selatan	80	633	...	713
5. Halmahera Utara	119	195	...	314
6. Halmahera Timur	197	...	...	197
7. Pulau Morotai	194	...	...	194
8. Pulau Taliabu	0	...	...	...
<i>Kota/Municipality</i>				
1. Ternate	44	26	...	71
2. Tidore Kepulauan	170	90	...	260
<b>Nama Provinsi</b>	<b>1 152</b>	<b>1 277</b>	<b>...</b>	<b>2 429</b>

Catatan/Note: ...

Sumber/Source: Dinas Pekerjaan Umum Provinsi Maluku Utara/ Public Work Service of Maluku Utara Province

**Tabel 9.1.2** Jumlah Kendaraan Bermotor Menurut Kabupaten/Kota dan Jenis Kendaraan di Provinsi Maluku Utara (unit), 2019  
**Table** *Number of Registered Motor Vehicles by Regency/ Municipality and Type of Motor Vehicles in Maluku Utara Province (units), 2016*

Kabupaten/Kota Regency/Municipality	Mobil Penumpang Passenger Cars	Bus Buses	Truk Trucks	Sepeda Motor Motor-cycles	Jumlah Total
(1)	(3)	(4)	(5)	(6)	(7)
<i>Kabupaten/Regency</i>					
1. Halmahera Barat	538	1	573	6 600	7 712
2. Halmahera Tengah	272	1	277	2 549	3 099
3. Kepulauan Sula	294	-	181	2 782	3 257
4. Halmahera Selatan	568	-	415	6 930	7 913
5. Halmahera Utara	1 525	29	1 130	8 815	11 499
6. Halmahera Timur	250	2	191	2 607	3 050
7. Pulau Morotai	136	4	105	1 820	2 065
8. Pulau Taliabu	13	-	21	104	138
<i>Kota/Municipality</i>					
1. Ternate	6 115	16	2 180	41 745	50 056
2. Tidore Kepulauan	1 365	2	556	9 123	11 046
<b>Nama Provinsi</b>	<b>11 076</b>	<b>55</b>	<b>5 629</b>	<b>83 075</b>	<b>99 835</b>

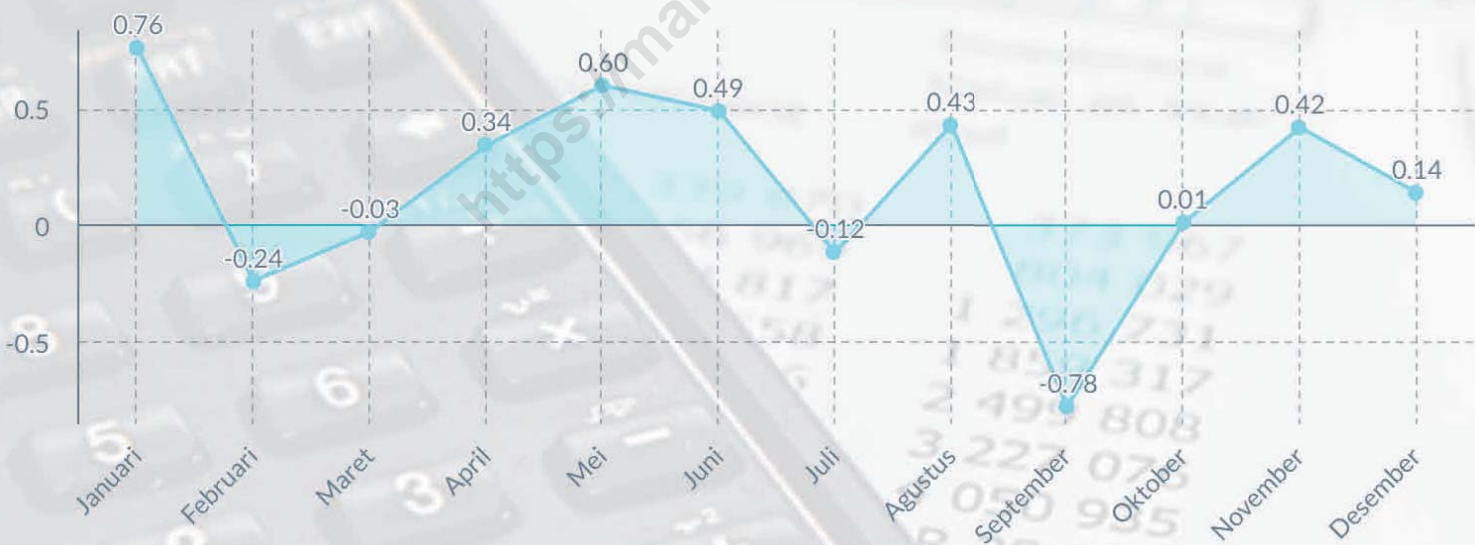
Catatan/Note: ...

Sumber/Source: Badan Pengelola Keuangan Pemerintah dan Aset Daerah



# BAB 10. HARGA HARGA

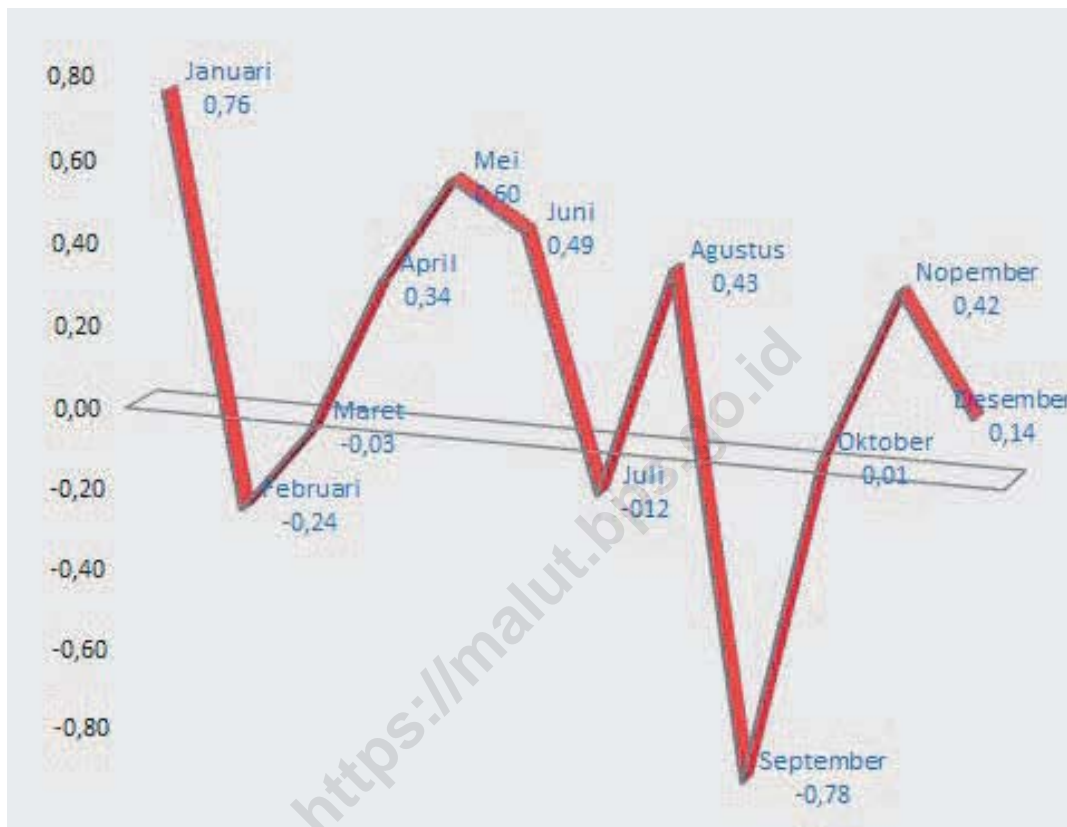
Laju Inflasi Harga Konsumen (%)





**Gambar** 10.1  
**Figures**

**Laju Inflasi Harga Konsumen per Bulan Menurut Kelompok Pengeluaran di Provinsi Maluku Utara (2012=100), (2019)**  
**Consumer Price Inflation Rate per Month per Month by Expenditure Group in Maluku Utara Province (2012=100), (2019)**



Sumber/Source : BPS, Survei Harga Konsumen/BPS-Statistics Indonesia, Consumer Price Survey



**Tabel**  
**Table** 10.1

**Indeks Harga Konsumen per Bulan Menurut Kelompok Pengeluaran di Provinsi Maluku Utara (2012=100), (2019)**

**Consumer Price Index per Month by Expenditure Group in Maluku Utara Province (2012=100), (2019)**

<b>Bulan Month</b>	<b>Bahan Makanan Groceries</b>	<b>Makanan Jadi, Minuman, Rokok dan Tembakau Food, Drinks, Cigarettes and Tobacco</b>	<b>Perumahan, Air, Listrik, Gas, dan Bahan Bakar Housing, Water, Electricity, Gas and Fuel</b>
(1)	(2)	(3)	(4)
Januari/January	130,21	155,27	135,97
Februari/February	127,90	155,50	136,08
Maret/March	126,92	155,73	136,16
April/April	129,56	156,03	136,15
Mei/May	132,19	157,56	136,54
Juni/June	135,42	157,62	136,53
Juli/July	134,37	157,66	136,75
Agustus/August	137,26	158,03	136,81
September/September	130,86	158,46	137,21
Oktober/October	130,23	158,77	137,61
November/November	131,68	159,11	137,90
Desember/December	130,76	160,05	138,13

Lanjutan Tabel/*Continued Table* 10.1

<b>Bulan Month</b>	<b>Sandang Clothing</b>	<b>Kesehatan Health</b>	<b>Pendidikan, Rekreasi, dan Olahraga Education, Recreation, and Sports</b>
(1)	(5)	(6)	(7)
Januari/January	156,46	140,52	138,72
Februari/February	156,53	141,25	138,74
Maret/March	156,75	141,30	138,77
April/April	156,69	141,37	138,75
Mei/May	156,96	141,63	138,76
Juni/June	157,68	141,80	138,75
Juli/July	157,80	141,80	138,79
Agustus/August	158,15	142,01	139,23
September/September	158,68	142,24	139,27
Oktober/October	159,13	142,29	139,32
November/November	159,60	142,71	139,39
Desember/December	159,77	142,96	139,44

Lanjutan Tabel/*Continued Table* 10.1

<b>Bulan Month</b>	<b>Transportasi, Komunikasi, dan Jasa Keuangan Transportation, Communication, and Financial Services</b>	<b>Umum General</b>
(1)	(5)	(6)
Januari/January	140,28	139,36
Februari/February	140,81	139,03
Maret/March	141,47	138,99
April/April	140,51	139,46
Mei/May	139,63	140,29
Juni/June	139,20	140,98
Juli/July	139,00	140,81
Agustus/August	138,02	141,42
September/September	138,32	140,31
Oktober/October	137,88	140,32
November/November	138,38	140,91
Desember/December	139,54	141,11

Catatan/Note: ...

Sumber/Source: BPS, Survei Harga Konsumen/BPS-Statistics Indonesia, Consumer Price Survey

**Tabel** 10.2  
**Table**

**Laju Inflasi Harga Konsumen per Bulan Menurut  
Kelompok Pengeluaran di Provinsi Maluku Utara  
(2012=100), (2019)**  
**Consumer Price Inflation Rate per Month per Month by  
Expenditure Group in Maluku Utara Province (2012=100),  
(2019)**

<b>Bulan Month</b>	<b>Bahan Makanan Groceries</b>	<b>Makanan Jadi, Minuman, Rokok dan Tembakau Food, Drinks, Cigarettes and Tobacco</b>	<b>Perumahan, Air, Listrik, Gas, dan Bahan Bakar Housing, Water, Electricity, Gas and Fuel</b>
(1)	(2)	(3)	(4)
Januari/January	3,53	0,34	0,05
Februari/February	-1,77	0,15	0,08
Maret/March	-0,77	0,15	0,06
April/April	2,08	0,19	-0,01
Mei/May	2,03	0,98	0,29
Juni/June	2,44	0,04	-0,01
Juli/July	-0,78	0,03	0,16
Agustus/August	2,15	0,23	0,04
September/September	-4,66	0,27	0,29
Oktober/October	-0,48	0,20	0,29
November/November	1,11	0,21	0,21
Desember/December	-0,70	0,59	0,17

Lanjutan Tabel/*Continued Table* 10.2

<b>Bulan Month</b>	<b>Sandang Clothing</b>	<b>Kesehatan Health</b>	<b>Pendidikan, Rekreasi, dan Olahraga Education, Recreation, and Sports</b>
(1)	(5)	(6)	(7)
Januari/January	0,08	0,16	0,01
Februari/February	0,04	0,52	0,01
Maret/March	0,14	0,04	0,02
April/April	-0,04	0,05	-0,01
Mei/May	0,17	0,18	0,01
Juni/June	0,46	0,12	-0,01
Juli/July	0,08	0,00	0,03
Agustus/August	0,22	0,15	0,32
September/September	0,34	0,16	0,03
Oktober/October	0,28	0,04	0,04
November/November	0,30	0,30	0,05
Desember/December	0,11	0,18	0,04

Lanjutan Tabel/*Continued Table* 10.2

<b>Bulan Month</b>	<b>Transportasi, Komunikasi, dan Jasa Keuangan <i>Transportation, Communication, and Financial Services</i></b>	<b>Umum General</b>
(1)	(5)	(6)
Januari/January	-0,18	0,76
Februari/February	0,38	-0,24
Maret/March	0,47	-0,03
April/April	-0,68	0,34
Mei/May	-0,63	0,60
Juni/June	-0,31	0,49
Juli/July	-0,14	-0,12
Agustus/August	-0,71	0,43
September/September	0,22	-0,78
Oktober/October	-0,32	0,01
November/November	0,36	0,42
Desember/December	0,84	0,14

Catatan/Note: ...

Sumber/Source: BPS, Survei Harga Konsumen/BPS-Statistics Indonesia, Consumer Price Survey

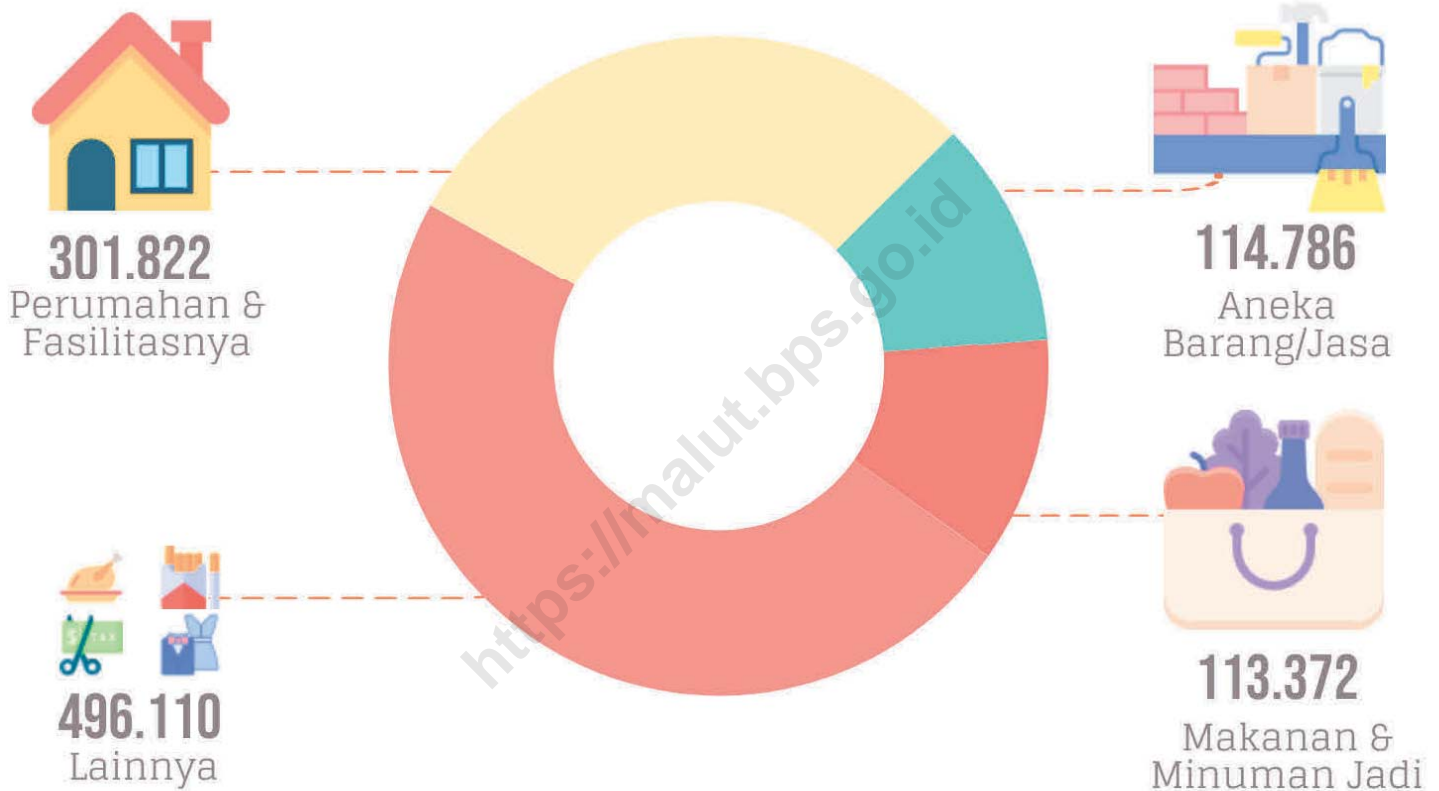




# BAB 11

## [ PENGELUARAN PENDUDUK ]

Pengeluaran Per kapita Per bulan Berdasarkan Komoditas & Wilayah





**PENJELASAN TEKNIS**

**TECHNICAL NOTES**

- |  |  |
|--|--|
| <p>1. Sistem pencatatan Statistik Ekspor dan Impor adalah "General Trade" dengan wilayah pencatatan meliputi seluruh wilayah kepabeanan Indonesia,</p>   | <p>1. <i>The recording of export and import statistics is based on General Trade System covering all Indonesian customs areas,</i></p>   |
| <p>2. Pengesahan dokumen kepabeanan ekspor dan impor dilakukan oleh Bea dan Cukai berdasarkan Persetujuan Muat/Bongkar Barang,</p>   | <p>2. <i>The legalization of customs export and import documents is conducted by the Customs and Excise Office,</i></p>  |
| <p>3. Data ekspor berasal dari dokumen kepabeanan BC 3,0 atau yang disebut dokumen Pemberitahuan Ekspor Barang (PEB) yang diisi oleh eksportir,</p>  | <p>3. <i>The export data are compiled based on customs export documents BC 3,0 or known as Export Declarations (PEB), filled by exporters,</i></p>   |
| <p>4. Data impor berasal dari dokumen kepabeanan BC 2,0 atau yang disebut dokumen Pemberitahuan Impor Barang (PIB), Pemberitahuan Impor Barang Khusus (PIBK), Pemberitahuan Pabean Free Trade Zone (PPFTZ) dan dokumen kepabeanan BC 2,3 yang mencatat impor barang dari Luar Negeri ke Kawasan Berikat,</p> | <p>4. <i>The import data are compiled based on customs import documents BC 2,0 or known as Import Declarations Form (PIB), Import Declarations Form for Special Commodity (PIBK), Customs Declaration Form for Free Trade Zone (PPFTZ), and customs import documents BC 2,3 which records import goods from foreign country to Bounded Zones Area,</i></p> |
| <p>5. Barang-barang yang dikirim ke luar negeri untuk diolah dicatat sebagai ekspor, sedangkan hasil olahan yang dikembalikan ke Indonesia dicatat sebagai impor,</p>  | <p>5. <i>5. Goods send abroad for processing purposes are recorded as export while its product sent to Indonesia are recorded as import,</i></p>   |

- |   |   |
|---|---|
| <p>6. Barang-barang luar negeri yang diolah di dalam negeri dicatat sebagai barang impor meskipun barang olahan tersebut akan kembali ke luar negeri,</p>   | <p>6. <i>Foreign goods processed in Indonesia are still recorded as imports although the products will be sent to abroad,</i></p>   |
| <p>7. Barang-barang yang tidak dicakup dalam pencatatan:</p> <ul style="list-style-type: none"> <li>a. Pakaian dan barang-barang perhiasan penumpang,</li> <li>b. Barang-barang bawaan penumpang dari/ke luar negeri untuk dipakai sendiri, kecuali lemari es, pesawat televisi, dan sebagainya,</li> <li>c. Barang-barang untuk keperluan perwakilan kedutaan suatu negara,</li> <li>d. Barang-barang ekspedisi dan ekshibisi atau pameran,</li> <li>e. Barang-barang untuk militer yang diimpor langsung oleh angkatan bersenjata</li> <li>f. P e m b u n g k u s / p e t i k e m a s untuk diisi kembali,</li> <li>g. Uang dan surat-surat berharga,</li> <li>h. Barang-barang contoh</li> </ul> | <p>7. <i>The following goods are not included in the statistics:</i></p> <ul style="list-style-type: none"> <li>a. <i>Clothings and passengers' jewelry,</i></li> <li>b. <i>Luggage of passengers for own use, except refrigerators, television sets, etc,</i></li> <li>c. <i>Goods imported/ exported for the use of foreign representative countries/embassies,</i></li> <li>d. <i>Goods for expeditions, and shows or exhibitions,</i></li> <li>e. <i>Military goods directly imported by the Armed Forces,</i></li> <li>f. <i>Packings/containerstoberefilled,</i></li> <li>g. <i>Bank notes and securities</i></li> <li>h. <i>Sample goods.</i></li> </ul> |
| <p>8. Sistem pengolahan dokumen impor/ekspor Indonesia adalah sistem "Carry Over" yaitu dokumen ditunggu selama satu bulan, setelah bulan berjalan, sedangkan dokumen-dokumen yang terlambat akan diolah pada bulan berikutnya, Dengan demikian dokumen bulan-bulan sebelumnya yang terlambat diterima dan masuk pada bulan berjalan, diperlakukan sebagai</p>  | <p>8. <i>The carry-over system is used in processing Indonesian export and import documents, Documents are processed one month after the current month, while those received later will be processed for the succeeding month, This means previous documents received in the current month will be treated as processed documents,</i></p>  |

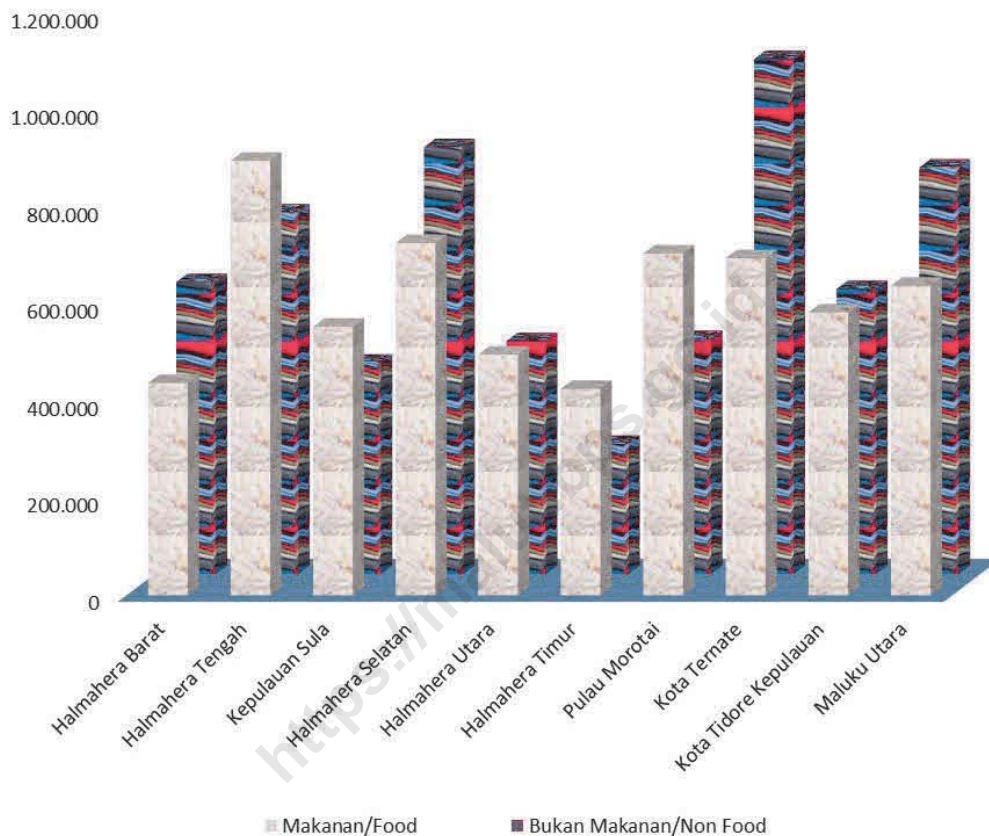
dokumen bulan pengolahan,

- |  |  |
|--|--|
| <p>9. Pelabuhan Muat adalah pelabuhan darimana barang diangkut ke luar negeri atau diekspor</p>                        | <p>9. <i>Port of loading is port where the goods are transported out of the country or exported,</i></p> |
| <p>10. 10. Negara tujuan adalah negara tujuan akhir yang diketahui untuk barang ekspor yang dikirim ke luar negeri</p> | <p>10. <i>Country of destination is country that is known to export goods sent abroad,</i></p>           |
| <p>11. Jenis komoditi adalah barang ekspor yang dicatat sesuai kode Harmonized System (HS)</p>                         | <p>11. <i>11. Type commodity is exported goods recorded based on Harmonized System (HS) code,</i></p>    |

<https://malut.bps.go.id>

**Gambar** 11.1  
**Figures**

**Rata-rata Pengeluaran per Kapita Sebulan Menurut Kelompok Komoditas di Provinsi Maluku Utara (rupiah), 2018 dan 2019**  
**Monthly Average Expenditure per Capita by Commodity Group in Maluku Utara Province (rupiahs), 2018 and 2019**







**Tabel 11.1** Rata-rata Pengeluaran per Kapita Sebulan Menurut Kelompok Komoditas di Provinsi Maluku Utara (rupiah), 2018 dan 2019  
**Table 11.1** *Monthly Average Expenditure per Capita by Commodity Group in Maluku Utara (rupiahs), 2018 and 2019*

Kelompok Komoditas/ <i>Commodity Group</i>	2018	2019
(1)	(2)	(3)
<b>Makanan/Food</b>		
Padi-padian/ <i>Cereals</i>	79,977	80,079
Umbi-umbian/ <i>Tubers</i>	11,922	11,157
Ikan/udang/cumi/kerang/ <i>Fish/shrimp/common squid/shells</i>	66,652	63,305
Daging/ <i>Meat</i>	5,633	6,177
Telur dan susu/ <i>Eggs and milk</i>	20,274	18,978
Sayur-sayuran/ <i>Vegetables</i>	45,995	43,799
Kacang-kacangan/ <i>Legumes</i>	4,401	3,982
Buah-buahan/ <i>Fruits</i>	26,552	40,622
Minyak dan kelapa/ <i>Oil and coconut</i>	17,049	16,028
Bahan minuman/ <i>Beverage stuffs</i>	20,251	19,287
Bumbu-bumbuan/ <i>Spices</i>	12,806	12,062
Konsumsi lainnya/ <i>Miscellaneous food items</i>	7,555	7,055
Makanan dan minuman jadi/ <i>Prepared food and beverages</i>	113,799	113,372
Rokok/ <i>Cigarettes</i>	69,944	78,347
<b>Jumlah makanan/<i>Total food</i></b>	<b>502,810</b>	<b>514,251</b>
<b>Bukan makanan/<i>Non-food</i></b>	<b>290,701</b>	<b>301,822</b>
Perumahan dan fasilitas rumah tangga/ <i>Housing and household facilities</i>	112,189	114,786
Aneka komoditas dan jasa/ <i>Goods and services</i>	30,696	30,529
Pakaian, alas kaki, dan tutup kepala/ <i>Clothing, footwear, and headgear</i>	34,948	24,671
Komoditas tahan lama/ <i>Durable goods</i>	22,961	31,654
Pajak, pungutan, dan asuransi/ <i>Taxes and insurance</i>	12,093	8,377
Keperluan pesta dan upacara/kenduri/ <i>Parties and ceremonies</i>	503,588	511,839
<b>Jumlah bukan makanan/<i>Total non-food</i></b>	<b>1,006,398</b>	<b>1,026,090</b>
<b>Jumlah/<i>Total</i></b>		

Catatan/*Note*: ...

Sumber/*Source*: BPS, Survei Sosial Ekonomi Nasional (Susenas)/BPS-Statistics Indonesia, National Socioeconomic Survey

**Tabel**  
**Table** 11.2

**Persentase Pengeluaran per Kapita Sebulan Menurut  
Kelompok Komoditas di Provinsi Maluku Utara, 2018 dan  
2019**

**Percentage of Monthly Expenditure per Capita by  
Commodity Group in Maluku Utara, 2018 and 2019**

<b>Kelompok Komoditas/Commodity Group</b>	<b>2018</b>	<b>2019</b>
(1)	(2)	(3)
<b>Makanan/Food</b>	7.95	7.80
Padi-padian/ <i>Cereals</i>	1.18	1.09
Umbi-umbian/ <i>Tubers</i>	6.62	6.17
Ikan/udang/cumi/kerang/ <i>Fish/shrimp/common squid/shells</i>	0.56	0.60
Daging/ <i>Meat</i>	2.01	1.85
Telur dan susu/ <i>Eggs and milk</i>	4.57	4.27
Sayur-sayuran/ <i>Vegetables</i>	0.44	0.39
Kacang-kacangan/ <i>Legumes</i>	2.64	3.96
Buah-buahan/ <i>Fruits</i>	1.69	1.56
Minyak dan kelapa/ <i>Oil and coconut</i>	2.01	1.88
Bahan minuman/ <i>Beverage stuffs</i>	1.27	1.18
Bumbu-bumbuan/ <i>Spices</i>	0.75	0.69
Konsumsi lainnya/ <i>Miscellaneous food items</i>	11.31	11.05
Makanan dan minuman jadi/ <i>Prepared food and beverages</i>	6.95	7.64
Rokok/ <i>Cigarettes</i>	49.96	50.12
<b>Jumlah makanan/Total food</b>		
<b>Bukan makanan/Non-food</b>	28.89	29.41
Perumahan dan fasilitas rumah tangga/ <i>Housing and household facilities</i>	11.15	11.19
Aneka komoditas dan jasa/ <i>Goods and services</i>	3.05	2.98
Pakaian, alas kaki, dan tutup kepala/ <i>Clothing, footwear, and headgear</i>	3.47	2.40
Komoditas tahan lama/ <i>Durable goods</i>	2.28	3.08
Pajak, pungutan, dan asuransi/ <i>Taxes and insurance</i>	1.20	0.82
Keperluan pesta dan upacara/kenduri/ <i>Parties and ceremonies</i>	50.04	49.88
<b>Jumlah bukan makanan/Total non-food</b>	100.00	100.00
<b>Jumlah/Total</b>		

Catatan/Note: ...

Sumber/Source: BPS, Survei Sosial Ekonomi Nasional (Susenas)/BPS-Statistics Indonesia, National Socioeconomic Survey

**Tabel**  
**Table** 11.3**Rata-rata Pengeluaran per Kapita Sebulan Makanan dan Bukan Makanan di Daerah Perkotaan Menurut Kabupaten/Kota di Provinsi Maluku Utara (rupiah), 2018 dan 2019****Monthly Average of Food and Non-Food Expenditure per Capita in Urban Areas by Regency/Municipality in Maluku Utara Province (rupiahs), 2018 and 2019**

Kabupaten/Kota Regency/Municipality	Makanan/Food		Bukan Makanan/ Non-Food		Jumlah/Total	
	2018	2019	2018	2019	2018	2019
(1)	(2)	(3)	(4)	(5)	(6)	(7)
Halmahera Barat	403,436	437,499	458,424	601,249	861,861	1,038,748
Halmahera Tengah	724,243	895,127	632,386	744,567	1,356,629	1,639,694
Kepulauan Sula	613,635	553,234	547,824	435,149	1,161,459	988,383
Halmahera Selatan	677,676	725,555	624,628	879,028	1,302,305	1,604,583
Halmahera Utara	490,015	495,913	765,515	479,612	1,255,530	975,525
Halmahera Timur	331,034	425,342	201,458	267,867	532,492	693,209
Pulau Morotai	499,239	704,079	541,892	484,086	1,041,131	1,188,164
<b>Pulau Taliabu</b>	-	-	-	-	-	-
<b>Kota Ternate</b>	708,197	694,561	996,485	1,060,561	1,704,682	1,755,122
<b>Kota Tidore Kepulauan</b>	548,803	582,686	646,585	586,952	1,195,387	1,169,638
<b>Maluku Utara</b>	<b>630,537</b>	<b>637,731</b>	<b>830,530</b>	<b>837,159</b>	<b>1,461,067</b>	<b>1,474,891</b>

Catatan/Note: ...

Sumber/Source: BPS, Survei Sosial Ekonomi Nasional (Susenas)/BPS-Statistics Indonesia, National Socioeconomic Survey

**Tabel**  
**Table** 11.4

**Rata-rata Pengeluaran per Kapita Sebulan Makanan dan Bukan Makanan di Daerah Perdesaan Menurut Kabupaten/Kota di Provinsi Maluku Utara (rupiah), 2018 dan 2019**

*Monthly Average of Food and Non-Food Expenditure per Capita in Rural Areas by Regency/Municipality in Maluku Utara Province (rupiahs), 2018 and 2019*

Kabupaten/Kota Regency/Municipality	Makanan/Food		Bukan Makanan/ Non-Food		Jumlah/Total	
	2018	2019	2018	2019	2018	2019
(1)	(2)	(3)	(4)	(5)	(6)	(7)
Halmahera Barat	448,996	464,944	389,286	407,869	838,282	872,813
Halmahera Tengah	533,167	563,229	482,120	475,938	1,015,286	1,039,168
Kepulauan Sula	402,524	429,061	301,828	288,586	704,352	717,646
Halmahera Selatan	426,412	437,837	335,514	354,919	761,925	792,757
Halmahera Utara	414,811	409,267	327,043	328,675	741,854	737,943
Halmahera Timur	503,362	516,553	432,166	440,179	935,527	956,732
Pulau Morotai	468,734	476,302	325,332	411,720	794,066	888,022
<b>Pulau Taliabu</b>	389,615	427,267	302,427	328,562	692,042	755,829
<b>Kota Ternate</b>	698,910	713,522	658,597	550,213	1,357,507	1,263,736
<b>Kota Tidore Kepulauan</b>	495,090	498,192	490,963	459,306	986,052	957,498
<b>Maluku Utara</b>	<b>451,617</b>	<b>464,503</b>	<b>372,550</b>	<b>380,774</b>	<b>824,168</b>	<b>845,277</b>

Catatan/Note: ...

Sumber/Source: BPS, Survei Sosial Ekonomi Nasional (Susenas)/BPS-Statistics Indonesia, National Socioeconomic Survey

**Tabel**  
**Table** 11.5

**Rata-rata Pengeluaran per Kapita Sebulan Makanan dan Bukan Makanan di Daerah Perkotaan dan Perdesaan Menurut Kabupaten/Kota di Provinsi Maluku Utara (rupiah), 2018 dan 2019**  
**Monthly Average of Food and Non-Food Expenditure per Capita in Urban and Rural Areas by Regency/Municipality in Maluku Utara Province (rupiahs), 2018 and 2019**

Kabupaten/Kota Regency/Municipality	Makanan/Food		Bukan Makanan/ Non-Food		Jumlah/Total	
	2018	2019	2018	2019	2018	2019
(1)	(2)	(3)	(4)	(5)	(6)	(7)
Halmahera Barat	445,234	462,670	394,996	423,895	840,229	886,565
Halmahera Tengah	544,736	583,555	491,218	492,389	1,035,954	1,075,944
Kepulauan Sula	440,875	451,610	346,517	315,202	787,391	766,812
Halmahera Selatan	444,617	458,836	356,462	393,171	801,079	852,007
Halmahera Utara	432,094	429,189	427,811	363,379	859,905	792,568
Halmahera Timur	481,952	505,183	403,502	418,699	885,454	923,882
Pulau Morotai	473,018	508,323	355,748	421,893	828,766	930,216
<b>Pulau Taliabu</b>	389,615	427,267	302,427	328,562	692,042	755,829
<b>Kota Ternate</b>	707,105	696,794	956,749	1,000,453	1,663,854	1,697,247
<b>Kota Tidore Kepulauan</b>	516,547	532,162	553,132	510,624	1,069,680	1,042,786
<b>Maluku Utara</b>	<b>502,810</b>	<b>514,251</b>	<b>503,588</b>	<b>511,839</b>	<b>1,006,398</b>	<b>1,026,090</b>

Catatan/Note: ...

Sumber/Source: BPS, Survei Sosial Ekonomi Nasional (Susenas)/BPS-Statistics Indonesia, National Socioeconomic Survey

**Tabel**  
**Table** 11.6

**Persentase Pengeluaran per Kapita Sebulan Makanan dan Bukan Makanan di Daerah Perkotaan Menurut Kabupaten/Kota di Provinsi Maluku Utara (rupiah), 2018 dan 2019**

*Percentage of Monthly Food and Non-Food Expenditure per Capita in Urban Areas by Regency/Municipality in Maluku Utara Province, 2018 and 2019*

Kabupaten/Kota Regency/Municipality	Makanan/Food		Bukan Makanan/ Non-Food		Jumlah/Total	
	2018	2019	2018	2019	2018	2019
(1)	(2)	(3)	(4)	(5)	(6)	(7)
Halmahera Barat	46.81	42.12	53.19	57.88	100	100
Halmahera Tengah	53.39	54.59	46.61	45.41	100	100
Kepulauan Sula	52.83	55.97	47.17	44.03	100	100
Halmahera Selatan	52.04	45.22	47.96	54.78	100	100
Halmahera Utara	39.03	50.84	60.97	49.16	100	100
Halmahera Timur	62.17	61.36	37.83	38.64	100	100
Pulau Morotai	47.95	59.26	52.05	40.74	100	100
<b>Pulau Taliabu</b>	-	-	-	-	-	-
<b>Kota Ternate</b>	41.54	39.57	58.46	60.43	100	100
<b>Kota Tidore Kepulauan</b>	45.91	49.82	54.09	50.18	100	100
<b>Maluku Utara</b>	<b>43.16</b>	<b>43.24</b>	<b>56.84</b>	<b>56.76</b>	<b>100</b>	<b>100</b>

Catatan/Note: ...

Sumber/Source: BPS, Survei Sosial Ekonomi Nasional (Susenas)/BPS-Statistics Indonesia, National Socioeconomic Survey

**Tabel**  
**Table** 11.7

**Persentase Pengeluaran per Kapita Sebulan Makanan dan Bukan Makanan di Daerah Perdesaan Menurut Kabupaten/Kota di Provinsi Maluku Utara (rupiah), 2018 dan 2019**

**Percentage of Monthly Food and Non-Food Expenditure per Capita in Rural Areas by Regency/Municipality in Maluku Utara, 2018 and 2019**

Kabupaten/Kota Regency/Municipality	Makanan/Food		Bukan Makanan/ Non-Food		Jumlah/Total	
	2018	2019	2018	2019	2018	2019
(1)	(2)	(3)	(4)	(5)	(6)	(7)
Halmahera Barat	53.56	53.27	46.44	46.73	100	100
Halmahera Tengah	52.51	54.20	47.49	45.80	100	100
Kepulauan Sula	57.15	59.79	42.85	40.21	100	100
Halmahera Selatan	55.96	55.23	44.04	44.77	100	100
Halmahera Utara	55.92	55.46	44.08	44.54	100	100
Halmahera Timur	53.81	53.99	46.19	46.01	100	100
Pulau Morotai	59.03	53.64	40.97	46.36	100	100
<b>Pulau Taliabu</b>	56.30	56.53	43.70	43.47	100	100
<b>Kota Ternate</b>	51.48	56.46	48.52	43.54	100	100
<b>Kota Tidore Kepulauan</b>	50.21	52.03	49.79	47.97	100	100
<b>Nama Provinsi</b>	<b>54.80</b>	<b>54.95</b>	<b>45.20</b>	<b>45.05</b>	<b>100</b>	<b>100</b>

Catatan/Note: ...

Sumber/Source: BPS, Survei Sosial Ekonomi Nasional (Susenas)/BPS-Statistics Indonesia, National Socioeconomic Survey

**Tabel** 11.8  
**Table**

**Persentase Pengeluaran per Kapita Sebulan Makanan dan Bukan Makanan di Daerah Perkotaan dan Perdesaan Menurut Kabupaten/Kota di Provinsi Maluku Utara (rupiah), 2018 dan 2019**  
**Percentage of Monthly Food and Non-Food Expenditure per Capita in Urban and Rural Areas by Regency/Municipality in Maluku Utara, 2018 and 2019**

Kabupaten/Kota Regency/Municipality	Makanan Food		Bukan Makanan Non-Food	
	2018	2019	2018	2019
(1)	(2)	(3)	(4)	(5)
Halmahera Barat	52.99	52.19	47.01	47.81
Halmahera Tengah	52.58	54.24	47.42	45.76
Kepulauan Sula	55.99	58.89	44.01	41.11
Halmahera Selatan	55.50	53.85	44.50	46.15
Halmahera Utara	50.25	54.15	49.75	45.85
Halmahera Timur	54.43	54.68	45.57	45.32
Pulau Morotai	57.07	54.65	42.93	45.35
<b>Pulau Taliabu</b>	56.30	56.53	43.70	43.47
<b>Kota Ternate</b>	42.50	41.05	57.50	58.95
<b>Kota Tidore Kepulauan</b>	48.29	51.03	51.71	48.97
<b>Maluku Utara</b>	<b>49.96</b>	<b>50.12</b>	<b>50.04</b>	<b>49.88</b>

Catatan/Note: ...

Sumber/Source: BPS, Survei Sosial Ekonomi Nasional (Susenas)/BPS-Statistics Indonesia, National Socioeconomic Survey

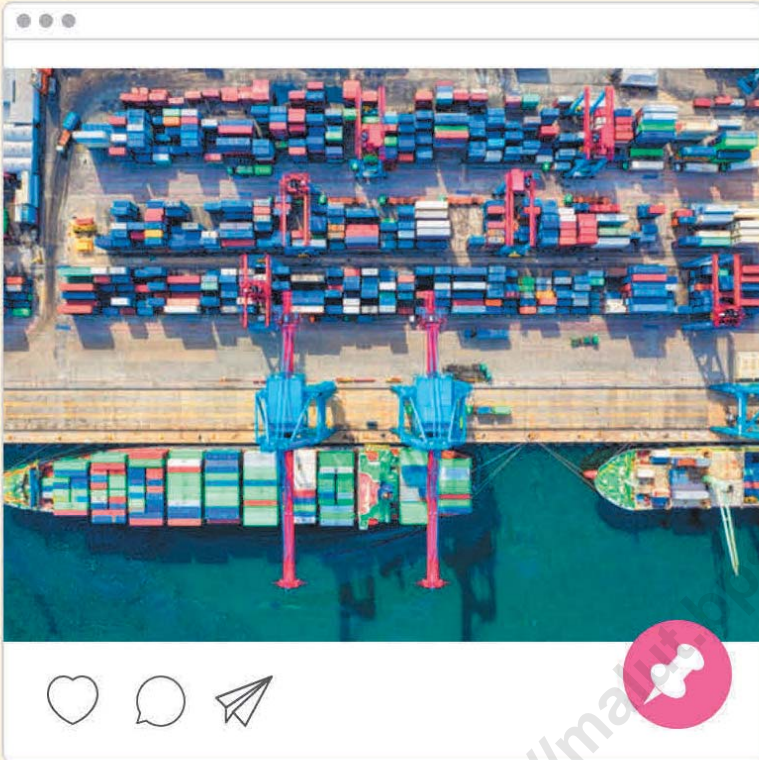




# BAB 12

## PERDAGANGAN LUAR NEGERI

### EXPORT



#### KOMODITAS EKSPORT

Bijih, Kerak dan Abu Logam,  
Besi dan Baja, Ikan dan Udang

Bijih, Kerak dan Abu Logam

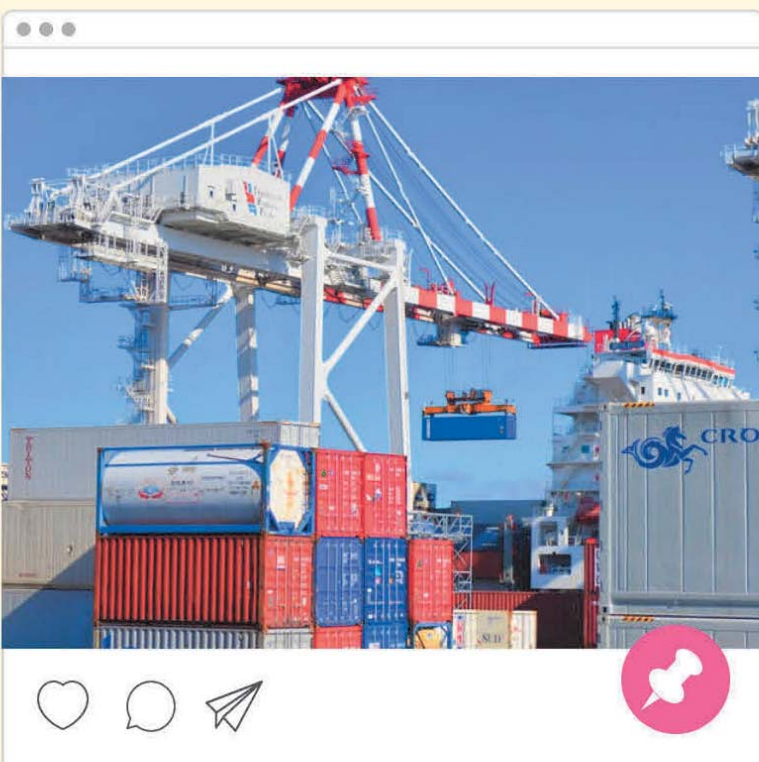
**511 JUTA US\$**

Besi dan Baja    Ikan dan Udang

**342 JUTA US\$**

**761 US\$**

### IMPORT



#### KOMODITAS IMPORT

Mesin/Pesawat Mekanik,  
Peralatan Listrik,  
Perabot/Penerangan Rumah

Mesin/Pesawat Mekanik

**244 JUTA US\$**

Peralatan Listrik    Perabot/Penerangan Rumah

**193 JUTA US\$**

**93 JUTA US\$**

**Gambar** 12.1  
**Figures**

**Nilai Ekspor Menurut Negara Tujuan, 2019**  
**Value of Export by Destination Country, 2019**



Sumber/Source : Berdasarkan Peraturan Menteri Dalam Negeri No. 66 Tahun 2011 tanggal 28 Desember 2011  
Based on Minister Of Home Affairs Regulation No 66/2011, December 28, 2011

**Gambar** 12.2  
**Figures**

**Nilai Impor Menurut Negara Asal, 2019**  
**Value of Import by Destination Country, 2019**



Sumber/Source : Berdasarkan Peraturan Menteri Dalam Negeri No. 66 Tahun 2011 tanggal 28 Desember 2011  
Based on Minister Of Home Affairs Regulation No 66/2011, December 28,2011

## 12.1 EKSPOR EXPORT

**Tabel** 12.1.1 **Volume Dan Nilai Ekspor dirinci Menurut Jenis Komoditi di Provinsi Asal, 2018 dan 2019**  
**Table** *Volume and Value of Export by Type of Commodity at Province of Origin, 2018 and 2019*

Jenis Komoditi Type of Commodity	Volume/Volume (ton)		Nilai FOB/FOB Value (US \$)	
	2018	2019	2018	2019
(1)	(2)	(3)	(4)	(5)
HS 26 - Bijih, Kerak, dan Abu Logam	10 813 023 571,00	13 758 476 441,00	359 967 954,40	511 684 086,30
HS 72 - Besi dan Baja	201 375 040,00	216 834 249,00	316 230 206,80	342 459 143,00
HS 03 - Ikan dan Udang	-	131,90	-	761,23
<b>Maluku Utara</b>	<b>11 014 398 611,00</b>	<b>13 975 310 821,45</b>	<b>676 198 161,14</b>	<b>854 143 990,52</b>

Catatan/Note: ...

Sumber/Source: Dokumen PEB, kantor POS, catatan instansi, survei perdagangan lintas batas laut

**Tabel**  
**Table** 12.1.2

**Volume Dan Nilai Ekspor Menurut Negara Tujuan, 2018 dan 2019**  
**Volume and Value of Export by Destination Country, 2018 and 2019**

Negara Tujuan <i>Destination Country</i>	Volume/Volume (ton)		Nilai FOB/FOB Value (US \$)	
	2018	2019	2018	2019
(1)	(2)	(3)	(4)	(5)
114 Korea Selatan	49 817 540	59 471 347	89 385 141	92 643 271
115 Taiwan	29 568 940	-	53 091 047	-
116 Tiongkok	10 530 802 031	12 767 059 703	495 638 400	671 829 180
122 Singapura	-	132	-	761
133 India	14 160 100	28 701 640	25 495 463	47 816 320
557 Ukraina	390 050 000	1 120 078 000	12 588 111	41 854 458
<b>Maluku Utara</b>	<b>11 014 398 611</b>	<b>13 975 310 821</b>	<b>676 198 161</b>	<b>854 143 991</b>

Catatan/Note: ...

Sumber/Source: Dokumen PEB, kantor POS, catatan instansi, survei perdagangan lintas batas laut

**Tabel**  
**Table** 12.1.3

**Volume Dan Nilai Ekspor Menurut Pelabuhan Muat, 2018 dan 2019**  
**Volume and Value of Export by Loading Port, 2018 and 2019**

Pelabuhan Muat Loading Port	Volume/Volume (ton)		Nilai FOB/FOB Value (US \$)	
	2018	2019	2018	2019
(1)	(2)	(3)	(4)	(5)
82962 Pulau Obi	5 633 304 440,00	11 407 685 619,00	455 237 441,69	740 207 865,80
82964 Taliabu	322 853 000,00	950 927 000,00	16 142 650,00	54 442 400,00
82001 Gebe	3 703 119 171,00	1 282 148 071,00	160 126 037,15	47 316 677,98
82003 Morotai	135 350 000,00	334 550 000,00	4 932 281,50	12 176 285,50
82004 Sanana	-	131,90	-	761,23
82963 Pulau Gebe	1 164 272 000,00	-	37 984 860,80	-
82942 Ternate	55 500 000,00	-	1 774 890,00	-
<b>Maluku Utara</b>	<b>11 014 398 611,00</b>	<b>13 975 310 821,45</b>	<b>676 198 161,14</b>	<b>854 143 990,52</b>

Catatan/Note: ...

Sumber/Source: Dokumen PEB, kantor POS, catatan instansi, survei perdagangan lintas batas laut

**Tabel**  
**Table** 12.1.4

**Volume Dan Nilai Ekspor dirinci Menurut Jenis Komoditi  
di Provinsi Muat, 2018 dan 2019**  
*Volume and Value of Export by Commodity at Loading  
Province, 2018 and 2019*

Jenis Komoditi Commodity	Volume/Volume (ton)		Nilai FOB/FOB Value (US \$)	
	2018	2019	2018	2019
(1)	(2)	(3)	(4)	(5)
03 Ikan dan Udang	272 359,99	881 163,61	1 688 305,51	4 686 089,32
05 Produk Hewani	25 000,00	25 000,00	8 650,00	8 350,00
08 Buah-buahan	1 232 390,30	991 625,00	1892932,46	1 202 374,57
09 Kopi, Teh, Rempah-rempah	-	232 403,00	-	2 182 264,96
12 Biji-bijian berminyak	-	40 000,00	-	78 000,00
13 Lak, Getah dan Damar	316 345,00	354 280,00	299 497,16	466 135,50
26 Biji, Kerak dan Abu Logam	10 813 023 571,00	14 201 449 440,55	359 967 954,36	526 981 201,64
44 Kayu, Barang dari Kayu	-	42 019,47	-	45 969,56
49 Buku dan Barang Cetakan	-	11,00	-	15,00
62 Pakaian Jadi Bukan Rajutan	-	25,00	-	25,00
63 Kain Perca	-	20,00	-	200,00
68 Benda-benda dari Batu, Gips dan Semen	18,00	-	63,90	-
71 Perhiasan / Permata	44,00	49,40	9 768,00	75 530,20
72 Besi dan Baja	201 375 040,00	216 834 249,00	316 230 206,78	342 459 142,96
73 Benda-benda dari Besi dan Baja	-	120,00	-	505,00
82 Perkakas, Perangkat Potong	-	80,00	-	125,00

Catatan/Note: ...

Sumber/Source: Dokumen PEB, kantor POS, catatan instansi, survei perdagangan lintas batas laut



## 12.2 IMPOR IMPORT

**Tabel** 12.2.1 **Volume dan Nilai Impor Menurut Negara Asal, 2018 dan 2019**  
**Table** 12.2.1 **Volume and Value of Import by Country of Origin, 2018 and 2019**

Negara Asal Country of Origin	Volume/Volume (ton)		Nilai FOB/FOB Value (US \$)	
	2018	2019	2018	2019
(1)	(2)	(3)	(4)	(5)
116 Tiongkok	309 463 137	555 369 031	256 815 723	797 463 060
311 Australia	154 000 000	159 684 000	18 244 820	17 234 457
112 Hongkong	103 271	2 665 124	40 553	6 755 129
124 Malaysia	-	26 650 992	-	6 156 699
524 Finlandia	-	330 418	-	6 095 115
122 Singapura	1 300 000	3 045 161	585 650	1 230 960
114 Korea Selatan	3 560 407	-	11 208 424	-
572 Rusia	31 100 000	-	5 055 137	-
111 Jepang	30 000	-	268 666	-
517 Swiss	1 516	-	2 324	-
236 Kamerun	72	-	282	-
<b>Maluku Utara</b>	<b>499 558 403</b>	<b>747 744 726</b>	<b>292 221 579</b>	<b>834 935 420</b>

Catatan/Note: ...

Sumber/Source: Dokumen Pemberitahuan Impor Barang

**Tabel**  
**Table** 12.2.2

**Volume dan Nilai Impor Menurut Pelabuhan Bongkar,  
2018 dan 2019**  
*Volume and Value of Import by Unloading Port, 2018 and  
2019*

Pelabuhan Muat <i>Loading Port</i>	Volume/Volume (ton)		Nilai FOB/FOB Value (US \$)	
	2018	2019	2018	2019
(1)	(2)	(3)	(4)	(5)
82962 Pulau Obi	384 343 329	647 183 613	232 371 009	625 808 636
82942 Ternate	8 428 295	56 157 587	24 750 493	140 815 906
82964 Taliabu	-	15 088 941	-	47 468 926
72003 Kolonodale	-	23 063 719	-	18 040 172
82959 Galela	2 800 000	6 223 603	1 271 900	2 732 472
82963 Pulau Gebe	67 999 748	27 263	21 447 074	69 308
82001 Gebe	35 987 031	-	12 381 103	-
<b>Maluku Utara</b>	<b>499 558 403</b>	<b>747 744 726</b>	<b>292 221 579</b>	<b>834 935 420</b>

Catatan/Note: ...

Sumber/Source: Dokumen Pemberitahuan Impor Barang



# 13. Sistem Neraca Regional



## PDRB

Atas Dasar Harga Berlaku Tahun 2019

# 39.171

Miliar Rupiah

### 4 LAPANGAN USAHA DENGAN KONTRIBUSI TERBESAR



**8704 M**

Pertanian,  
Kehutanan, dan  
Perikanan



**6960 M**

Perdagangan Besar  
dan Eceran; Reparasi  
Mobil dan Sepeda  
Motor



**6383 M**

Administrasi,  
Pemerintahan,  
Pertahanan, dan  
Jaminan Sosial Wajib



**4272 M**

Pertambangan dan  
Penggalian



### Pertumbuhan PDRB ADHK Lapangan Usaha



**Gambar** 13.2  
**Figures**

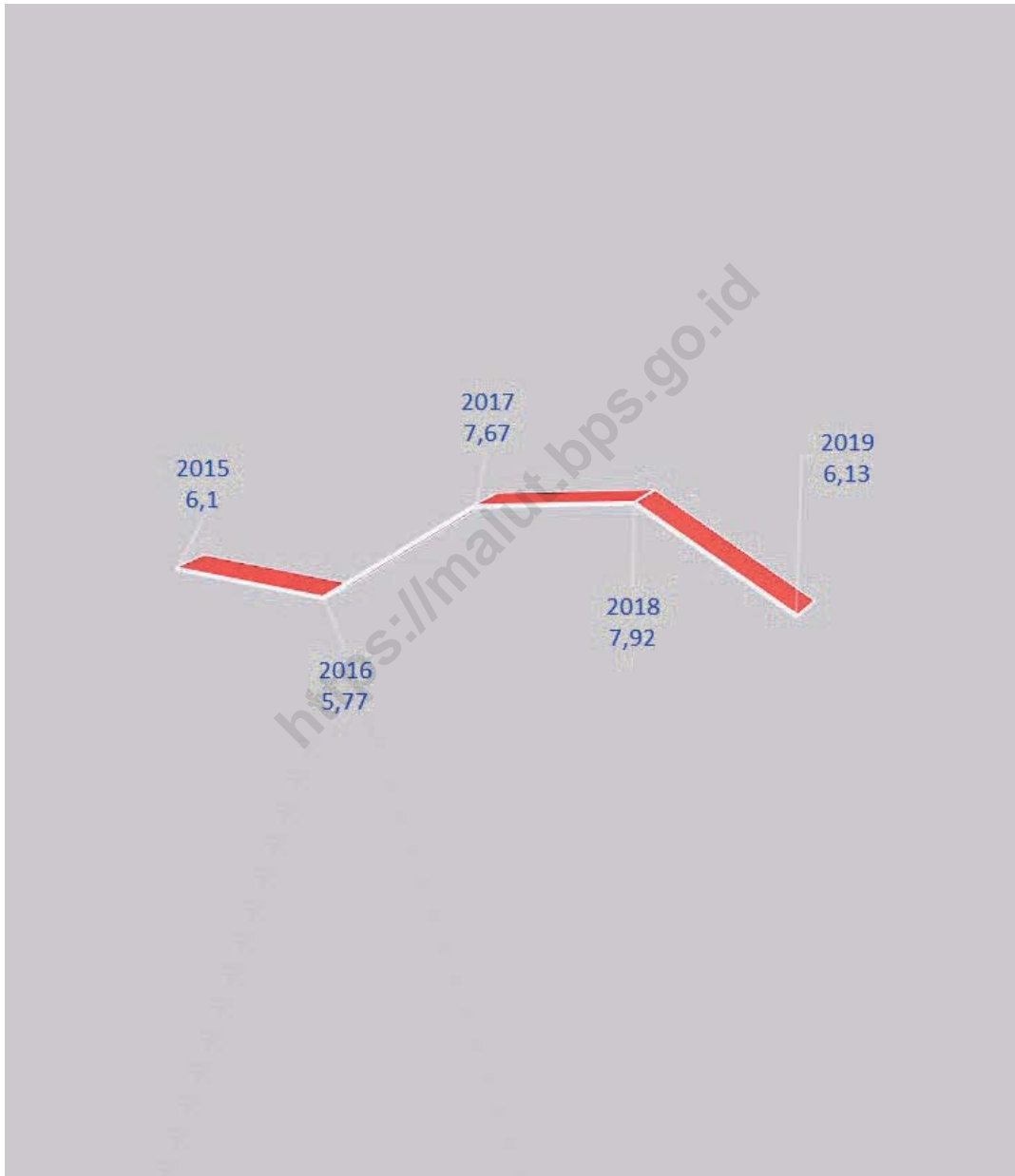
**Produk Domestik Regional Bruto Atas Dasar Harga Berlaku di Provinsi Maluku Utara (miliar rupiah), 2019**  
**Gross Regional Domestic Product at Current Market Prices in Maluku Utara Province (billion rupiahs), 2019**



Catatan/Note: ...  
Sumber/Source: BPS Provinsi Maluku Utara

**Gambar** 13.2  
**Figures**

**Laju Pertumbuhan Produk Domestik Regional Bruto Atas Dasar Harga Konstan 2010 di Provinsi Maluku Utara (persen), 2019**  
*Growth Rate of Gross Regional Domestic Product at 2010 Constant Market Prices in Maluku Utara Province (percent), 2019*



Catatan/Note: ...

Sumber/Source: BPS Provinsi Maluku Utara

### 13.1 PRODUK DOMESTIK REGIONAL BRUTO PROVINSI PROVINCIAL GROSS REGIONAL DOMESTIC PRODUCT

**Tabel** 13.1.1 **Produk Domestik Regional Bruto Atas Dasar Harga Berlaku Menurut Lapangan Usaha di Provinsi Maluku Utara (miliar rupiah), 2015–2019**  
**Gross Regional Domestic Product at Current Market Prices by Industry in Maluku Utara in Maluku Utara (billion rupiahs), 2015–2019**

Lapangan Usaha/Industry		2015
(1)		(2)
A	Pertanian, Kehutanan, dan Perikanan/ <i>Agriculture, Forestry, and Fishing</i>	6,617.00
B	Pertambangan dan Penggalian/ <i>Mining and Quarrying</i>	2,336.45
C	Industri Pengolahan/ <i>Manufacturing</i>	1,357.64
D	Pengadaan Listrik dan Gas/ <i>Electricity and Gas</i>	18.27
E	Pengadaan Air; Pengelolaan Sampah, Limbah, dan Daur Ulang/ <i>Water Supply; Sewerage, Waste Management, and Remediation Activities</i>	22.16
F	Konstruksi/ <i>Construction</i>	1,756.61
G	Perdagangan Besar dan Eceran; Reparasi Mobil dan Sepeda Motor/ <i>Wholesale and Retail Trade; Repair of Motor Vehicles and Motorcycles</i>	4,629.02
H	Transportasi dan Pergudangan/ <i>Transportation and Storage</i>	1,631.87
I	Penyediaan Akomodasi dan Makan Minum/ <i>Accommodation and Food Service Activities</i>	116.36
J	Informasi dan Komunikasi/ <i>Information and Communication</i>	989.7
K	Jasa Keuangan dan Asuransi/ <i>Financial and Insurance Activities</i>	794.46
L	Real Estat/ <i>Real Estate Activities</i>	29.18
M,N	Jasa Perusahaan/ <i>Business Activities</i>	84.26
O	Administrasi Pemerintahan, Pertahanan, dan Jaminan Sosial Wajib/ <i>Public Administration and Defence; Compulsory Social Security</i>	4,552.60
P	Jasa Pendidikan/ <i>Education</i>	932.59
Q	Jasa Kesehatan dan Kegiatan Sosial/ <i>Human Health and Social Work Activities</i>	562.95
R,S,T,U	Jasa Lainnya/ <i>Other Services Activities</i>	207.2
<b>Produk Domestik Bruto/Gross Domestic Product</b>		<b>26,638.30</b>

Lanjutan Tabel/*Continued Table* 13.1.1

<b>Lapangan Usaha/<i>Industry</i></b>		<b>2016</b>
	<b>(1)</b>	<b>(3)</b>
A	Pertanian, Kehutanan, dan Perikanan/ <i>Agriculture, Forestry, and Fishing</i>	7,276.32
B	Pertambangan dan Penggalian/ <i>Mining and Quarrying</i>	2,446.00
C	Industri Pengolahan/ <i>Manufacturing</i>	1,570.28
D	Pengadaan Listrik dan Gas/ <i>Electricity and Gas</i>	26.64
E	Pengadaan Air; Pengelolaan Sampah, Limbah, dan Daur Ulang/ <i>Water Supply; Sewerage, Waste Management, and Remediation Activities</i>	23.67
F	Konstruksi/ <i>Construction</i>	1,924.93
G	Perdagangan Besar dan Eceran; Reparasi Mobil dan Sepeda Motor/ <i>Wholesale and Retail Trade; Repair of Motor Vehicles and Motorcycles</i>	5,147.39
H	Transportasi dan Pergudangan/ <i>Transportation and Storage</i>	1,810.81
I	Penyediaan Akomodasi dan Makan Minum/ <i>Accommodation and Food Service Activities</i>	132.89
J	Informasi dan Komunikasi/ <i>Information and Communication</i>	1,082.84
K	Jasa Keuangan dan Asuransi/ <i>Financial and Insurance Activities</i>	921.13
L	Real Estat/ <i>Real Estate Activities</i>	33.46
M,N	Jasa Perusahaan/ <i>Business Activities</i>	93.53
O	Administrasi Pemerintahan, Pertahanan, dan Jaminan Sosial Wajib/ <i>Public Administration and Defence; Compulsory Social Security</i>	4,759.66
P	Jasa Pendidikan/ <i>Education</i>	1,061.45
Q	Jasa Kesehatan dan Kegiatan Sosial/ <i>Human Health and Social Work Activities</i>	609.50
R,S,T,U	Jasa Lainnya/ <i>Other Services Activities</i>	230.11
	<b>Produk Domestik Bruto/<i>Gross Domestic Product</i></b>	<b>29,150.60</b>



Lanjutan Tabel/*Continued Table* 13.1.1

<b>Lapangan Usaha/Industry</b>		<b>2017</b>
<b>(1)</b>		<b>(4)</b>
A	Pertanian, Kehutanan, dan Perikanan/ <i>Agriculture, Forestry, and Fishing</i>	7,728.31
B	Pertambangan dan Penggalian/ <i>Mining and Quarrying</i>	2,963.29
C	Industri Pengolahan/ <i>Manufacturing</i>	2,075.99
D	Pengadaan Listrik dan Gas/ <i>Electricity and Gas</i>	32.45
E	Pengadaan Air; Pengelolaan Sampah, Limbah, dan Daur Ulang/ <i>Water Supply; Sewerage, Waste Management, and Remediation Activities</i>	25.60
F	Konstruksi/ <i>Construction</i>	2,137.51
G	Perdagangan Besar dan Eceran; Reparasi Mobil dan Sepeda Motor/ <i>Wholesale and Retail Trade; Repair of Motor Vehicles and Motorcycles</i>	5,620.57
H	Transportasi dan Pergudangan/ <i>Transportation and Storage</i>	2,018.99
I	Penyediaan Akomodasi dan Makan Minum/ <i>Accommodation and Food Service Activities</i>	149.20
J	Informasi dan Komunikasi/ <i>Information and Communication</i>	1,179.11
K	Jasa Keuangan dan Asuransi/ <i>Financial and Insurance Activities</i>	1,011.07
L	Real Estat/ <i>Real Estate Activities</i>	36.98
M,N	Jasa Perusahaan/ <i>Business Activities</i>	102.18
O	Administrasi Pemerintahan, Pertahanan, dan Jaminan Sosial Wajib/ <i>Public Administration and Defence; Compulsory Social Security</i>	5,102.91
P	Jasa Pendidikan/ <i>Education</i>	1,178.35
Q	Jasa Kesehatan dan Kegiatan Sosial/ <i>Human Health and Social Work Activities</i>	662.60
R,S,T,U	Jasa Lainnya/ <i>Other Services Activities</i>	247.45
<b>Produk Domestik Bruto/<i>Gross Domestic Product</i></b>		<b>32,272.57</b>

Lanjutan Tabel/*Continued Table* 13.1.1

<b>Lapangan Usaha/Industry</b>		<b>2018</b>
	(1)	(5)
A	Pertanian, Kehutanan, dan Perikanan/ <i>Agriculture, Forestry, and Fishing</i>	8,247.00
B	Pertambangan dan Penggalian/ <i>Mining and Quarrying</i>	3,939.22
C	Industri Pengolahan/ <i>Manufacturing</i>	2,719.38
D	Pengadaan Listrik dan Gas/ <i>Electricity and Gas</i>	34.30
E	Pengadaan Air; Pengelolaan Sampah, Limbah, dan Daur Ulang/ <i>Water Supply; Sewerage, Waste Management, and Remediation Activities</i>	27.05
F	Konstruksi/ <i>Construction</i>	2,433.96
G	Perdagangan Besar dan Eceran; Reparasi Mobil dan Sepeda Motor/ <i>Wholesale and Retail Trade; Repair of Motor Vehicles and Motorcycles</i>	6,291.44
H	Transportasi dan Pergudangan/ <i>Transportation and Storage</i>	2,211.95
I	Penyediaan Akomodasi dan Makan Minum/ <i>Accommodation and Food Service Activities</i>	160.27
J	Informasi dan Komunikasi/ <i>Information and Communication</i>	1,275.56
K	Jasa Keuangan dan Asuransi/ <i>Financial and Insurance Activities</i>	1,108.09
L	Real Estat/ <i>Real Estate Activities</i>	40.69
M,N	Jasa Perusahaan/ <i>Business Activities</i>	111.93
O	Administrasi Pemerintahan, Pertahanan, dan Jaminan Sosial Wajib/ <i>Public Administration and Defence; Compulsory Social Security</i>	5,632.53
P	Jasa Pendidikan/ <i>Education</i>	1,249.33
Q	Jasa Kesehatan dan Kegiatan Sosial/ <i>Human Health and Social Work Activities</i>	739.59
R,S,T,U	Jasa Lainnya/ <i>Other Services Activities</i>	275.35
<b>Produk Domestik Bruto/<i>Gross Domestic Product</i></b>		<b>36,497.64</b>

Lanjutan Tabel/Continued Table 13.1.1

<b>Lapangan Usaha/Industry</b>		<b>2019**</b>
<b>(1)</b>		<b>(6)</b>
A	Pertanian, Kehutanan, dan Perikanan/ <i>Agriculture, Forestry, and Fishing</i>	8,703.92
B	Pertambangan dan Penggalian/ <i>Mining and Quarrying</i>	4,271.71
C	Industri Pengolahan/ <i>Manufacturing</i>	2,827.69
D	Pengadaan Listrik dan Gas/ <i>Electricity and Gas</i>	36.27
E	Pengadaan Air; Pengelolaan Sampah, Limbah, dan Daur Ulang/ <i>Water Supply; Sewerage, Waste Management, and Remediation Activities</i>	28.71
F	Konstruksi/ <i>Construction</i>	2,736.72
G	Perdagangan Besar dan Eceran; Reparasi Mobil dan Sepeda Motor/ <i>Wholesale and Retail Trade; Repair of Motor Vehicles and Motorcycles</i>	6,960.43
H	Transportasi dan Pergudangan/ <i>Transportation and Storage</i>	2,419.34
I	Penyediaan Akomodasi dan Makan Minum/ <i>Accommodation and Food Service Activities</i>	173.59
J	Informasi dan Komunikasi/ <i>Information and Communication</i>	1,371.89
K	Jasa Keuangan dan Asuransi/ <i>Financial and Insurance Activities</i>	1,186.98
L	Real Estat/ <i>Real Estate Activities</i>	43.34
M,N	Jasa Perusahaan/ <i>Business Activities</i>	120.43
O	Administrasi Pemerintahan, Pertahanan, dan Jaminan Sosial Wajib/ <i>Public Administration and Defence; Compulsory Social Security</i>	6,382.69
P	Jasa Pendidikan/ <i>Education</i>	1,330.12
Q	Jasa Kesehatan dan Kegiatan Sosial/ <i>Human Health and Social Work Activities</i>	816.80
R,S,T,U	Jasa Lainnya/ <i>Other Services Activities</i>	305.34
<b>Produk Domestik Bruto/Gross Domestic Product</b>		<b>39,715.97</b>

Catatan/Note: \*\* Angka Sangat Sementara

Sumber/Source: BPS, Berbagai Sensus, survei dan sumber lain/ *BPS-Statistics of Indonesia, various census, survey and other sources*

Tabel  
Table 13.1.2

**Produk Domestik Regional Bruto Atas Dasar Harga Konstan 2010 Menurut Lapangan Usaha di Provinsi Maluku Utara (miliar rupiah), 2015–2019**  
**Gross Regional Domestic Product at 2010 Constant Market Prices by Industry in Maluku Utara Province (billion rupiahs), 2015–2019**

Lapangan Usaha/Industry		2015
(1)		(2)
A	Pertanian, Kehutanan, dan Perikanan/ <i>Agriculture, Forestry, and Fishing</i>	4,742.55
B	Pertambangan dan Penggalian/ <i>Mining and Quarrying</i>	2,055.84
C	Industri Pengolahan/ <i>Manufacturing</i>	1,093.65
D	Pengadaan Listrik dan Gas/ <i>Electricity and Gas</i>	19.23
E	Pengadaan Air; Pengelolaan Sampah, Limbah, dan Daur Ulang/ <i>Water Supply; Sewerage, Waste Management, and Remediation Activities</i>	18.57
F	Konstruksi/ <i>Construction</i>	1,329.49
G	Perdagangan Besar dan Eceran; Reparasi Mobil dan Sepeda Motor/ <i>Wholesale and Retail Trade; Repair of Motor Vehicles and Motorcycles</i>	3,658.97
H	Transportasi dan Pergudangan/ <i>Transportation and Storage</i>	1,148.02
I	Penyediaan Akomodasi dan Makan Minum/ <i>Accommodation and Food Service Activities</i>	87.96
J	Informasi dan Komunikasi/ <i>Information and Communication</i>	887.36
K	Jasa Keuangan dan Asuransi/ <i>Financial and Insurance Activities</i>	594.53
L	Real Estat/ <i>Real Estate Activities</i>	23.93
M,N	Jasa Perusahaan/ <i>Business Activities</i>	68.59
O	Administrasi Pemerintahan, Pertahanan, dan Jaminan Sosial Wajib/ <i>Public Administration and Defence; Compulsory Social Security</i>	3,338.64
P	Jasa Pendidikan/ <i>Education</i>	706.47
Q	Jasa Kesehatan dan Kegiatan Sosial/ <i>Human Health and Social Work Activities</i>	439.77
R,S,T,U	Jasa Lainnya/ <i>Other Services Activities</i>	166.75
<b>Produk Domestik Bruto/Gross Domestic Product</b>		<b>20,380.30</b>

Lanjutan Tabel/Continued Table 13.1.2

Lapangan Usaha/Industry		2016
	(1)	(3)
A	Pertanian, Kehutanan, dan Perikanan/ <i>Agriculture, Forestry, and Fishing</i>	4,943.91
B	Pertambangan dan Penggalian/ <i>Mining and Quarrying</i>	2,023.51
C	Industri Pengolahan/ <i>Manufacturing</i>	1,260.29
D	Pengadaan Listrik dan Gas/ <i>Electricity and Gas</i>	23.35
E	Pengadaan Air; Pengelolaan Sampah, Limbah, dan Daur Ulang/ <i>Water Supply; Sewerage, Waste Management, and Remediation Activities</i>	19.64
F	Konstruksi/ <i>Construction</i>	1,436.73
G	Perdagangan Besar dan Eceran; Reparasi Mobil dan Sepeda Motor/ <i>Wholesale and Retail Trade; Repair of Motor Vehicles and Motorcycles</i>	3,916.44
H	Transportasi dan Pergudangan/ <i>Transportation and Storage</i>	1,249.70
I	Penyediaan Akomodasi dan Makan Minum/ <i>Accommodation and Food Service Activities</i>	99.13
J	Informasi dan Komunikasi/ <i>Information and Communication</i>	964.10
K	Jasa Keuangan dan Asuransi/ <i>Financial and Insurance Activities</i>	671.50
L	Real Estat/ <i>Real Estate Activities</i>	25.86
M,N	Jasa Perusahaan/ <i>Business Activities</i>	73.73
O	Administrasi Pemerintahan, Pertahanan, dan Jaminan Sosial Wajib/ <i>Public Administration and Defence; Compulsory Social Security</i>	3,453.59
P	Jasa Pendidikan/ <i>Education</i>	745.99
Q	Jasa Kesehatan dan Kegiatan Sosial/ <i>Human Health and Social Work Activities</i>	466.90
R,S,T,U	Jasa Lainnya/ <i>Other Services Activities</i>	182.30
<b>Produk Domestik Bruto/Gross Domestic Product</b>		<b>21,556.68</b>

Lanjutan Tabel/*Continued Table* 13.1.2

<b>Lapangan Usaha/Industry</b>		<b>2017</b>
	<b>(1)</b>	<b>(4)</b>
A	Pertanian, Kehutanan, dan Perikanan/ <i>Agriculture, Forestry, and Fishing</i>	5,100.39
B	Pertambangan dan Penggalian/ <i>Mining and Quarrying</i>	2,250.62
C	Industri Pengolahan/ <i>Manufacturing</i>	1,665.24
D	Pengadaan Listrik dan Gas/ <i>Electricity and Gas</i>	25.08
E	Pengadaan Air; Pengelolaan Sampah, Limbah, dan Daur Ulang/ <i>Water Supply; Sewerage, Waste Management, and Remediation Activities</i>	21.04
F	Konstruksi/ <i>Construction</i>	1,555.16
G	Perdagangan Besar dan Eceran; Reparasi Mobil dan Sepeda Motor/ <i>Wholesale and Retail Trade; Repair of Motor Vehicles and Motorcycles</i>	4,169.51
H	Transportasi dan Pergudangan/ <i>Transportation and Storage</i>	1,349.82
I	Penyediaan Akomodasi dan Makan Minum/ <i>Accommodation and Food Service Activities</i>	108.76
J	Informasi dan Komunikasi/ <i>Information and Communication</i>	1,028.36
K	Jasa Keuangan dan Asuransi/ <i>Financial and Insurance Activities</i>	706.96
L	Real Estat/ <i>Real Estate Activities</i>	27.97
M,N	Jasa Perusahaan/ <i>Business Activities</i>	78.63
O	Administrasi Pemerintahan, Pertahanan, dan Jaminan Sosial Wajib/ <i>Public Administration and Defence; Compulsory Social Security</i>	3,645.94
P	Jasa Pendidikan/ <i>Education</i>	788.03
Q	Jasa Kesehatan dan Kegiatan Sosial/ <i>Human Health and Social Work Activities</i>	495.86
R,S,T,U	Jasa Lainnya/ <i>Other Services Activities</i>	193.49
<b>Produk Domestik Bruto/Gross Domestic Product</b>		<b>23,210.86</b>

Lanjutan Tabel/Continued Table 13.1.2

Lapangan Usaha/Industry		2018
(1)		(5)
A	Pertanian, Kehutanan, dan Perikanan/ <i>Agriculture, Forestry, and Fishing</i>	5,309.94
B	Pertambangan dan Penggalian/ <i>Mining and Quarrying</i>	2,527.28
C	Industri Pengolahan/ <i>Manufacturing</i>	1,968.69
D	Pengadaan Listrik dan Gas/ <i>Electricity and Gas</i>	26.04
E	Pengadaan Air; Pengelolaan Sampah, Limbah, dan Daur Ulang/ <i>Water Supply; Sewerage, Waste Management, and Remediation Activities</i>	22.11
F	Konstruksi/ <i>Construction</i>	1,695.84
G	Perdagangan Besar dan Eceran; Reparasi Mobil dan Sepeda Motor/ <i>Wholesale and Retail Trade; Repair of Motor Vehicles and Motorcycles</i>	4,514.79
H	Transportasi dan Pergudangan/ <i>Transportation and Storage</i>	1,450.82
I	Penyediaan Akomodasi dan Makan Minum/ <i>Accommodation and Food Service Activities</i>	115.86
J	Informasi dan Komunikasi/ <i>Information and Communication</i>	1,091.48
K	Jasa Keuangan dan Asuransi/ <i>Financial and Insurance Activities</i>	746.28
L	Real Estat/ <i>Real Estate Activities</i>	29.75
M,N	Jasa Perusahaan/ <i>Business Activities</i>	83.40
O	Administrasi Pemerintahan, Pertahanan, dan Jaminan Sosial Wajib/ <i>Public Administration and Defence; Compulsory Social Security</i>	3,895.44
P	Jasa Pendidikan/ <i>Education</i>	824.47
Q	Jasa Kesehatan dan Kegiatan Sosial/ <i>Human Health and Social Work Activities</i>	535.25
R,S,T,U	Jasa Lainnya/ <i>Other Services Activities</i>	212.68
<b>Produk Domestik Bruto/Gross Domestic Product</b>		<b>25,050.12</b>

Lanjutan Tabel/*Continued Table* 13.1.2

<b>Lapangan Usaha/Industry</b>		<b>2019 **</b>
<b>(1)</b>		<b>(6)</b>
A	Pertanian, Kehutanan, dan Perikanan/ <i>Agriculture, Forestry, and Fishing</i>	5,524.34
B	Pertambangan dan Penggalian/ <i>Mining and Quarrying</i>	2,687.66
C	Industri Pengolahan/ <i>Manufacturing</i>	2,010.30
D	Pengadaan Listrik dan Gas/ <i>Electricity and Gas</i>	27.47
E	Pengadaan Air; Pengelolaan Sampah, Limbah, dan Daur Ulang/ <i>Water Supply; Sewerage, Waste Management, and Remediation Activities</i>	23.31
F	Konstruksi/ <i>Construction</i>	1,852.10
G	Perdagangan Besar dan Eceran; Reparasi Mobil dan Sepeda Motor/ <i>Wholesale and Retail Trade; Repair of Motor Vehicles and Motorcycles</i>	4,865.49
H	Transportasi dan Pergudangan/ <i>Transportation and Storage</i>	1,538.15
I	Penyediaan Akomodasi dan Makan Minum/ <i>Accommodation and Food Service Activities</i>	124.21
J	Informasi dan Komunikasi/ <i>Information and Communication</i>	1,174.58
K	Jasa Keuangan dan Asuransi/ <i>Financial and Insurance Activities</i>	785.56
L	Real Estat/ <i>Real Estate Activities</i>	31.35
M,N	Jasa Perusahaan/ <i>Business Activities</i>	87.32
O	Administrasi Pemerintahan, Pertahanan, dan Jaminan Sosial Wajib/ <i>Public Administration and Defence; Compulsory Social Security</i>	4,185.45
P	Jasa Pendidikan/ <i>Education</i>	867.23
Q	Jasa Kesehatan dan Kegiatan Sosial/ <i>Human Health and Social Work Activities</i>	571.46
R,S,T,U	Jasa Lainnya/ <i>Other Services Activities</i>	230.07
<b>Produk Domestik Bruto/Gross Domestic Product</b>		<b>26,586.03</b>

Catatan/Note: \*\* Angka Sangat Sementara

Sumber/Source: BPS, Berbagai Sensus, survei dan sumber lain/ *BPS-Statistics of Indonesia, various census, survey and other sources*



**Tabel** 13.1.3 **Distribusi Persentase Produk Domestik Regional Bruto Atas Dasar Harga Berlaku Menurut Lapangan Usaha di Provinsi Maluku Utara, 2015–2019**  
**Percentage Distribution of Gross Regional Domestic Product at Current Market Prices by Industry, in Maluku Utara Province 2015–2019**

Lapangan Usaha/Industry		2015
(1)		(2)
A	Pertanian, Kehutanan, dan Perikanan/ <i>Agriculture, Forestry, and Fishing</i>	24.84
B	Pertambangan dan Penggalian/ <i>Mining and Quarrying</i>	8.77
C	Industri Pengolahan/ <i>Manufacturing</i>	5.10
D	Pengadaan Listrik dan Gas/ <i>Electricity and Gas</i>	0.07
E	Pengadaan Air; Pengelolaan Sampah, Limbah, dan Daur Ulang/ <i>Water Supply; Sewerage, Waste Management, and Remediation Activities</i>	0.08
F	Konstruksi/ <i>Construction</i>	6.59
G	Perdagangan Besar dan Eceran; Reparasi Mobil dan Sepeda Motor/ <i>Wholesale and Retail Trade; Repair of Motor Vehicles and Motorcycles</i>	17.38
H	Transportasi dan Pergudangan/ <i>Transportation and Storage</i>	6.13
I	Penyediaan Akomodasi dan Makan Minum/ <i>Accommodation and Food Service Activities</i>	0.44
J	Informasi dan Komunikasi/ <i>Information and Communication</i>	3.72
K	Jasa Keuangan dan Asuransi/ <i>Financial and Insurance Activities</i>	2.98
L	Real Estat/ <i>Real Estate Activities</i>	0.11
M,N	Jasa Perusahaan/ <i>Business Activities</i>	0.32
O	Administrasi Pemerintahan, Pertahanan, dan Jaminan Sosial Wajib/ <i>Public Administration and Defence; Compulsory Social Security</i>	17.09
P	Jasa Pendidikan/ <i>Education</i>	3.50
Q	Jasa Kesehatan dan Kegiatan Sosial/ <i>Human Health and Social Work Activities</i>	2.11
R,S,T,U	Jasa Lainnya/ <i>Other Services Activities</i>	0.78
<b>Produk Domestik Bruto/Gross Domestic Product</b>		<b>100.00</b>

Lanjutan Tabel/*Continued Table* 13.1.3

<b>Lapangan Usaha/Industry</b>		<b>2016</b>
	<b>(1)</b>	<b>(3)</b>
A	Pertanian, Kehutanan, dan Perikanan/ <i>Agriculture, Forestry, and Fishing</i>	24.96
B	Pertambangan dan Penggalian/ <i>Mining and Quarrying</i>	8.39
C	Industri Pengolahan/ <i>Manufacturing</i>	5.39
D	Pengadaan Listrik dan Gas/ <i>Electricity and Gas</i>	0.09
E	Pengadaan Air; Pengelolaan Sampah, Limbah, dan Daur Ulang/ <i>Water Supply; Sewerage, Waste Management, and Remediation Activities</i>	0.08
F	Konstruksi/ <i>Construction</i>	6.60
G	Perdagangan Besar dan Eceran; Reparasi Mobil dan Sepeda Motor/ <i>Wholesale and Retail Trade; Repair of Motor Vehicles and Motorcycles</i>	17.66
H	Transportasi dan Pergudangan/ <i>Transportation and Storage</i>	6.21
I	Penyediaan Akomodasi dan Makan Minum/ <i>Accommodation and Food Service Activities</i>	0.46
J	Informasi dan Komunikasi/ <i>Information and Communication</i>	3.71
K	Jasa Keuangan dan Asuransi/ <i>Financial and Insurance Activities</i>	3.16
L	Real Estat/ <i>Real Estate Activities</i>	0.11
M,N	Jasa Perusahaan/ <i>Business Activities</i>	0.32
O	Administrasi Pemerintahan, Pertahanan, dan Jaminan Sosial Wajib/ <i>Public Administration and Defence; Compulsory Social Security</i>	16.33
P	Jasa Pendidikan/ <i>Education</i>	3.64
Q	Jasa Kesehatan dan Kegiatan Sosial/ <i>Human Health and Social Work Activities</i>	2.09
R,S,T,U	Jasa Lainnya/ <i>Other Services Activities</i>	0.79
<b>Produk Domestik Bruto/Gross Domestic Product</b>		<b>100.00</b>

Lanjutan Tabel/Continued Table 13.1.3

Lapangan Usaha/Industry		2017
	(1)	(4)
A	Pertanian, Kehutanan, dan Perikanan/ <i>Agriculture, Forestry, and Fishing</i>	23.95
B	Pertambangan dan Penggalian/ <i>Mining and Quarrying</i>	9.18
C	Industri Pengolahan/ <i>Manufacturing</i>	6.43
D	Pengadaan Listrik dan Gas/ <i>Electricity and Gas</i>	0.10
E	Pengadaan Air; Pengelolaan Sampah, Limbah, dan Daur Ulang/ <i>Water Supply; Sewerage, Waste Management, and Remediation Activities</i>	0.08
F	Konstruksi/ <i>Construction</i>	6.62
G	Perdagangan Besar dan Eceran; Reparasi Mobil dan Sepeda Motor/ <i>Wholesale and Retail Trade; Repair of Motor Vehicles and Motorcycles</i>	17.42
H	Transportasi dan Pergudangan/ <i>Transportation and Storage</i>	6.26
I	Penyediaan Akomodasi dan Makan Minum/ <i>Accommodation and Food Service Activities</i>	0.46
J	Informasi dan Komunikasi/ <i>Information and Communication</i>	3.65
K	Jasa Keuangan dan Asuransi/ <i>Financial and Insurance Activities</i>	3.13
L	Real Estat/ <i>Real Estate Activities</i>	0.11
M,N	Jasa Perusahaan/ <i>Business Activities</i>	0.32
O	Administrasi Pemerintahan, Pertahanan, dan Jaminan Sosial Wajib/ <i>Public Administration and Defence; Compulsory Social Security</i>	15.81
P	Jasa Pendidikan/ <i>Education</i>	3.65
Q	Jasa Kesehatan dan Kegiatan Sosial/ <i>Human Health and Social Work Activities</i>	2.05
R,S,T,U	Jasa Lainnya/ <i>Other Services Activities</i>	0.77
<b>Produk Domestik Bruto/Gross Domestic Product</b>		<b>100.00</b>

Lanjutan Tabel/*Continued Table* 13.1.3

Lapangan Usaha/ <i>Industry</i>		2018
	(1)	(5)
A	Pertanian, Kehutanan, dan Perikanan/ <i>Agriculture, Forestry, and Fishing</i>	22.60
B	Pertambangan dan Penggalian/ <i>Mining and Quarrying</i>	10.79
C	Industri Pengolahan/ <i>Manufacturing</i>	7.45
D	Pengadaan Listrik dan Gas/ <i>Electricity and Gas</i>	0.09
E	Pengadaan Air; Pengelolaan Sampah, Limbah, dan Daur Ulang/ <i>Water Supply; Sewerage, Waste Management, and Remediation Activities</i>	0.07
F	Konstruksi/ <i>Construction</i>	6.67
G	Perdagangan Besar dan Eceran; Reparasi Mobil dan Sepeda Motor/ <i>Wholesale and Retail Trade; Repair of Motor Vehicles and Motorcycles</i>	17.24
H	Transportasi dan Pergudangan/ <i>Transportation and Storage</i>	6.06
I	Penyediaan Akomodasi dan Makan Minum/ <i>Accommodation and Food Service Activities</i>	0.44
J	Informasi dan Komunikasi/ <i>Information and Communication</i>	3.49
K	Jasa Keuangan dan Asuransi/ <i>Financial and Insurance Activities</i>	3.04
L	Real Estat/ <i>Real Estate Activities</i>	0.11
M,N	Jasa Perusahaan/ <i>Business Activities</i>	0.31
O	Administrasi Pemerintahan, Pertahanan, dan Jaminan Sosial Wajib/ <i>Public Administration and Defence; Compulsory Social Security</i>	15.43
P	Jasa Pendidikan/ <i>Education</i>	3.42
Q	Jasa Kesehatan dan Kegiatan Sosial/ <i>Human Health and Social Work Activities</i>	2.03
R,S,T,U	Jasa Lainnya/ <i>Other Services Activities</i>	0.75
<b>Produk Domestik Bruto/<i>Gross Domestic Product</i></b>		<b>100.00</b>

Lanjutan Tabel/Continued Table 13.1.3

Lapangan Usaha/Industry		2019 **
(1)		(6)
A	Pertanian, Kehutanan, dan Perikanan/ <i>Agriculture, Forestry, and Fishing</i>	21.92
B	Pertambangan dan Penggalian/ <i>Mining and Quarrying</i>	10.76
C	Industri Pengolahan/ <i>Manufacturing</i>	7.12
D	Pengadaan Listrik dan Gas/ <i>Electricity and Gas</i>	0.09
E	Pengadaan Air; Pengelolaan Sampah, Limbah, dan Daur Ulang/ <i>Water Supply; Sewerage, Waste Management, and Remediation Activities</i>	0.07
F	Konstruksi/ <i>Construction</i>	6.89
G	Perdagangan Besar dan Eceran; Reparasi Mobil dan Sepeda Motor/ <i>Wholesale and Retail Trade; Repair of Motor Vehicles and Motorcycles</i>	17.53
H	Transportasi dan Pergudangan/ <i>Transportation and Storage</i>	6.09
I	Penyediaan Akomodasi dan Makan Minum/ <i>Accommodation and Food Service Activities</i>	0.44
J	Informasi dan Komunikasi/ <i>Information and Communication</i>	3.45
K	Jasa Keuangan dan Asuransi/ <i>Financial and Insurance Activities</i>	2.99
L	Real Estat/ <i>Real Estate Activities</i>	0.11
M,N	Jasa Perusahaan/ <i>Business Activities</i>	0.30
O	Administrasi Pemerintahan, Pertahanan, dan Jaminan Sosial Wajib/ <i>Public Administration and Defence; Compulsory Social Security</i>	16.07
P	Jasa Pendidikan/ <i>Education</i>	3.35
Q	Jasa Kesehatan dan Kegiatan Sosial/ <i>Human Health and Social Work Activities</i>	2.06
R,S,T,U	Jasa Lainnya/ <i>Other Services Activities</i>	0.77
<b>Produk Domestik Bruto/Gross Domestic Product</b>		<b>100.00</b>

Catatan/Note: \*\* Angka Sangat Sementara

Sumber/Source: BPS, Berbagai Sensus, survei dan sumber lain/ BPS-Statistics of Indonesia, various census, survey and other sources

**Tabel** 13.1.4 **Laju Pertumbuhan Produk Domestik Regional Bruto Atas Dasar Harga Konstan 2010 Menurut Lapangan Usaha di Provinsi Maluku Utara (persen), 2016–2019**  
**Table** 13.1.4 **Growth Rate of Gross Regional Domestic Product at 2010 Constant Market Prices by Industry in Maluku Utara Province (percent), 2016–2019**

Lapangan Usaha/Industry		2016
(1)		(2)
A	Pertanian, Kehutanan, dan Perikanan/ <i>Agriculture, Forestry, and Fishing</i>	4.25
B	Pertambangan dan Penggalian/ <i>Mining and Quarrying</i>	-1.57
C	Industri Pengolahan/ <i>Manufacturing</i>	15.24
D	Pengadaan Listrik dan Gas/ <i>Electricity and Gas</i>	21.41
E	Pengadaan Air; Pengelolaan Sampah, Limbah, dan Daur Ulang/ <i>Water Supply; Sewerage, Waste Management, and Remediation Activities</i>	5.78
F	Konstruksi/ <i>Construction</i>	8.07
G	Perdagangan Besar dan Eceran; Reparasi Mobil dan Sepeda Motor/ <i>Wholesale and Retail Trade; Repair of Motor Vehicles and Motorcycles</i>	7.04
H	Transportasi dan Pergudangan/ <i>Transportation and Storage</i>	8.86
I	Penyediaan Akomodasi dan Makan Minum/ <i>Accommodation and Food Service Activities</i>	12.70
J	Informasi dan Komunikasi/ <i>Information and Communication</i>	8.65
K	Jasa Keuangan dan Asuransi/ <i>Financial and Insurance Activities</i>	12.95
L	Real Estat/ <i>Real Estate Activities</i>	8.05
M,N	Jasa Perusahaan/ <i>Business Activities</i>	7.49
O	Administrasi Pemerintahan, Pertahanan, dan Jaminan Sosial Wajib/ <i>Public Administration and Defence; Compulsory Social Security</i>	3.44
P	Jasa Pendidikan/ <i>Education</i>	5.59
Q	Jasa Kesehatan dan Kegiatan Sosial/ <i>Human Health and Social Work Activities</i>	6.17
R,S,T,U	Jasa Lainnya/ <i>Other Services Activities</i>	9.33
<b>Produk Domestik Bruto/Gross Domestic Product</b>		<b>5.77</b>

Lanjutan Tabel/Continued Table 13.1.4

Lapangan Usaha/Industry		2017
	(1)	(3)
A	Pertanian, Kehutanan, dan Perikanan/ <i>Agriculture, Forestry, and Fishing</i>	3.16
B	Pertambangan dan Penggalian/ <i>Mining and Quarrying</i>	11.22
C	Industri Pengolahan/ <i>Manufacturing</i>	32.13
D	Pengadaan Listrik dan Gas/ <i>Electricity and Gas</i>	7.42
E	Pengadaan Air; Pengelolaan Sampah, Limbah, dan Daur Ulang/ <i>Water Supply; Sewerage, Waste Management, and Remediation Activities</i>	7.11
F	Konstruksi/ <i>Construction</i>	8.24
G	Perdagangan Besar dan Eceran; Reparasi Mobil dan Sepeda Motor/ <i>Wholesale and Retail Trade; Repair of Motor Vehicles and Motorcycles</i>	6.46
H	Transportasi dan Pergudangan/ <i>Transportation and Storage</i>	8.01
I	Penyediaan Akomodasi dan Makan Minum/ <i>Accommodation and Food Service Activities</i>	9.72
J	Informasi dan Komunikasi/ <i>Information and Communication</i>	6.67
K	Jasa Keuangan dan Asuransi/ <i>Financial and Insurance Activities</i>	5.28
L	Real Estat/ <i>Real Estate Activities</i>	8.19
M,N	Jasa Perusahaan/ <i>Business Activities</i>	6.64
O	Administrasi Pemerintahan, Pertahanan, dan Jaminan Sosial Wajib/ <i>Public Administration and Defence; Compulsory Social Security</i>	5.57
P	Jasa Pendidikan/ <i>Education</i>	5.63
Q	Jasa Kesehatan dan Kegiatan Sosial/ <i>Human Health and Social Work Activities</i>	6.20
R,S,T,U	Jasa Lainnya/ <i>Other Services Activities</i>	6.14
<b>Produk Domestik Bruto/Gross Domestic Product</b>		<b>7.67</b>

Lanjutan Tabel/*Continued Table* 13.1.4

Lapangan Usaha/ <i>Industry</i>		2018
(1)		(4)
A	Pertanian, Kehutanan, dan Perikanan/ <i>Agriculture, Forestry, and Fishing</i>	4.11
B	Pertambangan dan Penggalian/ <i>Mining and Quarrying</i>	12.29
C	Industri Pengolahan/ <i>Manufacturing</i>	18.22
D	Pengadaan Listrik dan Gas/ <i>Electricity and Gas</i>	3.81
E	Pengadaan Air; Pengelolaan Sampah, Limbah, dan Daur Ulang/ <i>Water Supply; Sewerage, Waste Management, and Remediation Activities</i>	5.09
F	Konstruksi/ <i>Construction</i>	9.05
G	Perdagangan Besar dan Eceran; Reparasi Mobil dan Sepeda Motor/ <i>Wholesale and Retail Trade; Repair of Motor Vehicles and Motorcycles</i>	8.28
H	Transportasi dan Pergudangan/ <i>Transportation and Storage</i>	7.48
I	Penyediaan Akomodasi dan Makan Minum/ <i>Accommodation and Food Service Activities</i>	6.52
J	Informasi dan Komunikasi/ <i>Information and Communication</i>	6.14
K	Jasa Keuangan dan Asuransi/ <i>Financial and Insurance Activities</i>	5.56
L	Real Estat/ <i>Real Estate Activities</i>	6.35
M,N	Jasa Perusahaan/ <i>Business Activities</i>	6.06
O	Administrasi Pemerintahan, Pertahanan, dan Jaminan Sosial Wajib/ <i>Public Administration and Defence; Compulsory Social Security</i>	6.84
P	Jasa Pendidikan/ <i>Education</i>	4.63
Q	Jasa Kesehatan dan Kegiatan Sosial/ <i>Human Health and Social Work Activities</i>	7.94
R,S,T,U	Jasa Lainnya/ <i>Other Services Activities</i>	9.92
<b>Produk Domestik Bruto/<i>Gross Domestic Product</i></b>		<b>7.92</b>



Lanjutan Tabel/Continued Table 13.1.4

Lapangan Usaha/Industry		2019 **
	(1)	(5)
A	Pertanian, Kehutanan, dan Perikanan/ <i>Agriculture, Forestry, and Fishing</i>	4.04
B	Pertambangan dan Penggalian/ <i>Mining and Quarrying</i>	6.35
C	Industri Pengolahan/ <i>Manufacturing</i>	2.11
D	Pengadaan Listrik dan Gas/ <i>Electricity and Gas</i>	5.49
E	Pengadaan Air; Pengelolaan Sampah, Limbah, dan Daur Ulang/ <i>Water Supply; Sewerage, Waste Management, and Remediation Activities</i>	5.46
F	Konstruksi/ <i>Construction</i>	9.21
G	Perdagangan Besar dan Eceran; Reparasi Mobil dan Sepeda Motor/ <i>Wholesale and Retail Trade; Repair of Motor Vehicles and Motorcycles</i>	7.77
H	Transportasi dan Pergudangan/ <i>Transportation and Storage</i>	6.02
I	Penyediaan Akomodasi dan Makan Minum/ <i>Accommodation and Food Service Activities</i>	7.21
J	Informasi dan Komunikasi/ <i>Information and Communication</i>	7.61
K	Jasa Keuangan dan Asuransi/ <i>Financial and Insurance Activities</i>	5.26
L	Real Estat/ <i>Real Estate Activities</i>	5.37
M,N	Jasa Perusahaan/ <i>Business Activities</i>	4.70
O	Administrasi Pemerintahan, Pertahanan, dan Jaminan Sosial Wajib/ <i>Public Administration and Defence; Compulsory Social Security</i>	7.44
P	Jasa Pendidikan/ <i>Education</i>	5.19
Q	Jasa Kesehatan dan Kegiatan Sosial/ <i>Human Health and Social Work Activities</i>	6.76
R,S,T,U	Jasa Lainnya/ <i>Other Services Activities</i>	8.18
<b>Produk Domestik Bruto/Gross Domestic Product</b>		<b>6.13</b>

Catatan/Note: \*\* Angka Sangat Sementara

Sumber/Source: BPS, Berbagai Sensus, survei dan sumber lain/ *BPS-Statistics of Indonesia, various census, survey and other sources*

Tabel  
Table 13.1.5

**Produk Domestik Regional Bruto Atas Dasar Harga Berlaku Menurut Jenis Pengeluaran di Provinsi Maluku Utara (miliar rupiah), 2016–2019**  
**Gross Regional Domestic Product at Current Market Prices by Type of Expenditure in Maluku Utara Province (billion rupiahs), 2016–2019**

Jenis Pengeluaran/Type of Expenditure	2016
(1)	(3)
<b>Pengeluaran Konsumsi Rumah Tangga/Household Consumption Expenditure</b>	16,943,243.12
a. Makanan dan Minuman, Selain Restoran/ <i>Food and Beverages other than restaurants</i>	8,808,218.04
b. Pakaian, Alas Kaki, dan Jasa Perawatannya/ <i>Clothing, Footwear, and Related Maintenance Services</i>	859,828.83
c. Perumahan dan Perlengkapan Rumah tangga/ <i>Housing and Household Equipment</i>	1,546,232.03
d. Kesehatan dan Pendidikan/ <i>Health and Education</i>	1,257,569.47
e. Transportasi dan Komunikasi/ <i>Transportation and Communication</i>	3,043,036.50
f. Restoran dan Hotel/ <i>Restaurants and Hotels</i>	630,818.79
g. Lainnya/ <i>Others</i>	797,539.47
<b>Pengeluaran Konsumsi LNPRT/NPISH Consumption Expenditure</b>	346,772.41
<b>Pengeluaran Konsumsi Pemerintah/Government Consumption Expenditure</b>	9,222,776.71
a. Konsumsi Kolektif/ <i>Collective Consumption</i>	6,838,734.05
b. Konsumsi Individu/ <i>Individual Consumption</i>	2,384,042.66
<b>Pembentukan Modal Tetap Bruto/Gross Fixed Capital Formation</b>	8,355,625.86
a. Konstruksi/ <i>Construction</i>	
b. Mesin dan Perlengkapan/ <i>Machinery and Equipment</i>	
c. Kendaraan/ <i>Vehicle</i>	
d. Peralatan lainnya/ <i>Other Equipment</i>	
e. CBR/ <i>Cultivated Biological Resources</i>	
f. Produk Kekayaan Intelektual/ <i>Intellectual Property Product</i>	
<b>Perubahan Inventori/Changes in Inventories</b>	247,086.21
<b>Ekspor Barang dan Jasa/Exports of Goods and Services</b>	20,435,864.18
a. Barang/ <i>Goods</i>	
a.1. Barang Nonmigas/ <i>Non-Oil and Gas</i>	
a.2. Barang Migas/ <i>Oil and Gas</i>	
b. Jasa/ <i>Services</i>	

Lanjutan Tabel/Continued Table 13.1.5

<b>Jenis Pengeluaran/Type of Expenditure</b>	<b>2016</b>
(1)	(3)
<b>Dikurangi: Impor Barang dan Jasa/Less: Import of Goods and Services</b>	<b>26,400,767.49</b>
a. Barang/Goods	
a.1. Barang Nonmigas/Non-Oil and Gas	
a.2. Barang Migas/Oil and Gas	
b. Jasa/Services	
<b>Diskrepani Statistik <sup>1</sup>/Statistical Discrepancies <sup>1</sup></b>	
<b>Produk Domestik Bruto/Gross Domestic Product</b>	<b>29,150,600.99</b>

Lanjutan Tabel/*Continued Table* 13.1.5

<b>Jenis Pengeluaran/<i>Type of Expenditure</i></b>	<b>2017</b>
(1)	(4)
<b>Pengeluaran Konsumsi Rumah Tangga/<i>Household Consumption Expenditure</i></b>	18,359,622.74
a. Makanan dan Minuman, Selain Restoran/ <i>Food and Beverages other than restaurants</i>	9,593,332.41
b. Pakaian, Alas Kaki, dan Jasa Perawatannya/ <i>Clothing, Footwear, and Related Maintenance Services</i>	918,167.04
c. Perumahan dan Perlengkapan Rumah tangga/ <i>Housing and Household Equipment</i>	1,664,359.42
d. Kesehatan dan Pendidikan/ <i>Health and Education</i>	1,352,964.58
e. Transportasi dan Komunikasi/ <i>Transportation and Communication</i>	3,275,906.79
f. Restoran dan Hotel/ <i>Restaurants and Hotels</i>	703,142.71
g. Lainnya/ <i>Others</i>	851,749.79
<b>Pengeluaran Konsumsi LNPRT/<i>NPISH Consumption Expenditure</i></b>	383,530.12
<b>Pengeluaran Konsumsi Pemerintah/<i>Government Consumption Expenditure</i></b>	9,893,536.19
a. Konsumsi Kolektif/ <i>Collective Consumption</i>	7,029,257.43
b. Konsumsi Individu/ <i>Individual Consumption</i>	2,864,278.75
<b>Pembentukan Modal Tetap Bruto/<i>Gross Fixed Capital Formation</i></b>	9,959,837.17
a. Konstruksi/ <i>Construction</i>	
b. Mesin dan Perlengkapan/ <i>Machinery and Equipment</i>	
c. Kendaraan/ <i>Vehicle</i>	
d. Peralatan lainnya/ <i>Other Equipment</i>	
e. CBR/ <i>Cultivated Biological Resources</i>	
f. Produk Kekayaan Intelektual/ <i>Intellectual Property Product</i>	
<b>Perubahan Inventori/<i>Changes in Inventories</i></b>	-125,423.92
<b>Ekspor Barang dan Jasa/<i>Exports of Goods and Services</i></b>	25,770,350.07
a. Barang/ <i>Goods</i>	
a.1. Barang Nonmigas/ <i>Non-Oil and Gas</i>	
a.2. Barang Migas/ <i>Oil and Gas</i>	
b. Jasa/ <i>Services</i>	
<b>Dikurangi: Impor Barang dan Jasa/<i>Less: Import of Goods and Services</i></b>	31,968,880.82

Lanjutan Tabel/Continued Table 13.1.5

<b>Jenis Pengeluaran/Type of Expenditure</b>	<b>2017</b>
(1)	(4)
a. Barang/Goods	
a.1. Barang Nonmigas/Non-Oil and Gas	
a.2. Barang Migas/Oil and Gas	
b. Jasa/Services	
<b>Diskrepani Statistik <sup>1</sup>/Statistical Discrepancies <sup>1</sup></b>	
<b>Produk Domestik Bruto/Gross Domestic Product</b>	<b>32,272,571.55</b>

Lanjutan Tabel/*Continued Table* 13.1.5

<b>Jenis Pengeluaran/<i>Type of Expenditure</i></b>	<b>2018</b>
(1)	(5)
<b>Pengeluaran Konsumsi Rumah Tangga/<i>Household Consumption Expenditure</i></b>	19,996,617.07
a. Makanan dan Minuman, Selain Restoran/ <i>Food and Beverages other than restaurants</i>	10,331,536.78
b. Pakaian, Alas Kaki, dan Jasa Perawatannya/ <i>Clothing, Footwear, and Related Maintenance Services</i>	994,139.36
c. Perumahan dan Perlengkapan Rumah tangga/ <i>Housing and Household Equipment</i>	1,844,837.30
d. Kesehatan dan Pendidikan/ <i>Health and Education</i>	1,448,316.99
e. Transportasi dan Komunikasi/ <i>Transportation and Communication</i>	3,637,500.34
f. Restoran dan Hotel/ <i>Restaurants and Hotels</i>	805,565.20
g. Lainnya/ <i>Others</i>	934,721.09
<b>Pengeluaran Konsumsi LNPRT/<i>NPISH Consumption Expenditure</i></b>	459,176.95
<b>Pengeluaran Konsumsi Pemerintah/<i>Government Consumption Expenditure</i></b>	11,113,842.51
a. Konsumsi Kolektif/ <i>Collective Consumption</i>	7,861,939.16
b. Konsumsi Individu/ <i>Individual Consumption</i>	3,251,903.36
<b>Pembentukan Modal Tetap Bruto/<i>Gross Fixed Capital Formation</i></b>	11,728,683.29
a. Konstruksi/ <i>Construction</i>	
b. Mesin dan Perlengkapan/ <i>Machinery and Equipment</i>	
c. Kendaraan/ <i>Vehicle</i>	
d. Peralatan lainnya/ <i>Other Equipment</i>	
e. CBR/ <i>Cultivated Biological Resources</i>	
f. Produk Kekayaan Intelektual/ <i>Intellectual Property Product</i>	
<b>Perubahan Inventori/<i>Changes in Inventories</i></b>	<b>521,391.96</b>
<b>Ekspor Barang dan Jasa/<i>Exports of Goods and Services</i></b>	<b>32,579,847.45</b>
a. Barang/ <i>Goods</i>	
a.1. Barang Nonmigas/ <i>Non-Oil and Gas</i>	
a.2. Barang Migas/ <i>Oil and Gas</i>	
b. Jasa/ <i>Services</i>	

Lanjutan Tabel/*Continued Table* 13.1.5

<b>Jenis Pengeluaran/<i>Type of Expenditure</i></b>	<b>2018</b>
(1)	(5)
<b>Dikurangi: Impor Barang dan Jasa/<i>Less: Import of Goods and Services</i></b>	<b>39,901,916.68</b>
a. Barang/ <i>Goods</i>	
a.1. Barang Nonmigas/ <i>Non-Oil and Gas</i>	
a.2. Barang Migas/ <i>Oil and Gas</i>	
b. Jasa/ <i>Services</i>	
<b>Diskrepani Statistik <sup>1</sup>/<i>Statistical Discrepancies <sup>1</sup></i></b>	
<b>Produk Domestik Bruto/<i>Gross Domestic Product</i></b>	<b>36,497,642.54</b>

Lanjutan Tabel/*Continued Table* 13.1.5

<b>Jenis Pengeluaran/<i>Type of Expenditure</i></b>	<b>2019 **</b>
(1)	(6)
<b>Pengeluaran Konsumsi Rumah Tangga/<i>Household Consumption Expenditure</i></b>	21,548,033.27
a. Makanan dan Minuman, Selain Restoran/ <i>Food and Beverages other than restaurants</i>	10,890,044.40
b. Pakaian, Alas Kaki, dan Jasa Perawatannya/ <i>Clothing, Footwear, and Related Maintenance Services</i>	1,243,834.73
c. Perumahan dan Perlengkapan Rumah tangga/ <i>Housing and Household Equipment</i>	1,989,579.25
d. Kesehatan dan Pendidikan/ <i>Health and Education</i>	1,574,874.76
e. Transportasi dan Komunikasi/ <i>Transportation and Communication</i>	3,931,860.36
f. Restoran dan Hotel/ <i>Restaurants and Hotels</i>	882,759.29
g. Lainnya/ <i>Others</i>	1,035,080.49
<b>Pengeluaran Konsumsi LNPRT/<i>NPISH Consumption Expenditure</i></b>	572,447.92
<b>Pengeluaran Konsumsi Pemerintah/<i>Government Consumption Expenditure</i></b>	12,190,187.22
a. Konsumsi Kolektif/ <i>Collective Consumption</i>	8,491,026.47
b. Konsumsi Individu/ <i>Individual Consumption</i>	3,699,160.75
<b>Pembentukan Modal Tetap Bruto/<i>Gross Fixed Capital Formation</i></b>	19,181,800.57
a. Konstruksi/ <i>Construction</i>	
b. Mesin dan Perlengkapan/ <i>Machinery and Equipment</i>	
c. Kendaraan/ <i>Vehicle</i>	
d. Peralatan lainnya/ <i>Other Equipment</i>	
e. CBR/ <i>Cultivated Biological Resources</i>	
f. Produk Kekayaan Intelektual/ <i>Intellectual Property Product</i>	
<b>Perubahan Inventori/<i>Changes in Inventories</i></b>	<b>-706,786.07</b>
<b>Ekspor Barang dan Jasa/<i>Exports of Goods and Services</i></b>	<b>35,414,233.86</b>
a. Barang/ <i>Goods</i>	
a.1. Barang Nonmigas/ <i>Non-Oil and Gas</i>	
a.2. Barang Migas/ <i>Oil and Gas</i>	
b. Jasa/ <i>Services</i>	



Lanjutan Tabel/Continued Table 13.1.5

<b>Jenis Pengeluaran/Type of Expenditure</b>	<b>2019 **</b>
(1)	(6)
<b>Dikurangi: Impor Barang dan Jasa/Less: Import of Goods and Services</b>	<b>48,483,950.28</b>
a. Barang/Goods	
a.1. Barang Nonmigas/Non-Oil and Gas	
a.2. Barang Migas/Oil and Gas	
b. Jasa/Services	
<b>Diskrepani Statistik <sup>1</sup>/Statistical Discrepancies <sup>1</sup></b>	
<b>Produk Domestik Bruto/Gross Domestic Product</b>	<b>39,715,966.50</b>

Catatan/Note: \*\* Angka Sangat Sementara

Sumber/Source: BPS, Berbagai Sensus, survei dan sumber lain/ BPS-Statistics of Indonesia, various census, survey and other sources

Tabel  
Table 13.1.6

**Produk Domestik Regional Bruto Atas Dasar Harga Konstan 2010 Menurut Jenis Pengeluaran di Provinsi Maluku Utara (miliar rupiah), 2016–2019**  
**Gross Regional Domestic Product at 2010 Constant Market Prices by Type of Expenditure in Maluku Utara Province (billion rupiahs), 2016–2019**

Jenis Pengeluaran/Type of Expenditure	2016
(1)	(3)
<b>Pengeluaran Konsumsi Rumah Tangga/Household Consumption Expenditure</b>	12,529,727.06
a. Makanan dan Minuman, Selain Restoran/ <i>Food and Beverages other than restaurants</i>	6,708,257.43
b. Pakaian, Alas Kaki, dan Jasa Perawatannya/ <i>Clothing, Footwear, and Related Maintenance Services</i>	577,884.98
c. Perumahan dan Perlengkapan Rumah tangga/ <i>Housing and Household Equipment</i>	1,053,155.25
d. Kesehatan dan Pendidikan/ <i>Health and Education</i>	920,317.82
e. Transportasi dan Komunikasi/ <i>Transportation and Communication</i>	2,318,941.98
f. Restoran dan Hotel/ <i>Restaurants and Hotels</i>	434,998.52
g. Lainnya/ <i>Others</i>	516,171.08
<b>Pengeluaran Konsumsi LNPRT/NPISH Consumption Expenditure</b>	261,923.49
<b>Pengeluaran Konsumsi Pemerintah/Government Consumption Expenditure</b>	6,428,665.55
a. Konsumsi Kolektif/ <i>Collective Consumption</i>	4,780,988.41
b. Konsumsi Individu/ <i>Individual Consumption</i>	1,647,677.14
<b>Pembentukan Modal Tetap Bruto/Gross Fixed Capital Formation</b>	6,414,637.03
a. Konstruksi/ <i>Construction</i>	
b. Mesin dan Perlengkapan/ <i>Machinery and Equipment</i>	
c. Kendaraan/ <i>Vehicle</i>	
d. Peralatan lainnya/ <i>Other Equipment</i>	
e. CBR/ <i>Cultivated Biological Resources</i>	
f. Produk Kekayaan Intelektual/ <i>Intellectual Property Product</i>	
<b>Perubahan Inventori/Changes in Inventories</b>	<b>165,497.42</b>
<b>Ekspor Barang dan Jasa/Exports of Goods and Services</b>	<b>19,673,826.52</b>
a. Barang/ <i>Goods</i>	
a.1. Barang Nonmigas/ <i>Non-Oil and Gas</i>	
a.2. Barang Migas/ <i>Oil and Gas</i>	
b. Jasa/ <i>Services</i>	

Lanjutan Tabel/*Continued Table* 13.1.6

<b>Jenis Pengeluaran/<i>Type of Expenditure</i></b>	<b>2016</b>
(1)	(3)
<b>Dikurangi: Impor Barang dan Jasa/<i>Less: Import of Goods and Services</i></b>	<b>23,917,597.27</b>
a. Barang/ <i>Goods</i>	
a.1. Barang Nonmigas/ <i>Non-Oil and Gas</i>	
a.2. Barang Migas/ <i>Oil and Gas</i>	
b. Jasa/ <i>Services</i>	
<b>Diskrepani Statistik <sup>1</sup>/<i>Statistical Discrepancies <sup>1</sup></i></b>	
<b>Produk Domestik Bruto/<i>Gross Domestic Product</i></b>	<b>21,556,679.79</b>

Lanjutan Tabel/*Continued Table* 13.1.6

<b>Jenis Pengeluaran/<i>Type of Expenditure</i></b>	<b>2017</b>
(1)	(4)
<b>Pengeluaran Konsumsi Rumah Tangga/<i>Household Consumption Expenditure</i></b>	13,169,866.50
a. Makanan dan Minuman, Selain Restoran/ <i>Food and Beverages other than restaurants</i>	7,024,527.25
b. Pakaian, Alas Kaki, dan Jasa Perawatannya/ <i>Clothing, Footwear, and Related Maintenance Services</i>	605,369.92
c. Perumahan dan Perlengkapan Rumah tangga/ <i>Housing and Household Equipment</i>	1,109,733.30
d. Kesehatan dan Pendidikan/ <i>Health and Education</i>	968,277.77
e. Transportasi dan Komunikasi/ <i>Transportation and Communication</i>	2,445,697.75
f. Restoran dan Hotel/ <i>Restaurants and Hotels</i>	476,569.52
g. Lainnya/ <i>Others</i>	539,691.00
<b>Pengeluaran Konsumsi LNPRT/<i>NPISH Consumption Expenditure</i></b>	282,835.13
<b>Pengeluaran Konsumsi Pemerintah/<i>Government Consumption Expenditure</i></b>	6,662,320.40
a. Konsumsi Kolektif/ <i>Collective Consumption</i>	4,738,608.76
b. Konsumsi Individu/ <i>Individual Consumption</i>	1,923,711.64
<b>Pembentukan Modal Tetap Bruto/<i>Gross Fixed Capital Formation</i></b>	7,373,486.60
a. Konstruksi/ <i>Construction</i>	
b. Mesin dan Perlengkapan/ <i>Machinery and Equipment</i>	
c. Kendaraan/ <i>Vehicle</i>	
d. Peralatan lainnya/ <i>Other Equipment</i>	
e. CBR/ <i>Cultivated Biological Resources</i>	
f. Produk Kekayaan Intelektual/ <i>Intellectual Property Product</i>	
<b>Perubahan Inventori/<i>Changes in Inventories</i></b>	<b>-82,785.50</b>
<b>Ekspor Barang dan Jasa/<i>Exports of Goods and Services</i></b>	<b>21,690,299.44</b>
a. Barang/ <i>Goods</i>	
a.1. Barang Nonmigas/ <i>Non-Oil and Gas</i>	
a.2. Barang Migas/ <i>Oil and Gas</i>	
b. Jasa/ <i>Services</i>	
<b>Dikurangi: Impor Barang dan Jasa/<i>Less: Import of Goods and Services</i></b>	<b>25,885,157.93</b>

Lanjutan Tabel/Continued Table 13.1.6

Jenis Pengeluaran/Type of Expenditure	2017
(1)	(4)
a. Barang/Goods	
a.1. Barang Nonmigas/Non-Oil and Gas	
a.2. Barang Migas/Oil and Gas	
b. Jasa/Services	
<b>Diskrepani Statistik <sup>1</sup>/Statistical Discrepancies <sup>1</sup></b>	
<b>Produk Domestik Bruto/Gross Domestic Product</b>	<b>23,210,864.65</b>

Lanjutan Tabel/*Continued Table* 13.1.6

<b>Jenis Pengeluaran/<i>Type of Expenditure</i></b>	<b>2018</b>
(1)	(5)
<b>Pengeluaran Konsumsi Rumah Tangga/<i>Household Consumption Expenditure</i></b>	13,747,246.17
a. Makanan dan Minuman, Selain Restoran/ <i>Food and Beverages other than restaurants</i>	7,215,452.98
b. Pakaian, Alas Kaki, dan Jasa Perawatannya/ <i>Clothing, Footwear, and Related Maintenance Services</i>	632,119.67
c. Perumahan dan Perlengkapan Rumah tangga/ <i>Housing and Household Equipment</i>	1,205,074.85
d. Kesehatan dan Pendidikan/ <i>Health and Education</i>	1,019,785.17
e. Transportasi dan Komunikasi/ <i>Transportation and Communication</i>	2,601,226.60
f. Restoran dan Hotel/ <i>Restaurants and Hotels</i>	511,124.63
g. Lainnya/ <i>Others</i>	562,462.28
<b>Pengeluaran Konsumsi LNPRT/<i>NPISH Consumption Expenditure</i></b>	322,662.52
<b>Pengeluaran Konsumsi Pemerintah/<i>Government Consumption Expenditure</i></b>	6,976,767.82
a. Konsumsi Kolektif/ <i>Collective Consumption</i>	4,953,554.07
b. Konsumsi Individu/ <i>Individual Consumption</i>	2,023,213.75
<b>Pembentukan Modal Tetap Bruto/<i>Gross Fixed Capital Formation</i></b>	8,129,774.35
a. Konstruksi/ <i>Construction</i>	
b. Mesin dan Perlengkapan/ <i>Machinery and Equipment</i>	
c. Kendaraan/ <i>Vehicle</i>	
d. Peralatan lainnya/ <i>Other Equipment</i>	
e. CBR/ <i>Cultivated Biological Resources</i>	
f. Produk Kekayaan Intelektual/ <i>Intellectual Property Product</i>	
<b>Perubahan Inventori/<i>Changes in Inventories</i></b>	<b>373,418.30</b>
<b>Ekspor Barang dan Jasa/<i>Exports of Goods and Services</i></b>	<b>23,677,042.84</b>
a. Barang/ <i>Goods</i>	
a.1. Barang Nonmigas/ <i>Non-Oil and Gas</i>	
a.2. Barang Migas/ <i>Oil and Gas</i>	
b. Jasa/ <i>Services</i>	

Lanjutan Tabel/Continued Table 13.1.6

<b>Jenis Pengeluaran/Type of Expenditure</b>	<b>2018</b>
(1)	(5)
<b>Dikurangi: Impor Barang dan Jasa/Less: Import of Goods and Services</b>	<b>28,176,793.53</b>
a. Barang/Goods	
a.1. Barang Nonmigas/Non-Oil and Gas	
a.2. Barang Migas/Oil and Gas	
b. Jasa/Services	
<b>Diskrepani Statistik <sup>1</sup>/Statistical Discrepancies <sup>1</sup></b>	
<b>Produk Domestik Bruto/Gross Domestic Product</b>	<b>25,050,118.48</b>

Lanjutan Tabel/*Continued Table* 13.1.6

<b>Jenis Pengeluaran/<i>Type of Expenditure</i></b>	<b>2019 **</b>
(1)	(6)
<b>Pengeluaran Konsumsi Rumah Tangga/<i>Household Consumption Expenditure</i></b>	14,293,808.36
a. Makanan dan Minuman, Selain Restoran/ <i>Food and Beverages other than restaurants</i>	7,428,662.48
b. Pakaian, Alas Kaki, dan Jasa Perawatannya/ <i>Clothing, Footwear, and Related Maintenance Services</i>	661,556.81
c. Perumahan dan Perlengkapan Rumah tangga/ <i>Housing and Household Equipment</i>	1,289,290.25
d. Kesehatan dan Pendidikan/ <i>Health and Education</i>	1,066,763.62
e. Transportasi dan Komunikasi/ <i>Transportation and Communication</i>	2,708,868.73
f. Restoran dan Hotel/ <i>Restaurants and Hotels</i>	539,243.52
g. Lainnya/ <i>Others</i>	599,422.94
<b>Pengeluaran Konsumsi LNPRT/<i>NPISH Consumption Expenditure</i></b>	387,959.16
<b>Pengeluaran Konsumsi Pemerintah/<i>Government Consumption Expenditure</i></b>	7,590,552.75
a. Konsumsi Kolektif/ <i>Collective Consumption</i>	5,302,994.02
b. Konsumsi Individu/ <i>Individual Consumption</i>	2,287,558.74
<b>Pembentukan Modal Tetap Bruto/<i>Gross Fixed Capital Formation</i></b>	13,581,837.61
a. Konstruksi/ <i>Construction</i>	
b. Mesin dan Perlengkapan/ <i>Machinery and Equipment</i>	
c. Kendaraan/ <i>Vehicle</i>	
d. Peralatan lainnya/ <i>Other Equipment</i>	
e. CBR/ <i>Cultivated Biological Resources</i>	
f. Produk Kekayaan Intelektual/ <i>Intellectual Property Product</i>	
<b>Perubahan Inventori/<i>Changes in Inventories</i></b>	<b>-476,770.20</b>
<b>Ekspor Barang dan Jasa/<i>Exports of Goods and Services</i></b>	<b>22,119,614.03</b>
a. Barang/ <i>Goods</i>	
a.1. Barang Nonmigas/ <i>Non-Oil and Gas</i>	
a.2. Barang Migas/ <i>Oil and Gas</i>	
b. Jasa/ <i>Services</i>	



Lanjutan Tabel/Continued Table 13.1.6

<b>Jenis Pengeluaran/Type of Expenditure</b>	<b>2019 **</b>
(1)	(6)
<b>Dikurangi: Impor Barang dan Jasa/Less: Import of Goods and Services</b>	<b>30,910,967.37</b>
a. Barang/Goods	
a.1. Barang Nonmigas/Non-Oil and Gas	
a.2. Barang Migas/Oil and Gas	
b. Jasa/Services	
<b>Diskrepani Statistik <sup>1</sup>/Statistical Discrepancies <sup>1</sup></b>	
<b>Produk Domestik Bruto/Gross Domestic Product</b>	<b>26,586,034.33</b>

Catatan/Note: \*\* Angka Sangat Sementara

Sumber/Source: BPS, Berbagai Sensus, survei dan sumber lain/ BPS-Statistics of Indonesia, various census, survey and other sources

### 13.2 PRODUK DOMESTIK REGIONAL BRUTO KABUPATEN/KOTA REGENCY/MUNICIPAL GROSS REGIONAL DOMESTIC PRODUCT

**Tabel** 13.2.1 **Produk Domestik Regional Bruto Atas Dasar Harga Berlaku Menurut Kabupaten/ Kota di Provinsi Maluku Utara (miliar rupiah), 2016–2019**  
**Gross Regional Domestic Product at Current Market Prices by Regency/Municipality in MALUKU Utara Province (billion rupiahs), 2016–2019**

Kabupaten/Kota Regency/Municipality	2016	2017	2018	2019**
(1)	(2)	(3)	(4)	(5)
<i>Kabupaten/Regency</i>				
1. Halmahera Barat	1 786,25	1 943,24	2 089,42	2 260,62
2. Halmahera Tengah	1 768,97	1 931,46	2 196,44	2 429,48
3. Kepulauan Sula	1 948,34	2 117,99	2 294,03	2 499,88
4. Halmahera Selatan	4 359,41	5 138,87	6 317,52	7 226,33
5. Halmahera Utara	4 481,17	4 960,43	5 372,68	5 623,35
6. Halmahera Timur	2 512,60	2 751,60	3 206,28	3 500,07
7. Pulau Morotai	1 201,90	1 318,62	1 438,41	1 532,89
8. Pulau Taliabu	1 066,10	1 157,18	1 325,64	1 451,54
<i>Kota/Municipality</i>				
1. Ternate	7 877,22	8 687,26	9 696,94	10 758,28
2. Tidore Kepulauan	2 256,38	2 441,00	2 662,99	2 899,17
<b>Maluku Utara</b>	<b>29 150,60</b>	<b>32 272,57</b>	<b>36 497,64</b>	<b>39 715,97</b>

Catatan/Note: \*\* Angka Sangat Sementara

Sumber/Source: BPS, Berbagai Sensus, survei dan sumber lain/ BPS-Statistics of Indonesia, various census, survey and other sources

Tabel  
Table 13.2.2

**Produk Domestik Regional Bruto Atas Dasar Harga Konstan 2010 Menurut Kabupaten/Kota di Provinsi Maluku Utara (miliar rupiah), 2016–2019**  
**Gross Regional Domestic Product at Constant 2010 Prices by Regency/Municipality in Maluku Utara Province (billion rupiahs), 2016–2019**

Kabupaten/Kota Regency/Municipality	2016	2017	2018	2019
(1)	(2)	(3)	(4)	(5)
<i>Kabupaten/Regency</i>				
1. Halmahera Barat	1 310,14	1 375,67	1 447,46	1 531,56
2. Halmahera Tengah	1 261,99	1 335,19	1 428,47	1 522,85
3. Kepulauan Sula	1 395,65	1 463,03	1 545,43	1 643,32
4. Halmahera Selatan	3 238,57	3 758,58	4 338,83	4 860,18
5. Halmahera Utara	3 350,21	3 571,93	3 659,20	3 770,49
6. Halmahera Timur	1 883,15	2 018,23	2 179,79	2 301,84
7. Pulau Morotai	872,95	927,18	989,17	1 034,46
8. Pulau Taliabu	767,89	808,59	906,10	991,65
<i>Kota/Municipality</i>				
1. Ternate	5 785,43	6 222,31	6 735,01	7 290,39
2. Tidore Kepulauan	1 687,15	1 788,39	1 896,80	2 018,85
<b>Maluku Utara</b>	<b>21 556,68</b>	<b>23 210,87</b>	<b>25 050,12</b>	<b>26 586,03</b>

Catatan/Note: ...

Sumber/Source: BPS Provinsi Maluku Utara

**Tabel**  
**Table** 13.2.3

**Laju Pertumbuhan Produk Domestik Regional Bruto Atas Dasar Harga Konstan 2010 Menurut Kabupaten/Kota di Provinsi Maluku Utara (persen), 2016–2019**  
**Growth Rate of Gross Regional Domestic Product at 2010 Constant Market Prices by Regency/Municipality in Maluku Utara Province (percent), 2016–2019**

<b>Kabupaten/Kota</b> <b>Regency/Municipality</b>	<b>2016</b>	<b>2017</b>	<b>2018</b>	<b>2019</b>
(1)	(2)	(3)	(4)	(5)
<i>Kabupaten/Regency</i>				
1. Halmahera Barat	5,13	5,00	5,22	5,81
2. Halmahera Tengah	11,24	5,80	6,99	6,61
3. Kepulauan Sula	5,11	4,83	5,63	6,33
4. Halmahera Selatan	5,69	16,06	15,44	12,02
5. Halmahera Utara	4,03	6,62	2,44	3,04
6. Halmahera Timur	5,50	7,17	8,01	5,60
7. Pulau Morotai	6,29	6,21	6,69	4,58
8. Pulau Taliabu	5,69	5,30	12,06	9,44
<i>Kota/Municipality</i>				
1. Ternate	7,99	7,55	8,24	8,25
2. Tidore Kepulauan	5,23	6,00	6,06	6,43
<b>Maluku Utara</b>	<b>5,77</b>	<b>7,67</b>	<b>7,92</b>	<b>6,13</b>

Catatan/Note: ...

Sumber/Source: BPS Provinsi Maluku Utara

**Tabel**  
**Table** 13.2.4

**Persentase Kontribusi Terhadap Jumlah Produk Domestik Regional Bruto Seluruh Kabupaten/Kota di Provinsi Maluku Utara (persen), 2016–2019**  
**Percentage of Contribution to the Total Gross Regional Domestic Product by Regency/Municipality in Maluku Utara Province (percent), 2016–2019**

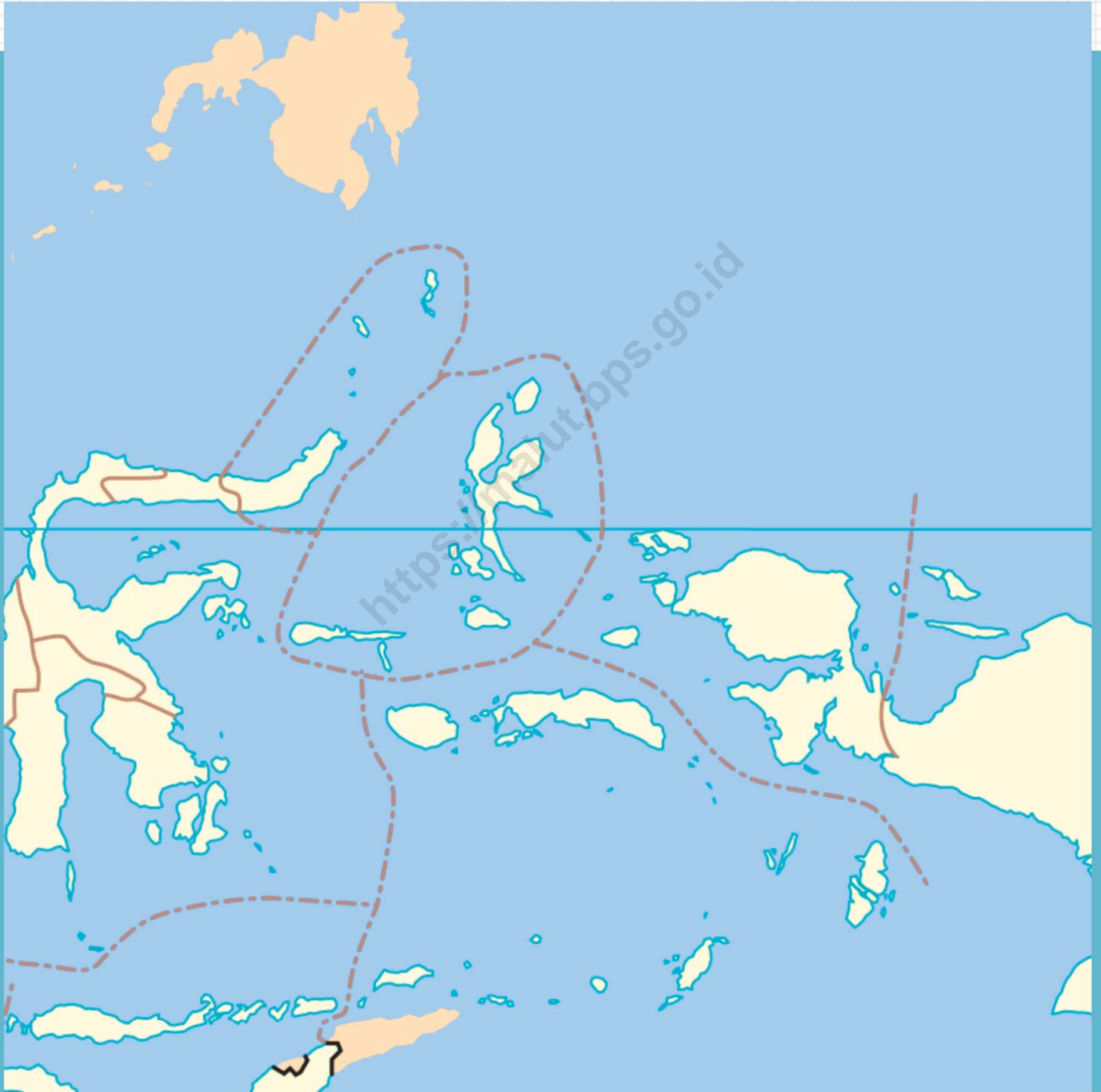
<b>Kabupaten/Kota</b> <b>Regency/Municipality</b>	<b>2016</b>	<b>2017</b>	<b>2018</b>	<b>2019</b>
(1)	(2)	(3)	(4)	(5)
<i>Kabupaten/Regency</i>				
1. Halmahera Barat	...	...	...	...
2. Halmahera Tengah	...	...	...	...
3. Kepulauan Sula	...	...	...	...
4. Halmahera Selatan	...	...	...	...
5. Halmahera Utara	...	...	...	...
6. Halmahera Timur	...	...	...	...
7. Pulau Morotai	...	...	...	...
8. Pulau Taliabu	...	...	...	...
<i>Kota/Municipality</i>				
1. Ternate	...	...	...	...
2. Tidore Kepulauan	...	...	...	...
<b>Maluku Utara</b>	...	...	...	...

Catatan/Note: ...

Sumber/Source: BPS Provinsi Maluku Utara

## BAB 14

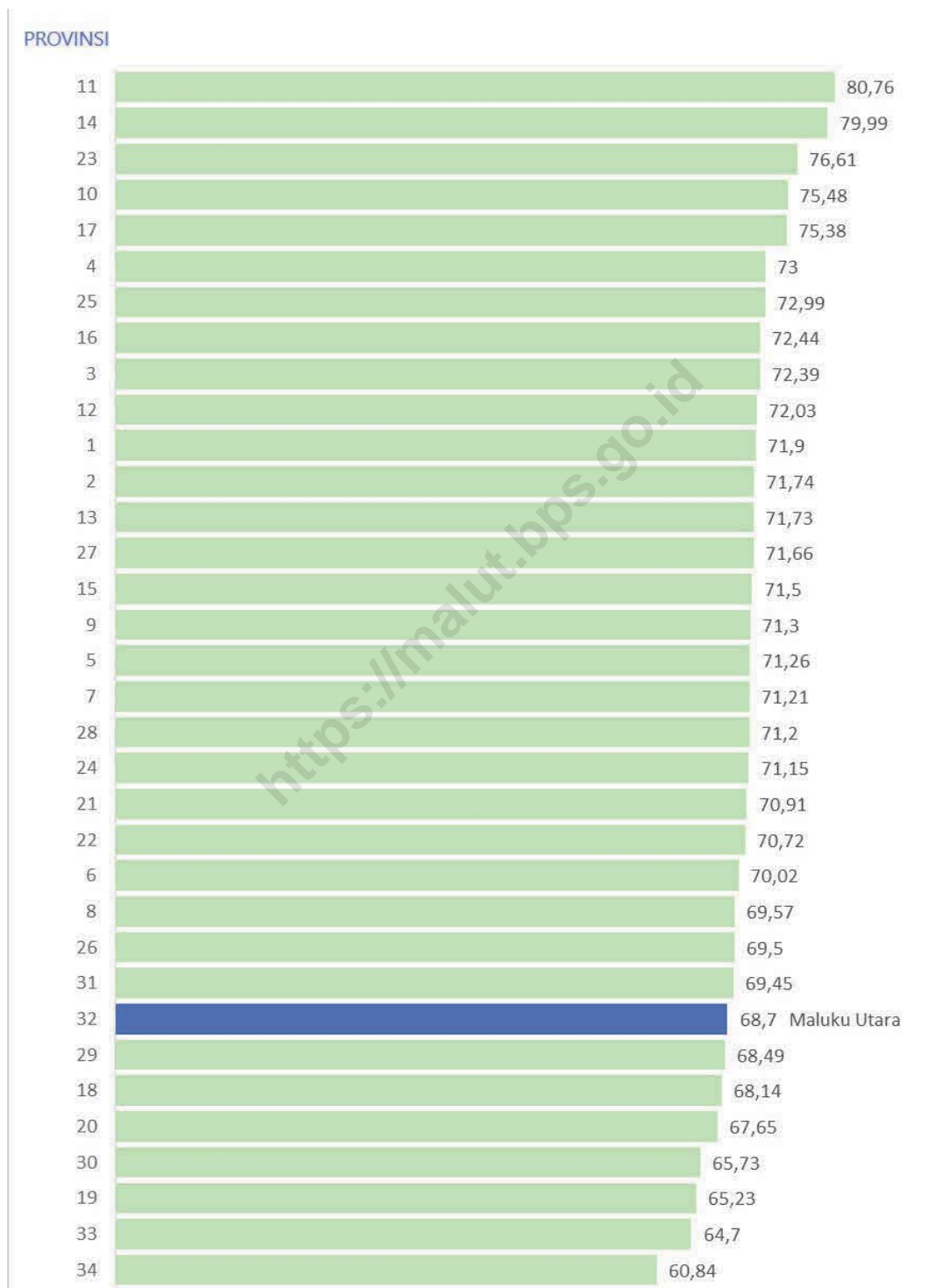
# PERBANDINGAN ANTARPROVINSI



DARI 34 PROVINSI DI INDONESIA, MALUKU UTARA MENDUDUKI  
PERINGKAT KE 13 PROVINSI DENGAN PERSENTASE PENDUDUK MISKIN  
PALING KECIL YAITU 6.91%

**Gambar** 14.1  
**Figures**

**Indeks Pembangunan Manusia Menurut Provinsi di Indonesia, 2019**  
*Human Development Index by Province in Indonesia, 2019*



Catatan/Note: ...  
Sumber/Source: Diolah dari Hasil Sensus, Survei, dan Berbagai Sumber Lainnya/Based on Census, Surveys, and Other Sources





Tabel  
Table 14.1

**Jumlah Penduduk Menurut Provinsi di Indonesia (ribu),  
2015–2019**  
*Population by Province in Indonesia (thousand), 2015–  
2019*

Provinsi/Province	2015	2016	2017	2018	2019
(1)	(2)	(3)	(4)	(5)	(6)
Aceh	5 002.0	5 096.2	5 189.5	5 281.3	5 371,5
Sumatera Utara	13 937.8	14 102.9	14 262.1	14 415.4	14 562,5
Sumatera Barat	5 196.3	5 259.5	5 321.5	5 382.1	5 441,2
Riau	6 344.4	6 501.0	6 657.9	6 814.9	6 971,7
Jambi	3 402.1	3 458.9	3 515.0	3 570.3	3 624,6
Sumatera Selatan	8 052.3	8 160.9	8 267.0	8 370.3	8 470,7
Bengkulu	1 874.9	1 904.8	1 934.3	1 963.3	1 991,8
Lampung	8 117.3	8 205.1	8 289.6	8 370.5	8 447,7
Kep. Bangka Belitung	1 372.8	1 401.8	1 430.9	1 459.9	1 488,8
Kep. Riau	1 973.0	2 028.2	2 082.7	2 136.5	2 189,7
Dki Jakarta	10 177.9	10 277.6	10 374.2	10 467.6	10 557,8
Jawa Barat	46 709.6	47 379.4	48 037.6	48 683.7	49 316,7
Jawa Tengah	33 774.1	34 019.1	34 257.9	34 490.8	34 718,2
Di Yogyakarta	3 679.2	3 720.9	3 762.2	3 802.9	3 842,9
Jawa Timur	38 847.6	39 075.3	39 293.0	39 500.9	39 698,9
Banten	11 955.2	12 203.1	12 448.2	12 689.7	12 927,3
Bali	4 152.8	4 200.1	4 246.5	4 292.2	4 336,9

Lanjutan Tabel/Continued Table 14.1

Provinsi/Province	2015	2016	2017	2018	2019
(1)	(2)	(3)	(4)	(5)	(6)
Nusa Tenggara Barat	4 835.6	4 896.2	4 955.6	5 013.7	5 070,4
Nusa Tenggara Timur	5 120.1	5 203.5	5 287.3	5 371.5	5 456,2
Kalimantan Barat	4 789.6	4 861.7	4 932.5	5 001.7	5 069,1
Kalimantan Tengah	2 495.0	2 550.2	2 605.3	2 660.2	2 714,9
Kalimantan Selatan	3 989.8	4 055.5	4 119.8	4 182.7	4 244,1
Kalimantan Timur	4 068.6	4 167.6	4 266.5	3 648.8	3 721.4
Kalimantan Utara	-	-	-	716.4	742.2
Sulawesi Utara	2 412.1	2 436.9	2 461.0	2 484.4	2 507,0
Sulawesi Tengah	2 876.7	2 921.7	2 966.3	3 010.4	3 054,0
Sulawesi Selatan	8 520.3	8 606.4	8 690.3	8 772.0	8 851,2
Sulawesi Tenggara	2 499.5	2 551.0	2 602.4	2 653.7	2 704,7
Gorontalo	1 133.2	1 150.8	1 168.2	1 185.5	1 202,6
Sulawesi Barat	1 282.2	1 306.5	1 331.0	1 355.6	1 380,3
Maluku	1 686.5	1 715.5	1 744.7	1 773.8	1 802,9
Maluku Utara	1 162.3	1 185.9	1 209.3	1 232.6	1 255,8
Papua Barat	871.5	893.4	915.4	937.5	959.6
<b>Papua</b>	3 149.4	3 207.4	3 265.2	3 322.5	3 379,3
<b>Indonesia</b>	<b>255 461.7</b>	<b>258 705.0</b>	<b>261 890.9</b>	<b>265 015.3</b>	<b>268 074,6</b>

Catatan/Note: ...

Sumber/Source: BPS, Proyeksi Penduduk Indonesia 2010-2035/BPS-Statistics Indonesia, Indonesia Population Projection 2010-2035

**Tabel**  
**Table** 14.2

**Laju Pertumbuhan Produk Domestik Regional Bruto Atas Dasar Harga Konstan 2010 Menurut Provinsi di Indonesia (persen) 2015–2019**  
**Rate of Growth of Gross Regional Domestic Products at Constant 2010 Prices by Province in Indonesia (percent), 2015–2019**

Provinsi/Province	2015	2016	2017	2018	2019
(1)	(2)	(3)	(4)	(5)	(6)
Aceh	- 0.73	3.29	4.18	4.61	4.15
Sumatera Utara	5.10	5.18	5.12	5.18	5.22
Sumatera Barat	5.53	5.27	5.30	5.16	5.05
Riau	0.22	2.18	2.66	2.37	2.84
Jambi	4.21	4.37	4.60	4.74	4.40
Sumatera Selatan	4.42	5.04	5.51	6.04	5.71
Bengkulu	5.13	5.28	4.98	4.99	4.96
Lampung	5.13	5.14	5.16	5.25	5.27
Kep. Bangka Belitung	4.08	4.10	4.47	4.46	3.32
Kep. Riau	6.02	4.98	1.98	4.58	4.89
Dki Jakarta	5.91	5.87	6.20	6.17	5.89
Jawa Barat	5.05	5.66	5.33	5.66	5.07
Jawa Tengah	5.47	5.25	5.26	5.31	5.41
Di Yogyakarta	4.95	5.05	5.26	6.20	6.60
Jawa Timur	5.44	5.57	5.46	5.50	5.52
Banten	5.45	5.28	5.75	5.82	5.53
Bali	6.03	6.33	5.56	6.33	5.63

Lanjutan Tabel/Continued Table 14.2

Provinsi/Province	2015	2016	2017	2018	2019
(1)	(2)	(3)	(4)	(5)	(6)
Nusa Tenggara Barat	21.76	5.81	0.09	- 4.46	4.01
Nusa Tenggara Timur	4.92	5.12	5.11	5.13	5.20
Kalimantan Barat	4.88	5.20	5.17	5.07	5.00
Kalimantan Tengah	7.01	6.35	6.73	5.65	6.16
Kalimantan Selatan	3.82	4.40	5.28	5.12	4.08
Kalimantan Timur	- 1.20	- 0.38	3.13	2.67	4.77
Kalimantan Utara	3.40	3.55	6.80	6.05	6.91
Sulawesi Utara	6.12	6.16	6.31	6.01	5.66
Sulawesi Tengah	15.50	9.94	7.10	6.28	7.15
Sulawesi Selatan	7.19	7.42	7.21	7.06	6.92
Sulawesi Tenggara	6.88	6.51	6.76	6.42	6.51
Gorontalo	6.22	6.52	6.73	6.50	6.41
Sulawesi Barat	7.31	6.01	6.39	6.25	5.66
Maluku	5.48	5.73	5.82	5.94	5.57
Maluku Utara	6.10	5.77	7.67	7.92	6.13
Papua Barat	4.15	4.52	4.02	6.25	2.66
<b>Papua</b>	7.35	9.14	4.64	7.37	- 15.72
<b>Indonesia</b>	<b>4.88</b>	<b>5.03</b>	<b>5.07</b>	<b>5.17</b>	<b>5.02</b>

Catatan/Note: ...

Sumber/Source: Diolah dari Hasil Sensus, Survei, dan Berbagai Sumber Lainnya/Based on Census, Surveys, and Other Sources

Tabel  
Table 14.3

**Indeks Harga Konsumen 82 Kota di Indonesia (2012=100),  
2015–2019**  
**Consumer Price Index in 82 City in Indonesia (2012=100),  
2015–2019**

Provinsi/Province	2015	2016	2017	2018	2019
(1)	(2)	(3)	(4)	(5)	(6)
Meulaboh	120.00	123.49	128.54	132.10	136.86
Banda Aceh	114.91	117.79	122.38	126.45	129.24
Lhokseumawe	115.45	119.98	124.77	129.13	131.54
Sibolga	120.36	127.34	132.96	138.88	143.43
Pematang Siantar	122.47	128.51	133.84	137.50	140.91
Medan	121.63	128.59	133.70	137.58	142.39
Padangsidempuan	118.01	122.61	127.46	131.28	135.19
Padang	123.72	129.69	134.44	138.24	142.00
Bukittinggi	117.83	123.43	126.47	129.50	132.98
Tembilahan	124.79	128.41	132.93	137.71	141.97
Pekanbaru	120.16	124.08	130.85	134.99	138.80
Dumai	120.80	125.07	131.69	134.83	137.66
Bungo	118.13	122.51	127.58	131.09	135.71
Jambi	119.44	124.01	127.67	132.42	135.44
Palembang	117.41	122.52	126.81	130.48	133.47
Lubuklinggau	117.14	121.92	126.55	130.81	133.47
Bengkulu	125.27	131.83	137.96	142.22	146.04
Bandar Lampung	120.53	124.78	129.92	134.08	137.91
Metro	128.00	132.24	136.07	138.44	141.66
Tanjung Pandan	126.49	130.61	137.13	141.38	146.27

Lanjutan Tabel/*Continued Table* 14.3

Provinsi/ <i>Province</i>	2015	2016	2017	2018	2019
(1)	(2)	(3)	(4)	(5)	(6)
Pangkal Pinang	120.53	127.94	135.40	139.30	144.28
Batam	119.20	124.21	129.30	134.56	138.50
Tanjung Pinang	120.65	124.32	128.29	131.50	135.01
Jakarta	121.06	124.64	129.16	133.27	137.79
Bogor	119.72	123.94	129.66	134.54	139.09
Sukabumi	120.19	123.44	128.36	132.53	135.86
Bandung	119.19	123.32	127.60	132.31	136.44
Cirebon	117.69	120.08	124.48	128.71	131.25
Bekasi	118.30	121.27	125.48	130.23	135.50
Depok	119.15	122.85	127.63	131.47	135.71
Tasikmalaya	118.40	122.93	127.44	131.50	133.74
Cilacap	122.25	126.25	131.67	136.17	139.42
Purwokerto	118.11	121.65	126.38	130.24	133.40
Kudus	125.32	129.49	135.11	139.42	143.04
Surakarta	117.43	121.16	124.89	128.16	131.48
Semarang	119.40	122.99	127.49	131.32	134.70
Tegal	116.39	121.08	125.55	129.74	133.13
Yogyakarta	118.22	121.84	126.35	130.09	133.80
Jember	118.31	121.14	125.43	128.98	131.79
<b>Banyuwangi</b>	118.33	121.46	124.74	128.02	130.70

Lanjutan Tabel/Continued Table 14.3

Provinsi/Province	2015	2016	2017	2018	2019
(1)	(2)	(3)	(4)	(5)	(6)
Sumenep	118.09	121.54	125.55	129.13	131.90
Kediri	119.24	121.48	125.48	127.93	130.27
Malang	120.69	124.54	129.72	133.22	136.50
Probolinggo	119.61	122.08	125.56	128.35	130.93
Madiun	118.03	121.36	126.91	130.76	133.83
Surabaya	119.79	123.86	129.30	133.34	136.72
Tangerang	126.85	131.51	136.15	140.66	145.63
Cilegon	122.84	128.24	135.31	139.93	144.44
Serang	125.10	131.16	137.31	142.95	148.00
Singaraja	126.85	132.31	137.38	141.36	144.51
Denpasar	117.71	121.19	125.67	129.96	133.05
Mataram	118.89	122.87	127.03	130.93	134.20
Bima	121.84	128.14	131.38	136.05	139.93
Maumere	114.63	118.26	122.82	125.30	126.97
Kupang	121.38	126.56	129.83	133.12	135.77
Pontianak	127.01	132.75	138.90	143.10	148.13
Singkawang	120.16	124.03	129.69	135.54	138.59
Sampit	119.99	124.82	130.00	135.53	140.27
Palangka Raya	118.13	121.42	126.17	129.53	133.49
Tanjung	119.93	125.11	129.02	132.92	135.38
Banjarmasin	118.16	124.25	129.35	132.74	138.08

Lanjutan Tabel/Continued Table 14.3

Provinsi/Province	2015	2016	2017	2018	2019
(1)	(2)	(3)	(4)	(5)	(6)
Balikpapan	123.51	128.43	133.36	137.44	140.89
Samarinda	122.26	127.02	132.05	136.22	139.35
Tarakan	128.40	134.54	139.46	143.57	148.73
Manado	120.43	124.54	128.49	131.41	136.25
Palu	120.77	125.22	130.85	136.13	142.63
Bulukumba	126.04	128.36	134.51	140.12	143.76
Watampone	116.70	119.24	125.06	131.10	133.80
Makassar	119.28	124.90	129.88	134.63	139.03
Pare-Pare	117.52	120.77	124.36	127.91	130.99
Palopo	118.07	122.34	126.77	132.49	135.60
Kendari	116.19	120.80	125.01	127.74	131.99
Bau-Bau	123.72	128.36	131.03	134.51	137.14
Gorontalo	116.18	120.85	125.29	128.28	131.78
Mamuju	118.68	123.41	128.48	131.76	132.99
Ambon	120.44	123.33	126.94	127.81	133.15
Tual	132.72	137.15	148.50	152.57	158.15
Ternate	123.93	128.88	132.05	136.40	140.25
Manokwari	113.51	118.74	123.33	127.35	135.39
Sorong	120.07	125.38	128.53	133.18	135.51
Merauke	124.63	129.96	133.75	138.09	139.03
Jayapura	121.18	126.12	129.54	135.63	141.10
<b>Indonesia</b>	<b>120.42</b>	<b>124.67</b>	<b>129.71</b>	<b>133.75</b>	<b>137,46</b>

Catatan/Note: ...

Sumber/Source: BPS, Survei Harga Konsumen/BPS-Statistics-Indonesia, Consumer Price Survey



**Tabel**  
**Table** 14.4**Jumlah Penduduk Miskin Menurut Provinsi di Indonesia  
(ribu), 2015–2019**  
**Number of Poor Population by Province in Indonesia  
(thousand), 2015–2019**

Provinsi/Province	2015	2016	2017	2018	2019
(1)	(2)	(3)	(4)	(5)	(6)
Aceh	851.59	848.44	872.61	839.49	819.44
Sumatera Utara	1 463.67	1 455.95	1 453.87	1 324.98	1 282.04
Sumatera Barat	379.61	371.56	364.51	357.13	348.22
Riau	531.39	515.40	514.62	500.44	490.72
Jambi	300.71	289.80	286.55	281.69	274.32
Sumatera Selatan	1 145.63	1 101.19	1 086.92	1 068.27	1 073.74
Bengkulu	334.07	328.61	316.98	301.81	302.30
Lampung	1 163.49	1 169.60	1 131.73	1 097.05	1 063.66
Kep. Bangka Belitung	74.09	72.76	74.09	76.26	68.38
Kep. Riau	122.40	120.41	125.37	131.68	128.46
Dki Jakarta	398.92	384.30	389.69	373.12	365.55
Jawa Barat	4 435.70	4 224.33	4 168.44	3 615.79	3 399.16
Jawa Tengah	4 577.04	4 506.89	4 450.72	3 897.20	3 743.23
Di Yogyakarta	550.23	494.94	488.53	460.10	448.47
Jawa Timur	4 789.12	4 703.30	4 617.01	4 332.59	4 112.25
Banten	702.40	658.11	675.04	661.36	654.46
Bali	196.71	178.18	180.13	171.76	163.85

Lanjutan Tabel/Continued Table 14.4

Provinsi/Province	2015	2016	2017	2018	2019
(1)	(2)	(3)	(4)	(5)	(6)
Nusa Tenggara Barat	823.89	804.44	793.78	737.46	735.96
Nusa Tenggara Timur	1 159.84	1 149.92	1 150.79	1 142.17	1 146.32
Kalimantan Barat	383.70	381.35	387.43	387.08	378.41
Kalimantan Tengah	147.70	143.49	139.16	136.93	134.59
Kalimantan Selatan	198.44	195.70	193.92	189.03	192.48
Kalimantan Timur	212.89	212.92	220.17	218.90	219.92
Kalimantan Utara	39.69	41.12	49.47	50.35	48.78
Sulawesi Utara	208.54	202.82	198.88	193.31	191.70
Sulawesi Tengah	421.63	420.52	417.87	420.21	410.36
Sulawesi Selatan	797.72	807.03	813.07	792.63	767.80
Sulawesi Tenggara	321.88	326.86	331.71	307.10	302.58
Gorontalo	206.84	203.19	205.37	198.51	186.03
Sulawesi Barat	160.48	152.73	149.76	151.78	151.40
Maluku	328.41	327.72	320.51	320.08	317.69
Maluku Utara	79.90	74.68	76.47	81.46	84.60
Papua Barat	225.36	225.80	228.38	214.47	211.50
<b>Papua</b>	859.15	911.33	897.69	917.63	926.36
<b>Indonesia</b>	<b>28 592.79</b>	<b>28 005.39</b>	<b>27 771.22</b>	<b>25 949.80</b>	<b>25 144.72</b>

Catatan/Note: ...

Sumber/Source: BPS, Survei Sosial Ekonomi Nasional/BPS-Statistics-Indonesia, National Socio Economic Survey

**Tabel**  
**Table** 14.5**Indeks Pembangunan Manusia Menurut Provinsi di  
Indonesia, 2015–2019**  
*Human Development Index by Province in Indonesia,  
2015–2019*

Provinsi/Province	2015	2016	2017	2018	2019
(1)	(2)	(3)	(4)	(5)	(6)
Aceh	69.45	70.00	70.60	71.19	71.90
Sumatera Utara	69.51	70.00	70.57	71.18	71.74
Sumatera Barat	69.98	70.73	71.24	71.73	72.39
Riau	70.84	71.20	71.79	72.44	73.00
Jambi	68.89	69.62	69.99	70.65	71.26
Sumatera Selatan	67.46	68.24	68.86	69.39	70.02
Bengkulu	68.59	69.33	69.95	70.64	71.21
Lampung	66.95	67.65	68.25	69.02	69.57
Kep. Bangka Belitung	69.05	69.55	69.99	70.67	71.30
Kep. Riau	73.75	73.99	74.45	74.84	75.48
Dki Jakarta	78.99	79.60	80.06	80.47	80.76
Jawa Barat	69.50	70.05	70.69	71.30	72.03
Jawa Tengah	69.49	69.98	70.52	71.12	71.73
Di Yogyakarta	77.59	78.38	78.89	79.53	79.99
Jawa Timur	68.95	69.74	70.27	70.77	71.50
Banten	70.27	70.96	71.42	71.95	72.44
Bali	73.27	73.65	74.30	74.77	75.38

Lanjutan Tabel/*Continued Table* 14.5

<b>Provinsi/Province</b>	<b>2015</b>	<b>2016</b>	<b>2017</b>	<b>2018</b>	<b>2019</b>
(1)	(2)	(3)	(4)	(5)	(6)
Nusa Tenggara Barat	65.19	65.81	66.58	67.30	68.14
Nusa Tenggara Timur	62.67	63.13	63.73	64.39	65.23
Kalimantan Barat	65.59	65.88	66.26	66.98	67.65
Kalimantan Tengah	68.53	69.13	69.79	70.42	70.91
Kalimantan Selatan	68.38	69.05	69.65	70.17	70.72
Kalimantan Timur	74.17	74.59	75.12	75.83	76.61
Kalimantan Utara	68.76	69.20	69.84	70.56	71.15
Sulawesi Utara	70.39	71.05	71.66	72.20	72.99
Sulawesi Tengah	66.76	67.47	68.11	68.88	69.50
Sulawesi Selatan	69.15	69.76	70.34	70.90	71.66
Sulawesi Tenggara	68.75	69.31	69.86	70.61	71.20
Gorontalo	65.86	66.29	67.01	67.71	68.49
Sulawesi Barat	62.96	63.60	64.30	65.10	65.73
Maluku	67.05	67.60	68.19	68.87	69.45
Maluku Utara	65.91	66.63	67.20	67.76	68.70
Papua Barat	61.73	62.21	62.99	63.74	64.70
<b>Papua</b>	57.25	58.05	59.09	60.06	60.84
<b>Indonesia</b>	<b>69.55</b>	<b>70.18</b>	<b>70.81</b>	<b>71.39</b>	<b>71.92</b>

Catatan/*Note*: ...Sumber/*Source*: Diolah dari Hasil Sensus, Survei, dan Berbagai Sumber Lainnya/*Based on Census, Surveys, and Other Sources*





Sensus  
Penduduk  
2020

#MencatatIndonesia

# DATA

MENCERDASKAN BANGSA

*Enlighten The Nation*

<http://malut.bps.go.id>



**BADAN PUSAT STATISTIK  
PROVINSI MALUKU UTARA**  
BPS-STATISTICS OF MALUKU UTARA PROVINCE

Jl. Stadion No. 65 Ternate, 99712 Maluku Utara  
Telp.: (0921) 3127878, Fax.: (0921) 3126301  
Homepage: <http://malut.bps.go.id>  
E-mail: [bps8200@bps.go.id](mailto:bps8200@bps.go.id)

ISSN 2356-0592



9 772356 059001