

KABUPATEN KONAWE DALAM ANGKA

Konawe Regency in Figures

2020



KABUPATEN KONAWE DALAM ANGKA

Konawe Regency in Figures

2020

kita.konawekab.bps.go.id



KABUPATEN KONAWE DALAM ANGKA
Konawe Regency in Figures
2020

ISBN: 978-623-7534-29-7

No. Publikasi/*Publication Number*: 74030.2003

Katalog /*Catalog*: 1102001.7403

Ukuran Buku/*Book Size*: 14,8 cm x 21 cm

Jumlah Halaman/*Number of Pages* : xxxviii + 298 hal/*pages*

Naskah/*Manuscript*:

BPS Kabupaten Konawe

BPS-Statistics of Konawe Regency

Penyunting/*Editor*:

BPS Kabupaten Konawe

BPS-Statistics of Konawe Regency

Gambar Kover/*Cover Design*:

BPS Kabupaten Konawe

BPS-Statistics of Konawe Regency

Ilustrasi Kover/*Cover Illustration*:

Tugu Adipura, Kecamatan Unaaha

Adipura Monument, Unaaha Subdistrict

Diterbitkan oleh/*Published by*:

©BPS Kabupaten Konawe/*BPS-Statistics of Konawe Regency*

Dicetak oleh/*Printed by*:

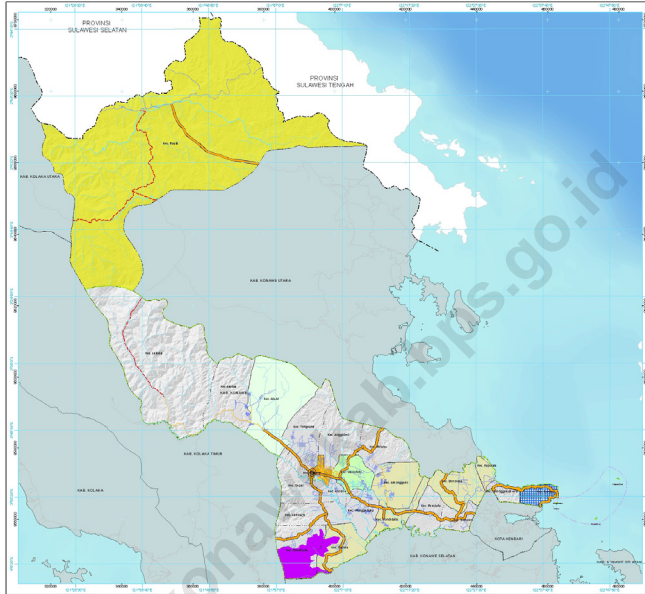
CV. Primatama Kendari




Dilarang mengumumkan, mendistribusikan, mengomunikasikan, dan/atau menggandakan sebagian atau seluruh isi buku ini untuk tujuan komersil tanpa izin tertulis dari Badan Pusat Statistik.

Prohibited to announce, distribute, communicate, and/or copy part or all of this book for commercial purpose without permission from BPS-Statistics Indonesia.

PETA WILAYAH KABUPATEN KONAWE

MAP OF KONAWE REGENCY



PEMERINTAH KABUPATEN KONAWE 	
RENCANA TATA RUANG WILAYAH KABUPATEN KONAWE TAHUN 2014 - 2034	
PETA RENCANA KAWASAN STRATEGIS	
 <p>SKALA 1 : 50.000</p> <p>0 4 8 16 24 32 Km</p>	
Proyek: Transverse Master Skala: 1:50.000 dan 1:25.000 Datum: WGS 1984 Zone 51 E	
PETA ORIENTASIR 	
Administrasi ● Ibu Kota Kabupaten ■ Balai Perencanaan ■ Balai Kabupaten ■ Balai Kecamatan --- Desa/Petate --- Sungai	Kontur (Leve / Meter) High : 0 m Low : -5000 m
Jaringan Jalan --- Jalan Nasional --- Jalan Lokal --- Jalan Perumahan	KSN Ekstensi --- KAPET Back Sightings ■ Kawasan dan sekitarnya
KSN Lingkungan Hidup ■ Kawasan Strategis Lingkungan Hidup Turah Nasional Rawa Aopa	KSK Ekonomi ■ Kawasan Strategis Ekonomi Perikanan
KSN Ekstensi ■ Kawasan Strategis (Perikanan) Tambak Perikanan Waworini	KSK Ekonomi ■ Kawasan Industri ■ Kawasan Perikanan ■ Kawasan Strategis Perikanan
KSN Lingkungan Hidup ■ Kawasan Pengembangan Pabrik Pabrik Kelapa	KSK Sosial Budaya ■ Kawasan Cagar Budaya
Sumber Peta: Peta Rupa Bumi Skala 1:50.000 (Dibuat tahun Tahun: 1991) Peta Rupa Bumi Skala 1:25.000 (Dibuat tahun Tahun: 2014) (Korografi RT RW Provinsi Sulawesi Tenggara tahun 2014-2034)	
BUREAU KONAWE KERY SAPUL KONGGOKASA	

<https://konawareg.kab.konawe.go.id>

KEPALA BPS KABUPATEN KONAWE
CHIEF STATISTICIAN OF KONAWE REGENCY



SULTRIAWATY EFENDY, SP.,MS



KATA PENGANTAR

Kabupaten Konawe Dalam Angka 2020 merupakan publikasi tahunan yang diterbitkan oleh BPS Kabupaten Konawe. Publikasi ini memuat gambaran umum tentang keadaan geografi serta perkembangan kondisi sosial-demografi dan perekonomian Kabupaten Konawe. Data yang disajikan tersebut dihimpun oleh BPS Kabupaten Konawe baik berupa data primer yang dihimpun secara langsung maupun data sekunder yang diperoleh dari instansi pemerintah dan swasta di wilayah Kabupaten Konawe. Disadari bahwa publikasi ini belum sepenuhnya memenuhi harapan pihak pemakai data khususnya para perencana, namun diharapkan dapat membantu melengkapi penyusunan rencana pembangunan di Kabupaten Konawe.

Publikasi ini dapat terwujud berkat kerja sama dan bantuan dari berbagai pihak baik instansi pemerintah maupun swasta. Kepada semua pihak yang telah memberikan bantuan disampaikan penghargaan dan terima kasih yang sebesar-besarnya.

Meskipun publikasi ini telah dipersiapkan sebaik-baiknya, namun disadari masih terdapat kekurangan dan kesalahan yang terjadi. Untuk perbaikan publikasi ini, tanggapan dan saran yang bersifat konstruktif dari para konsumen sangat diharapkan.

Unaaha, April 2020

Kepala BPS

Kabupaten Konawe

SULTRIAWATY EFENDY,SP.,MS



PREFACE

Konawe Regency in Figures 2020 is an annual publication written by BPS-Statistics of Konawe Regency. This publication provides general pictures of geographic as well as key socio-demographic and economic characteristics. Data was collected in both primary and secondary ways. Primary way means that data was directly collected and secondary way means that data was collected from government institutions and private organizations in Konawe Regency. Honestly, this publication has not perfect yet and has not filled the user's hope, especially for the planners yet, but hopefully it can help to equip compilation of development planning in this municipality.

This comprehensive publication has been made possible with the assistance and contribution from several governmental institutions and private organizations. To all parties who have been involved in the preparation of this publication, I would like to express my sincerest appreciation and gratitude.

Comments and constructive suggestions for the improvement of this publication are always welcome.

Unaaha, April 2020
Chief Statistician of
Konawe Regency

SULTRIAWATI EFENDY, SP., MS

DAFTAR ISI / CONTENTS

	Halaman <i>Page</i>
Kata Pengantar/ <i>Preface</i>	vii
Daftar Isi/ <i>Contents</i>	ix
Daftar Tabel/ <i>List of Tables</i>	xi
Daftar Gambar/ <i>List of Figures</i>	xxxi
Penjelasan Umum/ <i>Explanatory Notes</i>	xxxv
Statistik Kunci/ <i>Key Statistics</i>	xxxvii
1. Geografi dan Iklim/ <i>Geography and Climate</i>	1
2. Pemerintahan/ <i>Government</i>	15
3. Penduduk dan Ketenagakerjaan/ <i>Population and Employment</i>	41
4. Sosial dan Kesejahteraan Rakyat/ <i>Social and Welfare</i>	67
5. Pertanian, Peternakan, dan Perikanan/ <i>Agriculture, Livestock, and Fishery</i>	149
6. Industri dan Energi/ <i>Industry and Energy</i>	209
7. Perdagangan dan Pariwisata/ <i>Trade and Tourism</i>	219
8. Transportasi dan Komunikasi/ <i>Transportation and Communication</i>	231
9. Perbankan dan Koperasi/ <i>Banking and Cooperative</i>	243
10. Pengeluaran Penduduk dan Konsumsi Makanan/ <i>Population Expenditure and Food Consumption</i>	255
11. Sistem Neraca Regional/ <i>System of Regional Accounts</i>	263
12. Perbandingan Antar Kabupaten/Kota/ <i>Regency/Municipality Comparison</i>	285

DAFTAR TABEL/LIST OF TABLES

		Halaman <i>Page</i>
1.	GEOGRAFI DAN IKLIM/GEOGRAPHY AND CLIMATE	1
1.1	GEOGRAFI	9
	GEOGRAPHY	9
1.1.1	Luas Daerah Menurut Kecamatan di Kabupaten Konawe, 2019..... <i>Total Area by Subdistrict in Konawe Regency, 2019.....</i>	9 9
1.1.2	Tinggi Wilayah dan Jarak ke Ibukota di Kabupaten Konawe, 2019.... <i>Altitude and Distance to the Capital in Konawe Regency, 2019.....</i>	11 11
1.1.3	Letak Astronomis Menurut Kecamatan di Kabupaten Konawe, 2019..... <i>Astronomical Position by Subdistrict in Konawe Regency, 2019.....</i>	12 12
1.1.4	Jumlah Penerbitan Sertifikat Menurut Jenis Hak Atas Tanah di Kabupaten Konawe, 2017-2019	13
	<i>Number of Certificate Issuance by Type of Land Rights in Konawe Regency, 2017-2019.....</i>	13
1.2	IKLIM	14
	CLIMATE	14
1.2.1	Jumlah Curah Hujan dan Hari Hujan menurut Bulan di Kabupaten Konawe, 2019	14
	<i>Amount of Precipitation and Number of Rainy Days by Month in Konawe Regency, 2019.....</i>	14
2.	PEMERINTAHAN/GOVERNMENT	15
2.1	WILAYAH ADMINISTRATIF	21
	ADMINISTRATIVE AREA	21
2.1.1	Jumlah Desa ¹ /Kelurahan Menurut Kecamatan di Kabupaten Konawe 2015–2019.....	21
	<i>Number of Villages¹/Kelurahan by Subdistrict in Konawe Regency, 2015–2019.....</i>	21
2.2	DEWAN PERWAKILAN RAKYAT DAERAH	22
	REGIONAL HOUSE OF REPRESENTATIVE	22

2.2.1	Jumlah Anggota Dewan Perwakilan Rakyat Daerah Menurut Partai Politik dan Jenis Kelamin di Kabupaten Konawe, 2018 dan 2019	22
	<i>Number of Members of The Regional House of Representatives by Political Parties and Sex in Konawe Regency, 2018 and 2019.....</i>	22
2.2.2	Jumlah Anggota DPRD Kabupaten Konawe Menurut Kelompok Umur dan Jenis Kelamin, 2018 dan 2019	24
	<i>Composition of Local Parliament Membership by Age Group and Sex, 2018 and 2019</i>	24
2.2.3	Jumlah Anggota DPRD Kabupaten Konawe Menurut Pendidikan dan Jenis Kelamin, 2018 dan 2019	26
	<i>Composition of Local Parliament Membership of Konawe Regency by Education and Sex, 2018 and 2019.....</i>	26
2.3	SUMBER DAYA MANUSIA.....	28
	HUMAN RESOURCES	28
2.3.1	Jumlah Pegawai Negeri Sipil Menurut Jabatan dan Jenis Kelamin di Kabupaten Konawe, Desember 2018 dan Desember 2019	28
	<i>Number of Civil Servants by Occupation and Sex in Konawe Regency, Desember 2018 dan Desember 2019</i>	28
2.3.2	Jumlah Pegawai Negeri Sipil Menurut Tingkat Pendidikan dan Jenis Kelamin di Kabupaten Konawe, Desember 2018 dan Desember 2019	30
	<i>Number of Civil Servants by Educational Level and Sex in Konawe Regency, December 2018 and December 2019</i>	30
2.3.3	Jumlah Pegawai Negeri Sipil Menurut Tingkat Kepangkatan dan Jenis Kelamin di Kabupaten Konawe, Desember 2018 dan Desember 2019	32
	<i>Number of Civil Servants by Hierarchy and Sex in Konawe Regency, December 2018 and December 2019.....</i>	32
2.4	KEUANGAN PEMERINTAH	34
	GOVERNMENT FINANCE	34
2.4.1	Realisasi Pendapatan Pemerintah Kabupaten Konawe Menurut Jenis Pendapatan (Ribu Rupiah), 2016 - 2019	34
	<i>Actual Konawe Regency Government Revenues by Kind of Revenues (thousand rupiahs), 2016–2019</i>	34

	Halaman Page	
2.4.2	Realisasi Belanja Pemerintah Kabupaten Konawe Menurut Jenis Belanja (Ribu Rupiah), 2016-2019.....	36
	<i>Actual Konawe Regency Government Expenditures by Kind of Expenditures (thousand rupiahs), 2016–2019.....</i>	36
2.4.3	Realisasi Anggaran Pendapatan dan Belanja Daerah Kabupaten Konawe (Ribu Rupiah), 2011-2019.....	38
	<i>Actual Revenues of Government of Konawe Regency (Thousands rupiah), 2011–2019.....</i>	38
2.4.4	Realisasi Penerimaan PBB Menurut Kecamatan di Kabupaten Konawe, 2018 dan 2019.....	39
	<i>Realization of tax Receipts by Subdistrict in Konawe Regency, 2018 and 2019.....</i>	39
3.	PENDUDUK DAN KETENAGAKERJAAN/POPULATION AND EMPLOYMENT	41
3.1	PENDUDUK.....	51
	POPULATION	1
3.1.1	Penduduk, Laju Pertumbuhan Penduduk per Tahun, Distribusi Persentase Penduduk, Kepadatan Penduduk, Rasio Jenis Kelamin Penduduk Menurut Kecamatan di Kabupaten Konawe, 2019.....	51
	<i>Population, Annual Population Growth Rate, Percentage Distribution of Population, Population Density, and Population Sex Ratio by Subdistrict in Konawe Regency, 2019.....</i>	51
3.1.2	Jumlah Penduduk Menurut Kelompok Umur dan Jenis Kelamin di Kabupaten Konawe, 2019.....	57
	<i>Population by Age Group and Sex in Konawe Regency, 2019.....</i>	57
3.1.3	Jumlah Kepala Keluarga Menurut Kecamatan di Kabupaten Konawe, 2019.....	58
	<i>Number of Head of Family by Subdistrict in Konawe Regency, 2019.....</i>	58
3.2	KETENAGAKERJAAN	59
	EMPLOYMENT.....	59
3.2.1	Persentase Penduduk Berumur 15 Tahun Keatas Menurut Jenis Kegiatan Selama Seminggu Yang Lalu dan Jenis Kelamin di Kabupaten Konawe, 2019.....	59
	<i>Percentage of Population Aged 15 Years and Over by Type of Activity During The Previous Week and Sex in Konawe Regency, 2019.....</i>	59

3.2.2	Persentase Penduduk Berumur 15 Tahun Keatas Menurut Jenis Kegiatan Selama Seminggu Yang Lalu dan Tingkat Pendidikan di Kabupaten Konawe, 2019.....	60
	<i>Percentage of Population Aged 15 Years and Over by Type of Activity During The Previous Week and Educational Level in Konawe Regency, 2019.....</i>	60
3.2.3	Persentase Penduduk Berumur 15 Tahun Keatas yang Bekerja Selama Seminggu yang Lalu Menurut Status Pekerjaan Utama dan Jenis Kelamin di Kabupaten Konawe, 2019.....	61
	<i>Percentage of Population Aged 15 Years and Over Who Worked During the Previous Week by Main Employment Status and Sex in Konawe Regency, 2019.....</i>	61
3.2.4	Persentase Penduduk Usia 15 Tahun ke Atas yang Bekerja Selama Seminggu yang Lalu Menurut Sektor Lapangan Usaha Utama di Kabupaten Konawe, 2019.....	62
	<i>Percentage of Population Aged 15 Years and Over Who Worked During the Previous Week by Main Industry in Konawe Regency 2019</i>	62
3.2.5	Jumlah Pencari Kerja yang Terdaftar dan Ditempatkan Menurut Tingkat Pendidikan di Kabupaten Konawe, 2019.....	63
	<i>Number of Registered Job Applicant and Placement by Educational Level in Konawe Regency, 2019.....</i>	63
3.2.6	Jumlah Calon Tenaga Kerja Indonesia Menurut Negara Tujuan dan Jenis Kelamin di Kabupaten Konawe, 2019.....	65
	<i>Number of Indonesian Workers by Country of Destination and Sex in Konawe Regency, 2019.....</i>	65
4.	SOSIAL DAN KESEJAHTERAAN RAKYAT/SOCIAL AND WELFARE	67
4.1	PENDIDIKAN	79
	EDUCATION	79
4.1.1	Jumlah Sekolah, Guru, dan Murid Taman Kanak-Kanak (TK) di Bawah Kementerian Pendidikan dan Kebudayaan Menurut Kecamatan di Kabupaten Konawe, 2019/2020.....	79
	<i>Number of Schools, Teachers, and Pupils in Kindergarten Under The Ministry of Education and Culture by Subdistrict di Kabupaten Konawe, 2019/2020.....</i>	79

4.1.2	Jumlah Sekolah, Guru, Murid Raudatul Athfal (RA) di bawah Kementerian Agama Menurut Kecamatan di Kabupaten Konawe, 2019/2020.....	82
	<i>Number of Schools, Teachers, and Pupils in Raudatul Athfal Under The Ministry of Religious Affairs by Subdistrict in Konawe Regency, 2019/2020.....</i>	82
4.1.3	Jumlah Sekolah, Guru, Murid Sekolah Dasar (SD) di bawah Kementerian Pendidikan dan Kebudayaan Menurut Kecamatan di Kabupaten Konawe, 2018/2019 dan 2019/2020	83
	<i>Number of Schools, Teachers, and Pupils in Primary Schools Under The Ministry of Education and Culture by Subdistrict in Konawe Regency, 2018/2019 and 2019/2020</i>	83
4.1.4	Jumlah Sekolah, Guru, dan Murid Madrasah Ibtidaiyah (MI) di Bawah Kementerian Agama Menurut Kecamatan Menurut Kecamatan di Kabupaten Konawe, 2019/2020.....	86
	<i>Number of Schools, Teachers, and Pupils in Madrasah Ibtidaiyah (MI) Under The Ministry of Religious Affairs by Subdistrict in Konawe Regency, 2019/2020.....</i>	86
4.1.5	Jumlah Sekolah, Guru, dan Murid Sekolah Menengah Pertama (SMP) di Bawah Kementerian Pendidikan dan Kebudayaan Menurut Kecamatan di Kabupaten Konawe , 2018/2019 dan 2019/2020.....	89
	<i>Number of Schools, Teachers, and Pupils in Junior High Schools Under The Ministry of Education and Culture by Subdistrict in Konawe Regency, 2018/2019 and 2019/2020</i>	89
4.1.6	Jumlah Sekolah, Guru, dan Murid Madrasah Tsanawiyah (MTs) di Bawah Kementerian Agama Menurut Kecamatan di Kabupaten Konawe, 2019/2020	92
	<i>Number of Schools, Teachers, and Pupils in Madrasah Tsanawiyah (MTs) Under The Ministry of Religious Affairs by Subdistrict in Konawe Regency, 2019/2020.....</i>	92

	Halaman Page
4.1.7	Jumlah Sekolah, Guru, dan Murid Sekolah Menengah Atas (SMA) di Bawah Kementerian Pendidikan dan Kebudayaan Menurut Kecamatan di Kabupaten Konawe, 2018/2019 dan 2019/2020..... 95 <i>Number of Schools, Teachers, and Pupils in Senior High Schools Under The Ministry of Education and Culture by Subdistrict in Konawe Regency, 2018/2019 and 2019/2020..... 95</i>
4.1.8	Jumlah Sekolah, Guru, dan Murid Sekolah Menengah Kejuruan (SMK) di Bawah Kementerian Pendidikan dan Kebudayaan Menurut Kecamatan di Kabupaten Konawe , 2018/2019 dan 2019/2020..... 98 <i>Number of Schools, Teachers, and Pupils in Vocational High Schools Under The Ministry of Education and Culture by Subdistrict in Konawe Regency, 2018/2019 and 2019/2020..... 98</i>
4.1.9	Jumlah Sekolah, Guru, dan Murid Madrasah Aliyah (MA) di Bawah Kementerian Agama Menurut Kecamatan di Kabupaten Konawe, 2019/2020..... 101 <i>Number of Schools, Teachers, and Pupils in Madrasah Aliyah (MA) Under the Ministry of Religious Affairs by Subdistrict in Konawe Regency, 2019/2020..... 101</i>
4.1.10	Jumlah Desa ¹ /Kelurahan yang Memiliki Fasilitas Sekolah Menurut Kecamatan dan Tingkat Pendidikan di Kabupaten Konawe, 2014-2019..... 104 <i>Number of Villages¹ Having Educational Facilities by Subdistrict and Educational Level in Konawe Regency, 2014– 2019..... 104</i>
4.1.11	Persentase Penduduk Berumur 7-24 Tahun menurut Jenis Kelamin dan Status Pendidikan di Kabupaten Konawe, 2019 109 <i>Percentage of Population Aged 7-24 Years by Sex and School Participation in Konawe Regency, 2019..... 109</i>
4.1.12	Jumlah Tempat Kursus Lembaga Menurut Jenis Kursus di Kabupaten Konawe, 2019..... 110 <i>Number of Course by Kind of Course in Konawe Regency, 2019..... 110</i>
4.2	KESEHATAN 111 HEALTH..... 111

	Halaman Page	
4.2.1	Jumlah Desa ¹ /Kelurahan Yang Memiliki Sarana Kesehatan Menurut Kecamatan di Kabupaten Konawe, 2014–2019.....	111
	<i>Number of Villages¹ Having Health Facilities by Subdistrict in Konawe Regency, 2014–2019.....</i>	111
4.2.2	Jumlah Tenaga Kesehatan Menurut Unit Kerja di Kabupaten Konawe, 2019	115
	<i>Number of Medical Personel by Work Unit in Konawe Regency, 2019....</i>	115
4.2.3	Jumlah Rumah Sakit Umum, Puskesmas, Klinik/Balai Kesehatan, dan Posyandu Menurut Kecamatan di Kabupaten Konawe, 2018 dan 2019	116
	<i>Number of General Hospital, Public Health Center, Medical Clinic, and Integrated Service Post by Sub District in Konawe Regency, 2018 and 2019.....</i>	116
4.2.4	Jumlah Posyandu Menurut Strata dan Puskesmas di Kabupaten Konawe, 2019	118
	<i>Number of Posyandu by Strata and Public Health Center in Konawe Regency, 2019</i>	118
4.2.5	Jumlah Ibu Hamil dan Kunjungan Ibu Hamil Menurut Kecamatan Dan Puskesmas di Kabupaten Konawe, 2019.....	119
	<i>Number of Pregnant Mother and Prenatal Visits by Subdistrict and Public Health Center in Konawe Regency, 2019.....</i>	119
4.2.6	Jumlah Persalinan/Nifas Menurut Pertolongan Tenaga Kesehatan dan Kecamatan di Kabupaten Konawe, 2019.....	120
	<i>Number of Childbirth by Medical Assistant and Subdistrict in Konawe Regency, 2019</i>	120
4.2.7	Jumlah Ibu Hamil yang Mendapatkan Tablet Fe3 Menurut Kecamatan di Kabupaten Konawe, 2019	122
	<i>Number of Pregnant Mother by Iron Tablet (Fe3) Medication in Konawe Regency, 2019</i>	122
4.2.8	Jumlah Imunisasi Pada Ibu Hamil Menurut Kecamatan di Kabupaten Konawe, 2019.....	123
	<i>Number of Immunized Pregnant Women by Subdistrict in Konawe Regency, 2019</i>	123

	Halaman Page	
4.2.9	Jumlah Bayi Lahir Hidup Menurut Jenis Kelamin dan Kecamatan di Kabupaten Konawe, 2019.....	124
	<i>Number of Live Birth by Sex and Subdistrict in Konawe Regency, 2019</i>	124
4.2.10	Jumlah Kasus HIV dan AIDS menurut Kelompok Umur dan Jenis Kelamin di Kabupaten Konawe, 2019.....	125
	<i>Number of Live Birth by Sex and Subdistrict in Konawe Regency, 2019</i>	125
4.3	AGAMA	126
	RELIGION	126
4.3.1	Jumlah Tempat Peribadatan Menurut Kecamatan di Kabupaten Konawe, 2019	126
	<i>Number of Places of Worship by Subdistrict in Konawe Regency, 2019</i>	126
4.3.2	Jumlah Jemaah Haji Menurut Jenis Kelamin di Kabupaten Konawe, 2007-2019.....	127
	<i>Al Haji Pilgrism by Sex in Konawe Regency, 2007-2019.....</i>	127
4.3.3	Jumlah Nikah Rujuk Menurut Kecamatan di Kabupaten Konawe, 2019	128
	<i>Number of Marriage and Reconciliations by Subdistrict in Konawe Regency, 2019</i>	128
4.3.4	Jumlah Perceraian Menurut Faktor Penyebabnya di Kabupaten Konawe, 2019	129
	<i>Number of Divorce by Causative Factor in Konawe Regency, 2019 ..</i>	129
4.4	KRIMINALITAS	130
	CRIME.....	130
4.4.1	Narapidana Berdasarkan Putusan Pengadilan Negeri Menurut Jenis Kelamin di Kabupaten Konawe, 2010-2019	130
	<i>Number of Convicted Criminal based on Court Decision by Gender in Konawe Regency, 2010-2019</i>	130
4.4.2	Penyelesaian Kasus Kejahatan Terhadap Perempuan dan Anak di Kabupaten Konawe, 2019.....	131
	<i>Settlement of Crime Cases Against Women and Children in Konawe Regency, 2019</i>	131
4.4.3	Jumlah Perkara Pidana yang Diterima dan Diselesaikan Per Bulan di Kabupaten Konawe, 2019	132
	<i>Number of Criminal Cases Accepted and completed Per Month in Konawe Regency, 2019</i>	132

	Halaman Page
4.4.4	Jumlah Terdakwa/Tertuduh Perkara Pidana yang Diajukan ke Persidangan Pengadilan Menurut Golongan Umur di Kabupaten Konawe, 2010-2019..... 133 <i>Number of Defendant of Criminal Case Submitted to the Court By Age Category in Konawe Regency, 2010-2019..... 133</i>
4.4.5	Jumlah Kejahatan yang Dilaporkan dan Diselesaikan Menurut Jenis Kejahatan di Kabupaten Konawe, 2019..... 134 <i>Number of Criminal Case Reported and Solved by Kind of Crime in Konawe Regency, 2019..... 134</i>
4.4.6	Jumlah Pelanggaran, Kecelakaan, dan Koban Lalu Lintas Menurut Jenisnya di Kabupaten Konawe, 2017-2019 135 <i>Number of Violations, Traffic accidents and Victims by Kind of Accident in Konawe Regency, 2017-2019..... 135</i>
4.4.7	Jumlah Kantor Polisi Menurut Kecamatan di Kabupaten Konawe, 2019 136 <i>Number of Police Office by Subdistrict in Konawe Regency, 2019..... 136</i>
4.4.8	Jumlah Personil Polisi di Polres, Polsek/Polsekta, Pospol Menurut Jenis Kelamin di Kabupaten Konawe, 2019..... 137 <i>Number of Police at Polres, Polsek/Polsekta, Pospol by Sex in Konawe Regency, 2019 137</i>
4.4.9	Jumlah Kejahatan Tindak Pidana yang Diselesaikan di Kabupaten Konawe, 2019..... 138 <i>Number of Crime Cleared in Konawe Regency, 2019..... 138</i>
4.4.10	Selang Waktu Terjadinya Tindak Pidana di Kabupaten Konawe, 2019 139 <i>Number of Crime Clock in Konawe Regency, 2019..... 139</i>
4.4.11	Jumlah Pelaku Tindak Kejahatan Menurut Umur dan Jenis Kelamin di Kabupaten Konawe, 2019 140 <i>Number of Perpetrators by Age and Sex in Konawe Regency, 2019. 140</i>
4.5	KEMISKINAN DAN SOSIAL LAINNYA 141 POVERTY AND OTHER SOCIAL..... 141
4.5.1	Garis Kemiskinan, Persentase Penduduk Miskin (P0), Indeks Kedalaman Kemiskinan (P1), dan Indeks Keparahan Kemiskinan (P2) Kabupaten Konawe, 2015-2019..... 141 <i>Poverty Line, Percentage of Poor People (P0), Poverty Gap Index (P1), and Poverty Severity Index (P2) of Konawe Regency, 2015-2019..... 141</i>

	Halaman Page
4.5.2	Indeks Pembangunan Manusia Kabupaten Konawe, 2010–2019..... 142 <i>Human Development Index of Konawe Regency, 2010–2019</i> 142
4.5.3	Persentase Rumah Tangga Menurut Sumber Air Utama untuk Mandi/Cuci di Kabupaten Konawe, 2019..... 143 <i>Household Percentage Distribution by Bathing and Washing Water Source in Konawe Regency, 2019</i> 143
4.5.4	Persentase Rumah Tangga Menurut Jenis Kloset di Kabupaten Konawe, 2019 144 <i>Household Percentage Distribution by Kind of Closet in Konawe Regency, 2019</i> 144
4.5.5	Persentase Rumah Tangga Menurut Tempat Pembuangan Akhir Tinja di Kabupaten Konawe, 2019 145 <i>Household Percentage Distribution by Landfill Feces in Konawe Regency, 2019</i> 145
4.5.6	Jumlah Desa ¹ /Kelurahan yang Mengalami Bencana Alam ² Menurut Kecamatan di Kabupaten Konawe, 2011– 2018..... 146 <i>Number of Villages¹ that Had Natural Disaster² by Subdistrict in Konawe Regency, 2011– 2018</i> 146
5.	PERTANIAN, PETERNAKAN, DAN PERIKANAN/AGRICULTURE, LIVESTOCK, AND FISHERY 149
5.1	HORTIKULTURA 159 HORTICULTURE..... 159
5.1.1	Luas Panen Tanaman Sayuran Menurut Kecamatan dan Jenis Tanaman di Kabupaten Konawe (ha), 2018 dan 2019..... 159 <i>Harvested Area of Vegetables by Subdistrict and Kind of Plant in Konawe Regency (ha), 2018 and 2019</i> 159
5.1.2	Produksi Tanaman Sayuran Menurut Kecamatan dan Jenis Tanaman di Kabupaten Konawe (kuintal), 2018 dan 2019 163 <i>Production of Vegetables by Subdistrict and Kind of Plant in Konawe Regency (quintal), 2018 dan 2019</i> 163
5.1.3	Luas Panen Tanaman Sayuran dan Buah-buahan Semusim Menurut Jenis Tanaman di Kabupaten Konawe (ha), 2017–2019..... 167 <i>Harvested Area of Seasonal Vegetables and Fruits by Kind of Plant in Konawe Regency (ha), 2017–2019</i> 167

5.1.4	Produksi Tanaman Sayuran dan Buah-buahan Semusim Menurut Jenis Tanaman di Kabupaten Konawe (kuintal), 2017–2019.....	168
	<i>Production of Seasonal Vegetables and Fruits by Kind of Plant in Konawe Regency (quintal), 2017–2019.....</i>	168
5.1.5	Luas Panen Tanaman Biofarmaka Menurut Kecamatan dan Jenis Tanaman di Kabupaten Konawe (m ²), 2019	169
	<i>Harvested Area of Medicinal Plants by Subdistrict and Kind of Plant in Konawe Regency (m²), 2019.....</i>	169
5.1.6	Produksi Tanaman Biofarmaka Menurut Kecamatan dan Jenis Tanaman di Kabupaten Konawe (kg), 2019.....	170
	<i>Production of Medicinal Plants by Subdistrict and Kind of Plant in Konawe Regency (kg), 2019.....</i>	170
5.1.7	Luas Panen Tanaman Biofarmaka Menurut Jenis Tanaman di Kabupaten Konawe (m ²), 2019.....	171
	<i>Harvested Area of Medicinal Plants by Kind of Plant in Konawe Regency (m²), 2019</i>	171
5.1.8	Produksi Tanaman Biofarmaka Menurut Jenis Tanaman di Kabupaten Konawe (kg), 2019.....	172
	<i>Production of Medicinal Plants by Kind of Plant in Konawe Regency (kg), 2019.....</i>	172
5.1.9	Luas Panen Tanaman Hias Menurut Kecamatan dan Jenis Tanaman di Kabupaten Konawe, 2019.....	173
	<i>Harvested Area of Ornamental Plants by Subdistrict and Kind of Plant in Konawe Regency, 2019.....</i>	173
5.1.10	Produksi Tanaman Hias Menurut Kecamatan dan Jenis Tanaman di Kabupaten Konawe (Pohon), 2019.....	174
	<i>Production of Ornamental Plants by Subdistrict and Kind of Plant in Konawe Regency (Tree), 2019</i>	174
5.1.11	Produksi Buah-buahan Menurut Kecamatan dan Jenis Tanaman di Kabupaten Konawe (kuintal), 2018 and 2019	175
	<i>Production of Fruits by Subdistrict and Kind of Plant in Konawe Regency (quintal), 2018 and 2019.....</i>	175
5.1.12	Produksi Buah–Buahan dan Sayuran Tahunan Menurut Jenis Tanaman di Kabupaten Konawe (kuintal), 2018-2019	178
	<i>Production of Annual Fruits and Vegetables by Kind of Plant in Konawe Regency (quintal), 2018-2019.....</i>	178

	Halaman Page
5.2 PERKEBUNAN.....	179
ESTATE CROPS	179
5.2.1 Luas Areal Tanaman Perkebunan Menurut Kecamatan dan Jenis Tanaman di Kabupaten Konawe (ha), 2018 dan 2019.....	179
<i>Planted Area of Estate Crops by Subdistrict and Type of Crops in Konawe Regency (ha), 2018 dan 2019.....</i>	<i>179</i>
5.2.2 Produksi Perkebunan Menurut Kecamatan dan Jenis Tanaman di Kabupaten Konawe (ton), 2018 dan 2019	183
<i>Production of Estate by Subdistrict and Type of Crops in Konawe Regency (ton), 2018 and 2019.....</i>	<i>183</i>
5.3 PETERNAKAN.....	187
LIVESTOCK.....	187
5.3.1 Populasi Ternak Menurut Kecamatan dan Jenis Ternak di Kabupaten Konawe, 2019.....	187
<i>Livestock Population by Subdistrict and Kind of Livestock in Konawe Regency, 2019</i>	<i>187</i>
5.3.2 Populasi Unggas Menurut Kecamatan dan Jenis Unggas di Kabupaten Konawe, 2019.....	189
<i>Poultry Population by Subdistrict and Kind of Poultry in Konawe Regency, 2019</i>	<i>189</i>
5.3.3 Jumlah Ternak yang Dipotong Menurut Kecamatan dan Jenis Ternak di Kabupaten Konawe, 2019.....	191
<i>Livestock Slaughtered by Subdistrict and Kind of Livestock in Konawe Regency, 2019</i>	<i>191</i>
5.3.4 Produksi Daging Ternak Menurut Kecamatan dan Jenis Ternak di Kabupaten Konawe (kg), 2019.....	193
<i>Livestock Meat Production by Subdistrict and Kind of Livestock in Konawe Regency, 2019</i>	<i>193</i>
5.3.5 Produksi Daging Unggas Menurut Kecamatan dan Jenis Unggas di Kabupaten Konawe (kg), 2019	195
<i>Poultry Meat Production by Subdistrict and Kind of Poultry in Konawe Regency, 2019</i>	<i>195</i>
5.4 PERIKANAN	197
FISHERY.....	197

	Halaman Page	
5.4.1	Jumlah Rumah Tangga Perikanan Tangkap Menurut Kecamatan dan Subsektor di Kabupaten Konawe, 2018-2019.....	197
	<i>Number of Household by Subdistrict and Subsector in Konawe Regency, 2018-2019.....</i>	197
5.4.2	Banyaknya Alat Penangkap Ikan Menurut Jenisnya di Kabupaten Konawe, 2019.....	199
	<i>Number of Fish Catching Tools by Kind of Tool in Konawe Regency, 2019.....</i>	199
5.4.3	Jumlah Perahu/Kapal Penangkapan Ikan Menurut Jenis Perairan di Kabupaten Konawe, 2019.....	200
	<i>Number of Fisherman Boat by Kind of Water in Konawe Regency, 2019.....</i>	200
5.4.4	Jumlah Produksi dan Nilai Produksi Perikanan Budidaya Menurut Kecamatan di Kabupaten Konawe, 2019.....	201
	<i>Total Production and Production Value of Aquaculture by Subdistrict in Konawe Regency, 2019.....</i>	201
5.4.5	Jumlah Produksi dan Nilai Produksi Perikanan Tangkap Menurut Kecamatan di Kabupaten Konawe, 2018-2019.....	202
	<i>Total Production and Production Value of Capture Fisheries by Subdistrict in Konawe Regency, 2018-2019.....</i>	202
5.5	LAINNYA	204
	OTHERS	204
5.5.1	Jumlah Beras Lokal yang Masuk Melalui Bulog di Kabupaten Konawe Dirinci per Bulan (ton), 2016-2019.....	204
	<i>Amount of Local Rice Incoming by Logistic Office of Konawe Regency by Month (tons), 2016-2019</i>	204
5.5.2	Jumlah Beras yang Masuk dan Keluar Serta Stok Skhir Tahun (ton) di Kabupaten Konawe, 2014-2019.....	205
	<i>Number of Rice that In, Out and Stock of Year End (Tons) in Konawe Regency, 2014-2019.....</i>	205
5.5.3	Banyaknya Beras untuk Keluarga Miskin Menurut Kecamatan (Ton) di Kabupaten Konawe, 2016-2019.....	207
	<i>Number of Rice for Poor Family by Subdistrict (Tons) in Konawe Regency, 2016-2019.....</i>	207

	Halaman Page
6. INDUSTRI DAN ENERGI/INDUSTRY AND ENERGY	209
6.1 INDUSTRI.....	214
INDUSTRY	214
6.1.1 Jumlah Perusahaan dan Tenaga Kerja Menurut Klasifikasi Industri di Kabupaten Konawe, 2019.....	214
Number of Establishments and Employees by Industrial Classification in Konawe Regency, 2019.....	214
6.1.2 Jumlah Perusahaan Industri Besar/Sedang, Tenaga Kerja, dan Nilai Produksi Menurut industri di Kabupaten Konawe, 2019.....	215
<i>Number of Establishments, Labors and Gross Ouput Value of Large and Medium Scale Industry in Konawe Regency, 2019.....</i>	<i>215</i>
6.1.3 Jumlah Perusahaan Industri Kecil Formal, Tenaga Kerja, dan Nilai Produksi Menurut Kelompok Industri di Kabupaten Konawe, 2019..	216
<i>Number of Small Formal Establishments, Labors and Gross Ouput Value by Industrial Classification in Konawe Regency, 2019.....</i>	<i>216</i>
6.1.4 Jumlah Perusahaan Industri Kecil Non Formal, Tenaga Kerja, dan Nilai Produksi Menurut Kelompok Industri di Kabupaten Konawe, 2019	217
<i>Number of Small non Formal Establishments, Labors and Gross Ouput Value by Industrial Classification in Konawe Regency, 2019.....</i>	<i>217</i>
6.2 ENERGI.....	218
ENERGY	218
6.2.1 Jumlah Pelanggan dan Air yang Disalurkan Menurut Pelanggan di Kabupaten Konawe, 2019	218
<i>Number of Customer and Distributed Clean Water by Type of Customers in Konawe Regency, 2019.....</i>	<i>218</i>
7. PERDAGANGAN DAN PARIWISATA/TRADE AND TOURISM	219
7.1 PERDAGANGAN	225
TRADE	225
7.1.1 Jumlah Perusahaan Menurut Bentuk Badan Hukum di Kabupaten Konawe, 2017-2019.....	225
<i>Number of Establishments by Type of Business Entity in Konawe Regency, 2017-2019.....</i>	<i>225</i>

	Halaman Page
7.1.2	Jumlah Pasar Berdasarkan Izin Dirinci menurut Jenisnya dan Kecamatan di Kabupaten Konawe, 2019 226 <i>Number of Market Based on Permission Specified by Type and Subdistrict in Konawe Regency, 2019..... 226</i>
7.1.3	Jumlah Sarana Perdagangan Berdasarkan Izin menurut Kecamatan di Kabupaten Konawe, 2019 227 <i>Number of Trading Facilities Based on Permission by Subdistrict in Konawe Regency, 2019 227</i>
7.1.4	Jumlah Pedagang Berdasarkan Izin menurut Kecamatan di Kabupaten Konawe, 2019..... 228 <i>Number of Merchants Based on Permission by Subdistrict in Konawe Regency, 2019 228</i>
7.2	PARIWISATA 229 TOURISM..... 229
7.2.1	Data Objek Wisata dan Daya Tarik Pariwisata di Kabupaten Konawe, 2019 229 <i>Tourism Object and Tourism Attraction in Konawe Regency, 2019..... 229</i>
8.	TRANSPORTASI DAN KOMUNIKASI/TRANSPORTATION AND COMMUNICATION 231
8.1	TRANSPORTASI..... 237 TRANSPORTATION 237
8.1.1	Panjang Jalan Menurut Tingkat Kewenangan Pemerintahan di Kabupaten Konawe (kilometer),2017 -2019 237 <i>Length of Roads by Level of Government Authority in Konawe Regency (kilometres), 2017-2019 237</i>
8.1.2	Panjang Jalan Menurut Jenis Permukaan Jalan di Kabupaten Konawe (km), 2017–2019 238 <i>Length of Roads by Type of Road Surface in Konawe Regency (km), 2017–2019..... 238</i>
8.1.3	Panjang Jalan Menurut Kondisi Jalan di Kabupaten Konawe (km), 2017–2019 239 <i>Length of Roads by Condition of Roads in Konawe Regency (km), 2017–2019 239</i>

	Halaman Page
8.1.4	Jumlah Kendaraan Bermotor yang Diuji Menurut Jenis Kendaraan di Kabupaten Konawe, 2016-2019..... 240 <i>Number of Tested Motor Vehicle by Type in Konawe Regency, 2016-2019</i> 240
8.2	KOMUNIKASI..... 241 COMMUNICATION 241
8.2.1	Banyaknya Kantor Pos Pembantu Menurut Kecamatan di Kabupaten Konawe, 2018-2019 241 <i>Number of Auxilary Post Office by Subdistrict in Konawe Regency, 2018-2019.....</i> 241
8.2.2	Banyaknya Benda-Benda Pos yang Dikirim dan Diterima dari Dalam dan Luar Negeri menurut Jenis Pengiriman di Kabupaten Konawe, 2019 242 <i>Number of Postal Material Sent and Received from In Country and Overseas by Kind of Dispatch in Konawe Regency, 2019 242</i>
9.	PERBANKAN DAN KOPERASI/BANKING AND CCOPERATIVE 243
9.1	PERBANKAN..... 248 BANKING..... 248
9.1.1	Posisi Simpanan Masyarakat (Rupiah dan Valuta Asing) Pada Bank Umum dan BPR di Kabupaten Konawe (Juta Rupiah), 2019 248 <i>Position of Community Savings (Rupiahs and Foreign Exchange) at Public Bank and BPR in Konawe Regency (Millions Rupiahs), 2019 248</i>
9.1.2	Posisi Simpanan Masyarakat (Rupiah dan Valuta Asing) Pada Bank Umum dan BPR di Kabupaten Konawe Menurut Jenis Tabungan, 2019 249 <i>Position of Community Savings (Rupiahs and Foreign Exchange) at Public Bank and BPR in Konawe Regency, 2019 249</i>
9.1.3	Posisi Pinjaman (Rupiah dan Valuta Asing) yang diberikan Bank Umum dan BPR di Kabupaten Konawe (Juta Rupiah), 2019 250 <i>Position of Credit (Rupiahs and Foreign Exchange) From Bank and BPR by Using in Konawe Regency (Millions Rupiah) by Month, 2019 250</i>
9.1.4	Posisi Pinjaman (Rupiah dan Valuta Asing) yang Diberikan Bank Umum dan BPR menurut Penggunaan di Kabupaten Konawe, 2019 251 <i>Position of Credit (Rupiahs and Foreign Exchange) From Bank and BPR by Using in Konawe Regency, 2019 251</i>

9.1.5	Posisi Pinjaman (Rupiah dan Valuta Asing) yang Diberikan Bank Umum dan BPR menurut Sektor Ekonomi di Kabupaten Konawe (Juta Rupiah), 2019.....	252
	<i>Position of Credit (Rupiahs and Foreign Exchane) from Bank and BPR by Industrial Sector in Konawe Regency (Million Rp), 2019.....</i>	252
9.2	KOPERASI	253
	COOPERATIVE.....	253
9.2.1	Jumlah Koperasi Menurut Jenis Koperasi dan Status di Kabupaten Konawe, 2019.....	253
	<i>Number of Cooperatives by Type and Status in Konawe Regency, 2019</i>	253
9.2.2	Jumlah Koperasi Menurut Jenis Koperasi dan Kecamatan di Kabupaten Konawe, 2019.....	254
	<i>Number of Cooperatives by Type of Cooperative and Subdistrict in Konawe Regency, 2019</i>	254
10.	PENGELUARAN PENDUDUK DAN KONSUMSI PENDUDUK/ POPULATION EXPENDITURE AND FOOD CONSUMPTION	255
10.1	Rata-Rata Pengeluaran per Kapita Sebulan menurut Kelompok Komoditas di Kabupaten Konawe (Rupiah),2018 dan 2019	259
	<i>Average Expenditure Per Capita Per Month by Commodity Group in Konawe Regency (Rupiah), 2018 and 2019</i>	259
10.2	Persentase Pengeluaran per Kapita Sebulan Menurut Kelompok Komoditas di Kabupaten Konawe, 2018 dan 2019.....	260
	<i>Percentage of Monthly Expenditure per Capita by Commodity Group in Konawe Regency, 2018 and 2019</i>	260
10.3	Rata-Rata Konsumsi Kalori per Kapita Sehari menurut Kelompok Komoditas Makanan dan Kelompok Pengeluaran di Kabupaten Konawe (Kcal), 2019	261
	<i>Average Consumption of Calories Per Capita Per days by Food Commodity Group and Expenditure Group in Konawe Regency (Kcal), 2019.....</i>	261
10.4	Rata-Rata Konsumsi Protein per Kapita Sehari menurut Kelompok Komoditas Makanan dan Kelompok Pengeluaran (gram), 2019.....	262
	<i>Average Consumption of Protein Per Capita Per days by Food Commodity Group and Expenditure Group in Konawe Regency (gram), 2019.....</i>	262

11.	SISTEM NERACA REGIONAL/SYSTEM OF REGIONAL ACCOUNTS	263
11.1	Produk Domestik Regional Bruto Atas Dasar Harga Berlaku Menurut Lapangan Usaha di Kabupaten Konawe (miliar rupiah), 2015–2019..... <i>Gross Regional Domestic Product at Current Market Prices by Industry in Konawe Regency (billion rupiahs), 2015–2019</i>	274 274
11.2	Produk Domestik Regional Bruto Atas Dasar Harga Konstan 2010 Menurut Lapangan Usaha di Kabupaten Konawe (miliar rupiah), 2015–2019..... <i>Gross Regional Domestic Product at 2010 Constant Market Prices by Industry in Konawe Regency (billion rupiahs), 2015–2019.....</i>	276 276
11.3	Distribusi Persentase Produk Domestik Regional Bruto Atas Dasar Harga Berlaku Menurut Lapangan Usaha di Kabupaten Konawe, 2015–2019..... <i>Percentage Distribution of Gross Regional Domestic Product at Current Market Prices by Industry in Konawe Regency, 2015–2019</i>	278 278
11.4	Laju Pertumbuhan Produk Domestik Regional Bruto Atas Dasar Harga Konstan 2010 Menurut Lapangan Usaha di Kabupaten Konawe (persen), 2015–2019	280
	<i>Growth Rate of Gross Regional Domestic Product at 2010 Constant Market Prices by Industry in Konawe Regency (percent), 2015–2019</i>	280
11.5	Produk Domestik Regional Bruto Atas Dasar Harga Berlaku Menurut Jenis Pengeluaran di Kabupaten Konawe (miliar rupiah), 2015–2019..... <i>Gross Regional Domestic Product at Current Market Prices by Type of Expenditure in Konawe Regency (billion rupiahs), 2015–2019.....</i>	282 282
11.6	Produk Domestik Regional Bruto Atas Dasar Harga Konstan 2010 Menurut Jenis Pengeluaran di Kabupaten Konawe (miliar rupiah), 2015–2019..... <i>Gross Regional Domestic Product at 2010 Constant Market Prices by Type of Expenditure in Konawe Regency (billion rupiahs), 2015–2019..</i>	283 283
12.	PERBANDINGAN ANTAR KABUPATEN/KOTA /REGENCY/ MUNICIPALITY COMPARISON.....	285

	Halaman Page
12.1	Jumlah Penduduk Menurut Kabupaten/Kota dan Jenis Kelamin di Sulawesi Tenggara, 2019 289 <i>Population by Regency/Municipality and Sex in Sulawesi Tenggara, 2019</i> 289
12.2	Jumlah Penduduk Menurut Kabupaten/Kota di Sulawesi Tenggara (ribu), 2015-2019..... 290 <i>Population by Regency/Municipality in Sulawesi Tenggara (thousand), 2015-2019</i> 290
12.3	Rasio Jenis Kelamin Menurut Kabupaten/Kota di Sulawesi Tenggara, 2015-2019..... 291 <i>Sex Ratio by Regency/Municipality in Sulawesi Tenggara, 2015-2019...</i> 291
12.4	Tingkat Pengangguran Terbuka Menurut Kabupaten/Kota di Sulawesi Tenggara(Persen), 2015-2019 292 <i>Open Unemployment Rate by Regency/Municipality in Sulawesi Tenggara(Persen), 2015-2019</i> 292
12.5	Pertumbuhan Ekonomi Menurut Kabupaten/Kota di Provinsi Sulawesi Tenggara (persen), 2015-2019 293 <i>Economic Growth by Regency/Municipality in Sulawesi Tenggara Province (percent), 2015-2019</i> 293
12.6	Indeks Pembangunan Manusia Kabupaten/Kota di Sulawesi Tenggara, 2015-2019..... 294 <i>Human Development Index by Regency/Municipality in Sulawesi Tenggara, 2015-2019</i> 294
12.7	Komponen Indeks Pembangunan Manusia Kabupaten/Kota di Sulawesi Tenggara, 2019 295 <i>Human Development Index Component by Regency/Municipality in Sulawesi Tenggara, 2019</i> 295
12.8	Persentase Penduduk Miskin Menurut Kabupaten/Kota di Provinsi Sulawesi Tenggara (persen), 2015-2019 296 <i>Percentage of Poverty by Regency/Municipality in Sulawesi Tenggara Province (percent), 2015-2019</i> 296
12.9	Indeks Kemahalan Konstruksi Kabupaten/Kota Provinsi Sulawesi Tenggara, 2018-2019..... 296 <i>Construction Price Index by Regency/Municipality in Sulawesi Tenggara Province, 2018-2019</i> 297

DAFTAR GAMBAR/LIST OF FIGURES

		Halaman <i>Page</i>
1.1	Jumlah Curah Hujan menurut Bulan di Kabupaten Konawe, 2019... <i>Amount of Precipitation by Month in Konawe Regency, 2019.....</i>	8 8
2.1	Jumlah Pegawai Negeri Sipil Menurut Tingkat Kepangkatan di Kabupaten Konawe, Desember 2019 <i>Number of Civil Servants by Hierarchy in Konawe Regency, December 2019.....</i>	19 19
2.2	Realisasi Anggaran Pendapatan Kabupaten Konawe (Ribu Rupiah), 2011-2019..... <i>Actual Revenues of Government of Konawe Regency (Thousands rupiahs), 2011–2019.....</i>	20 20
3.1	Jumlah Penduduk menurut Kelompok umur dan jenis Kelamin di Kabupaten Konawe, 2019..... <i>Population by Age Group and Sex in Konawe Regency, 2019.....</i>	49 49
3.2	Persentase Penduduk Berumur 15 Tahun Keatas yang Bekerja Selama Seminggu yang Lalu Menurut Status Pekerjaan Utama di Kabupaten Konawe, 2019..... <i>Percentage of Population Aged 15 Years and Over Who Worked During the Previous Week by Main Employment Status in Konawe Regency, 2019.....</i>	50 50
4.1	Jumlah Sekolah Menurut Tingkatan di Kabupaten Konawe, 2019/2020..... <i>Number of School by Level in Konawe Regency, 2019/2020.....</i>	77 77
4.2	Jumlah Jemaah Haji Menurut Jenis Kelamin di Kabupaten Konawe, 2007-2019..... <i>All Haji Pilgrism by Sex in Konawe Regency, 2007-2019.....</i>	78 78
5.1	Jumlah Beras Lokal yang Masuk Melalui Bulog di Kabupaten Konawe Dirinci per Bulan (ton), 2016-2019..... <i>Amount of Local Rice Incoming by Logistic Office of Konawe Regency by Month (tons), 2016-2019.....</i>	158 158

	Halaman Page
6.1	Jumlah Perusahaan Menurut Klasifikasi Industri di Kabupaten Konawe, 2019..... 213 <i>Number of Establishments by Industrial Classification in Konawe Regency, 2019..... 213</i>
7.1	Jumlah Perusahaan Menurut Bentuk Badan Hukum di Kabupaten Konawe, 2017-2019..... 224 <i>Number of Establishments by Type of Business Entity in Konawe Regency, 2017-2019..... 224</i>
8.1	Panjang Jalan Menurut Kondisi Jalan di Kabupaten Konawe (kilometer), 2019..... 235 <i>Length o Roads by Condition of Road in Konawe Regency (kilometres) , 2019..... 235</i>
8.2	Persentase Benda-Benda Pos yang Dikirim di Dalam Negeri menurut Jenis Pengiriman di Kabupaten Konawe, 2019..... 236 <i>Percentage of Postal Material Sent in Country by Kind of Dispatch in Konawe Regency, 2019..... 236</i>
9.1	Persentase Posisi Simpanan Masyarakat (Rupiah dan Valuta Asing) Pada Bank Umum dan BPR di Kabupaten Konawe Menurut Jenis Tabungan, 2019..... 247 <i>Percentage Position of Community Savings (Rupiahs and Foreign Exchange) at Public Bank and BPR in Konawe Regency, 2019..... 247</i>
10.1	Rata-Rata Pengeluaran per Kapita Sebulan menurut Kelompok Komoditas Makanan di Kabupaten Konawe (Rupiah),2019 258 <i>Average Expenditure Per Capita Per Month by Food Commodity Group in Konawe Regency (Rupiah), 2019..... 258</i>
11.1	Laju Pertumbuhan Produk Domestik Regional Bruto Atas Dasar Harga Konstan 2010 di Kabupaten Konawe (persen), 2016–2019..... 272 <i>Growth Rate of Gross Regional Domestic Product at 2010 Constant Market Prices in Konawe Regency (percent), 2016–2019 272</i>
11.2	Distribusi Persentase Produk Domestik Regional Bruto Atas Dasar Harga Berlaku Menurut Lapangan Usaha di Kabupaten Konawe, 2019 ^{xx} 273 <i>Percentage Distribution of Gross Regional Domestic Product at Current Market Prices by Industry in Konawe Regency, 2019^{xx} 273</i>

12.1	Indeks Pembangunan Manusia Kabupaten/Kota di Sulawesi Tenggara, 2019	288
	<i>Human Development Index by Regency/Municipality in Sulawesi Tenggara, 2019.....</i>	<i>288</i>

<https://konawekab.bps.go.id>

PENJELASAN UMUM/EXPLANATORY NOTES

Tanda-tanda, satuan-satuan, dan lain-lainnya yang digunakan dalam publikasi ini adalah sebagai berikut:

Symbols, measurement units, and acronyms which are used in this publication, are as follows:

1. TANDA-TANDA/SYMBOLS

Data tidak tersedia/Data not available	: ...
Tidak ada atau nol /Null or zero	: -
Data dapat diabaikan/Data negligible	: 0
Tanda decimal/Decimal point	: ,
Data tidak dapat ditampilkan/Not applicable	: NA
Angka estimasi/Estimated figures	: e
Angka diperbaiki/Revised figures	: r
Angka sementara/Preliminary figures	: x
Angka sangat sementara/Very preliminary figures	: xx
Angka sangat sangat sementara/Very very preliminary figures	: xxx

2. SATUAN/UNITS

barel/barrel	: 158,99 liter/litres = 1/6,2898 m ³
hektar (ha)/hectare (ha)	: 10 000 m ²
kilometer (km)/kilometres (km)	: 1 000 meter/meters (m)
knot/knot	: 1,8523 km/jam (km/hour)
kuintal/quintal	: 100 kg
KWh	: 1 000 Watt hour
MWh	: 1 000 KWh
liter (untuk beras)/litre (for rice)	: 0,80 kg
MMSCF	: 1/35,3 m ³
metrik ton (m.ton)/metric ton (m. ton)	: 0,98421 long ton = 1 000 kg
ons/ounce	: 28,31 gram/grams
ton	: 1 000 kg

Satuan lain: buah, dus, butir, helai/lembar, kaleng, batang, pulsa, ton kilometer (ton-km), jam, menit, persen (%).

Other units: unit, pack, pieces, sheet, tin, pulse, ton-kilometres(ton-km), hour, minute, percent (%).

Perbedaan angka di belakang koma disebabkan oleh pembulatan angka.

The difference in decimal numbers is caused by rounding.

Statistik Kunci, 2017–2019 Key Statistics, 2017–2019

Rincian/Description	Satuan/Unit	2017	2018	2019
(1)	(2)	(3)	(4)	(5)
SOSIAL/SOCIAL				
Penduduk ¹ /Population ¹	ribu/thousand	244,3	249,0	254,7
Angka Harapan Hidup ^{1-e₀} /Life Expectancy Rate ¹	tahun/years	69,5	70,0	70,2
Tingkat Pengangguran Terbuka-TPT ² Unemployment Rate-UR ²	%	1,9 ⁴	2,3 ⁴	3,1 ⁴
Persentase Penduduk Miskin ³ Percentage of Poor People ³	%	15,6	13,5	12,3
Indeks Pembangunan Manusia-IPM ⁴ Human Development Index ⁴	–	70,2	70,7	71,3
EKONOMI/ECONOMIC				
Produk Domestik Regional Bruto (PDRB) Harga Berlaku ⁵ Gross Regional Domestic Bruto (GRDP) at Current Price ⁵	milliar rupiah billion rupiahs	7 233,6 ^x	8 034,5 ^{xx}	9 012,6 ^{xx}
Laju Pertumbuhan Ekonomi ⁶ /Economic Growth ⁶	%	5,2 ^x	7,4 ^{xx}	9,2 ^{xx}

- Catatan/Notes: ¹ Hasil proyeksi penduduk Indonesia 2010–2035 (pertengahan tahun/Juni)/The result of Indonesia population projection 2010–2035 (mid year/June)
- ² Kondisi Agustus/Condition at August
- ³ Kondisi Maret/Condition at March
- ⁴ Sejak tahun 2010, IPM dihitung dengan metode baru. Komponen IPM metode baru adalah angka harapan hidup saat lahir, harapan lama sekolah, rata-rata lama sekolah, dan pengeluaran per kapita/Since 2010, HDI was calculated using new method. New HDI component are life expectancy at birth, expected years of schooling, means years of schooling, and expenditure per capita
- ⁵ Mulai tahun 2010 mengadopsi System of National Account 2008 (SNA 2008)/Since 2010 is in line with System of National Account 2008 (SNA 2008)
- ⁶ Menggunakan tahun dasar 2010 (2010=100)/Using 2010 base year (2010=100)

BAB
1

Geografi dan Iklim
Geography and Climate



Jumlah Hari Hujan
Kabupaten Konawe, 2019
Number of Rainy Days in
Konawe Regency, 2019

125 Hari
Days

Luas Wilayah Daratan
Land Area

6131,59 km²

Curah Hujan, 2019
Precipitation, 2019

1770 mm³

Kecamatan Terluas

ROUTA



PENJELASAN TEKNIS

1. Kabupaten Konawe dengan ibukota Unaaha, 73 km dari Kota Kendari, secara geografis terletak di bagian selatan Khatulistiwa, melintang dari Utara ke Selatan antara 02°45' dan 04°15' Lintang Selatan, membujur dari Barat ke Timur antara 121°15' dan 123°30' Bujur Timur.
2. Batas Wilayah
 - Utara : berbatasan dengan Propinsi Sulawesi Tengah
 - Timur : b e r b a t a s a n dengan Kota Kendari
 - Selatan : berbatasan dengan Kabupaten Konawe Selatan
 - Barat : b e r b a t a s a n dengan Kabupaten Kolaka
3. Permukaan tanah pada umumnya bergunung dan berbukit yang diapit dataran rendah yang sangat potensial untuk pengembangan sektor pertanian.
4. Selain jazirah tenggara Pulau Sulawesi, terdapat juga pulau-pulau kecil yaitu Pulau Wawonii yang sudah menjadi Kabupaten Konawe Kepulauan, Pulau Bokori, Pulau Saponda Laut, dan Pulau Saponda Darat, sedangkan Pulau Campada dan Pulau Hari sudah menjadi bagian Kabupaten Konawe Selatan dan Pulau Labengki, Pulau Bawulu, Pulau Karama sudah menjadi bagian

TECHNICAL NOTES

1. *Unaaha, the capital city of Konawe Regency, is 73 km far from Kendari city. It's located in the southern part of the Equator, across from North to South between 02°45' and 04°15' south latitude, stretches from west to east between 121°15' and 123°30' east longitude.*
2. *Boundaries*
 - *Sulawesi Tengah Province in the north border*
 - *Kendari City in the east border*
 - *Konawe Selatan Regency in the south border*
 - *Kolaka regency in the west border*
3. *Soil surface is generally mountainous and hilly, flanked by lowland with huge potential for development of the agricultural sector.*
4. *Beside the southeast peninsula of Sulawesi Island, there are also smaller islands namely Wawonii Island which had formed Konawe Kepulauan Regency, Bokori Island, Saponda Laut Island, and Saponda Darat Island, while Campada Island and Hari Island have become part of Konawe Selatan Regency. Labengki Island, Bawulu Island, and Karama Island have become part of Konawe Utara Regency.*

dari Kabupaten Konawe Utara.

5. Kabupaten Konawe mempunyai beberapa sungai besar yang cukup potensial untuk pengembangan pertanian, irigasi dan pembangkit tenaga listrik seperti Sungai Konawehea dan Sungai Lahumbuti. Sedangkan Sungai Lapoa sekarang termasuk wilayah Kabupaten Konawe Selatan. Sungai Lasolo; Kokapi; Toreo; Andumowu; dan Sungai Molawe menjadi bagian wilayah Kabupaten Konawe Utara. Sungai Konawehea mempunyai debit air + 200 m³ per detik. Dari sana telah dibangun bendungan air Wawotobi yang mampu mengairi sawah seluas + 18.000 hektar. Selain sungai-sungai yang telah disebutkan di atas terdapat pula Rawa Aopa yang sangat potensial untuk usaha perikanan darat.
 6. Seperti daerah-daerah lain di Indonesia, di Kabupaten Konawe dikenal dua musim yaitu musim kemarau dan musim penghujan. Keadaan musim banyak dipengaruhi oleh arus angin yang bertiup di atas wilayahnya.
 7. Pada Bulan November sampai dengan Maret, angin banyak mengandung uap air yang berasal dari Benua Asia dan Samudera Pasifik, setelah sebelumnya melewati beberapa lautan. Pada bulan-bulan tersebut terjadi
5. *Konawe Regency has several large rivers which are quite potential for agricultural development, irrigation and power generation such as Konawehea River and Lahumbuti River. Lapoa River now is included in the area of Konawe Selatan Regency. Lasolo; Kokapi; Toreo; Andumowu; and Molawe River became part of Konawe Utara Regency region. The water discharge of Konawehea river is approximately + 200 m³ per second. In there Wawotobi water dams has been built, capable of irrigating 18,000 hectares of rice fields. In addition to rivers which have been mentioned above, there is also a potential Aopa Swamp for the development of inland fisheries.*
 6. *Like other regions in Indonesia, Konawe Regency has two seasons namely dry and rainy season. The situation is much influenced by the current season winds blow over the region.*
 7. *In the months of November until March, the wind which contains a lot of water vapor is coming from the continent of Asia and the Pacific Ocean, after passing some oceans. In these months, Rainy season occurs. Around April, the wind flow*

musim penghujan. Sekitar bulan April, arus angin selalu tidak menentu dengan curah hujan kadang-kadang kurang dan kadang-kadang lebih. Musim ini oleh para pelaut setempat dikenal sebagai musim Pancaroba. Sedangkan pada bulan Mei sampai dengan Agustus, angin bertiup dari arah timur yang berasal dari Benua Australia kurang mengandung uap air. Hal tersebut mengakibatkan minimnya curah hujan di daerah ini. Pada bulan Agustus sampai dengan Oktober terjadi musim kemarau. Sebagai akibat perubahan kondisi alam yang sering tidak menentu, keadaan musim juga sering menyimpang dari kebiasaan.

was always erratic with rainfall sometimes less and sometimes more. This season by the local sailors was known as transition season. While in the months of May until August, winds blowing from the East which came from the Australian continent contain less moisture. This causes the lack of rainfall in this region. In the months of August until October, dry season occurs. As a result, changes in natural conditions are often unpredictable, season conditions are often aberrant.

8. Curah hujan di Kabupaten Konawe dapat dibagi atas tiga bagian yaitu:
- Pola curah hujan tahunan antara 0 - 1.500 mm terdapat di bagian Selatan dan sedikit di bagian tengah yang meliputi sebagian Kecamatan Unaaha.
 - Pola curah hujan tahunan antara 1.500 - 1.900 mm terdapat di bagian tengah dan sedikit di bagian Utara, meliputi Kecamatan, Lambuya, Soropia, Sampara, Wawotobi, dan sebagian Kecamatan Unaaha.
 - Pola curah hujan lebih dari 1.900 mm terdapat di bagian tengah.

8. *Rainfall in Konawe Regency can be divided into three parts, namely:*
- *The annual rainfall pattern between 0 to 1500 mm in the south and a little in the middle covering most Unaaha Subdistrict.*
 - *The pattern of annual rainfall between 1500 to 1900 mm in the central part and a little in the north, covering Lambuya, Soropia, Sampara, Wawotobi Subdistrict and some region of Unaaha Subdistrict.*
 - *The pattern of rainfall over 1900 mm in the central part.*

9. Badan Pusat Statistik (BPS) telah melakukan pendataan Potensi Desa (Podes) sejak tahun 1980. Sejak saat itu, Podes dilaksanakan secara rutin sebanyak 3 kali dalam kurun waktu sepuluh tahun untuk mendukung kegiatan Sensus Penduduk, Sensus Pertanian, ataupun Sensus Ekonomi. Dengan demikian, fakta penting terkait ketersediaan infrastruktur dan potensi yang dimiliki oleh setiap wilayah dapat dipantau perkembangannya secara berkala dan terus menerus.
 10. Sejak tahun 2008, pendataan Podes mengalami perubahan dengan adanya penambahan kuesioner suplemen kecamatan dan kabupaten/kota. Penambahan kuesioner tersebut bertujuan untuk meningkatkan manfaat data Podes bagi para konsumen data dan pemerintah daerah dalam perencanaan pembangunan wilayah.
 11. Data Podes merupakan satu-satunya sumber data kewilayahan yang muatannya beragam dan memberi gambaran tentang situasi pembangunan suatu wilayah (regional). Ini berbeda dengan data dari hasil pendekatan rumah tangga yang lebih menekankan pada dimensi aktivitas sektoral. Keduanya sama penting dan menjadi kekayaan
9. *BPS-Statistics Indonesia has already recorded village potential (Podes) since 1980. Since then, Podes regularly implemented 3 (three) times within ten years to support the activities of the Population Census, Agriculture Census, or Economic Census. Thus, important facts related to the availability of infrastructure and the potential possessed by each region can be monitored regularly and continually.*
 10. *Since 2008, Podes has been changed especially in providing additional information from subdistrict and regency/municipality, using separate questionnaires. The goal of these changes is to provide more benefits for data users and local government in regional development planning.*
 11. *Podes data is the only one source of spatial data consisting of various information and providing a picture of development progress in a region. The Podes data are different from data resulted from household surveys focusing on the dimension of sectoral activities. Both kind of data are important and become the trade mark of BPS on the data richness aspect.*

BPS.

12. Cakupan Wilayah

Pencacahan Podes dilakukan secara sensus terhadap seluruh wilayah administrasi pemerintahan terendah setingkat desa (yaitu desa, kelurahan, nagari, Unit Permukiman Transmigrasi (UPT)) yang masih dibina oleh kementerian terkait.

13. Metode Pengumpulan Data

Pengumpulan data Podes 2019 dilakukan melalui wawancara langsung oleh petugas terlatih dengan narasumber yang relevan. Petugas adalah aparatur ataupun mitra kerja BPS Kabupaten/Kota, sementara narasumber adalah kepala desa/lurah atau narasumber lain yang memiliki pengetahuan terhadap wilayah target pencacahan.

12. Podes Coverage

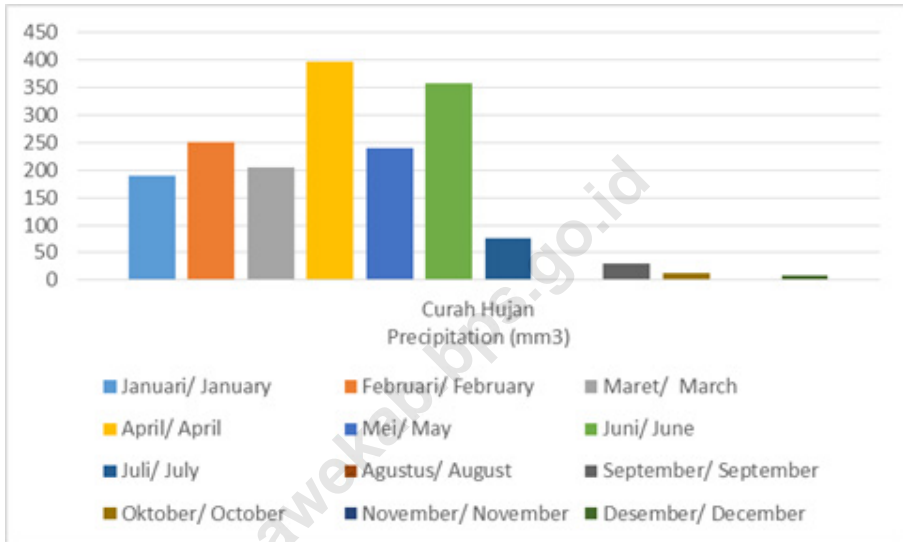
Podes enumeration is implemented as a census of the lowest governmental administrative region equivalent to village (i.e. village, sub-district, nagari, and Transmigration Settlement Unit which is still fostered by the relevant ministries).

13. Method of Data Collection

Data collection of Podes 2019 carried out through direct interviews by trained personnel with relevant respondents. The interviewers are BPS Regency/Municipality personnel or partners, meanwhile, the selected respondents are the village head/sub-district head or other respondents who have the knowledge towards the target area of enumeration.

Gambar
Figures 1.1

**Jumlah Curah Hujan menurut Bulan di Kabupaten
Konawe, 2019**
*Amount of Precipitation by Month in Konawe Regency,
2019*



Sumber/Source: BMKG UPT Stasion Klimatologi Konawe Selatan/ BMKG UPT Climatologi Statiun of Konawe Selatan Regency

1.1 GEOGRAFI GEOGRAPHY

Tabel 1.1.1 **Luas Daerah Menurut Kecamatan di Kabupaten Konawe, 2019**
Table 1.1.1 **Total Area by Subdistrict in Konawe Regency, 2019**

Kecamatan Subdistrict	Ibukota Kecamatan Capital of Subdistrict	Luas Total Area (km ² /sq.km)
(1)	(2)	(3)
Soropia	Toronipa	51,18
Lalonggsumeeto	Nii Tanasa	32,16
Sampara	Sampara	45,46
Bondoala	Laosu	46,00
Besulutu	Besulutu	95,99
Kapoiala	Kapoiala	35,49
Anggalomoare	Tabanggele	19,16
Morosi	Besu	118,63
Lambuya	Lambuya	98,45
Uepai	Uepai	195,17
Puriala	Watundehoa	136,26
Onembute	Onembute	145,69
Pondidaha	Pondidaha	110,19
Wonggeduku	Puuduria	65,28
Amonggedo	Amonggedo Baru	171,22
Wonggeduku Barat	Puday	35,00
Wawotobi	Wawotobi	102,61
Meluhu	Meluhu	110,05
Konawe	Tawanga	24,09
Anggotoa	Nario Indah	...
Unaaha	Puunaha	28,20
Anggaberri	Andabia	99,15
Abuki	Abuki	164,81
Latoma	Waworaha	949,07
Tongauna	Tongauna	221,16
Asinua	Ambondia	341,19
Padangguni	Padangguni	220,12
Tongauna Utara	Puundombi	...
Routa	Routa	2 469,81
Kabupaten Konawe	Unaaha	6 131,59

Lanjutan Tabel/*Continued Table 1.1.1*

Kecamatan Subdistrict	Persentase terhadap Luas Kabupaten Percentage to Regency's Area
(1)	(4)
Soropia	0,83
Lalonggasumeeto	0,52
Sampara	0,74
Bondoala	0,75
Besulutu	1,57
Kapoiiala	0,58
Anggalomoare	0,31
Morosi	1,93
Lambuya	1,61
Uepai	3,18
Puriala	2,22
Onembute	2,38
Pondidaha	1,80
Wonggeduku	1,06
Amonggedo	2,79
Wonggeduku Barat	0,57
Wawotobi	1,67
Meluhu	1,79
Konawe	0,39
Anggoota	...
Unaaha	0,46
Anggaberu	1,62
Abuki	2,69
Latoma	15,48
Tongauna	3,61
Asinua	5,56
Padangguni	3,59
Tongauna Utara	...
Routa	40,28
Kabupaten Konawe	100,00

Catatan/Note: ...Data tidak tersedia. Masih bergabung dengan kecamatan induk

Sumber/Source: Bagian Administrasi Pemerintahan Umum Pemerintah Kabupaten Konawe/ Public Administration Section of the Government of Konawe Regency

Tabel
Table 1.1.2

**Tinggi Wilayah dan Jarak ke Ibukota di Kabupaten
Konawe, 2019**
*Altitude and Distance to the Capital in Konawe Regency,
2019*

Kecamatan Subdistrict	Tinggi Wilayah (mdpl) Altitude (m a.s.l)	Jarak ke Ibukota Kabupaten Distance to the Capital of Regency
(1)	(2)	(3)
Soropia	18	79,3
Lalonggasumeeto	16	97
Sampara	28	49,2
Bondoala	11	70
Besulutu	85	35,3
Kapoiala	10	87
Anggalomoare	43	59,8
Morosi	48	57,8
Lambuya	110	14,4
Uepai	103	7,1
Puriala	113	33,5
Onembute	115	34,4
Pondidaha	26	24
Wonggeduku	34	19
Amonggedo	48	34,2
Wonggeduku Barat	33	14,8
Wawotobi	35	12
Meluhu	56	22
Konawe	44	12
Anggotoa	29	17,7
Unaaha	56	0,1
Anggaberu	81	17,8
Abuki	143	21,3
Latoma	172	85,6
Tongauna	64	6,8
Asinua	109	47
Padangguni	56	26,8
Tongauna Utara	38	10,9
Routa	369	320

Sumber/Source: BPS, Pendataan Potensi Desa (Podes)/ BPS-Statistic Indonesia, Village Potential Data Collecting

Tabel
Table 1.1.3**Letak Astronomis Menurut Kecamatan di Kabupaten
Konawe, 2019**
*Astronomical Position by Subdistrict in Konawe Regency,
2019*

Kecamatan Subdistrict	Lintang Latitude	Bujur Longitude
(1)	(2)	(3)
Soropia	3°54'577"	122°39'608"
Lalongasumeeto	3°53'930"	122°32'107"
Sampara	3°58'930"	122°23'798"
Bondoala	3°53'849"	122°27'746"
Besulutu	3°57'962"	122°19'921"
Kapoiala	3°52'180"	122°28'925"
Anggalomoare	3°56'460"	122°26'490"
Morosi	3°56'246"	122°24'413"
Lambuya	3°57'460"	122°04'443"
Uepai	3°54'228"	122°03'200"
Puriala	4°00'765"	122°01'433"
Onembute	4°01'444"	122°59'200"
Pondidaha	3°57'622"	122°14'913"
Wonggeduku	3°57'723"	121°09'416"
Amonggedo	3°53'189"	122°01'462"
Wonggeduku Barat	3°55'120"	121°08'351"
Wawotobi	3°52'612"	122°06'825"
Meluhu	3°48'913"	122°11'141"
Konawe	3°53'969"	122°06'234"
Anggotoa	3°53'206"	122°10'314"
Unaaha	3°51'799"	122°02'436"
Anggaberri	3°47'195"	122°05'085"
Abuki	3°42'575"	121°54'309"
Latoma	3°39'381"	121°38'082"
Tongauna	3°49'406"	121°00'419"
Asinua	3°43'574"	121°47'034"
Padanguni	3°42'482"	121°52'497"
Tongauna Utara	3°47'338"	121°01'090"
Routa	2°56'942"	121°38'153"

Sumber/Source: BPS, Pendataan Potensi Desa (Podes) / BPS-Statistic Indonesia, Village Potential Data Collecting

Tabel
Table 1.1.4

Jumlah Penerbitan Sertifikat Menurut Jenis Hak Atas Tanah di Kabupaten Konawe, 2017-2019
Number of Certificate Issuance by Type of Land Rights in Konawe Regency, 2017-2019

Jenis Hak Atas Tanah <i>Type of Land Rights</i>	2017	2018	2019
(1)	(2)	(3)	(4)
Hak Milik	7 748	7 033	9 070
Hak Guna Bangunan	11	48	7
Hak Guna Usaha	17	65	0
Hak Pakai	38	34	10
Wakaf	1	0	5
Jumlah/ Total	7 815	7 180	9 092

Sumber/Source: Badan Pertanahan Nasional Kabupaten Konawe/ *National Land Agency of Konawe Regency*

1.2 IKLIM CLIMATE

Tabel
Table 1.2.1 **Jumlah Curah Hujan dan Hari Hujan menurut Bulan di Kabupaten Konawe, 2019**
Amount of Precipitation and Number of Rainy Days by Month in Konawe Regency, 2019

Bulan Month	Curah Hujan precipitation (mm ³)	Hari Hujan Rainy Days
(1)	(2)	(3)
Januari/ January	190	19
Februari/ February	250	16
Maret/ March	204	12
April/ April	398	24
Mei/ May	241	16
Juni/ June	358	16
Juli/ July	76	11
Agustus/ August	1	1
September/ September	30	2
Oktober/ October	12	3
November/ November	1	1
Desember/ December	9	4
Jumlah/ Total	1 770	125

Sumber/Source: BMKG UPT Stasion Klimatologi Konawe Selatan/ BMKG UPT Klimatologi Stasiun of Konawe Selatan Regency



PEGAWAI NEGERI SIPIL
DI KABUPATEN KONAWE, 2019
CIVIL SERVANTS
IN KONAWE REGENCY, 2019

6.080
Jumlah PNS
*Number of Civil
Servants*

4.159
Berpendidikan Sarjana,
Magister, dan doktor
Educated university Graduates

3.763
Golongan III
Class III



PENJELASAN TEKNIS**TECHNICAL NOTES**

1. Anggota Dewan Perwakilan Rakyat Daerah (DPRD) dipilih melalui pemilihan umum (pemilu) dan dilantik dalam masa jabatan lima tahun.
 2. Kabupaten Konawe dikepalai oleh seorang Bupati, dalam melaksanakan tugasnya, selain didampingi oleh wakilnya, Bupati Konawe dibantu oleh Sekretaris Daerah Kabupaten yang membawahi beberapa Asisten, Badan Perencanaan Pembangunan Daerah (BAPPEDA), dan Inspektorat Wilayah Daerah serta dibantu oleh berbagai instansi dinas/vertikal yang masing-masing mempunyai lingkup tugas yang berbeda-beda. Di setiap kecamatan dan kelurahan, Bupati Konawe mendudukkan masing-masing seorang Camat dan seorang Lurah dalam upaya untuk membantu kelancaran pelaksanaan pembangunan dan kemasayarakatan sampai ke bawah.
 3. Visi, misi, kebijakan dan program RPJM Daerah Kabupaten Konawe disusun sebagai penjabaran dari visi dan misi pasangan Bupati dan Wakil Bupati terpilih. Visi dan misi tersebut kemudian dijabarkan dalam bentuk dokumen perencanaan
1. *Regional House of Representatives (DPRD) members are elected through a general election and appointed for a five-years membership.*
 2. *Konawe Regency headed by a Mayor, in carrying out their duties, in addition, accompanied by his deputy, assisted by Mayor Regional Secretary in charge of several Assistant Regency, Regional Development Planning Agency (Bappeda), and the Regional Inspectorate and also assisted by various agency offices that each vertical the scope of one of them have different tasks. In every Subdistrict and village, Mayor of Konawe put each one Subdistrict head and a village chief in an effort to assist the smooth implementation of development and civil society to the bottom.*
 3. *Vision, mission, policies and RPJM programs of Konawe Regency are compiled as a translation of the vision and mission of the couple elected Mayor and Deputy Mayor. Vision and mission are then translated in the form of planning documents taking into the*

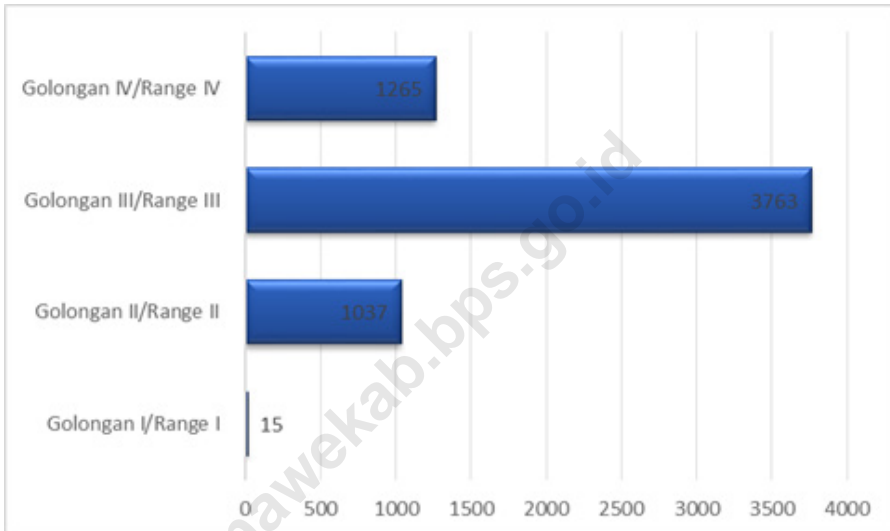
dengan memperhatikan kondisi, gambaran umum daerah maupun kebijakan pengembangan pembangunan serta mengacu pada RPJP Kabupaten Konawe (Perda Nomor 10 Tahun 2001).

conditions, the general description of regional and urban development policy and refers to RPJP Konawe Regency (Perda No. 10 of year 2001).

<https://konawekab.bps.go.id>

Gambar 2.1
Figures

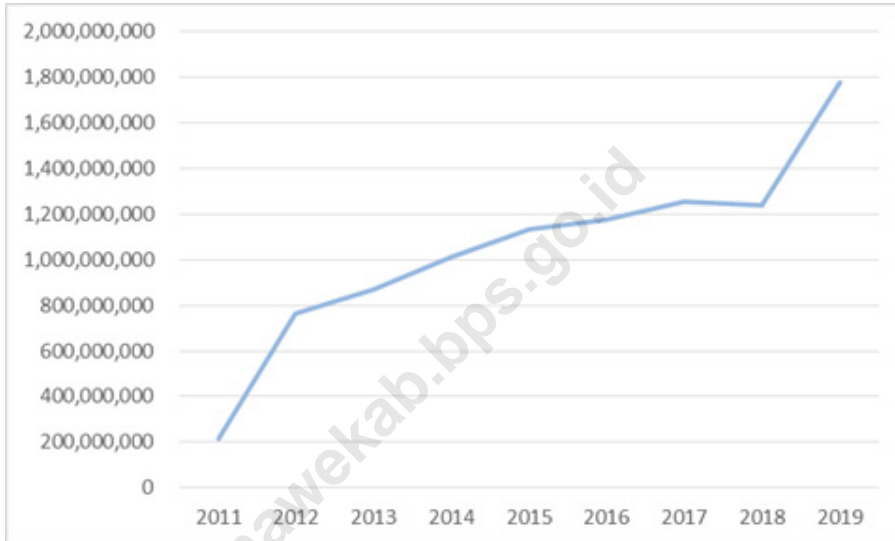
**Jumlah Pegawai Negeri Sipil Menurut Tingkat
Kepangkatan di Kabupaten Konawe, Desember 2019**
*Number of Civil Servants by Hierarchy in Konawe
Regency, December 2019*



Sumber/Source: Badan Kepegawaian Daerah Kabupaten Konawe/ Regional Personnel Agency of Konawe Regency

Gambar 2.2
Figures

Realisasi Anggaran Pendapatan Kabupaten Konawe (Ribu Rupiah), 2011-2019
Actual Revenues of Government of Konawe Regency (Thousands rupiahs), 2011–2019



Catatan/Note: Tahun 2019) Data APBD

Sumber/Source: Badan Pengelolaan Keuangan dan Aset Daerah Kabupaten Konawe/ *Regional Financial and Asset Management Agency of Konawe Regency*

2.1 WILAYAH ADMINISTRATIF ADMINISTRATIVE AREA

Tabel 2.1.1 **Jumlah Desa¹/Kelurahan Menurut Kecamatan di Kabupaten Konawe 2015–2019**
Table 2.1.1 **Number of Villages¹/Kelurahan by Subdistrict in Konawe Regency, 2015–2019**

Kecamatan Subdistrict	2015	2016	2017	2018	2019
(1)	(2)	(3)	(4)	(5)	(6)
Soropia	15	15	15	19	19
Lalonggasumeeto	11	11	11	11	11
Sampara	14	14	14	15	15
Bondoala	9	9	9	9	9
Besulutu	15	15	16	17	17
Kapoiala	14	14	15	15	15
Anggalomoare	10	10	10	10	10
Morosi	10	10	10	10	10
Lambuya	10	10	10	10	10
Uepai	19	19	19	18	18
Puriala	16	16	16	16	16
Onembute	12	12	12	12	12
Pondidaha	18	18	18	18	18
Wonggeduku	16	16	15	15	15
Amonggedo	15	15	15	15	15
Wonggeduku Barat	14	14	16	16	16
Wawotobi	19	19	13	15	15
Meluhu	9	9	9	9	9
Konawe	12	12	12	12	12
Anggotoa	6	14	14
Unaaha	12	12	12	12	12
Anggaberri	8	8	8	8	8
Abuki	12	12	12	12	12
Latoma	16	16	16	16	18
Tongauna	20	10	10	10	10
Asinua	9	9	9	9	9
Padangguni	11	11	11	11	11
Tongauna Utara	...	10	10	10	10
Routa	7	7	7	8	8
Kabupaten Konawe	353	353	356	372	374

Catatan/Note: ¹Termasuk Unit Permukiman Transmigrasi (UPT) dan Desa Persiapan/Include Transmigration Settlement Unit and Villages of Preparation
 Sumber/Source: Peraturan Kepala Badan Pusat Statistik Nomor 1 Tahun 2020 Tanggal 5 Februari 2020 tentang Perubahan Atas Peraturan Kepala Badan Pusat Statistik Nomor 3 Tahun 2019 tentang Kode dan Nama Wilayah Kerja Statistik Tahun 2019
 Chief Statistician Regulation Number 1/2020, February 5 2020, as a revision of Chief Statistician Regulation Number 3 of 2019 on Code and Name of Regional Level of Data Collection

2.2 DEWAN PERWAKILAN RAKYAT DAERAH REGIONAL HOUSE OF REPRESENTATIVE

Tabel 2.2.1 **Jumlah Anggota Dewan Perwakilan Rakyat Daerah Menurut Partai Politik dan Jenis Kelamin di Kabupaten Konawe, 2018 dan 2019**
Number of Members of The Regional House of Representatives by Political Parties and Sex in Konawe Regency, 2018 and 2019

Partai Politik <i>Political Parties</i>	Laki-laki <i>Male</i>	2018	
		Perempuan <i>Female</i>	Jumlah <i>Total</i>
(1)	(2)	(3)	(4)
Partai Amanat Nasional	5	2	7
PDI-Perjuangan	3	1	4
Demokrat	2	-	2
Gerindra	2	1	3
Partai Keadilan Sejahtera	3	-	3
Golkar	3	-	3
Nasdem	2	-	2
Partai Bulan Bintang	3	1	4
Partai Kebangkitan Bangsa	-	2	2
Perindo	-	-	-
Jumlah/Total	23	7	30

Lanjutan Tabel/*Continued Table 2.2.1*

Partai Politik <i>Political Parties</i>	2019		
	Laki-laki <i>Male</i>	Perempuan <i>Female</i>	Jumlah <i>Total</i>
(1)	(5)	(6)	(7)
Partai Amanat Nasional	5	3	8
PDI-Perjuangan	2	2	4
Demokrat	3	-	3
Gerindra	3	2	5
Partai Keadilan Sejahtera	1	-	1
Golkar	2	-	2
Nasdem	1	1	2
Partai Bulan Bintang	3	-	3
Partai Kebangkitan Bangsa	1	-	1
Perindo	1	-	1
Jumlah/Total	22	8	30

Sumber/*Source*: DPRD Kabupaten Konawe/ *The Regional House of Representative of Konawe Regency*

Tabel
Table 2.2.2

**Jumlah Anggota DPRD Kabupaten Konawe Menurut
Kelompok Umur dan Jenis Kelamin, 2018 dan 2019**
*Composition of Local Parliament Membership by Age Group
and Sex, 2018 and 2019*

Kelompok Umur <i>Age Group</i>	2018		Jumlah <i>Total</i>
	Laki-laki <i>Male</i>	Perempuan <i>Female</i>	
(1)	(2)	(3)	(4)
21-35	1	1	2
36-49	13	4	17
50-59	5	1	6
60+	4	1	5
Jumlah/Total	23	7	30

Lanjutan Tabel/*Continued Table 2.2.2*

Kelompok Umur <i>Age Group</i>	2019		Jumlah <i>Total</i>
	Laki-laki <i>Male</i>	Perempuan <i>Female</i>	
(1)	(5)	(6)	(7)
21-35	3	3	6
36-49	9	3	12
50-59	6	-	6
60+	4	2	6
Jumlah/Total	22	8	30

Sumber/*Source*: DPRD Kabupaten Konawe/ *The Regional House of Representative of Konawe Regency*

Tabel 2.2.3 Jumlah Anggota DPRD Kabupaten Konawe Menurut Pendidikan dan Jenis Kelamin, 2018 dan 2019
Table 2.2.3 Composition of Local Parliament Membership of Konawe Regency by Education and Sex, 2018 and 2019

Pendidikan <i>Education</i>	2018		Jumlah <i>Total</i>
	Laki-laki <i>Male</i>	Perempuan <i>Female</i>	
(1)	(2)	(3)	(4)
SLTA	1	1	2
S1/D3	13	4	17
S2	5	1	6
S3	4	1	5
Jumlah/Total	23	7	30

Lanjutan Tabel/*Continued Table 2.2.3*

Pendidikan <i>Education</i>	Laki-laki <i>Male</i>	2019	
		Perempuan <i>Female</i>	Jumlah <i>Total</i>
(1)	(2)	(3)	(4)
SLTA	8	2	10
S1/D3	7	6	13
S2	6	-	6
S3	1	-	1
Jumlah/Total	22	8	30

Sumber/*Source*: DPRD Kabupaten Konawe/ *The Regional House of Representative of Konawe Regency*

2.3 SUMBER DAYA MANUSIA HUMAN RESOURCES

Tabel 2.3.1 **Jumlah Pegawai Negeri Sipil Menurut Jabatan dan Jenis Kelamin di Kabupaten Konawe, Desember 2018 dan Desember 2019**
Table 2.3.1 **Number of Civil Servants by Occupation and Sex in Konawe Regency, Desember 2018 dan Desember 2019**

Jabatan <i>Occupation</i>	Laki-laki <i>Male</i>	2018	
		Perempuan <i>Female</i>	Jumlah <i>Total</i>
(1)	(2)	(3)	(4)
Fungsional Tertentu <i>Specific Functional</i>	1 104	2 037	3 141
Fungsional Umum <i>Staf General Functional</i>	1 214	661	1 875
Struktural/ <i>Structural</i>	805	422	1 227
Eselon V/5th Echelon	-	-	-
Eselon IV/4th Echelon	574	379	953
Eselon III/3rd Echelon	199	41	240
Eselon II/2nd Echelon	32	2	34
Eselon I/1st Echelon	-	-	-
Jumlah/Total	3 123	3 120	6 243

Lanjutan Tabel/*Continued Table 2.3.1*

Jabatan <i>Occupation</i>	2019		Jumlah <i>Total</i>
	Laki-laki <i>Male</i>	Perempuan <i>Female</i>	
(1)	(5)	(6)	(7)
Fungsional Tertentu <i>Specific Functional</i>	963	1 656	2 619
Fungsional Umum <i>Staf General Functional</i>	1 243	1 056	2 299
Struktural/ <i>Structural</i>	746	416	1 162
Eselon V/5th Echelon	-	-	-
Eselon IV/4th Echelon	572	366	938
Eselon III/3rd Echelon	160	49	209
Eselon II/2nd Echelon	14	1	15
Eselon I/1st Echelon	-	-	-
Jumlah/<i>Total</i>	2 952	3 128	6 080

Sumber/*Source*: Badan Kepegawaian Daerah Kabupaten Konawe/ *Regional Personnel Agency of Konawe Regency*

Tabel
Table 2.3.2

Jumlah Pegawai Negeri Sipil Menurut Tingkat Pendidikan dan Jenis Kelamin di Kabupaten Konawe, Desember 2018 dan Desember 2019
Number of Civil Servants by Educational Level and Sex in Konawe Regency, December 2018 and December 2019

Tingkat Pendidikan <i>Educational Level</i>	2018		Jumlah <i>Total</i>
	Laki-laki <i>Male</i>	Perempuan <i>Female</i>	
(1)	(2)	(3)	(4)
Sampai dengan SD <i>Up to Primary School</i>	12	-	12
SMP/Sederajat <i>General Vocational Junior High School</i>	21	2	23
SMA/Sederajat <i>General/Vocational Senior High School</i>	787	523	1 310
Diploma I, II/Akta I, II <i>Diploma I, II/Akta I, II</i>	44	67	111
Diploma III/Akta III/Sarjana Muda <i>Diploma III/Akta III/Bachelor</i>	164	523	687
Tingkat Sarjana/Doktor/Ph.D <i>University Graduates</i>	2 095	2 005	4 100
Jumlah/Total	3 123	3 120	6 243

Lanjutan Tabel/*Continued Table 2.3.2*

Tingkat Pendidikan <i>Educational Level</i>	2019		Jumlah <i>Total</i>
	Laki-laki <i>Male</i>	Perempuan <i>Female</i>	
(1)	(5)	(6)	(7)
Sampai dengan SD <i>Up to Primary School</i>	11	-	11
SMP/Sederajat <i>General Vocational Junior High School</i>	13	1	14
SMA/Sederajat <i>General/Vocational Senior High School</i>	709	462	1 171
Diploma I, II/Akta I, II <i>Diploma I, II/Akta I, II</i>	96	115	211
Diploma III/Akta III/Sarjana Muda <i>Diploma III/Akta III/Bachelor</i>	86	428	514
Tingkat Sarjana/Doktor/Ph.D <i>University Graduates</i>	2 037	2 122	4 159
Jumlah/Total	2 952	3 128	6 080

Sumber/*Source*: Badan Kepegawaian Daerah Kabupaten Konawe/*Regional Personnel Agency of Konawe Regency*

Tabel
Table 2.3.3

**Jumlah Pegawai Negeri Sipil Menurut Tingkat
Kepangkatan dan Jenis Kelamin di Kabupaten Konawe,
Desember 2018 dan Desember 2019**
*Number of Civil Servants by Hierarchy and Sex in Konawe
Regency, December 2018 and December 2019*

Pangkat/Golongan/Ruang Hierarchy	2018		Jumlah Total
	Laki-laki Male	Perempuan Female	
(1)	(2)	(3)	(4)
1. I/A (Juru Muda)	-	-	-
2. I/B (Juru Muda Tingkat I)	3	-	3
3. I/C (Juru)	11	-	11
4. I/D (Juru Tingkat I)	2	-	2
Golongan I/Range I	16	-	16
5. II/A (Pengatur Muda)	137	55	192
6. II/B (Pengatur Muda Tingkat I)	154	71	225
7. II/C (Pengatur)	254	304	558
8. II/D (Pengatur Tingkat I)	122	110	232
Golongan II/Range II	667	540	1 207
9. III/A (Penata Muda)	399	484	883
10. III/B (Penata Muda Tingkat I)	454	587	1 041
11. III/C (Penata)	434	463	897
12. III/D (Penata Tingkat I)	431	449	880
Golongan III/Range III	1 718	1 983	3 701
13. IV/A (Pembina)	421	375	796
14. IV/B (Pembina Tingkat I)	270	221	491
15. IV/C (Pembina Utama Muda)	30	1	31
16. IV/D (Pembina Utama Madya)	1	-	1
17. IV/E (Pembina Utama)	-	-	-
Golongan IV/Range IV	722	597	1 319
Jumlah/Total	3 123	3 120	6 243

Lanjutan Tabel/*Continued Table 2.3.3*

Pangkat/Golongan/Ruang <i>Hierarchy</i>	2019		Jumlah <i>Total</i>
	Laki-laki <i>Male</i>	Perempuan <i>Female</i>	
(1)	(5)	(6)	(7)
1. I/A (Juru Muda)	-	-	-
2. I/B (Juru Muda Tingkat I)	3	-	3
3. I/C (Juru)	10	-	10
4. I/D (Juru Tingkat I)	2	-	2
Golongan I/Range I	15	-	15
5. II/A (Pengatur Muda)	88	29	117
6. II/B (Pengatur Muda Tingkat I)	147	63	210
7. II/C (Pengatur)	183	274	457
8. II/D (Pengatur Tingkat I)	151	102	253
Golongan II/Range II	569	468	1 037
9. III/A (Penata Muda)	385	464	849
10. III/B (Penata Muda Tingkat I)	473	581	1 054
11. III/C (Penata)	397	514	911
12. III/D (Penata Tingkat I)	468	481	949
Golongan III/Range III	1 723	2 040	3 763
13. IV/A (Pembina)	364	368	732
14. IV/B (Pembina Tingkat I)	254	251	505
15. IV/C (Pembina Utama Muda)	26	1	27
16. IV/D (Pembina Utama Madya)	1	-	1
17. IV/E (Pembina Utama)	-	-	-
Golongan IV/Range IV	645	620	1 265
Jumlah/Total	2 952	3 128	6 080

Sumber/*Source*: Badan Kepegawaian Daerah Kabupaten Konawe/*Regional Personnel Agency of Konawe Regency*

2.4 KEUANGAN PEMERINTAH GOVERNMENT FINANCE

Tabel 2.4.1 Realisasi Pendapatan Pemerintah Kabupaten Konawe Menurut Jenis Pendapatan (Ribu Rupiah), 2016 - 2019
Actual Konawe Regency Government Revenues by Kind of Revenues (thousand rupiahs), 2016–2019

Jenis Pendapatan/Kind of Revenues	2016	2017
(1)	(2)	(3)
1. Pendapatan Asli Daerah (PAD)/Regional Revenue	57 702 177	97 586 836
1.1 Pajak Daerah/Regional Tax	10 304 396	13 832 208
1.2 Retribusi Daerah/Regional Retribution	7 325 075	2 547 169
1.3 Hasil Perusahaan Milik Daerah dan Pengelolaan Kekayaan Daerah yang Dipisahkan/Regional-Owned Company Revenue and Separated Management of Regional Wealth	3 909 384	4 438 258
1.4 Lain-lain PAD yang Sah/Other Regional Revenue	36 163 322	76 769 201
2. Dana Perimbangan/Balance Funds	939 157 887	855 575 074
2.1 Bagi Hasil Pajak/Tax Sharing Revenue	11 568 912	8 843 575
2.2 Bagi Hasil Bukan Pajak/Sumber Daya Alam/Non-Tax Sharing Revenue/Natural Resources	6 467 757	6 452 177
2.3 Dana Alokasi Umum/General Allocation Fund	690 044 912	677 923 042
2.4 Dana Alokasi Khusus/Special Allocation Fund	231 076 306	162 356 280
3. Lain-lain Pendapatan yang Sah/Other Revenue	177 996 883	303 092 859
3.1 Pendapatan Hibah/Grant	2 219 354	-
3.2 Dana Darurat/Emergency Fund	-	-
3.3 Dana Bagi Hasil Pajak dari Provinsi dan Pemerintah Daerah Lainnya/Tax Sharing Revenue from Provincial and Other Regional Governments	24 423 850	23 837 360
3.4 Dana Penyesuaian dan Otonomi Daerah/Regional Adjustment and Autonomy Fund	-	52 010 057
3.5 Bantuan Keuangan dari Provinsi atau Pemerintah Daerah Lainnya/Financial Assistance from Provincial or Other Regional Governments	5 280 000	1 038 882
3.6 Lainnya/Others	146 073 679	226 206 560
Jumlah/Total	1 174 856 947	1 256 254 769

Lanjutan Tabel/*Continued Table 2.4.1*

Jenis Pendapatan/Kind of Revenues	2018	2019¹
(1)	(4)	(5)
1. Pendapatan Asli Daerah (PAD)/Regional Revenue	76 707 519	142 421 223
1.1 Pajak Daerah/ <i>Regional Tax</i>	15 186 215	15 590 000
1.2 Retribusi Daerah/ <i>Regional Retribution</i>	13 444 120	7 347 500
1.3 Hasil Perusahaan Milik Daerah dan Pengelolaan Kekayaan Daerah yang Dipisahkan/ <i>Regional-Owned Company Revenue and Separated Management of Regional Wealth</i>	4 339 889	4 000 000
1.4 Lain-lain PAD yang Sah/ <i>Other Regional Revenue</i>	43 737 295	115 483 723
2. Dana Perimbangan/Balance Funds	885 789 142	1 111 224 807
2.1 Bagi Hasil Pajak/ <i>Tax Sharing Revenue</i>	9 256 950	10 054 346
2.2 Bagi Hasil Bukan Pajak/Sumber Daya Alam/ <i>Non-Tax Sharing Revenue/Natural Resources</i>	12 798 173	22 397 527
2.3 Dana Alokasi Umum/ <i>General Allocation Fund</i>	673 419 303	717 543 431
2.4 Dana Alokasi Khusus/ <i>Special Allocation Fund</i>	190 314 716	361 229 503
3. Lain-lain Pendapatan yang Sah/Other Revenue	277 030 240	526 709 788
3.1 Pendapatan Hibah/ <i>Grant</i>	36 258 239	2 956 586
3.2 Dana Darurat/ <i>Emergency Fund</i>	-	-
3.3 Dana Bagi Hasil Pajak dari Provinsi dan Pemerintah Daerah Lainnya/ <i>Tax Sharing Revenue from Provincial and Other Regional Governments</i>	24 485 241	47 716 366
3.4 Dana Penyesuaian dan Otonomi Daerah/ <i>Regional Adjustment and Autonomy Fund</i>	16 000 000	32 825 418
3.5 Bantuan Keuangan dari Provinsi atau Pemerintah Daerah Lainnya/ <i>Financial Assistance from Provincial or Other Regional Governments</i>	100 000	-
3.6 Lainnya/ <i>Others</i>	200 186 760	443 211 418
Jumlah/Total	1 239 526 901	1 780 355 818

Catatan/Note: ¹Data APBDSumber/Source: Badan Pengelolaan Keuangan dan Aset Daerah Kabupaten Konawe/ *Regional Financial and Asset Management Agency of Konawe Regency*

Tabel
Table 2.4.2

Realisasi Belanja Pemerintah Kabupaten Konawe Menurut Jenis Belanja (Ribu Rupiah), 2016-2019
Actual Konawe Regency Government Expenditures by Kind of Expenditures (thousand rupiahs), 2016–2019

Jenis Pendapatan Kind of Revenues	2016	2017
(1)	(2)	(3)
1. Belanja Tidak Langsung/Indirect Expenditures	661 895 030	764 160 084
1.1 Belanja Pegawai/Personnel Expenditures	491 133 096	457 421 432
1.2 Belanja Bunga/Interest Expenditures	8 638	4 658 591
1.3 Belanja Subsidi/Subsidies Expenditures	-	-
1.4 Belanja Hibah/Grant Expenditures	7 065 600	25 005 068
1.5 Belanja Bantuan Sosial/Social Aid Expenditures	430 500	6 260 502
1.6 Belanja Bagi Hasil/Sharing Fund Expenditure	-	-
1.7 Belanja Bantuan Keuangan/Financial Aids Expenditures	162 388 676	269 014 910
1.8 Belanja Tidak Terduga/Unpredicted Expenditures	868 520	1 799 581
2. Belanja Langsung/Direct Expenditures	527 606 991	613 300 157
2.1 Belanja Pegawai/Personnel Expenditures	23 334 632	31 451 487
2.2 Belanja Barang dan Jasa/Goods and Services Expenditures	233 014 499	288 439 183
2.3 Belanja Modal/Capital Expenditure	271 257 860	293 409 487
Jumlah/Total	1 189 502 021	1 377 460 241

Lanjutan Tabel/*Continued Table 2.4.2*

Jenis Pendapatan <i>Kind of Revenues</i>	2018	2019 ¹
(1)	(4)	(5)
1. Belanja Tidak Langsung/<i>Indirect Expenditures</i>	773 512 416	870 075 798
1.1 Belanja Pegawai/ <i>Personnel Expenditures</i>	464 295 958	532 681 226
1.2 Belanja Bunga/ <i>Interest Expenditures</i>	15 424 279	15 666 367
1.3 Belanja Subsidi/ <i>Subsidies Expenditures</i>	-	-
1.4 Belanja Hibah/ <i>Grant Expenditures</i>	54 828 936	20 693 400
1.5 Belanja Bantuan Sosial/ <i>Social Aid Expenditures</i>	6 573 848	-
1.6 Belanja Bagi Hasil/ <i>Sharing Fund Expenditure</i>	-	-
1.7 Belanja Bantuan Keuangan/ <i>Financial Aids Expenditures</i>	231 583 222	300 034 805
1.8 Belanja Tidak Terduga/ <i>Unpredicted Expenditures</i>	806 173	1 000 000
2. Belanja Langsung/<i>Direct Expenditures</i>	472 912 867	862 110 629
2.1 Belanja Pegawai/ <i>Personnel Expenditures</i>	33 051 974	41 261 730
2.2 Belanja Barang dan Jasa/ <i>Goods and Services Expenditures</i>	230 816 222	400 719 134
2.3 Belanja Modal/ <i>Capital Expenditure</i>	209 044 671	420 129 765
Jumlah/<i>Total</i>	1 246 425 283	1 732 186 427

Catatan/*Note*: ¹Data APBDSumber/*Source*: Badan Pengelolaan Keuangan dan Aset Daerah Kabupaten Konawe/ *Regional Financial and Asset Management Agency of Konawe Regency*

Tabel 2.4.3 **Realisasi Anggaran Pendapatan dan Belanja Daerah Kabupaten Konawe (Ribu Rupiah), 2011-2019**
Actual Revenues of Government of Konawe Regency (Thousands rupiah), 2011–2019

Tahun Year	Pendapatan Income	Belanja Expenditure
(1)	(2)	(3)
2011	212 686 154	106 638 380
2012	762 693 535	749 715 264
2013	868 956 443	874 676 623
2014	1 012 891 181	1 016 517 331
2015	1 131 192 701	1 106 353 360
2016	1 174 856 947	1 189 502 021
2017	1 256 254 769	1 377 460 241
2018	1 239 526 901	1 246 425 283
2019 ¹	1 780 355 818	1 732 186 427

Catatan/Note: ¹Data APBD

Sumber/Source: Badan Pengelolaan Keuangan dan Aset Daerah Kabupaten Konawe/ *Regional Financial and Asset Management Agency of Konawe Regency*

Tabel
Table 2.4.4

**Realisasi Penerimaan PBB Menurut Kecamatan di
Kabupaten Konawe, 2018 dan 2019**
*Realization of tax Receipts by Subdistrict in Konawe
Regency, 2018 and 2019*

Kecamatan Subdistrict	2018	2019
(1)	(2)	(3)
Soropia	10 707 378	46 452 705
Lalongasumeeto	26 842 010	21 644 223
Sampara	23 842 869	56 451 058
Bondoala	15 868 319	16 761 478
Besulutu	6 898 902	2 000 000
Kapoiala	23 639 609	41 536 453
Anggalomoare	35 107 491	45 451 678
Morosi	69 808 442	61 392 874
Lambuya	3 533 452	11 647 668
Uepai	53 843 178	21 056 156
Puriala	60 566 407	33 626 402
Onembute	57 092 800	22 793 620
Pondidaha	32 137 370	58 500 434
Wonggeduku	120 020 702	89 262 700
Amonggedo	109 528 464	124 124 590
Wonggeduku Barat	21 735 031	29 662 796
Wawotobi	113 047 144	109 844 898
Meluhu	38 478 000	25 241 000
Konawe	28 328 618	27 091 875
Anggoota	11 059 066	20 097 000
Unaaha	116 675 504	221 181 060
Anggaberri	19 287 428	38 646 159
Abuki	8 364 922	22 431 011
Latoma	5 469 993	11 041 000
Tongauna	29 894 433	49 494 051
Asinua	9 029 665	36 264 996
Padangguni	72 200 571	39 786 193
Tongauna Utara	62 226 050	64 749 154
Routa	-	2 391 701
Kabupaten Konawe	1 185 233 818	1 350 624 933

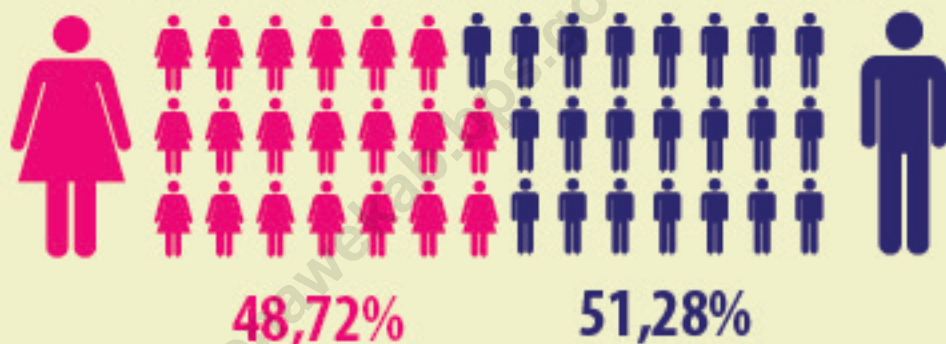
Sumber/Source: Badan Pengelola Pajak dan Retribusi Daerah Kabupaten Konawe/ Regional Tax and Retribution Management Agency of Konawe Regency

**BAB
3**

**Penduduk dan
Ketenagakerjaan**
Population and Employment



JUMLAH PENDUDUK 2019 : 254.695 JIWA



**KEPADATAN PENDUDUK
2019**



42 JIWA/KM²

Rata-rata 42 orang
per Km²

**SEX RATIO
2019**



105

Terdapat 105 orang laki-laki
diantara 100 orang perempuan

PENJELASAN TEKNIS

1. Sumber utama data kependudukan adalah sensus penduduk yang dilaksanakan setiap sepuluh tahun sekali. Sensus penduduk telah dilaksanakan sebanyak enam kali sejak Indonesia merdeka, yaitu tahun 1961, 1971, 1980, 1990, 2000, dan 2010. Di dalam sensus penduduk, pencacahan dilakukan terhadap seluruh penduduk yang berdomisili di wilayah teritorial Indonesia termasuk warga negara asing kecuali anggota korps diplomatik negara sahabat beserta keluarganya. Metode pengumpulan data dalam sensus dilakukan dengan wawancara antara petugas sensus dengan responden dan juga melalui e-sensus. Pencatatan penduduk menggunakan konsep usual residence, yaitu konsep di mana penduduk biasa bertempat tinggal. Bagi penduduk yang bertempat tinggal tetap dicacah di mana mereka biasa tinggal, sedangkan untuk penduduk yang tidak bertempat tinggal tetap dicacah di tempat di mana mereka ditemukan petugas sensus pada malam 'Hari Sensus'. Termasuk penduduk yang tidak bertempat tinggal tetap adalah tuna wisma, awak kapal berbendera Indonesia, penghuni perahu/rumah apung, masyarakat terpencil/terasing, dan pengungsi. Bagi mereka

TECHNICAL NOTES

1. *The main source of demographic data is population census, which is conducted every ten years. Population Census has been conducted six times since Indonesia's independence : 1961, 1971, 1980, 1990, 2000, and 2010. The population census enumerates all residents who domicile in the entire territory of Indonesia including foreign citizens except the diplomatic corps members and their families. The method of data collection in a population census involves interviewing respondents and conducting e-census. Enumeration of the population uses the concept of "usual residence", which is the concept of "places where people usually live". De jure was applied to the permanent residents, while de facto was applied to non-permanent residents. The permanent residents were enumerated in place where they normally live, the non-permanent residents were enumerated where they were found by the enumerators, on the night of 'Census Date'. The non permanent residents include homeless people, ship crew, boat people, remote area community, and internally displaced persons. Those who had permanent residence and had been travelling away from their home for six months or more were not enumerated in their permanent*

yang mempunyai tempat tinggal tetap dan sedang bepergian ke luar wilayah lebih dari enam bulan, tidak dicacah di tempat tinggalnya, tetapi dicacah di tempat tujuannya. Untuk tahun yang tidak dilaksanakan sensus penduduk, data kependudukan diperoleh dari hasil proyeksi penduduk. Proyeksi penduduk merupakan suatu perhitungan ilmiah yang didasarkan pada asumsi dari komponen-komponen perubahan penduduk, yaitu kelahiran, kematian, dan migrasi. Proyeksi penduduk Indonesia 2010–2035 menggunakan data dasar penduduk hasil SP2010.

place, but in the place where they were during the census. For the periods where the population census is not conducted, population projection is done to estimate population during those years. The population projection is an estimate based on the demographic components, such as birth, death, and migration. Indonesia's 2010–2035 population projection used the 2010 Population Census as the base population.

2. Penduduk Indonesia adalah semua orang yang berdomisili di wilayah teritorial Indonesia selama 6 bulan atau lebih dan atau mereka yang berdomisili kurang dari 6 bulan tetapi bertujuan menetap.
3. Laju pertumbuhan penduduk adalah angka yang menunjukkan persentase pertambahan penduduk dalam jangka waktu tertentu.
4. Kepadatan penduduk adalah rasio banyaknya penduduk per kilometer persegi.
5. Rasio jenis kelamin adalah perbandingan antara penduduk

2. *The population of Indonesia are all residents of the entire territory of Indonesia who have stayed for six months or longer, and those who intended to stay more than six months even though their length of stay is less than six months.*
3. *The growth rate of population is the number that show percentage of population growth within a specified period.*
4. *Population density is ratio of population per square kilometer.*
5. *Sex ratio is the ratio of males population to females population*

laki-laki dan penduduk perempuan pada suatu wilayah dan waktu tertentu. Biasanya dinyatakan dengan banyaknya penduduk laki-laki untuk 100 penduduk perempuan.

in a given area and time, usually expressed as the number of males for every 100 females.

6. Distribusi penduduk adalah pola persebaran penduduk di suatu wilayah, baik berdasarkan batas-batas geografis maupun berdasarkan batas-batas administrasi pemerintahan.
 7. Komposisi penduduk adalah pola persebaran penduduk menurut karakteristiknya, contoh : penduduk menurut kelompok umur, penduduk menurut jenis kelamin.
 8. Penduduk usia kerja adalah penduduk yang berumur 15 tahun ke atas.
 9. Angkatan kerja adalah penduduk usia kerja (15 tahun ke atas) yang bekerja, punya pekerjaan namun sementara tidak bekerja, dan pengangguran.
 10. Bekerja adalah kegiatan ekonomi yang dilakukan oleh seseorang dengan maksud memperoleh atau membantu memperoleh pendapatan atau keuntungan dan lamanya bekerja paling sedikit 1 jam secara terus menerus dalam seminggu yang lalu (termasuk
6. *Population distribution is the pattern of population distribution in an area, either by geographic boundaries or by government administrative boundaries.*
 7. *Population composition is the pattern of population distribution by its characteristics, example : population by age group, population by sex.*
 8. *Working age population is persons of 15 years and over.*
 9. *Labor force or economically active are persons of 15 years and over, who in the previous week were working, temporarily absent from work but having jobs, and unemployment.*
 10. *Working is economic activity conducted by a person and intended to earn income by doing work or helping to do work at least one hour continuously during the reference week (including unpaid family worker/s for any economic activity).*

pekerja keluarga tanpa upah yang membantu dalam suatu usaha/kegiatan ekonomi).

11. Jumlah jam kerja seluruhnya adalah jumlah jam kerja yang digunakan untuk bekerja (tidak termasuk jam kerja istirahat resmi dan jam kerja yang digunakan untuk hal-hal di luar pekerjaan).
 12. Lapangan usaha adalah bidang kegiatan dari pekerjaan/tempat bekerja dimana seseorang bekerja. Klasifikasi lapangan usaha mengikuti Klasifikasi Baku Lapangan Usaha Indonesia (KBLI) dalam 1 digit.
 13. Status pekerjaan adalah kedudukan seseorang dalam unit usaha/kegiatan dalam melakukan pekerjaan.
 14. Berusaha sendiri tanpa dibantu orang lain adalah bekerja atau berusaha dengan menanggung risiko secara ekonomis, yaitu dengan tidak kembalinya ongkos produksi yang telah dikeluarkan dalam rangka usahanya tersebut, serta tidak menggunakan pekerja dibayar maupun pekerja tak dibayar, termasuk yang sifat pekerjaannya memerlukan teknologi atau keahlian khusus.
 15. Berusaha dibantu buruh tidak tetap/buruh tidak dibayar adalah bekerja atau berusaha atas risiko
11. *Total working hours is the total hours spent by an employee to perform all jobs (excluding the time used for other activities which are not classified as work).*
 12. *Industry is field of a person's activity or establishment. The classification of industries follows the Indonesia Standard Industrial Classification (KBLI) in one digit.*
 13. *Employment status is the status of a person at his place of work or establishment where he was employed.*
 14. *Own-account worker is a person who works at his own risk without assisted by paid per mount worker or unpaid worker include technical job or skill job.*
 15. *Employer assisted by temporary workers/unpaid worker is a person who works at his own risk and*

sendiri, dan menggunakan buruh/pekerja tak dibayar dan atau buruh/pekerja tidak tetap.

assisted by temporary worker/ unpaid worker.

16. Berusaha dibantu buruh tetap/buruh dibayar adalah berusaha atas risiko sendiri dan mempekerjakan paling sedikit satu orang buruh/pekerja tetap yang dibayar.

16. *Employer assisted by permanent workers/paid workers is a person who does his business at her/his own risk at least one assisted by paid permanent worker.*

17. Buruh/karyawan/pegawai adalah seseorang yang bekerja pada orang lain atau instansi/kantor/ perusahaan secara tetap dengan menerima upah/gaji baik berupa uang maupun barang. Buruh yang tidak mempunyai majikan tetap, tidak digolongkan sebagai buruh/karyawan, tetapi sebagai pekerja bebas. Seseorang dianggap memiliki majikan tetap jika memiliki 1 (satu) majikan (orang/rumah tangga) yang sama dalam sebulan terakhir, khusus pada sektor bangunan batasannya tiga bulan. Apabila majikannya instansi/lembaga, boleh lebih dari satu.

17. *Employee is a person who work permanently for other people or institution/office/ company and gains some money/cash or goods as wage/salary. Labor who have no permanent employer is not categorized as a laborer/ worker/ employee but casual worker. A laborers in general is considered to have a permanent employer if he has the same employer during the past month, particularly for building construction sector is 3 months. If the employer is an institution, more than 1 (one) employer is allowed.*

18. Pekerja bebas adalah seseorang yang bekerja pada orang lain/majikan/institusi yang tidak tetap (lebih dari 1 majikan dalam sebulan terakhir) di usaha pertanian baik berupa usaha rumah tangga maupun bukan usaha rumah tangga, ataupun di nonpertanian atas dasar balas jasa dengan menerima upah

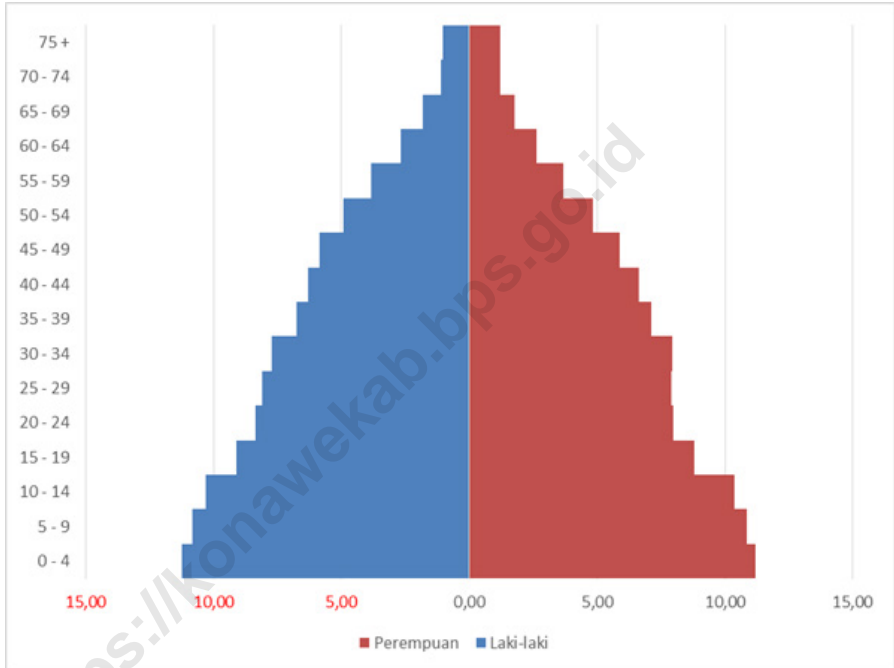
18. *Casual employee is a person who does not work permanently for other people/employer/ institution (more than 1 employer during the last 1 month) in agricultural sector, either home industry or not home industry, or in non-agricultural sector based on remuneration paid with money or goods, and based on daily or contact payment system.*

atau imbalan baik berupa uang maupun barang, dan baik dengan sistem pembayaran harian maupun borongan

19. Pekerja tak dibayar adalah seseorang yang bekerja membantu usaha untuk memperoleh penghasilan/keuntungan yang dilakukan oleh salah seorang anggota rumah tangga atau bukan anggota rumah tangga tanpa mendapat upah/gaji baik berupa uang maupun barang.
19. *Unpaid worker is a person who intended to work without pay either with money or good, in an establishment run by other members of the family, relative or neighbour.*

Gambar 3.1
Figures

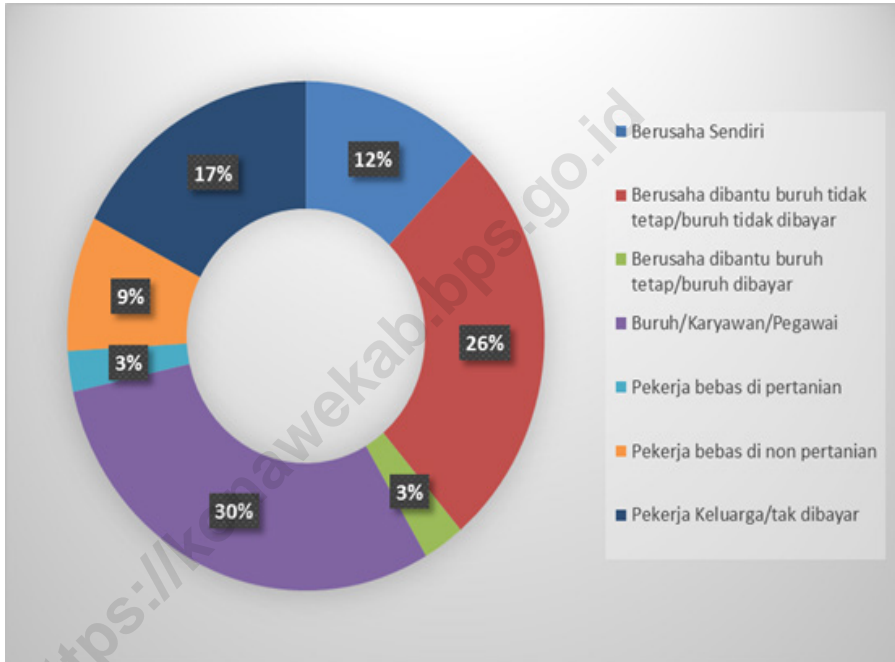
Jumlah Penduduk menurut Kelompok umur dan jenis Kelamin di Kabupaten Konawe, 2019
Population by Age Group and Sex in Konawe Regency, 2019



Sumber/Source: BPS, Sensus Penduduk (SP) 2010 dan Proyeksi Penduduk Indonesia 2015–2045/BPS-Statistics Indonesia, 2010
Population Census and Indonesia Population Projection 2015–2045

Gambar 3.2
Figures

Persentase Penduduk Berumur 15 Tahun Keatas yang Bekerja Selama Seminggu yang Lalu Menurut Status Pekerjaan Utama di Kabupaten Konawe, 2019
Percentage of Population Aged 15 Years and Over Who Worked During the Previous Week by Main Employment Status in Konawe Regency, 2019



Sumber/Source: BPS, Survei Angkatan Kerja Nasional 2019/BPS-Statistics Indonesia, National Labour Force Survey 2019

**3.1 PENDUDUK
POPULATION**

Tabel 3.1.1 Penduduk, Laju Pertumbuhan Penduduk per Tahun, Distribusi Persentase Penduduk, Kepadatan Penduduk, Rasio Jenis Kelamin Penduduk Menurut Kecamatan di Kabupaten Konawe, 2019
Population, Annual Population Growth Rate, Percentage Distribution of Population, Population Density, and Population Sex Ratio by Subdistrict in Konawe Regency, 2019

Kecamatan Subdistrict	Penduduk Population	Laju Pertumbuhan Penduduk per Tahun 2018–2019 Annual Population Growth Rate (%) 2018–2019
(1)	(2)	(3)
Soropia	9 114	2,59
Lalongasumeeto	5 375	-0,19
Sampara	9 304	...
Bondoala	5 178	...
Besulutu	8 748	-1,00
Kapoiala	5 830	5,50
Anggalomoare	4 867	...
Morosi	6 161	...
Lambuya	7 637	1,62
Uepai	14 659	0,56
Puriala	9 388	2,71
Onembute	7 277	0,79
Pondidaha	12 998	2,05
Wonggeduku	13 926	...
Amonggedo	11 317	-0,16
Wonggeduku Barat	9 301	...
Wawotobi	23 497	-0,41
Meluhu	5 744	1,07
Konawe	10 007	1,17
Anggotoa
Unaaha	25 868	-2,34

Lanjutan Tabel/Continued Table 3.1.1

Kecamatan Subdistrict	Penduduk (ribu) Population (thousand)	Laju Pertumbuhan Penduduk per Tahun 2018–2019 Annual Population Growth Rate (%) 2018–2019
(1)	(2)	(3)
Anggaberri	7 414	0,99
Abuki	8 506	...
Latoma	3 088	2,42
Tongauna	17 929	-0,08
Asinua	3 167	0,41
Padangguni	9 107	...
Tongauna Utara
Routa	3 400	-0,82
Kabupaten Konawe	258 807	0,64
Hasil Proyeksi ¹ /Projection Result	254 695	2,28

Lanjutan Tabel/*Continued Table* 3.1.1

Kecamatan Subdistrict	Persentase Penduduk Percentage of Total Population	Kepadatan Penduduk per km² Population Density per sq.km
(1)	(4)	(5)
Soropia	3,52	178,08
Lalongasumeeto	2,08	167,13
Sampara	3,59	204,66
Bondoala	2,00	112,57
Besulutu	3,38	91,13
Kapoiala	2,25	164,27
Anggalomoare	1,88	254,02
Morosi	2,38	51,93
Lambuya	2,95	77,57
Uepai	5,66	75,11
Puriala	3,63	68,90
Onembute	2,81	49,95
Pondidaha	5,02	117,96
Wonggeduku	5,38	213,33
Amonggedo	4,37	66,10
Wonggeduku Barat	3,59	265,74
Wawotobi	9,08	228,99
Meluhu	2,22	52,19
Konawe	3,87	415,40
Anggotoa
Unaaha	10,00	917,30

Lanjutan Tabel/*Continued Table* 3.1.1

Kecamatan <i>Subdistrict</i>	Persentase Penduduk <i>Percentage of Total Population</i>	Kepadatan Penduduk per km ² <i>Population Density per sq.km</i>
(1)	(4)	(5)
Anggaberri	2,86	74,78
Abuki	3,29	51,61
Latoma	1,19	3,25
Tongauna	6,93	81,07
Asinua	1,22	9,28
Padangguni	3,52	41,37
Tongauna Utara
Routa	1,31	1,38
Kabupaten Konawe	100	42,21
Hasil Proyeksi ^{1/} <i>Projection Result</i>	100	41,54

Lanjutan Tabel/*Continued Table* 3.1.1

Kecamatan Subdistrict	Rasio Jenis Kelamin Population Sex Ratio
(1)	(6)
Soropia	104,81
Lalonggasumeeto	102,91
Sampara	105,16
Bondoala	112,39
Besulutu	105,64
Kapoiala	120,83
Anggalomoare	108,26
Morosi	113,11
Lambuya	109,69
Uepai	108,85
Puriala	107,01
Onembute	107,91
Pondidaha	106,91
Wonggeduku	106,62
Amonggedo	107,84
Wonggeduku Barat	106,00
Wawotobi	106,19
Meluhu	109,33
Konawe	104,06
Anggotoa	...
Unaaha	100,62

Lanjutan Tabel/*Continued Table* 3.1.1

Kecamatan <i>Subdistrict</i>	Rasio Jenis Kelamin <i>Population Sex Ratio</i>
(1)	(6)
Anggaberri	106,40
Abuki	102,96
Latoma	117,16
Tongauna	109,55
Asinua	114,28
Padangguni	107,64
Tongauna Utara	...
Routa	121,35
Kabupaten Konawe	107,09
Hasil Proyeksi ¹ / <i>Projection Result</i>	105,26

Catatan/*Note*: ¹Data dari Hasil Proyeksi Penduduk Indonesia 2015–2045 (Pertengahan tahun/Juni)/*Data from the result of Indonesia Population Projection 2015–2045 (mid year/June)*
 ...) Data tidak tersedia/ *Data not available*

Sumber/*Source*: Dinas Kependudukan dan Pencatatan Sipil Kabupaten Konawe/*Population and Civil Registration Agency of Konawe Regency*

Tabel
Table 3.1.2

Jumlah Penduduk Menurut Kelompok Umur dan Jenis Kelamin di Kabupaten Konawe, 2019
Population by Age Group and Sex in Konawe Regency, 2019

Kelompok Umur <i>Age Group</i>	Jenis Kelamin <i>Sex</i>		
	Laki-laki <i>Male</i>	Perempuan <i>Female</i>	Jumlah <i>Total</i>
(1)	(2)	(3)	(4)
0 - 4	14 660	13 881	28 541
5 - 9	14 160	13 483	27 643
10 - 14	13 463	12 855	26 318
15 - 19	11 890	10 903	22 793
20 - 24	10 936	9 881	20 817
25 - 29	10 561	9 831	20 392
30 - 34	10 081	9 839	19 920
35 - 39	8 839	8 832	17 671
40 - 44	8 221	8 224	16 445
45 - 49	7 655	7 323	14 978
50 - 54	6 443	6 024	12 467
55 - 59	5 019	4 578	9 597
60 - 64	3 484	3 278	6 762
65 - 69	2 379	2 177	4 556
70 - 74	1 463	1 494	2 957
75 +	1 357	1 481	2 838
Jumlah/Total	130 611	124 084	254 695

Sumber/Source: BPS, Sensus Penduduk (SP) 2010 dan Proyeksi Penduduk Indonesia 2015–2045/BPS-Statistics Indonesia, 2010
Population Census and Indonesia Population Projection 2015–2045

Tabel 3.1.3 **Jumlah Kepala Keluarga Menurut Kecamatan di Kabupaten Konawe, 2019**
Table 3.1.3 **Number of Head of Family by Subdistrict in Konawe Regency, 2019**

Kecamatan Subdistrict	Jumlah Kepala Keluarga Number of Head of Family
(1)	(2)
Soropia	2 713
Lalonggasumeeto	1 611
Sampara	2 680
Bondoala	1 521
Besulutu	2 575
Kapoiala	1 837
Anggalomoare	1 350
Morosi	1 890
Lambuya	2 279
Uepai	4 417
Puriala	2 760
Onembute	2 236
Pondidaha	3 857
Wonggeduku	4 226
Amonggedo	3 489
Wonggeduku Barat	2 663
Wawotobi	6 890
Meluhu	1 755
Konawe	2 869
Anggotoa	...
Unaaha	7 586
Anggaberu	2 165
Abuki	2 504
Latoma	843
Tongauna	5 247
Asinua	906
Padangguni	2 767
Tongauna Utara	...
Routa	929
Kabupaten Konawe	76 565

Sumber/Source: Dinas Kependudukan dan Pencatatan Sipil Kabupaten Konawe/Population and Civil Registration Agency of Konawe Regency

**3.2 KETENAGAKERJAAN
EMPLOYMENT**

Tabel 3.2.1 Persentase Penduduk Berumur 15 Tahun Keatas Menurut Jenis Kegiatan Selama Seminggu Yang Lalu dan Jenis Kelamin di Kabupaten Konawe, 2019
Percentage of Population Aged 15 Years and Over by Type of Activity During The Previous Week and Sex in Konawe Regency, 2019

Kegiatan Utama <i>Main Activity</i>	Jenis Kelamin <i>Sex</i>		
	Laki-laki <i>Male</i>	Perempuan <i>Female</i>	Laki-Laki+Perempuan <i>Male+Female</i>
(1)	(2)	(3)	(4)
I. Angkatan Kerja <i>Economically active</i>	85,32	50,58	68,35
1.1 Bekerja <i>Working</i>	83,10	48,63	66,26
1.2 Pengguran Terbuka <i>Unemployment</i>	2,22	1,95	2,09
II. Bukan Angkatan Kerja <i>Economically inactive</i>	14,68	49,42	31,65
2.1 Sekolah <i>Attending School</i>	6,80	8,63	7,69
2.2 Mengurus Rumah Tangga <i>Housekeeping</i>	4,63	39,44	21,64
2.2 Lainnya <i>Oyhers</i>	3,26	1,35	2,32
Jumlah/Total	100,00	100,00	100,00
Tingkat Pengangguran/ Unemployment Rate	2,60	3,86	3,06

Sumber/Source: BPS, Survei Angkatan Kerja Nasional 2019/BPS-Statistics Indonesia, National Labour Force Survey 2019

Tabel
Table 3.2.2

Persentase Penduduk Berumur 15 Tahun Keatas Menurut Jenis Kegiatan Selama Seminggu Yang Lalu dan Tingkat Pendidikan di Kabupaten Konawe, 2019
Percentage of Population Aged 15 Years and Over by Type of Activity During The Previous Week and Educational Level in Konawe Regency, 2019

Kegiatan Utama <i>Main Activity</i>	Pendidikan yang Ditamatkan <i>Educational Level</i>			
	Sampai dengan SD/ <i>Up to Primary School</i>	SMP Sederajat General/ Vocational Junior High School	SMA Sederajat General/ Vocational Senior High School	Diploma, Sarjana/ Diploma, University Graduates
(1)	(2)	(3)	(4)	(5)
I. Angkatan Kerja <i>Economically active</i>				
1.1 Bekerja <i>Working</i>	99,27	98,73	95,03	94,32
1.2 Pengukuran Terbuka <i>Unemployment</i>	0,73	1,27	4,97	5,68
Jumlah/Total	100,00	100,00	100,00	100,00

Sumber/Source: BPS, Survei Angkatan Kerja Nasional 2019/BPS-Statistics Indonesia, National Labour Force Survey 2019

Tabel
Table 3.2.3

Persentase Penduduk Berumur 15 Tahun Keatas yang Bekerja Selama Seminggu yang Lalu Menurut Status Pekerjaan Utama dan Jenis Kelamin di Kabupaten Konawe, 2019
Percentage of Population Aged 15 Years and Over Who Worked During the Previous Week by Main Employment Status and Sex in Konawe Regency, 2019

Kegiatan Utama <i>Main Activity</i>	Jenis Kelamin <i>Sex</i>		
	Laki-laki <i>Male</i>	Perempuan <i>Female</i>	Laki-Laki+Perempuan <i>Male+Female</i>
(1)	(2)	(3)	(4)
Berusaha Sendiri <i>Own account worker</i>	12,06	12,78	12,32
Berusaha dibantu buruh tidak tetap/ buruh tidak dibayar <i>Employer assisted by temporary worker/unpaid worker</i>	30,60	19,03	26,45
Berusaha dibantu buruh tetap/buruh dibayar <i>Employer assisted by permanent worker/paid worker</i>	4,06	0,65	2,84
Buruh/Karyawan/Pegawai <i>Reguler employee</i>	30,60	28,57	29,87
Pekerja bebas di pertanian <i>Agricultural Casual employee</i>	2,54	2,65	2,58
Pekerja bebas di non pertanian <i>Non Agricultural Casual employee</i>	11,82	2,79	8,58
Pekerja Keluarga/tak dibayar <i>Family worker/unpaid worker</i>	8,32	33,52	17,36
Jumlah/Total	100,00	100,00	100,00

Sumber/Source: BPS, Survei Angkatan Kerja Nasional 2019/BPS-Statistics Indonesia, National Labour Force Survey 2019

Tabel 3.2.4 **Persentase Penduduk Usia 15 Tahun ke Atas yang Bekerja Selama Seminggu yang Lalu Menurut Sektor Lapangan Usaha Utama di Kabupaten Konawe, 2019**
Percentage of Population Aged 15 Years and Over Who Worked During the Previous Week by Main Industry in Konawe Regency 2019

Lapangan Usaha Main Industry	Persentase Percentage
(1)	(2)
Pertanian	34,53
Manufaktur	23,86
Jasa	41,61
Jumlah/ Total	100,00

Sumber/Source: BPS, Survei Angkatan Kerja Nasional 2019/BPS-Statistics Indonesia, National Labour Force Survey 2019

Tabel
Table 3.2.5

Jumlah Pencari Kerja yang Terdaftar dan Ditempatkan Menurut Tingkat Pendidikan di Kabupaten Konawe, 2019
Number of Registered Job Applicant and Placement by Educational Level in Konawe Regency, 2019

Tingkat Pendidikan <i>Educational Level</i>	Terdaftar <i>Registered</i>		Jumlah <i>Total</i>
	Laki-laki <i>Male</i>	Perempuan <i>Female</i>	
(1)	(2)	(3)	(4)
Sampai dengan SD <i>Up to Primary School</i>	69	2	71
SLTP/Sederajat General <i>Vocational Junior High School</i>	67	7	74
SMA/Sederajat <i>General/Vocational Senior High School</i>	1 161	188	1 349
Diploma/Akta/Sarjana Muda <i>Diploma/Akta/Bachelor</i>	88	124	212
Tingkat Sarjana <i>Sarjana University Graduates</i>	295	242	537
Tingkat Magister <i>Master University Graduates</i>	6	1	7
Jumlah/Total	1 686	564	2 250

Lanjutan Tabel/Continued Table 3.2.5

Tingkat Pendidikan <i>Educational Level</i>	Ditempatkan <i>Placed</i>		Jumlah <i>Total</i>
	Laki-laki <i>Male</i>	Perempuan <i>Female</i>	
(1)	(5)	(6)	(7)
Sampai dengan SD <i>Up to Primary School</i>	43	4	47
SLTP/Sederajat General <i>Vocational Junior High School</i>	39	7	46
SMA/Sederajat <i>General/Vocational Senior High School</i>	294	141	435
Diploma/Akta/Sarjana Muda <i>Diploma/Akta/Bachelor</i>	43	60	103
Tingkat Sarjana <i>Sarjana University Graduates</i>	73	96	169
Tingkat Magister <i>Master University Graduates</i>	4	1	5
Jumlah/Total	496	309	805

Sumber/Source: Dinas Tenaga Kerja dan Transmigrasi Kabupaten Konawe/ Manpower and Transmigration Agency of Konawe Regency

Tabel
Table 3.2.6**Jumlah Calon Tenaga Kerja Indonesia Menurut Negara Tujuan dan Jenis Kelamin di Kabupaten Konawe, 2019**
Number of Indonesian Workers by Country of Destination and Sex in Konawe Regency, 2019

Negara Tujuan Country	Laki-laki Male	Perempuan Female	Jumlah Total
(1)	(2)	(3)	(4)
Malaysia	3	12	15
Taiwan	-	11	11
Hongkong	-	3	3
Jumlah/Total	3	26	29

Sumber/Source: Dinas Tenaga Kerja dan Transmigrasi Kabupaten Konawe/ Manpower and Transmigration Agency of Konawe Regency



Sosial Social

BAB
4

Jumlah Murid dan Sekolah di Konawe Tahun 2019/2020

Number of Students and Schools in Konawe Regency, 2019/2020

Siswa SD

Primary School Students

28.124



Siswa SMP

Junior High School Students

11.636



Siswa SMA

Senior High School Students

8.808



Sekolah SMP

*Number of Junior High
Schools*

66

Sekolah SD

*Number of Primary
Schools*

275

Sekolah SMA

*Number of Senior High
Schools*

28



PENJELASAN TEKNIS**TECHNICAL NOTES**

- | | |
|--|---|
| <p>1. Tidak/belum pernah sekolah adalah mereka yang tidak pernah atau belum pernah terdaftar dan tidak pernah atau belum pernah aktif mengikuti pendidikan di suatu jenjang pendidikan formal. Termasuk juga yang tamat/belum tamat taman kanak-kanak tetapi tidak melanjutkan ke sekolah dasar.</p> | <p>1. <i>Not/never attending school is someone who has never attended or never been registered in a formal education, such as primary, secondary, and tertiary education. Those who just completed kindergarten are considered as never attended school.</i></p> |
| <p>2. Masih bersekolah adalah mereka yang terdaftar dan aktif mengikuti pendidikan formal dan nonformal (Paket A, B, atau C), baik pendidikan dasar, menengah maupun pendidikan tinggi. Bagi mahasiswa yang sedang cuti dianggap masih bersekolah.</p> | <p>2. <i>Attending school is someone who is currently attending primary, secondary, or tertiary education, including package A, package B, or package C. College student who postpones his/her study is considered as attending school.</i></p> |
| <p>3. Tidak bersekolah lagi adalah mereka yang pernah terdaftar dan aktif mengikuti pendidikan di suatu jenjang pendidikan formal dan nonformal (Paket A, B, atau C), tetapi pada saat pencacahan tidak lagi terdaftar dan tidak aktif mengikuti pendidikan.</p> | <p>3. <i>Not attending school anymore is someone who had enrolled and participated in formal and non-formal education in the past including package A, package B, or package C, but currently does not attend school.</i></p> |
| <p>4. Tamat sekolah adalah menyelesaikan pelajaran yang ditandai dengan lulus ujian akhir pada kelas atau tingkat terakhir suatu jenjang pendidikan di sekolah negeri maupun swasta dengan mendapatkan tanda tamat belajar/ijazah. Seseorang yang belum mengikuti pelajaran</p> | <p>4. <i>Completed particular level of education is someone who has completed particular level of education in private or public school and accepting graduation certificate. Someone who has never attended the highest grade but passed the final exam is considered as completed particular level of</i></p> |

pada kelas tertinggi tetapi telah mengikuti ujian akhir dan lulus dianggap tamat sekolah.

5. Dapat membaca dan menulis artinya dapat membaca dan menulis kata-kata/kalimat sederhana dengan suatu aksara tertentu.

6. Jalur Pendidikan di Indonesia terdiri atas 1) pendidikan formal, 2) pendidikan nonformal, dan 3) pendidikan informal yang ketiganya dapat saling melengkapi dan memperkaya (Undang-Undang No. 20 Tahun 2013 tentang Sistem Pendidikan Nasional).

7. Jenjang Pendidikan Formal terdiri atas pendidikan dasar, pendidikan menengah, dan pendidikan tinggi. Jenis pendidikan yang diajarkan mencakup pendidikan umum, kejuruan, akademik, profesi, vokasi, keagamaan, dan khusus.

- Pendidikan Dasar berbentuk Sekolah Dasar (SD) dan Madrasah Ibtidaiyah (MI) atau bentuk lain yang sederajat serta Sekolah Menengah Pertama (SMP) dan Madrasah Tsanawiyah (MTs), atau bentuk lain yang sederajat.
- Pendidikan Menengah berbentuk Sekolah Menengah Atas (SMA), Madrasah Aliyah

education.

5. *Able to read and write is the ability to read and write at least a simple sentence in any letter of alphabets.*

6. *The Education System in Indonesia consists of 1) a formal education, 2) non-formal education, and 3) informal education that all three can be complementary and enriching (Law No, 20 Year 2013 about The National Education System).*

7. *The Formal Education Level consists of primary education, secondary education, and high education. The kind of education that taught consists of general education, vocational, academic, professional, religious, and specific education.*

- *The Primary Education consists of Elementary School and Islamic Elementary School or other equivalent forms and Junior High School and MTs, or other equivalent forms.*
- *The Secondary Education consists of the senior high school, MA, Vocational School, and*

(MA), Sekolah Menengah Kejuruan (SMK), dan Madrasah Aliyah Kejuruan (MAK), atau bentuk lain yang sederajat.

Vocational Madrasah Aliyah, or other equivalent forms.

- Pendidikan Tinggi merupakan jenjang pendidikan setelah pendidikan menengah yang mencakup program pendidikan diploma, sarjana, magister, spesialis, dan doktor yang diselenggarakan oleh perguruan tinggi. Perguruan tinggi dapat berbentuk akademi, politeknik, sekolah tinggi, institut, atau universitas.

- *The High Education consists of the education level after the secondary education that consists of diplomas, bachelor, master, specialist, and doctoral degrees that are held by the college, The colleges can be academy, polytechnic, high school, institute, or university.*

8. Rumah Sakit adalah tempat pemeriksaan dan perawatan kesehatan, biasanya berada di bawah pengawasan dokter/tenaga medis, yang melayani penderita yang sakit untuk berobat rawat jalan atau rawat inap.

8. *Hospital is a place for health check, usually controlled/supervised by doctors/medical personnel to serve the ill patients to get outpatient or inpatient treatment services.*

9. Rumah Sakit Bersalin adalah rumah sakit khusus untuk persalinan, dilengkapi pelayanan spesialis pemeriksaan kehamilan, persalinan, rawat inap dan rawat jalan ibu dan anak yang berada di bawah pengawasan dokter spesialis kandungan.

9. *Maternity Hospital is a specialized hospital for childbirth, has specialist inspection service to pregnancy, childbirth, hospitalization and outpatient for mothers and children that is under the supervision of an obstetrician.*

10. Rumah Bersalin adalah sarana pelayanan kesehatan dengan izin sebagai rumah bersalin, dilengkapi pelayanan pemeriksaan kehamilan, persalinan serta pemeriksaan ibu

10. *Maternity House is health care facility with a license as a maternity house, equipped with prenatal care, childbirth and examination of mothers and children which is*

dan anak yang berada di bawah pengawasan bidan senior.

under the supervision of a senior midwife.

11. Poliklinik adalah sarana kesehatan yang dipakai untuk pelayanan berobat jalan, biasanya berada di bawah pengawasan dokter/tenaga medis.

11. *Polyclinic is a health facility in which to get outpatient services, usually under the control of doctor/medical personnel.*

12. Puskesmas (Pusat Kesehatan Masyarakat) adalah unit pelaksana teknis dinas kesehatan kabupaten/ kota yang mempunyai fungsi utama sebagai penyelenggara pelayanan kesehatan tingkat pertama. Wilayah kerja puskesmas maksimal adalah satu kecamatan dan untuk dapat menjangkau wilayah kerjanya, puskesmas mempunyai jaringan pelayanan yang meliputi unit Puskesmas Pembantu (Pustu), unit Puskesmas Keliling (Puskel), dan unit bidan desa/komunitas (Peraturan Menteri Kesehatan RI No. 75 Tahun 2014 Tentang Pusat Kesehatan Masyarakat).

12. *Public Health Center is technical implementation unit of regency health department that have the primary function as a first-level health care providers. The working area standard of public health center is one Subdistrict and to reach their working areas, public health centers have a service network covering subsidiary of public health center, mobile public health center units, and midwife units (Regulation of the Minister of Health of Indonesia Number 75 Year 2014 about Public Health Center).*

13. Apotek adalah suatu tempat tertentu yang digunakan untuk melakukan pekerjaan kefarmasian, dan penyaluran/penjualan obat atau bahan farmasi dan perbekalan kesehatan lainnya kepada masyarakat yang dikelola oleh tenaga apoteker (Peraturan Menteri Kesehatan RI No. 1332 Tahun 2002 Tentang Perubahan Atas Peraturan Menteri Kesehatan

13. *Pharmacy is a specific place that is used for pharmaceutical jobs, and distribution/sale of drugs/ pharmaceuticals and other medical supplies to people that are administered by trained pharmacist (Regulation of the Minister of Health of Indonesia Number 1332 Year 2002 about the Changes of Regulation of the Minister of Health of Indonesia Number 922/MENKES/*

RI No. 922/MENKES/PER/X/1993
Tentang Ketentuan dan Tata Cara
Pemberian Izin Apotek).

*PER/X/1993 about Pro-vision and
Procedures for Administration of
Licensed Pharmacies).*

14. Imunisasi adalah memasukkan kuman atau racun penyakit tertentu yang sudah dilemahkan (vaksin) ke dalam tubuh dengan cara disuntik atau diminum (diteteskan dalam mulut) dengan maksud agar terjadi kekebalan tubuh terhadap penyakit tersebut.
15. BCG (*Bacillus Calmette Guerin*) merupakan vaksinasi untuk mencegah penyakit TBC, diberikan pada bayi baru lahir atau anak, dengan suntikan pada kulit pangkal lengan atas. Bekas suntikan kemudian akan membentuk tonjolan kecil jaringan parut pada kulit lengan atas. Suntikan BCG diberikan kepada anak sebanyak 1 kali.
16. DPT (*Difteri, Pertusis, Tetanus*) merupakan vaksin untuk mencegah penyakit Difteri, Pertusis, dan Tetanus yang diberikan pada bayi berumur 3 bulan ke atas, dengan suntikan pada paha, diulang 1 bulan dan 2 bulan kemudian, sehingga suntikan imunisasi DPT lengkap pada balita berjumlah 3 kali (kadang-kadang selang waktu antar suntikan bisa lebih dari 1 bulan).
14. *Immunization is putting enervated microbe of a certain disease into human body by injection or drinking (dropping into mouth) to make the body immune to that disease.*
15. *BCG (Bacillus Calmette Guerin) is a vaccine to prevent TBC disease, given to newborns or children, by injection at the base of the skin of the upper arm, Injection site will form little bumps of scar tissue in the skin of the upper arm, BCG injections given to children 1 times.*
16. *DPT (Diphtheria, Pertussis, Tetanus) is a vaccine to prevent the diphtheria, pertussis, and tetanus disease, given to infants aged 3 months and above, with a shot in the thigh, repeated one month and two months later, so that the complete DPT immunization shots at toddler totaling 3 times (sometimes the time interval between injections can be more than 1 month).*

17. Peristiwa tindak pidana yang dilaporkan ialah setiap peristiwa yang diterima kepolisian dari laporan masyarakat, atau peristiwa dimana pelakunya tertangkap tangan oleh kepolisian.
17. *Reported crime incidence includes all criminal cases reported and received by police office, and all crimes caught by police.*
18. Jumlah tindak pidana menggambarkan jumlah kasus tindak pidana yang terjadi pada kurun waktu tertentu.
18. *Crime total refers to the number of criminal cases occurring during a given period.*
19. Persentase penyelesaian tindak pidana
 Persentase penyelesaian peristiwa tindak pidana menyatakan persentase penyelesaian tindak pidana oleh polisi. Suatu tindak pidana dinyatakan sebagai kasus yang selesai di tingkat kepolisian, apabila:
19. *Crime clearance rate*
Crime clearance rate refers to percentage of crime clearance by police, A criminal case is categorized as a cleared case by police, if:
- Berkas perkaranya sudah siap untuk diserahkan atau telah diserahkan kepada kejaksaan;
 - Dalam hal delik aduan, pengaduannya dicabut dalam tenggang waktu yang telah ditentukan menurut undang-undang;
 - Telah diselesaikan oleh kepolisian berdasarkan azas plichtmatigheid (kewajiban berdasarkan kewenangan hukum);
 - Kasus yang dimaksud tidak termasuk kompetensi kepolisian
 - Tersangka meninggal dunia;
 - kasus kadaluwarsa.
- *All documents are ready to submit or already submitted to justice court;*
 - *In the case of attense that warrants complaint, the complaint was withdraw within a given period state in the law;*
 - *The case was cleared by police based on the principle of plichmatigheid (obligation on the basis of law outhority);*
 - *The case was not the responsibility of police office;*
 - *The suspect died:
The case was out of date.*

20. Untuk mengukur kemiskinan, BPS menggunakan konsep kemampuan memenuhi kebutuhan dasar (basic needs approach). Dengan pendekatan ini, kemiskinan dipandang sebagai ketidakmampuan dari sisi ekonomi untuk memenuhi kebutuhan dasar makanan dan bukan makanan yang diukur dari sisi pengeluaran. Metode yang digunakan adalah menghitung Garis Kemiskinan (GK), yang terdiri dari dua komponen yaitu Garis Kemiskinan Makanan (GKM) dan Garis Kemiskinan Non-Makanan (GKNM). Penghitungan Garis Kemiskinan dilakukan secara terpisah untuk daerah perkotaan dan perdesaan.
21. Penduduk miskin adalah penduduk yang memiliki rata-rata pengeluaran per kapita per bulan di bawah Garis Kemiskinan.
22. Garis Kemiskinan Makanan (GKM) merupakan nilai pengeluaran kebutuhan minimum makanan yang disetarakan dengan 2.100 kkalori per kapita per hari. Garis Kemiskinan Non-Makanan (GKNM) adalah kebutuhan minimum untuk perumahan, sandang, pendidikan, kesehatan, dan kebutuhan dasar lainnya.
20. *To measure poverty, BPS-Statistics Indonesia has used the concept of basic needs approach, Therefore, poverty is viewed as economic inability to fulfill food and non-food basic needs which are measured by consumption/expenditure, The method used is calculating poverty line, which consists of two components that are Food Poverty Line (FPL) and Non-Food Poverty Line (NFPL), The poverty line was calculated separately for urban and rural areas.*
21. *A person whose expenditure per capita per month is below the poverty line is considered to be poor.*
22. *The Food Poverty Line refers to the daily minimum requirement of 2,100 kcal per capita per day, The Non-Food Poverty Line refers to the minimum requirement for household necessities for clothing, education, health, and other basic individual needs.*

23. Ukuran Kemiskinan

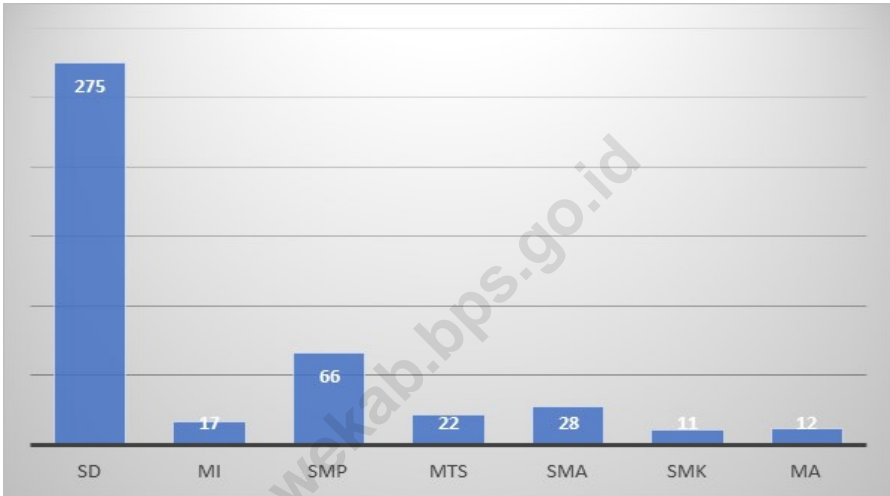
- Head Count Index (HCI-P0) adalah persentase penduduk miskin yang berada di bawah Garis Kemiskinan (GK).
- Indeks Kedalaman Kemiskinan (Poverty Gap Index-P1) merupakan ukuran rata-rata kesenjangan pengeluaran masing-masing penduduk miskin terhadap garis kemiskinan. Semakin tinggi nilai indeks, semakin jauh rata-rata pengeluaran penduduk dari garis kemiskinan.
- Indeks Keparahan Kemiskinan (Poverty Severity Index-P2) memberikan gambaran mengenai penyebaran pengeluaran di antara penduduk miskin. Semakin tinggi nilai indeks, semakin tinggi ketimpangan pengeluaran di antara penduduk miskin.

23. Poverty Measures

- *Head Count Index (HCI-P0) simply measures the percentage of the population that is counted as poor, often denoted by P0,*
- *Poverty Gap Index-P1 measures the extent to which individuals fall below the poverty line (the poverty gaps) as a proportion of the poverty line, Higher value of the index shows that the gap between average expenditure of the poor and the poverty line is wider.*
- *Poverty Severity Index-P2 describes inequality among the poor, This is simply a weighted sum of poverty gaps (as a proportion of the poverty line), where the weights are the proportionate poverty gaps themselves, Hence, by squaring the poverty gap index, the measure implicitly puts more weight on observations that fall well below the poverty line, Higher value of the index shows that inequality among the poor is higher.*

Gambar 4.1
Figures

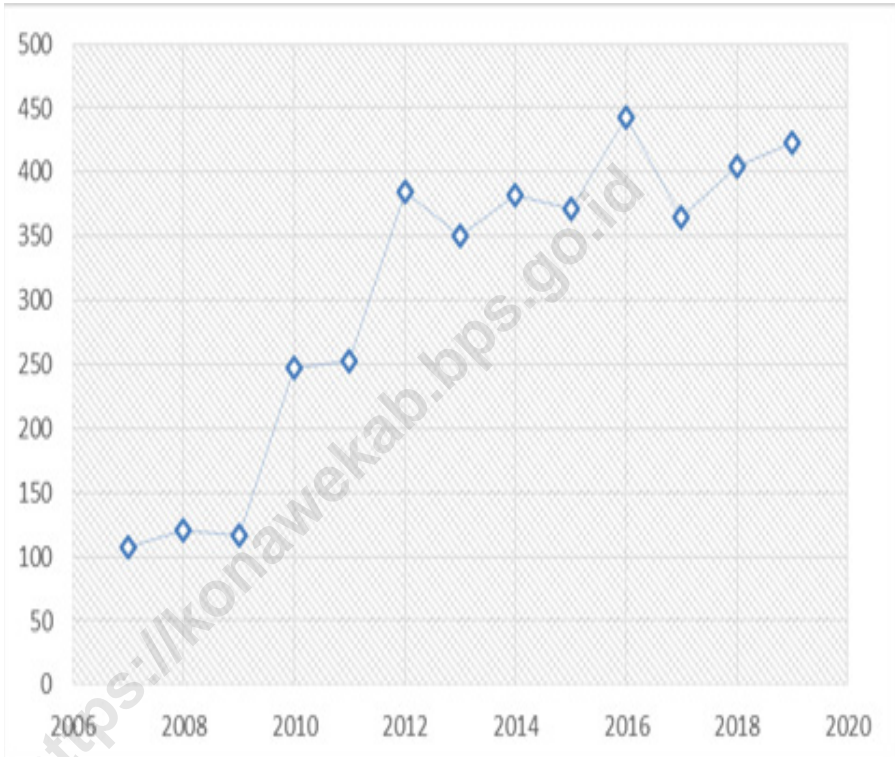
**Jumlah Sekolah Menurut Tingkatan di Kabupaten
Konawe, 2019/2020**
*Number of School by Level in Konawe Regency,
2019/2020*



Sumber/Source: Kementerian Agama Kabupaten Konawe/Ministry of Religious Affairs of Konawe Regency
Kementerian Pendidikan dan Kebudayaan, Data Semester Ganjil/Ministry of Educations and Culture, Odd Semester Data

Gambar 4.2
Figures

Jumlah Jemaah Haji Menurut Jenis Kelamin di Kabupaten Konawe, 2007-2019
Al Haji Pilgrism by Sex in Konawe Regency, 2007-2019



Sumber/Source: Kementerian Agama Kabupaten Konawe/Ministry of Religious Affairs of Konawe Regency

4.1 PENDIDIKAN EDUCATION

Tabel
Table 4.1.1

Jumlah Sekolah, Guru, dan Murid Taman Kanak-Kanak (TK) di Bawah Kementerian Pendidikan dan Kebudayaan Menurut Kecamatan di Kabupaten Konawe, 2019/2020

Number of Schools, Teachers, and Pupils in Kindergarten Under The Ministry of Education and Culture by Subdistrict di Kabupaten Konawe, 2019/2020

Kecamatan Subdistrict	Sekolah/School		
	Negeri/Public	Swasta/Private	Jumlah/Total
(1)	(2)	(3)	(4)
Soropia	-	8	8
Lalonggasumeeto	1	6	7
Sampara	-	11	11
Bondoala	-	4	4
Besulutu	-	7	7
Kapoiala	-	3	3
Anggalomoare	-	3	3
Morosi	-	2	2
Lambuya	1	4	5
Uepai	-	8	8
Puriala	1	10	11
Onembute	-	6	6
Pondidaha	-	11	11
Wonggeduku	1	6	7
Amonggedo	-	6	6
Wonggeduku Barat	-	5	5
Wawotobi	1	9	10
Meluhu	-	6	6
Konawe	-	10	10
Anggota	-	5	5
Unaaha	-	18	18
Anggaberu	-	5	5
Abuki	-	5	5
Latoma	-	1	1
Tongauna	1	6	7
Asinua	-	2	2
Padangguni	-	5	5
Tongauna Utara	-	4	4
Routa	-	2	2
Kabupaten Konawe	6	178	184

Lanjutan Tabel/Continued Table 4.1.1

Kecamatan Subdistrict	Guru ¹ /Teachers ¹		
	Negeri/Public	Swasta/Private	Jumlah/Total
(1)	(4)	(5)	(6)
Soropia	-	28	28
Lalongasumeeto	-	20	20
Sampara	-	35	35
Bondoala	-	14	14
Besulutu	-	17	17
Kapoiala	-	9	9
Anggalomoare	-	9	9
Morosi	-	4	4
Lambuya	8	14	22
Uepai	-	35	35
Puriala	-	30	30
Onembute	-	21	21
Pondidaha	-	45	45
Wonggeduku	5	15	20
Amonggedo	-	22	22
Wonggeduku Barat	-	20	20
Wawotobi	11	25	36
Meluhu	-	18	18
Konawe	-	33	33
Anggotoa	-	14	14
Unaaha	-	71	71
Anggaberri	-	18	18
Abuki	-	20	20
Latoma	-	-	-
Tongauna	9	24	33
Asinua	-	3	3
Padangguni	-	15	15
Tongauna Utara	-	17	17
Routa	-	4	4
Kabupaten Konawe	33	600	633

Lanjutan Tabel/*Continued Table* 4.1.1

Kecamatan <i>Subdistrict</i>	Murid/ <i>Pupils</i>		
	Negeri/ <i>Public</i>	Swasta/ <i>Private</i>	Jumlah/ <i>Total</i>
(1)	(7)	(8)	(9)
Soropia	-	269	269
Lalonggasumeeto	-	158	158
Sampara	-	300	300
Bondoala	-	137	137
Besulutu	-	228	228
Kapoiala	-	110	110
Anggalomoare	-	113	113
Morosi	-	63	63
Lambuya	102	113	215
Uepai	-	374	374
Puriala	-	351	351
Onembute	-	178	178
Pondidaha	-	419	419
Wonggeduku	87	233	320
Amonggedo	-	206	206
Wonggeduku Barat	-	241	241
Wawotobi	179	266	445
Meluhu	-	171	171
Konawe	-	369	369
Anggotoa	-	147	147
Unaaha	-	772	772
Anggaberri	-	184	184
Abuki	-	186	186
Latoma	-	-	-
Tongauna	95	212	307
Asinua	-	50	50
Padangguni	-	147	147
Tongauna Utara	-	250	250
Routa	-	89	89
Kabupaten Konawe	463	6 336	6 799

Catatan/*Note*: ¹ Jumlah guru termasuk kepala sekolah dan guru/*The total of teachers including headmaster and teacher*

Sumber/*Source*: Kementerian Pendidikan dan Kebudayaan, Data Semester Ganjil/*Ministry of Educations and Culture, Odd Semester Data*

Tabel
Table 4.1.2

**Jumlah Sekolah, Guru, Murid Raudatul Athfal (RA)
di bawah Kementerian Agama Menurut Kecamatan di
Kabupaten Konawe, 2019/2020**
*Number of Schools, Teachers, and Pupils in Raudatul Athfal
Under The Ministry of Religious Affairs by Subdistrict in
Konawe Regency, 2019/2020*

Kecamatan Subdistrict	Sekolah/Schools	Guru ¹/Teachers ¹	Murid/Pupils
(1)	(2)	(3)	(4)
Soropia	-	-	-
Lalonggasumeeto	-	-	-
Sampara	-	-	-
Bondoala	-	-	-
Besulutu	-	-	-
Kapoiala	-	-	-
Anggalomoare	-	-	-
Morosi	-	-	-
Lambuya	1	3	40
Uepai	-	-	-
Puriala	-	-	-
Onembute	1	4	36
Pondidaha	-	-	-
Wonggeduku	-	-	-
Amonggedo	-	-	-
Wonggeduku Barat	-	-	-
Wawotobi	1	2	35
Meluhu	2	5	24
Konawe	-	-	-
Anggoota	-	-	-
Unaaha	1	3	17
Anggaberri	-	-	-
Abuki	1	2	28
Latoma	-	-	-
Tongauna	-	-	-
Asinua	-	-	-
Padangguni	-	-	-
Tongauna Utara	-	-	-
Routa	2	7	35
Kabupaten Konawe	9	26	215

Catatan/Note: Seluruh Raudatul Athfal (RA) berstatus swasta/ All Raudatul Athfal (RA) are private

¹ Jumlah guru termasuk kepala sekolah dan guru/The total of teachers including headmaster and teacher

Sumber/Source: Kementerian Agama, EMIS, data semester ganjil laporan sampai dengan 15 Maret 2020/ Ministry of Religious Affairs, EMIS, odd semester report data up to March 15th, 2020

Tabel
Table 4.1.3

Jumlah Sekolah, Guru, Murid Sekolah Dasar (SD) di bawah Kementerian Pendidikan dan Kebudayaan Menurut Kecamatan di Kabupaten Konawe, 2018/2019 dan 2019/2020

Number of Schools, Teachers, and Pupils in Primary Schools Under The Ministry of Education and Culture by Subdistrict in Konawe Regency, 2018/2019 and 2019/2020

Kecamatan Subdistrict	Sekolah/Schools					
	Negeri/Public		Swasta/Private		Jumlah/Total	
	2018/2019	2019/2020	2018/2019	2019/2020	2018/2019	2019/2020
(1)	(2)	(3)	(4)	(5)	(6)	(7)
Soropia	12	12	-	-	12	12
Lalonggsumeeto	7	7	-	-	7	7
Sampara	10	10	-	-	10	10
Bondoala	5	5	-	-	5	5
Besulutu	9	9	-	-	9	9
Kapoiala	7	7	-	-	7	7
Anggalomoare	...	5	...	-	...	5
Morosi	...	8	...	-	...	8
Lambuya	7	7	-	-	7	7
Uepai	19	19	1	1	20	20
Puriala	13	13	-	-	13	13
Onembute	6	6	-	-	6	6
Pondidaha	9	9	-	-	9	9
Wonggeduku	10	10	-	-	10	10
Amonggedo	11	11	-	-	11	11
Wonggeduku Barat	...	11	...	-	...	11
Wawotobi	14	14	1	1	15	15
Meluhu	7	7	-	-	7	7
Konawe	12	12	-	-	12	12
Anggoota	...	7	...	-	...	7
Unaaha	17	17	2	2	19	19
Anggaberri	7	7	1	1	8	8
Abuki	9	9	-	-	9	9
Latoma	9	8	-	-	9	8
Tongauna	11	11	-	-	11	11
Asinua	7	7	-	-	7	7
Padangguni	...	10	...	-	...	10
Tongauna Utara	...	7	...	-	...	7
Routa	5	5	-	-	5	5
Kabupaten Konawe	223	270	5	5	228	275

Lanjutan Tabel/Continued Table 4.1.3

Kecamatan Subdistrict	Guru ¹ /Teachers ¹					
	Negeri/Public		Swasta/Private		Jumlah/Total	
	2018/2019	2019/2020	2018/2019	2019/2020	2018/2019	2019/2020
(1)	(8)	(9)	(10)	(11)	(12)	(13)
Soropia	96	109	-	-	96	109
Lalongasumeeto	62	65	-	-	62	65
Sampara	78	92	-	-	78	92
Bondoala	37	43	-	-	37	43
Besolutu	74	80	-	-	74	80
Kapoiala	49	53	-	-	49	53
Anggalomoare	...	51	...	-	...	51
Morosi	...	56	...	-	...	56
Lambuya	55	64	-	-	55	64
Uepai	154	171	3	4	157	175
Puriala	104	111	-	-	104	111
Onembute	47	48	-	-	47	48
Pondidaha	87	92	-	-	87	92
Wonggeduku	94	101	-	-	94	101
Amonggedo	81	89	-	-	81	89
Wonggeduku Barat	...	86	...	-	...	86
Wawotobi	147	150	3	5	150	155
Meluhu	51	57	-	-	51	57
Konawe	106	112	-	-	106	112
Anggotoa	...	60	...	-	...	60
Unaaha	192	195	33	41	225	236
Anggaberu	59	66	8	9	67	75
Abuki	74	82	-	-	74	82
Latoma	71	72	-	-	71	72
Tongauna	96	103	-	-	96	103
Asinua	55	59	-	-	55	59
Padangguni	...	85	...	-	...	85
Tongauna Utara	...	64	...	-	...	64
Routa	36	39	-	-	36	39
Kabupaten Konawe	1 905	2 455	47	59	1 952	2 514

Lanjutan Tabel/*Continued Table 4.1.3*

Kecamatan Subdistrict	Murid/Pupils					
	Negeri/Public		Swasta/Private		Jumlah/Total	
	2018/2019	2019/2020	2018/2019	2019/2020	2018/2019	2019/2020
(1)	(14)	(15)	(16)	(17)	(18)	(19)
Soropia	1 176	1 121	-	-	1 176	1 121
Lalongasumeeto	513	509	-	-	513	509
Sampara	1 058	1 042	-	-	1 058	1 042
Bondoala	542	545	-	-	542	545
Besulutu	986	970	-	-	986	970
Kapoiala	579	546	-	-	579	546
Anggalomoare	...	635	...	-	...	635
Morosi	...	733	...	-	...	733
Lambuya	765	729	-	-	765	729
Uepai	1 716	1 634	6	8	1 722	1 642
Puriala	1 081	1 029	-	-	1 081	1 029
Onembute	571	532	-	-	571	532
Pondidaha	1 286	1 230	-	-	1 286	1 230
Wonggeduku	1 495	1 407	-	-	1 495	1 407
Amonggedo	1 001	919	-	-	1 001	919
Wonggeduku Barat	...	999	...	-	...	999
Wawotobi	2 092	1 927	31	53	2 123	1 980
Meluhu	626	561	-	-	626	561
Konawe	1 287	1 192	-	-	1 287	1 192
Anggoota	...	737	...	-	...	737
Unaaha	2 759	2 674	537	631	3 296	3 305
Anggaberri	720	690	35	37	755	727
Abuki	1 072	1 003	-	-	1 072	1 003
Latoma	370	324	-	-	370	324
Tongauna	1 198	1 119	-	-	1 198	1 119
Asinua	485	408	-	-	485	408
Padangguni	...	919	...	-	...	919
Tongauna Utara	...	752	...	-	...	752
Routa	537	509	-	-	537	509
Kabupaten Konawe	23 915	27 395	609	729	24 524	28 124

Catatan/Note: ¹ Jumlah guru termasuk kepala sekolah dan guru/The total of teachers including headmaster and teacher

Sumber/Source: Kementerian Pendidikan dan Kebudayaan, Data Semester Ganji/Ministry of Educations and Culture, Odd Semester Data

Tabel
Table 4.1.4**Jumlah Sekolah, Guru, dan Murid Madrasah Ibtidaiyah (MI) di Bawah Kementerian Agama Menurut Kecamatan Menurut Kecamatan di Kabupaten Konawe, 2019/2020****Number of Schools, Teachers, and Pupils in Madrasah Ibtidaiyah (MI) Under The Ministry of Religious Affairs by Subdistrict in Konawe Regency, 2019/2020**

Kecamatan Subdistrict	Sekolah/School		
	Negeri/Public	Swasta/Private	Jumlah/Total
(1)	(2)	(3)	(4)
Soropia	-	1	1
Lalongasumeeto	-	1	1
Sampara	-	-	-
Bondoala	-	-	-
Besulutu	-	-	-
Kapoiala	-	-	-
Anggalomoare	-	-	-
Morosi	-	-	-
Lambuya	-	1	1
Uepai	-	-	-
Puriala	-	-	-
Onembute	-	-	-
Pondidaha	1	-	1
Wonggeduku	-	1	1
Amonggedo	-	3	3
Wonggeduku Barat	-	-	-
Wawotobi	-	6	6
Meluhu	-	2	2
Konawe	-	-	-
Anggoota	-	-	-
Unaaha	-	-	-
Anggaberu	-	-	-
Abuki	-	-	-
Latoma	-	-	-
Tongauna	-	1	1
Asinua	-	-	-
Padangguni	-	-	-
Tongauna Utara	-	-	-
Routa	-	-	-
Kabupaten Konawe	1	16	17

Lanjutan Tabel/*Continued Table* 4.1.4

Kecamatan <i>Subdistrict</i>	Guru ¹ / <i>Teachers</i> ¹		
	Negeri/ <i>Public</i>	Swasta/ <i>Private</i>	Jumlah/ <i>Total</i>
(1)	(5)	(6)	(7)
Soropia	-	6	6
Lalonggasumeeto	-	7	7
Sampara	-	-	-
Bondoala	-	-	-
Besulutu	-	-	-
Kapoiala	-	-	-
Anggalomoare	-	-	-
Morosi	-	-	-
Lambuya	-	2	2
Uepai	-	-	-
Puriala	-	-	-
Onembute	-	-	-
Pondidaha	12	-	12
Wonggeduku	-	7	7
Amonggedo	-	38	38
Wonggeduku Barat	-	-	-
Wawotobi	-	41	41
Meluhu	-	17	17
Konawe	-	-	-
Anggotoa	-	-	-
Unaaha	-	-	-
Anggaberu	-	-	-
Abuki	-	-	-
Latoma	-	-	-
Tongauna	-	5	5
Asinua	-	-	-
Padangguni	-	-	-
Tongauna Utara	-	-	-
Routa	-	-	-
Kabupaten Konawe	12	123	135

Lanjutan Tabel/Continued Table 4.1.4

Kecamatan Subdistrict	Murid/Pupils		
	Negeri/Public	Swasta/Private	Jumlah/Total
(1)	(8)	(9)	(10)
Soropia	-	35	35
Laloggasumeeto	-	86	86
Sampara	-	-	-
Bondoala	-	-	-
Besulutu	-	-	-
Kapoiala	-	-	-
Anggalomoare	-	-	-
Morosi	-	-	-
Lambuya	-	99	99
Uepai	-	-	-
Puriala	-	-	-
Onembute	-	-	-
Pondidaha	351	-	351
Wonggeduku	-	103	103
Amonggedo	-	246	246
Wonggeduku Barat	-	-	-
Wawotobi	-	613	613
Meluhu	-	127	127
Konawe	-	-	-
Anggotoa	-	-	-
Unaaha	-	-	-
Anggaberri	-	-	-
Abuki	-	-	-
Latoma	-	-	-
Tongauna	-	8	8
Asinua	-	-	-
Padangguni	-	-	-
Tongauna Utara	-	-	-
Routa	-	-	-
Kabupaten Konawe	351	1 317	1 668

Catatan/Note: ¹ Jumlah guru termasuk kepala sekolah dan guru/The total of teachers including headmaster and teacher
 Sumber/Source: Kementerian Agama, EMIS, data semester ganjil laporan sampai dengan 15 Maret 2020/ Ministry of Religious Affairs, EMIS, odd semester report data up to March 15th, 2020

Tabel
Table 4.1.5

Jumlah Sekolah, Guru, dan Murid Sekolah Menengah Pertama (SMP) di Bawah Kementerian Pendidikan dan Kebudayaan Menurut Kecamatan di Kabupaten Konawe , 2018/2019 dan 2019/2020
Number of Schools, Teachers, and Pupils in Junior High Schools Under The Ministry of Education and Culture by Subdistrict in Konawe Regency, 2018/2019 and 2019/2020

Kecamatan Subdistrict	Sekolah/Schools					
	Negeri/Public		Swasta/Private		Jumlah/Total	
	2018/2019	2019/2020	2018/2019	2019/2020	2018/2019	2019/2020
(1)	(2)	(3)	(4)	(5)	(6)	(7)
Soropia	4	4	-	-	4	4
Lalongsameeto	1	1	-	-	1	1
Sampara	3	3	-	-	3	3
Bondoala	1	1	-	-	1	1
Besulutu	3	3	-	-	3	3
Kapoiala	3	3	-	-	3	3
Anggalomoare	...	2	...	-	...	2
Morosi	...	3	...	-	...	3
Lambuya	2	2	-	1	2	3
Uepai	2	2	-	-	2	2
Puriala	2	2	-	-	2	2
Onembute	2	2	-	-	2	2
Pondidaha	2	2	-	-	2	2
Wonggeduku	2	2	-	-	2	2
Amonggedo	3	3	-	-	3	3
Wonggeduku Barat	...	2	...	-	...	2
Wawotobi	1	1	-	-	1	1
Meluhu	2	2	-	-	2	2
Konawe	2	2	-	-	2	2
Anggotoa	...	2	...	-	1	1
Unaaha	3	3	1	1	4	4
Anggaberri	2	2	1	1	2	2
Abuki	2	2	-	-	2	2
Latoma	2	2	-	-	2	2
Tongauna	2	2	1	1	3	3
Asinua	2	2	-	-	2	2
Padangguni	...	2	...	-	...	2
Tongauna Utara	...	1	...	-	...	1
Routa	2	2	-	-	2	2
Kabupaten Konawe	50	62	3	4	53	66

Lanjutan Tabel/Continued Table 4.1.5

Kecamatan Subdistrict	Guru ¹ /Teachers ¹					
	Negeri/Public		Swasta/Private		Jumlah/Total	
	2018/2019	2019/2020	2018/2019	2019/2020	2018/2019	2019/2020
(1)	(8)	(9)	(10)	(11)	(12)	(13)
Soropia	39	45	-	-	39	45
Lalongasumeeto	6	7	-	-	6	7
Sampara	41	41	-	-	41	41
Bondoala	23	23	-	-	23	23
Besulutu	40	43	-	-	40	43
Kapoiala	24	27	-	-	24	27
Anggalomoare	...	26	...	-	...	26
Morosi	...	30	...	-	...	30
Lambuya	34	37	-	2	34	39
Uepai	48	51	-	-	48	51
Puriala	34	35	-	-	34	35
Onembute	25	29	-	-	25	29
Pondidaha	39	37	-	-	39	37
Wonggeduku	37	39	-	-	37	39
Amonggedo	39	43	-	-	39	43
Wonggeduku Barat	...	37	...	-	...	37
Wawotobi	53	48	-	-	53	48
Meluhu	24	29	-	-	24	29
Konawe	49	49	-	-	49	49
Anggotoa	...	36	...	-	...	36
Unaaha	107	107	6	17	113	124
Anggaberu	26	29	5	10	31	39
Abuki	33	37	-	-	33	37
Latoma	16	18	-	-	16	18
Tongauna	34	35	7	12	41	47
Asinua	17	19	-	-	17	19
Padangguni	...	29	...	-	...	29
Tongauna Utara	...	13	...	-	...	13
Routa	10	15	-	-	10	15
Kabupaten Konawe	798	1 014	18	41	816	1 055

Lanjutan Tabel/*Continued Table 4.1.5*

Kecamatan Subdistrict	Murid/Pupils					
	Negeri/Public		Swasta/Private		Jumlah/Total	
	2018/2019	2019/2020	2018/2019	2019/2020	2018/2019	2019/2020
(1)	(14)	(15)	(16)	(17)	(18)	(19)
Soropia	412	454	-	-	412	454
Lalongasumeeto	75	99	-	-	75	99
Sampara	511	522	-	-	511	522
Bondoala	297	316	-	-	297	316
Besulutu	474	471	-	-	474	471
Kapoiala	102	100	-	-	102	100
Anggalomoare	...	265	...	-	...	265
Morosi	...	333	...	-	...	333
Lambuya	421	382	-	13	421	395
Uepai	601	609	-	-	601	609
Puriala	484	514	-	-	484	514
Onembute	321	298	-	-	321	298
Pondidaha	462	437	-	-	462	437
Wonggeduku	570	615	-	-	570	615
Amonggedo	522	513	-	-	522	513
Wonggeduku Barat	...	475	-	-	...	475
Wawotobi	656	614	-	-	656	614
Meluhu	215	251	-	-	215	251
Konawe	471	489	-	-	471	489
Anggotoa	...	410	-	-	...	410
Unaaha	1 212	1 199	78	178	1 290	1 377
Anggaberu	281	298	69	99	350	397
Abuki	415	375	-	-	415	375
Latoma	86	79	-	-	86	79
Tongauna	394	418	54	41	448	459
Asinua	178	177	-	-	178	177
Padangguni	...	337	-	-	...	337
Tongauna Utara	...	153	-	-	...	153
Routa	74	102	-	-	74	102
Kabupaten Konawe	9 234	11 305	201	331	9 435	11 636

Catatan/Note: ¹ Jumlah guru termasuk kepala sekolah dan guru/*The total of teachers including headmaster and teacher*

Sumber/Source: Kementerian Pendidikan dan Kebudayaan, Data Semester Ganjil/*Ministry of Educations and Culture, Odd Semester Data*

Tabel
Table 4.1.6

Jumlah Sekolah, Guru, dan Murid Madrasah Tsanawiyah (MTs) di Bawah Kementerian Agama Menurut Kecamatan di Kabupaten Konawe, 2019/2020
Number of Schools, Teachers, and Pupils in Madrasah Tsanawiyah (MTs) Under The Ministry of Religious Affairs by Subdistrict in Konawe Regency, 2019/2020

Kecamatan Subdistrict	Sekolah/School		
	Negeri/Public	Swasta/Private	Jumlah/Total
(1)	(2)	(3)	(4)
Soropia	-	1	1
Laloggasumeeto	1	1	2
Sampara	-	-	-
Bondoala	-	-	-
Besulutu	-	-	-
Kapoiala	-	-	-
Anggalomoare	-	-	-
Morosi	-	-	-
Lambuya	-	3	3
Uepai	-	1	1
Puriala	-	-	-
Onembute	-	1	1
Pondidaha	-	3	3
Wonggeduku	-	2	2
Amonggedo	-	2	2
Wonggeduku Barat	-	-	-
Wawotobi	1	-	1
Meluhu	-	1	1
Konawe	-	-	-
Anggoota	-	-	-
Unaaha	1	-	1
Anggaberri	-	-	-
Abuki	-	2	2
Latoma	-	-	-
Tongauna	-	1	1
Asinua	-	-	-
Padangguni	-	-	-
Tongauna Utara	-	-	-
Routa	-	1	1
Kabupaten Konawe	3	19	22

Lanjutan Tabel/*Continued Table 4.1.6*

Kecamatan <i>Subdistrict</i>	Guru ¹ / <i>Teachers</i> ¹		
	Negeri/ <i>Public</i>	Swasta/ <i>Private</i>	Jumlah/ <i>Total</i>
(1)	(5)	(6)	(7)
Soropia	-	8	8
Lalongsameeto	16	8	24
Sampara	-	-	-
Bondoala	-	-	-
Besulutu	-	-	-
Kapoiiala	-	-	-
Anggalomoare	-	-	-
Morosi	-	-	-
Lambuya	-	23	23
Uepai	-	13	13
Puriala	-	-	-
Onembute	-	10	10
Pondidaha	-	30	30
Wonggeduku	-	15	15
Amonggedo	-	11	11
Wonggeduku Barat	-	-	-
Wawotobi	35	-	35
Meluhu	-	13	13
Konawe	-	-	-
Anggoota	-	-	-
Unaaha	42	-	42
Anggaberri	-	-	-
Abuki	-	8	8
Latoma	-	-	-
Tongauna	-	15	15
Asinua	-	-	-
Padanguni	-	-	-
Tongauna Utara	-	-	-
Routa	-	11	11
Kabupaten Konawe	93	165	258

Lanjutan Tabel/Continued Table 4.1.6

Kecamatan Subdistrict	Murid/Pupils		
	Negeri/Public	Swasta/Private	Jumlah/Total
(1)	(8)	(9)	(10)
Soropia	-	66	66
Lalongasumeeto	296	67	363
Sampara	-	-	-
Bondoala	-	-	-
Besulutu	-	-	-
Kapoiala	-	-	-
Anggalomoare	-	-	-
Morosi	-	-	-
Lambuya	-	309	309
Uepai	-	107	107
Puriala	-	-	-
Onembute	-	119	119
Pondidaha	-	525	525
Wonggeduku	-	208	208
Amonggedo	-	70	70
Wonggeduku Barat	-	-	-
Wawotobi	603	-	603
Meluhu	-	227	227
Konawe	-	-	-
Anggotoa	-	-	-
Unaaha	818	-	818
Anggaberu	-	-	-
Abuki	-	194	194
Latoma	-	-	-
Tongauna	-	196	196
Asinua	-	-	-
Padangguni	-	-	-
Tongauna Utara	-	-	-
Routa	-	89	89
Kabupaten Konawe	1 717	2 177	3 894

Catatan/Note: ¹ Jumlah guru termasuk kepala sekolah dan guru/The total of teachers including headmaster and teacher

Sumber/Source: Kementerian Agama, EMIS, data semester ganjil laporan sampai dengan 15 Maret 2020/ Ministry of Religious Affairs, EMIS, odd semester report data up to March 15th, 2020

Tabel
Table 4.1.7

Jumlah Sekolah, Guru, dan Murid Sekolah Menengah Atas (SMA) di Bawah Kementerian Pendidikan dan Kebudayaan Menurut Kecamatan di Kabupaten Konawe, 2018/2019 dan 2019/2020
Number of Schools, Teachers, and Pupils in Senior High Schools Under The Ministry of Education and Culture by Subdistrict in Konawe Regency, 2018/2019 and 2019/2020

Kecamatan Subdistrict	Sekolah/Schools					
	Negeri/Public		Swasta/Private		Jumlah/Total	
	2018/2019	2019/2020	2018/2019	2019/2020	2018/2019	2019/2020
(1)	(2)	(3)	(4)	(5)	(6)	(7)
Soropia	1	1	-	-	1	1
Lalongsameeto	-	-	-	-	-	-
Sampara	1	1	-	-	1	1
Bondoala	1	1	-	-	1	1
Besulutu	1	1	-	-	1	1
Kapoiala	1	1	-	-	1	1
Anggalomoare	...	-	...	-	...	-
Morosi	...	1	...	-	...	1
Lambuya	1	1	-	-	1	1
Uepai	1	1	-	-	1	1
Puriala	1	1	-	-	1	1
Onembute	-	-	1	1	1	1
Pondidaha	1	1	-	-	1	1
Wonggeduku	-	-	1	1	1	1
Amonggedo	1	1	-	-	1	1
Wonggeduku Barat	...	1	...	-	...	1
Wawotobi	2	2	1	1	3	3
Meluhu	1	1	-	-	1	1
Konawe	1	1	1	1	2	2
Anggoota	...	-	...	-	...	-
Unaaha	2	2	1	1	3	3
Anggaberri	1	1	-	-	1	1
Abuki	1	1	-	-	1	1
Latoma	-	-	-	-	-	-
Tongauna	1	1	-	-	1	1
Asinua	1	1	-	-	1	1
Padanguni	...	-	...	-	...	-
Tongauna Utara	...	-	...	-	...	-
Routa	1	1	-	-	1	1
Kabupaten Konawe	21	23	5	5	26	28

Lanjutan Tabel/Continued Table 4.1.7

Kecamatan Subdistrict	Guru ¹ /Teachers ¹					
	Negeri/Public		Swasta/Private		Jumlah/Total	
	2018/2019	2019/2020	2018/2019	2019/2020	2018/2019	2019/2020
(1)	(8)	(9)	(10)	(11)	(12)	(13)
Soropia	14	13	-	-	14	13
Lalongasumeeto	-	-	-	-	-	-
Sampara	38	39	-	-	38	38
Bondoala	15	17	-	-	15	17
Besulutu	25	24	-	-	25	24
Kapoiala	11	15	-	-	11	15
Anggalomoare	...	-	...	-	...	-
Morosi	...	14	...	-	...	14
Lambuya	37	34	-	-	37	34
Uepai	28	31	-	-	28	31
Puriala	20	19	-	-	20	19
Onembute	-	-	-	-	-	-
Pondidaha	31	31	-	-	31	31
Wonggeduku	-	-	10	8	10	8
Amonggedo	26	27	-	-	26	27
Wonggeduku Barat	...	25	...	-	...	25
Wawotobi	75	80	11	14	86	94
Meluhu	14	15	-	-	14	15
Konawe	24	22	10	9	34	31
Anggotoa	...	-	...	-	...	-
Unaaha	80	79	1	6	81	85
Anggaberu	32	30	-	-	32	30
Abuki	15	15	-	-	15	15
Latoma	-	-	-	-	-	-
Tongauna	31	33	-	-	31	33
Asinua	22	21	-	-	22	21
Padangguni	...	-	...	-	...	-
Tongauna Utara	...	-	...	-	...	-
Routa	7	6	-	-	7	6
Kabupaten Konawe	545	580	32	37	577	627

Lanjutan Tabel/Continued Table 4.1.7

Kecamatan Subdistrict	Murid/Pupils					
	Negeri/Public		Swasta/Private		Jumlah/Total	
	2018/2019	2019/2020	2018/2019	2019/2020	2018/2019	2019/2020
(1)	(14)	(15)	(16)	(17)	(18)	(19)
Soropia	137	150	-	-	137	150
Lalonggasumeeto	-	-	-	-	-	-
Sampara	588	613	-	-	667	588
Bondoala	266	273	-	-	266	273
Besulutu	271	277	-	-	271	277
Kapoiala	149	157	-	-	149	157
Anggalomoare	...	-	...	-	...	-
Morosi	...	203	...	-	...	203
Lambuya	411	452	-	-	411	452
Uepai	395	426	-	-	395	426
Puriala	356	363	-	-	356	363
Onembute	-	-	83	-	83	-
Pondidaha	471	556	-	-	471	556
Wonggeduku	-	-	64	139	64	139
Amonggedo	384	428	-	-	384	428
Wonggeduku Barat	...	464	...	-	...	464
Wawotobi	1 191	1 212	170	197	1 361	1 409
Meluhu	105	142	-	-	105	142
Konawe	258	319	28	27	286	346
Anggotoa	...	-	...	-	...	-
Unaaha	1 323	1 371	51	46	1 374	1 417
Anggaberri	226	193	-	-	226	193
Abuki	256	244	-	-	256	244
Latoma	-	-	-	-	-	-
Tongauna	314	372	-	-	314	372
Asinua	136	128	-	-	136	128
Padangguni	...	-	...	-	...	-
Tongauna Utara	...	-	...	-	...	-
Routa	38	56	-	-	38	56
Kabupaten Konawe	7 275	8 399	396	409	7 671	8 808

Catatan/Note: ¹ Jumlah guru termasuk kepala sekolah dan guru/The total of teachers including headmaster and teacher

Sumber/Source: Kementerian Pendidikan dan Kebudayaan, Data Semester Ganjil/Ministry of Educations and Culture, Odd Semester Data

Tabel
Table 4.1.8

Jumlah Sekolah, Guru, dan Murid Sekolah Menengah Kejuruan (SMK) di Bawah Kementerian Pendidikan dan Kebudayaan Menurut Kecamatan di Kabupaten Konawe , 2018/2019 dan 2019/2020
Number of Schools, Teachers, and Pupils in Vocational High Schools Under The Ministry of Education and Culture by Subdistrict in Konawe Regency, 2018/2019 and 2019/2020

Kecamatan Subdistrict	Sekolah/Schools					
	Negeri/Public		Swasta/Private		Jumlah/Total	
	2018/2019	2019/2020	2018/2019	2019/2020	2018/2019	2019/2020
(1)	(2)	(3)	(4)	(5)	(6)	(7)
Soropia	-	-	-	-	-	-
Lalongasumeeto	-	-	-	-	-	-
Sampara	-	-	-	-	-	-
Bondoala	-	-	-	-	-	-
Besulutu	-	-	-	-	-	-
Kapoiala	-	-	-	-	-	-
Anggalomoare	...	1	...	-	...	1
Morosi	...	-	...	-	...	-
Lambuya	-	-	-	-	-	-
Uepai	-	-	-	-	-	-
Puriala	-	-	-	-	-	-
Onembute	1	1	-	-	1	1
Pondidaha	-	-	1	1	1	1
Wonggeduku	1	1	1	1	2	2
Amonggedo	-	-	-	-	-	-
Wonggeduku Barat	...	-	...	-	...	-
Wawotobi	1	1	-	-	1	1
Meluhu	-	-	1	1	1	1
Konawe	-	-	-	-	-	-
Anggotoa	...	-	...	-	...	-
Unaaha	1	1	1	1	2	2
Anggaberri	-	-	-	-	-	-
Abuki	-	-	-	-	-	-
Latoma	-	-	-	-	-	-
Tongauna	1	1	-	-	1	1
Asinua	-	-	-	1	-	1
Padangguni	...	-	...	-	...	-
Tongauna Utara	...	-	...	-	...	-
Routa	-	-	-	-	-	-
Kabupaten Konawe	5	6	4	5	9	11

Lanjutan Tabel/*Continued Table* 4.1.8

Kecamatan Subdistrict	Guru ¹ /Teachers ¹					
	Negeri/Public		Swasta/Private		Jumlah/Total	
	2018/2019	2019/2020	2018/2019	2019/2020	2018/2019	2019/2020
(1)	(8)	(9)	(10)	(11)	(12)	(13)
Soropia	-	-	-	-	-	-
Lalongasumeeto	-	-	-	-	-	-
Sampara	-	-	-	-	-	-
Bondoala	-	-	-	-	-	-
Besulutu	-	-	-	-	-	-
Kapoiala	-	-	-	-	-	-
Anggalomoare	...	17	...	-	...	17
Morosi	...	-	...	-	...	-
Lambuya	-	-	-	-	-	-
Uepai	-	-	-	-	-	-
Puriala	-	-	-	-	-	-
Onembute	14	13	-	-	14	13
Pondidaha	-	-	16	13	16	13
Wonggeduku	9	12	12	12	21	24
Amonggedo	-	-	-	-	-	-
Wonggeduku Barat	...	-	...	-	...	-
Wawotobi	23	25	-	-	23	25
Meluhu	-	-	12	10	12	10
Konawe	-	-	-	-	-	-
Anggotoa	...	-	...	-	...	-
Unaaha	41	41	21	19	62	60
Anggaberu	-	-	-	-	-	-
Abuki	-	-	-	-	-	-
Latoma	-	-	-	-	-	-
Tongauna	23	28	-	-	23	28
Asinua	-	-	-	-	-	-
Padangguni	...	-	...	9	...	9
Tongauna Utara	...	-	...	-	...	-
Routa	-	-	-	-	-	-
Kabupaten Konawe	110	136	61	63	171	199

Lanjutan Tabel/Continued Table 4.1.8

Kecamatan Subdistrict	Murid/Pupils					
	Negeri/Public		Swasta/Private		Jumlah/Total	
	2018/2019	2019/2020	2018/2019	2019/2020	2018/2019	2019/2020
(1)	(14)	(15)	(16)	(17)	(18)	(19)
Soropia	-	-	-	-	-	-
Lalongasumeeto	-	-	-	-	-	-
Sampara	-	-	-	-	-	-
Bondoala	-	-	-	-	-	-
Besulutu	-	-	-	-	-	-
Kapoiala	-	-	-	-	-	-
Anggalomoare	...	124	...	-	...	124
Morosi	...	-	...	-	...	-
Lambuya	-	-	-	-	-	-
Uepai	-	-	-	-	-	-
Puriala	-	-	-	-	-	-
Onembute	75	72	-	-	75	72
Pondidaha	-	-	147	149	147	149
Wonggeduku	87	85	108	107	195	192
Amonggedo	-	-	-	-	-	-
Wonggeduku Barat	...	-	...	-	...	-
Wawotobi	177	150	-	-	177	150
Meluhu	-	-	118	113	118	113
Konawe	-	-	-	-	-	-
Anggotoa	...	-	...	-	...	-
Unaaha	655	773	160	133	815	906
Anggaberu	-	-	-	-	-	-
Abuki	-	-	-	-	-	-
Latoma	-	-	-	-	-	-
Tongauna	459	508	-	-	459	508
Asinua	-	-	-	-	-	-
Padanguni	...	-	...	125	...	125
Tongauna Utara	...	-	...	-	...	-
Routa	-	-	-	-	-	-
Kabupaten Konawe	1 453	1 712	533	627	1 986	2 339

Catatan/Note: ¹ Jumlah guru termasuk kepala sekolah dan guru/The total of teachers including headmaster and teacher

Sumber/Source: Kementerian Pendidikan dan Kebudayaan, Data Semester Ganjil/Ministry of Educations and Culture, Odd Semester Data

Tabel
Table 4.1.9

**Jumlah Sekolah, Guru, dan Murid Madrasah Aliyah (MA)
di Bawah Kementerian Agama Menurut Kecamatan di
Kabupaten Konawe, 2019/2020**
*Number of Schools, Teachers, and Pupils in Madrasah Aliyah
(MA) Under the Ministry of Religious Affairs by Subdistrict in
Konawe Regency, 2019/2020*

Kecamatan Subdistrict	Sekolah/School		
	Negeri/Public	Swasta/Private	Jumlah/Total
(1)	(2)	(3)	(4)
Soropia	-	1	1
Lalonggasumeeto	-	2	2
Sampara	-	-	-
Bondoala	-	-	-
Besulutu	-	-	-
Kapoiala	-	-	-
Anggalomoare	-	-	-
Morosi	-	-	-
Lambuya	-	1	1
Uepai	-	-	-
Puriala	-	1	1
Onembute	-	-	-
Pondidaha	-	2	2
Wonggeduku	-	-	-
Amonggedo	-	-	-
Wonggeduku Barat	-	-	-
Wawotobi	-	1	1
Meluhu	-	1	1
Konawe	-	-	-
Anggoota	-	-	-
Unaaha	1	-	1
Anggaberri	-	-	-
Abuki	-	1	1
Latoma	-	-	-
Tongauna	-	-	-
Asinua	-	-	-
Padangguni	-	-	-
Tongauna Utara	-	-	-
Routa	-	1	1
Kabupaten Konawe	1	11	12

Lanjutan Tabel/Continued Table 4.1.9

Kecamatan Subdistrict	Guru ¹ /Teachers ¹		
	Negeri/Public	Swasta/Private	Jumlah/Total
(1)	(5)	(6)	(7)
Soropia	-	5	5
Lalongasumeeto	-	24	24
Sampara	-	-	-
Bondoala	-	-	-
Besulutu	-	-	-
Kapoiala	-	-	-
Anggalomoare	-	-	-
Morosi	-	-	-
Lambuya	-	5	5
Uepai	-	-	-
Puriala	-	9	9
Onembute	-	-	-
Pondidaha	-	29	29
Wonggeduku	-	-	-
Amonggedo	-	-	-
Wonggeduku Barat	-	-	-
Wawotobi	-	16	16
Meluhu	-	11	11
Konawe	-	-	-
Anggotoa	-	-	-
Unaaha	36	-	36
Anggaberri	-	-	-
Abuki	-	17	17
Latoma	-	-	-
Tongauna	-	-	-
Asinua	-	-	-
Padangguni	-	-	-
Tongauna Utara	-	-	-
Routa	-	5	5
Kabupaten Konawe	36	121	157

Lanjutan Tabel/*Continued Table 4.1.9*

Kecamatan <i>Subdistrict</i>	Murid/ <i>Pupils</i>		
	Negeri/ <i>Public</i>	Swasta/ <i>Private</i>	Jumlah/ <i>Total</i>
(1)	(8)	(9)	(10)
Soropia	-	209	209
Lalonggasumeeto	-	211	211
Sampara	-	-	-
Bondoala	-	-	-
Besulutu	-	-	-
Kapoiala	-	-	-
Anggalomoare	-	-	-
Morosi	-	-	-
Lambuya	-	115	115
Uepai	-	-	-
Puriala	-	37	37
Onembute	-	-	-
Pondidaha	-	366	366
Wonggeduku	-	-	-
Amonggedo	-	-	-
Wonggeduku Barat	-	-	-
Wawotobi	-	78	78
Meluhu	-	110	110
Konawe	-	-	-
Anggoota	-	-	-
Unaaha	269	-	269
Anggaberri	-	-	-
Abuki	-	102	102
Latoma	-	-	-
Tongauna	-	-	-
Asinua	-	-	-
Padangguni	-	-	-
Tongauna Utara	-	-	-
Routa	-	56	56
Kabupaten Konawe	269	1 284	1 553

Catatan/*Note*: ¹ Jumlah guru termasuk kepala sekolah dan guru/*The total of teachers including headmaster and teacher*
 Sumber/*Source*: Kementerian Agama, EMIS, data semester ganjil laporan sampai dengan 15 Maret 2020/*Ministry of Religious Affairs, EMIS, odd semester report data up to March 15th, 2020*

Tabel 4.1.10 **Jumlah Desa¹/Kelurahan yang Memiliki Fasilitas Sekolah Menurut Kecamatan dan Tingkat Pendidikan di Kabupaten Konawe, 2014-2019**
Number of Villages¹ Having Educational Facilities by Subdistrict and Educational Level in Konawe Regency, 2014– 2019

Kecamatan Subdistrict	SD Primary School		
	2014	2018	2019
(1)	(2)	(3)	(4)
Soropia	11	12	12
Lalonggasumeeto	9	9	9
Sampara	13	8	8
Bondoala	12	5	5
Besulutu	8	8	8
Kapoiala	7	7	7
Anggalomoare	...	5	5
Morosi	...	8	8
Lambuya	7	8	7
Uepai	14	15	15
Puriala	13	13	13
Onembute	9	9	9
Pondidaha	9	9	9
Wonggeduku	18	9	9
Amonggedo	9	9	9
Wonggeduku Barat	...	10	10
Wawotobi	14	10	10
Meluhu	7	8	8
Konawe	8	8	8
Anggoota	...	6	6
Unaaha	11	10	11
Anggaberri	6	6	6
Abuki	16	9	9
Latoma	8	8	9
Tongauna	14	8	8
Asinua	7	6	7
Padangguni	...	7	7
Tongauna Utara	...	5	5
Routa	6	5	5
Kabupaten Konawe	236	240	242

Lanjutan Tabel/*Continued Table* 4.1.10

Kecamatan Subdistrict	SMP Junior High School		
	2014	2018	2019
(1)	(5)	(6)	(7)
Soropia	4	4	4
Lalongasumeeto	3	3	3
Sampara	5	3	3
Bondoala	4	1	1
Besulutu	3	3	3
Kapoiala	3	3	3
Anggalomoare	...	2	2
Morosi	...	3	3
Lambuya	3	4	5
Uepai	2	2	2
Puriala	2	2	2
Onembute	2	3	3
Pondidaha	5	5	5
Wonggeduku	5	4	4
Amonggedo	4	4	4
Wonggeduku Barat	...	2	2
Wawotobi	5	2	2
Meluhu	2	3	3
Konawe	2	2	2
Anggotoa	...	2	2
Unaaha	4	3	3
Anggaberu	2	2	2
Abuki	6	2	3
Latoma	2	2	2
Tongauna	5	3	3
Asinua	2	4	4
Padangguni	...	4	4
Tongauna Utara	...	2	2
Routa	2	2	2
Kabupaten Konawe	77	81	83

Lanjutan Tabel/Continued Table 4.1.10

Kecamatan Subdistrict	SMA Senior High School		
	2014	2018	2019
(1)	(8)	(9)	(10)
Soropia	2	1	2
Lalongasumeeto	2	2	2
Sampara	2	1	1
Bondoala	1	1	1
Besulutu	1	1	1
Kapoiala	1	1	1
Anggaloare	...	-	-
Morosi	...	1	1
Lambuya	1	1	2
Uepai	1	1	1
Puriala	1	2	2
Onembute	1	-	-
Pondidaha	3	3	3
Wonggeduku	2	1	1
Amonggedo	1	1	1
Wonggeduku Barat	...	1	1
Wawotobi	3	2	2
Meluhu	2	2	2
Konawe	2	2	2
Anggotoa	...	1	1
Unaaha	2	4	4
Anggaberu	1	1	1
Abuki	3	1	1
Latoma	-	-	-
Tongauna	1	1	1
Asinua	-	1	1
Padanguni	...	1	1
Tongauna Utara	...	-	-
Routa	1	2	1
Kabupaten Konawe	34	36	37

Lanjutan Tabel/*Continued Table* 4.1.10

Kecamatan <i>Subdistrict</i>	SMK <i>Vocational School</i>		
	2014	2018	2019
(1)	(11)	(12)	(13)
Soropia	-	-	-
Lalongasumeeto	-	-	-
Sampara	-	-	-
Bondoala	-	-	-
Besulutu	-	-	-
Kapoiala	-	-	-
Anggalomoare	...	1	1
Morosi	...	-	-
Lambuya	-	-	-
Uepai	-	-	-
Puriala	-	-	-
Onembute	1	1	1
Pondidaha	1	1	1
Wonggeduku	1	1	2
Amonggedo	-	-	-
Wonggeduku Barat	...	-	-
Wawotobi	1	1	1
Meluhu	1	1	1
Konawe	-	-	-
Anggotoa	...	-	-
Unaaha	3	2	2
Anggaberri	-	-	-
Abuki	1	-	-
Latoma	-	-	-
Tongauna	1	1	1
Asinua	-	-	-
Padangguni	...	1	1
Tongauna Utara	...	-	-
Routa	-	-	-
Kabupaten Konawe	10	10	11

Lanjutan Tabel/Continued Table 4.1.10

Kecamatan Subdistrict	Perguruan Tinggi University		
	2014	2018	2019
(1)	(14)	(15)	(16)
Soropia	-	-	-
Lalongsumeeto	-	-	-
Sampara	-	-	-
Bondoala	-	-	-
Besulutu	-	-	-
Kapoiala	-	-	-
Anggalomoare	...	-	-
Morosi	...	-	-
Lambuya	-	-	-
Uepai	-	-	-
Puriala	-	-	-
Onembute	-	-	-
Pondidaha	-	-	-
Wonggeduku	-	-	-
Amonggedo	-	-	-
Wonggeduku Barat	...	-	-
Wawotobi	2	1	1
Meluhu	-	-	-
Konawe	-	-	-
Anggoota	...	-	-
Unaaha	2	1	1
Anggaberri	-	-	-
Abuki	-	-	-
Latoma	-	-	-
Tongauna	-	-	-
Asinua	-	-	-
Padanguni	...	-	-
Tongauna Utara	...	-	-
Routa	-	-	-
Kabupaten Konawe	4	2	2

Catatan/Note: ¹ Desa pada tabel ini termasuk Unit Permukiman Transmigrasi (UPT) yang masih dibina oleh kementerian terkait dan nagari di Provinsi Sumatera Barat/Villages in this table include Transmigration Settlement Unit which is still fostered by the relevant ministries and the nagari in the Province of Sumatera Barat

Sumber/Source: BPS, Pendataan Potensi Desa (Podes)/ BPS–Statistics Indonesia, Village Potential Data Collection

Tabel
Table 4.1.11**Persentase Penduduk Berumur 7-24 Tahun menurut Jenis Kelamin dan Status Pendidikan di Kabupaten Konawe, 2019****Percentage of Population Aged 7-24 Years by Sex and School Participation in Konawe Regency, 2019**

Jenis Kelamin Sex	Tidak/Belum Pernah Sekolah Not/Never Attending School	Partisipasi Sekolah School Participation			Tidak Sekolah Lagi Not Attending School Anymore
		Masih Sekolah Attending School			
		SD/ sederajat Primary School	SMP/ sederajat Junior High School	SMA/ sederajat Senior High School	
(1)	(2)	(3)	(4)	(5)	(6)
Laki-Laki Male	N.A.	36,68	14,82	20,14	28,08
Perempuan Female	N.A.	40,12	13,29	15,71	30,88
Konawe	N.A.	38,32	14,09	18,03	29,42

Sumber/Source: Survei Sosial Ekonomi Nasional Kor, Maret 2019 / National Socio Economic Survey Kor, March 2019

Tabel 4.1.12 **Jumlah Tempat Kursus Lembaga Menurut Jenis Kursus di Kabupaten Konawe, 2019**
Table 4.1.12 **Number of Course by Kind of Course in Konawe Regency, 2019**

Jenis Kursus Type of Course	Jumlah Total
(1)	(2)
Bahasa Inggris/ <i>English</i>	2
Akuntansi/ <i>Accountin</i>	-
Mengetik/ <i>Typing</i>	-
Komputer/ <i>Computer</i>	2
Rias Rambut/ <i>Hair Style</i>	1
Kecantikan Kulit/ <i>Skin Beauty</i>	-
Senam dan Tari/ <i>Gymnastics and Dance</i>	-
Menjahit Pakaian/ <i>Clothes Tailor</i>	2
Bordir/ <i>Embroidery</i>	-
Mengemudi Mobil/ <i>Driving</i>	-
Pertanaman/ <i>Planting</i>	-

Sumber/Source: Dinas Pendidikan dan Kebudayaan Kabupaten Konawe/ *Education and Culture Agency of Konawe Regency*

4.2 KESEHATAN HEALTH

Tabel 4.2.1 Jumlah Desa¹/Kelurahan Yang Memiliki Sarana Kesehatan Menurut Kecamatan di Kabupaten Konawe, 2014–2019
Number of Villages¹ Having Health Facilities by Subdistrict in Konawe Regency, 2014–2019

Kecamatan Subdistrict	Rumah Sakit Hospital		
	2014	2018	2019
(1)	(2)	(3)	(4)
Soropia	-	-	-
Lalongasumeeto	-	-	-
Sampara	-	-	-
Bondoala	-	-	-
Besulutu	-	-	-
Kapoiala	-	-	-
Anggalomoare	-
Morosi	-
Lambuya	-	-	-
Uepai	-	-	-
Puriala	-	-	-
Onembute	-	-	-
Pondidaha	-	-	-
Wonggeduku	1	1	-
Amonggedo	-	-	-
Wonggeduku Barat	-
Wawotobi	-	-	-
Meluhu	-	-	-
Konawe	-	-	-
Anggotoa	-
Unaaha	1	2	2
Anggaberu	-	-	-
Abuki	-	-	-
Latoma	-	-	-
Tongauna	-	-	-
Asinua	-	-	-
Padangguni	-
Tongauna Utara	-
Routa	-	-	-
Kabupaten Konawe	2	3	2

Lanjutan Tabel/*Continued Table* 4.2.1

Kecamatan Subdistrict	Puskesmas Public Health Center		
	2014	2018	2019
(1)	(5)	(6)	(7)
Soropia	1	1	1
Lalongasumeeto	1	1	1
Sampara	1	1	1
Bondoala	1	1	1
Besulutu	1	1	1
Kapoiala	1	1	1
Anggalomoare	...	1	1
Morosi	...	1	1
Lambuya	1	1	1
Uepai	1	1	1
Puriala	1	1	1
Onembute	1	1	1
Pondidaha	1	1	1
Wonggeduku	1	1	1
Amonggedo	1	1	1
Wonggeduku Barat	...	1	1
Wawotobi	1	1	1
Meluhu	1	1	1
Konawe	1	1	1
Anggotoa	...	1	1
Unaaha	1	1	1
Anggaberu	1	1	1
Abuki	2	1	1
Latoma	1	1	1
Tongauna	1	1	1
Asinua	-	1	1
Padangguni	...	1	1
Tongauna Utara	...	-	1
Routa	1	1	1
Kabupaten Konawe	23	28	29

Lanjutan Tabel/*Continued Table 4.2.1*

Kecamatan Subdistrict	Puskesmas Pembantu Subsidiary of Public Health Center		
	2014	2018	2019
(1)	(8)	(9)	(10)
Soropia	1	1	1
Lalongasumeeto	1	-	-
Sampara	3	1	-
Bondoala	3	1	1
Besulutu	2	1	-
Kapoiala	2	1	1
Anggalomoare	...	1	1
Morosi	...	3	2
Lambuya	-	-	-
Uepai	1	2	2
Puriala	2	3	-
Onembute	3	2	2
Pondidaha	2	2	-
Wonggeduku	3	4	2
Amonggedo	3	4	2
Wonggeduku Barat	...	3	-
Wawotobi	3	1	1
Meluhu	2	1	1
Konawe	1	1	1
Anggoota	...	1	1
Unaaha	1	-	-
Anggaberri	1	-	1
Abuki	5	2	2
Latoma	1	1	-
Tongauna	4	2	2
Asinua	2	3	1
Padangguni	...	2	4
Tongauna Utara	...	1	3
Routa	1	3	1
Kabupaten Konawe	47	47	32

Lanjutan Tabel/Continued Table 4.2.1

Kecamatan Subdistrict	Apotek Pharmacy		
	2014	2018	2019
(1)	(11)	(12)	(13)
Soropia	-	-	-
Lalongasumeeto	-	1	1
Sampara	-	-	1
Bondoala	-	-	-
Besulutu	-	-	-
Kapoiala	-	-	-
Anggalomoare	...	-	-
Morosi	...	-	-
Lambuya	1	1	1
Uepai	1	2	1
Puriala	1	-	-
Onembute	-	-	-
Pondidaha	-	-	1
Wonggeduku	1	1	2
Amonggedo	-	-	-
Wonggeduku Barat	...	-	1
Wawotobi	2	5	5
Meluhu	-	-	-
Konawe	-	-	1
Anggotoa	...	-	-
Unaaha	6	8	7
Anggaberu	-	1	-
Abuki	1	-	-
Latoma	-	-	-
Tongauna	-	2	2
Asinua	-	-	-
Padangguni	...	-	-
Tongauna Utara	...	-	-
Routa	-	-	-
Kabupaten Konawe	13	21	23

Catatan/Note: ¹ Desa pada tabel ini termasuk Unit Permukiman Transmigrasi (UPT) yang masih dibina oleh kementerian terkait dan nagari di Provinsi Sumatera Barat/Villages in this table include Transmigration Settlement Unit which is still fostered by the relevant ministries and the nagari in the Province of Sumatera Barat

Sumber/Source: BPS, Pendataan Potensi Desa (Podes)/BPS-Statistics Indonesia, Village Potential Data Collecting

Tabel
Table 4.2.2**Jumlah Tenaga Kesehatan Menurut Unit Kerja di
Kabupaten Konawe, 2019**
*Number of Medical Personnel by Work Unit in Konawe
Regency, 2019*

Unit Kerja Work Unit	Dokter Doctor	Perawat Nurse	Bidan Midwife	Farmasi Pharmaceutical	Ahli Gizi Nutritionist
(1)	(2)	(3)	(4)	(5)	(6)
Puskesmas Soropia	2	9	13	2	-
Puskesmas Lalongsuameeto	3	2	11	1	1
Puskesmas Sampara	2	5	7	-	2
Puskesmas Laosu	1	3	9	-	-
Puskesmas Besulutu	2	3	9	-	1
Puskesmas Kapoiala	2	2	7	-	-
Puskesmas Lambuya	-	10	8	2	2
Puskesmas Onembute	1	5	6	1	1
Puskesmas Uepai	1	6	10	1	1
Puskesmas Puriala	1	5	15	1	-
Puskesmas Pondidaha	2	9	13	-	2
Puskesmas Amonggedo Baru	2	4	10	-	-
Puskesmas Wonggeduku	-	6	12	-	1
Puskesmas Wawotobi	3	11	12	3	3
Puskesmas Tawanga	2	10	5	1	4
Puskesmas Unaaha	3	12	9	1	2
Puskesmas Ahuhu	1	4	5	-	1
Puskesmas Anggaberri	1	9	11	4	3
Puskesmas Abuki	-	5	5	-	1
Puskesmas Alosika	1	5	9	-	2
Puskesmas Tongauna	-	9	10	-	2
Puskesmas Asinua	1	3	8	-	-
Puskesmas Routa	1	2	8	-	-
Puskesmas Morosi	1	-	4	1	1
Puskesmas Anggalomoare	2	4	4	-	3
Puskesmas Wonggeduku Barat	1	6	5	-	-
Puskesmas Latoma	1	-	3	-	-
Puskesmas Anggoota	-	3	7	-	-
Puskesmas Tongauna Utara	1	2	8	-	1
BLUD Kabupaten Konawe	22	86	12	15	10
Kabupaten Konawe	60	240	255	33	44

Sumber/Source: Dinas Kesehatan Kabupaten Konawe / Health Agency of Konawe Regency

Tabel
Table 4.2.3

Jumlah Rumah Sakit Umum, Puskesmas, Klinik/Balai Kesehatan, dan Posyandu Menurut Kecamatan di Kabupaten Konawe, 2018 dan 2019
Number of General Hospital, Public Health Center, Medical Clinic, and Integrated Service Post by Sub District in Konawe Regency, 2018 and 2019

Kecamatan Subdistrict	Rumah Sakit Umum General Hospital		Rumah Sakit Khusus Special Hospital	
	2018	2019	2018	2019
(1)	(2)	(3)	(4)	(5)
Soropia	-	-	-	-
Lalonggasumeeto	-	-	-	-
Sampara	-	-	-	-
Bondoala	-	-	-	-
Besulutu	-	-	-	-
Kapoiala	-	-	-	-
Anggalomoare	-	-	-	-
Morosi	-	-	-	-
Lambuya	-	-	-	-
Uepai	-	-	-	-
Puriala	-	-	-	-
Onembute	-	-	-	-
Pondidaha	-	-	-	-
Wonggeduku	-	-	-	-
Amonggedo	-	-	-	-
Wonggeduku Barat	-	-	-	-
Wawotobi	-	-	-	-
Meluhu	-	-	-	-
Konawe	-	-	-	-
Anggotoa	-	-	-	-
Unaaha	2	2	2	2
Anggaberri	-	-	-	-
Abuki	-	-	-	-
Latoma	-	-	-	-
Tongauna	-	-	-	-
Asinua	-	-	-	-
Padangguni	-	-	-	-
Tongauna Utara	-	-	-	-
Routa	-	-	-	-
Kabupaten Konawe	2	2	2	2

Lanjutan Tabel/*Continued Table 4.2.3*

Kecamatan Subdistrict	Puskesmas Public Health Center		Posyandu Maternal & Child Health Center	
	2018	2019	2018	2019
(1)	(6)	(7)	(8)	(9)
Soropia	1	1	15	12
Lalongasumeeto	1	1	11	11
Sampara	1	1	15	15
Bondoala	1	1	9	9
Besulutu	1	1	17	17
Kapoiala	1	1	15	15
Anggalomoare	1	1	10	10
Morosi	1	1	10	20
Lambuya	1	1	11	11
Uepai	1	1	19	19
Puriala	1	1	16	16
Onembute	1	1	13	13
Pondidaha	1	1	18	18
Wonggeduku	1	1	15	15
Amonggedo	1	1	15	15
Wonggeduku Barat	1	1	15	15
Wawotobi	1	1	19	19
Meluhu	1	1	9	9
Konawe	1	1	12	13
Anggotoa	1	1	-	-
Unaaha	1	1	12	13
Anggaberri	1	1	8	8
Abuki	1	1	12	12
Latoma	1	1	13	13
Tongauna	1	1	21	21
Asinua	1	1	9	9
Padangguni	1	1	11	10
Tongauna Utara	1	1	-	-
Routa	1	1	9	-
Kabupaten Konawe	29	29	359	358

Sumber/Source: Dinas Kesehatan Kabupaten Konawe / Health Agency of Konawe Regency

Tabel 4.2.4 Jumlah Posyandu Menurut Strata dan Puskesmas di Kabupaten Konawe, 2019
Number of Posyandu by Strata and Public Health Center in Konawe Regency, 2019

Kecamatan Subdistrict	Pratama	Madya	Purnama	Mandiri	Jumlah
(1)	(2)	(3)	(4)	(5)	(6)
Soropia	-	10	2	-	12
Lalonggasumeeto	3	4	4	-	11
Sampara	-	4	11	-	15
Bondoala	3	2	4	-	9
Besulutu	-	5	12	-	17
Kapoiala	15	-	-	-	15
Anggalomoare	-	6	4	-	10
Morosi	-	20	-	-	20
Lambuya	1	-	6	4	11
Uepai	2	11	6	-	19
Puriala	-	1	15	-	16
Onembute	1	2	6	4	13
Pondidaha	-	-	10	8	18
Wonggeduku	2	9	4	-	15
Amonggedo	-	-	15	-	15
Wonggeduku Barat	-	-	15	-	15
Wawotobi	-	6	12	1	19
Meluhu	-	2	6	1	9
Konawe	-	8	5	-	13
Anggotoa	-	-	-	-	-
Unaaha	-	1	10	2	13
Anggaberri	-	-	8	-	8
Abuki	-	3	8	1	12
Latoma	-	13	-	-	13
Tongauna	5	11	5	-	21
Asinua	-	6	3	-	9
Padangguni	-	-	10	-	10
Tongauna Utara	-	-	-	-	-
Routa	-	-	-	-	-
Kabupaten Konawe	32	124	181	21	358

Catatan/Note: Termasuk yang Tidak Aktif/Inactive Included

Sumber/Source: Dinas Kesehatan Kabupaten Konawe/Health Agency of Konawe Regency

Tabel
Table 4.2.5

Jumlah Ibu Hamil dan Kunjungan Ibu Hamil Menurut Kecamatan Dan Puskesmas di Kabupaten Konawe, 2019
Number of Pregnant Mother and Prenatal Visits by Subdistrict and Public Health Center in Konawe Regency, 2019

Kecamatan Subdistrict	Jumlah Ibu Hamil Pregnant Mother	K1		K4	
		Jumlah Total	%	Jumlah Total	%
(1)	(2)	(3)	(4)	(5)	(6)
Soropia	254	210	82,68	175	68,90
Lalonggsumeeto	140	124	88,57	100	71,43
Sampara	226	213	94,25	132	58,41
Bondoala	124	76	61,29	81	65,32
Besulutu	225	120	53,33	65	28,89
Kapoiala	117	81	69,23	62	52,99
Anggalomoare	111	11	9,91	22	19,82
Morosi	125	104	83,20	110	88,00
Lambuya	204	196	96,08	188	92,16
Uepai	376	215	57,18	182	48,40
Puriala	231	216	93,51	191	82,68
Onembute	180	121	67,22	100	55,56
Pondidaha	300	119	39,67	101	33,67
Wonggeduku	361	241	66,76	244	67,59
Amonggedo	295	144	48,81	139	47,12
Wonggeduku Barat	252	169	67,06	178	70,63
Wawotobi	635	486	76,54	412	64,88
Meluhu	151	85	56,29	84	55,63
Konawe	244	154	63,11	119	48,77
Anggotoa
Unaaha	680	652	95,88	581	85,44
Anggaberri	190	120	63,16	126	66,32
Abuki	204	181	88,73	172	84,31
Latoma	71	18	25,35	19	26,76
Tongauna	453	201	44,37	186	41,06
Asinua	77	52	67,53	39	50,65
Padangguni	242	164	67,77	102	42,15
Tongauna Utara
Routa	74	41	55,41	27	36,49
Kabupaten Konawe	6 542	4 514	1 783	3 937	1 554,02

Sumber/Source: Dinas Kesehatan Kabupaten Konawe / Health Agency of Konawe Regency

Tabel
Table 4.2.6

Jumlah Persalinan/Nifas Menurut Pertolongan Tenaga Kesehatan dan Kecamatan di Kabupaten Konawe, 2019
Number of Childbirth by Medical Assistant and Subdistrict in Konawe Regency, 2019

Kecamatan Subdistrict	Jumlah Persalinan Childbirth	Persalinan Ditolong Tenaga Kesehatan Help by Medical Assistant		Jlbu Bersalin/Nifas Maternity Mother		Ibu Nifas Mendapat Vitamin A Get Vitamin A	
		Jumlah Total	%	Nifas Mendapat Pelayanan Kesehatan Get Healthy Services		Jumlah Total	%
				Jumlah Total	%		
(1)	(2)	(3)	(4)	(5)	(6)	(7)	(8)
Soropia	243	192	79,01	192	79,01	192	79,01
Lalonggsumeeto	134	127	94,78	123	91,79	127	94,78
Sampara	219	173	79,00	172	78,54	172	78,54
Bondoala	118	147	124,58	144	122,03	137	116,10
Besulutu	165	158	95,76	152	92,12	158	95,76
Kapoiala	112	93	83,04	87	77,68	94	83,93
Anggalomoare	106	75	70,75	75	70,75	75	70,75
Morosi	120	125	104,17	87	72,50	114	95,00
Lambuya	194	147	75,77	131	67,53	201	103,61
Uepai	359	201	55,99	191	53,20	201	55,99
Puriala	201	196	97,51	181	90,05	196	97,51
Onembute	172	134	77,91	134	77,91	206	119,77
Pondidaha	287	117	40,77	114	39,72	113	39,37
Wonggeduku	345	301	87,25	278	80,58	278	80,58
Amonggedo	281	186	66,19	185	65,84	186	66,19
Wonggeduku Barat	241	144	59,75	141	58,51	130	53,94
Wawotobi	606	407	67,16	385	63,53	378	62,38
Meluhu	143	99	69,23	98	68,53	99	69,23

Lanjutan Tabel/*Continued Table 4.2.6*

Kecamatan <i>Subdistrict</i>	Jumlah Persalinan <i>Childbirth</i>	Persalinan Ditolong Tenaga Kesehatan <i>Help by Medical Assistant</i>		Jibu Bersalin/Nifas <i>Maternity Mother</i>		Ibu Nifas Mendapat Vitamin A <i>Get Vitamin A</i>	
				Nifas Mendapat Pelayanan Kesehatan <i>Get Healthy Services</i>			
		Jumlah <i>Total</i>	%	Jumlah <i>Total</i>	%	Jumlah <i>Total</i>	%
(1)	(2)	(3)	(4)	(5)	(6)	(7)	(8)
Konawe	233	167	71,67	167	71,67	150	64,38
Anggoota
Unaaha	649	500	77,04	500	77,04	494	76,12
Anggaberri	181	145	80,11	145	80,11	145	80,11
Abuki	194	174	89,69	174	89,69	174	89,69
Latoma	68	32	47,06	29	42,65	29	42,65
Tongauna	433	197	45,50	190	43,88	197	45,50
Asinua	74	55	74,32	35	47,30	45	60,81
Padangguni	231	150	64,94	143	61,90	149	64,50
Tongauna Utara
Routa	70	39	55,71	32	45,71	42	60,00
Kabupaten Konawe	6 179	4 481	72,52	4 285	69,35	4 482	72,54

Sumber/*Source*: Dinas Kesehatan Kabupaten Konawe / *Health Agency of Konawe Regency*

Tabel 4.2.7 Jumlah Ibu Hamil yang Mendapatkan Tablet Fe3 Menurut Kecamatan di Kabupaten Konawe, 2019
Number of Pregnant Mother by Iron Tablet (Fe3) Medication in Konawe Regency, 2019

Kecamatan Subdistrict	Jumlah Ibu Hamil Pregnant Mother	Fe (90 Tablet)
(1)	(2)	(3)
Soropia	254	128
Lalonggasumeeto	140	96
Sampara	226	130
Bondoala	124	107
Besulutu	225	106
Kapoiala	117	85
Anggalomoare	111	81
Morosi	125	113
Lambuya	204	188
Uepai	376	235
Puriala	231	77
Onembute	180	116
Pondidaha	300	238
Wonggeduku	361	257
Amonggedo	295	212
Wonggeduku Barat	252	30
Wawotobi	635	387
Meluhu	151	102
Konawe	244	188
Anggotoa
Unaaha	680	626
Anggaberri	190	190
Abuki	204	204
Latoma	71	37
Tongauna	453	199
Asinua	77	21
Padangguni	242	139
Tongauna Utara
Routa	74	16
Kabupaten Konawe	6 542	4 308

Sumber/Source: Dinas Kesehatan Kabupaten Konawe / Health Agency of Konawe Regency

Tabel 4.2.8 Jumlah Imunisasi Pada Ibu Hamil Menurut Kecamatan di Kabupaten Konawe, 2019
Number of Immunized Pregnant Women by Subdistrict in Konawe Regency, 2019

Kecamatan Subdistrict	Jumlah Ibu Hamil Pregnant Mother	Imunisasi Tetanus Diptheria Pada Ibu Hamil <i>Tetanus Ditheria Immunization on Pregnant Women</i>					
		TD-1	TD-2	TD-3	TD-4	TD-5	TD2+
(1)	(2)	(3)	(4)	(5)	(6)	(7)	(8)
Soropia	254	58	43	32	20	45	38
Lalongasumeeto	140	27	20	20	13	25	-
Sampara	226	-	-	-	-	-	-
Bondoala	124	-	-	-	-	-	-
Besulutu	225	198	177	-	-	-	-
Kapoiala	117	30	10	5	2	5	-
Anggalomoare	111	-	-	-	-	-	-
Morosi	125	89	95	12	1	-	8
Lambuya	204	141	98	10	-	-	-
Uepai	376	242	229	-	-	-	-
Puriala	231	155	93	51	23	13	9
Onembute	180	-	-	-	-	-	-
Pondidaha	300	148	144	25	11	42	-
Wonggeduku	361	171	68	76	62	47	253
Amonggedo	295	34	35	24	12	28	99
Wonggeduku Barat	252	24	16	23	12	15	-
Wawatobi	635	118	82	139	108	42	371
Meluhu	151	107	67	-	-	-	-
Konawe	244	197	197	-	-	-	-
Anggotoa
Unaaha	680	645	635	94	43	49	-
Anggaberri	190	-	-	-	-	-	-
Abuki	204	168	125	28	9	7	-
Latoma	71	4	3	3	2	-	-
Tongauna	453	75	71	66	51	43	-
Asinua	77	66	56	-	-	-	-
Padangguni	242	-	-	-	-	-	-
Tongauna Utara
Routa	74	51	32	-	-	-	-
Kabupaten Konawe	6 542	2 748	2 296	608	369	361	778

Sumber/SOURCE: Dinas Kesehatan Kabupaten Konawe / Health Agency of Konawe Regency

Tabel
Table 4.2.9**Jumlah Bayi Lahir Hidup Menurut Jenis Kelamin dan Kecamatan di Kabupaten Konawe, 2019**
Number of Live Birth by Sex and Subdistrict in Konawe Regency, 2019

Kecamatan Subdistrict	Puskemas Public Health Center	Jumlah Lahir Hidup Number of Live Birth		
		Laki-Laki Male	Perempuan Female	Jumlah Total
(1)	(2)	(3)	(4)	(5)
Soropia	Puskesmas Soropia	82	107	189
Lalonggasumeeto	Puskesmas Lalonggasumeeto	69	58	127
Sampara	Puskesmas Sampara	91	81	172
Bondoala	Puskesmas Laosu	101	56	157
Besulutu	Puskesmas Besulutu	72	70	142
Kapoiala	Puskesmas Kapoiala	57	36	93
Anggalomoare	Puskesmas Anggalamoare	29	40	69
Morosi	Puskesmas Morosi	53	65	118
Lambuya	Puskesmas Lambuya	69	78	147
Uepai	Puskesmas Uepai	92	109	201
Puriala	Puskesmas Puriala	112	90	202
Onembute	Puskesmas Onembute	74	56	130
Pondidaha	Puskesmas Pondidaha	78	53	131
Wonggeduku	Puskesmas Wonggeduku	119	131	250
Amonggedo	Puskesmas Amonggedo Baru	91	94	185
Wonggeduku Barat	Puskesmas Wonggeduku Barat	73	73	146
Wawotobi	Puskesmas Wawotobi	218	183	401
Meluhu	Puskesmas Meluhu	48	48	96
Konawe	Puskesmas Tawanga	87	79	166
Anggotoa
Unaaha	Puskesmas Unaaha	213	235	448
Anggaberri	Puskesmas Anggaberri	77	68	145
Abuki	Puskesmas Abuki	86	88	174
Latoma	Puskesmas Latoma	13	16	29
Tongauna	Puskesmas Tongauna	117	79	196
Asinua	Puskesmas Asinua	26	27	53
Padangguni	Puskesmas Alosika	79	72	151
Tongauna Utara
Routa	Puskesmas Routa	23	19	42
Kabupaten Konawe		2 249	2 111	4 360

Sumber/Source: Dinas Kesehatan Kabupaten Konawe / Health Agency of Konawe Regency

Tabel 4.2.10 Jumlah Kasus HIV dan AIDS menurut Kelompok Umur dan Jenis Kelamin di Kabupaten Konawe, 2019
Number of Live Birth by Sex and Subdistrict in Konawe Regency, 2019

No	Kelompok Umur <i>Age Group</i>	HIV & AIDS		
		Laki-Laki <i>Male</i>	Perempuan <i>Female</i>	Jumlah <i>Total</i>
(1)	(2)	(3)	(4)	(5)
1	≤ 4 Tahun	-	1	1
2	5 - 14 Tahun	-	-	-
3	15 - 19 Tahun	-	-	-
4	20 - 24 Tahun	-	-	-
5	25 - 49 Tahun	3	5	8
6	≥ 50 Tahun	-	-	-
Kabupaten Konawe		3	6	9

Sumber/Source: Dinas Kesehatan Kabupaten Konawe / Health Agency of Konawe Regency

4.3 AGAMA RELIGION

Tabel 4.3.1 **Jumlah Tempat Peribadatan Menurut Kecamatan di Kabupaten Konawe, 2019**
Table 4.3.1 **Number of Places of Worship by Subdistrict in Konawe Regency, 2019**

Kecamatan Subdistrict	Masjid Mosque	Mushola Pray Room	Gereja Katholik Catholic Church	Gereja Protestan Protestant Church	Pura Temple	Vihara
(1)	(2)	(3)	(4)	(5)	(6)	(7)
Soropia	17	5	-	-	-	-
Lalonggasumeeto	12	3	-	-	-	-
Sampara	14	2	-	-	-	-
Bondoala	11	-	-	-	-	-
Besulutu	21	-	1	-	-	-
Kapoiala	18	-	-	-	-	-
Anggalomoare	10	1	-	-	-	-
Morosi	10	-	-	-	-	-
Lambuya	11	4	2	-	-	-
Uepai	20	1	3	-	2	-
Puriala	17	13	2	-	-	-
Onembute	14	16	1	-	1	-
Pondidaha	21	13	-	-	-	-
Wonggeduku	21	19	4	1	1	-
Amonggedo	16	16	1	-	15	-
Wonggeduku Barat	17	-	1	1	1	-
Wawotobi	37	12	5	-	-	-
Meluhu	10	3	-	-	-	-
Konawe	15	1	1	-	-	-
Anggotoa	-	-	-	-	-	-
Unaaha	31	21	3	-	-	-
Anggaberri	8	-	1	1	-	-
Abuki	13	-	-	-	-	-
Latoma	14	1	-	-	-	-
Tongauna	15	5	2	-	8	-
Asinua	9	5	-	-	3	-
Padangguni	10	20	-	-	-	-
Tongauna Utara	14	13	3	-	6	-
Routa	7	2	-	1	-	-
Kabupaten Konawe	433	176	30	4	37	-

Sumber/Source: Kementerian Agama Kabupaten Konawe/Ministry of Religious Affairs of Konawe Regency

Tabel
Table 4.3.2

**Jumlah Jemaah Haji Menurut Jenis Kelamin di Kabupaten
Konawe, 2007-2019**
Al Haji Pilgrism by Sex in Konawe Regency, 2007-2019

Tahun Year	Jenis Kelamin Sex		Jumlah Total
	Laki-Laki Male	Perempuan Female	
(1)	(2)	(3)	(4)
2007	40	68	108
2008	49	71	120
2009	43	73	116
2010	84	163	247
2011	84	168	252
2012	123	262	385
2013	200	150	350
2014	148	234	382
2015	159	213	372
2016	181	262	443
2017	156	209	365
2018	148	256	404
2019	161	262	423

Sumber/Source: Kementerian Agama Kabupaten Konawe/Ministry of Religious Affairs of Konawe Regency

Tabel 4.3.3 Jumlah Nikah Rujuk Menurut Kecamatan di Kabupaten Konawe, 2019
Table 4.3.3 *Number of Marriage and Reconciliations by Subdistrict in Konawe Regency, 2019*

Kecamatan Subdistrict	Nikah Rujuk Married and Reconciliate
(1)	(2)
Soropia	112
Lalonggasumeeto	...
Sampara	92
Bondoala	102
Besulutu	65
Kapoiala	46
Anggalomoare	...
Morosi	...
Lambuya	93
Uepai	119
Puriala	75
Onembute	...
Pondidaha	113
Wonggeduku	154
Amonggedo	73
Wonggeduku Barat	...
Wawotobi	204
Meluhu	46
Konawe	82
Anggotoa	...
Unaaha	186
Anggaberu	63
Abuki	115
Latoma	9
Tongauna	131
Asinua	16
Padangguni	...
Tongauna Utara	...
Routa	12
Kabupaten Konawe	1 908

Sumber/Source: Kementerian Agama Kabupaten Konawe/Ministry of Religious Affairs of Konawe Regency

Tabel
Table 4.3.4

**Jumlah Perceraian Menurut Faktor Penyebabnya di
Kabupaten Konawe, 2019**
*Number of Divorce by Causative Factor in Konawe Regency,
2019*

Faktor Penyebab <i>Causative Factor</i>	Jumlah <i>Total</i>
(1)	(2)
Zina	-
Mabuk	-
Madat	11
Judi	2
Meninggalkan Salah Satu Pihak	66
Dihukum Penjara	1
Poligami	1
KDRT	49
Cacat Badan	2
Perselisihan dan Pertengkaran	192
Kawin Paksa	1
Murtad	1
Ekonomi	54
Kabupaten Konawe	380

Sumber/Source: Pengadilan Agama Kabupaten Konawe/ *Religious Court of Konawe Regency*

4.4 KRIMINALITAS CRIME

Tabel 4.4.1 Narapidana Berdasarkan Putusan Pengadilan Negeri Menurut Jenis Kelamin di Kabupaten Konawe, 2010-2019
Number of Convicted Criminal based on Court Decision by Gender in Konawe Regency, 2010-2019

Tahun Year	Jenis Kelamin Sex		Jumlah Total
	Laki-Laki Male	Perempuan Female	
(1)	(2)	(3)	(4)
2010	200	12	212
2011	121	4	125
2012	64	4	68
2013	84	2	86
2014	246	15	261
2015	181	6	187
2016	243	7	250
2017	218	9	227
2018	313	15	328
2019	190	8	198

Sumber/Source: Rumah Tahanan Kelas IIB Unaaha/ Class IIB Detention Center of Konawe Regency

Tabel
Table 4.4.2

Penyelesaian Kasus Kejahatan Terhadap Perempuan dan Anak di Kabupaten Konawe, 2019
Settlement of Crime Cases Against Women and Children in Konawe Regency, 2019

No.	Faktor Penyebab <i>Causative Factor</i>	Jumlah <i>Total</i>
(1)	(2)	(3)
1	Penganiayaan	31
2	Menghilangkan nyawa orang	1
3	KDRT	6
4	Penculikan	-
5	Pemerksaan	1
6	Perzinahan	8
7	Perbuatan cabul	25
8	Pencemaran nama baik	1
9	Perbuatan tidak menyenangkan	-
10	Penipuan	6
11	Penghinaan	-
12	Laka Lantas	20
13	Narkoba	33
Jumlah/ Total		132

Sumber/Source: Kejaksaan Negeri Kabupaten Konawe/ The High Prosecutor of Konawe Regency

Tabel 4.4.3 **Jumlah Perkara Pidana yang Diterima dan Diselesaikan Per Bulan di Kabupaten Konawe, 2019**
Table **Number of Criminal Cases Accepted and completed Per Month in Konawe Regency, 2019**

Bulan Month	Yang diterima precipitation (mm ³)	Yang diselesaikan ¹ Completed ¹
(1)	(2)	(3)
Januari/ January	18	20
Februari/ February	17	21
Maret/ March	17	16
April/ April	18	24
Mei/ May	13	15
Juni/ June	22	20
Juli/ July	22	27
Agustus/ August	18	9
September/ September	17	31
Oktober/ October	19	2
November/ November	11	14
Desember/ December	17	9

Catatan/Note: Termasuk perkara yang belum selesai dibulan sebelumnya/ Include case that have not been completed in the previous month

Sumber/Source: Kejaksaan Negeri Kabupaten Konawe/ The High Prosecutor of Konawe Regency

Tabel
Table 4.4.4

Jumlah Terdakwa/Tertuduh Perkara Pidana yang Diajukan ke Persidangan Pengadilan Menurut Golongan Umur di Kabupaten Konawe, 2010-2019
Number of Defendant of Criminal Case Submitted to the Court By Age Category in Konawe Regency, 2010-2019

Tahun Year	<15 Tahun	16-20 tahun	>21 Tahun	Jumlah
(1)	(2)	(3)	(4)	(5)
2010	8	40	253	301
2011	9	40	215	264
2012	5	48	223	276
2013	-	8	214	222
2014	4	35	202	241
2015	4	50	201	255
2016	5	43	197	245
2017	8	29	190	227
2018	20	43	201	264
2019	-	69	206	275

Sumber/Source: Pengadilan Negeri Kabupaten Konawe/ Court of Konawe Regency

Tabel
Table 4.4.5**Jumlah Kejahatan yang Dilaporkan dan Diselesaikan Menurut Jenis Kejahatan di Kabupaten Konawe, 2019**
Number of Criminal Case Reported and Solved by Kind of Crime in Konawe Regency, 2019

Jenis Kejahatan <i>Kind of Crime</i>	Dilaporkan (kasus) <i>Reported</i>	Diselesaikan (kasus) <i>Resolved</i>
(1)	(2)	(3)
Pembunuhan	2	2
Aniaya Berat	-	-
Pencurian Berat	2	2
Pencurian dgn.Kekerasan	-	-
Pencurian Kendaraan Bermotor	7	6
Pasal 359 KUHP	-	-
Pembakaran	-	-
Perjudian	5	5
Perkosaan	4	2
Pengrusakan	7	4
Narkoba	19	14
Jumlah/Total	2019	35
	2018	45
	2017	33

Sumber/Source: Kepolisian Resort Kabupaten Konawe / District Police Office of Konawe Regency

Tabel
Table 4.4.6

Jumlah Pelanggaran, Kecelakaan, dan Korban Lalu Lintas Menurut Jenisnya di Kabupaten Konawe, 2017-2019
Number of Violations, Traffic accidents and Victims by Kind of Accident in Konawe Regency, 2017-2019

Jenis Kejadian <i>Kind of Case</i>	Kejadian <i>Reported</i>	Diselesaikan <i>Resolved</i>	Kejadian <i>Reported</i>	Diselesaikan <i>Resolved</i>	Kejadian <i>Reported</i>	Diselesaikan <i>Resolved</i>
(1)	(2)	(3)	(4)	(5)	(7)	(8)
Pelanggaran	5 932	5 932	5 597	5 597	5 913	5 799
Kecelakaan	171	128	182	150	130	105
Korban	317	317	277	277	193	193
a. Mati	34	34	62	62	49	49
b. Luka Berat	22	22	5	5	7	7
c. Luka Ringan	261	261	210	210	137	137

Sumber/Source: Kepolisian Resort Kabupaten Konawe / District Police Office of Konawe Regency

Tabel 4.4.7 Jumlah Kantor Polisi Menurut Kecamatan di Kabupaten Konawe, 2019
Number of Police Office by Subdistrict in Konawe Regency, 2019

Kecamatan Subdistrict	Polsek/Polsekta	Pos Polisi
(1)	(2)	(3)
Soropia	-	-
Lalonggasumeeto	-	-
Sampara	1	-
Bondoala	1	-
Besulutu	-	-
Kapoiala	-	-
Anggalomoare	-	-
Morosi	-	-
Lambuya	1	-
Uepai	-	-
Puriala	1	-
Onembute	1	-
Pondidaha	1	-
Wonggeduku	1	-
Amonggedo	-	1
Wonggeduku Barat	-	-
Wawotobi	1	-
Meluhu	-	1
Konawe	-	-
Anggotoa	-	-
Unaaha	1	-
Anggaberri	-	-
Abuki	1	-
Latoma	-	1
Tongauna	1	-
Asinua	-	-
Padangguni	-	-
Tongauna Utara	-	-
Routa	1	-
Kabupaten Konawe	12	3

Sumber/Source: Kepolisian Resort Kabupaten Konawe / District Police Office of Konawe Regency

Tabel
Table 4.4.8**Jumlah Personil Polisi di Polres, Polsek/Polsekta, Pospol Menurut Jenis Kelamin di Kabupaten Konawe, 2019**
Number of Police at Polres, Polsek/Polsekta, Pospol by Sex in Konawe Regency, 2019

Kecamatan Subdistrict	Jumlah Polisi Number of Police		
	Laki-Laki Male	Perempuan Female	Jumlah Total
(1)	(2)	(3)	(4)
Polres Konawe	197	5	202
Soropia	-	-	-
Lalonggasumeeto	-	-	-
Sampara	20	-	20
Bondoala	20	-	20
Beslutu	-	-	-
Kapoiala	-	-	-
Anggalomoare	-	-	-
Morosi	-	-	-
Lambuya	17	-	17
Uepai	-	-	-
Puriala	11	-	11
Onembute	9	-	9
Pondidaha	15	-	15
Wonggeduku	12	1	13
Amonggedo	5	-	5
Wonggeduku Barat	-	-	-
Wawotobi	16	3	19
Meluhu	2	-	2
Konawe	-	-	-
Anggotoa	-	-	-
Unaaha	16	2	18
Anggaberri	-	-	-
Abuki	17	-	17
Latoma	3	-	3
Tongauna	14	-	14
Asinua	-	-	-
Padangguni	-	-	-
Tongauna Utara	-	-	-
Routa	11	-	11
Kabupaten Konawe	385	11	396

Sumber/Sources: Kepolisian Resort Kabupaten Konawe / District Police Office of Konawe Regency

Tabel 4.4.9 **Jumlah Kejahatan Tindak Pidana yang Diselesaikan di Kabupaten Konawe, 2019**
Table 4.4.9 **Number of Crime Cleared in Konawe Regency, 2019**

Kepolisian Sektor Subdistrict Police Office	Tahun Year		
	2017	2018	2019
(1)	(2)	(3)	(4)
Reserse Kriminal Polres	118	111	132
Reserse Narkoba Polres	12	18	14
Sampara	33	18	16
Bondoala	10	13	11
Lambuya	10	19	20
Puriala	12	10	9
Pondidaha	20	18	7
Wawotobi	53	24	22
Unaaha	26	45	25
Abuki	14	14	10
Tongauna	9	13	8
Routa	1	2	2
Wonggeduku	16	36	23
Onembute	5	7	6
Jumlah/Total	339	348	305

Sumber/Source: Kepolisian Resort Kabupaten Konawe / District Police Office of Konawe Regency

Tabel 4.4.10 Selang Waktu Terjadinya Tindak Pidana di Kabupaten Konawe, 2019
Table *Number of Crime Clock in Konawe Regency, 2019*

Kepolisian Sektor Subdistrict Police Office	Tahun Year		
	2017	2018	2019
(1)	(2)	(3)	(4)
Reserse Kriminal Polres	42.00'00"	57.00'00"	62.00'00"
Reserse Narkoba Polres	676.00'00"	515.00'00"	381.00'00"
Sampara	237.00'00"	487.00'00"	674.00'00"
Bondoala	627.00'00"	674.00'00"	674.00'00"
Lambuya	462.00'00"	461.00'00"	487.00'00"
Puriala	732.00'00"	876.00'00"	1095.00'00"
Pondidaha	439.00'00"	487.00'00"	674.00'00"
Wawotobi	166.00'00"	365.00'00"	283.00'00"
Unaaha	151.00'00"	195.00'00"	292.00'00"
Abuki	549.00'00"	626.00'00"	626.00'00"
Tongauna	676.00'00"	674.00'00"	876.00'00"
Routa	4392.00'00"	4380.00'00"	4380.00'00"
Wonggeduku	799.00'00"	1251.00'00"	324.00'00"
Onembute	366.00'00"	243.00'00"	1752.00'00"

Sumber/Source: Kepolisian Resort Kabupaten Konawe / District Police Office of Konawe Regency

Tabel 4.4.11 Jumlah Pelaku Tindak Kejahatan Menurut Umur dan Jenis Kelamin di Kabupaten Konawe, 2019
Number of Perpetrators by Age and Sex in Konawe Regency, 2019

Kepolisian Sektor Subdistrict Police Office	Jumlah Polisi Number of Police		Anak-Anak Child		Jumlah Total	
	Laki-Laki Male	Perempuan Female	Laki-Laki Male	Perempuan Female	Laki-Laki Male	Perempuan Female
(1)	(2)	(3)	(4)	(5)	(6)	(7)
Polres Konawe	137	22	13	-	150	22
Sampara	30	2	3	-	33	2
Bondoala	17	1	2	-	19	1
Lambuya	10	-	1	-	11	-
Puriala	10	-	1	-	11	-
Pondidaha	10	-	-	-	10	-
Wawotobi	6	-	-	-	6	-
Unaaha	32	3	6	-	38	3
Abuki	27	2	1	-	28	2
Tongauna	15	1	1	-	16	1
Routa	14	1	1	-	15	1
Wonggeduku	18	1	3	-	21	1
Onembute	3	10	-	-	3	10
Jumlah/Total	329	43	32	-	361	43

Sumber/Source: Kepolisian Resort Kabupaten Konawe / District Police Office of Konawe Regency

4.5 KEMISKINAN DAN SOSIAL LAINNYA POVERTY AND OTHER SOCIAL

Tabel
Table 4.5.1 **Garis Kemiskinan, Persentase Penduduk Miskin (P0), Indeks Kedalaman Kemiskinan (P1), dan Indeks Keparahan Kemiskinan (P2) Kabupaten Konawe, 2015-2019**
Poverty Line, Percentage of Poor People (P0), Poverty Gap Index (P1), and Poverty Severity Index (P2) of Konawe Regency, 2015-2019

Tahun Year	Garis Kemiskinan (Rp/kapita/ bulan) <i>Poverty Line (Rp/ capita/month)</i>	Persentase Penduduk Miskin <i>Percentage of Poor People (P0)</i>	Indeks Kedalaman Kemiskinan <i>Poverty Gap Index (p1)</i>	Indeks Keparahan Kemiskinan <i>Poverty Severity Index (P2)</i>
(1)	(2)	(3)	(4)	(5)
2015	241 617,00	16,09	3,32	0,98
2016	260 264,00	16,09	2,68	0,65
2017	267 331,00	15,65	3,32	0,98
2018	283 109,00	13,48	2,47	0,65
2019	293 801,00	12,34	2,23	0,58

Sumber/Source: BPS, Survei Sosial Ekonomi Nasional (Susenas)/ BPS-Statistics Indonesia, *National Socio Economic Survey*

Tabel 4.5.2 **Indeks Pembangunan Manusia Kabupaten Konawe, 2010-2019**
Table 4.5.2 **Human Development Index of Konawe Regency, 2010-2019**

Tahun Year	Indeks Pembangunan Manusia Human Development Index
(1)	(2)
2010	66,55
2011	67,16
2012	67,51
2013	68,23
2014	68,68
2015	69,56
2016	69,84
2017	70,24
2018	70,72
2019	71,29

Sumber/Source: BPS, Survei Sosial Ekonomi Nasional (Susenas)/ BPS-Statistics Indonesia, *National Socio Economic Survey*

Tabel
Table 4.5.3**Persentase Rumah Tangga Menurut Sumber Air Utama
untuk Mandi/Cuci di Kabupaten Konawe, 2019**
**Household Percentage Distribution by Bathing and Washing
Water Source in Konawe Regency, 2019**

Sumber Air Mandi dan Mencuci Bathing and Washing Water Source	Persentase Percentage
(1)	(2)
1. Air Kemasan / <i>Bottled water</i>	-
2. Ledeng / <i>Tap Water</i>	6,57
3. Pompa / <i>Pump water</i>	31,64
4. Sumur dan Mata Air Terlindung / <i>Protected Well</i>	43,02
5. Sumur dan Mata Air Tak Terlindung / <i>Unprotected Well</i>	17,29
6. Air Hujan/ Air Permukaan/ Lainnya / <i>Rain/Surface Water/Other</i>	NA

Sumber/Source: BPS, Survei Sosial Ekonomi Nasional (Susenas)/ BPS-Statistics Indonesia, *National Socio Economic Survey*

Tabel 4.5.4 **Persentase Rumah Tangga Menurut Jenis Kloset di Kabupaten Konawe, 2019**
Table 4.5.4 **Household Percentage Distribution by Kind of Closet in Konawe Regency, 2019**

Jenis Kloset <i>Kind of Closet</i>	Persentase <i>Percentage</i>
(1)	(2)
1. Leher Angsa / <i>Goose Neck</i>	94,87
2. Bukan Leher Angsa / <i>Non Goose neck</i>	5,13
Jumlah/Total	100,00

Sumber/Source: BPS, Survei Sosial Ekonomi Nasional (Susenas)/ BPS-Statistics Indonesia, *National Socio Economic Survey*

Tabel 4.5.5 **Persentase Rumah Tangga Menurut Tempat Pembuangan Akhir Tinja di Kabupaten Konawe, 2019**
Table 4.5.5 **Household Percentage Distribution by Landfill Feces in Konawe Regency, 2019**

Tempat Pembuangan Akhir Tinja <i>Landfills Feces</i>	Persentase <i>Percentage</i>
(1)	(2)
1. Tangki & Ipal / <i>Tank & Ipal</i>	84,90
2. Lainnya / <i>Other</i>	15,10
Jumlah/Total	100,00

Sumber/Source: BPS, Survei Sosial Ekonomi Nasional (Susenas)/ BPS-Statistics Indonesia, *National Socio Economic Survey*

Tabel 4.5.6 Jumlah Desa¹/Kelurahan yang Mengalami Bencana Alam² Menurut Kecamatan di Kabupaten Konawe, 2011–2018
Number of Villages¹ that Had Natural Disaster² by Subdistrict in Konawe Regency, 2011–2018

Kecamatan Subdistrict	Banjir/Flood		
	2011	2014	2018
(1)	(2)	(3)	(4)
Soropia	1	-	-
Lalonggasumeeto	1	-	4
Sampara	8	19	3
Bondoala	13	18	5
Besulutu	1	5	1
Kapoiala	-	3	2
Anggalomoare	6
Morosi	4
Lambuya	2	5	5
Uepai	5	6	4
Puriala	8	4	6
Onembute	3	1	-
Pondidaha	10	15	4
Wonggeduku	6	28	7
Amonggedo	7	11	6
Wonggeduku Barat	8
Wawotobi	8	12	6
Meluhu	-	2	-
Konawe	6	6	2
Anggotoa	8
Unaaha	1	8	2
Anggaberri	1	5	2
Abuki	2	-	3
Latoma	1	-	1
Tongauna	-	15	4
Asinua	-	3	3
Padangguni	3
Tongauna Utara	4
Routa	-	-	-
Kabupaten Konawe	89	166	103

Lanjutan Tabel/*Continued Table* 4.5.6

Kecamatan Subdistrict	Gempa Bumi/ <i>Earthquake</i>		
	2011	2014	2018
(1)	(5)	(6)	(7)
Soropia	-	-	-
Lalonggasumeeto	-	-	-
Sampara	-	-	3
Bondoala	-	-	-
Besulutu	-	-	-
Kapoiala	-	-	-
Anggalomoare	10
Morosi	-
Lambuya	-	-	-
Uepai	-	-	-
Puriala	-	-	-
Onembute	-	-	3
Pondidaha	-	-	-
Wonggeduku	-	-	-
Amonggedo	-	-	-
Wonggeduku Barat	-
Wawotobi	-	-	1
Meluhu	-	-	-
Konawe	-	-	-
Anggotoa	-
Unaaha	-	-	-
Anggaberri	-	-	-
Abuki	-	-	-
Latoma	-	-	-
Tongauna	-	-	-
Asinua	-	-	-
Padangguni	-
Tongauna Utara	1
Routa	-	-	-
Kabupaten Konawe	-	-	18

Lanjutan Tabel/Continued Table 4.5.6

Kecamatan Subdistrict	Tanah Longsor/Landslide		
	2011	2014	2018
(1)	(8)	(9)	(10)
Soropia	-	-	-
Lalongasumeeto	-	-	1
Sampara	-	3	5
Bondoala	-	1	-
Besulutu	-	-	-
Kapoiala	-	-	3
Anggalomoare	-
Morosi	1
Lambuya	-	-	-
Uepai	3	-	2
Puriala	-	-	-
Onembute	-	-	-
Pondidaha	-	-	-
Wonggeduku	-	-	-
Amonggedo	-	-	-
Wonggeduku Barat	-
Wawotobi	-	-	-
Meluhu	-	-	-
Konawe	-	-	-
Anggotoa	-
Unaaha	1	1	-
Anggaberri	-	-	-
Abuki	-	-	-
Latoma	-	-	-
Tongauna	-	-	-
Asinua	-	-	-
Padangguni	-
Tongauna Utara	-
Routa	-	-	-
Kabupaten Konawe	4	5	12

Catatan/Note: ¹ Desa pada tabel ini termasuk Unit Permukiman Transmigrasi (UPT) yang masih dibina oleh kementerian terkait dan nagari di Provinsi Sumatera Barat/Villages in this table are included in Transmigration Settlement Unit which is still fostered by the relevant ministries and the nagari in the Province of Sumatera Barat

² Terjadi dalam tiga tahun terakhir sampai dengan saat pencacahan/Occured during the last three years by the time of enumeration

Sumber/Source: BPS, Pendataan Potensi Desa (Podes)/BPS-Statistics Indonesia, Village Potential Data Collecting

BAB
5

**Pertanian, Peternakan,
dan Perikanan**

*Agriculture, Livestock, and
Fishery*



Populasi Ternak di Kabupaten Konawe, 2019

Livestock Population in Konawe Regency, 2019



**Ayam
Kampung**

2.458.359



**Ayam
Ras**

1.694.998



Itik

198.304



Babi

77.111



Sapi

66.221



Kerbau

997



Kambing

60.748



PENJELASAN TEKNIS**TECHNICAL NOTES**

1. Sawah adalah lahan pertanian yang berpetak-petak dan dibatasi oleh pematang (galengan), saluran untuk menahan/ menyalurkan air, yang biasanya ditanami padi sawah tanpa memandang dari mana diperoleh atau status lahan tersebut. Lahan yang dimaksud termasuk lahan yang terdaftar di Pajak Bumi Bangunan, luran Pembangunan Daerah, lahan bengkok, lahan serobotan, lahan rawa yang ditanami padi dan lahan bekas tanaman tahunan yang telah dijadikan sawah, baik yang ditanami padi, palawija atau tanaman semusim lainnya.
 2. Tegall/Kebun adalah lahan pertanian bukan sawah (lahan kering) yang ditanami tanaman semusim atau tahunan dan terpisah dengan halaman sekitar rumah serta penggunaannya tidak berpindah pindah.
 3. Ladang/Huma adalah lahan pertanian bukan sawah (lahan kering) yang biasanya ditanami tanaman semusim dan penggunaannya hanya semusim atau dua musim, kemudian akan ditinggalkan bila sudah tidak subur lagi (berpindah-pindah). Kemungkinan lahan ini beberapa tahun kemudian akan dikerjakan kembali jika sudah subur.
1. *Wetland is agricultural land that separated by small dykes to resist water, where the main crop is usually wetland paddy without considering where it is got from or the status of the land, It includes the land that is registered at land income tax office, regional development contribution, 'bengkok' land, illegal ownership, swamps for rice cultivation, and annual crop land mark that has been used as rice field, which are both planted with paddy, secondary crops or the other seasonal crops.*
 2. *Dry field/Garden is an dryland (unirrigated land) which is planted with seasonal or annual crops and separately from the yard around the house without shifting.*
 3. *Unirrigated agricultural field / Shifting cultivation land is dryland (unirrigated land) that usually is cultivated for seasonal crops and utilized only for one or two seasons, then it will be left when it is not fertile (shifting), Maybe, this land will be used again in a few years if it has been fertile.*

4. Lahan yang sementara tidak diusahakan adalah lahan yang biasanya diusahakan tetapi untuk sementara (lebih dari 1 (satu) tahun tetapi kurang dari atau sama dengan 2 (dua) tahun) tidak diusahakan, termasuk lahan sawah yang tidak diusahakan selama lebih dari 2 (dua) tahun.
 5. Data pokok tanaman pangan yang dikumpulkan adalah luas panen dan produktivitas (hasil per hektar). Produksi tanaman pangan merupakan hasil perkalian antara luas panen dengan produktivitas. Pengumpulan data luas panen dilakukan setiap bulan dengan pendekatan area kecamatan di seluruh wilayah Indonesia. Pengumpulan data produktivitas dilakukan melalui pengukuran langsung pada plot ubinan berukuran 2½ m x 2½ m. Pengumpulan data produktivitas dilakukan setiap subround (empat bulanan) pada waktu panen petani.
 6. Data produksi padi dan palawija yang disajikan adalah dalam kualitas: gabah kering giling (padi), pipilan kering (jagung), biji kering (kedelai dan kacang tanah), dan umbi basah (ubi kayu dan ubi jalar).
 7. Tanaman sayuran dan buah-buahan semusim
Tanaman sayuran semusim adalah
4. *Temporarily unused land is land that is regularly used but temporarily (more than a year but less or equal than two years) is unused, it includes wetland that is not cultivated more than two years.*
 5. *The main food crops data collected consists of harvested area and productivity (yield per hectare), Food crops production is generated by harvested area multiplied by productivity, The harvested area data is collected every month using sub Subdistrict area approach in all sub Subdistrict in Indonesia, The productivity data collection is conducted by a direct measurement in 2½m x 2½m crop cutting plot, The productivity measurement is conducted in every subround (four monthly) at the time when farmers are harvesting their crops.*
 6. *Production of paddy and secondary crops data are presented in the form of: dry unhusked rice (paddy), dry loose maize (maize), dry shells crops (soybeans and peanuts), and fresh roots (cassava and sweet potatoes),*
 7. *Seasonal vegetable and fruit plants
Seasonal vegetable plants are plants which are the sources of vitamin, mineral*

tanaman sumber vitamin, garam mineral dan lain-lain yang dikonsumsi dari bagian tanaman yang berupa daun, bunga, buah, dan umbinya, yang berumur kurang dari satu tahun.

Tanaman buah-buahan semusim adalah tanaman sumber vitamin, garam mineral, dan lain-lain yang dikonsumsi dari bagian tanaman yang berupa buah, berumur kurang dari satu tahun, tidak berbentuk pohon/rumpun tetapi menjalar dan berbatang lunak.

8. Tanaman buah-buahan dan sayuran tahunan

Tanaman buah-buahan tahunan adalah tanaman sumber vitamin, garam mineral, dan lain-lain yang dikonsumsi dari bagian tanaman yang berupa buah dan merupakan tanaman tahunan.

Tanaman sayuran tahunan adalah tanaman sumber vitamin, garam mineral, dan lain-lain yang dikonsumsi dari bagian tanaman yang berupa daun dan atau buah yang berumur lebih dari satu tahun.

9. Luas panen tanaman hortikultura adalah luas tanaman sayuran, buah-buahan, biofarmaka, dan tanaman hias yang diambil hasilnya/dipanen pada periode pelaporan.

10. Luas panen untuk tanaman sayuran adalah luas tanaman yang dipanen sekaligus/habis/dibongkar dan luas tanaman yang dipanen berkali-kali (lebih

salt, etc, consumed from the part of the plant in the form of leaf, flower, fruit, and root with the age of less than one year,

Seasonal fruit plants are plants which are the sources of vitamin, mineral salt, etc, consumed from the part of the plant in the form of fruits, These plants are creeps with the age of less than one year,

8. *Annual fruit and vegetable plants*

Annual fruit plants are plants which are the sources of vitamin, contained mineral salt, etc, consumed from the part of plant in the form of fruit and more than one year of age.

Annual vegetable plants are plants which are the sources of vitamin, contained mineral salt, etc, consumed from the part of the plant in the form of vegetable and more than one year of age.

9. *Harvested area of horticulture is area which vegetable, fruit, medicinal and ornamental plant of crop harvested during the period of report.*

10. *Harvested area of vegetables is area of entirely plant harvested/demolished and plant harvested several times/undemolished.*

dari satu kali)/belum habis.

Tanaman yang dipanen sekaligus/ habis/dibongkar adalah tanaman yang sehabis panen langsung dibongkar/ dicabut, terdiri dari bawang merah, bawang putih, bawang daun, kentang, kol/kubis, kembang kol, petsai/sawi, wortel, lobak, dan kacang merah.

Tanaman yang dipanen berkali-kali (lebih dari satu kali)/belum habis adalah tanaman yang pemanenannya lebih dari satu kali dan biasanya dibongkar apabila panen terakhir sudah tidak memadai lagi, terdiri dari: kacang panjang, cabe besar, cabe rawit, jamur, tomat, terung, buncis, ketimun, labu siam, kangkung, bayam, melon, semangka, dan blewah.

Entirely plants harvested/demolished are plants usually harvested once and demolished to be substituted by other plants, consisting of: shallots, garlic, leeks, potato, cabbage, cauli flower, mustard green, carrots, chinese radish, and red kidney beans,

Plants harvested several times/ undemolished are plants usually harvested more than once and demolished in the case that the last harvest was economically not profitable, They consist of : yard long beans, chili, small chili, mushroom, tomatoes, egg plant, frech beans, cucumber, pumpkin/ chajota, swamp cabbage, spinach, melon, watermelon, and blewah.

11. Produksi hortikultura adalah hasil menurut bentuk produk dari setiap tanaman sayuran, buah-buahan, biofarmaka dan tanaman hias yang diambil berdasarkan luas yang dipanen/tanaman yang menghasilkan pada bulan/triwulan laporan.

11. Horticulture production is the standard production quantity form of vegetable, fruit, medicinal and ornamental plant based on harvested area/the number of production plants reported monthly/quarterly.

12. Penghitungan luas tanaman perkebunan besar adalah pada keadaan akhir tahun dan tidak termasuk yang luasnya kurang dari 5 hektar.

12. Planted areas of estates refer to condition at the end of the year, and exclude areas less than 5 hectares.

13. Bentuk produksi perkebunan adalah; karet kering (karet), daun kering (teh dan tembakau), biji

13. Production of estates crops are follows: dry rubber (rubber); dry leaves (tea and tobacco); dry

kering (kopi dan coklat), kulit kering (kayu manis dan kina), serat kering (rami), bunga kering (cengkeh), refined sugar (tebu dari perkebunan besar), gula mangkok (tebu dari perkebunan rakyat), ekivalen kopra (kopra), biji dan bunga (pala) serta minyak daun (sereh).

beans (coffee and cocoa); dry bark (cassia vera and cinchona); dry fibre (rosella); dry flowers/buds (cloves); refined sugar (sugar cane from estate); cup sugar (sugar cane from smallholders); copra (copra); seeds and buds (nutmeg); and leaf oil (citronella).

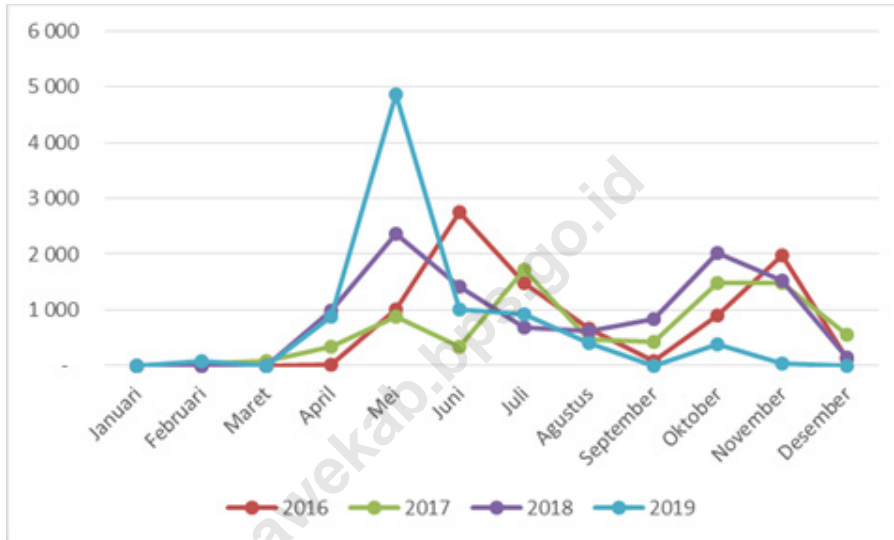
14. Persediaan akhir tahun produksi perkebunan besar bukan merupakan cadangan penyangga (buffer stock).
 15. Pemanfaatan hasil hutan kayu adalah segala bentuk usaha yang memanfaatkan dan mengusahakan hasil hutan kayu dengan tidak merusak lingkungan dan tidak mengurangi fungsi pokok hutan. Kegiatan ini hanya dapat dilaksanakan pada areal hutan yang memiliki potensi untuk dilakukan kegiatan pemanfaatan hasil hutan kayu dan dapat dilaksanakan setelah diperoleh izin usaha.
 16. Produksi hasil hutan utama yang dihasilkan dari hutan adalah kayu bulat. Produksi kayu bulat ini dihasilkan dari hutan alam melalui kegiatan perusahaan Hak Pengusahaan Hutan (HPH/IUPHHK), kegiatan ijin pemanfaatan kayu (IPK) dalam rangka pembukaan wilayah hutan, pembangunan Hutan
14. *The production availability of estates at the end of year is not the buffer stock.*
 15. *Commercial utilization of timber as forest product is activities to utilize timber without destructing the environment and undermining the main functions of the forest area. Those activities could only be executed in forest area with high commercial timber value with license.*
 16. *The main product of commercial forest operation is log. The log is harvested from various sources such as natural forest granted to concessionaires (IUPHHK/HPH), land clearing activities (IPK), industrial forest plantation (HTI) and community forest.*

Tanaman Industri (HTI), serta kegiatan hutan rakyat.

17. Kayu Gergajian merupakan kayu hasil konversi kayu bulat dengan menggunakan mesin gergaji, mempunyai bentuk yang teratur dengan sisi-sisi sejajar dan sudut-sudutnya siku dengan ketebalan tidak lebih dari 6 cm dan kadar air tidak lebih dari 18 persen. Kayu gergajian yang diolah langsung dari kayu bulat, wajib didukung dengan dokumen yang sah.
18. Kayu Lapis adalah panel kayu yang tersusun dari lapisan veneer dibagian luarnya, sedangkan dibagian intinya (core) bisa berupa veneer atau material lain, diikat dengan lem kemudian di-press (ditekan) sedemikian rupa sehingga menjadi panel yang kuat. Termasuk dalam artian ini adalah kayu lapis yang dilapisi lagi dengan material lain.
19. Data populasi ternak bersumber dari Direktorat Jenderal Peternakan dan Kesehatan Hewan Kementerian Pertanian, sedangkan jumlah pemotongan ternak merupakan hasil Survei Laporan Pemotongan Ternak. Pengumpulan data pemotongan ternak dilakukan secara lengkap setiap triwulan di seluruh Rumah Potong Hewan (RPH) dan Tempat Pemotongan
17. *Sawn Timber Constitutes a sawmill product derived from logs as raw material. The product is characterized with regular forms having parallel sides at right angle to each other, thickness not more than 6 cm and moisture content not to exceed 18 percent. Sawn timber produced directly from logs must be certified by a legal document,*
18. *Plywood is wood panel consisting of layers pressed together in between veneers; the core may be veneer or some other material, bound together with glue and pressed tightly together to make a strong panel, Included to this definition is plywood covered with other materials,*
19. *Data of domestic livestock population are obtain from the Directorate General of Livestock and Animal Health Service, while data on the number of animals slaughtered are based on the quarterly survey conducted by BPS. This survey is a complete enumeration on all slaughterhouses and abattoirs in Indonesia.*

20. Data statistik perikanan merupakan data sekunder yang bersumber dari Direktorat Jenderal Perikanan Tangkap dan Direktorat Jenderal Budidaya. Statistik perikanan dibedakan atas data Perikanan Tangkap dan Perikanan Budidaya. Perikanan Tangkap diklasifikasikan atas penangkapan ikan di laut dan penangkapan ikan di perairan umum. Perikanan Budidaya diklasifikasikan atas jenis budidaya yaitu budidaya laut, tambak, kolam, karamba, jaring apung, dan sawah.
20. *Fishery Statistics are secondary data obtained from the Directorate General of Capture Fisheries and Directorate General of Aquaculture, Fishery statistics are categorized into capture fisheries and aquaculture, Capture fisheries are further classified into marine capture fisheries and inland open water capture fisheries, Aquaculture are further classified into several types of culture: marine culture, brackish water pond, fresh water pond, cage, floating net, and fish breeding in paddy fields.*

Gambar 5.1 Jumlah Beras Lokal yang Masuk Melalui Bulog di Kabupaten Konawe Dirinci per Bulan (ton), 2016-2019
Figures 5.1 Amount of Local Rice Incoming by Logistic Office of Konawe Regency by Month (tons), 2016-2019



Sumber/Source: Perum BULOG Subdivre Unaaha/ Perum BULOG Subdivre Unaaha

5.1 HORTIKULTURA

HORTICULTURE

Tabel 5.1.1 **Luas Panen Tanaman Sayuran Menurut Kecamatan dan Jenis Tanaman di Kabupaten Konawe (ha), 2018 dan 2019**
Harvested Area of Vegetables by Subdistrict and Kind of Plant in Konawe Regency (ha), 2018 and 2019

Kecamatan Subdistrict (1)	Cabai Besar/Big Chili		Cabai Rawit/ Cayenne Pepper	
	2018 (2)	2019 (3)	2018 (4)	2019 (5)
Soropia	-	-	2	3
Lalonggasumeeto	3	3	4	2
Sampara	-	-	-	-
Bondoala	2	-	3	3
Besulutu	1	-	1	3
Kapoiala	-	-	1	3
Anggalomoare	-	-	-	-
Morosi	-	-	-	-
Lambuya	7	2	-	1
Uepai	3	8	9	11
Puriala	-	-	-	-
Onembute	2	9	7	14
Pondidaha	4	5	5	6
Wonggeduku	8	12	9	13
Amonggedo	1	2	1	4
Wonggeduku Barat	6	8	6	7
Wawotobi	4	3	3	3
Meluhu	-	-	-	1
Konawe	5	4	5	6
Anggota	-	2	-	2
Unaaha	-	-	-	-
Anggaberri	-	-	3	-
Abuki	2	5	2	6
Latoma	2	4	1	-
Tongauna	1	1	1	1
Asinua	3	4	3	5
Padangguni	4	7	8	7
Tongauna Utara	-	3	-	3
Routa	-	-	-	-
Kabupaten Konawe	58	82	74	104

Lanjutan Tabel/Continued Table 5.1.1

Kecamatan Subdistrict (1)	Petai/Chinese Cabbage		Tomat/ Tomato	
	2018 (6)	2019 (7)	2018 (8)	2019 (9)
Soropia	-	-	-	-
Lalongasumeeto	7	4	8	6
Sampara	-	-	-	-
Bondoala	2	8	2	6
Besulutu	-	-	2	4
Kapoiala	-	-	1	-
Anggalomoare	-	-	-	-
Morosi	-	-	-	-
Lambuya	-	-	3	13
Uepai	4	10	8	10
Puriala	-	-	3	4
Onembute	-	-	2	10
Pondidaha	4	8	11	17
Wonggeduku	9	13	10	15
Amonggedo	-	-	-	2
Wonggeduku Barat	3	12	4	7
Wawotobi	6	8	3	6
Meluhu	-	-	2	5
Konawe	4	8	6	10
Anggotoa	-	-	-	2
Unaaha	-	-	-	-
Anggaberri	-	-	3	2
Abuki	-	-	4	13
Latoma	7	11	10	12
Tongauna	-	-	1	3
Asinua	-	-	4	12
Padangguni	1	-	5	11
Tongauna Utara	-	-	-	6
Routa	-	-	-	-
Kabupaten Konawe	47	82	92	176

Lanjutan Tabel/*Continued Table* 5.1.1

Kecamatan Subdistrict	Terung/ Eggplant		Bayam/Spinach	
	2018	2019	2018	2019
(1)	(10)	(11)	(12)	(13)
Soropia	3	4	-	-
Lalonggsumeeto	8	7	11	5
Sampara	-	-	3	4
Bondoala	5	6	2	-
Besulutu	7	9	-	-
Kapoiala	1	7	-	2
Anggalomoare	-	1	-	3
Morosi	-	7	-	6
Lambuya	4	10	2	5
Uepai	8	10	3	7
Puriala	6	7	3	6
Onembute	2	10	-	1
Pondidaha	-	-	3	10
Wonggeduku	11	19	6	10
Amonggedo	-	4	-	1
Wonggeduku Barat	4	7	2	-
Wawotobi	7	6	4	3
Meluhu	2	6	1	9
Konawe	7	7	7	11
Anggoota	-	3	-	1
Unaaha	-	-	-	-
Anggaberri	3	9	1	7
Abuki	8	14	3	9
Latoma	10	13	6	12
Tongauna	2	4	2	-
Asinua	5	15	-	-
Padangguni	5	10	1	-
Tongauna Utara	-	8	-	-
Routa	2	9	2	10
Kabupaten Konawe	110	212	62	122

Lanjutan Tabel/Continued Table 5.1.1

Kecamatan Subdistrict (1)	Kacang Panjang/Long Beans		Kangkung/Water Spinach	
	2018 (14)	2019 (15)	2018 (16)	2019 (17)
Soropia	-	1	1	-
Lalonggsumeeto	8	8	7	3
Sampara	3	5	-	-
Bondoala	4	6	2	-
Besulutu	4	9	-	-
Kapoiala	2	7	1	3
Anggalomoare	-	-	-	-
Morosi	-	7	-	-
Lambuya	4	12	-	6
Uepai	8	11	4	7
Puriala	3	6	4	8
Onembute	2	13	-	-
Pondidaha	6	12	3	6
Wonggeduku	9	19	6	12
Amonggedo	2	8	-	3
Wonggeduku Barat	4	14	2	14
Wawotobi	8	10	5	3
Meluhu	1	6	-	-
Konawe	8	9	3	11
Anggotoa	-	6	-	1
Unaaha	-	-	-	-
Anggaberu	4	8	3	-
Abuki	6	10	1	8
Latoma	8	13	1	8
Tongauna	2	5	2	1
Asinua	10	19	-	-
Padangguni	4	15	1	-
Tongauna Utara	-	5	-	3
Routa	-	4	-	-
Kabupaten Konawe	110	248	46	97

Sumber/Source: BPS, Statistik Pertanian Hortikultura SPH-SBS/BPS-Statistics Indonesia, Agricultural Statistic for Horticulture SPH-SBS

Tabel
Table 5.1.2

Produksi Tanaman Sayuran Menurut Kecamatan dan Jenis Tanaman di Kabupaten Konawe (kuintal), 2018 dan 2019
Production of Vegetables by Subdistrict and Kind of Plant in Konawe Regency (quintal), 2018 dan 2019

Kecamatan Subdistrict (1)	Cabai Besar/Big Chili		Cabai Rawit/ Cayenne Pepper	
	2018 (2)	2019 (3)	2018 (4)	2019 (5)
Soropia	-	-	77	35
Lalonggsumeeto	103	82	122	77
Sampara	-	-	-	-
Bondoala	25	-	112	98
Besulutu	25	-	25	70
Kapoiala	-	-	50	96
Anggalomoare	-	-	-	-
Morosi	-	-	-	-
Lambuya	195	123	-	108
Uepai	173	288	280	334
Puriala	-	-	-	-
Onembute	65	324	410	498
Pondidaha	340	506	360	453
Wonggeduku	220	369	230	409
Amonggedo	115	93	97	91
Wonggeduku Barat	195	238	235	282
Wawotobi	255	204	280	225
Meluhu	-	-	-	50
Konawe	225	191	115	265
Anggoota	-	166	-	146
Unaaha	-	-	-	-
Anggaberri	-	-	75	-
Abuki	60	315	117	343
Latoma	155	130	20	-
Tongauna	90	143	80	141
Asinua	100	180	115	184
Padangguni	150	211	230	311
Tongauna Utara	-	196	-	282
Routa	-	-	-	-
Kabupaten Konawe	2 491	3 759	3 030	4 498

Lanjutan Tabel/Continued Table 5.1.2

Kecamatan Subdistrict	Petai/Chinese Cabbage		Tomat/ Tomato	
	2018	2019	2018	2019
(1)	(6)	(7)	(8)	(9)
Soropia	-	-	-	-
Lalongasumeeto	99	68	119	114
Sampara	-	-	-	-
Bondoala	20	99	100	180
Besulutu	-	-	53	108
Kapoiala	-	-	10	-
Anggalomoare	-	-	-	-
Morosi	-	-	-	-
Lambuya	-	-	105	292
Uepai	40	153	175	256
Puriala	-	-	65	74
Onembute	-	-	100	254
Pondidaha	50	141	465	654
Wonggeduku	92	193	230	322
Amonggedo	-	-	-	30
Wonggeduku Barat	37	150	134	233
Wawotobi	75	122	80	182
Meluhu	-	-	57	119
Konawe	45	116	248	247
Anggotoa	-	-	-	115
Unaaha	-	-	-	-
Anggaberri	-	-	60	40
Abuki	-	-	135	308
Latoma	83	130	345	304
Tongauna	-	-	50	81
Asinua	-	-	190	266
Padangguni	10	-	152	193
Tongauna Utara	-	-	-	146
Routa	-	-	-	-
Kabupaten Konawe	551	1 172	2 873	4 518

Lanjutan Tabel/*Continued Table* 5.1.2

Kecamatan Subdistrict (1)	Terung/ Eggplant		Bayam/Spinach	
	2018 (10)	2019 (11)	2018 (12)	2019 (13)
Soropia	64	121	-	-
Lalongasumeeto	116	132	88	57
Sampara	-	-	15	52
Bondoala	100	97	16	-
Besulutu	91	173	-	-
Kapoiala	31	161	-	20
Anggalomoare	-	44	-	34
Morosi	-	149	-	70
Lambuya	100	237	16	66
Uepai	142	206	37	96
Puriala	80	138	33	89
Onembute	72	150	-	10
Pondidaha	-	-	19	123
Wonggeduku	180	324	46	127
Amonggedo	-	68	-	14
Wonggeduku Barat	125	160	27	-
Wawotobi	100	140	58	36
Meluhu	35	95	10	120
Konawe	185	256	54	145
Anggoota	-	113	-	16
Unaaha	-	-	-	-
Anggaberri	55	216	10	90
Abuki	245	275	26	98
Latoma	235	270	46	134
Tongauna	61	64	17	-
Asinua	200	277	-	-
Padangguni	85	209	8	-
Tongauna Utara	-	204	-	-
Routa	60	170	18	111
Kabupaten Konawe	2 362	4 449	544	1 508

Lanjutan Tabel/Continued Table 5.1.2

Kecamatan Subdistrict	Kacang Panjang/Long Beans		Kangkung/Water Spinach	
	2018	2019	2018	2019
(1)	(14)	(15)	(16)	(17)
Soropia	-	34	2	-
Lalonggsumeeto	145	166	70	34
Sampara	78	144	-	-
Bondoala	118	142	15	-
Besulutu	79	161	-	-
Kapoiala	20	186	10	32
Anggalomoare	-	-	-	-
Morosi	-	118	-	-
Lambuya	90	239	-	64
Uepai	200	241	44	86
Puriala	40	120	31	115
Onembute	100	265	-	-
Pondidaha	110	310	22	97
Wonggeduku	225	338	50	142
Amonggedo	71	165	-	37
Wonggeduku Barat	110	331	32	134
Wawotobi	140	253	57	30
Meluhu	43	88	-	-
Konawe	240	222	24	115
Anggotoa	-	124	-	14
Unaaha	-	-	-	-
Anggaberu	80	146	18	-
Abuki	169	181	10	102
Latoma	255	268	8	97
Tongauna	60	102	18	10
Asinua	260	462	-	-
Padangguni	115	267	8	-
Tongauna Utara	-	160	-	52
Routa	-	90	-	-
Kabupaten Konawe	2 748	5 323	419	1 161

Sumber/Source: BPS, Statistik Pertanian Hortikultura SPH-SBS/BPS-Statistics Indonesia, Agricultural Statistic for Horticulture SPH-SBS

Tabel
Table 5.1.3

Luas Panen Tanaman Sayuran dan Buah-buahan Semusim Menurut Jenis Tanaman di Kabupaten Konawe (ha), 2017–2019
Harvested Area of Seasonal Vegetables and Fruits by Kind of Plant in Konawe Regency (ha), 2017–2019

Jenis Tanaman Kind of Plants	2017	2018	2019
(1)	(2)	(3)	(4)
Sayuran/Vegetables			
Bawang Daun/ <i>Wlech Onion</i>	14	21	49
Bawang Merah/ <i>Shallot</i>	3	-	-
Bayam/ <i>Spinach</i>	45	62	122
Buncis/ <i>Green Bean</i>	7	12	11
Cabai Besar/ <i>Chili (Capsicum Annum)</i>	108	58	82
Cabai Rawit/ <i>Chili (Capsicum Frutescens)</i>	120	74	104
Jamur/ <i>Mushroom</i>	-	-	85
Kacang Merah/ <i>Red Bean</i>	-	-	8
Kacang Panjang/ <i>Yarldlong Bean</i>	104	110	248
Kangkung/ <i>Kangkong</i>	47	46	97
Ketimun/ <i>Cucumber</i>	29	36	80
Kembang Kol/ <i>Cauliflower</i>	-	-	4
Labu Siam/ <i>Chayote</i>	5	4	4
Petsai/ <i>Chinese Cabbage</i>	36	47	82
Terung/ <i>Eggplant</i>	91	110	212
Tomat/ <i>Tomato</i>	112	92	176
Buah-buahan/Fruits			
Melon/ <i>Melon</i>	-	2	12
Semangka/ <i>Watermelon</i>	3	18	65

Sumber/Source: BPS, Statistik Pertanian Hortikultura SPH-SBS/BPS-Statistics Indonesia, Agricultural Statistic for Horticulture SPH-SBS

Tabel 5.1.4 **Produksi Tanaman Sayuran dan Buah-buahan Semusim Menurut Jenis Tanaman di Kabupaten Konawe (kuintal), 2017–2019**
Production of Seasonal Vegetables and Fruits by Kind of Plant in Konawe Regency (quintal), 2017–2019

Jenis Tanaman Kind of Plants	2017	2018	2019
(1)	(2)	(3)	(4)
Sayuran/Vegetables			
Bawang Daun/Wlech Onion	173	271	699
Bawang Merah/Shallot	20	-	-
Bayam/Spinach	295	544	1 508
Buncis/Green Bean	69	178	316
Cabai Besar/Chili (<i>Capsicum Annum</i>)	3 991	2 491	3 759
Cabai Rawit/Chili (<i>Capsicum Frutescens</i>)	4 873	3 030	4 498
Jamur/Mushroom	-	-	255
Kacang Merah/Red Bean	-	-	130
Kacang Panjang/Yarldlong Bean	3 101	2 748	5 323
Kangkung/Kangkong	524	419	1 161
Ketimun/Cucumber	1 083	857	2 046
Kembang Kol/Cauliflower	-	-	38
Labu Siam/Chayote	66	80	118
Petsai/Chinese Cabbage	412	551	1 172
Terung/Eggplant	3 141	2 362	4 449
Tomat/Tomato	4 829	2 873	4 518
Buah-buahan/Fruits			
Melon/Melon	-	82	192
Semangka/Watermelon	390	635	1 509

Sumber/Source: BPS, Statistik Pertanian Hortikultura SPH-SBS/BPS-Statistics Indonesia, Agricultural Statistic for Horticulture SPH-SBS

Tabel
Table 5.1.5

Luas Panen Tanaman Biofarmaka Menurut Kecamatan dan Jenis Tanaman di Kabupaten Konawe (m²), 2019
Harvested Area of Medicinal Plants by Subdistrict and Kind of Plant in Konawe Regency (m²), 2019

Kecamatan Subdistrict	Jahe/Ginger	Laos/ Lengkuas/ Galanga	Kencur/ East Indian Galangal	Kunyit/ Turmeric
(1)	(2)	(3)	(4)	(5)
Soropia	-	30	-	20
Lalonggsumeeto	-	1 125	700	1 200
Sampara	-	-	-	-
Bondoala	-	-	-	-
Besulutu	-	-	-	-
Kapoiala	-	-	-	-
Anggalomoare	-	-	-	-
Morosi	-	-	-	-
Lambuya	-	-	-	-
Uepai	20	-	-	-
Puriala	-	-	-	-
Onembute	-	-	-	-
Pondidaha	-	-	-	-
Wonggeduku	-	-	-	-
Amonggedo	-	-	-	-
Wonggeduku Barat	-	-	-	-
Wawotobi	-	-	-	-
Meluhu	-	-	-	-
Konawe	-	-	-	-
Anggotoa	-	-	-	-
Unaaha	-	-	-	-
Anggaberri	-	-	-	-
Abuki	-	-	-	-
Latoma	-	-	-	-
Tongauna	-	-	-	-
Asinua	-	-	-	-
Padangguni	-	-	-	-
Tongauna Utara	-	-	-	-
Routa	-	-	-	-
Kabupaten Konawe	20	1 155	700	1 220

Sumber/Source: BPS, Statistik Pertanian Hortikultura SPH-TBF/BPS-Statistics Indonesia, Agricultural Statistic for Horticulture SPH-TBF

Tabel 5.1.6 **Produksi Tanaman Biofarmaka Menurut Kecamatan dan Jenis Tanaman di Kabupaten Konawe (kg), 2019**
Production of Medicinal Plants by Subdistrict and Kind of Plant in Konawe Regency (kg), 2019

Kecamatan Subdistrict	Jahe/Ginger	Laos/ Lengkuas/ Galanga	Kencur/ East Indian Galangal	Kunyit/ Turmeric
(1)	(2)	(3)	(4)	(5)
Soropia	-	120	-	50
Lalongasumeeto	-	2 200	1 110	1 750
Sampara	-	-	-	-
Bondoala	-	-	-	-
Besulutu	-	-	-	-
Kapoiala	-	-	-	-
Anggalomoare	-	-	-	-
Morosi	-	-	-	-
Lambuya	-	-	-	-
Uepai	50	-	-	-
Puriala	-	-	-	-
Onembute	-	-	-	-
Pondidaha	-	-	-	-
Wonggeduku	-	-	-	-
Amonggedo	-	-	-	-
Wonggeduku Barat	-	-	-	-
Wawotobi	-	-	-	-
Meluhu	-	-	-	-
Konawe	-	-	-	-
Anggota	-	-	-	-
Unaaha	-	-	-	-
Anggaberri	-	-	-	-
Abuki	-	-	-	-
Latoma	-	-	-	-
Tongauna	-	-	-	-
Asinua	-	-	-	-
Padangguni	-	-	-	-
Tongauna Utara	-	-	-	-
Routa	-	-	-	-
Kabupaten Konawe	50	2 320	1 110	1 800

Sumber/Source: BPS, Statistik Pertanian Hortikultura SPH-TBF/BPS-Statistics Indonesia, Agricultural Statistic for Horticulture SPH-TBF

Tabel
Table 5.1.7**Luas Panen Tanaman Biofarmaka Menurut Jenis Tanaman
di Kabupaten Konawe (m²), 2019**
**Harvested Area of Medicinal Plants by Kind of Plant in
Konawe Regency (m²), 2019**

Jenis Tanaman <i>Kind of Plants</i>	2019
(1)	(2)
Dlingo/Dringo/Sweet Root/ <i>Calamus</i>	400
Jahe/ <i>Ginger</i>	20
Keji Beling/Kecibeling/ <i>Strobilanthes crista</i>	2 000
Kencur/ <i>East Indian Galangal</i>	700
Kunyit/ <i>Turmeric</i>	1 220
Laos/Lengkuas/ <i>Galanga</i>	1 155
Lempuyang/ <i>Zingiber Aromaticum</i>	1 050
Mengkudu/Pace/ <i>Indian Mulberry</i> ¹	900
Sambiloto/ <i>King of Bitter</i>	1 800
Temukunci/ <i>Chinese Keys</i>	1 050
Temulawak/ <i>Java Turmeric</i>	1 300

Catatan/Note : ¹Satuan Mengkudu adalah pohon/ *Indian Mulberry unit is a tree*

Sumber/Source : BPS, Statistik Pertanian Hortikultura SPH-TBF/BPS-Statistics Indonesia, *Agricultural Statistic for Horticulture SPH-TBF*

Tabel 5.1.8 **Produksi Tanaman Biofarmaka Menurut Jenis Tanaman di Kabupaten Konawe (kg), 2019**
Table 5.1.8 **Production of Medicinal Plants by Kind of Plant in Konawe Regency (kg), 2019**

Jenis Tanaman <i>Kind of Plants</i>	2019
(1)	(2)
Dlingo/Dringo/Sweet Root/Calamus	620
Jahe/Ginger	50
Keji Beling/Kecibeling/ <i>Strobilanthes crista</i>	1 150
Kencur/East Indian Galangal	1 110
Kunyit/Turmeric	1 800
Laos/Lengkuas/Galanga	2 320
Lempuyang/ <i>Zingiber Aromaticum</i>	2 060
Mengkudu/Pace/Indian Mulberry	700
Sambiloto/King of Bitter	2 150
Temukunci/Chinese Keys	1 550
Temulawak/Java Turmeric	2 240

Sumber/Source: BPS, Statistik Pertanian Hortikultura SPH-TBF/BPS-Statistics Indonesia, Agricultural Statistic for Horticulture SPH-TBF

Tabel 5.1.9 Luas Panen Tanaman Hias Menurut Kecamatan dan Jenis Tanaman di Kabupaten Konawe, 2019
Table *Harvested Area of Ornamental Plants by Subdistrict and Kind of Plant in Konawe Regency, 2019*

Jenis Tanaman <i>Kind of Plants</i>	Satuan <i>Unit</i>	2019
(1)	(2)	(3)
Adenium (Kamboja Jepang)/ <i>Adenium obesum</i>	m ² /m ²	30
Pakis/ <i>Leather Leaf Fern</i>	m ² /m ²	2
Palem/ <i>Palm</i>	Pohon/tree	75
Soka/ <i>Ixora</i>	m ² /m ²	3

Sumber/Source: BPS, Statistik Pertanian Hortikultura SPH-TH/BPS-Statistics Indonesia, *Agricultural Statistik for Horticulture SPH-TH*

Tabel
Table 5.1.10

**Produksi Tanaman Hias Menurut Kecamatan dan Jenis
Tanaman di Kabupaten Konawe (Pohon), 2019**
*Production of Ornamental Plants by Subdistrict and Kind of
Plant in Konawe Regency (Tree), 2019*

Jenis Tanaman <i>Kind of Plants</i>	2019
(1)	(2)
Adenium (Kamboja Jepang)/ <i>Adenium obesum</i>	120
Pakis/ <i>Leather Leaf Fern</i>	8
Palem/ <i>Palm</i>	100
Soka/ <i>Ixora</i>	14

Sumber/*Source*: BPS, Statistik Pertanian Hortikultura SPH-TH/BPS-*Statistics Indonesia, Agricultural Statistik for Horticulture SPH-TH*

Tabel
Table 5.1.11

Produksi Buah-buahan Menurut Kecamatan dan Jenis Tanaman di Kabupaten Konawe (kuintal), 2018 and 2019

Production of Fruits by Subdistrict and Kind of Plant in Konawe Regency (quintal), 2018 and 2019

Kecamatan Subdistrict (1)	Mangga/Mango		Durian/Durian	
	2018 (2)	2019 (3)	2018 (4)	2019 (5)
Soropia	442	1 800	-	42
Lalongasumeeto	1 000	2 800	-	7 000
Sampara	-	-	-	3 400
Bondoala	4 400	2 300	-	880
Besulutu	-	1 000	-	2 100
Kapoiala	564	250	115	170
Anggalomoare	180	49	-	45
Morosi	40	35	-	40
Lambuya	290	160	-	200
Uepai	18	100	-	380
Puriala	200	79	-	-
Onembute	-	600	182	130
Pondidaha	1 250	1 200	700	950
Wonggeduku	130	65	-	200
Amonggedo	20	22	-	220
Wonggeduku Barat	38	26	22	18
Wawotobi	60	130	-	270
Meluhu	150	120	-	70
Konawe	-	-	-	35
Anggoota	-	40	-	25
Unaaha	-	32	-	70
Anggaberri	225	110	-	200
Abuki	-	300	-	1 800
Latoma	500	2 540	-	750
Tongauna	35	54	-	100
Asinua	30	70	-	700
Padangguni	30	59	500	1 372
Tongauna Utara	-	30	-	60
Routa	50	80	-	35
Kabupaten Konawe	9 652	14 051	1 519	21 262

Lanjutan Tabel/Continued Table 5.1.11

Kecamatan Subdistrict (1)	Jeruk/Orange		Pisang/Banana	
	2018 (6)	2019 (7)	2018 (8)	2019 (9)
Soropia	-	-	53	360
Lalongasumeeto	500	1 450	140	780
Sampara	-	-	-	-
Bondoala	-	2 000	500	1 640
Besulutu	-	-	-	1 300
Kapoiala	-	-	1 200	1 150
Anggalomoare	-	-	35	150
Morosi	-	-	40	90
Lambuya	1 350	750	275	460
Uepai	750	400	30	190
Puriala	-	-	200	488
Onembute	90	170	50	400
Pondidaha	8 500	4 900	4 000	3 050
Wonggeduku	-	-	900	550
Amonggedo	-	100	15	100
Wonggeduku Barat	-	-	70	105
Wawotobi	50	150	10	153
Meluhu	-	-	5	16
Konawe	-	-	65	455
Anggotoa	-	-	-	260
Unaaha	-	70	64	149
Anggaberri	1 100	420	550	540
Abuki	495	370	205	550
Latoma	-	145	250	550
Tongauna	50	85	150	320
Asinua	220	200	185	225
Padangguni	2 600	6 500	30	200
Tongauna Utara	-	40	-	340
Routa	48	135	50	340
Kabupaten Konawe	15 753	17 885	9 072	14 911

Lanjutan Tabel/Continued Table 5.1.11

Kecamatan Subdistrict	Pepaya/Papaya		Salak/Salacca	
	2018	2019	2018	2019
(1)	(10)	(11)	(12)	(13)
Soropia	15	66	-	-
Lalongasumeeto	150	520	40	90
Sampara	-	-	-	-
Bondoala	2	21	-	4
Besulutu	-	410	-	-
Kapoiala	-	32	-	-
Anggalomoare	-	-	-	-
Morosi	-	-	-	-
Lambuya	225	120	-	-
Uepai	370	580	-	1
Puriala	80	230	-	-
Onembute	18	114	250	420
Pondidaha	110	250	-	-
Wonggeduku	700	750	-	-
Amonggedo	10	13	-	-
Wonggeduku Barat	70	115	-	-
Wawotobi	80	190	25	20
Meluhu	8	15	-	-
Konawe	-	-	-	-
Anggotoa	-	-	-	-
Unaaha	90	43	-	23
Anggaberri	27	35	-	-
Abuki	170	115	3	10
Latoma	80	330	-	8
Tongauna	-	-	-	-
Asinua	18	30	-	-
Padangguni	6	29	-	-
Tongauna Utara	-	38	-	-
Routa	15	47	-	-
Kabupaten Konawe	2 244	4 093	318	576

umber/Source: BPS, Statistik Pertanian Hortikultura SPH-BST/BPS-Statistics Indonesia, Agricultural Statistic for Horticulture SPH-BST

Tabel
Table 5.1.12

Produksi Buah–Buahan dan Sayuran Tahunan Menurut Jenis Tanaman di Kabupaten Konawe (kuintal), 2018–2019

Production of Annual Fruits and Vegetables by Kind of Plant in Konawe Regency (quintal), 2018–2019

Jenis Tanaman <i>Kind of Plants</i>	2018	2019
(1)	(2)	(3)
Buah-buahan/Fruits		
Alpukat/ <i>Avocado</i>	62	100
Belimbing/ <i>Star Fruit</i>	432	519
Duku/Langsat/Kokosan/ <i>Duku</i>	5 000	57 312
Durian/ <i>Durian</i>	1 519	2 1 262
Jambu Air/ <i>Rose Apple</i>	145	246
Jambu Biji/ <i>Guava</i>	116	428
Jeruk Besar/ <i>Pomelo</i>	170	920
Jeruk Siam/KeproK/ <i>Tangerine/Orange</i>	15 753	17 885
Mangga/ <i>Mango</i>	9 652	14 051
Nangka/Cempedak/ <i>Jackfruit</i>	2 632	7 025
Nenas/ <i>Pineapple</i>	94	615
Pepaya/ <i>Papaya</i>	2 244	4 093
Pisang/ <i>Banana</i>	9 072	14 911
Rambutan/ <i>Rambutan</i>	955	7 595
Salak/ <i>Salacca</i>	318	576
Sirsak/ <i>Soursop</i>	51	166
Sukun/ <i>Bread Fruit</i>	234	399
Sayuran/Vegetables		
Jengkol/ <i>Jengkol</i>	2	7
Melinjo/ <i>Melinjo</i>	2	20
Petai/ <i>Twisted Cluster Bean</i>	18	73

Sumber/Source: BPS, Statistik Pertanian Hortikultura SPH-BST/BPS-Statistics Indonesia, *Agricultural Statistic for Horticulture SPH-BST*

5.2 PERKEBUNAN

ESTATE CROPS

Tabel 5.2.1 **Luas Areal Tanaman Perkebunan Menurut Kecamatan dan Jenis Tanaman di Kabupaten Konawe (ha), 2018 dan 2019**
Planted Area of Estate Crops by Subdistrict and Type of Crops in Konawe Regency (ha), 2018 dan 2019

Kecamatan Subdistrict (1)	Kelapa Sawit/Oil Palm		Kelapa/Coconut	
	2018 (2)	2019 (3)	2018 (4)	2019 (5)
Soropia	-	-	135,00	138,00
Lalonggsumeeto	-	-	79,00	79,00
Sampara	-	-	78,50	78,50
Bondoala	-	-	177,00	175,00
Besulutu	138,00	138,00	71,00	71,00
Kapoiala	-	-	148,00	148,00
Anggalomoare	-	-	65,00	65,00
Morosi	-	-	77,00	77,00
Lambuya	54,00	54,00	50,00	70,00
Uepai	-	-	219,00	219,00
Puriala	100,00	116,00	123,00	123,00
Onembute	-	-	30,00	30,00
Pondidaha	-	-	14,00	21,00
Wonggeduku	4,00	6,00	7,50	7,50
Amonggedo	3,00	3,00	148,00	163,00
Wonggeduku Barat	-	-	3,00	4,00
Wawotobi	-	-	106,00	53,00
Meluhu	-	-	24,00	24,00
Konawe	31,00	33,00	59,00	56,00
Anggoota	53,00
Unaaha	-	-	30,00	28,00
Anggaberri	-	30,00	82,00	77,00
Abuki	-	-	78,00	78,00
Latoma	-	-	63,00	63,00
Tongauna	-	10,00	115,00	113,00
Asinua	5,00	-	35,00	32,00
Padangguni	43,00	83,00	74,00	74,00
Tongauna Utara
Routa	-	-	8,00	9,00
Kabupaten Konawe	378,00	473,00	2 099,00	2 129,00

Lanjutan Tabel/Continued Table 5.2.1

Kecamatan Subdistrict	Sagu/Sago		Kopi/Coffee	
	2018	2019	2018	2019
(1)	(6)	(7)	(8)	(9)
Soropia	23,00	22,00	1,00	1,00
Lalonggasumeeto	8,00	8,00	10,00	10,00
Sampara	174,00	174,00	60,00	59,00
Bondoala	222,00	219,00	9,00	9,00
Besulutu	143,00	143,00	57,50	57,50
Kapoiala	117,00	117,00	3,00	3,00
Anggalomoare	120,00	120,00	65,00	63,00
Morosi	52,00	51,00	7,00	7,00
Lambuya	180,00	175,00	14,00	14,00
Uepai	20,00	20,00	74,00	74,00
Puriala	66,00	66,00	68,00	68,00
Onembute	20,00	20,00	-	-
Pondidaha	4,00	4,00	-	-
Wonggeduku	-	-	1,00	1,00
Amonggedo	10,00	10,00	65,00	65,00
Wonggeduku Barat	-	-	1,00	1,00
Wawotobi	44,00	20,00	37,00	17,00
Meluhu	35,00	35,00	15,00	15,00
Konawe	41,00	33,00	2,00	1,00
Anggotoa	...	24,00	...	23,00
Unaaha	6,00	6,00	40,00	15,00
Anggaberu	173,00	165,00	44,00	42,00
Abuki	3,00	4,00	25,00	23,00
Latoma	145,00	144,00	345,00	339,00
Tongauna	-	-	56,00	50,00
Asinua	4,00	4,00	66,00	66,00
Padanguni	4,00	4,00	17,00	17,00
Tongauna Utara
Routa	14,00	14,00	74,00	75,00
Kabupaten Konawe	1 628,00	1 602,00	1 156,50	1 115,50

Lanjutan Tabel/Continued Table 5.2.1

Kecamatan Subdistrict	Kakao/Cacao		Lada/Pepper	
	2018	2019	2018	2019
(1)	(10)	(11)	(12)	(13)
Soropia	13,00	11,00	2,00	2,00
Lalongasumeeto	34,00	33,00	65,00	65,00
Sampara	381,00	381,00	66,00	63,00
Bondoala	250,00	250,00	24,00	24,00
Besulutu	3 200,00	3 210,00	244,00	234,00
Kapoiala	171,00	171,00	42,00	42,00
Anggalomoare	296,00	294,00	70,00	70,00
Morosi	193,00	193,00	48,00	48,00
Lambuya	756,00	733,00	259,00	256,00
Uepai	595,00	595,00	86,00	86,00
Puriala	352,00	352,00	591,00	591,00
Onembute	723,00	723,00	163,00	178,00
Pondidaha	244,00	240,00	91,00	81,00
Wonggeduku	450,00	449,00	10,00	10,00
Amonggedo	321,00	321,00	115,00	115,00
Wonggeduku Barat	794,00	774,00	102,00	87,00
Wawotobi	693,00	300,00	513,00	300,00
Meluhu	301,00	301,00	239,00	239,00
Konawe	491,00	476,00	86,00	74,00
Anggoota	...	393,00	...	218,00
Unaaha	157,00	137,00	120,00	105,00
Anggaberri	351,00	346,00	46,00	46,00
Abuki	1 213,50	1 211,00	67,00	67,00
Latoma	1 057,00	1 055,00	25,00	25,00
Tongauna	559,00	554,00	80,50	78,00
Asinua	393,00	393,00	215,00	220,00
Padanguni	1 477,00	1 461,00	43,00	43,00
Tongauna Utara
Routa	425,00	405,00	304,00	504,00
Kabupaten Konawe	15 890,50	15 762,00	3 716,50	3 871,00

Lanjutan Tabel/Continued Table 5.2.1

Kecamatan Subdistrict	Jambu Mete/ Cashew		Cengkeh/Clove	
	2018	2019	2018	2019
(1)	(14)	(15)	(16)	(17)
Soropia	128,00	125,00	3,00	6,00
Lalonggsumeeto	78,00	78,00	2,00	2,00
Sampara	360,00	360,00	67,00	67,00
Bondoala	54,00	54,00	7,00	7,00
Besulutu	500,00	489,00	-	-
Kapoiala	317,00	317,00	21,00	21,00
Anggalomoare	370,00	362,00	32,00	32,00
Morosi	185,00	185,00	30,00	30,00
Lambuya	14,00	14,00	37,00	37,00
Uepai	160,00	160,00	36,00	39,00
Puriala	233,00	233,00	-	-
Onembute	30,00	30,00	-	-
Pondidaha	10,00	10,00	2,00	2,00
Wonggeduku	1,50	4,50	-	-
Amonggedo	615,00	615,00	45,00	45,00
Wonggeduku Barat	-	-	-	-
Wawotobi	503,00	251,00	54,00	20,00
Meluhu	275,00	275,00	3,00	3,00
Konawe	102,00	92,00	-	-
Anggoota	...	252,00	...	34,00
Unaaha	16,00	9,00	-	-
Anggaberri	290,00	286,00	6,00	6,00
Abuki	98,00	95,00	27,00	27,00
Latoma	25,00	25,00	3,00	3,00
Tongauna	183,00	178,00	-	7,00
Asinua	129,00	129,00	13,00	13,00
Padangguni	96,00	96,00	-	-
Tongauna Utara
Routa	9,00	9,00	-	-
Kabupaten Konawe	4 781,50	4 733,50	388,00	401,00

Sumber/Source: Dinas Tanaman Pangan, Hortikultura, dan Perkebunan Kabupaten Konawe/ Food Crops, Horticulture and Plantation Agency of Konawe Regency

Tabel
Table 5.2.2

Produksi Perkebunan Menurut Kecamatan dan Jenis Tanaman di Kabupaten Konawe (ton), 2018 dan 2019
Production of Estate by Subdistrict and Type of Crops in Konawe Regency (ton), 2018 and 2019

Kecamatan Subdistrict (1)	Kelapa Sawit/Oil Palm		Kelapa/Coconut	
	2018 (2)	2019 (3)	2018 (4)	2019 (5)
Soropia	-	-	72,80	73,55
Lalonggasumeeto	-	-	55,19	66,30
Sampara	-	-	95,00	111,23
Bondoala	-	-	167,15	195,36
Besulutu	11,95	-	85,55	90,05
Kapoiala	-	-	115,20	122,10
Anggalomoare	-	-	62,20	70,15
Morosi	-	-	33,82	39,91
Lambuya	-	-	52,18	56,23
Uepai	-	-	334,40	352,17
Puriala	19,53	52,00	99,00	108,42
Onembute	-	-	20,50	20,75
Pondidaha	-	-	9,68	9,46
Wonggeduku	2,40	3,85	5,56	7,39
Amonggedo	-	-	69,42	75,52
Wonggeduku Barat	-	-	1,68	3,37
Wawotobi	-	-	81,00	59,50
Meluhu	-	-	16,00	17,00
Konawe	32,00	44,95	54,60	52,68
Anggotoa	50,50
Unaaha	-	-	35,31	38,31
Anggaberri	-	-	79,00	77,05
Abuki	-	-	74,18	79,13
Latoma	-	-	54,70	66,00
Tongauna	-	-	95,00	116,20
Asinua	-	-	41,12	34,92
Padangguni	50,12	90,01	81,80	79,68
Tongauna Utara
Routa	-	-	5,48	5,54
Kabupaten Konawe	116,00	190,81	1 897,50	2 078,44

Lanjutan Tabel/Continued Table 5.2.2

Kecamatan Subdistrict	Sagu/Sago		Kopi/Coffee	
	2018	2019	2018	2019
(1)	(6)	(7)	(8)	(9)
Soropia	4,25	10,20	-	-
Lalonggumeeto	5,60	7,46	2,15	2,20
Sampara	117,50	1 806,25	10	16,25
Bondoala	360,25	414,16	2,00	2,73
Besulutu	153,00	161,00	12,30	13,14
Kapoiala	150,30	165,24	1,85	1,50
Anggalomoare	95,00	120,00	14,00	18,06
Morosi	73,52	72,67	0,78	1,00
Lambuya	214,00	235,00	2,40	3,00
Uepai	18,70	19,30	17,02	31,81
Puriala	75,89	76,25	17,80	17,15
Onembute	24,15	28,13	-	-
Pondidaha	2,84	4,16	-	-
Wonggeduku	-	-	0,30	0,43
Amonggedo	12,00	16,00	11,22	15,20
Wonggeduku Barat	-	-	0,24	0,52
Wawotobi	23,95	15,60	3,16	2,68
Meluhu	23,35	27,54	5,71	8,00
Konawe	23,64	28,11	0,42	0,15
Anggoota	...	23,88	...	3,60
Unaaha	11,45	11,45	1,00	1,08
Anggaberu	251,00	250,00	9,80	10,80
Abuki	1,08	1,90	6,68	7,10
Latoma	175,37	216,45	80,37	124,17
Tongauna	-	-	10,97	14,03
Asinua	4,97	4,97	8,70	18,70
Padangguni	4,08	4,58	3	6,3
Tongauna Utara
Routa	16,13	15,53	14,13	14,44
Kabupaten Konawe	1 841,99	3 735,81	235,98	334,02

Lanjutan Tabel/Continued Table 5.2.2

Kecamatan Subdistrict	Kakao/Cacao		Lada/Pepper	
	2018	2019	2018	2019
(1)	(10)	(11)	(12)	(13)
Soropia	5,70	4,93	0,40	0,42
Lalonggsumeeto	10,85	13,35	1,67	1,87
Sampara	235,50	250,00	26,10	30,08
Bondoala	186,30	229,17	9,10	6,03
Besulutu	2 041,50	2 273,79	64,25	71,24
Kapoiala	29,50	25,65	9,50	13,39
Anggalomoare	145,00	174,58	20,90	24,74
Morosi	114,00	120,91	11,42	12,24
Lambuya	475,00	482,00	115,30	110,20
Uepai	452,88	499,07	37,80	40,15
Puriala	215,93	254,06	275,65	270,73
Onembute	370,18	483,95	53,40	82,06
Pondidaha	192,28	187,58	45,00	36,00
Wonggeduku	173,17	217,14	3,04	4,50
Amonggedo	218,28	228,30	12,00	23,10
Wonggeduku Barat	253,08	299,97	16,32	28,00
Wawotobi	341,13	182,00	168,20	125,10
Meluhu	157,37	174,00	5,98	17,80
Konawe	168,97	152,86	5,40	10,43
Anggotoa	...	225,00	...	89,00
Unaaha	79,41	106,45	22,92	45,17
Anggaberu	239,00	225,90	20,10	18,00
Abuki	805,00	850,00	14,00	15,11
Latoma	675,00	801,90	9,60	11,00
Tongauna	316,20	438,11	11,27	16,13
Asinua	174,90	225,45	31,00	63,46
Padangguni	850,46	960,00	12,19	12,19
Tongauna Utara
Routa	334,26	291,00	125,69	222,92
Kabupaten Konawe	9 260,81	10 377,08	1 128,19	1 401,04

Lanjutan Tabel/Continued Table 5.2.2

Kecamatan Subdistrict	Jambu Mete/ Cashew		Cengkeh/Clove	
	2018	2019	2018	2019
(1)	(14)	(15)	(16)	(17)
Soropia	13,80	60,78	0,28	0,39
Lalonggsumeeto	29,81	31,14	0,56	0,86
Sampara	141,70	185,16	11,73	11,88
Bondoala	30,85	-	1,30	1,50
Besulutu	200,20	212,27	-	-
Kapoiala	118,52	120,00	16,15	13,40
Anggalomoare	98,00	123,20	15,00	11,43
Morosi	94,10	99,13	0,84	0,90
Lambuya	6,50	10,00	0,50	0,65
Uepai	96,48	98,40	-	-
Puriala	83,88	95,00	-	-
Onembute	8,13	15,25	-	-
Pondidaha	1,68	3,64	-	-
Wonggeduku	1,00	1,13	-	-
Amonggedo	199,00	290,00	-	3,50
Wonggeduku Barat	-	-	-	-
Wawotobi	172,03	175,00	30,00	12,10
Meluhu	89,11	97,50	1,44	1,45
Konawe	12,00	24,00	-	-
Anggoota	...	164,00	...	13,01
Unaaha	5,92	6,30	-	-
Anggaberu	148,00	185,00	8,50	4,83
Abuki	47,30	55,80	2,00	2,45
Latoma	13,85	16,80	0,90	1,18
Tongauna	5,00	6,03	-	-
Asinua	40,00	80,00	-	2,10
Padanguni	12,29	22,94	-	-
Tongauna Utara
Routa	3,57	6,37	-	-
Kabupaten Konawe	1 672,71	2 184,82	89,20	81,62

Sumber/Source: Dinas Tanaman Pangan, Hortikultura, dan Perkebunan Kabupaten Konawe/ Food Crops, Horticulture and Plantation Agency of Konawe Regency

5.3 PETERNAKAN

LIVESTOCK

Tabel 5.3.1 Populasi Ternak Menurut Kecamatan dan Jenis Ternak di Kabupaten Konawe, 2019

Livestock Population by Subdistrict and Kind of Livestock in Konawe Regency, 2019

Kecamatan Subdistrict	Sapi/ Cow	Kerbau/ Buffalo	Kuda/ Horse
(1)	(2)	(3)	(4)
Soropia	625	-	-
Lalonggasumeeto	102	-	-
Sampara	800	-	-
Bondoala	527	-	-
Besulutu	1 342	-	-
Kapoiala	653	-	-
Anggalomoare	1 131	-	-
Morosi	989	-	-
Lambuya	912	-	-
Uepai	5 081	286	-
Puriala	6 437	268	-
Onembute	4 526	37	-
Pondidaha	3 140	-	4
Wonggeduku	1 321	43	-
Amonggedo	4 743	30	-
Wonggeduku Barat	889	29	-
Wawotobi	5 476	-	4
Meluhu	3 583	-	-
Konawe	563	-	-
Anggotoa
Unaaha	2 612	-	-
Anggaberri	3 772	34	-
Abuki	2 078	47	-
Latoma	2 371	89	-
Tongauna	4 711	38	-
Asinua	2 024	-	-
Padangguni	3 294	73	-
Tongauna Utara	2 126	23	-
Routa	393	-	-
Kabupaten Konawe	66 221	997	8

Lanjutan Tabel/Continued Table 5.3.1

Kecamatan Subdistrict	Kambing/ Goat	Domba/ Sheep	Babi/ Pig
(1)	(5)	(6)	(7)
Soropia	946	-	-
Lalonggsumeeto	1 262	-	-
Sampara	924	-	-
Bondoala	6 213	-	-
Besulutu	1 791	-	-
Kapoiala	1 271	-	-
Anggalomoare	1 130	-	-
Morosi	1 192	-	-
Lambuya	1 479	-	405
Uepai	2 019	-	11 871
Puriala	1 907	-	-
Onembute	1 192	-	182
Pondidaha	3 256	-	2 504
Wonggeduku	6 221	-	-
Amonggedo	6 662	-	17 628
Wonggeduku Barat	4 147	-	9 813
Wawotobi	2 749	-	-
Meluhu	3 671	-	-
Konawe	2 425	-	-
Anggotoa
Unaaha	1 501	-	-
Anggaberri	1 358	-	-
Abuki	950	-	-
Latoma	1 024	-	-
Tongauna	1 464	-	15 886
Asinua	1 102	-	-
Padangguni	1 424	-	13 148
Tongauna Utara	789	-	5 674
Routa	679	-	-
Kabupaten Konawe	60 748	-	77 111

Sumber/Source: Dinas Peternakan Kabupaten Konawe/ Livestock Agency of Konawe Regency

Tabel 5.3.2 Populasi Unggas Menurut Kecamatan dan Jenis Unggas di Kabupaten Konawe, 2019
Poultry Population by Subdistrict and Kind of Poultry in Konawe Regency, 2019

Kecamatan Subdistrict	Ayam Kampung/ Chicken	Ayam Ras/ Broiler	Ayam Petelur/ Layer
(1)	(2)	(3)	(4)
Soropia	92 805	-	-
Lalongasumeeto	49 160	-	-
Sampara	14 499	-	-
Bondoala	10 072	-	-
Besulutu	40 912	-	-
Kapoiala	223 391	-	-
Anggalomoare	17 718	-	-
Morosi	6 714	-	-
Lambuya	70 954	137 321	-
Uepai	125 129	295 074	13 129
Puriala	87 850	-	-
Onembute	71 865	118 161	-
Pondidaha	18 961	137 434	-
Wonggeduku	216 003	94 026	8 167
Amonggedo	93 248	-	-
Wonggeduku Barat	144 001	62 684	55 125
Wawotobi	90 863	110 677	-
Meluhu	27 326	-	-
Konawe	185 950	-	-
Anggotoa	60 575	36 892	-
Unaaha	40 520	313 187	7 169
Anggaberri	101 740	-	-
Abuki	87 056	84 288	3 871
Latoma	14 755	-	-
Tongauna	98 976	116 235	-
Asinua	231 477	-	-
Padangguni	130 584	126 430	-
Tongauna Utara	53 295	62 589	-
Routa	51 960	-	-
Kabupaten Konawe	2 458 359	1 694 998	87 461

Lanjutan Tabel/*Continued Table* 5.3.2

Kecamatan Subdistrict	Itik/Duck	Itik Manila/ Muscovy Duck
(1)	(5)	(6)
Soropia	9 842	477
Lalonggasumeeto	3 636	177
Sampara	406	195
Bondoala	643	673
Besulutu	1 220	159
Kapoiala	9 474	461
Anggalomoare	495	518
Morosi	428	72
Lambuya	4 935	242
Uepai	19 960	970
Puriala	3 792	184
Onembute	3 736	181
Pondidaha	10 540	512
Wonggeduku	22 680	1 103
Amonggedo	9 855	479
Wonggeduku Barat	15 121	734
Wawotobi	21 129	173
Meluhu	357	23
Konawe	4 134	201
Anggotoa	1 418	70
Unaaha	3 722	181
Anggaberu	7 967	388
Abuki	10 723	520
Latoma	843	126
Tongauna	5 530	268
Asinua	2 053	119
Padangguni	16 087	782
Tongauna Utara	2 978	145
Routa	4 600	224
Kabupaten Konawe	198 304	10 357

Sumber/*Source*: Dinas Peternakan Kabupaten Konawe/ *Livestock Agency of Konawe Regency*

Tabel
Table 5.3.3**Jumlah Ternak yang Dipotong Menurut Kecamatan dan Jenis Ternak di Kabupaten Konawe, 2019**
Livestock Slaughtered by Subdistrict and Kind of Livestock in Konawe Regency, 2019

Kecamatan Subdistrict	Sapi Potong	Kerbau/ Buffalo
(1)	(2)	(3)
Soropia	42	-
Lalonggasumeeto	5	-
Sampara	53	-
Bondoala	87	-
Besulutu	34	-
Kapoiala	43	-
Anggalomoare	73	-
Morosi	62	-
Lambuya	57	-
Uepai	327	20
Puriala	412	17
Onembute	289	2
Pondidaha	203	-
Wonggeduku	84	3
Amonggedo	311	2
Wonggeduku Barat	57	2
Wawotobi	247	-
Meluhu	228	-
Konawe	35	-
Anggoota	106	-
Unaaha	168	-
Anggaberri	243	2
Abuki	135	3
Latoma	153	6
Tongauna	304	2
Asinua	130	-
Padangguni	211	5
Tongauna Utara	137	1
Routa	25	-
Kabupaten Konawe	4 261	65

Lanjutan Tabel/Continued Table 5.3.3

Kecamatan Subdistrict	Kambing/ Goat	Babi/Pig
(1)	(4)	(5)
Soropia	19	-
Lalonggasumeeto	25	-
Sampara	19	-
Bondoala	36	-
Besulutu	25	-
Kapoiala	26	-
Anggalomoare	23	-
Morosi	24	-
Lambuya	30	7
Uepai	41	209
Puriala	38	-
Onembute	24	3
Pondidaha	66	44
Wonggeduku	125	-
Amonggedo	134	-
Wonggeduku Barat	84	311
Wawotobi	38	173
Meluhu	74	-
Konawe	49	-
Anggotoa	17	-
Unaaha	30	-
Anggaberu	27	-
Abuki	19	-
Latoma	21	-
Tongauna	30	280
Asinua	22	-
Padangguni	29	232
Tongauna Utara	16	100
Routa	14	-
Kabupaten Konawe	1 125	1 359

Sumber/Source: Dinas Peternakan Kabupaten Konawe/ Livestock Agency of Konawe Regency

Tabel
Table 5.3.4**Produksi Daging Ternak Menurut Kecamatan dan Jenis Ternak di Kabupaten Konawe (kg), 2019**
Livestock Meat Production by Subdistrict and Kind of Livestock in Konawe Regency, 2019

Kecamatan Subdistrict	Sapi Potong	Kerbau/ Buffalo
(1)	(2)	(3)
Soropia	3 360	-
Lalonggasumeeto	400	-
Sampara	4 240	-
Bondoala	6 960	-
Besulutu	2 720	-
Kapoiala	3 440	-
Anggalomoare	5 840	-
Morosi	4 960	-
Lambuya	4 560	-
Uepai	26 160	2 500
Puriala	32 960	2 125
Onembute	23 120	250
Pondidaha	16 240	-
Wonggeduku	6 720	375
Amonggedo	24 880	250
Wonggeduku Barat	4 560	250
Wawotobi	19 760	-
Meluhu	18 240	-
Konawe	2 800	-
Anggoota	8 480	-
Unaaha	13 440	-
Anggaberri	19 440	250
Abuki	10 800	375
Latoma	12 240	750
Tongauna	24 320	250
Asinua	10 400	-
Padangguni	16 880	625
Tongauna Utara	10 960	125
Routa	2 000	-
Kabupaten Konawe	340 880	8 125

Lanjutan Tabel/Continued Table 5.3.4

Kecamatan Subdistrict	Kambing/ Goat	Babi/Pig
(1)	(4)	(5)
Soropia	285	-
Lalonggasureeto	375	-
Sampara	285	-
Bondoala	540	-
Besulutu	375	-
Kapoiala	390	-
Anggalomoare	345	-
Morosi	360	-
Lambuya	450	175
Uepai	615	5 225
Puriala	570	-
Onembuta	360	75
Pondidaha	990	1 100
Wonggeduku	1 875	-
Amonggedo	2 010	7 775
Wonggeduku Barat	1 260	4 325
Wawotobi	570	-
Meluhu	1 110	-
Konawe	735	-
Anggotoa	255	-
Unaaha	450	-
Anggaberu	405	-
Abuki	285	-
Latoma	315	-
Tongauna	450	7 000
Asinua	330	-
Padangguni	435	5 800
Tongauna Utara	240	2 500
Routa	210	-
Kabupaten Konawe	16 875	33 975

Sumber/Source: Dinas Peternakan Kabupaten Konawe/ Livestock Agency of Konawe Regency

Tabel
Table 5.3.5

Produksi Daging Unggas Menurut Kecamatan dan Jenis Unggas di Kabupaten Konawe (kg), 2019
Poultry Meat Production by Subdistrict and Kind of Poultry in Konawe Regency, 2019

Kecamatan Subdistrict	Ayam Kampung/ Chicken	Ayam Ras/ Broiler
(1)	(2)	(3)
Soropia	2 709	-
Lalonggasumeeto	1 435	-
Sampara	423	-
Bondoala	294	-
Besulutu	1 194	-
Kapoiala	6 521	-
Anggalomoare	517	-
Morosi	196	-
Lambuya	2 071	205 982
Uepai	3 653	442 611
Puriala	2 564	-
Onembute	2 098	177 242
Pondidaha	553	206 151
Wonggeduku	6 305	141 039
Amonggedo	2 722	-
Wonggeduku Barat	4 203	94 026
Wawotobi	2 652	166 016
Meluhu	798	-
Konawe	5 428	-
Anggoota	1 768	55 338
Unaaha	1 183	469 781
Anggaberu	2 970	-
Abuki	2 541	126 432
Latoma	431	-
Tongauna	2 889	174 353
Asinua	6 757	-
Padangguni	3 812	189 645
Tongauna Utara	1 556	93 884
Routa	1 517	-
Kabupaten Konawe	71 760	2 542 500

Lanjutan Tabel/Continued Table 5.3.5

Kecamatan Subdistrict	Ayam Petelur/ Layer	Itik Manila/ Muscovy Duck
(1)	(4)	(5)
Soropia	-	826
Lalonggasumeeto	-	305
Sampara	-	48
Bondoala	-	105
Besulutu	-	110
Kapoiala	-	795
Anggalomoare	-	81
Morosi	-	40
Lambuya	-	414
Uepai	919	1 674
Puriala	-	318
Onembute	-	313
Pondidaha	-	884
Wonggeduku	572	1 903
Amonggedo	-	827
Wonggeduku Barat	3 859	1 268
Wawotobi	-	1 704
Meluhu	-	30
Konawe	-	347
Anggotoa	-	119
Unaaha	502	312
Anggaberri	-	668
Abuki	271	899
Latoma	-	78
Tongauna	-	464
Asinua	-	174
Padangguni	-	1 350
Tongauna Utara	-	250
Routa	-	386
Kabupaten Konawe	6 123	16 692

Sumber/Source: Dinas Peternakan Kabupaten Konawe/ Livestock Agency of Konawe Regency

5.4 PERIKANAN FISHERY

Tabel 5.4.1 Jumlah Rumah Tangga Perikanan Tangkap Menurut Kecamatan dan Subsektor di Kabupaten Konawe, 2018-2019
Number of Household by Subdistrict and Subsector in Konawe Regency, 2018-2019

Kecamatan Subdistrict (1)	Perikanan Laut		Perikanan Umum	
	2018 (2)	2019 (3)	2018 (4)	2019 (5)
Soropia	1 246	1 364	-	-
Lalongsameeto	907	946	-	-
Sampara	-	-	104	52
Bondoala	-	-	-	-
Besulutu	-	-	-	-
Kapoiala	254	181	-	-
Anggalomoare	-	-	-	-
Morosi	-	-	-	-
Lambuya	-	-	43	20
Uepai	-	-	-	-
Puriala	-	-	264	298
Onembute	-	-	-	-
Pondidaha	-	-	-	-
Wonggeduku	-	-	9	9
Amonggedo	-	-	-	-
Wonggeduku Barat	-	-	-	-
Wawotobi	-	-	-	-
Meluhu	-	-	-	-
Konawe	-	-	126	137
Anggotoa	-	-	-	-
Unaaha	-	-	-	-
Anggaberri	-	-	18	26
Abuki	-	-	146	140
Latoma	-	-	-	-
Tongauna	-	-	15	15
Asinua	-	-	-	-
Padangguni	-	-	-	-
Tongauna Utara	-	-	-	-
Routa	-	-	-	-
Kabupaten Konawe	2 407	2 491	725	697

Lanjutan Tabel/Continued Table 5.4.1

Kecamatan Subdistrict	Jumlah	
	2018	2019
(1)	(6)	(7)
Soropia	1 246	1 364
Lalonggasumeeto	907	946
Sampara	104	52
Bondoala	-	-
Besulutu	-	-
Kapoiala	254	181
Anggalomoare	-	-
Morosi	-	-
Lambuya	43	20
Uepai	-	-
Puriala	264	298
Onembute	-	-
Pondidaha	-	-
Wonggeduku	9	9
Amonggedo	-	-
Wonggeduku Barat	-	-
Wawotobi	-	-
Meluhu	-	-
Konawe	126	137
Anggotoa	-	-
Unaaha	-	-
Anggaberu	18	26
Abuki	146	140
Latoma	-	-
Tongauna	15	15
Asinua	-	-
Padangguni	-	-
Tongauna Utara	-	-
Routa	-	-
Kabupaten Konawe	3 132	3 188

Sumber/Source: Dinas Perikanan Kabupaten Konawe/ Fishery Agency of Konawe Regency

Tabel
Table 5.4.2

Banyaknya Alat Penangkap Ikan Menurut Jenisnya di Kabupaten Konawe, 2019
Number of Fish Catching Tools by Kind of Tool in Konawe Regency, 2019

Jenis Alat Tangkap <i>Type of Fishing Tool</i>	Perikanan Laut	Perairan Umum
(1)	(2)	(3)
Pukat Cincin/ <i>Purse Seine</i>	-	-
Pukat Pantai	15,0	-
Jaring Insang Hanyut	-	-
Jaring Insang Lingkar	-	-
Jaring Insang Tetap	293,0	206,0
Jaring Lainnya/ <i>Other Toil</i>	-	-
Pancing Ulur/ <i>Hand Line</i>	195,0	-
Bagan/ <i>Bagan</i>	-	-
Rawai Tetap	546,0	-
Huhate/ <i>Pole and Line</i>	-	-
Pancing Gurita/ Cumi / <i>Octopus/Squid Fishing Rod</i>	-	-
Pancing Tonda/ <i>Troll Line</i>	242,0	-
Pancing Lainnya/ <i>Other Fishing</i>	-	233,0
Panah	290,0	-
Bubu	285,0	208,0
Serok	114,0	-

Sumber/Source: Dinas Perikanan Kabupaten Konawe/ *Fishery Agency of Konawe Regency*

Tabel 5.4.3 **Jumlah Perahu/Kapal Penangkapan Ikan Menurut Jenis Perairan di Kabupaten Konawe, 2019**
Number of Fisherman Boat by Kind of Water in Konawe Regency, 2019

Kecamatan Subdistrict	Perikanan Laut	Perairan Umum	Jumlah
(1)	(2)	(3)	(4)
Perahu tanpa motor	478	294	772
Jukung	-	294	294
Perahu papan	478	-	478
Motor tempel	1039	9	1048
Kapal motor	10	-	10

Sumber/Source: Dinas Perikanan Kabupaten Konawe/ Fishery Agency of Konawe Regency

Tabel
Table 5.4.4**Jumlah Produksi dan Nilai Produksi Perikanan Budidaya Menurut Kecamatan di Kabupaten Konawe, 2019**
Total Production and Production Value of Aquaculture by Subdistrict in Konawe Regency, 2019

Kecamatan Subdistrict	Volume (Ton)	Nilai Produksi (000 Rp)
(1)	(2)	(3)
Soropia	43,43	10 803 461
Lalonggasumeeto	1,70	545 225
Sampara	18,39	666 638
Bondoala	14,92	447 450
Besulutu	2,69	94 646
Kapoiala	25,45	896 972
Anggalomoare	11,53	406 538
Morosi	9,64	289 170
Lambuya	61,27	2 159 909
Uepai	136,02	4 794 811
Puriala	20,70	729 675
Onembutte	19,05	671 513
Pondidaha	20,93	737 783
Wonggeduku	19,63	691 958
Amonggedo	28,78	1 014 495
Wonggeduku Barat	25,85	911 213
Wawotobi	56,01	1 974 353
Meluhu	16,33	575 633
Konawe	47,20	1 663 800
Anggoota	17,93	632 036
Unaaha	56,15	1 979 288
Anggaberri	109,78	3 869 745
Abuki	24,05	847 763
Latoma	-	-
Tongauna	18,17	640 493
Asinua	-	-
Padangguni	14,83	522 758
Tongauna Utara	10,12	356 624
Routa	-	-
Kabupaten Konawe	830,54	38 923 950

Sumber/Source: Dinas Perikanan Kabupaten Konawe/ Fishery Agency of Konawe Regency

Tabel 5.4.5 Jumlah Produksi dan Nilai Produksi Perikanan Tangkap Menurut Kecamatan di Kabupaten Konawe, 2018-2019
Total Production and Production Value of Capture Fisheries by Subdistrict in Konawe Regency, 2018-2019

Kecamatan Subdistrict	Perikanan Laut		Perikanan Umum	
	Volume (Ton)	Nilai Produksi (000 Rp)	Volume (Ton)	Nilai Produksi (000 Rp)
(1)	(2)	(3)	(4)	(5)
Soropia	865	21 000 000	-	-
Lalongasumeeto	552	13 000 000	-	-
Sampara	-	-	2	50 000
Bondoala	-	-	-	-
Besulutu	-	-	-	-
Kapoiala	40	1 000 000	-	-
Anggalomoare	-	-	-	-
Morosi	-	-	-	-
Lambuya	-	-	1	25 000
Uepai	-	-	-	-
Puriala	-	-	175	4 375 000
Onembute	-	-	-	-
Pondidaha	-	-	-	-
Wonggeduku	-	-	5	125 000
Amonggedo	-	-	-	-
Wonggeduku Barat	-	-	-	-
Wawotobi	-	-	-	-
Meluhu	-	-	-	-
Konawe	-	-	33	825 000
Anggoota	-	-	-	-
Unaaha	-	-	-	-
Anggaberri	-	-	2	50 000
Abuki	-	-	38	950 000
Latoma	-	-	-	-
Tongauna	-	-	1	25 000
Asinua	-	-	-	-
Padangguni	-	-	-	-
Tongauna Utara	-	-	-	-
Routa	-	-	-	-
Kabupaten Konawe	1 457	35 000 000	257	6 425 000

Lanjutan Tabel/*Continued Table 5.4.5*

Kecamatan Subdistrict	Jumlah	
	Volume (Ton)	Nilai Produksi (000 Rp)
(1)	(6)	(7)
Soropia	865	21 000 000
Lalonggasumeeto	552	13 000 000
Sampara	2	50 000
Bondoala	-	-
Besulutu	-	-
Kapoiala	40	1 000 000
Anggalomoare	-	-
Morosi	-	-
Lambuya	1	25 000
Uepai	-	-
Puriala	175	4 375 000
Onembute	-	-
Pondidaha	-	-
Wonggeduku	5	125 000
Amonggedo	-	-
Wonggeduku Barat	-	-
Wawotobi	-	-
Meluhu	-	-
Konawe	33	825 000
Anggotoa	-	-
Unaaha	-	-
Anggaberu	2	50 000
Abuki	38	950 000
Latoma	-	-
Tongauna	1	25 000
Asinua	-	-
Padangguni	-	-
Tongauna Utara	-	-
Routa	-	-
Kabupaten Konawe	1 714	41 425 000

5.5 LAINNYA

OTHERS

Tabel 5.5.1 **Jumlah Beras Lokal yang Masuk Melalui Bulog di Kabupaten Konawe Dirinci per Bulan (ton), 2016-2019**
Table 5.5.1 **Amount of Local Rice Incoming by Logistic Office of Konawe Regency by Month (tons), 2016-2019**

Bulan Month	2016	2017	2018	2019
(1)	(2)	(3)	(4)	(5)
Januari/ January	-	-	-	-
Februari/ February	-	30	-	75
Maret/ March	-	90	-	2
April/ April	15	331	997	882
Mei/ May	999	882	2 364	4 871
Juni/ June	2 764	338	1 425	998
Juli/ July	1 483	1 720	687	919
Agustus/ August	659	462	612	410
September/ September	91	425	831	2
Oktober/ October	891	1 486	2 031	385
November/ November	1 970	1 481	1 536	41
Desember/ December	128	561	140	1
Jumlah/ Total	8 997	7 806	10 624	8 588

Sumber/Source: Perum BULOG Subdivre Unaaha/ Perum BULOG Subdivre Unaaha

Tabel
Table 5.5.2

Jumlah Beras yang Masuk dan Keluar Serta Stok Skhir Tahun (ton) di Kabupaten Konawe, 2014-2019
Number of Rice that In, Out and Stock of Year End (Tons) in Konawe Regency, 2014-2019

Bulan Month	Jumlah Beras (Ton)/Number of Rice (Tons)			
	Stok Tahun Sebelumnya/Year Before Stock	Masuk/In	Keluar/Out	Stok Akhir Tahun/Year End Stock
(1)	(2)	(3)	(4)	(5)
2014	6 332,00	7 057,00	12 149,00	1 240,00
2015	1 240,00	8 424,00	8 701,00	963,00
2016	963,00	8 997,00	7 473,00	2 487,00
2017	2 487,00	13 656,00	13 381,00	2 762,00
2018	2 762,00	12 444,00	10 960,00	4 246,00
2019	4 246,00	8 588,00	10 152,00	2 682,00

Lanjutan Tabel/*Continued Table 5.5.2*

Bulan Month	Nilai Beras Stok Akhir Tahun (Ribu Rupiah) Value of Rice in Year End Stock (Thousand Rupiah)
(1)	(6)
2014	9 051 343,00
2015	7 029 133,00
2016	18 155 721,00
2017	20 161 104,00
2018	30 995 114,00
2019	21 536 460,00

Sumber/*Source*: Perum BULOG Subdivre Unaaha/ *Perum BULOG Subdivre Unaaha*

Tabel
Table 5.5.3

**Banyaknya Beras untuk Keluarga Miskin Menurut
Kecamatan (Ton) di Kabupaten Konawe, 2016-2019**
**Number of Rice for Poor Family by Subdistrict (Tons) in
Konawe Regency, 2016-2019**

Kecamatan Subdistrict	Tahun/Years			
	2018	2019	2018	2019
(1)	(2)	(3)	(4)	(5)
Soropia	135,9	157,9	105,2	70,1
Lalonggasumeeto	45,4	56,9	37,9	25,2
Sampara	83,2	96,3	65,0	43,3
Bondoala	62,5	59,4	41,0	26,4
Besulutu	108,4	135,5	90,4	60,2
Kapoiala	79,6	97,7	65,2	43,4
Anggalomoare	47,7	48,4	31,4	20,9
Morosi	82,8	86,0	55,9	38,2
Lambuya	101,9	109,1	72,7	48,4
Uepai	161,8	162,7	108,5	72,3
Puriala	134,3	131,9	88,0	58,6
Onembutte	108,9	115,4	76,9	51,2
Pondidaha	157,9	153,9	102,6	68,4
Wonggeduku	170,1	174,8	117,5	78,3
Amonggedo	175,9	171,0	114,0	76,0
Wonggeduku Barat	105,7	75,1	49,1	32,7
Wawotobi	178,0	177,5	118,3	98,8
Meluhu	82,1	85,1	56,8	37,8
Konawe	94,7	94,5	63,0	42,0
Anggotoa
Unaaha	69,8	67,5	45,0	30,0
Anggaberri	52,7	57,4	38,3	25,5
Abuki	104,4	112,1	74,8	49,8
Latoma	74,3	99,4	66,2	44,1
Tongauna	97,7	96,1	64,1	42,7
Asinua	82,1	94,0	62,6	41,7
Padangguni	168,8	171,5	114,4	76,2
Tongauna Utara	121,1	94,0	62,6	41,7
Routa	44,8	58,7	39,1	26,0
Kabupaten Konawe	2 932,4	3 039,8	2 026,6	1 369,9

Sumber/Source: Perum BULOG Subdivre Unaaha/ Perum BULOG Subdivre Unaaha



Persentase Air yang Disalurkan Menurut Pelanggan di Kabupaten Konawe, 2019
Percentage of Distributed Clean Water by Type of Customers in Konawe Regency, 2019

94,4%

Rumah Tangga
Household

2,9%

Sosial
Social

1,6%

Instansi Pemerintah
Government Institution

0,9%

Niaga
Trade

0,2%

Industri
Industry

Jumlah Pelanggan Air Bersih di Kabupaten Konawe, 2019
Number of Clean Water Customers in Konawe Regency 2019

1.526



PENJELASAN TEKNIS

1. Pengumpulan data industri besar dan sedang dilakukan melalui Survei Industri Besar dan Sedang yang dilaksanakan setiap tahun secara lengkap (sensus) sejak tahun 1975. Survei Industri Besar dan Sedang mencakup semua perusahaan industri yang mempunyai tenaga kerja 20 orang atau lebih dengan menggunakan kuesioner II A.
2. Klasifikasi industri yang digunakan dalam survei ini berdasar kepada Klasifikasi Baku Lapangan Usaha Indonesia (KBLI). KBLI adalah klasifikasi lapangan usaha yang berdasar kepada International Standard Industrial Classification of All Economic Activities (ISIC) revisi 4 yang telah disesuaikan dengan kondisi Indonesia.
3. Industri manufaktur adalah suatu kegiatan ekonomi yang melakukan kegiatan mengubah suatu barang dasar secara mekanis, kimia, atau dengan tangan sehingga menjadi barang jadi/setengah jadi, dan atau barang yang kurang nilainya menjadi barang yang lebih tinggi nilainya, dan sifatnya lebih dekat kepada pemakai akhir. Termasuk dalam kegiatan ini adalah jasa industri dan pekerjaan perakitan.

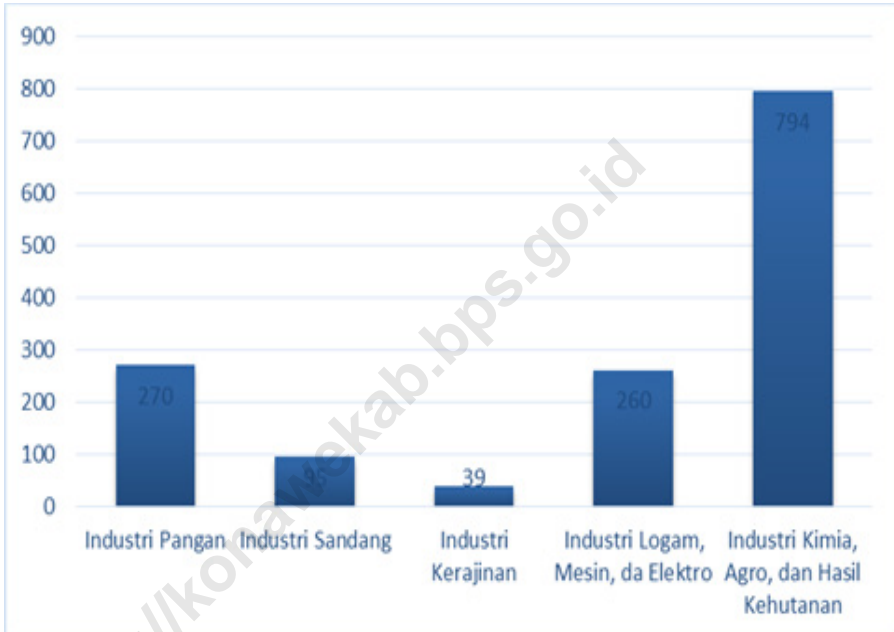
TECHNICAL NOTES

1. *Data collection of large and medium scale manufacturing is conducted through The Large and Medium Manufacturing Establishment Survey that has been done annually for all industries (census) since 1975. Large and Medium Manufacturing Establishment Survey covers all manufactures/industries with 20 workers or more by questionnaire II A.*
2. *The industrial classification adopted in this survey refers to the Klasifikasi Baku Lapangan Usaha Indonesia (KBLI). KBLI is classification of economic activities based on the International Standard Industrial Classification of All Economic Activities (ISIC rev 4) that has been modified according to the local condition in Indonesia.*
3. *Manufacturing industry is defined as an economic activity processing basic goods mechanically, chemicals or manually into final or intermediate goods, It is also defined as processing of lower value goods into higher value goods as final or intermediate products. The activities also include services for manufacturing and assembling.*

4. Jasa industri adalah kegiatan industri yang melayani keperluan pihak lain. Pada kegiatan ini bahan baku disediakan oleh pihak lain sedangkan pihak pengolah hanya melakukan pengolahannya dengan mendapat imbalan sebagai balas jasa (upah maklon).
 5. Perusahaan atau usaha industri adalah suatu unit (kesatuan) usaha yang melakukan kegiatan ekonomi, bertujuan menghasilkan barang atau jasa, terletak pada suatu bangunan atau lokasi tertentu, dan mempunyai catatan administrasi tersendiri mengenai produksi dan struktur biaya serta ada seorang atau lebih yang bertanggung jawab atas usaha tersebut.
 6. Industri manufaktur dikelompokkan ke dalam 4 golongan berdasarkan banyaknya pekerja, yaitu: industri besar (100 orang pekerja atau lebih), industri sedang/menengah (20–99 orang pekerja), industri kecil (5–19 orang pekerja), dan industri mikro (1–4 orang pekerja).
4. *Services for manufacturing is defined as a manufacturing activity which serving other manufacturing establishments. In this case, raw materials are supplied by others while the workers are paid as a compensation for processing raw materials.*
 5. *A manufacturing establishment is defined as a production unit engaged in economic activity, producing goods or services, located in a building or in a certain location, keeping a business record concerning the production and cost structure, and having a person or more that are responsible to those activities.*
 6. *Manufacturing industries are categorized into four groups, based on the number of employees: large scale manufacturing (100 employees or more), medium scale manufacturing (20–99 employees), small scale manufacturing (5–19 employees), and micro industry (1–4 employees).*

Gambar 6.1
Figures

Jumlah Perusahaan Menurut Klasifikasi Industri di Kabupaten Konawe, 2019
Number of Establishments by Industrial Classification in Konawe Regency, 2019



Sumber/Source : Dinas Perindag, Koperasi, dan UMKM Kabupaten Konawe/ *Industry, Trade, Cooperative, and UMKM Agency of Konawe Regency*

6.1 INDUSTRI INDUSTRY

Tabel 6.1.1 **Jumlah Perusahaan dan Tenaga Kerja Menurut Klasifikasi Industri di Kabupaten Konawe, 2019**
Number of Establishments and Employees by Industrial Classification in Konawe Regency, 2019

Klasifikasi Industri <i>Industrial Classification</i>	Unit Usaha <i>Establishment</i>	Tenaga Kerja <i>Employee</i>	Nilai Produksi <i>Production Value</i>
(1)	(2)	(3)	(4)
Industri Pangan <i>Manufacture of Food Product</i>	270	1 137	14 297 690 000
Industri sandang <i>Manufacture of Clothing</i>	95	287	1 275 000 000
Industri Kerajinan <i>Manufacture of Craft</i>	39	239	506 900 000
Industri Logam, Mesin, dan Elektro <i>Manufacture of Metals, Machinery and Electro</i>	260	4 297	4 656 450 000
Industri Kimia, Agro dan Hasil Kehutanan <i>Manufacture of Chemicals, Agro and Forestry Product</i>	794	4 513	51 002 490 000
Jumlah/ Total	1 458	10 473	71 738 530 000

Sumber/Source: Dinas Perindag, Koperasi, dan UMKM Kabupaten Konawe/ *Industry, Trade, Cooperative, and UMKM Agency of Konawe Regency*

Tabel
Table 6.1.2

Jumlah Perusahaan Industri Besar/Sedang, Tenaga Kerja, dan Nilai Produksi Menurut industri di Kabupaten Konawe, 2019
Number of Establishments, Labors and Gross Output Value of Large and Medium Scale Industry in Konawe Regency, 2019

Klasifikasi Industri <i>Industrial Classification</i>	Unit Usaha <i>Establishment</i>	Tenaga Kerja <i>Employee</i>	Nilai Produksi <i>Production Value</i>
(1)	(2)	(3)	(4)
Industri Pangan <i>Manufacture of Food Product</i>	-	-	-
Industri sandang <i>Manufacture of Clothing</i>	-	-	-
Industri Kerajinan <i>Manufacture of Craft</i>	-	-	-
Industri Logam, Mesin, dan Elektro <i>Manufacture of Metals, Machinery and Electro</i>	1	29	...
Industri Kimia, Agro dan Hasil Kehutanan <i>Manufacture of Chemicals, Agro and Forestry Product</i>	7	105	...
Jumlah/ Total	8	134	...

Sumber/Source: Dinas Perindag, Koperasi, dan UMKM Kabupaten Konawe/ *Industry, Trade, Cooperative, and UMKM Agency of Konawe Regency*

Tabel 6.1.3 Jumlah Perusahaan Industri Kecil Formal, Tenaga Kerja, dan Nilai Produksi Menurut Kelompok Industri di Kabupaten Konawe, 2019
Number of Small Formal Establishments, Labors and Gross Output Value by Industrial Classification in Konawe Regency, 2019

Klasifikasi Industri <i>Industrial Classification</i>	Unit Usaha <i>Establishment</i>	Tenaga Kerja <i>Employee</i>	Nilai Produksi <i>Production Value</i>
(1)	(2)	(3)	(4)
Industri Pangan <i>Manufacture of Food Product</i>	89	599	2 848 690 000
Industri sandang <i>Manufacture of Clothing</i>	58	230	835 000 000
Industri Kerajinan <i>Manufacture of Craft</i>	16	155	176 900 000
Industri Logam, Mesin, dan Elektro <i>Manufacture of Metals, Machinery and Electro</i>	195	733	3 631 450 000
Industri Kimia, Agro dan Hasil Kehutanan <i>Manufacture of Chemicals, Agro and Forestry Product</i>	580	4 062	39 030 490 000
Jumlah/ Total	938	5 779	46 522 530 000

Sumber/Source: Dinas Perindag, Koperasi, dan UMKM Kabupaten Konawe/ *Industry, Trade, Cooperative, and UMKM Agency of Konawe Regency*

Tabel
Table 6.1.4

Jumlah Perusahaan Industri Kecil Non Formal, Tenaga Kerja, dan Nilai Produksi Menurut Kelompok Industri di Kabupaten Konawe, 2019
Number of Small non Formal Establishments, Labors and Gross Output Value by Industrial Classification in Konawe Regency, 2019

Klasifikasi Industri <i>Industrial Classification</i>	Unit Usaha <i>Establishment</i>	Tenaga Kerja <i>Employee</i>	Nilai Produksi <i>Production Value</i>
(1)	(2)	(3)	(4)
Industri Pangan <i>Manufacture of Food Product</i>	181	538	11 449 000 000
Industri sandang <i>Manufacture of Clothing</i>	37	57	440 000 000
Industri Kerajinan <i>Manufacture of Craft</i>	23	84	330 000 000
Industri Logam, Mesin, dan Elektro <i>Manufacture of Metals, Machinery and Electro</i>	65	235	1 025 000 000
Industri Kimia, Agro dan Hasil Kehutanan <i>Manufacture of Chemicals, Agro and Forestry Product</i>	214	451	11 972 000 000
Jumlah/ Total	520	1 365	25 216 000 000

Sumber/Source: Dinas Perindag, Koperasi, dan UMKM Kabupaten Konawe/ *Industry, Trade, Cooperative, and UMKM Agency of Konawe Regency*

6.2 ENERGI ENERGY

Tabel 6.2.1 Jumlah Pelanggan dan Air yang Disalurkan Menurut Pelanggan di Kabupaten Konawe, 2019
Number of Customer and Distributed Clean Water by Type of Customers in Konawe Regency, 2019

Jenis Pelanggan <i>Type of Customers</i>	Pelanggan <i>Customers</i>	Air Disalurkan <i>Distributed Water (m³)</i>	Nilai <i>Value</i>
(1)	(2)	(3)	(4)
Sosial <i>Social</i>	44	5 507	17 303 240
Rumah Tangga <i>Household</i>	1 440	262 988	927 401 195
Instansi Pemerintah <i>Government Institution</i>	25	8 990	45 588 000
Niaga <i>Trade</i>	14	4 079	27 273 196
Industri <i>Industry</i>	3	602	3 801 856
Jumlah/ Total	1 526	282 166	1 021 367 487

Sumber/Source: Perusahaan Daerah Air Minum Kabupaten Konawe/ *Regional Water Company of Konawe Regency*



**JUMLAH PASAR MENURUT JENISNYA
DI KABUPATEN KONAWA, 2019**
*Number of Market Specified by Type
In Konawe Regency, 2019*



PASAR UMUM
General Market

24

PASAR IKAN
Fish Market

2



PENJELASAN TEKNIS

1. Perusahaan adalah tempat terjadinya kegiatan produksi dan berkumpulnya semua faktor produksi. Setiap perusahaan ada yang terdaftar di pemerintah dan ada pula yang tidak. Bagi perusahaan yang terdaftar di pemerintah, mereka mempunyai badan usaha untuk perusahaannya. Badan usaha ini adalah status dari perusahaan tersebut yang terdaftar dipemerintah secara resmi.
2. Badan hukum dalam bahasa Indonesia diartikan sebagai organisasi atau perkumpulan yang didirikan dengan akta yang otentik dan dalam hukum diperlakukan sebagai orang yang memiliki hak dan kewajiban atau disebut juga dengan subyek hukum. Subyek hukum dalam ilmu hukum ada dua yakni, orang dan badan hukum. Disebut sebagai subyek hukum oleh karena orang dan badan hukum menyangkut hak dan kewajiban hukum.
3. Pasar adalah salah satu dari berbagai sistem, institusi, prosedur, hubungan sosial dan infrastruktur tempat usaha menjual barang, jasa, dan tenaga kerja untuk orang-orang dengan imbalan uang. Barang dan jasa yang dijual menggunakan alat pembayaran yang sah seperti uang fiat. Kegiatan ini merupakan

TECHNICAL NOTES

1. *The company is a place for production activities and the gathering of all factors of production. Every company is registered with the government and some are not. For companies registered with the government, they have a business entity for their company. This business entity is the status of the company officially registered in the government.*
2. *Legal entities in the Indonesian language are defined as organizations or associations that are established with authentic deeds and in law are treated as people who have rights and obligations or also referred to as legal subjects. There are two legal subjects in law, namely, people and legal entities. Referred to as the subject of law because people and legal entities carry legal rights and obligations.*
3. *The market is one of various systems, institutions, procedures, social relations and infrastructure where businesses sell goods, services, and labor to people in exchange for money. Goods and services sold use legal payment instruments such as fiat money. This activity is a part of economic. This is a setting that allows buyers*

bagian dari perekonomian. Ini adalah pengaturan yang memungkinkan pembeli dan penjual untuk item pertukaran. Persaingan sangat penting dalam pasar, dan memisahkan pasar dari perdagangan.

and sellers to exchange items. Competition is very important in the market, and separates the market from trade.

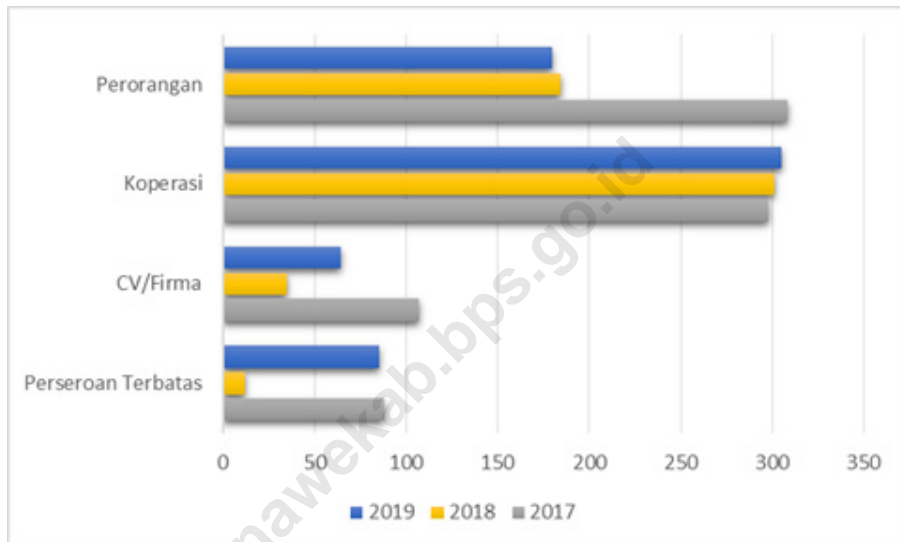
4. Toko atau kedai adalah sebuah tempat tertutup yang di dalamnya terjadi kegiatan perdagangan dengan jenis benda atau barang yang khusus, misalnya toko buku, toko buah, dan sebagainya.
 5. Kios adalah sebuah nama alternatif untuk sebuah toko kecil atau warung yang biasanya dibangun di halaman rumah sendiri, tanpa lahan khusus. seperti mall dan sejenisnya. Biasanya yang dijual beragam.
 6. Pedagang adalah orang yang melakukan perdagangan, memperjualbelikan barang yang tidak diproduksi sendiri, untuk memperoleh suatu keuntungan.
 7. Objek wisata adalah segala sesuatu yang ada di daerah tujuan wisata yang merupakan daya tarik agar orang-orang mau datang berkunjung ke tempat tersebut. Menurut SK MENPARPOSTEL No.: KM. 98/PW.102/MPPT-87, objek wisata adalah semua tempat atau keadaan alam yang memiliki sumber daya wisata yang dibangun dan dikembangkan sehingga mempunyai daya tarik dan diusahakan sebagai tempat yang dikunjungi wisatawan.
4. *A shop or shop is a closed place where trading activities occur with certain types of objects or items, such as bookstores, fruit shops, and so on.*
 5. *Kiosk is an alternative name for a small shop or shop that is usually built on its own yard, without special land. like malls and the like. Usually the ones sold are varied.*
 6. *Traders are people who trade, trade goods that are not self-produced, to obtain a profit.*
 7. *Tourisme objects are everything that is in a tourist destination which is an attraction so people want to come to visit the place. According to the Decree of MENPARPOSTEL No. : KM. 98 / PW.102 / MPPT-87, tourist objects are all places or natural conditions that have tourism resources that are built and developed so that they have an attraction and are sought as places visited by tourists.*

Objek wisata dapat berupa wisata alam seperti gunung, danau, sungai, pantai, laut, atau berupa objek bangunan seperti museum, benteng, situs peninggalan sejarah, dan lain-lain.

Tourisme Objects can be in the form of natural attractions such as mountains, lakes, rivers, beaches, seas, or in the form of building objects such as museums, fortifications, historical heritage sites, and others.

<https://konawekab.bps.go.id>

Gambar 7.1 Jumlah Perusahaan Menurut Bentuk Badan Hukum di Kabupaten Konawe, 2017-2019
Figures 7.1 Number of Establishments by Type of Business Entity in Konawe Regency, 2017-2019



Sumber/Source: Dinas Perindag, Koperasi, dan UMKM Kabupaten Konawe/ Industry, Trade, Cooperative, and UMKM Agency of Konawe Regency

**7.1 PERDAGANGAN
TRADE**

Tabel 7.1.1 Jumlah Perusahaan Menurut Bentuk Badan Hukum di Kabupaten Konawe, 2017-2019
Number of Establishments by Type of Business Entity in Konawe Regency, 2017-2019

Tipe Badan Hukum Type of Business Entity	2017	2018	2019
(1)	(2)	(3)	(4)
Perseroan Terbatas	88	12	85
CV/Firma	107	35	64
Koperasi	298	301	305
Perorangan	308	184	180
Lainnya	-	-	34
Jumlah/ Total	801	532	668

Sumber/Source: Dinas Perindag, Koperasi, dan UMKM Kabupaten Konawe/ *Industry, Trade, Cooperative, and UMKM Agency of Konawe Regency*

Tabel 7.1.2 Jumlah Pasar Berdasarkan Izin Dirinci menurut Jenisnya dan Kecamatan di Kabupaten Konawe, 2019
Number of Market Based on Permission Specified by Type and Subdistrict in Konawe Regency, 2019

Kecamatan Subdistrict	Jenis Pasar/ Type of Market	
	Pasar Umum/ General Market	Pasar Ikan/ Fish Market
(1)	(2)	(3)
Soropia	-	1
Lalonggasumeeto	-	1
Sampara	1	-
Bondoala	1	-
Besulutu	1	-
Kapoiala	1	-
Anggalomoare	1	-
Morosi	-	-
Lambuya	1	-
Uepai	1	-
Puriala	1	-
Onembute	1	-
Pondidaha	1	-
Wonggeduku	2	-
Amonggedo	1	-
Wonggeduku Barat	1	-
Wawotobi	1	-
Meluhu	1	-
Konawe	-	-
Anggoota	-	-
Unaaha	3	-
Anggaberu	-	-
Abuki	2	-
Latoma	-	-
Tongauna	1	-
Asinua	-	-
Padangguni	1	-
Tongauna Utara	1	-
Routa	-	-
Kabupaten Konawe	24	2

Sumber/Source: Dinas Perindag, Koperasi, dan UMKM Kabupaten Konawe/ Industry, Trade, Cooperative, and UMKM Agency of Konawe Regency

Tabel
Table 7.1.3**Jumlah Sarana Perdagangan Berdasarkan Izin menurut
Kecamatan di Kabupaten Konawe, 2019**
**Number of Trading Facilities Based on Permission by
Subdistrict in Konawe Regency, 2019**

Kecamatan Subdistrict	Toko Store	Kios Kiosk	Warung Stall
(1)	(2)	(3)	(4)
Soropia	-	-	-
Lalongasumeeto	-	-	-
Sampara	-	-	-
Bondoala	-	1	-
Besulutu	-	-	-
Kapoiala	-	1	-
Anggalomoare	1	-	-
Morosi	-	2	-
Lambuya	-	2	1
Uepai	-	4	1
Puriala	-	1	-
Onembute	-	2	-
Pondidaha	1	-	-
Wonggeduku	1	4	-
Amonggedo	1	1	-
Wonggeduku Barat	-	-	-
Wawotobi	3	2	-
Meluhu	-	2	-
Konawe	1	1	-
Anggoota	-	-	-
Unaaha	13	12	2
Anggaberri	1	2	-
Abuki	-	-	-
Latoma	-	-	-
Tongauna	-	7	-
Asinua	-	-	-
Padangguni	-	1	-
Tongauna Utara	-	-	-
Routa	-	-	-
Kabupaten Konawe	22	45	4

Sumber/Source: Dinas Perindag, Koperasi, dan UMKM Kabupaten Konawe/ Industry, Trade, Cooperative, and UMKM Agency of Konawe Regency

Tabel
Table 7.1.4**Jumlah Pedagang Berdasarkan Izin menurut Kecamatan di Kabupaten Konawe, 2019**
Number of Merchants Based on Permission by Subdistrict in Konawe Regency, 2019

Kecamatan Subdistrict	Perdagangan Store Wholesaler	Pedagang Menengah Medium Trader	Pedagang Kecil Small Trader
(1)	(2)	(3)	(4)
Soropia	-	-	3
Lalonggasumeeto	1	1	2
Sampara	3	3	17
Bondoala	1	-	4
Besulutu	-	-	2
Kapoiala	2	13	31
Anggalomoare	1	1	3
Morosi	3	5	8
Lambuya	-	1	13
Uepai	1	-	16
Puriala	-	1	10
Onembute	2	-	7
Pondidaha	3	1	6
Wonggeduku	1	1	13
Amonggedo	-	1	11
Wonggeduku Barat	-	-	4
Wawotobi	-	1	20
Meluhu	-	-	5
Konawe	-	-	7
Anggotoa	-	-	-
Unaaha	5	14	110
Anggaberri	-	3	5
Abuki	-	-	3
Latoma	-	-	1
Tongauna	-	-	16
Asinua	-	-	-
Padangguni	-	-	7
Tongauna Utara	-	-	-
Routa	4	-	4
Kabupaten Konawe	27	46	328

Sumber/Source: Dinas Perindag, Koperasi, dan UMKM Kabupaten Konawe/ Industry, Trade, Cooperative, and UMKM Agency of Konawe Regency

7.2 PARIWISATA TOUSRISM

Tabel
Table 7.2.1

**Data Objek Wisata dan Daya Tarik Pariwisata di
Kabupaten Konawe, 2019**
*Tourism Object and Tourism Attraction in Konawe Regency,
2019*

Objek Wisata <i>Tourism Site</i>	Lokasi <i>Location</i>	Daya Tarik <i>Attractiveness</i>
(1)	(2)	(3)
1. Pulau Bokori	Desa Mekar, Kecamatan Soropia	Laut dan pasir putih
2. Saponda Laut	Desa Saponda Laut, Kecamatan Soropia	Laut dan pasir putih
3. Saponda Darat	Desa Saponda Darat, Kecamatan Soropia	Laut dan pasir putih
4. Pantai Toronipa	Desa Soropia, Kecamatan Soropia	Laut dan pasir putih
5. Goa Panjat Tebing	Desa Sawapudo, Kecamatan Soropia	Kegiatan panjat tebing
6. Pantai Batu Gong I	Kecamatan Lalonggasumeeto	Pantai dan Laut
7. Pantai Batu Gong II	Kecamatan Kapoiala	Pantai dan Laut
8. Air Panas Sonay	Desa Sonai, Kecamatan Puriala	Pemandian air panas
9. Ahuawali	Desa Ahuawali, Kecamatan Puriala	Pemandangan alam
10. Hutan Savana Osu Unggulino	Desa Osu Unggulino, Kecamatan Puriala	Pemandangan alam
11. Argawana Camp	Kelurahan Puosu, Kecamatan Unaaha	Aktivitas alam (outbound dan berkemah)
12. Air Terjun Meluhu	Kecamatan Meluhu	Air terjun dan Pemandangan Alam
13. Air Terjun Kumopadahu	Desa Lawulo, Kecamatan Anggaberu	Air terjun dan Pemandangan Alam
14. Air Terjun Otodopi	Desa Otodopi, Kecamatan Padangguni	Air terjun dan Pemandangan Alam
15. Air Terjun Solomeronda	Desa Wonuahoa, Kecamatan Lambuya	Air terjun dan Pemandangan Alam
16. Air Terjun Anawai	Kelurahan Sampara, Kecamatan Sampara	Air terjun dan Pemandangan Alam
17. Makan Raja Lakidende	Kelurahan Arombu, Kecamatan Unaaha	Situs Sejarah
18. Makan Permaisuri Lakidende	Kelurahan Arombu, Kecamatan Unaaha	Situs Sejarah

Sumber/Source: Dinas Pariwisata, Pemuda dan Olahraga Kabupaten Konawe/ *Tourism, Youth and Sport Agency of Konawe Regency*


BAB
8

**Transportasi dan
Komunikasi**
Transportation & Communication



**PERSENTASE PANJANG JALAN
Menurut Kondisi Jalan
di Kabupaten Konawe, 2019**

Percentage of Road Length by Road Condition in Konawe Regency, 2019



PENJELASAN TEKNIS

1. Kendaraan bermotor adalah setiap kendaraan yang digerakkan oleh peralatan teknik yang ada pada kendaraan tersebut, biasanya digunakan untuk angkutan orang atau barang di atas jalan raya selain kendaraan yang berjalan di atas rel. Kendaraan bermotor yang dicatat adalah semua jenis kendaraan kecuali kendaraan bermotor TNI/Polri dan Korps Diplomatik.
2. Mobil penumpang adalah setiap kendaraan bermotor yang dilengkapi dengan tempat duduk untuk sebanyak-banyaknya delapan orang, tidak termasuk tempat duduk untuk pengemudi, baik dilengkapi atau tidak dilengkapi bagasi.
3. Mobil bis adalah setiap kendaraan bermotor yang dilengkapi dengan tempat duduk untuk lebih dari delapan orang, tidak termasuk tempat duduk untuk pengemudi, baik dilengkapi atau tidak dilengkapi bagasi.
4. Mobil truk adalah setiap kendaraan bermotor yang digunakan untuk angkutan barang, selain mobil penumpang, mobil bis dan kendaraan bermotor roda dua.

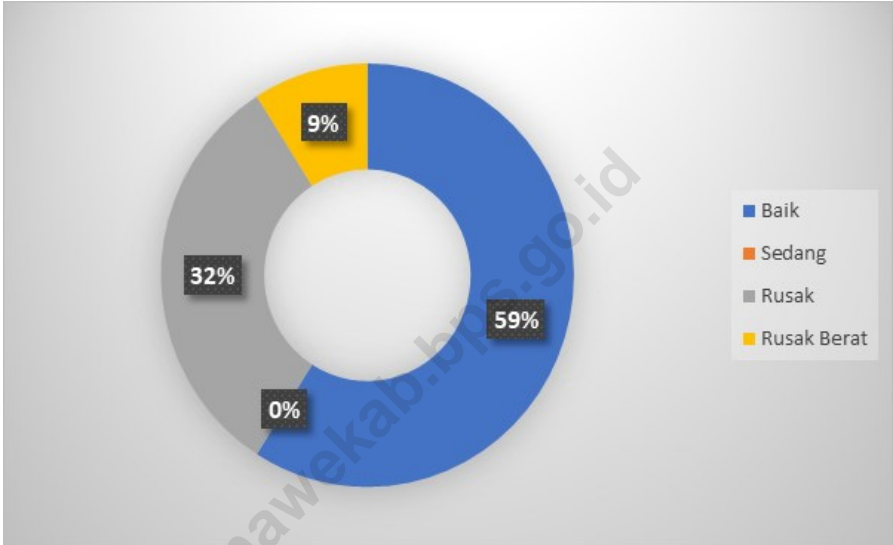
TECHNICAL NOTES

1. *Motor vehicles are any kind of vehicles motorized by machine set up in those vehicles, they are usually used for transporting peoples or goods on roads except vehicles moving along a railway line, The data cover all kinds of motor vehicles except those belong to Indonesia Army Force Indonesian State Police and Diplomatic Corps*
2. *Passenger cars are any motor vehicles with no more than eight seats, excluding seat for driver, it can be with or without hoot.*
3. *Buses are large passenger cars having seats for more than eight passengers, excluding seat for driver, it can be with or without hoot.*
4. *Trucks are any motor vehicles used to transport goods excluding passenger cars, buses, and motorcycles.*

5. Kunjungan kapal adalah kapal yang datang di pelabuhan baik untuk berlabuh di perairan maupun bersandar di dermaga.
 6. Gross Ton (GT) adalah volume ruangan kapal dalam m³, kecuali terowongan, lubang poros baling-baling, tempat jangkar, dan alas ganda.
 7. Kantor Pos adalah tempat pemberi pelayanan komunikasi tertulis dan atau surat elektronik, layanan paket, layanan logistik, layanan transaksi keuangan, dan layanan keagenan pos untuk kepentingan umum. Rumah pos berfungsi sama seperti kantor pos dan kantor pos pembantu, bedanya rumah pos biasanya terletak di daerah terpencil.
 8. Telekomunikasi adalah setiap pemancaran, pengiriman dan atau penerimaan dari setiap informasi dalam bentuk tanda-tanda, isyarat, tulisan, gambar, suara dan bunyi melalui sistem kawat, optik, radio atau sistem elektromagnetik lainnya.
5. *Ship call is a ship arriving at a port either for mooring or berthing.*
 6. *Gross Ton (GT) is total volume of all room in a ship (m³), excluding the volume of tunnel, the axle of propellers, the anchor, and the chain locker.*
 7. *Post Office is a service provider facility of written communication and or electronic mail, parcel service, logistics services, financial transaction services, and postal services to the public. Postal house has the same function as the post office and subsidiary of post office, the difference is that postal house is usually located in remote areas.*
 8. *Telecommunication includes every transmitting, delivering and or receiving from every information of marking, signal, article, picture, sound and voice through strand of wire system, optic, radio or other electromagnetic system.*

Gambar 8.1
Figures

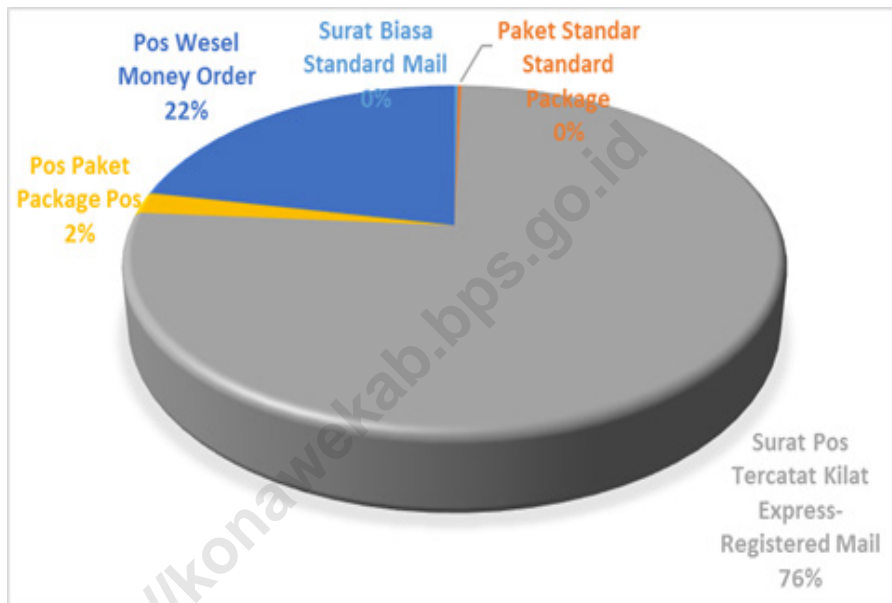
**Panjang Jalan Menurut Kondisi Jalan di Kabupaten
Konawe (kilometer), 2019**
*Length of Roads by Condition of Road in Konawe
Regency (kilometres), 2019*



Sumber/Source : Dinas Pekerjaan Umum Kabupaten Konawe/ Public Work Agency of Konawe Regency

Gambar 8.2
Figures

Persentase Benda-Benda Pos yang Dikirim di Dalam Negeri menurut Jenis Pengiriman di Kabupaten Konawe, 2019
Percentage of Postal Material Sent in Country by Kind of Dispatch in Konawe Regency, 2019



Sumber/Source : Kantor Pos dan Giro Kendari / Post and Clearing Office of Kendari

8.1 TRANSPORTASI TRANSPORTATION

Tabel 8.1.1 **Panjang Jalan Menurut Tingkat Kewenangan Pemerintahan di Kabupaten Konawe (kilometer),2017-2019**
Length of Roads by Level of Government Authority in Konawe Regency (kilometres), 2017-2019

Tingkat Kewenangan Pemerintahan <i>Level of Government Authority</i>	2017	2018	2019
(1)	(2)	(3)	(4)
Negara/ <i>State</i>	91,00	91,00	91,00
Provinsi/ <i>Province</i>	154,58	195,60	195,60
Kabupaten/Kota <i>Regency/Municipality</i>	810,98	810,98	810,98
Jumlah/Total	1 056,56	1 097,58	1 097,58

Sumber/*Source*: Dinas Pekerjaan Umum Kabupaten Konawe/ *Public Work Agency of Konawe Regency*

Tabel 8.1.2 **Panjang Jalan Menurut Jenis Permukaan Jalan di Kabupaten Konawe (km), 2017–2019**
Table *Length of Roads by Type of Road Surface in Konawe Regency (km), 2017–2019*

Jenis Permukaan Jalan Type of Road Surface	2017	2018	2019
(1)	(2)	(3)	(4)
Aspal/Paved	609,55	654,97	695,37
Kerikil/Gravel	431,74	442,61	402,21
Tanah/Soil	15,27	-	-
Lainnya/Others	-	-	-
Jumlah/Total	1 056,56	1 097,58	1 097,58

Sumber/Source: Dinas Pekerjaan Umum Kabupaten Konawe/ Public Work Agency of Konawe Regency

Tabel
Table 8.1.3

**Panjang Jalan Menurut Kondisi Jalan di Kabupaten
Konawe (km), 2017–2019**
*Length of Roads by Condition of Roads in Konawe Regency
(km), 2017–2019*

Kondisi Jalan <i>Condition of Roads</i>	2017	2018	2019
(1)	(2)	(3)	(4)
Baik/ <i>Good</i>	557,47	570,51	650,44
Sedang/ <i>Moderate</i>	-	-	-
Rusak/ <i>Damage</i>	421,23	427,35	347,42
Rusak Berat/ <i>Severely Damage</i>	77,86	99,72	99,72
Jumlah/Total	1 056,56	1 097,58	1 097,58

Sumber/Source: Dinas Pekerjaan Umum Kabupaten Konawe/ *Public Work Agency of Konawe Regency*

Tabel 8.1.4 **Jumlah Kendaraan Bermotor yang Diuji Menurut Jenis Kendaraan di Kabupaten Konawe, 2016-2019**
Number of Tested Motor Vehicle by Type in Konawe Regency, 2016-2019

Jenis Kendaraan <i>Type of Vehicle</i>	2016	2017	2018	2019
(1)	(2)	(3)	(4)	(5)
1. Mobil Pick-Up	1 470	1 640	680	1 071
2. Mobil Bus	44	50	317	13
3. Mobil Truck	220	610	445	1 531
4. Sedan Taxi	9	-	-	-
Jumlah/ Total	1 743	2 300	1 442	2 615

Sumber/Source: Dinas Perhubungan Kabupaten Konawe/ *Transportation Service of Konawe Regency*

8.2 KOMUNIKASI COMMUNICATION

Tabel 8.2.1 **Banyaknya Kantor Pos Pembantu Menurut Kecamatan di Kabupaten Konawe, 2018-2019**
Number of Auxiliary Post Office by Subdistrict in Konawe Regency, 2018-2019

Kecamatan Subdistrict	2018	2019
(1)	(2)	(3)
Soropia	1	1
Lalonggasumeeto	-	-
Sampara	1	1
Bondoala	-	-
Besulutu	-	-
Kapoiala	-	-
Anggalomoare	-	-
Morosi	-	-
Lambuya	1	1
Uepai	-	-
Puriala	-	-
Onembute	-	-
Pondidaha	1	1
Wonggeduku	-	-
Amonggedo	-	-
Wonggeduku Barat	-	-
Wawotobi	1	1
Meluhu	-	-
Konawe	-	-
Anggotoa	-	-
Unaaha	1	1
Anggaberu	-	-
Abuki	1	1
Latoma	-	-
Tongauna	-	-
Asinua	-	-
Padangguni	-	-
Tongauna Utara	-	-
Routa	-	-
Jumlah/ Total	7	7

Sumber/Source: Kantor Pos dan Giro Kendari/ Post and Clearing Office of Kendari

Tabel
Table 8.2.2

Banyaknya Benda-Benda Pos yang Dikirim dan Diterima dari Dalam dan Luar Negeri menurut Jenis Pengiriman di Kabupaten Konawe, 2019
Number of Postal Material Sent and Received from In Country and Overseas by Kind of Dispatch in Konawe Regency, 2019

Jenis Pengiriman Kind Of Dispatch	Dikirim Sent		Diterima Received	
	Dalam Negeri In Country	Luar Negeri Overseas	Dalam Negeri In Country	Luar Negeri Overseas
(1)	(2)	(3)	(4)	(5)
Surat Biasa Standard Mail	19	1	93	-
Paket Standar Standard Package	19	1	302	73
Surat Pos Tercepat Kilat Express-Registered Mail	7 117	5	40 186	-
Pos Paket Package Pos	186	-	21 990	-
Pos Wesel Money Order	2 043	13	678	967
Kabupaten Konawe	9 384	20	63 249	1 040

Sumber/Source: Kantor Pos dan Giro Kendari/ Post and Clearing Office of Kendari



Perbankan dan Koperasi

Banking and Cooperative

BAB
9

POSISI SIMPANAN DAN PINJAMAN MASYARAKAT DI KABUPATEN KONAWE

Position of Community Savings and Credit in Konawe Regency

2019



Posisi Simpanan Masyarakat
pada Bank Umum dan BPR

520.658 Juta Rupiah



Posisi Pinjaman Masyarakat
pada Bank Umum dan BPR

1.896.206 Juta Rupiah



PENJELASAN TEKNIS

1. Giro adalah produk bank dalam rangka menghimpun dana dari pihak ketiga dan pencairannya dapat diambil saat-waktu atau ditarik sampai ke batas-batas yang telah ditentukan oleh pihak bank.
2. Simpanan berjangka adalah simpanan pada bank umum dan Bank Perkreditan Rakyat (BPR) dalam rupiah dan valuta asing milik pihak ketiga bukan bank –tidak termasuk milik pemerintah pusat dan bukan penduduk – yang penarikannya dapat dilakukan menurut suatu jangka waktu tertentu sesuai dengan perjanjian. Simpanan berjangka terdiri dari deposito berjangka, deposits on call, dan sertifikat deposito.
3. Tabungan adalah simpanan yang penarikannya hanya dapat dilakukan menurut syarat tertentu yang disepakati, tetapi tidak dapat ditarik dengan cek, bilyet giro, dan /atau alat lainnya yang dipersamakan dengan itu.
4. Modal kerja adalah modal yang digunakan oleh perusahaan sebagai biaya operasi perusahaan yang perputaran kasnya kurang dari satu tahun melalui hasil penjualan produksinya dan bukan termasuk investasi.

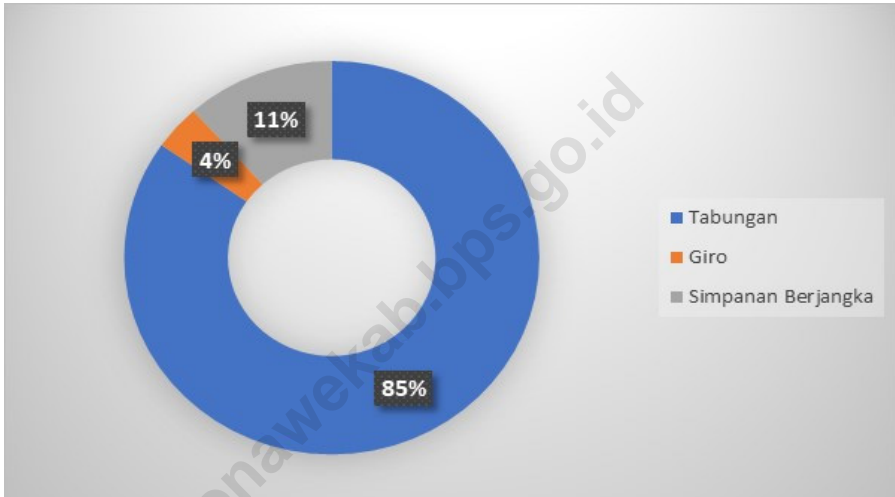
TECHNICAL NOTES

1. *Demand deposits are bank products in the context of collecting funds from third parties and their disbursement can be taken at any time or be withdrawn to the limits set by the bank*
2. *Time deposits are deposits in commercial banks and rural banks (BPR) in rupiah and foreign currencies owned by non-bank third parties - excluding central government and non-residents - whose withdrawals can be made according to a certain time period in accordance with the agreement. Time deposits consist of time deposits, deposits on call, and certificates of deposit.*
3. *Savings accounts are deposits which withdrawals can only be made according to certain agreed conditions, but cannot be withdrawn by check, giro, and / or other similar instruments.*
4. *Working capital is capital that is used by companies as operating costs for companies whose cash flow is less than one year through the proceeds of production sales and is not included as an investment.*

5. investasmerupakan penanaman uang atau modal pada suatu perusahaan atau proyek untuk tujuan memperoleh keuntungan
 6. Koperasi adalah Kumpulan orang dalam tujuan tertentu yang bergabung secara sukarela untuk mendapatkan peningkatan kualitas ekonomi melalui pembentukan suatu organisasi bisnis yang dikendalikan secara demokratis, membuat kontribusi yang adil terhadap modal yang diperlukan dan menerima bagian yang adil terhadap risiko dan manfaat dari usaha tersebut.
5. *Investment is investing money or capital in a company or project for the purpose of making a profit*
 6. *Koperasi is A collection of people in certain goals who join voluntarily to get an increase in economic quality through the establishment of a democratically controlled business organization, make a fair contribution to the capital needed and receive a fair share of the risks and benefits of the business.*

Gambar 9.1
Figures

Persentase Posisi Simpanan Masyarakat (Rupiah dan Valuta Asing) Pada Bank Umum dan BPR di Kabupaten Konawe Menurut Jenis Tabungan, 2019
Percentage Position of Community Savings (Rupiahs and Foreign Exchange) at Public Bank and BPR in Konawe Regency, 2019



Sumber/Source: Bank Indonesia Cabang Kendari/ Bank of Indonesia, Branch Office of Kendari

9.1 PERBANKAN BANKING

Tabel 9.1.1 **Posisi Simpanan Masyarakat (Rupiah dan Valuta Asing) Pada Bank Umum dan BPR di Kabupaten Konawe (Juta Rupiah), 2019**
Position of Community Savings (Rupiahs and Foreign Exchange) at Public Bank and BPR in Konawe Regency (Millions Rupiahs), 2019

Bulan Month	Giro Demand Deposits	Simpanan Berjangka Deposits	Tabungan Savings	Jumlah Total
(1)	(2)	(3)	(4)	(5)
Januari/ January	66 735	67 871	379 596	514 202
Februari/ February	61 388	67 722	363 788	492 898
Maret/ March	84 070	12 842	368 037	464 949
April/ April	90 400	68 153	352 058	510 611
Mei/ May	65 407	71 737	376 357	513 501
Juni/ June	132 122	72 151	379 477	583 750
Juli/ July	85 790	73 306	407 755	566 851
Agustus/ August	64 698	73 939	379 971	518 608
September/ September	81 923	73 718	367 622	523 263
Oktober/ October	143 922	71 903	386 235	602 060
November/ November	130 888	66 235	397 595	594 718
Desember/ December	19 297	60 360	441 001	520 658

Sumber/Source: Bank Indonesia Cabang Kendari/ Bank of Indonesia, Branch Office of Kendari

Tabel
Table 9.1.2

**Posisi Simpanan Masyarakat (Rupiah dan Valuta Asing)
Pada Bank Umum dan BPR di Kabupaten Konawe Menurut
Jenis Tabungan, 2019**
*Position of Community Savings (Rupiahs and Foreign
Exchange) at Public Bank and BPR in Konawe Regency, 2019*

Jenis Tabungan <i>Type of Savings</i>	Jumlah Rekening <i>Total Account</i>	Nilai (Juta Rp) <i>Value (Million Rp)</i>
(1)	(2)	(3)
Tabungan/ <i>Savings</i>	176 591	441 004
Giro/ <i>Demand</i> <i>Deposits</i>	1 661	19 297
Simpanan Berjangka/ <i>Deposits</i>	482	60 360
Jumlah/Total	178 734	520 658

Sumber/Source: Bank Indonesia Cabang Kendari/ *Bank of Indonesia, Branch Office of Kendari*

Tabel
Table 9.1.3**Posisi Pinjaman (Rupiah dan Valuta Asing) yang diberikan Bank Umum dan BPR di Kabupaten Konawe (Juta Rupiah), 2019****Position of Credit (Rupiahs and Foreign Exchange) From Bank and BPR by Using in Konawe Regency (Millions Rupiah) by Month, 2019**

Bulan Month	Modal Kerja Capitals	Investasi Investment	Konsumsi Consumption	Jumlah Total
(1)	(2)	(3)	(4)	(5)
Januari/ January	345 717	498 510	941 809	1 786 036
Februari/ February	349 797	490 807	965 644	1 806 248
Maret/ March	359 174	491 593	997 868	1 848 635
April/ April	360 585	491 716	1 020 633	1 872 934
Mei/ May	362 328	488 338	1 032 448	1 883 114
Juni/ June	360 772	483 551	1 033 526	1 877 849
Juli/ July	354 599	344 243	1 039 461	1 738 303
Agustus/ August	362 737	339 651	1 046 361	1 748 749
September/ September	368 120	383 424	1 043 995	1 795 539
Oktober/ October	368 990	407 671	1 051 598	1 828 259
November/ November	399 113	380 823	1 061 902	1 841 838
Desember/ December	374 860	454 363	1 066 983	1 896 206

Sumber/Source: Bank Indonesia Cabang Kendari/ Bank of Indonesia, Branch Office of Kendari

Tabel
Table 9.1.4**Posisi Pinjaman (Rupiah dan Valuta Asing) yang Diberikan
Bank Umum dan BPR menurut Penggunaan di Kabupaten
Konawe, 2019**
**Position of Credit (Rupiahs and Foreign Exchange) From
Bank and BPR by Using in Konawe Regency, 2019**

Jenis Kredit <i>Type of Credit</i>	Jumlah Rekening <i>Total Account</i>	Nilai (Juta Rp) <i>Value (Million Rp)</i>
(1)	(2)	(3)
Modal Kerja/ <i>Capitals</i>	6 627	374 860
Investasi/ <i>Investment</i>	683	454 363
Konsumsi/ <i>Consumption</i>	9 133	1 066 983
Jumlah/Total	16 443	1 896 206

Sumber/Source: Bank Indonesia Cabang Kendari/ *Bank of Indonesia, Branch Office of Kendari*

Tabel
Table 9.1.5

Posisi Pinjaman (Rupiah dan Valuta Asing) yang Diberikan Bank Umum dan BPR menurut Sektor Ekonomi di Kabupaten Konawe (Juta Rupiah), 2019
Position of Credit (Rupiahs and Foreign Exchange) from Bank and BPR by Industrial Sector in Konawe Regency (Million Rp), 2019

Sektor Ekonomi Industrial Sector	Peminjam Crediture	Nilai (Juta Rp) Value (Million Rp)
(1)	(2)	(3)
Pinjaman kepada Lapangan Usaha	7 310	829 223
Pertanian, Kehutanan, dan Perikanan	1 211	38 898
Pertambangan dan Penggalian	19	46 332
Industri Pengolahan	444	24 843
Pengadaan Listrik dan Gas	1	22
Pengadaan Air, Pengelolaan Sampah, Limbah dan Daur Ulang	2	77
Konstruksi	26	17 182
Perdagangan Besar dan Eceran, Reparasi Mobil dan Motor	4 737	261 978
Transportasi dan Pergudangan	3	5 958
Penyedia Akomodasi dan Makan Minum	106	11 988
Informasi dan Komunikasi	74	623
Jasa Keuangan dan Asuransi	6	2 151
Real Estate	3	9
Jasa Perusahaan	30	7 808
Administrasi Pemerintahan, Pertahanan dan Jaminan Sosial Wajib	-	-
Jasa Pendidikan	2	27
Jasa Kesehatan	8	31 210
Jasa Lainnya	638	380 117
Pinjaman kepada bukan Lapangan Usaha	9 133	1 066 983
Jumlah/Total	16 443	1 896 206

Sumber/Source: Bank Indonesia Cabang Kendari/ Bank of Indonesia, Branch Office of Kendari

9.2 KOPERASI COOPERATIVE

Tabel 9.2.1 Jumlah Koperasi Menurut Jenis Koperasi dan Status di Kabupaten Konawe, 2019
Number of Cooperatives by Type and Status in Konawe Regency, 2019

	Koperasi Cooperatives	Koperasi Aktif Active Cooperatives	Koperasi Tidak Aktif Non Active Cooperatives	Jumlah Total
	(1)	(2)	(3)	(4)
1	Koperasi Unit Desa	16	10	26
2	Koperasi Pertanian	4	-	4
3	Koperasi Perkebunan	4	-	4
4	Koperasi Peternakan	-	1	1
5	Koperasi Nelayan	3	-	3
6	KOPPONTREN	7	3	10
7	KOPKAR	1	1	2
8	Koperasi Angkatan Darat	-	1	1
9	Koperasi Kepolisian	2	-	2
10	Koperasi Serba Usaha	93	31	124
11	Koperasi Pasar	-	1	1
12	Koperasi Simpan Pinjam	27	2	29
13	Koperasi Angkutan Darat	-	1	1
14	KPRI	36	19	55
15	Koperasi Wanita	16	8	24
16	Koperasi Pertambangan	1	-	1
17	Koperasi Produsen	11	-	11
18	Koperasi Lainnya	5	1	6
	Kabupaten Konawe	226	79	305

Sumber/Source: Dinas Perindag, Koperasi, dan UMKM Kabupaten Konawe/ Industry, Trade, Cooperative, and UMKM Agency of Konawe Regency

Tabel 9.2.2 Jumlah Koperasi Menurut Jenis Koperasi dan Kecamatan di Kabupaten Konawe, 2019
Table 9.2.2 Number of Cooperatives by Type of Cooperative and Subdistrict in Konawe Regency, 2019

Kecamatan Subdistrict	KUD	KSP	KOPKAR	Lainnya Other	Jumlah Total
(1)	(2)	(3)	(4)	(5)	(6)
Soropia	1	-	-	3	4
Lalongsameeto	-	2	-	8	10
Sampara	1	1	-	6	8
Bondoala	1	1	-	3	5
Besulutu	-	-	-	4	4
Kapoiala	-	-	-	5	5
Anggalomoare	-	-	-	5	5
Morosi	-	-	-	3	3
Lambuya	-	-	-	4	4
Uepai	-	2	-	15	17
Puriala	1	1	-	7	9
Onembute	1	-	-	2	3
Pondidaha	1	5	-	6	12
Wonggeduku	3	-	-	5	8
Amonggedo	-	1	-	11	12
Wonggeduku Barat	1	-	-	6	7
Wawotobi	1	5	1	13	20
Meluhu	2	-	-	5	7
Konawe	2	1	-	8	11
Anggotoa	-	-	-	5	5
Unaaha	2	4	1	81	88
Anggaberri	1	1	-	12	14
Abuki	1	1	-	6	8
Latoma	-	-	-	2	2
Tongauna	1	3	-	13	17
Asinua	2	-	-	3	5
Padangguni	2	-	-	4	6
Tongauna Utara	1	1	-	2	4
Routa	1	-	-	1	2
Kabupaten Konawe	26	29	2	248	305

Sumber/Source: Dinas Perindag, Koperasi, dan UMKM Kabupaten Konawe/ Industry, Trade, Cooperative, and UMKM Agency of Konawe Regency

BAB
10

Pengeluaran Penduduk dan
Konsumsi Makanan
*Population Expenditure and
Food Consumption*



**PENGELUARAN RATA-RATA PER
KAPITA SEBULAN UNTUK BAHAN
MAKANAN YANG TERBESAR
DI KABUPATEN KONAWE, 2019**

*The Highest Expenditure Average Per
Capita Per Month of Food, 2019*



MAKANAN & MINUMAN JADI

RP 142.500

Prepared Food & Beverages

**PENGELUARAN RATA-RATA
PER KAPITA SEBULAN UNTUK
BARANG NON MAKANAN
YANG TERBESAR
DI KABUPATEN KONAWE, 2019**

*The Highest Expenditure Average Per Capita
Per Month of Non Food, 2019*



**PERUMAHAN &
FASILITAS RUMAH TANGGA**

RP 308.345

Housing and Household Facility

PENJELASAN TEKNIS

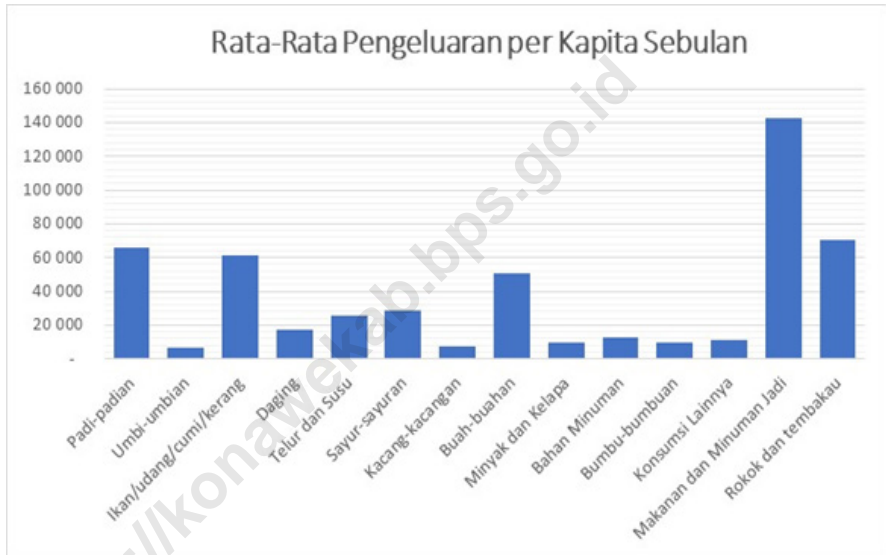
1. Pengeluaran rata-rata per kapita adalah biaya yang dikeluarkan untuk konsumsi semua anggota rumah tangga selama sebulan baik yang berasal dari pembelian, pemberian maupun produksi sendiri dibagi dengan banyaknya anggota rumah tangga dalam rumah tangga tersebut.
2. Mulai tahun 2011, Susenas dilaksanakan secara triwulan, yaitu Triwulan I dilaksanakan bulan Maret, Triwulan II bulan Juni, Triwulan III bulan September, dan Triwulan IV dilaksanakan bulan Desember.
3. Data pengeluaran dan konsumsi penduduk menurut kelompok barang diperoleh dari Survei Sosial Ekonomi Nasional (Susenas) BPS Triwulan I-2015, yang mencakup semua provinsi di Indonesia.
4. Data konsumsi/pengeluaran yang dikumpulkan pada Susenas Triwulan I-2014 dibagi menjadi dua kelompok, yaitu konsumsi makanan dan bukan makanan. Untuk konsumsi bukan makanan, pada umumnya yang dikumpulkan hanya data nilainya, kecuali untuk beberapa jenis pengeluaran tertentu, seperti penggunaan listrik, air, gas, dan bahan bakar minyak (BBM) yang juga dikumpulkan kuantitasnya.

TECHNICAL NOTES

1. *Per capita Average Expenditure is the cost spent for all household members consumption during the month, whether from purchasing, giving or own production, divided by the number of household members in the household.*
2. *Starting 2011 Susenas implemented in quarterly i.e. The First Quarter of 2011 Susenas held in March, the Second Quarter held in June, the Third Quarter held in September and the Fourth Quarter held in December.*
3. *Data on consumer expenditure and consumption by commodity group of expenditure are obtained from the 2015 National Socio-Economic Survey (Susenas) First Quarter which covers all provinces in Indonesia.*
4. *The data of consumption/ expenditure collected in the First Quarter of 2014 Susenas are divided into two groups, namely food and non-food consumption. For consumption of non-food, the data collected in general are only their values, except for certain types of expenditure, such as electricity, water, gas, and fuel, which are also collected for their quantity data.*

Gambar 10.1
Figures

Rata-Rata Pengeluaran per Kapita Sebulan menurut Kelompok Komoditas Makanan di Kabupaten Konawe (Rupiah),2019
Average Expenditure Per Capita Per Month by Food Commodity Group in Konawe Regency (Rupiah), 2019



Tabel
Table 10.1

Rata-Rata Pengeluaran per Kapita Sebulan menurut Kelompok Komoditas di Kabupaten Konawe (Rupiah), 2018 dan 2019
Average Expenditure Per Capita Per Month by Commodity Group in Konawe Regency (Rupiah), 2018 and 2019

Kelompok Komoditas/Commodity Group	2018	2019
(1)	(2)	(3)
Makanan/Food		
Padi-padian/Cereals	66 635	66 005
Umbi-umbian/Tubers	6 342	6 699
Ikan/udang/cumi/kerang/Fish/shrimp/common squid/shells	61 220	61 679
Daging/Meat	14 062	17 402
Telur dan susu/Eggs and milk	27 210	25 362
Sayur-sayuran/Vegetables	30 711	28 377
Kacang-kacangan/Legumes	7 881	7 607
Buah-buahan/Fruits	28 663	50 383
Minyak dan kelapa/Oil and coconut	9 940	9 688
Bahan minuman/Beverage stuffs	13 916	12 561
Bumbu-bumbuan/Spices	10 848	9 842
Konsumsi lainnya/Miscellaneous food items	11 437	10 960
Makanan dan minuman jadi/Prepared food and beverages	148 027	142 500
Rokok/Cigarettes	69 715	70 115
Jumlah makanan/Total food	506 607	519 180
Bukan makanan/Non-food		
Perumahan dan fasilitas rumah tangga/Housing and household facilities	247 181	308 345
Aneka komoditas dan jasa/Goods and services	94 457	108 452
Pakaian, alas kaki, dan tutup kepala/Clothing, footwear, and headgear	30 419	33 993
Komoditas tahan lama/Durable goods	58 717	82 259
Pajak, pungutan, dan asuransi/Taxes and insurance	25 979	35 913
Keperluan pesta dan upacara/kenduri/Parties and ceremonies	18 936	17 730
Jumlah bukan makanan/Total non-food	475 689	586 692
Jumlah/Total	982 296	1 105 872

Sumber/Source: BPS, Survei Sosial Ekonomi Nasional (Susenas)/ BPS-Statistics Indonesia, national Socioeconomic Survey

Tabel
Table 10.2**Persentase Pengeluaran per Kapita Sebulan Menurut Kelompok Komoditas di Kabupaten Konawe, 2018 dan 2019**
Percentage of Monthly Expenditure per Capita by Commodity Group in Konawe Regency, 2018 and 2019

Kelompok Komoditas/Commodity Group	2018	2019
(1)	(2)	(3)
Makanan/Food		
Padi-padian/ <i>Cereals</i>	6,78	5,97
Umbi-umbian/ <i>Tubers</i>	0,65	0,61
Ikan/udang/cumi/kerang/ <i>Fish/shrimp/common squid/shells</i>	6,23	5,58
Daging/ <i>Meat</i>	1,43	1,57
Telur dan susu/ <i>Eggs and milk</i>	2,77	2,29
Sayur-sayuran/ <i>Vegetables</i>	3,13	2,57
Kacang-kacangan/ <i>Legumes</i>	0,80	0,69
Buah-buahan/ <i>Fruits</i>	2,92	4,56
Minyak dan kelapa/ <i>Oil and coconut</i>	1,01	0,88
Bahan minuman/ <i>Beverage stuffs</i>	1,42	1,14
Bumbu-bumbuan/ <i>Spices</i>	1,10	0,89
Konsumsi lainnya/ <i>Miscellaneous food items</i>	1,16	0,99
Makanan dan minuman jadi/ <i>Prepared food and beverages</i>	15,07	12,89
Rokok/ <i>Cigarettes</i>	7,10	6,34
Jumlah makanan/Total food	51,57	46,95
Bukan makanan/Non-food		
Perumahan dan fasilitas rumah tangga/ <i>Housing and household facilities</i>	25,16	27,88
Aneka komoditas dan jasa/ <i>Goods and services</i>	9,62	9,81
Pakaian, alas kaki, dan tutup kepala/ <i>Clothing, footwear, and headgear</i>	3,10	3,07
Komoditas tahan lama/ <i>Durable goods</i>	5,98	7,44
Pajak, pungutan, dan asuransi/ <i>Taxes and insurance</i>	2,64	3,25
Keperluan pesta dan upacara/kenduri/ <i>Parties and ceremonies</i>	1,93	1,60
Jumlah bukan makanan/Total non-food	48,43	53,05
Jumlah/Total	100,00	100,00

Sumber/Source: BPS, Survei Sosial Ekonomi Nasional (Susenas)/ BPS-Statistics Indonesia, national Socioeconomic Survey

Tabel
Table 10.3

Rata-Rata Konsumsi Kalori per Kapita Sehari menurut Kelompok Komoditas Makanan dan Kelompok Pengeluaran di Kabupaten Konawe (Kcal), 2019
Average Consumption of Calories Per Capita Per days by Food Commodity Group and Expenditure Group in Konawe Regency (Kcal), 2019

Kelompok Komoditas Makanan <i>Food Commodity Group</i>	Kelompok Pengeluaran <i>Expenditure Group</i>			Rata-rata <i>Average</i>
	40 Persen Terbawah The Bottom 40 Percent	40 Persen Tengah Middle 40 Percent	20 Persen Teratas Top 20 Percent	
(1)	(2)	(3)	(4)	(5)
Padi-padian/ <i>Cereals</i>	924,89	996,95	986,90	965,85
Umbi-umbian/ <i>Tubers</i>	111,30	151,91	121,40	129,39
Ikan/udang/cumi/kerang/ <i>Fish/Shrimp/squid/ clam</i>	65,32	101,79	132,08	93,16
Daging/ <i>Meat</i>	22,44	45,04	71,81	41,30
Telur dan Susu/ <i>Eggs and Milk</i>	34,11	56,41	80,03	52,16
Sayur-sayuran/ <i>Vegetables</i>	40,03	46,03	53,15	45,04
Kacang-kacangan/ <i>Legumes</i>	31,35	36,08	49,12	36,79
Buah-buahan/ <i>Fruits</i>	54,06	89,40	145,02	86,32
Minyak dan Kelapa/ <i>Oil and Fats</i>	158,02	215,85	256,76	200,73
Bahan Minuman/ <i>Beverage Stuffs</i>	59,40	77,91	89,31	72,73
Bumbu-bumbuan/ <i>Spices</i>	6,70	8,59	13,39	8,79
Konsumsi Lainnya/ <i>Miscellaneous Food items</i>	47,92	70,22	90,41	65,28
Makanan dan Minuman Jadi/ <i>Prepared Food and Beverages</i>	260,85	320,27	609,22	354,36
Rokok dan tembakau/ <i>Cigarettes and Tobacco</i>	-	-	-	-
Jumlah Pengeluaran Kabupaten Konawe	1 816,39	2 216,45	2 698,60	2 151,90

Sumber/Source: BPS, Survei Sosial Ekonomi Nasional (Susenas)/ BPS-Statistics Indonesia, national Socioeconomic Survey

Tabel
Table 10.4

Rata-Rata Konsumsi Protein per Kapita Sehari menurut Kelompok Komoditas Makanan dan Kelompok Pengeluaran (gram), 2019
Average Consumption of Protein Per Capita Per days by Food Commodity Group and Expenditure Group in Konawe Regency (gram), 2019

Kelompok Komoditas Makanan <i>Food Commodity Group</i>	Kelompok Pengeluaran <i>Expenditure Group</i>			Rata-rata <i>Average</i>
	40 Persen Terbawah The Bottom 40 Percent	40 Persen Tengah Middle 40 Percent	20 Persen Teratas Top 20 Percent	
(1)	(2)	(3)	(4)	(5)
Padi-padian/ <i>Cereals</i>	21,74	23,50	23,32	22,75
Umbi-umbian/ <i>Tubers</i>	0,26	0,37	0,42	0,34
Ikan/udang/cumi/kerang/ <i>Fish/Shrimp/squid/clam</i>	10,46	16,35	21,83	15,08
Daging/ <i>Meat</i>	1,41	2,80	4,74	2,63
Telur dan Susu/ <i>Eggs and Milk</i>	1,65	2,75	3,99	2,56
Sayur-sayuran/ <i>Vegetables</i>	2,84	3,13	3,52	3,09
Kacang-kacangan/ <i>Legumes</i>	3,21	3,62	4,97	3,72
Buah-buahan/ <i>Fruits</i>	0,69	1,15	2,02	1,14
Minyak dan Kelapa/ <i>Oil and Fats</i>	0,24	0,38	0,30	0,30
Bahan Minuman/ <i>Beverage Stuffs</i>	0,46	0,69	0,66	0,60
Bumbu-bumbuan/ <i>Spices</i>	0,18	0,25	0,41	0,25
Konsumsi Lainnya/ <i>Miscellaneous Food items</i>	1,04	1,50	1,91	1,40
Makanan dan Minuman Jadi/ <i>Prepared Food and Beverages</i>	6,26	7,47	16,01	8,70
Rokok dan tembakau/ <i>Cigarettes and Tobacco</i>	-	-	-	-
Jumlah Pengeluaran Kabupaten Konawe	50,44	63,96	84,10	62,56

Sumber/Source: BPS, Survei Sosial Ekonomi Nasional (Susenas)/ BPS-Statistics Indonesia, national Socioeconomic Survey



**Pendapatan Domestik
Regional Bruto
Kabupaten Konawe**

Atas Dasar Harga Konstan

*Gross Regional Domestic Product
Konawe Regency
at Constant Market Price*

TAHUN
YEAR **2019**

6.543.451,27

Juta Rupiah
Million Rupiahs

TAHUN
YEAR **2018**

5.992.095,48

Juta Rupiah
Million Rupiahs

Pertumbuhan PDRB
GRDP Growth

9,20%



<https://konawekab.bps.go.id>

PENJELASAN TEKNIS**TECHNICAL NOTES**

1. Penghitungan statistik neraca nasional mengikuti buku petunjuk yang diterbitkan oleh Perserikatan Bangsa Bangsa (PBB) dikenal sebagai Sistem Neraca Nasional (SNN). SNN adalah rekomendasi internasional tentang bagaimana menyusun ukuran aktivitas ekonomi yang sesuai dengan standar neraca baku yang didasarkan pada prinsip-prinsip ekonomi. Rekomendasi yang dimaksud dinyatakan dalam sekumpulan konsep, definisi, klasifikasi, dan aturan neraca yang disepakati secara internasional dalam mengukur indikator tertentu seperti Produk Domestik Bruto (PDB). Salah satu bentuk adaptasi pencatatan statistik nasional adalah melakukan perubahan tahun dasar PDB Indonesia dari tahun 2000 ke 2010. Perubahan tahun dasar PDB dilakukan seiring dengan mengadopsi rekomendasi PBB yang tertuang dalam Sistem Neraca Nasional 2008 (SNA 2008).
 2. Produk Domestik Bruto pada tingkat nasional serta Produk Domestik Regional Bruto (PDRB) pada tingkat regional (provinsi dan kabupaten/kota) menggambarkan kemampuan suatu wilayah untuk menciptakan nilai tambah pada suatu waktu
1. *The method used to estimate national accounts statistics is based on the standard guidelines formed by United Nation known as System of National Accounts (SNA). SNA is the internationally agreed standard set of recommendations on how to compile measures of economic activity in accordance with strict accounting conventions based on economic principles. The recommendations are expressed in term of a set of concepts, definitions, classifications and accounting rules that comprise the internationally agreed standard for measuring indicators such as Gross Domestic Product (GDP). One of the improvement in the national statistical system is to rebase GDP form base year 2000 to 2010 in order to capture current economic condition. It is in line with the United Nations (UN) recommendation on 2008 SNA.*
 2. *The basic measure of the value added arising from economic activity is known as Gross Domestic Product at the national level and Gross Regional Domestic Product (GRDP) at the regional level (provinces/regencies/municipalities). To compile*

tertentu. Untuk menyusun PDB maupun PDRB digunakan 2 pendekatan, yaitu lapangan usaha dan pengeluaran. Keduanya menyajikan komposisi data nilai tambah dirinci menurut sumber kegiatan ekonomi (lapangan usaha) dan menurut komponen penggunaannya. PDB maupun PDRB dari sisi lapangan usaha merupakan penjumlahan seluruh komponen nilai tambah bruto yang mampu diciptakan oleh sektor-sektor ekonomi atas berbagai aktivitas produksinya. Sedangkan dari sisi pengeluaran menjelaskan tentang penggunaan dari nilai tambah tersebut.

3. PDB menurut lapangan usaha mengalami perubahan klasifikasi dari 9 lapangan usaha menjadi 17 lapangan usaha. PDB menurut lapangan usaha dirinci menurut total nilai tambah dari seluruh sektor ekonomi yang mencakup lapangan usaha Pertanian, Kehutanan, dan Perikanan; Pertambangan dan Penggalian; Industri Pengolahan; Pengadaan Listrik dan Gas; Pengadaan Air, Pengelolaan Sampah, Limbah dan Daur Ulang; Konstruksi; Perdagangan Besar dan Eceran, Reparasi Mobil dan Sepeda Motor; Transportasi dan Pergudangan; Penyediaan Akomodasi dan Makan Minum; Informasi dan Komunikasi; Jasa Keuangan

these statistics, two approaches have been used, i.e, "production approach" and "expenditure approach". The first approach is to measure value added produced by various kinds of economic activities, while the second approach is to measure final uses of the country's output. In other words, GDP/GRDP is the sum of total value added produced by all economic industries (activities) and the way of using it.

3. *GDP by industry classification changes from 9 sectors to 17 industries. GDP by industry is classified by types of economic activities such as Agriculture, Forestry and Fishing; Mining and Quarrying; Manufacturing; Electricity and Gas; Water supply, Sewerage, Waste Management and Remediation Activities; Construction; Wholesale and Retail Trade; Repair of Motor Vehicles and Motorcycles; Transportation and Storage; Accommodation and Food Service Activities; Information and Communication; Financial and Insurance Activities; Real Estate Activities; Business Activities; Public Administration; Defence and Compulsory Social Security;*

dan Asuransi; Real Estat; Jasa Perusahaan; Administrasi Pemerintahan, Pertahanan dan Jaminan Sosial Wajib; Jasa Pendidikan; Jasa Kesehatan dan Kegiatan Sosial; dan Jasa lainnya.

Education; Human Health and Social Work Activities; and Other Services Activities.

4. PDB menurut pengeluaran mengalami perubahan klasifikasi dimana pengeluaran konsumsi Lembaga Non Profit yang Melayani Rumah Tangga (LNPRT) yang sebelumnya termasuk bagian dari pengeluaran konsumsi rumah tangga menjadi komponen terpisah. Sehingga klasifikasi PDB menurut pengeluaran dirinci menjadi 7 komponen yaitu komponen pengeluaran konsumsi rumah tangga, pengeluaran konsumsi LNPRT, pengeluaran konsumsi pemerintah, pembentukan modal tetap bruto, perubahan inventori, ekspor barang dan jasa, dan impor barang dan jasa.
4. *GDP by expenditure classification changes where consumption expenditure Non-profit Institutions Serving Households (NPISH) previously included as part of household consumption expenditure is taken out into separate component. So that, GDP by type of expenditures is classified into: household consumption expenditure, NPISH consumption expenditure, government consumption expenditure, gross fixed capital formation, changes in inventories, exports of goods and services, and imports of goods and services.*
5. Pengeluaran konsumsi rumah tangga mencakup berbagai pengeluaran konsumsi akhir rumah tangga atas barang dan jasa untuk memenuhi kebutuhan individu ataupun kelompok secara langsung. Pengeluaran rumah tangga di sini mencakup makanan dan minuman selain restoran; pakaian, alas kaki dan jasa perawatannya; perumahan dan perlengkapan rumah tangga; kesehatan dan pendidikan;
5. *Household consumption expenditures consist of expenditures incurred by households, which are used for both individual or collective needs. Household consumptions are classified into food and beverages other than restaurants; clothing, footwear, and related maintenance services; housing and household equipment; health and education; transport and communication; restaurants and hotels; and others,*

transportasi dan komunikasi; restoran dan hotel serta lainnya.

6. Pengeluaran Konsumsi Pemerintah terdiri dari Pengeluaran Konsumsi Individu dan Pengeluaran Konsumsi Kolektif. Barang dan jasa individu merupakan barang dan jasa privat, dimana ciri-ciri barang privat adalah a) ScarMunicipality, yaitu ada kelangkaan/keterbatasan dalam jumlah; b) Excludable consumption, yaitu konsumsi suatu barang dapat dibatasi hanya pada mereka yang memenuhi persyaratan tertentu (biasanya harga); c) Rivalrous competition, yaitu konsumsi oleh satu konsumen akan mengurangi atau menghilangkan kesempatan pihak lain untuk melakukan hal serupa. Contoh barang dan jasa yang dihasilkan pemerintah dan tergolong sebagai barang dan jasa individu adalah jasa pelayanan kesehatan pemerintah di rumah sakit/puskesmas dan jasa pendidikan di sekolah/universitas negeri. Sedangkan barang dan jasa kolektif ekuivalen dengan barang publik yang memiliki ciri a) Non rivalry, yaitu penggunaan satu konsumen terhadap suatu barang tidak mengurangi kesempatan konsumen lain untuk juga mengkonsumsi barang tersebut; b) Non excludable, yaitu apabila suatu barang publik tersedia, maka tidak ada yang
6. *Government consumption expenditure consists of Individual Consumption Expenditure and Collective Consumption Expenditure. Individual goods and services are private goods and services, which the characteristics of private goods is a) ScarMunicipality, that there is a scarMunicipality/ limited in number; b) Excludable consumption, the consumption of goods can be limited only to those who meet certain requirements (usually the price); c) Rivalrous competition, ie consumption by the consumer will reduce or eliminate the chance of another party to do so. Examples of goods and services produced by government and classified as goods and services of individuals is the government health services in hospitals/health centers and education services in schools/universities. Collective goods and services equivalent to public goods characterized by a) Non-rivalry, namely the use of a consumer for an item does not reduce the chance of another consumer to also consume goods; b) Non-excludable, i.e, when a public good available, then nothing can dissuade anyone to benefit from the goods or in other words everyone has access to the goods. Examples of goods and services produced by government and*

dapat menghalangi siapapun untuk memperoleh manfaat dari barang tersebut atau dengan kata lain setiap orang memiliki akses ke barang tersebut. Contoh barang dan jasa yang dihasilkan pemerintah dan tergolong sebagai barang dan jasa kolektif adalah jasa pertahanan yang dilakukan TNI dan keamanan yang dilakukan kepolisian.

classified as collective goods and services is carried military defense services and the police's security.

7. Pembentukan Modal Tetap Bruto (PMTB) mencakup pengadaan, pembuatan, dan pembelian barang modal. Barang modal dimaksud adalah barang-barang yang digunakan untuk proses produksi, tahan lama atau yang mempunyai umur pemakaian lebih dari satu tahun seperti bangunan, mesin-mesin dan alat angkut. Termasuk pula di sini perbaikan besar (berat) yang sifatnya memperpanjang umur atau mengubah bentuk atau kapasitas barang modal tersebut. Pengeluaran barang modal untuk keperluan militer juga dicakup sebagai PMTB. Klasifikasi komponen PMTB dibagi menjadi 6 sub komponen yaitu Konstruksi; Mesin dan Peralatan; Kendaraan; Peralatan Lainnya; Cultivated Biological Resources (CBR) dan Produk Kekayaan Intelektual.

7. *Gross Fixed Capital Formation (GFCF) includes procurement, manufacture, and the purchase of capital goods. Capital goods are goods which are used for the production process, durable or have a service life of more than one year such as buildings, machinery, and transportation equipment. Including here: huge improvement that are to extend the life or changing the shape or the capacity of the capital goods. Capital expenditures for military purposes are also covered as GFCF. GFCF component are classified into six sub-components: Construction; Machinery and Equipment; vehicle; Other equipment; Cultivated Biological Resources (CBR) and Intellectual Property Product.*

8. Ekspor barang dan jasa merupakan transaksi perdagangan barang dan jasa dari penduduk (residen) ke bukan penduduk (nonresiden). Impor barang dan jasa adalah transaksi perdagangan dari bukan penduduk ke penduduk. Ekspor atau impor barang terjadi pada saat terjadi perubahan hak kepemilikan barang antara penduduk dengan bukan penduduk (dengan atau tanpa perpindahan fisik barang tersebut). Pada PDB dengan tahun dasar 2010, ekspor dan impor barang dirinci menjadi nonmigas dan migas.
 9. Produk Domestik Bruto maupun agregat turunannya disajikan dalam 2 (dua) versi penilaian, yaitu atas dasar "harga berlaku" dan atas dasar "harga konstan". Disebut sebagai harga berlaku karena seluruh agregat dinilai dengan menggunakan harga pada tahun berjalan, sedangkan harga konstan penilaiannya didasarkan kepada harga satu tahun dasar tertentu, dalam publikasi ini digunakan harga tahun 2010.
 10. Laju pertumbuhan Produk Domestik Bruto diperoleh dari perhitungan PDB atas dasar harga konstan. Diperoleh dengan cara mengurangi nilai PDB pada tahun ke-n terhadap nilai pada tahun ke n-1 (tahun sebelumnya),
8. *Exports of goods and services consist of transactions of goods and services from residents to non-residents. Imports of goods and services consist of transaction of goods and services from non-residents to residents. Exports and imports of goods occur when there are changes in ownership of goods between residents and non-residents (with or without physical movements of goods across frontiers). On the GDP at 2010 basic year, exports and imports of goods specified into non oil and gas and oil and gas.*
 9. *GDP and its aggregations are presented in two forms: at current market prices and at constant base year market prices. In presenting current market prices, all aggregates are valued at current market prices, while base year constant market prices are shown by valuing all aggregates at fixed base year prices. Year of 2010 is used as the base year in this publication.*
 10. *Growth rate of gross domestic product is derived from GDP at constant market pieces. It is obtained by subtracting the value of GDP year N with thw value of GDP year N-1 then multiplied by 100 percent. The growth rate of*

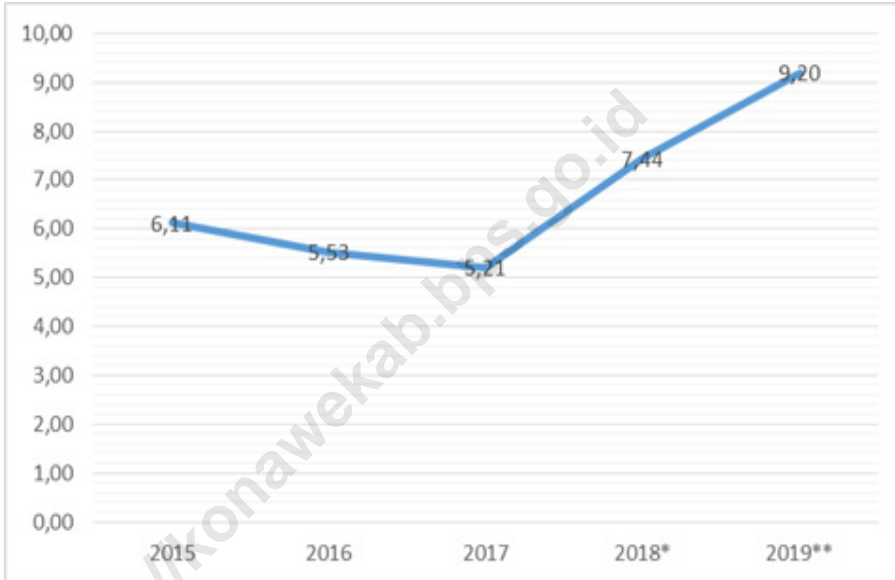
dibagi dengan nilai pada tahun ke n-1, dikalikan dengan 100 persen. Laju pertumbuhan menunjukkan perkembangan agregat pendapatan dari satu waktu tertentu terhadap waktu sebelumnya.

GDP explains the income growth during the given period.

<https://konawekab.bps.go.id>

Gambar 11.1
Figures

Laju Pertumbuhan Produk Domestik Regional Bruto Atas Dasar Harga Konstan 2010 di Kabupaten Konawe (persen), 2016–2019
Growth Rate of Gross Regional Domestic Product at 2010 Constant Market Prices in Konawe Regency (percent), 2016–2019



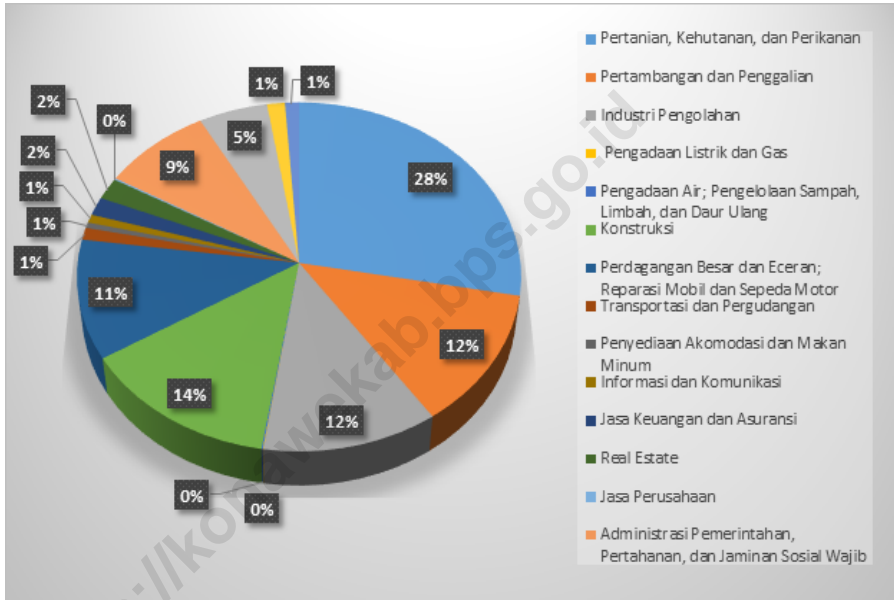
Catatan/Note: *Angka Sementara/ Preliminary Figure

**Angka Sangat Sementara/ Very Preliminary Figure

Sumber/Source: BPS, Hasil Sensus, Survei, dan Berbagai Sumber Lainnya/ BPS-Statistics Indonesia, Census, Surveys, and Other Sources

Gambar 11.2
Figures

Distribusi Persentase Produk Domestik Regional Bruto Atas Dasar Harga Berlaku Menurut Lapangan Usaha di Kabupaten Konawe, 2019^{xx}
Percentage Distribution of Gross Regional Domestic Product at Current Market Prices by Industry in Konawe Regency, 2019^{xx}



Catatan/Note: *Angka Sementara/ Preliminary Figure

**Angka Sangat Sementara/ Very Preliminary Figure

Sumber/Source: BPS, Hasil Sensus, Survei, dan Berbagai Sumber Lainnya/ BPS-Statistics Indonesia, Census, Surveys, and Other Sources

Tabel 11.1 **Produk Domestik Regional Bruto Atas Dasar Harga Berlaku Menurut Lapangan Usaha di Kabupaten Konawe (miliar rupiah), 2015–2019**
Gross Regional Domestic Product at Current Market Prices by Industry in Konawe Regency (billion rupiahs), 2015–2019

	Lapangan Usaha/Industry	2015	2016	2017	2018 ^a	2019 ^{xx}
	(1)	(2)	(3)	(4)	(5)	(6)
A	Pertanian, Kehutanan, dan Perikanan/ <i>Agriculture, Forestry, and Fishing</i>	1 887,73	2 043,51	2 203,18	2 363,84	2 523,72
B	Pertambangan dan Penggalian/ <i>Mining and Quarrying</i>	820,59	886,71	976,45	1 056,12	1 124,96
C	Industri Pengolahan/ <i>Manufacturing</i>	348,56	382,77	433,58	645,35	1 071,50
D	Pengadaan Listrik dan Gas/ <i>Electricity and Gas</i>	1,97	2,36	2,84	2,93	3,14
E	Pengadaan Air; Pengelolaan Sampah, Limbah, dan Daur Ulang/ <i>Water Supply; Sewerage, Waste Management, and Remediation Activities</i>	7,31	7,75	7,91	8,39	8,65
F	Konstruksi/ <i>Construction</i>	833,82	932,70	1 002,35	1 112,04	1 229,20
G	Perdagangan Besar dan Eceran; Reparasi Mobil dan Sepeda Motor/ <i>Wholesale and Retail Trade; Repair of Motor Vehicles and Motorcycles</i>	639,56	716,80	806,73	898,47	993,56
H	Transportasi dan Pergudangan/ <i>Transportation and Storage</i>	71,06	76,28	82,68	92,55	101,10
I	Penyediaan Akomodasi dan Makan Minum/ <i>Accommodation and Food Service Activities</i>	31,44	35,10	39,07	43,32	47,37
J	Informasi dan Komunikasi/ <i>Information and Communication</i>	47,92	53,80	60,16	65,25	69,34

Lanjutan Tabel/*Continued Table* 11.1

	Lapangan Usaha/Industry	2015	2016	2017	2018*	2019**
	(1)	(2)	(3)	(4)	(5)	(6)
K	Jasa Keuangan dan Asuransi/ <i>Financial and Insurance Activities</i>	105,84	124,04	134,77	142,36	154,24
L	Real Estat/ <i>Real Estate Activities</i>	147,21	157,86	168,51	174,39	181,71
M,N	Jasa Perusahaan/ <i>Business Activities</i>	9,36	10,23	11,24	12,30	13,32
O	Administrasi Pemerintahan, Pertahanan, dan Jaminan Sosial Wajib/ <i>Public Administration and Defence; Compulsory Social Security</i>	618,00	645,31	685,70	744,19	776,18
P	Jasa Pendidikan/ <i>Education</i>	363,12	397,37	425,10	464,01	489,13
Q	Jasa Kesehatan dan Kegiatan Sosial/ <i>Human Health and Social Work Activities</i>	91,15	98,65	104,68	114,32	126,24
R,S,T,U	Jasa Lainnya/ <i>Other Services Activities</i>	78,64	84,40	88,65	94,66	99,24
Produk Domestik Regional Bruto/Gross Regional Domestic Product		6 103,27	6 655,64	7 233,62	8 034,49	9 012,59

Catatan/Note: *Angka Sementara/ *Preliminary Figure***Angka Sangat Sementara/ *Very Preliminary Figure*Sumber/Source: BPS, Hasil Sensus, Survei, dan Berbagai Sumber Lainnya/ *BPS-Statistics Indonesia, Census, Surveys, and Other Sources*

Tabel
Table 11.2

Produk Domestik Regional Bruto Atas Dasar Harga Konstan 2010 Menurut Lapangan Usaha di Kabupaten Konawe (miliar rupiah), 2015–2019
Gross Regional Domestic Product at 2010 Constant Market Prices by Industry in Konawe Regency (billion rupiahs), 2015–2019

	Lapangan Usaha/ <i>Industry</i>	2015	2016	2017	2018 ^a	2019 ^{xx}
	(1)	(2)	(3)	(4)	(5)	(6)
A	Pertanian, Kehutanan, dan Perikanan/ <i>Agriculture, Forestry, and Fishing</i>	1 493,07	1 573,68	1 643,23	1 709,35	1 773,94
B	Pertambangan dan Penggalian/ <i>Mining and Quarrying</i>	677,43	714,86	762,36	805,09	838,64
C	Industri Pengolahan/ <i>Manufacturing</i>	296,93	314,09	339,61	477,13	756,85
D	Pengadaan Listrik dan Gas/ <i>Electricity and Gas</i>	2,46	2,61	2,77	2,83	2,98
E	Pengadaan Air; Pengelolaan Sampah, Limbah, dan Daur Ulang/ <i>Water Supply; Sewerage, Waste Management, and Remediation Activities</i>	6,03	6,31	6,32	6,68	6,86
F	Konstruksi/ <i>Construction</i>	687,49	716,10	751,31	798,81	853,07
G	Perdagangan Besar dan Eceran; Reparasi Mobil dan Sepeda Motor/ <i>Wholesale and Retail Trade; Repair of Motor Vehicles and Motorcycles</i>	536,26	588,18	629,03	674,38	728,80
H	Transportasi dan Pergudangan/ <i>Transportation and Storage</i>	67,75	73,04	77,72	84,47	90,36
I	Penyediaan Akomodasi dan Makan Minum/ <i>Accommodation and Food Service Activities</i>	25,74	27,61	29,75	31,98	34,13
J	Informasi dan Komunikasi/ <i>Information and Communication</i>	50,05	55,13	60,38	65,36	69,58

Lanjutan Tabel/*Continued Table* 11.2

	Lapangan Usaha/Industry	2015	2016	2017	2018*	2019**
	(1)	(2)	(3)	(4)	(5)	(6)
K	Jasa Keuangan dan Asuransi/ <i>Financial and Insurance Activities</i>	79,47	90,33	94,31	96,36	102,53
L	Real Estat/ <i>Real Estate Activities</i>	129,73	131,35	137,14	140,80	145,46
M,N	Jasa Perusahaan/ <i>Business Activities</i>	8,08	8,60	9,18	9,72	10,20
O	Administrasi Pemerintahan, Pertahanan, dan Jaminan Sosial Wajib/ <i>Public Administration and Defence; Compulsory Social Security</i>	503,81	514,85	535,64	555,58	571,09
P	Jasa Pendidikan/ <i>Education</i>	310,95	327,54	337,41	362,67	377,38
Q	Jasa Kesehatan dan Kegiatan Sosial/ <i>Human Health and Social Work Activities</i>	77,72	82,37	85,06	90,82	98,36
R,S,T,U	Jasa Lainnya/ <i>Other Services Activities</i>	69,78	73,94	75,72	80,06	83,21
Produk Domestik Regional Bruto/<i>Gross Regional Domestic Product</i>		5 022,75	5 300,57	5 576,95	5 992,10	6 543,45

Catatan/Note: *Angka Sementara/ *Preliminary Figure***Angka Sangat Sementara/ *Very Preliminary Figure*Sumber/Source: BPS, Hasil Sensus, Survei, dan Berbagai Sumber Lainnya/ *BPS-Statistics Indonesia, Census, Surveys, and Other Sources*

Tabel
Table 11.3

Distribusi Persentase Produk Domestik Regional Bruto Atas Dasar Harga Berlaku Menurut Lapangan Usaha di Kabupaten Konawe, 2015–2019
Percentage Distribution of Gross Regional Domestic Product at Current Market Prices by Industry in Konawe Regency, 2015–2019

	Lapangan Usaha/Industry	2015	2016	2017	2018^x	2019^{xx}
	(1)	(2)	(3)	(4)	(5)	(6)
A	Pertanian, Kehutanan, dan Perikanan/ <i>Agriculture, Forestry, and Fishing</i>	30,93	30,70	30,46	29,42	28,00
B	Pertambangan dan Penggalian/ <i>Mining and Quarrying</i>	13,45	13,32	13,50	13,14	12,48
C	Industri Pengolahan/ <i>Manufacturing</i>	5,71	5,75	5,99	8,03	11,89
D	Pengadaan Listrik dan Gas/ <i>Electricity and Gas</i>	0,03	0,04	0,04	0,04	0,03
E	Pengadaan Air; Pengelolaan Sampah, Limbah, dan Daur Ulang/ <i>Water Supply; Sewerage, Waste Management, and Remediation Activities</i>	0,12	0,12	0,11	0,10	0,10
F	Konstruksi/ <i>Construction</i>	13,66	14,01	13,86	13,84	13,64
G	Perdagangan Besar dan Eceran; Reparasi Mobil dan Sepeda Motor/ <i>Wholesale and Retail Trade; Repair of Motor Vehicles and Motorcycles</i>	10,48	10,77	11,15	11,18	11,02
H	Transportasi dan Pergudangan/ <i>Transportation and Storage</i>	1,16	1,15	1,14	1,15	1,12
I	Penyediaan Akomodasi dan Makan Minum/ <i>Accommodation and Food Service Activities</i>	0,52	0,53	0,54	0,54	0,53
J	Informasi dan Komunikasi/ <i>Information and Communication</i>	0,79	0,81	0,83	0,81	0,77
K	Jasa Keuangan dan Asuransi/ <i>Financial and Insurance Activities</i>	1,73	1,86	1,86	1,77	1,71

Lanjutan Tabel/*Continued Table* 11.3

	Lapangan Usaha/Industry	2015	2016	2017	2018^x	2019^{xx}
	(1)	(2)	(3)	(4)	(5)	(6)
L	Real Estat/ <i>Real Estate Activities</i>	2,41	2,37	2,33	2,17	2,02
M,N	Jasa Perusahaan/ <i>Business Activities</i>	0,15	0,15	0,16	0,15	0,15
O	Administrasi Pemerintahan, Pertahanan, dan Jaminan Sosial Wajib/ <i>Public Administration and Defence; Compulsory Social Security</i>	10,13	9,70	9,48	9,26	8,61
P	Jasa Pendidikan/ <i>Education</i>	5,95	5,97	5,88	5,78	5,43
Q	Jasa Kesehatan dan Kegiatan Sosial/ <i>Human Health and Social Work Activities</i>	1,49	1,48	1,45	1,42	1,40
R,S,T,U	Jasa Lainnya/ <i>Other Services Activities</i>	1,29	1,27	1,23	1,18	1,10
	Produk Domestik Regional Bruto/<i>Gross Regional Domestic Product</i>	100	100	100	100	100

Catatan/Note: ^xAngka Sementara/ *Preliminary Figure*

^{xx}Angka Sangat Sementara/ *Very Preliminary Figure*

Sumber/Source: BPS, Hasil Sensus, Survei, dan Berbagai Sumber Lainnya/ *BPS-Statistics Indonesia, Census, Surveys, and Other Sources*

Tabel
Table 11.4

Laju Pertumbuhan Produk Domestik Regional Bruto Atas Dasar Harga Konstan 2010 Menurut Lapangan Usaha di Kabupaten Konawe (persen), 2015–2019
Growth Rate of Gross Regional Domestic Product at 2010 Constant Market Prices by Industry in Konawe Regency (percent), 2015–2019

	Lapangan Usaha/Industry	2015	2016	2017	2018^x	2019^{xx}
	(1)	(2)	(3)	(4)	(5)	(6)
A	Pertanian, Kehutanan, dan Perikanan/ <i>Agriculture, Forestry, and Fishing</i>	0,77	5,40	4,42	4,02	3,78
B	Pertambangan dan Penggalian/ <i>Mining and Quarrying</i>	9,38	5,53	6,64	5,61	4,17
C	Industri Pengolahan/ <i>Manufacturing</i>	9,70	5,78	8,13	40,49	58,63
D	Pengadaan Listrik dan Gas/ <i>Electricity and Gas</i>	5,59	6,17	6,14	1,91	5,43
E	Pengadaan Air; Pengelolaan Sampah, Limbah, dan Daur Ulang/ <i>Water Supply; Sewerage, Waste Management, and Remediation Activities</i>	3,55	4,52	0,14	5,73	2,79
F	Konstruksi/ <i>Construction</i>	12,11	4,16	4,92	6,32	6,79
G	Perdagangan Besar dan Eceran; Reparasi Mobil dan Sepeda Motor/ <i>Wholesale and Retail Trade; Repair of Motor Vehicles and Motorcycles</i>	8,24	9,68	6,95	7,21	8,07
H	Transportasi dan Pergudangan/ <i>Transportation and Storage</i>	8,72	7,80	6,41	8,69	6,97
I	Penyediaan Akomodasi dan Makan Minum/ <i>Accommodation and Food Service Activities</i>	9,38	7,25	7,76	7,47	6,72
J	Informasi dan Komunikasi/ <i>Information and Communication</i>	8,28	10,15	9,52	8,25	6,46

Lanjutan Tabel/*Continued Table 11.4*

	Lapangan Usaha/Industry	2015	2016	2017	2018^x	2019^{xx}
	(1)	(2)	(3)	(4)	(5)	(6)
K	Jasa Keuangan dan Asuransi/ <i>Financial and Insurance Activities</i>	8,34	13,67	4,41	2,18	6,40
L	Real Estat/ <i>Real Estate Activities</i>	5,24	1,25	4,41	2,67	3,31
M,N	Jasa Perusahaan/ <i>Business Activities</i>	16,68	6,43	6,76	5,86	4,94
O	Administrasi Pemerintahan, Pertahanan, dan Jaminan Sosial Wajib/ <i>Public Administration and Defence; Compulsory Social Security</i>	4,51	2,19	4,04	3,72	2,79
P	Jasa Pendidikan/ <i>Education</i>	8,87	5,33	3,02	7,49	4,06
Q	Jasa Kesehatan dan Kegiatan Sosial/ <i>Human Health and Social Work Activities</i>	3,21	5,98	3,26	6,77	8,30
R,S,T,U	Jasa Lainnya/ <i>Other Services Activities</i>	5,29	5,97	2,41	5,73	3,93
	Produk Domestik Regional Bruto/<i>Gross Regional Domestic Product</i>	6,11	5,53	5,21	7,44	9,20

Catatan/Note: ^xAngka Sementara/ *Preliminary Figure*

^{xx}Angka Sangat Sementara/ *Very Preliminary Figure*

Sumber/Source: BPS, Hasil Sensus, Survei, dan Berbagai Sumber Lainnya/ *BPS-Statistics Indonesia, Census, Surveys, and Other Sources*

Tabel
Table 11.5

Produk Domestik Regional Bruto Atas Dasar Harga Berlaku Menurut Jenis Pengeluaran di Kabupaten Konawe (miliar rupiah), 2015–2019
Gross Regional Domestic Product at Current Market Prices by Type of Expenditure in Konawe Regency (billion rupiahs), 2015–2019

Jenis Pengeluaran Type of Expenditure	2015	2016	2017	2018*	2019**
(1)	(2)	(3)	(4)	(5)	(6)
Pengeluaran Konsumsi Rumah Tangga <i>Household Consumption Expenditure</i>	3 835,47	4 151,10	4 635,07	5 087,59	5 568,44
Pengeluaran Konsumsi LNPR <i>NPISH Consumption Expenditure</i>	75,54	82,13	91,94	101,72	113,68
Pengeluaran Konsumsi Pemerintah <i>Government Consumption Expenditure</i>	1 166,57	1 249,90	1 374,10	1 426,74	1 532,49
Pembentukan Modal Tetap Bruto <i>Gross Fixed Capital Formation</i>	2 109,28	2 283,37	2 612,14	2 884,02	3 148,49
Perubahan Inventori <i>Changes in Inventories</i>	53,49	43,12	161,83	8,84	1,99
Net Ekspor Barang dan Jasa/Net <i>Exports of Goods and Services</i>	-1 137,08	-1 153,98	-1 641,46	-1 474,43	-1 352,49
Produk Domestik Regional Bruto/ Gross Regional Domestic Product	6 103,27	6 655,64	7 233,62	8 034,49	9 012,59

Catatan/Note: *Angka Sementara/ Preliminary Figure

**Angka Sangat Sementara/ Very Preliminary Figure

Sumber/Source: BPS, Hasil Sensus, Survei, dan Berbagai Sumber Lainnya/ BPS-Statistics Indonesia, Census, Surveys, and Other Sources

Tabel
Table 11.6

Produk Domestik Regional Bruto Atas Dasar Harga Konstan 2010 Menurut Jenis Pengeluaran di Kabupaten Konawe (miliar rupiah), 2015–2019
Gross Regional Domestic Product at 2010 Constant Market Prices by Type of Expenditure in Konawe Regency (billion rupiahs), 2015–2019

Jenis Pengeluaran Type of Expenditure	2015	2016	2017	2018^x	2019^{xx}
(1)	(2)	(3)	(4)	(5)	(6)
Pengeluaran Konsumsi Rumah Tangga <i>Household Consumption Expenditure</i>	3 092,75	3 251,09	3 491,93	3 718,50	3 928,24
Pengeluaran Konsumsi LNPRT <i>NPISH Consumption Expenditure</i>	65,23	67,85	73,63	80,16	88,07
Pengeluaran Konsumsi Pemerintah <i>Government Consumption Expenditure</i>	964,55	986,48	1 041,88	1 048,50	1 111,51
Pembentukan Modal Tetap Bruto <i>Gross Fixed Capital Formation</i>	1 869,42	1 995,20	2 171,00	2 303,40	2 438,05
Perubahan Inventori <i>Changes in Inventories</i>	41,43	41,36	175,87	7,99	1,23
Net Ekspor Barang dan Jasa/Net <i>Exports of Goods and Services</i>	-1 010,63	-1 041,40	-1 377,36	-1 166,46	-1 023,65
Produk Domestik Regional Bruto/Gross Regional Domestic Product	5 022,75	5 300,57	5 576,95	5 992,10	6 543,45

Catatan/Note: ^xAngka Sementara/ *Preliminary Figure*

^{xx}Angka Sangat Sementara/ *Very Preliminary Figure*

Sumber/Source: BPS, Hasil Sensus, Survei, dan Berbagai Sumber Lainnya/ *BPS-Statistics Indonesia, Census, Surveys, and Other Sources*

BAB 12

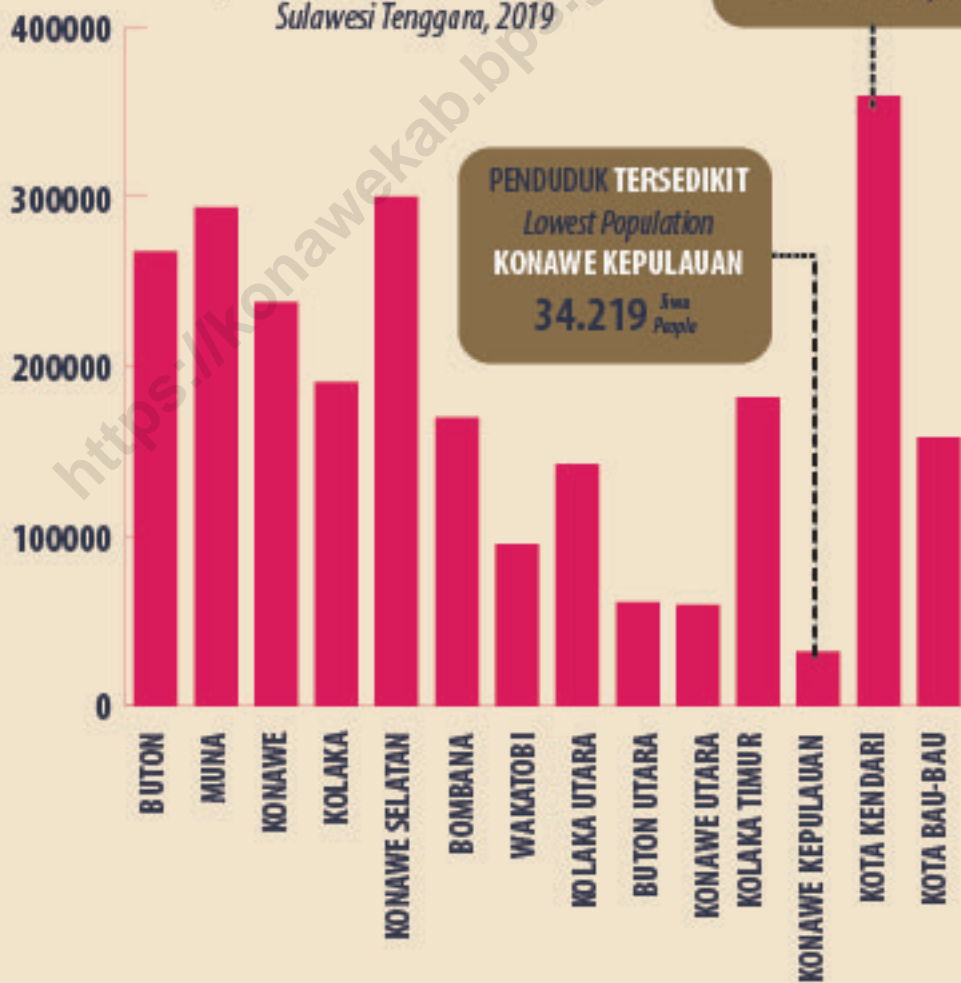
Perbandingan Antar Kabupaten/Kota

Regency/Municipality Comparison



Jumlah Penduduk Menurut Kabupaten/Kota di Sulawesi Tenggara, 2019

Population by Regency/Municipality in
Sulawesi Tenggara, 2019



PENDUDUK TERBANYAK

Largest Population

KOTA KENDARI

392.830 Java People

PENDUDUK TERSEDIKIT

Lowest Population

KONAWE KEPULAUAN

34.219 Java People

PENJELASAN TEKNIS**TECHNICAL NOTES**

1. Jumlah penduduk dan angka harapan hidup penduduk setiap negara merupakan hasil estimasi yang merujuk pada data sensus yang dilakukan setiap kabupaten/kota. Misalnya Kabupaten Konawe mengacu pada hasil Sensus Penduduk (SP) 2010. Estimasi tersebut memperhatikan perubahan tingkat kelahiran, kematian, dan perpindahan penduduk.
 2. Laju pertumbuhan produk domestik bruto (PDB) per kapita menggunakan data PDB per kapita atas dasar harga konstan. Diperoleh dengan cara mengurangi nilai PDB per kapita pada tahun ke-n dengan nilai pada tahun ke n-1 (tahun sebelumnya), dibagi dengan nilai pada tahun ke n-1, kemudian dikalikan dengan 100 persen. Laju pertumbuhan tersebut menunjukkan perkembangan agregat pendapatan per kapita penduduk dari satu waktu tertentu terhadap waktu sebelumnya (perkembangan berantai).
1. *Population data and life expectancy at birth data of each country refer to the population census - based estimation result conducted by each regency/municipality. For example, Konawe Regency population data refer to the result of the 2010 Population Census. The estimates took into account the trends in fertility, mortality, and migration.*
 2. *Growth rate of per capita gross domestic product (GDP) is derived from per capita GDP at constant market prices. It is obtained by subtracting the value of per capita GDP year n with the value of per capita GDP year n-1, divided by the value of per capita GDP year n-1 then multiplied by 100 percent. The growth rate of per capita GDP explains the per capita income growth during the given period.*

Gambar 12.1
Figures

Indeks Pembangunan Manusia Kabupaten/Kota di Sulawesi Tenggara, 2019
Human Development Index by Regency/Municipality in Sulawesi Tenggara, 2019



Sumber/Source: BPS, Hasil Sensus, Survei, dan Berbagai Sumber Lainnya/ BPS-Statistics Indonesia, Census, Surveys, and Other Sources

Tabel
Table 12.1**Jumlah Penduduk Menurut Kabupaten/Kota dan Jenis Kelamin di Sulawesi Tenggara, 2019**
Population by Regency/Municipality and Sex in Sulawesi Tenggara, 2019

Kabupaten/kota Regency/Municipality		2019			Rasio Jenis Kelamin Sex Ratio
		Laki-laki Male	Perempuan Female	Jumlah Total	
(1)		(2)	(3)	(4)	(5)
Kabupaten/Regency					
1	Buton	51 735	50 906	102 641	101,63
2	Muna	107 828	116 271	224 099	92,74
3	Konawe	130 611	124 084	254 695	105,26
4	Kolaka	134 499	127 165	261 664	105,77
5	Konawe Selatan	160 402	154 383	314 785	103,90
6	Bombana	93 267	91 303	184 570	102,15
7	Wakatobi	46 093	49 799	95 892	92,56
8	Kolaka Utara	77 796	73 035	150 831	106,52
9	Buton Utara	32 307	31 765	64 072	101,71
10	Konawe Utara	33 390	30 424	63 814	109,75
11	Kolaka Timur	68 484	64 840	133 324	105,62
12	Konawe Kepulauan	17 125	17 094	34 219	100,18
13	Muna Barat	39 771	41 853	81 624	95,03
14	Buton Tengah	44 644	48 447	93 091	92,15
15	Buton Selatan	39 741	41 043	80 784	96,83
Kota/Municipality					
1	Kendari	198 202	194 628	392 830	101,84
2	Bau-Bau	84 818	86 984	171 802	97,51
Sulawesi Tenggara		1 360 713	1 344 024	2 704 737	101,24

Sumber/Source: Proyeksi Penduduk Indonesia 2010-2035/ Indonesia Population Projection 2010-2035

Tabel
Table 12.2

Jumlah Penduduk Menurut Kabupaten/Kota di Sulawesi Tenggara (ribu), 2015-2019
Population by Regency/Municipality in Sulawesi Tenggara (thousand), 2015-2019

Kabupaten/kota Regency/Municipality		2015	2016	2017	2018	2019
(1)		(2)	(3)	(4)	(5)	(6)
<i>Kabupaten/Regency</i>						
1	Buton	97 670	99 352	100 440	101 618	102 641
2	Muna	211 622	215 442	218 680	221 343	224 099
3	Konawe	233 610	238 067	244 324	249 010	254 695
4	Kolaka	241 555	246 918	251 520	256 827	261 664
5	Konawe Selatan	295 326	299 928	304 214	309 298	314 785
6	Bombana	164 809	170 020	175 497	180 035	184 570
7	Wakatobi	94 985	95 209	95 386	95 737	95 892
8	Kolaka Utara	140 706	142 614	144 681	147 863	150 831
9	Buton Utara	59 779	61 124	62 088	63 070	64 072
10	Konawe Utara	58 401	59 673	60 884	62 403	63 814
11	Kolaka Timur	123 096	125 859	128 154	130 860	133 324
12	Konawe Kepulauan	31 688	32 307	33 212	33 680	34 219
13	Muna Barat	77 084	78 476	79 649	80 619	81 624
14	Buton Tengah	89 289	90 159	91 099	92 165	93 091
15	Buton Selatan	77 547	78 218	79 053	79 979	80 784
<i>Kota/Municipality</i>						
1	Kendari	347 496	359 371	370 728	381 628	392 830
2	Bau-Bau	154 877	158 271	162 780	167 519	171 802
Sulawesi Tenggara		2 499 540	2 551 008	2 602 389	2 653 654	2 704 737

Sumber/Source: Proyeksi Penduduk Indonesia 2010-2035/ Indonesia Population Projection 2010-2035

Tabel
Table 12.3**Rasio Jenis Kelamin Menurut Kabupaten/Kota di Sulawesi Tenggara, 2015-2019**
Sex Ratio by Regency/Municipality in Sulawesi Tenggara, 2015-2019

Kabupaten/kota Regency/Municipality		2015	2016	2017	2018	2019
(1)		(2)	(3)	(4)	(5)	(6)
<i>Kabupaten/Regency</i>						
1	Buton	101,51	101,54	101,42	101,54	101,63
2	Muna	92,74	92,76	92,71	92,63	92,74
3	Konawe	105,11	105,06	105,12	105,04	105,26
4	Kolaka	104,48	104,5	105,64	105,72	105,77
5	Konawe Selatan	103,8	103,73	103,72	103,74	103,90
6	Bombana	101,93	101,83	101,96	102,26	102,15
7	Wakatobi	92,38	92,46	92,27	92,61	92,56
8	Kolaka Utara	106,22	106,31	106,68	106,62	106,52
9	Buton Utara	100,85	100,84	101,7	101,6	101,71
10	Konawe Utara	109,31	109,47	109,94	110,23	109,75
11	Kolaka Timur	107,56	107,57	105,44	105,59	105,62
12	Konawe Kepulauan	99,18	100,76	100,27	100,49	100,18
13	Muna Barat	94,49	94,51	94,47	94,92	95,03
14	Buton Tengah	92,05	92,08	92,06	92,07	92,15
15	Buton Selatan	96,72	96,75	96,68	96,75	96,83
<i>Kota/Municipality</i>						
1	Kendari	101,85	101,92	102,04	101,91	101,84
2	Bau-Bau	97,34	97,67	97,53	97,44	97,51
Sulawesi Tenggara		101,01	101,08	101,14	101,19	101,24

Sumber/Source: Proyeksi Penduduk Indonesia 2010-2035/ Indonesia Population Projection 2010-2035

Tabel
Table 12.4

Tingkat Pengangguran Terbuka Menurut Kabupaten/Kota di Sulawesi Tenggara(Persen), 2015-2019
Open Unemployment Rate by Regency/Municipality in Sulawesi Tenggara(Persen), 2015-2019

Kabupaten/kota Regency/Municipality		2015	2016	2017	2018	2019
(1)		(2)	(3)	(4)	(5)	(6)
<i>Kabupaten/Regency</i>						
1	Buton	1,94	-	2,47	1,60	1,29
2	Muna	5,07	-	5,65	5,61	4,70
3	Konawe	10,7	-	1,94	2,30	3,06
4	Kolaka	8,35	-	2,97	2,18	3,69
5	Konawe Selatan	2,51	-	1,65	2,62	2,29
6	Bombana	1,89	-	0,47	0,70	2,44
7	Wakatobi	4,24	-	2,43	2,43	2,48
8	Kolaka Utara	1,97	-	2,62	1,53	1,38
9	Buton Utara	1,02	-	1,48	1,76	2,70
10	Konawe Utara	5,96	-	4,23	3,59	3,92
11	Kolaka Timur	7,85	-	2,08	2,76	3,25
12	Konawe Kepulauan	3,14	-	5,41	1,19	1,82
13	Muna Barat	-	-	0,56	2,62	3,12
14	Buton Tengah	-	-	1,69	4,45	4,22
15	Buton Selatan	-	-	2,61	3,52	3,77
<i>Kota/Municipality</i>						
1	Kendari	9,27	-	7,22	6,04	6,15
2	Bau-Bau	7,17	-	7,07	5,75	5,84
Sulawesi Tenggara		5,55	2,72	3,30	3,26	3,59

Sumber/Source: Survei Angkatan Kerja Nasional (Sakernas)/ National Labor Force Survey

Tabel
Table 12.5

**Pertumbuhan Ekonomi Menurut Kabupaten/Kota di
Provinsi Sulawesi Tenggara (persen), 2015-2019**
*Economic Growth by Regency/Municipality in Sulawesi
Tenggara Province (percent), 2015-2019*

Kabupaten/kota Regency/Municipality		2015	2016	2017	2018	2019
(1)		(2)	(3)	(4)	(5)	(6)
<i>Kabupaten/Regency</i>						
1	Buton	4,17	4,74	4,94	5,05	4,12
2	Muna	7,15	6,08	5,02	5,16	5,40
3	Konawe	6,11	5,53	5,21	7,44	9,20
4	Kolaka	6,55	5,13	10,40	6,68	7,01
5	Konawe Selatan	8,13	6,95	6,69	5,67	5,71
6	Bombana	7,69	5,41	6,50	6,48	6,16
7	Wakatobi	7,68	7,97	5,96	6,50	6,60
8	Kolaka Utara	7,05	7,67	6,03	6,64	6,08
9	Buton Utara	4,13	6,04	6,28	5,89	5,68
10	Konawe Utara	6,75	5,64	6,00	6,38	6,44
11	Kolaka Timur	6,19	7,40	5,11	6,10	5,63
12	Konawe Kepulauan	7,79	7,82	7,10	7,42	7,36
13	Muna Barat	8,08	7,21	5,31	6,63	6,79
14	Buton Tengah	2,86	8,08	6,35	5,96	6,26
15	Buton Selatan	4,09	7,16	6,98	5,48	5,95
<i>Kota/Municipality</i>						
1	Kendari	7,90	9,01	6,39	6,26	6,66
2	Bau-Bau	8,84	8,04	6,87	6,76	6,59
Sulawesi Tenggara		6,88	6,51	6,76	6,42	6,51

Sumber/Source: BPS, Hasil Sensus, Survei, dan Berbagai Sumber Lainnya/ BPS-Statistics Indonesia, Census, Surveys, and Other Sources

Tabel
Table 12.6

Indeks Pembangunan Manusia Kabupaten/Kota di Sulawesi Tenggara, 2015-2019
Human Development Index by Regency/Municipality in Sulawesi Tenggara, 2015-2019

Kabupaten/kota Regency/Municipality		2015	2016	2017	2018	2019
(1)		(2)	(3)	(4)	(5)	(6)
<i>Kabupaten/Regency</i>						
1	Buton	62,78	63,69	64,47	65,08	65,67
2	Muna	65,99	66,96	67,61	68,47	68,97
3	Konawe	69,56	69,84	70,24	70,72	71,29
4	Kolaka	70,47	71,12	71,46	72,07	73,01
5	Konawe Selatan	66,32	66,97	67,23	67,51	67,88
6	Bombana	63,65	64,02	64,49	65,04	65,65
7	Wakatobi	67,22	67,50	67,99	68,52	68,99
8	Kolaka Utara	66,90	67,60	67,77	68,44	68,91
9	Buton Utara	65,23	65,95	66,40	67,13	67,68
10	Konawe Utara	66,44	67,20	67,71	68,50	69,22
11	Kolaka Timur	62,74	63,60	64,55	65,53	66,49
12	Konawe Kepulauan	61,72	62,56	63,44	64,36	65,05
13	Muna Barat	62,29	62,57	63,43	64,11	64,45
14	Buton Tengah	62,13	62,56	62,82	63,46	64,06
15	Buton Selatan	62,00	62,55	63,20	63,47	64,37
<i>Kota/ Municipality</i>						
1	Kendari	81,43	81,66	81,83	82,22	82,86
2	Bau-Bau	73,59	73,99	74,14	74,67	75,21
Sulawesi Tenggara		68,75	69,31	69,86	70,61	71,20

Sumber/Source: BPS, Hasil Sensus, Survei, dan Berbagai Sumber Lainnya/ BPS-Statistics Indonesia, Census, Surveys, and Other Sources

Tabel
Table 12.7**Komponen Indeks Pembangunan Manusia Kabupaten/
Kota di Sulawesi Tenggara, 2019**
*Human Development Index Component by Regency/
Municipality in Sulawesi Tenggara, 2019*

Kabupaten/kota Regency/Municipality		Komponen IPM Tahun 2019			
		AHH (Tahun)	HLS (Tahun)	RLS (Tahun)	Pengeluaran Per Kapita (Ribu Rupiah)
(1)	(2)	(3)	(4)	(5)	
Kabupaten/Regency					
1	Buton	67,92	13,74	7,51	7 366
2	Muna	70,18	13,78	8,35	8 253
3	Konawe	70,02	12,99	9,14	10 200
4	Kolaka	70,72	12,8	8,76	12 525
5	Konawe Selatan	70,52	12,24	7,74	9 115
6	Bombana	68,54	11,83	7,74	8 344
7	Wakatobi	70,13	13,2	7,73	9 388
8	Kolaka Utara	70,15	12,1	7,86	10 258
9	Buton Utara	70,75	12,75	8,75	7 534
10	Konawe Utara	69,23	12,54	8,97	9 215
11	Kolaka Timur	72,33	12,15	7,35	7 832
12	Konawe Kepulauan	68,25	11,81	9,18	6 832
13	Muna Barat	70,16	12,2	6,77	7 526
14	Buton Tengah	67,5	12,7	7,29	7 264
15	Buton Selatan	67,5	12,94	7,32	7 293
Kota/ Municipality					
1	Kendari	73,52	16,28	11,94	14 392
2	Bau-Bau	70,95	14,81	10,37	10 523
Sulawesi Tenggara		70,97	13,55	8,91	9 436

Sumber/Source: BPS, Hasil Sensus, Survei, dan Berbagai Sumber Lainnya/ BPS-Statistics Indonesia, Census, Surveys, and Other Sources

Tabel
Table 12.8

Persentase Penduduk Miskin Menurut Kabupaten/Kota di Provinsi Sulawesi Tenggara (persen), 2015-2019
Percentage of Poverty by Regency/Municipality in Sulawesi Tenggara Province (percent), 2015-2019

Kabupaten/kota Regency/Municipality		2015	2016	2017	2018	2019
(1)		(2)	(3)	(4)	(5)	(6)
<i>Kabupaten/Regency</i>						
1	Buton	13,75	13,53	13,46	13,67	13,65
2	Muna	15,45	15,37	14,85	13,19	12,85
3	Konawe	16,09	16,09	15,65	13,48	12,34
4	Kolaka	14,68	15,05	13,78	12,51	11,92
5	Konawe Selatan	11,58	11,36	11,14	10,95	10,81
6	Bombana	12,55	13,06	12,36	11,05	10,56
7	Wakatobi	16,88	16,46	16,19	14,85	14,75
8	Kolaka Utara	16,53	17,11	16,24	14,3	13,19
9	Buton Utara	15,86	15,78	15,58	14,93	14,38
10	Konawe Utara	9,97	9,75	13,93	14,22	13,66
11	Kolaka Timur	15,57	15,71	15,64	13,82	13,71
12	Konawe Kepulauan	16,73	17,72	18,1	17,48	17,18
13	Muna Barat	16,24	14,17	13,84
14	Buton Tengah	18,35	14,88	15,77
15	Buton Selatan	15,09	14,82	14,66
<i>Kota/Municipality</i>						
1	Kendari	5,59	5,51	5,01	4,69	4,44
2	Bau-Bau	9,24	8,81	8,39	7,57	7,27
Sulawesi Tenggara		12,9	12,88	12,81	11,63	11,24

Sumber/Source: Survei Sosial Ekonomi Nasional (Susenas)/ National Socio-Economic Survey

Tabel
Table 12.9**Indeks Kemahalan Konstruksi Kabupaten/Kota Provinsi Sulawesi Tenggara, 2018-2019**
Construction Price Index by Regency/Municipality in Sulawesi Tenggara Province, 2018-2019

Kabupaten/kota		2018	2019
Regency/Municipality			
	(1)	(2)	(3)
<i>Kabupaten/Regency</i>			
1	Buton	105,06	104,05
2	Muna	102,86	103,54
3	Konawe	97,92	100,10
4	Kolaka	95,67	93,89
5	Konawe Selatan	95,12	94,97
6	Bombana	98,43	96,55
7	Wakatobi	108,48	106,13
8	Kolaka Utara	103,97	99,33
9	Buton Utara	109,09	110,32
10	Konawe Utara	98,64	100,48
11	Kolaka Timur	90,93	92,38
12	Konawe Kepulauan	107,09	104,97
13	Muna Barat	108,97	107,49
14	Buton Tengah	105,42	105,60
15	Buton Selatan	108,61	110,55
<i>Kota/Municipality</i>			
1	Kendari	93,03	91,45
2	Bau-Bau	107,00	105,76

Sumber/Source: Survei Harga Kemahalan Konstruksi/ Construction Expense Price Survey



Sensus
Penduduk
2020

DATA

MENCERDASKAN BANGSA

— *Enlighten The Nation* —



**BADAN PUSAT STATISTIK
KABUPATEN KONAWE**

BPS-Statistics of Konawe Regency

Komplek Perkantoran Pemda Kabupaten Konawe

Telp. 0408-2421019 Faks. 0408-2421019

Homepage : <http://konawekab.bps.go.id>

E-mail : bps7403@bps.go.id

ISBN 978-623-7534-29-7



9

786237

534297