

Katalog : 112001.7209



KABUPATEN TOJO UNA-UNA DALAM ANGKA

Tojo Una-Una Regency in Figures

2023



**BADAN PUSAT STATISTIK
KABUPATEN TOJO UNA-UNA**
BPS-Statistics of Tojo Una-Una Regency



KABUPATEN TOJO UNA-UNA DALAM ANGKA

Tojo Una-Una Regency in Figures

2023



**BADAN PUSAT STATISTIK
KABUPATEN TOJO UNA-UNA**

BPS-Statistics of Tojo Una-Una Regency

KABUPATEN TOJO UNA-UNA DALAM ANGKA
TOJO UNA-UNA REGENCY in Figures
2023

ISSN: 0215.6768

No. Publikasi/*Publication Number*: 72090.2303

Katalog /*Catalog*: 1102001

Ukuran Buku/*Book Size*: 14,8 cm x 21 cm

Jumlah Halaman/*Number of Pages* : xxxv+ 251 hal/*pages*

Naskah/*Manuscript*:

BPS TOJO UNA-UNA

BPS-Statistics of Tojo Una-Una

Penyunting/*Editor*:

BPS TOJO UNA-UNA

BPS-Statistics of Tojo Una-Una

Desain Kover/*Cover Design*:

BPS TOJO UNA-UNA

BPS-Statistics of Tojo Una-Una

Ilustrasi Kover/*Cover Illustration*:

BPS TOJO UNA-UNA

Foto/*Photo*:

Hudi Javariawan, S.Tr.Stat (BPS Provinsi Sulawesi Tengah/*BPS-Statistics Central Sulawesi Province*)

Diterbitkan oleh/*Published by*:

©BPS TOJO UNA-UNA/*BPS-Statistics of Tojo Una-Una*

Dicetak oleh/*Printed by*:

UD. RIO

Dilarang mengumumkan, mendistribusikan, mengomunikasikan, dan/atau menggandakan sebagian atau seluruh isi buku ini untuk tujuan komersil tanpa izin tertulis dari Badan Pusat Statistik.

Prohibited to announce, distribute, communicate, and/or copy part or all of this book for commercial purpose without permission from BPS-Statistics Indonesia.

TIM PENYUSUN/TEAM MEMBERS

Pengarah/Director

Siswadi, S.ST, M.Si

Penanggung Jawab/Persons in Charge

Siswadi, S.ST, M.Si

Penyunting/Editors

Risnawati, S.ST • Muh. Muadz Muzani, A.Md.Kom

Pengolah Data dan Penulis Naskah/Data Processing and Authors

Apriliansyah, S.Tr.Stat • Mutmaina, S.Tr.Stat

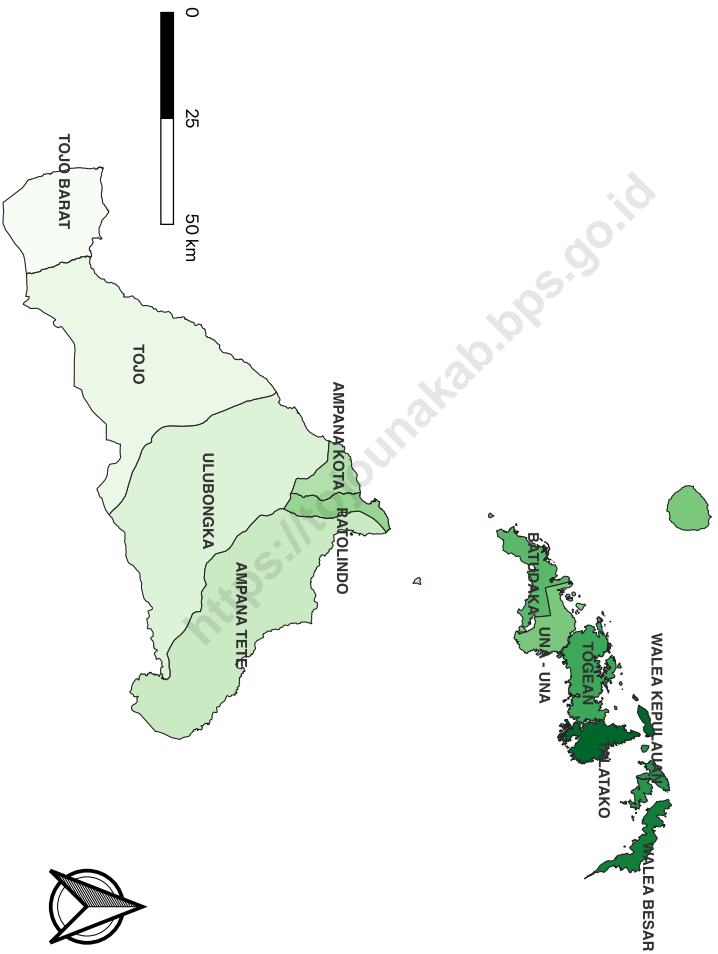
Penata Letak/Layout Designers

Apriliansyah, S.Tr.Stat

KONTRIBUTOR DATA/DATA CONTRIBUTOR

1. Badan Pusat Statistik/*BPS-Statistics Indonesia*
2. Dewan Perwakilan Rakyat Daerah/*The Regional House of Representative*
3. Kementerian Pendidikan dan Kebudayaan/*The Ministry of Education and Culture*
4. Kantor Perwakilan Kementerian Agama Daerah/*Regional Delegation Office of Ministry of Religious Affair*
5. Polisi Resor/*Regional Office of Police*
6. Badan Meteorologi Klimatologi dan Geofisika/*Meteorological, Climatology, and Geophysical Agency*
7. Badan Pengelola Keuangan dan Aset Daerah/*Office of Finance and Regional Asset*
8. Badan Kepegawaian dan Pengembangan Sumber Daya Manusia/*Regional Office of Civil Servants Management*
9. Badan Penanggulangan Bencana Daerah/*Regional Office of Disaster Management*
10. Dinas Kesehatan/*Regional Office of Health*
11. Dinas Pertanian, Perkebunan, Peternakan dan Ketahanan Pangan/*Regional Office of Agriculture, Livestock and Food Security*
12. Dinas Perikanan/*Regional Office of Fishery*
13. Dinas Pekerjaan Umum dan Penataan Ruang/*Regional Office of Construction and Spatial Planning*
14. Dinas Ketenagakerjaan dan Transmigrasi/*Regional Office of Workers and Transmigration*
15. Dinas Perindustrian dan Perdagangan/*Regional Office of Trade and Industry*
16. Dinas Pariwisata dan Kebudayaan/*Regional Office of Culture and Tourism*
17. UPT Dinas Kehutanan Provinsi/*Regional Office of Province Forestry Office*
18. Kantor PDAM/*Regional Water Company*
19. Kantor PLN/*State Electricity Company*
20. Kantor POS/*Regional Post Offices*

PETA WILAYAH KABUPATEN TOJO UNA-UNA
MAP OF TOJO UNA-UNA REGENCY



KEPALA BPS KABUPATEN TOJO UNA-UNA
HEAD OFFICE OF BPS-STATISTICS TOJO UNA-UNA



SISWADI, S.ST, M.Si



KATA PENGANTAR

Buku Kabupaten Tojo Una-Una Dalam Angka 2023 merupakan publikasi tahunan yang menyajikan statistik penduduk, ketenagakerjaan, statistik konsumsi dan pengeluaran rumah tangga, pendapatan regional, serta informasi tentang keadaan geografi, iklim, dan pemerintahan.

Data-data statistik yang disajikan merupakan hasil pengumpulan data sekunder dari berbagai instansi dan hasil pengolahan beberapa survei dan sensus yang telah dilaksanakan oleh Badan Pusat Statistik. Dengan terbitnya publikasi ini, diharapkan dapat memberikan informasi kepada pengguna data sebagai bahan monitoring, evaluasi dan penetapan kebijaksanaan pembangunan.

Buku ini dapat diterbitkan berkat kerja sama dan bantuan dari berbagai pihak baik pemerintah maupun swasta. Untuk itu kami ucapkan terima kasih yang sebesar-besarnya, semoga kerja sama ini dapat lebih ditingkatkan pada masa-masa yang akan datang.

Meskipun buku ini telah dipersiapkan dengan sebaik-baiknya, namun masih banyak terdapat kelemahan dan kekurangan, untuk itu saran dan kritik yang konstruktif dari semua pihak senantiasa kami harapkan guna kesempurnaan pada penerbitan yang akan datang. Kritik dan saran dapat dialamatkan ke: bps7209@bps.go.id.

Ampana, Februari 2023
Kepala BPS Kabupaten Tojo Una-Una



SISWADI, S.ST, M.Si



PREFACE


Tojo Una-Una Regency In Figures 2023 is an annual publication that present population statistics, employment statistics and the consumption expenditure of households, regional income, and information about geographic, climate, and governance.

Statistical data which presented are the result of collecting secondary data from various institutions and the processing of some surveys and censuses that have been conducted by the Central Bureau of Statistics. With the release of this publication, is expected to provide information to the users of the data as a monitoring, evaluation and determination of development policies.

The release of this publication has been made possible due to the assistance and contributions of various government institutions and private organizations. To all parties who have been involved in the preparation of this publication, I would like to express my high appreciation and gratitude. Hopefully this cooperation can be further enhanced in the days to come.

Although this book has been prepared as well as possible, but there are still many weaknesses and shortcomings, we always expect the advice and constructive criticism from all sides for the perfection of the upcoming publication. The Advice and constructive criticism can be send to : bps7209@bps.go.id.

Ampana, February 2023
Head Office of BPS-Statistics Tojo Una-Una



SISWADI, S.ST, M.Si

DAFTAR ISI / CONTENTS

	Halaman <i>Page</i>
Kata Pengantar/ <i>Preface</i>	xi
Daftar Isi/ <i>Contents</i>	xiii
Daftar Tabel/ <i>List of Tables</i>	xv
Daftar Singkatan/ <i>List of Abbreviations</i>	xxxiii
Statistik Kunci/ <i>Key Statistics</i>	xxxv
1. Geografi dan Iklim/ <i>Geography and Climate</i>	1
2. Pemerintahan/ <i>Government</i>	13
3. Penduduk dan Ketenagakerjaan/ <i>Population and Employment</i>	35
4. Sosial dan Kesejahteraan Rakyat/ <i>Social and Welfare</i>	53
5. Pertanian, Kehutanan, Peternakan, dan Perikanan/ <i>Agriculture, Forestry, Livestock, and Fishery</i>	120
6. Industri, Pertambangan, dan Energi/ <i>Industry, Mining, and Energy</i>	159
7. Pariwisata/ <i>Tourism</i>	167
8. Transportasi dan Komunikasi/ <i>Transportation and Communication</i>	179
9. Perbankan, Koperasi, dan Harga-harga/ <i>Banking, Cooperative, dan Prices</i>	187
10. Pengeluaran Penduduk/ <i>Population Expenditure</i>	196
11. Perdagangan/ <i>Trade</i>	214
12. Sistem Neraca Regional/ <i>System of Regional Accounts</i>	224
13. Perbandingan Antar Kabupaten/Kota/ <i>Regency/Municipal Comparison</i>	246

DAFTAR TABEL/LIST OF TABLES

Halaman
Page

1.	GEOGRAFI DAN IKLIM/GEOGRAPHY AND CLIMATE	
1.1	KEADAAN GEOGRAFI	
	GEOGRAPHY CONDITION	
1.1.1	Luas Daerah dan Jumlah Pulau Menurut Kecamatan di Kabupaten Tojo Una-Una, 2021 <i>Total Area and Number of Islands by Subdistrict in Tojo Una-Una Regency 2021</i>	6
1.1.2	Tinggi Wilayah dan Jarak ke Ibukota Kabupaten/Kota Menurut Kecamatan di Kabupaten Tojo Una-Una, 2022 <i>Altitude and Distance to the Capital of Regency/Municipality by Subdistrict in Tojo Una-Una Regency 2022</i>	8
1.2	KEADAAN IKLIM	
	CLIMATE CONDITION	
1.2.1	Pengamatan Unsur Iklim Menurut Bulan di Stasiun Kasiguncu, 2022 <i>Observation of Climate Elements By Months at Kasiguncu Station, 2022</i>	9
2.	PEMERINTAHAN/GOVERNMENT	
2.1	WILAYAH ADMINISTRATIF	
	ADMINISTRATIVE AREA	
2.1.1	Jumlah Desa ¹ /Kelurahan Menurut Kecamatan di Kabupaten Tojo Una-Una, 2018–2022 <i>Number of Villages¹/Kelurahan by Subdistrict in Tojo Una-Una Regency 2018–2022</i>	20
2.2	DEWAN PERWAKILAN RAKYAT DAERAH	
	REGIONAL HOUSE OF REPRESENTATIVE	
2.2.1	Jumlah Anggota Dewan Perwakilan Rakyat Daerah Menurut Partai Politik dan Jenis Kelamin di Kabupaten Tojo Una-Una, 2022	

	Halaman Page
	<i>Number of Regional House of Representatives's Members by Political Parties and Sex in Tojo Una-Una Regency 2022</i> 21
2.2.2	Jumlah Anggota Dewan Perwakilan Rakyat Daerah Menurut Partai Politik dan Tingkat Pendidikan di Kabupaten Tojo Una-Una, 2022 <i>Number of Regional House of Representatives's Members by Political Parties and Educational in Tojo Una-Una Regency, 2022</i> 22
2.2.3	Jumlah Keputusan Dewan Perwakilan Rakyat Daerah di Kabupaten Tojo Una-Una, 2022 <i>Number of Acts of Regional House of Representatives's in Tojo Una-Una Regency, 2022</i> 23
2.3	SUMBER DAYA MANUSIA HUMAN RESOURCES
2.3.1	Jumlah Pegawai Negeri Sipil Menurut Jabatan dan Jenis Kelamin di Kabupaten Tojo Una-Una, Desember 2021 dan Desember 2022 <i>Number of Civil Servants by Occupation and Sex in Tojo Una-Una Regency December 2021 and December 2022</i> 24
2.3.2	Jumlah Pegawai Negeri Sipil Menurut Tingkat Pendidikan dan Jenis Kelamin di Kabupaten Tojo Una-Una, Desember 2021 dan Desember 2022 <i>Number of Civil Servants by Educational Level and Sex in Tojo Una-Una Regency Desember 2021 and Desember 2022</i> 26
2.3.3	Jumlah Pegawai Negeri Sipil Menurut Tingkat Kepangkatan dan Jenis Kelamin di Kabupaten Tojo Una-Una, Desember 2021 dan Desember 2022 <i>Number of Civil Servants by Hierarchy and Sex in Tojo Una-Una Regency Desember 2021 and Desember 2022</i> 28
2.4	KEUANGAN PEMERINTAH GOVERNMENT FINANCE
2.4.1	Realisasi Pendapatan Pemerintah Kabupaten Tojo Una-Una Menurut Jenis Pendapatan (ribu rupiah), 2018–2021

	Halaman Page
	30
2.4.2	32
3.	
3.1	
3.1.1	42
3.1.2	45
3.2	
3.2.1	46
3.2.2	47

3.2.3	<p>Penduduk Berumur 15 Tahun Ke Atas yang Bekerja Selama Seminggu yang Lalu Menurut Status Pekerjaan Utama dan Jenis Kelamin di Kabupaten Tojo Una-Una, 2022 <i>Population 15 Years of Age and Over who Worked During The Previous Week by Main Employment Status and Sex in Tojo Una-Una Regency 2022</i></p>	49
3.2.4	<p>Jumlah Pencari Kerja Terdaftar Menurut Pendidikan Tertinggi yang Ditamatkan dan Jenis Kelamin di Kabupaten Tojo Una-Una, 2022 <i>Number of Registered Job Applicants by Educational Attainment and Sex in Tojo Una-Una Regency 2022</i></p>	50
3.2.5	<p>Jumlah Pencari Kerja Terdaftar Menurut Bulan dan Tingkat Pendidikan Tertinggi yang Ditamatkan dan Jenis Kelamin di Kabupaten Tojo Una-Una, 2022 <i>Number of Registered Job Applicants by Month and Educational Attainment and Sex in Tojo Una-Una Regency 2022</i></p>	51
4.	SOSIAL DAN KESEJAHTERAAN RAKYAT/SOCIAL AND WELFARE	
4.1	PENDIDIKAN	
	EDUCATION	
4.1.1	<p>Jumlah Sekolah, Guru, dan Murid Taman Kanak-Kanak (TK) di Bawah Kementerian Pendidikan, Kebudayaan, Riset, dan Teknologi Menurut Kecamatan di Kabupaten Tojo Una-Una, 2021/2022 dan 2022/2023 <i>Number of Schools, Teachers, and Pupils in Kindergarten Under The Ministry of Education, Culture, Research, and Technology by Subdistrict in Tojo Una-Una Regency 2021/2022 and 2022/2023</i></p>	60
4.1.2	<p>Jumlah Sekolah, Guru, dan Murid Raudatul Athfal (RA) di Bawah Kementerian Agama Menurut Kecamatan di Kabupaten Tojo Una-Una, 2021/2022 dan 2022/2023 <i>Number of Schools, Teachers, and Pupils in Raudatul Athfal (RA) Under The Ministry of Religious Affairs by Subdistrict in Tojo Una-Una Regency 2021/2022 and 2022/2023</i></p>	63

4.1.3	Jumlah Sekolah, Guru, dan Murid Sekolah Dasar (SD) di Bawah Kementerian Pendidikan, Kebudayaan, Riset, dan Teknologi Menurut Kecamatan di Kabupaten Tojo Una-Una, 2021/2022 dan 2022/2023 <i>Number of Schools, Teachers, and Pupils in Elementary Schools Under The Ministry of Education, Culture, Research, and Technology by Subdistrict in Tojo Una-Una Regency 2021/2022 and 2022/2023....</i>	64
4.1.4	Jumlah Sekolah, Guru, dan Murid Madrasah Ibtidaiyah (MI) di Bawah Kementerian Agama Menurut Kecamatan di Kabupaten Tojo Una-Una, 2021/2022 dan 2022/2023 <i>Number of Schools, Teachers, and Pupils in Madrasah Ibtidaiyah (MI) Under The Ministry of Religious Affairs by Subdistrict in Tojo Una-Una Regency 2021/2022 and 2022/2023</i>	67
4.1.5	Jumlah Sekolah, Guru, dan Murid Sekolah Menengah Pertama (SMP) di Bawah Kementerian Pendidikan, Kebudayaan, Riset, dan Teknologi Menurut Kecamatan di Kabupaten Tojo Una-Una, 2021/2022 dan 2022/2023 <i>Number of Schools, Teachers, and Pupils in Junior High Schools Under The Ministry of Education, Culture, Research, and Technology by Subdistrict in Tojo Una-Una Regency 2021/2022 and 2022/2023....</i>	70
4.1.6	Jumlah Sekolah, Guru, dan Murid Madrasah Tsanawiyah (MTs) di Bawah Kementerian Agama Menurut Kecamatan di Kabupaten Tojo Una-Una, 2021/2022 dan 2022/2023 <i>Number of Schools, Teachers, and Pupils in Madrasah Tsanawiyah (MTs) Under The Ministry of Religious Affairs by Subdistrict in Tojo Una-Una Regency, 2021/2022 and 2022/2023</i>	73
4.1.7	Jumlah Sekolah, Guru, dan Murid Sekolah Menengah Atas (SMA) di Bawah Kementerian Pendidikan, Kebudayaan, Riset, dan Teknologi Menurut Kecamatan di Kabupaten Tojo Una-Una, 2021/2022 dan 2022/2023 <i>Number of Schools, Teachers, and Pupils in Senior High School Under The Ministry of Education, Culture, Research, and Technology by Subdistrict in Tojo Una-Una Regency 2021/2022 and 2022/2023</i>	76

4.1.8	<p>Jumlah Sekolah, Guru, dan Murid Sekolah Menengah Kejuruan (SMK) di Bawah Kementerian Pendidikan, Kebudayaan, Riset, dan Teknologi Menurut Kecamatan di Kabupaten Tojo Una-Una, 2021/2022 dan 2022/2023</p> <p><i>Number of Schools, Teachers, and Pupils in Vocational High Schools Under The Ministry of Education, Culture, Research, and Technology by Subdistrict in Tojo Una-Una Regency 2021/2022 and 2022/2023....</i></p>	79
4.1.9	<p>Jumlah Sekolah, Guru, dan Murid Madrasah Aliyah (MA) di Bawah Kementerian Agama Menurut Kecamatan di Kabupaten Tojo Una-Una, 2021/2022 dan 2022/2023</p> <p><i>Number of Schools, Teachers, and Pupils in Madrasah Aliyah (MA) Under the Ministry of Religious Affairs by Subdistrict in Tojo Una-Una Regency 2021/2022 and 2022/2023</i></p>	82
4.1.10	<p>Jumlah Desa¹/Kelurahan yang Memiliki Fasilitas Sekolah Menurut Kecamatan dan Tingkat Pendidikan di Kabupaten Tojo Una-Una, 2019–2021</p> <p><i>Number of Villages¹/Kelurahan Having Educational Facilities by Subdistrict and Educational Level in Tojo Una-Una Regency 2019–2021</i></p>	85
4.1.11	<p>Angka Partisipasi Murni (APM) dan Angka Partisipasi Kasar (APK) Menurut Jenjang Pendidikan di Kabupaten Tojo Una-Una, 2021 dan 2022</p> <p><i>Net Enrollment Rate and Gross Enrollment Ratio by Educational Level in Tojo Una-Una Regency 2021 and 2022.....</i></p>	90
4.1.12	<p>Persentase Penduduk Berumur 15 Tahun ke Atas yang Melek Huruf Menurut Kelompok Umur di Kabupaten Tojo Una-Una, 2021 dan 2022</p> <p><i>Percentage of Literate People Aged 15 Years and Over by Age Group in Tojo Una-Una Regency 2021 and 2022</i></p>	91

4.2 KESEHATAN
HEALTH

4.2.1	<p>Jumlah Desa¹/Kelurahan Yang Memiliki Sarana Kesehatan Menurut Kecamatan di Kabupaten Tojo Una-Una, 2019–2021</p>	
-------	--	--

	Halaman Page
	<i>Number of Villages¹/Kelurahan Having Health Facilities by Subdistrict in Tojo Una-Una Regency 2019–2021</i> 92
4.2.2	Jumlah Tenaga Kesehatan Menurut Kecamatan di Kabupaten Tojo Una-Una, 2022 <i>Number of Health Human Resources by Subdistrict in Tojo Una-Una Regency 2022</i> 98
4.2.3	Jumlah Rumah Sakit Umum, Rumah Sakit Khusus, dan Puskesmas Menurut Kecamatan di Kabupaten Tojo Una-Una, 2021 dan 2022 <i>Number of General Hospital, Specialized Hospital, and Public Health Center by Subdistrict in Tojo Una-Una Regency 2021 and 2022</i> 100
4.2.4	Jumlah Kasus 10 Penyakit Tertinggi di Kabupaten Tojo Una-Una, 2022 <i>Case Number of Top Ten Disease in Tojo Una-Una Regency 2022.....</i> 103
4.2.5	Jumlah Pasangan Usia Subur dan Peserta KB Aktif, 2022 <i>Numbers of Eligible Couples and Active Contraception Member, 2022</i> 104
4.3	AGAMA DAN SOSIAL LAINNYA
	RELIGION AND OTHER SOCIAL AFFAIRS
4.3.1	Jumlah Penduduk Menurut Kecamatan dan Agama yang Dianut di Kabupaten Tojo Una-Una, 2022 <i>Population by Subdistrict and Religion in Tojo Una-Una Regency 2022</i> 106
4.3.2	Jumlah Tempat Peribadatan Menurut Kecamatan di Kabupaten Tojo Una-Una, 2022 <i>Number of Places of Worship by Subdistrict in Tojo Una-Una Regency 2022</i> 107
4.3.3	Jumlah Desa ¹ /Kelurahan yang Mengalami Bencana Alam ² Menurut Kecamatan di Kabupaten Tojo Una-Una, 2019–2021 <i>Number of Villages¹/Kelurahan that Had Natural Disaster² by Subdistrict in Tojo Una-Una Regency 2019–2021</i> 108
4.3.4	Jumlah Kejadian Bencana Alam di Kabupaten Tojo Una-Una, 2022 <i>Number of Natural Disasters in Tojo Una-Una Regency,2022.....</i> 111
4.3.5	Jumlah Kerusakan Rumah Akibat Bencana Alam menurut Jenis Bencana Alam dan Kecamatan di Kabupaten Tojo Una-Una, 2022

	<i>Amount of Damage to Houses Due to Natural Disasters by Type of Natural Disaster and Subdistrict in Tojo Una-Una Regency,2022.....</i>	112
4.3.6	Jumlah Tindak Pidana Menurut Jenisnya di Kabupaten Tojo Una-Una, 2022 <i>Number of Criminal Acts by Type in Tojo Una-Una Regency,2022.....</i>	114
4.3.7	Jumlah Tindak Pidana Menurut Jenisnya di Kabupaten Tojo Una-Una, 2022 <i>Number of Criminal Acts by Type in Tojo Una-Una Regency,2022.....</i>	115
4.3.8	Jumlah Kecelakaan dan Korban Lalu Lintas di Kabupaten Tojo Una-Una, 2022 <i>Number of Accident and Traffic in Tojo Una-Una Regency,2022.....</i>	116
4.4	KEMISKINAN	
	POVERTY	
4.4.1	Garis Kemiskinan, Jumlah, dan Persentase Penduduk Miskin di Kabupaten Tojo Una-Una, 2015–2022 <i>Poverty Line, Number, and Percentage of Poor People in Tojo Una-Una Regency 2015–2022.....</i>	117
4.4.2	Indeks Kedalaman Kemiskinan dan Indeks Keparahan Kemiskinan di Kabupaten Tojo Una-Una, 2015–2022 <i>Poverty Gap Index and Poverty Severity Index in Tojo Una-Una Regency 2015–2022.....</i>	118
5.	PERTANIAN, KEHUTANAN, PETERNAKAN, DAN PERIKANAN/	
	AGRICULTURE, FORESTRY, LIVESTOCK, AND FISHERY	
5.1	HORTIKULTURA	
	HORTICULTURE	
5.1.1	Luas Panen Tanaman Sayuran Menurut Kecamatan dan Jenis Tanaman di Kabupaten Tojo Una-Una (ha), 2021 dan 2022 ^x <i>Harvested Area of Vegetables by Subdistrict and Kind of Plant in Tojo Una-Una Regency (ha), 2021 and 2022^x</i>	125
5.1.2	Produksi Tanaman Sayuran Menurut Kecamatan dan Jenis Tanaman di Kabupaten Tojo Una-Una (kuintal), 2021 dan 2022 ^x	

	<i>Production of Vegetables by Subdistrict and Kind of Plant in Tojo Una-Una Regency (quintal), 2021 and 2022^x</i>	129
5.1.3	Luas Panen Tanaman Sayuran dan Buah-buahan Semusim Menurut Jenis Tanaman di Kabupaten Tojo Una-Una (ha), 2019–2022 <i>Harvested Area of Seasonal Vegetables and Fruits by Kind of Plant in Tojo Una-Una Regency (ha), 2019–2022</i>	133
5.1.4	Produksi Tanaman Sayuran dan Buah-buahan Semusim Menurut Jenis Tanaman di Kabupaten Tojo Una-Una (kuintal), 2019–2022 <i>Production of Seasonal Vegetables and Fruits by Kind of Plant in Tojo Una-Una Regency (quintal), 2019–2022</i>	134
5.1.5	Luas Panen Tanaman Biofarmaka Menurut Kecamatan dan Jenis Tanaman di Kabupaten Tojo Una-Una (m ²), 2021 dan 2022 <i>Harvested Area of Medicinal Plants by Subdistrict and Kind of Plant in Tojo Una-Una Regency (m²), 2021 and 2022</i>	135
5.1.6	Produksi Tanaman Biofarmaka Menurut Kecamatan dan Jenis Tanaman di Kabupaten Tojo Una-Una (kg), 2021 dan 2022 <i>Production of Medicinal Plants by Subdistrict and Kind of Plant in Tojo Una-Una Regency (kg), 2021 and 2022</i>	137
5.1.7	Luas Panen Tanaman Biofarmaka Menurut Jenis Tanaman di Kabupaten Tojo Una-Una (m ²), 2019–2022 <i>Harvested Area of Medicinal Plants by Kind of Plant in Tojo Una-Una Regency (m²), 2019–2022</i>	139
5.1.8	Produksi Tanaman Biofarmaka Menurut Jenis Tanaman di Kabupaten Tojo Una-Una (kg), 2019–2022 <i>Production of Medicinal Plants by Kind of Plant in Tojo Una-Una Regency (kg), 2019–2022</i>	140
5.1.9	Luas Panen Tanaman Hias Menurut Kecamatan dan Jenis Tanaman di Kabupaten Tojo Una-Una (m ²), 2021 dan 2022 ^x <i>Harvested Area of Ornamental Plants by Subdistrict and Kind of Plant in Tojo Una-Una Regency (m²), 2021 and 2022^x</i>	141
5.1.10	Produksi Tanaman Hias Menurut Kecamatan dan Jenis Tanaman di Kabupaten Tojo Una-Una (tangkai), 2021 dan 2022 ^x <i>Production of Ornamental Plants by Subdistrict and Kind of Plant in Tojo Una-Una Regency (stalks), 2021 and 2022^x</i>	143

5.1.11	Luas Panen Tanaman Hias Menurut Jenis Tanaman di Kabupaten Tojo Una-Una (m ²), 2019–2022 <i>Harvested Area of Ornamental Plants by Kind of Plant in Tojo Una-Una Regency (m²), 2019–2022</i>	145
5.1.12	Produksi Tanaman Hias Menurut Jenis Tanaman di Kabupaten Tojo Una-Una (tangkai), 2019–2022 <i>Production of Ornamental Plants by Kind of Plant n Tojo Una-Una Regency (stalks), 2019–2022</i>	146
5.1.13	Produksi Buah-buahan Menurut Kecamatan dan Jenis Tanaman di Kabupaten Tojo Una-Una (kuintal), 2021 dan 2022 ^x <i>Production of Fruits by Subdistrict and Kind of Plant in Tojo Una-Una Regency (kuintal), 2021 and 2022^x</i>	147
5.1.14	Produksi Buah-Buahan dan Sayuran Tahunan Menurut Jenis Tanaman di Kabupaten Tojo Una-Una (kuintal), 2019–2022 <i>Production of Annual Fruits and Vegetables by Kind of Plant in Tojo Una-Una Regency (quintal), 2019–2022</i>	151
5.2	PERKEBUNAN ESTATE CROPS	
5.2.1	Luas Areal Tanaman Perkebunan Menurut Kecamatan dan Jenis Tanaman di Kabupaten Tojo Una-Una (ha), 2021 dan 2022 <i>Planted Area of Estate Crops by Subdistrict and Type of Crops in Tojo Una-Una Regency (ha), 2021 and 2022</i>	152
5.2.2	Produksi Perkebunan Menurut Kecamatan dan Jenis Tanaman di Kabupaten Tojo Una-Una (ton), 2021 dan 2022 <i>Production of Estates by Subdistrict and Type of Crops in Tojo Una-Una Regency (ton), 2021 and 2022</i>	156
5.2.3	Luas Areal Tanaman Perkebunan Rakyat Menurut Jenis Tanaman di Kabupaten Tojo Una-Una (ha), 2018–2022 <i>Planted Area of Estate Crops by Type of Crops in Tojo Una-Una Regency (ha), 2018–2022</i>	160

5.2.4	Produksi Perkebunan Rakyat Menurut Jenis Tanaman di Kabupaten Tojo Una-Una (ton), 2018–2022 <i>Production of Estates by Type of Crops in Tojo Una-Una Regency (ton), 2018–2022</i>	161
5.3	PETERNAKAN LIVESTOCKS	
5.3.1	Populasi Ternak Menurut Kecamatan dan Jenis Ternak di Kabupaten Tojo Una-Una, 2021 dan 2022 <i>Livestock Population by Sudistrict and Kind of Livestock in Tojo Una-Una Regency, 2021 and 2022</i>	162
5.3.2	Populasi Unggas Menurut Kecamatan dan Jenis Unggasnya di Kabupaten Tojo Una-Una, 2021 dan 2022 <i>Avian Population by Subdistrict and Kind of Avian in Tojo Una-Una Regency, 2021 and 2022</i>	164
5.4	PERIKANAN FISHERY	
5.4.1	Populasi Perikanan Tangkap Menurut Kecamatan di Kabupaten Tojo Una-Una, 2021 dan 2022 <i>Fishery Population by Sudistrict and Kind of Fishery in Tojo Una-Una Regency, 2021 and 2022</i>	166
5.5	KEHUTANAN FORESTRY	
5.5.1	Luas Hutan Menurut Fungsinya di Kabupaten Tojo Una-Una, 2022 <i>Forest Area by function in Tojo Una-Una Regency,2022</i>	167
5.5.2	Produksi Hasil Hutan Menurut Jenisnya di Kabupaten Tojo Una-Una 2022 <i>Forest Production by type in Tojo Una-Una Regency, 2022</i>	168

6.	INDUSTRI, PERTAMBANGAN, DAN ENERGI/ INDUSTRY, MINING, AND ENERGY	
6.1	Daya Terpasang, Produksi, dan Distribusi Listrik PT. PLN (Persero) pada Cabang/Ranting PLN Menurut Kecamatan di Kabupaten Tojo Una-Una, 2022 <i>Installed Electricity Power, Production, and Distribution of PT. PLN (Persero) at PLN Branch by Subdistrict in Tojo Una-Una Regency 2022</i>	163
6.2	Jumlah Pelanggan Listrik Menurut Kecamatan di Kabupaten Tojo Una-Una, 2018–2022 <i>Number of Electricity Customers by Subdistrict in Tojo Una-Una Regency 2018–2022</i>	164
6.3	Jumlah Pelanggan dan Air yang Disalurkan Menurut Kecamatan di Kabupaten Tojo Una-Una, 2022 <i>Number of Customers and Distributed Water by Subdistrict in Tojo Una-Una Regency 2022</i>	165
7.	PARIWISATA/TOURISM	
7.1	Jumlah Wisatawan Mancanegara dan Domestik di Kabupaten Tojo Una-Una, 2021 dan 2022 <i>Number of International and Domestic Visitors in Tojo Una-Una Regency 2021 and 2022</i>	174
7.2	Jumlah Obyek Wisata menurut Kecamatan di Kabupaten Tojo Una-Una, 2021 dan 2022 <i>Number of Tourism Objects by District in Tojo Una-Una Regency 2021 and 2022</i>	175
8.	TRANSPORTASI DAN KOMUNIKASI/ TRANSPORTATION AND COMMUNICATION	
8.1	TRANSPORTASI TRANSPORTATION	
8.1.1	Panjang Jalan ¹ Menurut Tingkat Kewenangan Pemerintahan di Kabupaten Tojo Una-Una (km), 2020–2022 <i>Length of Roads¹ by Level of Government Authority in Tojo Una-Una Regency (km), 2020–2022</i>	182

8.1.2	Panjang Jalan Menurut Jenis Permukaan Jalan di Kabupaten Tojo Una-Una (km), 2020–2022 <i>Length of Roads by Type of Road Surface in Tojo Una-Una Regency (km), 2020–2022</i>	183
8.1.3	Panjang Jalan Menurut Kondisi Jalan di Kabupaten Tojo Una-Una (km), 2020–2022 <i>Length of Roads by Condition of Roads in Tojo Una-Una Regency (km), 2020–2022</i>	184
8.2	KOMUNIKASI COMMUNICATION	
8.2.1	Jumlah Kantor Pos Pembantu Menurut Kecamatan di Kabupaten Tojo Una-Una, 2019–2022 <i>Number of Post Offices Subsidiaries by Subdistrict in Tojo Una-Una Regency 2019–2022</i>	185
9.	PERBANKAN, KOPERASI, DAN HARGA-HARGA/BANKING, COOPERATIVE, AND PRICES	
9.1	Jumlah Koperasi Aktif Menurut Kecamatan di Kabupaten Tojo Una-Una, 2019–2022 <i>Number of Active Cooperative by Subdistrict in Tojo Una-Una Regency 2019–2022</i>	193
9.2	Jumlah Koperasi Menurut Jenis Koperasi dan Kecamatan di Kabupaten Tojo Una-Una, 2022 <i>Number of Cooperative by Kind of Cooperative and Subdistrict in Tojo Una-Una Regency 2022</i>	194
10.	PENGELUARAN PENDUDUK/POPULATION EXPENDITURE	
10.1	Rata-rata Pengeluaran per Kapita Sebulan Menurut Kelompok Komoditas (rupiah) di Kabupaten Tojo Una-Una, 2021 dan 2022 <i>Monthly Average Expenditure per Capita by Commodity Group (rupiahs) in Tojo Una-Una Regency 2021 and 2022</i>	211

10.2	Persentase Pengeluaran per Kapita Sebulan Menurut Kelompok Komoditas di Kabupaten Tojo Una-Una, 2021 dan 2022 <i>Percentage of Monthly Expenditure per Capita by Commodity Group in Tojo Una-Una Regency 2021 and 2022</i>	212
10.3	Persentase Penduduk Menurut Golongan Pengeluaran Per Kapita Sebulan di Kabupaten Tojo Una-Una, 2022 <i>Percentage of Population by Class of Monthly Expenditure per Capita in Tojo Una-Una Regency 2022</i>	213
11.	PERDAGANGAN/TRADE	
11.1	Jumlah Sarana Perdagangan Menurut Jenisnya di Kabupaten Tojo Una-Una, 2019–2022 <i>Number of Trading Facilities by Type of Facility in Tojo Una-Una Regency 2019–2022</i>	223
12.	SISTEM NERACA REGIONAL/SYSTEM OF REGIONAL ACCOUNTS	
12.1	Produk Domestik Regional Bruto Atas Dasar Harga Berlaku Menurut Lapangan Usaha di Kabupaten Tojo Una-Una (miliar rupiah), 2018–2022 <i>Gross Regional Domestic Product at Current Market Prices by Industry in Tojo Una-Una Regency (billion rupiahs), 2018–2022</i>	235
12.2	Produk Domestik Regional Bruto Atas Dasar Harga Konstan 2010 Menurut Lapangan Usaha di Kabupaten Tojo Una-Una (miliar rupiah), 2018–2022 <i>Gross Regional Domestic Product at 2010 Constant Market Prices by Industry in Tojo Una-Una Regency (billion rupiahs), 2018–2022</i>	237
12.3	Distribusi Persentase Produk Domestik Regional Bruto Atas Dasar Harga Berlaku Menurut Lapangan Usaha di Kabupaten Tojo Una-Una, 2018–2022 <i>Percentage Distribution of Gross Regional Domestic Product at Current Market Prices by Industry in Tojo Una-Una Regency 2018–2022</i>	239
12.4	Laju Pertumbuhan Produk Domestik Regional Bruto Atas Dasar Harga Konstan 2010 Menurut Lapangan Usaha di Kabupaten Tojo Una-Una (persen), 2019–2022	

	<i>Growth Rate of Gross Regional Domestic Product at 2010 Constant Market Prices by Industry in Tojo Una-Una Regency (percent), 2019–2022</i>	241
12.5	Produk Domestik Regional Bruto Atas Dasar Harga Berlaku Menurut Jenis Pengeluaran di Kabupaten Tojo Una-Una (miliar rupiah), 2018–2022 <i>Gross Regional Domestic Product at Current Market Prices by Type of Expenditure in Tojo Una-Una Regency (billion rupiahs), 2018–2022....</i>	243
12.6	Produk Domestik Regional Bruto Atas Dasar Harga Konstan 2010 Menurut Jenis Pengeluaran di Kabupaten Tojo Una-Una (miliar rupiah), 2018–2022 <i>Gross Regional Domestic Product at 2010 Constant Market Prices by Type of Expenditure in Tojo Una-Una Regency (billion rupiahs), 2018–2022</i>	244
13.	PERBANDINGAN ANTAR KABUPATEN/ KOTA/ REGENCY/MUNICIPAL COMPARISON	
13.1	Jumlah Penduduk Menurut Kabupaten/Kota di Provinsi Sulawesi Tengah (ribu), 2018–2022 <i>Population by Regency/Municipality in Central Sulawesi Province (thousand), 2018–2022.....</i>	248
13.2	Laju Pertumbuhan Produk Domestik Regional Bruto Atas Dasar Harga Konstan 2010 Menurut Kabupaten/ Kota di Provinsi Sulawesi Tengah (persen), 2019–2022 <i>Rate of Growth of Gross Regional Domestic Products at 2010 Constant Market Prices by Regency/Municipality in Central Sulawesi Province (percent), 2019–2022.....</i>	249
13.3	Jumlah Penduduk Miskin Menurut Kabupaten/ Kota di Provinsi Sulawesi Tengah (ribu), 2018–2022 <i>Number of Poor Population by Regency/Municipality in Central Sulawesi Province (thousand), 2018–2022</i>	250
13.4	Indeks Pembangunan Manusia Menurut Kabupaten/ Kota di Provinsi Sulawesi Tengah, 2018–2022	

Human Development Index by Regency/Municipality in Central Sulawesi Province, 2018–2022 251

<https://tojouanakab.bps.go.id>

PENJELASAN UMUM/EXPLANATORY NOTES

Tanda-tanda, satuan-satuan, dan lain-lainnya yang digunakan dalam publikasi ini adalah sebagai berikut:

Symbols, measurement units, and acronyms which are used in this publication, are as follows:

1. TANDA-TANDA/SYMBOLS

Data tidak tersedia/ <i>Data not available</i>	: ...
Tidak ada atau nol / <i>Null or zero</i>	: -
Data dapat diabaikan/ <i>Data negligible</i>	: 0
Tanda decimal/ <i>Decimal point</i>	: ,
Data tidak dapat ditampilkan/ <i>Not applicable</i>	: NA
Angka estimasi/ <i>Estimated figures</i>	: e
Angka diperbaiki/ <i>Revised figures</i>	: r
Angka sementara/ <i>Preliminary figures</i>	: x
Angka sangat sementara/ <i>Very preliminary figures</i>	: xx
Angka sangat sangat sementara/ <i>Very very preliminary figures</i>	: xxx

2. SATUAN/UNITS

barel/ <i>barrel</i>	: 158,99 liter/ <i>litres</i> = 1/6,2898 m ³
hektar (ha)/ <i>hectare (ha)</i>	: 10 000 m ²
kilometer (km)/ <i>kilometres (km)</i>	: 1 000 meter/ <i>meters (m)</i>
knot/ <i>knot</i>	: 1,8523 km/jam (<i>km/hour</i>)
kuintal/ <i>quintal</i>	: 100 kg
KWh	: 1 000 Watt hour
MWh	: 1 000 KWh
liter (untuk beras)/ <i>litre (for rice)</i>	: 0,80 kg
MMSCF	: 1/35,3 m ³
metrik ton (m.ton)/ <i>metric ton (m. ton)</i>	: 0,98421 long ton = 1 000 kg
ons/ <i>ounce</i>	: 28,31 gram/ <i>grams</i>
ton	: 1 000 kg

Satuan lain: buah, dus, butir, helai/lembar, kaleng, batang, pulsa, ton kilometer (ton-km), jam, menit, persen (%).

Other units: unit, pack, pieces, sheet, tin, pulse, ton-kilometres(ton-km), hour, minute, percent (%).

Perbedaan angka di belakang koma disebabkan oleh pembulatan angka.

The difference in decimal numbers is caused by rounding.

DAFTAR SINGKATAN/ LIST OF ABBREVIATIONS

SI	: Stasiun Iklim
SIMPK	: Stasiun Meteorologi Pertanian Khusus
t.t	: Tempat tidur
BCG	: Bacillus Calmette Guerin
DPT	: Difteri, Pertusis, Tetanus
TT	: Tetanus Toxoid
IOT	: Industri Obat Tradisional/ <i>Traditional Medicine Industry</i>
IKOT	: Industri Kecil Obat Tradisional/ <i>Traditional Medicine Small</i>
Alkes	: Alat kesehatan/ <i>Health Kits</i>
PKRT	: Perbekalan Kesehatan Rumah tangga/ <i>Household Health Logistics</i>
Kompl	: Komplemen/ <i>Complement</i>
IRTP	: Industri Pangan Produksi Rumah Tangga/ <i>Foods Home Industry</i>
PBF	: Pedagang Besar Farmasi/ <i>Pharmacy Whole-seller</i>
GFK	: Gudang Farmasi Kab/Kota/Regency/ <i>Municipality Pharmacy Warehouse</i>
RB	: Rumah Bersalin/ <i>Delivery House</i>
Pustu	: Puskesmas pembantu/ <i>Auxiliary Public Health Center</i>
BP	: Balai Pengobatan/ <i>Polyclinic</i>
TPS	: Tempat Pembuangan Sementara / <i>landfill</i>
Jamkesmas	: Jaminan kesehatan masyarakat miskin/ <i>Poor public health insurance</i>
PJKMU	: Program Jaminan Kesehatan Masyarakat Umum
SIUP	: Surat Ijin Usaha Perdagangan/ <i>Trading Permission Letter</i>
TDP	: Tanda Daftar Perusahaan/ <i>Company Registration Identity</i>
API	: Angka Pengenal Importir/ <i>Importer's Identity Number</i>

Indikator Strategis, 2020–2022 Strategic Indicator, 2020–2022

Rincian/Description	Satuan/Unit	2020	2021	2022
(1)	(2)	(3)	(4)	(5)
SOSIAL/SOCIAL				
Penduduk ¹ /Population ¹	juta/million	163,83	166,34	169,48
Laju Pertumbuhan Penduduk ¹ /Population Growth ¹	%	1,69	2,05	1,96
Angka Harapan Hidup ^{1-e} /Life Expectancy Rate ¹	tahun/years	65,67	65,90	66,08
Angka Melek Huruf Usia 15+/Literacy Rate Aged 15+	%	99,40	98,49	98,59
Tingkat Partisipasi Angkatan Kerja -TPAK ^{2,3} Labour Force Participation Rate-LFPR ^{2,3}	%	75,33	74,86	66,08
Tingkat Pengangguran Terbuka-TPT ^{2,3} Unemployment Rate-UR ^{2,3}	%	2,84	3,44	3,05
Penduduk Miskin ⁴ /Poor People ⁴	juta/million	25,43	25,86	25,33
Persentase Penduduk Miskin ⁴ Percentage of Poor People ⁴	%	16,39	16,60	16,12
Indeks Pembangunan Manusia-IPM ⁵ Human Development Index ⁵	—	64,59	64,74	65,54
EKONOMI/ECONOMIC				
Produk Domestik Regional Bruto (PDRB) Harga Berlaku ⁶ Gross Regional Domestic Bruto (GRDP) at Current Price ⁶	triliun rupiah trillion rupiahs	5 586,63	5 938,99	6 376,49
Laju Pertumbuhan Ekonomi ⁷ /Economic Growth ⁷	%	-3,17	4,25	3,46
PDRB Per Kapita Harga Berlaku ^{6,8} Per Capita of GRDP at Current Price ^{6,8}	juta rupiah million rupiahs	3 720,60	3 878,59	4 012,69

Catatan/Notes: ¹ Data 2020 hasil Hasil Sensus Penduduk (SP) 2020 (September). Data 2021 dan 2022 hasil Proyeksi Penduduk/The 2020 data was the result of 2020 Population Census (September). The 2021 and 2022 data was the result of Population Projection

² Kondisi Agustus/Condition at August

³ Menggunakan penimbang hasil proyeksi penduduk Survei Penduduk Antar Sensus (SUPAS) 2015/Weighted by the population projection results of the Intercensal Population Survey (SUPAS) 2015

⁴ Kondisi Maret/Condition at March

⁵ Sejak tahun 2010, IPM dihitung dengan metode baru. Komponen IPM metode baru adalah angka harapan hidup saat lahir, harapan lama sekolah, rata-rata lama sekolah, dan pengeluaran per kapita/Since 2010, HDI was calculated using new method. New HDI component are life expectancy at birth, expected years of schooling, means years of schooling, and expenditure per capita

⁶ Mulai tahun 2010 mengadopsi System of National Account 2008 (SNA 2008)/Since 2010 is in line with System of National Account 2008 (SNA 2008)

⁷ Menggunakan tahun dasar 2010 (2010=100)/Using 2010 base year (2010=100)

⁸ Menggunakan proyeksi penduduk berdasarkan hasil SP2010/Using population projection based on SP2010

1

Geografi dan Iklim *Geography and Climate*

Batudaka

Has much island is about 164 islands

Batudaka

Memiliki jumlah pulau terbanyak sejumlah 164 pulau.

Ratolindo

Has smallest area in Tojo Una-Una about 61,88 km per sq.

Ratolindo

Memiliki luas wilayah terkecil di Tojo Una-Una sebesar 61,88 km persegi

Ampana Kota

Togean

Walea Kepulauan

Una-Una

Walea Besar

Memiliki jarak terjau ke pusat kabupaten sejauh 151 km

Ampana Tete

Tojo

Tojo Barat

Ulubongka

memiliki luas wilayah terluas sebesar 1 767,11 km persegi

Ulubongka

Has widest area about 1 767,11 km per sq.

Selama tahun 2022, bulan September memiliki kecepatan angin terkencang

In 2022, September has fastest velocity of wind

PENJELASAN TEKNIS

1. Secara astronomis, Kabupaten Tojo Una-Una terletak pada posisi 121° 05' 25" - 123° 06' 17" Bujur Timur dan 2° 01' 41" Lintang Selatan serta 0° 06' 56" Lintang Utara.
2. Berdasarkan posisi geografisnya Kabupaten Tojo Una-Una memiliki batas-batas: Utara - Provinsi Gorontalo, Selatan - Kabupaten Morowali, Barat - Kabupaten Poso, Timur - Kabupaten Banggai.
3. Kabupaten Tojo Una-Una terdiri dari 12 kecamatan dimana 6 kecamatan berada dalam Pulau Sulawesi sementara 6 kecamatan lainnya berbentuk kepulauan di luar Pulau Sulawesi. Kecamatan yang berada di daratan yaitu Ampana Kota, Ampana Tete, Ratolindo, Ulubongka, Tojo, Tojo Barat. Sedangkan yang ada dalam wilayah kepulauan adalah Unauna, Togeana, Batudaka, Walea Kepulauan, Talatako, Walea Besar.
4. Data Curah Hujan (mm) adalah ketinggian air hujan yang terkumpul dalam penakar hujan pada tempat yang datar, tidak menyerap, tidak meresap dan tidak mengalir. Unsur hujan 1 (satu) milimeter artinya dalam luasan satu meter persegi pada tempat yang datar tertampung air hujan setinggi satu milimeter atau tertampung air hujan sebanyak satu liter.

TECHNICAL NOTES

1. *Astronomically, Tojo Una-Una Regency is located at position 121° 05' 25" - 123° 06' 17" East Longitude and 2° 01' 41" South Latitude and 0° 06' 56" North Latitude.*
2. *In terms of geographic position, Tojo Una-Una Regency has boundaries as follows: North - Gorontalo Province, South - Morowali Regency, West - Poso Regency, East - Banggai Regency.*
3. *Tojo Una-Una Regency has 12 Subdistrict spreading 6 subdistrict in mainland of Sulawesi Island and 6 subdistrict in archipelago outside Sulawesi Island. The Subdistricts in mainland are Ampana Kota, Ampana Tete, Ratolindo, Ulubongka, Tojo, and Tojo Barat. Then Subdistricts in archipelago are Una-una, Togeana, Batudaka, Walea Kepulauan, Talatako, Walea Besar.*
4. *Rainfall (mm) is the height of rainwater collected in a graduated rain on a level, does not absorb, not pervasive and does not flow. Elements rainy one (1) millimeter means in the area of one square meter in a flat accommodated approximately one millimeter of rain water or rain water accommodated as much as one liter.*

5. Suhu udara adalah ukuran energi kinetik rata – rata dari pergerakan molekul – molekul. Suhu suatu benda ialah keadaan yang menentukan kemampuan benda tersebut, untuk memindahkan (transfer) panas ke benda – benda lain atau menerima panas dari benda – benda lain tersebut. Dalam sistem dua benda, benda yang kehilangan panas dikatakan benda yang bersuhu lebih tinggi.
 6. Lama penyinaran matahari merupakan salah satu dari beberapa unsur klimatologi, dan didefinisikan sebagai kekuatan matahari yang melebihi 120 W/m^2 .
 7. Kelembaban udara/legas udara adalah jumlah kandungan uap air yang ada dalam udara. Kandungan uap air di udara berubah-ubah bergantung pada suhu. Makin tinggi suhu, makin banyak kandungan uap airnya. Alat pengukur kelembaban udara adalah higrometer. Kelembaban udara ada 2 jenis sebagai berikut:
 - Kelembaban mutlak (absolut) yaitu bilangan yang menunjukkan jumlah uap air dalam satuan gram pada satu meter kubik udara.
 - Kelembaban relatif (nisbi) yaitu angka dalam persen yang menunjukkan perbandingan antara banyaknya uap air yang benar-benar dikandung udara pada suhu tertentu dan jumlah uap air maksimum yang dapat dikandung udara.
5. *The air temperature is a measure of the kinetic energy - average of the movement of molecules - molecules. Temperature of an object is a state that determines the ability of these objects, to move (transfer) of heat to objects - objects of others or receive heat from objects - objects such other. In a system of two objects, objects that heat loss is said to objects higher temperature.*
 6. *Solar radiation is one of several elements climatology, and is defined as the power of the sun exceeding 120 W/m^2 .*
 7. *Humidity air/air Legas is the amount of water vapor content in the air. The content of water vapor in the air vary depending to temperature. The higher the temperature, the more water vapor content. Humidity gauges are hygrometer. Humidity there are 2 types as follows:*
 - *The absolute humidity (absolute) is a number that indicates the amount of water vapor in grams in one cubic meter of air.*
 - *Relative Humidity (relative), the figures in percent which shows a comparison between the amount of water vapor actually contained the air at a specific temperature and the maximum amount of water vapor that can be contained in the air.*

ULASAN

Kabupaten Tojo Una-Una memiliki luas 5.721,51 km² terdiri atas 12 kecamatan pada tahun 2021. Wilayah Tojo Una-Una terdiri dari 12 kecamatan yang terbagi menjadi dua kategori yaitu wilayah daratan 6 kecamatan dan kepulauan 6 kecamatan. Bagian utara dari Kabupaten Tojo Una-Una berbatasan dengan Teluk Tomini dan Provinsi Gorontalo, bagian selatan berbatasan dengan Kabupaten Morowali, bagian barat berbatasan dengan Kabupaten Poso dan bagian timur berbatasan dengan Kabupaten Banggai.

Secara geografis, Kabupaten Tojo Una-Una terletak antara 00 06'56" Lintang Utara sampai 020 01' 41" Lintang Selatan dan 1210 05' 25" Bujur Timur sampai 1230 06' 17" Bujur Timur.

Topografi wilayah Kabupaten Tojo Una-una umumnya pegunungan dan perbukitan sebagian datar dan agak landai. Ketinggian wilayah umumnya berada diantara 1 - 800 m e t e r d a r i permukaan laut.

DESCRIPTION

Tojo Una-Una Regency have area of 5,721.51 square kilometers consist of 12 subdistricts in 2021. Tojo Una - Una region consists of 12 subdistricts that is divided into two categories 6 in mainland and 6 in archipelago. North area of Tojo Una-Una Regency bordered by Teluk Tomini and Gorontalo Province, south area border on Morowali Regency, west area boarder on Poso Regency and east area border on Banggai Regency.

Geographically, Tojo Una-Una Regency is located between 00 06'56" North to 020 01' 41" South and 1210 05' 25" East to 1230 06' 17" East.

Topography of the area of Tojo Unauna is generally mountainous and the hills are partly flat and slightly sloping. The altitude generally around 1-800 metres from the sea.

1.1 KEADAAN GEOGRAFI GEOGRAPHY CONDITION

Tabel 1.1.1 **Luas Daerah dan Jumlah Pulau Menurut Kecamatan di Kabupaten/Tojo Una-Una, 2022**
Table 1.1.1 **Total Area and Number of Islands by Subdistrict in Tojo Una-Una Regency, 2022**

Kecamatan <i>Subdistrict</i>	Ibukota Kecamatan <i>Capital of Subdistrict</i>	Luas <i>Total Area</i> (km ² /sq.km)
(1)	(2)	(3)
Tojo Barat	Tombiano	1 092,27
Tojo	Uekuli	1 056,48
Ulubongka	Marowo	1 767,11
Ampana Tete	Tete A	796,02
Ampana Kota	Ampana	175,42
Ratolindo	Sumoli	61,88
Una-Una	Wakai	146,16
Batudaka	Molowagu	151,91
Togean	Lebiti	229,51
Walea Kepulauan	Popilii	67,6
Walea Besar	Pasokan	84,51
Talatako	Kalia	83,64
Tojo Una-Una		5 721,51

Lanjutan Tabel/*Continued Table 1.1.1*

Kecamatan <i>Subdistrict</i>	Persentase terhadap Luas Kabupaten/ Kota <i>Percentage to Regency/Municipal Area</i>	Jumlah Pulau ² <i>Number of Islands</i>
(1)	(4)	(5)
Tojo Barat	19,09	-
Tojo	18,62	-
Ulubongka	30,89	-
Ampana Tete	13,91	5
Ampana Kota	3,07	1
Ratolindo	1,08	-
Una-Una	2,55	92
Batudaka	2,66	164
Togean	4,01	73
Walea Kepulauan	1,18	31
Walea Besar	1,48	14
Talatako	1,46	103
Tojo Una-Una	100	483

Catatan/Note: ² Berdasarkan Informasi Kementerian Dalam Negeri Tahun 2018/*Based on Information From Ministry of Home Affairs, 2018*

Sumber/Source: BPS, Pendataan Potensi Desa (Podes)/*BPS-Statistics Indonesia, Village Potential Data Collection*

Tabel 1.1.2 **Tinggi Wilayah dan Jarak ke Ibukota Kabupaten/Kota Menurut Kecamatan di Kabupaten Tojo Una-Una, 2022**
Table 1.1.2 **Altitude and Distance to the Capital of Regency by Subdistrict in Tojo Una-Una Regency, 2022**

Kecamatan Subdistrict	Tinggi Wilayah (mdpl) Altitude (m a.s.l)	Jarak ke Ibukota Kabupaten/Kota Distance to the Capital of Regency/ Municipality
(1)	(2)	(3)
Tojo Barat	8,00	115
Tojo	8,00	104
Ulubongka	5,00	22
Ampana Tete	14,00	10
Ampana Kota	9,00	7
Ratolindo	9,00	8
Una-Una	7,00	51
Batudaka	8,00	71
Togean	7,00	91
Walea Kepulauan	9,00	125
Walea Besar	8,00	151
Talatako	19,00	102

Sumber/Source: BPS, Pendataan Potensi Desa (Podes)/BPS-Statistic Indonesia, Village Potensial Data Collection

1.2 KEADAAN IKLIM CLIMATE CONDITION

Tabel 1.2.1 Pengamatan Unsur Iklim Menurut Bulan di Stasiun Meteorologi Kasiguncu, 2022
Observation of Climate Elements By Months at Kasiguncu Station, 2022

Bulan Month	Suhu/Temperature (°C)			Kelembaban/Humidity (%)		
	Minimum	Rata-rata Average	Maksimum Maximum	Minimum	Rata-rata Average	Maksimum Maximum
(1)	(2)	(3)	(4)	(5)	(6)	(7)
Januari/January	21,8	26,8	32,8	62,0	87,2	98,0
Februari/February	22,0	26,8	33,0	58,0	86,7	98,0
Maret/March	21,6	27,3	33,4	62,0	86,4	98,0
April/April	22,2	27,5	33,4	57,0	85,7	98,0
Mei/May	22,2	27,5	34,0	62,0	86,5	98,0
Juni/June	22,4	27,4	34,0	53,0	84,8	98,0
Juli/July	22,0	27,0	33,4	55,0	86,1	98,0
Agustus/August	22,4	27,1	34,0	46,0	83,7	100,0
September/September	21,0	27,4	35,0	40,0	83,1	100,0
Oktober/October	22,4	27,4	33,4	57,0	85,2	100,0
November/November	22,4	27,4	33,6	59,0	84,6	100,0
Desember/December	21,8	27,3	33,2	59,0	84,4	98,0

Lanjutan Tabel/*Continued Table 1.2.1*

Bulan Month	Kecepatan Angin (knot) Wind Velocity (knot)			Tekanan Udara/Atmospheric Pressure (mbar)		
	Minimum	Rata-rata Average	Maksimum Maximum	Minimum	Rata-rata Average	Maksimum Maximum
(1)	(8)	(9)	(10)	(11)	(12)	(13)
Januari/January	0,0	1,3	10,0	1 003,4	1 008,4	1 012,5
Februari/February	0,0	1,6	10,0	1 003,6	1 007,9	1 011,5
Maret/March	0,0	1,6	10,0	1 002,5	1 007,5	1 011,6
April/April	0,0	1,7	10,0	1 003,6	1 007,5	1 011,2
Mei/May	0,0	1,7	10,0	1 003,1	1 008,0	1 011,9
Juni/June	0,0	1,8	10,0	1 004,0	1 008,1	1 011,0
Juli/July	0,0	1,6	11,0	1 004,8	1 008,2	1 012,0
Agustus/August	0,0	2,1	12,0	1 004,1	1 008,3	1 012,0
September/September	0,0	2,2	13,0	1 004,1	1 008,8	1 012,4
Oktober/October	0,0	1,9	13,0	1 002,9	1 007,9	1 012,0
November/November	0,0	1,9	10,0	1 003,1	1 008,0	1 012,0
Desember/December	0,0	1,6	13,0	1 000,1	1 006,5	1 011,3

Lanjutan Tabel/*Continued Table 1.2.1*

Bulan Month	Jumlah Curah Hujan Number of Precipitation (mm)	Jumlah Hari Hujan (hari) Number of Rainy Days (day)	Penyinaran Matahari (jam) Duration of Sunshine (hour)
(1)	(14)	(15)	(16)
Januari/January	220,5	19	4,7
Februari/February	139,0	17	4,7
Maret/March	323,3	18	5,4
April/April	281,2	16	4,8
Mei/May	284,9	17	4,3
Juni/June	176,9	20	3,6
Juli/July	317,4	21	4,1
Agustus/August	117,0	16	5,1
September/September	176,5	13	6,4
Oktober/October	226,9	22	6,5
November/November	271,4	14	6,2
Desember/December	161,3	11	3,4

Catatan/Note: *Calm* adalah kecepatan angin mendekati nol/*Calm is wind velocity close to zero*

Sumber/Source: Badan Meteorologi, Klimatologi, dan Geofisika/*Meteorological, Climatological, and Geophysical Agency*

Pemerintahan Government

2



Pada tahun 2022
terjadi penurunan
jumlah
Pegawai Negeri
Sipil sebanyak 106
orang

*In year 2022,
number of Civil
Servant have
decreased for 106
people*

Pada tahun 2022
terjadi penurunan
angka realisasi
anggaran menurut
pengeluaran sekitar
56 Trilyun Rupiah

*In year 2022,
Actual Expenditure
get decreased for
about 56 trillion
Rupiahs*

Banyaknya Peraturan Daerah yang dihasilkan
sejumlah 10 peraturan pada tahun 2022
*In 2022, number of Regional Regulations is
ten regulation*



PENJELASAN TEKNIS

1. Anggota Dewan Perwakilan Rakyat Daerah (DPRD) dipilih melalui pemilihan umum (pemilu) dan dilantik dalam masa jabatan lima tahun.
2. Berdasarkan Undang-Undang no Republik Indonesia no. 43 tahun 1999 Tentang Pokok-Pokok Kepegawaian, yang dimaksud Pegawai Negeri adalah setiap warga negara Republik Indonesia yang telah memenuhi syarat yang ditentukan, diangkat oleh pejabat yang berwenang dan disertai tugas dalam suatu jabatan negeri, atau disertai tugas negara lainnya, dan digaji berdasarkan peraturan perundang-undangan yang berlaku.
3. Pasal 2 Ayat 1 UU RI no. 43 tahun 1999 tentang Pokok-Pokok Kepegawaian, membagi Pegawai Negeri menjadi 3 yaitu:
 - Pegawai Negeri Sipil
 - Anggota Tentara Republik Indonesia
 - Anggota Kepolisian Negara Republik Indonesia
 Pada pasal 2 ayat 2 Pegawai Negeri Sipil di bedakan menjadi 2 yaitu:
 - Pegawai Negeri Sipil Pusat
 - Pegawai Negeri Sipil Daerah
4. Pegawai Negeri Sipil Pusat adalah Pegawai Negeri Sipil yang gajinya dibebankan pada Anggaran Pendapatan dan Belanja Negara dan bekerja pada Departemen, Lembaga

TECHNICAL NOTES

1. *Regional House of Representatives (DPRD) member selected through a general election and appointed for a five-years membership.*
2. *The Based on the Law of the Republic of Indonesia no. 43 1999 About the Principal Officer, which meant Servants is every citizen of the Republic of Indonesia that has been qualified specified, appointed by the competent authority and entrusted with tasks in an office abroad, or entrusted with the task of other countries, and are paid based on laws applicable.*
3. *Article 2 Paragraph 1 of Law of the Republic of Indonesia no.43 1999 About the Principal Officer, divide into 3 Servants. - Government employees - Members of the Army of the Republic of Indonesia - Members Of the Indonesian National Police In Article 2, paragraph 2 of Civil Servants to differentiate into two namely: - Pegawai Negeri Sipil Pusat - Pegawai Negeri Sipil Daerah*
4. *Civil Service Centre is a Civil Servant whose salary is charged to the Budget of the State and working in the Ministry, non-governmental Organization Department, Secretariat highest institution/ High Country, Vertical Institutions at Provincial/District/Municipality, the Clerk of Court, or hired to carry out the task of other countries.*
5. *Regional Civil Servants is a Civil Servants in a provincial/regional/*

pemerintah non Departemen, Kesekretariatan Lembaga t e r t i n g g i / Tinggi Negara, Instansi Vertikal di Daerah Propinsi/ Kabupaten/ Kota, Kepaniteraan Pengadilan, atau dipekerjakan untuk menyelenggarakan tugas negara lainnya.

5. Pegawai Negeri Sipil Daerah adalah Pegawai Negeri Sipil Daerah Propinsi/Kabupaten/ Kota yang gajinya dibebankan pada Anggaran Pendapatan dan Belanja Daerah dan bekerja pada Pemerintah Daerah, atau dipekerjakan di luar instansi induknya.

municipal salary is charged to the budget of Regional and Local Government is working on, or employed outside the parent institution.

<https://tojournalakab.bps.go.id>

ULASAN**DESCRIPTION**

Kabupaten Tojo Una-Una awalnya merupakan bagian dari Kabupaten Poso. Kabupaten ini terbentuk pada tanggal 18 Desember 2003 berdasarkan Undang-Undang RI Nomor 32 Tahun 2003 tentang pembentukan Kabupaten Tojo UnaUna (Lembaran Negara RI Tahun 2003 Nomor 147, tambahan Lembaran Negara RI Nomor 4.342).

Anggota DPRD Kabupaten Tojo Una-Una pada Tahun 2022 berjumlah 25 orang yang terdiri dari 24 laki-laki dan 1 perempuan.

Pegawai Negeri Sipil (PNS) Pemerintah Daerah di Kabupaten Tojo Una-Una pada tahun 2022 sebanyak 4.030 orang.

Tojo Una - Una is part of Poso Regency before. This Regency formed on December 18, 2003 based on Law No. 32 of 2003 on the establishment of Tojo Una - Una Regency (State Gazette Year 2003 Number 147 , Additional State Gazette Number 4.342).

in 2022, member of DPRD Tojo UnaUna amounted to 25 people which consists of 24 men and 1 women.

Total civil servants (PNS) Local Government of Tojo Una-Una Regency in 2022 were 4,030 persons.

2.1 WILAYAH ADMINISTRATIF ADMINISTRATIVE AREA

Tabel 2.1.1 **Jumlah Desa¹/Kelurahan Menurut Kecamatan di Kabupaten Tojo Una-Una, 2018–2022**
Table 2.1.1 **Number of Villages¹/Kelurahan by Subdistrict in Tojo Una-Una Regency, 2018–2022**

Kecamatan Subdistrict	2018	2019	2020	2021	2022
(1)	(2)	(3)	(4)	(5)	(6)
Tojo Barat	13	13	13	13	13
Tojo	16	16	16	16	16
Ulubongka	18	18	18	18	18
Ampana Tete	20	20	20	20	20
Ampana Kota	10	10	10	10	10
Ratolindo	10	10	10	10	10
Una-Una	11	11	11	11	11
Batudaka	9	9	9	9	9
Togean	16	16	16	16	16
Walea Kepulauan	9	9	9	9	9
Walea Besar	8	8	8	8	8
Talatak	6	6	6	6	6
Tojo Una-Una	146	146	146	146	146

Catatan/Note: ¹Termasuk Unit Permukiman Transmigrasi (UPT)/Include Transmigration Settlement Unit
Sumber/Source: Peraturan Kepala Badan Pusat Statistik Nomor 1 Tahun 2020 Tanggal 5 Februari 2020 tentang Perubahan Atas Peraturan Kepala Badan Pusat Statistik Nomor 3 Tahun 2019 tentang Kode dan Nama Wilayah Kerja Statistik Tahun 2019/Chief Statistician Regulation Number 1/2020, February 5 2020, as a Revision of Chief Statistician Regulation Number 3 of 2019 on Code and Name of Regional LEVEL of Data Collection.

2.2 DEWAN PERWAKILAN RAKYAT DAERAH REGIONAL HOUSE OF REPRESENTATIVE

Tabel 2.2.1 Jumlah Anggota Dewan Perwakilan Rakyat Daerah Menurut Partai Politik dan Jenis Kelamin di Kabupaten Tojo Una-Una, 2022
Number of Regional House of Representatives's Members by Political Parties and Sex in Tojo Una-Una Regency, 2022

Partai Politik <i>Political Parties</i>	Laki-laki <i>Male</i>	Perempuan <i>Female</i>	Jumlah <i>Total</i>
(1)	(2)	(3)	(4)
Partai Nasional Demokrat	3	1	4
Partai Golongan Karya	4	-	4
Partai Amanat Nasional	4	-	4
Partai Demokrat	3	-	3
Partai Demokrasi Indonesia Perjuangan	3	-	3
Partai Kebangkitan Bangsa	3	-	3
Partai Gerindra	2	-	2
PERINDO	1	-	1
PBB	1	-	1
Tojo Una-Una	24	1	25

Catatan/Note: ...

Sumber/Source: Dewan Perwakilan rakyat Daerah Kabupaten Tojo Una-Una/*The Regional House of Representative Tojo Una-Una Regency*

Tabel 2.2.2 Jumlah Anggota Dewan Perwakilan Rakyat Daerah Menurut Partai Politik dan Tingkat Pendidikan di Kabupaten Tojo Una-Una, 2022
Number of Regional House of Representatives's Members by Political Parties and Educational in Tojo Una-Una Regency, 2022

Kecamatan Subdistrict	SMA Senior High School	DI/DII/DIII Diploma	DIV/S1 Bachelor	S2/S3 Postgraduate
(1)	(2)	(3)	(4)	(5)
Partai Nasional Demokrat	13	13	13	13
Partai Golongan Karya	16	16	16	16
Partai Amanat Nasional	18	18	18	18
Partai Demokrat	20	20	20	20
Partai Demokrasi Indonesia Perjuangan	10	10	10	10
Partai Kebangkitan Bangsa	10	10	10	10
Partai Gerindra	11	11	11	11
PERINDO	9	9	9	9
PBB	16	16	16	16
Tojo Una-Una	146	146	146	146

Catatan/Note: ...

Sumber/Source: Dewan Perwakilan rakyat Daerah Kabupaten Tojo Una-Una/The Regional House of Representative Tojo Una-Una Regency

Tabel 2.2.3 Jumlah Keputusan Dewan Perwakilan Rakyat Daerah di Kabupaten Tojo Una-Una, 2022
Table 2.2.3 *Number of Acts of Regional House of Representatives in Tojo Una-Una Regency, 2022*

Jenis Produk <i>Kind of Product</i>	Banyaknya <i>Amount</i>
(1)	(4)
Peraturan Daerah/ <i>Regional Regulation</i>	10
Keputusan DPRD/ <i>DPRD Decision</i>	20
Nota Kesepahaman/ <i>Note of Understanding</i>	6
Pernyataan/ <i>Statement</i>	-
Keputusan Pimpinan DPRS/ <i>Chief's Decision</i>	3
Keputusan Badan Musyawarah/ <i>Conference Committee Decision</i>	3
Memorandum/ <i>Memorandum</i>	-
Panitia Anggaran/ <i>Budget Committee</i>	-
Panitia Khusus/ <i>Adhoc Committee</i>	-
Tojo Una-Una	42

Catatan/Note: ...

Sumber/Source: Dewan Perwakilan rakyat Daerah Kabupaten Tojo Una-Una/*The Regional House of Representative Tojo Una-Una Regency*

2.3 SUMBER DAYA MANUSIA HUMAN RESOURCES

Tabel 2.3.1 Jumlah Pegawai Negeri Sipil Menurut Jabatan dan Jenis Kelamin di Kabupaten Tojo Una-Una, Desember 2021 dan Desember 2022
Number of Civil Servants by Occupation and Sex in Tojo Una-Una Regency, December 2021 and December 2022

Jabatan <i>Occupation</i>	2021		
	Laki-laki <i>Male</i>	Perempuan <i>Female</i>	Jumlah <i>Total</i>
(1)	(2)	(3)	(4)
Fungsional Tertentu <i>Spesific Functional</i>	669	1 523	2 192
Fungsional Umum <i>Staf Geberal Functional</i>	645	666	1 311
Struktural <i>Structural</i>	392	283	675
Eselon V/5 th Echelon	-	-	-
Eselon IV/4 th Echelon	263	239	502
Eselon III/3 rd Echelon	109	38	147
Eselon II/2 nd Echelon	20	6	26
Eselon I/1 st Echelon	-	-	-
Jumlah/Total	1 706	2 472	4 178

Lanjutan Tabel/*Continued Table* 2.3.1

Jabatan <i>Occupation</i>	2022		
	Laki-laki <i>Male</i>	Perempuan <i>Female</i>	Jumlah <i>Total</i>
(1)	(2)	(3)	(4)
Fungsional Tertentu <i>Specific Functional</i>	786	1 755	2 541
Fungsional Umum <i>Staff General Functional</i>	525	481	1 006
Struktural <i>Structural</i>	306	177	483
Eselon V/ <i>5th Echelon</i>	-	-	-
Eselon IV/ <i>4th Echelon</i>	174	133	307
Eselon III/ <i>3rd Echelon</i>	108	36	144
Eselon II/ <i>2nd Echelon</i>	24	8	32
Eselon I/ <i>1st Echelon</i>	-	-	-
Jumlah/Total	1 617	2 413	4 030

Catatan/*Note*: ...Sumber/*Source*: Badan Kepegawaian Daerah Kabupaten Tojo Una-Una/*Regional Office for Civil Service Agency of Tojo Una-Una Regency*

Tabel
Table 2.3.2

Jumlah Pegawai Negeri Sipil Menurut Tingkat Pendidikan dan Jenis Kelamin di Kabupaten Tojo Una-Una, Desember 2021 dan Desember 2022
Number of Civil Servants by Educational Level and Sex in Tojo Una-Una Regency, Desember 2021 and Desember 2022

Tingkat Pendidikan <i>Educational Level</i>	2021		
	Laki-laki <i>Male</i>	Perempuan <i>Female</i>	Jumlah <i>Total</i>
(1)	(2)	(3)	(4)
Sekolah Dasar (SD) <i>Primary School</i>	11	-	11
Sekolah Menengah Pertama (SMP) <i>Junior High School</i>	25	20	45
Sekolah Menengah Atas (SMA) <i>Senior High School</i>	484	378	862
Diploma I, II/Akta I, II <i>Diploma I,II/Akta I,II</i>	170	395	565
Diploma III/Akta III/Sarjana Muda <i>Diploma III/Akta III/Bachelor</i>	115	436	551
Tingkat Sarjana/Doktor/Ph.D <i>University Graduates</i>	901	1 243	2 144
Jumlah/Total	1 706	2 472	4 178

Lanjutan Tabel/*Continued Table 2.3.2*

Tingkat Pendidikan <i>Educational Level</i>	2022		
	Laki-laki <i>Male</i>	Perempuan <i>Female</i>	Jumlah <i>Total</i>
(1)	(2)	(3)	(4)
Sekolah Dasar (SD) <i>Primary School</i>	9	0	9
Sekolah Menengah Pertama (SMP) <i>Junior High School</i>	20	20	40
Sekolah Menengah Atas (SMA) <i>Senior High School</i>	451	357	808
Diploma I, II/Akta I, II <i>Diploma I,II/Akta I,II</i>	160	380	540
Diploma III/Akta III/Sarjana Muda <i>Diploma III/Akta III/Bachelor</i>	107	434	541
Tingkat Sarjana/Doktor/Ph.D <i>University Graduates</i>	870	1 222	2 092
Jumlah/Total	1 617	2 413	4 030

Catatan/Note: ...

Sumber/Source: Badan Kepegawaian Daerah Kabupaten Tojo Una-Una/*Regional Office for Civil Servant Management of Tojo Una-Una Regency*

Tabel
Table 2.3.3

**Jumlah Pegawai Negeri Sipil Menurut Tingkat
Kepangkatan dan Jenis Kelamin di Kabupaten Tojo Una-
Una, Desember 2021 dan Desember 2022**
*Number of Civil Servants by Hierarchy and Sex in Tojo Una-
Una Regency, Desember 2021 and Desember 2022*

Pangkat/Golongan/Ruang Hierarchy	2021		
	Laki-laki Male	Perempuan Female	Jumlah Total
(1)	(2)	(3)	(4)
Golongan I/Range I	19	5	24
1. I/A (Juru Muda/Junior Clerk)	-	-	-
2. I/B (Juru Muda Tingkat I/First Class Junior Clerk)	3	-	3
3. I/C (Juru/Clerk)	6	4	10
4. I/D (Juru Tingkat I/First Class Clerk)	10	1	11
Golongan II/Range II	480	618	1 098
5. II/A (Pengatur Muda/Junior Supervisor)	66	82	148
6. II/B (Pengatur Muda Tingkat I/First Class Junior Supervisor)	109	104	213
7. II/C (Pengatur/Supervisor)	159	182	341
8. II/D (Pengatur Tingkat I/First Class Supervisor)	146	250	396
Golongan III/Range III	1 015	1 667	2 682
9. III/A (Penata Muda/Junior Superintendent)	258	479	737
10. III/B (Penata Muda Tingkat I/First Class Junior Superintendent)	264	489	753
11. III/C (Penata/Superintendent)	229	342	571
12. III/D (Penata Tingkat I/First Class Superintendent)	264	357	621
Golongan IV/Range IV	252	260	521
13. IV/A (Pembina/Administrator)	165	184	349
14. IV/B (Pembina Tingkat I/First Class Administrator)	68	71	139
15. IV/C (Pembina Utama Muda/Junior Administrator)	17	5	22
16. IV/D (Pembina Utama Madya/Middle Administrator)	2	-	2
17. IV/E (Pembina Utama/Senior Administrator)	-	-	2
Jumlah/Total	1 766	2 550	4 136

Lanjutan Tabel/*Continued Table 2.3.3*

Pangkat/Golongan/Ruang <i>Hierarchy</i>	2022		
	Laki-laki <i>Male</i>	Perempuan <i>Female</i>	Jumlah <i>Total</i>
(1)	(2)	(3)	(4)
Golongan I/Range I	18	2	20
1. I/A (Juru Muda/ <i>Junior Clerk</i>)	-	-	-
2. I/B (Juru Muda Tingkat I/ <i>First Class Junior Clerk</i>)	3	0	3
3. I/C (Juru/ <i>Clerk</i>)	6	1	7
4. I/D (Juru Tingkat I/ <i>First Class Clerk</i>)	9	1	10
Golongan II/Range II	399	523	922
5. II/A (Pengatur Muda/ <i>Junior Supervisor</i>)	41	49	90
6. II/B (Pengatur Muda Tingkat I/ <i>First Class Junior Supervisor</i>)	107	105	212
7. II/C (Pengatur/ <i>Supervisor</i>)	120	123	243
8. II/D (Pengatur Tingkat I/ <i>First Class Supervisor</i>)	131	246	377
Golongan III/Range III	979	1 627	2 606
9. III/A (Penata Muda/ <i>Junior Superintendent</i>)	237	416	653
10. III/B (Penata Muda Tingkat I/ <i>First Class Junior Superintendent</i>)	217	447	664
11. III/C (Penata/ <i>Superintendent</i>)	263	412	675
12. III/D (Penata Tingkat I/ <i>First Class Superintendent</i>)	262	352	614
Golongan IV/Range IV	221	261	482
13. IV/A (Pembina/ <i>Administrator</i>)	140	178	318
14. IV/B (Pembina Tingkat I/ <i>First Class Administrator</i>)	63	77	140
15. IV/C (Pembina Utama Muda/ <i>Junior Administrator</i>)	16	6	22
16. IV/D (Pembina Utama Madya/ <i>Middle Administrator</i>)	2	0	2
17. IV/E (Pembina Utama/ <i>Senior Administrator</i>)	-	-	-
Jumlah/Total	1 617	2 413	4 030

Catatan/Note: ...

Sumber/Source: Badan Kepegawaian Daerah Kabupaten Tojo Una-Una/*Regional Office for Civil Servant Management of Tojo Una-Una Regency*

2.4 KEUANGAN PEMERINTAH GOVERNMENT FINANCE

Tabel 2.4.1 **Realisasi Pendapatan Pemerintah Kabupaten Tojo Una-Una Menurut Jenis Pendapatan (ribu rupiah), 2018–2021**
Table 2.4.1 **Actual Tojo Una-Una Regency Government Revenues by Kind of Revenues (thousand rupiahs), 2018–2021**

Jenis Pendapatan/Kind of Revenues	2018	2019
(1)	(2)	(3)
1. Pendapatan Asli Daerah (PAD)/Regional Revenue	61 148 549 945	75 800 498 011
1.1 Pajak Daerah/Regional Tax	11 368 342 140	13 162 849 529
1.2 Retribusi Daerah/Regional Retribution	2 163 670 774	2 990 870 351
1.3 Hasil Perusahaan Milik Daerah dan Pengelolaan Kekayaan Daerah yang Dipisahkan Regional-Owned Company Revenue and Separated Management of Regional Wealth	2 165 612 785	2 150 070 417
1.4 Lain-lain PAD yang Sah/Other Regional Revenue	45 450 924 246	57 496 707 714
2. Dana Perimbangan/Balance Funds	763 486 382 764	881 607 291 496
2.1 Bagi Hasil Pajak/Tax Sharing Revenue	8 369 699 249	6 382 999 900
2.2 Bagi Hasil Bukan Pajak/Sumber Daya Alam Non-Tax Sharing Revenue/Natural Resources	23 097 135 947	15 426 607 573
2.3 Dana Alokasi Umum/General Allocation Fund	567 372 983 000	598 208 500 000
2.4 Dana Alokasi Khusus/Special Allocation Fund	164 646 564 568	261 589 184 023
3. Lain-lain Pendapatan yang Sah/Other Revenue	184 396 755 407	179 384 978 450
3.1 Pendapatan Hibah/Grant	24 069 953 313	24 902 027 556
3.2 Dana Darurat/Emergency Fund	-	-
3.3 Dana Bagi Hasil Pajak dari Provinsi dan Pemerintah Daerah Lainnya/Tax Sharing Revenue from Provincial and Other Regional Governments	22 697 717 094	23 928 675 894
3.4 Dana Penyesuaian dan Otonomi Daerah Regional Adjustment and Autonomy Fund	137 324 985 000	130 374 275 000
3.5 Bantuan Keuangan dari Provinsi atau Pemerintah Daerah Lainnya/Financial Assistance from Provincial or Other Regional Governments	304 100 000	180 000 000
3.6 Lainnya/Others	-	-
Jumlah/Total	1 009 031 688 116	1 136 792 767 957

Lanjutan Tabel/Continued Table 2.4.1

Jenis Pendapatan/Kind of Revenues	2020	2021
(1)	(4)	(5)
1 Pendapatan Asli Daerah (PAD)/Regional Revenue	74 477 357 268	92 453 776 361
1 1 Pajak Daerah/Regional Tax	10 965 073 979	11 689 460 708
1 2 Retribusi Daerah/Regional Retribution	2 682 563 821	3 117 893 341
1 3 Hasil Perusahaan Milik Daerah dan Pengelolaan Kekayaan Daerah yang Dipisahkan Regional-Owned Company Revenue and Separated Management of Regional Wealth	2 007 699 244	2 679 053 974
1 4 Lain-lain PAD yang Sah/Other Regional Revenue	58 822 020 224	74 967 368 337
2 Dana Perimbangan/Balance Funds	620 974 014 929	602 574 663 726
2 1 Bagi Hasil Pajak/Tax Sharing Revenue	38 105 877 164	56 407 552 440
2 2 Bagi Hasil Bukan Pajak/Sumber Daya Alam Non-Tax Sharing Revenue/Natural Resources	30 179 564 129	462 768 683
2 3 Dana Alokasi Umum/General Allocation Fund	550 536 473 000	543 837 730 000
2 4 Dana Alokasi Khusus/Special Allocation Fund	2 152 100 636	1 866 612 603
3 Lain-lain Pendapatan yang Sah/Other Revenue	214 699 697 167	81 307 174 713
3 1 Pendapatan Hibah/Grant	37 274 493 800	24 597 637 000
3 2 Dana Darurat/Emergency Fund		
3 3 Dana Bagi Hasil Pajak dari Provinsi dan Pemerintah Daerah Lainnya/Tax Sharing Revenue from Provincial and Other Regional Governments	24 126 319 367	29 224 319 696
3 4 Dana Penyesuaian dan Otonomi Daerah Regional Adjustment and Autonomy Fund	28 578 741 000	-
3 5 Bantuan Keuangan dari Provinsi atau Pemerintah Daerah Lainnya/Financial Assistance from Provincial or Other Regional Governments	-	-
3 6 Lainnya/Others	124 720 143 000	27 485 218 017
Jumlah/Total	910 151 069 364	776 335 614 800

Catatan/Note: ...

Sumber/Source: Badan Pengelola Keuangan dan Aset Daerah Kabupaten Tojo Una-Una/Department of Finance Revenue Management and Regional Aset of Tojo Una-Una Regency

Tabel
Table 2.4.2**Realisasi Belanja Pemerintah Kabupaten Tojo Una-Una
Menurut Jenis Belanja (ribu rupiah), 2018–2021
Actual Tojo Una-Una Regency Government Expenditures by
Kind of Expenditures (thousand rupiahs), 2018–2021**

Jenis Pendapatan <i>Kind of Revenues</i>	2018	2019
(1)	(2)	(3)
1. Belanja Tidak Langsung/<i>Indirect Expenditures</i>	497 903 459 978	547 802 349 154
1.1 Belanja Pegawai/ <i>Personnel Expenditures</i>	315 457 901 330	348 765 292 120
1.2 Belanja Bunga/ <i>Interest Expenditures</i>	-	-
1.3 Belanja Subsidi/ <i>Subsidies Expenditures</i>	295 446 600	199 381 500
1.4 Belanja Hibah/ <i>Grant Expenditures</i>	10 181 529 250	11 233 979 684
1.5 Belanja Bantuan Sosial/ <i>Social Aid Expenditures</i>	5 650 000 000	2 692 500 000
1.6 Belanja Bagi Hasil/ <i>Sharing Fund Expenditure</i>	1 132 391 072	1 329 979 430
1.7 Belanja Bantuan Keuangan <i>Financial Aids Expenditures</i>	164 943 700 911	183 581 206 420
1.8 Belanja Tidak Terduga/ <i>Unpredicted Expenditures</i>	242 490 815	10 000
2. Belanja Langsung/<i>Direct Expenditures</i>	505 031 624 054	601 114 256 775
2.1 Belanja Pegawai/ <i>Personnel Expenditures</i>	60 321 692 450	58 165 771 459
2.2 Belanja Barang dan Jasa <i>Goods and Services Expenditures</i>	249 710 036 119	275 786 758 817
2.3 Belanja Modal/ <i>Capital Expenditure</i>	194 999 895 485	267 161 726 499
Jumlah/<i>Total</i>	1 002 935 084 032	1 148 916 605 929

Lanjutan Tabel/*Continued Table 2.4.2*

Jenis Pendapatan <i>Kind of Revenues</i>	2020	2021
(1)	(4)	(5)
1 Belanja Tidak Langsung/<i>Indirect Expenditures</i>	604 235 045 145	596 289 315 597
1 1 Belanja Pegawai/ <i>Personnel Expenditures</i>	351 859 382 952	372 182 698 018
1 2 Belanja Bunga/ <i>Interest Expenditures</i>	-	-
1 3 Belanja Subsidi/ <i>Subsidies Expenditures</i>	450 000 000	378 175 500
1 4 Belanja Hibah/ <i>Grant Expenditures</i>	51 960 367 650	23 124 873 706
1 5 Belanja Bantuan Sosial/ <i>Social Aid Expenditures</i>	53 000 000	15 996 813 538
1 6 Belanja Bagi Hasil/ <i>Sharing Fund Expenditure</i>	1 256 918 764	1 422 000 000
1 7 Belanja Bantuan Keuangan <i>Financial Aids Expenditures</i>	181 976 393 000	182 792 601 000
1 8 Belanja Tidak Terduga/ <i>Unpredicted Expenditures</i>	16 678 982 779	392 153 835
2 Belanja Langsung/<i>Direct Expenditures</i>	485 156 777 503	436 964 288 168
2 1 Belanja Pegawai/ <i>Personnel Expenditures</i>	52 837 180 695	-
2 2 Belanja Barang dan Jasa <i>Goods and Services Expenditures</i>	239 946 216 222	280 417 856 981
2 3 Belanja Modal/ <i>Capital Expenditure</i>	192 373 380 586	156 546 431 187
Jumlah/<i>Total</i>	1 089 391 822 648	1 033 253 603 765

Catatan/*Note*: ...Sumber/*Source*: Badan Pengelola Keuangan dan Aset Daerah Kabupaten Tojo Una-Una/*Department of Finance REvenue Management and Regional Aset of Tojo Una-Una Regency*

3

Penduduk dan Ketenagakerjaan *Population and Employment*


Sekitar 16 dari 100 penduduk yang bekerja berstatus pekerja tidak dibayar (pekerja keluarga)

In one population, 16 to 100 people that work is a family worker



Pendidikan terakhir SMA mendominasi dari jumlah angkatan kerja di Tojo Una-Una

In Tojo Una-Una, graduated on Senior High School is dominated for Economically Active



Ada 105 perempuan untuk 100 laki-laki di Tojo Una-Una

In Tojo Una-Una, There is 105 woman in 100 man



PENJELASAN TEKNIS

TECHNICAL NOTES

- | | |
|---|--|
| <ol style="list-style-type: none"> 1. Sumber utama data kependudukan adalah sensus penduduk yang dilaksanakan setiap sepuluh tahun sekali. Sensus penduduk telah dilaksanakan sebanyak Tujuh kali sejak Indonesia merdeka, yaitu tahun 1961, 1971, 1980, 1990, 2000, 2010 dan 2020. Di dalam sensus penduduk, pencacahan dilakukan terhadap seluruh penduduk yang berdomisili di wilayah teritorial Indonesia termasuk warga negara asing kecuali anggota korps diplomatik negara sahabat beserta keluarganya. Untuk tahun yang tidak dilaksanakan sensus penduduk, data kependudukan diperoleh dari hasil proyeksi penduduk. Proyeksi penduduk merupakan suatu perhitungan ilmiah yang didasarkan pada asumsi dari komponen-komponen perubahan penduduk, yaitu kelahiran, kematian, dan migrasi. 2. Penduduk Indonesia adalah semua orang yang berdomisili di wilayah teritorial Indonesia selama 1 tahun atau lebih dan atau mereka yang berdomisili kurang dari 1 tahun tetapi bertujuan menetap. 3. Laju pertumbuhan penduduk adalah angka yang menunjukkan persentase pertambahan penduduk dalam jangka waktu 4. Kepadatan penduduk adalah | <ol style="list-style-type: none"> 1. <i>The main source of demographic data is population census, which is conducted every ten years. Population Census has been conducted seven times since Indonesia's independence: 1961, 1971, 1980, 1990, 2000, 2010 and 2020. The population census enumerates all residents who domicile in the entire territory of Indonesia including foreign citizens except the diplomatic corps members and their families. For the periods where the population census is not conducted, population projection is done to estimate population during those years. The population projection is an estimate based on the demographic components, such as birth, death, and migration.</i> 2. <i>The population of Indonesia are all residents of the entire territory of Indonesia citizens who have lived for one year or more or plan to stay in Indonesia territory for at least one year.</i> 3. <i>The growth rate of population is the number that show percentage of population growth within a specified period.</i> 4. <i>Population density is ratio of</i> |
|---|--|

- rasio banyaknya penduduk per kilometer persegi.
5. Rasio jenis kelamin adalah perbandingan antara penduduk laki-laki dan penduduk perempuan pada suatu wilayah dan waktu tertentu. Biasanya dinyatakan dengan banyaknya penduduk laki-laki untuk 100 penduduk perempuan.
 6. Penduduk usia kerja adalah penduduk yang berumur 15 tahun ke atas.
 7. Angkatan kerja adalah penduduk usia kerja (15 tahun ke atas) yang bekerja, punya pekerjaan namun sementara tidak bekerja, dan pengangguran.
 8. Bekerja adalah kegiatan ekonomi yang dilakukan oleh seseorang dengan maksud memperoleh atau membantu memperoleh pendapatan atau keuntungan dan lamanya bekerja paling sedikit 1 jam secara terus menerus dalam seminggu yang lalu (termasuk pekerja keluarga tanpa upah yang membantu dalam suatu usaha/kegiatan ekonomi).
 9. Jumlah jam kerja seluruhnya adalah jumlah jam kerja yang digunakan untuk bekerja (tidak termasuk jam kerja istirahat resmi dan jam kerja yang digunakan untuk hal-hal di luar pekerjaan).
 10. Status pekerjaan adalah kedudukan seseorang dalam unit usaha/kegiatan dalam melakukan pekerjaan.
- population per square kilometer.*
5. *Sex ratio is the ratio of males population to females population in a given area and time, usually expressed as the number of males for every 100 females.*
 6. *Working age population is persons of 15 years and over.*
 7. *Labor force or economically active are persons of 15 years and over, who in the previous week were working, temporarily absent from work but having jobs, and unemployment.*
 8. *Working is economic activity conducted by a person and intended to earn income by doing work or helping to do work at least one hour continuously during the reference week (including unpaid family worker/s for any economic activity).*
 9. *Total working hours is the total hours spent by an employee to perform all jobs (excluding the the time used for other activities which are not classified as work).*
 10. *Employment status is the status of a person at his place of work or establishment where he was employed*

11. Berusaha sendiri tanpa dibantu orang lain adalah bekerja atau berusaha dengan menanggung risiko secara ekonomis, yaitu dengan tidak kembalinya ongkos produksi yang telah dikeluarkan dalam rangka usahanya tersebut, serta tidak menggunakan pekerja dibayar maupun pekerja tak dibayar, termasuk yang sifat pekerjaannya memerlukan teknologi atau keahlian khusus.
 12. Berusaha dibantu buruh tidak tetap/buruh tidak dibayar adalah bekerja atau berusaha atas risiko sendiri, dan menggunakan buruh/ pekerja tak dibayar dan atau buruh/ pekerja tidak tetap.
 13. Berusaha buruh dibantu tetap/ buruh adalah dibayar berusaha atas risiko sendiri dan mempekerjakan paling sedikit satu orang buruh/ pekerja tetap yang dibayar.
 14. Buruh/karyawan/pegawai adalah seseorang yang bekerja pada orang lain atau instansi/ kantor/ perusahaan secara tetap dengan menerima upah/gaji baik berupa uang maupun barang.
 15. Pekerja bebas adalah seseorang yang bekerja pada orang lain/ majikan/institusi yang tidak tetap (lebih dari 1 majikan dalam sebulan terakhir) di usaha pertanian baik berupa usaha rumah tangga maupun bukan usaha rumah tangga, ataupun di nonpertanian atas dasar balas jasa dengan menerima upah
11. *Own-account worker is a person who works at his own risk without assisted by paid per mount worker or unpaid worker include technical job or skill job.*
 12. *Employer assisted by temporary workers/unpaid worker is a person who works at his own risk and assisted by temporary worker/ unpaid worker.*
 13. *Employer assisted by permanent workers/paid workers is a person who does his business at her/his own risk at least one assisted by paid permanent worker.*
 14. *Employee is a person who work permanently for other people or institution/office/ company and gains some money/cash or goods as wage/salary.*
 15. *Casual employee is a person who does not work permanently for other people/employer/ institution (more than 1 employer during the last 1 month) in agricultural sector, either home industry or not home industry, or in non-agricultural sector based on remuneration paid with money or goods, and based on daily or contact payment system.*

atau imbalan baik berupa uang maupun barang, dan baik dengan sistem pembayaran harian maupun

16. Pekerja tak dibayar adalah seseorang yang bekerja membantu usaha untuk memperoleh penghasilan/keuntungan yang dilakukan oleh salah seorang anggota rumah tangga atau bukan anggota rumah tangga tanpa mendapat upah/gaji baik berupa uang maupun barang.

16. *Unpaid worker is a person who intended to work without pay, either with money or good, in an establishment run by other members of the family, relative or neighbour.*

<https://tojournalakab.bps.go.id>

ULASAN

Penduduk Kabupaten Tojo Una-Una berdasarkan penduduk tahun 2022 sebanyak 169 478 jiwa. Laju pertumbuhan penduduk rata-rata pertahun dari tahun 2020 hingga 2022 sebesar 1,96. Rasio jenis kelamin tahun 2022 penduduk lakilaki terhadap penduduk perempuan sebesar 105.

Kepadatan penduduk Kabupaten Tojo Una-Una tahun 2022 mencapai sekitar 30 jiwa/km². Kepadatan Penduduk di 12 kecamatan cukup beragam dengan kepadatan penduduk tertinggi terletak di Kecamatan Ratolindo dengan kepadatan sekitar 480 jiwa/ km² dan terendah di Kecamatan Ulubongka sekitar 11 jiwa/ km².

Kondisi ketenagakerjaan di Tojo Una-Una di dominasi oleh lulusan SMA untuk status penduduk Angkatan Kerja sebanyak 19 167. Kemudian, untuk penduduk yang berstatus pekerja didominasi oleh karyawan/ buruh sebanyak 19 764. Berdasarkan catatan, pada tahun 2022 sebanyak 777 orang terdaftar sementara mencari kerja dengan ijazah tertinggi SMA mendominasi.

DESCRIPTION

The population of Tojo Una-Una Regency based on the 2022 population is 169 478 people. The annual average population growth rate from 2020 to 2022 is 1,96. The sex ratio in 2022 for male to female population is 105.

The population density of Tojo Una-Una Regency in 2022 reaches about 30 people/ km². Population density in 12 sub- districts is quite diverse with the highest population density located in Ratolindo District with a density is about 480 people / km² and the lowest in Ulubongka District is about 11 people / km².

Labor Situation in Tojo Una-Una dominated by High School, either senior or vocational, for Economically Active is 19 167 people. Then, for people that work, is dominated by Employee for 19 764. Based from data, in 2022 there are 777 people registered as job seeker with High/Vocational School graduate as th highest number.

3.1 PENDUDUK POPULATION

Tabel 3.1.1 Penduduk, Laju Pertumbuhan Penduduk, Distribusi Persentase Penduduk, Kepadatan Penduduk, Rasio Jenis Kelamin Penduduk Menurut Kecamatan di Kabupaten Tojo Una-Una, 2022
Population, Population Growth Rate, Percentage Distribution of Population, Population Density, and Population Sex Ratio by Subdistrict in Tojo Una-Una Regency, 2022

Kecamatan <i>Subdistrict</i>	Penduduk (ribu) <i>Population (thousand)</i>	Laju Pertumbuhan Penduduk per Tahun 2020–2022 (%) <i>Annual Population Growth Rate 2020–2022 (%)</i>
(1)	(2)	(3)
Tojo Barat	13 337	1.51
Tojo	14 234	1.25
Ulubongka	18 830	1.73
Ampana Tete	28 768	2.37
Ampana Kota	21 963	3.01
Ratolindo	29 679	1.86
Una-Una	8425	1.30
Batudaka	5941	1.42
Togean	11 085	1.86
Walea Kepulauan	5668	1.02
Walea Besar	4799	2.08
Talatako	6749	2.43
Tojo Una-Una	169 478	1.96

Lanjutan Tabel/*Continued Table* 3.1.1

Kecamatan Subdistrict	Persentase Penduduk Percentage of Total Population	Kepadatan Penduduk per km² Population Density per sq.km
(1)	(4)	(5)
Tojo Barat	7.87	12.21
Tojo	8.40	13.47
Ulubongka	11.11	10.66
Ampana Tete	16.97	36.14
Ampana Kota	12.96	125.20
Ratolindo	17.51	479.62
Una-Una	4.97	57.64
Batudaka	3.51	39.11
Togean	6.54	48.30
Walea Kepulauan	3.34	83.85
Walea Besar	2.83	56.79
Talatako	3.98	80.69
Tojo Una-Una	100.00	29.62

Lanjutan Tabel/*Continued Table 3.1.1*

Kecamatan <i>Subdistrict</i>	Rasio Jenis Kelamin Penduduk <i>Population Sex Ratio</i>
(1)	(6)
Tojo Barat	106
Tojo	107
Ulubongka	110
Ampana Tete	108
Ampana Kota	104
Ratolindo	98
Una-Una	105
Batudaka	106
Togean	106
Walea Kepulauan	107
Walea Besar	112
Talatakko	103
Tojo Una-Una	105

Catatan/*Note*: ...Sumber/*Source*: BPS, Sensus Penduduk 2020 (Hasil Proyeksi)/*BPS-Statistics, Population Census (Projection Number)*

Tabel 3.1.2 Jumlah Penduduk Menurut Kelompok Umur dan Jenis Kelamin di Kabupaten Tojo Una-Una, 2022
Population by Age Groups and Sex in Tojo Una-Una Regency, 2022

Kelompok Umur <i>Age Groups</i>	Jenis Kelamin/Sex		
	Laki-Laki <i>Male</i>	Perempuan <i>Female</i>	Jumlah <i>Total</i>
(1)	(2)	(3)	(4)
0–4	8 696	8 366	17 062
5–9	8 300	7 991	16 291
10–14	7 890	7 669	15 559
15–19	7 742	7 405	15 147
20–24	7 223	6 780	14 003
25–29	6 821	6 412	13 233
30–34	7 089	6 414	13 503
35–39	6 273	5 912	12 185
40–44	6 042	5 601	11 643
45–49	5 364	4 946	10 310
50–54	4 601	4 223	8 824
55–59	3 787	3 593	7 380
60–64	2 833	2 770	5 603
65–69	2 002	1 965	3 967
70–74	1 232	1 304	2 536
75+	999	1 233	2 232
Tojo Una-Una	86 894	82 584	169 478

Catatan/Note: ...

Sumber/Source: BPS, Sensus Penduduk 2020 (Hasil Proyeksi)/BPS-Statistics, Population Census (Projection Number)

3.2 KETENAGAKERJAAN EMPLOYMENT

Tabel 3.2.1 Jumlah Penduduk Berumur 15 Tahun Keatas Menurut Jenis Kegiatan Selama Seminggu yang Lalu dan Jenis Kelamin di Kabupaten Tojo Una-Una, 2022
Population Aged 15 Years and Over by Type of Activity During The Previous Week and Sex in Tojo Una-Una Regency, 2022

Kegiatan Utama <i>Main Activity</i>	Jenis Kelamin/Sex		
	Laki-Laki <i>Male</i>	Perempuan <i>Female</i>	Laki-Laki+ Perempuan <i>Male+Female</i>
(1)	(2)	(3)	(4)
I. Angkatan Kerja/<i>Economically Active</i>	50 126	27 895	78 021
1. Bekerja/ <i>Working</i>	49 480	26 159	75 639
2. Pengangguran Terbuka/ <i>Unemployment</i>	646	1 736	2 382
II. Bukan Angkatan Kerja/<i>Not Economically Active</i>	7895	28 030	35 925
1. Sekolah/ <i>Attending School</i>	3 858	4 087	7 945
2. Mengurus Rumah Tangga/ <i>Housekeeping</i>	1 316	22 394	23 710
3. Lainnya/ <i>Others</i>	2 721	1 549	4 270
Jumlah/<i>Total</i>	58 021	55 925	113 946

Catatan/*Note*:

Sumber/*Source*: BPS, Survei Angkatan Kerja Nasional (Sakernas) Agustus/BPS-Statistics Indonesia, August National Labor Force Survey

Tabel 3.2.2
Table

Penduduk Berumur 15 Tahun ke Atas Menurut Pendidikan Tertinggi yang Ditamatkan dan Jenis Kegiatan Selama Seminggu yang Lalu di Kabupaten Tojo Una-Una, 2022
Population 15 Years of Age and Over by Educational Attainment and Type of Activity During the Previous Week in Tojo Una-Una Regency, 2022

Pendidikan Tertinggi yang Ditamatkan ¹ <i>Educational Attainment¹</i>	Angkatan Kerja/Economically Active			Persentase Bekerja terhadap Angkatan Kerja <i>Percentage of Working to Economically Active</i>
	Bekerja Working	Pengangguran ² <i>Unemployment²</i>	Jumlah Angkatan Kerja <i>Total of Economically Active</i>	
(1)	(2)	(3)	(4)	(5)
0	36 780	590	37 370	98.42
1	10 135	459	10 594	95.67
2	18 232	935	19 167	95.12
3	10 492	398	10 890	96.35
Jumlah/Total	75 639	2 382	78 021	96.95

Lanjutan Tabel/*Continued Table 3.2.2*

Pendidikan Tertinggi yang Ditamatkan ¹ <i>Educational Attainment¹</i>	Bukan Angkatan Kerja <i>Not Economically Active</i>	Jumlah Total	Persentase Angkatan Kerja terhadap Penduduk Usia Kerja <i>Percentage of Economically Active to Working Age Population</i>
(1)	(6)	(7)	(8)
0	17 116	54 486	68.59
1	9 937	20 531	51.60
2	7 703	26 870	71.33
3	1 169	12 059	90.31
Jumlah/Total	35 925	113 946	68.47

Catatan/Note: ¹ 0. ≤ Sekolah Dasar (SD)/≤ *Primary School*
 1. Sekolah Menengah Pertama/*Junior High School*
 2. Sekolah Menengah Atas/*Senior High School*
 3. Perguruan Tinggi/*Collage*
² 1. Mencari pekerjaan/*Looking for work*
 2. Mempersiapkan usaha/*Establishing a new business/firm*
 3. Merasa tidak mungkin mendapat pekerjaan/*Feeling hopeless in looking for work (discouraged job seekers)*
 4. Sudah punya pekerjaan tetapi belum mulai bekerja/*Having job already but not starting to work yet*
 Sumber/Source: BPS, Survei Angkatan Kerja Nasional (Sakernas) Agustus/BPS-Statistics Indonesia, August National Labor Force Survey

Tabel 3.2.3
Table

Penduduk Berumur 15 Tahun Ke Atas yang Bekerja Selama Seminggu yang Lalu Menurut Status Pekerjaan Utama dan Jenis Kelamin di Kabupaten Tojo Una-Una, 2022
Population 15 Years of Age and Over who Worked During The Previous Week by Main Employment Status and Sex in Tojo Una-Una Regency, 2022

Status Pekerjaan Utama <i>Main Employment Status</i>	Laki-Laki <i>Male</i>	Perempuan <i>Female</i>	Jumlah <i>Total</i>
(1)	(2)	(3)	(4)
Berusaha sendiri <i>Own account worker</i>	17 541	7 438	24 979
Berusaha dibantu buruh tidak tetap/buruh tidak dibayar <i>Employer assisted by temporary worker/unpaid worker</i>	10 652	2 375	13 027
Berusaha dibantu buruh tetap/buruh dibayar <i>Employer assisted by permanent worker/paid worker</i>	2 224	345	2569
Buruh/Karyawan/Pegawai/ <i>Employee</i>	11 780	7 984	19 764
Pekerja bebas <i>Casual worker</i>	2 737	282	3 019
Pekerja keluarga/tak dibayar <i>Family worker/unpaid worker</i>	4 546	7 735	12 281
Jumlah/Total	49 480	26 159	75 639

Catatan/Note: ...

Sumber/Source: BPS, Survei Angkatan Kerja Nasional (Sakernas) Agustus/BPS-Statistics Indonesia, August National Labor Force Survey

Tabel 3.2.4 Jumlah Pencari Kerja Terdaftar Menurut Pendidikan Tertinggi yang Ditamatkan dan Jenis Kelamin di Kabupaten Tojo Una-Una, 2022
Number of Registered Job Applicants by Educational Attainment and Sex in Tojo Una-Una Regency, 2022

Pendidikan Tertinggi yang Ditamatkan <i>Educational Attainment</i>	Laki-Laki <i>Male</i>	Perempuan <i>Female</i>	Jumlah <i>Total</i>
(1)	(2)	(3)	(4)
Tidak/Belum Pernah Sekolah <i>No/Not Yet Schooling</i>	-	-	-
Tidak/Belum Tamat SD <i>No/Not Yet Completed Elementary School</i>	-	-	-
Sekolah Dasar <i>Elementary School</i>	-	-	-
Sekolah Menengah Pertama <i>Junior High School</i>	42	24	66
Sekolah Menengah Atas/Kejuruan <i>Senior/Vocational High School</i>	399	72	471
Diploma I/II/III/Akademi <i>Diploma I/II/III</i>	20	21	41
Univcrsitas <i>University</i>	109	90	199
Jumlah/Total	570	207	777

Catatan/Note: ...

Sumber/Source: Dinas Ketenagakerjaan dan Transmigrasi/Transmigration and Worker Region Office

Tabel
Table 3.2.5

Jumlah Pencari Kerja Terdaftar Menurut Bulan dan Tingkat Pendidikan Tertinggi yang Ditamatkan dan Jenis Kelamin di Kabupaten Tojo Una-Una, 2022
Number of Registered Job Applicants by Month and Educational Attainment and Sex in Tojo Una-Una Regency, 2022

Bulan Month	STTB/Ijazah Terakhir/Last School Certificate					Total
	≤SD/ Elementary School	SMP/ Junior High School	SMA/ Senior High School	Diploma I/ II/III	Sarjana dan Pascasarjana/ Graduate and Postgraduate	
(1)						
Januari/January	-	-	66	5	25	96
Februari/February	-	1	37	2	11	51
Maret/March	-	-	30	4	11	45
April/April	-	-	20	1	7	28
Mei/May	-	5	69	6	39	119
Juni/June	-	2	88	10	33	133
Juli/July	-	1	49	2	19	71
Agustus/August	-	-	47	4	13	64
September/September	-	1	28	-	15	44
Oktober/October	-	1	17	-	6	24
November/November	-	55	1	5	12	73
Desember/December	-	-	19	2	8	29
Tojo Una-Una	-	66	471	41	199	777

Catatan/Note: ...

Sumber/Source: Dinas Ketenagakerjaan dan Transmigrasi/Transmigration and Worker Region Office

Sosial dan Kesejahteraan Rakyat

Social and Welfare

4



Pada tahun 2022, fasilitas Sekolah Dasar/Madrasah Ibtidaiyah sebanyak 195 sekolah

In year 2022, elementary school facility is 195 schools

Jumlah Sarana Pendidikan Dasar dan Menengah tahun 2022
Number of Basic and Middle Education Facilities, 2022



Pada tahun 2022, fasilitas Sekolah Menengah Pertama/Madrasah Tsanawiyah sebanyak 67 sekolah

In year 2022, Junior High School facility is 67 schools

Pada tahun 2022, fasilitas Taman Kanak-Kanak/Raudhatul Athfal sebanyak 183 sekolah

In year 2022, Kindergarten facility is 183 schools



Pada tahun 2022, fasilitas Sekolah Menengah Atas/Madrasah Aliyah dan Kejuruan sebanyak 8 sekolah

In year 2022, Senior High School and Vocational School facilities is 28 schools

Lima Penyakit dengan Angka Kasus Terbesar tahun 2022

Top 5 disease sort by number of case, 2022

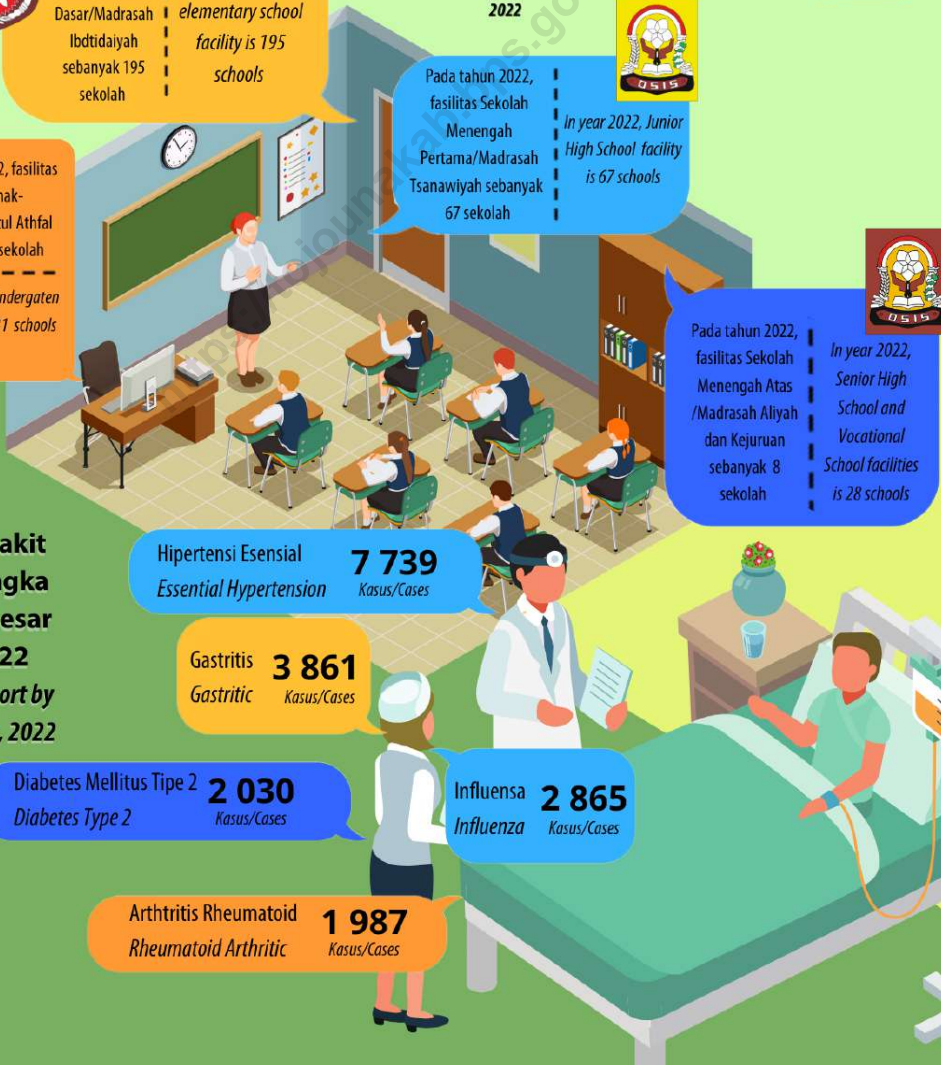
Hipertensi Esensial
Essential Hypertension **7 739**
Kasus/Cases

Gastritis
Gastritic **3 861**
Kasus/Cases

Diabetes Mellitus Tipe 2
Diabetes Type 2 **2 030**
Kasus/Cases

Influenza
Influenza **2 865**
Kasus/Cases

Arthritis Rheumatoid
Rheumatoid Arthritic **1 987**
Kasus/Cases



PENJELASAN TEKNIS

1. Tidak/belum sekolah adalah mereka yang tidak pernah atau belum pernah terdaftar dan tidak pernah atau belum pernah aktif mengikuti pendidikan di suatu jenjang pendidikan formal. Termasuk juga yang tamat/belum tamat taman kanak-kanak tetapi tidak melanjutkan ke sekolah dasar.
2. Masih bersekolah adalah mereka yang terdaftar dan aktif mengikuti pendidikan formal dan nonformal (Paket A, B, atau C), baik pendidikan dasar, menengah maupun pendidikan tinggi. Bagi mahasiswa yang sedang cuti dianggap masih bersekolah.
3. Tidak bersekolah lagi adalah mereka yang pernah terdaftar dan aktif mengikuti pendidikan di suatu jenjang pendidikan formal dan nonformal (Paket A, B, atau C), tetapi pada saat pencacahan tidak lagi terdaftar dan tidak aktif mengikuti pendidikan.
4. Tamat sekolah adalah menyelesaikan pelajaran yang ditandai dengan lulus ujian akhir pada kelas atau tingkat terakhir suatu jenjang pendidikan di sekolah negeri maupun swasta dengan mendapatkan tanda tamat belajar/ ijazah. Seseorang yang belum mengikuti pelajaran pada kelas tertinggi tetapi telah mengikuti ujian akhir dan lulus dianggap tamat sekolah.

TECHNICAL NOTES

1. *Not/never attending school is someone who has never attended or never been registered in a formal education, such as primary, secondary, and tertiary education. Those who just completed kindergarten are considered as never attended school.*
2. *Attending school is someone who is currently attending primary, secondary, or tertiary education, including package A, package B, or package C. College student who not on his/her study for a while is considered as attending school.*
3. *Not attending school anymore is someone who had enrolled and participated in formal and non-formal education in the past including package A, package B, or package C, but currently does not attend school.*
4. *Completed particular level of education is someone who has completed particular level of education in private or public school and accepting graduation certificate. Someone who has never attended the highest grade but passed the final exam is considered as completed particular level of education.*

5. Angka Partisipasi Murni (APM) adalah Proporsi anak sekolah pada satu kelompok usia tertentu yang bersekolah pada jenjang yang sesuai dengan kelompok usianya.
 6. Angka Partisipasi Kasar (APK) adalah Proporsi anak sekolah pada suatu jenjang tertentu dalam kelompok usia yang sesuai dengan jenjang pendidikan tersebut.
 7. Dapat membaca dan menulis artinya dapat membaca dan menulis kata-kata/ kalimat sederhana dengan suatu aksara tertentu.
 8. Jalur Pendidikan di Indonesia terdiri atas
 - 1) Pendidikan Formal,
 - 2) Pendidikan Nonformal, dan
 - 3) Pendidikan formal yang ketiganya dapat saling melengkapi dan memperkaya (Undang-undang No. 20 Tahun 2003 tentang sistem pendidikan nasional).
 9. Jenjang Pendidikan Formal terdiri atas pendidikan dasar, pendidikan menengah, dan pendidikan tinggi. Jenis pendidikan yang diajarkan mencakup pendidikan umum, kejuruan, akademik, profesi, vokasi, keagamaan, dan khusus.
5. *Net Enrollment Rate (NER) is the proportion of school children at a particular age group who attend school on a level appropriate to the age group.*
 6. *Gross Enrollment Rate is the proportion of school children at a certain level in the age group that corresponds to the education level.*
 7. *Able to read and write is the ability to read and write at least a simple sentence in any letter of alphabets.*
 8. *The Education System in Indonesia consists of*
 - 1) *formal education,*
 - 2) *non-formal education, and*
 - 3) *informal education**that all three can be complementary and enriching (Law No. 20 Year 2003 about The National Education System).*
 9. *The Formal Education Level consists of primary education, secondary education, and high education. The kind of education that taught consists of general education, vocational, academic, professional, religious, and specific education.*

10. Pendidikan Dasar berbentuk Sekolah Dasar (SD) dan Madrasah Ibtidaiyah (MI) atau bentuk lain yang sederajat serta Sekolah Menengah Pertama (SMP) dan Madrasah Tsanawiyah (MTs), atau bentuk lain yang sederajat.
11. Pendidikan Menengah berbentuk Sekolah Menengah Atas (SMA), Madrasah Aliyah (MA), Sekolah Menengah Kejuruan (SMK), dan Madrasah Aliyah Kejuruan (MAK), atau bentuk lain yang sederajat.
12. Pendidikan Tinggi merupakan jenjang pendidikan setelah pendidikan menengah yang mencakup program pendidikan diploma, sarjana, magister, spesialis, dan doktor yang diselenggarakan oleh perguruan tinggi. Perguruan tinggi dapat berbentuk akademi, politeknik, sekolah tinggi, institut, atau universitas.
13. Rumah Sakit adalah tempat pemeriksaan dan perawatan kesehatan, biasanya berada di bawah pengawasan dokter/tenaga medis, yang melayani penderitayangsakittuntukberobat rawat jalan atau rawat inap.
14. Rumah Sakit Bersalin adalah rumah sakit khusus untuk persalinan, dilengkapi pelayanan spesialis pemeriksaan kehamilan, persalinan, rawat inap dan rawat jalan ibu dan anak yang berada di bawah pengawasan dokter spesialis kandungan.
10. *The Primary Education consists of Elementary School and Islamic Elementary School or other equivalent forms and Junior High School and MTs, or other equivalent forms.*
11. *TheSecondary Education consists of the senior high school, MA, Vocational School, and Vocational Madrasah Aliyah, or other equivalent forms.*
12. *The High Education consists of the education level after the secondary education that consists of diplomas,bachelor, master, specialist, and doctoral degrees that are held by the college. The colleges can be academy, polytechnic, high school, institute, or university.*
13. *Hospital is a place for health check, usually controlled/supervised by doctors/medical personnel to serve the ill patients to get outpatient or inpatient treatment services.*
14. *Maternity Hospital is a specialized hospital for childbirth, has specialist inspection service to pregnancy, childbirth, hospitalization and outpatient for mothers and children that is under the supervision of an obstetrician.*

15. Rumah Bersalin adalah sarana pelayanan kesehatan dengan izin sebagairumahbersalin,dilengkapi pelayanan pemeriksaan kehamilan, persalinan serta pemeriksaan ibu dan anak yang berada di bawah pengawasan bidan senior.
16. Poliklinikadalahsarana kesehatan yang dipakai untuk pelayanan berobat jalan, biasanya berada di bawah pengawasan dokter/ tenaga medis.
17. Puskesmas (Pusat Kesehatan Masyarakat) adalah unit pelaksana teknis dinas kesehatan kabupaten/ kota yang mempunyai fungsi utama sebagai penyelenggara pelayanan kesehatan tingkat pertama. Wilayah kerja puskesmas maksimal adalah satu kecamatan dan untuk dapat menjangkau wilayah kerjanya, puskesmas mempunyai jaringan pelayanan yang meliputi unit Puskesmas Pembantu (Pustu), unit Puskesmas Keliling (Puskel), dan unit bidan desa/komunitas (Peraturan Menteri Kesehatan RI No. 75 Tahun 2014 Tentang Pusat Kesehatan Masyarakat).
18. Apotek adalah suatu tempat tertentu yang digunakan untuk melakukan pekerjaan kefarmasian, dan penyaluran/ penjualan obat atau bahan farmasi dan perbekalan kesehatan lainnya kepada masyarakat yang dikelola oleh tenaga apoteker (Peraturan Menteri Kesehatan RI No. 1332 Tahun 2002 Tentang Perubahan Atas Peraturan Menteri Menteri Kesehatan RI No.
15. *Maternity House is health care facility with a license as a maternity house, equipped with prenatal care, childbirth and examination of mothers and children which is under the supervision of a senior midwife.*
16. *Polyclinic is a health facility in which to get outpatient services, usually under the control of doctor/ medical personnel.*
17. *Public Health Center is technical implementation unit of regency health department that have the primary function as a first- level health care providers. The working area standard of public health center is one district and to reach their working areas, public health centers have a service network covering subsidiary of public health center, mobile public health center units, and midwife units (Regulation of the Minister of Health of Indonesia Number 75 Year 2014 about Public Health Center).*
18. *Pharmacy is a specific place that is used for pharmaceutical jobs, and distribution/ sale of drugs/ pharmaceuticals and other medical supplies to people that are administered by trained pharmacist (Regulation of the Minister of Health of Indonesia Number 1332 Year 2002 about the Changes of Regulation of the Minister of Health of Indonesia Number 922/MENKES/*

- 922/MENKES/ PER/X/1993 Tentang Ketentuan dan Tata Cara Pemberian Izin Apotek).
19. Program Keluarga Berencana (KB) adalah upaya untuk membantu pasangan suami istri untuk melahirkan pada usia yang ideal, memiliki jumlah anak, dan mengatur kehamilan, melalui promosi, perlindungan, dan bantuan sesuai dengan hak reproduksi untuk mewujudkan keluarga yang berkualitas (*Peraturan Presiden Nomor 52 Tahun 2009, tentang Perkembangan Kependudukan dan Pembangunan Keluarga*)
 20. Pengaturan kehamilan adalah upaya untuk membantu pasangan suami istri untuk melahirkan pada usia yang ideal, memiliki jumlah anak, dan mengatur jarak kelahiran anak yang ideal dengan menggunakan cara, alat, dan obat kontrasepsi. (*Peraturan Presiden Nomor 52 Tahun 2009, tentang Perkembangan Kependudukan dan Pembangunan Keluarga*)
 21. Pilihan metode kontrasepsi yang dilakukan oleh pasangan suami istri harus mempertimbangkan usia, paritas, jumlah anak, kondisi kesehatan, dan norma agama. (*Peraturan Menteri Kesehatan Republik Indonesia Nomor 97 Tahun 2014, tentang Pelayanan Kesehatan Masa Sebelum Hamil, Masa Hamil, Persalinan, dan Masa Sesudah Melahirkan, Penyelenggaraan Pelayanan Kontrasepsi, serta*
- PER/X/1993 about Provision and Procedures for Administration of Licensed Pharmacies).*
 19. *Keluarga Berencana Program is government's effort to help a family to give a birth on ideal age, having proportional amount of child, and birth control by promotion, protection, and help as long as rights of reproduction to gain good quality family. (Regulation of President No. 52, 2009. Population and Family Development)*
 20. *Birth control is an effort to help family to give a birth on ideal age, having proportional amount of child, and ideal time-spere of birth by using contraseptional methods. (Regulation of President No. 52, 2009. Population and Family Development)*
 21. *Contraseptional methods that given to a family should be consider minimum of age, parity, number of child, health condition, and religion /beliefs. (Regulation of Republic Indonesia Ministry of Health No. 97,2014. Healthcare service on pregnancy timeline, contraseptional method, and sexual health service)*

Pelayanan Kesehatan Seksual)

22. Metode Kontrasepsi dapat dibagi berupa jangka panjang (IUD, Operasi) atau jangka pendek (Kondom, Suntik, dan Pil)
23. Peristiwa tindak pidana yang dilaporkan ialah setiap peristiwa yang diterima kepolisian dari laporan masyarakat, atau peristiwa dimana pelakunya tertangkap tangan oleh kepolisian.
24. Jumlah tindak pidana menggambarkan jumlah kasus tindak pidana yang terjadi pada kurun waktu tertentu.
25. Untuk mengukur kemiskinan, BPS menggunakan konsep kemampuan memenuhi kebutuhan dasar. Dengan pendekatan ini, kemiskinan dipandang sebagai ketidakmampuan dari sisi ekonomi untuk memenuhi kebutuhan dasar makanan dan bukan makanan yang diukur dari sisi pengeluaran.
26. Penduduk miskin adalah penduduk yang memiliki rata-rata pengeluaran per kapita per bulan di bawah Garis Kemiskinan.
22. *Contraceptional methods can be divided into long term (IUD, Surgery) or short term (condom, injection, and pills)*
23. *Reported crime incidence includes all criminal cases reported and received by police office, and all crimes caught by police.*
24. *Crime total refers to the number of criminal cases occurring during a given period.*
25. *To measure poverty, BPS-Statistics Indonesia has used the concept of basic needs approach. Therefore, poverty is viewed as economic inability to fulfill food and non-food basic needs which are measured by consumption/expenditure.*
26. *A person whose expenditure per capita per month is below the poverty line is considered to be poor.*

ULASAN

Jumlah Sekolah Dasar (SD) di Kabupaten Tojo Una-Una ada sebanyak 185 unit. Adapun jumlah Madrasah Ibtidaiyah (MI) di Kabupaten Tojo Una-Una adalah 10 unit. Pada jenjang Sekolah Menengah Pertama (SMP) terdapat 50 unit sekolah dengan 6 589 murid dan 547 guru. Adapun untuk Madrasah Tsanawiyah (MTs), terdapat 17 unit sekolah dengan 1 665 murid dan 207 guru. Pada jenjang Sekolah Menengah Atas (SMA), terdapat 14 unit sekolah dengan 3 587 murid, 274 guru. Sementara itu, pada Sekolah Menengah Kejuruan terdapat 7 unit sekolah dengan 2.406 murid, 179 guru. Selain itu, pada Madrasah Aliyah (MA) terdapat 7 unit sekolah dengan 922 murid, 111 guru.

Pada tahun 2021, Kabupaten Tojo Una-Una memiliki 3 rumah sakit yaitu 1 di Kecamatan Ampaña Kota dan 2 di Kecamatan Una-Una. Selain itu juga terdapat 17 puskesmas, 56 puskesmas, dan 198 posyandu. Tenaga kesehatan yang terdapat di Kabupaten Tojo Una-Una tahun 2021 terdiri dari 26 tenaga kedokteran, 226 tenaga keperawatan, 127 tenaga kebidanan, 31 tenaga kefarmasian dan 20 ahli gizi.

DESCRIPTION

The number of elementary schools in Tojo Una-Una Regency were 185 units. While the number Madrasah Ibtidaiyah (MI) in Tojo Una-Una Regency were 10 units. At the junior high school level, there were 50 school units with 6 589 pupils and 547 teachers. As for Madrasah Tsanawiyah (MTs), there were 17 school units with 1 665 pupils and 207 teachers. At the senior high school level, there were 14 school units with 3 587 pupils, 274 teachers. Meanwhile, in Vocational School there were 7 school units with 2 406 pupils, 179 teachers. In addition, there were 7 schools with 922 pupils, 111 teachers in Madrasah Aliyah (MA).

In 2021, Tojo Una-Una Regency has three 2 hospital, one in Ampaña Kota Subdistrict and one in Una-Una Subdistrict. Aside from that, there also were 17 public health centers, 56 public health sub centers, and 198 maternal & child health center. The health workers in Tojo Una-Una Regency 2021 were consisted 26 medical personnel, 226 nursing personnel, 127 midwifery personnel, 31 pharmacy personnel and 20 other is a Nutritionists personnel.

4.1 PENDIDIKAN EDUCATION

Tabel 4.1.1 Jumlah Sekolah, Guru, dan Murid Taman Kanak-Kanak (TK) di Bawah Kementerian Pendidikan, Kebudayaan, Riset, dan Teknologi Menurut Kecamatan di Kabupaten Tojo Una-Una, 2021/2022 dan 2022/2023
Number of Schools, Teachers, and Pupils in Kindergarten Under The Ministry of Education, Culture, Research, and Technology by Subdistrict in Tojo Una-Una Regency, 2021/2022 and 2022/2023

Kecamatan Subdistrict	Sekolah/Schools					
	Negeri/Public		Swasta/Private		Jumlah/Total	
	2021/2022	2022/2023	2021/2022	2022/2023	2021/2022	2022/2023
(1)	(2)	(3)	(4)	(5)	(6)	(7)
Tojo Barat	1	1	9	11	10	12
Tojo	-	-	15	15	15	15
Ulubongka	1	1	13	14	14	15
Ampana Tete	1	1	12	15	13	16
Ampana Kota	-	-	13	12	13	12
Ratolindo	1	1	15	17	16	18
Una-Una	-	-	7	7	7	7
Batudaka	-	1	3	2	3	3
Togean	-	-	3	4	3	4
Walea Kepulauan	-	-	7	5	7	5
Walea Besar	1	1	4	4	5	5
Talatako	-	-	2	4	2	4
Tojo Una-Una	5	6	103	110	108	116

Lanjutan Tabel/*Continued Table 4.1.1*

Kecamatan Subdistrict	Guru ¹ /Teachers ¹					
	Negeri/Public		Swasta/Private		Jumlah/Total	
	2021/2022	2022/2023	2021/2022	2022/2023	2021/2022	2022/2023
(1)	(8)	(9)	(10)	(11)	(12)	(13)
Tojo Barat	2	-	23	26	25	26
Tojo	-	-	51	34	51	34
Ulubongka	4	3	37	31	41	34
Ampana Tete	7	5	41	32	48	37
Ampana Kota	-	-	56	44	56	44
Ratolindo	3	2	72	47	75	49
Una-Una	-	-	20	14	20	14
Batudaka	-	-	7	-	7	-
Togean	-	-	8	5	8	5
Walea Kepulauan	-	-	31	18	31	18
Walea Besar	5	5	16	12	21	17
Talatakko	-	-	8	12	8	12
Tojo Una-Una	21	15	370	275	391	290

Lanjutan Tabel/*Continued Table 4.1.1*

Kecamatan Subdistrict	Murid/Pupils					
	Negeri/ <i>Public</i>		Swasta/ <i>Private</i>		Jumlah/ <i>Total</i>	
	2021/2022	2022/2023	2021/2022	2022/2023	2021/2022	2022/2023
(1)	(14)	(15)	(16)	(17)	(18)	(19)
Tojo Barat	3	4	141	158	144	162
Tojo	-	-	364	368	364	368
Ulubongka	32	33	362	346	394	379
Ampana Tete	40	29	453	481	493	510
Ampana Kota	-	-	450	435	450	435
Ratolindo	5	12	557	697	562	709
Una-Una	-	-	184	165	184	165
Batudaka	-	38	96	46	96	84
Togean	-	-	121	121	121	121
Walea Kepulauan	-	-	316	225	316	225
Walea Besar	25	31	125	92	150	123
Talatakko	-	-	98	267	98	267
Tojo Una-Una	105	147	3 267	3 401	3 372	3 548

Catatan/*Note*: ¹ Jumlah guru termasuk kepala sekolah dan guru/*The total of teachers including headmaster and teacher*
 Sumber/*Source*: Kementerian Pendidikan, Kebudayaan, Riset, dan Teknologi, Data Semester Ganjil/*Ministry of Education, Culture, Research, and Technology, Odd semester report data*

Tabel
Table 4.1.2**Jumlah Sekolah, Guru, dan Murid Raudatul Athfal (RA)
di Bawah Kementerian Agama Menurut Kecamatan di
Kabupaten Tojo Una-Una, 2021/2022 dan 2022/2023**
**Number of Schools, Teachers, and Pupils in Raudatul Athfal
(RA) Under The Ministry of Religious Affairs by Subdistrict in
Tojo Una-Una Regency 2021/2022 and 2022/2023**

Kecamatan Subdistrict	Sekolah/Schools		Guru/Teachers		Murid/Pupils	
	2021/2022	2022/2023	2021/2022	2022/2023	2021/2022	2022/2023
(1)	(2)	(3)	(4)	(5)	(6)	(7)
Tojo Barat	-	-	9	8	57	59
Tojo	-	-	-	-	-	-
Ulubongka	-	-	-	-	-	-
Ampana Tete	1	1	20	23	243	266
Ampana Kota	6	6	-	-	-	-
Ratolindo	1	1	15	14	210	207
Una-Una	-	-	-	-	-	-
Batudaka	4	4	3	3	28	26
Togean	3	3	-	-	-	-
Walea Kepulauan	-	-	2	3	-	16
Walea Besar	-	-	-	-	-	-
Talatako	-	-	-	-	-	-
Tojo Una-Una	15	15	49	51	538	574

Catatan/Note: Seluruh Raudatul Athfal (RA) berstatus swasta/All Raudatul Athfal (RA) are private

Sumber/Source: Kementerian Agama, EMIS, Data Semester Ganjil/Ministry of Religious Affairs, EMIS, Odd semester report data

Tabel
Table 4.1.3

Jumlah Sekolah, Guru, dan Murid Sekolah Dasar (SD) di Bawah Kementerian Pendidikan, Kebudayaan, Riset, dan Teknologi Menurut Kecamatan di Kabupaten Tojo Una-Una, 2021/2022 dan 2022/2023
Number of Schools, Teachers, and Pupils in Elementary Schools Under The Ministry of Education, Culture, Research, and Technology by Subdistrict in Tojo Una-Una Regency, 2021/2022 and 2022/2023

Kecamatan Subdistrict	Sekolah/Schools					
	Negeri/Public		Swasta/Private		Jumlah/Total	
	2021/2022	2022/2023	2021/2022	2022/2023	2021/2022	2022/2023
(1)	(2)	(3)	(4)	(5)	(6)	(7)
Tojo Barat	14	14	1	1	15	15
Tojo	20	20	-	-	20	20
Ulubongka	22	23	1	1	23	24
Ampana Tete	25	25	-	-	25	25
Ampana Kota	14	15	-	-	14	15
Ratolindo	16	16	1	1	17	17
Una-Una	11	11	-	-	11	11
Batudaka	10	10	-	-	10	10
Togean	20	20	-	-	20	20
Walea Kepulauan	9	9	-	-	9	9
Walea Besar	11	11	-	-	11	11
Talatako	8	8	-	-	8	8
Tojo Una-Una	180	182	3	3	183	185

Lanjutan Tabel/*Continued Table 4.1.3*

Kecamatan Subdistrict	Guru ¹ /Teachers ¹					
	Negeri/Public		Swasta/Private		Jumlah/Total	
	2021/2022	2022/2023	2021/2022	2022/2023	2021/2022	2022/2023
(1)	(8)	(9)	(10)	(11)	(12)	(13)
Tojo Barat	135	128	9	7	144	135
Tojo	180	165	-	-	180	165
Ulubongka	168	166	10	5	178	171
Ampana Tete	253	244	-	-	253	244
Ampana Kota	172	163	-	-	172	163
Ratolindo	185	173	4	7	189	180
Una-Una	84	79	-	-	84	79
Batudaka	71	69	-	-	71	69
Togean	124	139	-	-	124	139
Walea Kepulauan	84	80	-	-	84	80
Walea Besar	84	82	-	-	84	82
Talatako	67	62	-	-	67	62
Tojo Una-Una	1 607	1 550	23	19	1 630	1 569

Lanjutan Tabel/Continued Table 4.1.3

Kecamatan Subdistrict	Murid/Pupils					
	Negeri/Public		Swasta/Private		Jumlah/Total	
	2021/2022	2022/2023	2021/2022	2022/2023	2021/2022	2022/2023
(1)	(14)	(15)	(16)	(17)	(18)	(19)
Tojo Barat	1 104	1 081	121	125	1 229	1 206
Tojo	1 491	1 497	-	-	1 491	1 497
Ulubongka	1 910	1 928	103	104	2 013	2 032
Ampana Tete	2 791	2 710	-	-	2 791	2 710
Ampana Kota	2 276	2 252	-	-	2 276	2 252
Ratolindo	2 579	2 569	62	96	2 641	2 665
Una-Una	967	794	-	-	967	794
Batudaka	713	684	-	-	713	684
Togean	1 325	1 289	-	-	1 325	1 289
Walea Kepulauan	706	670	-	-	706	670
Walea Besar	552	529	-	-	552	529
Talatako	924	815	-	-	924	815
Tojo Una-Una	17 338	16 818	290	325	17 628	17 143

Catatan/Note: ¹ Jumlah guru termasuk kepala sekolah dan guru/The total of teachers including headmaster and teacher
 Sumber/Source: Kementerian Pendidikan, Kebudayaan, Riset, dan Teknologi, data semester ganjil/Ministry of Education, Culture, Research, and Technology, odd semester report data

Tabel
Table 4.1.4

Jumlah Sekolah, Guru, dan Murid Madrasah Ibtidaiyah (MI) di Bawah Kementerian Agama Menurut Kecamatan di Kabupaten Tojo Una-Una, 2021/2022 dan 2022/2023
Number of Schools, Teachers, and Pupils in Madrasah Ibtidaiyah (MI) Under The Ministry of Religious Affairs by Subdistrict in Tojo Una-Una Regency, 2021/2022 and 2022/2023

Kecamatan Subdistrict	Sekolah/Schools					
	Negeri/Public		Swasta/Private		Jumlah/Total	
	2021/2022	2022/2023	2021/2022	2022/2023	2021/2022	2022/2023
(1)	(2)	(3)	(4)	(5)	(6)	(7)
Tojo Barat	-	-	1	1	1	1
Tojo	-	-	1	1	1	1
Ulubongka	-	-	-	-	-	-
Ampana Tete	-	-	4	4	4	4
Ampana Kota	-	-	-	-	-	-
Ratolindo	1	1	2	2	3	3
Una-Una	-	-	1	1	1	1
Batudaka	-	-	-	-	-	-
Togean	-	-	-	-	-	-
Walea Kepulauan	-	-	-	-	-	-
Walea Besar	-	-	-	-	-	-
Talatako	-	-	-	-	-	-
Tojo Una-Una	1	1	9	9	10	10

Lanjutan Tabel/*Continued Table 4.1.4*

Kecamatan Subdistrict	Guru/Teachers					
	Negeri/Public		Swasta/Private		Jumlah/Total	
	2021/2022	2022/2023	2021/2022	2022/2023	2021/2022	2022/2023
(1)	(8)	(9)	(10)	(11)	(12)	(13)
Tojo Barat	-	-	7	8	7	8
Tojo	-	-	10	10	10	10
Ulubongka	-	-	-	-	-	-
Ampana Tete	-	-	23	27	23	27
Ampana Kota	-	-	-	-	-	-
Ratolindo	17	19	19	22	36	41
Una-Una	-	-	6	8	6	8
Batudaka	-	-	-	-	-	-
Togean	-	-	-	-	-	-
Walea Kepulauan	-	-	-	-	-	-
Walea Besar	-	-	-	-	-	-
Talatak	-	-	-	-	-	-
Tojo Una-Una	17	19	65	75	82	94

Lanjutan Tabel/*Continued Table 4.1.4*

Kecamatan Subdistrict	Murid/Pupils					
	Negeri/Public		Swasta/Private		Jumlah/Total	
	2021/2022	2022/2023	2021/2022	2022/2023	2021/2022	2022/2023
(1)	(14)	(15)	(16)	(17)	(18)	(19)
Tojo Barat	-	-	50	67	50	67
Tojo	-	-	69	79	69	79
Ulubongka	-	-	-	-	-	-
Ampana Tete	-	-	231	248	231	248
Ampana Kota	-	-	-	-	-	-
Ratolindo	183	169	281	313	464	482
Una-Una	-	-	34	35	34	35
Batudaka	-	-	-	-	-	-
Togean	-	-	-	-	-	-
Walea Kepulauan	-	-	-	-	-	-
Walea Besar	-	-	-	-	-	-
Talatakko	-	-	-	-	-	-
Tojo Una-Una	183	169	665	742	848	911

Catatan/Note:

Sumber/Source: Kementerian Agama, EMIS, Data Semester Ganjil/Ministry of Religious Affairs, EMIS, Odd semester report data

Tabel
Table 4.1.5

Jumlah Sekolah, Guru, dan Murid Sekolah Menengah Pertama (SMP) di Bawah Kementerian Pendidikan, Kebudayaan, Riset, dan Teknologi Menurut Kecamatan di Kabupaten Tojo Una-Una, 2021/2022 dan 2022/2023
Number of Schools, Teachers, and Pupils in Junior High Schools Under The Ministry of Education, Culture, Research, and Technology by Subdistrict in Tojo Una-Una Regency, 2021/2022 and 2022/2023

Kecamatan Subdistrict	Sekolah/Schools					
	Negeri/Public		Swasta/Private		Jumlah/Total	
	2021/2022	2022/2023	2021/2022	2022/2023	2021/2022	2022/2023
(1)	(2)	(3)	(4)	(5)	(6)	(7)
Tojo Barat	3	3	1	1	4	4
Tojo	5	5	-	-	5	5
Ulubongka	7	7	1	1	8	8
Ampana Tete	7	7	-	-	7	7
Ampana Kota	3	3	1	1	4	4
Ratolindo	2	2	1	1	3	3
Una-Una	3	3	-	-	3	3
Batudaka	2	2	-	-	2	2
Togean	4	4	-	-	4	4
Walea Kepulauan	3	3	1	1	4	4
Walea Besar	3	3	-	-	3	3
Talatak	3	3	-	-	3	3
Tojo Una-Una	45	45	5	5	50	50

Lanjutan Tabel/*Continued Table* 4.1.5

Kecamatan Subdistrict	Guru ¹ /Teachers ¹					
	Negeri/Public		Swasta/Private		Jumlah/Total	
	2021/2022	2022/2023	2021/2022	2022/2023	2021/2022	2022/2023
(1)	(8)	(9)	(10)	(11)	(12)	(13)
Tojo Barat	39	35	7	7	46	42
Tojo	47	51	-	-	47	51
Ulubongka	64	64	1	7	65	71
Ampana Tete	88	85	-	-	88	85
Ampana Kota	82	82	9	5	91	87
Ratolindo	48	47	7	9	55	56
Una-Una	21	22	-	-	21	22
Batudaka	18	17	-	-	18	17
Togean	29	33	-	-	29	33
Walea Kepulauan	24	28	10	3	34	31
Walea Besar	26	30	-	-	26	30
Talatakko	27	22	-	-	27	22
Tojo Una-Una	513	516	34	31	547	547

Lanjutan Tabel/*Continued Table 4.1.5*

Kecamatan Subdistrict	Murid/Pupils					
	Negeri/Public		Swasta/Private		Jumlah/Total	
	2021/2022	2022/2023	2021/2022	2022/2023	2021/2022	2022/2023
(1)	(14)	(15)	(16)	(17)	(18)	(19)
Tojo Barat	434	347	89	81	523	428
Tojo	477	417	-	-	477	417
Ulubongka	757	664	59	95	816	759
Ampana Tete	1 116	1 072	-	-	1 116	1 072
Ampana Kota	1 373	1 316	29	31	1 402	1 347
Ratolindo	916	764	60	71	976	835
Una-Una	446	420	-	-	446	420
Batudaka	209	181	-	-	209	181
Togean	345	331	-	-	345	331
Walea Kepulauan	222	204	91	98	313	302
Walea Besar	248	240	-	-	248	240
Talatak	265	257	-	-	265	257
Tojo Una-Una	6 808	6 213	328	376	7 136	6 589

Catatan/Note: ¹ Jumlah guru termasuk kepala sekolah dan guru/*The total of teachers including headmaster and teacher*
 Sumber/Source: Kementerian Pendidikan, Kebudayaan, Riset, dan Teknologi, data semester ganjil/*Ministry of Education, Culture, Research, and Technology, Basic Education Data System, odd semester report data*

Tabel
Table 4.1.6**Jumlah Sekolah, Guru, dan Murid Madrasah Tsanawiyah (MTs) di Bawah Kementerian Agama Menurut Kecamatan di Kabupaten Tojo Una-Una, 2021/2022 dan 2022/2023**
Number of Schools, Teachers, and Pupils in Madrasah Tsanawiyah (MTs) Under The Ministry of Religious Affairs by Subdistrict in Tojo Una-Una Regency , 2021/2022 and 2022/2023

Kecamatan Subdistrict	Sekolah/Schools					
	Negeri/Public		Swasta/Private		Jumlah/Total	
	2021/2022	2022/2023	2021/2022	2022/2023	2021/2022	2022/2023
(1)	(2)	(3)	(4)	(5)	(6)	(7)
Tojo Barat	-	-	2	2	2	2
Tojo	-	-	2	2	2	2
Ulubongka	-	-	1	1	1	1
Ampana Tete	-	-	4	4	4	4
Ampana Kota	-	-	1	1	1	1
Ratolindo	1	1	2	2	3	3
Una-Una	1	1	-	-	1	1
Batudaka	-	-	1	1	1	1
Togean	-	-	1	1	1	1
Walea Kepulauan	-	-	1	1	1	1
Walea Besar	-	-	-	-	-	-
Talatako	-	-	-	-	-	-
Tojo Una-Una	2	2	15	15	17	17

Lanjutan Tabel/Continued Table 4.1.6

Kecamatan Subdistrict	Guru/Teachers					
	Negeri/Public		Swasta/Private		Jumlah/Total	
	2021/2022	2022/2023	2021/2022	2022/2023	2021/2022	2022/2023
(1)	(8)	(9)	(10)	(11)	(12)	(13)
Tojo Barat	-	-	10	23	10	23
Tojo	-	-	16	18	16	18
Ulubongka	-	-	14	18	14	18
Ampana Tete	-	-	48	48	48	48
Ampana Kota	-	-	5	10	5	10
Ratolindo	22	23	27	29	49	52
Una-Una	13	13	-	-	13	13
Batudaka	-	-	7	9	7	9
Togean	-	-	9	8	9	8
Walea Kepulauan	-	-	9	8	9	8
Walea Besar	-	-	-	-	-	-
Talatako	-	-	-	-	-	-
Tojo Una-Una	35	36	145	171	180	207

Lanjutan Tabel/*Continued Table* 4.1.6

Kecamatan Subdistrict	Murid/Pupils					
	Negeri/Public		Swasta/Private		Jumlah/Total	
	2021/2022	2022/2023	2021/2022	2022/2023	2021/2022	2022/2023
(1)	(14)	(15)	(16)	(17)	(18)	(19)
Tojo Barat	-	-	160	175	160	175
Tojo	-	-	186	174	186	174
Ulubongka	-	-	78	95	78	95
Ampana Tete	-	-	403	362	403	362
Ampana Kota	-	-	156	197	156	197
Ratolindo	236	239	228	196	464	435
Una-Una	121	100	-	-	121	100
Batudaka	-	-	42	53	42	53
Togean	-	-	22	26	22	26
Walea Kepulauan	-	-	52	48	52	48
Walea Besar	-	-	-	-	-	-
Talatako	-	-	-	-	-	-
Tojo Una-Una	357	339	1 327	1 326	1 684	1 665

Catatan/Note:

Sumber/Source: Kementerian Agama, EMIS, Data Semester Ganjil/Ministry of Religious Affairs, EMIS, Odd semester report data

Tabel
Table 4.1.7

Jumlah Sekolah, Guru, dan Murid Sekolah Menengah Atas (SMA) di Bawah Kementerian Pendidikan, Kebudayaan, Riset, dan Teknologi Menurut Kecamatan di Kabupaten Tojo Una-Una, 2021/2022 dan 2022/2023
Number of Schools, Teachers, and Pupils in Senior High School Under The Ministry of Education, Culture, Research, and Technology by Subdistrict in Tojo Una-Una Regency, 2021/2022 and 2022/2023

Kecamatan Subdistrict	Sekolah/Schools					
	Negeri/Public		Swasta/Private		Jumlah/Total	
	2021/2022	2022/2023	2021/2022	2022/2023	2021/2022	2022/2023
(1)	(2)	(3)	(4)	(5)	(6)	(7)
Tojo Barat	-	-	-	-	-	-
Tojo	2	2	-	-	2	2
Ulubongka	2	2	1	1	3	3
Ampana Tete	1	1	-	-	1	1
Ampana Kota	2	2	1	1	3	3
Ratolindo	-	-	-	-	-	-
Una-Una	1	1	-	-	1	1
Batudaka	1	1	-	-	1	1
Togean	1	1	-	-	1	1
Walea Kepulauan	1	1	-	-	1	1
Walea Besar	1	1	-	-	1	1
Talatak	-	-	-	-	-	-
Tojo Una-Una	12	12	2	2	14	14

Lanjutan Tabel/*Continued Table 4.1.7*

Kecamatan Subdistrict	Guru ¹ /Teachers ¹					
	Negeri/Public		Swasta/Private		Jumlah/Total	
	2021/2022	2022/2023	2021/2022	2022/2023	2021/2022	2022/2023
(1)	(8)	(9)	(10)	(11)	(12)	(13)
Tojo Barat	-	-	-	-	-	-
Tojo	37	46	-	-	37	46
Ulubongka	28	34	8	5	36	39
Ampana Tete	11	15	-	-	11	15
Ampana Kota	66	72	11	11	77	83
Ratolindo	-	-	-	-	-	-
Una-Una	24	29	-	-	24	29
Batudaka	13	16	-	-	13	16
Togean	16	20	-	-	16	20
Walea Kepulauan	14	13	-	-	14	13
Walea Besar	11	13	-	-	11	13
Talatakko	-	-	-	-	-	-
Tojo Una-Una	220	258	19	16	239	274

Lanjutan Tabel/*Continued Table 4.1.7*

Kecamatan Subdistrict	Murid/Pupils					
	Negeri/Public		Swasta/Private		Jumlah/Total	
	2021/2022	2022/2023	2021/2022	2022/2023	2021/2022	2022/2023
(1)	(14)	(15)	(16)	(17)	(18)	(19)
Tojo Barat	-	-	-	-	-	-
Tojo	657	647	-	-	657	647
Ulubongka	359	317	110	104	469	421
Ampana Tete	202	156	-	-	202	156
Ampana Kota	1 092	1 102	101	128	1 193	1 230
Ratolino	-	-	-	-	-	-
Una-Una	470	502	-	-	470	502
Batudaka	174	167	-	-	174	167
Togean	203	172	-	-	203	172
Walea Kepulauan	173	150	-	-	173	150
Walea Besar	148	142	-	-	148	142
Talatak	-	-	-	-	-	-
Tojo Una-Una	3 478	3 355	211	232	3 689	3 587

Catatan/Note: ¹ Jumlah guru termasuk kepala sekolah dan guru/*The total of teachers including headmaster and teacher*
 Sumber/Source: Kementerian Pendidikan, Kebudayaan, Riset, dan Teknologi, data semester ganjil/*Ministry of Education, Culture, Research, and Technology, Basic Education Data System, odd semester report data*

Tabel
Table 4.1.8

Jumlah Sekolah, Guru, dan Murid Sekolah Menengah Kejuruan (SMK) di Bawah Kementerian Pendidikan, Kebudayaan, Riset, dan Teknologi Menurut Kecamatan di Kabupaten Tojo Una-Una, 2021/2022 dan 2022/2023
Number of Schools, Teachers, and Pupils in Vocational High Schools Under The Ministry of Education, Culture, Research, and Technology by Subdistrict in Tojo Una-Una Regency, 2021/2022 and 2022/2023

Kecamatan Subdistrict	Sekolah/Schools					
	Negeri/Public		Swasta/Private		Jumlah/Total	
	2021/2022	2022/2023	2021/2022	2022/2023	2021/2022	2022/2023
(1)	(2)	(3)	(4)	(5)	(6)	(7)
Tojo Barat	1	1	-	-	1	1
Tojo	-	-	-	-	-	-
Ulubongka	-	-	-	-	-	-
Ampana Tete	1	1	-	-	1	1
Ampana Kota	3	3	1	1	4	4
Ratolindo	1	1	-	-	1	1
Una-Una	-	-	-	-	-	-
Batudaka	-	-	-	-	-	-
Togean	-	-	-	-	-	-
Walea Kepulauan	-	-	-	-	-	-
Walea Besar	-	-	-	-	-	-
Talatako	-	-	-	-	-	-
Tojo Una-Una	6	6	1	1	7	7

Lanjutan Tabel/*Continued Table 4.1.8*

Kecamatan Subdistrict	Guru ¹ /Teachers ¹					
	Negeri/Public		Swasta/Private		Jumlah/Total	
	2021/2022	2022/2023	2021/2022	2022/2023	2021/2022	2022/2023
(1)	(8)	(9)	(10)	(11)	(12)	(13)
Tojo Barat	19	17	-	-	19	17
Tojo	-	-	-	-	-	-
Ulubongka	-	-	-	-	-	-
Ampana Tete	18	17	-	-	18	17
Ampana Kota	57	56	33	32	90	88
Ratolindo	55	57	-	-	55	57
Una-Una	-	-	-	-	-	-
Batudaka	-	-	-	-	-	-
Togean	-	-	-	-	-	-
Walea Kepulauan	-	-	-	-	-	-
Walea Besar	-	-	-	-	-	-
Talatakko	-	-	-	-	-	-
Tojo Una-Una	149	147	32	32	182	179

Lanjutan Tabel/*Continued Table* 4.1.8

Kecamatan Subdistrict	Murid/Pupils					
	Negeri/Public		Swasta/Private		Jumlah/Total	
	2021/2022	2022/2023	2021/2022	2022/2023	2021/2022	2022/2023
(1)	(14)	(15)	(16)	(17)	(18)	(19)
Tojo Barat	146	110	-	-	146	110
Tojo	-	-	-	-	-	-
Ulubongka	-	-	-	-	-	-
Ampana Tete	250	247	-	-	250	247
Ampana Kota	529	486	657	665	1 186	1 151
Ratolindo	903	898	-	-	903	898
Una-Una	-	-	-	-	-	-
Batudaka	-	-	-	-	-	-
Togean	-	-	-	-	-	--
Walea Kepulauan	-	-	-	-	-	-
Walea Besar	-	-	-	-	-	-
Talatakko	-	-	-	-	-	-
Tojo Una-Una	1 828	1 741	657	665	2 485	2 406

Catatan/Note: ¹ Guru yang mengajar di 2 sekolah atau lebih dihitung di masing-masing sekolah. Jumlah guru termasuk kepala sekolah dan guru/*The teacher who taught in two schools or more counted in every school. The total of teachers including headmaster and teacher*

Sumber/Source: Kementerian Pendidikan, Kebudayaan, Riset, dan Teknologi, data semester ganjil/*Ministry of Education, Culture, Research, and Technology, Basic Education Data System, odd semester report data*

Tabel
Table 4.1.9

Jumlah Sekolah, Guru, dan Murid Madrasah Aliyah (MA) di Bawah Kementerian Agama Menurut Kecamatan di Kabupaten Tojo Una-Una, 2021/2022 dan 2022/2023
Number of Schools, Teachers, and Pupils in Madrasah Aliyah (MA) Under the Ministry of Religious Affairs by Subdistrict in Tojo Una-Una Regency, 2021/2022 and 2022/2023

Kecamatan Subdistrict	Sekolah/Schools					
	Negeri/Public		Swasta/Private		Jumlah/Total	
	2021/2022	2022/2023	2021/2022	2022/2023	2021/2022	2022/2023
(1)	(2)	(3)	(4)	(5)	(6)	(7)
Tojo Barat	-	-	1	1	1	1
Tojo	-	-	1	1	1	1
Ulubongka	-	-	-	-	-	-
Ampana Tete	1	1	1	1	2	2
Ampana Kota	-	-	-	-	-	-
Ratolindo	-	-	2	2	2	2
Una-Una	-	-	-	-	-	-
Batudaka	-	-	-	-	-	-
Togean	-	-	-	-	-	-
Walea Kepulauan	-	-	1	1	1	1
Walea Besar	-	-	-	-	-	-
Talatako	-	-	-	-	-	-
Tojo Una-Una	1	1	6	6	7	7

Lanjutan Tabel/*Continued Table 4.1.9*

Kecamatan Subdistrict	Guru/Teachers					
	Negeri/Public		Swasta/Private		Jumlah/Total	
	2021/2022	2022/2023	2021/2022	2022/2023	2021/2022	2022/2023
(1)	(8)	(9)	(10)	(11)	(12)	(13)
Tojo Barat	-	-	9	12	9	12
Tojo	-	-	12	10	12	10
Ulubongka	-	-	-	-	-	-
Ampana Tete	32	36	15	15	47	51
Ampana Kota	-	-	-	-	-	-
Ratolindo	-	-	35	29	35	29
Una-Una	-	-	-	-	-	-
Batudaka	-	-	-	-	-	-
Togean	-	-	-	-	-	-
Walea Kepulauan	-	-	5	9	5	9
Walea Besar	-	-	-	-	-	-
Talatako	-	-	-	-	-	-
Tojo Una-Una	32	36	76	75	108	111

Lanjutan Tabel/*Continued Table 4.1.9*

Kecamatan Subdistrict	Murid/Pupils					
	Negeri/Public		Swasta/Private		Jumlah/Total	
	2021/2022	2022/2023	2021/2022	2022/2023	2021/2022	2022/2023
(1)	(14)	(15)	(16)	(17)	(18)	(19)
Tojo Barat	-	-	144	144	144	144
Tojo	-	-	78	85	78	85
Ulubongka	-	-	-	-	-	-
Ampana Tete	345	295	98	83	443	378
Ampana Kota	-	-	-	-	-	-
Ratolindo	-	-	278	236	278	236
Una-Una	-	-	-	-	-	-
Batudaka	-	-	-	-	-	-
Togean	-	-	-	-	-	-
Walea Kepulauan	-	-	83	79	83	79
Walea Besar	-	-	-	-	-	-
Talatak	-	-	-	-	-	-
Tojo Una-Una	345	295	681	627	1 026	922

Catatan/Note: ...

Sumber/Source: Kementerian Agama, EMIS, Data Semester Ganjil/Ministry of Religious Affairs, EMIS, Odd semester report data

Tabel
Table 4.1.10

Jumlah Desa¹/Kelurahan yang Memiliki Fasilitas Sekolah Menurut Kecamatan dan Tingkat Pendidikan di Kabupaten Tojo Una-Una, 2019–2021
Number of Villages¹ Having Educational Facilities by Subdistrict and Educational Level in Tojo Una-Una Regency, 2019–2021

Kecamatan Subdistrict	SD Primary School		
	2019	2020	2021
(1)	(2)	(3)	(4)
Tojo Barat	13	13	13
Tojo	16	16	16
Ulubongka	16	16	16
Ampana Tete	20	20	20
Ampana Kota	10	10	10
Ratolindo	9	9	9
Una-Una	9	9	9
Batudaka	9	9	9
Togean	16	16	15
Walea Kepulauan	9	9	9
Walea Besar	8	8	8
Talatako	6	6	6
Tojo Una-Una	141	141	140

Lanjutan Tabel/*Continued Table 4.1.10*

Kecamatan Subdistrict	SMP Junior High School		
	2019	2020	2021
(1)	(5)	(6)	(7)
Tojo Barat	5	5	6
Tojo	5	5	5
Ulubongka	8	8	8
Ampana Tete	9	9	9
Ampana Kota	4	4	4
Ratolindo	5	5	5
Una-Una	4	4	4
Batudaka	3	3	3
Togean	5	5	6
Walea Kepulauan	5	5	5
Walea Besar	3	3	3
Talatako	3	3	3
Tojo Una-Una	59	59	61

Lanjutan Tabel/*Continued Table* 4.1.10

Kecamatan Subdistrict	SMA Senior High School		
	2019	2020	2021
(1)	(8)	(9)	(10)
Tojo Barat	1	1	1
Tojo	2	2	2
Ulubongka	2	3	3
Ampana Tete	3	3	4
Ampana Kota	2	2	2
Ratolindo	3	3	3
Una-Una	1	1	1
Batudaka	1	1	1
Togean	1	1	1
Walea Kepulauan	2	2	2
Walea Besar	1	1	1
Talatako	1	1	1
Tojo Una-Una	20	21	22

Lanjutan Tabel/*Continued Table 4.1.10*

Kecamatan Subdistrict	SMK Vocational School		
	2019	2020	2021
(1)	(11)	(12)	(13)
Tojo Barat	1	1	1
Tojo	-	-	-
Ulubongka	-	-	-
Ampana Tete	1	1	1
Ampana Kota	4	4	4
Ratolindo	1	-	1
Una-Una	-	-	-
Batudaka	-	-	-
Togean	-	-	-
Walea Kepulauan	-	-	-
Walea Besar	-	-	-
Talatako	-	-	-
Tojo Una-Una	7	7	7

Lanjutan Tabel/*Continued Table* 4.1.10

Kecamatan <i>Subdistrict</i>	Perguruan Tinggi <i>University</i>		
	2019	2020	2021
(1)	(14)	(15)	(16)
Tojo Barat	-	-	-
Tojo	-	-	-
Ulubongka	-	-	-
Ampana Tete	-	-	-
Ampana Kota	-	-	1
Ratolindo	-	-	-
Una-Una	-	-	-
Batudaka	-	-	-
Togean	-	-	-
Walea Kepulauan	-	-	-
Walea Besar	-	-	-
Talatako	-	-	-
Nama Kabupaten/Kota	-	-	1

Catatan/*Note*: ¹ Desa pada tabel ini termasuk Unit Permukiman Transmigrasi (UPT) yang masih dibina oleh kementerian terkait dan nagari di Provinsi Sumatera Barat/*Villages in this table include Transmigration Settlement Unit which is still fostered by the relevant ministries and the nagari in the Province of Sumatera Barat*

²Data tahun 2022, diambil dari Dapodik

Sumber/*Source*: BPS, Pendataan Potensi Desa (Podes) dan Dinas Pendidikan Pemuda dan Olahraga/ *BPS-Statistics Indonesia, Village Potential Data Collection and Regional Office of Education, Youth and Sport*

Tabel
Table 4.1.11

Angka Partisipasi Murni (APM) dan Angka Partisipasi Kasar (APK) Menurut Jenjang Pendidikan di Kabupaten Tojo Una-Una, 2021 dan 2022
Net Enrollment Rate and Gross Enrollment Ratio by Educational Level in Tojo Una-Una Regency, 2021 and 2022

Jenjang Pendidikan <i>Educational Level</i>	Angka Partisipasi Murni (APM) <i>Net Enrollment Rate</i>		Angka Partisipasi Kasar (APK) <i>Gross Enrollment Ratio</i>	
	2021	2022	2021	2022
(1)	(2)	(3)	(4)	(5)
SD/MI/Sederajat <i>Primary School</i>	98,86	96,97	106,89	107,77
SMP/MTs/ Sederajat <i>Lower Secondary School</i>	71,00	70,10	79,26	80,44
SMA/SMK/MA/Sederajat <i>Upper Secondary School</i>	63,31	63,24	87,93	87,65

Catatan/Note: ...

Sumber/Source: BPS, Survei Sosial Ekonomi Nasional (Susenas)/BPS-Statistics Indonesia, National Socioeconomic Survey

Tabel
Table 4.1.12

Persentase Penduduk Berumur 15 Tahun ke Atas yang Melek Huruf Menurut Kelompok Umur di Kabupaten Tojo Una-Una, 2021 dan 2022
Percentage of Literate People Aged 15 Years and Over by Age Group in Tojo Una-Una Regency, 2021 and 2022

Kelompok Umur <i>Age Group</i>	2021	2022
(1)	(2)	(3)
15–19	100,00	100,00
20–24	100,00	100,00
25–29	100,00	100,00
30–34	98,39	100,00
35–39	98,02	99,15
40–44	98,45	96,98
45–49	100,00	98,44
50+	96,39	96,86
Jumlah/Total	99,40	98,69
15–24	100,00	100,00
15–44	99,16	99,42
15+	98,49	98,69
45+	97,31	97,27

Catatan/Note: ...

Sumber/Source: BPS, Survei Sosial Ekonomi Nasional (Susenas)/BPS-Statistics Indonesia, National Socioeconomic Survey

4.2 KESEHATAN HEALTH

Tabel 4.2.1 **Jumlah Desa¹/Kelurahan Yang Memiliki Sarana Kesehatan Menurut Kecamatan di Kabupaten Tojo Una-Una, 2019–2021**
Number of Villages¹/Kelurahan Having Health Facilities by Subdistrict in Tojo Una-Una Regency, 2019–2021

Kecamatan Subdistrict	Rumah Sakit Hospital		
	2019	2020	2021
(1)	(2)	(3)	(4)
Tojo Barat	–	–	–
Tojo	–	–	–
Ulubongka	–	–	–
Ampana Tete	–	–	–
Ampana Kota	1	1	1
Ratolindo	–	–	–
Una-Una	1	1	1
Batudaka	–	–	–
Togean	–	–	–
Walea Kepulauan	–	–	–
Walea Besar	–	–	–
Talatako	–	–	–
Tojo Una-Una	2	2	2

Lanjutan Tabel/*Continued Table* 4.2.1

Kecamatan <i>Subdistrict</i>	Rumah Sakit Bersalin <i>Maternity Hospital</i>		
	2019	2020	2021
(1)	(5)	(6)	(7)
Tojo Barat	–	–	–
Tojo	–	–	–
Ulubongka	–	–	–
Ampana Tete	–	–	–
Ampana Kota	–	–	–
Ratolindo	–	–	–
Una-Una	–	–	–
Batudaka	–	–	–
Togean	–	–	–
Walea Kepulauan	–	–	–
Walea Besar	–	–	–
Talatako	–	–	–
Tojo Una-Una	–	–	–

Lanjutan Tabel/Continued Table 4.2.1

Kecamatan Subdistrict	Poliklinik Polyclinic		
	2019	2020	2021
(1)	(8)	(9)	(10)
Tojo Barat	–	–	–
Tojo	–	–	–
Ulubongka	–	–	–
Ampana Tete	–	–	–
Ampana Kota	–	–	–
Ratolindo	1	1	1
Una-Una	–	–	–
Batudaka	–	–	–
Togean	–	–	–
Walea Kepulauan	–	–	–
Walea Besar	–	–	–
Talatako	–	–	–
Tojo Una-Una	1	1	1

Lanjutan Tabel/*Continued Table 4.2.1*

Kecamatan <i>Subdistrict</i>	Puskesmas <i>Public Health Center</i>		
	2019	2020	2021
(1)	(11)	(12)	(13)
Tojo Barat	2	2	2
Tojo	1	1	1
Ulubongka	1	2	2
Ampana Tete	2	2	2
Ampana Kota	1	1	1
Ratolindo	1	1	1
Una-Una	1	1	2
Batudaka	1	1	1
Togean	1	1	1
Walea Kepulauan	2	2	2
Walea Besar	1	1	1
Talatako	–	1	1
Tojo Una-Una	14	16	17

Lanjutan Tabel/*Continued Table 4.2.1*

Kecamatan Subdistrict	Puskesmas Pembantu Subsidiary of Public Health Center		
	2019	2020	2021
(1)	(14)	(15)	(16)
Tojo Barat	4	4	5
Tojo	8	8	8
Ulubongka	8	7	7
Ampana Tete	12	10	12
Ampana Kota	2	2	2
Ratolindo	1	2	2
Una-Una	1	2	1
Batudaka	2	2	4
Togean	6	6	5
Walea Kepulauan	2	2	2
Walea Besar	2	2	4
Talatako	3	3	4
Tojo Una-Una	51	50	56

Lanjutan Tabel/Continued Table 4.2.1

Kecamatan Subdistrict	Apotek Pharmacy		
	2019	2020	2021
(1)	(17)	(18)	(19)
Tojo Barat	1	2	1
Tojo	1	2	2
Ulubongka	1	1	1
Ampana Tete	2	2	2
Ampana Kota	3	3	3
Ratolindo	5	4	7
Una-Una	1	1	1
Batudaka	–	–	–
Togean	–	–	–
Walea Kepulauan	–	–	–
Walea Besar	–	–	–
Talatako	–	–	–
Tojo Una-Una	14	15	17

Catatan/Note: ¹ Desa pada tabel ini termasuk Unit Permukiman Transmigrasi (UPT) yang masih dibina oleh kementerian terkait dan nagari di Provinsi Sumatera Barat/Villages in this table include Transmigration Settlement Unit which is still fostered by the relevant ministries and the nagari in the Province of Sumatera Barat

Sumber/Source: BPS, Pendataan Potensi Desa (Podes)/BPS-Statistics Indonesia, Village Potential Data Collecting

Tabel 4.2.2 Jumlah Tenaga Kesehatan Menurut Kecamatan di Kabupaten Tojo Una-Una, 2022
Table Number of Health Human Resources by Subdistrict in Tojo Una-Una Regency, 2022

Kecamatan Subdistrict	Dokter ¹ Doctor ¹	Dokter Gigi ² Dentist ²	Tenaga Keperawatan Nursing Worker	Tenaga Kebidanan Midwifery Worker	Tenaga Kefarmasian Pharmaceutical Worker
(1)	(2)	(3)	(4)	(5)	(6)
Tojo Barat	3	–	47	41	6
Tojo	1	–	47	30	2
Ulubongka	2	–	38	39	6
Ampana Tete	5	1	42	44	5
Ampana Kota	20	–	19	26	3
Ratolindo	3	1	26	33	3
Una-Una	2	–	25	18	1
Batudaka	1	–	16	27	2
Togean	2	–	23	19	3
Walea Kepulauan	1	–	11	11	1
Walea Besar	1	–	8	19	1
Talatako	1	–	6	17	2
Tojo Una-Una	42	2	308	324	35

Lanjutan Tabel/*Continued Table 4.2.2*

Kecamatan Subdistrict	Tenaga Kesehatan Masyarakat Public Health worker	Tenaga Kesehatan Lingkungan Enviromental Health Worker	Tenaga Gizi Nutritionist	Ahli Teknologi Laboratorium Medik Medical Laboratory Technician
(1)	(7)	(8)	(9)	(10)
Tojo Barat	17	2	2	3
Tojo	10	5	2	2
Ulubongka	10	2	1	1
Ampana Tete	11	0	3	4
Ampana Kota	8	2	2	3
Ratolindo	6	3	1	1
Una-Una	4	0	1	1
Batudaka	8	2	2	1
Togean	5	1	4	3
Walea Kepulauan	5	1	1	1
Walea Besar	2	0	0	1
Talatako	2	1	1	1
Tojo Una-Una	88	19	20	22

Catatan/Note: ¹ Dokter pada tabel ini termasuk dengan dokter spesialis selain dokter spesialis gigi dan termasuk dokter umum/
Doctor in this table include medical specialist (exclude dentist specialist) and general practitioner

²Dokter gigi pada tabel ini termasuk dengan dokter spesialis gigi
Dentist in this table include dentist specialist

Sumber/Source: Dinas Kesehatan Kabupaten Tojo Una-Una

Tabel 4.2.3 Jumlah Rumah Sakit Umum, Rumah Sakit Khusus, dan Puskesmas Menurut Kecamatan di Kabupaten Tojo Una-Una, 2021 dan 2022
Number of General Hospital, Specialized Hospital, and Public Health Center by Subdistrict in Tojo Una-Una Regency, 2021 and 2022

Kecamatan Subdistrict	Rumah Sakit Umum General Hospital		Rumah Sakit Khusus Specialized Hospital	
	2021	2022	2021	2022
(1)	(2)	(3)	(4)	(5)
Tojo Barat	–	–	–	–
Tojo	–	–	–	–
Ulubongka	–	–	–	–
Ampana Tete	–	–	–	–
Ampana Kota	1	1	–	–
Ratolindo	–	–	–	–
Una-Una	1	2	–	–
Batudaka	–	–	–	–
Togean	–	–	–	–
Walea Kepulauan	–	–	–	–
Walea Besar	–	–	–	–
Talatako	–	–	–	–
Tojo Una-Una	2	3	–	–

Lanjutan Tabel/*Continued Table* 4.2.3

Kecamatan Subdistrict	Puskesmas ¹ Rawat Inap <i>Public Health Center¹ with Inpatient Care</i>		Puskesmas ¹ Non Rawat Inap <i>Public Health Center¹ without Inpatient Care</i>	
	2021	2022	2021	2022
(1)	(6)	(7)	(8)	(9)
Tojo Barat	1	1	1	1
Tojo	1	1	–	–
Ulubongka	1	1	1	1
Ampana Tete	2	2	–	–
Ampana Kota	–	–	1	1
Ratolindo	–	–	1	1
Una-Una	–	–	1	1
Batudaka	1	1	–	–
Togean	1	1	0	0
Walea Kepulauan	–	–	2	2
Walea Besar	–	–	–	–
Talatako	–	–	–	–
Tojo Una-Una	7	7	9	9

Lanjutan Tabel/*Continued Table 4.2.3*

Kecamatan Subdistrict	Klinik Pratama/ Primary Clinic		Posyandu/ Integrated Health Facility	
	2021	2022	2021	2022
(1)	(6)	(7)	(8)	(9)
Tojo Barat	–	–	22	22
Tojo	–	–	18	18
Ulubongka	–	–	21	29
Ampana Tete	–	–	31	31
Ampana Kota	–	–	21	21
Ratolindo	2	1	20	20
Una-Una	–	–	12	11
Batudaka	–	–	9	20
Togean	–	–	16	9
Walea Kepulauan	–	–	9	13
Walea Besar	–	–	13	0
Talatako	–	–	6	9
Tojo Una-Una	2	1	198	203

Catatan/Note: ¹ Puskesmas yang teregistrasi/*Registered Public Health Center*

Sumber/Source: Dinas Kesehatan Kabupaten Tojo Una-Una

Tabel 4.2.4
Table

Jumlah Kasus 10 Penyakit Tertinggi di Kabupaten Tojo Una-Una
Case Number of Top Ten Disease in Tojo Una-Una Regency

jenis Penyakit <i>Disease Type</i>	Jumlah Kasus <i>Case Number</i>
(1)	(2)
Hipertensi Esensial	7 739
Gastritis	3 861
Influenza	2 865
DM Tipe 2	2 030
Arthritis Rematoid	1 987
Kehamilan Normal	1 772
Dermatitis Kontak Alergi	1 662
Arthritis	868
DM Tipe 1	811
Hiperurisema-Gout Arthritis	690

Catatan/Note:

Sumber/Source: Dinas Kesehatan Kabupaten Tojo Una-Una, Pendataan Lengkap Puskesmas/Regional Office of Health, Census of Public Health Center

Tabel 4.2.5 Jumlah Pasangan Usia Subur dan Peserta KB Aktif
Table Numbers of Eligible Couples and Active Contraception Member

Kecamatan Subdistrict	Jumlah PUS (Pasangan Usia Subur) Number of Eligible Couples	Peserta KB Aktif Active Contraception Member		
		iUD	MOW ¹	MOW ²
(1)	(2)	(3)	(4)	(5)
Tojo Barat	1 450	33	49	–
Tojo	2 078	71	31	–
Ulubongka	3 083	38	21	–
Ampana Tete	4 106	248	37	3
Ampana Kota	3 834	202	72	1
Ratolindo	3 043	182	49	1
Una-Una	1 300	16	2	1
Batudaka	1 462	18	5	–
Togean	716	17	11	–
Walea Kepulauan	545	13	13	1
Walea Besar	904	14	6	–
Talatako	838	11	10	–
Tojo Una-Una	23 359	863	306	7

Lanjutan Tabel/Continued Table 4.2.5

Kecamatan Subdistrict	Peserta KB Aktif Active Contraception Member				Total Peserta KB Aktif Total Number of Active Contraception Member
	Kondom/ Condom	Implan/ Implant	Suntikan/ Injection	Pil/Pills	
(1)	(6)	(7)	(8)	(9)	(10)
Tojo Barat	8	217	382	228	917
Tojo	3	323	653	393	1 474
Ulubongka	6	293	1243	487	2 088
Ampana Tete	30	518	1591	476	2 903
Ampana Kota	7	394	1111	615	2 402
Ratolindo	6	333	1016	491	2 078
Una-Una	—	187	347	126	679
Batudaka	—	158	490	198	869
Togean	—	64	215	37	344
Walea Kepulauan	—	43	196	22	288
Walea Besar	—	80	329	76	505
Talatakko	1	98	306	78	504
Tojo Una-Una	61	2708	7879	3227	15 051

Catatan/Note: ¹ MOW : Metode Operasi Wanita.

² MOP : Metode Operasi Pria

Sumber/Source: Dinas Kesehatan Kabupaten Tojo Una-Una, Bidang Pengendalian Penduduk/Regional Office of Health, Population Control Team.

4.3 AGAMA DAN SOSIAL LAINNYA RELIGION AND OTHER SOCIAL AFFAIRS

Tabel 4.3.1 Jumlah Penduduk Menurut Kecamatan dan Agama yang Dianut di Kabupaten Tojo Una-Una, 2022
Population by Subdistrict and Religion in Tojo Una-Una Regency, 2022

Kecamatan Subdistrict	Islam	Protestan Protestant	Katolik Catholic	Hindu	Budha Buddha	Lainnya Others
(1)	(2)	(3)	(4)	(5)	(6)	(7)
Tojo Barat	10 665	3264	7	4	–	5
Tojo	14 553	610	–	22	–	–
Ulubongka	12 993	5091	4	252	–	–
Ampana Tete	28 280	946	133	387	–	–
Ampana Kota	21 809	418	21	31	–	–
Ratolindo	29 955	780	99	50	–	58
Una-Una	8967	34	4	–	–	–
Batudaka	6024	219	–	–	–	–
Togean	11 870	10	–	–	–	–
Walea Kepulauan	6293	7	–	–	–	–
Walea Besar	4910	9	–	4	–	–
Talatak	7111	28	2	–	–	–
Tojo Una-Una	163430	11416	270	750	–	63

Catatan/Note: ...

Sumber/Source: Kementerian Agama Kabupaten Tojo Una-Una/Ministry of Religion, Tojo Una-Una

Tabel
Table 4.3.2

Jumlah Tempat Peribadatan Menurut Kecamatan di Kabupaten Tojo Una-Una, 2022
Number of Places of Worship by Subdistrict in Tojo Una-Una Regency, 2022

Kecamatan Subdistrict	Masjid Mosque	Mushola Pray Room	Gereja Protestan Protestant Church	Gereja Katholik Catholic Church	Pura Temple	Vihara
(1)	(2)	(3)	(4)	(5)	(6)	(7)
Tojo Barat	15	4	8	–	–	–
Tojo	28	17	3	–	–	–
Ulubongka	20	9	16	–	2	–
Ampana Tete	37	8	9	1	3	–
Ampana Kota	29	12	4	–	1	–
Ratolindo	38	17	–	1	–	–
Una-Una	20	–	2	–	–	–
Batudaka	9	–	–	–	–	–
Togean	21	5	–	–	–	–
Walea Kepulauan	9	–	–	–	–	–
Walea Besar	12	–	–	–	–	–
Talatako	10	2	–	–	–	–
Tojo Una-Una	248	74	42	2	6	–

Catatan/Note: ...

Sumber/Source: Kementerian Agama Kabupaten Tojo Una-Una/Ministry of Religion, Tojo Una-Una

Tabel 4.3.3 Jumlah Desa¹/Kelurahan yang Mengalami Bencana Alam² Menurut Kecamatan di Kabupaten Tojo Una-Una, 2020–2022
Number of Villages¹/Kelurahan that Had Natural Disaster² by Subdistrict in Tojo Una-Una Regency, 2019–2021

Kecamatan Subdistrict	Banjir/Flood		
	2019	2020	2021
(1)	(2)	(3)	(4)
Tojo Barat	3	1	2
Tojo	7	3	6
Ulubongka	2	-	4
Ampana Tete	4	7	1
Ampana Kota	4	3	2
Ratolindo	6	5	3
Una-Una	-	1	2
Batudaka	-	-	-
Togean	2	2	2
Walea Kepulauan	-	-	2
Walea Besar	1	-	-
Talatako	2	1	-
Tojo Una-Una	31	23	24

Lanjutan Tabel/*Continued Table* 4.3.3

Kecamatan Subdistrict	Gempa Bumi/ <i>Earthquake</i>		
	2019	2020	2021
(1)	(5)	(6)	(7)
Tojo Barat	13	3	-
Tojo	14	13	3
Ulubongka	14	7	-
Ampana Tete	20	-	-
Ampana Kota	10	-	-
Ratolindo	10	-	-
Una-Una	3	-	2
Batudaka	9	-	-
Togean	16	13	11
Walea Kepulauan	9	2	-
Walea Besar	8	8	-
Talatako	6	4	6
Tojo Una-Una	132	50	22

Lanjutan Tabel/Continued Table 4.3.3

Kecamatan Subdistrict	Tanah Longsor/Landslide		
	2019	2020	2021
(1)	(8)	(9)	(10)
Tojo Barat	-	-	-
Tojo	-	-	-
Ulubongka	1	1	1
Ampana Tete	1	-	1
Ampana Kota	-	-	-
Ratolindo	-	-	-
Una-Una	-	-	-
Batudaka	-	-	-
Togean	3	-	2
Walea Kepulauan	-	-	2
Walea Besar	-	-	-
Talatako	-	-	-
Tojo Una-Una	5	1	6

Catatan/Note: ¹ Desa pada tabel ini termasuk Unit Permukiman Transmigrasi (UPT) yang masih dibina oleh kementerian terkait dan nagari di Provinsi Sumatera Barat/Villages in this table are included in Transmigration Settlement Unit which is still fostered by the relevant ministries and the nagari in the Province of Sumatera Barat

Sumber/Source: ² Kejadian dalam setahun sebelum tahun pencacahan/Occured during the last one year before the enumeration years
BPS, Pendataan Potensi Desa (Podes)/BPS-Statistics Indonesia, Village Potential Data Collecting

Tabel
Table 4.3.4**Jumlah Kejadian Bencana Alam di Kabupaten Tojo Una-Una, 2022**
Number of Natural Disasters in Tojo Una-Una Regency, 2022

Jenis Bencana Alam <i>Natural Disaster Type</i>	2022
(1)	(2)
Gelombang Tinggi & Badai <i>High Waves & Storms</i>	-
Kebakaran Rumah <i>House Fire</i>	3
Angin Kencang <i>High Waves & Storms</i>	-
Longsor <i>Landslides</i>	-
Pohon Tumbang <i>Fallen Tree</i>	1
Banjir <i>Flood</i>	22
Gempa <i>Earthquake</i>	1
Kebakaran Hutan dan Lahan <i>Forest Fire</i>	-
Jumlah/Total	27

Catatan/Note: ...

Sumber/Source: Badan Penanggulangan Bencana Daerah Tojo Una-Una/*Regional Disaster Management of Tojo Una-Una Regency.*

Tabel
Table 4.3.5

Jumlah Kerusakan Rumah Akibat Bencana Alam menurut Jenis Bencana Alam dan Kecamatan di Kabupaten Tojo Una-Una, 2022
Amount of Damage to Houses Due to Natural Disasters by Type of Natural Disaster and Subdistrict in Tojo Una-Una, 2022

Kecamatan Subdistricts	Jenis Bencana Alam Type of Disasters		
	Gelombang Tinggi & Badai High Waves & Storms	Kebakaran Rumah House Fire	Angin Kencang Strong Winds
(1)	(2)	(3)	(4)
Tojo Barat	-	1	-
Tojo	-	-	-
Ulubongka	-	-	-
Ampana Tete	-	-	-
Ampana Kota	-	-	-
Ratolindo	-	-	-
Una-Una	-	-	-
Batudaka	-	-	-
Togean	-	-	-
Walea Kepulauan	-	-	-
Walea Besar	-	-	-
Talatak	-	-	-
Tojo Una-Una	-	1	-

Lanjutan Tabel/*Continued Table 4.3.5*

Kecamatan <i>Subdistricts</i>	Jenis Bencana Alam <i>Type of Disasters</i>		
	Longsor <i>Landslide</i>	Banjir <i>Flood</i>	Puting Beliung <i>Cyclone</i>
(1)	(5)	(6)	(7)
Tojo Barat	-	61	-
Tojo	-	-	-
Ulubongka	-	-	-
Ampana Tete	-	482	-
Ampana Kota	-	258	-
Ratolindo	-	1493	-
Una-Una	-	-	-
Batudaka	-	-	-
Togean	-	-	-
Walea Kepulauan	-	-	-
Walea Besar	-	-	-
Talatako	-	-	-
Tojo Una-Una	-	2294	-

Catatan/*Note*: ...Sumber/*Source*: Badan Penanggulangan Bencana Daerah Tojo Una-Una/*Regional Disaster Management of Tojo Una-Una Regency*.

Tabel 4.3.6 **Jumlah Tindak Pidana Menurut Jenisnya di Kabupaten Tojo Una-Una, 2022**
Table 4.3.6 **Number of Criminal Acts by Type in Tojo Una-Una Regency, 2022**

Tindak Pidana <i>Criminal Acts</i>	2021	2022
(1)	(2)	(3)
Tindak Pidana Konvensional <i>Conventional Crime</i>	...	250
Tindak Pidana Transaksional <i>Transaksional Crime</i>	...	0
Tindak Pidana terhadap Kekayaan Negara <i>Crime against state assets</i>	...	5
Tojo Una-Una	...	255

Catatan/Note: ...

Sumber/Source: Polisi Resort Kabupaten Tojo Una-Una/Police of Tojo Una-Una Regency

Tabel
Table 4.3.7**Jumlah Tindak Pidana Menurut Jenisnya di Kabupaten Tojo Una-Una, 2022**
Number of Criminal Acts by Type in Tojo Una-Una Regency, 2022

Tindak Pidana Criminal Acts	Januari-Maret	April-Juni	Juli-September	Oktober-Desember
(1)	(2)	(3)	(4)	(5)
Pembunuhan <i>Murder</i>	-	-	-	-
Penganiayaan Berat <i>Persecution</i>	-	1	-	-
Kejahatan Seksual <i>Sexual Harrasement</i>	11	9	2	6
Pencurian Kendaraan Bermotor <i>Motorcycle Theft</i>	1	1	1	2
Pencurian Hewan Ternak <i>Livestock Theft</i>	-	-	-	-
Pencurian Dalam Rumah <i>Theft in the House</i>	12	19	24	25
Minuman Keras <i>Liquor</i>	-	-	-	-
Perjudian <i>Gambling</i>	-	-	2	2
Penculikan <i>Kidnapping</i>	-	-	-	-
Pemerasan <i>Extortion</i>	1	1	1	-
Penipuan <i>Fraud</i>	1	3	3	4
Penyalahgunaan Narkotika <i>Drug Abuse</i>	11	3	7	5
Pembalakan Liar <i>Illegal Logging</i>	-	-	-	-
Korupsi <i>Corruption</i>	1	1	-	-
Tojo Una-Una	38	38	40	44

Catatan/Note: ...

Sumber/Source: Polisi Resort Kabupaten Tojo Una-Una/Police of Tojo Una-Una Regency

Tabel 4.3.8 **Jumlah Kecelakaan dan Korban Lalu Lintas di Kabupaten Tojo Una-Una, 2021-2022**
Table **Number of Accident and Traffic in Tojo Una-Una Regency, 2021-2022**

Tindak Pidana <i>Criminal Acts</i>	Jumlah Kecelakaan <i>Number of Accidents</i>	Korban (Jiwa) <i>Victim (People)</i>			Kerugian (Rupiah) <i>Loss (Rupiahs)</i>
		Meninggal <i>Die</i>	Luka Berat <i>Serious Injury</i>	Luka Ringan <i>Minor Injury</i>	
(1)	(2)	(3)	(4)	(5)	(6)
2021	55	13	23	91	66 150 000
2022	50	12	21	79	121 600 000

Catatan/Note: ...

Sumber/Source: Polisi Resort Kabupaten Tojo Una-Una/Police of Tojo Una-Una Regency

4.4 KEMISKINAN POVERTY

Tabel 4.4.1 Garis Kemiskinan, Jumlah, dan Persentase Penduduk Miskin di Kabupaten Tojo Una-Una, 2015–2022
Poverty Line, Number, and Percentage of Poor People in Tojo Una-Una Regency, 2015–2022

Tahun Year	Garis Kemiskinan (rupiah/kapita/bulan) Poverty Line (rupiah/capita/month)	Jumlah Penduduk Miskin (ribu) Number of Poor People (thousand)	Persentase Penduduk Miskin Percentage of Poor People
(1)	(2)	(3)	(4)
2015	362 840	27,62	18,79
2016	404 437	27,62	18,59
2017	417 508	27,30	18,15
2018	442 186	27,78	18,27
2019	472 245	26,36	17,16
2020	504 889	25,43	16,39
2021	521 434	25,86	16,60
2022	547 910	25,33	16,12

Catatan/Note: ...

Sumber/Source: BPS, Survei Sosial Ekonomi Nasional Maret/BPS-Statistics Indonesia, March National Socioeconomic Survey

Tabel 4.4.2 Indeks Kedalaman Kemiskinan dan Indeks Keparahan Kemiskinan di Kabupaten Tojo Una-Una, 2015–2022
Poverty Gap Index and Poverty Severity Index in Tojo Una-Una Regency, 2015–2022

Tahun Year	Indeks Kedalaman Kemiskinan Poverty Gap Index	Indeks Keparahan Kemiskinan Poverty Severity Index
(1)	(2)	(3)
2015	2,40	0,44
2016	3,26	0,86
2017	3,30	0,79
2018	2,89	0,67
2019	3,65	1,04
2020	1,76	0,22
2021	3,25	0,95
2022	2,80	0,78

Catatan/Note: ...

Sumber/Source: BPS, Survei Sosial Ekonomi Nasional Maret/BPS-Statistics Indonesia, March National Socioeconomic Survey

5

Pertanian, Kehutanan, Pternakan, dan Perikanan *Agriculture, Forestry, Livestock, and Fishery*

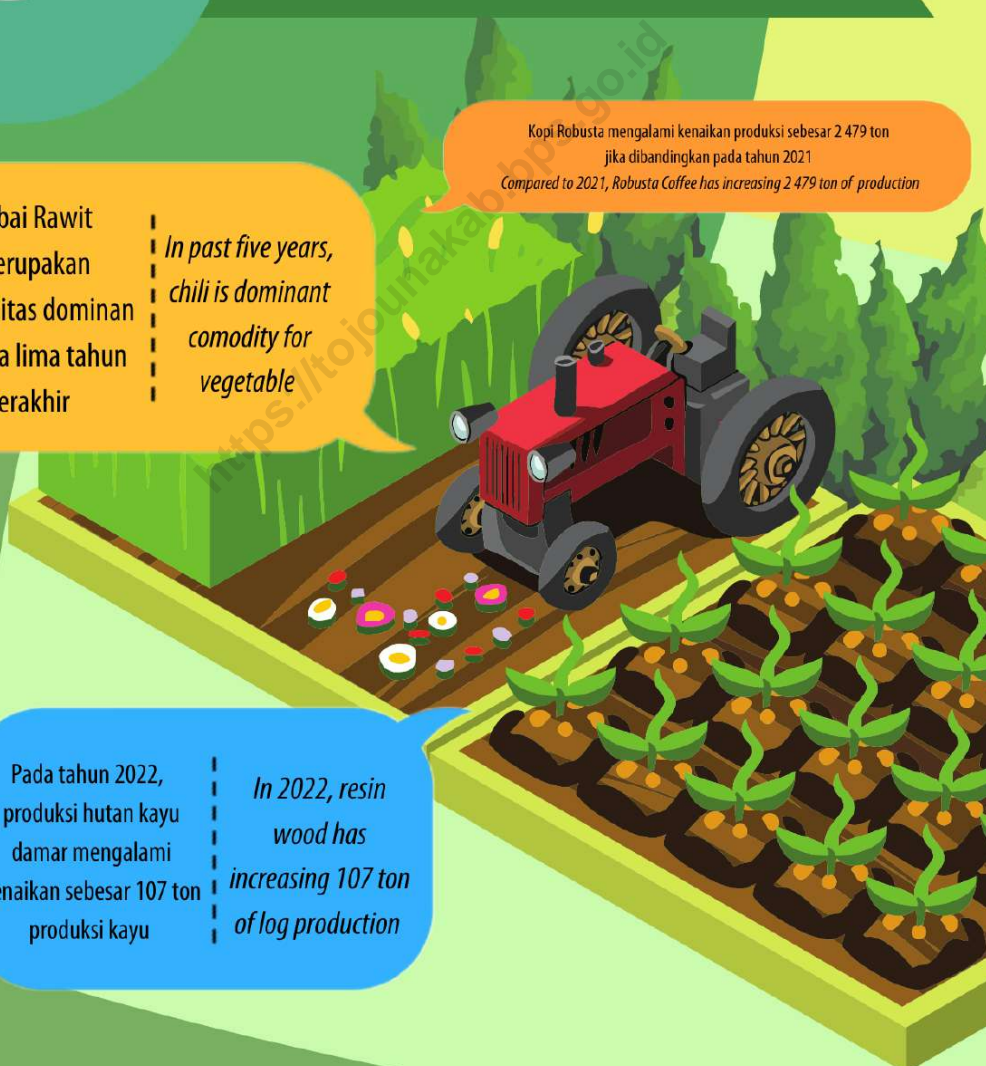
Cabai Rawit merupakan komoditas dominan selama lima tahun terakhir

In past five years, chili is dominant commodity for vegetable

Kopi Robusta mengalami kenaikan produksi sebesar 2 479 ton jika dibandingkan pada tahun 2021
Compared to 2021, Robusta Coffee has increasing 2 479 ton of production

Pada tahun 2022, produksi hutan kayu damar mengalami kenaikan sebesar 107 ton produksi kayu

In 2022, resin wood has increasing 107 ton of log production



<https://tojournalakab.bps.go.id>

PENJELASAN TEKNIS

TECHNICAL NOTES

1. Tanaman sayuran semusim adalah tanaman sumber vitamin, garam mineral dan lain-lain yang dikonsumsi dari bagian tanaman yang berupa daun, bunga, buah, dan umbinya, yang berumur kurang dari satu tahun. Tanaman buah-buahan semusim adalah tanaman sumber vitamin, garam mineral, dan lain- lain yang dikonsumsi dari bagian tanaman yang berupa buah, berumur kurang dari satu tahun.
2. Tanaman buah-buahan tahunan adalah tanaman sumber vitamin, garam bagian tanaman yang berupa buah dan merupakan tanaman tahunan. Tanaman sayuran tahunan adalah tanaman sumber vitamin, garam mineral, dan lain-lain yang dikonsumsi dari bagian tanaman yang berupa daun dan atau buah yang berumur lebih dari satu tahun.
3. Tanaman biofarmaka adalah tanaman yang bermanfaat untuk obat-obatan, kosmetik, dan kesehatan yang dikonsumsi atau digunakan dari bagianbagian tanaman seperti daun, batang, buah, umbi (rimpang) ataupun akar
4. Tanaman hias adalah tanaman yang mempunyai nilai keindahan baik bentuk, warna daun, tajuk maupun bunganya, sering digunakan untuk penghias

1. *Seasonal vegetable plants are plants which are the sources of vitamin, mineral salt, etc, consumed from the part of the plant in the form of leaf, flower, fruit, and root with the age of less than one year. Seasonal fruit plants are plants which are the sources of vitamin, mineral salt, etc, consumed from the part of the plant in the form of fruits. These plants are creeps with the age of less than one year.*
2. *Annual fruit plants are plants which are the sources of vitamin, contained mineral, mineral salt, etc, consumed from the part of plant in the form of fruit and more than one year of age. Annual vegetable plants are plants which are the sources of vitamin, contained mineral salt, etc, consumed from the part of the plant in the form of vegetable and more than one year of age.*
3. *Medicinal plants are plants which are useful for medicine. It is consumed from part of the plant such as leaf, flower, fruit, tuber, and root.*
4. *Ornamental plants are plants which have a beauty value, either in shape, colour of leaf or crown of flower, and they are often used as a yard decorator.*

- pekarangan dan lain sebagainya.
5. Luas panen tanaman hortikultura adalah luas tanaman sayuran, buahbuahan, biofarmaka, dan tanaman hias yang diambil hasilnya/dipanen pada periode pelaporan.
 6. Luas panen untuk tanaman sayuran adalah luas tanaman yang dipanen sekaligus/habis/dibongkar dan luas tanaman yang dipanen berkali-kali (lebih dari satu kali)/belum habis.
5. *Harvested area of horticulture is area which vegetable, fruit, medicinal and ornamental plant of crop harvested during the period of report.*
 6. *Harvested area of vegetables is area of entirely plant harvested/ demolished and plant harvested several times/undemolished.*

<https://tojoounakab.bps.go.id>

ULASAN

DESCRIPTION

Komoditi tanaman sayuran di Kabupaten Tojo Una-Una sebagai berikut, luas panen bawang merah di Kabupaten Tojo Una-Una pada tahun 2022 seluas 18 ha dengan produksi 329 kuintal, luas panen cabai besar 5 ha dengan produksi 2 287 kuintal, luas panen cabai rawit 308 ha dengan produksi 28 241 kuintal, dan luas panen tomat 59 ha dengan produksi 8 382 kuintal.

Komoditi tanaman biofarmaka di Kabupaten Tojo Una-Una pada tahun 2022 didominasi oleh Laos, dengan luas panen 1 414 m² dan produksi 1 931 kuintal.

Produksi buah-buahan di Kabupaten Tojo Una-Una di dominasi oleh pisang dengan produksi 62 062 kg.

The commodities of vegetable crops in Tojo Una-Una Regency are as follows, the harvest area for shallots in Tojo Una-Una Regency in 2022 is 18 ha with a production of 329 quintals. Big chili harvest area 5 ha with a production of 2 287 quintals, cayenne pepper harvest area 308 ha with a production of 28 241 quintals, and tomato harvest area 59 ha with a production of 8 382 quintals.

The commodity of biopharmaca in Tojo Una-Una Regency in 2022 was dominated by Galanga, with a harvest area of 1 414 m² and a production of 1 931 quintals.

Fruit production in Tojo Una-Una Regency is dominated by bananas with a production of 62 062 kg.

5.1 HORTIKULTURA HORTICULTURE

Tabel 5.1.1 **Luas Panen Tanaman Sayuran Menurut Kecamatan dan Jenis Tanaman di Kabupaten Tojo Una-Una (ha), 2021 dan 2022***
*Harvested Area of Vegetables by Subdistrict and Kind of Plant in Tojo Una-Una Regency (ha), 2021 and 2022**

Kecamatan Subdistrict	Bawang Merah Shallot		Cabai Besar/TW/Teropong Chili/Big Chili	
	2021	2022*	2021	2022*
(1)	(2)	(3)	(4)	(5)
Tojo Barat	-	-	-	-
Tojo	-	-	9	5
Ulubongka	13	10	-	-
Ampana Tete	13,5	8	-	-
Ampana Kota	-	-	-	-
Ratolindo	-	-	1	-
Una-Una	-	-	-	-
Batudaka	-	-	-	-
Togean	-	-	-	-
Walea Kepulauan	-	-	5	-
Walea Besar	-	-	-	-
Talatako	-	-	-	-
Tojo Una-Una	26,5	18	15	5

Lanjutan Tabel/Continued Table 5.1.1

Kecamatan Subdistrict	Cabai Rawit Chili/Cayenne Pepper		Kentang Potato	
	2021	2022 ^x	2021	2022 ^x
(1)	(6)	(7)	(8)	(9)
Tojo Barat	24	24	-	-
Tojo	53	46	-	-
Ulubongka	2	21	-	-
Ampana Tete	11	19	-	-
Ampana Kota	4,4	2	-	-
Ratolindo	15,1	20	-	-
Una-Una	22,5	25	-	-
Batudaka	9	11	-	-
Togean	29	18	-	-
Walea Kepulauan	48,5	61	-	-
Walea Besar	95	48	-	-
Talatako	37	13	-	-
Tojo Una-Una	347,8	308	-	-

Lanjutan Tabel/*Continued Table* 5.1.1

Kecamatan Subdistrict	Kubis Cabbage		Tomat Tomato	
	2021	2022 ^x	2021	2022 ^x
(1)	(12)	(13)	(14)	(15)
Tojo Barat	-	-	3	6
Tojo	-	-	11	17
Ulubongka	-	-	-	-
Ampana Tete	-	-	14,8	21
Ampana Kota	-	-	3,4	2
Ratolindo	-	-	3,4	7
Una-Una	-	-	15	6
Batudaka	-	-	-	-
Togean	-	-	1	-
Walea Kepulauan	-	-	-	-
Walea Besar	-	-	-	-
Talatako	-	-	-	-
Tojo Una-Una	-	-	51,6	59

Lanjutan Tabel/Continued Table 5.1.1

Kecamatan Subdistrict	Bawang Putih Garlic		Terung Eggplant	
	2021	2022 ^x	2021	2022 ^x
(1)	(16)	(17)	(18)	(19)
Tojo Barat	-	-	-	5
Tojo	-	-	5	8
Ulubongka	-	-	-	3
Ampana Tete	-	-	3,8	9
Ampana Kota	-	-	1,65	1
Ratolindo	-	-	6,3	9
Una-Una	-	-	16,5	11
Batudaka	-	-	6	9
Togean	-	-	14	12
Walea Kepulauan	-	-	9	14
Walea Besar	-	-	10,5	6
Talatakko	-	-	-	-
Tojo Una-Una	-	-	72,75	87

Catatan/Note: ...

Sumber/Source: BPS, Statistik Pertanian Hortikultura SPH-SBS/BPS-Statistics Indonesia, Agricultural Statistic for Horticulture SPH-SBS

Tabel
Table 5.1.2

Produksi Tanaman Sayuran Menurut Kecamatan dan Jenis Tanaman di Kabupaten Tojo Una-Una (kuintal), 2021 dan 2022^x
Production of Vegetables by Subdistrict and Kind of Plant in Tojo Una-Una Regency (quintal), 2021 and 2022^x

Kecamatan Subdistrict	Bawang Merah Shallot		Cabai Besar Chili/Big Chili	
	2021	2022 ^x	2021	2022 ^x
(1)	(2)	(3)	(4)	(5)
Tojo Barat	-	-	-	-
Tojo	-	-	305	2 278
Ulubongka	153	227	-	-
Ampana Tete	143,5	100	-	-
Ampana Kota	-	-	32	-
Ratolindo	1,1	2	35	-
Una-Una	-	-	-	-
Batudaka	-	-	-	-
Togean	-	-	-	-
Walea Kepulauan	-	-	426	-
Walea Besar	-	-	-	-
Talatako	-	-	-	-
Tojo Una-Una	297,6	329	798	2 278

Lanjutan Tabel/*Continued Table* 5.1.2

Kecamatan Subdistrict	Cabai Rawit Chili/Cayenne Pepper		Kentang Potato	
	2021	2022 ^x	2021	2022 ^x
(1)	(6)	(7)	(8)	(9)
Tojo Barat	1 236	1 117	-	-
Tojo	7 698	11 135	-	-
Ulubongka	3 259	3 395	-	-
Ampana Tete	1 065	2 332	-	-
Ampana Kota	730	111	-	-
Ratolindo	3 115	904	-	-
Una-Una	939	909	-	-
Batudaka	876	432	-	-
Togean	2 224	1 440	-	-
Walea Kepulauan	1 281	2 712	-	-
Walea Besar	5 786	3 495	-	-
Talatako	1 438	440	-	-
Tojo Una-Una	29 647	28 421	-	-

Lanjutan Tabel/*Continued Table* 5.1.2

Kecamatan Subdistrict	Kubis Cabbage		Tomat Tomato	
	2021	2022 ^x	2021	2022 ^x
(1)	(12)	(13)	(14)	(15)
Tojo Barat	-	-	41	256
Tojo	-	-	2 734	5 394
Ulubongka	-	-	-	-
Ampana Tete	-	-	1 300	1 929
Ampana Kota	-	-	377	149
Ratolindo	-	-	1 051	444
Una-Una	-	-	429	211
Batudaka	-	-	-	-
Togean	-	-	46	-
Walea Kepulauan	-	-	-	-
Walea Besar	-	-	-	-
Talatako	-	-	-	-
Tojo Una-Una	-	-	5 977	8 382

Lanjutan Tabel/Continued Table 5.1.2

Kecamatan Subdistrict	Bawang Putih Garlic		Terung Eggplant	
	2021	2022*	2021	2022*
(1)	(16)	(17)	(18)	(19)
Tojo Barat	-	-	-	167
Tojo	-	-	1 546	1 594
Ulubongka	-	-	20	192
Ampana Tete	-	-	772	1 038
Ampana Kota	-	-	169	39
Ratolindo	-	-	330	215
Una-Una	-	-	506	339
Batudaka	-	-	425	170
Togean	-	-	803	294
Walea Kepulauan	-	-	410	389
Walea Besar	-	-	718	259
Talatakko	-	-	-	12
Tojo Una-Una	-	-	5 698	4 707

Catatan/Note: ...

Sumber/Source: BPS, Statistik Pertanian Hortikultura SPH-SBS/BPS-Statistics Indonesia, Agricultural Statistic for Horticulture SPH-SBS

Tabel
Table 5.1.3**Luas Panen Tanaman Sayuran dan Buah-buahan Semusim Menurut Jenis Tanaman di Kabupaten Tojo Una-Una (ha), 2019–2022**
Harvested Area of Seasonal Vegetables and Fruits by Kind of Plant in Tojo Una-Una Regency (ha), 2019–2022

Jenis Tanaman/Kind of Plants	2019	2020	2021	2022*
(1)	(2)	(3)	(4)	(5)
Bawang Merah/Shallots	28	23	27	18
Bawang Putih/Garlic	-	-	-	-
Cabai Besar/TW/Teropong/Chili/Big Chili	45	8	21	5
Cabai Rawit/Chili/Cayenne Pepper	165	412	466	308
Kentang/Potato	-	-	-	-
Kubis/Cabbage	-	-	-	-
Terung/Eggplant	51	41	86	87
Kacang Panjang/Long Beans	50	34	81	80
Tomat/Tomato	28	37	62	59
Semangka/Watermelon	5	-	1	1

Catatan/Note: ...

Sumber/Source: BPS, Statistik Pertanian Hortikultura SPH-TBF/BPS-Statistics Indonesia, Agricultural Statistic for Horticulture SPH-SBS

Tabel 5.1.4 **Produksi Tanaman Sayuran dan Buah-buahan Semusim Menurut Jenis Tanaman di Kabupaten Tojo Una-Una (kuintal), 2019–2022**
Production of Seasonal Vegetables and Fruits by Kind of Plant in Tojo Una-Una Regency (quintal), 2019–2022

Jenis Tanaman/ <i>Kind of Plants</i>	2019	2020	2021	2022*
(1)	(2)	(3)	(4)	(5)
Bawang Merah/ <i>Shallots</i>	283	810	298	329
Bawang Putih/ <i>Garlic</i>	-	-	-	-
Cabai Besar/ <i>TW/Teropong/Chili/Big Chili</i>	814	140	798	2 278
Cabai Rawit/ <i>Chili/Cayenne Pepper</i>	3 063	27 800	29 647	28 421
Kentang/ <i>Potato</i>	-	-	-	-
Kubis/ <i>Cabbage</i>	-	-	-	-
Terung/ <i>Eggplant</i>	872	3 005	5 698	4 707
Kacang Panjang/ <i>Long Beans</i>	928	1 267	4 403	3 136
Tomat/ <i>Tomato</i>	796	5 386	5 977	8 382
Semangka/ <i>Watermelon</i>	118	-	10	5

Catatan/*Note*: ...

Sumber/*Source*: BPS, Statistik Pertanian Hortikultura SPH-TBF/BPS-Statistics Indonesia, Agricultural Statistic for Horticulture SPH-SBS

Tabel
Table 5.1.5

Luas Panen Tanaman Biofarmaka Menurut Kecamatan dan Jenis Tanaman di Kabupaten Tojo Una-Una (m²), 2021 dan 2022

Harvested Area of Medicinal Plants by Subdistrict and Kind of Plant in Tojo Una-Una Regency (m²), 2021 and 2022

Kecamatan Subdistrict	Jahe Ginger		Laos/Lengkuas Galanga		Kencur East Indian Galangal	
	2021	2022 ^x	2021	2022 ^x	2021	2022 ^x
(1)	(2)	(3)	(4)	(5)	(6)	(7)
Tojo Barat	60	66	20	19	24	22
Tojo	13	21	-	13	-	-
Ulubongka	-	-	-	-	-	-
Ampana Tete	170	440	25	158	-	12
Ampana Kota	-	25	25	25	-	-
Ratolindo	15	22	6	19	-	7
Una-Una	30	85	15	115	-	33
Batudaka	-	-	-	-	-	-
Togean	-	106	-	85	-	32
Walea Kepulauan	92	80	32	57	-	-
Walea Besar	-	26	-	23	-	-
Talatakko	-	-	1 400	900	900	950
Tojo Una-Una	380	871	1 523	1 414	924	1 056

Lanjutan Tabel/*Continued Table 5.1.5*

Kecamatan Subdistrict	Kunyit Turmeric		Lidah Buaya Aloevera		Temuireng Black Turmeric	
	2021	2022 ^x	2021	2022 ^x	2021	2022 ^x
(1)	(8)	(9)	(10)	(11)	(12)	(13)
Tojo Barat	37	70	-	-	10	10
Tojo	4	3	-	-	-	-
Ulubongka	-	-	-	-	-	-
Ampana Tete	35	180	-	25	-	-
Ampana Kota	-	-	-	-	-	-
Ratolindo	11	31	1	11	-	-
Una-Una	-	142	15	91	-	-
Batudaka	-	-	-	-	-	-
Togean	-	160	-	-	-	-
Walea Kepulauan	15	91	-	-	-	-
Walea Besar	-	38	-	-	-	-
Talatak	-	600	-	-	-	-
Tojo Una-Una	102	1 315	16	127	10	10

Catatan/Note: ...

Sumber/Source: BPS, Statistik Pertanian Hortikultura SPH-TBF/BPS-Statistics Indonesia, Agricultural Statistic for Horticulture SPH-TBF

Tabel
Table 5.1.6**Produksi Tanaman Biofarmaka Menurut Kecamatan dan Jenis Tanaman di Kabupaten Tojo Una-Una (kg), 2021 dan 2022*****Production of Medicinal Plants by Subdistrict and Kind of Plant in Tojo Una-Una Regency (kg), 2021 and 2022***

Kecamatan Subdistrict	Jahe Ginger		Laos/Lengkuas Galanga		Kencur East Indian Galangal	
	2021	2022 ^x	2021	2022 ^x	2021	2022 ^x
(1)	(2)	(3)	(4)	(5)	(6)	(7)
Tojo Barat	216	254	45	57	51	80
Tojo	115	41	-	70	-	-
Ulubongka	-	-	-	-	-	-
Ampana Tete	200	440	30	188	-	12
Ampana Kota	-	50	10	50	-	-
Ratolindo	65	82	28	48	-	24
Una-Una	50	192	18	115	-	66
Batudaka	-	-	-	-	-	-
Togean	-	181	-	85	-	32
Walea Kepulauan	141	350	41	342	-	-
Walea Besar	-	72	-	76	-	-
Talatako	-	-	1 300	900	700	950
Tojo Una-Una	787	1 662	1 472	1 931	751	1 164

Lanjutan Tabel/Continued Table 5.1.6

Kecamatan Subdistrict	Kunyit Turmeric		Lidah Buaya Aloevera		Temuireng Black Turmeric	
	2021	2022 ^x	2021	2022 ^x	2021	2022 ^x
(1)	(8)	(9)	(10)	(11)	(12)	(13)
Tojo Barat	203	198	-	-	40	40
Tojo	34	6	-	-	-	-
Ulubongka	-	-	-	-	-	-
Ampana Tete	40	200	-	25	-	-
Ampana Kota	-	-	-	-	-	-
Ratolindo	27	70	5	32	-	-
Una-Una	-	182	19	179	-	-
Batudaka	-	-	-	-	-	-
Togean	-	175	-	-	-	-
Walea Kepulauan	22	411	-	-	-	-
Walea Besar	-	43	-	-	-	-
Talatako	-	600	-	-	-	-
Tojo Una-Una	326	1 885	24	236	40	40

Catatan/Note: ...

Sumber/Source: BPS, Statistik Pertanian Hortikultura SPH-TBF/BPS-Statistics Indonesia, Agricultural Statistic for Horticulture SPH-TBF

Tabel 5.1.7 Luas Panen Tanaman Biofarmaka Menurut Jenis Tanaman di Kabupaten Tojo Una-Una (m²), 2019–2022
Table 5.1.7 *Harvested Area of Medicinal Plants by Kind of Plant in Tojo Una-Una Regency (m²), 2019–2022*

Jenis Tanaman Kind of Plants	2019	2020	2021	2022 ^x
(1)	(2)	(3)	(4)	(5)
Jahe/Ginger	434	830	380	871
Kencur/East Indian Galangal	58	521	924	1 056
Kunyit/Turmeric	683	99	102	1 315
Laos/Lengkuas/Galanga	651	385	1 523	1 414
Lidah Buaya/Aloevera	146	22	16	127
Temuireng/Black Turmeric	20	20	10	10

Catatan/Note: ¹ Satuan luas panen dalam pohon/The unit of harvested area are tree

Sumber/Source: BPS, Statistik Pertanian Hortikultura SPH-TBF/BPS-Statistics Indonesia, Agricultural Statistic for Horticulture SPH-TBF

Tabel 5.1.8 **Produksi Tanaman Biofarmaka Menurut Jenis Tanaman di Kabupaten Tojo Una-Una (kg), 2019–2022**
Production of Medicinal Plants by Kind of Plant in Tojo Una-Una Regency (kg), 2019–2022

Jenis Tanaman Kind of Plants	2019	2020	2021	2022 ^x
(1)	(2)	(3)	(4)	(5)
Jahe/Ginger	755	950	787	1 662
Kencur/East Indian Galangal	120	291	751	1 164
Kunyit/Turmeric	927	180	326	1 885
Laos/Lengkuas/Galanga	814	283	1 472	1 931
Lidah Buaya/Aloevera	156	42	24	236
Temuireng/Black Turmeric	20	40	40	40

Catatan/Note: ...

Sumber/Source: BPS, Statistik Pertanian Hortikultura SPH-TBF/BPS-Statistics Indonesia, Agricultural Statistic for Horticulture SPH-TBF

Tabel
Table 5.1.9

Luas Panen Tanaman Hias Menurut Kecamatan dan Jenis Tanaman di Kabupaten Tojo Una-Una (m²), 2021 dan 2022^x
Harvested Area of Ornamental Plants by Subdistrict and Kind of Plant in Tojo Una-Una Regency (m²), 2021 and 2022^x

Kecamatan Subdistrict	Angrek Pot/ <i>Orchid</i>		Krisan/ <i>Chrysantemum</i>		Mawar/ <i>Rose</i>	
	2021	2022 ^x	2021	2022 ^x	2021	2022 ^x
(1)	(2)	(3)	(4)	(5)		
Tojo Barat	-	-	-	-	-	-
Tojo	-	-	-	-	-	-
Ulubongka	-	-	-	-	-	-
Ampana Tete	-	-	-	-	-	-
Ampana Kota	-	-	-	-	-	-
Ratolindo	-	-	-	-	-	-
Una-Una	75	-	-	-	-	-
Batudaka	-	-	-	-	-	-
Togean	-	185	-	-	-	-
Walea Kepulauan	-	-	-	-	-	-
Walea Besar	-	-	-	-	-	-
Talatako	-	-	-	-	-	-
Tojo Una-Una	75	185	-	-	-	-

Lanjutan Tabel/*Continued Table* 5.1.9

Kecamatan Subdistrict	Sedap Malam/ Tuberose		Melati/Jasmine		Soka/Ixora	
	2021	2022 ^x	2021	2022 ^x	2021	2022 ^x
(1)	(2)	(3)	(4)	(5)		
Tojo Barat	-	-	-	-	-	-
Tojo	-	-	-	-	-	-
Ulubongka	-	-	-	-	-	-
Ampana Tete	-	-	-	-	-	-
Ampana Kota	-	-	-	-	-	-
Ratolindo	-	-	-	-	-	-
Una-Una	-	-	-	-	-	-
Batudaka	-	-	-	-	-	-
Togean	-	-	-	-	-	-
Walea Kepulauan	-	-	-	-	-	-
Walea Besar	-	-	-	-	-	-
Talatako	-	-	-	-	-	-
Tojo Una-Una	-	-	-	-	-	-

Tabel
Table 5.1.10

Produksi Tanaman Hias Menurut Kecamatan dan Jenis Tanaman di Kabupaten Tojo Una-Una (tangkai), 2021 dan 2022^x

Production of Ornamental Plants by Subdistrict and Kind of Plant in Tojo Una-Una Regency (stalks), 2021 and 2022^x

Kecamatan Subdistrict	Angrek/ <i>Orchid</i>		Krisan/ <i>Chrysantemum</i>		Mawar/ <i>Rose</i>	
	2021	2022 ^x	2021	2022 ^x	2021	2022 ^x
(1)	(2)	(3)	(4)	(5)		
Tojo Barat	-	-	-	-	-	-
Tojo	-	-	-	-	-	-
Ulubongka	-	-	-	-	-	-
Ampana Tete	-	-	-	-	-	-
Ampana Kota	-	-	-	-	-	-
Ratolindo	-	-	-	-	-	-
Una-Una	600	-	-	-	-	-
Batudaka	-	-	-	-	-	-
Togean	-	370	-	-	-	-
Walea Kepulauan	-	-	-	-	-	-
Walea Besar	-	-	-	-	-	-
Talatako	-	-	-	-	-	-
Tojo Una-Una	600	370	-	-	-	-

Lanjutan Tabel/Continued Table 5.1.10

Kecamatan Subdistrict	Sedap Malam/ Tuberose		Melati/Jasmine		Soka/Ixora	
	2021	2022 ^x	2021	2022 ^x	2021	2022 ^x
(1)	(2)	(3)	(4)	(5)		
Tojo Barat	-	-	-	-	-	-
Tojo	-	-	-	-	-	-
Ulubongka	-	-	-	-	-	-
Ampana Tete	-	-	-	-	-	-
Ampana Kota	-	-	-	-	-	-
Ratolindo	-	-	-	-	-	-
Una-Una	-	-	-	-	-	-
Batudaka	-	-	-	-	-	-
Togean	-	-	-	-	-	-
Walea Kepulauan	-	-	-	-	-	-
Walea Besar	-	-	-	-	-	-
Talatak	-	-	-	-	-	-
Tojo Una-Una	-	-	-	-	-	-

Tabel
Table 5.1.11

**Luas Panen Tanaman Hias Menurut Jenis Tanaman di
Kabupaten Tojo Una-Una (m²), 2019–2022**
**Harvested Area of Ornamental Plants by Kind of Plant in
Tojo Una-Una Regency (m²), 2019–2022**

Jenis Tanaman Kind of Plants	2019	2020	2021	2022*
(1)	(2)	(3)	(4)	(5)
Anggrek/ <i>Orchid</i>	75	1 300	75	185
Krisan/ <i>Chrysantemum</i>	-	-	-	-
Mawar/ <i>Rose</i>	65	-	-	-
Sedap Malam/ <i>Tuberose</i>	-	-	-	-
Melati/ <i>Jasmine</i>	-	-	-	-
Soka/ <i>Ixora</i>	-	-	-	-

Catatan/Note: ...

Sumber/Source: BPS, Statistik Pertanian Hortikultura SPH-TH/BPS-Statistics Indonesia, *Agricultural Statistik for Horticulture SPH-TH*

Tabel 5.1.12 **Produksi Tanaman Hias Menurut Jenis Tanaman di Kabupaten Tojo Una-Una (tangkai), 2019–2022**
Table 5.1.12 **Production of Ornamental Plants by Kind of Plant n Tojo Una-Una Regency (stalks), 2019–2022**

Jenis Tanaman <i>Kind of Plants</i>	2019	2020	2021	2022*
(1)	(2)	(3)	(4)	(5)
Anggrek/ <i>Orchid</i>	1 320	1 300	600	370
Krisan/ <i>Chrysantemum</i>	-	-	-	-
Mawar/ <i>Rose</i>	100	-	-	-
Sedap Malam/ <i>Tuberose</i>	-	-	-	-
Melati/ <i>Jasmine</i>	-	-	-	-
Soka/ <i>Ixora</i>	-	-	-	-

Catatan/Note: ¹ Satuan produksi dalam pohon/*The unit of production are tree*

² Satuan produksi dalam kg/*The unit of production are kg*

Sumber/Source: BPS, Statistik Pertanian Hortikultura SPH-TH/BPS-Statistics Indonesia, *Agricultural Statistik for Horticulture SPH-TH*

Tabel
Table 5.1.13

Produksi Buah-buahan Menurut Kecamatan dan Jenis Tanaman di Kabupaten Tojo Una-Una (kuintal), 2021 dan 2022^x

Production of Fruits by Subdistrict and Kind of Plant in Tojo Una-Una Regency (kuintal), 2021 and 2022^x

Kecamatan Subdistrict	Mangga/Mango		Durian/Durian	
	2021	2022 ^x	2021	2022 ^x
(1)	(2)	(3)	(4)	(5)
Tojo Barat	3 356	4 253	1 804	3 150
Tojo	201	1 910	1 014	461
Ulubongka	120	2 466	153	1 042
Ampana Tete	5 266	2 845	-	1 812
Ampana Kota	126	300	566	347
Ratolindo	37	292	-	8
Una-Una	165	421	846	2 573
Batudaka	-	16	-	16
Togean	333	960	-	885
Walea Kepulauan	75	246	-	435
Walea Besar	44	119	20	246
Talatako	-	352	100	3 217
Tojo Una-Una	9 724	14 180	4 503	14 192

Lanjutan Tabel/*Continued Table* 5.1.13

Kecamatan Subdistrict	Jeruk Siam/Orange/Tangerine		Pisang/Banana	
	2021	2022 ^x	2021	2022 ^x
(1)	(6)	(7)	(8)	(9)
Tojo Barat	167	110	3 717	2 492
Tojo	430	206	456	3 662
Ulubongka	-	-	129	22 164
Ampana Tete	77	96	6 655	5 446
Ampana Kota	-	-	253	1 018
Ratolindo	-	-	84	1 109
Una-Una	-	-	68 595	22 682
Batudaka	-	-	-	34
Togean	-	-	-	728
Walea Kepulauan	-	-	446	904
Walea Besar	-	-	365	423
Talatak	-	-	440	1 400
Tojo Una-Una	674	412	81 139	62 062

Lanjutan Tabel/*Continued Table* 5.1.13

Kecamatan Subdistrict	Pepaya/Papaya		Salak/Snakefruit	
	2021	2022 ^x	2021	2022 ^x
(1)	(10)	(11)	(12)	(13)
Tojo Barat	2 884	1 210	-	-
Tojo	4 545	2 418	-	390
Ulubongka	-	798	-	36
Ampana Tete	2 850	2 292	444	577
Ampana Kota	79	172	-	-
Ratolindo	-	234	-	-
Una-Una	831	513	-	-
Batudaka	-	-	-	-
Togean	-	-	-	-
Walea Kepulauan	114	294	-	-
Walea Besar	99	191	-	-
Talatako	640	1 005	-	-
Tojo Una-Una	12 042	9 127	444	1 003

Lanjutan Tabel/*Continued Table* 5.1.13

Kecamatan Subdistrict	Duku/Langsat		Jambu Air/Water Apple	
	2021	2022 ^x	2021	2022 ^x
(1)	(10)	(11)	(12)	(13)
Tojo Barat	227	1 582	62	81
Tojo	449	364	272	172
Ulubongka	2 984	1 841	32	307
Ampana Tete	-	556	566	1 786
Ampana Kota	2	55	20	67
Ratolino	-	45	-	15
Una-Una	1 680	1 830	104	348
Batudaka	-	-	-	-
Togean	70	3 544	-	-
Walea Kepulauan	73	310	35	81
Walea Besar	10	101	-	-
Talatakko	-	2 417	-	150
Tojo Una-Una	5 495	12 644	1 090	3 007

Catatan/Note: ...

Sumber/Source: BPS, Statistik Pertanian Hortikultura SPH-BST/BPS-Statistics Indonesia, *Agricultural Statistic for Horticulture SPH-BST*

Tabel
Table 5.1.14**Produksi Buah-Buahan dan Sayuran Tahunan Menurut Jenis Tanaman di Kabupaten Tojo Una-Una (kuintal), 2019–2022**
Production of Annual Fruits and Vegetables by Kind of Plant in Tojo Una-Una Regency (quintal), 2019–2022

Jenis Tanaman/ <i>Kind of Plants</i>	2019	2020	2021	2022 ^x
(1)	(2)	(3)	(4)	(5)
Durian/ <i>Durian</i>	3 454	2 663	4 503	14 192
Jeruk Siam/ <i>Keprok/Orange/Tangerine</i>	346	40	674	412
Mangga/ <i>Mango</i>	7 368	6 753	9 724	14 180
Pepaya/ <i>Papaya</i>	7 683	5 203	12 042	9 127
Pisang/ <i>Banana</i>	68 604	57 944	81 139	62 062
Salak/ <i>Snakefruit</i>	207	15	444	1 003
Belimbing/ <i>Star Fruit</i>	197	18	259	445
Duku/ <i>Langsat</i>	3 252	6 874	5 495	12 644
Jambu Air/ <i>Water Apple</i>	1 305	585	1 090	3 007

Catatan/*Note*: ...Sumber/*Source*: BPS, Statistik Pertanian Hortikultura SPH-BST/*BPS-Statistics Indonesia, Agricultural Statistic for Horticulture SPH-BST*

**5.2 PERKEBUNAN
ESTATE CROPS**

Tabel 5.2.1 Luas Areal Tanaman Perkebunan Menurut Kecamatan dan Jenis Tanaman di Kabupaten Tojo Una-Una (ha), 2021 dan 2022
Planted Area of Estate Crops by Subdistrict and Type of Crops in Tojo Una-Una Regency (ha), 2021 and 2022

Kecamatan Subdistrict	Kelapa Sawit/Oil Palm		Kelapa/Coconut	
	2021	2022 ^x	2021	2022 ^x
(1)	(2)	(3)	(4)	(5)
Tojo Barat	-	-	1 766	1 958
Tojo	-	-	677	1 171
Ulubongka	-	-	2 096	2 388
Ampana Tete	-	142	5 679	6 441
Ampana Kota	-	-	4 752	4 792
Ratolindo	-	-	1 398	1 431
Una-Una	-	-	857	908
Batudaka	-	-	578	613
Togean	-	-	1 028	1,13
Walea Kepulauan	-	-	1 005	1 036
Walea Besar	-	-	646	696
Talatakko	-	-	484	524
Tojo Una-Una	-	142	20 966	23 066

Lanjutan Tabel/*Continued Table* 5.2.1

Kecamatan Subdistrict	Karet/Rubber		Kopi Robusta/Coffee	
	2021	2022 ^x	2021	2022 ^x
(1)	(6)	(7)	(8)	(9)
Tojo Barat	-	-	48	80
Tojo	-	-	7	16
Ulubongka	-	-	24	34
Ampana Tete	-	-	119	355
Ampana Kota	-	-	42	41
Ratolindo	-	-	-	-
Una-Una	-	-	9	12
Batudaka	-	-	-	-
Togean	-	-	16	19
Walea Kepulauan	-	-	12	14
Walea Besar	-	-	7	13
Talatako	-	-	-	-
Tojo Una-Una	-	-	284	584

Lanjutan Tabel/*Continued Table* 5.2.1

Kecamatan Subdistrict	Kakao/Cocoa		Tebu/Sugar cane	
	2021	2022 ^x	2021	2022 ^x
(1)	(10)	(11)	(12)	(13)
Tojo Barat	2 169	1,683	-	-
Tojo	381	700	-	-
Ulubongka	315	666	-	-
Ampana Tete	2 167	2 297	-	-
Ampana Kota	2 200	2 134	-	-
Ratolindo	-	29	-	-
Una-Una	617	1 237	-	-
Batudaka	-	28	-	-
Togean	211	627	-	-
Walea Kepulauan	200	737	-	-
Walea Besar	90	645	-	-
Talatak	-	-	-	-
Tojo Una-Una	8 350	10 783	-	-

Lanjutan Tabel/Continued Table 5.2.1

Kecamatan Subdistrict	Teh/Tea		Tembakau/Tobacco	
	2021	2022 ^x	2021	2022 ^x
(1)	(14)	(15)	(16)	(17)
Tojo Barat	-	-	-	-
Tojo	-	-	-	-
Ulubongka	-	-	-	-
Ampana Tete	-	-	-	-
Ampana Kota	-	-	-	-
Ratolindo	-	-	-	-
Una-Una	-	-	-	-
Batudaka	-	-	-	-
Togean	-	-	-	-
Walea Kepulauan	-	-	-	-
Walea Besar	-	-	-	-
Talatako	-	-	-	-
Tojo Una-Una	-	-	-	-

Catatan/Note: ...

Sumber/Source: ...

Tabel

Table 5.2.2

Produksi Perkebunan Menurut Kecamatan dan Jenis Tanaman di Kabupaten Tojo Una-Una (ton), 2021 dan 2022

Production of Estates by Subdistrict and Type of Crops in Tojo Una-Una Regency (ton), 2021 and 2022

Kecamatan Subdistrict	Kelapa Sawit/Oil Palm		Kelapa/Coconut	
	2021	2022 ^x	2021	2022 ^x
(1)	(2)	(3)	(4)	(5)
Tojo Barat	-	-	2 099 370	1 454 640
Tojo	-	-	2 190 112	2 793 008
Ulubongka	-	-	3 217 496	3 432 940
Ampana Tete	-	120 000	8 426 702	9 337 993
Ampana Kota	-	-	7 920 700	7 508 160
Ratolindo	-	-	1 504 164	2 150 124
Una-Una	-	-	1 441 106	1 209 834
Batudaka	-	-	888 964	841 481
Togean	-	-	1 471 886	1 608 736
Walea Kepulauan	-	-	1 347 288	1 541 396
Walea Besar	-	-	993 548	1 018 000
Talatako	-	-	744 392	667,92
Tojo Una-Una	-	120 000	32 245 708	33 564 232

Lanjutan Tabel/*Continued Table* 5.2.2

Kecamatan Subdistrict	Karet/Rubber		Kopi Robusta/Coffee	
	2021	2022 ^x	2021	2022 ^x
(1)	(6)	(7)	(8)	(9)
Tojo Barat	-	-	52 992	52 992
Tojo	-	-	5 866	4 991
Ulubongka	-	-	24 768	24 768
Ampana Tete	-	-	122 808	122 808
Ampana Kota	-	-	43 344	42 312
Ratolindo	-	-	-	-
Una-Una	-	-	8 028	8 028
Batudaka	-	-	-	-
Togean	-	-	16 512	19 608
Walea Kepulauan	-	-	15 480	16,77
Walea Besar	-	-	3 290	3,29
Talatako	-	-	-	-
Tojo Una-Una	-	-	293 088	295 567

Lanjutan Tabel/*Continued Table 5.2.2*

Kecamatan Subdistrict	Kakao/Cocoa		Tebu/Sugar cane	
	2021	2022 ^x	2021	2022 ^x
(1)	(10)	(11)	(12)	(13)
Tojo Barat	1 399 179	673 308	-	-
Tojo	241 554	237,75	-	-
Ulubongka	199 710	199,71	-	-
Ampana Tete	1 373 878	824,2	-	-
Ampana Kota	1 394 800	808,35	-	-
Ratolino	-	-	-	-
Una-Una	408	409,17	-	-
Batudaka	-	12,18	-	-
Togean	133 774	190,2	-	-
Walea Kepulauan	126 800	193,05	-	-
Walea Besar	12 000	26,6	-	-
Talatako	-	-	-	-
Tojo Una-Una	4 882 103	3574,518	-	-

Lanjutan Tabel/*Continued Table* 5.2.2

Kecamatan Subdistrict	Teh/Tea		Tembakau/Tobacco	
	2021	2022 ^x	2021	2022 ^x
(1)	(14)	(15)	(16)	(17)
Tojo Barat	-	-	-	-
Tojo	-	-	-	-
Ulubongka	-	-	-	-
Ampana Tete	-	-	-	-
Ampana Kota	-	-	-	-
Ratolindo	-	-	-	-
Una-Una	-	-	-	-
Batudaka	-	-	-	-
Togean	-	-	-	-
Walea Kepulauan	-	-	-	-
Walea Besar	-	-	-	-
Talatako	-	-	-	-
Tojo Una-Una	-	-	-	-

Catatan/Note: ...

Sumber/Source: Dinas Pertanian dan Ketahanan Pangan/ *Regional Office of Agriculture and Food Security*

Tabel
Table 5.2.3

Luas Areal Tanaman Perkebunan Rakyat Menurut Jenis Tanaman di Kabupaten Tojo Una-Una (ha), 2022
Planted Area of Estate Crops by Type of Crops in Tojo Una-Una Regency (ha), 2022

Jenis Tanaman <i>Kind of Plants</i>	2022*
(1)	(6)
Tanaman Tahunan Perennial Crops	
Karet/ <i>Rubber</i>	-
Kelapa/ <i>Coconut</i>	23 066
Kelapa sawit/ <i>Oil palm</i>	142
Kopi/ <i>Coffee</i>	584
Kakao/ <i>Cocoa</i>	10 783
Teh/ <i>Tea</i>	
Jambu mete/ <i>Cashew nut</i>	123
Pala/ <i>Nutmeg</i>	2 006
Lada/ <i>Pepper</i>	296
Tanaman Semusim Seasonal Crops	
Tebu/ <i>Sugar cane</i>	-
Tembakau/ <i>Tobacco</i>	-
Nilam/ <i>Patchouli</i>	1 520

Catatan/Note:

Sumber/Source: Dinas Pertanian dan Ketahanan Pangan/ *Regional Office of Agriculture and Food Security*

Tabel
Table 5.2.4**Produksi Perkebunan Rakyat Menurut Jenis Tanaman di Kabupaten Tojo Una-Una (ton), 2022**
Production of Estates by Type of Crops in Tojo Una-Una Regency (ton), 2022

Jenis Tanaman <i>Kind of Plants</i>	2022*
(1)	(6)
Tanaman Tahunan Perennial Crops	
Karet/ <i>Rubber</i>	-
Kelapa/ <i>Coconut</i>	33 564 232
Kelapa sawit/ <i>Oil palm</i>	120 000
Kopi/ <i>Coffee</i>	295 567
Kakao/ <i>Cocoa</i>	3 603 600
Teh/ <i>Tea</i>	-
Jambu mete/ <i>Cashew nut</i>	8 000
Pala/ <i>Nutmeg</i>	29 811
Lada/ <i>Pepper</i>	50 625
Tanaman Semusim Seasonal Crops	
Tebu/ <i>Sugar cane</i>	-
Tembakau/ <i>Tobacco</i>	-
Nilam/ <i>Patchouli</i>	73 820

Catatan/Note:

Sumber/Source: Dinas Pertanian dan Ketahanan Pangan/ *Regional Office of Agriculture and Food Security*

**5.3 PETERNAKAN
LIVESTOCK**

Tabel 5.3.1 Populasi Ternak Menurut Kecamatan dan Jenis Ternak di Kabupaten Tojo Una-Una, 2021-2022
Livestock Population by Subdistrict and Kind of Livestock in Tojo Una-Una Regency, 2021-2022

Kecamatan Subdistrict	Sapi Cow		Kambing Goat	
	2021	2022 ^x	2021	2022 ^x
(1)	(2)	(3)	(4)	(5)
Tojo Barat	3 752	4 127	3 429	3 651
Tojo	6 582	6 994	6 251	6 524
Ulubongka	6 537	6 929	6 779	6 822
Ampana Tete	9 600	10 444	2 962	3 169
Ampana Kota	2 851	3 134	1 396	1 564
Ratolindo	1 792	1 979	2 739	3 049
Una-Una	3 889	4 291	4 671	4 472
Batudaka	2 499	2 794	4 636	4 472
Togean	1 715	1 872	4 873	4 916
Walea Kepulauan	461	493	1 194	1 327
Walea Besar	216	259	137	811
Talatakko	129	263	730	202
Tojo Una-Una	40 023	43 579	39 797	40 979

Lanjutan Tabel/*Continued Table 5.3.1*

Kecamatan Subdistrict	Kuda Horse		Babi Pig	
	2021	2022 ^x	2021	2022 ^x
(1)	(2)	(3)	(4)	(5)
Tojo Barat	-	-	1 001	931
Tojo	-	-	-	-
Ulubongka	1	-	920	811
Ampana Tete	3	3	808	974
Ampana Kota	2	2	-	-
Ratolindo	101	47	-	-
Una-Una	-	-	-	-
Batudaka	-	-	-	-
Togean	1	-	-	-
Walea Kepulauan	-	-	-	-
Walea Besar	-	-	-	-
Talatako	-	-	-	-
Tojo Una-Una	108	52	2 729	2 716

Catatan/Note:

Sumber/Source: Dinas Pertanian dan Ketahanan Pangan/ *Regional Office of Agriculture and Food Security*

Tabel
Table 5.3.2

Populasi Unggas Menurut Kecamatan dan Jenis Unggasnya di Kabupaten Tojo Una-Una
Avian Population by Subdistrict and Kind of Avian in Tojo Una-Una Regency

Kecamatan Subdistrict	Ayam Ras Purebreed Chicken		Ayam Petelur Laying Hens	
	2021	2022 ^x	2021	2022 ^x
(1)	(2)	(3)	(4)	(5)
Tojo Barat	27 971	31 812	3 465	4 114
Tojo	21 645	22 523	2 782	4 041
Ulubongka	29 886	32 022	4 108	
Ampana Tete	91 075	96 587	3 315	4 767
Ampana Kota	30 857	32 598	11 026	12 153
Ratolindo	22 140	23 680	3 265	3 917
Una-Una	24 234	24 999	-	-
Batudaka	9 157	9 734	-	-
Togean	26 852	29 060	-	-
Walea Kepulauan	21 443	22 513	-	384
Walea Besar	10 223	11 338	-	-
Talatakko	88 285	90 203	-	-
Tojo Una-Una	403 768	427 069	27 961	29.376

Catatan/Note:

Sumber/Source: Dinas Pertanian dan Ketahanan Pangan/ Regional Office of Agriculture and Food Security

Lanjutan Tabel/Continued Table 5.3.2

Kecamatan Subdistrict	Ayam Pedaging Broiler		Itik Duck	
	2021	2022 ^x	2021	2022 ^x
(1)	(2)	(3)	(4)	(5)
Tojo Barat	196 253	324 005	3 381	4 507
Tojo	78 676	54 700	3 065	3 202
Ulubongka	84 953	-	1 944	2 002
Ampana Tete	250 000	4 767	2 623	2 758
Ampana Kota	67 181	52 181	4 102	4 840
Ratolindo	290 652	290 652	1 972	2 031
Una-Una	-	-	2 283	2 551
Batudaka	-	-	-	-
Togean	-	-	1 689	1 940
Walea Kepulauan	-	-	1 230	1 361
Walea Besar	-	-	188	190
Talatako	-	-	-	-
Tojo Una-Una	967 715	726.305	22 477	25.382

**5.4 PERIKANAN
FISHERY**

Tabel 5.4.1 Populasi Perikanan Tangkap Menurut Kecamatan di Kabupaten Tojo Una-Una, 2020 - 2021
Fishery Population by Subdistrict and Kind of Fishery in Tojo Una-Una Regency, 2021-2022

Kecamatan Subdistrict	2021	2022
(1)	(2)	(4)
Tojo Barat	417	489
Tojo	4 034	4 133
Ulubongka	194	248
Ampana Tete	839	848
Ampana Kota	180	369
Ratolindo	1 362	1 371
Una-Una	1 178	1 223
Batudaka	1 643	1 868
Togean	3 198	3 324
Walea Kepulauan	1 454	1 607
Walea Besar	835	943
Talatako	1 554	1 707
Tojo Una-Una	16 888	18 130

Catatan/Note:

Sumber/Source: Dinas Perikanan/ Regional Office of Fishery

5.5 KEHUTANAN FORESTRY

Tabel 5.5.1 **Luas Hutan Menurut Fungsinya di Kabupaten Tojo Una-Una, 2022**
Table 5.5.1 **Forest Area by function in Tojo Una-Una Regency, 2022**

Jenis Hutan Type of Forest	Luas Hutan (Ha) Forest Area (Ha)	Persentase (%) Percentage (%)
(1)	(2)	(3)
Hutan Lindung <i>Protected Forest</i>	170 277	42,16478431
Hutan Produksi Tetap <i>Regular Production Forest</i>	47 362	11,72799917
Hutan Produksi Terbatas <i>Limited Production Forest</i>	174 355	43,17459767
Hutan Suaka Alam Marga dan Wisata <i>Forest and Nature Tourism</i>	11 843	2,932618854
Hutan Produksi dapat dikonversi <i>Able to Convert Production Forest</i>	-	-
Total Kawasan Hutan/Total of Forest Areas	403 837	100

Catatan/Note:

Sumber/Source: Dinas Kehutanan/ Regional Office of Forestry

Tabel
Table 5.5.2

Produksi Hasil Hutan Menurut Jenisnya di Kabupaten Tojo Una-Una, 2022
Forest Production by type in Tojo Una-Una Regency, 2022

Kecamatan Subdistrict	Satuan Unit	Tahun Year	
		2021	2022 ^x
(1)	(2)	(4)	(5)
Kayu Bulat Log	m ²	-	-
Rotan Rattan	Ton	695	497.00
Damar Resin	Ton	351	458.00
Meranti Meranti	m ²	-	-
Kayu Rimba Forest Wood	m ²	-	-
Kayu Gergajian Shawn Timber	m ²	11 014,58	171,4802

Catatan/Note:

Sumber/Source: Dinas Kehutanan/ Regional Office of Forestry

<https://tojounakab.bps.go.id>

Industri, Pertambangan, dan Energi *Industry, Mining, and Energy*

6

Pada tahun 2022, jumlah pelanggan air sejumlah 18 645 orang.

In year 2022, number of water costumers is 18 645 people

Pada tahun 2022, jumlah pelanggan listrik mengalami kenaikan sebesar 1 634 pelanggan

In year 2022, number of electricity customer have increased 1 634 costumers

Pada tahun 2022, jumlah daya terpasang sebanyak 37 023 kW
In year 2022, number of installed electricity power is 37 023 kW





<https://tojournalakab.bps.go.id>

PENJELASAN TEKNIS

1. Jasa industri adalah kegiatan industri yang melayani keperluan pihak lain, Pada kegiatan ini bahan baku disediakan oleh pihak lain sedangkan pihak pengolah hanya melakukan pengolahannya dengan mendapat imbalan sebagai balas jasa (upah maklon).
2. Perusahaan atau usaha industri adalah suatu unit (kesatuan) usaha yang melakukan kegiatan ekonomi, bertujuan menghasilkan barang atau jasa, terletak pada suatu bangunan atau lokasi tertentu, dan mempunyai catatan administrasi tersendiri mengenai produksi dan struktur biaya serta ada seorang atau lebih yang bertanggung jawab atas usaha tersebut.
3. Industri manufaktur dikelompokkan ke dalam 4 golongan berdasarkan banyaknya pekerja, yaitu: industri besar (100 orang pekerja atau lebih), industri sedang/menengah (20–99 orang pekerja), industri kecil (5–19 orang pekerja), dan industri mikro (1–4 orang pekerja).
4. Pelanggan adalah individu atau kelompok, baik rumah tangga, perusahaan atau institusi non profit yang membeli air bersih dari perusahaan air bersih.
5. Air disalurkan adalah volume air bersih dari perusahaan air bersih

TECHNICAL NOTES

1. *Services for manufacturing is defined as a manufacturing activity which serving other manufacturing establishments, In this case, raw materials are supplied by others while the workers are paid as a compensation for processing raw materials.*
2. *A manufacturing establishment is defined as a production unit engaged in economic activity, producing goods or services, located in a building or in a certain location, keeping a business record concerning the production and cost structure, and having a person or more that are responsible to those activities.*
3. *Manufacturing industries are categorized into four groups, based on the number of employees: large scale manufacturing (100 employees or more), medium scale manufacturing (20–99 employees), small scale manufacturing (5–19 employees), and micro industry (1–4 employees).*
4. *Customers are individuals or groups, whether household, company or nonprofit institutions that buy water supply from water supply establishment.*
5. *Distributed water is the volume of water supply from water supply establishment*

ULASAN**DESCRIPTION**

Listrik adalah sumber energi yang yang merupakan kebutuhan pokok bagi masyarakat baik di kota maupun pedesaan.

Selain fungsinya sebagai penerang, listrik juga banyak dipakai untuk untuk kelancaran aktifitas sehari-hari.

Jumlah pelanggan listrik di Kabupaten Tojo Una-Una yaitu sebanyak 29.303 pelanggan pada tahun 2022.

Air minum merupakan kebutuhan yang paling pokok bagi kehidupan makhluk hidup didunia ini, karena air minum dipakai dalam menunjang kebutuhan hidup khususnya bagi manusia. Jumlah pelanggan PDAM pada tahun 2022 yaitu sebanyak 18,645.

Electricity is the source energy that is a staple for people in both urban and rural communities.

Besides its function as lights, electricity is also widely used for the smooth day-to-day activities. The number of electricity customers in Tojo Una-Una Regency is 29,303 customers in 2022.

Drinking water is the most basic needs for survival of living beings in this world, because drinking water is used in supporting the needs of life, especially for humans. The number of PDAM customers in 2022 is 18,645

Tabel
Table 6.1

Daya Terpasang, Produksi, dan Distribusi Listrik PT. PLN (Persero) pada Cabang/Ranting PLN Menurut Kecamatan di Kabupaten Tojo Una-Una, 2022
Installed Electricity Power, Production, and Distribution of PT. PLN (Persero) at PLN Branch by Subdistrict in Tojo Una Regency, 2022

Kecamatan Subdistrict	Daya Terpasang Installed Electricity Power (KW)	Produksi Listrik Electricity Production (KWh)	Listrik Terjual Electricity Sold (KWh)	Dipakai Sendiri Own Used (KWh)	Susut/ Hilang Shrinkage/ Lost (KWh)
(1)	(2)	(3)	(4)	(5)	(6)
Tojo Barat	-	-	-	-	-
Tojo	-	-	-	-	-
Ulubongka	3 372				
Ampana Tete	9 861	47 302 505	41 875 207	1 186 656	4 240 642
Ampana Kota	7 708				
Ratolindo	11 817				
Una-Una	1 605	1 975 156	1 748 535	49 379	177 242
Batudaka	925	510 430	451 865	12 761	45 804
Togean	-	-	-	-	-
Walea Kepulauan	961	634 640	561 824	13 710	59 106
Walea Besar	774	587 995	520 531	14 700	52 764
Talatakko	-	-	-	-	-
Tojo Una-Una	37 023	51 010 726	45 157 962	1 277 206	4 575 558

Catatan/Note: ...

Sumber/Source: PT PLN Cabang Ampana/State Electricity Company Ampana Branch

Tabel
Table 6.2**Jumlah Pelanggan Listrik Menurut Kecamatan di
Kabupaten Tojo Una-Una, 2018–2022**
**Number of Electricity Customers by Subdistrict in Tojo Una-
Una Regency, 2018–2022**

Kecamatan Subdistrict	2018	2019	2020	2021	2022
(1)	(2)	(3)	(4)	(5)	(6)
Tojo Barat	-
Tojo	-
Ulubongka	3 516
Ampana Tete	6 331
Ampana Kota	5 988
Ratolindo	8 518
Una-Una	1 731
Batudaka	1 125
Togean	-
Walea Kepulauan	1 193
Walea Besar	901
Talatako	-
Tojo Una-Una	18 310	19 069	32 360	27 669	29 303

Catatan/Note: ...

Sumber/Source: PT PLN Cabang Ampana/State Electricity Company Ampana Branch

Tabel
Table 6.3**Jumlah Pelanggan dan Air yang Disalurkan Menurut Kecamatan di Kabupaten Tojo Una-Una, 2022**
Number of Customers and Distributed Water by Subdistrict in Tojo Una-Una Regency, 2022

Kecamatan Subdistrict	Pelanggan Number of Customers	Air Disalurkan Distributed Water (m ³)	Nilai Value (Rp)
(1)	(2)	(3)	(4)
Tojo Barat	287	2 623	4 754 632
Tojo	1 141	10 088	17 288 049
Ulubongka	2 114	18 176	32 408 437
Ampana Tete	2 612	17 621	35 774 861
Ampana Kota	3 743	52 745	108 014 211
Ratolindo	5 677	62 210	13 317 1370
Una-Una	1 510	17 651	31 301 481
Batudaka	-	-	-
Togean	394	2 230	4 223 310
Walea Kepulauan	345	1 683	3 164 442
Walea Besar	331	1 448	2 598 184
Talatako	491	2 486	4 488 630
Tojo Una-Una	18 645	18 8961	377 187607

Catatan/Note: ...

Sumber/Source: PDAM Uetana Kabupaten Tojo Una-Una/Regonal Water Company of Tojo Una-Una Regency

<https://tojournalakab.bps.go.id>



INFOGRAFIS
PEMBATAS BAB 07

<https://tojournalakab.bps.go.id>

PENJELASAN TEKNIS

1. Usaha penyediaan akomodasi adalah usaha yang menyediakan pelayanan penginapan yang dapat dilengkapi dengan pelayanan pariwisata lainnya, usaha penyediaan akomodasi dapat berupa hotel, vila, pondok wisata, bumi perkemahan, persinggahan karavan, dan akomodasi lainnya yang digunakan untuk tujuan pariwisata.
2. Wisatawan adalah orang yang berpergian dari tempat tinggal asal menuju suatu tempat dengan alasan berkunjung dan kemungkinan tidak menetap. Tujuan dari perjalanannya adalah menikmati perjalanan yang dilalui.
3. Wisatawan Domestik adalah wisatawan yang berasal dari dalam negeri
4. Wisatawan Mancanegara adalah wisatawan yang berasal dari luar negeri.
5. Obyek Wisata adalah tempat yang menjadi destinasi perjalanan karena memiliki keindahan baik buatan manusia ataupun alam.

TECHNICAL NOTES

1. *The business of providing accommodation is a business that provides specialty services that can be equipped with other tourism services, It includes hotel, villa, cottage, camping, caravan stop, and other accommodation that are used for tourism purposes.*
2. *Tourist is a person that migrate into a place with entertainment as a purpose.*
3. *Domestic Tourist is a person that origin from inside country*
4. *Native Tourist is a person that origin from outside country*
5. *Kind of attraction can be a destination because of the beauty either man-made creation or nature creation.*

<https://tojournakab.bps.go.id>

ULASAN

Secara umum, terjadi kenaikan secara signifikan jumlah wisatawan yang berasal dari nusantara dan mancanegara sebesar 7 176 pengunjung. Kunjungan tersebut ,pada tahun 2022, didominasi oleh wisatawan domestik sebanyak 13 407 kunjungan. Sedangkan untuk wisatawan mancanegara sebanyak 1742 kunjungan. Kondisi kunjungan ini merupakan dampak dari tidak diberlakukannya PPKM dan sudah mengalami peningkatan jika dibanding tahun 2021. Jumlah obyek wisata yang ada di Tojo Una-Una tidak mengalami kenaikan pada tahun 2022.

DESCRIPTION

In general, amount of tourist, either from domestic or native, is increasing 7 176 people. Domestic tourist is a dominant with 13 407 people. This number is bigger than native visitors with 1 742 people has visit Tojo Una-Una in 2022. This positive condition as an effect of no longer distance regulation of COVID-19 disease. Number, if compare to 2021, is being increased.

Tourist attraction number in Tojo Una-Una Regency is stable in 2022.

Tabel
Table 7.1**Jumlah Wisatawan Mancanegara dan Domestik di
Kabupaten Tojo Una-Una, 2021-2022**
**Number of International and Domestic Visitors in Tojo
UnaUna Regency, 2021-2022**

Bulan Month	2021			2022		
	Domestik/ Domestic	Mancanegara/ Domestic	Total/ Total	Domestik/ Domestic	Mancanegara/ Domestic	Total/ Total
(1)	(2)			(3)		
Januari/January	691	-	691	912	0	912
Februari/February	397	-	397	964	14	978
Maret/March	264	-	264	1100	6	1106
April/April	364	-	364	921	5	926
Mei/May	588	-	588	1250	23	1273
Juni/June	627	-	627	1368	100	1468
Juli/July	374	-	374	1315	380	1695
Agustus/August	764	-	764	1263	439	1702
September/September	1229	-	1229	868	273	1141
Oktober/October	915	-	915	1340	251	1591
November/November	988	-	988	1178	135	1313
Desember/December	772	17	789	928	116	1044
Tojo Una-Una	7 973	17	7 990	13 407	1 742	15 149

Catatan/Note: ...

Sumber/Source: Dimas Kebudayaan dan Pariwisata Tojo Una-Una/Culture and Tourism Regional Office

Tabel 7.2 X
Table

Kecamatan Subdistrict	Jenis Obyek Wisata/ Kind of Attraction					
	Pantai/Beach		Pemandian/Ponds		Air Terjun/Waterfall	
	2021	2022	2021	2022	2021	2022
(1)	(2)	(3)				
Tojo Barat	4	4	1	1	1	2
Tojo	-	1	2	2	2	1
Ulubongka	1	1	1	1	-	-
Ampana Tete	2	3	1	1	1	1
Ampana Kota	2	2	2	2	1	1
Ratolindo	3	2	-	-	-	-
Una-Una	3	3	-	-	-	-
Batudaka	4	4	-	-	-	-
Togean	7	7	-	-	-	-
Walea Kepulauan	2	2	-	-	-	-
Walea Besar	2	2	-	-	-	-
Talatako	3	3	-	-	-	-
Tojo Una-Una	33	34	7	7	5	5

Lanjutan Tabel/Continued Table 7.2

Kecamatan Subdistrict	Jenis Obyek Wisata/ Kind of Attraction					
	Hutan/Forest		Gunung Api/Volcano		Agrowisata/Agrotourism	
	2021	2022	2021	2022	2021	2022
(1)	(2)	(3)				
Tojo Barat	-	-	1	1	1	1
Tojo	1	1	-	-	-	-
Ulubongka	-	-	-	-	-	-
Ampana Tete	1	1	-	-	-	-
Ampana Kota	1	1	-	-	-	-
Ratolindo	-	-	-	-	1	-
Una-Una	1	1	1	1	-	-
Batudaka	-	-	-	-	1	-
Togean	1	1	-	-	-	-
Walea Kepulauan	-	-	-	-	-	-
Walea Besar	-	-	-	-	-	-
Talatako	2	2	1	1	-	-
Tojo Una-Una	7	7	3	3	3	1

Lanjutan Tabel/*Continued Table 7.2*

Kecamatan <i>Subdistrict</i>	Jenis Obyek Wisata/ <i>Kind of Attraction</i>	
	Situs Sejarah/ <i>History Site</i>	
	2021	2022
(1)	(2)	(3)
Tojo Barat	4	4
Tojo	7	7
Ulubongka	-	-
Ampana Tete	1	1
Ampana Kota	2	2
Ratolindo	-	-
Una-Una	3	3
Batudaka	-	-
Togean	10	10
Walea Kepulauan	-	-
Walea Besar	2	2
Talatako	-	-
Tojo Una-Una	29	29

Catatan/*Note:* ...

Sumber/*Source:* Dimas Kebudayaan dan Pariwisata Tojo Una-Una/*Culture and Tourism Regional Office*

<https://tojourakab.bps.go.id>

Transportasi dan Komunikasi

Transportation and Communication

8


Selama tiga tahun terakhir, jalan krikil adalah tipe jalan terpanjang di Tojo Una-Una

In past three years, gravel road is the longest road in Tojo Una-Una

18% jalan di Tojo Una-Una memiliki kondisi yang bagus

18% road in Tojo Una-Una has a good condition

81% jalan di Tojo Una-Una merupakan Jalan Kabupaten



Selama lima tahun terakhir, jumlah kantor Pos selalu sama di semua kecamatan yang ada fasilitas tersebut

In past five years, number of post office always stable in every subdistrict that already have post office before

<https://tojournalakab.bps.go.id>

PENJELASAN TEKNIS

TECHNICAL NOTES

- | | |
|--|---|
| <p>1. Jalan nasional merupakan jalan arteri dan jalan kolektor dalam sistem jaringan jalan primer yang menghubungkan antar ibu kota provinsi, dan jalan strategis nasional, serta jalan tol.</p> | <p>1. <i>National roads are arterial and collector roads in the primary road network system that connects provincial capitals, national strategic roads, and toll roads.</i></p> |
| <p>2. Jalan provinsi merupakan jalan kolektor dalam sistem jaringan primer yang menghubungkan ibu kota provinsi dengan ibu kota kabupaten/kota, atau antar ibu kota kabupaten/kota, dan jalan strategis provinsi.</p> | <p>2. <i>Provincial roads are collector roads in the primary network system that connect provincial capitals with district/city capitals, or between district/city capitals, and provincial strategic roads.</i></p> |
| <p>3. Jalan kabupaten merupakan jalan lokal dalam sistem jaringan jalan primer yang tidak termasuk dalam jalan nasional dan jalan provinsi, yang menghubungkan ibu kota kabupaten dengan ibu kota kecamatan, antaribu kota kecamatan, ibu kota kabupaten dengan pusat kegiatan lokal, antarpusat kegiatan lokal, serta jalan umum dalam sistem jaringan jalan sekunder dalam wilayah kabupaten, dan jalan strategis kabupaten.</p> | <p>3. <i>Regency roads are local roads in the primary road network system which are not included in national and provincial roads, which connect the district capital with sub-district capitals, sub-district capitals, district capitals with local centers of activity, between local activity centers, and public roads in secondary road network systems in the district area, and district strategic roads.</i></p> |
| <p>4. Telekomunikasi adalah setiap pemancaran, pengiriman dan atau penerimaan dari setiap informasi dalam bentuk tandatanda, isyarat, tulisan, gambar suara dan bunyi melalui sistem kawat, optik, radio atau sistem elektromagnetik lainnya.</p> | <p>4. <i>Telecommunication is a n y transmission, sending or receiving of any information in the form of signs, signals, writing, pictures, voices and sounds through a wire system, optical, radio or other electromagnetic systems.</i></p> |

5. Jaringan telekomunikasi adalah rangkaian perangkat telekomunikasi dan kelengkapannya yang digunakan dalam bertelekomunikasi.
5. *Telecommunication network is a series of telecommunications equipment and accessories used in telecommunications.*

<https://tojounakab.bps.go.id>

ULASAN

DESCRIPTION

Panjang jalan di Kabupaten Tojo Una-Una sepanjang 1.441,82 km. Terdiri dari 168,97 jalan negara, 104,71 km jalan provinsi, dan 1.168,14 km jalan kabupaten.

Pada tahun 2021 sebagian besar jalan masih merupakan jalan berkerikil belum diaspal dengan panjang mencapai 508,16 km dan jalan dengan status sudah diaspal sepanjang 411,63 km. Jalan yang sudah mengalami peningkatan dibanding tahun 2020 yang hanya mencapai 403,04 km.

Jumlah Kantor Pos pembantu selama 4 tahun terakhir tidak bertambah, tetap empat unit yang terletak di Kecamatan Tojo, Ampana Tete, Ratolindo, dan Una-Una.

The length of the road in Tojo UnaUna Regency is 1,441.82 km. It consists of 168.97 state roads, 104.71 km provincial roads, and 1,168.14 km district roads.

In 2021, most of the roads will still unpaved gravel roads with a length of 508.16 km and roads with asphalted status of 411.63 km. Roads that have increased compared to 2020 which only reached 403.04 km.

The number of supporting Post Offices for the last 4 years has not increased, remained only four units are located in Tojo, Ampana Tete, Ratolindo, and Una-Una sub-districts

<https://tojo.jurnal.com>

8.1 TRANSPORTASI TRANSPORTATION

Tabel 8.1.1 Panjang Jalan¹ Menurut Tingkat Kewenangan Pemerintahan di Kabupaten Tojo Una-Una (km), 2020–2022
Length of Roads¹ by Level of Government Authority in Tojo Una-Una Regency (km), 2020–2022

Tingkat Kewenangan Pemerintahan <i>Level of Government Authority</i>	2020	2021	2022
(1)	(2)	(3)	(4)
Negara ² /State ²	168,970	168,970	168,970
Provinsi/Province	104,710	104,710	104,710
Kabupaten/Kota <i>Regency/Municipality</i>	1 168,139	1 168,139	1 168,139
Jumlah/Total	1 441, 819	1 441, 819	1 441, 819

Catatan/Note: ¹ Data tidak termasuk panjang jalan tol/*Excluding toll road*

² Berdasarkan Keputusan Menteri Pekerjaan Umum dan Perumahan Rakyat No. 248/KPTS/M/2016/*Based on Public Work and Public Housing Ministerial Decree No. 248/KPTS/M/2016*

Sumber/Source: Dinas Pekerjaan Umum Kabupaten Tojo Una-Una/*Public Work Services of Tojo Una-Una Regency*

Tabel 8.1.2 Panjang Jalan Menurut Jenis Permukaan Jalan di Kabupaten Tojo Una-Una (km), 2020–2022
Table 8.1.2 Length of Roads by Type of Road Surface in Tojo Una-Una Regency (km), 2020–2022

Jenis Permukaan Jalan Type of Road Surface	2020	2021	2022
(1)	(2)	(3)	(4)
Aspal/Paved	403,04	408,862	419,785
Kerikil/Gravel	505,92	508,455	500,032
Tanah/Soil	167,65	160,008	157,508
Lainnya/Others	91,53	90,814	90,814
Jumlah/Total	1 168,14	1 168,139	1 168,139

Catatan/Note: ...

Sumber/Source: Dinas Pekerjaan Umum Kabupaten Tojo Una-Una/*Public Work Services of Tojo Una-Una Regency*

Tabel 8.1.3 Panjang Jalan Menurut Kondisi Jalan di Kabupaten Tojo Una-Una (km), 2020–2022
Table *Length of Roads by Condition of Roads in Tojo Una-Una Regency (km), 2020–2022*

Kondisi Jalan <i>Condition of Roads</i>	2020	2021	2022
(1)	(2)	(3)	(4)
Baik/ <i>Good</i>	210,59	231,52	248,018
Sedang/ <i>Moderate</i>	412,83	454,702	456,717
Rusak/ <i>Damage</i>	252,47	243,38	237,832
Rusak Berat/ <i>Severely Damage</i>	292,25	238,537	225,572
Jumlah/Total	1 168, 14	1 168,139	1 168,139

Catatan/Note: ...

Sumber/Source: Dinas Pekerjaan Umum Kabupaten Tojo Una-Una/*Public Work Services of Tojo Una-Una Regency*

8.2 KOMUNIKASI COMMUNICATION

Tabel 8.2.1 Jumlah Kantor Pos Pembantu Menurut Kecamatan di Kabupaten Tojo Una-Una, 2019–2022
Number of Post Offices Subsidiaries by Subdistrict in Tojo Una-Una Regency, 2019–2022

Kecamatan Subdistrict	2019	2020	2021	2022
(1)	(2)	(3)	(4)	(5)
Tojo Barat	-	-	-	-
Tojo	1	1	1	1
Ulubongka	-	-	-	-
Ampana Tete	1	1	1	1
Ampana Kota	-	-	-	-
Ratolindo	1	1	1	1
Una-Una	1	1	1	1
Batudaka	-	-	-	-
Togean	-	-	-	-
Walea Kepulauan	-	-	-	-
Walea Besar	-	-	-	-
Talatako	-	-	-	-
Tojo Una-Una	4	4	4	4

Catatan/Note: ...

Sumber/Source: Kantor Pos Cabang Ampana/Post Office Ampana Branch

9

Perbankan dan Koperasi *Banking and Cooperative*

Koperasi konsumen mendominasi dari tipe koperasi lainnya di Tojo Una-Una yaitu sebanyak 30 koperasi konsumen

There are thirty consumer type of cooperative in Tojo Una-Una which is dominant



PENJELASAN TEKNIS

1. Koperasi adalah badan usaha yang beranggotakan orang seorang atau badan hukum koperasi dengan melandaskan kegiatannya berdasarkan prinsip koperasi sekaligus sebagai gerakan ekonomi rakyat yang berdasar atas asas kekeluargaan.

TECHNICAL NOTES

1. *Cooperative is an establishment that its members are people or establishments with legal status of cooperative and its activities based on people economic movement.*

<https://tojouanakab.bps.go.id>

ULASAN

Pada tahun 2022 koperasi di Kabupaten Tojo Una-Una sebanyak 53 unit. Sebagian besar terdapat di Kecamatan Ampana Kota dan Ratolindo dengan jumlah masing-masing 11 dan 14 unit.

Adapun menurut jenisnya didominasi oleh koperasi konsumen sebanyak 35 unit.

DESCRIPTION

In 2022 there are 53 cooperatives in Tojo Una-Una Regency. Most of them are located in Ampana Kota and Ratolindo Subdistricts, with 11 and 14 units respectively.

As for its type, the consumer's dominate by 35 units.

<https://tojouanakab.bps.go.id>

Tabel 9.1 Jumlah Koperasi Aktif Menurut Kecamatan di Kabupaten Tojo Una-Una, 2019–2022
Table 9.1 Number of Active Cooperative by Subdistrict in XXX Regency/Municipality, 2019–2022

Kecamatan Subdistrict	2019	2020	2021	2022
(1)	(2)	(3)	(4)	(5)
Tojo Barat	3	3	4	4
Tojo	3	3	4	4
Ulubongka	1	1	1	1
Ampana Tete	6	5	3	2
Ampana Kota	10	9	7	7
Ratolino	11	14	2	6
Una-Una	1	1	1	1
Batudaka	1	1	1	1
Togean	-	-	-	-
Walea Kepulauan	3	3	1	2
Walea Besar	1	1	-	-
Talatako	-	-	-	-
Tojo Una-Una	40	41	24	28

Catatan/Note: ...

Sumber/Source: Dinas Perindustrian dan Perdagangan/Trade and Industry office of Tojo Una-Una Regency

Tabel
Table 9.2**Jumlah Koperasi Menurut Jenis Koperasi dan Kecamatan di Kabupaten Tojo Una-Una, 2021 dan 2022**
Number of Cooperative by Kind of Cooperative and Subdistrict in Tojo Una-Una Regency, 2021 dan 2022

Kecamatan Subistrict	Jenis	Jumlah Total
(1)	(6)	(7)
Tojo Barat	KONSUMEN	5
Tojo	KONSUMEN	5
	PRODUSEN	2
Ulubongka	KONSUMEN	1
	PRODUSEN	1
Ampana Tete	KONSUMEN	3
	PRODUSEN	2
	JASA	1
Ampana Kota	KONSUMEN	6
	PRODUSEN	1
	SIMPAN PINJAM	3
	PEMASARAN	1
	JASA	1
Ratolindo	KONSUMEN	11
	PRODUSEN	2
	JASA	1
Una-Una	KONSUMEN	1
	PRODUSEN	1
Batudaka	KONSUMEN	1
Togean	-	-
Walea Kepulauan	KONSUMEN	2
	PRODUSEN	1
Walea Besar	PRODUSEN	1
Talatako	-	-
Tojo Una-Una	-	53

Catatan/Note: ¹Data Tahun 2022²Data Tahun 2021

Sumber/Source: Dinas Perindustrian dan Perdagangan/Trade and Industry office of Tojo Una-Una Regency

10

Pengeluaran Penduduk *Population Expenditure*

Sekitar 57% pengeluaran penduduk Tojo Una-Una berasal dari pengeluaran makanan

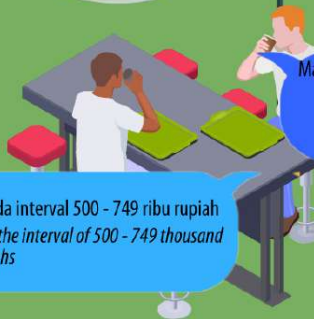
About 56% from total population expenditure of Tojo Una-Una is from food expenditure



Makanan dan minuman jadi adalah pengeluaran makanan terbanyak di Tojo Una-Una tahun 2022

Instant food and drink is dominant expenditure on food type of expenditure in 2022

Kelas pengeluaran dominan ada pada interval 500 - 749 ribu rupiah
Dominant class of expenditure is on the interval of 500 - 749 thousand rupiahs



PENJELASAN TEKNIS

1. Pengeluaran rata-rata per kapita adalah biaya yang dikeluarkan untuk konsumsi semua anggota rumah tangga selama sebulan baik yang berasal dari pembelian, pemberian maupun produksi sendiri dibagi dengan banyaknya anggota rumah tangga dalam rumah tangga tersebut.
2. Kegiatan pengumpulan data sosial dan ekonomi yang dilaksanakan secara rutin oleh BPS melalui Survei Sosial Ekonomi Nasional (Susenas).
3. Sejak tahun 2011 sampai dengan 2014, pengumpulan data Susenas konsumsi pengeluaran rumah tangga dilaksanakan secara triwulanan. Mulai tahun 2015 pengumpulan data Susenas dilaksanakan dua kali dalam setahun, yaitu pada Maret dan September.
4. Target sampel Susenas Maret adalah 300.000 rumah tangga yang tersebar di seluruh kabupaten/kota di Indonesia. Target sampel Susenas pada bulan September adalah sebanyak 75.000 rumah tangga.
5. Data hasil pencacahan Susenas Maret dapat disajikan untuk tingkat nasional, provinsi, dan kabupaten/kota, sedangkan untuk data hasil Susenas September hanya dapat disajikan untuk tingkat nasional dan provinsi.

TECHNICAL NOTES

1. *Per capita Average Expenditure is the cost spent for all household members consumption during the month, whether from purchasing, giving or own production, divided by the number of household members in the household.*
2. *Socioeconomic data collection activities are carried out regularly by the BPS Statistics Indonesia through the National Socioeconomic Survey (Susenas).*
3. *Since 2011 to 2014, Susenas data collection of household consumption/expenditures was conducted quarterly. Starting in 2015, collecting of data Susenas carry out twice a year, in March and September.*
4. *The March Susenas target sample covers 300.000 households spread out at all regency/municipality in Indonesia. The September Susenas target sample covers 75.000 households.*
5. *The result from Susenas data collection in March can be presented on national, provincial, and regency/municipal level estimates, while data collection in September can be disseminated only for the national and provincial levels*

ULASAN

Pada tahun 2022 pengeluaran rata-rata per kapita rumah tangga di Kabupaten Tojo Una-Una sebesar 980 ribu rupiah. Pengeluaran rumah tangga didominasi belanja kebutuhan makanan sehari-sehari sebesar 57 persen sedangkan 43 persen sisanya digunakan untuk memenuhi kebutuhan bukan makanan.

Pengeluaran untuk rokok dan tembakau yang biasanya hanya dinikmati oleh kaum laki-laki dewasa menempati porsi yang cukup besar terhadap total pengeluaran makanan yaitu sebesar 12,35 persen. Sedangkan untuk kelompok pengeluaran bukan makanan didominasi oleh belanja perumahan dan fasilitas rumah tangga sebesar 23,81 persen.

DESCRIPTION

In 2022, the average per capita household expenditure in Tojo Una-Una Regency is 980 thousand rupiah. Household expenditure is dominated by spending on daily food needs by 57 percent, while the remaining 43 percent is used to meet non-food needs.

Expenditures on cigarettes and tobacco, which are usually only enjoyed by adult males, occupy a fairly large portion of the total food expenditure, namely 12,35 percent. Meanwhile, the non-food expenditure group was dominated by housing and household facilities spending by 23,81 percent.

Tabel
Table 10.1

Rata-rata Pengeluaran per Kapita Sebulan Menurut Kelompok Komoditas (rupiah) di Kabupaten/Kota Tojo Una-Una, 2021 dan 2022
Monthly Average Expenditure per Capita by Commodity Group (rupiahs) in Tojo Una-Una Regency/Municipality, 2021 and 2022

Kelompok Komoditas/Commodity Group	2021	2022
(1)	(2)	(3)
Makanan/Food		
Padi-padian/Cereals	81 964	75 216
Umbi-umbian/Tubers	8 662	7 101
Ikan/udang/cumi/kerang/Fish/shrimp/common squid/shells	52 169	59 037
Daging/Meat	9 258	11 221
Telur dan susu/Eggs and milk	20 369	26 607
Sayur-sayuran/Vegetables	41 651	41 737
Kacang-kacangan/Legumes	5 108	5 795
Buah-buahan/Fruits	12 493	19 307
Minyak dan kelapa/Oil and coconut	13 949	17 945
Bahan minuman/Beverage stuffs	20 943	21 615
Bumbu-bumbuan/Spices	13 883	14 099
Konsumsi lainnya/Miscellaneous food items	9 012	9 747
Makanan dan minuman jadi/Prepared food and beverages	108 137	124 345
Rokok/Cigarettes	102 145	121 067
Jumlah makanan/Total food	499 743	554 839
Bukan makanan/Non-food		
Perumahan dan fasilitas rumah tangga/Housing and household facilities	215 446	233 495
Aneka barang dan jasa/Goods and services	76 847	88 874
Pakaian, alas kaki, dan tutup kepala/Clothing, footwear, and headgear	20 651	24 328
Barang tahan lama/Durable goods	37 750	18 441
Pajak, pungutan, dan asuransi/Taxes and insurance	49 981	52 991
Keperluan pesta dan upacara/kenduri/Parties and ceremonies	8 066	7 588
Jumlah bukan makanan/Total non-food	408 739	425 716
Jumlah/Total	908 483	980 555

Catatan/Note: ...

Sumber/Source: BPS, Survei Sosial Ekonomi Nasional (Susenas) Maret 2021 dan Maret 2022/BPS-Statistics Indonesia, National Socioeconomic Survey

Tabel 10.2 **Persentase Pengeluaran per Kapita Sebulan Menurut Kelompok Komoditas di Kabupaten/Kota Tojo Una-Una, 2021 dan 2022**
Table 10.2 **Percentage of Monthly Expenditure per Capita by Commodity Group in Tojo Una-Una Regency/Municipality, 2021 and 2022**

Kelompok Komoditas/Commodity Group	2021	2022
(1)	(2)	(3)
Makanan/Food		
Padi-padian/ <i>Cereals</i>	9.02	7.67
Umbi-umbian/ <i>Tubers</i>	0.95	0.72
Ikan/udang/cumi/kerang/ <i>Fish/shrimp/common squid/shells</i>	5.74	6.02
Daging/ <i>Meat</i>	1.02	1.14
Telur dan susu/ <i>Eggs and milk</i>	2.24	2.71
Sayur-sayuran/ <i>Vegetables</i>	4.58	4.26
Kacang-kacangan/ <i>Legumes</i>	0.56	0.59
Buah-buahan/ <i>Fruits</i>	1.38	1.97
Minyak dan kelapa/ <i>Oil and coconut</i>	1.54	1.83
Bahan minuman/ <i>Beverage stuffs</i>	2.31	2.2
Bumbu-bumbuan/ <i>Spices</i>	1.53	1.44
Konsumsi lainnya/ <i>Miscellaneous food items</i>	0.99	0.99
Makanan dan minuman jadi/ <i>Prepared food and beverages</i>	11.9	12.68
Rokok/ <i>Cigarettes</i>	11.24	12.35
Jumlah makanan/Total food	55.01	56.58
Bukan makanan/Non-food		
Perumahan dan fasilitas rumah tangga/ <i>Housing and household facilities</i>	23.71	23.81
Aneka barang dan jasa/ <i>Goods and services</i>	8.46	9.06
Pakaian, alas kaki, dan tutup kepala/ <i>Clothing, footwear, and headgear</i>	2.27	2.48
Barang tahan lama/ <i>Durable goods</i>	4.16	1.88
Pajak, pungutan, dan asuransi/ <i>Taxes and insurance</i>	5.5	5.4
Keperluan pesta dan upacara/kenduri/ <i>Parties and ceremonies</i>	0.89	0.77
Jumlah bukan makanan/Total non-food	44.99	43.42
Jumlah/Total	100	100

Catatan/Note: ...

Sumber/Source: BPS, Survei Sosial Ekonomi Nasional (Susenas) Maret 2021 dan Maret 2022/BPS-Statistics Indonesia, National Socioeconomic Survey

Tabel
Table 10.3**Persentase Penduduk Menurut Golongan Pengeluaran Per Kapita Sebulan di Kabupaten/Kota Tojo Una-Una, 2022**
Percentage of Population by Class of Monthly Expenditure per Capita in Tojo Una-Una Regency/Municipality, 2022

Golongan Pengeluaran Per Kapita Sebulan (rupiah) <i>Class of Monthly Expenditure per Capita (rupiahs)</i>	Persentase Penduduk <i>Percentage of Population</i>
(1)	(2)
< 150 000	0,00
150 000–199 999	0,00
200 000–299 99	0,27
300 000–499 999	8,43
500 000–749 999	30,66
750 000–999 999	23,02
1 000 000–1 499 999	26,45
> 1 500 000	11,16
Jumlah/Total	100,00

Catatan/Note: ...

Sumber/Source: BPS, Survei Sosial Ekonomi Nasional (Susenas) Maret 2021 dan Maret 2022/BPS-Statistics Indonesia, National Socioeconomic Survey

Perdagangan *Trade*

11



Sebanyak 192 warung telah terdaftar SIUP
192 small store is already registered on Legal Trade Certificate

<https://tojournalakab.bps.go.id>

PENJELASAN TEKNIS

1. Perdagangan adalah kegiatan jual-beli barang dan/atau jasa yang dilakukan secara terus-menerus dengan tujuan pengalihan hak atas barang dan/atau jasa dengan disertai imbalan atau kompensasi (Keputusan Menteri Perindustrian dan Perdagangan Republik Indonesia Nomor 23 Tahun 1998, tentang Lembaga-Lembaga Usaha Perdagangan).
2. Pedagang adalah perorangan atau badan usaha yang melakukan kegiatan perniagaan/perdagangan secara terus-menerus dengan tujuan memperoleh laba (Keputusan Menteri Perindustrian dan Perdagangan Republik Indonesia Nomor 23 Tahun 1998, tentang Lembaga-Lembaga Usaha Perdagangan).
3. Pedagang Besar adalah perorangan atau badan usaha yang bertindak atas namanya sendiri, dan atau atas nama pihak lain yang menunjuknya untuk menjalankan kegiatan dengan cara membeli, menyimpan, dan menjual barang dalam partai besar secara tidak langsung kepada konsumen akhir
4. Pedagang Menengah adalah pedagang yang mendapatkan barang dagangan dari pedagang besar. Pada praktiknya, pedagang menengah akan diberikan daerah

TECHNICAL NOTES

1. *Trade is an economic activity which is sell and buy things and/or service that doing continuously. The purpose is bartering ownership with compensation or reward. (Ministrial Decree of Industry and Trade Republic Indonesia No. 23, 1998. Trading institutions)*
2. *Seller could be person or organization that doing trade continuously with purpose gain a profit (Ministrial Decree of Industry and Trade Republic Indonesia No. 23, 1998. Trading institutions).*
3. *Wholesaler could be person or organization that do a job by it and or another name that delegated doing buy, save, and sell things/ service on big amount to last consument indirectly (Ministrial Decree of Industry and Trade Republic Indonesia No. 23, 1998. Trading institutions).*
4. *Middle seller get things that sold from wholesaler. In practice, middle seller will be owned an area that smaller than wholesaler to do a trade.*

- kekuasaan tertentu yang lebih kecil daripada daerah pedagang besar.
5. Pedagang Kecil (Pengecer), adalah perorangan atau badan usaha yang kegiatan pokoknya melakukan penjualan secara langsung kepada konsumen dalam partai kecil (Keputusan Menteri Perindustrian dan Perdagangan Republik Indonesia Nomor 23 Tahun 1998, tentang Lembaga-Lembaga Usaha Perdagangan).
 6. Sarana perdagangan adalah sarana berupa Pasar Rakyat, Gudang non Sistem Resi Gudang, dan Pusat Distribusi untuk mendukung kelancaran distribusi arus barang.(Peraturan Menteri Perdagangan Republik Indonesia No.61 Tahun 2015, tentang Pedoman Pembangunan dan Pengelolaan Sarana Perdagangan).
 7. Pasar Rakyat adalah tempat usaha yang ditata, dibangun, dan dikelola oleh pemerintah pusat, pemerintah daerah, swasta, badan usaha milik negara, dan/ atau badan usaha milik daerah dapat berupa toko, kios, los, dan tenda yang dimiliki/dikelola oleh pedagang kecil dan menengah, swadaya masyarakat, atau koperasi serta usaha mikro, kecil, dan menengah dengan proses jual beli barang melalui tawar menawar. (Peraturan Menteri Perdagangan Republik
5. *Retail, could be a person or organization with main activity is doing trade directly with last consument in a small amount (Ministrial Decree of Industry and Trade Republic Indonesia No. 23, 1998. Trading institutions).*
 6. *Trade facilites could be a market, warehouse (non warehouse receipt system), and center of distribution for support goods flow (Ministry of Trade Republic Indonesia Regulation No.61, 2015. Guidelines of Trade Development and Trade Facilities Management).*
 7. *Market is an economic place that developed and controled by central or regional or private or country organization or regional organization. Market could be a shop, stall, and a tent that owned/controled by retail seller with trading process (sell and buy) (Ministry of Trade Republic Indonesia Regulation No.61, 2015. Guidelines of Trade Development and Trade Facilities Management).*

Indonesia No.61 Tahun 2015,
tentang Pedoman Pembangunan
dan Pengelolaan Sarana
Perdagangan).

<https://tojouanakab.bps.go.id>

ULASAN

Jumlah sarana perdagangan yang digunakan di Kabupaten Tojo Una-Una terdiri dari 49 pasar, 46 toko, 89 kios, dan 192 warung.

DESCRIPTION

Number of trading facilities that used in Tojo Una-Una Regency consists of 49 markets, 46 shops, 46 store, 89 stalls, 192 mini store.

<https://tojouanakab.bps.go.id>

Tabel
Table 11.1

**Jumlah Sarana Perdagangan Menurut Jenisnya di
Kabupaten Tojo Una-Una, 2019–2022**
**Number of Trading Facilities by Type of Facility in Tojo Una-
Una Regency, 2019–2022**

Jenis Sarana Perdagangan Type of Trading Facilities	2019 ³	2020 ³	2021 ³	2022 ^{ex1}
(1)	(2)	(3)	(4)	(5)
Pasar/Market	50	50	50	49
Toko/Store	20	17	30	46
Kios/ Stalls	235	25	14	89
Warung ² / Mini Store	192

Catatan/Note: ¹Data tahun 2022 merupakan pendataan sementara untuk tiga kecamatan/2022 Data is not yet final, only for three subdistricts

²Data hanya berdasarkan jumlah yang memiliki Surat Izin Usaha Perdagangan (SIUP)/Number for this row is only smallstore that have Licence of Trade

³Data tahun 2019, 2020, dan 2021 belum dilakukan pencatatan untuk warung/2019,2020, and 2021 data is not yet listed for smallstore

Sumber/Source: Dinas Perindustrian dan Perdagangan Kabupaten Tojo Una-Una/Trade and Industry office of Tojo Una-Una Regency

12

Sistem Neraca Regional *System of Regional Account*

Selama lima tahun terakhir, sektor pertanian, perikanan, dan kehutanan adalah sektor yang dominan dari PDRB menurut lapangan usaha

On recent five years, agriculture, fishery and forestry is the biggest contributor of GDP by Industry

Jasa kesehatan dan sosial memiliki trend positif selama 2018 - 2022

Human health and social has positive trend in 2018-2022



PENJELASAN TEKNIS**TECHNICAL NOTES**

1. Penghitungan statistik neraca nasional mengikuti buku petunjuk yang diterbitkan oleh Perserikatan Bangsa Bangsa (PBB) dikenal sebagai Sistem Neraca Nasional (SNN). SNN adalah rekomendasi internasional tentang bagaimana menyusun ukuran aktivitas ekonomi yang sesuai dengan standar neraca baku yang didasarkan pada prinsip-prinsip ekonomi. Rekomendasi yang dimaksud dinyatakan dalam sekumpulan konsep, definisi, klasifikasi, dan aturan neraca yang disepakati secara internasional dalam mengukur indikator tertentu seperti Produk Domestik Bruto (PDB). Salah satu bentuk adaptasi pencatatan statistik nasional adalah melakukan perubahan tahun dasar PDB Indonesia dari tahun 2000 ke 2011. Perubahan tahun dasar PDB dilakukan seiring dengan mengadopsi rekomendasi PBB yang tertuang dalam Sistem Neraca Nasional 2008 (SNA 2008).
 2. Produk Domestik Bruto pada tingkat nasional serta Produk Domestik Regional Bruto (PDRB) pada tingkat regional (Kabupaten) menggambarkan kemampuan suatu wilayah untuk menciptakan nilai tambah pada suatu waktu tertentu. Untuk menyusun PDB
1. *The method used to estimate national accounts statistics is based on the standard guidelines formed by United Nation known as System of National Accounts (SNA). SNA is the internationally agreed standard set of recommendations on how to compile measures of economic activity in accordance with strict accounting conventions based on economic principles. The recommendations are expressed in term of a set of concepts, definitions, classifications and accounting rules that comprise the internationally agreed standard for measuring indicators such as Gross Domestic Product (GDP). One of the improvement in the national statistical system is to rebase GDP form base year 2000 to 2011 in order to capture current economic condition. It is in line with the United Nations (UN) recommendation on 2008 SNA.*
 2. *The basic measure of the value added arising from economic activity is known as Gross Domestic Product at the national level and Gross Regional Domestic Product (GRDP) at the regional level (provinces/regencies/ municipalities). To*

maupun PDRB digunakan dua pendekatan, yaitu lapangan usaha dan pengeluaran. Keduanya menyajikan komposisi data nilai tambah dirinci menurut sumber kegiatan ekonomi (lapangan usaha) dan menurut komponen penggunaannya. PDB merupakan penjumlahan seluruh komponen nilai tambah bruto yang mampu diciptakan oleh sektor-sektor ekonomi atas berbagai aktivitas produksinya. Sedangkan dari sisi pengeluaran menjelaskan tentang penggunaan dari nilai tambah tersebut. dilengkapi dengan jasa pelayanan makan dan minum, kegiatan hiburan dan atau fasilitas lainnya, Hotel terdiri dari hotel berbintang dan hotel non- bintang.

compile these statistics, two approaches have been used, i.e. "production approach" and "expenditure approach". The first approach is to measure value added produced by various kinds of economic activities, while the second approach is to measure final uses of the output. In other words, GDP/ GRDP is the sum of total value added produced by all economic industries (activities) and the way of using it.

3. PDB menurut lapangan usaha mengalami perubahan klasifikasi dari 9 lapangan usaha menjadi 17 lapangan usaha. PDB menurut lapangan usaha dirinci menurut total nilai tambah dari seluruh sektor ekonomi yang mencakup lapangan usaha Pertanian, Kehutanan, dan Perikanan; Pertambangan dan Penggalian; Industri Pengolahan; Pengadaan Listrik dan Gas; Pengadaan Air, Pengelolaan Sampah, Limbah dan Daur Ulang; Konstruksi; Perdagangan Besar dan Eceran, Reparasi Mobil dan Sepeda Motor; Transportasi dan Pergudangan; Penyediaan Akomodasi dan

3. *GDP by industry classification changes from 9 sectors to 17 industries. GDP by industry is classified by types of economic activities such as Agriculture, Forestry and Fishing; Mining and Quarrying; Manufacturing; Electricity and Gas; Water supply, Sewerage, Waste Management and Remediation Activities; Construction; Wholesale and Retail Trade; Repair of Motor Vehicles and Motorcycles; Transportation and Storage; Accommodation and Food Service Activities; Information and Communication; Financial and Insurance Activities; Real Estate Activities; Business Activities;*

Makan Minum; Informasi dan Komunikasi; Jasa Keuangan dan Asuransi; Real Estat; Jasa Perusahaan; Administrasi Pemerintahan, Pertahanan dan Jaminan Sosial Wajib; Jasa Pendidikan; Jasa Kesehatan dan Kegiatan Sosial; dan Jasa lainnya.

Public Administration; Defence and Compulsory Social Security; Education; Human Health and Social Work Activities; and Other Services Activities.

4. PDB menurut pengeluaran mengalami perubahan klasifikasi dimana pengeluaran konsumsi Lembaga Non Profit yang Melayani Rumah Tangga (LNPR) yang sebelumnya termasuk bagian dari pengeluaran konsumsi rumah tangga menjadi komponen terpisah. Sehingga klasifikasi PDB menurut pengeluaran dirinci menjadi 7 komponen yaitu komponen pengeluaran konsumsi rumah tangga, pengeluaran konsumsi LNPR, pengeluaran konsumsi pemerintah, pembentukan modal tetap bruto, perubahan inventori, ekspor barang dan jasa, dan impor barang dan jasa.

4. *GDP by expenditure classification changes where consumption expenditure Non-profit Institutions Serving Households (NPISH) previously included as part of household expenditure, government consumption expenditure, gross fixed capital formation, changes in inventories, exports of goods and services, and imports of goods and services.*

5. Pengeluaran konsumsi rumah tangga mencakup berbagai pengeluaran konsumsi akhir rumah tangga atas barang dan jasa untuk memenuhi kebutuhan individu ataupun kelompok secara langsung. Pengeluaran rumah tangga di sini mencakup makanan dan minuman selain restoran; pakaian, alas kaki dan jasa perawatannya; perumahan

5. *Household consumption expenditures consist of expenditures incurred by households, which are used for both individual or collective needs. Household consumptions are classified into food and beverages other than restaurants; clothing, footwear, and related maintenance services; housing and household*

dan perlengkapan rumah tangga; kesehatan dan pendidikan; transportasi dan komunikasi; restoran dan hotel serta lainnya.

6. Pengeluaran Konsumsi Pemerintah terdiri dari Pengeluaran Konsumsi Individu dan Pengeluaran Konsumsi Kolektif. Barang dan jasa individu merupakan barang dan jasa privat, dimana ciri- ciri barang privat adalah:

- Scarcity, yaitu ada kelangkaan/ keterbatasan dalam jumlah;
- Excludable consumption, yaitu konsumsi suatu barang dapat dibatasi hanya pada mereka yang memenuhi persyaratan tertentu (biasanya harga);
- Rivalrous competition, yaitu konsumsi oleh satu konsumen akan mengurangi atau menghilangkan kesempatan pihak lain untuk melakukan hal serupa. Contoh barang dan jasa yang dihasilkan pemerintah dan tergolong sebagai barang dan jasa individu adalah jasa pelayanan kesehatan pemerintah di rumah sakit/puskesmas dan jasa pendidikan di sekolah/ universitas negeri.

Sedangkan barang dan jasa kolektif ekuivalen dengan barang publik yang memiliki ciri:

- Non rivalry, yaitu penggunaan satu konsumen

equipment; health and education; transport and communication; restaurants and hotels; and others.

6. *Government consumption expenditure consists of Individual Consumption Expenditure and Collective Consumption Expenditure. Individual goods and services are private goods and services, which the characteristics of private goods is:*

- *Scarcity, that there is a scarcity/ limited in number;*
- *Excludable consumption, the consumption of goods can be limited only to those who meet certain requirements (usually the price);*
- *Rivalrous competition, ie consumption by the consumer will reduce or eliminate the chance of another party to do so. Examples of goods and services produced by government and classified as goods and services of individuals is the government health services in hospitals/ health centers and education services in schools/ universities.*

Collective goods and services equivalent to public goods characterized

- *Non-rivalry, namely the use of a consumer for an item*

terhadap suatu barang tidak mengurangi kesempatan konsumen lain untuk juga mengkonsumsi barang tersebut;

- Non excludable, yaitu apabila suatu barang publik tersedia, maka tidak ada yang dapat menghalangi siapapun untuk memperoleh manfaat dari barang tersebut atau dengan kata lain setiap orang memiliki akses ke barang tersebut. Contoh barang dan jasa yang dihasilkan pemerintah dan tergolong sebagai barang dan jasa kolektif adalah jasa pertahanan yang dilakukan TNI dan keamanan yang dilakukan kepolisian.

7. Pembentukan Modal Tetap Bruto (PMTB) mencakup pengadaan, pembuatan, dan pembelian barang modal. Barang modal dimaksud adalah barang-barang yang digunakan untuk proses produksi, tahan lama atau yang mempunyai umur pemakaian lebih dari satu tahun seperti bangunan, mesinmesin dan alat angkutan. Termasuk pula di sini perbaikan besar (berat) yang sifatnya memperpanjang umur atau mengubah bentuk atau kapasitas barang modal tersebut. Pengeluaran barang modal untuk keperluan militer juga dicakup sebagai PMTB. Klasifikasi komponen PMTB dibagi menjadi

does not reduce the chance of another consumer to also consume goods.

- *Non-excludable, i.e. when a public good available, then nothing can hinder anyone to benefit from the goods or in other words everyone has access to the goods. Examples of goods and services produced by government and classified as collective goods and services is carried military defense services and the police's security.*

7. *Gross Fixed Capital Formation (GFCF) includes procurement, manufacture, and the purchase of capital goods. Capital goods are goods which are used for the production process, durable or have a service life of more than one year such as buildings, machinery, and transportation equipment. Including here: huge improvement that are to extend the life or changing the shape or the capacity of the capital goods. Capital expenditures for military purposes are also covered as GFCF. GFCF component are classified into six sub-components: Construction;*

6 sub komponen yaitu Konstruksi; Mesin dan Peralatan; Kendaraan; Peralatan Lainnya; Cultivated Biological Resources (CBR) dan Produk Kekayaan Intelektual.

Machinery and Equipment; vehicle; Other equipment; Cultivated Biological Resources (CBR) and Intellectual Property Product.

8. Ekspor barang dan jasa merupakan transaksi perdagangan barang dan jasa dari penduduk (residen) ke bukan penduduk (nonresiden). Impor barang dan jasa adalah transaksi perdagangan dari bukan penduduk ke penduduk. Ekspor atau impor barang terjadi pada saat terjadi perubahan hak kepemilikan barang antara penduduk dengan bukan penduduk (dengan atau tanpa perpindahan fisik barang tersebut). Pada PDB dengan tahun dasar 2011, ekspor dan impor barang dirinci menjadi non migas dan migas.

8. *Exports of goods and services consist of transactions of goods and services from residents to non-residents. Imports of goods and services consist of transaction of goods and services from non-residents to residents. Exports and imports of goods occur when there are changes in ownership of goods between residents and non-residents (with or without physical movements of goods across frontiers). On the GDP at 2011 basic year, exports and imports of goods specified into non oil and gas and oil and gas.*

9. Produk Domestik Bruto maupun agregat turunannya disajikan dalam 2 (dua) versi penilaian, yaitu atas dasar "harga berlaku" dan atas dasar "harga konstan". Disebut sebagai harga berlaku karena seluruh agregat dinilai dengan menggunakan harga pada tahun berjalan, sedangkan harga konstan penilaiannya didasarkan kepada harga satu tahun dasar tertentu, dalam publikasi ini digunakan harga tahun 2011.

9. *GDP and its aggregations are presented in two forms: at current market prices and at constant base year market prices. In presenting current market prices, all aggregates are valued at current market prices, while base year constant market prices are shown by valuing all aggregates at fixed base year prices. Year of 2011 is used as the base year in this publication.*

10. Laju pertumbuhan Produk Domestik Bruto diperoleh dari perhitungan PDB atas dasar harga konstan. Diperoleh dengan cara mengurangi nilai PDB pada tahun ke-n terhadap nilai pada tahun ke n-1 (tahun sebelumnya), dibagi dengan nilai pada tahun ke n-1, dikalikan dengan 100 persen.
10. *Growth rate of Gross Domestic Product is derived from GDP at constant market prices. It is obtained by subtracting the value of GDP year n with the value of GDP year n-1, divided by the value of GDP year n-1, then multiplied by 100 percent.*

<https://tojouanakab.bps.go.id>

ULASAN

Produk Domestik Regional Bruto merupakan salah satu indikator perekonomian yang dapat digunakan sebagai bahan penentuan kebijakan pembangunan khususnya dalam bidang perekonomian dan bahan evaluasi pembangunan ekonomi regional.

Pertumbuhan ekonomi secara nasional maupun regional mengalami perubahan akibat berbagai perubahan skala ekonomi, teknologi, dan SDM dalam memproduksi barang dan jasa. Adanya Pandemi Covid 19 juga sangat berpengaruh terhadap perekonomian suatu daerah. Namun di tahun 2022 ini perekonomian membaik dibanding 2021 yang mengalami penurunan.

PDRB atas dasar harga berlaku pada tahun 2022 sebesar 6 376,49 miliar rupiah. Sedangkan PDRB atas dasar harga konstan (harga tahun 2010) sebesar 4 012,69 miliar rupiah. Wabah corona turut memengaruhi perekonomian Kabupaten Tojo Una-Una. Pada tahun 2020 Kabupaten Tojo Una-Una mengalami pertumbuhan minus 3,17 persen dan di tahun 2022 sudah mengalami peningkatan kembali sebesar 3,46 persen.

DESCRIPTION

Gross Domestic Regional Product is one indicator among several economic indicators used as a substance in decision making process, as well as an evaluation material in regional economic control.

National and regional economic growth has undergone changes due to changes in economies of scale, technology, and human resources in producing goods and services. The Covid-19 pandemic has also greatly affected the economy of a region. However, in 2022, the economy has improved compared to 2020, which has decreased.

GRDP at current prices in 2022 is 6 376,49 billion rupiah. Meanwhile, GRDP at constant prices (prices in 2010) was 4 012,69 billion rupiah. The corona outbreak also affected the economy of TojoUna-UnaRegency. In 2020 Tojo Una-Una Regency experienced a growth of minus 3,17 percent and in 2021 it has increased again by 3,46 percent.

Tabel
Table 12.1.

Produk Domestik Regional Bruto Atas Dasar Harga Berlaku Menurut Lapangan Usaha di Kabupaten Tojo Una-Una (miliar rupiah), 2018–2022
Gross Regional Domestic Product at Current Market Prices by Industry in Tojo Una-Una Regency (billion rupiahs), 2018–2022

Lapangan Usaha/Industry	2018	2019	2020	2021 ^x	2022 ^{xx}
(1)	(2)	(3)	(4)	(5)	(6)
A Pertanian, Kehutanan, dan Perikanan/ <i>Agriculture, Forestry, and Fishing</i>	2 063,92	2 179,24	2 161,01	2 302,53	2 488,43
B Pertambangan dan Penggalian/ <i>Mining and Quarrying</i>	89,96	108,18	81,42	84,47	94,17
C Industri Pengolahan/ <i>Manufacturing</i>	440,68	462,80	469,55	472,48	479,47
D Pengadaan Listrik dan Gas/ <i>Electricity and Gas</i>	1,81	2,04	2,19	2,30	2,48
E Pengadaan Air; Pengelolaan Sampah, Limbah, dan Daur Ulang/ <i>Water Supply; Sewerage, Waste Management, and Remediation Activities</i>	9,45	9,82	10,38	10,71	11,12
F Konstruksi/ <i>Construction</i>	430,81	463,23	390,74	416,30	452,02
G Perdagangan Besar dan Eceran; Reparasi Mobil dan Sepeda Motor/ <i>Wholesale and Retail Trade; Repair of Motor Vehicles and Motorcycles</i>	417,69	464,40	453,95	506,89	573,89
H Transportasi dan Pergudangan/ <i>Transportation and Storage</i>	147,58	162,15	119,49	125,35	164,60
I Penyediaan Akomodasi dan Makan Minum/ <i>Accommodation and Food Service Activities</i>	41,19	41,95	38,34	44,01	49,07
J Informasi dan Komunikasi/ <i>Information and Communication</i>	256,67	282,57	304,37	331,15	349,32

Lanjutan Tabel/*Continued Table 12.1*

Lapangan Usaha/ <i>Industry</i>		2018	2019	2020	2021 ^x	2022 ^{xx}
(1)		(2)	(3)	(4)	(5)	(6)
K	Jasa Keuangan dan Asuransi/ <i>Financial and Insurance Activities</i>	88,58	91,18	106,91	123,32	132,89
L	Real Estat/ <i>Real Estate Activities</i>	229,28	241,44	243,88	251,39	269,63
M,N	Jasa Perusahaan/ <i>Business Activities</i>	1,86	1,97	2,00	2,07	2,20
O	Administrasi Pemerintahan, Pertahanan, dan Jaminan Sosial Wajib/ <i>Public Administration and Defence; Compulsory Social Security</i>	461,18	509,54	530,20	564,56	582,15
P	Jasa Pendidikan/ <i>Education</i>	365,38	383,64	381,74	387,19	395,97
Q	Jasa Kesehatan dan Kegiatan Sosial/ <i>Human Health and Social Work Activities</i>	187,17	212,63	219,60	241,77	253,94
R,S,T,U	Jasa Lainnya/ <i>Other Services Activities</i>	68,84	75,09	70,86	72,51	75,13
Produk Domestik Regional Bruto/<i>Gross Regional Domestic Product</i>		5 302,05	5 691,85	5 586,63	5 938,99	6 376,49

Catatan/*Note*: ...Sumber/*Source*: BPS, berbagai sensus, survei dan sumber lain/*BPS-Statistics Indonesia, various census, survey, and other sources*

Tabel
Table 12.2

Produk Domestik Regional Bruto Atas Dasar Harga Konstan 2010 Menurut Lapangan Usaha di Kabupaten Tojo Una-Una (miliar rupiah), 2018–2022
Gross Regional Domestic Product at 2010 Constant Market Prices by Industry in Tojo Una-Una Regency (billion rupiahs), 2018–2022

Lapangan Usaha/ <i>Industry</i>		2018	2019	2020	2021 ^a	2022 ^{xx}
(1)		(2)	(3)	(4)	(5)	(6)
A	Pertanian, Kehutanan, dan Perikanan/ <i>Agriculture, Forestry, and Fishing</i>	1 359,86	1 434,32	1 424,94	1 475,21	1 507,24
B	Pertambangan dan Penggalian/ <i>Mining and Quarrying</i>	63,42	77,50	58,11	59,13	61,69
C	Industri Pengolahan/ <i>Manufacturing</i>	322,41	336,36	335,43	337,64	337,55
D	Pengadaan Listrik dan Gas/ <i>Electricity and Gas</i>	1,68	2,04	2,13	2,20	2,34
E	Pengadaan Air; Pengelolaan Sampah, Limbah, dan Daur Ulang/ <i>Water Supply; Sewerage, Waste Management, and Remediation Activities</i>	6,06	6,43	6,79	7,02	7,19
F	Konstruksi/ <i>Construction</i>	298,48	320,92	260,01	274,10	293,87
G	Perdagangan Besar dan Eceran; Reparasi Mobil dan Sepeda Motor/ <i>Wholesale and Retail Trade; Repair of Motor Vehicles and Motorcycles</i>	333,21	349,49	328,34	358,54	389,33
H	Transportasi dan Pergudangan/ <i>Transportation and Storage</i>	113,28	122,47	85,51	88,83	109,49
I	Penyediaan Akomodasi dan Makan Minum/ <i>Accommodation and Food Service Activities</i>	26,36	27,43	24,48	27,72	30,54
J	Informasi dan Komunikasi/ <i>Information and Communication</i>	195,23	240,54	259,47	280,05	294,50

Lanjutan Tabel/*Continued Table 12.2*

Lapangan Usaha/Industry		2018	2019	2020	2021^x	2022^{xx}
(1)		(2)	(3)	(4)	(5)	(6)
K	Jasa Keuangan dan Asuransi/ <i>Financial and Insurance Activities</i>	57,80	57,83	67,70	74,46	73,54
L	Real Estat/ <i>Real Estate Activities</i>	162,53	163,86	164,26	166,27	174,97
M,N	Jasa Perusahaan/ <i>Business Activities</i>	1,37	1,42	1,41	1,45	1,51
O	Administrasi Pemerintahan, Pertahanan, dan Jaminan Sosial Wajib/ <i>Public Administration and Defence; Compulsory Social Security</i>	280,91	294,25	297,69	311,85	309,25
P	Jasa Pendidikan/ <i>Education</i>	234,18	240,18	236,02	238,85	238,66
Q	Jasa Kesehatan dan Kegiatan Sosial/ <i>Human Health and Social Work Activities</i>	108,55	118,81	122,63	128,76	132,89
R,S,T,U	Jasa Lainnya/ <i>Other Services Activities</i>	47,33	48,57	45,68	46,51	48,11
Produk Domestik Regional Bruto/<i>Gross Regional Domestic Product</i>		3 668,56	3 842,41	3 720,60	3 878,59	4 012,69

Catatan/Note: ...

Sumber/Source: BPS, berbagai sensus, survei dan sumber lain/*BPS-Statistics Indonesia, various census, survey, and other sources*

Tabel
Table 12.3

Distribusi Persentase Produk Domestik Regional Bruto Atas Dasar Harga Berlaku Menurut Lapangan Usaha di Kabupaten Tojo Una-Una, 2018–2022
Percentage Distribution of Gross Regional Domestic Product at Current Market Prices by Industry in Tojo Una-Una Regency, 2018–2022

Lapangan Usaha/ <i>Industry</i>	2018	2019	2020	2021 ^x	2022 ^{xx}
(1)	(2)	(3)	(4)	(5)	(6)
A Pertanian, Kehutanan, dan Perikanan/ <i>Agriculture, Forestry, and Fishing</i>	38,93	38,29	38,68	38,77	39,03
B Pertambangan dan Penggalian/ <i>Mining and Quarrying</i>	1,70	1,90	1,46	1,42	1,48
C Industri Pengolahan/ <i>Manufacturing</i>	8,41	8,13	8,40	7,96	7,52
D Pengadaan Listrik dan Gas/ <i>Electricity and Gas</i>	0,03	0,04	0,04	0,04	0,04
E Pengadaan Air; Pengelolaan Sampah, Limbah, dan Daur Ulang/ <i>Water Supply; Sewerage, Waste Management, and Remediation Activities</i>	0,17	0,17	0,19	0,18	0,17
F Konstruksi/ <i>Construction</i>	8,15	8,14	6,99	7,01	7,09
G Perdagangan Besar dan Eceran; Reparasi Mobil dan Sepeda Motor/ <i>Wholesale and Retail Trade; Repair of Motor Vehicles and Motorcycles</i>	7,97	8,16	8,13	8,53	9,00
H Transportasi dan Pergudangan/ <i>Transportation and Storage</i>	2,84	2,85	2,14	2,11	2,58
I Penyediaan Akomodasi dan Makan Minum/ <i>Accommodation and Food Service Activities</i>	0,75	0,74	0,69	0,74	0,77
J Informasi dan Komunikasi/ <i>Information and Communication</i>	4,54	4,96	5,45	5,58	5,48
K Jasa Keuangan dan Asuransi/ <i>Financial and Insurance Activities</i>	1,62	1,60	1,91	2,08	2,08

Lanjutan Tabel/*Continued Table* 12.3

Lapangan Usaha/ <i>Industry</i>		2018	2019	2020	2021 ^x	2022 ^{xx}
(1)		(2)	(3)	(4)	(5)	(6)
L	Real Estat/ <i>Real Estate Activities</i>	4,32	4,24	4,37	4,23	4,23
M,N	Jasa Perusahaan/ <i>Business Activities</i>	0,04	0,03	0,04	0,03	0,03
O	Administrasi Pemerintahan, Pertahanan, dan Jaminan Sosial Wajib/ <i>Public Administration and Defence; Compulsory Social Security</i>	8,70	8,95	9,49	9,51	9,13
P	Jasa Pendidikan/ <i>Education</i>	6,89	6,74	6,83	6,52	6,21
Q	Jasa Kesehatan dan Kegiatan Sosial/ <i>Human Health and Social Work Activities</i>	3,53	3,74	3,93	4,07	3,98
R,S,T,U	Jasa Lainnya/ <i>Other Services Activities</i>	1,30	1,32	1,27	1,22	1,18
Produk Domestik Regional Bruto/<i>Gross Regional Domestic Product</i>		100,00	100,00	100,00	100,00	100,00

Catatan/*Note*: ...Sumber/*Source*: BPS, berbagai sensus, survei dan sumber lain/*BPS-Statistics Indonesia, various census, survey, and other sources*

Tabel
Table 12.4

Laju Pertumbuhan Produk Domestik Regional Bruto Atas Dasar Harga Konstan 2010 Menurut Lapangan Usaha di Kabupaten Tojo Una-Una (persen), 2019–2022
Growth Rate of Gross Regional Domestic Product at 2010 Constant Market Prices by Industry in Tojo Una-Una Regency (percent), 2019–2022

Lapangan Usaha/Industry		2019	2020	2021 ^x	2022 ^{xx}
(1)		(2)	(3)	(4)	(5)
A	Pertanian, Kehutanan, dan Perikanan/ <i>Agriculture, Forestry, and Fishing</i>	4,94	-0,65	3,53	2,17
B	Pertambangan dan Penggalian/ <i>Mining and Quarrying</i>	16,48	-25,02	1,76	4,33
C	Industri Pengolahan/ <i>Manufacturing</i>	1,62	-0,28	0,66	-0,03
D	Pengadaan Listrik dan Gas/ <i>Electricity and Gas</i>	12,81	4,56	3,10	6,58
E	Pengadaan Air; Pengelolaan Sampah, Limbah, dan Daur Ulang/ <i>Water Supply; Sewerage, Waste Management, and Remediation Activities</i>	0,53	5,61	3,41	2,49
F	Konstruksi/ <i>Construction</i>	5,97	-18,98	5,42	7,21
G	Perdagangan Besar dan Eceran; Reparasi Mobil dan Sepeda Motor/ <i>Wholesale and Retail Trade; Repair of Motor Vehicles and Motorcycles</i>	3,45	-6,05	9,20	8,59
H	Transportasi dan Pergudangan/ <i>Transportation and Storage</i>	5,87	-30,18	3,89	23,26
I	Penyediaan Akomodasi dan Makan Minum/ <i>Accommodation and Food Service Activities</i>	-1,33	-10,76	13,24	10,17
J	Informasi dan Komunikasi/ <i>Information and Communication</i>	9,72	7,87	7,93	5,16
K	Jasa Keuangan dan Asuransi/ <i>Financial and Insurance Activities</i>	0,04	17,07	9,99	-1,24
L	Real Estat/ <i>Real Estate Activities</i>	0,82	0,24	1,22	5,23

Lanjutan Tabel/*Continued Table 12.4*

Lapangan Usaha/ <i>Industry</i>		2019	2020	2021 ^x	2022 ^{xx}
(1)		(2)	(3)	(4)	(5)
M,N	Jasa Perusahaan/ <i>Business Activities</i>	3,38	-0,39	2,18	4,63
0	Administrasi Pemerintahan, Pertahanan, dan Jaminan Sosial Wajib/ <i>Public Administration and Defence; Compulsory Social Security</i>	4,75	1,17	4,76	-0,83
P	Jasa Pendidikan/ <i>Education</i>	2,56	-1,73	1,20	-0,08
Q	Jasa Kesehatan dan Kegiatan Sosial/ <i>Human Health and Social Work Activities</i>	9,45	3,22	5,00	3,21
R,S,T,U	Jasa Lainnya/ <i>Other Services Activities</i>	2,61	-5,94	1,82	3,45
Produk Domestik Regional Bruto/<i>Gross Regional Domestic Product</i>		4,74	-3,17	4,25	3,46

Catatan/*Note*: ...

Sumber/*Source*: BPS, berbagai sensus, survei dan sumber lain/*BPS-Statistics Indonesia, various census, survey, and other sources*

Tabel
Table 12.5

Produk Domestik Regional Bruto Atas Dasar Harga Berlaku Menurut Jenis Pengeluaran di Kabupaten Tojo Una-Una (miliar rupiah), 2018–2022
Gross Regional Domestic Product at Current Market Prices by Type of Expenditure in Tojo Una-Una Regency (billion rupiahs), 2018–2022

Jenis Pengeluaran <i>Type of Expenditure</i>	2018	2019	2020	2021^x	2022^{xx}
(1)	(2)	(3)	(4)	(5)	(6)
Pengeluaran Konsumsi Rumah Tangga <i>Household Consumption Expenditure</i>	2 936 196,86	3 226 197,00	3 174 270,25	3 300 887,23	3 564 536,74
Pengeluaran Konsumsi LNPRT <i>NPISH Consumption Expenditure</i>	82133,37	88697,4	87206,62	92037,96	103 082,52
Pengeluaran Konsumsi Pemerintah <i>Government Consumption Expenditure</i>	1143910,84	1181615,6	1239541,28	1338438,45	1 347 759,14
Pembentukan Modal Tetap Bruto <i>Gross Fixed Capital Formation</i>	1 352 218,00	1 452 504,03	1 359 840,91	1 562 523,32	1 778 819,62
Perubahan Inventori <i>Changes in Inventories</i>	20599,18	-48195,68	21132,04	22884,14	27 516,05
Net Ekspor Barang dan Jasa <i>Net Exports of Goods and Services</i>	(233 003,56)	(208 971,53)	(295 365,81)	(377 780,66)	(445 223,61)
Produk Domestik Regional Bruto Gross Regional Domestic Product	5 302 054,69	5 691 846,82	5 586 625,29	5 938 990,44	6 376 490,46

Catatan/Note: ...

Sumber/Source: BPS, berbagai sensus, survei dan sumber lain/BPS-Statistics Indonesia, various census, survey, and other sources

Tabel
Table 12.6

Produk Domestik Regional Bruto Atas Dasar Harga Konstan 2010 Menurut Jenis Pengeluaran di Kabupaten Tojo Una-Una (miliar rupiah), 2018–2022
Gross Regional Domestic Product at 2010 Constant Market Prices by Type of Expenditure in Tojo Una-Una Regency (billion rupiahs), 2018–2022

Jenis Pengeluaran <i>Type of Expenditure</i>	2018	2019	2020	2021^x	2022^{xx}
(1)	(2)	(3)	(4)	(5)	(6)
Pengeluaran Konsumsi Rumah Tangga <i>Household Consumption Expenditure</i>	2 134 786,15	2 180 672,04	2 098 608,71	2 151 512,73	2 234 226,068
Pengeluaran Konsumsi LNPRT <i>NPISH Consumption Expenditure</i>	60 113,28	61 799,22	58 557,11	59 845,37	64 154,2366
Pengeluaran Konsumsi Pemerintah <i>Government Consumption Expenditure</i>	637 268,68	611 656,96	600 435,04	637 718,29	635 628,167
Pembentukan Modal Tetap Bruto <i>Gross Fixed Capital Formation</i>	1 013 447,44	1 070 613,19	987 155,96	1 068 984,6	1 162 412,896
Perubahan Inventori <i>Changes in Inventories</i>	13589,56	(20839,39)	14829,94	15156,19	17057,46
Net Ekspor Barang dan Jasa <i>Net Exports of Goods and Services</i>	(190 641,20)	(61 488,73)	(38 990,55)	(54 627,32)	(100 784,23)
Produk Domestik Regional Bruto Gross Regional Domestic Product	3 668 563,907	3 842 413,295	3 720 596,209	3 878 589,86	4 012 694,595

Catatan/Note: ...

Sumber/Source: BPS, berbagai sensus, survei dan sumber lain/BPS-Statistics Indonesia, various census, survey, and other sources

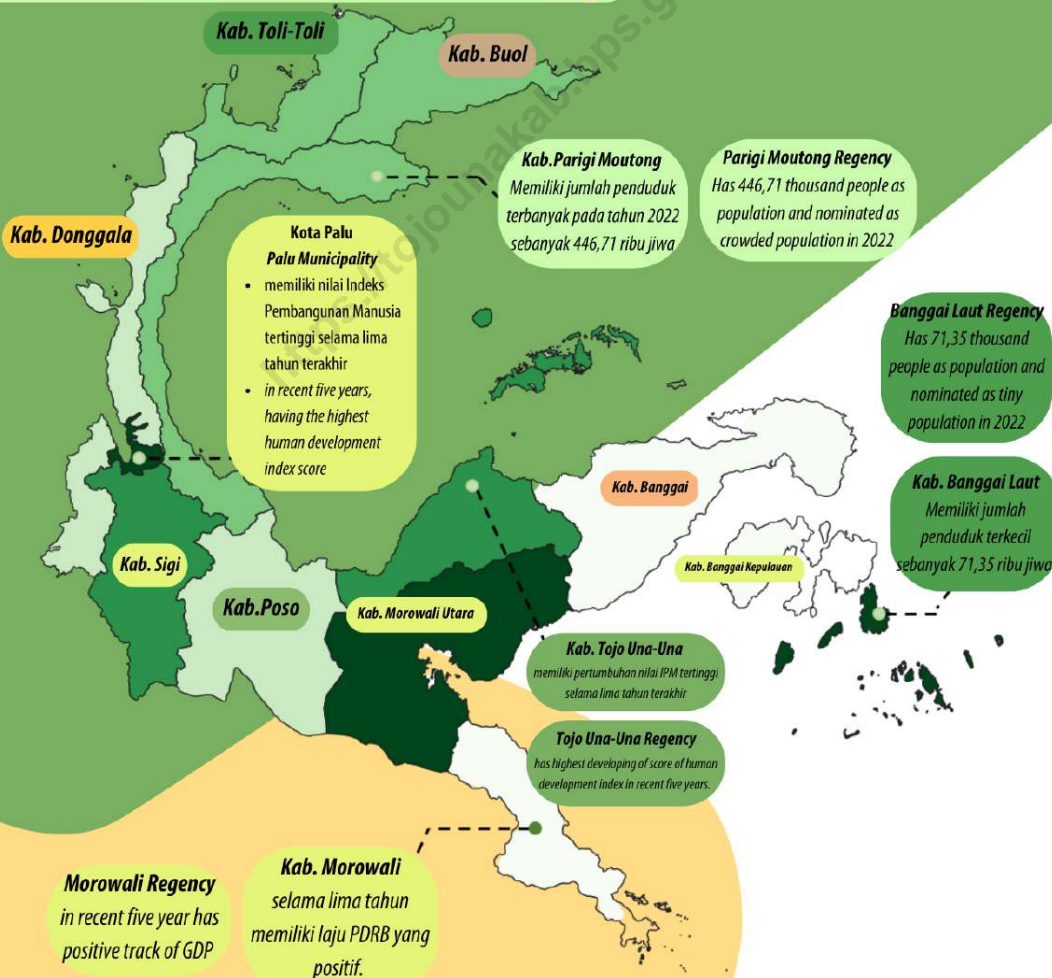
Perbandingan Antar Daerah Regency Comparison

13



Selama lima tahun terakhir, provinsi Sulawesi Tengah mengalami kenaikan jumlah penduduk sejumlah 99,81 ribu jiwa.

In recent five year, Central Sulawesi province has increasing number of population by 99,81 thousand people.



<https://tojournalakab.bps.go.id>

PENJELASAN TEKNIS

TECHNICAL NOTES

1. Penduduk adalah semua orang yang berdomisili di wilayah geografis Republik Indonesia selama 6 bulan atau lebih dan atau mereka yang berdomisili kurang dari 6 bulan tetapi bertujuan untuk menetap.
2. Produk Domestik Regional Bruto (PDRB) menggambarkan kemampuan suatu wilayah untuk menciptakan nilai tambah pada suatu waktu tertentu. Untuk menyusun PDRB digunakan 2 pendekatan, yaitu lapangan usaha dan pengeluaran. Keduanya menyajikan komposisi data nilai tambah dirinci menurut sumber kegiatan ekonomi (lapangan usaha) dan menurut komponen penggunaannya. PDRB dari sisi lapangan usaha merupakan penjumlahan seluruh komponen nilai tambah bruto yang mampu diciptakan oleh sektor-sektor ekonomi atas berbagai aktivitas produksinya. Sedangkan dari sisi pengeluaran menjelaskan tentang penggunaan dari nilai tambah tersebut.
3. Penduduk miskin adalah penduduk yang memiliki rata-rata pengeluaran per kapita per bulan di bawah Garis Kemiskinan.
4. Indeks Pembangunan Manusia adalah ukuran ringkas rata-rata capaian atau keberhasilan dimensi utama pembangunan manusia, yaitu umur panjang

1. *Population includes all residents of the entire geographic territory of Indonesia, who have stayed for six months or longer, and those who intended to stay even though their length of stay was less than six months.*
2. *The basic measure of the value added arising from economic activity is known as Gross Regional Domestic Product (GRDP) at the regional level (provinces/regencies/ municipalities). To compile these statistics, two approaches have been used, i.e. "production approach" and "expenditure approach". The first approach is to measure value added produced by various kinds of economic activities, while the second approach is to measure final uses of the country's output. In other words, GRDP is the sum of total value added produced by all economic industries (activities) and the way of using it.*
3. *A person whose expenditure per capita per month is below the poverty line is considered to be poor.*
4. *The Human Development Index is a summary measure of the average achievement or success of the main dimensions of human development, namely longevity and a healthy life,*

dan hidup sehat, mempunyai pengetahuan, dan mempunyai standar hidup yang layak.

having knowledge, and having a decent standard of living.

<https://tojouanakab.bps.go.id>

ULASAN

DESCRIPTION

Statistik komparatif disajikan untuk memberikan gambaran tentang perbandingan data penting antar daerah, seperti jumlah penduduk, Produk Domestik Regional Bruto (PDRB) menurut harga berlaku dan harga konstan, jumlah penduduk miskin, dan IPM. Data statistik komparatif bersumber dari Publikasi BPS.

Jumlah penduduk di Provinsi Sulawesi Tengah tahun 2022 tercatat 3 066,14 ribu jiwa. Kabupaten/kota yang memiliki jumlah penduduk terbanyak pada tahun 2021 adalah Kabupaten Parigi Moutong dengan 446,71 ribu jiwa diikuti Kota Palu 381,57 ribu jiwa dan Kabupaten Banggai 370,97 ribu jiwa. Kabupaten dengan penduduk paling sedikit adalah Kabupaten Banggai Laut dengan 71,35 ribu jiwa.

Jumlah penduduk miskin di Provinsi Sulawesi Tengah pada tahun 2022 yaitu 388,36 ribu jiwa dengan penduduk miskin terbanyak yaitu terdapat di Kabupaten Parigi Moutong sekitar 75 ribu jiwa.

Comparative statistics are served to describe about comparison some important data of inter regional, such as population, Gross Regional Domestic Product (GRDB) at current or constant market prices, and number of poor people. Comparative statistics derived from other BPS Publication.

The total population in Sulawesi Tengah Province in 2021 was recorded at 3066,14 hundred people. The regency/municipality with the highest population in 2022 is Parigi Moutong Regency with 446,71 thousand people, followed by Palu Municipality with 381,57 thousand and Banggai Regency with 370,97 thousand people. The district with the least population is Banggai Laut Regency with 71,35 thousand people.

The number of poor people in Sulawesi Tengah Province in 2021 was 388,36 thousand people with the highest number of poor people, namely in Parigi Moutong Regency about 75 thousand people.

Tabel
Table 13,1**Jumlah Penduduk Menurut Kabupaten/Kota di Provinsi Sulawesi Tengah (ribu), 2018–2022**
Population by Regency/Municipality in Central Sulawesi Province (thousand), 2018–2022

Kabupaten/Kota Regency/Municipality	2018	2019	2020	2021	2022
(1)	(2)	(3)	(4)	(5)	(6)
Kabupaten/Regency					
Banggai Kepulauan	117,63	118,40	120,14	121,68	123,58
Banggai	371,32	376,81	362,28	366,22	370,97
Morowali	119,29	121,30	161,73	167,91	176,24
Poso	251,19	256,39	244,88	248,35	252,65
Donggala	301,59	304,11	300,44	302,97	305,89
Tolitoli	233,41	235,80	225,15	226,80	228,64
Buol	158,79	162,18	145,25	146,63	148,25
Parigi Moutong	482,79	490,92	440,02	443,17	446,71
Tojo Una-Una	152,48	153,99	163,83	166,34	169,48
Sigi	237,01	239,42	257,59	261,68	266,81
Banggai Laut	73,700	75,00	70,44	70,87	71,35
Morowali Utara	125,62	128,32	120,79	122,24	124,01
Kota/Municipality					
Palu	385,62	385,62	373,22	377,03	381,57
Sulawesi Tengah	2 966,33	3 010,44	3 054,02	2 985,73	3 066,14

Catatan/Note: ****

Sumber/Source: BPS, Angka Proyeksi/BPS-Statistics, Projection Number

Tabel
Table 13,2

Laju Pertumbuhan Produk Domestik Regional Bruto Atas Dasar Harga Konstan 2010 Menurut Kabupaten/Kota di Provinsi Sulawesi Tengah (persen), 2019–2022
Rate of Growth of Gross Regional Domestic Products at 2010 Constant Market Prices by Regency/Municipality in Central Sulawesi Province (percent), 2019–2022

Kabupaten/Kota Regency/Municipality	2019	2020	2021 ¹	2022 ^{2x}
(1)	(2)	(3)	(4)	(5)
Kabupaten/Regency				
Banggai Kepulauan	4,02	-2,36	5,07	4,94
Banggai	5,94	-4,80	1,84	7,01
Morowali	20,26	28,74	25,28	28,21
Poso	6,20	-3,94	4,86	3,64
Donggala	4,45	-4,26	4,64	3,86
Tolitoli	4,79	-3,39	4,36	3,64
Buol	2,14	-2,89	4,88	3,66
Parigi Moutong	2,21	-4,95	4,67	3,71
Tojo Una-Una	4,74	-3,17	4,25	3,46
Sigi	3,64	-1,50	5,66	3,33
Banggai Laut	3,50	-3,97	4,37	4,09
Morowali Utara	5,18	-0,23	10,59	36,42
Kota/Municipality				
Palu	5,65	-4,43	5,97	4,32
Nama Provinsi	8,83	4,86	11,70	15,17

Catatan/Note: ...

Sumber/Source: BPS dan sumber lain/BPS-Statistics Indonesia and other sources

Tabel
Table 13,3**Jumlah Penduduk Miskin Menurut Kabupaten/Kota di
Provinsi Sulawesi Tengah (ribu), 2018–2022**
**Number of Poor Population by Regency/Municipality in
Central Sulawesi Province (thousand), 2018–2022**

Kabupaten/Kota Regency/Municipality	2018	2019	2020	2021	2022
(1)	(2)	(3)	(4)	(5)	(6)
Kabupaten/Regency					
Banggai Kepulauan	18,38	17,54	16,70	16,33	16,07
Banggai	33,73	29,30	28,16	30,10	28,55
Morowali	17,03	16,61	16,50	17,07	15,86
Poso	41,75	39,92	40,20	41,99	40,78
Donggala	54,28	55,83	53,17	51,23	50,22
Tolitoli	31,80	30,79	30,51	32,19	30,61
Buol	25,40	24,51	22,93	23,46	21,84
Parigi Moutong	83,66	81,36	78,76	76,79	74,60
Tojo Una-Una	27,78	26,36	25,43	25,86	25,33
Sigi	29,78	30,82	30,00	31,51	29,94
Banggai Laut	11,97	11,46	11,09	10,92	10,32
Morowali Utara	19,40	19,25	18,38	18,40	17,49
Kota/Municipality					
Palu	25,26	26,62	26,89	28,60	26,75
Sulawesi Tengah	420,21	410,36	398,73	404,44	388,36

Catatan/Note: ...

Sumber/Source: BPS, Survei Sosial Ekonomi Nasional/BPS-Statistics Indonesia, National Socioeconomic Survey

Tabel
Table 13,4

**Indeks Pembangunan Manusia Menurut Kabupaten/Kota
di Provinsi Sulawesi Tengah, 2018–2022**
*Human Development Index by Regency/Municipality in
Central Sulawesi Province, 2018–2022*

Kabupaten/Kota Regency/Municipality	2018	2019	2020	2021	2022
(1)	(2)	(3)	(4)	(5)	(6)
Kabupaten/Regency					
Banggai Kepulauan	64,68	65,13	65,42	65,61	66,08
Banggai	69,85	70,36	70,52	70,60	71,08
Morowali	71,14	72,02	72,21	72,29	72,55
Poso	70,68	71,40	71,28	71,45	71,93
Donggala	65,14	65,49	65,56	65,72	66,25
Tolitoli	64,60	65,42	65,69	66,30	66,76
Buol	67,30	67,69	67,82	68,25	68,72
Parigi Moutong	64,85	65,47	65,44	65,82	66,26
Tojo Una-Una	63,38	64,52	64,59	64,74	65,54
Sigi	67,66	68,16	68,12	68,49	69,05
Banggai Laut	64,80	65,27	65,43	65,65	66,22
Morowali Utara	67,95	68,45	68,36	68,48	68,97
Kota/Municipality					
Palu	80,91	81,50	81,47	81,70	82,02
Sulawesi Tengah	68,88	69,50	69,55	69,79	70,28

Catatan/Note: ///

Sumber/Source: BPS, Seri Berita Resmi Statistik Indeks Pembangunan Manusia/BPS-Statistics Indonesia, Series of Press Releases of Human Development Index

ST2023
SENSUS PERTANIAN

BerAKHLAK
Berorientasi Pelayanan Akuntabel Kompeten
Harmonisoyal Adaptif Kolaboratif

DATA

MENCERDASKAN BANGSA
ENLIGHTEN THE NATION



BADAN PUSAT STATISTIK
KABUPATEN TOJO UNA-UNA
BPS-Statistics of Tojo Una-Una Regency

JL. LALA RATO NO. 01, KELURAHAN
UEMALINGKU, KAB, TOJO UNA-UNA. 94683