




# KABUPATEN TOLITOLI DALAM ANGKA *TOLITOLI REGENCY IN FIGURES* **2023**


<https://tolitoli.bps.go.id>





**KABUPATEN  
TOLITOLI  
DALAM ANGKA**  
*TOLITOLI REGENCY  
IN FIGURES* **2023**

**XXXXX**  
**DALAM ANGKA**  
**YYYYY**  
**IN FIGURES**  
**2023**



COVER DALAM

**KABUPATEN TOLITOLI DALAM ANGKA**  
***Tolitoli Regency in Figures***  
**2023**

ISSN: 2655-3767

No. Publikasi/*Publication Number*: 72060.2001

Katalog /*Catalog*: 1102001.7206

Ukuran Buku/*Book Size*: 14,8 cm x 21 cm

Jumlah Halaman/*Number of Pages* : xxxx + 304 hal/*pages*

Naskah/*Manuscript*:

BPS Kabupaten Tolitoli

*BPS-Statistics of Tolitoli Regency*

Penyunting/*Editor*:

BPS Kabupaten Tolitoli

*BPS-Statistics of Tolitoli Regency*

Desain Kover/*Cover Design*:

BPS Kabupaten Tolitoli

*BPS-Statistics of Tolitoli Regency*

Ilustrasi Kover/*Cover Illustration*:

.....

Diterbitkan oleh/*Published by*:

©BPS Kabupaten Tolitoli/*BPS-Statistics of Tolitoli Regency*

Dicetak oleh/*Printed by*:

BPS

...

Dilarang mengumumkan, mendistribusikan, mengomunikasikan, dan/atau menggandakan sebagian atau seluruh isi buku ini untuk tujuan komersil tanpa izin tertulis dari Badan Pusat Statistik.

*Prohibited to announce, distribute, communicate, and/or copy part or all of this book for commercial purpose without permission from BPS-Statistics Indonesia.*

**TIM PENYUSUN/TEAM MEMBERS**

**Pengarah/Director**

Sunu Hari Ismawan, S.ST

**Penanggung Jawab/Persons in Charge**

Sunu Hari Ismawan, S.ST

**Penyunting/Editors**

Kurniawati • Mohammad Syafrizal

**Pengolah Data dan Penulis Naskah/Data Processing and Authors**

Kurniawati • Mohammad Syafrizal

**Penata Letak/Layout Designers**

Kurniawati • Mohammad Syafrizal



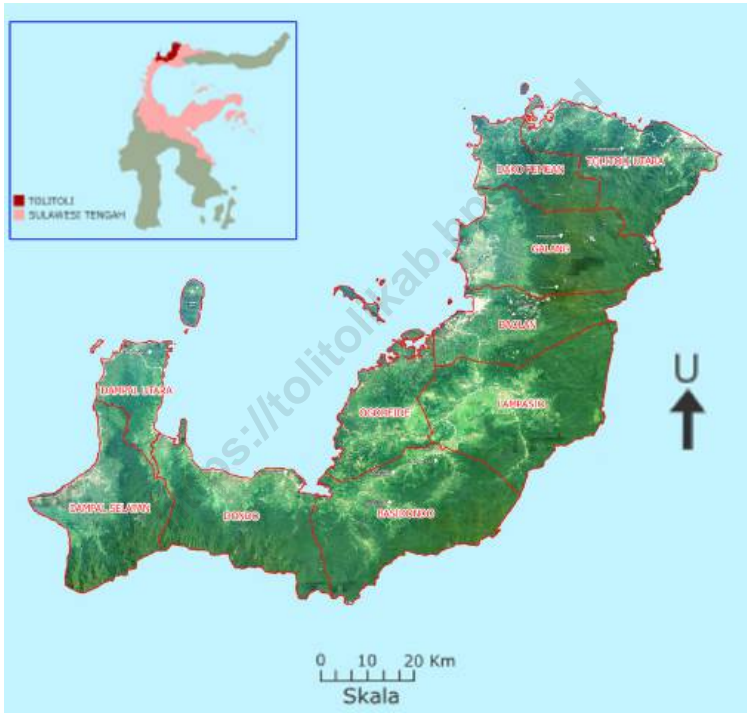
## **KONTRIBUTOR DATA/DATA CONTRIBUTOR**

1. Kementerian Agama/*Ministry of Religious Affair*
2. Kementerian Pendidikan dan Kebudayaan/*The Ministry of Education and Culture*
3. Badan Meteorologi Klimatologi dan Geofisika/*Meteorological, Climatology, and Geophysical Agency*
4. Badan Pusat Statistik/*BPS-Statistics Indonesia*
5. Badan Kepegawaian Nasional/*National Civil Service Agency*
6. Sekretariat DPRD Kabupaten/*House of Parliament Secretariat of Tolitoli Regency*
7. Kantor Pengadilan Agama Kab. Tolitoli/*Religious Affairs Court Office of Tolitoli Regency*
8. Badan Pertanahan Nasional Kabupaten Tolitoli/*Natonal Land Agency of Tolitoli Regency*
9. Dinas Tenaga Kerja Kabupaten Tolitoli/*Man Power Department in Tolitoli Regency*
10. Dinas Pengendalian Penduduk dan Keluarga Berencana Kabupaten Tolitoli /*Office of Population Control and Family Planning, Tolitoli Regency*
11. Dinas Perkebunan dan Peternakan Kab. Tolitoli/*Estate Crops and Animal Husbandry Office Tolitoli*
12. Dinas Perikanan dan Kelautan Kab. Tolitoli/*Fisheries and Marine Office Tolitoli*
13. Kantor PT. PLN Tolitoli /*Public Electrical Company Tolitoli*
14. Kantor Perusahaan Daerah Air Minum /*Office of The Regional Drinking Water Company*
15. Dinas Pariwisata Kabupaten Tolitoli/*Tourism Office of Tolitoli*
16. Dinas Pekerjaan Umum Kabupaten Tolitoli/*Office of Public Works Tolitoli*
17. Kantor Samsat Tolitoli
18. Kantor Bandara Udara Lalos/*Office of Airport Lalos*
19. PT. Pelindo IV (Persero) Cabang Tolitoli/*Indonesia Port Corporation*
20. Kantor Pos dan Giro Kabupaten Tolitoli /*Post Office Tolitoli*
21. Kantor PT. Telkom Cabang Tolitoli/*Office of PT. Telkom Branch Tolitoli*
22. Dinas Koperasi UMKM Kabupaten Tolitoli/*Office of UMKMCooperationTolitoli*
23. Kantor Perum Bulog Sub Divre Tolitoli /*Sub Division Office Bulog Tolitoli*





**PETA WILAYAH KABUPATEN TOLITOLI**  
**MAP OF TOLITOLI REGENCY**





**KEPALA BPS KABUPATEN TOLITOLI**  
***CHIEF STATISTICIAN OF TOLITOLI REGENCY***



**Sunu Hari Ismawan, S.ST, M.Si**





## KATA PENGANTAR

Penerbitan buku Kabupaten Tolitoli Dalam Angka 2023 merupakan publikasi tahunan yang diterbitkan Badan Pusat Statistik (BPS) BPS Kabupaten Tolitoli untuk memenuhi kebutuhan data-data prioritas pembangunan. Publikasi ini memuat data/informasi statistik tentang hasil-hasil pembangunan di Wilayah Kabupaten Tolitoli selama tahun 2022, yang banyak diperlukan dalam evaluasi pembangunan.

Data yang disajikan dalam publikasi terdiri dari data sekunder yang bersumber dari berbagai instansi/dinas/lembaga pemerintah, dan data primer hasil sensus/survei yang dilakukan BPS Kabupaten Tolitoli.

Kepada semua pihak yang telah membantu kegiatan penyusunan dan penerbitan buku ini, kami mengucapkan banyak terima kasih. Akhirnya saran dan kritik yang membangun untuk perbaikan dan penyempurnaan publikasi ini dimasa mendatang sangat kami harapkan. Semoga buku ini bermanfaat.

Tolitoli, Februari 2023

Kepala BPS

Kabupaten Tolitoli

**Sunu Hari Ismawan S.ST, M.Si**



## **PREFACE**

*Tolitoli Regency in Figures 2023 is an annual publication published by Badan Pusat Statistik (BPS) of Tolitoli Regency to meet the needs of development priority data. This publication contains statistical data/information on development outcomes in the Tolitoli District during 2022, which are widely needed in development evaluation.*

*The data presented in the publication consists of secondary data sourced from various government agencies/services/institutions, and primary data from the census/survey conducted by BPS Tolitoli Regency.*

*We express our gratitude to all those who have assisted in the preparation and publication of this book. Finally, suggestions and constructive criticism for the improvement and improvement of this publication in the future are highly expected. I hope this book is useful.*

*Tolitoli, February 2023  
Chief Statistician of  
Tolitoli Regency*

**Sunu Hari Ismawan, S.ST, M.Si**

## DAFTAR ISI / CONTENTS

	Halaman Page
Kata Pengantar/ <i>Preface</i> .....	xi
Daftar Isi/ <i>Contents</i> .....	xiii
Daftar Tabel/ <i>List of Tables</i> .....	xv
Daftar Singkatan/ <i>List of Abbreviations</i> .....	xxxii
Statistik Kunci/ <i>Key Statistics</i> .....	xxxiii
1. Geografi dan Iklim/ <i>Geography and Climate</i> .....	1
2. Pemerintahan/ <i>Government</i> .....	13
3. Penduduk dan Ketenagakerjaan/ <i>Population and Employment</i> .....	35
4. Sosial dan Kesejahteraan Rakyat/ <i>Social and Welfare</i> .....	59
5. Pertanian, Kehutanan, Peternakan, dan Perikanan/ <i>Agriculture, Forestry, Livestock, and Fishery</i> .....	133
6. Industri, Pertambangan, dan Energi/ <i>Industry, Mining, and Energy</i> .....	191
7. Pariwisata/ <i>Tourism</i> .....	211
8. Transportasi dan Komunikasi/ <i>Transportation and Communication</i> .....	223
9. Perbankan, Koperasi, dan Harga-harga/ <i>Banking, Cooperative, dan Prices</i> .....	245
10. Pengeluaran Penduduk/ <i>Population Expenditure</i> .....	257
11. Perdagangan/ <i>Trade</i> .....	265
12. Sistem Neraca Regional/ <i>System of Regional Accounts</i> .....	277
13. Perbandingan Antar Kabupaten/Kota/ <i>Regency/Municipal Comparison</i> .....	295





## DAFTAR TABEL/LIST OF TABLES

Halaman  
Page

<b>1.</b>	<b>GEOGRAFI DAN IKLIM/GEOGRAPHY AND CLIMATE</b>	
<b>1.1</b>	<b>KEADAAN GEOGRAFI</b>	
	<b>GEOGRAPHY CONDITION</b>	
1.1.1	Luas Daerah dan Jumlah Pulau Menurut Kecamatan di Kabupaten Tolitoli, 2022 <i>Total Area and Number of Islands by Subdistrict in Tolitoli Regency, 2022</i> .....	7
1.1.2	Tinggi Wilayah dan Jarak ke Ibukota Kabupaten/Kota Menurut Kecamatan di Kabupaten Tolitoli, 2022 <i>Altitude and Distance to the Capital of Regency/Municipality by Subdistrict in Tolitoli Regency, 2022</i> .....	9
<b>1.2</b>	<b>KEADAAN IKLIM</b>	
	<b>CLIMATE CONDITION</b>	
1.2.1	Pengamatan Unsur Iklim Menurut Bulan di Stasiun Meteorologi Lalos, 2022 <i>Observation of Climate Elements By Months at Lalos Meteorology Station, 2022</i> .....	10
<b>2.</b>	<b>PEMERINTAHAN/GOVERNMENT</b>	
<b>2.1</b>	<b>WILAYAH ADMINISTRATIF</b>	
	<b>ADMINISTRATIVE AREA</b>	
2.1.1	Jumlah Desa <sup>1</sup> /Kelurahan Menurut Kecamatan di Kabupaten Tolitoli, 2018–2022 <i>Number of Villages<sup>1</sup>/Kelurahan by Subdistrict in Tolitoli Regency, 2018–2022</i> .....	19
<b>2.2</b>	<b>DEWAN PERWAKILAN RAKYAT DAERAH</b>	
	<b>REGIONAL HOUSE OF REPRESENTATIVE</b>	
2.2.1	Jumlah Anggota Dewan Perwakilan Rakyat Daerah Menurut Partai Politik dan Jenis Kelamin di Kabupaten Tolitoli, 2022 <i>Number of Regional House of Representatives's Members by Political Parties and Sex in Tolitoli Regency 2022</i> .....	20

**2.3 SUMBER DAYA MANUSIA**

**HUMAN RESOURCES**

2.3.1	Jumlah Pegawai Negeri Sipil Menurut Jabatan dan Jenis Kelamin di Kabupaten Tolitoli, Desember 2021 dan Desember 2022 <i>Number of Civil Servants by Occupation and Sex in Tolitoli Regency, December 2021 and December 2022</i> .....	21
2.3.2	Jumlah Pegawai Negeri Sipil Menurut Tingkat Pendidikan dan Jenis Kelamin di Kabupaten Tolitoli, Desember 2021 dan Desember 2022 <i>Number of Civil Servants by Educational Level and Sex in Tolitoli Regency, Desember 2021 and Desember 2022</i> .....	23
2.3.3	Jumlah Pegawai Negeri Sipil Menurut Tingkat Kepangkatan dan Jenis Kelamin di Kabupaten Tolitoli, Desember 2021 dan Desember 2022 <i>Number of Civil Servants by Hierarchy and Sex in Tolitoli Regency, Desember 2021 and Desember 2022</i> .....	25

**2.4 KEUANGAN PEMERINTAH**

**GOVERNMENT FINANCE**

2.4.1	Realisasi Pendapatan Pemerintah Kabupaten Tolitoli Menurut Jenis Pendapatan (ribu rupiah), 2018–2021 <i>Actual Tolitoli Regency Government Revenues by Kind of Revenues (thousand rupiahs), 2018–2021</i> .....	27
2.4.2	Realisasi Belanja Pemerintah Kabupaten Tolitoli Menurut Jenis Belanja (ribu rupiah), 2018–2021 <i>Actual Tolitoli Regency Government Expenditures by Kind of Expenditures (thousand rupiahs), 2018–2021</i> .....	29

**2.5 ADMINISTRASI PEMERINTAHAN**

**GOVERNMENT ADMINISTRATION**

2.5.1	Perkara Yang Diterima dan Diputus Pada Pengadilan Agama Tolitoli Dirinci Menurut Kecamatan Tahun 2022 <i>Cases Received and Decided in Tolitoli Religious Courts Specified by District in 2022</i> .....	31
-------	---	----

2.5.2	Perkara Yang Diterima dan Diputuskan/Diselesaikan Pada Pengadilan Agama Tolitoli Menurut Jenis Perkara Tahun 2022 <i>Cases Received and Decided / Resolved at Tolitoli Religious Courts by Type of Case in 2022 .....</i>	32
2.5.3	Perkara Yang Diputuskan/Diselesaikan Pada Pengadilan Agama Tolitoli Menurut Kriteria Penyelesaian Tahun 2022 <i>Cases Decided / Resolved in Tolitoli Religious Court According to 2022 Settlement Criteria.....</i>	33
<b>2.6</b>	<b>ADMINISTRASI PEMERINTAHAN</b> <b>GOVERNMENT ADMINISTRATION</b>	
2.6.1	Banyaknya Sertifikat Tanah yang Dikeluarkan Menurut Hak Atas Tanah di Kabupaten Tolitoli, 2019 - 2022 <i>Number of Letter of Land Certificate that issued by Owning Land in Tolitoli, 2019 - 2022.....</i>	34
<b>3.</b>	<b>PENDUDUK DAN KETENAGAKERJAAN/</b> <b>POPULATION AND EMPLOYMENT</b>	
<b>3.1</b>	<b>PENDUDUK</b> <b>POPULATION</b>	
3.1.1	Penduduk, Laju Pertumbuhan Penduduk, Distribusi Persentase Penduduk, Kepadatan Penduduk, Rasio Jenis Kelamin Penduduk Menurut Kecamatan di Kabupaten Tolitoli, 2022 <i>Population, Population Growth Rate, Percentage Distribution of Population, Population Density, and Population Sex Ratio by Subdistrict in Tolitoli Regency, 2022 .....</i>	45
3.1.2	Jumlah Penduduk Menurut Kelompok Umur dan Jenis Kelamin di Kabupaten Tolitoli, 2022 <i>Population by Age Groups and Sex in Tolitoli Regency, 2022.....</i>	48
<b>3.2</b>	<b>KETENAGAKERJAAN</b> <b>EMPLOYMENT</b>	
3.2.1	Jumlah Penduduk Berumur 15 Tahun Keatas Menurut Jenis Kegiatan Selama Seminggu yang Lalu dan Jenis Kelamin di Kabupaten Tolitoli, 2022 <i>Population Aged 15 Years and Over by Type of Activity During The Previous Week and Sex in Tolitoli Regency, 2022.....</i>	49

3.2.2	Penduduk Berumur 15 Tahun ke Atas Menurut Pendidikan Tertinggi yang Ditamatkan dan Jenis Kegiatan Selama Seminggu yang Lalu di Kabupaten Tolitoli, 2022 <i>Population 15 Years of Age and Over by Educational Attainment and Type of Activity During the Previous Week in Tolitoli Regency, 2022 ....</i>	50
3.2.3	Penduduk Berumur 15 Tahun Ke Atas yang Bekerja Selama Seminggu yang Lalu Menurut Status Pekerjaan Utama dan Jenis Kelamin di Kabupaten Tolitoli, 2022 <i>Population 15 Years of Age and Over who Worked During The Previous Week by Main Employment Status and Sex in Tolitoli Regency, 2022 .....</i>	52
3.2.4	Jumlah Pencari Kerja Yang Sudah dan Belum Ditempatkan Menurut Jenis Kelamin di Kabupaten Tolitoli, 2022 <i>Number of Job Seekers Who Have and Have Not Been Placed According to Gender in Tolitoli Regency, 2022 .....</i>	53
3.2.5	Pencari Kerja yang Terdaftar menurut Tingkat Pendidikan dan Jenis Kelamin di Kabupaten Tolitoli, 2022 <i>Job Seekers Registered by Education Level and Gender in Tolitoli Regency, 2022 .....</i>	54
3.2.6	Pencari Kerja Yang Dihapuskan pada Kantor Dinas Tenaga Kerja dan Transmigrasi Kabupaten Tolitoli Menurut Bulan, Pendidikan dan Jenis Kelamin, 2022 <i>Abolished Job Seekers at Tolitoli Regency Manpower and Transmigration Office by Month, Education and Gender, 2022..</i>	56
<b>4.</b>	<b>SOSIAL DAN KESEJAHTERAAN RAKYAT/SOCIAL AND WELFARE</b>	
<b>4.1</b>	<b>PENDIDIKAN</b>	
	<b>EDUCATION</b>	
4.1.1	Jumlah Sekolah, Guru, dan Murid Taman Kanak-Kanak (TK) di Bawah Kementerian Pendidikan, Kebudayaan, Riset, dan Teknologi Menurut Kecamatan di Kabupaten Tolitoli, 2021/2022 dan 2022/2023 <i>Number of Schools, Teachers, and Pupils in Kindergarten Under The Ministry of Education, Culture, Research, and Technology by Subdistrict in Tolitoli Regency, 2021/2022 and 2022/2023 .....</i>	71

4.1.2	Jumlah Sekolah, Guru, dan Murid Raudatul Athfal (RA) di Bawah Kementerian Agama Menurut Kecamatan di Kabupaten Tolitoli, 2021/2022 dan 2022/2023 <i>Number of Schools, Teachers, and Pupils in Raudatul Athfal (RA) Under The Ministry of Religious Affairs by Subdistrict in Tolitoli Regency, 2021/2022 and 2022/2023</i> .....	74
4.1.3	Jumlah Sekolah, Guru, dan Murid Sekolah Dasar (SD) di Bawah Kementerian Pendidikan, Kebudayaan, Riset, dan Teknologi Menurut Kecamatan di Kabupaten Tolitoli, 2021/2022 dan 2022/2023 <i>Number of Schools, Teachers, and Pupils in Elementary Schools Under The Ministry of Education, Culture, Research, and Technology by Subdistrict in Tolitoli Regency, 2021/2022 and 2022/2023</i> .....	75
4.1.4	Jumlah Sekolah, Guru, dan Murid Madrasah Ibtidaiyah (MI) di Bawah Kementerian Agama Menurut Kecamatan di Kabupaten Tolitoli, 2021/2022 dan 2022/2023 <i>Number of Schools, Teachers, and Pupils in Madrasah Ibtidaiyah (MI) Under The Ministry of Religious Affairs by Subdistrict in Tolitoli Regency, 2021/2022 and 2022/2023</i> .....	78
4.1.5	Jumlah Sekolah, Guru, dan Murid Sekolah Menengah Pertama (SMP) di Bawah Kementerian Pendidikan, Kebudayaan, Riset, dan Teknologi Menurut Kecamatan di Kabupaten Tolitoli, 2021/2022 dan 2022/2023 <i>Number of Schools, Teachers, and Pupils in Junior High Schools Under The Ministry of Education, Culture, Research, and Technology by Subdistrict in Tolitoli Regency, 2021/2022 and 2022/2023</i> .....	81
4.1.6	Jumlah Sekolah, Guru, dan Murid Madrasah Tsanawiyah (MTs) di Bawah Kementerian Agama Menurut Kecamatan di Kabupaten Tolitoli, 2021/2022 dan 2022/2023 <i>Number of Schools, Teachers, and Pupils in Madrasah Tsanawiyah (MTs) Under The Ministry of Religious Affairs by Subdistrict in Tolitoli Regency, 2021/2022 and 2022/2023</i> .....	84

4.1.7	<p>Jumlah Sekolah, Guru, dan Murid Sekolah Menengah Atas (SMA) di Bawah Kementerian Pendidikan, Kebudayaan, Riset, dan Teknologi Menurut Kecamatan di Kabupaten Tolitoli, 2021/2022 dan 2022/2023 <i>Number of Schools, Teachers, and Pupils in Senior High School Under The Ministry of Education, Culture, Research, and Technology by Subdistrict in Tolitoli Regency, 2021/2022 and 2022/2023</i> .....</p>	87
4.1.8	<p>Jumlah Sekolah, Guru, dan Murid Sekolah Menengah Kejuruan (SMK) di Bawah Kementerian Pendidikan, Kebudayaan, Riset, dan Teknologi Menurut Kecamatan di Kabupaten Tolitoli, 2021/2022 dan 2022/2023 <i>Number of Schools, Teachers, and Pupils in Vocational High Schools Under The Ministry of Education, Culture, Research, and Technology by Subdistrict in Tolitoli Regency, 2021/2022 and 2022/2023</i>.....</p>	90
4.1.9	<p>Jumlah Sekolah, Guru, dan Murid Madrasah Aliyah (MA) di Bawah Kementerian Agama Menurut Kecamatan di Kabupaten Tolitoli, 2021/2022 dan 2022/2023 <i>Number of Schools, Teachers, and Pupils in Madrasah Aliyah (MA) Under the Ministry of Religious Affairs by Subdistrict in Tolitoli Regency, 2021/2022 and 2022/2023</i> .....</p>	93
4.1.10	<p>Jumlah Desa<sup>1</sup>/Kelurahan yang Memiliki Fasilitas Sekolah Menurut Kecamatan dan Tingkat Pendidikan di Kabupaten Tolitoli, 2019–2021 <i>Number of Villages<sup>1</sup>/Kelurahan Having Educational Facilities by Subdistrict and Educational Level in Tolitoli Regency, 2019–2021</i> .....</p>	96
4.1.11	<p>Angka Partisipasi Murni (APM) dan Angka Partisipasi Kasar (APK) Menurut Jenjang Pendidikan di Kabupaten Tolitoli, 2021 dan 2022 <i>Net Enrollment Rate and Gross Enrollment Ratio by Educational Level in Tolitoli Regency, 2021 and 2022</i>.....</p>	101
4.1.12	<p>Persentase Penduduk Berumur 15 Tahun ke Atas yang Melek Huruf Menurut Kelompok Umur di Kabupaten Tolitoli, 2021 dan 2022 <i>Percentage of Literate People Aged 15 Years and Over by Age Group in Tolitoli Regency, 2021 and 2022</i>.....</p>	102

4.1.13	Jumlah Mahasiswa Baru, Mahasiswa DO, Total Mahasiswa menurut Universitas/Sekolah Tinggi/ Akademi di Kabupaten Tolitoli, 2022/2023 <i>Number of New Student, Drop Out Student, Total Student by The University/College/Academy in Tolitoli, 2022/2023.....</i>	103
4.1.14	Jumlah Mahasiswa menurut Universitas/Sekolah Tinggi/ Akademi dan Jenis Kelamin di Kabupaten Tolitoli Tahun 2022/2023 <i>Number of Students by University / College / Academy and Sex in Tolitoli Regency, 2022/2023 .....</i>	104
4.1.15	Jumlah Dosen menurut Universitas/Sekolah Tinggi/ Akademi di Kabupaten Tolitoli Tahun 2022/2023 <i>Number of Lecturer by the University / College / Academy in Tolitoli Regency, 2022/2023.....</i>	105
4.1.16	Jumlah Mahasiswa yang Lulus menurut Universitas/ Sekolah Tinggi/ Akademi dan Jenis Kelamin di Kabupaten Tolitoli Tahun 2022/2023 <i>Number of Graduated Students by the University / College / Academy and Sex in Tolitoli Regency, 2022/2023.....</i>	106
<b>4.2</b>	<b>KESEHATAN</b>	
	<b>HEALTH</b>	
4.2.1	Jumlah Desa <sup>1</sup> /Kelurahan Yang Memiliki Sarana Kesehatan Menurut Kecamatan di Kabupaten Tolitoli, 2019–2021 <i>Number of Villages<sup>1</sup>/Kelurahan Having Health Facilities by Subdistrict in Tolitoli Regency, 2019–2021 .....</i>	107
4.2.2	Jumlah Tenaga Kesehatan Menurut Kecamatan di Kabupaten Tolitoli, 2022 <i>Number of Health Human Resources by Subdistrict in Tolitoli Regency, 2022.....</i>	113
4.2.3	Jumlah Rumah Sakit Umum, Rumah Sakit Khusus, dan Puskesmas Menurut Kecamatan di Kabupaten Tolitoli, 2021 dan 2022 <i>Number of General Hospital, Specialized Hospital, and Public Health Center by Subdistrict in Tolitoli Regency, 2021 and 2022.....</i>	116

4.2.4	Banyaknya Kelahiran Menurut Penolong Kelahiran di Kabupaten Tolitoli, 2016 - 2022 <i>Number of Births According to Birth Assistance in Tolitoli Regency, 2016 - 2022.....</i>	118
4.2.5	Banyaknya Balita yang Pernah Mendapat Imunisasi Menurut Jenis Imunisasi di Kabupaten Tolitoli, 2022 <i>Number of Toddlers Ever Received Immunizations by Type of Immunization in Tolitoli Regency, 2022.....</i>	119
4.2.6	Jumlah Kasus 10 Penyakit Terbanyak di Kabupaten Tolitoli, 2022 <i>Number of Cases of 10 Most Diseases in Tolitoli Regency, 2022 .....</i>	121
4.2.7	Jumlah Bayi Lahir, Bayi Berat Badan Lahir Rendah (BBLR), BBLR Dirujuk, dan Bergizi Buruk Menurut Kecamatan di Kabupaten Tolitoli, 2022 <i>Number of Birth Babies, Low Birth Weight Babies (LBW), LBW Referenced, and Poor Nutrition by District in Tolitoli District, 2022 .....</i>	122
4.2.8	Jumlah Ibu Hamil, Melakukan Kunjungan K1, Melakukan Kunjungan K4, Kurang Energi Kronis (KEK), dan Mendapat Tablet Zat Besi (Fe) di Kabupaten Tolitoli, 2017 – 2022 <i>Number of Pregnant Women, K1 Visits, K4 Visits, Chronic Energy Deficiency (KEK), and Getting Iron (Fe) Tablets in Tolitoli Regency, 2017 - 2022.....</i>	123
4.2.9	Jumlah Peserta BPJS di Kabupaten Tolitoli Tahun 2022 <i>Number of Participant of BPJS in Tolitoli Regency, 2022.....</i>	124
<b>4.3</b>	<b>AGAMA DAN SOSIAL LAINNYA</b> <b>RELIGION AND OTHER SOCIAL AFFAIRS</b>	
4.3.1	Jumlah Tempat Peribadatan Menurut Kecamatan di Kabupaten Tolitoli, 2021 <i>Number of Places of Worship by Subdistrict in Tolitoli Regency, 2021 ..</i>	125
4.3.3	Jumlah Desa <sup>1</sup> /Kelurahan yang Mengalami Bencana Alam <sup>2</sup> Menurut Kecamatan di Kabupaten Tolitoli, 2019–2021 <i>Number of Villages<sup>1</sup>/Kelurahan that Had Natural Disaster<sup>2</sup> by Subdistrict in Tolitoli Regency, 2019–2021.....</i>	126



**4.4 KEMISKINAN**

**POVERTY**

4.4.1	Garis Kemiskinan, Jumlah, dan Persentase Penduduk Miskin di Kabupaten Tolitoli, 2015–2022 <i>Poverty Line, Number, and Percentage of Poor People in Tolitoli Regency, 2015–2022</i> .....	129
4.4.2	Indeks Kedalaman Kemiskinan dan Indeks Keparahan Kemiskinan di Kabupaten Tolitoli, 2015–2022 <i>Poverty Gap Index and Poverty Severity Index in Tolitoli Regency, 2015–2022</i> .....	130
<b>5.</b>	<b>PERTANIAN, KEHUTANAN, PETERNAKAN, DAN PERIKANAN/ AGRICULTURE, FORESTRY, LIVESTOCK, AND FISHERY</b>	
<b>5.1</b>	<b>HORTIKULTURA</b>	
	<b>HORTICULTURE</b>	
5.1.1	Luas Panen Tanaman Sayuran Menurut Kecamatan dan Jenis Tanaman di Kabupaten Tolitoli (ha), 2021 dan 2022 <sup>x</sup> <i>Harvested Area of Vegetables by Subdistrict and Kind of Plant in Tolitoli Regency (ha), 2021 and 2022<sup>x</sup></i> .....	139
5.1.2	Produksi Tanaman Sayuran Menurut Kecamatan dan Jenis Tanaman di Kabupaten Tolitoli (kuintal), 2021 dan 2022 <sup>x</sup> <i>Production of Vegetables by Subdistrict and Kind of Plant in Tolitoli Regency (quintal), 2021 and 2022<sup>x</sup></i> .....	143
5.1.3	Luas Panen Tanaman Sayuran dan Buah-buahan Semusim Menurut Jenis Tanaman di Kabupaten Tolitoli (ha), 2019–2022 <i>Harvested Area of Seasonal Vegetables and Fruits by Kind of Plant in Tolitoli Regency (ha), 2019–2022</i> .....	147
5.1.4	Produksi Tanaman Sayuran dan Buah-buahan Semusim Menurut Jenis Tanaman di Kabupaten Tolitoli (kuintal), 2019–2022 <i>Production of Seasonal Vegetables and Fruits by Kind of Plant in Tolitoli Regency (quintal), 2019–2022</i> .....	148
5.1.5	Luas Panen Tanaman Biofarmaka Menurut Kecamatan dan Jenis Tanaman di Kabupaten Tolitoli (m <sup>2</sup> ), 2021 dan 2022 <i>Harvested Area of Medicinal Plants by Subdistrict and Kind of Plant in Tolitoli Regency (m<sup>2</sup>), 2021 and 2022</i> .....	149

5.1.6	Produksi Tanaman Biofarmaka Menurut Kecamatan dan Jenis Tanaman di Kabupaten Tolitoli (kg), 2021 dan 2022 <i>Production of Medicinal Plants by Subdistrict and Kind of Plant in Tolitoli Regency (kg), 2021 and 2022</i> .....	151
5.1.7	Luas Panen Tanaman Biofarmaka Menurut Jenis Tanaman di Kabupaten Tolitoli (m <sup>2</sup> ), 2019–2022 <i>Harvested Area of Medicinal Plants by Kind of Plant in Tolitoli Regency (m<sup>2</sup>), 2019–2022</i> .....	153
5.1.8	Produksi Tanaman Biofarmaka Menurut Jenis Tanaman di Kabupaten Tolitoli (kg), 2019–2022 <i>Production of Medicinal Plants by Kind of Plant in Tolitoli Regency (kg), 2019–2022</i> .....	154
5.1.9	Produksi Buah-buahan Menurut Kecamatan dan Jenis Tanaman di Kabupaten Tolitoli (kuintal), 2021 dan 2022* <i>Production of Fruits by Subdistrict and Kind of Plant in Tolitoli Regency (kuintal), 2021 and 2022*</i> .....	155
5.1.10	Produksi Buah-Buahan dan Sayuran Tahunan Menurut Jenis Tanaman di Kabupaten Tolitoli (kuintal), 2019–2022 <i>Production of Annual Fruits and Vegetables by Kind of Plant in Tolitoli Regency (kuintal), 2019–2022</i> .....	159
<b>5.2</b>	<b>PERKEBUNAN</b>	
	<b>ESTATE CROPS</b>	
5.2.1	Luas Areal Tanaman Perkebunan Menurut Kecamatan dan Jenis Tanaman di Kabupaten Tolitoli (ha), 2021 dan 2022 <i>Planted Area of Estate Crops by Subdistrict and Type of Crops in Tolitoli Regency (ha), 2021 and 2022</i> .....	161
5.2.2	Produksi Perkebunan Menurut Kecamatan dan Jenis Tanaman di Kabupaten Tolitoli (ton), 2021 dan 2022 <i>Production of Estates by Subdistrict and Type of Crops in Tolitoli Regency (ton), 2021 and 2022</i> .....	165
5.2.3	Luas Areal Tanaman Perkebunan Rakyat Menurut Jenis Tanaman di Kabupaten Tolitoli (ha), 2018–2022 <i>Planted Area of Estate Crops by Type of Crops in Tolitoli Regency (ha), 2018–2022</i> .....	169

5.2.4	Produksi Perkebunan Rakyat Menurut Jenis Tanaman di Kabupaten Tolitoli (ton), 2018–2022 <i>Production of Estates by Type of Crops in Tolitoli Regency (ton), 2018–2022</i> .....	170
<b>5.3</b>	<b>PETERNAKAN</b>	
	<b>LIVESTOCK</b>	
5.3.1	Populasi Ternak Besar Menurut Jenis Ternak per Kecamatan di Kabupaten Tolitoli Tahun 2022 (ekor) <i>Large Livestock Population by Kinds of Livestock and Subdistrict in Tolitoli, 2022</i> .....	171
5.3.2	Populasi Ternak Kecil Menurut Jenis Ternak per Kecamatan di Kabupaten Tolitoli Tahun 2022 (ekor) <i>Small Livestock Population by Kinds of Livestock and Subdistrict in Tolitoli, 2022</i> .....	172
5.3.3	Populasi Ternak Unggas Menurut Jenis Ternak per Kecamatan di Kabupaten Tolitoli Tahun 2022 (ekor) <i>Poultry Population by Kinds of Livestock and Subdistrict in Tolitoli, 2022</i> .....	173
5.3.4	Jumlah Ternak yang Dipotong Menurut Kecamatan dan Jenis Ternak di Kabupaten Tolitoli (ekor), 2022 <i>Number of Slaughtered Livestock by District and Kind of Livestock in Tolitoli, 2022</i> .....	174
5.3.5	Produksi Daging Ternak Besar Menurut Jenis Ternak per Kecamatan di Kabupaten Tolitoli Tahun 2022 (Ton) <i>Production of Meat Large Livestock by Kind of Livestock and Subdistrict in Tolitoli (Ton), 2022</i> .....	175
5.3.6	Produksi Unggas Menurut Jenis Unggas per Kecamatan di Kabupaten Tolitoli Tahun 2022 (Ton) <i>Production of Poultry by Kind and Subdistrict in Tolitoli (Ton), 2022</i> ....	176
5.3.7	Produksi Kulit Ternak Besar Menurut Jenis Ternak per Kecamatan di Kabupaten Tolitoli Tahun 2022 (Lembar) <i>Production of Skin Large Livestock by Kind of Livestock and Subdistrict in Tolitoli (Sheet), 2022</i> .....	177

5.3.8	Jumlah Unggas yang Dipotong Menurut Jenis Ternak per Kecamatan di Kabupaten Tolitoli Tahun 2022 (ekor) <i>Number of Slaughtered Poultry by Kind of Poultry and Subdistrict in Tolitoli, 2022</i> .....	178
5.3.9	Produksi Telur Unggas Menurut Jenis Unggas per Kecamatan di Kabupaten Tolitoli Tahun 2022 (kg) <i>Production of Pultry Eggs by Kind and Subdistrict in Tolitoli (kg), 2022</i> .....	179
5.3.10	Pengiriman Ternak Besar ke Kabupaten dan Propinsi Lain menurut Jenis Ternak per Kecamatan di Kabupaten Tolitoli Tahun 2022 (ekor) <i>Sending of Large Livestock to The Other Provinces and Regency by Kind of Livestock and Subdistrict in Tolitoli, 2022</i> .....	180
<b>5.4</b>	<b>PERIKANAN</b>	
	<b>FISHERY</b>	
5.4.1	Jumlah Rumah tangga Pengusaha Perikanan Darat dan Laut Menurut Kategori Usaha Perikanan di Kabupaten Tolitoli Tahun 2020-2022 <i>Number of Slaughtered Poultry by Kind of Poultry and Subdistrict in Tolitoli, 2020-2022</i> .....	181
5.4.2	Jumlah Perahu Kapal Penangkap Ikan Menurut Jenis Kapal di Kabupaten Tolitoli Tahun 2018-2022 <i>Number of Boat Fishery Equipment by Kinds of Boat in Tolitoli, 2018-2022</i> .....	182
5.4.3	Jumlah Alat Penangkap Ikan Menurut Jenisnya di Kabupaten Tolitoli Tahun 2018 - 2022 <i>Number of Fishery Equipment by Type in Tolitoli, 2018 - 2022</i> .....	183
5.4.4	Produksi Perikanan Darat dan Laut di Daerah Kabupaten Tolitoli Tahun 2020 - 2022 (Ton) <i>Production of Inland and Sea Fisheries in Tolitoli (Ton), 2020 - 2022</i> ...	184
5.4.5	Nilai Produksi Perikanan Darat dan Laut di Daerah Kabupaten Tolitoli Tahun 2018 - 2022 (Juta Rp) <i>Production Value of Inland and Sea Fisheries in Tolitoli, 2018 - 2022 (Million Rp)</i> .....	185

5.4.6	Produksi Olahan Ikan Laut dan Ikan Darat di Daerah Kabupaten Tolitoli Tahun 2020 - 2022 (Ton) <i>Production of Processed Marine Fish and Inland Fish in Tolitoli Regency (Ton), 2020 - 2022</i> .....	186
5.4.7	Nilai Produksi Olahan Ikan Laut dan Ikan Darat di Daerah Kabupaten Tolitoli Tahun 2020-2022 (Juta Rp) <i>Production Value of Processed Marine Fish and Inland Fish in Tolitoli Regency (Million Rp), 2020-2022</i> .....	187
<b>6.</b>	<b>INDUSTRI, PERTAMBANGAN, DAN ENERGI/ INDUSTRY, MINING, AND ENERGY</b>	
6.1	Daya Terpasang, Produksi, dan Distribusi Listrik PT. PLN (Persero) pada Cabang/Ranting PLN Menurut Kecamatan di Kabupaten Tolitoli, 2022 <i>Installed Electricity Power, Production, and Distribution of PT. PLN (Persero) at PLN Branch by Subdistrict in Tolitoli Regency, 2022</i> .....	195
6.2	Jumlah Pelanggan Listrik Menurut Kecamatan di Kabupaten Tolitoli, 2018–2022 <i>Number of Electricity Customers by Subdistrict in Tolitoli Regency, 2018–2022</i> .....	196
6.3	Pembangkit Tenaga dan Pusat Tenaga Listrik Menurut Unit PLN di Kabupaten Tolitoli Tahun 2022 (000 Rp) <i>Electric Power Station and Electric Power Central by State Electricity Enterprise Unit in Tolitoli Regency (000 Rp.), 2022</i> .....	197
6.4	Banyaknya Pelanggan Listrik Menurut Unit PLN di Kabupaten Tolitoli, 2018 - 2022 <i>Number of Electricity Customers by PLN Unit in Tolitoli, 2018 - 2022....</i>	198
6.5	Banyaknya Pelanggan Listrik Menurut Unit PLN di Kabupaten Tolitoli, 2018 - 2022 <i>Number of Electricity Customers by PLN Unit in Tolitoli, 2018 - 2022....</i>	199
6.6	Banyaknya Pelanggan Listrik Menurut Golongan Tarif dan Unit PLN, di Kabupaten Tolitoli Tahun 2022 <i>Number of Electricity Customers by Group of Cost and State Electricity Enterprise Unit in Tolitoli, 2022</i> .....	200

6.7	Pemakaian Listrik (KWH) Menurut Golongan Tarif dan Unit PLN, di Kabupaten Tolitoli Tahun 2022 <i>Electricity Consumption (KWH) by Group of Cost and State Electricity Enterprise Unit in Tolitoli, 2022</i> .....	201
6.8	Jumlah Pelanggan dan Air yang Disalurkan Menurut Kecamatan di Kabupaten Tolitoli, 2022 <i>Number of Customers and Distributed Water by Subdistrict in Tolitoli Regency, 2022</i> .....	202
6.9	Jumlah Produksi Yang Dihasilkan, Terjual dan Nilai Penjualan Air Minum di Kabupaten Tolitoli Tahun 2011 - 2022 <i>Number of Production That Yield, Sold Out, and Value of Selling Fresh Water in Tolitoli, 2011 - 2022</i> .....	203
6.10	Jumlah Pelanggan, Rata-rata Produksi Per Detik dan Tarif Per M <sup>3</sup> Penjualan Air Minum di Kabupaten Tolitoli Tahun 2011 - 2022 <i>Number of Customers, Average Production Per Second and Rates Per M<sup>3</sup> of Selling Fresh Water in Tolitoli Regency in 2011 - 2022</i> .....	204
6.11	Jumlah Pelanggan menurut kategori Pelanggan PDAM di Kabupaten Tolitoli 2022 <i>Number of Production That Yield, Sold Out, and Value of Selling Fresh Water in Tolitoli, 2022</i> .....	205
6.12	Banyaknya Pelanggan PDAM Menurut Jenis Konsumen di Kabupaten Tolitoli, 2018 - 2022 <i>Number of PDAM Customers by Type of Customers in Tolitoli, 2018 - 2022</i> .....	206
6.13	Banyaknya Air Minum yang Disalurkan Menurut Jenis Konsumen di Kabupaten Tolitoli, 2018 - 2022 <i>Number of Drinking Water Distributed by Type of Customers in Tolitoli, 2018-2022</i> .....	207
<b>7.</b>	<b>PARIWISATA/TOURISM</b>	
7.1	Jumlah Rumah Makan/Restoran Menurut Kecamatan di Kabupaten Tolitoli, 2019–2022 <i>Number of Restaurants by Subdistrict in Tolitoli Regency, 2019–2022.</i>	215
7.2	Banyaknya Daya Tarik Wisata di Kabupaten Tolitoli, 2021-2022 <i>Number of Travel Attraction in Tolitoli Regency, 2021-2022</i> .....	216

	Halaman Page
7.3	Banyaknya Daya Tarik Wisata Alam di Kabupaten Tolitoli, 2022 <i>Number of Travel Attraction in Tolitoli Regency, 2022</i> ..... 217
7.4	Banyaknya Daya Tarik Wisata Budaya di Kabupaten Tolitoli, 2022 <i>Number of Travel Attraction in Tolitoli Regency, 2022</i> ..... 219
7.4	Banyaknya Daya Tarik Wisata Buatan di Kabupaten Tolitoli, 2022 <i>Number of Travel Attraction in Tolitoli Regency, 2022</i> ..... 220
7.5	Banyaknya Kunjungan Wisatawan Mancanegara, Wisatawan Nusantara dan Hotel di Kabupaten Tolitoli, 2019 - 2022 <i>Number of Foreign Tourist, Local Tourist and Hotel Visit in Tolitoli Regency, 2019 - 2022</i> ..... 221
<b>8.</b>	<b>TRANSPORTASI DAN KOMUNIKASI/ TRANSPORTATION AND COMMUNICATION</b>
<b>8.1</b>	<b>TRANSPORTASI TRANSPORTATION</b>
8.1.1	Panjang Jalan <sup>1</sup> Menurut Tingkat Kewenangan Pemerintahan di Kabupaten Tolitoli (km), 2020–2022 <i>Length of Roads<sup>1</sup> by Level of Government Authority in Tolitoli Regency (km), 2020–2022</i> ..... 229
8.1.2	Panjang Jalan Menurut Jenis Permukaan Jalan di Kabupaten Tolitoli (km), 2020–2022 <i>Length of Roads by Type of Road Surface in Tolitoli Regency (km), 2020–2022</i> ..... 230
8.1.3	Panjang Jalan Menurut Kondisi Jalan di Kabupaten Tolitoli (km), 2020–2022 <i>Length of Roads by Condition of Roads in Tolitoli Regency (km), 2020–2022</i> ..... 231
8.1.4	Jumlah dan Kondisi Jembatan di Kabupaten Tolitoli menurut Kecamatan (unit), 2022 <i>Number and Condition of Bridge by Subdistrict in Tolitoli Regency (unit), 2022</i> ..... 232
8.1.5	Banyaknya Kendaraan Bermotor Berdasarkan Pajak Kendaraan dan Jenis Kendaraan di Kabupaten Tolitoli (unit), 2021 - 2022 <i>Number of Vehicles by Vehicle Type in Tolitoli (units), 2018 - 2022</i> ..... 233

8.1.6	Arus Lalu Lintas Pesawat Udara di Bandar Udara Lalos Kabupaten Tolitoli Tahun 2021 - 2022 <i>Aircraft Traffic at Lalos Airport Tolitoli, 2021 - 2022.....</i>	234
8.1.7	Arus Lalu Lintas Penumpang di Bandar Udara Lalos Kabupaten Tolitoli Tahun 2021 - 2022 <i>Passenger Traffic at Lalos Airport Tolitoli, 2021 - 2022.....</i>	235
8.1.8	Banyaknya Barang dan Bagasi yang Dibongkar dan Dimuat di Bandar Udara Lalos Kabupaten Tolitoli Tahun 2021 - 2022 <i>Number of Unloading and Loaded Baggage and Goods in Lalos Airport Tolitoli, 2021 - 2022.....</i>	236
8.1.9	Jumlah Kunjungan Kapal Laut di Pelabuhan Tolitoli Kabupaten Tolitoli Tahun 2021 - 2022 <i>Number of Ship visit in Tolitoli Port, Tolitoli, 2021 - 2022.....</i>	237
8.1.10	Arus Lalu Lintas Penumpang Dalam Negeri di Pelabuhan Tolitoli Kabupaten Tolitoli Tahun 2021 - 2022 <i>Domestic Passenger Traffic at Tolitoli Port, Tolitoli, 2021 - 2022.....</i>	238
8.1.10	Arus Lalu Lintas Penumpang Dalam Negeri di Pelabuhan Tolitoli Kabupaten Tolitoli Tahun 2021 - 2022 <i>Domestic Passenger Traffic at Tolitoli Port, Tolitoli, 2021 - 2022.....</i>	239
<b>8.2</b>	<b>KOMUNIKASI</b> <b>COMMUNICATION</b>	
8.2.1	Jumlah Kantor Pos Pembantu Menurut Kecamatan di Kabupaten Tolitoli, 2019–2022 <i>Number of Post Offices Subsidiaries by Subdistrict in Tolitoli Regency, 2019–2022 .....</i>	240
8.2.2	Laporan Produksi Surat Pos Biasa dan Terbukukan yang Diterima dan Dikirim di Dalam Negeri dan Luar Negeri, Kabupaten Tolitoli Tahun 2022 <i>Report on the Production of Ordinary and Booked Post Mails Received and Sent Domestically and Foreign Affairs, Tolitoli Regency in 2022.....</i>	241
8.2.3	Laporan Produksi Jasa Keuangan Weselpos dan Soop/Pospay Menurut trx dan Nilai (Rp .000), Kabupaten Tolitoli Tahun 2022 <i>Post and Post / Sop Wes Pospay Financial Services Production Report by trx and Value (Rp.000), Tolitoli Regency in 2022.....</i>	242



8.2.4	Banyaknya Kapasitas dan Pemasangan Telepon Sentral dan Koneksi Induk Menurut Jenis Koneksi di Kabupaten Tolitoli 2022 <i>Capacity and Installed Central Telephone and Parent Connection by Type of Connection in Tolitoli, 2022</i> .....	243
<b>9.</b>	<b>PERBANKAN, KOPERASI, DAN HARGA-HARGA/BANKING, COOPERATIVE, AND PRICES</b> .....	
9.1	Jumlah Koperasi Aktif Menurut Kecamatan di Kabupaten Tolitoli, 2019–2022 <i>Number of Active Cooperative by Subdistrict in Tolitoli Regency, 2019–2022</i> .....	251
9.2	Jumlah Koperasi Menurut Jenis Koperasi dan Kecamatan di Kabupaten Tolitoli, 2022 <i>Number of Cooperative by Kind of Cooperative and Subdistrict in Tolitoli Regency, 2022</i> .....	252
9.3	Jumlah Koperasi dan Anggota Menurut Jenisnya di Kabupaten Tolitoli Tahun 2022 <i>Number of Cooperation and Members by Kind of Cooperate in Tolitoli, 2022</i> .....	253
9.4	Klasifikasi Koperasi/ KUD Menurut Jenis Koperasi di Kabupaten Tolitoli Tahun 2022 <i>Classification of Cooperate by Kind of Cooperate in Tolitoli, 2022</i> .....	254
9.5	Volume Usaha, Dana-dana dan Sisa Hasil Usaha Menurut Jenis Koperasi di Kabupaten Tolitoli Tahun 2022 (Rp. 000) <i>Volume of Business, Funds and Left of Business Profits by Kind of Cooperation in Tolitoli (Rp. 000), 2022</i> .....	255
9.6	Modal Sendiri dan Modal Luar Menurut Jenis Koperasi di Kabupaten Tolitoli Tahun 2022 (Rp. 000) <i>Own Capital and Foreign Capital by Kind of Cooperative in Tolitoli (Rp 000), 2022</i> .....	256
<b>10.</b>	<b>PENGELUARAN PENDUDUK/POPULATION EXPENDITURE</b>	
10.1	Rata-rata Pengeluaran per Kapita Sebulan Menurut Kelompok Komoditas (rupiah) di Kabupaten Tolitoli, 2021 dan 2022 <i>Monthly Average Expenditure per Capita by Commodity Group (rupiahs) in Tolitoli Regency, 2021 and 2022</i> .....	262

10.2	Persentase Pengeluaran per Kapita Sebulan Menurut Kelompok Komoditas di Kabupaten Tolitoli, 2021 dan 2022 <i>Percentage of Monthly Expenditure per Capita by Commodity Group in Tolitoli Regency, 2021 and 2022</i> .....	263
10.3	Persentase Penduduk Menurut Golongan Pengeluaran Per Kapita Sebulan di Kabupaten Tolitoli, 2022 <i>Percentage of Population by Class of Monthly Expenditure per Capita in Tolitoli Regency, 2022</i> .....	264
<b>11.</b>	<b>PERDAGANGAN/TRADE</b>	
11.1	Jumlah Sarana Perdagangan Menurut Jenisnya di Kabupaten Tolitoli, 2019–2022 <i>Number of Trading Facilities by Type of Facility in Tolitoli Regency, 2019–2022</i> .....	271
11.2	Persediaan dan Penerimaan Beras Perum Bulog Sub Divre Tolitoli Tahun 2022 (Ton) <i>Supplies and Received Rice of Sub Division Office Bulog Tolitoli(Ton), 2022</i> .....	272
11.3	Penerimaan Beras Dropping di Kabupaten Tolitoli Menurut Jenisnya Tahun 2018-2022 (Ton) <i>Reception Rice Dropping by Kind of Rice in Tolitoli, 2018-2022 (Ton)</i> ...	273
11.4	Perkembangan Jumlah Beras Untuk Rakyat Miskin di Kabupaten Tolitoli Tahun 2018-2022 (Ton) <i>Trends of Rice for Poor in Tolitoli, 2018-2022 (Ton)</i> .....	274
11.5	Pengeluaran/ Penjualan Beras Dropping M.O per Bulan di Kabupaten Tolitoli Tahun 2018-2022 (Ton) <i>Expenditure/Sales per Month of M.O Dropping Rice in Tolitoli (Ton), 2018-2022</i> .....	275
11.6	Perkembangan Jumlah Beras Untuk Jasos/ Bencal, Transmigrasi, Bina Tunawarga, BKP, dan Lain-lain di Kabupaten Tolitoli, 2022 (Ton) <i>Trend of Rice for Social Guarantee/Natural Disaster, Transmigration, Bina Tunawarga, BKP, etc in Tolitoli (Ton), 2022</i> .....	276

<b>12.</b>	<b>SISTEM NERACA REGIONAL/SYSTEM OF REGIONAL ACCOUNTS</b>	
12.1.	Produk Domestik Regional Bruto Atas Dasar Harga Berlaku Menurut Lapangan Usaha di Kabupaten Tolitoli (miliar rupiah), 2018–2022 <i>Gross Regional Domestic Product at Current Market Prices by Industry in Tolitoli Regency (billion rupiahs), 2018–2022.....</i>	285
12.2	Produk Domestik Regional Bruto Atas Dasar Harga Konstan 2010 Menurut Lapangan Usaha di Kabupaten Tolitoli (miliar rupiah), 2018–2022 <i>Gross Regional Domestic Product at 2010 Constant Market Prices by Industry in Tolitoli Regency (billion rupiahs), 2018–2022.....</i>	287
12.3	Distribusi Persentase Produk Domestik Regional Bruto Atas Dasar Harga Berlaku Menurut Lapangan Usaha di Kabupaten Tolitoli, 2018–2022 <i>Percentage Distribution of Gross Regional Domestic Product at Current Market Prices by Industry in Tolitoli Regency, 2018–2022.....</i>	289
12.4	Laju Pertumbuhan Produk Domestik Regional Bruto Atas Dasar Harga Konstan 2010 Menurut Lapangan Usaha di Kabupaten Tolitoli (persen), 2019–2022 <i>Growth Rate of Gross Regional Domestic Product at 2010 Constant Market Prices by Industry in Tolitoli Regency (percent), 2019–2022.....</i>	291
12.5	Produk Domestik Regional Bruto Atas Dasar Harga Berlaku Menurut Jenis Pengeluaran di Kabupaten Tolitoli (miliar rupiah), 2018–2022 <i>Gross Regional Domestic Product at Current Market Prices by Type of Expenditure in Tolitoli Regency (billion rupiahs), 2018–2022 .....</i>	293
12.6	Produk Domestik Regional Bruto Atas Dasar Harga Konstan 2010 Menurut Jenis Pengeluaran di Kabupaten Tolitoli (miliar rupiah), 2018–2022 <i>Gross Regional Domestic Product at 2010 Constant Market Prices by Type of Expenditure in Tolitoli Regency (billion rupiahs), 2018–2022...</i>	294

<b>13.</b>	<b>PERBANDINGAN ANTAR KABUPATEN/ KOTA/ REGENCY/MUNICIPAL COMPARISON</b>	
13.1	Jumlah Penduduk Menurut Kabupaten/Kota di Provinsi Sulawesi Tengah (ribu), 2018–2022 <i>Population by Regency/Municipality in Central Sulawesi Province (thousand), 2018–2022</i> .....	301
13.2	Laju Pertumbuhan Produk Domestik Regional Bruto Atas Dasar Harga Konstan 2010 Menurut Kabupaten/ Kota di Provinsi Sulawesi Tengah (persen), 2019–2022 <i>Rate of Growth of Gross Regional Domestic Products at 2010 Constant Market Prices by Regency/Municipality in Central Sulawesi Province (percent), 2019–2022</i> .....	302
13.3	Jumlah Penduduk Miskin Menurut Kabupaten/Kota di Provinsi Sulawesi Tengah (ribu), 2018–2022 <i>Number of Poor Population by Regency/Municipality in Central Sulawesi Province (thousand), 2018–2022</i> .....	303
13.4	Indeks Pembangunan Manusia Menurut Kabupaten/ Kota di Provinsi Sulawesi Tengah, 2018–2022 <i>Human Development Index by Regency/Municipality in Central Sulawesi Province, 2018–2022</i> .....	304

## PENJELASAN UMUM/EXPLANATORY NOTES

Tanda-tanda, satuan-satuan, dan lain-lainnya yang digunakan dalam publikasi ini adalah sebagai berikut:

*Symbols, measurement units, and acronyms which are used in this publication, are as follows:*

### 1. TANDA-TANDA/SYMBOLS

Data tidak tersedia/ <i>Data not available</i> .....	: ...
Tidak ada atau nol / <i>Null or zero</i> .....	: -
Data dapat diabaikan/ <i>Data negligible</i> .....	: 0
Tanda decimal/ <i>Decimal point</i> .....	: ,
Data tidak dapat ditampilkan/ <i>Not applicable</i> .....	: NA
Angka estimasi/ <i>Estimated figures</i> .....	: e
Angka diperbaiki/ <i>Revised figures</i> .....	: r
Angka sementara/ <i>Preliminary figures</i> .....	: x
Angka sangat sementara/ <i>Very preliminary figures</i> .....	: xx
Angka sangat sangat sementara/ <i>Very very preliminary figures</i> .....	: xxx

### 2. SATUAN/UNITS

barel/ <i>barrel</i> .....	: 158,99 liter/ <i>litres</i> = 1/6,2898 m <sup>3</sup>
hektar (ha)/ <i>hectare (ha)</i> .....	: 10 000 m <sup>2</sup>
kilometer (km)/ <i>kilometres (km)</i> .....	: 1 000 meter/ <i>meters (m)</i>
knot/ <i>knot</i> .....	: 1,8523 km/jam ( <i>km/hour</i> )
kuintal/ <i>quintal</i> .....	: 100 kg
KWh .....	: 1 000 Watt hour
MWh .....	: 1 000 KWh
liter (untuk beras)/ <i>litre (for rice)</i> .....	: 0,80 kg
MMSCF .....	: 1/35,3 m <sup>3</sup>
metrik ton (m.ton)/ <i>metric ton (m. ton)</i> .....	: 0,98421 long ton = 1 000 kg
ons/ <i>ounce</i> .....	: 28,31 gram/ <i>grams</i>
ton .....	: 1 000 kg

Satuan lain: buah, dus, butir, helai/lembar, kaleng, batang, pulsa, ton kilometer (ton-km), jam, menit, persen (%).

*Other units: unit, pack, pieces, sheet, tin, pulse, ton-kilometres(ton-km), hour, minute, percent (%).*

Perbedaan angka di belakang koma disebabkan oleh pembulatan angka.

*The difference in decimal numbers is caused by rounding.*



## DAFTAR SINGKATAN/ LIST OF ABBREVIATIONS

SI	: Stasiun Iklim
SIMPK	: Stasiun Meteorologi Pertanian Khusus
t.t	: Tempat tidur
BCG	: Bacillus Calmette Guerin
DPT	: Difteri, Pertusis, Tetanus
TT	: Tetanus Toxoid
IOT	: Industri Obat Tradisional/ <i>Traditional Medicine Industry</i>
IKOT	: Industri Kecil Obat Tradisional/ <i>Traditional Medicine Small</i>
Alkes	: Alat kesehatan/ <i>Health Kits</i>
PKRT	: Perbekalan Kesehatan Rumah tangga/ <i>Household Health Logistics</i>
Kompl	: Komplemen/ <i>Complement</i>
IRTP	: Industri Pangan Produksi Rumah Tangga/ <i>Foods Home Industry</i>
PBF	: Pedagang Besar Farmasi/ <i>Pharmacy Whole-seller</i>
GFK	: Gudang Farmasi Kab/Kota/Regency/ <i>Municipality Pharmacy Warehouse</i>
RB	: Rumah Bersalin/ <i>Delivery House</i>
Pustu	: Puskesmas pembantu/ <i>Auxiliary Public Health Center</i>
BP	: Balai Pengobatan/ <i>Polyclinic</i>
TPS	: Tempat Pembuangan Sementara / <i>landfill</i>
Jamkesmas	: Jaminan kesehatan masyarakat miskin/ <i>Poor public health insurance</i>
PJKMU	: Program Jaminan Kesehatan Masyarakat Umum
SIUP	: Surat Ijin Usaha Perdagangan/ <i>Trading Permission Letter</i>
TDP	: Tanda Daftar Perusahaan/ <i>Company Registration Identity</i>
API	: Angka Pengenal Importir/ <i>Importer's Identity Number</i>





## Statistik Kunci, 2020–2022 Key Statistics, 2020–2022


Rincian/Description	Satuan/Unit	2020	2021	2022
(1)	(2)	(3)	(4)	(5)
<b>SOSIAL/SOCIAL</b>				
Penduduk <sup>1</sup> /Population <sup>1</sup>	ribu/thousand	225,154	226,796	228,641
Laju Pertumbuhan Penduduk <sup>1</sup> /Population Growth <sup>1</sup>	%	0,62		0,88
Angka Harapan Hidup <sup>1-e</sup> /Life Expectancy Rate <sup>1</sup>	tahun/years	65,90	66,18	66,41
Angka Melek Huruf Usia 15+/ <i>Literacy Rate Aged 15+</i>	%	96,08	98,02	98,02
Tingkat Partisipasi Angkatan Kerja -TPAK <sup>2,3</sup> <i>Labour Force Participation Rate-LFPR<sup>2,3</sup></i>	%	65,95	64,04	64,70
Tingkat Pengangguran Terbuka-TPT <sup>2,3</sup> <i>Unemployment Rate-UR<sup>2,3</sup></i>	%	3,14	3,13	3,31
Penduduk Miskin <sup>4</sup> /Poor People <sup>4</sup>	juta/million	30,51	32,19	30,61
Persentase Penduduk Miskin <sup>4</sup> <i>Percentage of Poor People<sup>4</sup></i>	%	12,85	13,51	12,74
Indeks Pembangunan Manusia-IPM <sup>5</sup> <i>Human Development Index<sup>5</sup></i>	–	65,69	66,3	66,76
<b>EKONOMI/ECONOMIC</b>				
Produk Domestik Regional Bruto (PDRB) Harga Berlaku <sup>6</sup> <i>Gross Regional Domestic Bruto (GRDP) at Current Price<sup>6</sup></i>	triliun rupiah <i>trillion rupiahs</i>	8 320,82	8 901,21	9 697,26
Laju Pertumbuhan Ekonomi <sup>7</sup> /Economic Growth <sup>7</sup>	%	-3,39	4,36	3,64
PDRB Per Kapita Harga Berlaku <sup>6,8</sup> <i>Per Capita of GRDP at Current Price<sup>6,8</sup></i>	juta rupiah <i>million rupiahs</i>	36,96	39,25	42,41

- Catatan/Notes: <sup>1</sup> Data 2020 hasil Sensus Penduduk, Data 2021 hasil Proyeksi Penduduk 2021. D
- <sup>2</sup> Kondisi Agustus/Condition at August
- <sup>3</sup> Menggunakan penimbang hasil proyeksi penduduk Survei Penduduk Antar Sensus (SUPAS) 2016/Weighted by the population projection results of the Intercensal Population Survey (SUPAS) 2016
- <sup>4</sup> Kondisi Maret/Condition at March
- <sup>5</sup> Sejak tahun 2010, IPM dihitung dengan metode baru. Komponen IPM metode baru adalah angka harapan hidup saat lahir, harapan lama sekolah, rata-rata lama sekolah, dan pengeluaran per kapita/Since 2010, HDI was calculated using new method. New HDI component are life expectancy at birth, expected years of schooling, means years of schooling, and expenditure per capita
- <sup>6</sup> Mulai tahun 2010 mengadopsi System of National Account 2008 (SNA 2008)/Since 2010 is in line with System of National Account 2008 (SNA 2008)
- <sup>7</sup> Menggunakan tahun dasar 2010 (2010=100)/Using 2010 base year (2010=100)
- <sup>8</sup> Menggunakan proyeksi penduduk berdasarkan hasil SP2010/Using population projection based on SP2010



01

**GEOGRAFI DAN IKLIM**  
***GEOGRAPHY AND CLIMATE***



INFOGRAFIS  
PEMBATAS BAB 01

<https://kolitolikab.bps.go.id>



**PENJELASAN TEKNIS**

1. Secara astronomis, Kabupaten Tolitoli terletak pada posisi  $0,35^{\circ}$  -  $1,20^{\circ}$  lintang utara dan  $120,312^{\circ}$  -  $122,09^{\circ}$  bujur timur.
2. Berdasarkan posisi geografisnya Kabupaten Tolitoli memiliki batas-batas: Utara - Laut Sulawesi dan Kabupaten Buol, Selatan - Kabupaten Parigi Moutong, Barat - Selat Makassar, Timur - Kabupaten Buol
3. Kabupaten Tolitoli terletak pada ketinggian 0–2.500 meter dari permukaan laut, dengan keadaan topografis dasar hingga pegunungan sedang dataran rendah yang umumnya tersebar di sekitar pantai dan letaknya bervariasi.
4. Data Curah Hujan (mm) adalah ketinggian air hujan yang terkumpul dalam penakar hujan pada tempat yang data, tidak menyerap, tidak meresap dan tidak mengalir. Unsur hujan 1 (satu) milimeter artinya dalam luasan satu meter persegi pada tempat yang datar tertampung air hujan setinggi satu milimeter atau tertampung air hujan sebanyak satu liter.
5. Suhu udara adalah ukuran energi kinetik rata – rata dari pergerakan molekul – molekul. Suhu suatu benda ialah keadaan yang menentukan kemampuan benda tersebut, untuk memindahkan (transfer) panas ke benda – benda

**TECHNICAL NOTES**

1. *Astronomically, Tolitoli Regency is located at position  $0,35^{\circ}$  -  $1,20^{\circ}$  North Latitude and  $120,312^{\circ}$  -  $122,09^{\circ}$  East Longitude.*
2. *In terms of geographic position, Tolitoli Regency has boundaries as follows North - Sulawesi Sea and Buol Regency, South - Parigi Moutong regency, West - Makassar Strait, East - Buol Regency.*
3. *Tolitoli is located at an altitude of 0-2500 meters above sea level, with conditions the basic topographic lowlands to the mountains is generally scattered around the beach and its location varied.*
4. *Rainfall (mm) is the height of rainwater collected in a graduated rain on a leve, does not absorb, not pervasive and does not flow. Elements rainy one (1) millimeter means in the area of one square meter in a flat accommodated approximately one millimeter of rain water or rain water accommodated as much as one liter.*
5. *The air temperature is a measure of the kinetic energy - average of the movement of molecules. Temperature of an object is a state that determines the ability of those objects, to move (transfer) of heat to objects of others or receive heat from*

lain atau menerima panas dari benda – benda lain tersebut. Dalam sistem dua benda, benda yang kehilangan panas dikatakan benda yang bersuhu lebih tinggi.

6. Lama penyinaran matahari merupakan salah satu dari beberapa unsur klimatologi, dan didefinisikan sebagai kekuatan matahari yang melebihi  $120\text{ W/m}^2$ .
7. Kelembaban udara/legas udara adalah jumlah kandungan uap air yang ada dalam udara. Kandungan uap air di udara berubah-ubah bergantung pada suhu. Makin tinggi suhu, makin banyak kandungan uap airnya. Alat pengukur kelembaban udara adalah higrometer. Kelembaban udara ada 2 jenis sebagai berikut:
  - Kelembaban mutlak (absolut) yaitu bilangan yang menunjukkan jumlah uap air dalam satuan gram pada satu meter kubik udara.
  - Kelembaban relatif (nisbi), yaitu angka dalam persen yang menunjukkan perbandingan antara banyaknya uap air yang benar-benar dikandung udara pada suhu tertentu dan jumlah uap air maksimum yang dapat dikandung udara.

*objects such other. In a system of two objects, objects that heat loss is said to objects higher temperature.*

6. *Solar radiation is one of several elements climatology, and is defined as the power of the sun exceeding  $120\text{ W/m}^2$ .*
7. *Humidity air / air Legas is the amount of water vapor content in the air. The content of water vapor in the air vary depending to temperature. The higher the temperature, the more water vapor content. Humidity gauges are hygrometer. Humidity there are 2 types as follows:*
  - *The absolute humidity (absolute) is a number that indicates the amount of water vapor in grams in one cubic meter of air.*
  - *Relative humidity (relative), the figures in percent which shows a comparison between the amount of water vapor actually contained the air at a specific temperature and the maximum amount of water vapor that can be contained in the air.*

**ULASAN****DESCRIPTION**

- |   |   |
|---|---|
| <ol style="list-style-type: none"> <li>1. Luas Kabupaten Tolitoli tahun 2022 berkurang dari tahun sebelumnya 4.079,77 km<sup>2</sup> menjadi 3.701,54 km<sup>2</sup> berdasarkan Keputusan Menteri Dalam Negeri Nomor 100.1.1-167 Tahun 2022 Tentang Pemberian dan Pemutakhiran Kode, Data Wilayah Administrasi Pemerintahan dan Pulau Tahun 2022</li> <li>2. Kabupaten Tolitoli terdiri atas 10 Kecamatan yaitu Dampal Selatan (Kecamatan paling barat), Dampal Utara, Dondo, Basidondo, Ogodeide, Lampasio, Baolan, Galang, Dakopemean dan Tolitoli Utara (kecamatan paling timur).</li> <li>3. Suhu udara maksimum Kabupaten Tolitoli di Tahun 2022 berkisar antara 32,4°C hingga 33,4°C, suhu udara minimum berkisar antara 22,4°C hingga 23°C dengan suhu rata-rata berkisar antara 26,3°C hingga 27,4 °C.</li> <li>4. Di Tahun 2022, curah hujan tertinggi terjadi di Bulan Juli sebesar 507,9 mm artinya dalam luasan satu meter persegi pada tempat datar, tertampung air hujan setinggi 507,9 milimeter atau tertampung air hujan sebanyak 507,9 liter.</li> <li>5. Pada Bulan Desember terjadi penyinaran matahari terendah sepanjang tahun 2022 hanya sebanyak 4,1 jam. Penyinaran matahari tertinggi terjadi di bulan Juni sebanyak 7,3 Jam.</li> </ol> | <ol style="list-style-type: none"> <li>1. At 2022, Tolitoli District area has decrease from total area 4.079,77 square kilometers to 3.701,54 square kilometers</li> <li>2. Tolitoli District consist of 10 subdistricts which are Dampal Selatan (at most North), Dampal Utara, Dondo, Basidondo, Ogodeide, Lampasio, Baolan, Galang, Dakopemean and Tolitoli Utara (at most east).</li> <li>3. The maximum air temperature of Tolitoli Regency in 2022 ranges between 32.4°C to 33.4°C, the minimum air temperature ranges between 22,4°C to 23°C with the average temperature ranging between 26.3°C to 27.4 °C.</li> <li>4. In 2022, the highest rainfall will occur in July of 507.9 mm, meaning that in an area of one square meter on a flat place, 507.9 millimeters of rainwater can be accommodated or 507.9 liters of rainwater can be accommodated</li> <li>5. In Desember, the lowest solar radiation occurred throughout 2022, only as much as 4,1 hours. The highest solar radiation occurs in June as much as 7,3 Hours.</li> </ol> |
|---|---|

<https://tolitolikab.bps.go.id>



## 1.1 KEADAAN GEOGRAFI GEOGRAPHY CONDITION

**Tabel** 1.1.1 **Luas Daerah dan Jumlah Pulau Menurut Kecamatan di Kabupaten Tolitoli, 2022**  
*Total Area and Number of Islands by Subdistrict in Tolitoli Regency, 2022*

Kecamatan <i>Subdistrict</i>	Ibukota Kecamatan <i>Capital of Subdistrict</i>	Luas <i>Total Area</i> (km <sup>2</sup> /sq.km)
(1)	(2)	(3)
Dampal Selatan	Bangkir	...
Dampal Utara	Ogotua	...
Dondo	Tinabogan	...
Ogodeide	Bilo	...
Basidondo	Kayulompa	...
Baolan	Baru	...
Lampasio	Sibea	...
Galang	Lalos	...
Tolitoli Utara	Laulalang	...
Dako Pemean	Galumpang	...
<b>Tolitoli</b>	<b>Baolan</b>	<b>3 700,369</b>

Lanjutan Tabel/*Continued Table 1.1.1*

Kecamatan <i>Subdistrict</i>	Persentase terhadap Luas Kabupaten/ Kota <i>Percentage to Regency/Municipal Area</i>	Jumlah Pulau <i>Number of Islands</i>
(1)	(4)	(5)
Dampal Selatan	...	...
Dampal Utara	...	...
Dondo	...	...
Ogodeide	...	...
Basidondo	...	...
Baolan	...	...
Lampasio	...	...
Galang	...	...
Tolitoli Utara	...	...
Dako Pemean	...	...
<b>Tolitoli</b>	...	...

Catatan/*Note*: ...Sumber/*Source*: ...

**Tabel**  
**Table** 1.1.2

**Tinggi Wilayah dan Jarak ke Ibukota Kabupaten/Kota Menurut Kecamatan di Kabupaten Tolitoli, 2022**  
**Altitude and Distance to the Capital of Regency/Municipality by Subdistrict in Tolitoli Regency, 2022**

Kecamatan Subdistrict	Tinggi Wilayah Altitude				Jarak ke Ibukota Tolitoli Distance to the Capital Tolitoli
	0-100 mdpl	100-500 mdpl	500-1000 mdpl	>1000 mdpl	
(1)	(2)	(3)	(4)	(5)	(6)
Dampal Selatan	39.05%	38.20%	22.75%	-	172
Dampal Utara	48.40%	47.50%	4.10%	-	149
Dondo	19.54%	49.70%	28.14%	2.62%	93
Ogodeide	35.10%	24.90%	40.00%	-	52
Basidondo	27.89%	20.85%	19.03%	32.22%	62
Baolan	30.70%	38.90%	20.40%	10.00%	-
Lampasio	29.30%	30.34%	13.02%	27.34%	27
Galang	24.50%	48.50%	22.50%	4.50%	12
Tolitoli Utara	18.30%	60.20%	20.40%	1.10%	79
Dako Pemean	... <sup>1</sup>	... <sup>1</sup>	... <sup>1</sup>	... <sup>1</sup>	24
<b>Tolitoli</b>	<b>25.97%</b>	<b>47.24%</b>	<b>22.64%</b>	<b>4.14%</b>	-

Sumber/Source: ...

## 1.2 KEADAAN IKLIM CLIMATE CONDITION

**Tabel 1.2.1** Pengamatan Unsur Iklim Menurut Bulan di Stasiun Meteorologi Lalos, 2022  
*Table 1.2.1 Observation of Climate Elements By Months at Lalos Meteorology Station, 2022*

Bulan Month	Suhu/Temperature (°C)			Kelembaban/Humidity (%)		
	Minimum	Rata-rata Average	Maksimum Maximum	Minimum	Rata-rata Average	Maksimum Maximum
(1)	(2)	(3)	(4)	(5)	(6)	(7)
Januari/January	22.4	26.7	32.4	59.0	84.8	98.0
Februari/February	22.4	26.3	33.4	61.0	85.6	98.0
Maret/March	22.4	26.6	33.0	59.0	85.9	98.0
April/April	22.8	27.3	33.2	62.0	86.3	98.0
Mei/May	23.0	27.4	33.1	62.0	85.2	98.0
Juni/June	22.7	27.2	32.7	63.0	85.1	97.0
Juli/July	23.0	26.8	32.4	59.0	87.3	98.0
Agustus/August	23.0	26.5	32.4	64.0	89.3	98.0
September/September	22.4	26.7	33.2	60.0	86.0	98.0
Oktober/October	22.4	27.2	32.6	60.0	85.8	98.0
November/November	23.5	27.3	32.7	62.0	86.3	98.0
Desember/December	23.0	27.2	33.2	62.0	86.8	98.0

Lanjutan Tabel/*Continued Table* 1.2.1

Bulan Month	Kecepatan Angin (m/det) Wind Velocity (m/sec)			Tekanan Udara/Atmospheric Pressure (mbar)		
	Minimum	Rata-rata Average	Maksimum Maximum	Minimum	Rata-rata Average	Maksimum Maximum
(1)	(8)	(9)	(10)	(11)	(12)	(13)
Januari/January	0.0	3.0	12.0	1005.1	1009.3	1013.0
Februari/February	0.0	2.7	10.0	1004.7	1008.8	1013.1
Maret/March	0.0	3.0	15.0	1003.5	1008.2	1012.7
April/April	0.0	3.3	24.0	1003.7	1007.9	1012.5
Mei/May	0.0	3.2	15.0	1004.3	1008.3	1012.6
Juni/June	0.0	3.3	9.0	1004.0	1008.4	1011.4
Juli/July	0.0	3.5	20.0	1004.4	1008.2	1011.3
Agustus/August	0.0	3.1	14.0	1004.9	1008.4	1012.9
September/September	0.0	3.2	13.0	1004.4	1009.1	1012.7
Oktober/October	0.0	3.4	16.0	1003.1	1008.2	1012.1
November/November	0.0	3.4	18.0	1003.9	1008.5	1012.4
Desember/December	0.0	3.3	13.0	1002.0	1007.4	1012.0

Lanjutan Tabel/Continued Table 1.2.1

Bulan Month	Jumlah Curah Hujan Number of Precipitation (mm)	Jumlah Hari Hujan (hari) Number of Rainy Days (day)	Penyinaran Matahari Duration of Sunshine (%)
(1)	(14)	(15)	(16)
Januari/January	206.6	18	5.4
Februari/February	358.3	15	4.6
Maret/March	365.1	20	4.9
April/April	153.6	9	6.4
Mei/May	143.2	17	5.4
Juni/June	229.2	22	7.3
Juli/July	507.9	20	4.3
Agustus/August	279.9	23	5.2
September/September	383.4	20	4.8
Oktober/October	334.5	21	5.6
November/November	112.4	17	5.5
Desember/December	258.4	17	4.1

Catatan/Note: *Calm* adalah kecepatan angin mendekati nol/*Calm is wind velocity close to zero*

Sumber/Source: Badan Meteorologi, Klimatologi, dan Geofisika/Meteorological, Climatological, and Geophysical Agency

02

**PEMERINTAHAN  
GOVERNMENT**



INFOGRAFIS  
PEMBATAS BAB 02

<https://kolitolikab.bps.go.id>





**PENJELASAN TEKNIS**

1. Anggota Dewan Perwakilan Rakyat Daerah (DPRD) dipilih melalui pemilihan umum (pemilu) dan dilantik dalam masa jabatan lima tahun.
2. Berdasarkan Undang-Undang no Republik Indonesia no. 43 tahun 1999 Tentang Pokok-Pokok Kepegawaian, yang dimaksud Pegawai Negeri adalah setiap warga negara Republik Indonesia yang telah memenuhi syarat yang ditentukan, diangkat oleh pejabat yang berwenang dan disertai tugas dalam suatu jabatan negeri, atau disertai tugas negara lainnya, dan digaji berdasarkan peraturan perundang-undangan yang berlaku.
3. Pasal 2 Ayat 1 UU RI no. 43 tahun 1999 tentang Pokok-Pokok Kepegawaian, membagi Pegawai Negeri menjadi 3 yaitu:
  - Pegawai Negeri Sipil
  - Anggota Tentara Republik Indonesia
  - Anggota Kepolisian Negara Republik Indonesia
 Pada pasal 2 ayat 2 Pegawai Negeri Sipil di bedakan menjadi 2 yaitu :
  - Pegawai Negeri Sipil Pusat
  - Pegawai Negeri Sipil Daerah
4. Pegawai Negeri Sipil Pusat adalah Pegawai Negeri Sipil yang gajinya dibebankan pada Anggaran Pendapatan dan Belanja Negara dan bekerja pada Departemen,

**TECHNICAL NOTES**

1. *Regional House of Representatives (DPRD) members are elected through a general election and appointed for a five-years membership.*
2. *The Based on the Law of the Republic of Indonesia no. 43 1999 About the Principal Officer, which meant Servants is every citizen of the Republic of Indonesia that has been qualified specified, appointed by the competent authority and entrusted with tasks in an office abroad, or entrusted with the task of other countries, and are paid based on laws applicable.*
3. *Article 2 Paragraph 1 of Law of the Republic of Indonesia no. 43 1999 About the Principal Officer, divide into 3 Servants.*
  - *Government employees*
  - *Members of the Army of the Republic of Indonesia*
  - *Members of the Indonesian National Police**In Article 2, paragraph 2 of Civil Servants to differentiate into two, namely:*
  - *Centre for Civil Servants*
  - *Regional Civil Servants*
4. *Civil Service Centre is a Civil Servant whose salary is charged to the Budget of the State and working in the Ministry, non-governments Organization Department,*

Lembaga pemerintah non-Departemen, Kesekretariatan Lembaga Tertinggi/Tinggi Negara, Instansi Vertikal di Daerah Propinsi/Kabupaten/Kota, Kepaniteraan Pengadilan, atau dipekerjakan untuk menyelenggarakan tugas negara lainnya.

5. Pegawai Negeri Sipil Daerah adalah Pegawai Negeri Sipil Daerah Propinsi/Kabupaten/Kota yang gajinya dibebankan pada Anggaran Pendapatan dan Belanja Daerah dan bekerja pada Pemerintah Daerah, atau dipekerjakan di luar instansi induknya.

*Secretariat highest institution/ High Country, Vertical Institutions at Provincial/District/Municipality, the Clerk of Court, or hired to carry out the task of other countries.*

5. *Regional Civil Servants is a Civil Servants in a provincial/regional/ municipal salary is charged to the budget of Regional and Local Government is working on, or employed outside the parent institution.*

<https://tolitoli.kab.go.id>

**ULASAN****DESCRIPTION****Wilayah Administrasi**

1. Berdasarkan Undang-Undang Nomor 28 Tanggal 30 Oktober 1959, Kabupaten Buol-Tolitoli ditetapkan sebagai salah satu daerah tingkat II di Propinsi Sulawesi Tengah, kemudian di Tahun 1999 wilayah Buol dimekarkan dan membentuk Kabupaten Buol, sehingga Tolitoli Buol-Tolitoli diubah menjadi Kabupaten Tolitoli. kini Kabupaten Tolitoli mempunyai 10 kecamatan yang terdiri dari 109 desa/kelurahan serta 1 UPT.

**Dewan Perwakilan Rakyat Daerah (DPRD)**

1. Keterwakilan perempuan di dewan pada Tahun 2021 berkurang dibanding Tahun 2019 yaitu dari Partai PPP yang sebelumnya terdiri dari 3 orang laki-laki dan 1 perempuan, menjadi 4 orang laki-laki saja. Keseluruhan jumlah anggota dewan masih berjumlah 30 orang dengan komposisi 24 laki-laki dan 6 perempuan.

**Pegawai Negeri**

1. Pegawai Negeri Sipil yang berada dibawah Pemerintah Daerah Kabupaten Tolitoli pada Tahun 2021 berjumlah 5.088 orang, terdiri dari 2.227 (43,77 %) laki-laki dan 2.861 (56,23 %) perempuan, ternyata perempuan masih

**Administrative Area**

1. Based on Law No. 28 dated 30 October 1959, Buol-Tolitoli Regency was designated as a level II region in Central Sulawesi Province, then in 1999 the Buol region was divided and formed Buol Regency, so that the name of Buol-Tolitoli Regency was changed to Tolitoli Regency. Now Tolitoli Regency has 10 sub-districts consisting of 109 rural areas / wards and 1 transmigration settlement unit.

**Regional House of Representative's Member**

1. Women's representation in the council in 2021 was reduced compared to 2019, namely from the PPP Party which previously consisted of 3 men and 1 woman, to 4 men only. The total number of board members is still 30 people, with a composition of 24 male and 6 female.

**Government Employees**

1. Civil servants under the Tolitoli Regency Government in 2021 amounted to 5,088 people, consisting of 2,227 (43,77%) men and 2,861 (56,23%) women, it turns out that women still dominate civil servants in Tolitoli.

**ULASAN**

- mendominasi pegawai Negeri Sipil di Tolitoli.
2. Jumlah PNS mengalami penurunan dibandingkan tahun sebelumnya, di tahun 2020, jumlah PNS sebanyak 5.230 orang, sedangkan di tahun 2021 sebanyak 5.088 orang saja.
  3. PNS di Kabupaten Tolitoli didominasi oleh golongan III sebanyak 3.477 orang atau sekitar 68,33 persen.

**DESCRIPTION**

2. *The number of civil servants has decreased compared to the previous year, in 2020, the number of civil servants was 5,230 people, while in 2021 there were only 5,088 people.*
3. *Civil servants in Tolitoli Regency are dominated by group III as many as 3,425 people or around 68,33 percent*

<https://tolitolikab.bps.go.id/>

## 2.1 WILAYAH ADMINISTRATIF ADMINISTRATIVE AREA

**Tabel** 2.1.1 **Jumlah Desa<sup>1</sup>/Kelurahan Menurut Kecamatan di Kabupaten Tolitoli, 2018–2022**  
**Table** 2.1.1 **Number of Villages<sup>1</sup>/Kelurahan by Subdistrict in Tolitoli Regency, 2018–2022**

Kecamatan Subdistrict	2018	2019	2020	2021	2022
(1)	(2)	(3)	(4)	(5)	(6)
Dampal Selatan	13	13	13	13	13
Dampal Utara	12	12	12	12	12
Dondo	16	16	16	16	16
Ogodeide	11	11	11	11	11
Basidondo	10	10	10	10	10
Baolan	10	10	10	10	10
Lampasio	10	10	10	10	10
Galang	14	14	14	14	14
Tolitoli Utara	10	10	10	10	10
Dako Pemean	4	4	4	4	4
<b>Tolitoli</b>	<b>110</b>	<b>110</b>	<b>110</b>	<b>110</b>	<b>110</b>

Catatan/Note: <sup>1</sup>Termasuk Unit Permukiman Transmigrasi (UPT)/Include Transmigration Settlement Unit  
Sumber/Source: Peraturan Kepala Badan Pusat Statistik Nomor 1 Tahun 2020 Tanggal 5 Februari 2020 tentang Perubahan Atas Peraturan Kepala Badan Pusat Statistik Nomor 3 Tahun 2019 tentang Kode dan Nama Wilayah Kerja Statistik Tahun 2019/Chief Statistician Regulation Number 1/2020, February 5 2020, as a revision of Chief Statistician Regulation Number 3 of 2019 on Code and Name of Regional Level of Data Collection.

## 2.2 DEWAN PERWAKILAN RAKYAT DAERAH REGIONAL HOUSE OF REPRESENTATIVE

**Tabel 2.2.1** Jumlah Anggota Dewan Perwakilan Rakyat Daerah Menurut Partai Politik dan Jenis Kelamin di Kabupaten Tolitoli, 2022  
*Number of Regional House of Representatives's Members by Political Parties and Sex in Tolitoli Regency 2022*

Partai Politik <i>Political Parties</i>	Laki-laki <i>Male</i>	Perempuan <i>Female</i>	Jumlah <i>Total</i>
(1)	(2)	(3)	(4)
PPP	4	-	4
GOLKAR	3	1	4
NASDEM	4	-	4
PBB	3	1	4
PAN	1	1	2
GERINDRA	2	1	3
DEMOKRAT	2	1	3
PKS	3	-	3
PDIP	1	1	2
HANURA	1	-	1
<b>Tolitoli</b>	<b>24</b>	<b>6</b>	<b>30</b>

Catatan/Note: ...

Sumber/Source: ...

## 2.3 SUMBER DAYA MANUSIA HUMAN RESOURCES

**Tabel 2.3.1** Jumlah Pegawai Negeri Sipil Menurut Jabatan dan Jenis Kelamin di Kabupaten Tolitoli, Desember 2021 dan Desember 2022  
*Number of Civil Servants by Occupation and Sex in Tolitoli Regency, December 2021 and December 2022*

Jabatan <i>Occupation</i>	2021		Jumlah <i>Total</i>
	Laki-laki <i>Male</i>	Perempuan <i>Female</i>	
(1)	(2)	(3)	(4)
Jabatan Pimpinan Tinggi Utama <i>Senior Executives</i>	...	...	...
Jabatan Pimpinan Tinggi Madya <i>Middle Executives</i>	...	...	...
Jabatan Pimpinan Tinggi Pratama <i>Junior Executives</i>	...	...	...
Administrator/ <i>Administrator</i>	...	...	...
Pengawas/ <i>Supervisor</i>	...	...	...
Eselon V/ <i>5<sup>th</sup> Echelon</i>	...	...	...
Jabatan Fungsional Dosen <i>Certain Functional Position for Lecturer</i>	...	...	...
Jabatan Fungsional Guru <i>Certain Functional Position for Teacher</i>	...	...	...
Jabatan Fungsional Medis <i>Certain Functional Position for Medical Field</i>	...	...	...
Jabatan Fungsional Teknis <i>Certain Functional Position for Technical Field</i>	...	...	...
Jabatan Fungsional Umum/Pelaksana <i>General Functional Position</i>	...	...	...
<b>Jumlah/<i>Total</i></b>	...	...	...

Lanjutan Tabel/*Continued Table 2.3.1*

Jabatan <i>Occupation</i>	2022		
	Laki-laki <i>Male</i>	Perempuan <i>Female</i>	Jumlah <i>Total</i>
(1)	(2)	(3)	(4)
Jabatan Pimpinan Tinggi Utama <i>Senior Executives</i>	...	...	...
Jabatan Pimpinan Tinggi Madya <i>Middle Executives</i>	...	...	...
Jabatan Pimpinan Tinggi Pratama <i>Junior Executives</i>	...	...	...
Administrator/ <i>Administrator</i>	...	...	...
Pengawas/ <i>Supervisor</i>	...	...	...
Eselon V/ <i>5<sup>th</sup> Echelon</i>	...	...	...
Jabatan Fungsional Dosen <i>Certain Functional Position for Lecturer</i>	...	...	...
Jabatan Fungsional Guru <i>Certain Functional Position for Teacher</i>	...	...	...
Jabatan Fungsional Medis <i>Certain Functional Position for Medical Field</i>	...	...	...
Jabatan Fungsional Teknis <i>Certain Functional Position for Technical Field</i>	...	...	...
Jabatan Fungsional Umum/Pelaksana <i>General Functional Position</i>	...	...	...
<b>Jumlah/<i>Total</i></b>	...	...	...

Catatan/*Note*: ...Sumber/*Source*: Badan Kepegawaian Negara (BKN)/*National Civil Service Agency*



**Tabel**  
**Table** 2.3.2

**Jumlah Pegawai Negeri Sipil Menurut Tingkat Pendidikan dan Jenis Kelamin di Kabupaten Tolitoli, Desember 2021 dan Desember 2022**  
**Number of Civil Servants by Educational Level and Sex in Tolitoli Regency, Desember 2021 and Desember 2022**

Tingkat Pendidikan <i>Educational Level</i>	2021		
	Laki-laki <i>Male</i>	Perempuan <i>Female</i>	Jumlah <i>Total</i>
(1)	(2)	(3)	(4)
Sekolah Dasar (SD) <i>Primary School</i>	...	...	...
Sekolah Menengah Pertama (SMP) <i>Junior High School</i>	...	...	...
Sekolah Menengah Atas (SMA) <i>Senior High School</i>	...	...	...
Diploma I/Akta I <i>Diploma I/Akta I</i>	...	...	...
Diploma II/Akta II <i>Diploma II/Akta II</i>	...	...	...
Diploma III/Akta III <i>Diploma III/Akta III</i>	...	...	...
Diploma IV/Akta IV <i>Diploma IV/Akta IV</i>	...	...	...
S1/Sarjana <i>Under Graduate/Bachelor</i>	...	...	...
S2/Pasca Sarjana <i>Graduate</i>	...	...	...
S3/Doktor/Ph.D <i>Post Graduate</i>	...	...	...
<b>Jumlah/Total</b>	...	...	...

Lanjutan Tabel/Continued Table 2.3.2

Tingkat Pendidikan <i>Educational Level</i>	2022		
	Laki-laki <i>Male</i>	Perempuan <i>Female</i>	Jumlah <i>Total</i>
(1)	(2)	(3)	(4)
Sekolah Dasar (SD) <i>Primary School</i>	...	...	...
Sekolah Menengah Pertama (SMP) <i>Junior High School</i>	...	...	...
Sekolah Menengah Atas (SMA) <i>Senior High School</i>	...	...	...
Diploma I/Akta I <i>Diploma I/Akta I</i>	...	...	...
Diploma II/Akta II <i>Diploma II/Akta II</i>	...	...	...
Diploma III/Akta III <i>Diploma III/Akta III</i>	...	...	...
Diploma IV/Akta IV <i>Diploma IV/Akta IV</i>	...	...	...
S1/Sarjana <i>Under Graduate/Bachelor</i>	...	...	...
S2/Pasca Sarjana <i>Graduate</i>	...	...	...
S3/Doktor/Ph.D <i>Post Graduate</i>	...	...	...
<b>Jumlah/Total</b>	...	...	...

Catatan/Note: ...

Sumber/Source: Badan Kepegawaian Negara (BKN)/National Civil Service Agency

**Tabel**  
**Table** 2.3.3

**Jumlah Pegawai Negeri Sipil Menurut Tingkat Kepangkatan dan Jenis Kelamin di Kabupaten Tolitoli, Desember 2021 dan Desember 2022**  
**Number of Civil Servants by Hierarchy and Sex in Tolitoli Regency, Desember 2021 and Desember 2022**

Pangkat/Golongan/Ruang <i>Hierarchy</i>	2021		
	Laki-laki <i>Male</i>	Perempuan <i>Female</i>	Jumlah <i>Total</i>
(1)	(2)	(3)	(4)
<b>Golongan I/Range I</b>			
1. I/A (Juru Muda/ <i>Junior Clerk</i> )	...	...	...
2. I/B (Juru Muda Tingkat I/ <i>First Class Junior Clerk</i> )	...	...	...
3. I/C (Juru/ <i>Clerk</i> )	...	...	...
4. I/D (Juru Tingkat I/ <i>First Class Clerk</i> )	...	...	...
<b>Golongan II/Range II</b>			
5. II/A (Pengatur Muda/ <i>Junior Supervisor</i> )	...	...	...
6. II/B (Pengatur Muda Tingkat I/ <i>First Class Junior Supervisor</i> )	...	...	...
7. II/C (Pengatur/ <i>Supervisor</i> )	...	...	...
8. II/D (Pengatur Tingkat I/ <i>First Class Supervisor</i> )	...	...	...
<b>Golongan III/Range III</b>			
9. III/A (Penata Muda/ <i>Junior Superintendent</i> )	...	...	...
10. III/B (Penata Muda Tingkat I/ <i>First Class Junior Superintendent</i> )	...	...	...
11. III/C (Penata/ <i>Superintendent</i> )	...	...	...
12. III/D (Penata Tingkat I/ <i>First Class Superintendent</i> )	...	...	...
<b>Golongan IV/Range IV</b>			
13. IV/A (Pembina/ <i>Administrator</i> )	...	...	...
14. IV/B (Pembina Tingkat I/ <i>First Class Administrator</i> )	...	...	...
15. IV/C (Pembina Utama Muda/ <i>Junior Administrator</i> )	...	...	...
16. IV/D (Pembina Utama Madya/ <i>Middle Administrator</i> )	...	...	...
17. IV/E (Pembina Utama/ <i>Senior Administrator</i> )	...	...	...
<b>Jumlah/Total</b>	...	...	...

Lanjutan Tabel/Continued Table 2.3.3

Pangkat/Golongan/Ruang Hierarchy		2022		
		Laki-laki Male	Perempuan Female	Jumlah Total
(1)		(2)	(3)	(4)
<b>Golongan I/Range I</b>				
1. I/A	(Juru Muda/Junior Clerk)	...	...	...
2. I/B	(Juru Muda Tingkat I/First Class Junior Clerk)	...	...	...
3. I/C	(Juru/Clerk)	...	...	...
4. I/D	(Juru Tingkat I/First Class Clerk)	...	...	...
<b>Golongan II/Range II</b>				
5. II/A	(Pengatur Muda/Junior Supervisor)	...	...	...
6. II/B	(Pengatur Muda Tingkat I/First Class Junior Supervisor)	...	...	...
7. II/C	(Pengatur/Supervisor)	...	...	...
8. II/D	(Pengatur Tingkat I/First Class Supervisor)	...	...	...
<b>Golongan III/Range III</b>				
9. III/A	(Penata Muda/Junior Superintendent)	...	...	...
10. III/B	(Penata Muda Tingkat I/First Class Junior Superintendent)	...	...	...
11. III/C	(Penata/Superintendent)	...	...	...
12. III/D	(Penata Tingkat I/First Class Superintendent)	...	...	...
<b>Golongan IV/Range IV</b>				
13. IV/A	(Pembina/Administrator)	...	...	...
14. IV/B	(Pembina Tingkat I/First Class Administrator)	...	...	...
15. IV/C	(Pembina Utama Muda/Junior Administrator)	...	...	...
16. IV/D	(Pembina Utama Madya/Middle Administrator)	...	...	...
17. IV/E	(Pembina Utama/Senior Administrator)	...	...	...
<b>Jumlah/Total</b>		...	...	...

Catatan/Note: ...

Sumber/Source: Badan Kepegawaian Negara (BKN)/National Civil Service Agency

## 2.4 KEUANGAN PEMERINTAH GOVERNMENT FINANCE

**Tabel 2.4.1** Realisasi Pendapatan Pemerintah Kabupaten Tolitoli Menurut Jenis Pendapatan (ribu rupiah), 2018–2021  
**Table 2.4.1** Actual Tolitoli Regency Government Revenues by Kind of Revenues (thousand rupiahs), 2018–2021

Jenis Pendapatan/Kind of Revenues	2018	2019
(1)	(2)	(3)
<b>1. Pendapatan Asli Daerah (PAD)/Regional Revenue</b>	80 312 116	...
1.1 Pajak Daerah/Regional Tax	16 543 712	...
1.2 Retribusi Daerah/Regional Retribution	4 494 775	...
1.3 Hasil Perusahaan Milik Daerah dan Pengelolaan Kekayaan Daerah yang Dipisahkan Regional-Owned Company Revenue and Separated Management of Regional Wealth	2 853 092	...
1.4 Lain-lain PAD yang Sah/Other Regional Revenue	56 420 536	...
<b>2. Dana Perimbangan/Balance Funds</b>	816 482 058	...
2.1 Bagi Hasil Pajak/Tax Sharing Revenue	26 238 034	...
2.2 Bagi Hasil Bukan Pajak/Sumber Daya Alam Non-Tax Sharing Revenue/Natural Resources	5 658 643	...
2.3 Dana Alokasi Umum/General Allocation Fund	618 784 625	...
2.4 Dana Alokasi Khusus/Special Allocation Fund	165 800 756	...
<b>3. Lain-lain Pendapatan yang Sah/Other Revenue</b>	141 203 535	...
3.1 Pendapatan Hibah/Grant	30 824 974	...
3.2 Dana Darurat/Emergency Fund	-	...
3.3 Dana Bagi Hasil Pajak dari Provinsi dan Pemerintah Daerah Lainnya/Tax Sharing Revenue from Provincial and Other Regional Governments	33 788 162	...
3.4 Dana Penyesuaian dan Otonomi Daerah Regional Adjustment and Autonomy Fund	-	...
3.5 Bantuan Keuangan dari Provinsi atau Pemerintah Daerah Lainnya/Financial Assistance from Provincial or Other Regional Governments	186 000	...
3.6 Lainnya/Others	76 404 400	...
<b>Jumlah/Total</b>	<b>1 037 997 709</b>	<b>...</b>

Lanjutan Tabel/*Continued Table 2.4.1*

Jenis Pendapatan/ <i>Kind of Revenues</i>	2020	2021
(1)	(4)	(5)
<b>1. Pendapatan Asli Daerah (PAD)/<i>Regional Revenue</i></b>	...	...
1.1 Pajak Daerah/ <i>Regional Tax</i>	...	...
1.2 Retribusi Daerah/ <i>Regional Retribution</i>	...	...
1.3 Hasil Perusahaan Milik Daerah dan Pengelolaan Kekayaan Daerah yang Dipisahkan <i>Regional-Owned Company Revenue and Separated Management of Regional Wealth</i>	...	...
1.4 Lain-lain PAD yang Sah/ <i>Other Regional Revenue</i>	...	...
<b>2. Dana Perimbangan/<i>Balance Funds</i></b>	...	...
2.1 Bagi Hasil Pajak/ <i>Tax Sharing Revenue</i>	...	...
2.2 Bagi Hasil Bukan Pajak/Sumber Daya Alam <i>Non-Tax Sharing Revenue/Natural Resources</i>	...	...
2.3 Dana Alokasi Umum/ <i>General Allocation Fund</i>	...	...
2.4 Dana Alokasi Khusus/ <i>Special Allocation Fund</i>	...	...
<b>3. Lain-lain Pendapatan yang Sah/<i>Other Revenue</i></b>	...	...
3.1 Pendapatan Hibah/ <i>Grant</i>	...	...
3.2 Dana Darurat/ <i>Emergency Fund</i>	...	...
3.3 Dana Bagi Hasil Pajak dari Provinsi dan Pemerintah Daerah Lainnya/ <i>Tax Sharing Revenue from Provincial and Other Regional Governments</i>	...	...
3.4 Dana Penyesuaian dan Otonomi Daerah <i>Regional Adjustment and Autonomy Fund</i>	...	...
3.5 Bantuan Keuangan dari Provinsi atau Pemerintah Daerah Lainnya/ <i>Financial Assistance from Provincial or Other Regional Governments</i>	...	...
3.6 Lainnya/ <i>Others</i>	...	...
<b>Jumlah/<i>Total</i></b>	...	...

Catatan/*Note*: ...Sumber/*Source*: ...

**Tabel**  
**Table** 2.4.2

**Realisasi Belanja Pemerintah Kabupaten Tolitoli Menurut Jenis Belanja (ribu rupiah), 2018–2021**  
**Actual Tolitoli Regency Government Expenditures by Kind of Expenditures (thousand rupiahs), 2018–2021**

Jenis Pendapatan <i>Kind of Revenues</i>	2018	2019
(1)	(2)	(3)
<b>1. Belanja Tidak Langsung/<i>Indirect Expenditures</i></b>		
1.1 Belanja Pegawai/ <i>Personnel Expenditures</i>	...	...
1.2 Belanja Bunga/ <i>Interest Expenditures</i>	...	...
1.3 Belanja Subsidi/ <i>Subsidies Expenditures</i>	...	...
1.4 Belanja Hibah/ <i>Grant Expenditures</i>	...	...
1.5 Belanja Bantuan Sosial/ <i>Social Aid Expenditures</i>	...	...
1.6 Belanja Bagi Hasil/ <i>Sharing Fund Expenditure</i>	...	...
1.7 Belanja Bantuan Keuangan <i>Financial Aids Expenditures</i>	...	...
1.8 Belanja Tidak Terduga/ <i>Unpredicted Expenditures</i>	...	...
<b>2. Belanja Langsung/<i>Direct Expenditures</i></b>		
2.1 Belanja Pegawai/ <i>Personnel Expenditures</i>	...	...
2.2 Belanja Barang dan Jasa <i>Goods and Services Expenditures</i>	...	...
2.3 Belanja Modal/ <i>Capital Expenditure</i>	...	...
<b>Jumlah/<i>Total</i></b>	...	...

Lanjutan Tabel/*Continued Table 2.4.2*

Jenis Pendapatan <i>Kind of Revenues</i>	2020	2021
(1)	(4)	(5)
<b>1. Belanja Tidak Langsung/<i>Indirect Expenditures</i></b>		
1.1 Belanja Pegawai/ <i>Personnel Expenditures</i>	...	...
1.2 Belanja Bunga/ <i>Interest Expenditures</i>	...	...
1.3 Belanja Subsidi/ <i>Subsidies Expenditures</i>	...	...
1.4 Belanja Hibah/ <i>Grant Expenditures</i>	...	...
1.5 Belanja Bantuan Sosial/ <i>Social Aid Expenditures</i>	...	...
1.6 Belanja Bagi Hasil/ <i>Sharing Fund Expenditure</i>	...	...
1.7 Belanja Bantuan Keuangan <i>Financial Aids Expenditures</i>	...	...
1.8 Belanja Tidak Terduga/ <i>Unpredicted Expenditures</i>	...	...
<b>2. Belanja Langsung/<i>Direct Expenditures</i></b>		
2.1 Belanja Pegawai/ <i>Personnel Expenditures</i>	...	...
2.2 Belanja Barang dan Jasa <i>Goods and Services Expenditures</i>	...	...
2.3 Belanja Modal/ <i>Capital Expenditure</i>	...	...
<b>Jumlah/<i>Total</i></b>	...	...

Catatan/*Note*: ...Sumber/*Source*: ...



## 2.5 ADMINISTRASI PEMERINTAHAN GOVERNMENT ADMINISTRATION

**Tabel 2.5.1** Perkaranya Yang Diterima dan Diputus Pada Pengadilan Agama Tolitoli Dirinci Menurut Kecamatan Tahun 2022  
*Cases Received and Decided in Tolitoli Religious Courts Specified by District in 2022*

Kecamatan Subdistrict	Sisa Tahun Lalu Rest Last Years	Diterima Accepted	Diselesaikan Completed	Sisa Tahun Ini Rest of The Year
(1)	(2)	(3)	(4)	(5)
Dampal Selatan	-	77	77	-
Dampal Utara	-	19	19	-
Dondo	-	23	23	-
Ogodeide	1	9	10	-
Basidondo	-	22	22	-
Baolan	7	216	222	1
Lampasio	-	17	17	-
Galang	-	95	94	1
Tolitoli Utara	-	39	39	-
Dako Pemean	-	35	35	-
<b>Tolitoli</b>	<b>8</b>	<b>552</b>	<b>558</b>	<b>2</b>

Catatan/Note: ...

Sumber/Source: Kantor Pengadilan Agama Kab. Tolitoli/ Religious Affairs Court Office of Tolitoli Regency

**Tabel**  
**Table 2.5.2****Perkara Yang Diterima dan Diputuskan/Diselesaikan Pada Pengadilan Agama Tolitoli Menurut Jenis Perkara Tahun 2022****Cases Received and Decided / Resolved at Tolitoli Religious Courts by Type of Case in 2022**

<b>Kecamatan Subdistrict</b>	<b>Sisa Tahun Lalu Rest Last Years</b>	<b>Diterima Accepted</b>	<b>Diselesaikan Completed</b>	<b>Sisa Tahun Ini Rest of The Year</b>
(1)	(2)	(3)	(4)	(5)
1. Izin Poligami/ <i>Poligamy Permits</i>	-	2	2	-
2. Cerai Talak/ <i>Divorce</i>	1	71	72	-
3. Cerai Gugat/ <i>Sues for Divorce</i>	3	289	290	2
4. Dispensasi Nikah/ <i>Marriage Dispensations</i>	-	86	86	-
5. Pembatalan Nikah/ <i>Marriage Concellations</i>	-	-	-	-
6. Itsbat Nikah/ <i>Itsbat Marriage</i>	-	84	84	-
7. Harta Bersama/ <i>Community Property</i>	2	3	5	-
8. Penguasaan Anak/ <i>Mastery of Children</i>	-	1	1	-
9. Asal Usul Anak/ <i>Child Origin</i>	-	1	1	-
10. Perwalian/ <i>Guardianship</i>	-	4	4	-
11. Penggantian Wali/ Replacement of Guardian	-	-	-	-
12. Kewarisan	1	1	2	-
13. Penetapan Ahli Waris (PAW)/ Heir	1	7	8	-
14. Wali Adhol	-	2	2	-
15. Lain-lain/ <i>Other</i>	-	1	1	-
<b>Jumlah/Total</b>	<b>8</b>	<b>552</b>	<b>558</b>	<b>2</b>

Catatan/Note: ...

Sumber/Source: Kantor Pengadilan Agama Kab. Tolitoli/ *Religious Affairs Court Office of Tolitoli Regency*

**Tabel**  
**Table** 2.5.3

**Perkara Yang Diputuskan/Diselesaikan Pada Pengadilan Agama Tolitoli Menurut Kriteria Penyelesaian Tahun 2022**  
**Cases Decided / Resolved in Tolitoli Religious Court**  
**According to 2022 Settlement Criteria**

Kecamatan Subdistrict	Kabul	Cabut	Tolak	Gugur	Coret	Tidak Diterima
(1)	(2)	(3)	(4)	(5)	(6)	(7)
1. Cerai Talak	69	2	-	1	-	-
2. Cerai Gugat	271	14	2	3	1	-
3. Harta Bersama	2	1	-	-	-	-
4. Itsbat Nikah	72	9	-	3	-	-
5. Dispensasi Nikah	82	2	-	2	-	-
6. Penetapan Ahli Waris	4	4	-	-	-	-
7. Izin Poligami	2	-	-	-	-	-
8. Perwalian	3	-	-	1	-	-
9. Kewarisan	-	1	-	-	-	1
10. Penguasaan Anak	-	-	-	1	-	-
11. Asal usul Anak	-	1	-	-	-	-
12. Wali Adhol	2	-	-	-	-	-
13. Lain-lain	1	-	-	-	-	-
<b>Jumlah/Total</b>	<b>508</b>	<b>34</b>	<b>2</b>	<b>11</b>	<b>1</b>	<b>1</b>

Catatan/Note: ...

Sumber/Source: Kantor Pengadilan Agama Kab. Tolitoli/ Religious Affairs Court Office of Tolitoli Regency

## 2.6 ADMINISTRASI PEMERINTAHAN GOVERNMENT ADMINISTRATION

**Tabel** 2.6.1 **Banyaknya Sertifikat Tanah yang Dikeluarkan Menurut Hak Atas Tanah di Kabupaten Tolitoli, 2019 - 2022**  
**Table** 2.6.1 **Number of Letter of Land Certificate that issued by Owning Land in Tolitoli, 2019 - 2022**

Jenis Hak Atas Tanah <i>Type of Land Rights</i>	2019	2020	2021	2022
(1)	(2)	(3)	(4)	(5)
Hak Milik/ Right of Property	10 280	5 104	5 039	4 173
Hak Guna Bangunan/ Right of Building Use	94	11	19	32
Hak Guna Usaha/ Right of Effort Use	-	-	-	-
Hak Pakai/ Right Use	119	48	118	731
<b>Jumlah/Total</b>	<b>10 493</b>	<b>5 163</b>	<b>5 176</b>	<b>4 936</b>

Catatan/Note: ...

Sumber/Source: Badan Pertanahan Nasional Kabupaten Tolitoli/*National Land Agency of Tolitoli Regency*

**03**

**PENDUDUK DAN KETENAGAKERJAAN  
POPULATION AND EMPLOYMENT**



**INFOGRAFIS  
PEMBATAS BAB 03**



**PENJELASAN TEKNIS****TECHNICAL NOTES**

1. Sumber utama data kependudukan adalah sensus penduduk yang dilaksanakan setiap sepuluh tahun sekali. Sensus penduduk telah dilaksanakan sebanyak enam kali sejak Indonesia merdeka, yaitu tahun 1961, 1971, 1980, 1990, 2000, dan 2010. Di dalam sensus penduduk, pencacahan dilakukan terhadap seluruh penduduk yang berdomisili di wilayah teritorial Indonesia termasuk warga negara asing kecuali anggota korps diplomatik negara sahabat beserta keluarganya. Metode pengumpulan data dalam sensus dilakukan dengan wawancara antara petugas sensus dengan responden dan juga melalui e-census. Pencatatan penduduk menggunakan konsep usual residence, yaitu konsep di mana penduduk biasa bertempat tinggal. Bagi penduduk yang bertempat tinggal tetap dicacah di mana mereka biasa tinggal, sedangkan untuk penduduk yang tidak bertempat tinggal tetap dicacah di tempat di mana mereka ditemukan petugas sensus pada malam 'Hari Sensus'. Termasuk penduduk yang tidak bertempat tinggal tetap adalah tuna wisma, awak kapal berbendera Indonesia, penghuni perahu/rumah apung, masyarakat

1. *The main source of demographic data is population census, which is conducted every ten years. Population Census has been conducted six times since Indonesia's independence: 1961, 1971, 1980, 1990, 2000, and 2010. The population census enumerates all residents who domicile in the entire territory of Indonesia including foreign citizens except the diplomatic corps members and their families. The method of data collection in a population census involves interviewing respondents and conducting e-census. Enumeration of the population uses the concept of "usual residence", which is the concept of "places where people usually live". De jure was applied to the permanent residents, while de facto was applied to non-permanent residents. The permanent residents were enumerated in place where they normally live, the non-permanent residents were enumerated where they were found by the enumerators, on the night of 'Census Date'. The non permanent residents include homeless people, ship crew, boat people, remote area community, and internally displaced persons. Those who had permanent residence and had been travelling away from their home for six months or more were not enumerated in their*

terpencil/terasing dan pengungsi. Bagi mereka yang mempunyai tempat tinggal tetap dan sedang bepergian ke luar wilayah lebih dari enam bulan, tidak dicacah di tempat tinggalnya, tetapi dicacah di tempat tujuannya. Untuk tahun yang tidak dilaksanakan sensus penduduk, data kependudukan diperoleh dari hasil proyeksi penduduk. Proyeksi penduduk merupakan suatu perhitungan ilmiah yang didasarkan pada asumsi dari komponen-komponen perubahan penduduk, yaitu kelahiran, kematian, dan migrasi.

2. Penduduk menurut sensus penduduk 2020 adalah Warga Negara Indonesia (WNI) dan orang asing yang bertempat tinggal di wilayah Indonesia dan telah menetap/berniat menetap selama minimal 1 tahun.
3. Laju pertumbuhan penduduk adalah angka yang menunjukkan persentase pertambahan penduduk dalam jangka waktu tertentu.
4. Kepadatan penduduk adalah rasio banyaknya penduduk per kilometer persegi.
5. Rasio jenis kelamin adalah perbandingan antara penduduk laki-laki dan penduduk perempuan pada suatu wilayah dan waktu tertentu. Biasanya dinyatakan dengan banyaknya penduduk laki-laki untuk 100 penduduk perempuan.

*permanent place, but in the place where they were during the census. For the periods where the population census is not conducted, population projection is done to estimate population during those years. The population projection is an estimate based on the demographic components, such as birth, death, and migration.*

2. *Population according to the 2020 population census are Indonesian citizens (WNI) and foreigners who reside in the territory of Indonesia and have lived / intend to stay for at least 1 year.*
3. *The growth rate of population is the number that show percentage of population growth within a specified period.*
4. *Population density is ratio of population per square kilometer.*
5. *Sex ratio is the ratio of males population to females population in a given area and time, usually expressed as the number of males for every 100 females.*



6. Distribusi penduduk adalah pola persebaran penduduk di suatu wilayah, baik berdasarkan batas-batas geografis maupun berdasarkan batas-batas administrasi pemerintahan.
  7. Komposisi penduduk adalah pola persebaran penduduk menurut karakteristiknya, contoh: penduduk menurut kelompok umur, penduduk menurut jenis kelamin.
  8. Rumah tangga adalah seseorang atau sekelompok orang yang mendiami sebagian atau seluruh bangunan fisik/sensus dan biasanya tinggal bersama serta pengelolaan makan dari satu dapur. Yang dimaksud makan dari satu dapur adalah jika pengurusan kebutuhan sehari-harinya dikelola bersama-sama menjadi satu.
  9. Anggota rumah tangga adalah semua orang yang biasanya bertempat tinggal di suatu rumah tangga, baik yang berada di rumah pada waktu pencacahan maupun yang sementara tidak ada.
  10. Rata-rata anggota rumah tangga adalah angka yang menunjukkan rata-rata jumlah anggota rumah tangga per rumah tangga.
  11. Penduduk usia kerja adalah penduduk yang berumur 15 tahun ke atas.
  12. Angkatan kerja adalah penduduk usia kerja (15 tahun ke atas) yang bekerja, punya pekerjaan
6. *Population distribution is the pattern of population distribution in an area, either by geographic boundaries or by government administrative boundaries.*
  7. *Population composition is the pattern of population distribution by its characteristics, example: population by age group, population by sex.*
  8. *Household is an individual or group of people living in a physical/census building unit or part of it and usually commit on a common provision for food and other essentials of living. Common provision for food means one organising daily needs for all of household members.*
  9. *Household member are those who usually lives in a household regardless of their location at the time of enumeration.*
  10. *Average household size is the average number of household members per household.*
  11. *Working age population is persons of 15 years and over.*
  12. *Labor force or economically active are persons of 15 years and over, who in the previous week were*

namun sementara tidak bekerja, dan pengangguran.

13. Bekerja adalah kegiatan ekonomi yang dilakukan oleh seseorang dengan maksud memperoleh atau membantu memperoleh pendapatan atau keuntungan dan lamanya bekerja paling sedikit 1 jam secara terus menerus dalam seminggu yang lalu (termasuk pekerja keluarga tanpa upah yang membantu dalam suatu usaha/ kegiatan ekonomi).
14. Jumlah jam kerja seluruhnya adalah jumlah jam kerja yang digunakan untuk bekerja (tidak termasuk jam kerja istirahat resmi dan jam kerja yang digunakan untuk hal-hal di luar pekerjaan).
15. Lapangan usaha adalah bidang kegiatan dari pekerjaan/tempat bekerja di mana seseorang bekerja. Klasifikasi lapangan usaha mengikuti Klasifikasi Baku Lapangan Usaha Indonesia (KBLI) dalam 1 digit.
16. Status pekerjaan adalah kedudukan seseorang dalam unit usaha/kegiatan dalam melakukan pekerjaan.
17. Berusaha sendiri tanpa dibantu orang lain adalah bekerja atau berusaha dengan menanggung risiko secara ekonomis, yaitu dengan tidak kembalinya ongkos produksi yang telah dikeluarkan dalam rangka usahanya tersebut, serta tidak menggunakan pekerja dibayar maupun pekerja tak *working, temporarily absent from work but having jobs, and unemployment.*
13. *Working is economic activity conducted by a person and intended to earn income by doing work or helping to do work at least one hour continuously during the reference week (including unpaid family worker/s for any economic activity).*
14. *Total working hours is the total hours spent by an employee to perform all jobs (excluding the time used for other activities which are not classified as work).*
15. *Industry is field of a person's activity or establishment. The classification of industries follows the Indonesia Standard Industrial Classification (KBLI) in one digit.*
16. *Employment status is the status of a person at his place of work or establishment where he was employed.*
17. *Own-account worker is a person who works at his own risk without assisted by paid per mount worker or unpaid worker include technical job or skill job.*

- dibayar, termasuk yang sifat pekerjaannya memerlukan teknologi atau keahlian khusus.
18. Berusaha dibantu buruh tidak tetap/buruh tidak dibayar adalah bekerja atau berusaha atas risiko sendiri, dan menggunakan buruh/pekerja tak dibayar dan atau buruh/pekerja tidak tetap.
  19. Berusaha buruh dibantu tetap/buruh adalah dibayar berusaha atas risiko sendiri dan mempekerjakan paling sedikit satu orang buruh/pekerja tetap yang dibayar.
  20. Buruh/karyawan/pegawai adalah seseorang yang bekerja pada orang lain atau instansi/kantor/ perusahaan secara tetap dengan menerima upah/gaji baik berupa uang maupun barang. Buruh yang tidak mempunyai majikan tetap, tidak digolongkan sebagai buruh/karyawan, tetapi sebagai pekerja bebas. Seseorang dianggap memiliki majikan tetap jika memiliki 1 (satu) majikan (orang/rumah tangga) yang sama dalam sebulan terakhir, khusus pada sektor bangunan batasannya tiga bulan. Apabila majikannya instansi/lembaga, boleh lebih dari satu.
  21. Pekerja bebas adalah seseorang yang bekerja pada orang lain/majikan/institusi yang tidak tetap (lebih dari 1 majikan dalam sebulan terakhir) di usaha pertanian baik berupa usaha rumah tangga maupun bukan
18. *Employer assisted by temporary workers/unpaid worker is a person who works at his own risk and assisted by temporary worker/unpaid worker.*
  19. *Employer assisted by permanent workers/paid workers is a person who does his business at her/his own risk at least one assisted by paid permanent worker.*
  20. *Employee is a person who work permanently for other people or institution/office/ company and gains some money/cash or goods as wage/salary. Labor who have no permanent employer is not categorized as a laborer/worker/employee but casual worker. A laborers in general is considered to have a permanent employer if he has the same employer during the pastmonth,particularlyforbuilding construction sector is 3 months. If the employer is an institution, more than 1 (one) employer is allowed.*
  21. *Casual employee is a person who does not work permanently for other people/employer/ institution (more than 1 employer during the last 1 month) in agricultural sector, either home industry or not home industry, or in non-agricultural*

usaha rumah tangga, ataupun di nonpertanian atas dasar balas jasa dengan menerima upah atau imbalan baik berupa uang maupun barang, dan baik dengan sistem pembayaran harian maupun borongan

22. Pekerja tak dibayar adalah seseorang yang bekerja membantu usaha untuk memperoleh penghasilan/keuntungan yang dilakukan oleh salah seorang anggota rumah tangga atau bukan anggota rumah tangga tanpa mendapat upah/gaji baik berupa uang maupun barang.

*sector based on remuneration paid with money or goods, and based on daily or contact payment system.*

22. *Unpaid worker is a person who intended to work without pay either with money or good, in an establishment run by other members of the family, relative or neighbour.*

<https://tolitolikab.bps.go.id>

**ULASAN**

**DESCRIPTION**

**Penduduk**

1. Berdasarkan hasil proyeksi penduduk tahun 2021, diperoleh total jumlah penduduk Kabupaten Tolitoli sebanyak 226.796 orang, dengan komposisi sebanyak 115.735 orang laki-laki dan 111.061 orang perempuan dan ratio laki-laki terhadap perempuan sebanyak 104 artinya tiap 100 orang perempuan, terdapat 104 orang laki-laki.
2. Wilayah dengan penduduk terpadat adalah Kecamatan Baolan dan Kecamatan Galang, masing-masing sebanyak 173 dan 92 penduduk per km persegi.

*Population*

1. *Based on the results of the 2020 population census, the total population of Tolitoli Regency was 225,154 people, with a composition of 115,056 men and 110,098 women and the ratio of men to women was 104.5, meaning that for every 100 women, there are 104 men.*
2. *The areas with the most densely populated areas are Baolan and Galang sub-districts, with 173 and 92 inhabitants per sq. km, respectively*

**Ketenagakerjaan**

1. Berdasarkan kegiatannya, penduduk usia 15 tahun ke atas dapat dibedakan menjadi angkatan kerja dan bukan angkatan kerja. Jumlah penduduk angkatan kerja di Kabupaten Tolitoli berdasarkan Survei Angkatan Kerja Nasional Bulan Agustus pada tahun 2021 sebesar 111,859 orang yang terdiri atas 66 % laki-laki dan 34 % perempuan. Dari total angkatan kerja tersebut sebanyak 3,12 % diantaranya masih menganggur.

*Employment*

1. *Based on their activities, the population aged 15 years and over can be divided into the labor force and not the labor force. The number of labor force population in Tolitoli Regency based on the National Labor Force Survey for August 2021 amounted to 111,859 people consisting of 66% men and 34% women. Of the total workforce, 3.12% of them are still unemployed.*

<https://tolitolikab.bps.go.id>

**3.1 PENDUDUK  
POPULATION**

**Tabel 3.1.1 Penduduk, Laju Pertumbuhan Penduduk, Distribusi Persentase Penduduk, Kepadatan Penduduk, Rasio Jenis Kelamin Penduduk Menurut Kecamatan di Kabupaten Tolitoli, 2022**  
*Population, Population Growth Rate, Percentage Distribution of Population, Population Density, and Population Sex Ratio by Subdistrict in Tolitoli Regency, 2022*

Kecamatan Subdistrict	Penduduk (ribu) Population (thousand)	Laju Pertumbuhan Penduduk per Tahun 2020–2022 (%) Annual Population Growth Rate 2020–2022 (%)
(1)	(2)	(3)
Dampal Selatan	21 714	...
Dampal Utara	13 931	...
Dondo	22 966	...
Ogodeide	12 418	...
Basidondo	10 832	...
Baolan	68 686	...
Lampasio	13 076	...
Galang	36 639	...
Tolitoli Utara	18 476	...
Dako Pemean	9 903	...
<b>Tolitoli</b>	<b>228 641</b>	<b>0,88</b>

Lanjutan Tabel/*Continued Table 3.1.1*

Kecamatan Subdistrict	Persentase Penduduk Percentage of Total Population	Kepadatan Penduduk per km <sup>2</sup> Population Density per sq.km
(1)	(4)	(5)
Dampal Selatan	...	...
Dampal Utara	...	...
Dondo	...	...
Ogodeide	...	...
Basidondo	...	...
Baolan	...	...
Lampasio	...	...
Galang	...	...
Tolitoli Utara	...	...
Dako Pemean	...	...
<b>Tolitoli</b>	...	<b>62</b>



Lanjutan Tabel/*Continued Table* 3.1.1

Kecamatan <i>Subdistrict</i>	Rasio Jenis Kelamin Penduduk <i>Population Sex Ratio</i>
(1)	(6)
Dampal Selatan	
Dampal Utara	
Dondo	
Ogodeide	
Basidondo	
Baolan	
Lampasio	
Galang	
Tolitoli Utara	
Dako Pemean	
<b>Tolitoli</b>	

Catatan/*Note*: ...

Sumber/*Source*: BPS, Angka Proyeksi Penduduk

**Tabel** 3.1.2 **Jumlah Penduduk Menurut Kelompok Umur dan Jenis Kelamin di Kabupaten Tolitoli, 2022**  
**Table** 3.1.2 **Population by Age Groups and Sex in Tolitoli Regency, 2022**

Kelompok Umur Age Groups	Jenis Kelamin/Sex		
	Laki-Laki Male	Perempuan Female	Jumlah Total
(1)	(2)	(3)	(4)
0–4	12 126	11 582	23 708
5–9	10 581	10 149	20 730
10–14	9 818	9 339	19 157
15–19	9 774	9 212	18 986
20–24	9 000	9 077	18 077
25–29	9 757	9 409	19 166
30–34	8 777	8 745	17 522
35–39	8 684	8 380	17 064
40–44	8 160	7 887	16 047
45–49	7 498	7 482	14 980
50–54	6 591	6 215	12 806
55–59	5 398	4 977	10 375
60–64	4 057	3 678	7 735
65–69	2 884	2 731	5 615
70–74	1 809	1 797	3 606
75+	1 600	1 467	3 067
<b>Tolitoli</b>	<b>116 514</b>	<b>112 127</b>	<b>228 641</b>

Catatan/Note: ...

Sumber/Source: BPS, Angka Proyeksi Penduduk

**3.2 KETENAGAKERJAAN  
EMPLOYMENT**

**Tabel 3.2.1** Jumlah Penduduk Berumur 15 Tahun Keatas Menurut Jenis Kegiatan Selama Seminggu yang Lalu dan Jenis Kelamin di Kabupaten Tolitoli, 2022  
*Population Aged 15 Years and Over by Type of Activity During The Previous Week and Sex in Tolitoli Regency, 2022*

Kegiatan Utama <i>Main Activity</i>	Jenis Kelamin/Sex		
	Laki-Laki <i>Male</i>	Perempuan <i>Female</i>	Laki-Laki+ Perempuan <i>Male+Female</i>
(1)	(2)	(3)	(4)
<b>I. Angkatan Kerja/<i>Economically Active</i></b>	<b>74 849</b>	<b>39 372</b>	<b>114 221</b>
1. Bekerja/ <i>Working</i>	73 149	37 291	110 440
2. Pengangguran Terbuka/ <i>Unemployment</i>	1 700	2 081	3 781
<b>II. Bukan Angkatan Kerja/<i>Not Economically Active</i></b>	<b>14 421</b>	<b>47 894</b>	<b>62 315</b>
1. Sekolah/ <i>Attending School</i>	5 557	7 810	13 367
2. Mengurus Rumah Tangga/ <i>Housekeeping</i>	2 718	38 038	40 756
3. Lainnya/ <i>Others</i>	6 146	2 046	8 192
<b>Jumlah/<i>Total</i></b>	<b>89 270</b>	<b>87 266</b>	<b>176 536</b>

Catatan/Note:

Sumber/Source: BPS, Survei Angkatan Kerja Nasional (Sakernas) Agustus/BPS-Statistics Indonesia, August National Labor Force Survey

**Tabel**  
**Table** 3.2.2

**Penduduk Berumur 15 Tahun ke Atas Menurut Pendidikan Tertinggi yang Ditamatkan dan Jenis Kegiatan Selama Seminggu yang Lalu di Kabupaten Tolitoli, 2022**  
*Population 15 Years of Age and Over by Educational Attainment and Type of Activity During the Previous Week in Tolitoli Regency, 2022*

Pendidikan Tertinggi yang Ditamatkan <sup>1</sup> Educational Attainment <sup>1</sup>	Angkatan Kerja/Economically Active			Persentase Bekerja terhadap Angkatan Kerja Percentage of Working to Economically Active
	Bekerja Working	Pengangguran <sup>2</sup> Unemployment <sup>2</sup>	Jumlah Angkatan Kerja Total of Economically Active	
(1)	(2)	(3)	(4)	(5)
0	50 927	1 152	52 079	97.79
1	15 132	845	15 977	94.71
2	27 308	1 528	28 836	94.70
3	17 073	256	17 329	98.52
<b>Jumlah/Total</b>	<b>110 440</b>	<b>3 781</b>	<b>114 221</b>	<b>96.69</b>

Lanjutan Tabel/*Continued Table 3.2.2*

Pendidikan Tertinggi yang Ditamatkan <sup>1</sup> <i>Educational Attainment</i> <sup>1</sup>	Bukan Angkatan Kerja <i>Not Economically Active</i>	Jumlah Total	Persentase Angkatan Kerja terhadap Penduduk Usia Kerja <i>Percentage of Economically Active to Working Age Population</i>
(1)	(6)	(7)	(8)
0	31 917	83 996	62.00
1	14 913	30 890	51.72
2	13 827	42 663	67.59
3	1 658	18 987	91.27
<b>Jumlah/Total</b>	62 315	176 536	64.70

Catatan/Note: <sup>1</sup> 0. ≤ Sekolah Dasar (SD)/≤ *Primary School*  
 1. Sekolah Menengah Pertama/*Junior High School*  
 2. Sekolah Menengah Atas/*Senior High School*  
 3. Perguruan Tinggi/*Collage*  
<sup>2</sup> 1. Mencari pekerjaan/*Looking for work*  
 2. Mempersiapkan usaha/*Establishing a new business/firm*  
 3. Merasa tidak mungkin mendapat pekerjaan/*Feeling hopeless in looking for work (discouraged job seekers)*  
 4. Sudah punya pekerjaan tetapi belum mulai bekerja/*Having job already but not starting to work yet*  
 Sumber/Source: BPS, Survei Angkatan Kerja Nasional (Sakernas) Agustus/BPS-Statistics Indonesia, August National Labor Force Survey

**Tabel**  
**Table** 3.2.3

**Penduduk Berumur 15 Tahun Ke Atas yang Bekerja Selama Seminggu yang Lalu Menurut Status Pekerjaan Utama dan Jenis Kelamin di Kabupaten Tolitoli, 2022**  
**Population 15 Years of Age and Over who Worked During The Previous Week by Main Employment Status and Sex in Tolitoli Regency, 2022**

<b>Status Pekerjaan Utama</b> <b>Main Employment Status</b>	<b>Laki-Laki</b> <b>Male</b>	<b>Perempuan</b> <b>Female</b>	<b>Jumlah</b> <b>Total</b>
(1)	(2)	(3)	(4)
Berusaha sendiri <i>Own account worker</i>	26 488	11 224	37 712
Berusaha dibantu buruh tidak tetap/buruh tidak dibayar <i>Employer assisted by temporary worker/unpaid worker</i>	8 638	3 515	12 153
Berusaha dibantu buruh tetap/buruh dibayar <i>Employer assisted by permanent worker/paid worker</i>	2 534	145	2 679
Buruh/Karyawan/Pegawai/Employee	25 010	13 537	38 547
Pekerja bebas <i>Casual worker</i>	5 827	752	6 579
Pekerja keluarga/tak dibayar <i>Family worker/unpaid worker</i>	4 652	8 118	12 770
<b>Jumlah/Total</b>	<b>73 149</b>	<b>37 291</b>	<b>110 440</b>

Catatan/Note: ...

Sumber/Source: BPS, Survei Angkatan Kerja Nasional (Sakernas) Agustus/BPS-Statistics Indonesia, August National Labor Force Survey

**Tabel**  
**Table** 3.2.4

**Jumlah Pencari Kerja Yang Sudah dan Belum Ditempatkan Menurut Jenis Kelamin di Kabupaten Tolitoli, 2022**  
**Number of Job Seekers Who Have and Have Not Been Placed According to Gender in Tolitoli Regency, 2022**

Pendidikan Tertinggi yang Ditematkan <i>Main Employment Status</i>	Jenis Kelamin/Sex		
	Laki-Laki <i>Male</i>	Perempuan <i>Female</i>	Jumlah <i>Total</i>
(1)	(2)	(3)	(4)
Sisa Pencari Kerja Tahun Lalu <i>Last Year Job Seeker</i>	...	...	...
Pencari Kerja Terdaftar	...	...	...
<b>Jumlah</b>	...	...	...
Ditempatkan	...	...	...
Dihapuskan	...	...	...
<b>Jumlah</b>	...	...	...
Pencari Kerja Belum Ditempatkan	...	...	...

Catatan/Note: ...

Sumber/Source: Dinas Tenaga Kerja Kabupaten Tolitoli/Man Power Department in Tolitoli Regency

**Tabel**  
**Table** 3.2.5**Pencari Kerja yang Terdaftar menurut Tingkat Pendidikan dan Jenis Kelamin di Kabupaten Tolitoli, 2022**  
**Job Seekers Registered by Education Level and Gender in Tolitoli Regency, 2022**

Bulan Month	SD Primary School		SLTP Junior High School		SLTA Junior High School	
	Laki-Laki Male	Perempuan Female	Laki-Laki Male	Perempuan Female	Laki-Laki Male	Perempuan Female
	(2)	(3)	(4)	(5)	(6)	(7)
(1)	(2)	(3)	(4)	(5)	(6)	(7)
Januari	...	...	...	...	...	...
Februari	...	...	...	...	...	...
Maret	...	...	...	...	...	...
April	...	...	...	...	...	...
Mei	...	...	...	...	...	...
Juni	...	...	...	...	...	...
Juli	...	...	...	...	...	...
Agustus	...	...	...	...	...	...
September	...	...	...	...	...	...
Oktober	...	...	...	...	...	...
November	...	...	...	...	...	...
Desember	...	...	...	...	...	...



Lanjutan Tabel/*Continued Table 3.2.5*

Bulan Month	Diploma (D1/D2/D3) Bachelor		Sarjana (S1/S2/S3) University		Jumlah Total	
	Laki-Laki Male	Perempuan Female	Laki-Laki Male	Perempuan Female	Laki-Laki Male	Perempuan Female
(1)	(8)	(9)	(10)	(11)	(12)	(13)
Januari	...	...	...	...	...	...
Februari	...	...	...	...	...	...
Maret	...	...	...	...	...	...
April	...	...	...	...	...	...
Mei	...	...	...	...	...	...
Juni	...	...	...	...	...	...
Juli	...	...	...	...	...	...
Agustus	...	...	...	...	...	...
September	...	...	...	...	...	...
Oktober	...	...	...	...	...	...
November	...	...	...	...	...	...
Desember	...	...	...	...	...	...

Catatan/Note: ...

Sumber/Source: Dinas Tenaga Kerja Kabupaten Tolitoli/*Man Power Department in Tolitoli Regency*

**Tabel**  
**Table** 3.2.6

**Pencari Kerja Yang Dihapuskan pada Kantor Dinas Tenaga Kerja dan Transmigrasi Kabupaten Tolitoli Menurut Bulan, Pendidikan dan Jenis Kelamin, 2022**  
**Abolished Job Seekers at Tolitoli Regency Manpower and Transmigration Office by Month, Education and Gender, 2022**

Bulan Month	SD Primary School		SLTP Junior High School		SLTA Junior High School	
	Laki-Laki Male	Perempuan Female	Laki-Laki Male	Perempuan Female	Laki-Laki Male	Perempuan Female
(1)	(2)	(3)	(4)	(5)	(6)	(7)
Januari	...	...	...	...	...	...
Februari	...	...	...	...	...	...
Maret	...	...	...	...	...	...
April	...	...	...	...	...	...
Mei	...	...	...	...	...	...
Juni	...	...	...	...	...	...
Juli	...	...	...	...	...	...
Agustus	...	...	...	...	...	...
September	...	...	...	...	...	...
Oktober	...	...	...	...	...	...
November	...	...	...	...	...	...
Desember	...	...	...	...	...	...

Lanjutan Tabel/*Continued Table* 3.2.6

Bulan Month	Diploma (D1/D2/D3) Bachelor		Sarjana (S1/S2/S3) University		Jumlah Total	
	Laki-Laki Male	Perempuan Female	Laki-Laki Male	Perempuan Female	Laki-Laki Male	Perempuan Female
(1)	(8)	(9)	(10)	(11)	(12)	(13)
Januari	...	...	...	...	...	...
Februari	...	...	...	...	...	...
Maret	...	...	...	...	...	...
April	...	...	...	...	...	...
Mei	...	...	...	...	...	...
Juni	...	...	...	...	...	...
Juli	...	...	...	...	...	...
Agustus	...	...	...	...	...	...
September	...	...	...	...	...	...
Oktober	...	...	...	...	...	...
November	...	...	...	...	...	...
Desember	...	...	...	...	...	...

Catatan/Note: ...

Sumber/Source: Dinas Tenaga Kerja Kabupaten Tolitoli/*Man Power Department in Tolitoli Regency*

<https://tolitolikab.bps.go.id>

04

**SOSIAL DAN KESEJAHTERAAN RAKYAT**  
***SOCIAL AND WELFARE***



INFOGRAFIS  
PEMBATAS BAB 04

<https://kolitolikab.bps.go.id>



**PENJELASAN TEKNIS**

1. Tidak/belum sekolah adalah mereka yang tidak pernah atau belum pernah terdaftar dan tidak pernah atau belum pernah aktif mengikuti pendidikan di suatu jenjang pendidikan formal. Termasuk juga yang tamat/belum tamat taman kanak-kanak tetapi tidak melanjutkan ke sekolah dasar.
2. Masih bersekolah adalah mereka yang terdaftar dan aktif mengikuti pendidikan formal dan nonformal (Paket A, B, atau C), baik pendidikan dasar, menengah maupun pendidikan tinggi. Bagi mahasiswa yang sedang cuti dianggap masih bersekolah.
3. Tidak bersekolah lagi adalah mereka yang pernah terdaftar dan aktif mengikuti pendidikan di suatu jenjang pendidikan formal dan nonformal (Paket A, B, atau C), tetapi pada saat pencacahan tidak lagi terdaftar dan tidak aktif mengikuti pendidikan.
4. Tamat sekolah adalah menyelesaikan pelajaran yang ditandai dengan lulus ujian akhir pada kelas atau tingkat terakhir suatu jenjang pendidikan di sekolah negeri maupun swasta dengan mendapatkan tanda tamat belajar/ijazah. Seseorang yang belum mengikuti pelajaran pada kelas tertinggi tetapi telah mengikuti ujian akhir dan lulus dianggap tamat sekolah.

**TECHNICAL NOTES**

1. *Not/never attending school is someone who has never attended or never been registered in a formal education, such as primary, secondary, and tertiary education. Those who just completed kindergarten are considered as never attended school.*
2. *Attending school is someone who is currently attending primary, secondary, or tertiary education, including package A, package B, or package C. College student who postpones his/her study is considered as attending school.*
3. *Not attending school anymore is someone who had enrolled and participated in formal and non-formal education in the past including package A, package B, or package C, but currently does not attend school.*
4. *Completed particular level of education is someone who has completed particular level of education in private or public school and accepting graduation certificate. Someone who has never attended the highest grade but passed the final exam is considered as completed particular level of education.*

5. Angka Partisipasi Murni (APM) adalah Proporsi anak sekolah pada satu kelompok usia tertentu yang bersekolah pada jenjang yang sesuai dengan kelompok usianya.
6. Angka Partisipasi Kasar (APK) adalah Proporsi anak sekolah pada suatu jenjang tertentu dalam kelompok usia yang sesuai dengan jenjang pendidikan tersebut
7. Dapat membaca dan menulis artinya dapat membaca dan menulis kata-kata/kalimat sederhana dengan suatu aksara tertentu.
8. Jalur Pendidikan di Indonesia terdiri atas 1) pendidikan formal, 2) pendidikan nonformal, dan 3) pendidikan informal yang ketiganya dapat saling melengkapi dan memperkaya (Undang-Undang No. 20 Tahun 2003 tentang Sistem Pendidikan Nasional).
9. Jenjang Pendidikan Formal terdiri atas pendidikan dasar, pendidikan menengah, dan pendidikan tinggi. Jenis pendidikan yang diajarkan mencakup pendidikan umum, kejuruan, akademik, profesi, vokasi, keagamaan, dan khusus.
  - Pendidikan Dasar berbentuk Sekolah Dasar (SD) dan Madrasah Ibtidaiyah (MI) atau bentuk lain yang sederajat serta Sekolah Menengah Pertama (SMP) dan Madrasah Tsanawiyah (MTs), atau bentuk lain yang sederajat.
5. *Net Enrollment Rate (NER) is the proportion of school children at a particular age group who attend school on a level appropriate to the age group.*
6. *Gross Enrollment Rate is the proportion of school children at a certain level in the age group that corresponds to the education level.*
7. *Able to read and write is the ability to read and write at least a simple sentence in any letter of alphabets.*
8. *The Education System in Indonesia consists of 1) formal education, 2) non-formal education, and 3) informal education that all three can be complementary and enriching (Law No. 20 Year 2003 about The National Education System).*
9. *The Formal Education Level consists of primary education, secondary education, and high education. The kind of education that taught consists of general education, vocational, academic, professional, religious, and specific education.*
  - *The Primary Education consists of Elementary School and Islamic Elementary School or other equivalent forms and Junior High School and MTs, or other equivalent forms.*
  - *The Secondary Education*



- Pendidikan Menengah berbentuk Sekolah Menengah Atas (SMA), Madrasah Aliyah (MA), Sekolah Menengah Kejuruan (SMK), dan Madrasah Aliyah Kejuruan (MAK), atau bentuk lain yang sederajat.
- Pendidikan Tinggi merupakan jenjang pendidikan setelah pendidikan menengah yang mencakup program pendidikan diploma, sarjana, magister, spesialis, dan doktor yang diselenggarakan oleh perguruan tinggi. Perguruan tinggi dapat berbentuk akademi, politeknik, sekolah tinggi, institut, atau universitas.

*consists of the senior high school, MA, Vocational School, and Vocational Madrasah Aliyah, or other equivalent forms.*

*- The High Education consists of the education level after the secondary education that consists of diplomas, bachelor, master, specialist, and doctoral degrees that are held by the college. The colleges can be academy, polytechnic, high school, institute, or university.*

10. Rumah Sakit adalah tempat pemeriksaan dan perawatan kesehatan, biasanya berada di bawah pengawasan dokter/tenaga medis, yang melayani penderita yang sakit untuk berobat rawat jalan atau rawat inap.
11. Rumah Sakit Bersalin adalah rumah sakit khusus untuk persalinan, dilengkapi pelayanan spesialis pemeriksaan kehamilan, persalinan, rawat inap dan rawat jalan ibu dan anak yang berada di bawah pengawasan dokter spesialis kandungan.
12. Rumah Bersalin adalah sarana pelayanan kesehatan dengan izin sebagai rumah bersalin, dilengkapi pelayanan pemeriksaan kehamilan, persalinan serta pemeriksaan ibu

10. *Hospital is a place for health check, usually controlled/supervised by doctors/medical personnel to serve the ill patients to get outpatient or inpatient treatment services.*
11. *Maternity Hospital is a specialized hospital for childbirth, has specialist inspection service to pregnancy, childbirth, hospitalization and outpatient for mothers and children that is under the supervision of an obstetrician.*
12. *Maternity House is health care facility with a license as a maternity house, equipped with prenatal care, childbirth and examination of mothers and children which is under the supervision of a senior midwife.*

## ULASAN

## DESCRIPTION

- dan anak yang berada di bawah pengawasan bidan senior.
13. Poliklinik adalah sarana kesehatan yang dipakai untuk pelayanan berobat jalan, biasanya berada di bawah pengawasan dokter/tenaga medis.
  14. Puskesmas (Pusat Kesehatan Masyarakat) adalah unit pelaksana teknis dinas kesehatan kabupaten/ kota yang mempunyai fungsi utama sebagai penyelenggara pelayanan kesehatan tingkat pertama. Wilayah kerja puskesmas maksimal adalah satu kecamatan dan untuk dapat menjangkau wilayah kerjanya, puskesmas mempunyai jaringan pelayanan yang meliputi unit Puskesmas Pembantu (Pustu), unit Puskesmas Keliling (Puskel), dan unit bidan desa/komunitas (Peraturan Menteri Kesehatan RI No. 75 Tahun 2014 Tentang Pusat Kesehatan Masyarakat).
  15. Apotek adalah suatu tempat tertentu yang digunakan untuk melakukan pekerjaan kefarmasian, dan penyaluran/ penjualan obat atau bahan farmasi dan perbekalan kesehatan lainnya kepada masyarakat yang dikelola oleh tenaga apoteker (Peraturan Menteri Kesehatan RI No. 1332 Tahun 2002 Tentang Perubahan Atas Peraturan Menteri Kesehatan RI No. 922/MENKES/PER/X/1993
13. *Polyclinic is a health facility in which to get outpatient services, usually under the control of doctor/medical personnel.*
  14. *Public Health Center is technical implementation unit of regency health department that have the primary function as a first-level health care providers. The working area standard of public health center is one district and to reach their working areas, public health centers have a service network covering subsidiary of public health center, mobile public health center units, and midwife units (Regulation of the Minister of Health of Indonesia Number 75 Year 2014 about Public Health Center).*
  15. *Pharmacy is a specific place that is used for pharmaceutical jobs, and distribution/sale of drugs/ pharmaceuticals and other medical supplies to people that are administered by trained pharmacist (Regulation of the Minister of Health of Indonesia Number 1332 Year 2002 about the Changes of Regulation of the Minister of Health of Indonesia Number 922/MENKES/PER/X/1993 about Pro-vision and*

## ULASAN

## DESCRIPTION

Tentang Ketentuan dan Tata Cara Pemberian Izin Apotek).

16. Imunisasi adalah memasukkan kuman atau racun penyakit tertentu yang sudah dilemahkan (vaksin) ke dalam tubuh dengan cara disuntik atau diminum (diteteskan dalam mulut) dengan maksud agar terjadi kekebalan tubuh terhadap penyakit tersebut.
17. BCG (*Bacillus Calmette Guerin*) merupakan vaksinasi untuk mencegah penyakit TBC, diberikan pada bayi baru lahir atau anak, dengan suntikan pada kulit pangkal lengan atas. Bekas suntikan kemudian akan membentuk tonjolan kecil jaringan parut pada kulit lengan atas. Suntikan BCG diberikan kepada anak sebanyak 1 kali.
18. DPT (*Difteri, Pertusis, Tetanus*) merupakan vaksin untuk mencegah penyakit Difteri, Pertusis, dan Tetanus yang diberikan pada bayi berumur 3 bulan ke atas, dengan suntikan pada paha, diulang 1 bulan dan 2 bulan kemudian, sehingga suntikan imunisasi DPT lengkap pada balita berjumlah 3 kali (kadang-kadang selang waktu antar suntikan bisa lebih dari 1 bulan).
19. Peristiwa tindak pidana yang dilaporkan ialah setiap peristiwa yang diterima kepolisian dari

*Procedures for Administration of Licensed Pharmacies).*

16. *Immunization is putting enervated microbe of a certain disease into human body by injection or drinking (dropping into mouth) to make the body immune to that disease.*
17. *BCG (Bacillus Calmette Guerin) is a vaccine to prevent TBC disease, given to newborns or children, by injection at the base of the skin of the upper arm. Injection site will form little bumps of scar tissue in the skin of the upper arm. BCG injections given to children 1 times.*
18. *DPT (Diphtheria, Pertussis, Tetanus) is a vaccine to prevent the diphtheria, pertussis, and tetanus disease, given to infants aged 3 months and above, with a shot in the thigh, repeated one month and two months later, so that the complete DPT immunization shots at toddler totaling 3 times (sometimes the time interval between injections can be more than 1 month).*
19. *Reported crime incidence includes all criminal cases reported and received by police office, and*

**ULASAN**

**DESCRIPTION**

- laporan masyarakat, atau peristiwa dimana pelakunya tertangkap tangan oleh kepolisian.
- |  |   |
|--|---|
| <p>20. Jumlah tindak pidana menggambarkan jumlah kasus tindak pidana yang terjadi pada kurun waktu tertentu.</p> <p>21. Resiko penduduk terjadi tindak pidana per 100.000 penduduk. Resiko penduduk terjadi tindak pidana per 100.000 penduduk mengindikasikan peluang penduduk berisiko terkena tindak pidana. Biasanya dinyatakan dalam setiap 100.000 penduduk.</p> <p>22. Selang waktu terjadi tindak pidana tahun t Selang waktu terjadi tindak pidana tahun t mengindikasikan selang waktu terjadinya satu tindak kejahatan dengan kejahatan yang lain.</p> <p>23. Persentase penyelesaian tindak pidana Persentase penyelesaian peristiwa tindak pidana menyatakan persentase penyelesaian tindak pidana oleh polisi. Suatu tindak pidana dinyatakan sebagai kasus yang selesai di tingkat kepolisian, apabila:</p> <ul style="list-style-type: none"> <li>- berkas perkaranya sudah siap untuk diserahkan atau telah diserahkan kepada kejaksaan;</li> <li>- dalam hal delik aduan, pengaduannya dicabut dalam tenggang waktu</li> </ul> | <p><i>all crimes caught by police.</i></p> <p>20. <i>Crime total refers to the number of criminal cases occurring during a given period.</i></p> <p>21. <i>Crime rate indicates the probability of population exposed to risk of crime, expressed in every 100,000 people.</i></p> <p>22. <i>Crime clock indicates the time interval of occurrence between one crime to another crime.</i></p> <p>23. <i>Crime clearance rate refers to percentage of crime clearance by police. A criminal case is categorized as a cleared case by police, if:</i></p> <ul style="list-style-type: none"> <li>- <i>All documents are ready to submit or already submitted to justice court;</i></li> <li>- <i>In the case of attense that warrants complaint, the complaint was withdraw within a given period state in the law;</i></li> <li>- <i>The case was cleared by police based on the principle of plichmatigheid (obligation on the basis of law outhority);</i></li> </ul> |
|--|---|

**ULASAN****DESCRIPTION**

- yang telah ditentukan menurut undang-undang;
- telah diselesaikan oleh kepolisian berdasarkan azas plichtmatigheid (kewajiban berdasarkan kewenangan hukum);
  - kasus yang dimaksud tidak termasuk kompetensi kepolisian
  - tersangka meninggal dunia;
  - kasus kadaluwarsa.
24. Untuk mengukur kemiskinan, BPS menggunakan konsep kemampuan memenuhi kebutuhan dasar (basic needs approach). Dengan pendekatan ini, kemiskinan dipandang sebagai ketidakmampuan dari sisi ekonomi untuk memenuhi kebutuhan dasar makanan dan bukan makanan yang diukur dari sisi pengeluaran. Metode yang digunakan adalah menghitung Garis Kemiskinan (GK), yang terdiri dari dua komponen yaitu Garis Kemiskinan Makanan (GKM) dan Garis Kemiskinan Non-Makanan (GKNM). Penghitungan Garis Kemiskinan dilakukan dilakukan secara terpisah untuk daerah perkotaan dan perdesaan.
25. Penduduk miskin adalah penduduk yang memiliki rata-rata pengeluaran per kapita per bulan di bawah Garis Kemiskinan.
26. Garis Kemiskinan Makanan (GKM) merupakan nilai pengeluaran kebutuhan minimum makanan yang disetarakan dengan 2.100
- *The case was not the responsibility of police office;*
  - *The suspect died;*
  - *The case was out of date.*
24. *To measure poverty, BPS-Statistics Indonesia has used the concept of basic needs approach. Therefore, poverty is viewed as economic inability to fulfill food and non-food basic needs which are measured by consumption/expenditure. The method used is calculating poverty line, which consists of two components that are Food Poverty Line (FPL) and Non-Food Poverty Line (NFPL). The poverty line was*
25. *A person whose expenditure per capita per month is below the poverty line is considered to be poor.*
26. *The Food Poverty Line refers to the daily minimum requirement of 2,100 kcal per capita per day. The Non-Food Poverty Line refers*

**ULASAN**

kcalori per kapita per hari. Garis Kemiskinan Non-Makanan

**DESCRIPTION**

*to the minimum requirement for household necessities for clothing, education, health, and other basic individual needs.*

<https://tolitolikab.bps.go.id>

**ULASAN****DESCRIPTION****Pendidikan**

1. Jumlah Taman Kanak-kanak di Kabupaten Tolitoli pada tahun 2022 sebanyak 4 TK negeri dan 83 TK swasta. Sedangkan jumlah Raudatul Athfal sebanyak 7 unit.
2. Jumlah Sekolah Dasar di Kabupaten Tolitoli ada sebanyak 228 unit yang terdiri dari 220 unit sekolah negeri dan 8 unit sekolah swasta. Adapun jumlah Madrasah Ibtidaiyah (MI) di Kabupaten Tolitoli adalah 20 unit, 2 unit MI negeri dan 18 unit MI swasta.
3. Pada jenjang Sekolah Menengah Pertama (SMP) terdapat 68 unit sekolah dengan 58 unit sekolah negeri dan 10 unit sekolah swasta. Adapun untuk Madrasah Tsanawiyah (MTs), terdapat 29 unit sekolah dengan 4.234 murid dan 469 guru.
4. Pada jenjang Sekolah Menengah Atas (SMA), terdapat 14 unit sekolah dengan 9 unit sekolah negeri dan 5 unit sekolah swasta. Sementara itu, pada Sekolah Menengah Kejuruan terdapat 14 unit sekolah dengan 8 sekolah negeri dan 5 swasta. Pada sekolah Madrasah Aliyah terdapat 18 unit sekolah, 1 sekolah negeri dan 17 sekolah swasta.

**Kesehatan**

1. Pada tahun 2022, Kabupaten Tolitoli memiliki 2 rumah sakit yaitu 1 unit di Kecamatan Baolan

**Education**

1. *The number of kindergartens in Tolitoli Regency in 2022 will be 4 state kindergartens and 83 private kindergartens. While the number of Raudatul Athfal is 7 units*
2. *The number of Primary Schools in Tolitoli Regency is 228 units, consisting of 220 units of public schools and 8 units of private schools. The number of Madrasah Ibtidaiyah (MI) in Tolitoli Regency is 20 units, 2 units of state MI and 18 units of private MI.*
3. *At the Junior High School (SMP) level, there are 68 school units with 58 state schools and 10 private schools. As for Madrasah Tsanawiyah (MTs), there are 29 school units with 4,234 students and 469 teachers.*
4. *At the Upper Secondary School (SMA) level, there are 14 school units with 9 state school units and 5 private school units. Meanwhile, in the Vocational Secondary School there are 14 school units with 8 state schools and 5 private schools. At Madrasah Aliyah school there are 18 school units, 1 state school and 17 private schools.*

**Health**

1. *In 2022, Tolitoli Regency has 2 hospitals, 1 unit in Baolan District and 1 in Dondo District. In addition,*

**ULASAN**

dan 1 lagi di Kecamatan Dondo. Selain itu juga terdapat 15 puskesmas yang terbagi menjadi 2 Puskesmas Rawat Inap dan 13 puskesmas tanpa rawat inap

2. Tenaga kesehatan yang terdapat di Kabupaten Tolitoli tahun 2022 terdiri dari 74 tenaga medis, 743 tenaga keperawatan, 393 tenaga kebidanan, 103 tenaga kefarmasian, 123 tenaga kesehatan masyarakat, 24 tenaga kesehatan lingkungan, 31 tenaga gizi dan 30 ahli teknologi laboratorium medik.

**DESCRIPTION**

*there are 15 health centers consist of 15 public health center without inpatient care and 2 public health center with inpatient care.*

2. *The health workers in Tolitoli Regency in 2022 consist of 74 medical worker, 743 nursing worker, 393 midwifery workers, 103 pharmaceutical worker, 123 public health worker, 21 environmental health worker, 31 nutritionist, and 30 medical laboratory technologist.*

<https://tolitolikab.go.id>



#### 4.1 PENDIDIKAN EDUCATION

Tabel  
Table 4.1.1

Jumlah Sekolah, Guru, dan Murid Taman Kanak-Kanak (TK) di Bawah Kementerian Pendidikan, Kebudayaan, Riset, dan Teknologi Menurut Kecamatan di Kabupaten Tolitoli, 2021/2022 dan 2022/2023

*Number of Schools, Teachers, and Pupils in Kindergarten Under The Ministry of Education, Culture, Research, and Technology by Subdistrict in Tolitoli Regency, 2021/2022 and 2022/2023*

Kecamatan Subdistrict	Sekolah/Schools					
	Negeri/Public		Swasta/Private		Jumlah/Total	
	2021/2022	2022/2023	2021/2022	2022/2023	2021/2022	2022/2023
(1)	(2)	(3)	(4)	(5)	(6)	(7)
Dampal Selatan	-	-	10	10	10	10
Dampal Utara	-	-	3	3	3	3
Dondo	-	-	10	10	10	10
Ogodeide	-	-	5	5	5	5
Basidondo	-	-	4	4	4	4
Baolan	1	1	25	25	26	26
Lampasio	1	1	5	5	6	6
Galang	1	1	14	14	15	15
Tolitoli Utara	-	1	5	5	5	6
Dako Pemean	-	-	2	2	2	2
<b>Tolitoli</b>	<b>3</b>	<b>4</b>	<b>83</b>	<b>83</b>	<b>86</b>	<b>87</b>

Lanjutan Tabel/Continued Table 4.1.1

Kecamatan Subdistrict	Guru <sup>1</sup> /Teachers <sup>1</sup>					
	Negeri/Public		Swasta/Private		Jumlah/Total	
	2021/2022	2022/2023	2021/2022	2022/2023	2021/2022	2022/2023
(1)	(8)	(9)	(10)	(11)	(12)	(13)
Dampal Selatan	...	-	...	...	...	...
Dampal Utara	...	-	...	...	...	...
Dondo	...	-	...	...	...	...
Ogodeide	...	-	...	...	...	...
Basidondo	...	-	...	...	...	...
Baolan	...	9	...	...	...	...
Lampasio	...	4	...	...	...	...
Galang	...	7	...	...	...	...
Tolitoli Utara	...	4	...	...	...	...
Dako Pemean	...	-	...	...	...	...
<b>Tolitoli</b>	...	<b>24</b>	...	...	...	...

Lanjutan Tabel/*Continued Table 4.1.1*

Kecamatan Subdistrict	Murid/Pupils					
	Negeri/Public		Swasta/Private		Jumlah/Total	
	2021/2022	2022/2023	2021/2022	2022/2023	2021/2022	2022/2023
(1)	(14)	(15)	(16)	(17)	(18)	(19)
Dampal Selatan	...	-	...	...	...	...
Dampal Utara	...	-	...	...	...	...
Dondo	...	-	...	...	...	...
Ogodeide	...	-	...	...	...	...
Basidondo	...	-	...	...	...	...
Baolan	...	65	...	...	...	...
Lampasio	...	53	...	...	...	...
Galang	...	56	...	...	...	...
Tolitoli Utara	...	69	...	...	...	...
Dako Pemean	...	-	...	...	...	...
<b>Tolitoli</b>	...	<b>243</b>	...	...	...	...

Catatan/Note: <sup>1</sup> Jumlah guru termasuk kepala sekolah dan guru/*The total of teachers including headmaster and teacher*  
 Sumber/Source: Kementerian Pendidikan, Kebudayaan, Riset, dan Teknologi, Data Semester Ganjil/*Ministry of Education, Culture, Research, and Technology, Odd semester report data*

**Tabel**  
**Table 4.1.2**

**Jumlah Sekolah, Guru, dan Murid Raudatul Athfal (RA) di Bawah Kementerian Agama Menurut Kecamatan di Kabupaten Tolitoli, 2021/2022 dan 2022/2023**  
**Number of Schools, Teachers, and Pupils in Raudatul Athfal (RA) Under The Ministry of Religious Affairs by Subdistrict in Tolitoli Regency, 2021/2022 and 2022/2023**

Kecamatan Subdistrict	Sekolah/Schools		Guru/Teachers		Murid/Pupils	
	2021/2022	2022/2023	2021/2022	2022/2023	2021/2022	2022/2023
(1)	(2)	(3)	(4)	(5)	(6)	(7)
Dampal Selatan	2	2	7	10	97	114
Dampal Utara	-	-	-	-	-	-
Dondo	-	-	-	-	-	-
Ogodeide	-	-	-	-	-	-
Basidondo	-	-	-	-	-	-
Baolan	4	4	16	22	177	208
Lampasio	-	-	-	-	-	-
Galang	1	1	4	4	45	48
Tolitoli Utara	-	-	-	-	-	-
Dako Pemean	-	-	-	-	-	-
<b>Tolitoli</b>	<b>7</b>	<b>7</b>	<b>27</b>	<b>36</b>	<b>319</b>	<b>370</b>

Catatan/Note: Seluruh Raudatul Athfal (RA) berstatus swasta/All Raudatul Athfal (RA) are private

Sumber/Source: Kementerian Agama, EMIS, Data Semester Ganjil/Ministry of Religious Affairs, EMIS, Odd semester report data

**Tabel** 4.1.3  
**Table**

**Jumlah Sekolah, Guru, dan Murid Sekolah Dasar (SD) di Bawah Kementerian Pendidikan, Kebudayaan, Riset, dan Teknologi Menurut Kecamatan di Kabupaten Tolitoli, 2021/2022 dan 2022/2023**

*Number of Schools, Teachers, and Pupils in Elementary Schools Under The Ministry of Education, Culture, Research, and Technology by Subdistrict in Tolitoli Regency, 2021/2022 and 2022/2023*

Kecamatan Subdistrict	Sekolah/Schools					
	Negeri/Public		Swasta/Private		Jumlah/Total	
	2021/2022	2022/2023	2021/2022	2022/2023	2021/2022	2022/2023
(1)	(2)	(3)	(4)	(5)	(6)	(7)
Dampal Selatan	26	26	1	1	27	27
Dampal Utara	23	23	-	-	23	23
Dondo	25	25	-	-	25	25
Ogodeide	21	21	-	-	21	21
Basidondo	14	14	-	-	14	14
Baolan	35	35	5	5	40	40
Lampasio	16	16	-	-	16	16
Galang	31	31	1	1	32	32
Tolitoli Utara	18	18	-	-	18	18
Dako Pemean	11	11	1	1	12	12
<b>Tolitoli</b>	<b>220</b>	<b>220</b>	<b>8</b>	<b>8</b>	<b>228</b>	<b>228</b>

Lanjutan Tabel/Continued Table 4.1.3

Kecamatan Subdistrict	Guru <sup>1</sup> /Teachers <sup>1</sup>					
	Negeri/Public		Swasta/Private		Jumlah/Total	
	2021/2022	2022/2023	2021/2022	2022/2023	2021/2022	2022/2023
(1)	(8)	(9)	(10)	(11)	(12)	(13)
Dampal Selatan	185	186	7	6	192	192
Dampal Utara	123	138	-	-	123	138
Dondo	175	184	-	-	175	184
Ogodeide	150	159	-	-	150	159
Basidondo	91	96	-	-	91	96
Baolan	430	416	60	63	490	479
Lampasio	104	105	-	-	104	105
Galang	309	311	7	9	316	320
Tolitoli Utara	150	160	-	-	150	160
Dako Pemean	83	89	5	7	88	96
<b>Tolitoli</b>	<b>1 800</b>	<b>1 844</b>	<b>79</b>	<b>85</b>	<b>1 879</b>	<b>1 929</b>

Lanjutan Tabel/*Continued Table 4.1.3*

Kecamatan Subdistrict	Murid/Pupils					
	Negeri/Public		Swasta/Private		Jumlah/Total	
	2021/2022	2022/2023	2021/2022	2022/2023	2021/2022	2022/2023
(1)	(14)	(15)	(16)	(17)	(18)	(19)
Dampal Selatan	2 178	2 186	71	69	2 249	2 255
Dampal Utara	1 642	1 641	-	-	1 642	1 641
Dondo	2 747	2 697	-	-	2 747	2 697
Ogodeide	1 561	1 519	-	-	1 561	1 519
Basidondo	1 174	1 163	-	-	1 174	1 163
Baolan	5 221	5 145	745	795	5 966	5 940
Lampasio	1 301	1 345	-	-	1 301	1 345
Galang	3 579	3 607	50	51	3 629	3 658
Tolitoli Utara	2 222	2 253	-	-	2 222	2 253
Dako Pemean	958	981	74	80	1 032	1 061
<b>Tolitoli</b>	<b>22 583</b>	<b>22 537</b>	<b>940</b>	<b>995</b>	<b>23 523</b>	<b>23 532</b>

Catatan/Note: <sup>1</sup> Jumlah guru termasuk kepala sekolah dan guru/*The total of teachers including headmaster and teacher*  
 Sumber/Source: Kementerian Pendidikan, Kebudayaan, Riset, dan Teknologi, data semester ganjil/*Ministry of Education, Culture, Research, and Technology, odd semester report data*

**Tabel**  
**Table 4.1.4**

**Jumlah Sekolah, Guru, dan Murid Madrasah Ibtidaiyah (MI) di Bawah Kementerian Agama Menurut Kecamatan di Kabupaten Tolitoli, 2021/2022 dan 2022/2023**  
**Number of Schools, Teachers, and Pupils in Madrasah Ibtidaiyah (MI) Under The Ministry of Religious Affairs by Subdistrict in Tolitoli Regency, 2021/2022 and 2022/2023**

Kecamatan Subdistrict	Sekolah/Schools					
	Negeri/Public		Swasta/Private		Jumlah/Total	
	2021/2022	2022/2023	2021/2022	2022/2023	2021/2022	2022/2023
(1)	(2)	(3)	(4)	(5)	(6)	(7)
Dampal Selatan	-	-	6	6	6	6
Dampal Utara	-	-	-	-	-	-
Dondo	-	-	1	1	1	1
Ogodeide	-	-	1	1	1	1
Basidondo	-	-	-	-	-	-
Baolan	2	2	4	4	6	6
Lampasio	-	-	2	2	2	2
Galang	-	-	2	2	2	2
Tolitoli Utara	-	-	-	1	-	1
Dako Pemean	-	-	1	1	1	1
<b>Tolitoli</b>	<b>2</b>	<b>2</b>	<b>17</b>	<b>18</b>	<b>19</b>	<b>20</b>



Lanjutan Tabel/*Continued Table* 4.1.4

Kecamatan Subdistrict	Guru/Teachers					
	Negeri/Public		Swasta/Private		Jumlah/Total	
	2021/2022	2022/2023	2021/2022	2022/2023	2021/2022	2022/2023
(1)	(8)	(9)	(10)	(11)	(12)	(13)
Dampal Selatan	-	-	39	47	39	47
Dampal Utara	-	-	-	-	-	-
Dondo	-	-	4	3	4	3
Ogodeide	-	-	6	3	6	3
Basidondo	-	-	-	-	-	-
Baolan	50	74	36	34	86	108
Lampasio	-	-	11	12	11	12
Galang	-	-	20	20	20	20
Tolitoli Utara	-	-	-	7	-	7
Dako Pemean	-	-	7	18	7	18
<b>Tolitoli</b>	<b>50</b>	<b>74</b>	<b>123</b>	<b>144</b>	<b>173</b>	<b>218</b>

Lanjutan Tabel/*Continued Table 4.1.4*

Kecamatan Subdistrict	Murid/Pupils					
	Negeri/Public		Swasta/Private		Jumlah/Total	
	2021/2022	2022/2023	2021/2022	2022/2023	2021/2022	2022/2023
(1)	(14)	(15)	(16)	(17)	(18)	(19)
Dampal Selatan	-	-	421	449	421	449
Dampal Utara	-	-	-	-	-	-
Dondo	-	-	30	24	30	24
Ogodeide	-	-	36	31	36	31
Basidondo	-	-	-	-	-	-
Baolan	869	922	235	251	1 104	1 173
Lampasio	-	-	71	69	71	69
Galang	-	-	124	145	124	145
Tolitoli Utara	-	-	-	33	-	33
Dako Pemean	-	-	147	144	147	144
<b>Tolitoli</b>	<b>869</b>	<b>922</b>	<b>1 064</b>	<b>1 146</b>	<b>1 933</b>	<b>2 068</b>

Catatan/Note: ....

Sumber/Source: Kementerian Agama, EMIS, Data Semester Ganjil/Ministry of Religious Affairs, EMIS, Odd semester report data

**Tabel**  
**Table** 4.1.5

**Jumlah Sekolah, Guru, dan Murid Sekolah Menengah Pertama (SMP) di Bawah Kementerian Pendidikan, Kebudayaan, Riset, dan Teknologi Menurut Kecamatan di Kabupaten Tolitoli, 2021/2022 dan 2022/2023**

***Number of Schools, Teachers, and Pupils in Junior High Schools Under The Ministry of Education, Culture, Research, and Technology by Subdistrict in Tolitoli Regency, 2021/2022 and 2022/2023***

Kecamatan Subdistrict	Sekolah/Schools					
	Negeri/Public		Swasta/Private		Jumlah/Total	
	2021/2022	2022/2023	2021/2022	2022/2023	2021/2022	2022/2023
(1)	(2)	(3)	(4)	(5)	(6)	(7)
Dampal Selatan	5	5	1	1	6	6
Dampal Utara	6	6	-	-	6	6
Dondo	6	6	-	-	6	6
Ogodeide	9	9	-	-	9	9
Basidondo	6	6	1	1	7	7
Baolan	8	8	6	6	14	14
Lampasio	6	6	-	-	6	6
Galang	4	4	2	2	6	6
Tolitoli Utara	6	6	-	-	6	6
Dako Pemean	2	2	-	-	2	2
<b>Tolitoli</b>	<b>58</b>	<b>58</b>	<b>10</b>	<b>10</b>	<b>68</b>	<b>68</b>

Lanjutan Tabel/Continued Table 4.1.5

Kecamatan Subdistrict	Guru <sup>1</sup> /Teachers <sup>1</sup>					
	Negeri/Public		Swasta/Private		Jumlah/Total	
	2021/2022	2022/2023	2021/2022	2022/2023	2021/2022	2022/2023
(1)	(8)	(9)	(10)	(11)	(12)	(13)
Dampal Selatan	76	73	7	6	83	79
Dampal Utara	53	51	-	-	53	51
Dondo	65	71	-	-	65	71
Ogodeide	84	86	-	-	84	86
Basidondo	58	65	8	9	66	74
Baolan	203	208	57	58	260	266
Lampasio	53	51	-	-	53	51
Galang	79	77	10	9	89	86
Tolitoli Utara	64	64	-	-	64	64
Dako Pemean	23	23	-	-	23	23
<b>Tolitoli</b>	<b>758</b>	<b>769</b>	<b>82</b>	<b>82</b>	<b>840</b>	<b>851</b>

Lanjutan Tabel/*Continued Table 4.1.5*

Kecamatan Subdistrict	Murid/Pupils					
	Negeri/Public		Swasta/Private		Jumlah/Total	
	2021/2022	2022/2023	2021/2022	2022/2023	2021/2022	2022/2023
(1)	(14)	(15)	(16)	(17)	(18)	(19)
Dampal Selatan	473	466	44	35	517	501
Dampal Utara	493	486	-	-	493	486
Dondo	850	789	-	-	850	789
Ogodeide	625	596	-	-	625	596
Basidondo	365	349	55	59	420	408
Baolan	2 232	2 122	547	571	2 779	2 693
Lampasio	494	443	-	-	494	443
Galang	717	653	83	56	800	709
Tolitoli Utara	662	587	-	-	662	587
Dako Pemean	292	254	-	-	292	254
<b>Tolitoli</b>	<b>7 203</b>	<b>6 745</b>	<b>729</b>	<b>721</b>	<b>7 932</b>	<b>7 466</b>

Catatan/Note: <sup>1</sup> Jumlah guru termasuk kepala sekolah dan guru/*The total of teachers including headmaster and teacher*  
 Sumber/Source: Kementerian Pendidikan, Kebudayaan, Riset, dan Teknologi, data semester ganjil/*Ministry of Education, Culture, Research, and Technology, Basic Education Data System, odd semester report data*

**Tabel**  
**Table** 4.1.6

**Jumlah Sekolah, Guru, dan Murid Madrasah Tsanawiyah (MTs) di Bawah Kementerian Agama Menurut Kecamatan di Kabupaten Tolitoli, 2021/2022 dan 2022/2023**  
**Number of Schools, Teachers, and Pupils in Madrasah Tsanawiyah (MTs) Under The Ministry of Religious Affairs by Subdistrict in Tolitoli Regency , 2021/2022 and 2022/2023**

Kecamatan Subdistrict	Sekolah/Schools					
	Negeri/Public		Swasta/Private		Jumlah/Total	
	2021/2022	2022/2023	2021/2022	2022/2023	2021/2022	2022/2023
(1)	(2)	(3)	(4)	(5)	(6)	(7)
Dampal Selatan	-	-	3	3	3	3
Dampal Utara	-	-	1	1	1	1
Dondo	1	1	3	3	4	4
Ogodeide	-	-	-	-	-	-
Basidondo	-	-	2	2	2	2
Baolan	1	1	6	6	7	7
Lampasio	-	-	2	3	2	3
Galang	-	-	6	6	6	6
Tolitoli Utara	-	-	1	1	1	1
Dako Pemean	-	-	2	2	2	2
<b>Tolitoli</b>	<b>2</b>	<b>2</b>	<b>26</b>	<b>27</b>	<b>28</b>	<b>29</b>

Lanjutan Tabel/*Continued Table* 4.1.6

Kecamatan Subdistrict	Guru/Teachers					
	Negeri/Public		Swasta/Private		Jumlah/Total	
	2021/2022	2022/2023	2021/2022	2022/2023	2021/2022	2022/2023
(1)	(8)	(9)	(10)	(11)	(12)	(13)
Dampal Selatan	-	-	50	51	50	51
Dampal Utara	-	-	4	7	4	7
Dondo	32	38	26	31	58	69
Ogodeide	-	-	-	-	-	-
Basidondo	-	-	26	27	26	27
Baolan	31	59	80	88	111	147
Lampasio	-	-	20	38	20	38
Galang	-	-	78	87	78	87
Tolitoli Utara	-	-	14	18	14	18
Dako Pemean	-	-	22	25	22	25
<b>Tolitoli</b>	<b>63</b>	<b>97</b>	<b>320</b>	<b>372</b>	<b>383</b>	<b>469</b>

Lanjutan Tabel/*Continued Table 4.1.6*

Kecamatan Subdistrict	Murid/Pupils					
	Negeri/Public		Swasta/Private		Jumlah/Total	
	2021/2022	2022/2023	2021/2022	2022/2023	2021/2022	2022/2023
(1)	(14)	(15)	(16)	(17)	(18)	(19)
Dampal Selatan	-	-	590	653	590	653
Dampal Utara	-	-	24	26	24	26
Dondo	405	349	310	292	715	641
Ogodeide	-	-	-	-	-	-
Basidondo	-	-	162	132	162	132
Baolan	381	308	983	992	1364	1300
Lampasio	-	-	92	76	92	76
Galang	-	-	962	922	962	922
Tolitoli Utara	-	-	240	230	240	230
Dako Pemean	-	-	291	254	291	254
<b>Tolitoli</b>	<b>786</b>	<b>657</b>	<b>3 654</b>	<b>3 577</b>	<b>4 440</b>	<b>4 234</b>

Catatan/Note: ....

Sumber/Source: Kementerian Agama, EMIS, Data Semester Ganjil/Ministry of Religious Affairs, EMIS, Odd semester report data



**Tabel**  
**Table** 4.1.7

**Jumlah Sekolah, Guru, dan Murid Sekolah Menengah Atas (SMA) di Bawah Kementerian Pendidikan, Kebudayaan, Riset, dan Teknologi Menurut Kecamatan di Kabupaten Tolitoli, 2021/2022 dan 2022/2023**

***Number of Schools, Teachers, and Pupils in Senior High School Under The Ministry of Education, Culture, Research, and Technology by Subdistrict in Tolitoli Regency, 2021/2022 and 2022/2023***

Kecamatan Subdistrict	Sekolah/Schools					
	Negeri/Public		Swasta/Private		Jumlah/Total	
	2021/2022	2022/2023	2021/2022	2022/2023	2021/2022	2022/2023
(1)	(2)	(3)	(4)	(5)	(6)	(7)
Dampal Selatan	1	1	-	-	1	1
Dampal Utara	1	1	-	-	1	1
Dondo	1	1	-	-	1	1
Ogodeide	1	1	-	-	1	1
Basidondo	-	-	1	1	1	1
Baolan	3	3	4	4	7	7
Lampasio	1	1	-	-	1	1
Galang	-	-	-	-	-	-
Tolitoli Utara	1	1	-	-	1	1
Dako Pemean	-	-	-	-	-	-
<b>Tolitoli</b>	<b>9</b>	<b>9</b>	<b>5</b>	<b>5</b>	<b>14</b>	<b>14</b>

Lanjutan Tabel/Continued Table 4.1.7

Kecamatan Subdistrict	Guru <sup>1</sup> /Teachers <sup>1</sup>					
	Negeri/Public		Swasta/Private		Jumlah/Total	
	2021/2022	2022/2023	2021/2022	2022/2023	2021/2022	2022/2023
(1)	(8)	(9)	(10)	(11)	(12)	(13)
Dampal Selatan	33	33	-	-	33	33
Dampal Utara	17	22	-	-	17	22
Dondo	32	35	-	-	32	35
Ogodeide	10	15	-	-	10	15
Basidondo	-	-	3	3	3	3
Baolan	121	133	44	49	165	182
Lampasio	16	24	-	-	16	24
Galang	-	-	-	-	-	-
Tolitoli Utara	24	29	-	-	24	29
Dako Pemean	-	-	-	-	-	-
<b>Tolitoli</b>	<b>253</b>	<b>291</b>	<b>47</b>	<b>52</b>	<b>300</b>	<b>343</b>

Lanjutan Tabel/*Continued Table 4.1.7*

Kecamatan Subdistrict	Murid/Pupils					
	Negeri/Public		Swasta/Private		Jumlah/Total	
	2021/2022	2022/2023	2021/2022	2022/2023	2021/2022	2022/2023
(1)	(14)	(15)	(16)	(17)	(18)	(19)
Dampal Selatan	714	669	-	-	714	669
Dampal Utara	402	396	-	-	402	396
Dondo	745	667	-	-	745	667
Ogodeide	216	209	-	-	216	209
Basidondo	-	-	61	69	61	69
Baolan	1 917	1 928	321	289	2 238	2 217
Lampasio	333	354	-	-	333	354
Galang	-	-	-	-	-	-
Tolitoli Utara	285	287	-	-	285	287
Dako Pemean	-	-	-	-	-	-
<b>Tolitoli</b>	<b>4 612</b>	<b>4 510</b>	<b>382</b>	<b>358</b>	<b>4 994</b>	<b>4 868</b>

Catatan/Note: <sup>1</sup> Jumlah guru termasuk kepala sekolah dan guru/*The total of teachers including headmaster and teacher*  
 Sumber/Source: Kementerian Pendidikan, Kebudayaan, Riset, dan Teknologi, data semester ganjil/*Ministry of Education, Culture, Research, and Technology, Basic Education Data System, odd semester report data*

**Tabel**  
**Table 4.1.8**

**Jumlah Sekolah, Guru, dan Murid Sekolah Menengah Kejuruan (SMK) di Bawah Kementerian Pendidikan, Kebudayaan, Riset, dan Teknologi Menurut Kecamatan di Kabupaten Tolitoli, 2021/2022 dan 2022/2023**

**Number of Schools, Teachers, and Pupils in Vocational High Schools Under The Ministry of Education, Culture, Research, and Technology by Subdistrict in Tolitoli Regency, 2021/2022 and 2022/2023**

Kecamatan Subdistrict	Sekolah/Schools					
	Negeri/Public		Swasta/Private		Jumlah/Total	
	2021/2022	2022/2023	2021/2022	2022/2023	2021/2022	2022/2023
(1)	(2)	(3)	(4)	(5)	(6)	(7)
Dampal Selatan	1	1	1	1	2	2
Dampal Utara	-	-	1	1	1	1
Dondo	1	1	-	-	1	1
Ogodeide	-	-	-	-	-	-
Basidondo	1	1	-	-	1	1
Baolan	2	2	3	3	5	5
Lampasio	-	-	-	-	-	-
Galang	1	1	1	1	2	2
Tolitoli Utara	1	1	-	-	1	1
Dako Pemean	1	1	-	-	1	1
<b>Tolitoli</b>	<b>8</b>	<b>8</b>	<b>6</b>	<b>6</b>	<b>14</b>	<b>14</b>

Lanjutan Tabel/*Continued Table 4.1.8*

Kecamatan Subdistrict	Guru <sup>1</sup> /Teachers <sup>1</sup>					
	Negeri/Public		Swasta/Private		Jumlah/Total	
	2021/2022	2022/2023	2021/2022	2022/2023	2021/2022	2022/2023
(1)	(8)	(9)	(10)	(11)	(12)	(13)
Dampal Selatan	29	28	9	8	38	36
Dampal Utara	-	-	10	14	10	14
Dondo	16	21	-	-	16	21
Ogodeide	-	-	-	-	-	-
Basidondo	13	17	-	-	13	17
Baolan	107	104	31	25	138	129
Lampasio	-	-	-	-	-	-
Galang	51	47	13	14	64	61
Tolitoli Utara	10	12	-	-	10	12
Dako Pemean	18	22	-	-	18	22
<b>Tolitoli</b>	<b>244</b>	<b>251</b>	<b>63</b>	<b>61</b>	<b>307</b>	<b>312</b>

Lanjutan Tabel/Continued Table 4.1.8

Kecamatan Subdistrict	Murid/Pupils					
	Negeri/Public		Swasta/Private		Jumlah/Total	
	2021/2022	2022/2023	2021/2022	2022/2023	2021/2022	2022/2023
(1)	(14)	(15)	(16)	(17)	(18)	(19)
Dampal Selatan	353	296	40	28	393	324
Dampal Utara	-	-	36	22	36	22
Dondo	275	326	-	-	275	326
Ogodeide	-	-	-	-	-	-
Basidondo	106	100	-	-	106	100
Baolan	1 644	1 269	255	211	1 899	1 480
Lampasio	-	-	-	-	-	-
Galang	495	449	118	137	613	586
Tolitoli Utara	152	160	-	-	152	160
Dako Pemean	211	205	-	-	211	205
<b>Tolitoli</b>	<b>3 236</b>	<b>2 805</b>	<b>449</b>	<b>398</b>	<b>3 685</b>	<b>3 203</b>

Catatan/Note: <sup>1</sup> Guru yang mengajar di 2 sekolah atau lebih dihitung di masing-masing sekolah. Jumlah guru termasuk kepala sekolah dan guru/The teacher who taught in two schools or more counted in every school. The total of teachers including headmaster and teacher

Sumber/Source: Kementerian Pendidikan, Kebudayaan, Riset, dan Teknologi, data semester ganjil/Ministry of Education, Culture, Research, and Technology, Basic Education Data System, odd semester report data

**Tabel**  
**Table** 4.1.9

**Jumlah Sekolah, Guru, dan Murid Madrasah Aliyah (MA)  
di Bawah Kementerian Agama Menurut Kecamatan di  
Kabupaten Tolitoli, 2021/2022 dan 2022/2023**  
*Number of Schools, Teachers, and Pupils in Madrasah Aliyah  
(MA) Under the Ministry of Religious Affairs by Subdistrict in  
Tolitoli Regency, 2021/2022 and 2022/2023*

Kecamatan Subdistrict	Sekolah/Schools					
	Negeri/Public		Swasta/Private		Jumlah/Total	
	2021/2022	2022/2023	2021/2022	2022/2023	2021/2022	2022/2023
(1)	(2)	(3)	(4)	(5)	(6)	(7)
Dampal Selatan	-	-	1	1	1	1
Dampal Utara	-	-	-	-	-	-
Dondo	-	-	3	3	3	3
Ogodeide	-	-	-	-	-	-
Basidondo	-	-	2	2	2	2
Baolan	1	1	4	4	5	5
Lampasio	-	-	1	1	1	1
Galang	-	-	4	4	4	4
Tolitoli Utara	-	-	1	1	1	1
Dako Pemean	-	-	1	1	1	1
<b>Tolitoli</b>	<b>1</b>	<b>1</b>	<b>17</b>	<b>17</b>	<b>18</b>	<b>18</b>

Lanjutan Tabel/*Continued Table 4.1.9*

Kecamatan Subdistrict	Guru/Teachers					
	Negeri/Public		Swasta/Private		Jumlah/Total	
	2021/2022	2022/2023	2021/2022	2022/2023	2021/2022	2022/2023
(1)	(8)	(9)	(10)	(11)	(12)	(13)
Dampal Selatan	-	-	9	8	9	8
Dampal Utara	-	-	-	-	-	-
Dondo	-	-	26	30	26	30
Ogodeide	-	-	-	-	-	-
Basidondo	-	-	27	34	27	34
Baolan	63	83	57	52	120	135
Lampasio	-	-	5	5	5	5
Galang	-	-	60	65	60	65
Tolitoli Utara	-	-	14	27	14	27
Dako Pemean	-	-	11	13	11	13
<b>Tolitoli</b>	<b>63</b>	<b>83</b>	<b>209</b>	<b>234</b>	<b>272</b>	<b>317</b>



Lanjutan Tabel/*Continued Table 4.1.9*

Kecamatan Subdistrict	Murid/Pupils					
	Negeri/Public		Swasta/Private		Jumlah/Total	
	2021/2022	2022/2023	2021/2022	2022/2023	2021/2022	2022/2023
(1)	(14)	(15)	(16)	(17)	(18)	(19)
Dampal Selatan	-	-	170	224	170	224
Dampal Utara	-	-	-	-	-	-
Dondo	-	-	350	362	350	362
Ogodeide	-	-	-	-	-	-
Basidondo	-	-	141	125	141	125
Baolan	793	786	282	299	1 075	1 085
Lampasio	-	-	43	43	43	43
Galang	-	-	722	729	722	729
Tolitoli Utara	-	-	194	155	194	155
Dako Pemean	-	-	114	123	114	123
<b>Tolitoli</b>	<b>793</b>	<b>786</b>	<b>2 016</b>	<b>2 060</b>	<b>2 809</b>	<b>2 846</b>

Catatan/Note: ...

Sumber/Source: Kementerian Agama, EMIS, Data Semester Ganjil/Ministry of Religious Affairs, EMIS, Odd semester report data

**Tabel**  
**Table** 4.1.10

**Jumlah Desa<sup>1</sup>/Kelurahan yang Memiliki Fasilitas Sekolah Menurut Kecamatan dan Tingkat Pendidikan di Kabupaten Tolitoli, 2019–2021**  
***Number of Villages<sup>1</sup>/Kelurahan Having Educational Facilities by Subdistrict and Educational Level in Tolitoli Regency, 2019–2021***

Kecamatan Subdistrict	SD Primary School		
	2019	2020	2021
(1)	(2)	(3)	(4)
Dampal Selatan	13	13	13
Dampal Utara	12	12	12
Dondo	16	16	16
Ogodeide	11	11	11
Basidondo	10	10	10
Baolan	10	10	10
Lampasio	9	10	10
Galang	14	14	14
Tolitoli Utara	10	10	10
Dako Pemean	4	4	4
<b>Tolitoli</b>	<b>109</b>	<b>110</b>	<b>110</b>

Lanjutan Tabel/*Continued Table* 4.1.10

Kecamatan <i>Subdistrict</i>	SMP <i>Junior High School</i>		
	2019	2020	2021
(1)	(5)	(6)	(7)
Dampal Selatan	8	8	8
Dampal Utara	5	5	5
Dondo	7	7	7
Ogodeide	9	9	9
Basidondo	7	7	7
Baolan	9	9	9
Lampasio	8	7	7
Galang	9	9	9
Tolitoli Utara	7	7	7
Dako Pemean	4	4	4
<b>Tolitoli</b>	<b>73</b>	<b>72</b>	<b>72</b>

Lanjutan Tabel/*Continued Table* 4.1.10

Kecamatan Subdistrict	SMA Senior High School		
	2019	2020	2021
(1)	(8)	(9)	(10)
Dampal Selatan	2	2	2
Dampal Utara	1	1	1
Dondo	3	3	3
Ogodeide	1	1	1
Basidondo	3	3	3
Baolan	7	7	7
Lampasio	2	2	2
Galang	3	3	3
Tolitoli Utara	2	2	2
Dako Pemean	1	1	1
<b>Tolitoli</b>	<b>25</b>	<b>25</b>	<b>25</b>

Lanjutan Tabel/*Continued Table* 4.1.10

Kecamatan <i>Subdistrict</i>	SMK <i>Vocational School</i>		
	2019	2020	2021
(1)	(11)	(12)	(13)
Dampal Selatan	2	2	2
Dampal Utara	1	1	1
Dondo	1	1	1
Ogodeide	–	–	–
Basidondo	1	1	1
Baolan	4	4	4
Lampasio	–	–	–
Galang	2	2	2
Tolitoli Utara	1	1	1
Dako Pemean	1	1	1
<b>Tolitoli</b>	<b>13</b>	<b>13</b>	<b>13</b>

Lanjutan Tabel/Continued Table 4.1.10

Kecamatan Subdistrict	Perguruan Tinggi University		
	2019	2020	2021
(1)	(14)	(15)	(16)
Dampal Selatan	1	1	1
Dampal Utara	–	–	–
Dondo	–	–	–
Ogodeide	–	–	–
Basidondo	–	–	–
Baolan	4	4	4
Lampasio	–	–	–
Galang	–	–	–
Tolitoli Utara	–	–	–
Dako Pemean	–	–	–
<b>Tolitoli</b>	<b>5</b>	<b>5</b>	<b>5</b>

Catatan/Note: <sup>1</sup> Desa pada tabel ini termasuk Unit Permukiman Transmigrasi (UPT) yang masih dibina oleh kementerian terkait dan nagari di Provinsi Sumatera Barat/Villages in this table include Transmigration Settlement Unit which is still fostered by the relevant ministries and the nagari in the Province of Sumatera Barat

Sumber/Source: BPS, Pendataan Potensi Desa (Podes)/ BPS-Statistics Indonesia, Village Potential Data Collection

**Tabel**  
**Table** 4.1.11

**Angka Partisipasi Murni (APM) dan Angka Partisipasi Kasar (APK) Menurut Jenjang Pendidikan di Kabupaten Tolitoli, 2021 dan 2022**  
**Net Enrollment Rate and Gross Enrollment Ratio by Educational Level in Tolitoli Regency, 2021 and 2022**

Jenjang Pendidikan <i>Educational Level</i>	Angka Partisipasi Murni (APM) <i>Net Enrollment Rate</i>		Angka Partisipasi Kasar (APK) <i>Gross Enrollment Ratio</i>	
	2021	2022	2021	2022
(1)	(2)	(3)	(4)	(5)
SD/MI/Sederajat <i>Primary School</i>	91.53	90.43	95.54	97.64
SMP/MTs/ Sederajat <i>Lower Secondary School</i>	64.24	66.82	91.91	84.9
SMA/SMK/MA/Sederajat <i>Upper Secondary School</i>	56.29	64.31	83.67	83.81

Catatan/Note: ...

Sumber/Source: BPS, Survei Sosial Ekonomi Nasional (Susenas)/BPS-Statistics Indonesia, National Socioeconomic Survey

**Tabel** 4.1.12 **Persentase Penduduk Berumur 15 Tahun ke Atas yang Melek Huruf Menurut Kelompok Umur di Kabupaten Tolitoli, 2021 dan 2022**  
**Percentage of Literate People Aged 15 Years and Over by Age Group in Tolitoli Regency, 2021 and 2022**

Kelompok Umur Age Group	2021	2022
(1)	(2)	(3)
15–19	100.00	100.00
20–24	100.00	100.00
25–29	100.00	100.00
30–34	99.80	99.73
35–39	98.23	99.12
40–44	96.56	98.82
45–49	100.00	100.00
50+	94.64	89.94
<b>Jumlah/Total</b>	<b>98.02</b>	<b>97.13</b>
<b>15–24</b>	<b>100.00</b>	<b>100.00</b>
<b>15–44</b>	<b>99.13</b>	<b>99.64</b>
<b>15+</b>	<b>98.02</b>	<b>97.13</b>
<b>45+</b>	<b>96.01</b>	<b>92.52</b>

Catatan/Note: ...

Sumber/Source: BPS, Survei Sosial Ekonomi Nasional (Susenas)/BPS-Statistics Indonesia, National Socioeconomic Survey



**Tabel**  
**Table** 4.1.13

**Jumlah Mahasiswa Baru, Mahasiswa DO, Total Mahasiswa menurut Universitas/Sekolah Tinggi/Akademi di Kabupaten Tolitoli, 2022/2023**  
**Number of New Student, Drop Out Student, Total Student by The University/College/Academy in Tolitoli, 2022/2023**

Universitas/ Sekolah Tinggi/ Akademi University/College/Academy	Mahasiswa Baru New Student	Jumlah Mahasiswa Number of Students	
		Mahasiswa yang DO Drop Out Student	Mahasiswa Seluruhnya (Lama + Baru) Total
(1)	(2)	(3)	(4)
<b>1. Universitas Madako</b>			
Program Strata 1 (S1)	589	-	1 712
<b>2. Sekolah Tinggi Ilmu Pertanian YPP Mujahidin</b>			
Program Strata 1 (S1)	51	-	670
<b>3. Sekolah Tinggi Ilmu Ekonomi YPP Mujahidin</b>			
Program Strata 1 (S1)	...	...	...
<b>4. Poltekes Kemenkes Palu Prodi Tolitoli</b>			
Program Diploma 3 (D3)	53	-	162
<b>5. Sekolah Tinggi Agama Islam Al Munawarah Tolitoli</b>			
Program Strata 1 (S1)	...	...	...
<b>6. Sekolah Tinggi Keguruan Dan Ilmu Pendidikan Dampal Selatan</b>			
Program Strata 1 (S1)	...	...	...

**Tabel** 4.1.14 **Jumlah Mahasiswa menurut Universitas/Sekolah Tinggi/Akademi dan Jenis Kelamin di Kabupaten Tolitoli Tahun 2022/2023**  
**Number of Students by University / College / Academy and Sex in Tolitoli Regency, 2022/2023**

Universitas/ Sekolah Tinggi/ Akademi University/College/Academy	Jumlah Mahasiswa Number of Students		
	Laki - laki Male	Perempuan Female	Jumlah Total
(1)	(2)	(3)	(4)
<b>1. Universitas Madako</b>			
Program Strata 1 (S1)	644	1 068	1 712
<b>2. Sekolah Tinggi Ilmu Pertanian YPP Mujahidin</b>			
Program Strata 1 (S1)	386	284	670
<b>3. Sekolah Tinggi Ilmu Ekonomi YPP Mujahidin</b>			
Program Strata 1 (S1)	...	...	...
<b>4. Poltekes Kemenkes Palu Prodi Tolitoli</b>			
Program Diploma 3 (D3)	27	135	162
<b>5. Sekolah Tinggi Agama Islam Al Munawarah Tolitoli</b>			
Program Strata 1 (S1)	...	...	...
<b>6. Sekolah Tinggi Keguruan Dan Ilmu Pendidikan Dampal Selatan</b>			
Program Strata 1 (S1)	...	...	...

**Tabel**  
**Table** 4.1.15

**Jumlah Dosen menurut Universitas/Sekolah Tinggi/  
Akademi di Kabupaten Tolitoli Tahun 2022/2023**  
**Number of Lecturer by the University / College / Academy in  
Tolitoli Regency, 2022/2023**

Universitas/ Sekolah Tinggi/ Akademi <i>University/College/Academy</i>	Jumlah Dosen Tetap <i>Number of Permanent Lecturer</i>		Jumlah Dosen Tidak Tetap <i>Number of Permanent Lecturer</i>	
	S-1	S-2 + S-3	S-1	S-2 + S-3
(1)	(2)	(3)	(4)	(5)
<b>1. Universitas Madako</b>	-	121	-	-
Program Strata 1 (S1)				
<b>2. Sekolah Tinggi Ilmu Pertanian YPP Mujahidin</b>	-	21	-	6
Program Strata 1 (S1)				
<b>3. Sekolah Tinggi Ilmu Ekonomi YPP Mujahidin</b>	...	...	...	...
Program Strata 1 (S1)				
<b>4. Poltekes Kemenkes Palu Prodi Tolitoli</b>	-	6	-	6
Program Diploma 3 (D3)				
<b>5. Sekolah Tinggi Agama Islam Al Munawarah Tolitoli</b>	...	...	...	...
Program Strata 1 (S1)				
<b>6. Sekolah Tinggi Keguruan Dan Ilmu Pendidikan Dampal Selatan</b>	...	...	...	...
Program Strata 1 (S1)				

**Tabel 4.1.16** Jumlah Mahasiswa yang Lulus menurut Universitas/ Sekolah Tinggi/ Akademi dan Jenis Kelamin di Kabupaten Tolitoli Tahun 2022/2023  
**Number of Graduated Students by the University / College / Academy and Sex in Tolitoli Regency, 2022/2023**

Universitas/ Sekolah Tinggi/ Akademi <i>University/College/Academy</i>	Jumlah Mahasiswa <i>Number of Students</i>		
	Laki - laki <i>Male</i>	Perempuan <i>Female</i>	Jumlah <i>Total</i>
(1)	(2)	(3)	(4)
<b>1. Universitas Madako</b>			
Program Strata 1 (S1)	...	...	382
<b>2. Sekolah Tinggi Ilmu Pertanian YPP Mujahidin</b>			
Program Strata 1 (S1)	30	44	74
<b>3. Sekolah Tinggi Ilmu Ekonomi YPP Mujahidin</b>			
Program Strata 1 (S1)	...	...	...
<b>4. Poltekas Kemenkes Palu Prodi Tolitoli</b>			
Program Diploma 3 (D3)	9	30	39
<b>5. Sekolah Tinggi Agama Islam Al Munawarah Tolitoli</b>			
Program Strata 1 (S1)	...	...	...
<b>6. Sekolah Tinggi Keguruan Dan Ilmu Pendidikan Dampal Selatan</b>			
Program Strata 1 (S1)	...	...	...

## 4.2 KESEHATAN HEALTH

**Tabel** 4.2.1 **Jumlah Desa<sup>1</sup>/Kelurahan Yang Memiliki Sarana Kesehatan Menurut Kecamatan di Kabupaten Tolitoli, 2019–2021**  
**Table** 4.2.1 **Number of Villages<sup>1</sup>/Kelurahan Having Health Facilities by Subdistrict in Tolitoli Regency, 2019–2021**

Kecamatan Subdistrict	Rumah Sakit Hospital		
	2019	2020	2021
(1)	(2)	(3)	(4)
Dampal Selatan	–	–	–
Dampal Utara	–	–	–
Dondo	1	1	1
Ogodeide	–	–	–
Basidondo	–	–	–
Baolan	1	1	1
Lampasio	–	–	–
Galang	–	–	–
Tolitoli Utara	–	–	–
Dako Pemean	–	–	–
<b>Tolitoli</b>	<b>2</b>	<b>2</b>	<b>2</b>

Lanjutan Tabel/*Continued Table* 4.2.1

Kecamatan <i>Subdistrict</i>	Rumah Sakit Bersalin <i>Maternity Hospital</i>		
	2019	2020	2021
(1)	(5)	(6)	(7)
Dampal Selatan	–	–	–
Dampal Utara	–	–	–
Dondo	–	–	–
Ogodeide	–	–	–
Basidondo	–	–	–
Baolan	–	–	–
Lampasio	–	–	–
Galang	–	–	–
Tolitoli Utara	–	–	–
Dako Pemean	–	–	–
<b>Tolitoli</b>	–	–	–

Lanjutan Tabel/*Continued Table 4.2.1*

Kecamatan <i>Subdistrict</i>	Poliklinik <i>Polyclinic</i>		
	2019	2020	2021
(1)	(8)	(9)	(10)
Dampal Selatan	1	–	1
Dampal Utara	–	–	–
Dondo	2	–	–
Ogodeide	–	–	–
Basidondo	–	–	–
Baolan	–	1	1
Lampasio	–	–	–
Galang	2	–	1
Tolitoli Utara	–	–	–
Dako Pemean	–	–	–
<b>Tolitoli</b>	<b>5</b>	<b>1</b>	<b>3</b>

Lanjutan Tabel/Continued Table 4.2.1

Kecamatan Subdistrict	Puskesmas Public Health Center		
	2019	2020	2021
(1)	(11)	(12)	(13)
Dampal Selatan	2	2	2
Dampal Utara	1	1	1
Dondo	2	2	2
Ogodeide	1	1	1
Basidondo	2	2	2
Baolan	3	2	2
Lampasio	1	1	1
Galang	3	1	1
Tolitoli Utara	2	2	2
Dako Pemean	1	1	1
<b>Tolitoli</b>	<b>18</b>	<b>15</b>	<b>15</b>



Lanjutan Tabel/*Continued Table 4.2.1*

Kecamatan <i>Subdistrict</i>	Puskesmas Pembantu <i>Subsidiary of Public Health Center</i>		
	2019	2020	2021
(1)	(14)	(15)	(16)
Dampal Selatan	9	9	9
Dampal Utara	6	6	6
Dondo	5	5	5
Ogodeide	8	10	8
Basidondo	5	7	7
Baolan	6	7	7
Lampasio	6	9	9
Galang	10	12	11
Tolitoli Utara	5	6	7
Dako Pemean	3	3	3
<b>Tolitoli</b>	<b>63</b>	<b>74</b>	<b>72</b>

Lanjutan Tabel/Continued Table 4.2.1

Kecamatan Subdistrict	Apotek Pharmacy		
	2019	2020	2021
(1)	(17)	(18)	(19)
Dampal Selatan	–	–	–
Dampal Utara	–	–	–
Dondo	2	2	3
Ogodeide	–	–	–
Basidondo	–	–	–
Baolan	4	4	4
Lampasio	–	–	–
Galang	2	2	2
Tolitoli Utara	1	2	2
Dako Pemean	–	–	–
<b>Tolitoli</b>	<b>9</b>	<b>10</b>	<b>11</b>

Catatan/Note: <sup>1</sup> Desa pada tabel ini termasuk Unit Permukiman Transmigrasi (UPT) yang masih dibina oleh kementerian terkait dan nagari di Provinsi Sumatera Barat/Villages in this table include Transmigration Settlement Unit which is still fostered by the relevant ministries and the nagari in the Province of Sumatera Barat

Sumber/Source: BPS, Pendataan Potensi Desa (Podes)/BPS-Statistics Indonesia, Village Potential Data Collecting

**Tabel 4.2.2**  
**Table**

**Jumlah Tenaga Kesehatan Menurut Kecamatan di Kabupaten Tolitoli, 2022**  
**Number of Health Human Resources by Subdistrict in Tolitoli Regency, 2022**

Kecamatan Subdistrict	Tenaga Medis <sup>1</sup> Medical Worker <sup>1</sup>	Psikologi Klinis Clinical Psychology	Tenaga Keperawatan Nursing Worker	Tenaga Kebidanan Midwifery Worker	Tenaga Kefarmasian Pharmaceasian Worker
(1)	(2)	(3)	(4)	(5)	(6)
Dampal Selatan	6	-	33	39	9
Dampal Utara	4	-	14	9	2
Dondo	12	-	64	72	11
Ogodeide	2	-	21	19	2
Basidondo	4	-	18	26	3
Baolan	38	-	530	173	77
Lampasio	1	-	22	20	3
Galang	2	-	56	16	3
Tolitoli Utara	3	-	20	22	3
Dako Pemean	2	-	17	21	2
<b>Tolitoli</b>	<b>74</b>	<b>-</b>	<b>795</b>	<b>417</b>	<b>115</b>

Lanjutan Tabel/Continued Table 4.2.2

<b>Kecamatan Subdistrict</b>	<b>Tenaga Kesehatan Masyarakat Public Health worker</b>	<b>Tenaga Kesehatan Lingkungan Enviromental Health Worker</b>	<b>Tenaga Gizi Nutritionist</b>	<b>Tenaga Keterampilan Fisik Physical Therapists</b>
(1)	(7)	(8)	(9)	(10)
Dampal Selatan	10	2	5	-
Dampal Utara	4	2	2	-
Dondo	23	6	3	-
Ogodeide	2	1	2	-
Basidondo	5	3	3	-
Baolan	88	19	15	6
Lampasio	6	-	1	-
Galang	4	1	1	-
Tolitoli Utara	6	1	3	-
Dako Pemean	1	1	1	-
<b>Tolitoli</b>	<b>149</b>	<b>36</b>	<b>36</b>	<b>6</b>

Lanjutan Tabel/*Continued Table 4.2.2*

Kecamatan <i>Subdistrict</i>	Tenaga Ketenangan Medis <i>Medical Technicians</i>	Tenaga Teknik Biomedika <i>Biomedical Engineer</i>	Ahli Teknologi Laboratorium Medik <i>Medical Laboratory Technologist</i>
(1)	(11)	(12)	(13)
Dampal Selatan	-	-	1
Dampal Utara	-	-	2
Dondo	-	-	3
Ogodeide	-	-	-
Basidondo	-	-	3
Baolan	4	6	18
Lampasio	-	-	2
Galang	-	-	-
Tolitoli Utara	-	-	3
Dako Pemean	-	-	-
<b>Tolitoli</b>	<b>4</b>	<b>6</b>	<b>32</b>

Catatan/*Note*: <sup>1</sup> Tenaga medis terdiri atas dokter, dokter gigi, dokter spesialis, dan dokter gigi spesialis baik di dalam maupun di luar negeri yang diakui oleh Pemerintah RI sesuai dengan peraturan perundang-undangan (UU No. 29 Tahun 2004 tentang Praktik Kedokteran)/*Medical worker includes doctor, dentist, medical specialist, and dentist specialist at home and abroad recognized by Indonesian government in accordance with the laws and regulations (Law No. 29 year 2004 about Medical Practice)*

Sumber/*Source*: Dinas Kesehatan Kabupaten Tolitoli / *Regional Office of Health Department*

**Tabel**  
**Table** 4.2.3

**Jumlah Rumah Sakit Umum, Rumah Sakit Khusus, dan Puskesmas Menurut Kecamatan di Kabupaten Tolitoli, 2021 dan 2022**  
**Number of General Hospital, Specialized Hospital, and Public Health Center by Subdistrict in Tolitoli Regency, 2021 and 2022**

Kecamatan Subdistrict	Rumah Sakit Umum General Hospital		Rumah Sakit Khusus Specialized Hospital	
	2021	2022	2021	2022
(1)	(2)	(3)	(4)	(5)
Dampal Selatan	-	-	-	-
Dampal Utara	-	-	-	-
Dondo	1	1	-	-
Ogodeide	-	-	-	-
Basidondo	-	-	-	-
Baolan	1	1	-	-
Lampasio	-	-	-	-
Galang	-	-	-	-
Tolitoli Utara	-	-	-	-
Dako Pemean	-	-	-	-
<b>Tolitoli</b>	<b>2</b>	<b>2</b>	<b>-</b>	<b>-</b>

Lanjutan Tabel/*Continued Table* 4.2.3

Kecamatan Subdistrict	Puskesmas <sup>1</sup> Non Rawat Inap <i>Public Health Center<sup>1</sup> without Inpatient Care</i>		Puskesmas <sup>1</sup> Rawat Inap <i>Public Health Center<sup>1</sup> with Inpatient Care</i>	
	2021	2022	2021	2022
(1)	(6)	(7)	(8)	(9)
Dampal Selatan	2	2	-	-
Dampal Utara	1	1	-	-
Dondo	1	1	1	1
Ogodeide	1	1	-	-
Basidondo	2	2	-	-
Baolan	1	1	1	1
Lampasio	1	1	-	-
Galang	1	1	-	-
Tolitoli Utara	2	2	-	-
Dako Pemean	1	1	-	-
<b>Tolitoli</b>	<b>13</b>	<b>13</b>	<b>2</b>	<b>2</b>

**Tabel 4.2.4** Banyaknya Kelahiran Menurut Penolong Kelahiran di Kabupaten Tolitoli, 2016 - 2022  
**Number of Births According to Birth Assistance in Tolitoli Regency, 2016 - 2022**

Tahun Year	Tenaga Kesehatan Health Workers	Non Tenaga Kesehatan Non Health Workers	Jumlah Total	Persentase Tenaga Kesehatan Health Workers Percentage
(1)	(2)	(3)	(4)	(5)
2016	4 140	276	4 416	93,75
2017	4 219	88	4 307	97,95
2018	4 296	25	4 321	98,4
2019	4 366	6	4 372	100,7
2020	4 402	2	4 404	100,7
2021	4 347	2	4 349	98,20
2022	4 015	1	4 016	92

Catatan/Note: <sup>1</sup> Puskesmas yang teregistrasi/Registered Public Health Center

Sumber/Source: Dinas Kesehatan Kabupaten Tolitoli / Regional Office of Health Department



**Tabel**  
**Table** 4.2.5

**Banyaknya Balita yang Pernah Mendapat Imunisasi Menurut Jenis Imunisasi di Kabupaten Tolitoli, 2022**  
**Number of Toddlers Ever Received Immunizations by Type of Immunization in Tolitoli Regency, 2022**

Kecamatan Subdistrict	Jenis Imunisasi Type of Immunization					
	BCG	Campak	DPT-HB			
			1	2	3	4
(1)	(2)	(3)	(4)	(5)	(6)	(7)
Dampal Selatan	390	414	350	344	344	257
Dampal Utara	277	261	269	241	286	210
Dondo	374	390	464	436	381	263
Ogodeide	200	177	217	194	166	110
Basidondo	182	224	239	217	195	158
Baolan	1 147	1 007	1 011	894	802	417
Lampasio	207	173	182	164	152	135
Galang	584	585	586	510	462	414
Tolitoli Utara	320	316	311	293	297	248
Dako Pemean	150	134	134	122	92	97
<b>Tolitoli</b>	<b>3 831</b>	<b>3 681</b>	<b>3 763</b>	<b>3 415</b>	<b>3 177</b>	<b>2 309</b>

Lanjutan Tabel/*Continued Table 4.2.5*

Kecamatan Subdistrict	Jenis Imunisasi Type of Immunization			
	POLIO			
	1	2	3	4
(1)	(7)	(8)	(9)	(10)
Dampal Selatan	391	350	347	342
Dampal Utara	276	269	269	283
Dondo	369	458	435	381
Ogodeide	200	217	170	167
Basidondo	194	239	221	210
Baolan	1 147	1 011	894	758
Lampasio	135	154	116	104
Galang	547	586	555	619
Tolitoli Utara	324	311	293	288
Dako Pemean	162	145	131	109
<b>Tolitoli</b>	<b>3 745</b>	<b>3 740</b>	<b>3 431</b>	<b>3 261</b>

Catatan/Note:

Sumber/Source: Dinas Kesehatan Kabupaten Tolitoli / Regional Office of Health Department

**Tabel** 4.2.6  
**Table****Jumlah Kasus 10 Penyakit Terbanyak di Kabupaten Tolitoli, 2022**  
**Number of Cases of 10 Most Diseases in Tolitoli Regency, 2022**

<b>Jenis Penyakit</b> <i>Kind of Diseases</i>	<b>Banyaknya Kasus</b> <i>Number of Cases</i>
(1)	(2)
1. Hipertensi Esensial	12 231
2. ISPA	9 455
3. Gastritis	8 284
4. Influenza	6 797
5. Atritis Remotoid	5 646
6. Febris	3 215
7. Dispepsia	3 107
8. Karies Gigi	2 572
9. Vulnus	2 157
10. Dermatitis Atopik	2 110

Catatan/Note:

Sumber/Source: Dinas Kesehatan Kabupaten Tolitoli / Regional Office of Health Department

**Tabel**  
**Table 4.2.7**

**Jumlah Bayi Lahir, Bayi Berat Badan Lahir Rendah (BBLR), BBLR Dirujuk, dan Bergizi Buruk Menurut Kecamatan di Kabupaten Tolitoli, 2022**  
**Number of Birth Babies, Low Birth Weight Babies (LBW), LBW Referenced, and Poor Nutrition by District in Tolitoli District, 2022**

Kecamatan Subdistrict	Bayi Lahir Infants Born	BBLR		
		Jumlah Total	Dirujuk Referred	Balita Gizi Buruk Bad Nutritious
(1)	(2)	(3)	(4)	(5)
Dampal Selatan	337	13	2	15
Dampal Utara	262	1	-	4
Dondo	411	11	3	19
Ogodeide	202	3	1	1
Basidondo	175	14	8	1
Baolan	1 195	44	23	13
Lampasio	228	6	1	2
Galang	728	8	2	4
Tolitoli Utara	294	15	4	3
Dako Pemean	168	9	5	7
<b>Tolitoli</b>	<b>4 000</b>	<b>124</b>	<b>49</b>	<b>69</b>

Catatan/Note:

Sumber/Source: Dinas Kesehatan Kabupaten Tolitoli / Regional Office of Health Department

**Tabel**  
**Table 4.2.8**

**Jumlah Ibu Hamil, Melakukan Kunjungan K1, Melakukan Kunjungan K4, Kurang Energi Kronis (KEK), dan Mendapat Tablet Zat Besi (Fe) di Kabupaten Tolitoli, 2017 – 2022**  
**Number of Pregnant Women, K1 Visits, K4 Visits, Chronic Energy Deficiency (KEK), and Getting Iron (Fe) Tablets in Tolitoli Regency, 2017 - 2022**

Tahun Year	Jumlah Ibu Hamil Number of Pregnant Woman	Melakukan Kunjungan K1 Doing Visits K1	Melakukan Kunjungan K4 Doing Visits K4	Kurang Energi Kronis (KEK) Chronic Energy Deficiency	Mendapat Zat Besi (Fe) Got Iron (Fe)
(1)	(2)	(3)	(4)	(5)	(6)
2016	5 323	5 116	4 481	550	4 891
2017	4 427	4 905	4 382	515	4 773
2018	4 892	4 882	4 549	472	4 844
2019	4 914	5 060	4 808	532	4 957
2020	5 060	5 024	4 798	441	4 993
2021	5 526	5 275	4 920	400	4 219
2022	5 305	4 882	4 480	406	4 424

Catatan/Note:

Sumber/Source: Dinas Kesehatan Kabupaten Tolitoli / Regional Office of Health Department

**Tabel**  
**Table** 4.2.9**Jumlah Peserta BPJS di Kabupaten Tolitoli Tahun 2022**  
**Number of Participant of BPJS in Tolitoli Regency, 2022**

Uraian	Peserta BPJS/Participant of PT BPJS	
	(1)	(2)
A PENERIMA BANTUAN IURAN		<b>118 513</b>
B BUKAN PENERIMA BANTUAN IURAN		
1. Pekerja Penerima Upah (PPU) Pemerintah		
a. PNS		19 151
b. TNI/PORI/PNS Kemhan		2 465
c. Pejabat Negara (PN)		120
d. Pegawai Pemerintah Non PNS		850
e. KP Desa		1 794
<b>Sub Total 1</b>		<b>24 380</b>
2. Pekerja bukan penerima upah (PPU) Badan Usaha		
a. Pegawai BUMN		614
b. Pegawai Swasta		11 052
<b>Sub Total 2</b>		<b>11 666</b>
3. Pekerja bukan penerima upah (BPBU)		
a. Pekerja Mandiri (PM)		21 302
<b>Sub Total 3</b>		<b>21 302</b>
4. Bukan pekerja (BP)		
a. Penyelenggara Negara		
1. PP PNS		1 685
2. PP TNI/POLRI		358
3. PP PN		4
4. Veteran		6
5. Perintis Kemerdekaan		1
b. Non Penyelenggara Negara		
1. Investor		7
2. Pemberi Kerja		6
3. PP Swasta		45
<b>Sub Total 4</b>		<b>2 112</b>
C. PENDUDUK YANG DIDAFTARKAN PEMDA		<b>53 972</b>
<b>Jumlah/Total</b>		<b>231 946</b>

Catatan/Note:

Sumber/Source: Badan Penyelenggara Jaminan Sosial Kesehatan / Health Social Security Agency

### 4.3 AGAMA DAN SOSIAL LAINNYA RELIGION AND OTHER SOCIAL AFFAIRS

**Tabel 4.3.1** Jumlah Tempat Peribadatan Menurut Kecamatan di Kabupaten Tolitoli, 2021  
*Number of Places of Worship by Subdistrict in Tolitoli Regency, 2021*

Kecamatan Subdistrict	Masjid Mosque	Mushola Pray Room	Gereja Protestan Protestant Church	Gereja Katholik Catholic Church	Pura Temple	Vihara
(1)	(2)	(3)	(4)	(5)	(6)	(7)
Dampal Selatan	55	11	4	-	-	-
Dampal Utara	26	15	1	-	-	-
Dondo	28	13	6	-	-	-
Ogodeide	34	7	2	-	-	-
Basidondo	29	24	7	-	3	-
Baolan	81	32	22	1	1	2
Lampasio	32	12	9	1	7	-
Galang	60	13	12	-	-	-
Tolitoli Utara	16	6	10	-	-	-
Dako Pemean	11	13	1	-	-	-
<b>Tolitoli</b>	<b>372</b>	<b>146</b>	<b>74</b>	<b>2</b>	<b>11</b>	<b>2</b>

Catatan/Note: ...

Sumber/Source: ...

**Tabel 4.3.3** Jumlah Desa<sup>1</sup>/Kelurahan yang Mengalami Bencana Alam<sup>2</sup> Menurut Kecamatan di Kabupaten Tolitoli, 2019–2021  
**Number of Villages<sup>1</sup>/Kelurahan that Had Natural Disaster<sup>2</sup> by Subdistrict in Tolitoli Regency, 2019–2021**

Kecamatan Subdistrict	Banjir/Flood		
	2019	2020	2021
(1)	(2)	(3)	(4)
Dampal Selatan	–	10	12
Dampal Utara	2	–	2
Dondo	4	2	3
Ogodeide	3	1	6
Basidondo	3	8	10
Baolan	3	4	4
Lampasio	2	9	7
Galang	3	4	7
Tolitoli Utara	3	4	2
Dako Pemean	–	1	1
<b>Tolitoli</b>	<b>23</b>	<b>43</b>	<b>54</b>



Lanjutan Tabel/*Continued Table* 4.3.3

Kecamatan <i>Subdistrict</i>	Gempa Bumi/ <i>Earthquake</i>		
	2019	2020	2021
(1)	(5)	(6)	(7)
Dampal Selatan	–	–	–
Dampal Utara	10	–	–
Dondo	4	–	–
Ogodeide	–	–	–
Basidondo	–	–	–
Baolan	–	–	2
Lampasio	–	2	4
Galang	–	–	–
Tolitoli Utara	8	–	3
Dako Pemean	–	–	4
<b>Tolitoli</b>	<b>22</b>	<b>2</b>	<b>13</b>

Lanjutan Tabel/*Continued Table 4.3.3*

Kecamatan Subdistrict	Tanah Longsor/Landslide		
	2019	2020	2021
(1)	(8)	(9)	(10)
Dampal Selatan	–	3	1
Dampal Utara	–	–	–
Dondo	–	2	1
Ogodeide	–	–	1
Basidondo	–	–	1
Baolan	1	1	2
Lampasio	–	6	1
Galang	1	–	1
Tolitoli Utara	–	–	–
Dako Pemean	–	–	–
<b>Tolitoli</b>	<b>2</b>	<b>12</b>	<b>8</b>

Catatan/Note: <sup>1</sup> Desa pada tabel ini termasuk Unit Permukiman Transmigrasi (UPT) yang masih dibina oleh kementerian terkait dan nagari di Provinsi Sumatera Barat/Villages in this table are included in Transmigration Settlement Unit which is still fostered by the relevant ministries and the nagari in the Province of Sumatera Barat

<sup>2</sup> Kejadian dalam setahun sebelum tahun pencacahan/Occured during the last one year before the enumeration years

Sumber/Source: BPS, Pendataan Potensi Desa (Podes)/BPS-Statistics Indonesia, Village Potential Data Collecting

#### 4.4 KEMISKINAN POVERTY

**Tabel 4.4.1** Garis Kemiskinan, Jumlah, dan Persentase Penduduk Miskin di Kabupaten Tolitoli, 2015–2022  
*Poverty Line, Number, and Percentage of Poor People in Tolitoli Regency, 2015–2022*

Tahun Year	Garis Kemiskinan (rupiah/kapita/bulan) Poverty Line (rupiah/capita/month)	Jumlah Penduduk Miskin (ribu) Number of Poor People (thousand)	Persentase Penduduk Miskin Percentage of Poor People
(1)	(2)	(3)	(4)
2015	244,472	30,70	13,64
2016	272,490	30,68	13,47
2017	281,882	30,64	13,30
2018	299,052	31,80	13,66
2019	317,448	30,79	13,09
2020	343,770	30,51	12,85
2021	354,427	32,19	13,51
<b>2022</b>	<b>378,317</b>	<b>30,61</b>	<b>12,74</b>

Catatan/Note: ...

Sumber/Source: BPS, Survei Sosial Ekonomi Nasional Maret/BPS-Statistics Indonesia, March National Socioeconomic Survey

**Tabel 4.4.2** Indeks Kedalaman Kemiskinan dan Indeks Keparahan Kemiskinan di Kabupaten Tolitoli, 2015–2022  
**Poverty Gap Index and Poverty Severity Index in Tolitoli Regency, 2015–2022**

Tahun Year	Indeks Kedalaman Kemiskinan Poverty Gap Index	Indeks Keparahan Kemiskinan Poverty Severity Index
(1)	(2)	(3)
2015	2,15	0,45
2016	1,64	0,27
2017	2,30	0,68
2018	2,58	0,76
2019	1,89	0,46
2020	2,33	0,63
2021	1,66	0,3
<b>2022</b>	<b>1.53</b>	<b>0.3</b>

Catatan/Note: ...

Sumber/Source: BPS, Survei Sosial Ekonomi Nasional Maret/BPS-Statistics Indonesia, March National Socioeconomic Survey

# 05

**PERTANIAN, KEHUTANAN, PETERNAKAN,  
DAN PERIKANAN  
*AGRICULTURE, FORESTRY, LIVESTOCK,  
AND FISHERY***



**INFOGRAFIS  
PEMBATAS BAB 05**

<https://kolitolikab.bps.go.id>



**PENJELASAN TEKNIS**

1. Lahan sawah adalah lahan pertanian yang berpetak-petak dan dibatasi oleh pematang (galengan), saluran untuk menahan/ menyalurkan air, yang biasanya ditanami padi sawah tanpa memandang dari mana diperoleh atau status lahan tersebut. Lahan yang dimaksud termasuk lahan yang terdaftar di Pajak Bumi Bangunan, luran Pembangunan Daerah, lahan bengkok, lahan serobotan, lahan rawa yang ditanami padi dan lahan bekas tanaman tahunan yang telah dijadikan sawah, baik yang ditanami padi, palawija atau tanaman semusim lainnya.
2. Tegal/Kebun adalah lahan pertanian bukan sawah (lahan kering) yang ditanami tanaman semusim atau tahunan dan terpisah dengan halaman sekitar rumah serta penggunaannya tidak berpindah pindah.
3. Ladang/Huma adalah lahan pertanian bukan sawah (lahan kering) yang biasanya ditanami tanaman semusim dan penggunaannya hanya semusim atau dua musim, kemudian akan ditinggalkan bila sudah tidak subur lagi (berpindah-pindah). Kemungkinan lahan ini beberapa tahun kemudian akan dikerjakan kembali jika sudah subur.
4. Lahan yang sementara tidak diusahakan adalah lahan yang

**TECHNICAL NOTES**

1. *Wetland is agricultural land that separated by small dykes to resist water, where the main crop is usually wetland paddy without considering where it is got from or the status of the land. It includes the land that is registered at land income tax office, regional development contribution, 'bengkok' land, illegal ownership, swamps for rice cultivation, and annual crop land mark that has been used as rice field, which are both planted with paddy, secondary crops or the other seasonal crops.*
2. *Dry field/Garden is an dryland (unirrigated land) which is planted with seasonal or annual crops and separately from the yard around the house without shifting*
3. *Unirrigated agricultural field / Shifting cultivation land is dryland (unirrigated land) that usually is cultivated for seasonal crops and utilized only for one or two seasons, then it will be left when it is not fertile (shifting). Maybe, this land will be used again in a few years if it has been fertile.*
4. *Temporarily unused land is land that is regularly used but*

- biasanya diusahakan tetapi untuk sementara (lebih dari 1 (satu) tahun tetapi kurang dari atau sama dengan 2 (dua) tahun) tidak diusahakan, termasuk lahan sawah yang tidak diusahakan selama lebih dari 2 (dua) tahun.
5. Data pokok tanaman pangan yang dikumpulkan adalah luas panen dan produktivitas (hasil per hektar). Produksi tanaman pangan merupakan hasil perkalian antara luas panen dengan produktivitas. Pengumpulan data luas panen dilakukan setiap bulan dengan pendekatan area kecamatan di seluruh wilayah Indonesia. Pengumpulan data produktivitas dilakukan melalui pengukuran langsung pada plot ubinan berukuran  $2\frac{1}{2}$  m x  $2\frac{1}{2}$  m. Pengumpulan data produktivitas dilakukan setiap subround (empat bulanan) pada waktu panen petani.
  6. Data produksi padi dan palawija yang disajikan adalah dalam kualitas: gabah kering giling (padi), pipilan kering (jagung), biji kering (kedelai dan kacang tanah), dan umbi basah (ubi kayu dan ubi jalar).
  7. Tanaman sayuran dan buah-buahan semusim  
Tanaman sayuran semusim adalah tanaman sumber vitamin, garam mineral dan lain-lain yang dikonsumsi dari bagian tanaman yang berupa daun, bunga, buah, dan umbinya, yang temporarily (more than a year but less or equal than two years) is unused, it includes wetland that is not cultivated more than two years.
  5. The main food crops data collected consists of harvested area and productivity (yield per hectare). Food crops production is generated by harvested area multiplied by productivity. The harvested area data is collected every month using sub district area approach in all sub district in Indonesia. The productivity data collection is conducted by a direct measurement in  $2\frac{1}{2}$ m x  $2\frac{1}{2}$ m crop cutting plot. The productivity measurement is conducted in every subround (four monthly) at the time when farmers are harvesting their crops.
  6. Production of paddy and secondary crops data are presented in the form of: dry unhusked rice (paddy), dry loose maize (maize), dry shells crops (soybeans and peanuts), and fresh roots (cassava and sweet potatoes).
  7. Seasonal vegetable and fruit plants  
Seasonal vegetable plants are plants which are the sources of vitamin, mineral salt, etc, consumed from the part of the plant in the form of leaf, flower, fruit, and root with the age of less than one year. Seasonal fruit plants are plants



berumur kurang dari satu tahun. Tanaman buah-buahan semusim adalah tanaman sumber vitamin, garam mineral, dan lain-lain yang dikonsumsi dari bagian tanaman yang berupa buah, berumur kurang dari satu tahun, tidak berbentuk pohon/rumpun tetapi menjalar dan berbatang lunak.

8. Tanaman buah-buahan dan sayuran tahunan. Tanaman buah-buahan tahunan adalah tanaman sumber vitamin, garam mineral, dan lain-lain yang dikonsumsi dari bagian tanaman yang berupa buah dan merupakan tanaman tahunan. Tanaman sayuran tahunan adalah tanaman sumber vitamin, garam mineral, dan lain-lain yang dikonsumsi dari bagian tanaman yang berupa daun dan atau buah yang berumur lebih dari satu tahun.
9. Tanaman biofarmaka adalah tanaman yang bermanfaat untuk obat-obatan, kosmetik, dan kesehatan yang dikonsumsi atau digunakan dari bagian-bagian tanaman seperti daun, batang, buah, umbi (rimpang) ataupun akar.
10. Tanaman hias adalah tanaman yang mempunyai nilai keindahan baik bentuk, warna daun, tajuk maupun bunganya, sering digunakan untuk penghias pekarangan dan lain sebagainya.
11. Luas panen tanaman hortikultura adalah luas tanaman sayuran,

*which are the sources of vitamin, mineral salt, etc, consumed from the part of the plant in the form of fruits. These plants are creeps with the age of less than one year.*

8. *Annual fruit and vegetable plants. Annual fruit plants are plants which are the sources of vitamin, contained mineral salt, etc, consumed from the part of plant in the form of fruit and more than one year of age. Annual vegetable plants are plants which are the sources of vitamin, contained mineral salt, etc, consumed from the part of the plant in the form of vegetable and more than one year of age.*
9. *Medicinal plants are plants which are useful for medicine. It is consumed from part of the plant such as leaf, flower, fruit, tuber, and root.*
10. *Ornamental plants are plants which have a beauty value, either in shape, colour of leaf or crown of flower, and they are often used as a yard decorator.*
11. *Harvested area of horticulture is area which vegetable, fruit,*

buah-buahan, biofarmaka, dan tanaman hias yang diambil hasilnya/dipanen pada periode pelaporan.

*medicinal and ornamental plant of crop harvested during the period of report.*

12. Luas panen untuk tanaman sayuran adalah luas tanaman yang dipanen sekaligus/habis/dibongkar dan luas tanaman yang dipanen berkali-kali (lebih dari satu kali)/belum habis.

12. *Harvested area of vegetables is area of entirely plant harvested/demolished and plant harvested several times/undemolished*

<https://tolitolikab.bps.go.id>

**ULASAN**

**DESCRIPTION**

- |  |  |
|--|--|
| <ol style="list-style-type: none"> <li>1. Luas panen terbesar untuk tanaman sayuran adalah jenis komoditas Cabai Besar dengan luas panen 71 Ha dengan produksi sebesar 496 kuintal</li> <li>2. Jenis tanaman biofarmaka yang panennya terluas adalah jahe, dengan luas panen sebesar 5.310 meter persegi dengan produksi sebesar 32.469 Kg.</li> </ol> | <ol style="list-style-type: none"> <li>1. <i>The largest harvested area for vegetable crops is the Big Chili commodity with a harvested area of 71 Ha with a production of 496 quintals</i></li> <li>2. <i>The type of biopharmaceutical plant with the widest harvest is ginger, with a harvested area of 5,310 square meters with a production of 32,469 Kg</i></li> </ol> |
|--|--|

<https://tolitoli.kab.bps.go.id>

<https://tolitolikab.bps.go.id>

## 5.1 HORTIKULTURA HORTICULTURE

**Tabel** 5.1.1 **Luas Panen Tanaman Sayuran Menurut Kecamatan dan Jenis Tanaman di Kabupaten Tolitoli (ha), 2021 dan 2022<sup>x</sup>**  
*Harvested Area of Vegetables by Subdistrict and Kind of Plant in Tolitoli Regency (ha), 2021 and 2022<sup>x</sup>*

Kecamatan Subdistrict	Bawang Merah Shallot		Kacang Panjang Long Beans	
	2021	2022 <sup>x</sup>	2021	2022 <sup>x</sup>
(1)	(2)	(3)	(4)	(5)
Dampal Selatan	-	-	1	2
Dampal Utara	-	-	3	3
Dondo	8	26	9	10
Ogodeide	0	-	8	6
Basidondo	-	-	10	12
Baolan	-	-	0	2
Lampasio	-	-	3	4
Galang	-	-	5	6
Tolitoli Utara	-	-	-	-
Dako Pemean	0	-	3	5
<b>Tolitoli</b>	<b>9</b>	<b>26</b>	<b>42</b>	<b>49</b>

Lanjutan Tabel/Continued Table 5.1.1

Kecamatan Subdistrict	Cabai Keriting Curly Chili		Cabai Rawit Chili/Cayenne Pepper	
	2021	2022*	2021	2022*
(1)	(6)	(7)	(8)	(9)
Dampal Selatan	1	9	-	2
Dampal Utara	3	-	6	5
Dondo	23	43	14	18
Ogodeide	11	206	9	20
Basidondo	6	13	4	4
Baolan	-	54	-	5
Lampasio	15	42	14	11
Galang	11	65	9	13
Tolitoli Utara	-	-	3	15
Dako Pemean	2	5	9	7
<b>Tolitoli</b>	<b>71</b>	<b>437</b>	<b>67</b>	<b>97</b>

Lanjutan Tabel/*Continued Table 5.1.1*

Kecamatan Subdistrict	Bayam Spinach		Kangkung Kangkung		Tomat Tomato	
	2021	2022 <sup>x</sup>	2021	2022 <sup>x</sup>	2021	2022 <sup>x</sup>
(1)	(10)	(11)	(12)	(13)	(14)	(15)
Dampal Selatan	2	1	2	1	-	2
Dampal Utara	-	-	2	-	3	4
Dondo	-	-	-	-	-	-
Ogodeide	7	7	10	8	7	6
Basidondo	19	17	13	18	6	4
Baolan	1	2	2	2	1	2
Lampasio	2	-	7	5	1	1
Galang	4	4	5	6	3	5
Tolitoli Utara	-	-	-	-	-	-
Dako Pemean	2	1	4	15	-	-
<b>Tolitoli</b>	<b>35</b>	<b>32</b>	<b>44</b>	<b>54</b>	<b>20</b>	<b>23</b>

Lanjutan Tabel/Continued Table 5.1.1

Kecamatan Subdistrict	Petsai/Sawi Cabbage/Mustard Green		Terung Eggplant		Ketimun Cucumber	
	2021	2022 <sup>x</sup>	2021	2022 <sup>x</sup>	2021	2022 <sup>x</sup>
(1)	(16)	(17)	(18)	(19)	(20)	(21)
Dampal Selatan	-	-	-	2	-	2
Dampal Utara	-	-	-	-	1	-
Dondo	-	-	9	10	8	11
Ogodeide	3	6	8	6	6	6
Basidondo	-	-	14	17	5	6
Baolan	1	4	0	3	-	-
Lampasio	1	-	1	-	2	2
Galang	5	8	4	4	5	4
Tolitoli Utara	-	-	-	-	-	-
Dako Pemean	1	4	4	5	8	2
<b>Tolitoli</b>	<b>11</b>	<b>21</b>	<b>39</b>	<b>47</b>	<b>33</b>	<b>33</b>

Catatan/Note: ...

Sumber/Source: BPS, Statistik Pertanian Hortikultura SPH-SBS/BPS-Statistics Indonesia, Agricultural Statistic for Horticulture SPH-SBS



**Tabel**  
**Table** 5.1.2

**Produksi Tanaman Sayuran Menurut Kecamatan dan Jenis Tanaman di Kabupaten Tolitoli (kuintal), 2021 dan 2022\***  
**Production of Vegetables by Subdistrict and Kind of Plant in Tolitoli Regency (quintal), 2021 and 2022\***

Kecamatan Subdistrict	Bawang Merah Shallot		Kacang Panjang Long Beans	
	2021	2022*	2021	2022*
(1)	(2)	(3)	(4)	(5)
Dampal Selatan	-	-	7	14
Dampal Utara	-	-	10	12
Dondo	25	52	30	32
Ogodeide	3	-	39	127
Basidondo	-	-	31	44
Baolan	-	-	3	16
Lampasio	-	-	10	8
Galang	-	-	23	44
Tolitoli Utara	-	-	-	-
Dako Pemean	3	-	107	24
<b>Tolitoli</b>	<b>31</b>	<b>52</b>	<b>260</b>	<b>321</b>

Lanjutan Tabel/Continued Table 5.1.2

Kecamatan Subdistrict	Cabai Keriting Curly Chili		Cabai Rawit Chili/Cayenne Pepper	
	2021	2022*	2021	2022*
(1)	(6)	(7)	(8)	(9)
Dampal Selatan	4	9	-	12
Dampal Utara	19	-	38	43
Dondo	131	43	73	69
Ogodeide	119	206	106	457
Basidondo	42	13	25	17
Baolan	-	54	-	54
Lampasio	75	42	66	27
Galang	87	65	70	98
Tolitoli Utara	-	-	21	142
Dako Pemean	19	5	49	50
<b>Tolitoli</b>	<b>496</b>	<b>437</b>	<b>448</b>	<b>968</b>

Lanjutan Tabel/*Continued Table 5.1.2*

Kecamatan Subdistrict	Bayam Spinach		Kangkung Kangkong		Tomat Tomato	
	2021	2022 <sup>x</sup>	2021	2022 <sup>x</sup>	2021	2022 <sup>x</sup>
(1)	(10)	(11)	(12)	(13)	(14)	(15)
Dampal Selatan	5	3	9	7	-	19
Dampal Utara	-	-	9	-	10	5
Dondo	-	-	-	-	-	-
Ogodeide	43	67	39	59	37	137
Basidondo	60	35	49	64	25	17
Baolan	8	4	14	4	3	4
Lampasio	7	-	21	10	3	1
Galang	30	36	27	42	20	50
Tolitoli Utara	-	-	-	-	-	-
Dako Pemean	9	5	24	60	-	-
<b>Tolitoli</b>	<b>162</b>	<b>148</b>	<b>192</b>	<b>246</b>	<b>98</b>	<b>232</b>

Lanjutan Tabel/Continued Table 5.1.2

Kecamatan Subdistrict	Petai/Sawi Cabbage/Mustard Green		Terung Eggplant		Ketimun Cucumber	
	2021	2022 <sup>x</sup>	2021	2022 <sup>x</sup>	2021	2022 <sup>x</sup>
(1)	(16)	(17)	(18)	(19)	(20)	(21)
Dampal Selatan	-	-	-	16	-	13
Dampal Utara	-	-	-	-	3	-
Dondo	-	-	17	17	24	22
Ogodeide	17	64	40	160	50	191
Basidondo	-	-	40	47	34	29
Baolan	13	6	5	7	-	-
Lampasio	3	-	2	-	8	2
Galang	34	44	24	37	31	66
Tolitoli Utara	-	-	-	-	-	-
Dako Pemean	5	7	23	30	35	12
<b>Tolitoli</b>	<b>72</b>	<b>121</b>	<b>151</b>	<b>313</b>	<b>184</b>	<b>334</b>

Catatan/Note: ...

Sumber/Source: BPS, Statistik Pertanian Hortikultura SPH-SBS/BPS-Statistics Indonesia, Agricultural Statistic for Horticulture SPH-SBS

**Tabel**  
**Table** 5.1.3

**Luas Panen Tanaman Sayuran dan Buah-buahan Semusim Menurut Jenis Tanaman di Kabupaten Tolitoli (ha), 2019–2022**

***Harvested Area of Seasonal Vegetables and Fruits by Kind of Plant in Tolitoli Regency (ha), 2019–2022***

Jenis Tanaman/ <i>Kind of Plants</i>	2019	2020	2021	2022 <sup>a</sup>
(1)	(2)	(3)	(4)	(5)
<b>Sayuran/<i>Vegetables</i>:</b>				
Bawang Daun/ <i>Scallion</i>	1	6	4	5
Bawang Merah/ <i>Shallots</i>	13	13	9	26
Bayam/ <i>Spinach</i>	48	36	35	32
Buncis/ <i>String Bean</i>	-	1	1	-
Cabai Besar/TW/Teropong/ <i>Chili/Big Chili</i>	90	148	71	28
Cabai Keriting/ <i>Curly Chili</i>	...	...	38	54
Cabai Rawit/ <i>Chili/Cayenne Pepper</i>	116	200	67	97
Kacang Panjang/ <i>Long Beans</i>	57	75	42	49
Kangkung/ <i>Water Spinach</i>	80	55	44	54
Ketimun/ <i>Cucumber</i>	23	27	33	33
Labu Siam/ <i>Chayote</i>	8	6	9	4
Petsai/Sawi/ <i>Chinese Cabbage/Mustard Greedn</i>	23	16	11	21
Terung/ <i>Eggplant</i>	36	53	39	47
Tomat/ <i>Tomato</i>	30	36	20	23
Kentang/ <i>Potato</i>	-	-	-	-

Catatan/*Note*: ...

Sumber/*Source*: BPS, Statistik Pertanian Hortikultura SPH-SBS/BPS-*Statistics Indonesia, Agricultural Statistic for Horticulture SPH-SBS*

**Tabel 5.1.4** **Produksi Tanaman Sayuran dan Buah-buahan Semusim Menurut Jenis Tanaman di Kabupaten Tolitoli (kuintal), 2019–2022**  
**Production of Seasonal Vegetables and Fruits by Kind of Plant in Tolitoli Regency (quintal), 2019–2022**

Jenis Tanaman/Kind of Plants	2019	2020	2021	2022*
(1)	(2)	(3)	(4)	(5)
<b>Sayuran/Vegetables:</b>				
Bawang Daun/ <i>Scallion</i>	4	38	34	40
Bawang Merah/ <i>Shallots</i>	213	104	31	52
Bayam/ <i>Spinach</i>	290	107	162	148
Buncis/ <i>String Bean</i>	-	2	4	-
Cabai Besar/TW/Teropong/ <i>Chili/Big Chili</i>	1 080	1 230	496	368
Cabai Keriting/ <i>Curly Chili</i>	...	...	255	437
Cabai Rawit/ <i>Chili/Cayenne Pepper</i>	1 708	2 061	448	968
Kacang Panjang/ <i>Long Beans</i>	228	695	260	321
Kangkung/ <i>Water Spinach</i>	934	978	192	246
Ketimun/ <i>Cucumber</i>	77	63	184	334
Labu Siam/ <i>Chayote</i>	29	22	53	235
Petsai/Sawi/ <i>Chinese Cabbage/Mustard Greedn</i>	79	51	72	121
Terung/ <i>Eggplant</i>	105	113	151	313
Tomat/ <i>Tomato</i>	140	95	98	232
Kentang/ <i>Potato</i>	-	-	-	-

Catatan/Note: ...

Sumber/Source: BPS, Statistik Pertanian Hortikultura SPH-SBS/BPS-Statistics Indonesia, Agricultural Statistic for Horticulture SPH-SBS

**Tabel**  
**Table** 5.1.5**Luas Panen Tanaman Biofarmaka Menurut Kecamatan dan Jenis Tanaman di Kabupaten Tolitoli (m<sup>2</sup>), 2021 dan 2022**  
**Harvested Area of Medicinal Plants by Subdistrict and Kind of Plant in Tolitoli Regency (m<sup>2</sup>), 2021 and 2022**

Kecamatan Subdistrict	Jahe Ginger		Laos/Lengkuas Galanga		Kencur East Indian Galangal	
	2021	2022 <sup>x</sup>	2021	2022 <sup>x</sup>	2021	2022 <sup>x</sup>
(1)	(2)	(3)	(4)	(5)	(6)	(7)
Dampal Selatan	143	1 000	-	400	147	-
Dampal Utara	-	-	-	-	-	-
Dondo	2	23	4	6	1	7
Ogodeide	1 750	5 075	-	1 750	1 475	1 600
Basidondo	100	380	-	-	95	265
Baolan	760	1 059	140	371	330	100
Lampasio	100	3	-	2	40	1
Galang	2 450	3 250	350	1 150	-	-
Tolitoli Utara	4	-	-	-	6	-
Dako Pemean	1	2	-	1	-	1
<b>Tolitoli</b>	<b>5 310</b>	<b>10 792</b>	<b>494</b>	<b>3 680</b>	<b>2 094</b>	<b>1 974</b>

Lanjutan Tabel/*Continued Table* 5.1.5

Kecamatan Subdistrict	Kunyit Turmeric		Jeruk Nipis Lime		Serai Lemon Grass	
	2021	2022 <sup>x</sup>	2021	2022 <sup>x</sup>	2021	2022 <sup>x</sup>
(1)	(8)	(9)	(10)	(11)	(12)	(13)
Dampal Selatan	-	500	114	150	-	400
Dampal Utara	-	-	-	-	-	-
Dondo	8	5		600	-	-
Ogodeide	-	2 375	250	-	-	1 550
Basidondo	165	415	-	-	-	-
Baolan	-	524	170	5 400	-	120
Lampasio	144	2	500	1	24	-
Galang	575	1 550	-	275	50	350
Tolitoli Utara	30	-	-	-	-	-
Dako Pemean	1	1	-	1	-	1
<b>Tolitoli</b>	<b>923</b>	<b>5 372</b>	<b>1 034</b>	<b>6 427</b>	<b>74</b>	<b>2 421</b>

Catatan/Note: ...

Sumber/Source: BPS, Statistik Pertanian Hortikultura SPH-TBF/BPS-Statistics Indonesia, Agricultural Statistic for Horticulture SPH-TBF



**Tabel**  
**Table** 5.1.6**Produksi Tanaman Biofarmaka Menurut Kecamatan dan Jenis Tanaman di Kabupaten Tolitoli (kg), 2021 dan 2022**  
**Production of Medicinal Plants by Subdistrict and Kind of Plant in Tolitoli Regency (kg), 2021 and 2022**

Kecamatan Subdistrict	Jahe Ginger		Laos/Lengkuas Galanga		Kencur East Indian Galangal	
	2021	2022 <sup>x</sup>	2021	2022 <sup>x</sup>	2021	2022 <sup>x</sup>
(1)	(2)	(3)	(4)	(5)	(6)	(7)
Dampal Selatan	1 332	241	-	145	1 121	-
Dampal Utara	-	-	-	-	-	-
Dondo	12	23	4	8	4	7
Ogodeide	17 550	2 178	-	1 053	7 270	918
Basidondo	1 171	1 225	-	-	400	1 020
Baolan	5 286	2 015	102	196	3 222	56
Lampasio	988	4	-	2	312	2
Galang	6 084	3 512	188	1 022	-	-
Tolitoli Utara	37	-	-	-	57	-
Dako Pemean	9	47	-	3	-	31
<b>Tolitoli</b>	<b>32 469</b>	<b>9 245</b>	<b>294</b>	<b>2 429</b>	<b>12 386</b>	<b>2 034</b>

Lanjutan Tabel/Continued Table 5.1.6

Kecamatan Subdistrict	Kunyit Turmeric		Jeruk Nipis Lime		Serai Lemon Grass	
	2021	2022 <sup>x</sup>	2021	2022 <sup>x</sup>	2021	2022 <sup>x</sup>
(1)	(8)	(9)	(10)	(11)	(12)	(13)
Dampal Selatan	-	217	779	750	-	1 200
Dampal Utara	-	-	-	-	-	-
Dondo	12	7	-	4 500	-	-
Ogodeide	-	1 743	10 050	-	-	8 100
Basidondo	630	1 590	-	-	-	-
Baolan	-	460	1 689	92 000	-	360
Lampasio	1 224	3	23 122	15	217	-
Galang	5 241	1 742	-	5 500	700	3 035
Tolitoli Utara	277	-	-	-	-	-
Dako Pemea	5	31	-	50	-	22
<b>Tolitoli</b>	<b>7 389</b>	<b>5 793</b>	<b>35 640</b>	<b>102 815</b>	<b>917</b>	<b>12 717</b>

Catatan/Note: ...

Sumber/Source: BPS, Statistik Pertanian Hortikultura SPH-TBF/BPS-Statistics Indonesia, Agricultural Statistic for Horticulture SPH-TBF

**Tabel**  
**Table** 5.1.7**Luas Panen Tanaman Biofarmaka Menurut Jenis Tanaman di Kabupaten Tolitoli (m<sup>2</sup>), 2019–2022**  
**Harvested Area of Medicinal Plants by Kind of Plant in Tolitoli Regency (m<sup>2</sup>), 2019–2022**

Jenis Tanaman Kind of Plants	2019	2020	2021	2022 <sup>x</sup>
(1)	(2)	(3)	(4)	(5)
Jahe/ <i>Ginger</i>	14 521	9 561	5 310	10 792
Keji Beling/ <i>Verbenaceae</i>	-	150	...	...
Kencur/ <i>East Indian Galangal</i>	5 835	5 920	2 094	1 974
Kunyit/ <i>Turmeric</i>	9 381	7 333	923	5 372
Laos/ <i>Lengkuas/Galanga</i>	4 392	6 845	494	3 680
Lempuyang/ <i>Zingiber Aromaticum</i>	-	963	25	1 300
Lidah Buaya/ <i>Aloevera</i>	-	150	-	-
Mahkota Dewa/ <i>Phaleria Macrocarpa</i>	-	225	250	-
Mengkudu/ <i>Pace/Indian Mulberry</i>	-	125	-	100
Sambiloto/ <i>King of Bitter</i>	-	76	-	801
Temulawak/ <i>Java Turmeric</i>	7 075	5 997	-	2 091
Temuireng/ <i>Black Turmeric</i>	-	-	-	900
Temukunci/ <i>Chinese Keys</i>	-	-	-	-
Jeruk Nipis/ <i>Lime</i>	...	...	1 034	6 427
Serai/ <i>Lemon Grass</i>	...	...	74	2 421

Catatan/Note: <sup>1</sup> Satuan luas panen dalam pohon/*The unit of harvested area are tree*Sumber/Source: BPS, Statistik Pertanian Hortikultura SPH-TBF/BPS-Statistics Indonesia, *Agricultural Statistic for Horticulture SPH-TBF*

**Tabel** 5.1.8 **Produksi Tanaman Biofarmaka Menurut Jenis Tanaman di Kabupaten Tolitoli (kg), 2019–2022**  
**Table** 5.1.8 **Production of Medicinal Plants by Kind of Plant in Tolitoli Regency (kg), 2019–2022**

Jenis Tanaman Kind of Plants	2019	2020	2021	2022 <sup>x</sup>
(1)	(2)	(3)	(4)	(5)
Jahe/Ginger	37 922	37 487	32 469	9 245
Keji Beling/Verbenaceae	-	248	...	...
Kencur/East Indian Galangal	11 330	16 943	12 386	2 034
Kunyit/Turmeric	22 708	32 621	7 389	5 793
Laos/Lengkuas/Galanga	24 759	27 224	294	2 429
Lempuyang/Zingiber Aromaticum	-	3 012	134	1 773
Lidah Buaya/Aloevera	-	140	-	-
Mahkota Dewa/Phaleria Macrocarpa	-	16 612	3000	-
Mengkudu/Pace/Indian Mulberry	-	179	-	20
Sambiloto/King of Bitter	-	74	-	456
Temulawak/Java Turmeric	16 894	13 900	-	1 919
Temuireng/Black Turmeric	-	-	-	812
Temukunci/Chinese Keys	-	-	-	-
Jeruk Nipis/Lime	...	...	35 640	102 815
Serai/Lemon Grass	...	...	917	12 717

Catatan/Note: ...

Sumber/Source: BPS, Statistik Pertanian Hortikultura SPH-TBF/BPS-Statistics Indonesia, Agricultural Statistic for Horticulture SPH-TBF

**Tabel**  
**Table** 5.1.9**Produksi Buah-buahan Menurut Kecamatan dan Jenis Tanaman di Kabupaten Tolitoli (kuintal), 2021 dan 2022<sup>x</sup>**  
**Production of Fruits by Subdistrict and Kind of Plant in Tolitoli Regency (kuintal), 2021 and 2022<sup>x</sup>**

Kecamatan Subdistrict	Mangga/Mango		Durian/Durian	
	2021	2022 <sup>x</sup>	2021	2022 <sup>x</sup>
(1)	(2)	(3)	(4)	(5)
Dampal Selatan	2 148	279	1 836	1 062
Dampal Utara	461	17	2 826	769
Dondo	207	134	1 008	150 104
Ogodeide	218	15	177	65
Basidondo	128	-	303	68
Baolan	1 766	715	-	15
Lampasio	158	6	212	528
Galang	420	14	14 065	613
Tolitoli Utara	228	-	101	-
Dako Pemean	1 351	211	1 175	596
<b>Tolitoli</b>	<b>7 085</b>	<b>1 393</b>	<b>21 703</b>	<b>153 820</b>

Lanjutan Tabel/*Continued Table 5.1.9*

Kecamatan Subdistrict	Jeruk Siam/Orange/Tangerine		Pisang/Banana	
	2021	2022 <sup>x</sup>	2021	2022 <sup>x</sup>
(1)	(6)	(7)	(8)	(9)
Dampal Selatan	1 213	108	3 533	453
Dampal Utara	-	-	336	28
Dondo	-	0	5 885	2 270
Ogodeide	-	41	649	44
Basidondo	-	12	511	339
Baolan	156	-	34 042	1 004
Lampasio	506	80	4 044	64
Galang	49	-	4 398	375
Tolitoli Utara	-	-	447	48
Dako Pemean	-	-	1 108	25
<b>Tolitoli</b>	<b>1 924</b>	<b>242</b>	<b>54 953</b>	<b>4 650</b>

Lanjutan Tabel/*Continued Table* 5.1.9

Kecamatan Subdistrict	Pepaya/Papaya		Salak/Snakefruit	
	2021	2022*	2021	2022*
(1)	(10)	(11)	(12)	(13)
Dampal Selatan	6 008	1 848	3 119	2 664
Dampal Utara	304	43	-	-
Dondo	208	316	-	1 613
Ogodeide	414	133	198	39
Basidondo	208	84	137	120
Baolan	882	277	161	76
Lampasio	418	11	-	300
Galang	508	81	448	82
Tolitoli Utara	170	4	-	-
Dako Pemean	264	20	60	2
<b>Tolitoli</b>	<b>9 384</b>	<b>2 818</b>	<b>4 123</b>	<b>4 895</b>

Lanjutan Tabel/*Continued Table* 5.1.9

Kecamatan Subdistrict	Alpukat/Avocado		Jambu Air/Water Apple	
	2021	2022 <sup>a</sup>	2021	2022 <sup>a</sup>
(1)	(10)	(11)	(12)	(13)
Dampal Selatan	156	4	1 643	440
Dampal Utara	-	-	-	38
Dondo	196	8	200	96
Ogodeide	665	14	99	20
Basidondo	330	9	87	9
Baolan	732	272	205	78
Lampasio	404	22	158	51
Galang	2 128	54	43	-
Tolitoli Utara	325	-	50	-
Dako Pemean	315	47	80	20
<b>Tolitoli</b>	<b>5 251</b>	<b>465</b>	<b>2 565</b>	<b>753</b>

Catatan/Note: ...

Sumber/Source: BPS, Statistik Pertanian Hortikultura SPH-BST/BPS-Statistics Indonesia, Agricultural Statistic for Horticulture SPH-BST



**Tabel**  
**Table** 5.1.10

**Produksi Buah-Buahan dan Sayuran Tahunan Menurut Jenis Tanaman di Kabupaten Tolitoli (kuintal), 2019–2022**  
**Production of Annual Fruits and Vegetables by Kind of Plant in Tolitoli Regency (quintal), 2019–2022**

Jenis Tanaman/Kind of Plants	2019	2020	2021	2022*
(1)	(2)	(3)	(4)	(5)
<b>Buah–Buahan/Fruits:</b>				
Alpukat/Avocado	3 100	3 706	5 251	465
Belimbing/Star Fruit	254	661	533	60
Duku/Langsat/Kokosan/ Duku	10 985	3 570	2 338	790
Durian/ Durian	54 520	9 697	21 703	153 820
Jambu Air/ Water Apple	1 437	1 873	2 565	753
Jambu Biji/ Guava	1 289	2 859	2 070	843
Jengkol/ Jengkol	8	11	-	27
Jeruk Besar/ Pomelo	1 320	2 569	-	2
Jeruk Siam/Keprok/Orange/Tangerine	14 891	3 638	1 924	242
Mangga/ Mango	23 800	14 789	7 085	1 393
Manggis/ Mangosteen	1 531	1 155	912	158
Melinjo/ Gnetum/Melinjo	4	11	-	-
Nangka/Cempedak/ Jackfruit	14 217	8 540	5 584	2 314
Nenas/ Pineapple	1 450	1 922	2 641	216
Pepaya/ Papaya	8 873	14 841	9 384	2 818
Petai/ Twisted Cluster Bean	52	492	53	46
Pisang/ Banana	33 347	95 089	54 953	4 650

Lanjutan Tabel/*Continued Table* 5.1.10

Jenis Tanaman/ <i>Kind of Plants</i>	2019	2020	2021	2022 <sup>x</sup>
(1)	(2)	(3)	(4)	(5)
Rambutan/ <i>Rambutan</i>	16 533	7 131	6 030	3 558
Salak/ <i>Snakefruit</i>	2 072	8 456	4 123	4 895
Sawo/ <i>Sapodilla/Sawo</i>	179	619	140	69
Sirsak/ <i>Soursop</i>	248	239	345	105
Sukun/ <i>Breadfruit</i>	1 491	291	738	391
Buah Naga/ <i>Hylocereus polyrhizus</i>	...	...	7 514	358
Jeruk Lemon/ <i>Lemon</i>	...	...	4 445	195
Lengkeng/ <i>Dimocarpus longan</i>	...	...	84	1

Catatan/*Note*: ...

Sumber/*Source*: BPS, Statistik Pertanian Hortikultura SPH-BST/*BPS-Statistics Indonesia, Agricultural Statistic for Horticulture SPH-BST*

## 5.2 PERKEBUNAN

### ESTATE CROPS

**Tabel 5.2.1** Luas Areal Tanaman Perkebunan Menurut Kecamatan dan Jenis Tanaman di Kabupaten Tolitoli (ha), 2021 dan 2022  
**Table** *Planted Area of Estate Crops by Subdistrict and Type of Crops in Tolitoli Regency (ha), 2021 and 2022*

Kecamatan Subdistrict	Kelapa Sawit/Oil Palm		Kelapa/Coconut	
	2021	2022 <sup>x</sup>	2021	2022 <sup>x</sup>
(1)	(2)	(3)	(4)	(5)
Dampal Selatan	4	4	5 228	5 228
Dampal Utara	2	2	4 103	4 133
Dondo	18	18	4 153	4 119
Ogodeide	12	12	285	329
Basidondo	173	173	754	732
Baolan	-	-	225	225
Lampasio	292	292	785	794
Galang	-	-	3 146	3 099
Tolitoli Utara	-	-	1 007	1 049
Dako Pemean	-	-	645	672
<b>Tolitoli</b>	<b>501</b>	<b>501</b>	<b>20 331</b>	<b>20 385</b>

Lanjutan Tabel/*Continued Table 5.2.1*

Kecamatan Subdistrict	Lada/Pepper		Kopi/Coffee	
	2021	2022 <sup>x</sup>	2021	2022 <sup>x</sup>
(1)	(6)	(7)	(8)	(9)
Dampal Selatan	38	38	6	6
Dampal Utara	-	-	-	20
Dondo	61	71	-	26
Ogodeide	-	-	51	50
Basidondo	67	67	531	489
Baolan	2	5	42	143
Lampasio	12	12	58	58
Galang	20	20	9	43
Tolitoli Utara	-	-	-	13
Dako Pemean	-	4	-	49
<b>Tolitoli</b>	<b>200</b>	<b>217</b>	<b>697</b>	<b>897</b>

Lanjutan Tabel/*Continued Table* 5.2.1

Kecamatan Subdistrict	Kakao/Cocoa		Pala/Nutmeg	
	2021	2022 <sup>x</sup>	2021	2022 <sup>x</sup>
(1)	(10)	(11)	(12)	(13)
Dampal Selatan	2 300	2 313	91	91
Dampal Utara	353	353	130	280
Dondo	4 222	4 234	216	216
Ogodeide	826	826	85	85
Basidondo	3 496	3 533	191	191
Baolan	330	330	303	425
Lampasio	6 765	6 803	470	470
Galang	1 681	1 681	415	415
Tolitoli Utara	920	920	502	502
Dako Pemean	261	261	130	130
<b>Tolitoli</b>	<b>21 154</b>	<b>21 254</b>	<b>2 533</b>	<b>2 805</b>

Lanjutan Tabel/Continued Table 5.2.1

Kecamatan Subdistrict	Cengkeh/Clove		Kemiri/Hazelnut	
	2021	2022 <sup>x</sup>	2021	2022 <sup>x</sup>
(1)	(14)	(15)	(16)	(17)
Dampal Selatan	3 961	3 913	-	-
Dampal Utara	458	433	-	-
Dondo	2 409	2 419	-	-
Ogodeide	9 807	9 955	-	-
Basidondo	732	762	-	-
Baolan	11 188	11 072	-	-
Lampasio	297	297	-	-
Galang	5 971	5 947	-	-
Tolitoli Utara	1 707	1 691	-	28
Dako Pemean	1 269	1 295	-	-
<b>Tolitoli</b>	<b>37 799</b>	<b>37 784</b>	<b>-</b>	<b>28</b>

Catatan/Note: ...

Sumber/Source: ...

**Tabel**  
**Table** 5.2.2**Produksi Perkebunan Menurut Kecamatan dan Jenis Tanaman di Kabupaten Tolitoli (ton), 2021 dan 2022**  
**Production of Estates by Subdistrict and Type of Crops in Tolitoli Regency (ton), 2021 and 2022**

Kecamatan Subdistrict	Kelapa Sawit/Oil Palm		Kelapa/Coconut	
	2021	2022 <sup>x</sup>	2021	2022 <sup>x</sup>
(1)	(2)	(3)	(4)	(5)
Dampal Selatan	12 000	50 000	5 001 600	5 291 250
Dampal Utara	2 060	10 000	3 512 400	3 500 000
Dondo	90 000	100 000	3 279 100	3 554 400
Ogodeide	-	5 000	98 150	100 000
Basidondo	315 540	129 500	246 000	551 238
Baolan	-	-	425 000	112 500
Lampasio	268 000	873 000	471 200	339 000
Galang	-	-	2 520 100	2 630 100
Tolitoli Utara	-	-	765 850	770 400
Dako Pemean	-	-	1 423 116	626 000
<b>Tolitoli</b>	<b>687 600</b>	<b>1 167 500</b>	<b>17 742 516</b>	<b>17 474 888</b>

Lanjutan Tabel/*Continued Table* 5.2.2

Kecamatan Subdistrict	Lada/Pepper		Kopi/Coffee	
	2021	2022 <sup>x</sup>	2021	2022 <sup>x</sup>
(1)	(6)	(7)	(8)	(9)
Dampal Selatan	3 850	11 255	475	475
Dampal Utara	-	-	-	200
Dondo	7 645	18 000	-	150
Ogodeide	-	-	184 590	246
Basidondo	3 320	13 000	127 141	116 600
Baolan	40	200	34 500	238 385
Lampasio	398	500	-	200
Galang	497	950	665	2 025
Tolitoli Utara	-	-	-	-
Dako Pemean	-	-	-	-
<b>Tolitoli</b>	<b>15 750</b>	<b>43 905</b>	<b>347 371</b>	<b>358 281</b>



Lanjutan Tabel/*Continued Table* 5.2.2

Kecamatan Subdistrict	Kakao/Cocoa		Pala/Nutmeg	
	2021	2022 <sup>x</sup>	2021	2022 <sup>x</sup>
(1)	(10)	(11)	(12)	(13)
Dampal Selatan	1 439 900	950 000	-	350
Dampal Utara	66 600	70 170	-	300
Dondo	1 402 000	800 000	-	28 500
Ogodeide	42 400	1 960	-	500
Basidondo	1 296 900	1 100 000	-	355
Baolan	132 000	42 618	72 217	40 000
Lampasio	2 906 100	2 755 800	4	650
Galang	603 399	400 000	8 680	13 650
Tolitoli Utara	303 500	49 200	-	950
Dako Pemean	48 600	10 766	4 105	249
<b>Tolitoli</b>	<b>8 241 399</b>	<b>6 180 514</b>	<b>85 006</b>	<b>85 504</b>

Lanjutan Tabel/Continued Table 5.2.2

Kecamatan Subdistrict	Cengkeh/Clove		Kemiri/Hazelnut	
	2021	2022 <sup>x</sup>	2021	2022 <sup>x</sup>
(1)	(14)	(15)	(16)	(17)
Dampal Selatan	1 094 232	1 896 000	-	-
Dampal Utara	204 322	69 000	-	-
Dondo	456 120	481 460	-	-
Ogodeide	3 131 061	3 441 515	-	-
Basidondo	85 050	100 215	-	-
Baolan	3 794 250	3 895 430	-	-
Lampasio	9 888	148 882	-	-
Galang	1 256 883	1 760 990	-	-
Tolitoli Utara	1 435 316	709 200	-	-
Dako Pemean	911 375	383 950	-	-
<b>Tolitoli</b>	<b>12 378 497</b>	<b>12 886 642</b>	-	-

Catatan/Note: ...

Sumber/Source: ...

**Tabel**  
**Table** 5.2.3

**Luas Areal Tanaman Perkebunan Rakyat Menurut Jenis Tanaman di Kabupaten Tolitoli (ha), 2018–2022**  
**Planted Area of Estate Crops by Type of Crops in Tolitoli Regency (ha), 2018–2022**

Jenis Tanaman <i>Kind of Plants</i>	2018	2019	2020	2021	2022 <sup>x</sup>
(1)	(2)	(3)	(4)	(5)	(6)
<b>Tanaman Tahunan</b> <b>Perennial Crops</b>					
Cengkeh/ <i>Clove</i>				37 799	37 784
Kelapa/ <i>Coconut</i>				20 331	20 385
Kelapa sawit/ <i>Oil palm</i>				501	501
Kopi/ <i>Coffee</i>				697	897
Kakao/ <i>Cocoa</i>				21 154	21 254
Kemiri/ <i>Hazelnut</i>				-	28
Jambu mete/ <i>Cashew nut</i>				...	...
Pala/ <i>Nutmeg</i>				2 533	2 805
Lada/ <i>Pepper</i>				200	217

Catatan/Note: ....

Sumber/Source: ....

**Tabel 5.2.4** **Produksi Perkebunan Rakyat Menurut Jenis Tanaman di Kabupaten Tolitoli (ton), 2018–2022**  
**Production of Estates by Type of Crops in Tolitoli Regency (ton), 2018–2022**

Jenis Tanaman <i>Kind of Plants</i>	2018	2019	2020	2021	2022 <sup>x</sup>
(1)	(2)	(3)	(4)	(5)	(6)
<b>Tanaman Tahunan</b> <b>Perennial Crops</b>					
Cengkeh/ <i>Clove</i>				12 378 497	12 886 642
Kelapa/ <i>Coconut</i>				17 742 516	17 474 888
Kelapa sawit/ <i>Oil palm</i>				687 600	1 167 500
Kopi/ <i>Coffee</i>				347 371	358 281
Kakao/ <i>Cocoa</i>				8 241 399	6 180 514
Kemiri/ <i>Hazelnut</i>				-	-
Jambu mete/ <i>Cashew nut</i>				...	...
Pala/ <i>Nutmeg</i>				85 006	85 504
Lada/ <i>Pepper</i>				15 750	43 905

Catatan/Note: ....

Sumber/Source: ....

### 5.3 PETERNAKAN LIVESTOCK

**Tabel** 5.3.1 **Populasi Ternak Besar Menurut Jenis Ternak per Kecamatan di Kabupaten Tolitoli Tahun 2022 (ekor)**  
*Large Livestock Population by Kinds of Livestock and Subdistrict in Tolitoli, 2022*

Kecamatan Subdistrict	Kerbau Buffalo	Sapi Cow			Kuda Horse
		Sapi Perah Dairy Cow	Sapi Potong Cattle Cow	Jumlah Total	
(1)	(2)	(3)	(4)	(5)	(6)
Dampal Selatan	1	-	2 449	2 449	-
Dampal Utara	-	-	2 454	2 454	-
Dondo	49	-	2 621	2 621	-
Ogodeide	4	-	744	744	1
Basidondo	6	-	1 336	1 336	-
Baolan	-	-	1 244	1 244	2
Lampasio	-	-	2 591	2 591	-
Galang	7	-	1 954	1 954	-
Tolitoli Utara	-	-	2 663	2 663	-
Dako Pemean	-	-	1 879	1 879	-
<b>Tolitoli</b>	<b>67</b>	<b>-</b>	<b>19 935</b>	<b>19 935</b>	<b>3</b>

Catatan/Note: ...

Sumber/Source: Dinas Perkebunan dan Peternakan Kab. Tolitoli/*Estate Crops and Animal Husbandry Office Tolitoli*

**Tabel**  
**Table** 5.3.2

**Populasi Ternak Kecil Menurut Jenis Ternak per Kecamatan di Kabupaten Tolitoli Tahun 2022 (ekor)**  
**Small Livestock Population by Kinds of Livestock and Subdistrict in Tolitoli, 2022**

Kecamatan Subdistrict	Kambing Goat	Domba Sheep	Babi Pig
(1)	(2)	(3)	(4)
Dampal Selatan	8 048	-	-
Dampal Utara	10 385	-	-
Dondo	10 956	-	-
Ogodeide	5 677	-	453
Basidondo	4 387	-	538
Baolan	5 619	-	615
Lampasio	7 186	-	754
Galang	10 526	-	736
Tolitoli Utara	10 050	-	1 184
Dako Pemean	8 863	-	396
<b>Tolitoli</b>	<b>81 697</b>	<b>-</b>	<b>4 676</b>

Catatan/Note: ...

Sumber/Source: Dinas Perkebunan dan Peternakan Kab. Tolitoli/*Estate Crops and Animal Husbandry Office Tolitoli*

**Tabel**  
**Table** 5.3.3**Populasi Ternak Unggas Menurut Jenis Ternak per Kecamatan di Kabupaten Tolitoli Tahun 2022 (ekor)**  
**Poultry Population by Kinds of Livestock and Subdistrict in Tolitoli, 2022**

Kecamatan Subdistrict	Ayam Kampung	Ayam Ras/Race Chicken			Itik Duck
		Ayam Petelur Laying Chicken	Ayam Pedaging Broiler	Jumlah Total	
(1)	(2)	(3)	(4)	(5)	(6)
Dampal Selatan	38 778	-	20 000	20 000	14 875
Dampal Utara	11 824	-	-	-	7 453
Dondo	32 408	500	16 212	16 712	14 789
Ogodeide	17 845	-	-	-	10 742
Basidondo	13 537	-	-	-	12 915
Baolan	9 749	86 450	210 000	296 450	9 240
Lampasio	10 045	500	-	500	11 472
Galang	34 200	12 531	20 000	32 531	17 844
Tolitoli Utara	24 143	-	14 200	14 200	12 817
Dako Pemean	22 916	-	-	-	13 602
<b>Tolitoli</b>	<b>215 445</b>	<b>99 981</b>	<b>280 412</b>	<b>380 393</b>	<b>125 749</b>

Catatan/Note: ...

Sumber/Source: Dinas Perkebunan dan Peternakan Kab. Tolitoli/Estate Crops and Animal Husbandry Office Tolitoli

**Tabel 5.3.4** Jumlah Ternak yang Dipotong Menurut Kecamatan dan Jenis Ternak di Kabupaten Tolitoli (ekor), 2022  
**Number of Slaughtered Livestock by District and Kind of Livestock in Toliitoli, 2022**

Kecamatan Subdistrict	Kerbau Buffalo	Sapi Cow	Kuda Horse	Kambing Goat	Domba Sheep	Babi Pig
(1)	(2)	(3)	(4)	(5)	(6)	(7)
Dampal Selatan	-	84	-	2 078	-	-
Dampal Utara	-	47	-	2 011	-	-
Dondo	3	67	-	2 071	-	-
Ogodeide	-	33	-	1 896	-	60
Basidondo	-	38	-	1 871	-	50
Baolan	-	1 071	-	2 361	-	130
Lampasio	-	28	-	1 793	-	70
Galang	-	58	-	2 092	-	90
Tolitoli Utara	-	35	-	1 941	-	60
Dako Pemean	-	39	-	1 886	-	40
<b>Tolitoli</b>	<b>3</b>	<b>1 500</b>	<b>-</b>	<b>20 000</b>	<b>-</b>	<b>500</b>

Catatan/Note: ...

Sumber/Source: Dinas Perkebunan dan Peternakan Kab. Tolitoli/*Estate Crops and Animal Husbandry Office Tolitoli*



**Tabel 5.3.5** **Produksi Daging Ternak Besar Menurut Jenis Ternak per Kecamatan di Kabupaten Tolitoli Tahun 2022 (Ton)**  
**Production of Meat Large Livestock by Kind of Livestock and Subdistrict in Tolitoli (Ton), 2022**

Kecamatan Subdistrict	Kerbau Buffalo	Sapi Cow	Kuda Horse
(1)	(2)	(3)	(4)
Dampal Selatan	-	2 412.59	-
Dampal Utara	-	1 349.9	-
Dondo	-	1 924.33	-
Ogodeide	-	947.8	-
Basidondo	-	1 091.41	-
Baolan	0.59	30 760.54	-
Lampasio	-	804.2	-
Galang	-	1 665.84	-
Tolitoli Utara	-	1 005.25	-
Dako Pemean	-	1 120.13	-
<b>Tolitoli</b>	<b>0.59</b>	<b>43 081.99</b>	<b>-</b>

Catatan/Note: ...

Sumber/Source: Dinas Perkebunan dan Peternakan Kab. Tolitoli/Estate Crops and Animal Husbandry Office Tolitoli

**Tabel 5.3.6** **Produksi Unggas Menurut Jenis Unggas per Kecamatan di Kabupaten Tolitoli Tahun 2022 (Ton)**  
**Production of Poultry by Kind and Subdistrict in Tolitoli (Ton), 2022**

Kecamatan Subdistrict	Ayam Kampung	Ayam Ras/Race Chicken	
		Ayam Petelur Laying Chicken	Ayam Pedaging Broiler
(1)	(2)	(3)	(4)
Dampal Selatan	5 036	-	2 156.31
Dampal Utara	1 526	-	-
Dondo	4 578	-	1 702.35
Ogodeide	2 442	-	-
Basidondo	1 526	-	-
Baolan	3 052	48.18	22 901.6
Lampasio	1 373	47.52	-
Galang	4 883	-	2 156.31
Tolitoli Utara	3 052	-	1 475.37
Dako Pemean	3 052	-	-
<b>Tolitoli</b>	<b>30 520</b>	<b>95.70</b>	<b>30 391.94</b>

Catatan/Note: ...

Sumber/Source: Dinas Perkebunan dan Peternakan Kab. Tolitoli/Estate Crops and Animal Husbandry Office Tolitoli

**Tabel** 5.3.7 **Produksi Kulit Ternak Besar Menurut Jenis Ternak per Kecamatan di Kabupaten Tolitoli Tahun 2022 (Lembar)**  
**Table** 5.3.7 **Production of Skin Large Livestock by Kind of Livestock and Subdistrict in Tolitoli (Sheet), 2022**

Kecamatan Subdistrict	Kerbau Buffalo	Sapi Cow	Kuda Horse
(1)	(2)	(3)	(4)
Dampal Selatan	...	...	...
Dampal Utara	...	...	...
Dondo	...	...	...
Ogodeide	...	...	...
Basidondo	...	...	...
Baolan	...	...	...
Lampasio	...	...	...
Galang	...	...	...
Tolitoli Utara	...	...	...
Dako Pemean	...	...	...
<b>Tolitoli</b>	...	...	...

Catatan/Note: ...

Sumber/Source: Dinas Perkebunan dan Peternakan Kab. Tolitoli/*Estate Crops and Animal Husbandry Office Tolitoli*

**Tabel 5.3.8** Jumlah Unggas yang Dipotong Menurut Jenis Ternak per Kecamatan di Kabupaten Tolitoli Tahun 2022 (ekor)  
**Table** Number of Slaughtered Poultry by Kind of Poultry and Subdistrict in Toliitoli , 2022

Kecamatan Subdistrict	Ayam Kampung	Ayam Pedaging Broiler	Itik Duck
(1)	(2)	(3)	(4)
Dampal Selatan	33 000	19 000	1 310
Dampal Utara	10 000	-	245
Dondo	30 000	15 000	1 000
Ogodeide	16 000	-	243
Basidondo	10 000	-	230
Baolan	20 000	201 794	394
Lampasio	9 000	-	225
Galang	32 000	19 000	800
Tolitoli Utara	20 000	13 000	283
Dako Pemean	20 000	-	270
<b>Tolitoli</b>	<b>200 000</b>	<b>267 794</b>	<b>5 000</b>

Catatan/Note: ...

Sumber/Source: Dinas Perkebunan dan Peternakan Kab. Tolitoli/*Estate Crops and Animal Husbandry Office Tolitoli*

**Tabel 5.3.9** **Produksi Telur Unggas Menurut Jenis Unggas per Kecamatan di Kabupaten Tolitoli Tahun 2022 (kg)**  
**Production of Pultry Eggs by Kind and Subdistrict in Tolitoli (kg), 2022**

Kecamatan Subdistrict	Ayam Kampung	Ayam Pedaging Broiler	Itik Duck
(1)	(2)	(3)	(4)
Dampal Selatan	765.6	-	26 830.8
Dampal Utara	456.29	-	25 394.4
Dondo	2 510.88	1 800	53 550
Ogodeide	650.41	-	41 299.2
Basidondo	2 098.42	-	53 240
Baolan	1 155.46	311 220	38 671.2
Lampasio	876.52	1 800	48 494
Galang	631.25	45 111.60	33 264
Tolitoli Utara	2 214.45	-	64 238.4
Dako Pemean	1 563.26	-	46 141.2
<b>Tolitoli</b>	<b>12 922.55</b>	<b>359 931.6</b>	<b>429 123.6</b>

Catatan/Note: ...

Sumber/Source: Dinas Perkebunan dan Peternakan Kab. Tolitoli/*Estate Crops and Animal Husbandry Office Tolitoli*

**Tabel**  
**Table** 5.3.10

**Pengiriman Ternak Besar ke Kabupaten dan Propinsi Lain menurut Jenis Ternak per Kecamatan di Kabupaten Tolitoli Tahun 2022 (ekor)**  
***Sending of Large Livestock to The Other Provinces and Regency by Kind of Livestock and Subdistrict in Tolitoli, 2022***

Kecamatan <i>Subdistrict</i>	Kabupaten Lain <i>Other Regencies</i>			Propinsi Lain <i>Other Provinces</i>		
	Kerbau <i>Buffalo</i>	Sapi <i>Cow</i>	Kuda <i>Horse</i>	Kerbau <i>Buffalo</i>	Sapi <i>Cow</i>	Kuda <i>Horse</i>
(1)	(2)	(3)	(4)	(5)	(6)	(7)
Dampal Selatan	-	-	-	-	-	-
Dampal Utara	-	-	-	-	-	-
Dondo	-	25	-	-	25	-
Ogodeide	-	75	-	-	25	-
Basidondo	-	-	-	-	-	-
Baolan	1	400	-	-	300	-
Lampasio	-	-	-	-	-	-
Galang	-	-	-	-	-	-
Tolitoli Utara	-	-	-	-	-	-
Dako Pemean	-	-	-	-	-	-
<b>Tolitoli</b>	<b>1</b>	<b>500</b>	<b>-</b>	<b>-</b>	<b>350</b>	<b>-</b>

Catatan/Note: ...

Sumber/Source: Dinas Perkebunan dan Peternakan Kab. Tolitoli/*Estate Crops and Animal Husbandry Office Tolitoli*

## 5.4 PERIKANAN FISHERY

**Tabel 5.4.1** Jumlah Rumah tangga Pengusaha Perikanan Darat dan Laut Menurut Kategori Usaha Perikanan di Kabupaten Tolitoli Tahun 2020-2022  
*Number of Slaughtered Poultry by Kind of Poultry and Subdistrict in Tolitoli , 2020-2022*

Uraian/Description		2020	2021	2022
(1)	(2)	(3)	(4)	(4)
1.	Perikanan Laut / Marine Fishery	2 919	3 083	3 054
	a. Tanpa Perahu/ Non Vessel	410	426	424
	b. Perahu Tak BerMotor / Non Powered Boat	432	486	464
	- Jukung / Dug Out Boat	163	149	170
	- Perahu Papan/ Boat	269	337	294
	c. Perahu Motor Tempel/ Motor Boat	1 777	1 944	1 908
	d. Kapal Motor / Ship	300	247	258
2.	Perairan Umum / Territorial Water	-	-	21
	a. Danau / Lake	-	-	21
	b. Rawa / Creek	-	-	-
	c. Sungai / River	-	-	-
3.	Budidaya / Husbandry	876	857	1 119
	a. Kolam / Pool	437	375	394
	b. Tambak / Dam Out	252	316	442
	c. Sawah/Paddy Field	3	-	-
	d. Jaring Apung Laut / Floating Net Cages	71	36	47
	e. Rumput Laut / Seaweed	113	130	236
	f. Karamba Tancap / Fix Net Cages	-	-	-
<b>Jumlah/Total</b>		<b>3 795</b>	<b>3 940</b>	<b>4 194</b>

Catatan/Note: ...

Sumber/Source: Dinas Perikanan dan Kelautan Kab. Tolitoli/ Fisheries and Marine Office Tolitoli

**Tabel**  
**Table** 5.4.2

**Jumlah Perahu Kapal Penangkap Ikan Menurut Jenis Kapal  
di Kabupaten Tolitoli Tahun 2018-2022**  
**Number of Boat Fishery Equipment by Kinds of Boat in  
Tolitoli, 2018-2022**

Jenis Perahu Kapal/ Kind of Boat	2018	2019	2020	2021	2022
(1)	(2)	(3)	(4)	(5)	(6)
01. Jukung/ <i>Dug Out Boat</i>	120	97	163	149	170
02. Perahu Kecil/ <i>Small Boat</i>	494	542	196	243	287
03. Perahu Sedang/ <i>Medium Boat</i>	121	120	71	12	7
04. Perahu Besar / <i>Big Boat</i>	18	16	2	82	75
05. Motor Tempel / <i>Motor Boat</i>	1 683	1 687	1 777	1 944	1 908
06. Kapal Motor/ <i>Ship</i>	311	370	300	247	258
<b>Jumlah/Total</b>	<b>2 747</b>	<b>2 832</b>	<b>2 509</b>	<b>2 677</b>	<b>2 705</b>

Catatan/Note: ...

Sumber/Source: Dinas Perikanan dan Kelautan Kab. Tolitoli/ *Fisheries and Marine Office Tolitoli*



**Tabel** 5.4.3 **Jumlah Alat Penangkap Ikan Menurut Jenisnya di Kabupaten Tolitoli Tahun 2018 - 2022**  
**Table** 5.4.3 **Number of Fishery Equipment by Type in Tolitoli, 2018 - 2022**

Jenis Perahu Kapal/ Kind of Boat	2018	2019	2020	2021	2022
(1)	(2)	(3)	(4)	(5)	(6)
01. Prayang	-	-	-	-	-
02. Pukat / Pantai	364	368	372	523	523
03. Pukat Cincin	-	-	-	-	-
04. Jaring Insang Hanyut	-	-	-	-	-
05. Jaring Lingkar	47	47	49	29	29
06. Jaring Klitik	-	-	-	-	-
07. Jaring Insang Tetap	91	91	19	39	17
08. Jaring Angkat	45	45	63	67	67
09. Bagang Tanam	-	-	-	-	-
10. Pancing Lainnya	1 813	1 845	2 292	2 046	2 386
11. Pancing Tonda	-	-	-	-	-
12. Sero	-	-	1	-	1
13. Bubu	-	-	-	-	-
14. Penangkap Lain	30	30	48	39	41
15. Trammel Net	-	-	-	-	-
16. Huhate	-	-	-	-	-
17. Purse Seine (Pukat Cincin)	-	-	-	-	-
18. Jala Tebar	78	78	92	62	91

Catatan/Note: ...

Sumber/Source: Dinas Perikanan dan Kelautan Kab. Tolitoli/ Fisheries and Marine Office Tolitoli

**Tabel** 5.4.4 **Produksi Perikanan Darat dan Laut di Daerah Kabupaten Tolitoli Tahun 2020 - 2022 (Ton)**  
**Table** **Production of Inland and Sea Fisheries in Tolitoli (Ton), 2020 - 2022**

Uraian/Description	2020	2021	2022
(1)	(2)	(3)	(4)
01. Perikanan Laut / <i>Marine fishery</i>	17 527.500	17 988,50	20 535.1
02. Perikanan umum	-	0,60	0.6
03. Budidaya / <i>Cultured</i>			
- Tambak/ <i>Brackish Water</i>	920.185	368,17	877.03
- Kolam/ <i>Fresh Water Pond</i>	133.099	20,69	15.12
- Sawah/ <i>Paddy Field</i>	0.42	-	-
- Keramba / <i>Cage</i>	3.89	2,34	2.02
- Rumput Laut / <i>Seaweed</i>	129.457	188,36	25.41
<b>Jumlah/Total</b>	<b>18 714.551</b>	<b>18 568.66</b>	<b>21 455.28</b>

Catatan/Note: ...

Sumber/Source: Dinas Perikanan dan Kelautan Kab. Tolitoli/ *Fisheries and Marine Office Tolitoli*

**Tabel** 5.4.5 **Nilai Produksi Perikanan Darat dan Laut di Daerah Kabupaten Tolitoli Tahun 2018 - 2022 (Juta Rp)**  
**Production Value of Inland and Sea Fisheries in Tolitoli, 2018 - 2022 (Million Rp)**

Uraian/Description	2020	2021	2022
(1)	(2)	(3)	(4)
01. Perikanan Laut / <i>Marine fishery</i>	371 975.632	353 940.698	507 945.882
02. Perikanan umum	-	20	20
03. Budidaya / <i>Cultured</i>			
- Tambak/ <i>Brackish Water</i>	30 610.100	17 210.760	59 697.27
- Kolam/ <i>Fresh Water Pond</i>	3 383.940	445.390	462.9
- Sawah/ <i>Paddy Field</i>	10.500	-	-
- Keramba / <i>Cage</i>	194.500	117.200	111.499
- Rumput Laut / <i>Seaweed</i>	129.457	188.356	38.115
<b>Jumlah/Total</b>	<b>406 304.129</b>	<b>371 922.404</b>	<b>568 275.666</b>

Catatan/Note: ...

Sumber/Source: Dinas Perikanan dan Kelautan Kab. Tolitoli/ *Fisheries and Marine Office Tolitoli*

**Tabel** 5.4.6 **Produksi Olahan Ikan Laut dan Ikan Darat di Daerah Kabupaten Tolitoli Tahun 2020 - 2022 (Ton)**  
**Table** **Production of Processed Marine Fish and Inland Fish in Tolitoli Regency (Ton), 2020 - 2022**

Uraian/Description		2020	2021	2022
(1)	(2)	(3)	(4)	(4)
1.	Perikanan Laut / Marine Fishery			
	- Pembekuan/ Freezing	584.99	194.86	61.08
	- Penggaraman / Salt	58.66	18.86	58.46
	- Pengasapan / Fumigation	-	-	-
	- Pindang/ Preserved	-	-	-
	- Rumput Laut Kering/ Dried Seaweed	0.3	18.84	25.41
	- Dodol Rumput Laut	1.89	-	-
	- Abon Ikan, dll	5.2	0.91	3.53
2.	Perikanan Darat/ Inland Fisheries			
	- Pembekuan/ Freezing	-	-	-
	- Penggaraman / Salt	-	-	-
	- Pengasapan / Fumigation	-	-	-
	- Pindang/ Preserved	-	-	-
	- Lain / Others	-	-	-
<b>Jumlah/Total</b>		<b>651.04</b>	<b>233.47</b>	<b>148.48</b>

Catatan/Note: ...

Sumber/Source: Dinas Perikanan dan Kelautan Kab. Tolitoli/ Fisheries and Marine Office Tolitoli

**Tabel**  
**Table 5.4.7****Nilai Produksi Olahan Ikan Laut dan Ikan Darat di Daerah Kabupaten Tolitoli Tahun 2020-2022 (Juta Rp)**  
**Production Value of Processed Marine Fish and Inland Fish in Tolitoli Regency (Million Rp), 2020-2022**

Uraian/Description		2020	2021	2022
(1)	(2)	(3)	(4)	(4)
1.	Perikanan Laut / Marine Fishery			
	- Pembekuan/ Freezing	4 094 958	1 364 041	6 413 400
	- Penggaraman / Salt	967 890	311 174	3 507 840
	- Pengasapan / Fumigation	-	-	-
	- Pindang/ Preserved	-	-	-
	- Rumput Laut Kering/ Dried Seaweed	24 000	169 524	1 270 500
	- Dodol Rumput Laut	308 100	-	-
	- Abon Ikan, dll	130 000	147 566	241 440
2.	Perikanan Darat/ Inland Fisheries			
	- Pembekuan/ Freezing	-	-	-
	- Penggaraman / Salt	-	-	-
	- Pengasapan / Fumigation	-	-	-
	- Pindang/ Preserved	-	-	-
	- Lain / Others	-	-	-
<b>Jumlah/Total</b>		<b>5 524 948</b>	<b>1 992 304</b>	<b>11 433 180</b>

Catatan/Note: ...

Sumber/Source: Dinas Perikanan dan Kelautan Kab. Tolitoli/ Fisheries and Marine Office Tolitoli

<https://tolitolikab.bps.go.id>

**06**

**INDUSTRI, PERTAMBANGAN, DAN ENERGI**  
***INDUSTRY, MINING, AND ENERGY***



INFOGRAFIS  
PEMBATAS BAB 06





**PENJELASAN TEKNIS**

1. Pembangkit tenaga listrik adalah usaha pembangkitan tenaga listrik dan pengoperasian fasilitas pembangkit yang menghasilkan energi listrik, yang berasal dari berbagai sumber energi, seperti tenaga air (hidroelektrik), batubara, gas (turbin gas), bahan bakar minyak, diesel dan energi yang dapat diperbaharui seperti tenaga surya, angin, arus laut, panas bumi (energi termal), tenaga nuklir dan lain-lain
2. Perusahaan Listrik Negara adalah perusahaan yang berusaha di bidang tenaga listrik untuk kepentingan masyarakat dan negara dan meliputi usaha-usaha seperti produksi, transmisi dan distribusi tenaga listrik, perencanaan dan pembangunan tenaga listrik, pengusahaan dan pengembangan tenaga listrik, pengusahaan jasa-jasa di bidang tenaga listrik.
3. Perusahaan Air Bersih adalah perusahaan/usaha yang melakukan kegiatan pengadaan, penjernihan, penyediaan dan penyaluran air bersih secara langsung melalui pipa penyalur atau mobil tangki kepada pelanggan ke rumah tangga, industri dan konsumen lainnya dengan tujuan komersial. Perusahaan/ usaha air bersih yang dicakup adalah Perusahaan Air Minum (PAM), Perusahaan Daerah

**TECHNICAL NOTES**

1. *Power generation is the business of generating electricity and operating generating facilities that produce electrical energy, which comes from various energy sources, such as hydroelectric power, coal, gas (gas turbines), fuel oil, diesel and renewable energy such as solar power, wind, ocean currents, geothermal (thermal energy), nuclear power and others*
2. *State Electricity Company is a company that operates in the field of electric power for the benefit of society and the state and includes businesses such as production, transmission and distribution of electric power, planning and development of electric power, exploitation and development of electric power, business of services in the field of electric power.*
3. *Clean Water Company is a company/business that carries out procurement, purification, supply and distribution of clean water directly through distribution pipes or tank cars to customers for households, industries and other consumers for commercial purposes. Clean water companies/businesses covered are Drinking Water Company (PAM), Regional Drinking Water Company (PDAM) and Drinking Water Management Agency (BPAM) as well as other private companies/businesses.*

- Air Minum (PDAM) dan Badan Pengelola Air Minum (BPAM) maupun perusahaan/usaha swasta lainnya.
4. Pelanggan adalah individu atau kelompok, baik rumah tangga, perusahaan atau institusi non profit yang membeli air bersih dari perusahaan air bersih.
  5. Air disalurkan adalah volume air bersih dari perusahaan air bersih.
4. *Customers are individuals or groups, whether households, companies or non-profit institutions that buy clean water from clean water companies.*
  5. *Distributed water is the volume of clean water from clean water companies*

<https://tolitoli.kab.bps.go.id>

**ULASAN****DESCRIPTION**

- |  |  |
|--|--|
| <ol style="list-style-type: none"> <li>1. Jumlah listrik yang diproduksi PLN Kabupaten Tolitoli di Tahun 2022 sebanyak 95.777.813 KWh, dengan pengguna listrik terbanyak berasal dari Kecamatan Baolan dan Galang.</li> <li>2. Jumlah pelanggan listrik yang tercatat di PT. PLN Kabupaten Tolitoli di tahun 2022 sebanyak 61.213, meningkat dari tahun sebelumnya yang berjumlah sebanyak 61.717 pelanggan.</li> <li>3. Jumlah air yang disalurkan PDAM Ogomalane di tahun 2022 sebanyak 2.353.104 m<sup>3</sup></li> </ol> | <ol style="list-style-type: none"> <li>1. <i>The amount of electricity produced by PLN Tolitoli Regency in 2022 is 95,777,813 KWh, with the most electricity users coming from Baolan and Galang Districts</i></li> <li>2. <i>The number of electricity customers registered at PT. PLN Tolitoli Regency in 2022 as many as 61,213, an increase from the previous year which amounted to 61,717 customers</i></li> <li>3. <i>The amount of water distributed by PDAM Ogomalane in 2022 is 2,353,104 m<sup>3</sup></i></li> </ol> |
|--|--|

<https://tolitolikab.bps.go.id>

**Tabel**  
**Table** 6.1

**Daya Terpasang, Produksi, dan Distribusi Listrik PT. PLN (Persero) pada Cabang/Ranting PLN Menurut Kecamatan di Kabupaten Tolitoli, 2022**  
*Installed Electricity Power, Production, and Distribution of PT. PLN (Persero) at PLN Branch by Subdistrict in Tolitoli Regency, 2022*

Kecamatan Subdistrict	Daya Terpasang Installed Electricity Power (KW)	Produksi Listrik Electricity Production (KWh)	Listrik Terjual Electricity Sold (KWh)	Dipakai Sendiri Own Used (KWh)	Susut/ Hilang Shrinkage/ Lost (KWh)
(1)	(2)	(3)	(4)	(5)	(6)
Dampal Selatan	2 404	7 996 009	7 050 977	101 364	843 345
Dampal Utara	1 376	5 433 833	4 801 324	58 018	575 196
Dondo	1 870	6 219 857	5 484 745	78 848	656 013
Ogodeide	749	3 647 858	3 147 141	35 366	464 996
Basidondo	976	3 246 300	2 862 625	41 154	342 390
Baolan	7 426	38 757 503	33 459 409	350 627	4 948 060
Lampasio	862	4 198 201	3 621 943	40 700	535 149
Galang	3 163	15 404 769	13 290 262	149 345	1 963 660
Tolitoli Utara	1 166	7 298 681	6 310 523	55 054	935 125
Dako Pemean	734	3 574 804	3 084 116	34 656	455 684
<b>Tolitoli</b>	<b>20 726</b>	<b>95 777 813</b>	<b>83 113 065</b>	<b>945 133</b>	<b>11 719 616</b>

Catatan/Note: ...

Sumber/Source: Kantor PT. PLN Tolitoli / Public Electrical Company Tolitoli

**Tabel**  
**Table 6.2****Jumlah Pelanggan Listrik Menurut Kecamatan di Kabupaten Tolitoli, 2018–2022**  
**Number of Electricity Customers by Subdistrict in Tolitoli Regency, 2018–2022**

Kecamatan Subdistrict	2018	2019	2020	2021	2022
(1)	(2)	(3)	(4)	(5)	(6)
Dampal Selatan	-	4 569	5 930	6 353	6 632
Dampal Utara	-	2 466	3 201	3 429	3 606
Dondo	-	3 475	4 510	4 832	5 508
Ogodeide	-	1 753	2 379	2 546	2 598
Basidondo	-	1 610	2 142	2 294	2 692
Baolan	-	15 468	20 907	22 377	20 232
Lampasio	-	1 984	2 692	2 881	3 178
Galang	-	6 691	9 079	9 717	9 207
Tolitoli Utara	-	2 608	3 539	3 787	4 950
Dako Pemean	-	1 722	2 337	2 501	2 610
<b>Tolitoli</b>	<b>-</b>	<b>42 346</b>	<b>56 715</b>	<b>60 717</b>	<b>61 213</b>

Catatan/Note: ...

Sumber/Source: Kantor PT. PLN Tolitoli / Public Electrical Company Tolitoli

**Tabel**  
**Table** 6.3**Pembangkit Tenaga dan Pusat Tenaga Listrik Menurut Unit PLN di Kabupaten Tolitoli Tahun 2022 (000 Rp)**  
**Electric Power Station and Electric Power Central by State Electricity Enterprise Unit in Tolitoli Regency (000 Rp.), 2022**

Unit PLN Unit	Jenis Pembangkit Listrik (Tenaga) Type of Electric Power Station	Pusat Tenaga Listrik / Electric Power Control		
		Terpasang (KW) Installed	Mampu (KW) Ability	Beban Puncak (KW) Peak
(1)	(2)	(3)	(4)	(5)
1. Tolitoli	Diesel	15 670	12 200	8 100
2. Kolondom	PLTM	1 600	800	800
3. Bangkir	Diesel	3 470	2 650	2 350
4. Simatang	Diesel	156	70	40
5. Tinabogan	Diesel	3 000	3 000	3 000
<b>Jumlah/Total</b>		<b>23 896</b>	<b>18 720</b>	<b>14 290</b>

Catatan/Note: ...

Sumber/Source: Kantor PT. PLN Tolitoli / Public Electrical Company Tolitoli

**Tabel**  
**Table 6.4****Banyaknya Pelanggan Listrik Menurut Unit PLN di Kabupaten Tolitoli, 2018 - 2022**  
**Number of Electricity Customers by PLN Unit in Tolitoli, 2018 - 2022**

Kecamatan Subdistrict		2018	2019	2020	2021	2022
(1)		(2)	(3)	(4)	(5)	(6)
1.	Tolitoli (Tolitoli + Laulalang)	33 234	35 461	39 132	41 881	44 059
2.	Bangkir (Bangkir, Ogotua, Simatang, Tinabogan)	15 730	16 658	17 583	18 836	17 154
<b>Tolitoli</b>		<b>48 964</b>	<b>52 119</b>	<b>56 715</b>	<b>60 717</b>	<b>61 213</b>

Catatan/Note: ...

Sumber/Source: Kantor PT. PLN Tolitoli / Public Electrical Company Tolitoli



**Tabel**  
**Table** 6.5**Banyaknya Pelanggan Listrik Menurut Unit PLN di Kabupaten Tolitoli, 2018 - 2022**  
**Number of Electricity Customers by PLN Unit in Tolitoli, 2018 - 2022**

Kecamatan Subdistrict		2018	2019	2020	2021	2022
(1)		(2)	(3)	(4)	(5)	(6)
1.	Rumah Tangga Household	45 475	48 422	52 818	56 571	56 892
2.	Industri/Industry	21	17	18	18	19
3.	Instansi Pemerintah Government Institutions	342	369	383	411	406
4.	Bisnis/Business	2 188	2 278	2 396	2 547	2 686
5.	Sosial/Social	855	936	1 098	1 168	1 208
6.	Khusus	-	2	2	2	2
<b>Tolitoli</b>		<b>46 484</b>	<b>48 964</b>	<b>56 715</b>	<b>60 717</b>	<b>61 213</b>

Catatan/Note: ...

Sumber/Source: Kantor PT. PLN Tolitoli / Public Electrical Company Tolitoli

**Tabel**  
**Table** 6.6**Banyaknya Pelanggan Listrik Menurut Golongan Tarif dan Unit PLN, di Kabupaten Tolitoli Tahun 2022**  
**Number of Electricity Customers by Group of Cost and State Electricity Enterprise Unit in Tolitoli, 2022**

Unit PLN Unit	Unit PLN		Jumlah
	Tolitoli (Tolitoli, Laulalang)	Bangkir (Bangkir, Ogotua, Simatang, Tinabogan)	
(1)	(2)	(3)	(4)
S.1	-	-	-
S.2	817	390	1 207
S.3	1	-	1
R.1	40 127	16 216	56 343
R.2	342	165	507
R.3	36	6	42
B.1	2 229	216	2 445
B.2	210	31	241
B.3	-	-	-
I.1	4	1	5
I.2	9	2	11
I.3	2	1	3
I.4	-	-	-
P.1	257	108	365
P.2	-	-	-
P.3	24	17	41
T	-	-	-
C	-	-	-
L	1	1	2
<b>Jumlah/Total</b>	<b>44 059</b>	<b>17 154</b>	<b>61 213</b>

Catatan/Note: ...

Sumber/Source: Kantor PT. PLN Tolitoli / Public Electrical Company Tolitoli

**Tabel**  
**Table** 6.7

**Pemakaian Listrik (KWH) Menurut Golongan Tarif dan Unit PLN, di Kabupaten Tolitoli Tahun 2022**  
**Electricity Consumption (KWH) by Group of Cost and State Electricity Enterprise Unit in Tolitoli, 2022**

Unit PLN Unit	Unit PLN		Jumlah
	Tolitoli (Tolitoli, Laulalang)	Bangkir (Bangkir, Ogotua, Simatang, Tinabogan)	
(1)	(2)	(3)	(4)
S.1	-	-	-
S.2	1 797 229	579 484	2 376 714
S.3	1 652 100	-	1 652 100
R.1	41 036 741	15 609 628	56 646 369
R.2	1 161 040	289 274	1 450 314
R.3	539 106	22 989	562 094
B.1	5 696 344	587 436	6 283 781
B.2	4 853 939	1 081 592	5 935 531
B.3	-	-	-
I.1	22 236	1 910	24 146
I.2	406 991	346 958	753 949
I.3	2 016 052	765 490	2 781 542
I.4	-	-	-
P.1	2 953 393	416 977	3 370 370
P.2	-	-	-
P.3	728 637	487 213	1 215 850
T	-	-	-
C	-	-	-
L	49 585	10 719	60 304
<b>Jumlah/Total</b>	<b>62 913 393</b>	<b>20 199 672</b>	<b>83 113 065</b>

Catatan/Note: ...

Sumber/Source: Kantor PT. PLN Tolitoli / Public Electrical Company Tolitoli

**Tabel**  
**Table 6.8****Jumlah Pelanggan dan Air yang Disalurkan Menurut Kecamatan di Kabupaten Tolitoli, 2022**  
**Number of Customers and Distributed Water by Subdistrict in Tolitoli Regency, 2022**

Kecamatan Subdistrict	Pelanggan Number of Customers	Air Disalurkan Distributed Water (m <sup>3</sup> )	Nilai Value (Rp)
(1)	(2)	(3)	(4)
Dampal Selatan	-	-	-
Dampal Utara	282	29 635	117 951 205
Dondo	988	117 877	394 514 976
Ogodeide	-	-	-
Basidondo	-	-	-
Baolan	10 869	1 818 979	7 827 337 224
Lampasio	-	-	-
Galang	3 009	371 120	1 313 739 088
Tolitoli Utara	-	-	-
Dako Pemean	514	15 493	53 479 393
<b>Tolitoli</b>	<b>15 662</b>	<b>2 353 104</b>	<b>9 707 074 516</b>

Catatan/Note: ...

Sumber/Source: Kantor Perusahaan Daerah Air Minum / Office of The Regional Drinking Water Company

**Tabel**  
**Table** 6.9**Jumlah Produksi Yang Dihasilkan, Terjual dan Nilai  
Penjualan Air Minum di Kabupaten Tolitoli Tahun 2011 -  
2022*****Number of Production That Yield, Sold Out, and Value of  
Selling Fresh Water in Tolitoli, 2011 - 2022***

<b>Tahun Year</b>	<b>Produksi Production (m<sup>3</sup>)</b>	<b>Yang dijual Sold (m<sup>3</sup>)</b>	<b>Nilai yang Terjual Sold Value ( 000. Rp )</b>
(1)	(2)	(3)	(4)
2011	3 572 425	2 466 025	6 534 022
2012	3 499 865	2 567 687	6 965 501
2013	3 248 208	2 238 570	8 693 233
2014	3 153 600	2 091 103	7 877 178
2015	2 995 920	2 048 426	7 536 318
2016	3 216 672	2 199 131	8 164 421
2017	3 342 816	2 280 084	8 427 392
2018	3 468 960	2 391 625	8 781 172
2019	3 692 416	2 594 081	9 254 007
2020	3 815 856	2 594 499	10 702 191
2021	3 752 784	2 493 586	10 232 645
<b>2022</b>	<b>3 770 445</b>	<b>2 353 104</b>	<b>9 707 074</b>

Catatan/Note: ...

Sumber/Source: Kantor Perusahaan Daerah Air Minum / Office of The Regional Drinking Water Company

**Tabel**  
**Table 6.10**

**Jumlah Pelanggan, Rata-rata Produksi Per Detik dan Tarif Per M<sup>3</sup> Penjualan Air Minum di Kabupaten Tolitoli Tahun 2011 - 2022**  
**Number of Customers, Average Production Per Second and Rates Per M<sup>3</sup> of Selling Fresh Water in Tolitoli Regency in 2011 - 2022**

Tahun Year	Jumlah Langganan Number of Customer	Rata - rata / Average	
		Produksi Per Detik Production per Second	Tarif per m <sup>3</sup> Cost per m <sup>3</sup>
(1)	(2)	(3)	(4)
2011	10 415	170	2 579
2012	10 822	180	2 286
2013	11 720	180	3 883
2014	12 441	190	3 767
2015	12 768	190	3 679
2016	15 358	190	3 625
2017	15 850	185	3 717
2018	15 846	185	3 672
2019	16 084	185	3 869
2020	15 760	185	3 537
2021	15 588	185	3 505
<b>2022</b>	<b>15 662</b>	<b>185</b>	<b>3 828</b>

Catatan/Note: ...

Sumber/Source: Kantor Perusahaan Daerah Air Minum / Office of The Regional Drinking Water Company

**Tabel 6.11** Jumlah Pelanggan menurut kategori Pelanggan PDAM di Kabupaten Tolitoli 2022  
*Number of Production That Yield, Sold Out, and Value of Selling Fresh Water in Tolitoli, 2022*

Kategori Pelanggan <i>Customer Category</i>	Pelanggan <i>Customer</i>	Yang Disalurkan <i>Water Distributed (M<sup>3</sup>)</i>
(1)	(2)	(3)
1. HU dan Sosial Gol 1A	...	20 052
2. RSS, Sekolah dan Rumah Sakit Gol 2A	...	1 170 017
3. Rumah Sederhana Gol 3A	...	693 761
4. Instansi Pemerintah, TNI/POLRI Gol 3B	...	149 464
5. Niaga Kecil Gol 3C	...	175 154
6. Rumah Menengah Gol 4A	...	67 856
7. Niaga Sedang Gol 4B	...	69 979
8. Pelabuhan Gol 5A	...	6 823
<b>Jumlah/Total</b>	...	<b>2 353 106</b>

Catatan/Note: ...

Sumber/Source: Kantor Perusahaan Daerah Air Minum / Office of The Regional Drinking Water Company

**Tabel**  
**Table 6.12****Banyaknya Pelanggan PDAM Menurut Jenis Konsumen di Kabupaten Tolitoli, 2018 - 2022**  
**Number of PDAM Customers by Type of Customers in Tolitoli, 2018 - 2022**

<b>Kecamatan Subdistrict</b>	<b>2018</b>	<b>2019</b>	<b>2020</b>	<b>2021</b>	<b>2022</b>
<b>(1)</b>	<b>(2)</b>	<b>(3)</b>	<b>(4)</b>	<b>(5)</b>	<b>(6)</b>
<i>Sosial / Social</i>					
Umum / <i>General</i>	22	22	22	22	...
Khusus / <i>Special</i>	187	187	181	106	...
<i>Non Niaga/ Non Commercial</i>					
Rumah Tangga / <i>Household</i>	14 646	14 891	14 564	14 430	...
Intansi Pemerintah / <i>Government Agencies</i>	137	137	132	135	...
<i>Niaga / Trade</i>					
Kecil / <i>Small</i>	557	551	562	604	...
Sedang / <i>Moderate</i>	295	294	293	289	...
<i>Khusus / Special</i>					
Pelabuhan / <i>Port</i>	2	2	2	2	...
<b>Jumlah/Total</b>	<b>15 846</b>	<b>16 084</b>	<b>15 760</b>	<b>15 588</b>	<b>...</b>

Catatan/Note: ...

Sumber/Source: Kantor Perusahaan Daerah Air Minum / Office of The Regional Drinking Water Company



**Tabel**  
**Table 6.13****Banyaknya Air Minum yang Disalurkan Menurut Jenis  
Konsumen di Kabupaten Tolitoli, 2018 - 2022**  
**Number of Drinking Water Distributed by Type of Customers  
in Tolitoli, 2018-2022**

Kecamatan Subdistrict	2018	2019	2020	2021	2022
(1)	(2)	(3)	(4)	(5)	(6)
<i>Sosial / Social</i>					
Umum / General	2 594	3 888	3 975	2 000	2 000
Khusus / Special	21 344	29 745	28 748	20 084	18 052
<i>Non Niaga/ Non Commercial</i>					
Rumah Tangga / Household	1 983 831	2 116 214	2 110 597	2 112 855	1 931 634
Intansi Pemerintah / Government Agencies	141 093	194 965	213 766	170 378	149 464
<i>Niaga / Trade</i>					
Kecil / Small	158 452	162 981	158 448	175 996	175 154
Sedang / Moderate	80 056	81 979	75 116	67 751	69 979
<i>Khusus / Special</i>					
Pelabuhan / Port	4 255	4 309	3 849	5 318	6 823
<b>Jumlah/Total</b>	<b>2 391 625</b>	<b>2 594 081</b>	<b>2 59 499</b>	<b>2 554 382</b>	<b>2 353 106</b>

Catatan/Note: ...

Sumber/Source: Kantor Perusahaan Daerah Air Minum / Office of The Regional Drinking Water Company



07

**PARIWISATA  
TOURISM**



INFOGRAFIS  
PEMBATAS BAB 07

<https://kolitolikab.bps.go.id>



**PENJELASAN TEKNIS**

1. Berdasarkan Undang-Undang Republik Indonesia No. 10 tahun 2009 Tentang kepariwisataan, Daya Tarik Wisata dijelaskan sebagai segala sesuatu yang memiliki keunikan, kemudahan, dan nilai yang berupa keanekaragaman kekayaan alam, budaya, dan hasil buatan manusia yang menjadi sasaran atau kunjungan wisatawan
2. Restoran adalah suatu jenis usaha yang mempergunakan seluruh bangunan secara permanen untuk menyediakan jasa pangan yang pengolahan dan penyajiannya secara langsung di tempat sesuai dengan keinginan para pengguna jasa yang mempunyai ciri pembeli biasanya dikenakan pajak. Izin restoran dan kualifikasinya diberikan oleh dinas terkait.

**TECHNICAL NOTES**

1. *Based on the Law of the Republic of Indonesia No. 10 of 2009 Regarding tourism, Tourist Attraction is described as anything that has uniqueness, convenience, and value in the form of a diversity of natural, cultural and man-made wealth that is the target or tourist visit.*
2. *Restaurant is a type of business that uses the entire building permanently to provide food services, processing and serving it directly on the spot according to the wishes of service users who have the characteristics of a buyer, are usually subject to tax. Restaurant permits and their qualifications are granted by the relevant agencies.*

<https://tolitolikab.bps.go.id>

**ULASAN**

1. Pada tahun 2022 terdapat 141 rumah makan/restoran di Kecamatan Tolitoli Utara. Kecamatan Baolan memiliki jumlah rumah makan/resto terbanyak yaitu sebesar 105 buah.
2. Pada tahun 2022 terdapat 83 daya Tarik wisata di Kecamatan Tolitoli Utara yang terdiri dari 57 buah daya tarik wisata alam, 16 buah daya Tarik wisata budaya, dan 10 buah daya Tarik wisata buatan.

**DESCRIPTION**

1. *In 2022 there are 141 restaurants/ restaurants in Tolitoli Regency. Baolan District has the highest number of restaurants/ restaurants, namely 105.*
2. *In 2022 there are 83 tourist attractions in Tolitoli Regency consisting of 57 natural tourist attractions, 16 cultural tourism attractions, and 10 artificial tourist attractions.*

<https://tolitolikab.bps.go.id>

<https://tolitolikab.bps.go.id>



**Tabel**  
**Table** 7.1**Jumlah Rumah Makan/Restoran Menurut Kecamatan di Kabupaten Tolitoli, 2019–2022**  
**Number of Restaurants by Subdistrict in Tolitoli Regency, 2019–2022**

Kecamatan Subdistrict	2019	2020	2021	2022
(1)	(2)	(3)	(4)	(5)
Dampal Selatan	3	3	3	3
Dampal Utara	3	3	3	3
Dondo	9	9	9	9
Ogodeide	-	-	-	-
Basidondo	8	8	8	8
Baolan	105	105	105	105
Lampasio	-	-	-	-
Galang	13	13	13	21
Tolitoli Utara	-	-	-	-
Dako Pemean	-	-	-	-
<b>Tolitoli</b>	<b>141</b>	<b>141</b>	<b>141</b>	<b>149</b>

Catatan/Note: ...

Sumber/Source: Dinas Pariwisata Kabupaten Tolitoli/Tourism Office of Tolitoli

**Tabel**  
**Table** 7.2**Banyaknya Daya Tarik Wisata di Kabupaten Tolitoli, 2021-2022**  
**Number of Travel Attraction in Tolitoli Regency, 2021-2022**

<b>Jenis Daya Tarik Wisata</b> <i>Types of Travel Attraction</i>	<b>2021</b>	<b>2022</b>
(1)	(2)	(3)
Daya Tarik Wisata Alam	42	57
Daya Tarik Wisata Budaya	16	16
Daya Tarik Wisata Buatan	10	10
<b>Jumlah/Total</b>	<b>68</b>	<b>83</b>

Catatan/Note: ...

Sumber/Source: Dinas Pariwisata Kabupaten Tolitoli/Tourism Office of Tolitoli

**Tabel**  
**Table** 7.3

**Banyaknya Daya Tarik Wisata Alam di Kabupaten Tolitoli, 2022**  
**Number of Travel Attraction in Tolitoli Regency, 2022**

<b>Nama Daya Tarik Wisata Alam</b>	<b>Kecamatan Subdistrict</b>	<b>Desa Village</b>	<b>Status Pengelolaan Management Status</b>
(1)	(2)	(3)	(4)
01. Air Terjun Padaelo	Dampal Selatan	Bangkir	Belum dikelola
02. Air Terjun Kalosi	Dampal Selatan	Dongko	Belum dikelola
03. Gunung Ntea	Dampal Selatan	Dongko	Belum dikelola
04. Ulat Sandung	Dampal Selatan	Dongko	Belum dikelola
05. Air Panas Tampiala	Dampal Selatan	Tampiala	Belum dikelola
06. Gunung Tinombala	Basidondo	Labonu	Belum dikelola
07. Gunung Sojol	Dampal Selatan	Kombo	Belum dikelola
08. Air Terjun Tattirie	Dampal Utara	Banagan	Belum dikelola
09. Air Terjun Kolasi	Dondo	Bambapun	Sudah dikelola
10. Air Panas Luokmanippi	Dondo	Luok Manippi	Belum dikelola
11. Danau Toga	Dondo	Malala	Belum dikelola
12. Danau Tanjung Sanjangan	Dondo	Salumbia	Belum dikelola
13. Air Terjun Batunapak	Basidondo	Labonu	Belum dikelola
14. Hutan Wisata Uwemopido	Baolan	Dadakitan	Belum dikelola
15. Batu Nobotak	Baolan	Dadakitan	Belum dikelola
16. Air Terjun Sigelang	Lampasio	Oyom	Dikelola Desa Wisata
17. Goa Pampaile	Lampasio	Oyom	Belum dikelola
18. Air Terjun Kambayan/Malangga	Galang	Tinigi	Belum dikelola
19. Tanjung Matop	Tolitoli Utara	Pinjan	Belum dikelola
20. Air Terjun Pidulu	Dako Pemea	Lingadan	Belum dikelola
21. Air Terjun Simaemae	Galang	Malangga	Belum dikelola
22. Air Terjun Batumoelan	Galang	Malangga	Belum dikelola
23. Air Panas Liu	Galang	Tinigi	Belum dikelola
24. Air Terjun Batu Meelam	Lampasio	Ogomatanang	Belum dikelola
25. Air Terjun Sindoliang	Dondo	Malala	Belum dikelola
26. Sungai Ogodeide	Ogodeide	Muara Besar	Belum dikelola
27. Air Terjun Jempangan	Tolitoli Utara	Lingadan	Belum dikelola

Lanjutan Tabel/*Continued Table 7.1.3*

<b>Nama Daya Tarik Wisata Alam</b>	<b>Kecamatan Subdistrict</b>	<b>Desa Village</b>	<b>Status Pengelolaan Management Status</b>
(1)	(2)	(3)	(4)
28. Pulau Tumpangan	Ogodeide	Kabetan	Belum dikelola
29. Pulau Pandan	Ogodeide	Sambujan	Belum dikelola
30. Tanjung Topingan/Malomba	Dondo	Malomba	Belum dikelola
31. Tanjung Tugan (Batu Kemaluan)	Dondo	Malala	Belum dikelola
32. Pantai Sabang	Galang	Sabang	Sudah dikelola
33. Pulau Kapas	Dako Pemeam	Kapas	Sudah dikelola
34. Taragusung	Tolitoli Utara	Santigi	Sudah dikelola
35. Pulau Tenggelanga	Ogodeide	Sambujan	Belum dikelola
36. Pulau Buol	Ogodeide	Kabetan	Tahap Perencanaan
37. Pulau Kabetan	Ogodeide	Kabetan	Belum dikelola
38. Pulau Simatang	Dampal Utara	Simatang	Belum dikelola
39. Pulau Lingayan	Dampal Utara	Ogotua	Sudah dikelola
40. Tanjung Penyuu	Dampal Utara	Sese	Belum dikelola
41. Teluk Malala	Dondo	Malala	Belum dikelola
42. Pulau Koko	Dampal Utara	Ogotua	Belum dikelola
43. Tanjung Jaleje	Dampal Utara	Ogotua	Belum dikelola
44. Pantai Kabinuang	Dampal Utara	Kabinuang	Belum dikelola
45. Pantai Bangkir	Dampal Selatan	Bangkir	Belum dikelola
46. Pantai Tanjung Simuntu	Dampal Selatan	Simuntu	RIP DTW
47. Pulau Salando	Dakopemean	Kapas	Belum dikelola
48. Kampung Nelayan Labuan Lobo	Ogodeide	Labuan Lobo	Belum dikelola
49. Pantai Abaling	Ogodeide	Pulias	Belum dikelola
50. Randi Beach	Galang	Sabang	Sudah dikelola
51. Niug Tubele Beach	Galang	Kalangkangan	Sudah dikelola
52. Pantai Batubangga Lalos	Galang	Lalos	Dikelola Desa Wisata
53. Tanjung Kekot	Galang	Lalos	Belum dikelola
54. Batu Damai Tanjung Bajugan	Galang	Bajugan	Belum dikelola
55. Pantai Pijar	Galang	Lalos	Sudah dikelola
56. Pulau Panjang/Dolongan	Tolitoli Utara	Santigi	Tahap Perencanaan
57. Teluk Ambo Tubang	Tolitoli Utara	Teluk Jaya	Belum dikelola

Catatan/Note: ...

Sumber/Source: Dinas Pariwisata Kabupaten Tolitoli/*Tourism Office of Tolitoli*

**Tabel**  
**Table** 7.4**Banyaknya Daya Tarik Wisata Budaya di Kabupaten Tolitoli, 2022**  
**Number of Travel Attraction in Tolitoli Regency, 2022**

	<b>Nama Daya Tarik Wisata Budaya</b>	<b>Kecamatan Subdistrict</b>	<b>Desa Village</b>	<b>Status Pengelolaan Management Status</b>
	(1)	(2)	(3)	(4)
01.	Makam Raja Dampal	Dampal Selatan	Dongko	Belum dikelola
02.	Rumah Adat Dampal	Dampal Selatan	Bangkir	Sudah dikelola
03.	Monumen Lanoni	Dondo	Malomba	Sudah dikelola
04.	Rumah Adat Dondo	Dondo	Malomba	Sudah dikelola
05.	Pulau Lutungan (Makam Raja Tolitoli)	Dampal Selatan	Tampiala	Sudah dikelola
06.	Balre Masigi	Basidondo	Labonu	Sudah dikelola
07.	Makam Lanoni (Pejuang Dondo)	Dondo	Ogogasang	Sudah dikelola
08.	Sumur Tua	Dondo	Malomba	Belum dikelola
09.	Ogotaring (Kampung Sejarah)	Lampasio	Oyom	Belum dikelola
10.	Lobong Taudako Lipu Tottoli	Baolan	Tuweley	Sudah dikelola
11.	Makam Raja Tolitoli	Baolan	Buntuna	Belum dikelola
12.	Makam Sultan/Raja Tolitoli	Baolan	Nalu	Belum dikelola
13.	Makam Dai Manampa (Raja Dondo)	Lampasio	Lampasio	Belum dikelola
14.	Kampung Wisata Malangga	Galang	Malangga	Belum dikelola
15.	Makam Sitti Bantan Intan Matia Matapis (Permaisuri Raja Timmoen)	Baolan	Dadakitan	Belum dikelola
16.	Monumen Salumpaga	Tolitoli Utara	Salumpaga	Belum dikelola

Catatan/Note: ...

Sumber/Source: Dinas Pariwisata Kabupaten Tolitoli/Tourism Office of Tolitoli

**Tabel**  
**Table** 7.4

**Banyaknya Daya Tarik Wisata Buatan di Kabupaten Tolitoli,  
2022**  
**Number of Travel Attraction in Tolitoli Regency, 2022**

Nama Daya Tarik Wisata Alam	Kecamatan Subdistrict	Desa Village	Status Pengelolaan Management Status
(1)	(2)	(3)	(4)
01. Agrowisata (Kebun Buah)	Lampasio	Oyom	Sudah dikelola
02. Kuliner Tj. Batu	Baolan	Baru	Sudah dikelola
03. Pemandian Tuweley	Baolan	Tuweley	Sudah dikelola
04. Kuliner Jalan Baru (JB)	Baolan	Sidoarjo	Sudah dikelola
05. Kolam Renang Buntuna	Baolan	Buntuna	Sudah dikelola
06. Bendungan Kolondom	Galang	Tinigi	Belum dikelola
07. Pasar Ikan Doyan	Galang	Ogomoli	Sudah dikelola
08. Agrowisata (Perkebunan Cengkeh)	Ogodeide, Baolan, Tolitoli Utara, Dako Pemean	-	-
09. Penangkaran Rusa	Lampasio	Sibea	Sudah Dikelola
10. Penangkaran Penyu	Dampal Utara	Sese	Sudah Dikelola

Catatan/Note: ...

Sumber/Source: Dinas Pariwisata Kabupaten Tolitoli/ *Tourism Office of Tolitoli*

**Tabel**  
**Table** 7.5**Banyaknya Kunjungan Wisatawan Mancanegara,  
Wisatawan Nusantara dan Hotel di Kabupaten Tolitoli,  
2019 - 2022**  
**Number of Foreign Tourist, Local Tourist and Hotel Visit in  
Tolitoli Regency, 2019 - 2022**

<b>Kunjungan Subdistrict</b>	<b>2019</b>	<b>2020</b>	<b>2021</b>	<b>2022</b>
(1)	(2)	(3)	(4)	(5)
Wisatawan Mancanegara <i>Foreign Tourist</i>	58	3	COVID	25
Wisatawan Nusantara <i>Local Tourist</i>	43 185	45 447	23 122	27 718
Hotel <i>Hotel</i>	11 472	7 853	8 973	10 619
<b>Tolitoli</b>	<b>54 715</b>	<b>53 303</b>	<b>32 095</b>	<b>38 362</b>

Catatan/Note: ...


Sumber/Source: Dinas Pariwisata Kabupaten Tolitoli/Tourism Office of Tolitoli

<https://tolitolikab.bps.go.id>



08

**TRANSPORTASI DAN KOMUNIKASI**  
***TRANSPORTATION AND COMMUNICATION***



INFOGRAFIS  
PEMBATAS BAB 08

<https://kolitolikab.bps.go.id>



**PENJELASAN TEKNIS**

1. Data transportasi dan komunikasi meliputi:
  - a. Panjang jalan
  - b. Pos dan telekomunikasi
2. Kendaraan bermotor adalah setiap kendaraan yang digerakkan oleh peralatan teknik yang ada pada kendaraan tersebut, biasanya digunakan untuk angkutan orang atau barang di atas jalan raya selain kendaraan yang berjalan di atas rel. Kendaraan bermotor yang dicatat adalah semua jenis kendaraan kecuali kendaraan bermotor TNI/ Polri dan Korps Diplomatik.
3. Mobil penumpang adalah setiap kendaraan bermotor yang dilengkapi dengan tempat duduk untuk sebanyak-banyaknya delapan orang, tidak termasuk tempat duduk untuk pengemudi, baik dilengkapi atau tidak dilengkapi bagasi.
4. Mobil bus adalah setiap kendaraan bermotor yang dilengkapi dengan tempat duduk untuk lebih dari delapan orang, tidak termasuk tempat duduk untuk pengemudi, baik dilengkapi atau tidak dilengkapi bagasi.
5. Mobil truk adalah setiap kendaraan bermotor yang digunakan untuk angkutan barang, selain mobil penumpang, mobil bus, dan kendaraan bermotor roda dua.
6. Data panjang jalan negara dan jalan provinsi bersumber

**TECHNICAL NOTES**

1. *Data on transportations and communications cover:*
  - a. *Length of road*
  - b. *Post and telecommunication*
2. *Motor vehicles are any kind of vehicles motorized by machine set up in those vehicles, they are usually used for transporting peoples or goods on roads except vehicles moving along a railway line. The data cover all kinds of motor vehicles except those belong to Indonesia Army Force Indonesian State Police and Diplomatic Corps.*
3. *Passenger cars are any motor vehicles with no more than eight seats, excluding seat for driver, it can be with or without hoot.*
4. *Buses are large passenger cars having seats for more than eight passengers, excluding seat for driver, it can be with or without hoot.*
5. *Trucks are any motor vehicles used to transport goods excluding passenger cars, buses, and motorcycles.*
6. *Data on the length of state and provincial roads were taken from*

dari Kementerian Pekerjaan Umum dan Perumahan Rakyat, sedangkan jalan kabupaten/kota bersumber dari Dinas Pekerjaan Umum Kabupaten/Kota,

7. Kantor Pos adalah tempat pemberi pelayanan komunikasi tertulis dan atau surat elektronik, layanan paket, layanan logistik, layanan transaksi keuangan, dan layanan keagenan pos untuk kepentingan umum. Rumah pos berfungsi sama seperti kantor pos dan kantor pos pembantu, bedanya rumah pos biasanya terletak di daerah terpencil.

*the Ministry of Public Works and Housing, while the regency/ municipality roads data were taken from Regency/ Municipality Public Works Offices,*

7. *Post Office is a service provider facility of written communication and or electronic mail, parcel service, logistics services, financial transaction services, and postal services to the public. Postal house has the same function as the post office and subsidiary of post office, the difference is that postal house is usually located in remote areas.*

<https://tolitoli.kab.bps.go.id>

**ULASAN****DESCRIPTION**

- |  |  |
|--|--|
| <ol style="list-style-type: none"> <li>1. Total panjang jalan di Kabupaten Tolitoli pada tahun 2022 yaitu 907,474 km yang terdiri dari 327 km jalan aspal, 396,33 km jalan kerikil, 142,64 km jalan tanah, dan 41,51 km jalan beton. Kondisi jalan di Kabupaten Tolitoli pada tahun 2022 sejauh 253,37 km dalam keadaan baik, 193,48 km dalam keadaan sedang, 122,914 km dalam keadaan rusak ringan, dan 337,71 km dalam keadaan rusak berat.</li> <li>2. Banyaknya pajak kendaraan bermotor yang dibayarkan ditahun 2022 adalah 28.113 unit kendaraan, dengan rincian 24.138 unit kendaraan lama dan 3.975 unit kendaraan baru. jenis kendaraan bermotor terbanyak di Kabupaten Tolitoli tahun 2022 adalah kendaraan bermotor roda dua sebanyak 23.122 unit dan minibus sebanyak 3.147 unit.</li> <li>3. Di tahun 2022 tercatat sebanyak 84 pesawat yang datang ke Tolitoli dengan mengangkut penumpang sebanyak 3.146 orang. pesawat yang berangkat dari Tolitoli juga sebanyak 84 pesawat, dengan mengangkut penumpang sebanyak 3.243 orang.</li> <li>4. Sebanyak 119.818 Ton barang perdagangan yang dibongkar di Pelabuhan Tolitoli, dan sebanyak 76.906 Ton barang perdagangan yang dimuat dari Pelabuhan Tolitoli di Tahun 2022.</li> </ol> | <ol style="list-style-type: none"> <li>1. <i>The total length of roads in Tolitoli Regency in 2022 is 907,474 km consisting of 327 km of paved roads, 396,33 km of gravel roads, 142,64 km of soil roads, and 41,51 km of rigid roads. Length of road by conditions in Tolitoli Regency in 2021 as far as 253,37 km are in good condition, 193,48 km are in moderate condition, 122,914 km are in a damaged condition, and 337,71 km are in a state of severely damage.</i></li> <li>2. <i>The number of motor vehicle taxes paid in 2022 is 28,113 vehicles, with details of 24,138 old vehicles and 3,975 new vehicles. The most types of motorized vehicles in Tolitoli Regency in 2022 are motorcycles with 23,122 units and minibuses with 3,147 units.</i></li> <li>3. <i>In 2022, there were 84 incoming aircraft that carrying 3,146 passengers. There were also 84 planes departing from Tolitoli, carrying 3,243 passengers</i></li> <li>4. <i>A total of 119,818 Tons of merchandise were unloaded at the Port of Tolitoli, and a total of 76,906 Tons of merchandise loaded from the Port of Tolitoli in 2022</i></li> </ol> |
|--|--|

<https://tolitolikab.bps.go.id>

## 8.1 TRANSPORTASI TRANSPORTATION

**Tabel 8.1.1 Panjang Jalan<sup>1</sup> Menurut Tingkat Kewenangan Pemerintahan di Kabupaten Tolitoli (km), 2020–2022**  
**Length of Roads<sup>1</sup> by Level of Government Authority in Tolitoli Regency (km), 2020–2022**

Tingkat Kewenangan Pemerintahan Level of Government Authority	2020	2021	2022
(1)	(2)	(3)	(4)
Negara <sup>2</sup> /State <sup>2</sup>	...	...	...
Provinsi/Province	...	...	...
Kabupaten/Kota Regency/Municipality	907,474	907,474	907,474
<b>Jumlah/Total</b>	<b>907,474</b>	<b>907,474</b>	<b>907,474</b>

Catatan/Note: <sup>1</sup> Data tidak termasuk panjang jalan tol/Excluding toll road

<sup>2</sup> Berdasarkan Keputusan Menteri Pekerjaan Umum dan Perumahan Rakyat No. 248/KPTS/M/2016/Based on Public Work and Public Housing Ministerial Decree No. 248/KPTS/M/2016

Sumber/Source: Dinas Pekerjaan Umum Kabupaten Tolitoli/Office of Public Works Tolitoli

**Tabel 8.1.2 Panjang Jalan Menurut Jenis Permukaan Jalan di Kabupaten Tolitoli (km), 2020–2022**  
***Length of Roads by Type of Road Surface in Tolitoli Regency (km), 2020–2022***

<b>Jenis Permukaan Jalan</b> <i>Type of Road Surface</i>	<b>2020</b>	<b>2021</b>	<b>2022</b>
(1)	(2)	(3)	(4)
Aspal/ <i>Paved</i>	332,235	337,693	327,0
Kerikil/ <i>Gravel</i>	381,224	385,416	396,33
Tanah/ <i>Soil</i>	157,350	146,100	142,64
Lainnya/ <i>Others</i>	36,645	38,265	41,51
<b>Jumlah/Total</b>	<b>907,474</b>	<b>907,474</b>	<b>907,48</b>

Catatan/*Note*: ...

Sumber/*Source*: Dinas Pekerjaan Umum Kabupaten Tolitoli/*Office of Public Works Tolitoli*



**Tabel 8.1.3**  
**Table**

**Panjang Jalan Menurut Kondisi Jalan di Kabupaten Tolitoli (km), 2020–2022**  
***Length of Roads by Condition of Roads in Tolitoli Regency (km), 2020–2022***

<b>Kondisi Jalan</b> <b><i>Condition of Roads</i></b>	<b>2020</b>	<b>2021</b>	<b>2022</b>
(1)	(2)	(3)	(4)
Baik/ <i>Good</i>	244,121	272,506	253,37
Sedang/ <i>Moderate</i>	161,977	151,552	193,48
Rusak/ <i>Damage</i>	202,747	201,162	122,914
Rusak Berat/ <i>Severely Damage</i>	298,629	282,254	337,71
<b>Jumlah/<i>Total</i></b>	<b>907,474</b>	<b>907,474</b>	<b>907,474</b>

Catatan/*Note*: ...

Sumber/*Source*: Dinas Pekerjaan Umum Kabupaten Tolitoli/*Office of Public Works Tolitoli*

**Tabel 8.1.4** Jumlah dan Kondisi Jembatan di Kabupaten Tolitoli menurut Kecamatan (unit), 2022  
**Number and Condition of Bridge by Subdistrict in Tolitoli Regency (unit), 2022**

Kecamatan Subdistrict	Jumlah Jembatan Number of Bridge	Kondisi Jembatan Bridge Condition				
		Baik Good	Sedang Moderately	Rusak Ringan Slightly Damage	Rusak Berat Heavy Damage	Runtuh Collapse
(1)	(2)	(3)	(4)	(5)	(6)	(7)
Dampal Selatan	19	2	13	1	3	-
Dampal Utara	18	-	10	5	2	1
Dondo	16	2	8	1	4	1
Ogodeide	33	-	13	6	12	2
Basidondo	16	1	5	7	3	-
Baolan	44	6	34	1	3	-
Lampasio	2	-	-	-	2	-
Galang	28	5	20	2	-	1
Tolitoli Utara	10	5	-	-	2	3
Dako Pemea	12	9	-	2		1
<b>Tolitoli</b>	<b>198</b>	<b>30</b>	<b>103</b>	<b>25</b>	<b>31</b>	<b>9</b>

Catatan/Note: ...

Sumber/Source: Dinas Pekerjaan Umum Kabupaten Tolitoli/Office of Public Works Tolitoli

**Tabel**  
**Table** 8.1.5

**Banyaknya Kendaraan Bermotor Berdasarkan Pajak Kendaraan dan Jenis Kendaraan di Kabupaten Tolitoli (unit), 2021 - 2022**  
**Number of Vehicles by Vehicle Type in Tolitoli (units), 2018 - 2022**

Jenis Kendaraan Vehicle Type	PKB Lama		PKB Baru	
	2021	2022	2021	2022
(1)	(2)	(3)	(4)	(5)
Sedan/Sedan	17	19	-	-
Jeep/Jeep	170	173	8	5
Bus/Bus	-	-	-	-
Pick Up/Pick Up	791	847	83	56
Truck/Truck	72	184	50	67
Truk Ringan/Light Truck	378	415	22	52
Microbus/Microbus	6	8	1	1
Minibus/Minibus	2 552	2 933	217	214
Kendaraan Bermotor Roda dua/Motorcycle	19 438	19 550	2 894	3 572
Kendaraan Bermotor Roda Tiga/Tricycle	7	9	10	8
<b>Tolitoli</b>	<b>23 434</b>	<b>24 138</b>	<b>3 285</b>	<b>3 975</b>

Catatan/Note: ...

Sumber/Source: Kantor Bersama Samsat Tolitoli

**Tabel** 8.1.6 **Arus Lalu Lintas Pesawat Udara di Bandar Udara Lalos Kabupaten Tolitoli Tahun 2021 - 2022**  
**Table** **Aircraft Traffic at Lalos Airport Tolitoli, 2021 - 2022**

Bulan Month	2021		2022	
	Jumlah Pesawat Datang Incoming Aircraft	Jumlah Pesawat Berangkat Departing Aircraft	Jumlah Pesawat Datang Incoming Aircraft	Jumlah Pesawat Berangkat Departing Aircraft
(1)	(2)	(3)	(4)	(5)
01. Januari	3	3	10	10
02. Februari	1	1	12	12
03. Maret	3	3	12	12
04. April	4	4	8	8
05. Mei	2	2	11	11
06. Juni	5	5	6	6
07. Juli	1	1	6	6
08. Agustus	0	0	5	5
09. September	0	0	1	1
10. Oktober	6	6	5	5
11. November	7	7	4	4
12. Desember	10	10	4	4
<b>Jumlah/Total</b>	<b>42</b>	<b>42</b>	<b>84</b>	<b>84</b>

Catatan/Note: ...

Sumber/Source: Kantor Bandara Udara Lalos/Office of Airport Lalos

**Tabel**  
**Table** 8.1.7**Arus Lalu Lintas Penumpang di Bandar Udara Lalos  
Kabupaten Tolitoli Tahun 2021 - 2022**  
**Passenger Traffic at Lalos Airport Tolitoli, 2021 - 2022**

Bulan Month	2021		2022	
	Jumlah Penumpang Datang <i>Incoming Passenger</i>	Jumlah Penumpang Berangkat <i>Departing Passenger</i>	Jumlah Penumpang Datang <i>Incoming Passenger</i>	Jumlah Penumpang Berangkat <i>Departing Passenger</i>
(1)	(2)	(3)	(4)	(5)
01. Januari	64	78	407	393
02. Februari	20	12	483	553
03. Maret	64	78	532	615
04. April	146	199	287	210
05. Mei	65	71	353	366
06. Juni	179	254	240	414
07. Juli	34	29	215	183
08. Agustus	0	0	167	149
09. September	0	0	81	43
10. Oktober	116	127	133	114
11. November	249	227	133	94
12. Desember	306	350	115	109
<b>Jumlah/Total</b>	<b>1 243</b>	<b>1 425</b>	<b>3 146</b>	<b>3 243</b>

Catatan/Note: ...

Sumber/Source: Kantor Bandara Udara Lalos/Office of Airport Lalos

**Tabel**  
**Table** 8.1.8**Banyaknya Barang dan Bagasi yang Dibongkar dan Dimuat di Bandar Udara Lalos Kabupaten Tolitoli Tahun 2021 - 2022****Number of Unloading and Loaded Baggage and Goods in Lalos Airport Tolitoli, 2021 - 2022**

Bulan Month	2021		2022	
	Jumlah Penumpang Datang Incoming Passenger	Jumlah Penumpang Berangkat Departing Passenger	Jumlah Penumpang Datang Incoming Passenger	Jumlah Penumpang Berangkat Departing Passenger
(1)	(2)	(3)	(4)	(5)
01. Januari	266	280	2 036	2 161
02. Februari	220	38	2 533	3 526
03. Maret	266	280	2 638	2 616
04. April	947	263	2 083	1 415
05. Mei	215	391	1 404	2 231
06. Juni	871	712	1 624	1 216
07. Juli	96	48	1 247	1 107
08. Agustus	0	0	960	1 237
09. September	0	0	491	231
10. Oktober	322	318	795	718
11. November	1 492	804	779	423
12. Desember	1 434	1 964	736	811
<b>Jumlah/Total</b>	<b>6 129</b>	<b>5 098</b>	<b>17 692</b>	<b>35 018</b>

Catatan/Note: ...

Sumber/Source: Kantor Bandara Udara Lalos/Office of Airport Lalos

**Tabel**  
**Table 8.1.9****Jumlah Kunjungan Kapal Laut di Pelabuhan Tolitoli  
Kabupaten Tolitoli Tahun 2021 - 2022**  
**Number of Ship visit in Tolitoli Port, Tolitoli, 2021 - 2022**

<b>Bulan Month</b>	<b>2021</b>	<b>2022</b>
(1)	(2)	(3)
01. Januari	28	21
02. Februari	21	19
03. Maret	26	23
04. April	23	21
05. Mei	23	22
06. Juni	23	25
07. Juli	18	22
08. Agustus	11	22
09. September	22	25
10. Oktober	23	28
11. November	24	30
12. Desember	24	23
<b>Jumlah/Total</b>	<b>266</b>	<b>281</b>

Catatan/Note: ...

Sumber/Source: PT. Pelindo IV (Persero) Cabang Tolitoli/Indonesia Port Corporation

**Tabel** 8.1.10 **Arus Lalu Lintas Penumpang Dalam Negeri di Pelabuhan Tolitoli Kabupaten Tolitoli Tahun 2021 - 2022**  
**Table** **Domestic Passenger Traffic at Tolitoli Port, Tolitoli, 2021 - 2022**

Bulan Month	2021		2022	
	Jumlah Penumpang Turun Incoming Passenger	Jumlah Penumpang Naik Departing Passenger	Jumlah Penumpang Turun Incoming Passenger	Jumlah Penumpang Naik Departing Passenger
(1)	(2)	(3)	(4)	(5)
01. Januari	712	685	864	575
02. Februari	650	405	696	343
03. Maret	272	380	401	0
04. April	764	792	857	485
05. Mei	523	458	1 082	665
06. Juni	939	938	1 197	893
07. Juli	591	281	1 268	581
08. Agustus	0	58	1 137	936
09. September	275	314	1 352	589
10. Oktober	494	424	1 352	789
11. November	799	614	1 147	826
12. Desember	824	500	1 352	855
<b>Jumlah/Total</b>	<b>6 843</b>	<b>5 849</b>	<b>12 705</b>	<b>7 537</b>

Catatan/Note: ...

Sumber/Source: PT. Pelindo IV (Persero) Cabang Tolitoli/Indonesia Port Corporation



**Tabel**  
**Table** 8.1.10

**Arus Lalu Lintas Penumpang Dalam Negeri di Pelabuhan Tolitoli Kabupaten Tolitoli Tahun 2021 - 2022**  
**Domestic Passenger Traffic at Tolitoli Port, Tolitoli, 2021 - 2022**

Bulan Month	2021		2022	
	Barang Bongkar Unloading Baggage Goods (Ton)	Barang Muat Loaded Baggage Goods (Ton)	Barang Bongkar Unloading Baggage Goods (Ton)	Barang Muat Loaded Baggage Goods (Ton)
(1)	(2)	(3)	(4)	(5)
01. Januari	8 784	7 719	6 022	3 353
02. Februari	5 672	3 216	13 112	6 721
03. Maret	10 230	7 434	10 036	6 832
04. April	7 882	6 228	12 924	9 453
05. Mei	9 898	7 092	4 374	4 455
06. Juni	9 568	7 811	13 488	8 866
07. Juli	10 438	8 716	10 584	6 014
08. Agustus	12 089	5 976	8 648	5 058
09. September	13 416	7 173	12 570	6 455
10. Oktober	8 634	3 222	8 316	6 973
11. November	8 276	7 272	11 122	8 154
12. Desember	12 024	7 380	8 622	4 572
<b>Jumlah/Total</b>	<b>116 911</b>	<b>79 239</b>	<b>119 818</b>	<b>76 906</b>

Catatan/Note: ...

Sumber/Source: PT. Pelindo IV (Persero) Cabang Tolitoli/Indonesia Port Corporation

## 8.2 KOMUNIKASI COMMUNICATION

**Tabel 8.2.1** Jumlah Kantor Pos Pembantu Menurut Kecamatan di Kabupaten Tolitoli, 2019–2022  
*Number of Post Offices Subsidiaries by Subdistrict in Tolitoli Regency, 2019–2022*

Kecamatan Subdistrict	2019	2020	2021	2022
(1)	(2)	(3)	(4)	(5)
Dampal Selatan	1	1	1	1
Dampal Utara	1	1	1	1
Dondo	1	1	1	1
Ogodeide	-	-	-	-
Basidondo	-	-	-	-
Baolan	2	2	2	2
Lampasio	-	-	-	-
Galang	1	1	1	1
Tolitoli Utara	1	1	1	1
Dako Pemean	-	-	-	-
<b>Tolitoli</b>	<b>7</b>	<b>7</b>	<b>7</b>	<b>7</b>

Catatan/Note: ...

Sumber/Source: Kantor Pos dan Giro Kabupaten Tolitoli / Post Office Tolitoli

**Tabel**  
**Table** 8.2.2

**Laporan Produksi Surat Pos Biasa dan Terbukukan yang Diterima dan Dikirim di Dalam Negeri dan Luar Negeri, Kabupaten Tolitoli Tahun 2022**  
**Report on the Production of Ordinary and Booked Post Mails Received and Sent Domestically and Foreign Affairs, Tolitoli Regency in 2022**

Kategori Surat Pos/ Post Mails Category	Satuan Unit	Biasa/ Ordinary		Terbukukan/ Booked	
		Kirim/ Sent	Bayar / Paid	Kirim/ Sent	Bayar / Paid
(1)	(2)	(3)	(4)	(5)	(6)
Dalam Negeri/ Local	Lembar Sheet	...	...	...	...
Luar Negeri / Foreign Affairs	Lembar Sheet	...	...	...	...
Kilat Khusus/ Quick Special	Lembar Sheet	...	...	...	...
EMS / Express Mail Service	Lembar Sheet	...	...	...	...
<b>Tolitoli</b>		...	...	...	...

Catatan/Note: ...

Sumber/Source: Kantor Pos dan Giro Kabupaten Tolitoli / Post Office Tolitoli

**Tabel 8.2.3** **Laporan Produksi Jasa Keuangan Weselpos dan Soop/ Pospay Menurut trx dan Nilai (Rp .000), Kabupaten Tolitoli Tahun 2022**  
**Post and Post / Sop Wes Pospay Financial Services Production Report by trx and Value (Rp.000), Tolitoli Regency in 2022**

Kategori Surat Pos/ Post Mails Category	Satuan Unit	Weselpos		Sopp/Pospay
		Kirim/ Sent	Bayar / Paid	
(1)	(2)	(3)	(4)	(5)
Trx	Lembar Sheet	...	...	...
Nilai/Value	Ribu Rupiah/ Thousand Rupiah (Rp .000)	...	...	...

Catatan/Note: ...

Sumber/Source: Kantor Pos dan Giro Kabupaten Tolitoli / Post Office Tolitoli

**Tabel**  
**Table** 8.2.4

**Banyaknya Kapasitas dan Pemasangan Telepon Sentral dan Koneksi Induk Menurut Jenis Koneksi di Kabupaten Tolitoli 2022**  
**Capacity and Installed Central Telephone and Parent Connection by Type of Connection in Tolitoli, 2022**

Klasifikasi <i>Classification</i>	Jenis Kabel/ <i>Cable Type</i>		Jumlah <i>Total</i>
	Fiber <i>Fiber</i>	Non-Fiber <i>Non-Fiber</i>	
(1)	(3)	(4)	(6)
1. 1P	...	...	...
2. 2P	...	...	...
3. 3P	...	...	...
<b>Jumlah / Total</b>	...	...	...

Catatan/Note: ...

Sumber/Source: Kantor PT. Telkom Cabang Tolitoli/Office of PT. Telkom Branch Tolitoli

<https://tolitolikab.bps.go.id>

09

**PERBANKAN, KOPERASI, DAN HARGA-HARGA  
*BANKING, COOPERATIVE, AND PRICES***



INFOGRAFIS  
PEMBATAS BAB 09

<https://tolitolikab.bps.go.id>





**PENJELASAN TEKNIS**

1. Koperasi adalah perusahaan yang beranggotakan orang-orang atau badan hukum koperasi dengan melandaskan kegiatannya berdasarkan prinsip koperasi sekaligus sebagai gerakan ekonomi rakyat yang berdasarkan azas kekeluargaan. Bentuk badan hukum koperasi ini dikeluarkan dan disahkan oleh Departemen Koperasi
2. Bank adalah badan usaha yang menghimpun dana dari masyarakat dalam bentuk simpanan dan menyalurkannya kepada masyarakat dalam bentuk kredit dan/atau bentuk lainnya dalam rangka meningkatkan taraf hidup rakyat.
3. Bank Perkreditan Rakyat (BPR) adalah perusahaan/usaha perbankan yang kegiatannya hanya menerima simpanan dalam bentuk tabungan dan deposito serta memberikan kredit berskala kecil dalam jangka pendek kepada masyarakat dalam wilayah kerja tertentu yang umumnya bersifat lokal. Dalam melakukan pengumpulan dana BPR dapat menerima simpanan hanya dalam bentuk tabungan dan deposito berjangka, dalam penyaluran dananya memberikan pinjaman kepada masyarakat ekonomi lemah dan masyarakat desa yang membutuhkan.

**TECHNICAL NOTES**

1. *Cooperatives are companies whose members are individuals or cooperative legal entities by basing their activities on the cooperative principle as well as a people's economic movement based on the principle of kinship. This cooperative legal entity form is issued and authorized by the Ministry of Cooperatives*
2. *Bank is a business entity that collects funds from the public in the form of savings and distributes it to the public in the form of credit and /or other forms in order to improve the people's standard of living.*
3. *Bank Perkreditan Rakyat (BPR) is a banking company/business whose activities only accept savings in the form of savings and time deposits and provide small-scale short-term credit to people in certain work areas, which are generally local in nature. In collecting funds, BPRs can only receive savings in the form of savings and time deposits, in channeling the funds, providing loans to economically weak communities and rural communities in need.*

<https://tolitolikab.bps.go.id>

**ULASAN****DESCRIPTION**

- |   |   |
|---|---|
| <ol style="list-style-type: none"> <li>1. Jumlah Koperasi aktif di Kabupaten Tolitoli tahun 2021 sebanyak 80 unit, sebagian besar tersebar di Kecamatan Baolan sebanyak 43 unit koperasi, di Kecamatan Dampal Selatan tidak ada koperasi sama sekali.</li> <li>2. Menurut jenisnya, koperasi terbanyak adalah Koperasi Pegawai Negeri sebanyak 18 unit dan koperasi Serba Usaha sebanyak 16 unit. Hanya terdapat 2 Koperasi Unit Desa di Kabupaten Tolitoli, tapi jumlah anggotanya justru yang paling banyak yaitu 3.956 orang, sedangkan koperasi Pegawai Negeri dengan jumlah 18 unit hanya memiliki anggota sebanyak 2.576 orang</li> </ol> | <ol style="list-style-type: none"> <li>1. <i>The number of active cooperatives in Tolitoli Regency at 2021st is 80 units, most of them are spread out in Baolan District as many as 43 cooperative units, in South Dampal District there are no cooperatives at all</i></li> <li>2. <i>According to type, the most cooperatives are Civil Servant Cooperatives with 18 units and Multipurpose Cooperatives with 16 units. There are only 2 Village Unit Cooperatives in Tolitoli Regency, but the number of members is precisely 3,956 people, while the Civil Servant Cooperative with 18 units only has 2,576 members.</i></li> </ol> |
|---|---|

<https://tolitolikab.bps.go.id>

**Tabel**  
**Table** 9.1

**Jumlah Koperasi Aktif Menurut Kecamatan di Kabupaten Tolitoli, 2019–2022**  
**Number of Active Cooperative by Subdistrict in Tolitoli Regency, 2019–2022**

Kecamatan Subdistrict	2019	2020	2021	2022
(1)	(2)	(3)	(4)	(5)
Dampal Selatan	...	...	-	...
Dampal Utara	...	...	2	...
Dondo	...	...	4	...
Ogodeide	...	...	4	...
Basidondo	...	...	3	...
Baolan	...	...	43	...
Lampasio	...	...	6	...
Galang	...	...	10	...
Tolitoli Utara	...	...	5	...
Dako Pemean	...	...	3	...
<b>Tolitoli</b>	...	...	<b>80</b>	...

Catatan/Note: ...

Sumber/Source: Dinas Koperasi UMKM Kabupaten Tolitoli/Office of UMKM Cooperation Tolitoli

**Tabel**  
**Table** 9.2**Jumlah Koperasi Menurut Jenis Koperasi dan Kecamatan di Kabupaten Tolitoli, 2022**  
**Number of Cooperative by Kind of Cooperative and Subdistrict in Tolitoli Regency, 2022**

Kecamatan Subdistrict	Jenis Koperasi/ Kind of Cooperative					Jumlah Total
	KUD	KPRI	KOPKAR	KOPPAS	Lainnya Other	
(1)	(2)	(3)	(4)	(5)	(6)	(7)
Dampal Selatan	...	...	...	...	...	...
Dampal Utara	...	...	...	...	...	...
Dondo	...	...	...	...	...	...
Ogodeide	...	...	...	...	...	...
Basidondo	...	...	...	...	...	...
Baolan	...	...	...	...	...	...
Lampasio	...	...	...	...	...	...
Galang	...	...	...	...	...	...
Tolitoli Utara	...	...	...	...	...	...
Dako Pemean	...	...	...	...	...	...
<b>Tolitoli</b>	...	...	...	...	...	...

Catatan/Note: ...

Sumber/Source: Dinas Koperasi UMKM Kabupaten Tolitoli/Office of UMKM Cooperation Tolitoli

**Tabel 9.3** Jumlah Koperasi dan Anggota Menurut Jenisnya di Kabupaten Tolitoli Tahun 2022  
*Number of Cooperation and Members by Kind of Cooperate in Tolitoli, 2022*

Jenis Koperasi <i>Kind of Cooperatives</i>	Koperasi <i>Cooperate (Buah)</i>	Anggota <i>Members (Orang)</i>
(1)	(2)	(3)
01. K U D	...	...
02. K S U	...	...
03. Koperasi Pegawai Negeri	...	...
04. Koperasi Fungsional ABRI	...	...
05. Koperasi Pasar	...	...
06. Koperasi Karyawan	...	...
07. Koperasi Pensiunan	...	...
08. Koperasi Wanita	...	...
09. Koperasi Peternakan	...	...
10. Koperasi Simpan Pinjam	...	...
11. Koperasi Jasa Angkutan	...	...
12. Koperasi Pemuda	...	...
13. Koperasi Pondok Pesantren	...	...
14. Koperasi Veteran	...	...
15. Koperasi Kontraktor	...	...
16. Koperasi Kerajinan	...	...
17. Koperasi Pertanian	...	...
18. Koperasi Perikanan	...	...
19. Koperasi Syariah	...	...
20. Koperasi Nelayan	...	...
21. Koperasi KJKS	...	...
22. Koperasi Konsumen	...	...
23. Koperasi Produsen	...	...
24. Koperasi Perkebunan & Kehutanan	...	...
25. Koperasi Mahasiswa	...	...
26. Koperasi Lainnya	...	...
<b>Jumlah/Total</b>	...	...

Catatan/Note: ...

Sumber/Source: Dinas Koperasi UMKM Kabupaten Tolitoli/Office of UMKMCooperationTolitoli

**Tabel 9.4**  
**Table****Klasifikasi Koperasi/ KUD Menurut Jenis Koperasi di Kabupaten Tolitoli Tahun 2022**  
**Classification of Cooperate by Kind of Cooperate in Tolitoli, 2022**

Jenis Koperasi <i>Kind of Cooperatives</i>	A	B	C	BDK	TDK	Jumlah <i>Total</i>
(1)	(2)	(3)	(4)	(5)	(6)	(7)
01. K U D	...	...	...	...	...	...
02. K S U	...	...	...	...	...	...
03. Koperasi Pegawai Negeri	...	...	...	...	...	...
04. Koperasi Fungsional ABRI	...	...	...	...	...	...
05. Koperasi Pasar	...	...	...	...	...	...
06. Koperasi Karyawan	...	...	...	...	...	...
07. Koperasi Pensiunan	...	...	...	...	...	...
08. Koperasi Wanita	...	...	...	...	...	...
09. Koperasi Peternakan	...	...	...	...	...	...
10. Koperasi Simpan Pinjam	...	...	...	...	...	...
11. Koperasi Jasa Angkutan	...	...	...	...	...	...
12. Koperasi Pemuda	...	...	...	...	...	...
13. Koperasi Pondok Pesantren	...	...	...	...	...	...
14. Koperasi Veteran	...	...	...	...	...	...
15. Koperasi Kontraktor	...	...	...	...	...	...
16. Koperasi Kerajinan	...	...	...	...	...	...
17. Koperasi Pertanian	...	...	...	...	...	...
18. Koperasi Perikanan	...	...	...	...	...	...
19. Koperasi Syariah	...	...	...	...	...	...
20. Koperasi Nelayan	...	...	...	...	...	...
21. Koperasi KJKS	...	...	...	...	...	...
22. Koperasi Konsumen	...	...	...	...	...	...
23. Koperasi Produsen	...	...	...	...	...	...
24. Koperasi Perkebunan & Kehutanan	...	...	...	...	...	...
25. Koperasi Mahasiswa	...	...	...	...	...	...
26. Koperasi Lainnya	...	...	...	...	...	...
<b>Jumlah/Total</b>	...	...	...	...	...	...

Catatan/Note: ...

Sumber/Source: Dinas Koperasi UMKM Kabupaten Tolitoli/Office of UMKM Cooperation Tolitoli



**Tabel 9.5**  
**Table**

**Volume Usaha, Dana-dana dan Sisa Hasil Usaha Menurut Jenis Koperasi di Kabupaten Tolitoli Tahun 2022 (Rp. 000)**  
**Volume of Business, Funds and Left of Business Profits by Kind of Cooperation in Tolitoli (Rp. 000), 2022**

Jenis Koperasi <i>Kind of Cooperatives</i>	Volume Usaha <i>Volume of Business</i>	Dana - dana <i>Funds</i>	Sisa Hasil Usaha / Left <i>of Business Profits</i>
(1)	(2)	(3)	(4)
01. K U D	...	...	...
02. K S U	...	...	...
03. Koperasi Pegawai Negeri	...	...	...
04. Koperasi Fungsional ABRI	...	...	...
05. Koperasi Pasar	...	...	...
06. Koperasi Karyawan	...	...	...
07. Koperasi Pensiunan	...	...	...
08. Koperasi Wanita	...	...	...
09. Koperasi Peternakan	...	...	...
10. Koperasi Simpan Pinjam	...	...	...
11. Koperasi Jasa Angkutan	...	...	...
12. Koperasi Pemuda	...	...	...
13. Koperasi Pondok Pesantren	...	...	...
14. Koperasi Veteran	...	...	...
15. Koperasi Kontraktor	...	...	...
16. Koperasi Kerajinan	...	...	...
17. Koperasi Pertanian	...	...	...
18. Koperasi Perikanan	...	...	...
19. Koperasi Syariah	...	...	...
20. Koperasi Nelayan	...	...	...
21. Koperasi KJKS	...	...	...
22. Koperasi Konsumen	...	...	...
23. Koperasi Produsen	...	...	...
24. Koperasi Perkebunan & Kehutanan	...	...	...
25. Koperasi Mahasiswa	...	...	...
26. Koperasi Lainnya	...	...	...
<b>Jumlah/Total</b>	...	...	...

Catatan/Note: ...

Sumber/Source: Dinas Koperasi UMKM Kabupaten Tolitoli/Office of UMKM Cooperation Tolitoli

**Tabel 9.6**  
**Table**

**Modal Sendiri dan Modal Luar Menurut Jenis Koperasi di Kabupaten Tolitoli Tahun 2022 (Rp. 000)**  
**Own Capital and Foreign Capital by Kind of Cooperative in Tolitoli (Rp 000), 2022**

Jenis Koperasi <i>Kind of Cooperatives</i>	Modal Sendiri <i>Own Capital</i>	Modal Luar <i>Foreign Capital</i>	Jumlah Modal <i>Total Capital</i>
(1)	(2)	(3)	(4)
01. K U D	...	...	...
02. K S U	...	...	...
03. Koperasi Pegawai Negeri	...	...	...
04. Koperasi Fungsional ABRI	...	...	...
05. Koperasi Pasar	...	...	...
06. Koperasi Karyawan	...	...	...
07. Koperasi Pensiunan	...	...	...
08. Koperasi Wanita	...	...	...
09. Koperasi Peternakan	...	...	...
10. Koperasi Simpan Pinjam	...	...	...
11. Koperasi Jasa Angkutan	...	...	...
12. Koperasi Pemuda	...	...	...
13. Koperasi Pondok Pesantren	...	...	...
14. Koperasi Veteran	...	...	...
15. Koperasi Kontraktor	...	...	...
16. Koperasi Kerajinan	...	...	...
17. Koperasi Pertanian	...	...	...
18. Koperasi Perikanan	...	...	...
19. Koperasi Syariah	...	...	...
20. Koperasi Nelayan	...	...	...
21. Koperasi KJKS	...	...	...
22. Koperasi Konsumen	...	...	...
23. Koperasi Produsen	...	...	...
24. Koperasi Perkebunan & Kehutanan	...	...	...
25. Koperasi Mahasiswa	...	...	...
26. Koperasi Lainnya	...	...	...
<b>Jumlah/Total</b>	...	...	...

Catatan/Note: ...

Sumber/Source: Dinas Koperasi UMKM Kabupaten Tolitoli/Office of UMKM Cooperation Tolitoli

# 10

## **PENGELUARAN PENDUDUK POPULATION EXPENDITURE**



## INFOGRAFIS PEMBATAS BAB 10

<https://kolitolikab.bps.go.id>



**PENJELASAN TEKNIS**

1. Kegiatan pengumpulan data sosial dan ekonomi yang dilaksanakan secara rutin oleh BPS melalui Survei Sosial Ekonomi Nasional (Susenas).
2. Sejak tahun 2011 sampai dengan 2014, pengumpulan data Susenas konsumsi pengeluaran rumah tangga dilaksanakan secara triwulanan. Mulai tahun 2015 pengumpulan data Susenas dilaksanakan dua kali dalam setahun, yaitu pada Maret dan September.
3. Target sampel Susenas Maret adalah 300.000 rumah tangga yang tersebar di seluruh kabupaten/kota di Indonesia. Target sampel Susenas pada bulan September adalah sebanyak 75.000 rumah tangga.
4. Data hasil pencacahan Susenas Maret dapat disajikan untuk tingkat nasional, provinsi, dan kabupaten/ kota, sedangkan untuk data hasil Susenas September hanya dapat disajikan untuk tingkat nasional dan provinsi.
5. Data konsumsi/pengeluaran yang dikumpulkan pada Susenas Maret dibagi menjadi dua kelompok, yaitu makanan dan bukan makanan. Jumlah komoditas makanan sebanyak 174 komoditas. Pengumpulan data kelompok makanan meliputi banyaknya komoditas yang dikonsumsi

**TECHNICAL NOTES**

1. *Socioeconomic data collection activities are carried out regularly by the BPS-Statistics Indonesia through the National Socioeconomic Survey (Susenas).*
2. *Since 2011 to 2014, Susenas data collection of household consumption/expenditures was conducted quarterly. Starting in 2015, collecting of data Susenas carry out twice a year, in March and September.*
3. *The March Susenas target sample covers 300.000 households spread out at all regency/ municipality in Indonesia. The September Susenas target sample covers 75.000 households.*
4. *The result from Susenas data collection in March can be presented on national, provincial, and regency/ municipal level estimates, while data collection in September can be disseminated only for the national and provincial levels.*
5. *The consumption/expenditure data collected in March Susenas are divided into two groups, namely food and non-food. The number of food commodity are 174 commodities. The food group data collection includes quantity and value of commodities consumed.*
6. *Data collection on most of non*

- beserta nilai pengeluarannya.
6. Pengumpulan data pada sebagian besar kelompok bukan makanan hanya mencakup nilai pengeluaran barang yang dikonsumsi, kecuali beberapa jenis barang tertentu juga dikumpulkan kuantitasnya, seperti listrik, air, gas, dan bahan bakar minyak (BBM).
  7. Referensi waktu survei yang digunakan adalah selama seminggu terakhir untuk konsumsi makanan dan sebulan atau setahun terakhir untuk konsumsi bukan makanan.
- food groups covers only the value of expenditures consumed except for certain commodities which are also collected for its quantity, such as the use of electricity, water, gas, and fuel oil (BBM).*
7. *The survey time reference period is previous week before enumeration date for food consumption and last month or last year for non-food consumption.*

**ULASAN****DESCRIPTION**

- |  |  |
|--|--|
| <p>1. Pada tahun 2022, rata-rata pengeluaran perkapita sebulan menurut komoditas di Kabupaten Tolitoli sebesar 929,019 rupiah, dimana 479,569 rupiah merupakan pengeluaran untuk komoditas makanan dan 449,450 rupiah merupakan pengeluaran untuk komoditas non makanan.</p> <p>2. Persentase pengeluaran konsumsi makanan dan minuman jadi sebesar 11,75 persen, merupakan persentase terbesar dalam pengeluaran perkapita sebulan menurut komoditas makanan. Sedangkan persentase pengeluaran untuk perumahan dan fasilitas rumah tangga sebesar 26,15 persen yaitu persentase terbesar dalam pengeluaran perkapita sebulan menurut komoditas non makanan.</p> | <p>1. <i>In 2022, the monthly average expenditure per capita by commodity in Tolitoli Regency is 929,019 rupiah, of which 479,569 rupiah is expenditure on food commodities and 449,450 rupiah is expenditure on non-food commodities.</i></p> <p>2. <i>The percentage of monthly expenditure on food and beverage consumption is 11,75 percent, which is the largest percentage of monthly expenditure per capita by food commodities. Meanwhile, the percentage of expenditure on housing and household facilities was 26,15 percent, which is the largest percentage of monthly expenditure per capita according to non-food commodities.</i></p> |
|--|--|

**Tabel**  
**Table** 10.1**Rata-rata Pengeluaran per Kapita Sebulan Menurut Kelompok Komoditas (rupiah) di Kabupaten Tolitoli, 2021 dan 2022**  
**Monthly Average Expenditure per Capita by Commodity Group (rupiahs) in Tolitoli Regency, 2021 and 2022**

<b>Kelompok Komoditas/Commodity Group</b>	<b>2021</b>	<b>2022</b>
(1)	(2)	(3)
<b>Makanan/Food</b>		
Padi-padian/ <i>Cereals</i>	67 865	71 533
Umbi-umbian/ <i>Tubers</i>	3 009	3 006
Ikan/udang/cumi/kerang/ <i>Fish/shrimp/common squid/shells</i>	50 456	57 863
Daging/ <i>Meat</i>	7 303	11 305
Telur dan susu/ <i>Eggs and milk</i>	22 490	21 870
Sayur-sayuran/ <i>Vegetables</i>	29 877	39 107
Kacang-kacangan/ <i>Legumes</i>	6 162	8 421
Buah-buahan/ <i>Fruits</i>	13 749	23 416
Minyak dan kelapa/ <i>Oil and coconut</i>	11 373	19 254
Bahan minuman/ <i>Beverage stuffs</i>	15 788	18 082
Bumbu-bumbuan/ <i>Spices</i>	8 846	11 578
Konsumsi lainnya/ <i>Miscellaneous food items</i>	8 010	9 762
Makanan dan minuman jadi/ <i>Prepared food and beverages</i>	111 733	109 152
Rokok/ <i>Cigarettes</i>	73 506	75 218
<b>Jumlah makanan/Total food</b>	<b>430 167</b>	<b>479 569</b>
<b>Bukan makanan/Non-food</b>		
Perumahan dan fasilitas rumah tangga/ <i>Housing and household facilities</i>	245 166	242 901
Aneka barang dan jasa/ <i>Goods and services</i>	87 381	86 205
Pakaian, alas kaki, dan tutup kepala/ <i>Clothing, footwear, and headgear</i>	21 981	24 058
Barang tahan lama/ <i>Durable goods</i>	46 816	27 110
Pajak, pungutan, dan asuransi/ <i>Taxes and insurance</i>	50 656	50 674
Keperluan pesta dan upacara/kenduri/ <i>Parties and ceremonies</i>	14 526	18 501
<b>Jumlah bukan makanan/Total non-food</b>	<b>466 526</b>	<b>449 450</b>
<b>Jumlah/Total</b>	<b>896 693</b>	<b>929 019</b>

Catatan/Note: ...

Sumber/Source: BPS, Survei Sosial Ekonomi Nasional (Susenas) Maret 2021 dan Maret 2022/BPS-Statistics Indonesia, National Socioeconomic Survey



**Tabel** 10.2  
**Table**

**Persentase Pengeluaran per Kapita Sebulan Menurut Kelompok Komoditas di Kabupaten Tolitoli, 2021 dan 2022**  
**Percentage of Monthly Expenditure per Capita by Commodity Group in Tolitoli Regency, 2021 and 2022**

<b>Kelompok Komoditas/Commodity Group</b>	<b>2021</b>	<b>2022</b>
(1)	(2)	(3)
<b>Makanan/Food</b>		
Padi-padian/ <i>Cereals</i>	7.57	7.70
Umbi-umbian/ <i>Tubers</i>	0.34	0.32
Ikan/udang/cumi/kerang/ <i>Fish/shrimp/common squid/shells</i>	5.63	6.23
Daging/ <i>Meat</i>	0.81	1.22
Telur dan susu/ <i>Eggs and milk</i>	2.51	2.35
Sayur-sayuran/ <i>Vegetables</i>	3.33	4.21
Kacang-kacangan/ <i>Legumes</i>	0.69	0.91
Buah-buahan/ <i>Fruits</i>	1.53	2.52
Minyak dan kelapa/ <i>Oil and coconut</i>	1.27	2.07
Bahan minuman/ <i>Beverage stuffs</i>	1.76	1.95
Bumbu-bumbuan/ <i>Spices</i>	0.99	1.25
Konsumsi lainnya/ <i>Miscellaneous food items</i>	0.89	1.05
Makanan dan minuman jadi/ <i>Prepared food and beverages</i>	12.46	11.75
Rokok/ <i>Cigarettes</i>	8.20	8.10
<b>Jumlah makanan/Total food</b>	<b>47.97</b>	<b>51.62</b>
<b>Bukan makanan/Non-food</b>		
Perumahan dan fasilitas rumah tangga/ <i>Housing and household facilities</i>	27.34	26.15
Aneka barang dan jasa/ <i>Goods and services</i>	9.74	9.28
Pakaian, alas kaki, dan tutup kepala/ <i>Clothing, footwear, and headgear</i>	2.45	2.59
Barang tahan lama/ <i>Durable goods</i>	5.22	2.92
Pajak, pungutan, dan asuransi/ <i>Taxes and insurance</i>	5.65	5.45
Keperluan pesta dan upacara/kenduri/ <i>Parties and ceremonies</i>	1.62	1.99
<b>Jumlah bukan makanan/Total non-food</b>	<b>52.03</b>	<b>48.38</b>
<b>Jumlah/Total</b>	<b>100.00</b>	<b>100.00</b>

Catatan/Note: ...

Sumber/Source: BPS, Survei Sosial Ekonomi Nasional (Susenas) Maret 2021 dan Maret 2022/BPS-Statistics Indonesia, National Socioeconomic Survey

**Tabel**  
**Table** 10.3**Persentase Penduduk Menurut Golongan Pengeluaran Per Kapita Sebulan di Kabupaten Tolitoli, 2022**  
**Percentage of Population by Class of Monthly Expenditure per Capita in Tolitoli Regency, 2022**

<b>Golongan Pengeluaran Per Kapita Sebulan (rupiah)</b> <i>Class of Monthly Expenditure per Capita (rupiahs)</i>	<b>Persentase Penduduk</b> <i>Percentage of Population</i>
(1)	(2)
< 150 000	0.00
150 000–199 999	0.00
200 000–299 999	0.40
300 000–499 999	18.21
500 000–749 999	27.78
750 000–999 999	25.43
1 000 000–1 499 999	17.54
> 1 500 000	10.63
<b>Jumlah/Total</b>	<b>100,00</b>

Catatan/Note: ...

Sumber/Source: BPS, Survei Sosial Ekonomi Nasional (Susenas) Maret/BPS-Statistics Indonesia, National Socioeconomic Survey March



**PERDAGANGAN  
TRADE**



**INFOGRAFIS  
PEMBATAS BAB 11**

<https://kolitolikab.bps.go.id>



**PENJELASAN TEKNIS**

1. Pasar Adalah tempat pertemuan antara penjual dan pembeli barang dan jasa. Pasar dapat menggunakan bangunan yang bersifat permanen atau semi permanen ataupun tanpa bangunan. Barang yang diperjual belikan di dalam pasar dapat terdiri dari banyak komoditas (campuran) ataupun secara khusus suatu komoditas tertentu.
2. Toko adalah bangunan yang berfungsi sebagai tempat usaha di bangunan tetap untuk menjual barang keperluan sehari-hari secara eceran, tidak mempunyai sistem pelayanan mandiri yang dikelola oleh satu penjual.

**TECHNICAL NOTES**

1. *Market is a place between sellers and buyers of goods and services meet. The market can use buildings that are permanent or semi-permanent or without buildings. Goods that are traded in the market can consist of many commodities (mixture) or specifically a particular commodity.*
2. *Store is a building that functions as a business place in a permanent building to sell daily necessities at retail, does not have an independent service system that is managed by one seller.*

<https://tolitolikab.bps.go.id>

**ULASAN**

1. Pada tahun 2022, Terdapat 31 Pasar yang ada di Kabupaten Tolitoli
2. Jumlah beras yang disalurkan Badan urusan Logistik (Bulog) ditahun 2021 sebanyak 652,77 Ton

**DESCRIPTION**

1. *In 2022, there are 31 markets in regency Tolitoli*
2. *The amount of rice distributed by Indonesian Bureau of Logistics in 2021 is 652.77 tons*

<https://tolitolikab.bps.go.id>

<https://tolitolikab.bps.go.id>



**Tabel**  
**Table** 11.1

**Jumlah Sarana Perdagangan Menurut Jenisnya di Kabupaten Tolitoli, 2019–2022**  
**Number of Trading Facilities by Type of Facility in Tolitoli Regency, 2019–2022**

<b>Jenis Sarana Perdagangan</b> <i>Type of Trading Facilities</i>	<b>2019</b>	<b>2020</b>	<b>2021</b>	<b>2022</b>
(1)	(2)	(3)	(4)	(5)
Pasar/Market	...	31	31	31
Toko/Store	...	...	...	...
Kios	...	...	...	...
Warung	...	...	...	...
<b>Jumlah/Total</b>	...	<b>31</b>	<b>31</b>	<b>31</b>

Catatan/Note: ...

Sumber/Source: ...

**Tabel**  
**Table** 11.2**Persediaan dan Penerimaan Beras Perum Bulog Sub Divre Tolitoli Tahun 2022 (Ton)**  
**Supplies and Received Rice of Sub Division Office Bulog Tolitoli(Ton), 2022**

Bulan Month	Persediaan Awal Preliminary Supplies	Penerimaan Reception		Jumlah Persediaan Dikuasai Total Supplies Dominated	Penyaluran Distribution	Persediaan Supplies
		Lokal Local	Movenas/ Movreg			
(1)	(2)	(3)	(4)	(5)	(6)	(7)
01. Januari	...	...	...	...	...	...
02. Februari	...	...	...	...	...	...
03. Maret	...	...	...	...	...	...
04. April	...	...	...	...	...	...
05. Mei	...	...	...	...	...	...
06. Juni	...	...	...	...	...	...
07. Juli	...	...	...	...	...	...
08. Agustus	...	...	...	...	...	...
09. September	...	...	...	...	...	...
10. Oktober	...	...	...	...	...	...
11. November	...	...	...	...	...	...
12. Desember	...	...	...	...	...	...
<b>Jumlah/Total</b>	...	...	...	...	...	...

Catatan/Note: ...

Sumber/Source: Kantor Perum Bulog Sub Divre Tolitoli / Sub Division Office Bulog Tolitoli

**Tabel**  
**Table** 11.3**Penerimaan Beras Dropping di Kabupaten Tolitoli Menurut Jenisnya Tahun 2018-2022 (Ton)**  
**Reception Rice Dropping by Kind of Rice in Tolitoli, 2018-2022 (Ton)**

<b>Uraian Item</b>	<b>2018</b>	<b>2019</b>	<b>2020</b>	<b>2021</b>	<b>2022</b>
(1)	(2)	(3)	(4)	(5)	(6)
01. Cina Rice	-	-	-	-	...
02. USA	-	-	-	-	...
03. Thailand	-	-	1 500,0	-	...
04. Taiwan	-	-	1 600,0	-	...
05. Korea	-	-	-	-	...
06. Philipina	-	-	-	-	...
07. Surabaya	-	-	-	-	...
08. Sulsel	-	-	-	-	...
09. Bitung	-	-	-	-	...
10. Pengadaan Sulteng (Kab. Donggala)	-	-	-	-	...
11. Pengadaan Dalam Negeri Lokal	1 071,2	3 100,0	2 196,31	1 002,9	...
12. India	-	-	-	-	...
13. Vietnam	2 005	1 000	-	-	...
<b>Jumlah/Total</b>	<b>3 075.7</b>	<b>4 100</b>	<b>5 296.31</b>	<b>1 0029</b>	<b>...</b>

Catatan/Note: ...

Sumber/Source: Kantor Perum Bulog Sub Divre Tolitoli / Sub Division Office Bulog Tolitoli

**Tabel**  
**Table 11.4****Perkembangan Jumlah Beras Untuk Rakyat Miskin di Kabupaten Tolitoli Tahun 2018-2022 (Ton)**  
**Trends of Rice for Poor in Tolitoli, 2018-2022 (Ton)**

<b>Uraian Item</b>	<b>2018</b>	<b>2019</b>	<b>2020</b>	<b>2021</b>	<b>2022</b>
<b>(1)</b>	<b>(2)</b>	<b>(3)</b>	<b>(4)</b>	<b>(5)</b>	<b>(6)</b>
01. Januari	248.13	248.13	-	-	...
02. Februari	248.13	248.13	-	-	...
03. Maret	248.13	248.13	-	-	...
04. April	248.13	248.13	-	-	...
05. Mei	248.13	248.13	-	-	...
06. Juni	248.13	248.13	-	-	...
07. Juli	248.13	248.13	-	332.47	...
08. Agustus	248.13	248.13	-	108.36	...
09. September	248.13	233.39	307.26	-	...
10. Oktober	248.13	233.39	521.37	-	...
11. November	248.13	233.39	-	-	...
12. Desember	248.13	233.39	-	-	...
<b>Jumlah/Total</b>	<b>2 977.56</b>	<b>2 918.6</b>	<b>828.63</b>	<b>440.83</b>	<b>...</b>

Catatan/Note: ...

Sumber/Source: Kantor Perum Bulog Sub Divre Tolitoli / Sub Division Office Bulog Tolitoli

**Tabel**  
**Table** 11.5

**Pengeluaran/ Penjualan Beras Droping M.O per Bulan di Kabupaten Tolitoli Tahun 2018-2022 (Ton)**  
***Expenditure/Sales per Month of M.O Dropping Rice in Tolitoli (Ton), 2018-2022***

<b>Uraian Item</b>	<b>2018</b>	<b>2019</b>	<b>2020</b>	<b>2021</b>	<b>2022</b>
(1)	(2)	(3)	(4)	(5)	(6)
01. Januari	-	373,5	76,98	20,25	...
02. Februari	434,01	109 212	835,25	16,03	...
03. Maret	86,65	59 716	684,97	20,95	...
04. April	-	17 793	364,50	24,71	...
05. Mei	-	15,8	250,22	9,43	...
06. Juni	6,5	-	343,49	10,15	...
07. Juli	48,17	12,1	424,40	350,01	...
08. Agustus	70,95	91 069	47,15	124,84	...
09. September	34,04	15,58	15,01	11,62	...
10. Oktober	36,7	26,44	15,91	9,10	...
11. November	43,13	204,38	22,70	8,86	...
12. Desember	91,26	429,05	25,50	46,82	...
<b>Jumlah/Total</b>	<b>861,41</b>	<b>278 163,50</b>	<b>3 106,08</b>	<b>652,77</b>	<b>...</b>

Catatan/Note: ...

Sumber/Source: Kantor Perum Bulog Sub Divre Tolitoli / Sub Division Office Bulog Tolitoli

**Tabel**  
**Table** 11.6

**Perkembangan Jumlah Beras Untuk Jasos/Bencal, Transmigrasi, Bina Tunawarga, BKP, dan Lain-lain di Kabupaten Tolitoli, 2022 (Ton)**  
**Trend of Rice for Social Guarantee/Natural Disaster, Transmigration, Bina Tunawarga, BKP, etc in Tolitoli (Ton), 2022**

Uraian Item	Jasos/Bencal Social Guarantee/ Natural Disaster	Transmigrasi Transmigration	Bina Tuna Warga	BKP	Lain-lain Others	Jumlah Total
(1)	(2)	(3)	(4)	(5)	(6)	(7)
01. Januari	...	...	...	...	...	...
02. Februari	...	...	...	...	...	...
03. Maret	...	...	...	...	...	...
04. April	...	...	...	...	...	...
05. Mei	...	...	...	...	...	...
06. Juni	...	...	...	...	...	...
07. Juli	...	...	...	...	...	...
08. Agustus	...	...	...	...	...	...
09. September	...	...	...	...	...	...
10. Oktober	...	...	...	...	...	...
11. November	...	...	...	...	...	...
12. Desember	...	...	...	...	...	...
<b>Jumlah/Total</b>	...	...	...	...	...	...

Catatan/Note: ...

Sumber/Source: Kantor Perum Bulog Sub Divre Tolitoli / Sub Division Office Bulog Tolitoli

# 12

## **SISTEM NERACA REGIONAL SYSTEM OF REGIONAL ACCOUNTS**



INFOGRAFIS  
PEMBATAS BAB 12

<https://kolitolikab.bps.go.id>





**PENJELASAN TEKNIS**

1. Penghitungan statistik neraca nasional mengikuti buku petunjuk yang diterbitkan oleh Perserikatan Bangsa Bangsa (PBB) dikenal sebagai Sistem Neraca Nasional (SNN). SNN adalah rekomendasi internasional tentang bagaimana menyusun ukuran aktivitas ekonomi yang sesuai dengan standar neraca baku yang didasarkan pada prinsip-prinsip ekonomi. Rekomendasi yang dimaksud dinyatakan dalam sekumpulan konsep, definisi, klasifikasi, dan aturan neraca yang disepakati secara internasional dalam mengukur indikator tertentu seperti Produk Domestik Bruto (PDB). Salah satu bentuk adaptasi pencatatan statistik nasional adalah melakukan perubahan tahun dasar PDB Indonesia dari tahun 2000 ke 2010. Perubahan tahun dasar PDB dilakukan seiring dengan mengadopsi rekomendasi PBB yang tertuang dalam Sistem Neraca Nasional 2008 (SNN 2008).
2. Produk Domestik Bruto pada tingkat nasional serta Produk Domestik Regional Bruto (PDRB) pada tingkat regional (provinsi) menggambarkan kemampuan suatu wilayah untuk menciptakan nilai tambah pada suatu waktu tertentu. Untuk menyusun PDB maupun PDRB digunakan 2 pendekatan, yaitu

**TECHNICAL NOTES**

1. *The method used to estimate national accounts statistics is based on the standard guidelines formed by United Nation known as System of National Accounts (SNA). SNA is the internationally agreed standard set of recommendations on how to compile measures of economic activity in accordance with strict accounting conventions based on economic principles. The recommendations are expressed in term of a set of concepts, definitions, classifications, and accounting rules that comprise the internationally agreed standard for measuring indicators such as Gross Domestic Product (GDP). One of the improvement in the national statistical system is to rebase GDP form base year 2000 to 2010 in order to capture current economic condition. It is in line with the United Nations (UN) recommendation on 2008 SNA.*
2. *The basic measure of the value added arising from economic activity is known as Gross Domestic Product at the national level and Gross Regional Domestic Product (GRDP) at the regional level (provinces/regencies/ municipalities). To compile these statistics, two approaches have been used,*

lapangan usaha dan pengeluaran. Keduanya menyajikan komposisi data nilai tambah dirinci menurut sumber kegiatan ekonomi (lapangan usaha) dan menurut komponen penggunaannya. PDB maupun PDRB dari sisi lapangan usaha merupakan penjumlahan seluruh komponen nilai tambah bruto yang mampu diciptakan oleh sektorsektor ekonomi atas berbagai aktivitas produksinya. Sedangkan dari sisi pengeluaran menjelaskan tentang penggunaan dari nilai tambah tersebut.

3. PDB menurut lapangan usaha mengalami perubahan klasifikasi dari 9 lapangan usaha menjadi 17 lapangan usaha. PDB menurut lapangan usaha dirinci menurut total nilai tambah dari seluruh sektor ekonomi yang mencakup lapangan usaha Pertanian, Kehutanan, dan Perikanan; Pertambangan dan Penggalian; Industri Pengolahan; Pengadaan Listrik dan Gas; Pengadaan Air, Pengelolaan Sampah, Limbah dan Daur Ulang; Konstruksi; Perdagangan Besar dan Eceran, Reparasi Mobil dan Sepeda Motor; Transportasi dan Pergudangan; Penyediaan Akomodasi dan Makan Minum; Informasi dan Komunikasi; Jasa Keuangan dan Asuransi; Real Estat; Jasa Perusahaan; Administrasi Pemerintahan, Pertahanan dan Jaminan Sosial Wajib; Jasa Pendidikan; Jasa Kesehatan dan

*i.e. "production approach" and "expenditure approach". The first approach is to measure value added produced by various kinds of economic activities, while the second approach is to measure final uses of the country's output. In other words, GDP/GRDP is the sum of total value added produced by all economic industries (activities) and the way of using it.*

3. *GDP by industry classification changes from 9 industries to 17 industries. GDP by industry is classified by types of economic activities such as Agriculture, Forestry, and Fishing; Mining and Quarrying; Manufacturing; Electricity and Gas; Water supply, Sewerage, Waste Management, and Remediation Activities; Construction; Wholesale and Retail Trade; Repair of Motor Vehicles and Motorcycles; Transportation and Storage; Accommodation and Food Service Activities; Information and Communication; Financial and Insurance Activities; Real Estate Activities; Business Activities; Public Administration; Defence and Compulsory Social Security; Education; Human Health and Social Work Activities; and Other Services Activities.*

- Kegiatan Sosial; dan Jasa lainnya
4. PDB menurut pengeluaran mengalami perubahan klasifikasi dimana pengeluaran konsumsi Lembaga Non Profit yang Melayani Rumah Tangga (LNPRT) yang sebelumnya termasuk bagian dari pengeluaran konsumsi rumah tangga menjadi komponen terpisah. Sehingga klasifikasi PDB menurut pengeluaran dirinci menjadi 7 komponen yaitu komponen pengeluaran konsumsi rumah tangga, pengeluaran konsumsi LNPRT, pengeluaran konsumsi pemerintah, pembentukan modal tetap bruto, perubahan inventori, ekspor barang dan jasa, dan impor barang dan jasa.
  5. Produk Domestik Bruto maupun agregat turunannya disajikan dalam 2 (dua) versi penilaian, yaitu atas dasar "harga berlaku" dan atas dasar "harga konstan". Disebut sebagai harga berlaku karena seluruh agregat dinilai dengan menggunakan harga pada tahun berjalan, sedangkan harga konstan penilaiannya didasarkan kepada harga satu tahun dasar tertentu, dalam publikasi ini digunakan harga tahun 2010.
  6. Laju pertumbuhan Produk Domestik Bruto diperoleh dari
4. *GDP by expenditure classification changes where consumption expenditure Non-profit Institutions Serving Households (NPISH) previously included as part of household consumption expenditure is taken out into separate component. So that, GDP by type of expenditures is classified into: household consumption expenditure, NPISH consumption expenditure, government consumption expenditure, gross fixed capital formation, changes in inventories, exports of goods, and services, and imports of goods and services of expenditures is classified into: household consumption expenditure, NPISH consumption expenditure, government consumption expenditure, gross fixed capital formation, changes in inventories, exports of goods, and services, and imports of goods and services.*
  5. *GDP and its aggregations are presented in two forms: at current market prices and at constant base year market prices. In presenting current market prices, all aggregates are valued at current market prices, while base year constant market prices are shown by valuing all aggregates at fixed base year prices. Year of 2010 is used as the base year in this publication.*
  6. *Growth rate of Gross Domestic Product is derived from GDP*

perhitungan PDB atas dasar harga konstan. Diperoleh dengan cara mengurangi nilai PDB pada tahun ke-n terhadap nilai pada tahun ke n-1 (tahun sebelumnya), persen. Laju pertumbuhan menunjukkan perkembangan agregat pendapatan dari satu waktu tertentu terhadap waktu sebelumnya dibagi dengan nilai pada tahun ke n-1, dikalikan dengan 100.

*at constant market prices. It is obtained by subtracting the value of GDP year n with the value of GDP year n-1, divided by the value of GDP year n-1 then multiplied by 100 percent. The growth rate of GDP explains the income growth during the given period.*

<https://tolitolikab.bps.go.id>

**ULASAN****DESCRIPTION**

- |  |   |
|--|---|
| <p>1. Produk domestik regional bruto atas dasar harga berlaku menurut lapangan usaha di Kabupaten Tolitoli pada tahun 2022 mengalami peningkatan menjadi 9.697,26 miliar rupiah yang sebelumnya sebesar 8.901,21 miliar rupiah pada tahun 2021. Hal tersebut juga terjadi pada produk domestik regional bruto atas dasar harga konstan menurut lapangan usaha pada tahun 2022 yang mengalami peningkatan sebesar 210,34 miliar rupiah dibandingkan dengan tahun 2021.</p> <p>2. Pada tahun 2022, lapangan usaha yang memiliki persentase terbesar dalam pembentukan produk domestik regional bruto atas dasar harga berlaku menurut lapangan usaha di Kabupaten Tolitoli adalah pertanian, kehutanan, dan perikanan sebesar 39,32 persen, kemudian lapangan usaha konstruksi sebesar 12,33 persen.</p> | <p>1. <i>Gross regional domestic product at current prices by industry in Tolitoli Regency in 2022 increased to 9,697.21 billion rupiah, which previously amounted to 8,901.21 billion rupiah in 2021. This also happened to gross regional domestic product at constant prices by industry in 2022 which increased by 210.34 billion rupiah compared to 2021.</i></p> <p>2. <i>In 2022, the industry that have the largest percentage in the formation of gross regional domestic product at current price by industry in Tolitoli Regency are agriculture, forestry and fisheries at 39.32 percent, then construction by 12.33 percent.</i></p> |
|--|---|

<https://tolitolikab.bps.go.id>

**Tabel**  
**Table** 12.1.**Produk Domestik Regional Bruto Atas Dasar Harga Berlaku Menurut Lapangan Usaha di Kabupaten Tolitoli (miliar rupiah), 2018–2022**  
**Gross Regional Domestic Product at Current Market Prices by Industry in Tolitoli Regency (billion rupiahs), 2018–2022**

Lapangan Usaha/Industry	2018	2019	2020	2021 <sup>x</sup>	2022 <sup>xx</sup>
(1)	(2)	(3)	(4)	(5)	(6)
A Pertanian, Kehutanan, dan Perikanan/ <i>Agriculture, Forestry, and Fishing</i>	3 151,05	3 275,06	3 304,60	3 520,94	3 812,54
B Pertambangan dan Penggalian/ <i>Mining and Quarrying</i>	157,12	182,27	147,26	156,61	175,17
C Industri Pengolahan/ <i>Manufacturing</i>	191,64	197,44	200,27	206,70	216,18
D Pengadaan Listrik dan Gas/ <i>Electricity and Gas</i>	1,93	2,08	2,17	2,28	2,49
E Pengadaan Air; Pengelolaan Sampah, Limbah, dan Daur Ulang/ <i>Water Supply; Sewerage, Waste Management, and Remediation Activities</i>	21,11	21,61	21,32	22,58	24,05
F Konstruksi/ <i>Construction</i>	964,39	1 067,19	970,04	1 062,10	1 195,36
G Perdagangan Besar dan Eceran; Reparasi Mobil dan Sepeda Motor/ <i>Wholesale and Retail Trade; Repair of Motor Vehicles and Motorcycles</i>	739,84	803,35	785,35	862,35	983,31
H Transportasi dan Pergudangan/ <i>Transportation and Storage</i>	393,27	438,07	314,04	336,60	400,09
I Penyediaan Akomodasi dan Makan Minum/ <i>Accommodation and Food Service Activities</i>	48,12	51,67	48,26	52,69	58,28
J Informasi dan Komunikasi/ <i>Information and Communication</i>	365,86	401,58	436,30	472,61	508,58

Lanjutan Tabel/*Continued Table 12.1*

Lapangan Usaha/ <i>Industry</i>		2018	2019	2020	2021 <sup>x</sup>	2022 <sup>xx</sup>
(1)		(2)	(3)	(4)	(5)	(6)
K	Jasa Keuangan dan Asuransi/ <i>Financial and Insurance Activities</i>	254,73	261,99	285,69	326,32	351,18
L	Real Estat/ <i>Real Estate Activities</i>	189,35	197,98	204,71	210,36	227,10
M,N	Jasa Perusahaan/ <i>Business Activities</i>	15,12	16,07	16,13	16,89	18,19
O	Administrasi Pemerintahan, Pertahanan, dan Jaminan Sosial Wajib/ <i>Public Administration and Defence; Compulsory Social Security</i>	766,42	870,55	903,04	943,90	971,89
P	Jasa Pendidikan/ <i>Education</i>	379,62	411,58	416,96	423,24	448,08
Q	Jasa Kesehatan dan Kegiatan Sosial/ <i>Human Health and Social Work Activities</i>	108,67	123,39	132,49	147,45	156,69
R,S,T,U	Jasa Lainnya/ <i>Other Services Activities</i>	118,65	130,72	132,19	137,57	148,09
<b>Produk Domestik Regional Bruto/<i>Gross Regional Domestic Product</i></b>		<b>7 866,88</b>	<b>8 452,60</b>	<b>8 320,82</b>	<b>8 901,21</b>	<b>9 697,26</b>

Catatan/*Note*: ...Sumber/*Source*: BPS, berbagai sensus, survei dan sumber lain/*BPS-Statistics Indonesia, various census, survey, and other sources*



**Tabel**  
**Table** 12.2

**Produk Domestik Regional Bruto Atas Dasar Harga Konstan 2010 Menurut Lapangan Usaha di Kabupaten Tolitoli (miliar rupiah), 2018–2022**  
**Gross Regional Domestic Product at 2010 Constant Market Prices by Industry in Tolitoli Regency (billion rupiahs), 2018–2022**

Lapangan Usaha/ <i>Industry</i>		2018	2019	2020	2021 <sup>x</sup>	2022 <sup>xx</sup>
(1)	(2)	(3)	(4)	(5)	(6)	
A	Pertanian, Kehutanan, dan Perikanan/ <i>Agriculture, Forestry, and Fishing</i>	2 295,01	2 374,69	2 363,13	2 431,67	2 476,89
B	Pertambangan dan Penggalian/ <i>Mining and Quarrying</i>	106,15	119,20	95,35	99,59	104,97
C	Industri Pengolahan/ <i>Manufacturing</i>	138,40	138,58	137,31	138,79	142,50
D	Pengadaan Listrik dan Gas/ <i>Electricity and Gas</i>	1,90	2,01	2,08	2,15	2,31
E	Pengadaan Air; Pengelolaan Sampah, Limbah, dan Daur Ulang/ <i>Water Supply; Sewerage, Waste Management, and Remediation Activities</i>	13,72	13,77	13,46	13,87	14,30
F	Konstruksi/ <i>Construction</i>	607,88	663,37	576,74	609,84	650,89
G	Perdagangan Besar dan Eceran; Reparasi Mobil dan Sepeda Motor/ <i>Wholesale and Retail Trade; Repair of Motor Vehicles and Motorcycles</i>	470,39	484,57	455,67	495,58	542,11
H	Transportasi dan Pergudangan/ <i>Transportation and Storage</i>	283,92	298,01	205,63	217,51	239,30
I	Penyediaan Akomodasi dan Makan Minum/ <i>Accommodation and Food Service Activities</i>	32,67	33,36	30,39	32,81	35,68
J	Informasi dan Komunikasi/ <i>Information and Communication</i>	291,75	314,50	344,02	371,87	397,81

Lanjutan Tabel/*Continued Table 12.2*

<b>Lapangan Usaha/Industry</b>		<b>2018</b>	<b>2019</b>	<b>2020</b>	<b>2021<sup>x</sup></b>	<b>2022<sup>xx</sup></b>
(1)		(2)	(3)	(4)	(5)	(6)
K	Jasa Keuangan dan Asuransi/ <i>Financial and Insurance Activities</i>	175,54	176,87	192,82	212,08	208,81
L	Real Estat/ <i>Real Estate Activities</i>	144,30	145,54	146,77	148,75	157,79
M,N	Jasa Perusahaan/ <i>Business Activities</i>	9,64	9,99	9,81	10,16	10,66
O	Administrasi Pemerintahan, Pertahanan, dan Jaminan Sosial Wajib/ <i>Public Administration and Defence; Compulsory Social Security</i>	481,34	519,95	525,66	546,31	542,54
P	Jasa Pendidikan/ <i>Education</i>	268,24	278,45	274,68	277,27	284,62
Q	Jasa Kesehatan dan Kegiatan Sosial/ <i>Human Health and Social Work Activities</i>	72,58	78,35	83,07	87,02	90,26
R,S,T,U	Jasa Lainnya/ <i>Other Services Activities</i>	73,82	77,83	78,14	80,96	85,13
<b>Produk Domestik Regional Bruto/<i>Gross Regional Domestic Product</i></b>		<b>5 467,26</b>	<b>5 729,04</b>	<b>5 534,73</b>	<b>5 776,24</b>	<b>5 986,58</b>

Catatan/Note: ...

Sumber/Source: BPS, berbagai sensus, survei dan sumber lain/*BPS-Statistics Indonesia, various census, survey, and other sources*

**Tabel**  
**Table** 12.3

**Distribusi Persentase Produk Domestik Regional Bruto Atas Dasar Harga Berlaku Menurut Lapangan Usaha di Kabupaten Tolitoli, 2018–2022**  
**Percentage Distribution of Gross Regional Domestic Product at Current Market Prices by Industry in Tolitoli Regency, 2018–2022**

Lapangan Usaha/ <i>Industry</i>	2018	2019	2020	2021 <sup>x</sup>	2022 <sup>xx</sup>
(1)	(2)	(3)	(4)	(5)	(6)
A Pertanian, Kehutanan, dan Perikanan/ <i>Agriculture, Forestry, and Fishing</i>	40,05	38,75	39,71	39,56	39,32
B Pertambangan dan Penggalian/ <i>Mining and Quarrying</i>	2,00	2,16	1,77	1,76	1,81
C Industri Pengolahan/ <i>Manufacturing</i>	2,44	2,34	2,41	2,32	2,23
D Pengadaan Listrik dan Gas/ <i>Electricity and Gas</i>	0,02	0,02	0,03	0,03	0,03
E Pengadaan Air; Pengelolaan Sampah, Limbah, dan Daur Ulang/ <i>Water Supply; Sewerage, Waste Management, and Remediation Activities</i>	0,27	0,26	0,26	0,25	0,25
F Konstruksi/ <i>Construction</i>	12,26	12,63	11,66	11,93	12,33
G Perdagangan Besar dan Eceran; Reparasi Mobil dan Sepeda Motor/ <i>Wholesale and Retail Trade; Repair of Motor Vehicles and Motorcycles</i>	9,40	9,50	9,44	9,69	10,14
H Transportasi dan Pergudangan/ <i>Transportation and Storage</i>	5,00	5,18	3,77	3,78	4,13
I Penyediaan Akomodasi dan Makan Minum/ <i>Accommodation and Food Service Activities</i>	0,61	0,61	0,58	0,59	0,60
J Informasi dan Komunikasi/ <i>Information and Communication</i>	4,65	4,75	5,24	5,31	5,24
K Jasa Keuangan dan Asuransi/ <i>Financial and Insurance Activities</i>	3,24	3,10	3,43	3,67	3,62

Lanjutan Tabel/*Continued Table* 12.3

Lapangan Usaha/ <i>Industry</i>		2018	2019	2020	2021 <sup>x</sup>	2022 <sup>xx</sup>
(1)		(2)	(3)	(4)	(5)	(6)
L	Real Estat/ <i>Real Estate Activities</i>	2,41	2,34	2,46	2,36	2,34
M,N	Jasa Perusahaan/ <i>Business Activities</i>	0,19	0,19	0,19	0,19	0,19
O	Administrasi Pemerintahan, Pertahanan, dan Jaminan Sosial Wajib/ <i>Public Administration and Defence; Compulsory Social Security</i>	9,74	10,30	10,85	10,60	10,02
P	Jasa Pendidikan/ <i>Education</i>	4,83	4,87	5,01	4,75	4,62
Q	Jasa Kesehatan dan Kegiatan Sosial/ <i>Human Health and Social Work Activities</i>	1,38	1,46	1,59	1,66	1,62
R,S,T,U	Jasa Lainnya/ <i>Other Services Activities</i>	1,51	1,55	1,59	1,55	1,53
<b>Produk Domestik Regional Bruto/<i>Gross Regional Domestic Product</i></b>		<b>100,00</b>	<b>100,00</b>	<b>100,00</b>	<b>100,00</b>	<b>100,00</b>

Catatan/*Note*: ...Sumber/*Source*: BPS, berbagai sensus, survei dan sumber lain/*BPS-Statistics Indonesia, various census, survey, and other sources*

**Tabel**  
**Table** 12.4

**Laju Pertumbuhan Produk Domestik Regional Bruto Atas Dasar Harga Konstan 2010 Menurut Lapangan Usaha di Kabupaten Tolitoli (persen), 2019–2022**  
**Growth Rate of Gross Regional Domestic Product at 2010 Constant Market Prices by Industry in Tolitoli Regency (percent), 2019–2022**

Lapangan Usaha/Industry		2019	2020	2021 <sup>x</sup>	2022 <sup>xx</sup>
(1)		(2)	(3)	(4)	(5)
A	Pertanian, Kehutanan, dan Perikanan/ <i>Agriculture, Forestry, and Fishing</i>	3,47	-0,49	2,90	1,86
B	Pertambangan dan Penggalian/ <i>Mining and Quarrying</i>	12,29	-20,01	4,46	5,39
C	Industri Pengolahan/ <i>Manufacturing</i>	0,13	-0,92	1,08	2,67
D	Pengadaan Listrik dan Gas/ <i>Electricity and Gas</i>	5,39	3,81	3,27	7,25
E	Pengadaan Air; Pengelolaan Sampah, Limbah, dan Daur Ulang/ <i>Water Supply; Sewerage, Waste Management, and Remediation Activities</i>	0,37	-2,25	3,08	3,07
F	Konstruksi/ <i>Construction</i>	9,13	-13,06	5,74	6,73
G	Perdagangan Besar dan Eceran; Reparasi Mobil dan Sepeda Motor/ <i>Wholesale and Retail Trade; Repair of Motor Vehicles and Motorcycles</i>	3,02	-5,97	8,76	9,39
H	Transportasi dan Pergudangan/ <i>Transportation and Storage</i>	4,96	-31,00	5,78	10,02
I	Penyediaan Akomodasi dan Makan Minum/ <i>Accommodation and Food Service Activities</i>	2,13	-8,89	7,95	8,74
J	Informasi dan Komunikasi/ <i>Information and Communication</i>	7,80	9,39	8,09	6,98
K	Jasa Keuangan dan Asuransi/ <i>Financial and Insurance Activities</i>	0,76	9,02	9,99	-1,54
L	Real Estat/ <i>Real Estate Activities</i>	0,86	0,84	1,35	6,08

Lanjutan Tabel/*Continued Table 12.4*

Lapangan Usaha/ <i>Industry</i>		2019	2020	2021 <sup>x</sup>	2022 <sup>xx</sup>
(1)		(2)	(3)	(4)	(5)
M,N	Jasa Perusahaan/ <i>Business Activities</i>	3,60	-1,71	3,57	4,88
O	Administrasi Pemerintahan, Pertahanan, dan Jaminan Sosial Wajib/ <i>Public Administration and Defence; Compulsory Social Security</i>	8,02	1,10	3,93	-0,69
P	Jasa Pendidikan/ <i>Education</i>	3,81	-1,35	0,94	2,65
Q	Jasa Kesehatan dan Kegiatan Sosial/ <i>Human Health and Social Work Activities</i>	7,95	6,02	4,75	3,73
R,S,T,U	Jasa Lainnya/ <i>Other Services Activities</i>	5,43	0,41	3,61	5,15
<b>Produk Domestik Regional Bruto/<i>Gross Regional Domestic Product</i></b>		<b>4,79</b>	<b>-3,39</b>	<b>4,36</b>	<b>3,64</b>

Catatan/*Note*: ...Sumber/*Source*: BPS, berbagai sensus, survei dan sumber lain/*BPS-Statistics Indonesia, various census, survey, and other sources*

**Tabel**  
**Table** 12.5

**Produk Domestik Regional Bruto Atas Dasar Harga Berlaku Menurut Jenis Pengeluaran di Kabupaten Tolitoli (miliar rupiah), 2018–2022**  
**Gross Regional Domestic Product at Current Market Prices by Type of Expenditure in Tolitoli Regency (billion rupiahs), 2018–2022**

<b>Jenis Pengeluaran</b> <i>Type of Expenditure</i>	<b>2018</b>	<b>2019</b>	<b>2020</b>	<b>2021*</b>	<b>2022**</b>
(1)	(2)	(3)	(4)	(5)	(6)
Pengeluaran Konsumsi Rumah Tangga <i>Household Consumption Expenditure</i>	4 169.9	4 657.0	4 623.4	4 872.8	5 290.3
Pengeluaran Konsumsi LNPRT <i>NPISH Consumption Expenditure</i>	95.3	102.1	100.5	106.2	118.1
Pengeluaran Konsumsi Pemerintah <i>Government Consumption Expenditure</i>	1 187.19	1 316.1	1 351.7	1 433.7	1 442.1
Pembentukan Modal Tetap Bruto <i>Gross Fixed Capital Formation</i>	2 416.5	2 808.1	2 665.9	2 932.3	3 294.1
Perubahan Inventori <i>Changes in Inventories</i>	354.8	-20.5	153.4	160.9	179.9
Net Ekspor Barang dan Jasa <i>Net Exports of Goods and Services</i>	-356.8	-410.2	-574.3	-604.7	-627.3
<b>Produk Domestik Regional Bruto</b> <b>Gross Regional Domestic Product</b>	<b>7 866.9</b>	<b>8 452.6</b>	<b>8 320.8</b>	<b>8 901.2</b>	<b>9 697.2</b>

Catatan/Note: ...

Sumber/Source: BPS, berbagai sensus, survei dan sumber lain/BPS-Statistics Indonesia, various census, survey, and other sources

**Tabel**  
**Table** 12.6

**Produk Domestik Regional Bruto Atas Dasar Harga Konstan 2010 Menurut Jenis Pengeluaran di Kabupaten Tolitoli (miliar rupiah), 2018–2022**  
**Gross Regional Domestic Product at 2010 Constant Market Prices by Type of Expenditure in Tolitoli Regency (billion rupiahs), 2018–2022**

Jenis Pengeluaran Type of Expenditure	2018	2019	2020	2021 <sup>x</sup>	2022 <sup>xx</sup>
(1)	(2)	(3)	(4)	(5)	(6)
Pengeluaran Konsumsi Rumah Tangga <i>Household Consumption Expenditure</i>	2 848.9	2 932.2	2 846.7	2 908.8	3 022.5
Pengeluaran Konsumsi LNPRT <i>NPISH Consumption Expenditure</i>	64.4	66.2	62.7	63.3	67.1
Pengeluaran Konsumsi Pemerintah <i>Government Consumption Expenditure</i>	766.41	785.6	772.4	802.8	788.1
Pembentukan Modal Tetap Bruto <i>Gross Fixed Capital Formation</i>	1 829.7	2 073.6	1 943.1	2 054.9	2 178.6
Perubahan Inventori <i>Changes in Inventories</i>	243.1	-8.9	100.2	<b>103.2</b>	<b>107.8</b>
Net Ekspor Barang dan Jasa <i>Net Exports of Goods and Services</i>	-285.2	-119.6	-190.4	<b>-156.8</b>	<b>-177.6</b>
<b>Produk Domestik Regional Bruto Gross Regional Domestic Product</b>	<b>5 467.3</b>	<b>5 729.0</b>	<b>5 534.7</b>	<b>5 776.2</b>	<b>5 986.5</b>

Catatan/Note: ...

Sumber/Source: BPS, berbagai sensus, survei dan sumber lain/BPS-Statistics Indonesia, various census, survey, and other sources



# 13

## **PERBANDINGAN ANTAR KABUPATEN/KOTA REGENCY/MUNICIPAL COMPARISON**



### INFOGRAFIS PEMBATAS BAB 13

<https://kolitolikab.bps.go.id>



**PENJELASAN TEKNIS**

1. Produk Domestik Bruto pada tingkat nasional serta Produk Domestik Regional Bruto (PDRB) pada tingkat regional (provinsi) menggambarkan kemampuan suatu wilayah untuk menciptakan nilai tambah pada suatu waktu tertentu. Untuk menyusun PDB maupun PDRB digunakan 2 pendekatan, yaitu lapangan usaha dan pengeluaran. Keduanya menyajikan komposisi data nilai tambah dirinci menurut sumber kegiatan ekonomi (lapangan usaha) dan menurut komponen penggunaannya. PDB maupun PDRB dari sisi lapangan usaha merupakan penjumlahan seluruh komponen nilai tambah bruto yang mampu diciptakan oleh sektor-sektor ekonomi atas berbagai aktivitas produksinya. Sedangkan dari sisi pengeluaran menjelaskan tentang penggunaan dari nilai tambah tersebut.
2. Laju pertumbuhan Produk Domestik Bruto diperoleh dari perhitungan PDB atas dasar harga konstan. Diperoleh dengan cara mengurangi nilai PDB pada tahun ke-n terhadap nilai pada tahun ke n-1 (tahun sebelumnya), dibagi dengan nilai pada tahun ke n-1, dikalikan dengan 100 persen. Laju pertumbuhan menunjukkan perkembangan agregat pendapatan dari satu waktu tertentu terhadap waktu

**TECHNICAL NOTES**

1. *The Gross Domestic Product at the national level as well as the Gross Regional Domestic Product (GRDP) at the regional (provincial) level illustrates the ability of a region to create added value to a certain time. To compile GDP and GRDP, 2 approaches are used, namely the business field and spending. Both present the composition of value added data in detail according to the source of economic activity (business field) and according to their use component. GDP and GRDP in terms of business fields are the sum of all components of the gross value added that economic sectors can create for their various production activities. Meanwhile, from the expenditure side, it describes the use of the added value.*
2. *The growth rate of Gross Domestic Product is obtained from the calculation of GDP at constant prices. Obtained by reducing the value of GDP in year n against the value in year n-1 (previous year), divided by the value in year n-1, multiplied by 100 percent. The growth rate shows the development of aggregate income from one particular time to the previous time.*

- sebelumnya.
3. Penduduk miskin adalah penduduk yang memiliki rata-rata pengeluaran per kapita per bulan di bawah Garis Kemiskinan.
  4. Garis Kemiskinan Makanan (GKM) merupakan nilai pengeluaran kebutuhan minimum makanan yang disetarakan dengan 2.100 kkalori per kapita per hari. Garis Kemiskinan Non-Makanan (GKNM) adalah kebutuhan minimum untuk perumahan, sandang, pendidikan, kesehatan, dan kebutuhan dasar lainnya.
  5. Indeks Pembangunan Manusia (IPM) adalah ukuran ringkas rata-rata capaian/keberhasilan dimensi utama pembangunan manusia, yaitu: umur panjang dan hidup sehat, pengetahuan dan standar hidup layak.
3. *Poor people are people who have an average expenditure per capita per month below the line Poverty.*
  4. *Food Poverty Line (GKM) is the value of minimum food expenditure, which is equivalent to 2,100 calories per capita per day. The Non-Food Poverty Line (GKNM) is the minimum need for housing, clothing, education, health and other basic needs.*
  5. *The Human Development Index (HDI) is a summary measure of the average achievement / success of the main dimensions of human development, namely: longevity and a healthy life, having knowledge, and having a decent standard of living.*

**ULASAN****DESCRIPTION**

- |  |  |
|--|--|
| <ol style="list-style-type: none"> <li>1. Jumlah penduduk Provinsi Sulawesi Tengah pada tahun 2022 yaitu 3.066,14 ribu penduduk dengan penduduk terbanyak berada di Kabupaten Parigi Moutong yaitu 446,71 ribu penduduk, Kota Palu yaitu 381,57 ribu penduduk, dan Banggai yaitu 370,97 ribu penduduk. Sedangkan jumlah penduduk di Kabupaten Tolitoli yaitu 228,64 ribu penduduk.</li> <li>2. Pertumbuhan ekonomi di Provinsi Sulawesi Tengah mengalami peningkatan, pada tahun 2022 sebesar 3.47 persen menjadi 15,17 persen.</li> <li>3. Jumlah penduduk miskin di Provinsi Sulawesi Tengah mengalami penurunan di tahun 2022 yaitu sebesar 16,08 ribu penduduk. Fenomena ini juga terjadi di Kabupaten Tolitoli yang mengalami penurunan jumlah penduduk miskin sebanyak 1,58 ribu penduduk.</li> <li>4. Indeks Pembangunan Manusia di Provinsi Sulawesi Tengah mengalami peningkatan sebesar 0,49 persen pada tahun 2022 menjadi 70,28 dibandingkan dengan tahun 2021 yaitu 69,79.</li> </ol> | <ol style="list-style-type: none"> <li>1. <i>The total population of Central Sulawesi Province in 2022 is 3,066.14 thousand inhabitants with the largest population in Parigi Moutong Regency with 446.71 thousand inhabitants, Palu City with 381.57 thousand inhabitants, and Banggai Regency with 370.97 thousand inhabitants. Meanwhile, the population in Tolitoli Regency is 228.64 thousand inhabitants.</i></li> <li>2. <i>Economic growth in Central Sulawesi Province is experiencing an increasing, in 2022 by 3.47 percent to 15,17 percent.</i></li> <li>3. <i>The number of poor people in Central Sulawesi Province has decreased in 2022 by 16.08 thousand inhabitants. This phenomenon also occurs in Tolitoli Regency where the number of poor people decreased by 1.58 thousand inhabitants.</i></li> <li>4. <i>The Human Development Index in Central Sulawesi Province increased by 0.49 percent in 2022 to 70.28 compared to 2021, which was 69.79.</i></li> </ol> |
|--|--|

<https://tolitolikab.bps.go.id>

**Tabel**  
**Table** 13.1**Jumlah Penduduk Menurut Kabupaten/Kota di Provinsi Sulawesi Tengah (ribu), 2018–2022**  
**Population by Regency/Municipality in Central Sulawesi Province (thousand), 2018–2022**

Kabupaten/Kota Regency/Municipality	2018	2019	2020	2021	2022
(1)	(2)	(3)	(4)	(5)	(6)
Banggai Kepulauan			120.14	121.68	123.58
Banggai			362.28	366.22	370.97
Morowali			161.73	167.91	176.24
Poso			244.88	248.35	252.65
Donggala			300.44	302.97	305.89
Tolitoli			225.15	226.80	228.64
Buol			145.25	146.63	148.25
Parigi Moutong			440.02	443.17	446.71
Tojo Una-Una			163.83	166.34	169.48
Sigi			257.59	261.68	266.81
Banggai Laut			70.44	70.87	71.35
Morowali Utara			120.79	122.24	124.01
Palu			373.22	377.03	381.57
<b>Sulawesi Tengah</b>			<b>2 985.73</b>	<b>3 021.88</b>	<b>3 066.14</b>

Catatan/Note: ...

Sumber/Source: ...

**Tabel** 13.2  
**Table**

**Laju Pertumbuhan Produk Domestik Regional Bruto Atas Dasar Harga Konstan 2010 Menurut Kabupaten/Kota di Provinsi Sulawesi Tengah (persen), 2019–2022**  
**Rate of Growth of Gross Regional Domestic Products at 2010 Constant Market Prices by Regency/Municipality in Central Sulawesi Province (percent), 2019–2022**

Kabupaten/Kota Regency/Municipality	2019	2020	2021 <sup>†</sup>	2022 <sup>xx</sup>
(1)	(2)	(3)	(4)	(5)
Banggai Kepulauan	4.02	-2.36	5.07	4.94
Banggai	5.94	-4.80	1.84	7.01
Morowali	20.26	28.74	25.28	28.21
Poso	6.20	-3.94	4.86	3.64
Donggala	4.45	-4.26	4.64	3.86
Tolitoli	4.79	-3.39	4.36	3.64
Buol	2.14	-2.89	4.88	3.66
Parigi Moutong	2.21	-4.95	4.67	3.71
Tojo Una-Una	4.74	-3.17	4.25	3.46
Sigi	3.64	-1.50	5.66	3.33
Banggai Laut	3.50	-3.97	4.37	4.09
Morowali Utara	5.18	-0.23	10.59	36.42
Palu	5.65	-4.43	5.97	4.32
<b>Sulawesi Tengah</b>	<b>8.83</b>	<b>4.86</b>	<b>11.70</b>	<b>15.17</b>

Catatan/Note: ...

Sumber/Source: BPS dan sumber lain/BPS-Statistics Indonesia and other sources



**Tabel**  
**Table** 13.3**Jumlah Penduduk Miskin Menurut Kabupaten/Kota di  
Provinsi Sulawesi Tengah (ribu), 2018–2022**  
**Number of Poor Population by Regency/Municipality in  
Central Sulawesi Province (thousand), 2018–2022**

Kabupaten/Kota Regency/Municipality	2018	2019	2020	2021	2022
(1)	(2)	(3)	(4)	(5)	(6)
Banggai Kepulauan	18,38	17,54	16,70	16,33	16,07
Banggai	33,73	29,30	28,16	30,10	28,55
Morowali	17,03	16,61	16,50	17,07	15,86
Poso	41,75	39,92	40,20	41,99	40,78
Donggala	54,28	55,83	53,17	51,23	50,22
Tolitoli	31,8	30,79	30,51	32,19	30,61
Buol	25,4	24,51	22,93	23,46	21,84
Parigi Moutong	83,66	81,36	78,76	76,79	74,60
Tojo Una-Una	27,78	26,36	25,43	25,86	25,33
Sigi	29,78	30,82	30,0	31,51	29,94
Banggai Laut	11,97	11,46	11,09	10,92	10,32
Morowali Utara	19,4	19,25	18,38	18,40	17,49
Palu	25,26	26,62	26,89	28,60	26,75
<b>Sulawesi Tengah</b>	<b>420,21</b>	<b>410,36</b>	<b>398,73</b>	<b>404,44</b>	<b>388,36</b>

Catatan/Note: ...

Sumber/Source: BPS, Survei Sosial Ekonomi Nasional/BPS-Statistics Indonesia, National Socioeconomic Survey

**Tabel**  
**Table** 13.4

**Indeks Pembangunan Manusia Menurut Kabupaten/Kota  
di Provinsi Sulawesi Tengah, 2018–2022**  
*Human Development Index by Regency/Municipality in  
Central Sulawesi Province, 2018–2022*

Kabupaten/Kota Regency/Municipality	2018	2019	2020	2021	2022
(1)	(2)	(3)	(4)	(5)	(6)
Banggai Kepulauan	64,68	65,13	65,42	65,61	66,08
Banggai	69,85	70,36	70,52	70,60	71,08
Morowali	71,14	72,02	72,21	72,29	72,55
Poso	70,68	71,40	71,28	71,45	71,93
Donggala	65,14	65,49	65,56	65,72	66,25
Tolitoli	64,60	65,42	65,69	66,30	66,76
Buol	67,30	67,69	67,82	68,25	68,72
Parigi Moutong	64,85	65,47	65,44	65,82	66,26
Tojo Una-Una	63,38	64,52	64,59	64,74	65,54
Sigi	67,66	68,16	68,12	68,49	69,05
Banggai Laut	64,80	65,27	65,43	65,65	66,22
Morowali Utara	67,95	68,45	68,36	68,48	68,97
Palu	80,91	81,50	81,47	81,70	82,02
<b>Sulawesi Tengah</b>	<b>68,88</b>	<b>69,50</b>	<b>69,55</b>	<b>69,79</b>	<b>70,28</b>

Catatan/Note: ...

Sumber/Source: BPS, Seri Berita Resmi Statistik Indeks Pembangunan Manusia/BPS-Statistics Indonesia, Series of Press Releases of Human Development Index





**ST 2023**

**SENSUS PERTANIAN  
CENSUS OF AGRICULTURE**

**BerAKHLAK**

Berorientasi Pelayanan Akuntabel Kompeten  
Harmonis Loyal Adaptif Kolaboratif  
Service Oriented, Accountable, Competent,  
Harmonious, Loyal, Adaptive, Collaborative

**DATA**  
**MENCERDASKAN BANGSA**  
*Enlighten The Nation*

<http://publikasi.bps.go.id>



**BADAN PUSAT STATISTIK  
KABUPATEN TOLITOLI  
BPS-STATISTICS OF REGENCY TOLITOLI**

Jl. Jl. Magamu No.111, Tuweley, Baolan, Kabupaten Toli-Toli, Sulawesi  
Tengah 94515, Telp.: (0453) 21351 Fax.: (0453) 21114  
Homepage: <http://tolitolikab.bps.go.id>, E-mail: [bps7206@bps.go.id](mailto:bps7206@bps.go.id)

ISSN 0265-5373



9 770265 537672