

KABUPATEN DONGGALA DALAM ANGKA

*DONGGALA REGENCY
IN FIGURES*



2023



**BADAN PUSAT STATISTIK
KABUPATEN DONGGALA**
BPS-Statistics of Donggala Regency

KABUPATEN DONGGALA DALAM ANGKA

*DONGGALA REGENCY
IN FIGURES*



2023

KABUPATEN DONGGALA DALAM ANGKA
Donggala Regency in Figures
2023

ISSN: 0215-6628

No. Publikasi/*Publication Number*: 72050.2201

Katalog /*Catalog*: 1102001.7205

Ukuran Buku/*Book Size*: 14,8 cm x 21 cm

Jumlah Halaman/*Number of Pages* : xxxvi + 220 hal/*pages*

Naskah/*Manuscript*:

BPS Kabupaten Donggala

BPS-Statistics of Donggala Regency

Penyunting/*Editor*:

BPS Kabupaten Donggala

BPS-Statistics of Donggala Regency

Desain Kover/*Cover Design*:

BPS Kabupaten Donggala

BPS-Statistics of Donggala Regency

Ilustrasi Kover/*Cover Illustration*:

Tim Diseminasi Statistik

Statistics Dissemination Team

Diterbitkan oleh/*Published by*:

©BPS Kabupaten Donggala/*BPS-Statistics of Donggala Regency*

Dicetak oleh/*Printed by*:

...

Dilarang mengumumkan, mendistribusikan, mengomunikasikan, dan/atau menggandakan sebagian atau seluruh isi buku ini untuk tujuan komersil tanpa izin tertulis dari Badan Pusat Statistik.

Prohibited to announce, distribute, communicate, and/or copy part or all of this book for commercial purpose without permission from BPS-Statistics Indonesia.

TIM PENYUSUN/TEAM MEMBERS

Pengarah/Director

Agus Paryanto, S.E.

Penanggung Jawab/Persons in Charge

Agus Paryanto, S.E.

Penyunting/Editors

Candra, SE., M.Ec.Dev

Pengolah Data dan Penulis Naskah/Data Processing and Authors

Reymond Rompas, S.S.T.

Penata Letak/Layout Designers

Reymond Rompas, S.S.T.

KONTRIBUTOR DATA/DATA CONTRIBUTOR

1. Kementerian Agama/*Ministry of Religious Affair*
2. Kementerian Pendidikan dan Kebudayaan/*The Ministry of Education and Culture*
3. Badan Meteorologi Klimatologi dan Geofisika/*Meteorological, Climatology, and Geophysical Agency*
4. Badan Pusat Statistik/*BPS-Statistics Indonesia*
5. Badan Kepegawaian Negara (BKN)/*National Civil Service Agency*
6. Dinas Kesehatan Kabupaten Donggala/*Health Office of Donggala Regency*
7. Dinas Tanaman Pangan, Hortikultura dan Perkebunan Kabupaten Donggala/*Crops, Horticulture and Plantation Office of Donggala Regency*
8. Dinas Perikanan Kabupaten Donggala/*Fisheries Service of Donggala Regency*
9. Dinas Peternakan dan Kesehatan Hewan Kabupaten Donggala/*Livestock and Animal Health of Donggala Regency*
10. Dinas Bina Marga dan Penataan Ruang Provinsi Sulawesi Tengah/*Department of Highways and Spatial Planning of Central Sulawesi Province*
11. Balai Pelaksana Jalan Nasional Sulawesi Tengah/*Central Sulawesi National Road Implementing Agency*
12. Dinas Pekerjaan Umum dan Penataan Ruang Kabupaten Donggala/*Public Works and Spatial Planning Department of Donggala Regency*
13. PT PLN (Persero) Cabang Donggala/*PT PLN (Persero) Donggala Branch*
14. POS Indonesia (Persero)/*Post Office of Donggala Regency*
15. Dinas Koperas, UMKM, Perindustrian, Perdagangan Kabupaten Donggala/*Cooperative, MSMEs, Industry, and Trading Service Office of Donggala*
16. Badan Pengelola Keuangan dan Aset Daerah Kabupaten Donggala/*Regional Financial and Asset Management Agency of Donggala Regency*
17. Kepolisian Resort Donggala/*Police Resort of Donggala Regency*

PETA WILAYAH KABUPATEN DONGGALA
MAP OF DONGGALA REGENCY



KEPALA BPS KABUPATEN DONGGALA
CHIEF STATISTICIAN OF DONGGALA REGENCY



AGUS PARYANTO, S.E.



KATA PENGANTAR

Buku Kabupaten Donggala Dalam Angka 2023 merupakan publikasi yang menyajikan data dan informasi statistik tentang penduduk, ketenagakerjaan, statistik konsumsi dan pengeluaran rumah tangga, pendapatan regional, serta informasi tentang keadaan geografi, iklim, dan pemerintahan di wilayah Kabupaten Donggala selama tahun 2022 yang diperlukan dalam evaluasi pembangunan.

Data-data statistik yang disajikan merupakan hasil pengumpulan data sekunder dari berbagai instansi dan hasil pengolahan beberapa survei dan sensus yang telah dilaksanakan oleh Badan Pusat Statistik Kabupaten Donggala. Dengan terbitnya publikasi ini, diharapkan dapat memberikan informasi kepada pengguna data sebagai bahan monitoring, evaluasi dan penetapan kebijakan pembangunan.

Buku ini dapat diterbitkan berkat kerja sama dan bantuan dari berbagai pihak baik pemerintah maupun swasta. Untuk itu kami ucapkan terima kasih yang sebesar-besarnya, semoga kerja sama ini dapat lebih ditingkatkan pada masa-masa yang akan datang. Akhirnya saran dan kritik yang konstruktif dari semua pihak senantiasa kami harapkan guna kesempurnaan pada penerbitan yang akan datang. Kritik dan saran dapat dialamatkan ke: bps7205@bps.go.id.

Banawa, Februari 2023
Kepala BPS
Kabupaten Donggala



Agus Paryanto, S.E



PREFACE

The Donggala Regency Book in Figures 2023 is a publication that presents statistics and data on population, employment, consumption and household expenditure statistics, regional income, as well as information on the geographical, climate, and governance conditions in the Donggala Regency region during 2022 needed in the evaluation development.

The statistical data presented are the result of secondary data collection from various agencies and the results of the processing of several surveys and censuses that have been carried out by the Central Statistics Agency of Donggala Regency. With the publication of this publication, it is expected to provide information to data users as material for monitoring, evaluating and establishing development policies.

This book can be published thanks to the cooperation and assistance of various parties, both government and private. For that, we thank you profusely, hopefully this cooperation can be further enhanced in the future. Finally, constructive suggestions and criticisms from all parties are expected to be perfect in future publications. Criticisms and suggestions can be addressed to: bps7205@bps.go.id.

Banawa , February 2023
Chief Statistician of
Donggala Regency



Agus Paryanto, S.E.

DAFTAR ISI / CONTENTS

	Halaman Page
Kata Pengantar/ <i>Preface</i>	xi
Daftar Isi/ <i>Contents</i>	xiii
Daftar Tabel/ <i>List of Tables</i>	xv
Daftar Gambar/ <i>List of Figures</i>	xxix
Daftar Singkatan/ <i>List of Abbreviations</i>	xxxiii
Statistik Kunci/ <i>Key Statistics</i>	xxxv
1. Geografi dan Iklim/ <i>Geography and Climate</i>	1
2. Pemerintahan/ <i>Government</i>	13
3. Penduduk dan Ketenagakerjaan/ <i>Population and Employment</i>	31
4. Sosial dan Kesejahteraan Rakyat/ <i>Social and Welfare</i>	47
5. Pertanian, Kehutanan, Peternakan, dan Perikanan/ <i>Agriculture, Forestry, Livestock, and Fishery</i>	107
6. Industri, Pertambangan, dan Energi/ <i>Industry, Mining, and Energy</i>	157
7. Pariwisata/ <i>Tourism</i>	165
8. Transportasi dan Komunikasi/ <i>Transportation and Communication</i>	171
9. Perbankan, Koperasi, dan Harga-harga/ <i>Banking, Cooperative, dan Prices</i>	179
10. Pengeluaran Penduduk/ <i>Population Expenditure</i>	185
11. Perdagangan/ <i>Trade</i>	191
12. Sistem Neraca Regional/ <i>System of Regional Accounts</i>	195
13. Perbandingan Antar Kabupaten/Kota/ <i>Regency/Municipal Comparison</i>	213

DAFTAR TABEL/LIST OF TABLES

Halaman
Page

1.	GEOGRAFI DAN IKLIM/GEOGRAPHY AND CLIMATE	
1.1	KEADAAN GEOGRAFI	
	GEOGRAPHY CONDITION	
1.1.1	Luas Daerah dan Jumlah Pulau Menurut Kecamatan di Kabupaten Donggala, 2021 <i>Total Area and Number of Islands by Subdistrict in Donggala Regency, 2021</i>	7
1.1.2	Tinggi Wilayah dan Jarak ke Ibukota Kabupaten/Kota Menurut Kecamatan di Kabupaten Donggala, 2022 <i>Altitude and Distance to the Capital of Regency/Municipality by Subdistrict in Donggala Regency, 2022</i>	9
1.2	KEADAAN IKLIM	
	CLIMATE CONDITION	
1.2.1	Pengamatan Unsur Iklim Menurut Bulan di Stasiun Mutiara Palu, 2022 <i>Observation of Climate Elements By Months at Mutiara Palu Station, 2022</i>	10
2.	PEMERINTAHAN/GOVERNMENT	
2.1	WILAYAH ADMINISTRATIF	
	ADMINISTRATIVE AREA	
2.1.1	Jumlah Desa ¹ /Kelurahan Menurut Kecamatan di Kabupaten Donggala, 2018–2022 <i>Number of Villages¹/Kelurahan by Subdistrict in Donggala Regency, 2018–2022</i>	18
2.2	DEWAN PERWAKILAN RAKYAT DAERAH	
	REGIONAL HOUSE OF REPRESENTATIVE	
2.2.1	Jumlah Anggota Dewan Perwakilan Rakyat Daerah Menurut Partai Politik dan Jenis Kelamin di Kabupaten Donggala, 2022	

	<i>Number of Regional House of Representatives's Members by Political Parties and Sex in Donggala Regency 2022</i>	19
2.3	SUMBER DAYA MANUSIA	
	HUMAN RESOURCES	
2.3.1	Jumlah Pegawai Negeri Sipil Menurut Jabatan dan Jenis Kelamin di Kabupaten Donggala, Desember 2021 dan Desember 2022 <i>Number of Civil Servants by Occupation and Sex in Donggala Regency, December 2021 and December 2022</i>	20
2.3.2	Jumlah Pegawai Negeri Sipil Menurut Tingkat Pendidikan dan Jenis Kelamin di Kabupaten Donggala, Desember 2021 dan Desember 2022 <i>Number of Civil Servants by Educational Level and Sex in Donggala Regency, Desember 2021 and Desember 2022</i>	22
2.3.3	Jumlah Pegawai Negeri Sipil Menurut Tingkat Kepangkatan dan Jenis Kelamin di Kabupaten Donggala, Desember 2021 dan Desember 2022 <i>Number of Civil Servants by Hierarchy and Sex in Donggala Regency, Desember 2021 and Desember 2022</i>	24
2.4	KEUANGAN PEMERINTAH	
	GOVERNMENT FINANCE	
2.4.1	Realisasi Pendapatan Pemerintah Kabupaten Donggala Menurut Jenis Pendapatan (ribu rupiah), 2018–2021 <i>Actual Donggala Regency Government Revenues by Kind of Revenues (thousand rupiahs), 2018–2021</i>	26
2.4.2	Realisasi Belanja Pemerintah Kabupaten Donggala Menurut Jenis Belanja (ribu rupiah), 2018–2021 <i>Actual Donggala Regency Government Expenditures by Kind of Expenditures (thousand rupiahs), 2018–2021</i>	28

3.	PENDUDUK DAN KETENAGAKERJAAN/ POPULATION AND EMPLOYMENT	
3.1	PENDUDUK POPULATION	
3.1.1	Penduduk, Laju Pertumbuhan Penduduk, Distribusi Persentase Penduduk, Kepadatan Penduduk, Rasio Jenis Kelamin Penduduk Menurut Kecamatan di Kabupaten Donggala, 2022 <i>Population, Population Growth Rate, Percentage Distribution of Population, Population Density, and Population Sex Ratio by Subdistrict in Donggala Regency, 2022</i>	39
3.1.2	Jumlah Penduduk Menurut Kelompok Umur dan Jenis Kelamin di Kabupaten Donggala, 2022 <i>Population by Age Groups and Sex in Donggala Regency, 2022</i>	42
3.2	KETENAGAKERJAAN EMPLOYMENT	
3.2.1	Jumlah Penduduk Berumur 15 Tahun Keatas Menurut Jenis Kegiatan Selama Seminggu yang Lalu dan Jenis Kelamin di Kabupaten Donggala, 2022 <i>Population Aged 15 Years and Over by Type of Activity During The Previous Week and Sex in Donggala Regency, 2022</i>	43
3.2.2	Penduduk Berumur 15 Tahun ke Atas Menurut Pendidikan Tertinggi yang Ditamatkan dan Jenis Kegiatan Selama Seminggu yang Lalu di Kabupaten Donggala, 2022 <i>Population 15 Years of Age and Over by Educational Attainment and Type of Activity During the Previous Week in Donggala Regency, 2022</i>	44
3.2.3	Penduduk Berumur 15 Tahun Ke Atas yang Bekerja Selama Seminggu yang Lalu Menurut Status Pekerjaan Utama dan Jenis Kelamin di Kabupaten Donggala, 2022 <i>Population 15 Years of Age and Over who Worked During The Previous Week by Main Employment Status and Sex in Donggala Regency, 2022</i>	46

4. SOSIAL DAN KESEJAHTERAAN RAKYAT/SOCIAL AND WELFARE

4.1 PENDIDIKAN

EDUCATION

4.1.1	Jumlah Sekolah, Guru, dan Murid Taman Kanak-Kanak (TK) di Bawah Kementerian Pendidikan, Kebudayaan, Riset, dan Teknologi Menurut Kecamatan di Kabupaten Donggala, 2021/2022 dan 2022/2023 <i>Number of Schools, Teachers, and Pupils in Kindergarten Under The Ministry of Education, Culture, Research, and Technology by Subdistrict in Donggala Regency, 2021/2022 and 2022/2023.....</i>	57
4.1.2	Jumlah Sekolah, Guru, dan Murid Raudatul Athfal (RA) di Bawah Kementerian Agama Menurut Kecamatan di Kabupaten Donggala, 2021/2022 dan 2022/2023 <i>Number of Schools, Teachers, and Pupils in Raudatul Athfal (RA) Under The Ministry of Religious Affairs by Subdistrict in Donggala Regency, 2021/2022 and 2022/2023</i>	60
4.1.3	Jumlah Sekolah, Guru, dan Murid Sekolah Dasar (SD) di Bawah Kementerian Pendidikan, Kebudayaan, Riset, dan Teknologi Menurut Kecamatan di Kabupaten Donggala, 2021/2022 dan 2022/2023 <i>Number of Schools, Teachers, and Pupils in Elementary Schools Under The Ministry of Education, Culture, Research, and Technology by Subdistrict in Donggala Regency, 2021/2022 and 2022/2023</i>	61
4.1.4	Jumlah Sekolah, Guru, dan Murid Madrasah Ibtidaiyah (MI) di Bawah Kementerian Agama Menurut Kecamatan di Kabupaten Donggala, 2021/2022 dan 2022/2023 <i>Number of Schools, Teachers, and Pupils in Madrasah Ibtidaiyah (MI) Under The Ministry of Religious Affairs by Subdistrict in Donggala Regency, 2021/2022 and 2022/2023</i>	64

4.1.5	<p>Jumlah Sekolah, Guru, dan Murid Sekolah Menengah Pertama (SMP) di Bawah Kementerian Pendidikan, Kebudayaan, Riset, dan Teknologi Menurut Kecamatan di Kabupaten Donggala, 2021/2022 dan 2022/2023 <i>Number of Schools, Teachers, and Pupils in Junior High Schools Under The Ministry of Education, Culture, Research, and Technology by Subdistrict in Donggala Regency, 2021/2022 and 2022/2023</i></p>	67
4.1.6	<p>Jumlah Sekolah, Guru, dan Murid Madrasah Tsanawiyah (MTs) di Bawah Kementerian Agama Menurut Kecamatan di Kabupaten Donggala, 2021/2022 dan 2022/2023 <i>Number of Schools, Teachers, and Pupils in Madrasah Tsanawiyah (MTs) Under The Ministry of Religious Affairs by Subdistrict in Donggala Regency, 2021/2022 and 2022/2023</i></p>	70
4.1.7	<p>Jumlah Sekolah, Guru, dan Murid Sekolah Menengah Atas (SMA) di Bawah Kementerian Pendidikan, Kebudayaan, Riset, dan Teknologi Menurut Kecamatan di Kabupaten Donggala, 2021/2022 dan 2022/2023 <i>Number of Schools, Teachers, and Pupils in Senior High School Under The Ministry of Education, Culture, Research, and Technology by Subdistrict in Donggala Regency, 2021/2022 and 2022/2023</i>.....</p>	73
4.1.8	<p>Jumlah Sekolah, Guru, dan Murid Sekolah Menengah Kejuruan (SMK) di Bawah Kementerian Pendidikan, Kebudayaan, Riset, dan Teknologi Menurut Kecamatan di Kabupaten Donggala, 2021/2022 dan 2022/2023 <i>Number of Schools, Teachers, and Pupils in Vocational High Schools Under The Ministry of Education, Culture, Research, and Technology by Subdistrict in Donggala Regency, 2021/2022 and 2022/2023</i></p>	76
4.1.9	<p>Jumlah Sekolah, Guru, dan Murid Madrasah Aliyah (MA) di Bawah Kementerian Agama Menurut Kecamatan di Kabupaten Donggala, 2021/2022 dan 2022/2023 <i>Number of Schools, Teachers, and Pupils in Madrasah Aliyah (MA) Under the Ministry of Religious Affairs by Subdistrict in Donggala Regency, 2021/2022 and 2022/2023</i></p>	79
4.1.10	<p>Jumlah Desa¹/Kelurahan yang Memiliki Fasilitas Sekolah Menurut Kecamatan dan Tingkat Pendidikan di Kabupaten Donggala, 2019–2021</p>	

	<i>Number of Villages¹/Kelurahan Having Educational Facilities by Subdistrict and Educational Level in Donggala Regency, 2019–2021 ..</i>	82
4.1.11	Angka Partisipasi Murni (APM) dan Angka Partisipasi Kasar (APK) Menurut Jenjang Pendidikan di Kabupaten Donggala, 2021 dan 2022 <i>Net Enrollment Rate and Gross Enrollment Ratio by Educational Level in Donggala Regency, 2021 and 2022</i>	87
4.1.12	Persentase Penduduk Berumur 15 Tahun ke Atas yang Melek Huruf Menurut Kelompok Umur di Kabupaten Donggala, 2021 dan 2022 <i>Percentage of Literate People Aged 15 Years and Over by Age Group in Donggala Regency, 2021 and 2022</i>	88
4.2	KESEHATAN	
	HEALTH	
4.2.1	Jumlah Desa ¹ /Kelurahan Yang Memiliki Sarana Kesehatan Menurut Kecamatan di Kabupaten Donggala, 2019–2021 <i>Number of Villages¹/Kelurahan Having Health Facilities by Subdistrict in Donggala Regency, 2019–2021</i>	89
4.2.2	Jumlah Tenaga Kesehatan Menurut Kecamatan di Kabupaten Donggala, 2022 <i>Number of Health Human Resources by Subdistrict in Donggala Regency, 2022.....</i>	95
4.2.3	Jumlah Rumah Sakit Umum, Rumah Sakit Khusus, dan Puskesmas Menurut Kecamatan di Kabupaten Donggala, 2021 dan 2022 <i>Number of General Hospital, Specialized Hospital, and Public Health Center by Subdistrict in Donggala Regency, 2021 and 2022.....</i>	98
4.3	AGAMA DAN SOSIAL LAINNYA	
	RELIGION AND OTHER SOCIAL AFFAIRS	
4.3.1	Jumlah Penduduk Menurut Kecamatan dan Agama yang Dianut di Kabupaten Donggala, 2022	

	Halaman Page
	100
4.3.2	101
4.3.3	102
4.4	
4.4.1	105
4.4.2	106
5.	
5.1	
5.1.1	114
5.1.2	118

5.1.3	Luas Panen Tanaman Sayuran dan Buah-buahan Semusim Menurut Jenis Tanaman di Kabupaten Donggala (ha), 2019–2022 <i>Harvested Area of Seasonal Vegetables and Fruits by Kind of Plant in Donggala Regency (ha), 2019–2022</i>	122
5.1.4	Produksi Tanaman Sayuran dan Buah-buahan Semusim Menurut Jenis Tanaman di Kabupaten Donggala (kuintal), 2019–2022 <i>Production of Seasonal Vegetables and Fruits by Kind of Plant in Donggala Regency (quintal), 2019–2022</i>	124
5.1.5	Luas Panen Tanaman Biofarmaka Menurut Kecamatan dan Jenis Tanaman di Kabupaten Donggala (m ²), 2021 dan 2022 <i>Harvested Area of Medicinal Plants by Subdistrict and Kind of Plant in Donggala Regency (m²), 2021 and 2022</i>	126
5.1.6	Produksi Tanaman Biofarmaka Menurut Kecamatan dan Jenis Tanaman di Kabupaten Donggala (kg), 2021 dan 2022 <i>Production of Medicinal Plants by Subdistrict and Kind of Plant in Donggala Regency (kg), 2021 and 2022</i>	128
5.1.7	Luas Panen Tanaman Biofarmaka Menurut Jenis Tanaman di Kabupaten Donggala (m ²), 2019–2022 <i>Harvested Area of Medicinal Plants by Kind of Plant in Donggala Regency (m²), 2019–2022</i>	130
5.1.8	Produksi Tanaman Biofarmaka Menurut Jenis Tanaman di Kabupaten Donggala (kg), 2019–2022 <i>Production of Medicinal Plants by Kind of Plant in Donggala Regency (kg),2019–2022</i>	131
5.1.9	Luas Panen Tanaman Hias Menurut Kecamatan dan Jenis Tanaman di Kabupaten Donggala (m ²), 2021 dan 2022 ^x <i>Harvested Area of Ornamental Plants by Subdistrict and Kind of Plant in Donggala Regency (m²), 2021 and 2022^x</i>	132
5.1.10	Produksi Tanaman Hias Menurut Kecamatan dan Jenis Tanaman di Kabupaten Donggala (tangkai), 2021 dan 2022 ^x <i>Production of Ornamental Plants by Subdistrict and Kind of Plant in Donggala Regency (stalks), 2021 and 2022^x</i>	135
5.1.11	Luas Panen Tanaman Hias Menurut Jenis Tanaman di Kabupaten Donggala (m ²), 2019–2022 <i>Harvested Area of Ornamental Plants by Kind of Plant in Donggala Regency (m²), 2019–2022</i>	138

5.1.12	Produksi Tanaman Hias Menurut Jenis Tanaman di Kabupaten Donggala (tangkai), 2019–2022 <i>Production of Ornamental Plants by Kind of Plant n Donggala Regency (stalks), 2019–2022</i>	139
5.1.13	Produksi Buah-buahan Menurut Kecamatan dan Jenis Tanaman di Kabupaten Donggala (kuintal), 2021 dan 2022 ^x <i>Production of Fruits by Subdistrict and Kind of Plant in Donggala Regency (kuintal), 2021 and 2022^x</i>	140
5.1.14	Produksi Buah-Buahan dan Sayuran Tahunan Menurut Jenis Tanaman di Kabupaten Donggala (kuintal), 2019–2022 <i>Production of Annual Fruits and Vegetables by Kind of Plant in Donggala Regency (quintal), 2019–2022</i>	144
5.2	PERKEBUNAN	
	ESTATE CROPS	
5.2.1	Luas Areal Tanaman Perkebunan Menurut Kecamatan dan Jenis Tanaman di Kabupaten Donggala (ha), 2021 dan 2022 <i>Planted Area of Estate Crops by Subdistrict and Type of Crops in Donggala Regency (ha), 2021 and 2022</i>	146
5.2.2	Produksi Perkebunan Menurut Kecamatan dan Jenis Tanaman di Kabupaten Donggala (ton), 2021 dan 2022 <i>Production of Estates by Subdistrict and Type of Crops in Donggala Regency (ton), 2021 and 2022</i>	150
5.2.3	Luas Areal Tanaman Perkebunan Rakyat Menurut Jenis Tanaman di Kabupaten Donggala (ha), 2018–2022 <i>Planted Area of Estate Crops by Type of Crops in Donggala Regency (ha), 2018–2022</i>	154
5.2.4	Produksi Perkebunan Rakyat Menurut Jenis Tanaman di Kabupaten Donggala (ton), 2018–2022 <i>Production of Estates by Type of Crops in Donggala Regency (ton), 2018–2022</i>	155
6.	INDUSTRI, PERTAMBANGAN, DAN ENERGI/ INDUSTRY, MINING, AND ENERGY	
6.1	Daya Terpasang, Produksi, dan Distribusi Listrik PT. PLN (Persero) pada Cabang/Ranting PLN Menurut Kecamatan di Kabupaten Donggala, 2022	

	Halaman Page
	161
6.2	162
6.3	163
7.	
7.1	169
8.	
8.1	
8.1.1	175
8.1.2	176
8.1.3	177
8.2	

8.2.1	Jumlah Kantor Pos Pembantu Menurut Kecamatan di Kabupaten Donggala, 2019–2022 <i>Number of Post Offices Subsidiaries by Subdistrict in Donggala Regency, 2019–2022</i>	178
9.	PERBANKAN, KOPERASI, DAN HARGA-HARGA/BANKING, COOPERATIVE, AND PRICES	
9.1	Jumlah Koperasi Aktif Menurut Kecamatan di Kabupaten Donggala, 2019–2022 <i>Number of Active Cooperative by Subdistrict in Donggala Regency, 2019–2022</i>	182
9.2	Jumlah Koperasi Menurut Jenis Koperasi dan Kecamatan di Kabupaten Donggala, 2022 <i>Number of Cooperative by Kind of Cooperative and Subdistrict in Donggala Regency, 2022</i>	183
10.	PENGELUARAN PENDUDUK/POPULATION EXPENDITURE	
10.1	Rata-rata Pengeluaran per Kapita Sebulan Menurut Kelompok Komoditas (rupiah) di Kabupaten Donggala, 2021 dan 2022 <i>Monthly Average Expenditure per Capita by Commodity Group (rupiahs) in Donggala Regency, 2021 and 2022</i>	188
10.2	Persentase Pengeluaran per Kapita Sebulan Menurut Kelompok Komoditas di Kabupaten Donggala, 2021 dan 2022 <i>Percentage of Monthly Expenditure per Capita by Commodity Group in Donggala Regency, 2021 and 2022</i>	189
10.3	Persentase Rumah Tangga Menurut Golongan Pengeluaran Per Kapita Sebulan di Kabupaten Donggala, 2022 <i>Percentage of Population by Class of Monthly Expenditure per Capita in Donggala Regency, 2022</i>	190
11.	PERDAGANGAN/TRADE	
11.1	Jumlah Sarana Perdagangan Menurut Jenisnya di Kabupaten Donggala, 2019–2022 <i>Number of Trading Facilities by Type of Facility in Donggala Regency, 2019–2022</i>	194

12.	SISTEM NERACA REGIONAL/SYSTEM OF REGIONAL ACCOUNTS	
12.1.	Produk Domestik Regional Bruto Atas Dasar Harga Berlaku Menurut Lapangan Usaha di Kabupaten Donggala (miliar rupiah), 2018–2022 <i>Gross Regional Domestic Product at Current Market Prices by Industry in Donggala Regency (billion rupiahs), 2018–2022</i>	203
12.2	Produk Domestik Regional Bruto Atas Dasar Harga Konstan 2010 Menurut Lapangan Usaha di Kabupaten Donggala (miliar rupiah), 2018–2022 <i>Gross Regional Domestic Product at 2010 Constant Market Prices by Industry in Donggala Regency (billion rupiahs), 2018–2022</i>	205
12.3	Distribusi Persentase Produk Domestik Regional Bruto Atas Dasar Harga Berlaku Menurut Lapangan Usaha di Kabupaten Donggala, 2018–2022 <i>Percentage Distribution of Gross Regional Domestic Product at Current Market Prices by Industry in Donggala Regency, 2018–2022 ..</i>	207
12.4	Laju Pertumbuhan Produk Domestik Regional Bruto Atas Dasar Harga Konstan 2010 Menurut Lapangan Usaha di Kabupaten Donggala (persen), 2019–2022 <i>Growth Rate of Gross Regional Domestic Product at 2010 Constant Market Prices by Industry in Donggala Regency (percent), 2019–2022</i>	209
12.5	Produk Domestik Regional Bruto Atas Dasar Harga Berlaku Menurut Jenis Pengeluaran di Kabupaten Donggala (miliar rupiah), 2018–2022 <i>Gross Regional Domestic Product at Current Market Prices by Type of Expenditure in Donggala Regency (billion rupiahs), 2018–2022</i>	211
12.6	Produk Domestik Regional Bruto Atas Dasar Harga Konstan 2010 Menurut Jenis Pengeluaran di Kabupaten Donggala (miliar rupiah), 2018–2022 <i>Gross Regional Domestic Product at 2010 Constant Market Prices by Type of Expenditure in Donggala Regency (billion rupiahs), 2018–2022</i>	212

13.	PERBANDINGAN ANTAR KABUPATEN/ KOTA/ REGENCY/MUNICIPAL COMPARISON	
13.1	Jumlah Penduduk Menurut Kabupaten/Kota di Provinsi Sulawesi Tengah (ribu), 2018–2022 <i>Population by Regency/Municipality in Sulawesi Tengah Province (thousand), 2018–2022</i>	217
13.2	Laju Pertumbuhan Produk Domestik Regional Bruto Atas Dasar Harga Konstan 2010 Menurut Kabupaten/ Kota di Provinsi Sulawesi Tengah (persen), 2019–2022 <i>Rate of Growth of Gross Regional Domestic Products at 2010 Constant Market Prices by Regency/Municipality in Sulawesi Tengah Province (percent), 2019–2022</i>	218
13.3	Jumlah Penduduk Miskin Menurut Kabupaten/Kota di Provinsi Sulawesi Tengah (ribu), 2018–2022 <i>Number of Poor Population by Regency/Municipality in Sulawesi Tengah Province (thousand), 2018–2022</i>	219
13.4	Indeks Pembangunan Manusia Menurut Kabupaten/ Kota di Provinsi Sulawesi Tengah, 2018–2022 <i>Human Development Index by Regency/Municipality in Sulawesi Tengah Province, 2018–2022</i>	220

<https://donggalakab.bps.go.id>

DAFTAR GAMBAR/LIST OF FIGURES

	Halaman Page
1.1 Luas Daerah menurut Kecamatan (%), 2022 <i>Area of subdistrict (%), 2022</i>	5
1.2 Jarak dari Ibukota kecamatan ke Ibukota Kabupaten di Kabupaten Donggala (km), 2022 <i>Distance between Subdistrict and Capital Regency Capital in Donggala regency (km), 2022</i>	6
2.1 Luas Daerah menurut Kabupaten/kota (km ²), 2022 <i>Area of Regency/municipal (km²), 2022</i>	17

<https://donggalakab.bps.go.id>

PENJELASAN UMUM/EXPLANATORY NOTES

Tanda-tanda, satuan-satuan, dan lain-lainnya yang digunakan dalam publikasi ini adalah sebagai berikut:

Symbols, measurement units, and acronyms which are used in this publication, are as follows:

1. TANDA-TANDA/SYMBOLS

Data tidak tersedia/ <i>Data not available</i>	: ...
Tidak ada atau nol / <i>Null or zero</i>	: -
Data dapat diabaikan/ <i>Data negligible</i>	: 0
Tanda decimal/ <i>Decimal point</i>	: ,
Data tidak dapat ditampilkan/ <i>Not applicable</i>	: NA
Angka estimasi/ <i>Estimated figures</i>	: e
Angka diperbaiki/ <i>Revised figures</i>	: r
Angka sementara/ <i>Preliminary figures</i>	: x
Angka sangat sementara/ <i>Very preliminary figures</i>	: xx
Angka sangat sangat sementara/ <i>Very very preliminary figures</i>	: xxx

2. SATUAN/UNITS

barel/ <i>barrel</i>	: 158,99 liter/ <i>litres</i> = 1/6,2898 m ³
hektar (ha)/ <i>hectare (ha)</i>	: 10 000 m ²
kilometer (km)/ <i>kilometres (km)</i>	: 1 000 meter/ <i>meters (m)</i>
knot/ <i>knot</i>	: 1,8523 km/jam (<i>km/hour</i>)
kuintal/ <i>quintal</i>	: 100 kg
KWh	: 1 000 Watt hour
MWh	: 1 000 KWh
liter (untuk beras)/ <i>litre (for rice)</i>	: 0,80 kg
MMSCF	: 1/35,3 m ³
metrik ton (m.ton)/ <i>metric ton (m. ton)</i>	: 0,98421 long ton = 1 000 kg
ons/ <i>ounce</i>	: 28,31 gram/ <i>grams</i>
ton	: 1 000 kg

Satuan lain: buah, dus, butir, helai/lembar, kaleng, batang, pulsa, ton kilometer (ton-km), jam, menit, persen (%).

Other units: unit, pack, pieces, sheet, tin, pulse, ton-kilometres(ton-km), hour, minute, percent (%).

Perbedaan angka di belakang koma disebabkan oleh pembulatan angka.

The difference in decimal numbers is caused by rounding.

DAFTAR SINGKATAN/ LIST OF ABBREVIATIONS

SI	: Stasiun Iklim
SIMPK	: Stasiun Meteorologi Pertanian Khusus
t.t	: Tempat tidur
BCG	: Bacillus Calmette Guerin
DPT	: Difteri, Pertusis, Tetanus
TT	: Tetanus Toxoid
IOT	: Industri Obat Tradisional/ <i>Traditional Medicine Industry</i>
IKOT	: Industri Kecil Obat Tradisional/ <i>Traditional Medicine Small</i>
Alkes	: Alat kesehatan/ <i>Health Kits</i>
PKRT	: Perbekalan Kesehatan Rumah tangga/ <i>Household Health Logistics</i>
Kompl	: Komplemen/ <i>Complement</i>
IRTP	: Industri Pangan Produksi Rumah Tangga/ <i>Foods Home Industry</i>
PBF	: Pedagang Besar Farmasi/ <i>Pharmacy Whole-seller</i>
GFK	: Gudang Farmasi Kab/Kota/Regency/ <i>Municipality Pharmacy Warehouse</i>
RB	: Rumah Bersalin/ <i>Delivery House</i>
Pustu	: Puskesmas pembantu/ <i>Auxiliary Public Health Center</i>
BP	: Balai Pengobatan/ <i>Polyclinic</i>
TPS	: Tempat Pembuangan Sementara / <i>landfill</i>
Jamkesmas	: Jaminan kesehatan masyarakat miskin/ <i>Poor public health insurance</i>
PJKMU	: Program Jaminan Kesehatan Masyarakat Umum
SIUP	: Surat Ijin Usaha Perdagangan/ <i>Trading Permission Letter</i>
TDP	: Tanda Daftar Perusahaan/ <i>Company Registration Identity</i>
API	: Angka Pengenal Importir/ <i>Importer's Identity Number</i>

Statistik Kunci, 2020–2022 Key Statistics, 2020–2022

Rincian/Description	Satuan/Unit	2020	2021	2022
(1)	(2)	(3)	(4)	(5)
SOSIAL/SOCIAL				
Penduduk ¹ /Population ¹	juta/million	300,4	302,97	305,89
Laju Pertumbuhan Penduduk ¹ /Population Growth ¹	%			
Angka Harapan Hidup ^{1-e} /Life Expectancy Rate ¹	tahun/years	67,33	67,50	67,61
Angka Melek Huruf Usia 15+/Literacy Rate Aged 15+	%		98,6	96,98
Tingkat Partisipasi Angkatan Kerja -TPAK ^{2,3} Labour Force Participation Rate-LFPR ^{2,3}	%	63,92	67,47	72,03
Tingkat Pengangguran Terbuka-TPT ^{2,3} Unemployment Rate-UR ^{2,3}	%	2,58	3,5	2,84
Penduduk Miskin ⁴ /Poor People ⁴	juta/million	53,17	51,23	50,22
Persentase Penduduk Miskin ⁴ Percentage of Poor People ⁴	%	17,39	16,73	16,30
Indeks Pembangunan Manusia-IPM ⁵ Human Development Index ⁵	—	65,56	65,72	66,25
EKONOMI/ECONOMIC				
Produk Domestik Regional Bruto (PDRB) Harga Berlaku ⁶ Gross Regional Domestic Bruto (GRDP) at Current Price ⁶	triliun rupiah trillion rupiahs	11 737,41	12 558,3 ^x	13 769,85 ^{xx}
Laju Pertumbuhan Ekonomi ⁷ /Economic Growth ⁷	%	-4,87	4,64	3,86
PDRB Per Kapita Harga Berlaku ^{6,8} Per Capita of GRDP at Current Price ^{6,8}	juta rupiah million rupiahs	39,07	41,45	45,02

- Catatan/Notes: ¹ Hasil proyeksi penduduk Indonesia 2010–2035 (pertengahan tahun/Juni)/The result of Indonesia population projection 2010–2035 (mid year/June)
- ² Kondisi Agustus/Condition at August
- ³ Menggunakan penimbang hasil proyeksi penduduk Survei Penduduk Antar Sensus (SUPAS) 2015/Weighted by the population projection results of the Intercensal Population Survey (SUPAS) 2015
- ⁴ Kondisi Maret/Condition at March
- ⁵ Sejak tahun 2010, IPM dihitung dengan metode baru. Komponen IPM metode baru adalah angka harapan hidup saat lahir, harapan lama sekolah, rata-rata lama sekolah, dan pengeluaran per kapita/Since 2010, HDI was calculated using new method. New HDI component are life expectancy at birth, expected years of schooling, means years of schooling, and expenditure per capita
- ⁶ Mulai tahun 2010 mengadopsi System of National Account 2008 (SNA 2008)/Since 2010 is in line with System of National Account 2008 (SNA 2008)
- ⁷ Menggunakan tahun dasar 2010 (2010=100)/Using 2010 base year (2010=100)
- ⁸ Menggunakan proyeksi penduduk berdasarkan hasil SP2010/Using population projection based on SP2010

1

Geografi dan Iklim

Geography and Climate

Luas Wilayah

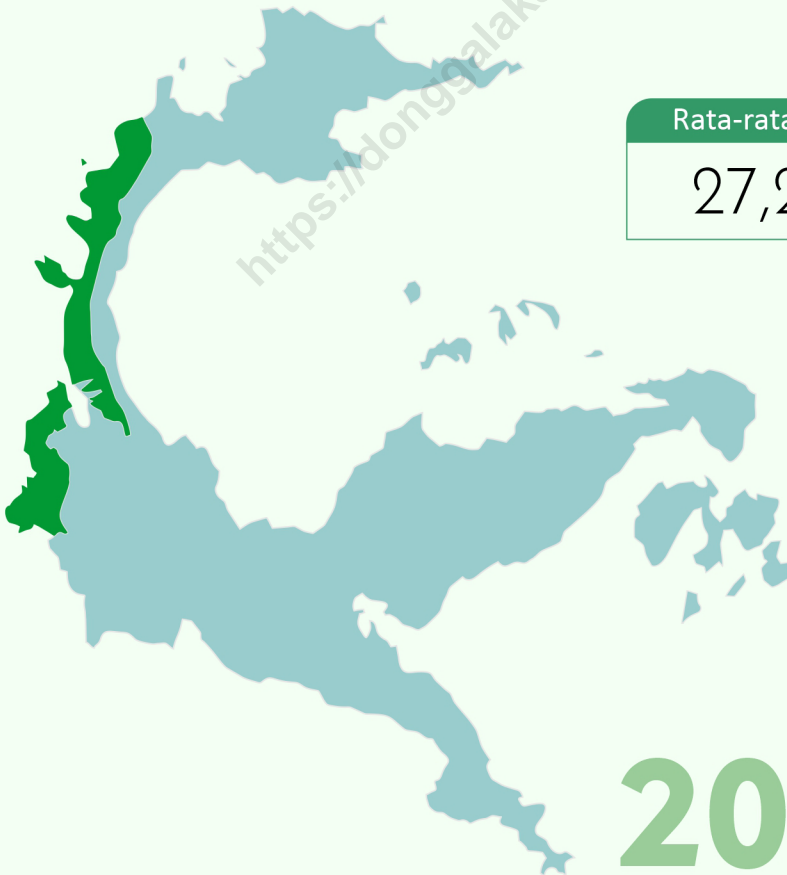
5.122,22 km²

Jumlah Kecamatan

16 Kecamatan

Rata-rata Suhu

27,2 °C



2022

PENJELASAN TEKNIS**TECHNICAL NOTES**

1. Secara astronomi kabupaten Donggala terletak antara 0o,30" Lintang Utara dan 2o,20" Lintang Selatan serta 119o,45"-121o,45" Bujur Timur
 2. Berdasarkan Posisi Geografisnya, Kabupaten Donggala berbatasan langsung dengan Kabupaten Tolitoli di sebelah utara, Provinsi Sulawesi Barat dan Kabupaten Sigi serta Kota Palu di sebelah selatan, kemudian Selat Makassar dan wilayah Provinsi Sulawesi Barat di sebelah barat, Kabupaten Sigi dan Kabupaten Parigi Moutong di sebelah timur.
 3. Data Curah Hujan (mm) adalah ketinggian air hujan yang terkumpul dalam penakar hujan pada tempat yang data, tidak menyerap, tidak meresap dan tidak mengalir. Unsur hujan 1 (satu) milimeter artinya dalam luasan satu meter persegi pada tempat yang datar tertampung air hujan setinggi satu milimeter atau tertampung air hujan sebanyak satu liter.
 4. Suhu udara adalah ukuran energi kinetik rata – rata dari pergerakan molekul – molekul. Suhu suatu benda ialah keadaan yang menentukan kemampuan benda tersebut, untuk memindahkan (transfer) panas ke benda – benda
1. *In astronomy Donggala located between 0o,30 " North Latitude and 2o,20 ' south latitude and 119o , 45 " -121o , 45 " East.*
 2. *Based on the geographical position, Donggala Tolitoli directly adjacent to the north, West Sulawesi and Sigi Regency and Palu in the south, then the Makassar Strait and the region of West Sulawesi province in the west, Sigi and Parigi district Moutong next east.*
 3. *Rainfall (mm) is the height of rainwater collected in a graduated rain on a leve, does not absorb, not pervasive and does not flow. Elements rainy one (1) millimeter means in the area of one square meter in a flat accommodated approximately one millimeter of rain water or rain water accommodated as much as one liter.*
 4. *The air temperature is a measure of the kinetic energy - average of the movement of molecules -molecules. Temperature of an object is a state that determines the ability of these objects, to move (transfer) of heat to objects - objects*

lain atau menerima panas dari benda – benda lain tersebut. Dalam sistem dua benda, benda yang kehilangan panas dikatakan benda yang bersuhu lebih tinggi.

of others or receive heat from objects - objects such other. In a system of two objects, objects that heat loss is said to objects higher temperature.

5. Lama penyinaran matahari merupakan salah satu dari beberapa unsur klimatologi, dan didefinisikan sebagai kekuatan matahari yang melebihi 120 W/ m².

5. *Solar radiation is one of several elements climatology, and is defined as the power of the sun exceeding 120 W / m².*

6. Kelembaban udara/legas udara adalah jumlah kandungan uap air yang ada dalam udara. Kandungan uap air di udara berubah-ubah bergantung pada suhu. Makin tinggi suhu, makin banyak kandungan uap airnya. Alat pengukur kelembaban udara adalah higrometer. Kelembaban udara ada 2 jenis sebagai berikut:

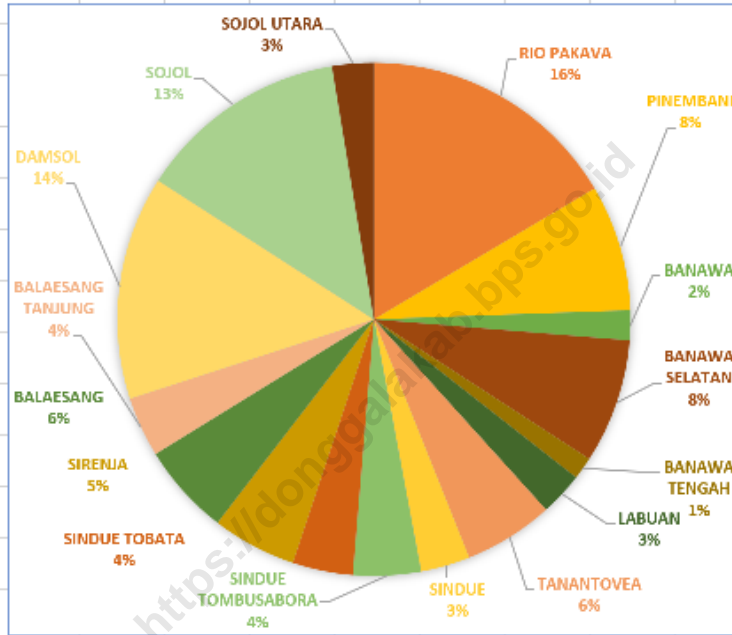
6. *Humidity air/air Legas is the amount of water vapor content in the air. The content of water vapor in the air vary depending to temperature. The higher the temperature, the more water vapor content. Humidity gauges are hygrometer. Humidity there are 2 types as follows:*

- Kelembaban mutlak (absolut) yaitu bilangan yang menunjukkan jumlah uap air dalam satuan gram pada satu meter kubik udara.
- Kelembaban relatif (nisbi), yaitu angka dalam persen yang menunjukkan perbandingan antara banyaknya uap air yang benar-benar dikandung udara pada suhu tertentu dan jumlah uap air maksimum yang dapat dikandung udara.

- *The absolute humidity (absolute) is a number that indicates the amount of water vapor in grams in one cubic meter of air.*
- *Relative humidity (relative), the figures in percent which shows a comparison between the amount of water vapor actually contained the air at a specific temperature and the maximum amount of water vapor that can be contained in the air.*

Gambar 1.1
Figures

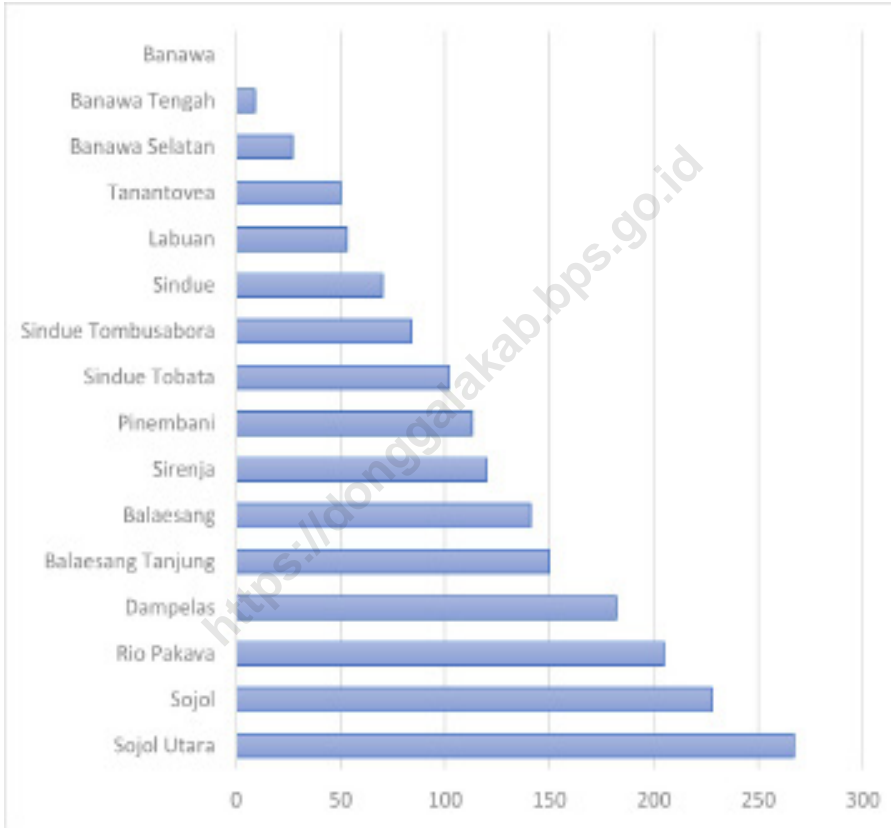
Luas Daerah menurut Kecamatan (%), 2021
Area of Subdistrict (%), 2021



Sumber/Source : Berdasarkan Peraturan Menteri Dalam Negeri No. 72 Tahun 2019
Based on Minister Of Home Affairs Regulation No 72/2019,

Gambar 1.2
Figures

Jarak dari Ibukota Kecamatan ke Ibukota Kabupaten di Kabupaten Donggala (km), 2022
Distance between Subdistrict Capital and Regency Capital in Sulawesi Tengah Province (km), 2022



Sumber/Source : BPS Kabupaten Donggala / BPS-Statistic of Donggala Regency

1.1 KEADAAN GEOGRAFI GEOGRAPHY CONDITION

Tabel 1.1.1 **Luas Daerah dan Jumlah Pulau Menurut Kecamatan di Kabupaten Donggala, 2022**
Table 1.1.1 **Total Area and Number of Islands by Subdistrict in Donggala Regency, 2021**

Kecamatan Subdistrict	Ibukota Kecamatan Capital of Subdistrict	Luas Total Area (km ² /sq.km)
(1)	(2)	(3)
Rio Pakava	Lalundu	NA
Pinembani	Gimpubia	NA
Banawa	Gunung Bale	NA
Banawa Selatan	Watatu	NA
Banawa Tengah	Limboro	NA
Labuan	Labuan	NA
Tanantovea	Wani I	NA
Sindue	Toaya	NA
Sindue Tombusabora	Tibo	NA
Sindue Tobata	Alindau	NA
Sirenja	Tompe	NA
Balaesang	Tambu	NA
Balaesang Tanjung	Malei	NA
Dampelas	Sabang	NA
Sojol	Balukang	NA
Sojol Utara	Ogoamas II	NA
Donggala	Banawa	5 122,22

Lanjutan Tabel/*Continued Table 1.1.1*

Kecamatan <i>Subdistrict</i>	Persentase terhadap Luas Kabupaten/ Kota <i>Percentage to Regency/Municipal Area</i>	Jumlah Pulau <i>Number of Islands</i>
(1)	(4)	(5)
Rio Pakava	NA	-
Pinembani	NA	-
Banawa	NA	1
Banawa Selatan	NA	-
Banawa Tengah	NA	-
Labuan	NA	-
Tanantovea	NA	-
Sindue	NA	-
Sindue Tombusabora	NA	-
Sindue Tobata	NA	-
Sirenja	NA	-
Balaesang	NA	-
Balaesang Tanjung	NA	9
Dampelas	NA	-
Sojol	NA	3
Sojol Utara	NA	3
Donggala	100	16

Sumber/*Source*: Perda Kab. Donggala No. 2 Tahun 2022

Tabel
Table 1.1.2

Tinggi Wilayah dan Jarak ke Ibukota Kabupaten/Kota Menurut Kecamatan di Kabupaten Donggala, 2022
Altitude and Distance to the Capital of Regency/ Municipality by Subdistrict in Donggala Regency, 2022

Kecamatan Subdistrict	Tinggi Wilayah (mdpl) Altitude (m a.s.l)	Jarak ke Ibukota Kabupaten/Kota Distance to the Capital of Regency/ Municipality
(1)	(2)	(3)
Rio Pakava	45	205,00
Pinembani	435	113,00
Banawa	35	0,00
Banawa Selatan	21	27,00
Banawa Tengah	-	9,00
Labuan	3	53,00
Tanantovea	15	50,00
Sindue	31	70,00
Sindue Tombusabora	-	84,00
Sindue Tobata	-	102,00
Sirenja	5	120,00
Balaesang	12	141,00
Balaesang Tanjung	-	150,00
Dampelas	7	182,00
Sojol	9	228,00
Sojol Utara	15	267,00
Donggala		

Sumber/Source: BPS Kabupaten Donggala / BPS-Statistic of Donggala Regency

1.2 KEADAAN IKLIM CLIMATE CONDITION

Tabel 1.2.1 **Pengamatan Unsur Iklim Menurut Bulan di Stasiun Mutiara Palu, 2022**
Table 1.2.1 **Observation of Climate Elements By Months at Mutiara Palu Station, 2022**

Bulan Month	Suhu/Temperature (°C)			Kelembaban/Humidity (%)		
	Minimum	Rata-rata Average	Maksimum Maximum	Minimum	Rata-rata Average	Maksimum Maximum
(1)	(2)	(3)	(4)	(5)	(6)	(7)
Januari/January	20,8	26,7	34,0	50,0	81,5	98,0
Februari/February	19,4	26,7	35,2	45,0	80,3	98,0
Maret/March	19,4	27,1	34,6	43,0	80,4	100,0
April/April	20,8	28,0	36,0	42,0	76,2	97,0
Mei/May	20,0	27,6	35,2	43,0	80,4	98,0
Juni/June	20,2	27,1	34,2	51,0	81,4	100,0
Juli/July	19,6	26,6	36,0	47,0	83,6	100,0
Agustus/August	19,6	26,7	34,4	51,0	83,4	99,0
September/September	21,2	27,0	34,8	50,0	81,2	98,0
Oktober/October	20,6	27,3	34,6	51,0	81,5	98,0
November/November	21,2	27,6	35,0	48,0	77,4	95,0
Desember/December	18,6	27,8	36,4	38,0	74,7	97,0

Lanjutan Tabel/*Continued Table 1.2.1*

Bulan Month	Kecepatan Angin (m/det) Wind Velocity (m/sec)			Tekanan Udara/Atmospheric Pressure (mbar)		
	Minimum	Rata-rata Average	Maksimum Maximum	Minimum	Rata-rata Average	Maksimum Maximum
(1)	(8)	(9)	(10)	(11)	(12)	(13)
Januari/January	0,0	4,1	20,0	995,5	1001,2	1010,9
Februari/February	0,0	4,4	20,0	995,9	1000,6	1012,9
Maret/March	0,0	4,5	23,0	994,7	1000,2	1012,0
April/April	0,0	5,0	21,0	995,3	1000,0	1011,8
Mei/May	0,0	3,3	15,0	995,2	1000,4	1004,5
Juni/June	0,0	3,8	18,0	995,9	1000,4	1011,7
Juli/July	0,0	3,5	20,0	996,1	1000,4	1009,5
Agustus/August	0,0	3,5	19,0	996,5	1000,5	1012,3
September/September	0,0	4,1	23,0	995,1	1001,2	1005,8
Oktober/October	0,0	4,3	20,0	995,0	1000,5	1012,9
November/November	0,0	4,7	22,0	994,8	1000,5	1011,9
Desember/December	0,0	4,3	22,0	992,7	999,3	1012,9

Lanjutan Tabel/Continued Table 1.2.1

Bulan Month	Jumlah Curah Hujan Number of Precipitation (mm)	Jumlah Hari Hujan (hari) Number of Rainy Days (day)	Penyinaran Matahari Duration of Sunshine (%)
(1)	(14)	(15)	(16)
Januari/January	39,8	16	4,4
Februari/February	64,0	12	4,7
Maret/March	82,0	16	5,0
April/April	19,3	7	5,9
Mei/May	87,0	12	4,2
Juni/June	92,4	21	6,7
Juli/July	106,7	19	3,7
Agustus/August	112,7	23	5,3
September/September	124,3	20	5,1
Oktober/October	120,3	16	5,0
November/November	9,6	6	5,5
Desember/December	21,3	7	4,7

Catatan/Note: *Calm* adalah kecepatan angin mendekati nol/*Calm is wind velocity close to zero*

Sumber/Source: Badan Meteorologi, Klimatologi, dan Geofisika Mutiara Palu/Meteorological, Climatological, and Geophysical Agency of Mutiara Palu

2

Pemerintah

Government

Kecamatan terluas

Rio Pakava

Jumlah Desa/Kelurahan

167 Desa/Kelurahan

Jumlah Anggota DPRD

30 legislator



2022

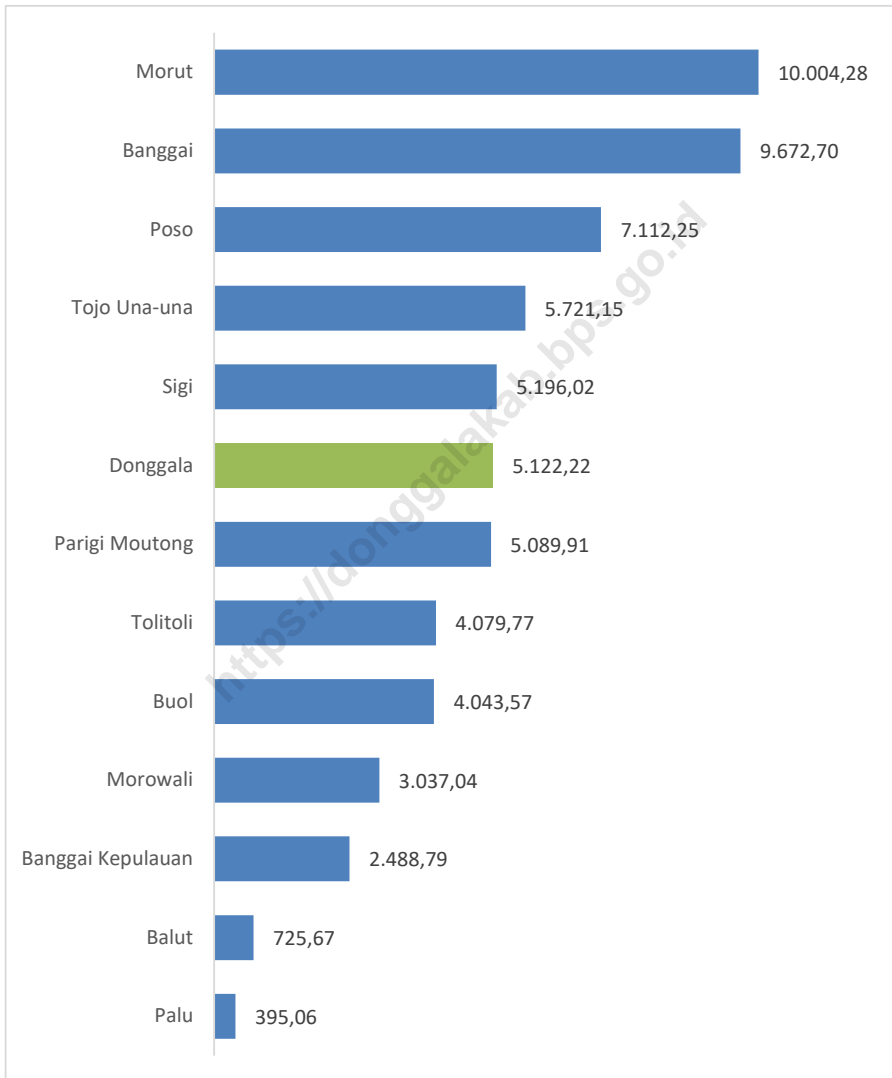
PENJELASAN TEKNIS**TECHNICAL NOTES**

- | | |
|---|--|
| <p>1. Anggota Dewan Perwakilan Rakyat Daerah (DPRD) dipilih melalui pemilihan umum (pemilu) dan dilantik dalam masa jabatan lima tahun.</p> | <p>1. <i>Regional House of Representatives (DPRD) members are elected through a general election and appointed for a five-years membership.</i></p> |
| <p>2. Berdasarkan Undang-Undang Republik Indonesia no. 5 tahun 2014 Tentang Aparatur Sipil Negara, Aparatur Sipil Negara adalah profesi bagi pegawai negeri sipil dan pegawai pemerintah dengan perjanjian kerja yang bekerja pada instansi pemerintah.</p> | <p>2. <i>The Based on the Law of the Republic of Indonesia no. 5 2014 About the State Civil Apparatus, the State Civil Apparatus is a profession for civil servants and government employees with employment agreements working in government agencies.</i></p> |
| <p>3. Pasal 1 UU RI no. 5 tahun 2014 tentang Aparatur Sipil Negara, Pegawai Negeri Sipil adalah warga negara Indonesia yang memenuhi syarat tertentu, diangkat sebagai pegawai ASN secara tetap oleh pejabat pembina kepegawaian untuk menduduki jabatan pemerintahan.</p> | <p>3. <i>Article 1 of Law of the Republic of Indonesia no. 5 2014 About the State Civil Apparatus, Civil Servants are Indonesia citizens who meet certain requirements, appointed permanent as ASN officers to occupy governments positions.</i></p> |
| <p>4. Pegawai Negeri Sipil Pusat adalah Pegawai Negeri Sipil yang gajinya dibebankan pada Anggaran Pendapatan dan Belanja Negara dan bekerja pada Departemen, Lembaga pemerintah non-Departemen, Kesekretariatan Lembaga Tertinggi/Tinggi Negara, Instansi Vertikal di Daerah Propinsi/Kabupaten/Kota, Kepaniteraan Pengadilan, atau dipekerjakan</p> | <p>4. <i>Civil Service Centre is a Civil Servant whose salary is charged to the Budget of the State and working in the Ministry, non-governmental Organization Department, Secretariat highest institution/High Country, Vertical Institutions at Provincial/District/Municipality, the Clerk of Court, or hired to carry out the task of other countries.</i></p> |

untuk menyelenggarakan tugas negara lainnya.

- | | |
|--|---|
| <p>5. Pegawai Negeri Sipil Daerah adalah Pegawai Negeri Sipil Daerah Propinsi/Kabupaten/ Kota yang gajinya dibebankan pada Anggaran Pendapatan dan Belanja Daerah dan bekerja pada Pemerintah Daerah, atau dipekerjakan di luar instansi induknya.</p> | <p>5. <i>Regional Civil Servants is a Civil Servants in a provincial/ regional/ municipal salary is charged to the budget of Regional and Local Government is working on, or employed outside the parent institution.</i></p> |
| <p>6. Realisasi Penerimaan dan Penge-luaran Pemerintah Provinsi adalah realisasi/ perhitungan APBD Provin-si pada tiap tahun anggaran.</p> | <p>6. <i>Revenues and the Provincial Government knowl-output is realized / budget calculation Provin- si in each budget year.</i></p> |
| <p>7. Pendapatan Asli Daerah (PAD) adalah pendapatan yang diperoleh daerah yang dipungut berdasarkan peraturan daerah sesuai dengan peraturan p e r u n d a n g - u n d a n g a n , guna keperluan daerah yang bersangkutan dalam membiayai kegiatannya.</p> | <p>7. <i>Local Revenue (PAD) is a local earned income levied by local regulations in accordance with the legislation, for purposes of the relevant regions in financing activities.</i></p> |
| <p>8. Dana Perimbangan adalah dana yang bersumber dari pendapatan APBN yang dialokasikan kepada Daerah untuk mendanai kebutuhan daerah dalam rangka pelaksanaan desentralisasi.</p> | <p>8. <i>Balance Fund, a fund sourced from APBN allocated to regions to fund the needs of the region in the implementation of decentrali-zation.</i></p> |
| <p>9. Lain-lain Pendapatan yang Sah adalah pendapatan lainnya dari pemerintah pusat dan atau dari instansi pusat.</p> | <p>9. <i>Other Legal Revenue is other income that coming from the central government and or from the central agencies.</i></p> |

Gambar 2.1 Luas Daerah menurut kabupaten/kota (km²), 2022
Figures 2.1 Area of Regency/municipal (km²), 2022



Sumber/Source : Badan Pusat Statistik / BPS-Statistics Indonesia

2.1 WILAYAH ADMINISTRATIF ADMINISTRATIVE AREA

Tabel 2.1.1 Jumlah Desa¹/Kelurahan Menurut Kecamatan di Kabupaten Donggala, 2018–2022
Table 2.1.1 Number of Villages¹/Kelurahan by Subdistrict in Donggala Regency, 2018–2022

Kecamatan Subdistrict	2018	2019	2020	2021	2022
(1)	(2)	(3)	(4)	(5)	(6)
Rio Pakava	14	14	14	14	14
Pinembani	9	9	9	9	9
Banawa	14	14	14	14	14
Banawa Selatan	19	19	19	19	19
Banawa Tengah	8	8	8	8	8
Labuan	7	7	7	7	7
Tanantovea	10	10	10	10	10
Sindue	13	13	13	13	13
Sindue Tombusabora	6	6	6	6	6
Sindue Tobata	6	6	6	6	6
Sirenja	13	13	13	13	13
Balaesang	13	13	13	13	13
Balaesang Tanjung	8	8	8	8	8
Dampelas	13	13	13	13	13
Sojol	9	9	9	9	9
Sojol Utara	8	8	8	8	8
Donggala	167	167	167	167	167

Catatan/Note: ¹ Termasuk Unit Permukiman Transmigrasi (UPT)/Include Transmigration Settlement Unit
Sumber/Source: Badan Pusat Statistik / BPS-Statistics Indonesia

2.2 DEWAN PERWAKILAN RAKYAT DAERAH REGIONAL HOUSE OF REPRESENTATIVE

Tabel 2.2.1 Jumlah Anggota Dewan Perwakilan Rakyat Daerah Menurut Partai Politik dan Jenis Kelamin di Kabupaten Donggala, 2022
Number of Regional House of Representatives's Members by Political Parties and Sex in Donggala Regency 2022

Partai Politik <i>Political Parties</i>	Laki-laki <i>Male</i>	Perempuan <i>Female</i>	Jumlah <i>Total</i>
(1)	(2)	(3)	(4)
1. Gerindra	5	-	5
2. PAN	-	1	1
3. Golkar	4	-	4
4. Demokrat	-	-	-
5. PKS	5	-	5
6. PKB	4	-	4
7. PDI Perjuangan	3	-	3
8. Nasdem	3	2	5
9. Hanura	-	1	1
10. PPP	-	-	-
11. PKPI	-	-	-
12. Berkarya	1	-	1
13. Perindo	1	-	1
Donggala	26	4	30

Sumber/Source: DPRD Kabupaten Donggala/ *Regional People's Representatives Council of Donggala Regency*

2.3 SUMBER DAYA MANUSIA HUMAN RESOURCES

Tabel 2.3.1 Jumlah Pegawai Negeri Sipil Menurut Jabatan dan Jenis Kelamin di Kabupaten Donggala, Desember 2021 dan Desember 2022
Number of Civil Servants by Occupation and Sex in Donggala Regency, December 2021 and December 2022

Jabatan <i>Occupation</i>	2021		Jumlah <i>Total</i>
	Laki-laki <i>Male</i>	Perempuan <i>Female</i>	
(1)	(2)	(3)	(4)
Jabatan Pimpinan Tinggi Utama <i>Senior Executives</i>	-	-	-
Jabatan Pimpinan Tinggi Madya <i>Middle Executives</i>	-	-	-
Jabatan Pimpinan Tinggi Pratama <i>Junior Executives</i>	35	3	38
Administrator/Administrator	126	48	174
Pengawas/Supervisor	284	224	508
Eselon V/5 th Echelon	-	-	-
Jabatan Fungsional Dosen <i>Certain Functional Position for Lecturer</i>	753	1 372	2 125
Jabatan Fungsional Guru <i>Certain Functional Position for Teacher</i>	-	-	-
Jabatan Fungsional Medis <i>Certain Functional Position for Medical Field</i>	58	371	429
Jabatan Fungsional Teknis <i>Certain Functional Position for Technical Field</i>	113	52	165
Jabatan Fungsional Umum/Pelaksana <i>General Functional Position</i>	1 145	1 044	2 189
Jumlah/Total	2 514	3 114	5 628

Lanjutan Tabel/*Continued Table 2.3.1*

Jabatan <i>Occupation</i>	2022		
	Laki-laki <i>Male</i>	Perempuan <i>Female</i>	Jumlah <i>Total</i>
(1)	(2)	(3)	(4)
Jabatan Pimpinan Tinggi Utama <i>Senior Executives</i>	-	-	-
Jabatan Pimpinan Tinggi Madya <i>Middle Executives</i>	-	-	-
Jabatan Pimpinan Tinggi Pratama <i>Junior Executives</i>	33	3	36
Administrator/ <i>Administrator</i>	119	53	172
Pengawas/ <i>Supervisor</i>	266	210	476
Eselon V/ <i>5th Echelon</i>	-	-	-
Jabatan Fungsional Dosen <i>Certain Functional Position for Lecturer</i>	-	-	-
Jabatan Fungsional Guru <i>Certain Functional Position for Teacher</i>	797	1 525	2 322
Jabatan Fungsional Medis <i>Certain Functional Position for Medical Field</i>	77	426	503
Jabatan Fungsional Teknis <i>Certain Functional Position for Technical Field</i>	127	72	199
Jabatan Fungsional Umum/Pelaksana <i>General Functional Position</i>	902	739	1 641
Jumlah/<i>Total</i>	2 321	3 028	5 349

Catatan/*Note*: Jumlah Pegawai Negeri Sipil yang Bekerja pada Instansi Daerah/ Number of Civil Servants Working at Regional Institutions

Sumber/*Source*: Badan Kepegawaian Negara (BKN)/*National Civil Service Agency*

Tabel
Table 2.3.2

Jumlah Pegawai Negeri Sipil Menurut Tingkat Pendidikan dan Jenis Kelamin di Kabupaten Donggala, Desember 2021 dan Desember 2022
Number of Civil Servants by Educational Level and Sex in Donggala Regency, Desember 2021 and Desember 2022

Tingkat Pendidikan <i>Educational Level</i>	2021		
	Laki-laki <i>Male</i>	Perempuan <i>Female</i>	Jumlah <i>Total</i>
(1)	(2)	(3)	(4)
Sekolah Dasar (SD) <i>Primary School</i>	11	-	11
Sekolah Menengah Pertama (SMP) <i>Junior High School</i>	36	3	39
Sekolah Menengah Atas (SMA) <i>Senior High School</i>	743	488	1 231
Diploma I/Akta I <i>Diploma I/Akta I</i>	7	19	26
Diploma II/Akta II <i>Diploma II/Akta II</i>	106	159	265
Diploma III/Akta III <i>Diploma III/Akta III</i>	89	354	443
Diploma IV/Akta IV <i>Diploma IV/Akta IV</i>	9	28	37
S1/Sarjana <i>Under Graduate/Bachelor</i>	1 333	1 944	3 277
S2/Pasca Sarjana <i>Graduate</i>	176	117	293
S3/Doktor/Ph.D <i>Post Graduate</i>	4	2	6
Jumlah/Total	2 514	3 114	5 628

Lanjutan Tabel/*Continued Table 2.3.2*

Tingkat Pendidikan <i>Educational Level</i>	2022		
	Laki-laki <i>Male</i>	Perempuan <i>Female</i>	Jumlah <i>Total</i>
(1)	(2)	(3)	(4)
Sekolah Dasar (SD) <i>Primary School</i>	9	-	9
Sekolah Menengah Pertama (SMP) <i>Junior High School</i>	30	1	31
Sekolah Menengah Atas (SMA) <i>Senior High School</i>	669	435	1 104
Diploma I/Akta I <i>Diploma I/Akta I</i>	6	17	23
Diploma II/Akta II <i>Diploma II/Akta II</i>	87	140	227
Diploma III/Akta III <i>Diploma III/Akta III</i>	83	341	424
Diploma IV/Akta IV <i>Diploma IV/Akta IV</i>	12	48	60
S1/Sarjana <i>Under Graduate/Bachelor</i>	1 244	1 924	3 168
S2/Pasca Sarjana <i>Graduate</i>	177	120	297
S3/Doktor/Ph.D <i>Post Graduate</i>	4	2	6
Jumlah/Total	2 321	3 028	5 349

Sumber/Source: Badan Kepegawaian Negara (BKN)/*National Civil Service Agency*

Tabel
Table 2.3.3

**Jumlah Pegawai Negeri Sipil Menurut Tingkat
Kepangkatan dan Jenis Kelamin di Kabupaten Donggala,
Desember 2021 dan Desember 2022**
*Number of Civil Servants by Hierarchy and Sex in Donggala
Regency, Desember 2021 and Desember 2022*

Pangkat/Golongan/Ruang Hierarchy		2021		Jumlah Total
		Laki-laki Male	Perempuan Female	
(1)	(2)	(3)	(4)	
Golongan I/Range I		38	3	41
1. I/A	(Juru Muda/Junior Clerk)	–	–	–
2. I/B	(Juru Muda Tingkat I/First Class Junior Clerk)	7	1	8
3. I/C	(Juru/Clerk)	13	2	15
4. I/D	(Juru Tingkat I/First Class Clerk)	18	–	18
Golongan II/Range II		698	605	1 303
5. II/A	(Pengatur Muda/Junior Supervisor)	114	43	157
6. II/B	(Pengatur Muda Tingkat I/First Class Junior Supervisor)	249	173	422
7. II/C	(Pengatur/Supervisor)	177	159	336
8. II/D	(Pengatur Tingkat I/First Class Supervisor)	158	230	388
Golongan III/Range III		1 217	1 983	3 200
9. III/A	(Penata Muda/Junior Superintendent)	418	654	1 072
10. III/B	(Penata Muda Tingkat I/First Class Junior Superintendent)	249	460	709
11. III/C	(Penata/Superintendent)	234	418	652
12. III/D	(Penata Tingkat I/First Class Superintendent)	316	451	767
Golongan IV/Range IV		561	523	1 084
13. IV/A	(Pembina/Administrator)	285	281	566
14. IV/B	(Pembina Tingkat I/First Class Administrator)	246	238	484
15. IV/C	(Pembina Utama Muda/Junior Administrator)	29	4	33
16. IV/D	(Pembina Utama Madya/Middle Administrator)	1	–	1
17. IV/E	(Pembina Utama/Senior Administrator)	–	–	–
Jumlah/Total		2 514	3 114	5 628

Lanjutan Tabel/*Continued Table 2.3.3*

Pangkat/Golongan/Ruang <i>Hierarchy</i>	2022		
	Laki-laki <i>Male</i>	Perempuan <i>Female</i>	Jumlah <i>Total</i>
(1)	(2)	(3)	(4)
Golongan I/Range I	33	2	35
1. I/A (Juru Muda/ <i>Junior Clerk</i>)	-	-	-
2. I/B (Juru Muda Tingkat I/ <i>First Class Junior Clerk</i>)	7	1	8
3. I/C (Juru/ <i>Clerk</i>)	10	-	10
4. I/D (Juru Tingkat I/ <i>First Class Clerk</i>)	16	1	17
Golongan II/Range II	642	561	1 203
5. II/A (Pengatur Muda/ <i>Junior Supervisor</i>)	91	34	125
6. II/B (Pengatur Muda Tingkat I/ <i>First Class Junior Supervisor</i>)	232	154	386
7. II/C (Pengatur/ <i>Supervisor</i>)	171	149	320
8. II/D (Pengatur Tingkat I/ <i>First Class Supervisor</i>)	148	224	372
Golongan III/Range III	1 153	1 971	3 124
9. III/A (Penata Muda/ <i>Junior Superintendent</i>)	374	590	964
10. III/B (Penata Muda Tingkat I/ <i>First Class Junior Superintendent</i>)	275	518	793
11. III/C (Penata/ <i>Superintendent</i>)	223	418	641
12. III/D (Penata Tingkat I/ <i>First Class Superintendent</i>)	281	445	726
Golongan IV/Range IV	493	494	987
13. IV/A (Pembina/ <i>Administrator</i>)	226	257	483
14. IV/B (Pembina Tingkat I/ <i>First Class Administrator</i>)	235	233	468
15. IV/C (Pembina Utama Muda/ <i>Junior Administrator</i>)	31	4	35
16. IV/D (Pembina Utama Madya/ <i>Middle Administrator</i>)	1	-	1
17. IV/E (Pembina Utama/ <i>Senior Administrator</i>)	-	-	-
Jumlah/Total	2 321	3 028	5 349

Sumber/*Source*: Badan Kepegawaian Negara (BKN)/*National Civil Service Agency*

2.4 KEUANGAN PEMERINTAH GOVERNMENT FINANCE

Tabel 2.4.1 Realisasi Pendapatan Pemerintah Kabupaten Donggala Menurut Jenis Pendapatan (ribu rupiah), 2018–2021
Table 2.4.1 Actual Donggala Regency Government Revenues by Kind of Revenues (thousand rupiahs), 2018–2021

Jenis Pendapatan/Kind of Revenues	2019	2020
(1)	(2)	(3)
1. Pendapatan Asli Daerah (PAD)/Regional Revenue	50 241 875 489,12	102 886 160 577,72
1.1 Pajak Daerah/Regional Tax	35 797 512 803,55	30 924 210 582,99
1.2 Retribusi Daerah/Regional Retribution	1 581 255 896	1 722 653 885,00
1.3 Hasil Perusahaan Milik Daerah dan Pengelolaan Kekayaan Daerah yang Dipisahkan Regional-Owned Company Revenue and Separated Management of Regional Wealth	2 288 690 163	2 137 140 009,00
1.4 Lain-lain PAD yang Sah/Other Regional Revenue	10 574 416 626,57	68 102 156 100,73
2. Dana Perimbangan/Balance Funds	1 061 227 137 100	908 223 801 937,00
2.1 Bagi Hasil Pajak/Tax Sharing Revenue	26 064 255 182*	5 520 046 380,00
2.2 Bagi Hasil Bukan Pajak/Sumber Daya Alam Non-Tax Sharing Revenue/Natural Resources	-	6 762 594 400,00
2.3 Dana Alokasi Umum/General Allocation Fund	693 934 355 000	624 939 920 000,00
2.4 Dana Alokasi Khusus/Special Allocation Fund	341 228 526 918	271 001 241 157,00
3. Lain-lain Pendapatan yang Sah/Other Revenue	687 439 391 002	219 794 404 788,00
3.1 Pendapatan Hibah/Grant	516 780 890 000	47 573 537 598,00
3.2 Dana Darurat/Emergency Fund	-	-
3.3 Dana Bagi Hasil Pajak dari Provinsi dan Pemerintah Daerah Lainnya/Tax Sharing Revenue from Provincial and Other Regional Governments	23 254 255 298	26 582 616 790,00
3.4 Dana Penyesuaian dan Otonomi Daerah Regional Adjustment and Autonomy Fund	141 388 871 600	141 919 150 400,00
3.5 Bantuan Keuangan dari Provinsi atau Pemerintah Daerah Lainnya/Financial Assistance from Provincial or Other Regional Governments	-	3 719 100 000,00
3.6 Lainnya/Others	6 015 374 104	-
Jumlah/Total	1 798 908 403 591,12	1 230 904 367 302,72

Lanjutan Tabel/Continued Table 2.4.1

Jenis Pendapatan/Kind of Revenues	2021*	2022**
(1)	(4)	(5)
1. Pendapatan Asli Daerah (PAD)/Regional Revenue	64 191 699 713,91	77 561 963 054,96
1.1 Pajak Daerah/Regional Tax	25 650 428 448,50	33 049 534 069,10
1.2 Retribusi Daerah/Regional Retribution	2 424 224 000,00	3 045 094 464,00
1.3 Hasil Perusahaan Milik Daerah dan Pengelolaan Kekayaan Daerah yang Dipisahkan Regional-Owned Company Revenue and Separated Management of Regional Wealth	3 040 399 665,53	3 595 467 795,43
1.4 Lain-lain PAD yang Sah/Other Regional Revenue	33 076 647 599,88	37 871 866 726,43
2. Dana Perimbangan/Balance Funds	973 124 744 768,00	967 661 248 541,00
2.1 Bagi Hasil Pajak/Tax Sharing Revenue	12 190 887 018,00	80 027 059 130,00
2.2 Bagi Hasil Bukan Pajak/Sumber Daya Alam Non-Tax Sharing Revenue/Natural Resources	45 845 665 658,00	
2.3 Dana Alokasi Umum/General Allocation Fund	618 899 454 000,00	618 793 647 750,00
2.4 Dana Alokasi Khusus/Special Allocation Fund	296 188 738 092,00	122 354 836 540,00
3. Lain-lain Pendapatan yang Sah/Other Revenue	50 833 758 000,00	2 000 000 000,00
3.1 Pendapatan Hibah/Grant	50.833.758.000,00	2 000 000 000,00
3.2 Dana Darurat/Emergency Fund	-	-
3.3 Dana Bagi Hasil Pajak dari Provinsi dan Pemerintah Daerah Lainnya/Tax Sharing Revenue from Provincial and Other Regional Governments	-	-
3.4 Dana Penyesuaian dan Otonomi Daerah Regional Adjustment and Autonomy Fund	-	-
3.5 Bantuan Keuangan dari Provinsi atau Pemerintah Daerah Lainnya/Financial Assistance from Provincial or Other Regional Governments	-	-
3.6 Lainnya/Others	-	-
Jumlah/Total	1 088 150 202 482	1 047 223 211 596

Sumber/Source: Badan Pengelola Keuangan dan Aset Daerah/ Regional Financial and Asset Management Agency of Donggala Regency

Tabel
Table 2.4.2**Realisasi Belanja Pemerintah Kabupaten Donggala
Menurut Jenis Belanja (ribu rupiah), 2019–2022
Actual Donggala Regency Government Expenditures by
Kind of Expenditures (thousand rupiahs), 2018–2021**

Jenis Pendapatan Kind of Revenues	2019	2020
(1)	(2)	(3)
1. Belanja Tidak Langsung/Indirect Expenditures	678 566 806 033	1 197 814 531 892,00
1.1 Belanja Pegawai/Personnel Expenditures	453 659 602 730	473 391 721 292,00
1.2 Belanja Bunga/Interest Expenditures	-	-
1.3 Belanja Subsidi/Subsidies Expenditures	-	-
1.4 Belanja Hibah/Grant Expenditures	4 995 000 000	1 250 000 000,00
1.5 Belanja Bantuan Sosial/Social Aid Expenditures	6 155 500 000	485 444 550 000,00
1.6 Belanja Bagi Hasil/Sharing Fund Expenditure	3 495 817 005	2 723 008 656,00
1.7 Belanja Bantuan Keuangan Financial Aids Expenditures	210 260 886 298	209 232 223 364,00
1.8 Belanja Tidak Terduga/Unpredicted Expenditures		25 773 028 580,00
2. Belanja Langsung/Direct Expenditures	439 969 693 695	527 531 092 497,00
2.1 Belanja Pegawai/Personnel Expenditures	44 790 426 096	67 276 977 494,00
2.2 Belanja Barang dan Jasa Goods and Services Expenditures	207 848 594 364	246 806 523 949,00
2.3 Belanja Modal/Capital Expenditure	187 230 673 235	213 447 591 054,00
Jumlah/Total	1 118 436 499 728	1 725 345 624 389,00

Lanjutan Tabel/*Continued Table 2.4.2*

Jenis Pendapatan <i>Kind of Revenues</i>	2021 ^x	2022 ^{xx}
(1)	(4)	(5)
1. Belanja Tidak Langsung/<i>Indirect Expenditures</i>	802 965 443 036,00	712 929 871 760,00
1.1 Belanja Pegawai/ <i>Personnel Expenditures</i>	484 185 573 985,00	478 476 913 483,00
1.2 Belanja Bunga/ <i>Interest Expenditures</i>	-	-
1.3 Belanja Subsidi/ <i>Subsidies Expenditures</i>	-	-
1.4 Belanja Hibah/ <i>Grant Expenditures</i>	65 478 345 031,00	11 584 231 804,00
1.5 Belanja Bantuan Sosial/ <i>Social Aid Expenditures</i>	15 312 123 000,00	7 351 000 000,00
1.6 Belanja Bagi Hasil/ <i>Sharing Fund Expenditure</i>	-	-
1.7 Belanja Bantuan Keuangan <i>Financial Aids Expenditures</i>	206 902 499 136,00	201 696 675 400,00
1.8 Belanja Tidak Terduga/ <i>Unpredicted Expenditures</i>	31 086 901 884,00	13 821 051 073,00
2. Belanja Langsung/<i>Direct Expenditures</i>	459 619 609 435,00	503 581 392 491,00
2.1 Belanja Pegawai/ <i>Personnel Expenditures</i>	-	-
2.2 Belanja Barang dan Jasa <i>Goods and Services Expenditures</i>	224 920 775 035,00	311 927 640 747,00
2.3 Belanja Modal/ <i>Capital Expenditure</i>	234 698 834 400,00	191 653 751 744,00
Jumlah/<i>Total</i>	1 262 585 052 471,00	1 216 511 264 251,00

Catatan/*Note*: ^x Angka sementaraSumber/*Source*: Badan Pengelola Keuangan dan Aset Daerah/ *Regional Financial and Asset Management Agency of Donggala Regency*

3

Penduduk dan Ketenagakerjaan

Population and Employment

Laju Pertumbuhan Penduduk 2020-2022

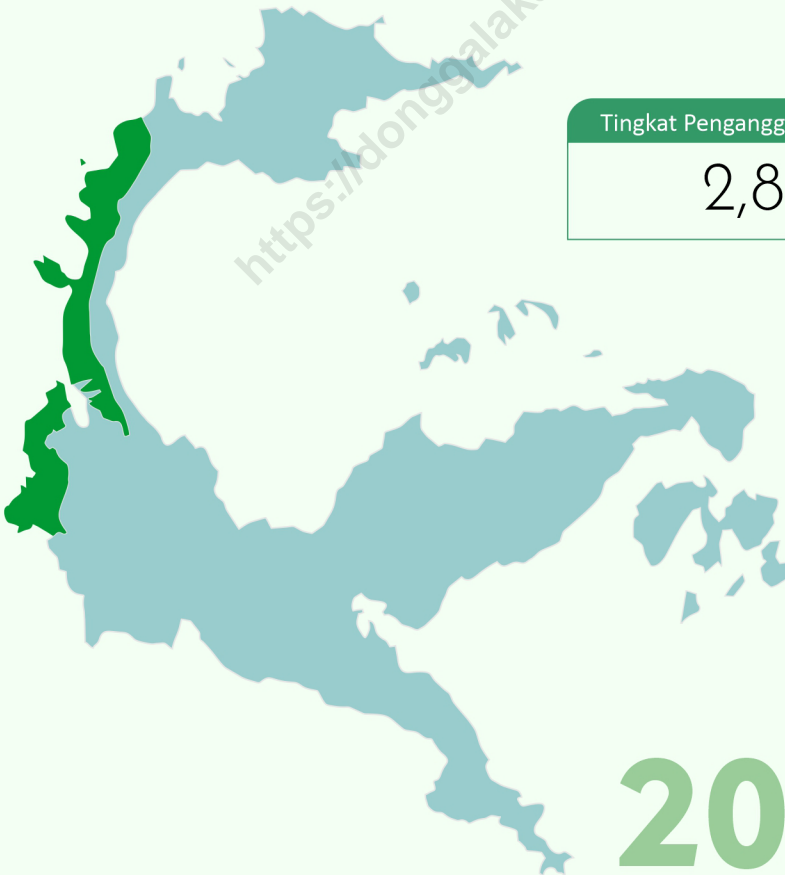
1,03

Rasio Jenis Kelamin

105,71

Tingkat Pengangguran Terbuka

2,84



2022

PENJELASAN TEKNIS**TECHNICAL NOTES**

1. Sumber utama data kependudukan adalah sensus penduduk yang dilaksanakan setiap sepuluh tahun sekali. Sensus penduduk telah dilaksanakan sebanyak 6 kali sejak Indonesia merdeka, yaitu tahun 1961, 1971, 1980, 1990, 2000, dan 2010. Di dalam sensus penduduk, pencacahan dilakukan terhadap seluruh penduduk yang berdomisili di wilayah teritorial Indonesia termasuk WNA kecuali anggota korps diplomatik negara sahabat beserta keluarganya.
 2. Metode pengumpulan data dalam sensus dilakukan dengan wawancara antara petugas sensus dengan responden dan e-census. Pencatatan penduduk menggunakan konsep usual residence, yaitu konsep di mana penduduk biasa bertempat tinggal. Penduduk yang bertempat tinggal tetap dicacah di mana mereka biasa tinggal, sedangkan penduduk yang tidak bertempat tinggal tetap dicacah di tempat di mana mereka ditemukan petugas sensus pada malam 'Hari Sensus'. Termasuk penduduk yang tidak bertempat tinggal tetap adalah tuna wisma, awak kapal berbendera Indonesia, penghuni perahu/rumah apung, masyarakat terpencil/terasing, dan pengungsi. Bagi mereka
1. *The main source of demographic data is population census, which is conducted every ten years. Population Census has been conducted six times since Indonesia's independence: 1961, 1971, 1980, 1990, 2000, and 2010. The population census enumerates all residents who domicile in the entire territory of Indonesia including foreign citizens except the diplomatic corps members and their families.*
 2. *The method of data collection in a population census involves interviewing respondents and conducting e-census. Enumeration of the population uses the concept of "usual residence", which is the concept of "places where people usually live". De jure was applied to the permanent residents, while de facto was applied to non-permanent residents. The permanent residents were enumerated in place where they normally live, the non-permanent residents were enumerated where they were found by the enumerators, on the night of 'Census Date'. The non permanent residents include homeless people, ship crew, boat people, remote area community, and internally displaced persons. Those who*

yang mempunyai tempat tinggal tetap dan sedang bepergian lebih dari enam bulan, tidak dicacah di tempat tinggalnya, tetapi dicacah di tempat tujuannya. Untuk tahun yang tidak dilaksanakan sensus, data kependudukan diperoleh dari hasil proyeksi penduduk. Proyeksi penduduk yaitu suatu perhitungan yang didasarkan dari komponen perubahan penduduk, yaitu kelahiran, kematian, dan migrasi. Proyeksi penduduk Indonesia 2010–2035 menggunakan data dasar penduduk hasil SP2010.

had permanent residence and had been travelling away from their home for six months or more were not enumerated in their permanent place, but in the place where they were during the census. For the periods where the population census is not conducted, population projection is done to estimate population during those years. The population projection is an estimate based on the demographic components, such as birth, death, and migration. Indonesia's 2010–2035 population projection used the 2010 Population Census as the base population.

3. Penduduk Indonesia adalah semua orang yang berdomisili di wilayah teritorial Indonesia selama 6 bulan atau lebih dan atau mereka yang berdomisili kurang dari 6 bulan tetapi bertujuan menetap.

3. The population of Indonesia are all residents of the entire territory of Indonesia who have stayed for six months or longer, and those who intended to stay more than six months even though their length of stay is less than six months.

4. Laju pertumbuhan penduduk adalah angka yang menunjukkan persentase penambahan penduduk dalam jangka waktu tertentu.

4. The growth rate of population is the number that show percentage of population growth within a specified period.

5. Kepadatan penduduk adalah rasio banyaknya penduduk per kilometer persegi.

5. Population density is ratio of population per square kilometer.

6. Rasio jenis kelamin adalah perbandingan antara penduduk laki-laki dan perempuan pada suatu wilayah dan waktu tertentu.

6. Sex ratio is the ratio of males population to females population in a given area and time, usually expressed as the number of

Biasanya dinyatakan dengan banyaknya penduduk laki-laki untuk 100 penduduk perempuan.

males for every 100 females.

7. Distribusi penduduk adalah pola persebaran penduduk di suatu wilayah, baik berdasarkan batas-batas geografis maupun berdasarkan batas administrasi pemerintahan.

7. Population distribution is the pattern of population distribution in an area, either by geographic boundaries or by government administrative boundaries.

8. Komposisi penduduk adalah pola persebaran penduduk menurut karakteristiknya, contoh: penduduk menurut kelompok umur, penduduk menurut jenis kelamin.

8. Population composition is the pattern of population distribution by its characteristics, example: population by age group, population by sex.

9. Rumah tangga adalah seseorang atau sekelompok orang yang mendiami sebagian atau seluruh bangunan fisik/sensus, biasanya tinggal bersama dan pengelolaan makan dari satu dapur. Makan dari satu dapur adalah jika pengurusan kebutuhan sehari-harinya dikelola bersama menjadi satu.

9. Household is an individual or group of people living in a physical/census building unit or part of it and usually commit on a common provision for food and other essentials of living. Common provision for food means one organising daily needs for all of household members.

10. Anggota rumah tangga adalah semua orang yang biasanya bertempat tinggal di suatu rumah tangga, baik yang berada di rumah pada waktu pencacahan maupun yang sementara tidak ada.

10. Household member are those who usually lives in a household regardless of their location at the time of enumeration.

11. Rata-rata anggota rumah tangga adalah angka yang menunjukkan rata-rata jumlah anggota rumah tangga per rumah tangga.

11. Average household size is the average number of household members per household.

- 12. Penduduk usia kerja** adalah penduduk yang berumur 15 tahun ke atas.
- 13. Angkatan kerja** adalah penduduk usia kerja (15 tahun ke atas) yang bekerja, punya pekerjaan namun sementara tidak bekerja, dan pengangguran.
- 14. Bekerja** adalah kegiatan ekonomi yang dilakukan oleh seseorang dengan maksud memperoleh atau membantu memperoleh pendapatan atau keuntungan dan lamanya bekerja paling sedikit 1 jam secara terus menerus dalam seminggu yang lalu (termasuk pekerja keluarga tanpa upah yang membantu dalam kegiatan ekonomi).
- 15. Jumlah jam kerja seluruhnya** adalah jumlah jam kerja yang digunakan untuk bekerja (tidak termasuk jam kerja istirahat resmi dan jam kerja yang digunakan untuk hal-hal di luar pekerjaan).
- 16. Lapangan usaha** adalah bidang kegiatan dari pekerjaan/tempat bekerja di mana seseorang bekerja. Klasifikasi lapangan usaha mengikuti Klasifikasi Baku Lapangan Usaha Indonesia (KBLI) dalam 1 digit.
- 17. Status pekerjaan** adalah kedudukan seseorang dalam unit usaha/kegiatan dalam melakukan pekerjaan.
- 12. Working age population** is persons of 15 years and over.
- 13. Labor force or economically active** are persons of 15 years and over, who in the previous week were working, temporarily absent from work but having jobs, and unemployment.
- 14. Working** is economic activity conducted by a person and intended to earn income by doing work or helping to do work at least one hour continuously during the reference week (including unpaid family worker for any economic activity).
- 15. Total working hours** is the total hours spent by an employee to perform all jobs (excluding the time used for other activities which are not classified as work).
- 16. Industry** is field of a person's activity or establishment. The classification of industries follows the Indonesia Standard Industrial Classification (KBLI) in one digit.
- 17. Employment status** is the status of a person at his place of work or establishment where he was employed.

18. Berusaha sendiri tanpa dibantu orang lain adalah bekerja atau berusaha dengan menanggung risiko, yaitu dengan tidak kembalinya ongkos produksi yang telah dikeluarkan dalam rangka usahanya. Serta tanpa menggunakan pekerja dibayar maupun pekerja tak dibayar, termasuk untuk pekerjaan dengan teknologi atau keahlian khusus.

19. Berusaha dibantu buruh tidak tetap/buruh tidak dibayar adalah bekerja atas risiko sendiri menggunakan buruh/pekerja tak dibayar dan atau buruh/pekerja tidak tetap.

20. Berusaha buruh dibantu tetap/buruh adalah dibayar berusaha atas risiko sendiri dan mempekerjakan paling sedikit satu orang buruh/pekerja tetap yang dibayar.

21. Buruh/karyawan/pegawai adalah seseorang yang bekerja pada orang lain atau instansi/kantor/ perusahaan secara tetap dengan menerima upah/gaji baik berupa uang maupun barang. Buruh yang tidak memiliki majikan tetap, tidak digolongkan sebagai buruh/karyawan, tetapi sebagai pekerja bebas. Seseorang dianggap memiliki majikan tetap jika memiliki 1 majikan (orang/rumah tangga) yang sama dalam sebulan terakhir, khusus pada

18. Own-account worker is a person who works at his own risk without assisted by paid per mount worker or unpaid worker include technical job or skill job.

19. Employer assisted by temporary workers/unpaid worker is a person who works at his own risk and assisted by temporary worker/unpaid worker.

20. Employer assisted by permanent workers/paid workers is a person who does his business at her/his own risk at least one assisted by paid permanent worker.

21. Employee is a person who work permanently for other people or institution/office/ company and gains some money/cash or goods as wage/salary. Labor who have no permanent employer is not categorized as a laborer/worker/employee but casual worker. A laborers in general is considered to have a permanent employer if he has the same employer during the past month, particularly for building construction sector is 3 months. If the employer is an institution, more than

sektor bangunan batasannya tiga bulan. Apabila majikannya instansi/ lembaga, boleh lebih dari satu.

1 (one) employer is allowed.

22. Pekerja bebas adalah seseorang yang bekerja pada orang lain/ majikan/institusi yang tidak tetap (lebih dari 1 majikan dalam sebulan terakhir) di usaha pertanian baik usaha rumah tangga maupun bukan rumah tangga, ataupun di nonpertanian atas dasar balas jasa dengan menerima upah/imbalan baik berupa uang atau barang, dan dengan sistem pembayaran harian maupun borongan.

22. Casual employee is a person who does not work permanently for other people/employer/ institution (more than 1 employer during the last 1 month) in agricultural sector, either home industry or not home industry, or in non-agricultural sector based on remuneration paid with money or goods, and based on daily or contact payment system.

23. Pekerja tak dibayar adalah seseorang yang bekerja membantu usaha untuk memperoleh penghasilan/keuntungan tanpa mendapat upah/gaji baik berupa uang atau barang.

23. Unpaid worker is a person who intended to work without pay either with money or good, in an establishment run by other members of the family, relative or neighbour.

3.1 PENDUDUK POPULATION

Tabel 3.1.1 Penduduk, Laju Pertumbuhan Penduduk, Distribusi Persentase Penduduk, Kepadatan Penduduk, Rasio Jenis Kelamin Penduduk Menurut Kecamatan di Kabupaten Donggala, 2022
Population, Population Growth Rate, Percentage Distribution of Population, Population Density, and Population Sex Ratio by Subdistrict in Donggala Regency, 2022

Kecamatan Subdistrict	Penduduk (ribu) Population (thousand)	Laju Pertumbuhan Penduduk per Tahun 2020–2022 (%) Annual Population Growth Rate 2020–2022 (%)
(1)	(2)	(3)
Rio Pakava	21 373	0,11
Pinembani	6 401	0,79
Banawa	36.991	1,44
Banawa Selatan	25.829	0,90
Banawa Tengah	11.610	1,42
Labuan	15 209	1,33
Tanantovea	16 026	0,60
Sindue	21 607	1,58
Sindue Tombusabora	12 501	1,02
Sindue Tobata	10 178	1,48
Sirenja	22 180	0,96
Balaesang	25 571	1,16
Balaesang Tanjung	13 040	2,26
Dampelas	32 732	1,24
Sojol	25 389	0,11
Sojol Utara	9 253	0,11
Donggala	305 890	1,03

Lanjutan Tabel/Continued Table 3.1.1

Kecamatan Subdistrict	Persentase Penduduk Percentage of Total Population	Kepadatan Penduduk per km ² Population Density per sq.km ¹
(1)	(4)	(5)
Rio Pakava	6,99	NA
Pinembani	2,09	NA
Banawa	12,09	NA
Banawa Selatan	8,44	NA
Banawa Tengah	3,80	NA
Labuan	4,97	NA
Tanantovea	5,24	NA
Sindue	7,06	NA
Sindue Tombusabora	4,09	NA
Sindue Tobata	3,33	NA
Sirenja	7,25	NA
Balaesang	8,36	NA
Balaesang Tanjung	4,26	NA
Dampelas	10,70	NA
Sojol	8,30	NA
Sojol Utara	3,02	NA
Donggala	100	59,72

Lanjutan Tabel/*Continued Table* 3.1.1

Kecamatan <i>Subdistrict</i>	Rasio Jenis Kelamin Penduduk <i>Population Sex Ratio</i>
(1)	(6)
Rio Pakava	109,46
Pinembani	113,22
Banawa	105,35
Banawa Selatan	108,30
Banawa Tengah	108,14
Labuan	102,62
Tanantovea	102,91
Sindue	104,90
Sindue Tombusabora	106,46
Sindue Tobata	105,49
Sirenja	102,50
Balaesang	104,67
Balaesang Tanjung	105,58
Dampelas	105,25
Sojol	106,21
Sojol Utara	105,90
Donggala	105,71

Sumber/*Source*: ¹ Perda Kab. Donggala No. 2 tahun 2022
Badan Pusat Statistik Provinsi Sulawesi Tengah / *Statistics of Sulawesi Tengah Province*

Tabel
Table 3.1.2**Jumlah Penduduk Menurut Kelompok Umur dan Jenis Kelamin di Kabupaten Donggala, 2022**
Population by Age Groups and Sex in Donggala Regency, 2022

Kelompok Umur Age Groups	Jenis Kelamin/Sex		
	Laki-Laki Male	Perempuan Female	Jumlah Total
(1)	(2)	(3)	(4)
0–4	12 676	12 449	25 125
5–9	14 890	14 408	29 298
10–14	15 228	14 492	29 720
15–19	13 957	12 942	26 899
20–24	13 177	12 603	25 780
25–29	13 026	11 781	24 807
30–34	11 859	11 272	23 131
35–39	11 113	10 782	21 895
40–44	10 912	10 438	21 350
45–49	10 285	9 807	20 092
50–54	8 823	8 154	16 977
55–59	7 273	6 769	14 042
60–64	5 357	4 989	10 346
65–69	3 907	3 585	7 492
70–74	2 509	2 212	4 721
75+	2 200	2 015	4 215
Donggala	157 192	148 698	305 890

Sumber/Source: Badan Pusat Statistik Provinsi Sulawesi Tengah / Statistics of Sulawesi Tengah Province

**3.2 KETENAGAKERJAAN
EMPLOYMENT**

Tabel 3.2.1 Jumlah Penduduk Berumur 15 Tahun Keatas Menurut Jenis Kegiatan Selama Seminggu yang Lalu dan Jenis Kelamin di Kabupaten Donggala, 2022
Population Aged 15 Years and Over by Type of Activity During The Previous Week and Sex in Donggala Regency, 2022

Kegiatan Utama <i>Main Activity</i>	Jenis Kelamin/Sex		
	Laki-Laki <i>Male</i>	Perempuan <i>Female</i>	Laki-Laki+ Perempuan <i>Male+Female</i>
(1)	(2)	(3)	(4)
I. Angkatan Kerja/<i>Economically Active</i>	99 428	60 043	159 471
1. Bekerja/ <i>Working</i>	97 832	57 105	154 937
2. Pengangguran Terbuka/ <i>Unemployment</i>	1 596	2 938	4 534
II. Bukan Angkatan Kerja/<i>Not Economically Active</i>			
1. Sekolah/ <i>Attending School</i>	6 427	7 631	14 058
2. Mengurus Rumah Tangga/ <i>Housekeeping</i>	2 037	36 849	38 886
3. Lainnya/ <i>Others</i>	4 616	4 353	8 969
Jumlah/<i>Total</i>	112 508	108 876	221 384

Sumber/Source: BPS, Survei Angkatan Kerja Nasional (Sakernas) Agustus/BPS-Statistics Indonesia, August National Labor Force Survey

Tabel
Table 3.2.2

Penduduk Berumur 15 Tahun ke Atas Menurut Pendidikan Tertinggi yang Ditamatkan dan Jenis Kegiatan Selama Seminggu yang Lalu di Kabupaten Donggala, 2022
Population 15 Years of Age and Over by Educational Attainment and Type of Activity During the Previous Week in Donggala Regency, 2022

Pendidikan Tertinggi yang Ditamatkan ¹ Educational Attainment ¹	Angkatan Kerja/Economically Active			Persentase Bekerja terhadap Angkatan Kerja Percentage of Working to Economically Active
	Bekerja Working	Pengangguran ² Unemployment ²	Jumlah Angkatan Kerja Total of Economically Active	
(1)	(2)	(3)	(4)	(5)
0	78 860	1 523	80 383	98,11
1	25 433	230	25 663	99,10
2	38 727	1 526	40 253	96,21
3	11 917	1 255	13 172	90,47
Jumlah/Total	154 937	4 534	159 471	97,16

Lanjutan Tabel/*Continued Table* 3.2.2

Pendidikan Tertinggi yang Ditamatkan ¹ <i>Educational Attainment ¹</i>	Bukan Angkatan Kerja <i>Not Economically Active</i>	Jumlah <i>Total</i>	Persentase Angkatan Kerja terhadap Penduduk Usia Kerja <i>Percentage of Economically Active to Working Age Population</i>
(1)	(6)	(7)	(8)
0	30 295	110 678	39,15
1	17 633	43 296	12,50
2	12 496	52 749	19,61
3	1 489	14 661	6,42
Jumlah/Total	61 913	221 384	77,67

Catatan/Note: ¹ 0. ≤ Sekolah Dasar (SD)/≤ *Primary School*
 1. Sekolah Menengah Pertama/*Junior High School*
 2. Sekolah Menengah Atas/*Senior High School*
 3. Perguruan Tinggi/*Collage*
² 1. Mencari pekerjaan/*Looking for work*
 2. Mempersiapkan usaha/*Establishing a new business/firm*
 3. Merasa tidak mungkin mendapat pekerjaan/*Feeling hopeless in looking for work (discouraged job seekers)*
 4. Sudah punya pekerjaan tetapi belum mulai bekerja/*Having job already but not starting to work yet*
 Sumber/Source: BPS, Survei Angkatan Kerja Nasional (Sakernas) Agustus/BPS-Statistics Indonesia, August National Labor Force Survey

Tabel
Table 3.2.3**Penduduk Berumur 15 Tahun Ke Atas yang Bekerja Selama Seminggu yang Lalu Menurut Status Pekerjaan Utama dan Jenis Kelamin di Kabupaten Donggala, 2022**
Population 15 Years of Age and Over who Worked During The Previous Week by Main Employment Status and Sex in Donggala Regency, 2022

Status Pekerjaan Utama Main Employment Status	Laki-Laki Male	Perempuan Female	Jumlah Total
(1)	(2)	(3)	(4)
Berusaha sendiri <i>Own account worker</i>	24 261	15 573	39 834
Berusaha dibantu buruh tidak tetap/buruh tidak dibayar <i>Employer assisted by temporary worker/unpaid worker</i>	21 984	7 810	29 794
Berusaha dibantu buruh tetap/buruh dibayar <i>Employer assisted by permanent worker/paid worker</i>	3 044	388	3 432
Buruh/Karyawan/Pegawai/ <i>Employee</i>	20 163	11 979	32 142
Pekerja bebas <i>Casual worker</i>	16 918	1 677	18 595
Pekerja keluarga/tak dibayar <i>Family worker/unpaid worker</i>	11 462	19 678	31 140
Jumlah/Total	97 832	57 105	154 937

Sumber/Source: BPS, Survei Angkatan Kerja Nasional (Sakernas) Agustus/BPS-Statistics Indonesia, August National Labor Force Survey

4

Sosial dan Kesejahteraan

Social and Welfare

Persentase Penduduk Miskin

16,3 %

Indeks Kedalaman Kemiskinan

2,82

Indeks Keparahan Kemiskinan

0,72



2022

PENJELASAN TEKNIS**TECHNICAL NOTES**

1. **Tidak/belum sekolah** adalah mereka yang tidak pernah atau belum pernah terdaftar dan tidak pernah atau belum pernah aktif mengikuti pendidikan di suatu jenjang pendidikan formal. Termasuk juga yang tamat/belum tamat taman kanak-kanak tetapi tidak melanjutkan ke sekolah dasar.
2. **Masih bersekolah** adalah mereka yang terdaftar dan aktif mengikuti pendidikan formal dan nonformal (Paket A, B, atau C), baik pendidikan dasar, menengah maupun pendidikan tinggi. Bagi mahasiswa yang sedang cuti dianggap masih bersekolah.
3. **Tidak bersekolah lagi** adalah mereka yang pernah terdaftar dan aktif mengikuti pendidikan di suatu jenjang pendidikan formal dan nonformal (Paket A, B, atau C), tetapi pada saat pencacahan tidak lagi terdaftar dan tidak aktif mengikuti pendidikan.
4. **Tamat sekolah** adalah menyelesaikan pelajaran yang ditandai dengan lulus ujian akhir pada kelas atau tingkat terakhir suatu jenjang pendidikan di sekolah negeri maupun swasta dengan mendapatkan tanda tamat belajar/ijazah. Seseorang yang belum mengikuti pelajaran

1. **Not/never attending school** is someone who has never attended or never been registered in a formal education, such as primary, secondary, and tertiary education. Those who just completed kindergarten are considered as never attended school.
2. **Attending school** is someone who is currently attending primary, secondary, or tertiary education, including package A, package B, or package C. College student who postpones his/her study is considered as attending school.
3. **Not attending school anymore** is someone who had enrolled and participated in formal and non-formal education in the past including package A, package B, or package C, but currently does not attend school.
4. **Completed particular level of education** is someone who has completed particular level of education in private or public school and accepting graduation certificate. Someone who has never attended the highest grade but passed the final exam is considered as completed particular level of education.

pada kelas tertinggi tetapi telah mengikuti ujian akhir dan lulus dianggap tamat sekolah.

- 5. Angka Partisipasi Murni (APM)** adalah Proporsi anak sekolah pada satu kelompok usia tertentu yang bersekolah pada jenjang yang sesuai dengan kelompok usianya.
- 5. Net Enrollment Rate (NER)** is the proportion of school children at a particular age group who attend school on a level appropriate to the age group.
- 6. Angka Partisipasi Kasar (APK)** adalah Proporsi anak sekolah pada suatu jenjang tertentu dalam kelompok usia yang sesuai dengan jenjang pendidikan tersebut.
- 6. Gross Enrollment Rate** is the proportion of school children at a certain level in the age group that corresponds to the education level.
- 7. Dapat membaca dan menulis** artinya dapat membaca dan menulis kata-kata/kalimat sederhana dengan suatu aksara tertentu.
- 7. Able to read and write** is the ability to read and write at least a simple sentence in any letter of alphabets.
- 8. Jalur Pendidikan di Indonesia** terdiri atas 1) pendidikan formal, 2) pendidikan nonformal, dan 3) pendidikan informal yang ketiganya dapat saling melengkapi dan memperkaya (Undang-Undang No. 20 Tahun 2003 tentang Sistem Pendidikan Nasional).
- 8. The Education System in Indonesia** consists of 1) formal education, 2) non-formal education, and 3) informal education that all three can be complementary and enriching (Law No. 20 Year 2003 about The National Education System).
- 9. Jenjang Pendidikan Formal** terdiri atas pendidikan dasar, pendidikan menengah, dan pendidikan tinggi. Jenis pendidikan yang diajarkan mencakup pendidikan umum, kejuruan, akademik, profesi, vokasi, keagamaan, dan khusus.
- 9. The Formal Education Level** consists of primary education, secondary education, and high education. The kind of education that taught consists of general education, vocational, academic, professional, religious, and specific education.

10. Pendidikan Dasar berbentuk Sekolah Dasar (SD) dan Madrasah Ibtidaiyah (MI) atau bentuk lain yang sederajat serta Sekolah Menengah Pertama (SMP) dan Madrasah Tsanawiyah (MTs), atau bentuk lain yang sederajat.

10. The Primary Education consists of Elementary School and Islamic Elementary School or other equivalent forms and Junior High School and MTs, or other equivalent forms.

11. Pendidikan Menengah berbentuk Sekolah Menengah Atas (SMA), Madrasah Aliyah (MA), Sekolah Menengah Kejuruan (SMK), dan Madrasah Aliyah Kejuruan (MAK), atau bentuk lain yang sederajat.

11. The Secondary Education consists of the senior high school, MA, Vocational School, and Vocational Madrasah Aliyah, or other equivalent forms.

12. Pendidikan Tinggi merupakan jenjang pendidikan setelah pendidikan menengah yang mencakup program pendidikan diploma, sarjana, magister, spesialis, dan doktor yang diselenggarakan oleh perguruan tinggi. Perguruan tinggi dapat berbentuk akademi, politeknik, sekolah tinggi, institut, atau universitas.

12. The High Education consists of the education level after the secondary education that consists of diplomas, bachelor, master, specialist, and doctoral degrees that are held by the college. The colleges can be academy, polytechnic, high school, institute, or university.

13. Rumah Sakit adalah tempat pemeriksaan dan perawatan kesehatan, biasanya berada di bawah pengawasan dokter/tenaga medis, yang melayani penderita yang sakit untuk berobat rawat jalan atau rawat inap.

13. Hospital is a place for health check, usually controlled/supervised by doctors/medical personnel to serve the ill patients to get outpatient or inpatient treatment services.

- 14. Rumah Sakit Bersalin** adalah rumah sakit khusus persalinan, dilengkapi pelayanan spesialis pemeriksaan kehamilan, persalinan, rawat inap dan rawat jalan ibu dan anak yang berada di bawah pengawasan dokter spesialis kandungan.
- 15. Rumah Bersalin** adalah sarana pelayanan kesehatan dengan izin sebagai rumah bersalin, dilengkapi pelayanan pemeriksaan kehamilan, persalinan serta pemeriksaan ibu dan anak yang berada di bawah pengawasan bidan senior.
- 16. Poliklinik** adalah sarana kesehatan yang dipakai untuk pelayanan berobat jalan, biasanya berada di bawah pengawasan dokter/tenaga medis.
- 17. Puskesmas (Pusat Kesehatan Masyarakat)** adalah unit pelaksana teknis dinas kesehatan kabupaten/ kota yang mempunyai fungsi utama sebagai penyelenggara pelayanan kesehatan tingkat pertama. Wilayah kerja puskesmas maksimal adalah satu kecamatan dan untuk dapat menjangkau wilayah kerjanya, puskesmas mempunyai jaringan pelayanan yang meliputi unit Puskesmas Pembantu (Pustu), unit Puskesmas Keliling (Puskel), dan unit bidan desa/komunitas (Peraturan Menteri Kesehatan RI
- 14. Maternity Hospital** is a specialized hospital for childbirth, has specialist inspection service to pregnancy, childbirth, hospitalization and outpatient for mothers and children that is under the supervision of an obstetrician.
- 15. Maternity House** is health care facility with a license as a maternity house, equipped with prenatal care, childbirth and examination of mothers and children which is under the supervision of a senior midwife.
- 16. Polyclinic** is a health facility in which to get outpatient services, usually under the control of doctor/medical personnel.
- 17. Public Health Center** is technical implementation unit of regency health department that have the primary function as a first-level health care providers. The working area standard of public health center is one district and to reach their working areas, public health centers have a service network covering subsidiary of public health center, mobile public health center units, and midwife units (Regulation of the Minister of Health of Indonesia Number 75 Year 2014 about Public Health Center).

No. 75 Tahun 2014 Tentang Pusat Kesehatan Masyarakat).

18. Apotek adalah suatu tempat tertentu yang digunakan untuk melakukan pekerjaan kefarmasian, dan penyaluran/penjualan obat atau bahan farmasi dan perbekalan kesehatan lainnya kepada masyarakat yang dikelola oleh tenaga apoteker (Peraturan Menteri Kesehatan RI No. 1332 Tahun 2002 Tentang Perubahan Atas Peraturan Menteri Kesehatan RI No. 922/MENKES/PER/X/1993 Tentang Ketentuan dan Tata Cara Pemberian Izin Apotek).

19. Imunisasi adalah memasukkan kuman atau racun penyakit tertentu yang sudah dilemahkan (vaksin) ke dalam tubuh dengan cara disuntik atau diminum (diteteskan dalam mulut) agar terjadi kekebalan tubuh terhadap penyakit tersebut.

20. BCG (Bacillus Calmette Guerin) merupakan vaksinasi untuk mencegah penyakit TBC, diberikan pada bayi baru lahir atau anak, dengan suntikan pada kulit pangkal lengan atas. Bekas suntikan kemudian akan membentuk tonjolan kecil jaringan parut pada kulit lengan atas. Suntikan BCG diberikan kepada anak sebanyak 1 kali.

18. Pharmacy is a specific place that is used for pharmaceutical jobs, and distribution/sale of drugs/ pharmaceuticals and other medical supplies to people that are administered by trained pharmacist (Regulation of the Minister of Health of Indonesia Number 1332 Year 2002 about the Changes of Regulation of the Minister of Health of Indonesia Number 922/MENKES/PER/X/1993 about Pro- vision and Procedures for Administration of Licensed Pharmacies).

19. Immunization is putting enervated microbe of a certain disease into human body by injection or drinking (dropping into mouth) to make the body immune to that disease.

20. BCG (Bacillus Calmette Guerin) is a vaccine to prevent TBC disease, given to newborns or children, by injection at the base of the skin of the upper arm. Injection site will form little bumps of scar tissue in the skin of the upper arm. BCG injections given to children 1 times.

21. DPT (Difteri, Pertusis, Tetanus) merupakan vaksin untuk mencegah penyakit Difteri, Pertusis, dan Tetanus yang diberikan pada bayi berumur 3 bulan ke atas, dengan suntikan pada paha, diulang 1 bulan dan 2 bulan kemudian, sehingga suntikan imunisasi DPT lengkap pada balita berjumlah 3 kali (kadang-kadang selang waktu antar suntikan bisa lebih dari 1 bulan).

22. Peristiwa tindak pidana yang dilaporkan ialah setiap peristiwa yang diterima kepolisian dari laporan masyarakat, atau peristiwa dimana pelakunya tertangkap tangan oleh kepolisian.

23. Jumlah tindak pidana menggambarkan jumlah kasus tindak pidana yang terjadi pada kurun waktu tertentu.

24. Resiko penduduk terjadi tindak pidana per 100.000 penduduk.

$$= \frac{365 \times 24 \times 60 \times 60}{\text{jumlah tindak pidana tahun } t} \times (\text{detik})$$

Resiko penduduk terjadi tindak pidana per 100.000 penduduk mengindikasikan peluang penduduk berisiko terkena tindak pidana. Biasanya dinyatakan dalam setiap 100.000 penduduk. kejahatan dengan kejahatan yang lain.

21. DPT (Diphtheria, Pertussis, Tetanus) is a vaccine to prevent the diphtheria, pertussis, and tetanus disease, given to infants aged 3 months and above, with a shot in the thigh, repeated one month and two months later, so that the complete DPT immunization shots at toddler totaling 3 times (sometimes the time interval between injections can be more than 1 month).

22. Reported crime incidence includes all criminal cases reported and received by police office, and all crimes caught by police.

23. Crime total refers to the number of criminal cases occurring during a given period.

24. Crime rate

$$= \frac{\text{Number of criminal cases year } t}{\text{Total population year } t} \times 100.000$$

Crime rate indicates the probability of population exposed to risk of crime, expressed in every 100,000 people.

25. Selang waktu terjadi tindak pidana tahun t

$$= \frac{365 \times 24 \times 60 \times 60}{\text{Jumlah tindak pidana tahun t}} \times (\text{detik})$$

Selang waktu terjadi tindak pidana tahun t mengindikasikan selang waktu terjadinya satu tindak kejahatan dengan kejahatan yang lain.

26. Persentase penyelesaian tindak pidana

$$= \frac{\text{Jumlah tindak pidana yang diselesaikan}}{\text{Jumlah peristiwa tindak pidana yang dilaporkan}} \times 100\%$$

Persentase penyelesaian peristiwa tindak pidana menyatakan persentase penyelesaian tindak pidana oleh polisi. Suatu tindak pidana dinyatakan sebagai kasus yang selesai di tingkat kepolisian, apabila:

- berkas perkaranya sudah siap untuk diserahkan atau telah diserahkan kepada kejaksaan;
- dalam hal delik aduan, pengaduannya dicabut dalam tenggang waktu yang telah ditentukan menurut undang-undang;
- telah diselesaikan oleh kepolisian berdasarkan azas plichmatigheid (kewajiban berdasarkan kewenangan hukum);
- kasus yang dimaksud tidak termasuk kompetensi kepolisian
- tersangka meninggal dunia;
- kasus kadaluwarsa.

25. Crime clock

$$= \frac{365 \times 24 \times 60 \times 60}{\text{Number of criminal cases year t}} \times (\text{second})$$

Crime clock indicates the time interval of occurrence between one crime to another crime.

26. Crime clearance rate

$$= \frac{\text{Number of cleared criminal cases}}{\text{Number of reported criminal cases}} \times 100\%$$

Crime clearance rate refers to percentage of crime clearance by police. A criminal case is categorized as a cleared case by police, if:

- All documents are ready to submit or already submitted to justice court;
- In the case of attense that warrants complaint, the complaint was withdraw within a given period state in the law;
- The case was cleared by police based on the principle of plichmatigheid (obligation on the basis of law outhority);
- The case was not the responsibility of police office;
- The suspect died;
- The case was out of date.

27. Untuk mengukur kemiskinan, BPS menggunakan konsep kemampuan memenuhi kebutuhan dasar (basic needs approach). Dengan demikian, kemiskinan dipandang sebagai ketidakmampuan dari sisi ekonomi untuk memenuhi kebutuhan dasar makanan dan bukan makanan yang diukur dari sisi pengeluaran. Metode yang digunakan adalah menghitung Garis Kemiskinan (GK), yang terdiri dari dua komponen yaitu Garis Kemiskinan Makanan (GKM) dan Garis Kemiskinan Non-Makanan (GKNM). Penghitungan GK dilakukan dilakukan secara terpisah untuk daerah perkotaan dan perdesaan.

28. Penduduk miskin adalah penduduk yang memiliki rata-rata pengeluaran per kapita per bulan di bawah Garis Kemiskinan.

29. Garis Kemiskinan Makanan (GKM) merupakan nilai pengeluaran kebutuhan minimum makanan yang disetarakan dengan 2.100 kkalori per kapita per hari. Garis Kemiskinan Non-Makanan (GKNM) adalah kebutuhan minimum untuk perumahan, sandang, pendidikan, kesehatan, dan kebutuhan dasar lainnya.

27. To measure poverty, BPS-Statistics Indonesia has used the concept of basic needs approach. Therefore, poverty is viewed as economic inability to fulfill food and non-food basic needs which are measured by consumption/expenditure. The method used is calculating poverty line, which consists of two components that are Food Poverty Line (FPL) and Non-Food Poverty Line (NFPL). The poverty line was calculated separately for urban and rural areas.

28. A person whose expenditure per capita per month is below the poverty line is considered to be **poor**.

29. The Food Poverty Line refers to the daily minimum requirement of 2,100 kcal per capita per day. The Non-Food Poverty Line refers to the minimum requirement for household necessities for clothing, education, health, and other basic individual needs.

4.1 PENDIDIKAN EDUCATION

Tabel
Table 4.1.1

Jumlah Sekolah, Guru, dan Murid Taman Kanak-Kanak (TK) di Bawah Kementerian Pendidikan, Kebudayaan, Riset, dan Teknologi Menurut Kecamatan di Kabupaten Donggala, 2021/2022 dan 2022/2023
Number of Schools, Teachers, and Pupils in Kindergarten Under The Ministry of Education, Culture, Research, and Technology by Subdistrict in Donggala Regency, 2021/2022 and 2022/2023

Kecamatan Subdistrict	Sekolah/Schools					
	Negeri/Public		Swasta/Private		Jumlah/Total	
	2021/2022	2022/2023	2021/2022	2022/2023	2021/2022	2022/2023
(1)	(2)	(3)	(4)	(5)	(6)	(7)
Rio Pakava	1	1	13	13	14	14
Pinembani	-	-	1	1	1	1
Banawa	1	1	18	20	19	21
Banawa Selatan	1	1	2	2	3	3
Banawa Tengah	-	-	4	5	4	5
Labuan	2	2	11	11	13	13
Tanantovea	1	1	23	23	24	24
Sindue	1	1	19	19	20	20
Sindue Tombusabora	2	2	7	7	9	9
Sindue Tobata	1	1	11	11	12	12
Sirenja	1	1	20	21	21	22
Balaesang	-	-	16	16	16	16
Balaesang Tanjung	-	-	12	13	12	13
Dampelas	1	1	21	21	22	22
Sojol	1	1	6	8	7	9
Sojol Utara	-	-	5	6	5	6
Donggala	13	13	189	197	202	210

Lanjutan Tabel/Continued Table 4.1.1

Kecamatan Subdistrict	Guru ¹ /Teachers ¹					
	Negeri/Public		Swasta/Private		Jumlah/Total	
	2021/2022	2022/2023	2021/2022	2022/2023	2021/2022	2022/2023
(1)	(8)	(9)	(10)	(11)	(12)	(13)
Rio Pakava	4	3	46	32	50	35
Pinembani	-	-	5	5	5	5
Banawa	6	5	83	66	89	71
Banawa Selatan	3	3	6	4	9	7
Banawa Tengah	-	-	15	11	15	11
Labuan	13	11	87	76	100	87
Tanantovea	5	4	118	95	123	99
Sindue	6	5	96	80	102	85
Sindue Tombusabora	10	11	30	27	40	38
Sindue Tobata	4	5	48	34	52	39
Sirenja	4	3	71	53	75	56
Balaesang	-	-	60	46	60	46
Balaesang Tanjung	-	-	37	29	37	29
Dampelas	4	2	64	46	68	48
Sojol	4	3	19	13	23	16
Sojol Utara	-	-	13	10	13	10
Donggala	63	55	798	627	861	682

Lanjutan Tabel/*Continued Table* 4.1.1

Kecamatan Subdistrict	Murid/Pupils					
	Negeri/Public		Swasta/Private		Jumlah/Total	
	2021/2022	2022/2023	2021/2022	2022/2023	2021/2022	2022/2023
(1)	(14)	(15)	(16)	(17)	(18)	(19)
Rio Pakava	41	41	458	472	499	513
Pinembani	-	-	61	63	61	63
Banawa	64	58	695	737	759	795
Banawa Selatan	73	76	69	62	142	138
Banawa Tengah	-	-	118	160	118	160
Labuan	112	121	364	404	476	525
Tanantovea	19	21	698	707	717	728
Sindue	38	39	671	663	709	702
Sindue Tombusabora	85	86	268	268	353	354
Sindue Tobata	40	40	354	375	394	415
Sirenja	17	21	548	596	565	617
Balaesang	-	-	516	554	516	554
Balaesang Tanjung	-	-	295	343	295	343
Dampelas	19	25	646	684	665	709
Sojol	31	31	224	235	255	266
Sojol Utara	-	-	200	223	200	223
Donggala	539	559	6 185	6546	6 724	7105

Catatan/Note: ¹ Jumlah guru termasuk kepala sekolah dan guru/*The total of teachers including headmaster and teacher*

Sumber/Source: Dinas Pendidikan Kabupaten Donggala/Donggala Regency Education Office

Tabel
Table 4.1.2**Jumlah Sekolah, Guru, dan Murid Raudatul Athfal (RA)
di Bawah Kementerian Agama Menurut Kecamatan di
Kabupaten Donggala, 2021/2022 dan 2022/2023**
**Number of Schools, Teachers, and Pupils in Raudatul Athfal
(RA) Under The Ministry of Religious Affairs by Subdistrict in
Donggala Regency, 2021/2022 and 2022/2023**

Kecamatan Subdistrict	Sekolah/Schools		Guru/Teachers		Murid/Pupils	
	2021/2022	2022/2023	2021/2022	2022/2023	2021/2022	2022/2023
(1)	(2)	(3)	(4)	(5)	(6)	(7)
Rio Pakava	1	1	2	2	13	7
Pinembani	-	-	-	-	-	-
Banawa	1	1	3	5	40	90
Banawa Selatan	6	6	25	31	256	212
Banawa Tengah	1	1	3	3	18	34
Labuan	-	-	-	-	-	-
Tanantovea	-	-	-	-	-	-
Sindue	-	-	-	-	-	-
Sindue Tombusabora	-	-	-	-	-	-
Sindue Tobata	-	-	-	-	-	-
Sirenja	-	-	-	-	-	-
Balaesang	-	-	-	-	-	-
Balaesang Tanjung	-	-	-	-	-	-
Dampelas	-	-	-	-	-	-
Sojol	1	1	4	4	32	43
Sojol Utara	1	1	5	5	47	41
Donggala	11	11	42	50	406	427

Catatan/Note: Seluruh Raudatul Athfal (RA) berstatus swasta/All Raudatul Athfal (RA) are private

Sumber/Source: Kementerian Agama, EMIS, Data Semester Ganjil/Ministry of Religious Affairs, EMIS, Odd semester report data

Tabel
Table 4.1.3

Jumlah Sekolah, Guru, dan Murid Sekolah Dasar (SD) di Bawah Kementerian Pendidikan, Kebudayaan, Riset, dan Teknologi Menurut Kecamatan di Kabupaten Donggala, 2021/2022 dan 2022/2023
Number of Schools, Teachers, and Pupils in Elementary Schools Under The Ministry of Education, Culture, Research, and Technology by Subdistrict in Donggala Regency, 2021/2022 and 2022/2023

Kecamatan Subdistrict	Sekolah/Schools					
	Negeri/Public		Swasta/Private		Jumlah/Total	
	2021/2022	2022/2023	2021/2022	2022/2023	2021/2022	2022/2023
(1)	(2)	(3)	(4)	(5)	(6)	(7)
Rio Pakava	27	27	1	1	28	28
Pinembani	8	8	5	5	13	13
Banawa	26	26	4	4	30	30
Banawa Selatan	35	35	2	2	37	37
Banawa Tengah	13	13	-	-	13	13
Labuan	13	13	2	2	15	15
Tanantovea	14	14	5	5	19	19
Sindue	25	25	1	1	26	26
Sindue Tombusabora	16	16	-	-	16	16
Sindue Tobata	13	13	-	-	13	13
Sirenja	25	25	-	-	25	25
Balaesang	28	28	-	-	28	28
Balaesang Tanjung	20	20	-	-	20	20
Dampelas	34	34	-	-	34	34
Sojol	28	28	2	2	30	30
Sojol Utara	8	8	-	-	8	8
Donggala	333	333	22	22	355	355

Lanjutan Tabel/Continued Table 4.1.3

Kecamatan Subdistrict	Guru ¹ /Teachers ¹					
	Negeri/Public		Swasta/Private		Jumlah/Total	
	2021/2022	2022/2023	2021/2022	2022/2023	2021/2022	2022/2023
(1)	(8)	(9)	(10)	(11)	(12)	(13)
Rio Pakava	178	191	11	12	189	203
Pinembani	59	61	26	25	85	86
Banawa	305	296	27	25	332	321
Banawa Selatan	261	271	8	7	269	278
Banawa Tengah	115	110	-	-	115	110
Labuan	141	136	18	20	159	156
Tanantovea	154	147	41	42	195	189
Sindue	326	327	11	10	337	337
Sindue Tombusabora	123	133	-	-	123	133
Sindue Tobata	99	109	-	-	99	109
Sirenja	226	203	-	-	226	203
Balaesang	210	232	-	-	210	232
Balaesang Tanjung	146	162	-	-	146	162
Dampelas	277	275	-	-	277	275
Sojol	197	209	13	14	210	223
Sojol Utara	64	73	-	-	64	73
Donggala	2 881	2 935	155	155	3 036	3 090

Lanjutan Tabel/*Continued Table 4.1.3*

Kecamatan Subdistrict	Murid/Pupils					
	Negeri/Public		Swasta/Private		Jumlah/Total	
	2021/2022	2022/2023	2021/2022	2022/2023	2021/2022	2022/2023
(1)	(14)	(15)	(16)	(17)	(18)	(19)
Rio Pakava	2 662	2 597	289	249	2 951	2 846
Pinembani	621	564	586	454	1 207	1 018
Banawa	3 697	3 635	274	287	3 971	3 922
Banawa Selatan	3 033	3 028	67	81	3 100	3 109
Banawa Tengah	1 389	1 326	-	-	1 389	1 326
Labuan	1 147	1 168	113	107	1 260	1 275
Tanantovea	1 246	1 255	256	259	1 502	1 514
Sindue	2 463	2 434	31	27	2 494	2 461
Sindue Tombusabora	1 355	1 424	-	-	1 355	1 424
Sindue Tobata	1 301	1 225	-	-	1 301	1 225
Sirenja	2 654	2 613	-	-	2 654	2 613
Balaesang	2 977	2 958	-	-	2 977	2 958
Balaesang Tanjung	1 542	1 424	-	-	1 542	1 424
Dampelas	3 412	3 257	-	-	3 412	3 257
Sojol	2 829	2 793	124	124	2 953	2 917
Sojol Utara	878	833	-	-	878	833
Donggala	33 206	32 534	1 740	1 588	34 946	34 122

Catatan/Note: ¹ Jumlah guru termasuk kepala sekolah dan guru/*The total of teachers including headmaster and teacher*
 Sumber/Source: Kementerian Pendidikan, Kebudayaan, Riset, dan Teknologi, data semester ganjil/*Ministry of Education, Culture, Research, and Technology, odd semester report data*

Tabel
Table 4.1.4

Jumlah Sekolah, Guru, dan Murid Madrasah Ibtidaiyah (MI) di Bawah Kementerian Agama Menurut Kecamatan di Kabupaten Donggala, 2021/2022 dan 2022/2023
Number of Schools, Teachers, and Pupils in Madrasah Ibtidaiyah (MI) Under The Ministry of Religious Affairs by Subdistrict in Donggala Regency, 2021/2022 and 2022/2023

Kecamatan Subdistrict	Sekolah/Schools					
	Negeri/Public		Swasta/Private		Jumlah/Total	
	2021/2022	2022/2023	2021/2022	2022/2023	2021/2022	2022/2023
(1)	(2)	(3)	(4)	(5)	(6)	(7)
Rio Pakava	-	-	1	1	1	1
Pinembani	-	-	-	-	-	-
Banawa	-	-	2	2	2	2
Banawa Selatan	-	-	4	4	4	4
Banawa Tengah	-	-	-	-	-	-
Labuan	1	1	2	2	3	3
Tanantovea	-	-	3	3	3	3
Sindue	-	-	-	-	-	-
Sindue Tombusabora	-	-	2	2	2	2
Sindue Tobata	-	-	-	-	-	-
Sirenja	-	-	-	-	-	-
Balaesang	-	-	-	-	-	-
Balaesang Tanjung	-	-	-	-	-	-
Dampelas	-	-	1	1	1	1
Sojol	-	-	2	2	2	2
Sojol Utara	-	-	1	1	1	1
Donggala	1	1	18	18	19	19

Lanjutan Tabel/*Continued Table* 4.1.4

Kecamatan Subdistrict	Guru/Teachers					
	Negeri/Public		Swasta/Private		Jumlah/Total	
	2021/2022	2022/2023	2021/2022	2022/2023	2021/2022	2022/2023
(1)	(8)	(9)	(10)	(11)	(12)	(13)
Rio Pakava	-	-	9	6	9	6
Pinembani	-	-	-	-	-	-
Banawa	-	-	12	13	12	13
Banawa Selatan	-	-	26	31	26	31
Banawa Tengah	-	-	-	-	-	-
Labuan	25	25	18	20	43	45
Tanantovea	-	-	26	28	26	28
Sindue	-	-	-	-	-	-
Sindue Tombusabora	-	-	9	15	9	15
Sindue Tobata	-	-	-	-	-	-
Sirenja	-	-	-	-	-	-
Balaesang	-	-	-	-	-	-
Balaesang Tanjung	-	-	-	-	-	-
Dampelas	-	-	11	12	11	12
Sojol	-	-	14	26	14	26
Sojol Utara	-	-	12	11	12	11
Donggala	25	25	137	162	162	187

Lanjutan Tabel/*Continued Table 4.1.4*

Kecamatan Subdistrict	Murid/Pupils					
	Negeri/Public		Swasta/Private		Jumlah/Total	
	2021/2022	2022/2023	2021/2022	2022/2023	2021/2022	2022/2023
(1)	(14)	(15)	(16)	(17)	(18)	(19)
Rio Pakava	-	-	27	37	27	37
Pinembani	-	-	-	-	-	-
Banawa	-	-	105	109	105	109
Banawa Selatan	-	-	186	172	186	172
Banawa Tengah	-	-	-	-	-	-
Labuan	307	305	136	149	443	454
Tanantovea	-	-	267	257	267	257
Sindue	-	-	-	-	-	-
Sindue Tombusabora	-	-	168	151	168	151
Sindue Tobata	-	-	-	-	-	-
Sirenja	-	-	-	-	-	-
Balaesang	-	-	-	-	-	-
Balaesang Tanjung	-	-	-	-	-	-
Dampelas	-	-	107	112	107	112
Sojol	-	-	213	213	213	213
Sojol Utara	-	-	192	218	192	218
Donggala	307	305	1 401	1 418	1 708	1 723

Sumber/*Source*: Kementerian Agama, EMIS, Data Semester Ganjil/*Ministry of Religious Affairs, EMIS, Odd semester report data*

Tabel
Table 4.1.5

Jumlah Sekolah, Guru, dan Murid Sekolah Menengah Pertama (SMP) di Bawah Kementerian Pendidikan, Kebudayaan, Riset, dan Teknologi Menurut Kecamatan di Kabupaten Donggala, 2021/2022 dan 2022/2023
Number of Schools, Teachers, and Pupils in Junior High Schools Under The Ministry of Education, Culture, Research, and Technology by Subdistrict in Donggala Regency, 2021/2022 and 2022/2023

Kecamatan Subdistrict	Sekolah/Schools					
	Negeri/Public		Swasta/Private		Jumlah/Total	
	2021/2022	2022/2023	2021/2022	2022/2023	2021/2022	2022/2023
(1)	(2)	(3)	(4)	(5)	(6)	(7)
Rio Pakava	7	7	-	-	7	7
Pinembani	2	2	1	1	3	3
Banawa	6	6	-	-	6	6
Banawa Selatan	10	10	3	3	13	13
Banawa Tengah	4	4	-	-	4	4
Labuan	4	4	-	-	4	4
Tanantovea	4	4	2	2	6	6
Sindue	5	5	1	1	6	6
Sindue Tombusabora	4	4	-	-	4	4
Sindue Tobata	4	4	-	-	4	4
Sirenja	5	5	-	-	5	5
Balaesang	5	5	-	-	5	5
Balaesang Tanjung	7	7	-	-	7	7
Dampelas	9	9	-	-	9	9
Sojol	10	10	-	-	10	10
Sojol Utara	3	3	-	-	3	3
Donggala	89	89	7	7	96	96

Lanjutan Tabel/*Continued Table 4.1.5*

Kecamatan Subdistrict	Guru ¹ /Teachers ¹					
	Negeri/Public		Swasta/Private		Jumlah/Total	
	2021/2022	2022/2023	2021/2022	2022/2023	2021/2022	2022/2023
(1)	(8)	(9)	(10)	(11)	(12)	(13)
Rio Pakava	79	75	-	-	79	75
Pinembani	24	24	8	8	32	32
Banawa	118	117	-	-	118	117
Banawa Selatan	107	102	14	14	121	116
Banawa Tengah	52	53	-	-	52	53
Labuan	45	53	-	-	45	53
Tanantovea	53	53	13	12	66	65
Sindue	111	114	5	6	116	120
Sindue Tombusabora	55	55	-	-	55	55
Sindue Tobata	56	65	-	-	56	65
Sirenja	75	81	-	-	75	81
Balaesang	76	77	-	-	76	77
Balaesang Tanjung	65	73	-	-	65	73
Dampelas	103	113	-	-	103	113
Sojol	107	97	-	-	107	97
Sojol Utara	42	34	-	-	42	34
Donggala	1 168	1 186	40	40	1 208	1 226

Lanjutan Tabel/*Continued Table 4.1.5*

Kecamatan Subdistrict	Murid/Pupils					
	Negeri/Public		Swasta/Private		Jumlah/Total	
	2021/2022	2022/2023	2021/2022	2022/2023	2021/2022	2022/2023
(1)	(14)	(15)	(16)	(17)	(18)	(19)
Rio Pakava	848	755	-	-	848	755
Pinembani	243	205	72	116	315	321
Banawa	1 696	1 564	-	-	1 696	1 564
Banawa Selatan	1 025	909	130	129	1 155	1 038
Banawa Tengah	716	655	-	-	716	655
Labuan	463	406	-	-	463	406
Tanantovea	560	492	41	57	601	549
Sindue	1 104	1 049	69	64	1 173	1 113
Sindue Tombusabora	733	691	-	-	733	691
Sindue Tobata	577	499	-	-	577	499
Sirenja	1 191	1 112	-	-	1 191	1 112
Balaesang	1 499	1 167	-	-	1 499	1 167
Balaesang Tanjung	736	653	-	-	736	653
Dampelas	1 252	1 139	-	-	1 252	1 139
Sojol	1 165	1 097	-	-	1 165	1 097
Sojol Utara	243	198	-	-	243	198
Donggala	14 051	12 591	312	366	14 363	12 957

Catatan/Note: ¹ Jumlah guru termasuk kepala sekolah dan guru/*The total of teachers including headmaster and teacher*
 Sumber/Source: Kementerian Pendidikan, Kebudayaan, Riset, dan Teknologi, data semester ganjil/*Ministry of Education, Culture, Research, and Technology, Basic Education Data System, odd semester report data*

Tabel
Table 4.1.6

Jumlah Sekolah, Guru, dan Murid Madrasah Tsanawiyah (MTs) di Bawah Kementerian Agama Menurut Kecamatan di Kabupaten Donggala, 2021/2022 dan 2022/2023
Number of Schools, Teachers, and Pupils in Madrasah Tsanawiyah (MTs) Under The Ministry of Religious Affairs by Subdistrict in Donggala Regency , 2021/2022 and 2022/2023

Kecamatan Subdistrict	Sekolah/Schools					
	Negeri/Public		Swasta/Private		Jumlah/Total	
	2021/2022	2022/2023	2021/2022	2022/2023	2021/2022	2022/2023
(1)	(2)	(3)	(4)	(5)	(6)	(7)
Rio Pakava	-	-	2	2	2	2
Pinembani	-	-	-	-	-	-
Banawa	-	-	1	1	1	1
Banawa Selatan	-	-	5	5	5	5
Banawa Tengah	-	-	2	2	2	2
Labuan	1	1	1	1	2	2
Tanantovea	-	-	2	2	2	2
Sindue	-	-	1	1	1	1
Sindue Tombusabora	-	-	1	1	1	1
Sindue Tobata	-	-	1	1	1	1
Sirenja	-	-	1	1	1	1
Balaesang	-	-	2	2	2	2
Balaesang Tanjung	-	-	-	-	-	-
Dampelas	2	2	1	1	3	3
Sojol	-	-	2	2	2	2
Sojol Utara	-	-	1	1	1	1
Donggala	3	3	23	23	26	26

Lanjutan Tabel/*Continued Table* 4.1.6

Kecamatan Subdistrict	Guru/Teachers					
	Negeri/Public		Swasta/Private		Jumlah/Total	
	2021/2022	2022/2023	2021/2022	2022/2023	2021/2022	2022/2023
(1)	(8)	(9)	(10)	(11)	(12)	(13)
Rio Pakava	-	-	26	19	26	19
Pinembani	-	-	-	-	-	-
Banawa	-	-	17	17	17	17
Banawa Selatan	-	-	55	60	55	60
Banawa Tengah	-	-	25	21	25	21
Labuan	38	38	10	12	48	50
Tanantovea	-	-	16	13	16	13
Sindue	-	-	11	20	11	20
Sindue Tombusabora	-	-	10	10	10	10
Sindue Tobata	-	-	12	14	12	14
Sirenja	-	-	11	12	11	12
Balaesang	-	-	24	25	24	25
Balaesang Tanjung	-	-	-	-	-	-
Dampelas	45	48	14	13	59	61
Sojol	-	-	11	25	11	25
Sojol Utara	-	-	12	17	12	17
Donggala	83	86	254	278	337	364

Lanjutan Tabel/Continued Table 4.1.6

Kecamatan Subdistrict	Murid/Pupils					
	Negeri/Public		Swasta/Private		Jumlah/Total	
	2021/2022	2022/2023	2021/2022	2022/2023	2021/2022	2022/2023
(1)	(14)	(15)	(16)	(17)	(18)	(19)
Rio Pakava	-	-	296	276	296	276
Pinembani	-	-	-	-	-	-
Banawa	-	-	306	243	306	243
Banawa Selatan	-	-	356	347	356	347
Banawa Tengah	-	-	122	100	122	100
Labuan	291	405	109	113	400	518
Tanantovea	-	-	212	196	212	196
Sindue	-	-	89	79	89	79
Sindue Tombusabora	-	-	26	18	26	18
Sindue Tobata	-	-	136	157	136	157
Sirenja	-	-	102	106	102	106
Balaesang	-	-	196	201	196	201
Balaesang Tanjung	-	-	-	-	-	-
Dampelas	417	418	90	80	507	498
Sojol	-	-	217	208	217	208
Sojol Utara	-	-	256	270	256	270
Donggala	708	823	2 513	2 394	3 221	3 217

Catatan/Note:

Sumber/Source: Kementerian Agama, EMIS, Data Semester Ganjil/Ministry of Religious Affairs, EMIS, Odd semester report data

Tabel
Table 4.1.7

Jumlah Sekolah, Guru, dan Murid Sekolah Menengah Atas (SMA) di Bawah Kementerian Pendidikan, Kebudayaan, Riset, dan Teknologi Menurut Kecamatan di Kabupaten Donggala, 2021/2022 dan 2022/2023
Number of Schools, Teachers, and Pupils in Senior High School Under The Ministry of Education, Culture, Research, and Technology by Subdistrict in Donggala Regency, 2021/2022 and 2022/2023

Kecamatan Subdistrict	Sekolah/Schools					
	Negeri/Public		Swasta/Private		Jumlah/Total	
	2021/2022	2022/2023	2021/2022	2022/2023	2021/2022	2022/2023
(1)	(2)	(3)	(4)	(5)	(6)	(7)
Rio Pakava	1	1	-	-	1	1
Pinembani	-	-	-	-	-	-
Banawa	1	1	-	-	1	1
Banawa Selatan	1	1	-	-	1	1
Banawa Tengah	1	1	-	-	1	1
Labuan	-	-	-	-	-	-
Tanantovea	-	-	1	1	1	1
Sindue	1	1	-	-	1	1
Sindue Tombusabora	1	1	-	-	1	1
Sindue Tobata	1	1	-	-	1	1
Sirenja	2	2	-	-	2	2
Balaesang	3	3	-	-	3	3
Balaesang Tanjung	1	1	1	1	2	2
Dampelas	2	2	-	-	2	2
Sojol	2	2	-	-	2	2
Sojol Utara	-	-	-	-	-	-
Donggala	17	17	2	2	19	19

Lanjutan Tabel/*Continued Table 4.1.7*

Kecamatan Subdistrict	Guru ¹ /Teachers ¹					
	Negeri/Public		Swasta/Private		Jumlah/Total	
	2021/2022	2022/2023	2021/2022	2022/2023	2021/2022	2022/2023
(1)	(8)	(9)	(10)	(11)	(12)	(13)
Rio Pakava	28	30	-	-	28	30
Pinembani	-	-	-	-	-	-
Banawa	38	41	-	-	38	41
Banawa Selatan	7	14	-	-	7	14
Banawa Tengah	36	37	-	-	36	37
Labuan	-	-	-	-	-	-
Tanantovea	-	-	7	7	7	7
Sindue	46	51	-	-	46	51
Sindue Tombusabora	24	27	-	-	24	27
Sindue Tobata	21	24	-	-	21	24
Sirenja	58	66	-	-	58	66
Balaesang	71	72	-	-	71	72
Balaesang Tanjung	12	17	7	8	19	25
Dampelas	55	58	-	-	55	58
Sojol	44	49	-	-	44	49
Sojol Utara	-	-	-	-	-	-
Donggala	440	486	14	15	454	501

Lanjutan Tabel/*Continued Table 4.1.7*

Kecamatan Subdistrict	Murid/Pupils					
	Negeri/Public		Swasta/Private		Jumlah/Total	
	2021/2022	2022/2023	2021/2022	2022/2023	2021/2022	2022/2023
(1)	(14)	(15)	(16)	(17)	(18)	(19)
Rio Pakava	452	462	-	-	452	462
Pinembani	-	-	-	-	-	-
Banawa	790	780	-	-	790	780
Banawa Selatan	142	147	-	-	142	147
Banawa Tengah	665	559	-	-	665	559
Labuan	-	-	-	-	-	-
Tanantovea	-	-	33	51	33	51
Sindue	757	807	-	-	757	807
Sindue Tombusabora	429	398	-	-	429	398
Sindue Tobata	453	478	-	-	453	478
Sirenja	1 148	1 110	-	-	1 148	1 110
Balaesang	1 227	1 207	-	-	1 227	1 207
Balaesang Tanjung	200	223	81	85	281	308
Dampelas	1 089	1 060	-	-	1 089	1 060
Sojol	702	636	-	-	702	636
Sojol Utara	-	-	-	-	-	-
Donggala	8 054	7 867	114	136	8 168	8 003

Catatan/Note: ¹ Jumlah guru termasuk kepala sekolah dan guru/*The total of teachers including headmaster and teacher*
 Sumber/Source: Kementerian Pendidikan, Kebudayaan, Riset, dan Teknologi, data semester ganjil/*Ministry of Education, Culture, Research, and Technology, Basic Education Data System, odd semester report data*

Tabel
Table 4.1.8

Jumlah Sekolah, Guru, dan Murid Sekolah Menengah Kejuruan (SMK) di Bawah Kementerian Pendidikan, Kebudayaan, Riset, dan Teknologi Menurut Kecamatan di Kabupaten Donggala, 2021/2022 dan 2022/2023
Number of Schools, Teachers, and Pupils in Vocational High Schools Under The Ministry of Education, Culture, Research, and Technology by Subdistrict in Donggala Regency, 2021/2022 and 2022/2023

Kecamatan Subdistrict	Sekolah/Schools					
	Negeri/Public		Swasta/Private		Jumlah/Total	
	2021/2022	2022/2023	2021/2022	2022/2023	2021/2022	2022/2023
(1)	(2)	(3)	(4)	(5)	(6)	(7)
Rio Pakava	1	1	1	1	2	2
Pinembani	1	1	-	-	1	1
Banawa	2	2	-	-	2	2
Banawa Selatan	1	1	-	-	1	1
Banawa Tengah	-	-	-	-	-	-
Labuan	1	1	-	-	1	1
Tanantovea	-	-	1	1	1	1
Sindue	1	1	-	-	1	1
Sindue Tombusabora	-	-	-	-	-	-
Sindue Tobata	1	1	-	-	1	1
Sirenja	-	-	-	-	-	-
Balaesang	1	1	-	-	1	1
Balaesang Tanjung	-	-	-	-	-	-
Dampelas	-	-	-	-	-	-
Sojol	1	1	-	-	1	1
Sojol Utara	1	1	-	-	1	1
Donggala	11	11	2	2	13	13

Lanjutan Tabel/*Continued Table* 4.1.8

Kecamatan Subdistrict	Guru ¹ /Teachers ¹					
	Negeri/Public		Swasta/Private		Jumlah/Total	
	2021/2022	2022/2023	2021/2022	2022/2023	2021/2022	2022/2023
(1)	(8)	(9)	(10)	(11)	(12)	(13)
Rio Pakava	11	13	6	8	17	21
Pinembani	5	8	-	-	5	8
Banawa	74	78	-	-	74	78
Banawa Selatan	16	21	-	-	16	21
Banawa Tengah	-	-	-	-	-	-
Labuan	51	47	-	-	51	47
Tanantovea	-	-	14	10	14	10
Sindue	22	24	-	-	22	24
Sindue Tombusabora	-	-	-	-	-	-
Sindue Tobata	19	19	-	-	19	19
Sirenja	-	-	-	-	-	-
Balaesang	17	22	-	-	17	22
Balaesang Tanjung	-	-	-	-	-	-
Dampelas	-	-	-	-	-	-
Sojol	27	26	-	-	27	26
Sojol Utara	12	15	-	-	12	15
Donggala	254	273	20	18	274	291

Lanjutan Tabel/Continued Table 4.1.8

Kecamatan Subdistrict	Murid/Pupils					
	Negeri/Public		Swasta/Private		Jumlah/Total	
	2021/2022	2022/2023	2021/2022	2022/2023	2021/2022	2022/2023
(1)	(14)	(15)	(16)	(17)	(18)	(19)
Rio Pakava	115	106	56	69	171	175
Pinembani	155	167	-	-	155	167
Banawa	893	892	-	-	893	892
Banawa Selatan	276	298	-	-	276	298
Banawa Tengah	-	-	-	-	-	-
Labuan	826	841	-	-	826	841
Tanantovea	-	-	165	144	165	144
Sindue	131	124	-	-	131	124
Sindue Tombusabora	-	-	-	-	-	-
Sindue Tobata	158	166	-	-	158	166
Sirenja	-	-	-	-	-	-
Balaesang	254	234	-	-	254	234
Balaesang Tanjung	-	-	-	-	-	-
Dampelas	-	-	-	-	-	-
Sojol	238	230	-	-	238	230
Sojol Utara	198	217	-	-	198	217
Donggala	3 244	3 275	221	213	3 465	3 488

Catatan/Note: ¹ Guru yang mengajar di 2 sekolah atau lebih dihitung di masing-masing sekolah. Jumlah guru termasuk kepala sekolah dan guru/The teacher who taught in two schools or more counted in every school. The total of teachers including headmaster and teacher

Sumber/Source: Kementerian Pendidikan, Kebudayaan, Riset, dan Teknologi, data semester ganjil/Ministry of Education, Culture, Research, and Technology, Basic Education Data System, odd semester report data

Tabel
Table 4.1.9**Jumlah Sekolah, Guru, dan Murid Madrasah Aliyah (MA)
di Bawah Kementerian Agama Menurut Kecamatan di
Kabupaten Donggala, 2021/2022 dan 2022/2023**
**Number of Schools, Teachers, and Pupils in Madrasah Aliyah
(MA) Under the Ministry of Religious Affairs by Subdistrict in
Donggala Regency, 2021/2022 and 2022/2023**

Kecamatan Subdistrict	Sekolah/Schools					
	Negeri/Public		Swasta/Private		Jumlah/Total	
	2021/2022	2022/2023	2021/2022	2022/2023	2021/2022	2022/2023
(1)	(2)	(3)	(4)	(5)	(6)	(7)
Rio Pakava	-	-	1	1	1	1
Pinembani	-	-	-	-	-	-
Banawa	-	-	3	3	3	3
Banawa Selatan	1	1	3	3	4	4
Banawa Tengah	-	-	1	1	1	1
Labuan	-	-	1	1	1	1
Tanantovea	-	-	1	1	1	1
Sindue	-	-	1	1	1	1
Sindue Tombusabora	-	-	1	1	1	1
Sindue Tobata	-	-	-	-	-	-
Sirenja	-	-	1	1	1	1
Balaesang	-	-	-	-	-	-
Balaesang Tanjung	-	-	-	-	-	-
Dampelas	-	-	1	1	1	1
Sojol	-	-	2	2	2	2
Sojol Utara	-	-	1	1	1	1
Donggala	1	1	17	17	18	18

Lanjutan Tabel/Continued Table 4.1.9

Kecamatan Subdistrict	Guru/Teachers					
	Negeri/Public		Swasta/Private		Jumlah/Total	
	2021/2022	2022/2023	2021/2022	2022/2023	2021/2022	2022/2023
(1)	(8)	(9)	(10)	(11)	(12)	(13)
Rio Pakava	-	-	13	9	13	9
Pinembani	-	-	-	-	-	-
Banawa	-	-	35	37	35	37
Banawa Selatan	16	10	29	32	45	42
Banawa Tengah	-	-	3	3	3	3
Labuan	-	-	10	9	10	9
Tanantovea	-	-	7	6	7	6
Sindue	-	-	20	21	20	21
Sindue Tombusabora	-	-	14	14	14	14
Sindue Tobata	-	-	-	-	-	-
Sirenja	-	-	13	12	13	12
Balaesang	-	-	-	-	-	-
Balaesang Tanjung	-	-	-	-	-	-
Dampelas	-	-	15	17	15	17
Sojol	-	-	15	27	15	27
Sojol Utara	-	-	7	7	7	7
Donggala	16	10	181	194	197	204

Lanjutan Tabel/*Continued Table 4.1.9*

Kecamatan Subdistrict	Murid/Pupils					
	Negeri/Public		Swasta/Private		Jumlah/Total	
	2021/2022	2022/2023	2021/2022	2022/2023	2021/2022	2022/2023
(1)	(14)	(15)	(16)	(17)	(18)	(19)
Rio Pakava	-	-	106	121	106	121
Pinembani	-	-	-	-	-	-
Banawa	-	-	205	220	205	220
Banawa Selatan	161	158	142	277	303	435
Banawa Tengah	-	-	21	33	21	33
Labuan	-	-	54	97	54	97
Tanantovea	-	-	55	48	55	48
Sindue	-	-	139	126	139	126
Sindue Tombusabora	-	-	102	87	102	87
Sindue Tobata	-	-	-	-	-	-
Sirenja	-	-	54	82	54	82
Balaesang	-	-	-	-	-	-
Balaesang Tanjung	-	-	-	-	-	-
Dampelas	-	-	183	186	183	186
Sojol	-	-	106	113	106	113
Sojol Utara	-	-	121	103	121	103
Donggala	161	158	1 288	1 493	1 449	1 651

Sumber/*Source*: Kementerian Agama, EMIS, Data Semester Ganjil/*Ministry of Religious Affairs, EMIS, Odd semester report data*

Tabel
Table 4.1.10

Jumlah Desa¹/Kelurahan yang Memiliki Fasilitas Sekolah Menurut Kecamatan dan Tingkat Pendidikan di Kabupaten Donggala, 2019–2021
Number of Villages¹/Kelurahan Having Educational Facilities by Subdistrict and Educational Level in Donggala Regency, 2019–2021

Kecamatan Subdistrict	SD Primary School		
	2019	2020	2021
(1)	(2)	(3)	(4)
Rio Pakava	14	14	14
Pinembani	9	9	9
Banawa	14	14	14
Banawa Selatan	19	19	18
Banawa Tengah	8	8	8
Labuan	7	7	7
Tanantovea	10	10	10
Sindue	13	13	13
Sindue Tombusabora	6	6	6
Sindue Tobata	6	6	6
Sirenja	13	13	13
Balaesang	13	13	11
Balaesang Tanjung	8	8	8
Dampelas	13	13	13
Sojol	9	9	9
Sojol Utara	4	5	5
Donggala	166	167	164

Lanjutan Tabel/*Continued Table* 4.1.10

Kecamatan Subdistrict	SMP Junior High School		
	2019	2020	2021
(1)	(5)	(6)	(7)
Rio Pakava	9	9	9
Pinembani	3	3	3
Banawa	7	7	7
Banawa Selatan	15	16	16
Banawa Tengah	5	5	4
Labuan	4	5	5
Tanantovea	5	5	5
Sindue	6	7	6
Sindue Tombusabora	4	4	4
Sindue Tobata	5	5	5
Sirenja	5	7	6
Balaesang	7	7	5
Balaesang Tanjung	5	7	7
Dampelas	8	9	9
Sojol	8	8	8
Sojol Utara	3	4	4
Donggala	99	108	103

Lanjutan Tabel/*Continued Table* 4.1.10

Kecamatan Subdistrict	SMA Senior High School		
	2019	2020	2021
(1)	(8)	(9)	(10)
Rio Pakava	2	2	1
Pinembani	–	–	–
Banawa	2	2	2
Banawa Selatan	5	5	5
Banawa Tengah	3	3	3
Labuan	1	1	1
Tanantovea	2	2	2
Sindue	2	2	2
Sindue Tombusabora	2	2	2
Sindue Tobata	1	1	1
Sirenja	3	3	3
Balaesang	3	3	1
Balaesang Tanjung	1	2	2
Dampelas	3	3	3
Sojol	3	3	3
Sojol Utara	1	1	1
Donggala	34	35	32

Lanjutan Tabel/*Continued Table* 4.1.10

Kecamatan Subdistrict	SMK Vocational School		
	2019	2020	2021
(1)	(11)	(12)	(13)
Rio Pakava	2	2	2
Pinembani	1	1	1
Banawa	2	2	2
Banawa Selatan	1	1	1
Banawa Tengah	–	–	–
Labuan	1	1	1
Tanantovea	1	1	1
Sindue	1	1	1
Sindue Tombusabora	–	–	–
Sindue Tobata	1	1	1
Sirenja	–	–	–
Balaesang	1	1	1
Balaesang Tanjung	–	–	–
Dampelas	–	–	–
Sojol	1	1	1
Sojol Utara	1	1	1
Donggala	13	13	13

Lanjutan Tabel/*Continued Table 4.1.10*

Kecamatan Subdistrict	Perguruan Tinggi University		
	2019	2020	2021
(1)	(14)	(15)	(16)
Rio Pakava	–	–	–
Pinembani	–	–	–
Banawa	–	–	–
Banawa Selatan	–	–	–
Banawa Tengah	–	–	–
Labuan	–	–	–
Tanantovea	–	–	–
Sindue	–	–	–
Sindue Tombusabora	–	–	–
Sindue Tobata	–	–	–
Sirenja	–	–	–
Balaesang	–	–	–
Balaesang Tanjung	–	–	–
Dampelas	–	–	–
Sojol	–	–	–
Sojol Utara	–	–	–
Donggala	–	–	–

Catatan/Note: ¹ Desa pada tabel ini termasuk Unit Permukiman Transmigrasi (UPT) yang masih dibina oleh kementerian terkait dan nagari di Provinsi Sumatera Barat/*Villages in this table include Transmigration Settlement Unit which is still fostered by the relevant ministries and the nagari in the Province of Sumatera Barat*

Sumber/Source: BPS, Pendataan Potensi Desa (Podes)/ *BPS-Statistics Indonesia, Village Potential Data Collection*

Tabel
Table 4.1.11

Angka Partisipasi Murni (APM) dan Angka Partisipasi Kasar (APK) Menurut Jenjang Pendidikan di Kabupaten Donggala, 2021 dan 2022
Net Enrollment Rate and Gross Enrollment Ratio by Educational Level in Donggala Regency, 2021 and 2022

Jenjang Pendidikan <i>Educational Level</i>	Angka Partisipasi Murni (APM) <i>Net Enrollment Rate</i>		Angka Partisipasi Kasar (APK) <i>Gross Enrollment Ratio</i>	
	2021	2022	2021	2022
(1)	(2)	(3)	(4)	(5)
SD/MI/Sederajat <i>Primary School</i>	94,08	92,83	107,78	106,97
SMP/MTs/ Sederajat <i>Lower Secondary School</i>	78,44	79,46	92,46	104,26
SMA/SMK/MA/Sederajat <i>Upper Secondary School</i>	61,17	60,69	76,89	75,44

Catatan/Note: ...

Sumber/Source: BPS, Survei Sosial Ekonomi Nasional (Susenas)/BPS-Statistics Indonesia, National Socioeconomic Survey

Tabel 4.1.12 **Persentase Penduduk Berumur 15 Tahun ke Atas yang Melek Huruf Menurut Kelompok Umur di Kabupaten Donggala, 2021 dan 2022**
Percentage of Literate People Aged 15 Years and Over by Age Group in Donggala Regency, 2021 and 2022

Kelompok Umur Age Group	2021	2022
(1)	(2)	(3)
15–19	100,00	100,00
20–24	99,41	100,00
25–29	100,00	100,00
30–34	98,82	95,41
35–39	99,45	96,06
40–44	98,78	98,58
45–49	100,00	98,69
50+	97,13	92,76
Jumlah/Total	98,85	96,98
15–24	99,72	100,00
15–44	99,43	98,45
15+	98,85	96,98
45+	97,83	94,31

Catatan/Note: ...

Sumber/Source: BPS, Survei Sosial Ekonomi Nasional (Susenas)/BPS-Statistics Indonesia, National Socioeconomic Survey

4.2 KESEHATAN HEALTH

Tabel 4.2.1 **Jumlah Desa¹/Kelurahan Yang Memiliki Sarana Kesehatan Menurut Kecamatan di Kabupaten Donggala, 2020–2022**
Table 4.2.1 **Number of Villages¹/Kelurahan Having Health Facilities by Subdistrict in Donggala Regency, 2019–2021**

Kecamatan Subdistrict	Rumah Sakit Hospital		
	2020	2021	2022
(1)	(2)	(3)	(4)
Rio Pakava	–	–	–
Pinembani	–	–	–
Banawa	1	1	1
Banawa Selatan	–	–	–
Banawa Tengah	–	–	–
Labuan	–	–	–
Tanantovea	–	–	–
Sindue	–	–	–
Sindue Tombusabora	–	–	–
Sindue Tobata	–	–	–
Sirenja	–	–	–
Balaesang	1	1	1
Balaesang Tanjung	–	–	–
Dampelas	–	–	–
Sojol	–	–	–
Sojol Utara	–	–	–
Donggala	2	2	2

Lanjutan Tabel/*Continued Table* 4.2.1

Kecamatan <i>Subdistrict</i>	Rumah Sakit Bersalin <i>Maternity Hospital</i>		
	2020	2021	2022
(1)	(5)	(6)	(7)
Rio Pakava	–	–	–
Pinembani	–	–	–
Banawa	–	–	–
Banawa Selatan	–	–	–
Banawa Tengah	–	–	–
Labuan	–	–	–
Tanantovea	–	–	–
Sindue	–	–	–
Sindue Tombusabora	–	–	–
Sindue Tobata	–	–	–
Sirenja	–	–	–
Balaesang	–	–	–
Balaesang Tanjung	–	–	–
Dampelas	–	–	–
Sojol	–	–	–
Sojol Utara	–	–	–
Donggala	–	–	–

Lanjutan Tabel/*Continued Table 4.2.1*

Kecamatan <i>Subdistrict</i>	Poliklinik <i>Polyclinic</i>		
	2020	2021	2022
(1)	(8)	(9)	(10)
Rio Pakava	1	1	1
Pinembani	–	–	1
Banawa	–	–	1
Banawa Selatan	–	–	–
Banawa Tengah	–	–	–
Labuan	–	–	–
Tanantovea	1	1	1
Sindue	–	–	–
Sindue Tombusabora	–	–	–
Sindue Tobata	–	–	–
Sirenja	–	–	–
Balaesang	–	–	–
Balaesang Tanjung	–	–	–
Dampelas	–	–	–
Sojol	–	–	–
Sojol Utara	–	–	–
Donggala	2	2	4

Lanjutan Tabel/Continued Table 4.2.1

Kecamatan Subdistrict	Puskesmas Public Health Center		
	2020	2021	2022
(1)	(11)	(12)	(13)
Rio Pakava	2	2	2
Pinembani	1	1	1
Banawa	1	1	1
Banawa Selatan	1	1	1
Banawa Tengah	1	1	1
Labuan	1	1	1
Tanantovea	1	1	1
Sindue	1	1	1
Sindue Tombusabora	2	1	2
Sindue Tobata	1	1	1
Sirenja	1	2	1
Balaesang	1	1	1
Balaesang Tanjung	1	1	1
Dampelas	2	1	1
Sojol	2	2	2
Sojol Utara	1	1	1
Donggala	20	19	19

Lanjutan Tabel/*Continued Table* 4.2.1

Kecamatan <i>Subdistrict</i>	Puskesmas Pembantu <i>Subsidiary of Public Health Center</i>		
	2020	2021	2022
(1)	(14)	(15)	(16)
Rio Pakava	7	7	7
Pinembani	2	2	3
Banawa	4	4	3
Banawa Selatan	8	7	7
Banawa Tengah	2	2	2
Labuan	–	–	–
Tanantovea	1	2	2
Sindue	2	2	2
Sindue Tombusabora	1	2	2
Sindue Tobata	2	2	2
Sirenja	4	5	1
Balaesang	2	3	1
Balaesang Tanjung	1	3	2
Dampelas	9	11	11
Sojol	4	6	6
Sojol Utara	1	3	3
Donggala	50	61	54

Lanjutan Tabel/Continued Table 4.2.1

Kecamatan Subdistrict	Apotek Pharmacy		
	2020	2021	2022
(1)	(17)	(18)	(19)
Rio Pakava	2	2	2
Pinembani	–	–	–
Banawa	3	3	2
Banawa Selatan	–	–	–
Banawa Tengah	–	–	–
Labuan	–	–	–
Tanantovea	1	1	1
Sindue	–	–	–
Sindue Tombusabora	–	–	–
Sindue Tobata	–	–	–
Sirenja	–	–	–
Balaesang	1	–	1
Balaesang Tanjung	–	–	–
Dampelas	–	–	–
Sojol	–	–	–
Sojol Utara	–	–	–
Donggala	7	6	6

Catatan/Note: ¹ Desa pada tabel ini termasuk Unit Permukiman Transmigrasi (UPT) yang masih dibina oleh kementerian terkait dan nagari di Provinsi Sumatera Barat/Villages in this table include Transmigration Settlement Unit which is still fostered by the relevant ministries and the nagari in the Province of Sumatera Barat

Sumber/Source: BPS, Pendataan Potensi Desa (Podes)/BPS-Statistics Indonesia, Village Potential Data Collecting

Tabel 4.2.2
Table

Jumlah Tenaga Kesehatan Menurut Kecamatan di Kabupaten Donggala, 2022
Number of Health Human Resources by Subdistrict in Donggala Regency, 2022

Kecamatan Subdistrict	Tenaga Medis ¹ Medical Worker ¹	Psikologi Klinis Clinical Psychology	Tenaga Keperawatan Nursing Worker	Tenaga Kebidanan Midwifery Worker	Tenaga Kefarmasian Pharmaceutical Worker
(1)	(2)	(3)	(4)	(5)	(6)
Rio Pakava	-	-	29	27	2
Pinembani	-	-	7	9	2
Banawa	-	-	120	89	24
Banawa Selatan	-	-	16	27	2
Banawa Tengah	-	-	10	17	2
Labuan	-	-	20	32	2
Tanantovea	-	-	21	38	1
Sindue	-	-	28	31	8
Sindue Tombusabora	-	-	14	25	4
Sindue Tobata	-	-	18	19	2
Sirenja	-	-	29	27	1
Balaesang	-	-	31	58	5
Balaesang Tanjung	-	-	16	18	3
Dampelas	-	-	39	42	1
Sojol	-	-	21	36	3
Sojol Utara	-	-	13	21	3
Donggala	-	-	432	516	65

Lanjutan Tabel/Continued Table 4.2.2

Kecamatan Subdistrict	Tenaga Kesehatan Masyarakat Public Health worker	Tenaga Kesehatan Lingkungan Enviromental Health Worker	Tenaga Gizi Nutritionist	Tenaga Keterampilan Fisik Physical Therapists
(1)	(7)	(8)	(9)	(10)
Rio Pakava	5	2	2	-
Pinembani	-	2	3	-
Banawa	25	3	2	-
Banawa Selatan	7	2	2	-
Banawa Tengah	3	3	4	-
Labuan	8	12	2	-
Tanantovea	12	8	2	-
Sindue	9	5	8	-
Sindue Tombusabora	6	4	2	-
Sindue Tobata	5	2	1	-
Sirenja	10	2	2	-
Balaesang	12	7	1	-
Balaesang Tanjung	16	1	-	-
Dampelas	12	2	3	-
Sojol	15	2	2	-
Sojol Utara	1	1	2	-
Donggala	146	58	38	-

Lanjutan Tabel/*Continued Table 4.2.2*

Kecamatan <i>Subdistrict</i>	Ahli Teknologi <i>Laboratorium Medik</i> <i>Medical Laboratory</i>	Tenaga Teknik <i>Biomedika</i> <i>Biomedical Engineer</i>	Tenaga Kesehatan <i>Tradisional</i> <i>Traditional Health Worker</i>
(1)	(11)	(12)	(13)
Rio Pakava	1	-	-
Pinembani	2	-	-
Banawa	4	-	-
Banawa Selatan	1	-	-
Banawa Tengah	1	-	-
Labuan	2	-	-
Tanantovea	1	-	-
Sindue	0	-	-
Sindue Tombusabora	1	-	-
Sindue Tobata	1	-	-
Sirenja	4	-	-
Balaesang	4	-	-
Balaesang Tanjung	1	-	-
Dampelas	2	-	-
Sojol	3	-	-
Sojol Utara	2	-	-
Donggala	30	-	-

Catatan/*Note*: ¹ Tenaga medis terdiri atas dokter, dokter gigi, dokter spesialis, dan dokter gigi spesialis baik di dalam maupun di luar negeri yang diakui oleh Pemerintah RI sesuai dengan peraturan perundang-undangan (UU No. 29 Tahun 2004 tentang Praktik Kedokteran)/*Medical worker includes doctor, dentist, medical specialist, and dentist specialist at home and abroad recognized by Indonesian government in accordance with the laws and regulations (Law No. 29 year 2004 about Medical Practice)*

Sumber/*Source*: Dinas Kesehatan Kabupaten Donggala/ Donggala Regency Health Office

Tabel 4.2.3 Jumlah Rumah Sakit Umum, Rumah Sakit Khusus, dan Puskesmas Menurut Kecamatan di Kabupaten Donggala, 2021 dan 2022
Number of General Hospital, Specialized Hospital, and Public Health Center by Subdistrict in Donggala Regency, 2021 and 2022

Kecamatan Subdistrict	Rumah Sakit Umum General Hospital		Rumah Sakit Khusus Specialized Hospital	
	2021	2022	2021	2022
(1)	(2)	(3)	(4)	(5)
Rio Pakava	–	–	–	–
Pinembani	–	–	–	–
Banawa	1	1	–	–
Banawa Selatan	–	–	–	–
Banawa Tengah	–	–	–	–
Labuan	–	–	–	–
Tanantovea	–	–	–	–
Sindue	–	–	–	–
Sindue Tombusabora	–	–	–	–
Sindue Tobata	–	–	–	–
Sirenja	–	–	–	–
Balaesang	1	1	–	–
Balaesang Tanjung	–	–	–	–
Dampelas	–	–	–	–
Sojol	–	–	–	–
Sojol Utara	–	–	–	–
Donggala	2	2	–	–

Lanjutan Tabel/*Continued Table* 4.2.3

Kecamatan Subdistrict	Puskesmas ¹ Rawat Inap <i>Public Health Center¹ with Inpatient Care</i>		Puskesmas ¹ Non Rawat Inap <i>Public Health Center¹ without Inpatient Care</i>	
	2021	2022	2021	2022
(1)	(6)	(7)	(8)	(9)
Rio Pakava	2	2	–	–
Pinembani	–	1	1	–
Banawa	1	–	–	1
Banawa Selatan	1	1	–	–
Banawa Tengah	–	1	1	–
Labuan	1	1	–	–
Tanantovea	–	–	1	1
Sindue	1	1	–	–
Sindue Tombusabora	1	1	–	–
Sindue Tobata	–	–	1	1
Sirenja	1	1	–	–
Balaesang	1	–	–	1
Balaesang Tanjung	1	1	–	–
Dampelas	1	1	–	–
Sojol	1	2	–	–
Sojol Utara	1	–	–	1
Donggala	13	13	4	5

Catatan/Note: ¹ Puskesmas yang teregistrasi/*Registered Public Health Center*

Sumber/Source: Dinas Kesehatan Kabupaten Donggala / Donggala Regency Health Office

4.3 AGAMA DAN SOSIAL LAINNYA RELIGION AND OTHER SOCIAL AFFAIRS

Tabel 4.3.1 Jumlah Penduduk Menurut Kecamatan dan Agama yang Dianut di Kabupaten Donggala, 2022
Population by Subdistrict and Religion in Donggala Regency, 2022

Kecamatan Subdistrict	Islam	Protestan Protestant	Katolik Catholic	Hindu	Budha Buddha	Lainnya Others
(1)	(2)	(3)	(4)	(5)	(6)	(7)
Rio Pakava	32 360	779	-	4	20	-
Pinembani	11 635	10	-	-	-	-
Banawa	23 698	4 255	-	140	-	-
Banawa Selatan	15 926	3 808	-	5 467	-	-
Banawa Tengah	24 355	70	-	-	-	-
Labuan	21 602	-	-	-	-	-
Tanantovea	23 566	59	-	-	-	-
Sindue	11 819	697	-	-	-	-
Sindue Tombusabora	8 530	130	-	-	-	-
Sindue Tobata	11 973	502	-	-	-	-
Sirenja	20 558	1 860	-	-	-	-
Balaesang	8 990	899	-	-	-	-
Balaesang Tanjung	26 145	1 430	-	-	-	-
Dampelas	24 188	133	-	4 150	-	-
Sojol	10 163	-	-	1 150	-	-
Sojol Utara	3	5 439	-	-	-	-
Donggala	275 511	20 071	-	10 911	-	-

Sumber/Source: Kementerian Agama Kabupaten Donggala/Ministry of Religion of Donggala Regency

Tabel
Table 4.3.2**Jumlah Tempat Peribadatan Menurut Kecamatan di Kabupaten Donggala, 2021**
Number of Places of Worship by Subdistrict in Donggala Regency, 2021

Kecamatan Subdistrict	Masjid Mosque	Mushola Pray Room	Gereja Protestan Protestant Church	Gereja Katholik Catholic Church	Pura Temple	Vihara
(1)	(2)	(3)	(4)	(5)	(6)	(7)
Rio Pakava	40	20	32	-	31	-
Pinembani	-	-	30	-	-	-
Banawa	50	5	6	-	-	1
Banawa Selatan	33	-	38	-	3	-
Banawa Tengah	19	5	-	-	-	-
Labuan	15	1	-	-	-	-
Tanantovea	33	-	-	-	-	-
Sindue	26	-	-	-	-	-
Sindue Tombusabora	18	-	11	-	-	-
Sindue Tobata	18	2	-	-	-	-
Sirenja	29	4	9	-	-	-
Balaesang	43	7	14	-	-	-
Balaesang Tanjung	22	2	9	-	-	-
Dampelas	38	29	17	-	15	-
Sojol	48	8	1	-	4	-
Sojol Utara	14	3	-	-	-	-
Donggala	447	104	167	-	53	1

Sumber/Source: Kementerian Agama Kabupaten Donggala/Ministry of Religion of Donggala Regency

Tabel 4.3.3 Jumlah Desa¹/Kelurahan yang Mengalami Bencana Alam² Menurut Kecamatan di Kabupaten Donggala, 2019–2021
Number of Villages¹/Kelurahan that Had Natural Disaster² by Subdistrict in Donggala Regency, 2019–2021

Kecamatan Subdistrict	Banjir/Flood		
	2019	2020	2021
(1)	(2)	(3)	(4)
Rio Pakava	1	3	2
Pinembani	–	2	–
Banawa	–	–	2
Banawa Selatan	6	1	9
Banawa Tengah	1	–	2
Labuan	–	–	–
Tanantovea	–	–	–
Sindue	–	2	4
Sindue Tombusabora	–	3	6
Sindue Tobata	4	–	2
Sirenja	7	–	2
Balaesang	–	–	1
Balaesang Tanjung	–	2	–
Dampelas	3	2	6
Sojol	8	9	9
Sojol Utara	1	2	5
Donggala	31	26	50

Lanjutan Tabel/*Continued Table* 4.3.3

Kecamatan <i>Subdistrict</i>	Gempa Bumi/ <i>Earthquake</i>		
	2019	2020	2021
(1)	(5)	(6)	(7)
Rio Pakava	5	–	–
Pinembani	9	9	–
Banawa	14	14	–
Banawa Selatan	18	3	1
Banawa Tengah	8	8	–
Labuan	7	–	5
Tanantovea	10	–	–
Sindue	13	–	–
Sindue Tombusabora	6	5	1
Sindue Tobata	6	6	–
Sirenja	13	10	–
Balaesang	13	–	–
Balaesang Tanjung	8	–	6
Dampelas	12	–	7
Sojol	9	8	5
Sojol Utara	5	–	4
Donggala	156	63	29

Lanjutan Tabel/*Continued Table 4.3.3*

Kecamatan Subdistrict	Tanah Longsor/ <i>Landslide</i>		
	2019	2020	2021
(1)	(8)	(9)	(10)
Rio Pakava	–	1	1
Pinembani	1	2	1
Banawa	1	–	1
Banawa Selatan	1	–	2
Banawa Tengah	3	–	2
Labuan	–	–	–
Tanantovea	2	–	1
Sindue	3	–	2
Sindue Tombusabora	2	1	2
Sindue Tobata	3	–	2
Sirenja	5	–	–
Balaesang	–	–	–
Balaesang Tanjung	4	1	–
Dampelas	1	–	–
Sojol	–	3	4
Sojol Utara	1	–	2
Donggala	27	8	20

Catatan/*Note*: ¹ Desa pada tabel ini termasuk Unit Permukiman Transmigrasi (UPT) yang masih dibina oleh kementerian terkait dan nagari di Provinsi Sumatera Barat/*Villages in this table are included in Transmigration Settlement Unit which is still fostered by the relevant ministries and the nagari in the Province of Sumatera Barat*

Sumber/*Source*: ² Kejadian dalam setahun sebelum tahun pencacahan/*Occured during the last one year before the enumeration years*
BPS, Pendataan Potensi Desa (Podes)/*BPS-Statistics Indonesia, Village Potential Data Collecting*

4.4 KEMISKINAN POVERTY

Tabel 4.4.1 **Garis Kemiskinan, Jumlah, dan Persentase Penduduk Miskin di Kabupaten Donggala, 2015–2022**
Poverty Line, Number, and Percentage of Poor People in Donggala Regency, 2015–2022

Tahun Year	Garis Kemiskinan (rupiah/kapita/bulan) Poverty Line (rupiah/capita/month)	Jumlah Penduduk Miskin (ribu) Number of Poor People (thousand)	Persentase Penduduk Miskin Percentage of Poor People
(1)	(2)	(3)	(4)
2015	251 529	54,17	18,11
2016	281 374	55,69	18,59
2017	291 011	54,44	18,25
2018	308 212	54,28	18,00
2019	336 404	55,83	18,40
2020	360 483	53,17	17,39
2021	369 784	51,23	16,73
2022	395 028	50,22	16,3

Sumber/Source: BPS, Survei Sosial Ekonomi Nasional Maret/BPS-Statistics Indonesia, March National Socioeconomic Survey

Tabel 4.4.2 Indeks Kedalaman Kemiskinan dan Indeks Keparahan Kemiskinan di Kabupaten Donggala, 2015–2022
Poverty Gap Index and Poverty Severity Index in Donggala Regency, 2015–2022

Tahun Year	Indeks Kedalaman Kemiskinan Poverty Gap Index	Indeks Keparahan Kemiskinan Poverty Severity Index
(1)	(2)	(3)
2015	3,01	0,89
2016	3,01	0,90
2017	3,17	1,05
2018	2,84	0,70
2019	2,86	0,76
2020	3,01	0,79
2021	2,76	0,7
2022	2,82	0,72

Sumber/Source: BPS, Survei Sosial Ekonomi Nasional Maret/BPS-Statistics Indonesia, March National Socioeconomic Survey

5

Pertanian, Kehutanan, Peternakan, dan Perikanan

Agriculture, Forestry, Livestock, and Fishery

Luas panen Cabai Rawit

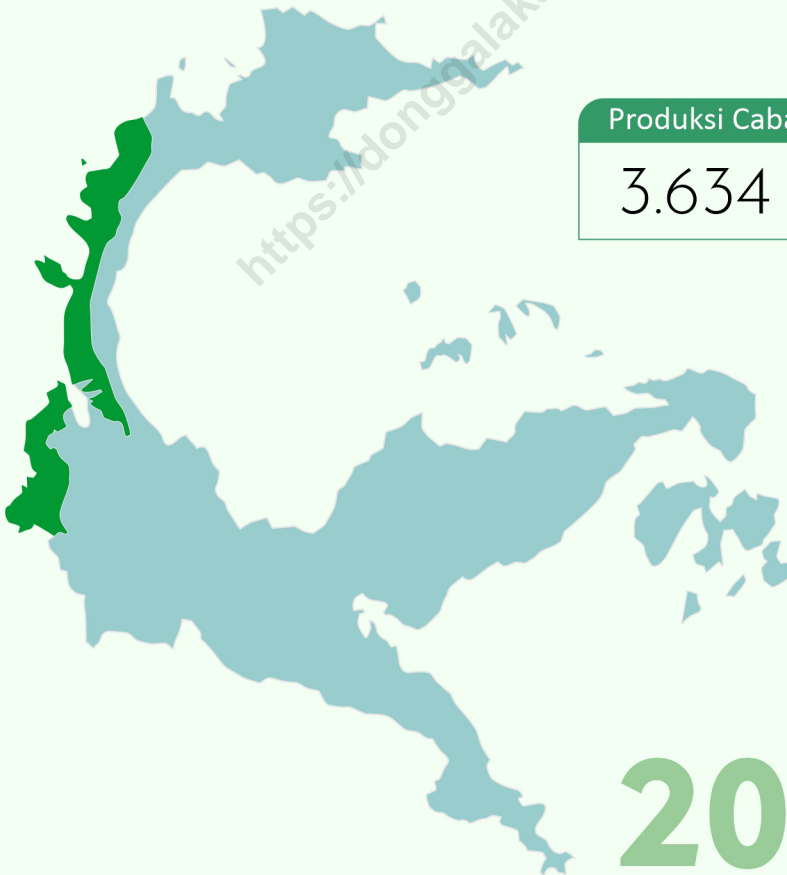
350 ha

Produksi Cabai rawit

6.415 Kuintal

Produksi Cabai Keriting

3.634 Kuintal



2022

PENJELASAN TEKNIS

1. **Lahan sawah** adalah lahan pertanian yang berpetak-petak dan dibatasi oleh pematang (galengan), saluran untuk menahan/ menyalurkan air, yang biasanya ditanami padi sawah tanpa memandang dari mana diperoleh atau status lahan tersebut. Lahan yang dimaksud termasuk lahan yang terdaftar di Pajak Bumi Bangunan, luran Pembangunan Daerah, lahan bengkok, lahan serobotan, lahan rawa yang ditanami padi dan lahan bekas tanaman tahunan yang telah dijadikan sawah, baik yang ditanami padi, palawija atau tanaman semusim lainnya.
2. **Tegal/Kebun** adalah lahan pertanian bukan sawah (lahan kering) yang ditanami tanaman semusim atau tahunan dan terpisah dengan halaman sekitar rumah serta penggunaannya tidak berpindah pindah.
3. **Ladang/Huma** adalah lahan pertanian bukan sawah (lahan kering) yang biasanya ditanami tanaman semusim dan penggunaannya hanya semusim atau dua musim, kemudian akan ditinggalkan bila sudah tidak subur lagi (berpindah-pindah). Kemungkinan lahan ini beberapa tahun kemudian akan dikerjakan kembali jika sudah subur.

TECHNICAL NOTES

1. **Wetland** is agricultural land that separated by small dykes to resist water, where the main crop is usually wetland paddy without considering where it is got from or the status of the land. It includes the land that is registered at land income tax office, regional development contribution, 'bengkok' land, illegal ownership, swamps for rice cultivation, and annual crop land mark that has been used as rice field, which are both planted with paddy, secondary crops or the other seasonal crops.
2. **Dry field/Garden** is an dryland (unirrigated land) which is planted with seasonal or annual crops and separately from the yard around the house without shifting
3. **Unirrigated agricultural field/ Shifting cultivation land** is dryland (unirrigated land) that usually is cultivated for seasonal crops and utilized only for one or two seasons, then it will be left when it is not fertile (shifting). Maybe, this land will be used again in a few years if it has been fertile.

4. **Lahan yang sementara tidak diusahakan** adalah lahan yang biasanya diusahakan tetapi untuk sementara (lebih dari setahun tetapi kurang dari atau sama dengan 2 (dua) tahun) tidak diusahakan, termasuk lahan yang tidak diusahakan selama lebih dari 2 (dua) tahun.
5. Data pokok tanaman pangan yang dikumpulkan adalah luas panen dan produktivitas (hasil per hektar). Produksi tanaman pangan merupakan hasil perkalian antara luas panen dengan produktivitas. Pengumpulan data luas panen dilakukan setiap bulan dengan pendekatan area kecamatan di seluruh wilayah Indonesia. Pengumpulan data produktivitas dilakukan melalui pengukuran langsung pada plot ubinan berukuran $2\frac{1}{2}$ m x $2\frac{1}{2}$ m. Pengumpulan data produktivitas dilakukan setiap subround (empat bulanan) pada waktu panen petani.
6. Data produksi padi dan palawija yang disajikan adalah dalam kualitas: gabah kering giling (padi), pipilan kering (jagung), biji kering (kedelai dan kacang tanah), dan umbi basah (ubi kayu dan ubi jalar).
4. *Temporarily unused land* is land that is regularly used but temporarily (more than a year but less or equal than two years) is unused, it includes wetland that is not cultivated more than two years.
5. *The main food crops data collected consists of harvested area and productivity (yield per hectare). Food crops production is generated by harvested area multiplied by productivity. The harvested area data is collected every month using sub district area approach in all sub district in Indonesia. The productivity data collection is conducted by a direct measurement in $2\frac{1}{2}$ m x $2\frac{1}{2}$ m crop cutting plot. The productivity measurement is conducted in every subround (four monthly) at the time when farmers are harvesting their crops.*
6. *Production of paddy and secondary crops data are presented in the form of: dry unhusked rice (paddy), dry loose maize (maize), dry shells crops (soybeans and peanuts), and fresh roots (cassava and sweet potatoes).*

7. Tanaman sayuran dan buah-buahan semusim.

Tanaman sayuran semusim adalah tanaman sumber vitamin, garam mineral dan lain-lain yang dikonsumsi dari bagian tanaman yang berupa daun, bunga, buah, dan umbinya, yang berumur kurang dari satu tahun.

Tanaman buah-buahan semusim adalah tanaman sumber vitamin, garam mineral, dan lain-lain yang dikonsumsi dari bagian tanaman yang berupa buah, berumur kurang dari satu tahun, tidak berbentuk pohon/rumpun tetapi menjalar dan berbatang lunak.

8. Tanaman buah-buahan dan sayuran tahunan.

Tanaman buah-buahan tahunan adalah tanaman sumber vitamin, garam mineral, dan lain-lain yang dikonsumsi dari bagian tanaman yang berupa buah dan merupakan tanaman tahunan.

Tanaman sayuran tahunan adalah tanaman sumber vitamin, garam mineral, dan lain-lain yang dikonsumsi dari bagian tanaman yang berupa daun dan atau buah yang berumur lebih dari satu tahun.

9. **Tanaman biofarmaka** adalah tanaman yang bermanfaat untuk obat-obatan, kosmetik, dan kesehatan yang dikonsumsi atau digunakan dari bagian-bagian tanaman seperti daun,

7. *Seasonal vegetable and fruit plants.*

Seasonal vegetable plants are plants which are the sources of vitamin, mineral salt, etc, consumed from the part of the plant in the form of leaf, flower, fruit, and root with the age of less than one year.

Seasonal fruit plants are plants which are the sources of vitamin, mineral salt, etc, consumed from the part of the plant in the form of fruits. These plants are creeps with the age of less than one year.

8. *Annual fruit and vegetable plants.*

Annual fruit plants are plants which are the sources of vitamin, contained mineral salt, etc, consumed from the part of plant in the form of fruit and more than one year of age.

Annual vegetable plants are plants which are the sources of vitamin, contained mineral salt, etc, consumed from the part of the plant in the form of vegetable and more than one year of age.

9. *Medicinal plants are plants which are useful for medicine. It is consumed from part of the plant such as leaf, flower, fruit, tuber, and root.*

batang, buah, umbi (rimpang) ataupun akar.

10. Tanaman hias adalah tanaman yang mempunyai nilai keindahan baik bentuk, warna daun, tajuk maupun bunganya, sering digunakan untuk penghias pekarangan dan lain sebagainya.

10. Ornamental plants are plants which have a beauty value, either in shape, colour of leaf or crown of flower, and they are often used as a yard decorator.

11. Luas panen tanaman hortikultura adalah luas tanaman sayuran, buah-buahan, biofarmaka, dan tanaman hias yang diambil hasilnya/dipanen pada periode pelaporan.

11. Harvested area of horticulture is area which vegetable, fruit, medicinal and ornamental plant of crop harvested during the period of report.

12. Luas panen untuk tanaman sayuran adalah luas tanaman yang dipanen sekaligus/habis/dibongkar dan luas tanaman yang dipanen berkali-kali (lebih dari satu kali)/belum habis.

12. Harvested area of vegetables is area of entirely plant harvested/demolished and plant harvested several times/undemolished.

13. Tanaman yang dipanen sekaligus/habis/dibongkar adalah tanaman yang sehabis panen langsung dibongkar/dicabut, terdiri dari bawang merah, bawang putih, bawang daun, kentang, kol/kubis, kembang kol, petsai/sawi, wortel, lobak, dan kacang merah. Tanaman yang dipanen berkali-kali (lebih dari satu kali)/belum habis adalah tanaman yang pemanenannya lebih dari satu kali dan biasanya dibongkar apabila panen terakhir sudah tidak memadai lagi, terdiri dari: kacang panjang, cabe besar, cabe rawit, jamur, tomat, terung, buncis,

13. Entirely plants harvested/demolished are plants usually harvested once and demolished to be substituted by other plants, consisting of: shallots, garlic, leeks, potato, cabbage, cauli flower, mustard green, carrots, chinese radish, and red kidney beans. Plants harvested several times/undemolished are plants usually harvested more than once and demolished in the case that the last harvest was economically not profitable. They consist of : yard long beans, chili, small chili, mushroom, tomatoes, egg plant, frech beans, cucumber, pumpkin/

ketimun, labu siam, kangkung, bayam, melon, semangka, dan ketimun, labu siam, kangkung, bayam, melon, semangka, dan blewah.

chajota, swamp cabbage, spinach, melon, watermelon, and blewah.

14. Produksi hortikultura adalah hasil menurut bentuk produk dari setiap tanaman sayuran, buah-buahan, biofarmaka dan tanaman hias yang diambil berdasarkan luas yang dipanen/tanaman yang menghasilkan pada bulan/triwulan laporan.

14. Horticulture production is the standard production quantity form of vegetable, fruit, medicinal and ornamental plant based on harvested area/the number of production plants reported monthly/quarterly.

<https://donggalakab.bps.go.id>

**5.1 HORTIKULTURA
HORTICULTURE**

Tabel 5.1.1 Luas Panen Tanaman Sayuran Menurut Kecamatan dan Jenis Tanaman di Kabupaten Donggala (ha), 2021 dan 2022*
*Harvested Area of Vegetables by Subdistrict and Kind of Plant in Donggala Regency (ha), 2021 and 2022**

Kecamatan Subdistrict	Bawang Merah Shallot		Cabai Besar/TW/Teropong Chili/Big Chili	
	2021	2022*	2021	2022*
(1)	(2)	(3)	(4)	(5)
Rio Pakava	-	-	32	37
Pinembani	-	-	-	-
Banawa	-	-	-	-
Banawa Selatan	-	-	-	7
Banawa Tengah	-	-	-	-
Labuan	40	21	-	-
Tanantovea	35	17	-	-
Sindue	-	-	38	0
Sindue Tombusabora	-	-	-	-
Sindue Tobata	8	6	-	-
Sirenja	0	-	-	-
Balaesang	2	-	-	-
Balaesang Tanjung	-	-	-	-
Dampelas	-	-	-	3
Sojol	-	-	3	2
Sojol Utara	-	-	2	7
Donggala	84	43	75	55

Lanjutan Tabel/*Continued Table* 5.1.1

Kecamatan Subdistrict	Cabai Keriting Curly Chili		Cabai Rawit Chili/Cayenne Pepper	
	2021	2022*	2021	2022*
(1)	(6)	(7)	(8)	(9)
Rio Pakava	14	25	33	28
Pinembani	-	-	14	12
Banawa	-	-	7	9
Banawa Selatan	-	8	-	13
Banawa Tengah	-	-	11	13
Labuan	29	38	49	72
Tanantovea	44	40	38	52
Sindue	-	4	11	6
Sindue Tombusabora	12	34	23	26
Sindue Tobata	-	-	20	28
Sirenja	-	-	7	3
Balaesang	10	8	23	14
Balaesang Tanjung	10	16	29	56
Dampelas	-	-	3	8
Sojol	16	11	7	4
Sojol Utara	3	2	6	8
Donggala	137	184	278	350

Lanjutan Tabel/*Continued Table 5.1.1*

Kecamatan Subdistrict	Kentang Potato		Kubis Cabbage		Tomat Tomato	
	2021	2022 ^x	2021	2022 ^x	2021	2022 ^x
(1)	(10)	(11)	(12)	(13)	(14)	(15)
Rio Pakava	-	-	-	-	29	25
Pinembani	-	-	-	-	-	-
Banawa	-	-	-	-	-	1
Banawa Selatan	-	-	-	-	-	3
Banawa Tengah	-	-	-	-	-	2
Labuan	-	-	-	-	14	19
Tanantovea	-	-	95	100	37	36
Sindue	-	-	-	-	1	-
Sindue Tombusabora	-	-	-	-	21	32
Sindue Tobata	-	-	-	-	5	9
Sirenja	-	-	-	-	1	1
Balaesang	-	-	-	-	8	11
Balaesang Tanjung	-	-	-	-	23	18
Dampelas	-	-	-	1	1	2
Sojol	-	-	-	-	1	3
Sojol Utara	-	-	-	-	4	4
Donggala	-	-	95	101	143	164

Lanjutan Tabel/*Continued Table* 5.1.1

Kecamatan Subdistrict	Bawang Putih Garlic		Terung		Ketimun	
	2021	2022 ^x	2021	2022 ^x	2021	2022 ^x
(1)	(16)	(17)	(18)	(19)	(20)	(21)
Rio Pakava	-	-	40	40	31	33
Pinembani	-	-	-	-	-	-
Banawa	-	-	0	1	-	-
Banawa Selatan	-	-	-	0	-	0
Banawa Tengah	-	-	3	7	1	0
Labuan	-	-	2	11	7	12
Tanantovea	-	-	2	-	-	-
Sindue	-	-	-	-	0	4
Sindue Tombusabora	-	-	26	31	9	-
Sindue Tobata	-	-	5	7	3	7
Sirenja	-	-	1	0	-	1
Balaesang	-	-	6	7	15	11
Balaesang Tanjung	-	-	12	17	17	13
Dampelas	-	-	1	1	-	14
Sojol	-	-	3	5	2	4
Sojol Utara	-	-	2	3	1	-
Donggala	-	-	101	130	85	99

Sumber/Source: BPS, Statistik Pertanian Hortikultura SPH-SBS/BPS-Statistics Indonesia, Agricultural Statistic for Horticulture SPH-SBS

Tabel 5.1.2 **Produksi Tanaman Sayuran Menurut Kecamatan dan Jenis Tanaman di Kabupaten Donggala (kuintal), 2021 dan 2022^x**
Table **Production of Vegetables by Subdistrict and Kind of Plant in Donggala Regency (quintal), 2021 and 2022^x**

Kecamatan Subdistrict	Bawang Merah Shallot		Cabai Besar/TW/Teropong Chili/Big Chili	
	2021	2022 ^x	2021	2022 ^x
(1)	(2)	(3)	(4)	(5)
Rio Pakava	-	-	1 034	1 135
Pinembani	-	-	-	-
Banawa	-	-	-	-
Banawa Selatan	-	-	-	172
Banawa Tengah	-	-	-	-
Labuan	470	207	-	-
Tanantovea	518	305	-	-
Sindue	-	-	740	8
Sindue Tombusabora	-	-	-	-
Sindue Tobata	81	81	-	-
Sirenja	4	-	-	-
Balaesang	22	-	-	-
Balaesang Tanjung	-	-	-	-
Dampelas	-	-	-	27
Sojol	-	-	43	28
Sojol Utara	-	-	70	145
Donggala	1 094	593	1 887	1 514

Lanjutan Tabel/Continued Table 5.1.2

Kecamatan Subdistrict	Cabai Keriting Curly Chili		Cabai Rawit Chili/Cayenne Pepper	
	2021	2022*	2021	2022*
(1)	(6)	(7)	(8)	(9)
Rio Pakava	340	580	950	730
Pinembani	-	-	495	350
Banawa	-	-	80	115
Banawa Selatan	-	128	-	290
Banawa Tengah	-	-	215	205
Labuan	575	833	1 493	1 033
Tanantovea	640	660	786	810
Sindue	-	33	110	56
Sindue Tombusabora	170	440	290	320
Sindue Tobata	-	-	412	503
Sirenja	-	-	97	80
Balaesang	375	265	670	459
Balaesang Tanjung	250	330	671	1 011
Dampelas	-	-	35	77
Sojol	208	333	105	173
Sojol Utara	95	33	175	205
Donggala	2 652	3 634	6 582	6 415

Lanjutan Tabel/Continued Table 5.1.2

Kecamatan Subdistrict	Kentang Potato		Kubis Cabbage		Tomat Tomato	
	2021	2022 ^x	2021	2022 ^x	2021	2022 ^x
(1)	(10)	(11)	(12)	(13)	(14)	(15)
Rio Pakava	-	-	-	-	1 620	272
Pinembani	-	-	-	-	-	-
Banawa	-	-	-	-	-	6
Banawa Selatan	-	-	-	-	-	18
Banawa Tengah	-	-	-	-	-	15
Labuan	-	-	-	-	580	431
Tanantovea	-	-	1 435	937	1 376	320
Sindue	-	-	-	-	5	-
Sindue Tombusabora	-	-	-	-	657	341
Sindue Tobata	-	-	-	-	224	212
Sirenja	-	-	-	-	46	14
Balaesang	-	-	-	-	360	143
Balaesang Tanjung	-	-	-	-	760	312
Dampelas	-	-	-	9	21	33
Sojol	-	-	-	-	29	40
Sojol Utara	-	-	-	-	61	46
Donggala	-	-	1 435	946	5 739	2 202

Lanjutan Tabel/Continued Table 5.1.2

Kecamatan Subdistrict	Bawang Putih Garlic		Terung		Ketimun	
	2021	2022 ^x	2021	2022 ^x	2021	2022 ^x
(1)	(16)	(17)	(18)	(19)	(20)	(21)
Rio Pakava	-	-	1 885	647	1 130	489
Pinembani	-	-	-	-	-	-
Banawa	-	-	12	1	-	-
Banawa Selatan	-	-	-	7	-	9
Banawa Tengah	-	-	62	104	5	4
Labuan	-	-	42	280	132	331
Tanantovea	-	-	105	-	-	-
Sindue	-	-	-	-	3	70
Sindue Tombusabora	-	-	721	303	130	-
Sindue Tobata	-	-	99	100	56	143
Sirenja	-	-	45	3	-	8
Balaesang	-	-	365	195	325	201
Balaesang Tanjung	-	-	482	329	350	167
Dampelas	-	-	42	19	-	88
Sojol	-	-	70	60	40	43
Sojol Utara	-	-	95	40	10	-
Donggala	-	-	4 025	2 088	2 180	1 552

Sumber/Source: BPS, Statistik Pertanian Hortikultura SPH-SBS/BPS-Statistics Indonesia, Agricultural Statistic for Horticulture SPH-SBS

Tabel
Table 5.1.3

Luas Panen Tanaman Sayuran dan Buah-buahan Semusim Menurut Jenis Tanaman di Kabupaten Donggala (ha), 2019–2022
Harvested Area of Seasonal Vegetables and Fruits by Kind of Plant in Donggala Regency (ha), 2019–2022

Jenis Tanaman/Kind of Plants	2019	2020	2021	2022*
(1)	(2)	(3)	(4)	(5)
Sayuran/Vegetables:				
<i>Bawang Daun/ Scallion</i>	8	3	10	14
<i>Bawang Merah/ Shallots</i>	30	122	84	43
<i>Bawang Putih/ Garlic</i>	-	13	-	-
<i>Bayam/ Spinach</i>	24	67	68	89
<i>Buncis/ string bean</i>	13	2	11	35
<i>Cabai Rawit/ Chili/Cayenne Pepper</i>	491	450	278	350
<i>Kacang Panjang/ Long Beans</i>	88	155	140	154
<i>Kangkung/ Water Spinach</i>	36	106	85	76
<i>Kembang Kol/ Cauliflower</i>	12	5	11	7
<i>Kentang/ Potato</i>	-	-	7	3
<i>Ketimun/ Cucumber</i>	43	111	85	99
<i>Kubis/ Cabbage</i>	28	12	95	101
<i>Labu Siam/ Chayote</i>	16	18	12	5
<i>Paprika/ Bell Pepper</i>	-	18	-	-
<i>Petsai/Sawi/ Chinese Cabbage/mustard green</i>	12	8	21	11
<i>Terung/ Eggplant</i>	86	161	101	130

Lanjutan Tabel/Continued Table 5.1.3

Jenis Tanaman/Kind of Plants	2019	2020	2021	2022*
(1)	(2)	(3)	(4)	(5)
Tomat/ Tomato	107	153	143	164
Wortel/ Carrot	13	10	39	37
Cabai Besar/TW/Teropong/ Chili/Big chili	75	55
"Cabai Keriting / Chili/Curly chili "	137	184
Jamur Tiram/ King Oyster Mushroom
Jamur Merang/ Straw Mushroom	-	-
Jamur Lainnya/ Mushroom	-	-
Buah-buahan/Fruits:				
Semangka/ Watermelon	6	2	8	6
Stroberi/ Strawberry	-	-	-	-
Melon/ Melon	-	-	-	-

Sumber/Source: BPS, Statistik Pertanian Hortikultura SPH-SBS/BPS-Statistics Indonesia, Agricultural Statistic for Horticulture SPH-SBS

Tabel
Table 5.1.4

Produksi Tanaman Sayuran dan Buah-buahan Semusim Menurut Jenis Tanaman di Kabupaten Donggala (kuintal), 2019–2022
Production of Seasonal Vegetables and Fruits by Kind of Plant in Donggala Regency (quintal), 2019–2022

Jenis Tanaman/Kind of Plants	2019	2020	2021	2022*
(1)	(2)	(3)	(4)	(5)
Sayuran/Vegetables:				
<i>Bawang Daun/ Scallion</i>	90	41	78	115
<i>Bawang Merah/ Shallots</i>	1 233	1 898	1 094	593
<i>Bawang Putih/ Garlic</i>	-	185	-	-
<i>Bayam/ Spinach</i>	345	1 030	1 022	1 183
<i>Buncis/ string bean</i>	138	80	191	533
<i>Cabai Rawit/ Chili/Cayenne Pepper</i>	16 973	10 206	6 582	6 415
<i>Kacang Panjang/ Long Beans</i>	1 995	1 746	2 495	2 588
<i>Kangkung/ Water Spinach</i>	1 066	2 511	1 428	995
<i>Kembang Kol/ Cauliflower</i>	114	43	102	95
<i>Kentang/ Potato</i>	-	-	96	30
<i>Ketimun/ Cucumber</i>	1 531	3 420	2 180	1 552
<i>Kubis/ Cabbage</i>	2 467	268	1 435	946
<i>Labu Siam/ Chayote</i>	1 493	2 710	508	75
<i>Paprika/ Bell Pepper</i>	-	180	-	-
<i>Petsai/Sawi/ Chinese Cabbage/mustard green</i>	94	63	200	106
<i>Terung/ Eggplant</i>	3 680	7 090	4 025	2 088

Lanjutan Tabel/*Continued Table 5.1.3*

Jenis Tanaman/Kind of Plants	2019	2020	2021	2022*
(1)	(2)	(3)	(4)	(5)
<i>Tomat/ Tomato</i>	7 442	7 866	5 739	2 202
<i>Wortel/ Carrot</i>	220	120	975	282
<i>"Cabai Besar/TW/Teropong / Chili/Big chili "</i>	1 887	1 514
<i>"Cabai Keriting/ Chili/Curly chili "</i>	2 652	3 634
<i>Jamur Tiram/ King Oyster Mushroom</i>	-	-
<i>Jamur Merang/ Straw Mushroom</i>	-	-
<i>Jamur Lainnya/ Mushroom</i>	-	-
Buah–buahan/Fruits:				
<i>Melon/ Melon</i>	-	-	-	-
<i>Semangka/ Watermelon</i>	418	58	110	95
<i>Stroberi/ Strawberry</i>	-	-	-	-

Sumber/Source: BPS, Statistik Pertanian Hortikultura SPH-SBS/BPS-Statistics Indonesia, *Agricultural Statistic for Horticulture SPH-SBS*

Tabel
Table 5.1.5

Luas Panen Tanaman Biofarmaka Menurut Kecamatan dan Jenis Tanaman di Kabupaten Donggala (m²), 2021 dan 2022
Harvested Area of Medicinal Plants by Subdistrict and Kind of Plant in Donggala Regency (m²), 2021 and 2022

Kecamatan Subdistrict	Jahe Ginger		Laos/Lengkuas Galanga		Kencur East Indian Galangal	
	2021	2022 ^x	2021	2022 ^x	2021	2022 ^x
(1)	(2)	(3)	(4)	(5)	(6)	(7)
Rio Pakava	5 394	-	604	-	3 248	-
Pinembani	-	-	-	-	-	-
Banawa	-	-	-	-	-	-
Banawa Selatan	-	-	-	-	-	-
Banawa Tengah	-	-	-	-	-	-
Labuan	-	-	-	-	-	-
Tanantovea	-	-	-	-	-	-
Sindue	3 680	-	-	-	1 724	-
Sindue Tombusabora	-	-	-	-	-	-
Sindue Tobata	-	-	-	-	-	-
Sirenja	-	-	-	-	-	-
Balaesang	-	-	-	-	-	-
Balaesang Tanjung	-	-	-	-	-	-
Dampelas	-	-	-	-	-	-
Sojol	-	-	-	-	-	-
Sojol Utara	-	-	-	-	-	-
Donggala	9 074	-	604	-	4 972	-

Lanjutan Tabel/*Continued Table* 5.1.5

Kecamatan Subdistrict	Kunyit Turmeric		Temuireng/ Black Turmeric		Komoditas daerah Temukunci/ Chinese Keys	
	2021	2022 ^x	2021	2022 ^x	2021	2022 ^x
(1)	(8)	(9)	(10)	(11)	(12)	(13)
Rio Pakava	523	-	547	-	275	-
Pinembani	-	-	-	-	-	-
Banawa	-	-	-	-	-	-
Banawa Selatan	-	-	-	-	-	-
Banawa Tengah	-	-	-	-	-	-
Labuan	-	-	-	-	-	-
Tanantovea	-	-	-	-	-	-
Sindue	2 586	-	-	-	-	-
Sindue Tombusabora	-	-	-	-	-	-
Sindue Tobata	-	-	-	-	-	-
Sirenja	-	-	-	-	-	-
Balaesang	-	-	-	-	-	-
Balaesang Tanjung	-	-	-	-	-	-
Dampelas	-	-	-	-	-	-
Sojol	-	-	-	-	-	-
Sojol Utara	-	-	-	-	-	-
Donggala	3 109	-	547	-	275	-

Sumber/Source: BPS, Statistik Pertanian Hortikultura SPH-TBF/BPS-Statistics Indonesia, *Agricultural Statistic for Horticulture SPH-TBF*

Tabel
Table 5.1.6

Produksi Tanaman Biofarmaka Menurut Kecamatan dan Jenis Tanaman di Kabupaten Donggala (kg), 2021 dan 2022
Production of Medicinal Plants by Subdistrict and Kind of Plant in Donggala Regency (kg), 2021 and 2022

Kecamatan Subdistrict	Jahe Ginger		Laos/Lengkuas Galanga		Kencur East Indian Galangal	
	2021	2022 ^x	2021	2022 ^x	2021	2022 ^x
(1)	(2)	(3)	(4)	(5)	(6)	(7)
Rio Pakava	3 646	-	484	-	1 500	-
Pinembani	-	-	-	-	-	-
Banawa	-	-	-	-	-	-
Banawa Selatan	-	-	-	-	-	-
Banawa Tengah	-	-	-	-	-	-
Labuan	-	-	-	-	-	-
Tanantovea	-	-	-	-	-	-
Sindue	2 486	-	-	-	795	-
Sindue Tombusabora	-	-	-	-	-	-
Sindue Tobata	-	-	-	-	-	-
Sirenja	-	-	-	-	-	-
Balaesang	-	-	-	-	-	-
Balaesang Tanjung	-	-	-	-	-	-
Dampelas	-	-	-	-	-	-
Sojol	-	-	-	-	-	-
Sojol Utara	-	-	-	-	-	-
Donggala	6 132	-	484	-	2 295	-

Lanjutan Tabel/*Continued Table 5.1.6*

Kecamatan <i>Subdistrict</i>	Kunyit <i>Turmeric</i>		Temuireng/ Black Turmeric		Komoditas daerah Temukunci/ Chinese Keys	
	2021	2022 ^x	2021	2022 ^x	2021	2022 ^x
(1)	(8)	(9)	(10)	(11)	(12)	(13)
Rio Pakava	290	-	317	-	130	-
Pinembani	-	-	-	-	-	-
Banawa	-	-	-	-	-	-
Banawa Selatan	-	-	-	-	-	-
Banawa Tengah	-	-	-	-	-	-
Labuan	-	-	-	-	-	-
Tanantovea	-	-	-	-	-	-
Sindue	1 437	-	-	-	-	-
Sindue Tombusabora	-	-	-	-	-	-
Sindue Tobata	-	-	-	-	-	-
Sirenja	-	-	-	-	-	-
Balaesang	-	-	-	-	-	-
Balaesang Tanjung	-	-	-	-	-	-
Dampelas	-	-	-	-	-	-
Sojol	-	-	-	-	-	-
Sojol Utara	-	-	-	-	-	-
Donggala	1 727	-	317	-	130	-

Sumber/*Source*: BPS, Statistik Pertanian Hortikultura SPH-TBF/BPS-*Statistics Indonesia, Agricultural Statistic for Horticulture SPH-TBF*

Tabel 5.1.7 **Luas Panen Tanaman Biofarmaka Menurut Jenis Tanaman di Kabupaten Donggala (m²), 2019–2022**
Harvested Area of Medicinal Plants by Kind of Plant in Donggala Regency (m²), 2019–2022

Jenis Tanaman Kind of Plants	2019	2020	2021	2022 ^x
(1)	(2)	(3)	(4)	(5)
Jeruk Nipis ¹		-	-	-
Mahkota Dewa ¹ / <i>Phaleria Macrocarpa</i> ¹		-	-	-
Jahe/ Ginger		203	100	-
Kapulaga/ Java Cardamom		2 790	9 074	-
Kencur/ East Indian Galangal		-	-	-
Kunyit/ Turmeric		140	4 972	-
Laos/Lengkuas/ Galanga		165	3 109	-
Lempuyang/ Zingiber Aromaticum		3 075	604	-
Lidah Buaya/ Aloe vera		-	-	-
Mengkudu/Pace/ Indian Mulberry		10	-	-
Sambiloto/ King of Bitter		5	200	-
Temuireng/ Black Turmeric		70	-	-
Temukunci/ Chinese Keys		-	547	-
Temulawak/ Java Turmeric		-	275	-
Serai/ Lemongrass		70	-	-

Catatan/Note: ¹ Satuan luas panen dalam pohon/The unit of harvested area are tree

Sumber/Source: BPS, Statistik Pertanian Hortikultura SPH-TBF/BPS-Statistics Indonesia, Agricultural Statistic for Horticulture SPH-TBF

Tabel
Table 5.1.8**Produksi Tanaman Biofarmaka Menurut Jenis Tanaman di Kabupaten Donggala (kg), 2019–2022**
Production of Medicinal Plants by Kind of Plant in Donggala Regency (kg), 2019–2022

Jenis Tanaman Kind of Plants	2019	2020	2021	2022 ^x
(1)	(2)	(3)	(4)	(5)
Jeruk Nipis/ Lime		-	-	-
Mahkota Dewa/ <i>Phaleria Macrocarpa</i>		4 040	1 200	-
Jahe/ Ginger		26 820	6 132	-
Kapulaga/ <i>Java Cardamom</i>		-	-	-
Kencur/ <i>East Indian Galangal</i>		995	2 295	-
Kunyit/ <i>Turmeric</i>		1 155	1 727	-
Laos/Lengkuas/ <i>Galanga</i>		22 075	484	-
Lempuyang/ <i>Zingiber Aromaticum</i>		-	-	-
Lidah Buaya/ <i>Aloevera</i>		10	-	-
Mengkudu/Pace/ <i>Indian Mulberry</i>		5	738	-
Sambiloto/ <i>King of Bitter</i>		140	-	-
Temuireng/ <i>Black Turmeric</i>		-	317	-
Temukunci/ <i>Chinese Keys</i>		-	130	-
Temulawak/ <i>Java Turmeric</i>		390	-	-
"Serai / Lemongrass "		-	-	-

Sumber/Source: BPS, Statistik Pertanian Hortikultura SPH-TBF/BPS-Statistics Indonesia, *Agricultural Statistic for Horticulture SPH-TBF*

Tabel 5.1.9 **Luas Panen Tanaman Hias Menurut Kecamatan dan Jenis Tanaman di Kabupaten Donggala (m²), 2021 dan 2022^x**
Table 5.1.9 **Harvested Area of Ornamental Plants by Subdistrict and Kind of Plant in Donggala Regency (m²), 2021 and 2022^x**

Kecamatan Subdistrict	Angrek Pot/Orchid		Anggrek Potong/Orchid	
	2021	2022 ^x	2021	2022 ^x
(1)	(2)	(3)	(4)	(5)
Rio Pakava	-	-	-	-
Pinembani	-	-	-	-
Banawa	-	-	-	-
Banawa Selatan	-	-	-	-
Banawa Tengah	-	-	-	-
Labuan	-	-	-	-
Tanantovea	-	-	-	-
Sindue	-	-	-	-
Sindue Tombusabora	-	-	-	-
Sindue Tobata	-	-	-	-
Sirenja	-	-	-	-
Balaesang	-	-	-	-
Balaesang Tanjung	-	-	-	-
Dampelas	-	-	-	-
Sojol	-	-	-	-
Sojol Utara	-	-	-	-
Donggala	-	-	-	-

Lanjutan Tabel/*Continued Table* 5.1.9

Kecamatan Subdistrict	Krisan/ <i>Chrysantemum</i>		Mawar/ <i>Rose</i>	
	2021	2022 ^x	2021	2022 ^x
(1)	(6)	(7)	(8)	(9)
Rio Pakava	-	-	-	-
Pinembani	-	-	-	-
Banawa	-	-	-	-
Banawa Selatan	-	-	-	-
Banawa Tengah	-	-	-	-
Labuan	-	-	-	-
Tanantovea	-	-	-	-
Sindue	-	-	-	-
Sindue Tombusabora	-	-	-	-
Sindue Tobata	-	-	-	-
Sirenja	-	-	-	-
Balaesang	-	-	-	-
Balaesang Tanjung	-	-	-	-
Dampelas	-	-	-	-
Sojol	-	-	-	-
Sojol Utara	-	-	-	-
Donggala	-	-	-	-

Lanjutan Tabel/Continued Table 5.1.9

Kecamatan Subdistrict	Sedap Malam/Tuberose		Kamboja Jepang/ Adenium		Keladi Hias/ Caladium	
	2021	2022*	2021	2022*	2021	2022*
(1)	(10)	(11)	(12)	(13)	(14)	(15)
Rio Pakava	-	-	-	-	-	-
Pinembani	-	-	-	-	-	-
Banawa	-	-	-	-	-	-
Banawa Selatan	-	-	-	-	-	-
Banawa Tengah	-	-	-	-	-	-
Labuan	-	-	-	-	-	-
Tanantovea	-	-	-	-	-	-
Sindue	-	-	-	-	-	-
Sindue Tombusabora	-	-	-	-	-	-
Sindue Tobata	-	-	-	-	-	-
Sirenja	-	-	-	-	-	-
Balaesang	-	-	-	-	-	-
Balaesang Tanjung	-	-	-	-	-	-
Dampelas	-	-	-	-	-	-
Sojol	-	-	-	-	-	-
Sojol Utara	-	-	-	-	-	-
Donggala	-	-	-	-	-	-

Sumber/Source: BPS, Statistik Pertanian Hortikultura SPH-TH/BPS-Statistics Indonesia, Agricultural Statistik for Horticulture SPH-TH

Tabel
Table 5.1.10

Produksi Tanaman Hias Menurut Kecamatan dan Jenis Tanaman di Kabupaten Donggala (tangkai), 2021 dan 2022^x
Production of Ornamental Plants by Subdistrict and Kind of Plant in Donggala Regency (stalks), 2021 and 2022^x

Kecamatan Subdistrict	Angrek Pot/Orchid		Anggrek Potong/Orchid	
	2021	2022 ^x	2021	2022 ^x
(1)	(2)	(3)	(4)	(5)
Rio Pakava	-	-	-	-
Pinembani	-	-	-	-
Banawa	-	-	-	-
Banawa Selatan	-	-	-	-
Banawa Tengah	-	-	-	-
Labuan	-	-	-	-
Tanantovea	-	-	-	-
Sindue	-	-	-	-
Sindue Tombusabora	-	-	-	-
Sindue Tobata	-	-	-	-
Sirenja	-	-	-	-
Balaesang	-	-	-	-
Balaesang Tanjung	-	-	-	-
Dampelas	-	-	-	-
Sojol	-	-	-	-
Sojol Utara	-	-	-	-
Donggala	-	-	-	-

Lanjutan Tabel/Continued Table 5.1.10

Kecamatan Subdistrict	Krisan/Chrysantemum		Mawar/Rose	
	2021	2022 ^x	2021	2022 ^x
(1)	(6)	(7)	(8)	(9)
Rio Pakava	-	-	-	-
Pinembani	-	-	-	-
Banawa	-	-	-	-
Banawa Selatan	-	-	-	-
Banawa Tengah	-	-	-	-
Labuan	-	-	-	-
Tanantovea	-	-	-	-
Sindue	-	-	-	-
Sindue Tombusabora	-	-	-	-
Sindue Tobata	-	-	-	-
Sirenja	-	-	-	-
Balaesang	-	-	-	-
Balaesang Tanjung	-	-	-	-
Dampelas	-	-	-	-
Sojol	-	-	-	-
Sojol Utara	-	-	-	-
Donggala	-	-	-	-

Lanjutan Tabel/*Continued Table* 5.1.10

Kecamatan Subdistrict	Sedap Malam/ <i>Tuberose</i>		Kamboja Jepang/ Adenium		Keladi Hias/ <i>Caladium</i>	
	2021	2022 ^a	2021	2022 ^a	2021	2022 ^x
(1)	(10)	(11)	(12)	(13)	(14)	(15)
Rio Pakava	-	-	-	-	-	-
Pinembani	-	-	-	-	-	-
Banawa	-	-	-	-	-	-
Banawa Selatan	-	-	-	-	-	-
Banawa Tengah	-	-	-	-	-	-
Labuan	-	-	-	-	-	-
Tanantovea	-	-	-	-	-	-
Sindue	-	-	-	-	-	-
Sindue Tombusabora	-	-	-	-	-	-
Sindue Tobata	-	-	-	-	-	-
Sirenja	-	-	-	-	-	-
Balaesang	-	-	-	-	-	-
Balaesang Tanjung	-	-	-	-	-	-
Dampelas	-	-	-	-	-	-
Sojol	-	-	-	-	-	-
Sojol Utara	-	-	-	-	-	-
Donggala	-	-	-	-	-	-

Sumber/*Source*: BPS, Statistik Pertanian Hortikultura SPH-TH/*BPS-Statistics Indonesia, Agricultural Statistik for Horticulture SPH-TH*

Tabel 5.1.11 Luas Panen Tanaman Hias Menurut Jenis Tanaman di Kabupaten Donggala (m²), 2019–2022
Table 5.1.11 Harvested Area of Ornamental Plants by Kind of Plant in Donggala Regency (m²), 2019–2022

Jenis Tanaman Kind of Plants	2019	2020	2021	2022*
(1)	(2)	(3)	(4)	(5)
Aglaonema	-	-	-	-
Anggrek Pot/Orchid	-	-	-	-
Anggrek Potong/Orchid	-	-	-	-
Anthurium Bunga/Flamingo Lily Flower	-	-	-	-
Bromelia	-	-	-	-
Bugenvil	-	-	-	-
Cordyline	-	-	-	-
Dracaena/Dracaena	-	-	-	-
Gerbera (Herbras)	-	-	-	-
Heliconia (Pisang-Pisangan)	-	-	-	-
Ixora (Soka)	-	-	-	-
Krisan/Chrysantemum	-	-	-	-
Mawar/Rose	-	-	-	-
Melati/Jasmine	-	-	-	-
Pakis/Leather Leaf Fern	-	-	-	-
Palem/Palm	-	-	-	-
Phylodendron/Phylodendron	-	-	-	-
Puring	-	-	-	-
Sansevieria (Pedang-Pedangan)	-	-	-	-
Sedap Malam/Tuberose	-	-	-	-

Sumber/Source: BPS, Statistik Pertanian Hortikultura SPH-TH/BPS-Statistics Indonesia, Agricultural Statistik for Horticulture SPH-TH

Tabel 5.1.12 **Produksi Tanaman Hias Menurut Jenis Tanaman di Kabupaten Donggala (tangkai), 2019–2022**
Table 5.1.12 **Production of Ornamental Plants by Kind of Plant n Donggala Regency (stalks), 2019–2022**

Jenis Tanaman <i>Kind of Plants</i>	2019	2020	2021	2022 ^a
(1)	(2)	(3)	(4)	(5)
Aglaonema ¹	-	-	-	-
Anggrek Pot ¹ / <i>Orchid</i> ¹	-	-	-	-
Anggrek Potong/ <i>Orchid</i>	-	-	-	-
Anthurium Bunga ¹ / <i>Flamingo Lily Flower</i> ¹	-	-	-	-
Bromelia ¹	-	-	-	-
Bugenvil ¹	-	-	-	-
Cordyline ¹	-	-	-	-
Dracaena ¹ / <i>Dracaena</i> ¹	-	-	-	-
Gerbera (<i>Herbras</i>)	-	-	-	-
Heliconia (Pisang-Pisangan) ¹	-	-	-	-
<i>Ixora (Soka)</i> ¹	-	-	-	-
Krisan/ <i>Chrysantemum</i>	-	-	-	-
Mawar/Rose	-	-	-	-
Melati ² / <i>Jasmine</i> ²	-	-	-	-
Pakis ² / <i>Leather Leaf Fern</i> ²	-	-	-	-
Palem ¹ / <i>Palm</i> ¹	-	-	-	-
Phylodendron ¹ / <i>Phylodendron</i> ¹	-	-	-	-
Puring ¹	-	-	-	-
Sansevieria (Pedang-Pedangan) ¹	-	-	-	-
Sedap Malam/ <i>Tuberose</i>	-	-	-	-

Catatan/Note: ¹ Satuan produksi dalam pohon/*The unit of production are tree*

² Satuan produksi dalam kg/*The unit of production are kg*

Sumber/Source: BPS, Statistik Pertanian Hortikultura SPH-TH/BPS-Statistics Indonesia, *Agricultural Statistik for Horticulture SPH-TH*

Tabel
Table 5.1.13

Produksi Buah-buahan Menurut Kecamatan dan Jenis Tanaman di Kabupaten Donggala (kuintal), 2021 dan 2022^x

Production of Fruits by Subdistrict and Kind of Plant in Donggala Regency (kuintal), 2021 and 2022^x

Kecamatan Subdistrict	Mangga/Mango		Durian/Durian	
	2021	2022 ^x	2021	2022 ^x
(1)	(2)	(3)	(4)	(5)
Rio Pakava	295	-	-	-
Pinembani	-	-	244	140
Banawa	368	-	-	-
Banawa Selatan	314	-	279	-
Banawa Tengah	148	-	209	-
Labuan	-	705	133	952
Tanantovea	630	4 163	12	307
Sindue	-	-	1 905	-
Sindue Tombusabora	2 870	2 396	1 799	2 465
Sindue Tobata	135	-	-	-
Sirenja	-	-	-	-
Balaesang	-	-	-	-
Balaesang Tanjung	111	15	294	20
Dampelas	-	10	-	-
Sojol	691	2 430	1 209	86
Sojol Utara	208	1 150	176	430
Donggala	5 770	10 869	6 259	4 400

Lanjutan Tabel/*Continued Table* 5.1.13

Kecamatan Subdistrict	Jeruk Siam/Orange/Tangerine		Pisang/Banana	
	2021	2022 ^x	2021	2022 ^x
(1)	(6)	(7)	(8)	(9)
Rio Pakava	-	-	-	-
Pinembani	-	-	-	-
Banawa	-	-	209	-
Banawa Selatan	-	-	54	-
Banawa Tengah	-	-	64	-
Labuan	-	-	67	604
Tanantovea	-	-	114	1 056
Sindue	-	-	3 960	310
Sindue Tombusabora	-	-	410	330
Sindue Tobata	15	-	11	-
Sirenja	-	-	-	-
Balaesang	-	-	-	-
Balaesang Tanjung	-	-	1 005	22
Dampelas	-	-	-	630
Sojol	670	2 300	2 613	50
Sojol Utara	32	-	630	650
Donggala	718	2 300	9 138	3 652

Lanjutan Tabel/*Continued Table* 5.1.13

Kecamatan Subdistrict	Pepaya/Papaya		Salak/Snakefruit	
	2021	2022*	2021	2022*
(1)	(10)	(11)	(12)	(13)
Rio Pakava	-	-	-	-
Pinembani	-	-	-	-
Banawa	-	-	-	-
Banawa Selatan	8	-	2	-
Banawa Tengah	-	-	-	-
Labuan	30	379	-	-
Tanantovea	51	618	-	-
Sindue	129	-	-	-
Sindue Tombusabora	61	1 310	145	335
Sindue Tobata	7	-	-	-
Sirenja	-	-	-	-
Balaesang	-	-	-	-
Balaesang Tanjung	14	15	-	-
Dampelas	-	-	-	110
Sojol	53	275	5	160
Sojol Utara	53	450	-	-
Donggala	406	3 047	152	605

Lanjutan Tabel/*Continued Table* 5.1.13

Kecamatan Subdistrict	Duku/Langsar/Kokosan/ Duku		Alpukat/ Avocado	
	2021	2022*	2021	2022*
(1)	(10)	(11)	(12)	(13)
Rio Pakava	-	-	870	-
Pinembani	-	-	47	94
Banawa	-	-	-	-
Banawa Selatan	125	-	-	-
Banawa Tengah	-	-	-	-
Labuan	19	35	119	167
Tanantovea	-	-	198	1 540
Sindue	-	-	90	95
Sindue Tombusabora	207	-	2 565	4 310
Sindue Tobata	56	-	104	-
Sirenja	-	-	-	-
Balaesang	-	-	-	-
Balaesang Tanjung	415	20	16	70
Dampelas	-	-	-	-
Sojol	848	3 900	188	63
Sojol Utara	559	-	154	35
Donggala	2 229	3 955	4 351	6 374

Sumber/*Source*: BPS, Statistik Pertanian Hortikultura SPH-BST/*BPS-Statistics Indonesia, Agricultural Statistic for Horticulture SPH-BST*

Tabel
Table 5.1.14

Produksi Buah-Buahan dan Sayuran Tahunan Menurut Jenis Tanaman di Kabupaten Donggala (kuintal), 2019–2022
Production of Annual Fruits and Vegetables by Kind of Plant in Donggala Regency (quintal), 2019–2022

Jenis Tanaman/Kind of Plants	2019	2020	2021	2022 ^x
(1)	(2)	(3)	(4)	(5)
Buah–Buahan/Fruits:				
Alpukat/Avocado	2 627	3 879	4 351	6 374
Belimbing/Star Fruit	39	58	44	115
Duku/Langsat/Kokosan/Duku	2 228	2 030	2 229	3 955
Durian/Durian	6 840	5 840	6 259	4 400
Jambu Biji/Guava	292	195	195	325
Jambu Air/Water Apple	99	159	135	588
Jeruk Siam/Keprok/Orange/Tangerine	425	288	718	2 300
Jeruk Besar/Pomelo	53	36	4	220
Mangga/Mango	8 279	6 381	5 770	10 869
Manggis/Mangosteen	306	190	245	906
Nangka/Cempedak/Jackfruit	950	966	769	1 881
Nenas/Pineapple	176	342	83	182
Pepaya/Papaya	563	424	406	3 047
Pisang/Banana	18 351	3 722	9 138	3 652
Rambutan/Rambutan	2 547	2 222	2 872	6 437
Salak/Snakefruit	122	286	152	605
Sawo/Sapodilla/Sawo	27	8	-	-

Lanjutan Tabel/*Continued Table* 5.1.14

Jenis Tanaman/ <i>Kind of Plants</i>	2019	2020	2021	2022 ^x
(1)	(2)	(3)	(4)	(5)
Sirsak/ <i>Soursop</i>	163	70	79	986
Sukun/ <i>Breadfruit</i>	42	53	525	26
Anggur	1	1	0	0
Apel	-	-	-	-
Buah Naga	110	2 921
Jeruk Lemon	4	-
Lengkeng	-	-
Sayuran/<i>Vegetables:</i>				
Melinjo/ <i>Gnetum/Melinjo</i>	28	2	9	-
Petai/ <i>Twisted Cluster Bean</i>	35	10	20	45

Sumber/*Source:* BPS, Statistik Pertanian Hortikultura SPH-BST/*BPS-Statistics Indonesia, Agricultural Statistic for Horticulture SPH-BST*

**5.2 PERKEBUNAN
ESTATE CROPS**

Tabel 5.2.1 Luas Areal Tanaman Perkebunan Menurut Kecamatan dan Jenis Tanaman di Kabupaten Donggala (ha), 2021 dan 2022
Planted Area of Estate Crops by Subdistrict and Type of Crops in Donggala Regency (ha), 2021 and 2022

Kecamatan Subdistrict (1)	Kelapa Sawit/Oil Palm		Kelapa/Coconut	
	2021 (2)	2022 ^x (3)	2021 (4)	2022 ^x (5)
Rio Pakava	10 783	11 683	276	276
Pinembani	-	-	79	79
Banawa	-	-	759	759
Banawa Selatan	57	92	1 691	1 691
Banawa Tengah	-	-	645	645
Labuan	-	-	1 853	1 853
Tanantovea	-	-	704	704
Sindue	-	-	2 266	2 266
Sindue Tombusabora	-	-	726	726
Sindue Tobata	-	-	878	878
Sirenja	14	14	1 826	1 826
Balaesang	-	-	6 896	6 896
Balaesang Tanjung	4	4	1 453	1 453
Dampelas	-	22	3 010	3 010
Sojol	5	5	3 675	3 675
Sojol Utara	-	-	1 387	1 387
Donggala	10 863	11 820	28 124	28 124

Lanjutan Tabel/Continued Table 5.2.1

Kecamatan Subdistrict	Karet/Rubber		Kopi/Coffee	
	2021	2022 ^x	2021	2022 ^x
(1)	(6)	(7)	(8)	(9)
Rio Pakava	-	-	42	42
Pinembani	-	-	73	73
Banawa	-	-	33	33
Banawa Selatan	-	-	60	60
Banawa Tengah	-	-	131	131
Labuan	-	-	33	33
Tanantovea	-	-	18	18
Sindue	-	-	8	8
Sindue Tombusabora	-	-	17	17
Sindue Tobata	-	-	73	73
Sirenja	-	-	12	12
Balaesang	-	-	26	26
Balaesang Tanjung	-	-	11	11
Dampelas	-	-	27	27
Sojol	-	-	76	76
Sojol Utara	-	-	64	64
Donggala	-	-	703	703

Lanjutan Tabel/Continued Table 5.2.1

Kecamatan Subdistrict	Kakao/Cocoa		Tebu/Sugar cane	
	2021	2022 ^x	2021	2022 ^x
(1)	(10)	(11)	(12)	(13)
Rio Pakava	2 862	961	-	-
Pinembani	1 427	1 427	-	-
Banawa	28	28	-	-
Banawa Selatan	1 572	1 572	-	-
Banawa Tengah	518	518	-	-
Labuan	746	746	-	-
Tanantovea	561	561	-	-
Sindue	617	617	-	-
Sindue Tombusabora	4 154	4 154	-	-
Sindue Tobata	548	548	-	-
Sirenja	1 771	1 771	-	-
Balaesang	2 940	2 940	-	-
Balaesang Tanjung	784	784	-	-
Dampelas	4 449	4 449	-	-
Sojol	5 206	5 206	-	-
Sojol Utara	2 412	2 412	-	-
Donggala	30 595	28 694	-	-

Lanjutan Tabel/*Continued Table* 5.2.1

Kecamatan Subdistrict	Teh/Tea		Tembakau/Tobacco	
	2021	2022 ^x	2021	2022 ^x
(1)	(14)	(15)	(16)	(17)
Rio Pakava	-	-	-	-
Pinembani	-	-	-	-
Banawa	-	-	-	-
Banawa Selatan	-	-	-	-
Banawa Tengah	-	-	-	-
Labuan	-	-	-	-
Tanantovea	-	-	-	-
Sindue	-	-	-	-
Sindue Tombusabora	-	-	-	-
Sindue Tobata	-	-	-	-
Sirenja	-	-	-	-
Balaesang	-	-	-	-
Balaesang Tanjung	-	-	-	-
Dampelas	-	-	-	-
Sojol	-	-	-	-
Sojol Utara	-	-	-	-
Donggala	-	-	-	-

Sumber/*Source*: Dinas tanaman pangan hortikultura dan perkebunan kab. Donggala / *Department of Horticulture and Plantation Food Crops, Donggala Regency*

Tabel
Table 5.2.2

**Produksi Perkebunan Menurut Kecamatan dan Jenis
Tanaman di Kabupaten Donggala (ton), 2021 dan 2022**
**Production of Estates by Subdistrict and Type of Crops in
Donggala Regency (ton), 2021 and 2022**

Kecamatan Subdistrict	Kelapa Sawit/Oil Palm		Kelapa/Coconut	
	2021	2022 ^x	2021	2022 ^x
(1)	(2)	(3)	(4)	(5)
Rio Pakava	17 408,80	17 099,80	158,79	0,79
Pinembani	-	-	37,97	14,97
Banawa	-	-	608,95	598,95
Banawa Selatan	131,20	45,21	1 225,43	925,43
Banawa Tengah	-	-	399,88	339,88
Labuan	-	-	2 280,71	2 300,71
Tanantovea	-	-	464,00	364,00
Sindue	-	-	2 013,00	1 367,00
Sindue Tombusabora	-	-	1 293,00	1 493,00
Sindue Tobata	-	-	879,25	364,00
Sirenja	29,54	8,70	2 182,00	2 112,00
Balaesang	-	-	9 096,00	7 976,00
Balaesang Tanjung	7,10	3,10	1 846,00	1 846,00
Dampelas	-	-	3 469,62	3 269,63
Sojol	10,10	4,10	5 331,50	5 023,00
Sojol Utara	-	-	1 798,50	1 298,50
Donggala	17 586,74	17 160,91	33 084,59	29 293,85

Lanjutan Tabel/*Continued Table* 5.2.2

Kecamatan Subdistrict	Karet/Rubber		Kopi/Coffee	
	2021	2022 ^x	2021	2022 ^x
(1)	(6)	(7)	(8)	(9)
Rio Pakava	-	-	2,64	2,64
Pinembani	-	-	52,80	52,80
Banawa	-	-	18,18	18,17
Banawa Selatan	-	-	14,05	14,05
Banawa Tengah	-	-	84,00	84,00
Labuan	-	-	18,00	18,00
Tanantovea	-	-	4,80	1,50
Sindue	-	-	4,15	4,15
Sindue Tombusabora	-	-	9,48	9,48
Sindue Tobata	-	-	14,00	14,00
Sirenja	-	-	5,10	5,10
Balaesang	-	-	20,10	20,10
Balaesang Tanjung	-	-	5,80	5,80
Dampelas	-	-	34,87	34,97
Sojol	-	-	52,50	41,50
Sojol Utara	-	-	38,05	37,05
Donggala	-	-	378,52	363,31

Lanjutan Tabel/*Continued Table* 5.2.2

Kecamatan Subdistrict	Kakao/Cocoa		Tebu/Sugar cane	
	2021	2022 ^x	2021	2022 ^x
(1)	(10)	(11)	(12)	(13)
Rio Pakava	1 138,83	255,00	-	-
Pinembani	1 026,17	1 030,20	-	-
Banawa	11,98	11,95	-	-
Banawa Selatan	1 100,91	1 100,91	-	-
Banawa Tengah	322,73	322,73	-	-
Labuan	366,93	366,93	-	-
Tanantovea	205,93	205,93	-	-
Sindue	399,00	399,00	-	-
Sindue Tombusabora	3 130,20	3 130,20	-	-
Sindue Tobata	265,06	265,00	-	-
Sirenja	1 180,00	1 180,00	-	-
Balaesang	1 720,00	1 720,00	-	-
Balaesang Tanjung	3 718,00	371,80	-	-
Dampelas	2 554,71	2 554,70	-	-
Sojol	2 980,50	2 980,50	-	-
Sojol Utara	1 423,14	1 423,14	-	-
Donggala	21 544,09	17 317,99	-	-

Lanjutan Tabel/*Continued Table* 5.2.2

Kecamatan Subdistrict	Teh/Tea		Tembakau/Tobacco	
	2021	2022 ^x	2021	2022 ^x
(1)	(14)	(15)	(16)	(17)
Rio Pakava	-	-	-	-
Pinembani	-	-	-	-
Banawa	-	-	-	-
Banawa Selatan	-	-	-	-
Banawa Tengah	-	-	-	-
Labuan	-	-	-	-
Tanantovea	-	-	-	-
Sindue	-	-	-	-
Sindue Tombusabora	-	-	-	-
Sindue Tobata	-	-	-	-
Sirenja	-	-	-	-
Balaesang	-	-	-	-
Balaesang Tanjung	-	-	-	-
Dampelas	-	-	-	-
Sojol	-	-	-	-
Sojol Utara	-	-	-	-
Donggala	-	-	-	-

Sumber/*Source*: Dinas tanaman pangan hortikultura dan perkebunan kab. Donggala / *Department of Horticulture and Plantation Food Crops, Donggala Regency*

Tabel
Table 5.2.3

Luas Areal Tanaman Perkebunan Rakyat Menurut Jenis Tanaman di Kabupaten Donggala (ha), 2018–2022
Planted Area of Estate Crops by Type of Crops in Donggala Regency (ha), 2018–2022

Jenis Tanaman <i>Kind of Plants</i>	2018	2019	2020	2021	2022 ^x
(1)	(2)	(3)	(4)	(5)	(6)
Tanaman Tahunan Perennial Crops	NA	NA	NA	NA	-
Karet/ <i>Rubber</i>	NA	NA	NA	NA	-
Kelapa/ <i>Coconut</i>	NA	NA	NA	NA	28 124,00
Kelapa sawit/ <i>Oil palm</i>	NA	NA	NA	NA	11 820,00
Kopi/ <i>Coffee</i>	NA	NA	NA	NA	703,26
Kakao/ <i>Cocoa</i>	NA	NA	NA	NA	28 694,43
Teh/ <i>Tea</i>	NA	NA	NA	NA	-
Jambu mete/ <i>Cashew nut</i>	NA	NA	NA	NA	941,00
Pala/ <i>Nutmeg</i>	NA	NA	NA	NA	1 328,00
Lada/ <i>Pepper</i>	NA	NA	NA	NA	995,00
Tanaman Semusim Seasonal Crops	NA	NA	NA	NA	-
Tebu/ <i>Sugar cane</i>	NA	NA	NA	NA	-
Tembakau/ <i>Tobacco</i>	NA	NA	NA	NA	-
Nilam/ <i>Patchouli</i>	NA	NA	NA	NA	208,50

Sumber/*Source*: Dinas tanaman pangan hortikultura dan perkebunan kab. Donggala / *Department of Horticulture and Plantation Food Crops, Donggala Regency*

Tabel
Table 5.2.4**Produksi Perkebunan Rakyat Menurut Jenis Tanaman di Kabupaten Donggala (ton), 2018–2022**
Production of Estates by Type of Crops in Donggala Regency (ton), 2018–2022

Jenis Tanaman <i>Kind of Plants</i>	2018	2019	2020	2021	2022 ^x
(1)	(2)	(3)	(4)	(5)	(6)
Tanaman Tahunan Perennial Crops	NA	NA	NA	NA	NA
Karet/ <i>Rubber</i>	NA	NA	NA	NA	NA
Kelapa/ <i>Coconut</i>	NA	NA	NA	NA	NA
Kelapa sawit/ <i>Oil palm</i>	NA	NA	NA	NA	NA
Kopi/ <i>Coffee</i>	NA	NA	NA	NA	NA
Kakao/ <i>Cocoa</i>	NA	NA	NA	NA	NA
Teh/ <i>Tea</i>	NA	NA	NA	NA	NA
Jambu mete/ <i>Cashew nut</i>	NA	NA	NA	NA	NA
Pala/ <i>Nutmeg</i>	NA	NA	NA	NA	NA
Lada/ <i>Pepper</i>	NA	NA	NA	NA	NA
Tanaman Semusim Seasonal Crops	NA	NA	NA	NA	NA
Tebu/ <i>Sugar cane</i>	NA	NA	NA	NA	NA
Tembakau/ <i>Tobacco</i>	NA	NA	NA	NA	NA
Nilam/ <i>Patchouli</i>	NA	NA	NA	NA	NA

Sumber/*Source*: Dinas tanaman pangan hortikultura dan perkebunan kab. Donggala / *Department of Horticulture and Plantation Food Crops, Donggala Regency*

<https://donggalakab.bps.go.id>

6

Industri, Pertambangan, dan Energi

Industry, Mining, and Energy

Pelanggan PDAM

6.917

Pelanggan PLN

65.963



2019

PENJELASAN TEKNIS**TECHNICAL NOTES**

1. Pengumpulan data industri besar dan sedang dilakukan melalui Survei Industri Besar dan Sedang yang dilaksanakan setiap tahun secara lengkap (sensus) sejak tahun 1975, Survei Industri Besar dan Sedang mencakup semua perusahaan industri yang mempunyai tenaga kerja 20 orang atau lebih dengan menggunakan kuesioner II A.
 2. Klasifikasi industri yang digunakan dalam survei ini berdasar kepada Klasifikasi Baku Lapangan Usaha Indonesia (KBLI), KBLI adalah klasifikasi lapangan usaha yang berdasar kepada International Standard Industrial Classification of All Economic Activities (ISIC) revisi 4 yang telah disesuaikan dengan kondisi Indonesia.
 3. **Industri manufaktur** adalah suatu kegiatan ekonomi yang melakukan kegiatan mengubah suatu barang dasar secara mekanis, kimia, atau dengan tangan sehingga menjadi barang jadi/setengah jadi, dan atau barang yang kurang nilainya menjadi barang yang lebih tinggi nilainya, dan sifatnya lebih dekat kepada pemakai akhir, Termasuk dalam kegiatan ini adalah jasa industri dan pekerjaan perakitan.
 4. **Jasa industri** adalah kegiatan industri yang melayani keperluan
1. *Data collection of large and medium scale manufacturing is conducted through The Large and Medium Manufacturing Establishment Survey that has been done annually for all industries (census) since 1975, Large and Medium Manufacturing Establishment Survey covers all manufactures/industries with 20 workers or more by questionnaire IIA.*
 2. *The industrial clasification adopted in this survey refers to the Klasifikasi Baku Lapangan Usaha Indonesia (KBLI), KBLI is classification of economic activities based on the International Standard Industrial Classification of All Economic Activities (ISIC rev 4) that has been modified according to the local condition in Indonesia.*
 3. ***Manufacturing industry** is defined as an economic activity processing basic goods mechanically, chemicals or manually into final or intermediate goods, It is also defined as processing of lower value goods into higher value goods as final or intermediate products, The activities also include services for manufacturing and assembling.*
 4. ***Services for manufacturing** is defined as a manufac-turing which*

pihak lain, Pada kegiatan ini bahan baku disediakan oleh pihak lain sedangkan pihak pengolah hanya melakukan pengolahannya dengan mendapat imbalan sebagai balas jasa (upah maklon).

servicing other manufacturing establishments, In this case, raw materials are supplied by others while the workers are paid as a compensation for processing raw materials.

5. Perusahaan atau usaha industri adalah suatu unit (kesatuan) usaha yang melakukan kegiatan ekonomi, bertujuan menghasilkan barang atau jasa, terletak pada suatu bangunan atau lokasi tertentu, dan mempunyai catatan administrasi tersendiri mengenai produksi dan struktur biaya serta ada seorang atau lebih yang bertanggung jawab atas usaha tersebut.

5. A manufacturing establishment is defined as a production unit engaged in economic activity, producing goods or services, located in a building or in a certain location, keeping a business record concerning the production and cost structure, and having a person or more that are responsible to those activities.

6. Industri manufaktur dikelompokkan ke dalam 4 golongan berdasarkan banyaknya pekerja, yaitu: **industri besar** (100 orang pekerja atau lebih), **industri sedang/menengah** (20–99 orang pekerja), **industri kecil** (5–19 orang pekerja), dan **industri mikro** (1–4 orang pekerja).

6. *Manufacturing industries are categorized into four groups, based on the number of employees: **large scale manufacturing** (100 employees or more), **medium scale manufacturing** (20–99 employees), **small scale manufacturing** (5–19 employees), and **micro industry** (1–4 employees).*

7. Pelanggan adalah individu atau kelompok, baik rumah tangga, perusahaan atau institusi non profit yang membeli air bersih dari perusahaan air bersih.

7. Customers are individuals or groups, whether household, company or non-profit institutions that buy water supply from water supply establishment.

8. Air disalurkan adalah volume air bersih dari perusahaan air bersih.

8. Distributed water is the volume of water supply from water supply establishment.

Tabel
Table 6.1

Daya Terpasang, Produksi, dan Distribusi Listrik PT. PLN (Persero) pada Cabang/Ranting PLN Menurut Kecamatan di Kabupaten Donggala, 2022
Installed Electricity Power, Production, and Distribution of PT. PLN (Persero) at PLN Branch by Subdistrict in Donggala Regency, 2022

Kecamatan Subdistrict	Daya Terpasang Installed Electricity Power (KW)	Produksi Listrik Electricity Production (KWh)	Listrik Terjual Electricity Sold (KWh)	Dipakai Sendiri Own Used (KWh)	Susut/ Hilang Shrinkage/ Lost (KWh)
(1)	(2)	(3)	(4)	(5)	(6)
Rio Pakava	NA	NA	NA	NA	NA
Pinembani	NA	NA	NA	NA	NA
Banawa	NA	NA	NA	NA	NA
Banawa Selatan	NA	NA	NA	NA	NA
Banawa Tengah	NA	NA	NA	NA	NA
Labuan	NA	NA	NA	NA	NA
Tanantovea	NA	NA	NA	NA	NA
Sindue	NA	NA	NA	NA	NA
Sindue Tombusabora	NA	NA	NA	NA	NA
Sindue Tobata	NA	NA	NA	NA	NA
Sirenja	NA	NA	NA	NA	NA
Balaesang	NA	NA	NA	NA	NA
Balaesang Tanjung	NA	NA	NA	NA	NA
Dampelas	NA	NA	NA	NA	NA
Sojol	NA	NA	NA	NA	NA
Sojol Utara	NA	NA	NA	NA	NA
Donggala	NA	NA	NA	NA	NA

Sumber/Source: -

Tabel
Table 6.2**Jumlah Pelanggan Listrik Menurut Kecamatan di
Kabupaten Donggala, 2018–2022**
**Number of Electricity Customers by Subdistrict in Donggala
Regency, 2018–2022**

Kecamatan Subdistrict	2018	2019	2020	2021	2022
(1)	(2)	(3)	(4)	(5)	(6)
Rio Pakava			NA	NA	NA
Pinembani			NA	NA	NA
Banawa	20 215	20 654	NA	NA	NA
Banawa Selatan			NA	NA	NA
Banawa Tengah			NA	NA	NA
Labuan			NA	NA	NA
Tanantovea	13 511	16 105	NA	NA	NA
Sindue			NA	NA	NA
Sindue Tombusabora			NA	NA	NA
Sindue Tobata			NA	NA	NA
Sirenja			NA	NA	NA
Balaesang	24 488	29 204	NA	NA	NA
Balaesang Tanjung			NA	NA	NA
Dampelas			NA	NA	NA
Sojol			NA	NA	NA
Sojol Utara			NA	NA	NA
Donggala	58 214	65 963	NA	NA	NA

Sumber/Source: PT. PLN (Persero) Cabang Donggala / PT. PLN (Persero) Donggala Branch

Tabel
Table 6.3**Jumlah Pelanggan dan Air yang Disalurkan Menurut Kecamatan di Kabupaten Donggala, 2022**
Number of Customers and Distributed Water by Subdistrict in Donggala Regency, 2022

Kecamatan Subdistrict	Pelanggan Number of Customers	Air Disalurkan Distributed Water (m ³)	Nilai Value (Rp)
(1)	(2)	(3)	(4)
Rio Pakava	NA	NA	NA
Pinembani	NA	NA	NA
Banawa	NA	NA	NA
Banawa Selatan	NA	NA	NA
Banawa Tengah	NA	NA	NA
Labuan	NA	NA	NA
Tanantovea	NA	NA	NA
Sindue	NA	NA	NA
Sindue Tombusabora	NA	NA	NA
Sindue Tobata	NA	NA	NA
Sirenja	NA	NA	NA
Balaesang	NA	NA	NA
Balaesang Tanjung	NA	NA	NA
Dampelas	NA	NA	NA
Sojol	NA	NA	NA
Sojol Utara	NA	NA	NA
Donggala	NA	NA	NA

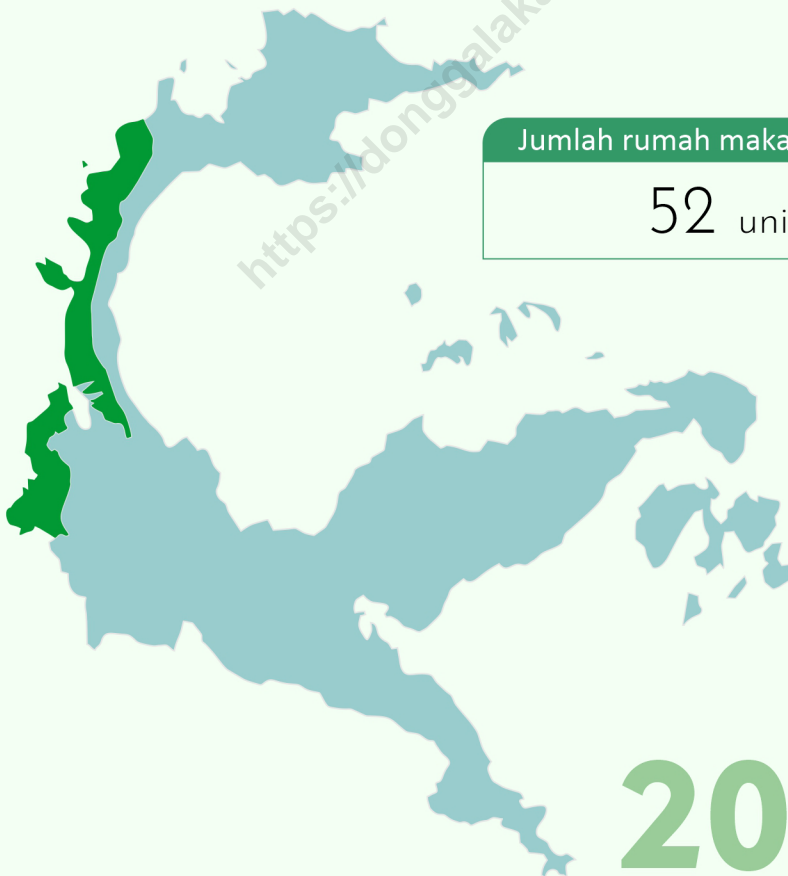
Sumber/Source: -

<https://donggalakab.bps.go.id>

7

Pariwisata

Tourism



Jumlah rumah makan/restoran

52 unit

2021

PENJELASAN TEKNIS**TECHNICAL NOTES**

1. **Rata-rata lama tinggal** adalah rata-rata waktu tinggal wisatawan mancanegara di Indonesia untuk satu kali kunjungan.
 2. **Usaha penyediaan akomodasi** adalah usaha yang menyediakan pelayanan penginapan yang dapat dilengkapi dengan pelayanan pariwisata lainnya, usaha penyediaan akomodasi dapat berupa hotel, vila, pondok wisata, bumi perkemahan, persinggahan karavan, dan akomodasi lainnya yang digunakan untuk tujuan pariwisata.
 3. **Hotel** adalah penyediaan akomodasi secara harian berupa kamar-kamar di dalam satu bangunan yang dapat dilengkapi dengan jasa pelayanan makan dan minum, kegiatan hiburan dan atau fasilitas lainnya, Hotel terdiri dari hotel berbintang dan hotel non-bintang.
 4. **Hotel bintang** adalah usaha penyediaan jasa pelayanan penginapan, makan minum serta jasa lainnya bagi umum dengan menggunakan sebagian atau seluruh bangunan. Usaha ini dikelola secara komersial serta memenuhi ketentuan persyaratan sebagai hotel bintang (termasuk berlian) yang ditetapkan dalam surat keputusan instansi yang
1. **Average length of stay** is the average stay duration of foreign visitor in Indonesia for one trip.
 2. **The business of providing accommodation** is a business that provides specialty services that can be equipped with other tourism services, It includes hotel, villa, cottage, camping, caravan stop, and other accommodation that are used for tourism purposes.
 3. **Hotel** is a daily supply of accommodation rooms within a building which can be equipped with eating and drinking services, entertainment activities and/or other facilities, Hotel consists of a classified hotel and a non-classified hotel.
 4. **A star hotel** is the business of providing an accommodation, eating and drinking as well as other services for the public by using a building or a part of a building, It is managed commercially and meets specified requirements as a star hotel (including diamonds) set forth in the decree of fostering agency, For example, five star hotel, four star hotel, and so on.

membinanya, Misalnya hotel bintang lima, hotel bintang empat dan seterusnya.

<https://donggalakab.bps.go.id>

Tabel
Table 7.1**Jumlah Rumah Makan/Restoran Menurut Kecamatan di
Kabupaten Donggala, 2019–2022**
*Number of Restaurants by Subdistrict in Donggala Regency,
2019–2022*

Kecamatan Subdistrict	2019	2020	2021	2022
(1)	(2)	(3)	(4)	(5)
Rio Pakava	5	5	5	NA
Pinembani	-	-	-	NA
Banawa	45	45	45	NA
Banawa Selatan	-	-	-	NA
Banawa Tengah	-	-	-	NA
Labuan	-	-	-	NA
Tanantovea	-	-	-	NA
Sindue	-	-	-	NA
Sindue Tombusabora	1	1	1	NA
Sindue Tobata	-	-	-	NA
Sirenja	-	-	-	NA
Balaesang	-	-	-	NA
Balaesang Tanjung	-	-	-	NA
Dampelas	1	1	1	NA
Sojol	-	-	-	NA
Sojol Utara	-	-	-	NA
Donggala	52	52	52	NA

Sumber/Source: Pendataan Potensi Desa BPS Kabupaten Donggala / Vilages Potential Data Collection of BPS-Statistic Donggala Regency

<https://donggalakab.bps.go.id>

8

Transportasi dan Komunikasi

Transportation and Communication

Panjang Jalan Kabupaten

1.035,53 km

Persentase panjang jalan dengan kondisi baik

18,02 %

Jumlah kantor pos pembantu

4 Kantor pos



2022

PENJELASAN TEKNIS

1. Menurut Peraturan Pemerintah Republik Indonesia Nomor 34 Tahun 2006 Tentang Jalan , Jalan umum menurut statusnya dikelompokkan atas:
 - Jalan Nasional
 - Jalan Provinsi
 - Jalan Kabupaten
 - Jalan Kota
 - Jalan Desa
2. **Jalan nasional** yaitu jalan dimana wewenang penyelenggaraan jalan pemerintah pusat, wewenang ini meliputi pengaturan, pembinaan, pembangunan, dan pengawasan secara makro sesuai dengan kebijakan nasional
3. **Jalan provinsi** yaitu jalan dimana wewenang penyelenggaraan jalan pemerintah daerah provinsi, wewenang ini meliputi pengaturan, pembinaan, pembangunan, dan pengawasan secara makro sesuai dengan kebijakan nasional
4. **Jalan kabupaten/kota** yaitu jalan dimana wewenang penyelenggaraan jalan pemerintah daerah kabupaten/kota, wewenang ini meliputi pengaturan, pembinaan, pembangunan, dan pengawasan secara makro sesuai dengan kebijakan nasional
5. **Kantor Pos** adalah tempat pemberi pelayanan komunikasi tertulis

TECHNICAL NOTES

1. *According to the Indonesian Government Regulation No. 34 Year 2006 on Road Public roads are grouped according to their status on:*
 - *National roads*
 - *Provincial roads*
 - *Regency roads*
 - *Municipality streets*
 - *Village Road.*
2. ***National roads*** are roads where road management authority of the central government, this authority includes setting, coaching, development, and macro supervision in accordance with national policy
3. ***Provincial road*** is the path where the road management authority of provincial governments, this authority includes setting, coaching, development, and macro supervision in accordance with national policy
4. ***Regency/Municipality roads*** are roads where road management authority of local government district / Municipality, this authority includes setting, coaching, development, and macro supervision in accordance with national policy
5. ***Post Office*** is a service provider facility of written communication

dan atau surat elektronik, layanan paket, layanan logistik, layanan transaksi keuangan, dan layanan keagenan pos untuk kepentingan umum. Rumah pos berfungsi sama seperti kantor pos dan kantor pos pembantu, bedanya rumah pos biasanya terletak di daerah terpencil.

and or electronic mail, parcel service, logistics services, financial transaction services, and postal services to the public. Postal house has the same function as the post office and subsidiary of post office, the difference is that postal house is usually located in remote areas.

<https://donggalakab.bps.go.id>

8.1 TRANSPORTASI TRANSPORTATION

Tabel 8.1.1 Panjang Jalan¹ Menurut Tingkat Kewenangan Pemerintahan di Kabupaten Donggala (km), 2020–2022
Table 8.1.1 Length of Roads¹ by Level of Government Authority in Donggala Regency (km), 2020–2022

Tingkat Kewenangan Pemerintahan Level of Government Authority	2020	2021	2022
(1)	(2)	(3)	(4)
Negara ² /State ²	320,37	320,37	320,37
Provinsi/Province	14,10	14,10	14,10
Kabupaten/Kota Regency/Municipality	1 035,53	1 035,53	1 035,53
Jumlah/Total	1 370.00	1 370.00	1 370.00

Catatan/Note: ¹ Data tidak termasuk panjang jalan tol/Excluding toll road

² Berdasarkan Keputusan Menteri Pekerjaan Umum dan Perumahan Rakyat No. 248/KPTS/M/2016/Based on Public Work and Public Housing Ministerial Decree No. 248/KPTS/M/2016

Sumber/Source: Dinas Pekerjaan Umum Kabupaten Donggala / Public Works Department Donggala Regency

Tabel 8.1.2 Panjang Jalan Menurut Jenis Permukaan Jalan di Kabupaten Donggala (km), 2020–2022
Table 8.1.2 Length of Roads by Type of Road Surface in Donggala Regency (km), 2020–2022

Jenis Permukaan Jalan Type of Road Surface	2020	2021	2022
(1)	(2)	(3)	(4)
Aspal/Paved	676,33	342,86	319,15
Kerikil/Gravel	439,50	439,50	480,53
Tanah/Soil	231,82	231,82	207,75
Lainnya/Others	22,35	21,35	28,10
Jumlah/Total	1 370,00	1 035,53	1 035,53

Sumber/Source: Dinas Pekerjaan Umum Kabupaten Donggala / Public Works Department Donggala Regency

Tabel
Table 8.1.3

**Panjang Jalan Menurut Kondisi Jalan di Kabupaten
Donggala (km), 2020–2022**
*Length of Roads by Condition of Roads in Donggala Regency
(km), 2020–2022*

Kondisi Jalan <i>Condition of Roads</i>	2020	2021	2022
(1)	(2)	(3)	(4)
Baik/ <i>Good</i>	305,15	173,34	186,56
Sedang/ <i>Moderate</i>	399,59	201,13	198,30
Rusak/ <i>Damage</i>	176,89	173,19	131,55
Rusak Berat/ <i>Severely Damage</i>	488,37	487,87	519,12
Jumlah/Total	1 370,00	1 035,53	1 035,53

Sumber/*Source*: Dinas Pekerjaan Umum Kabupaten Donggala / Public Works Department Donggala Regency

8.2 KOMUNIKASI COMMUNICATION

Tabel 8.2.1 **Jumlah Kantor Pos Pembantu Menurut Kecamatan di Kabupaten Donggala, 2019–2022**
Number of Post Offices Subsidiaries by Subdistrict in Donggala Regency, 2019–2022

Kecamatan Subdistrict	2019	2020	2021	2022
(1)	(2)	(3)	(4)	(5)
Rio Pakava	-	-	-	-
Pinembani	-	-	-	-
Banawa	1	1	1	1
Banawa Selatan	-	-	-	-
Banawa Tengah	-	-	-	-
Labuan	-	-	-	-
Tanantovea	-	-	-	-
Sindue	1	1	1	1
Sindue Tombusabora	-	-	-	-
Sindue Tobata	-	-	-	-
Sirenja	1	1	1	1
Balaesang	-	-	-	-
Balaesang Tanjung	-	-	-	-
Dampelas	-	-	-	-
Sojol	1	1	1	1
Sojol Utara	-	-	-	-
Donggala	4	4	4	4

Sumber/Source: Kantor Pos Kabupaten Donggala/Post Office og Donggala Regency

9

Perbankan, Koperasi, dan Harga-harga

Banking, Cooperative, and Prices

Jumlah Koperasi

133 Koperasi

Jumlah KUD

23 KUD

Jumlah KPRI

19 KPRI



2022

PENJELASAN TEKNIS

1. **Koperasi** adalah badan usaha yang memiliki anggota orang atau badan hukum yang didirikan dengan berlandaskan asas kekeluargaan serta demokrasi ekonomi. Koperasi merupakan produk ekonomi yang kegiatannya menjadi gerakan ekonomi kerakyatan, dan berjalan dengan prinsip gotong-royong.
2. **Koperasi Unit Desa (KUD)** adalah suatu Koperasi serba usaha yang beranggotakan penduduk desa dan berlokasi di daerah pedesaan, daerah kerjanya biasanya mencakup satu wilayah kecamatan.
3. **PT** adalah singkatan dari Perseroan Terbatas yaitu suatu bentuk perusahaan yang dimana modalnya terbagi atas saham-saham.
4. **Persekutuan Komanditer (commanditaire vennootschap atau CV)** adalah suatu persekutuan yang didirikan oleh seorang atau beberapa orang yang mempercayakan uang atau barang kepada seorang atau beberapa orang yang menjalankan perusahaan dan bertindak sebagai pemimpin.

TECHNICAL NOTES

1. **cooperative** is a business that has a membership body person or a legal entity established with the principle of Socialism and economic democracy. Koperasi is a product of economic activities into a social - economic movement, and walking with the principle of mutual assistance.
2. **Village Unit Cooperatives (KUD)** is an all-round cooperative venture consisting of villagers and are located in rural areas, usually to their work area covers same district.
3. **PT** stands for Limited Liability Company which is a form of enterprise in which capital is divided into shares.
4. **The Commanditaire (commanditaire vennootschap or CV)** is a partnership established by a person or persons who entrusts money or goods to a person or persons who manage the company and act as a leader.

Tabel 9.1
Table**Jumlah Koperasi Aktif Menurut Kecamatan di Kabupaten Donggala, 2019–2022**
Number of Active Cooperative by Subdistrict in Donggala Regency, 2019–2022

Kecamatan Subdistrict	2019	2020	2021	2022
(1)	(2)	(3)	(4)	(5)
Rio Pakava	31	31	31	31
Pinembani	1	1	1	1
Banawa	27	27	26	26
Banawa Selatan	8	8	8	8
Banawa Tengah	3	3	3	3
Labuan	5	5	4	4
Tanantovea	5	5	5	5
Sindue	5	5	6	6
Sindue Tombusabora	3	3	3	3
Sindue Tobata	2	2	2	2
Sirenja	7	7	8	8
Balaesang	6	6	6	6
Balaesang Tanjung	4	4	4	4
Dampelas	11	12	12	12
Sojol	6	6	8	8
Sojol Utara	6	6	6	6
Donggala	130	131	133	133

Sumber/Source: Dinas Koperasi, UKM, Perindustrian, perdagangan Kabupaten Donggala / Cooperative, MSMEs, Industry, and Trading Service Office of Donggala Regency

Tabel
Table 9.2**Jumlah Koperasi Menurut Jenis Koperasi dan Kecamatan di Kabupaten Donggala, 2022**
Number of Cooperative by Kind of Cooperative and Subdistrict in Donggala Regency, 2022

Kecamatan Subdistrict	Jenis Koperasi/ Kind of Cooperative					Jumlah Total
	KUD	KPRI	KOPKAR	KOPPAS	Lainnya Other	
(1)	(2)	(3)	(4)	(5)	(6)	(7)
Rio Pakava	5	-	1	-	25	31
Pinembani	-	-	-	-	1	1
Banawa	-	10	3	1	12	26
Banawa Selatan	1	-	-	-	7	8
Banawa Tengah	1	-	-	-	2	3
Labuan	1	2	-	-	1	4
Tanantovea	1	-	-	-	4	5
Sindue	1	1	-	-	4	6
Sindue Tombusabora	1	-	-	-	2	3
Sindue Tobata	-	-	-	-	2	2
Sirenja	1	5	-	-	2	8
Balaesang	1	1	-	-	4	6
Balaesang Tanjung	1	-	-	-	3	4
Dampelas	6	-	-	-	6	12
Sojol	2	-	-	-	6	8
Sojol Utara	1	-	-	-	5	6
Donggala	23	19	4	1	86	133

Sumber/Source: Dinas Koperasi, UKM, Perindustrian, perdagangan Kabupaten Donggala / Cooperative, MSMEs, Industry, and Trading Service Office of Donggala Regency

<https://donggalakab.bps.go.id>

10

Pengeluaran Penduduk

Population Expenditure

Rata-rata Pengeluaran Perkapita sebulan

Rp 851.491,-

Share pengeluaran makanan

58,20 %

Golongan pengeluaran perkapita terbesar

Rp 500.000 - 749.999



2022

PENJELASAN TEKNIS

1. **Pengeluaran rata-rata per kapita** adalah biaya yang dikeluarkan untuk konsumsi semua anggota rumah tangga selama sebulan baik yang berasal dari pembelian, pemberian maupun produksi sendiri dibagi dengan banyaknya anggota rumah tangga dalam rumah tangga tersebut.

TECHNICAL NOTES

1. ***Per capita Average Expenditure*** is the cost spent for all household members consumption during the month, whether from purchasing, giving or own production, divided by the number of household members in the household.

<https://donggalakab.bps.go.id>

Tabel
Table 10.1**Rata-rata Pengeluaran per Kapita Sebulan Menurut
Kelompok Komoditas (rupiah) di Kabupaten Donggala,
2021 dan 2022**
*Monthly Average Expenditure per Capita by Commodity
Group (rupiahs) in Donggala Regency, 2021 and 2022*

Kelompok Komoditas/Commodity Group	2021	2022
(1)	(2)	(3)
Makanan/Food		
Padi-padian/Cereals	87,407	92 179
Umbi-umbian/Tubers	5 181	5 821
Ikan/udang/cumi/kerang/Fish/shrimp/common squid/shells	50 066	55 945
Daging/Meat	7 276	7 985
Telur dan susu/Eggs and milk	19 568	19 553
Sayur-sayuran/Vegetables	37 265	37 235
Kacang-kacangan/Legumes	7 301	7 438
Buah-buahan/Fruits	17 280	15 118
Minyak dan kelapa/Oil and coconut	14 195	19 107
Bahan minuman/Beverage stuffs	17 719	18 345
Bumbu-bumbuan/Spices	10 703	13 231
Konsumsi lainnya/Miscellaneous food items	8 965	8 857
Makanan dan minuman jadi/Prepared food and beverages	98 951	112 143
Rokok/Cigarettes	82 477	82 601
Jumlah makanan/Total food	464 353	495 557
Bukan makanan/Non-food		
Perumahan dan fasilitas rumah tangga/Housing and household facilities	247 587	211 889
Aneka barang dan jasa/Goods and services	70 339	58 773
Pakaian, alas kaki, dan tutup kepala/Clothing, footwear, and headgear	25 991	25 233
Barang tahan lama/Durable goods	25 390	18 068
Pajak, pungutan, dan asuransi/Taxes and insurance	21 293	24 937
Keperluan pesta dan upacara/kenduri/Parties and ceremonies	12 774	17 034
Jumlah bukan makanan/Total non-food	403 373	355 934
Jumlah/Total	867 727	851 491

Catatan/Note: ...

Sumber/Source: Badan Pusat Statistik Provinsi Sulawesi Tengah / Statistics of Sulawesi Tengah Province

Tabel 10.2
Table

Persentase Pengeluaran per Kapita Sebulan Menurut Kelompok Komoditas di Kabupaten Donggala, 2021 dan 2022
Percentage of Monthly Expenditure per Capita by Commodity Group in Donggala Regency, 2021 and 2022

Kelompok Komoditas/Commodity Group	2021	2022
(1)	(2)	(3)
Makanan/Food		
Padi-padian/ <i>Cereals</i>	10,07	10,83
Umbi-umbian/ <i>Tubers</i>	0,60	0,68
Ikan/udang/cumi/kerang/ <i>Fish/shrimp/common squid/shells</i>	5,77	6,57
Daging/ <i>Meat</i>	0,84	0,94
Telur dan susu/ <i>Eggs and milk</i>	2,26	2,30
Sayur-sayuran/ <i>Vegetables</i>	4,29	4,37
Kacang-kacangan/ <i>Legumes</i>	0,84	0,87
Buah-buahan/ <i>Fruits</i>	1,99	1,78
Minyak dan kelapa/ <i>Oil and coconut</i>	1,64	2,24
Bahan minuman/ <i>Beverage stuffs</i>	2,04	2,15
Bumbu-bumbuan/ <i>Spices</i>	1,23	1,55
Konsumsi lainnya/ <i>Miscellaneous food items</i>	1,03	1,04
Makanan dan minuman jadi/ <i>Prepared food and beverages</i>	11,40	13,17
Rokok/ <i>Cigarettes</i>	9,50	9,70
Jumlah makanan/Total food	53,51	58,20
Bukan makanan/Non-food		
Perumahan dan fasilitas rumah tangga/ <i>Housing and household facilities</i>	28,53	24,88
Aneka barang dan jasa/ <i>Goods and services</i>	8,11	6,90
Pakaian, alas kaki, dan tutup kepala/ <i>Clothing, footwear, and headgear</i>	3,00	2,96
Barang tahan lama/ <i>Durable goods</i>	2,93	2,12
Pajak, pungutan, dan asuransi/ <i>Taxes and insurance</i>	2,45	2,93
Keperluan pesta dan upacara/kenduri/ <i>Parties and ceremonies</i>	1,47	2,00
Jumlah bukan makanan/Total non-food	46,49	41,80
Jumlah/Total	100	100

Catatan/Note: ...

Sumber/Source: Badan Pusat Statistik Provinsi Sulawesi Tengah / *Statistics of Sulawesi Tengah Province*

Tabel
Table 10.3**Persentase Rumah Tangga Menurut Golongan
Pengeluaran Per Kapita Sebulan di Kabupaten Donggala,
2022**
*Percentage of Population by Class of Monthly Expenditure
per Capita in Donggala Regency, 2022*

Golongan Pengeluaran Per Kapita Sebulan (rupiah) <i>Class of Monthly Expenditure per Capita (rupiahs)</i>	Persentase Rumah Tangga <i>Percentage of Population</i>
(1)	(2)
< 150 000	0,00
150 000–199 999	0,00
200 000–299 999	1,67
300 000–499 999	21,35
500 000–749 999	29,30
750 000–999 999	18,62
1 000 000–1 499 999	19,56
> 1 500 000	9,50
Jumlah/Total	100,00

Sumber/Source: Badan Pusat Statistik Provinsi Sulawesi Tengah / Statistics of Sulawesi Tengah Province

11

Perdagangan

Trade



<https://donggialakab.bps.go.id>



Jumlah Sarana Perdagangan

54 Pasar

2022

PENJELASAN TEKNIS

1. **Pasar** adalah salah satu dari berbagai sistem, institusi, prosedur, hubungan sosial dan infrastruktur tempat usaha menjual barang, jasa, dan tenaga kerja untuk orang-orang dengan imbalan uang. Barang dan jasa yang dijual menggunakan alat pembayaran yang sah seperti uang. Kegiatan ini merupakan bagian dari perekonomian.
2. **Toko atau kedai** adalah sebuah tempat tertutup yang di dalamnya terjadi kegiatan perdagangan dengan jenis benda atau barang yang khusus, misalnya toko buku, toko buah, dan sebagainya.
3. **Kios** merupakan sebuah nama alternatif untuk sebuah toko kecil atau warung yang biasanya dibangun di halaman rumah sendiri, tanpa adanya lahan khusus, seperti mall dan sejenisnya. Barang-barang yang dijual pada kios juga sangat beragam.
4. **Warung** merupakan tempat menjual makanan, minuman, kelontong, dan sebagainya

TECHNICAL NOTES

1. **The market** is one of various systems, institutions, procedures, social relations and infrastructure where businesses sell goods, services, and labor to people in exchange for money. Goods and services sold using legal tender such as money. This activity is a part of economic.
2. **A shop or shop** is a closed place in which trading activities occur with special types of objects or goods, for example bookstores, fruit shops, and so on
3. **Kiosk** is an alternative name for a small shop or shop that is usually built in the yard of his own home, without any special land, such as malls and the like. The items sold at kiosks are also very diverse.
4. **Warung** is a place to sell food, drinks, grocery, and so on

Tabel
Table 11.1**Jumlah Sarana Perdagangan Menurut Jenisnya di
Kabupaten Donggala, 2019–2022**
**Number of Trading Facilities by Type of Facility in Donggala
Regency, 2019–2022**

Jenis Sarana Perdagangan Type of Trading Facilities	2019	2020	2021	2022
(1)	(2)	(3)	(4)	(5)
Pasar/Market	57	54	54	54
Toko/Store	NA	NA	NA	NA
Kios	NA	NA	NA	NA
Warung	NA	NA	NA	NA
Jumlah/Total	54	54	54	54

Sumber/Source: -

12

Sistem Neraca Regional

System of Regional Accounts

PDRB ADHB

4.275,08_{km²}

Share sektor pertanian

36,05%

Laju pertumbuhan PDRB

3,86%



2022

PENJELASAN TEKNIS**TECHNICAL NOTES**

1. Penghitungan statistik neraca nasional mengikuti buku petunjuk yang diterbitkan oleh Perserikatan Bangsa Bangsa (PBB) dikenal sebagai Sistem Neraca Nasional (SNN). SNN adalah rekomendasi internasional tentang bagaimana menyusun ukuran aktivitas ekonomi yang sesuai dengan standar neraca baku yang didasarkan pada prinsip-prinsip ekonomi. Rekomendasi yang dimaksud dinyatakan dalam sekumpulan konsep, definisi, klasifikasi, dan aturan neraca yang disepakati secara internasional dalam mengukur indikator tertentu seperti Produk Domestik Bruto (PDB). Salah satu bentuk adaptasi pencatatan statistik nasional adalah melakukan perubahan tahun dasar PDB Indonesia dari tahun 2000 ke 2010. Perubahan tahun dasar PDB dilakukan seiring dengan mengadopsi rekomendasi PBB yang tertuang dalam Sistem Neraca Nasional 2008 (SNA 2008).
2. Produk Domestik Bruto pada tingkat nasional serta Produk Domestik Regional Bruto (PDRB) pada tingkat regional (provinsi) menggambarkan kemampuan suatu wilayah untuk menciptakan nilai tambah pada suatu waktu tertentu. Untuk menyusun PDB maupun PDRB digunakan 2

1. *The method used to estimate national accounts statistics is based on the standard guidelines formed by United Nation known as System of National Accounts (SNA). SNA is the internationally agreed standard set of recommendations on how to compile measures of economic activity in accordance with strict accounting conventions based on economic principles. The recommendations are expressed in term of a set of concepts, definitions, classifications and accounting rules that comprise the internationally agreed standard for measuring indicators such as Gross Domestic Product (GDP). One of the improvement in the national statistical system is to rebase GDP form base year 2000 to 2010 in order to capture current economic condition. It is in line with the United Nations (UN) recom-mendation on 2008 SNA.*
2. *The basic measure of the value added arising from economic activity is known as Gross Domestic Product at the national level and Gross Regional Domestic Product (GRDP) at the regional le-vel(provinces/ regencies/ municipalities). To compile these statistics,twoapproacheshavebeen*

pendekatan, yaitu lapangan usaha dan pengeluaran. Keduanya menyajikan komposisi data nilai tambah dirinci menurut sumber kegiatan ekonomi (lapangan usaha) dan menurut komponen penggunaannya. PDB maupun PDRB dari sisi lapangan usaha merupakan penjumlahan seluruh komponen nilai tambah bruto yang mampu diciptakan oleh sektor-sektor ekonomi atas berbagai aktivitas produksinya. Sedangkan dari sisi pengeluaran menjelaskan tentang penggunaan dari nilai tambah tersebut.

3. PDB menurut lapangan usaha mengalami perubahan klasifikasi dari 9 lapangan usaha menjadi 17 lapangan usaha. PDB menurut lapangan usaha dirinci menurut total nilai tambah dari seluruh sektor ekonomi yang mencakup lapangan usaha Pertanian, Kehutanan, dan Perikanan; Pertambangan dan Penggalian; Industri Pengolahan; Pengadaan Listrik dan Gas; Pengadaan Air, Pengelolaan Sampah, Limbah dan Daur Ulang; Konstruksi; Perdagangan Besar dan Eceran, Reparasi Mobil dan Sepeda Motor; Transportasi dan Pergudangan; Penyediaan Akomodasi dan Makan Minum; Informasi dan Komunikasi; Jasa Keuangan dan Asuransi; Real Estat; Jasa Perusahaan; Administrasi Pemerintahan, Pertahanan

used, i.e. "production approach" and "expenditure approach". The first approach is to measure value added produced by various kinds of economic activities, while the second approach is to measure final uses of the country's output. In other words, GDP/GRDP is the sum of total value added produced by all economic industries (activities) and the way of using it.

3. *GDP by industry classification changes from 9 sectors to 17 industries. GDP by industry is classified by types of economic activities such as Agriculture, Forestry and Fishing; Mining and Quarrying; Manufacturing; Electricity and Gas; Water supply, Sewerage, Waste Management and Remediation Activities; Construction; Wholesale and Retail Transportation and Storage; Accommodation and Food Service Activities; Information and Communication; Financial and Insurance Activities; Real Estate Activities; Business Activities; Public Administration; Defence and Compulsory Social Security; Education; Human Health and Social Work Activities; and Other Services Activities.*

- dan Jaminan Sosial Wajib; Jasa Pendidikan; Jasa Kesehatan dan Kegiatan Sosial; dan Jasa lainnya.
4. PDB menurut pengeluaran mengalami perubahan klasifikasi dimana pengeluaran konsumsi Lembaga Non Profit yang Melayani Rumah Tangga (LNPR) yang sebelumnya termasuk bagian dari pengeluaran konsumsi rumah tangga menjadi komponen terpisah. Sehingga klasifikasi PDB menurut pengeluaran dirinci menjadi 7. komponen yaitu komponen pengeluaran konsumsi rumah tangga, pengeluaran konsumsi LNPR, pengeluaran konsumsi pemerintah, pembentukan modal tetap bruto, perubahan inventori, ekspor barang dan jasa, dan impor barang dan jasa.
 5. Pengeluaran konsumsi rumah tangga mencakup berbagai pengeluaran konsumsi akhir rumah tangga atas barang dan jasa untuk memenuhi kebutuhan individu ataupun kelompok secara langsung. Pengeluaran rumah tangga di sini mencakup makanan dan minuman selain restoran; pakaian, alas kaki dan jasa perawatannya; perumahan dan perlengkapan rumah tangga; kesehatan dan pendidikan; transportasi dan komunikasi; restoran dan hotel serta lainnya.
 6. Pengeluaran Konsumsi Pemerintah terdiri dari Pengeluaran Konsumsi Individu dan
4. *GDP by expenditure classification changes where consumption expenditure Non-profit Institutions Serving Households (NPISH) previously included as part of household consumption ex-penditure is taken out into separate component. So that, GDP by type of expenditures is classified into: household consumption ex-penditure, NPISH consumption expenditure, government consumption expenditure, gross fixed capital formation, changes in inventories, exports of goods and services, and imports of goods and services.*
 5. *Household consumption expenditures consist of expenditures incurred by households, which are used for both individual or collective needs. Household consumptions are classified into food and beverages other than restaurants; clothing, footwear, and related maintenance services; housing and household equipment; health and education; transport and communication; restaurants and hotels; and others.*
 6. *Government consumption expenditure consists of Individual Consumption Expenditure and*

Pengeluaran Konsumsi Kolektif. Barang dan jasa individu merupakan barang dan jasa privat, dimana ciri-ciri barang privat adalah a) Scarcity, yaitu ada kelangkaan/keterbatasan dalam jumlah; b) Excludable consumption, yaitu konsumsi suatu barang dapat dibatasi hanya pada mereka yang memenuhi persyaratan tertentu (biasanya harga); c) Rivalrous competition, yaitu konsumsi oleh satu konsumen akan mengurangi atau menghilangkan kesempatan pihak lain untuk melakukan hal serupa.

Contoh barang dan jasa yang dihasilkan pemerintah dan tergolong sebagai barang dan jasa individu adalah jasa pelayanan kesehatan pemerintah di rumah sakit/puskesmas dan jasa pendidikan di sekolah/universitas negeri. Sedangkan barang dan jasa kolektif ekuivalen dengan barang publik yang memiliki ciri a) Non rivalry, yaitu penggunaan satu konsumen terhadap suatu barang tidak mengurangi kesempatan konsumen lain untuk juga mengkonsumsi barang tersebut; b) Non excludable, yaitu apabila suatu barang publik tersedia, maka tidak ada yang dapat menghalangi siapapun untuk memperoleh manfaat dari barang tersebut atau dengan kata lain setiap orang memiliki akses ke barang tersebut. Contoh

Collective Consumption Expenditure. Individual goods and services are private goods and services, which the characteristics of private goods is a) Scarcity, that there is a scarcity/limited in number; b) Excludable consumption, the consumption of goods can be limited only to those who meet certain requirements (usually the price); c) Rivalrous competition, ie consumption by the consumer will reduce or eliminate the chance of another party to do so. Examples of goods and services produced by government and classified as goods and services of individuals is the government health services in hospitals/ health centers and education services in schools/ uni-versities. Collective goods and services equivalent to public goods characterized by a) Non-rivalry, namely the use of a consumer for an item does not reduce the chance of another consumer to also consume goods; b) Non-excludable, i.e. when a public good available, then nothing can hinder anyone to benefit from the goods or in other words everyone has access to the goods. Examples of goods and services produced by government and classified as collective goods and services is carried military defense services and the police's security.

barang dan jasa yang dihasilkan pemerintah dan tergolong sebagai barang dan jasa kolektif adalah jasa pertahanan yang dilakukan TNI dan keamanan yang dilakukan kepolisian.

7. Pembentukan Modal Tetap Bruto (PMTB) mencakup pengadaan, pembuatan, dan pembelian capital goods. Capital goods are goods which are used for the GFCF yang digunakan untuk proses produksi, tahan lama atau yang mempunyai umur pemakaian lebih dari satu tahun seperti bangunan, mesinmesin dan alat angkutan. Termasuk pula di sini perbaikan besar (berat) yang sifatnya memperpanjang umur atau mengubah bentuk atau kapasitas barang modal tersebut. Pengeluaran barang modal untuk keperluan militer juga dicakup sebagai PMTB. Klasifikasi komponen PMTB dibagi menjadi 6 sub komponen yaitu Konstruksi; Mesin dan Peralatan; Kendaraan; Peralatan Lainnya; Cultivated Biological Resources (CBR) dan Produk Kekayaan Intelektual.
8. Ekspor barang dan jasa merupakan transaksi perdagangan barang dan jasa dari penduduk (residen) ke bukan penduduk (nonresiden). Impor barang dan jasa adalah transaksi perdagangan dari bukan penduduk ke penduduk. Ekspor atau impor barang terjadi pada saat terjadi perubahan hak kepemilikan barang
7. *Gross Fixed Capital Formation (GFCF) includes procurement, manufacture, and the purchase of production process, durable or have a service life of more than one year such as buildings, machinery, and transportation equipment. Including here: huge improvement that are to extend the life or changing the shape or the capacity of the capital goods. Capital expenditures for military purposes are also covered as GFCF. Component are classified into six sub-components: Cons-truction; Machinery and Equipment; vehicle; Other equipment; Cultivated Biological Resources (CBR) and Intellectual Property Product.*
8. *Exports of goods and services consist of transactions of goods and services from residents to non-residents. Imports of goods and services consist of transaction of goods and services from non-residents to residents. Exports and imports of goods occur when there are changes in ownership of goods between residents and non-*

antara penduduk dengan bukan penduduk (dengan atau tanpa perpindahan fisik barang-barang dirinci menjadi nonmigas dan migas.

9. Produk Domestik Bruto maupun agregat turunannya disajikan dalam 2 (dua) versi penilaian, yaitu atas dasar "harga berlaku" dan atas dasar "harga konstan". Disebut sebagai harga berlaku karena seluruh agregat dinilai dengan menggunakan harga pada tahun berjalan, sedangkan harga konstan penilaiannya didasarkan kepada harga satu tahun dasar tertentu, dalam publikasi ini digunakan harga tahun 2010.
10. Laju pertumbuhan Produk Domestik Bruto diperoleh dari perhitungan PDB atas dasar harga konstan. Diperoleh dengan cara mengurangi nilai PDB pada tahun ke-n terhadap nilai pada tahun ke-n-1 (tahun sebelumnya), dibagi dengan nilai pada tahun ke-n-1, dikalikan dengan 100 persen. Laju pertumbuhan menunjukkan perkembangan agregat pendapatan dari satu waktu tertentu terhadap waktu sebelumnya.

residents (with or without physical movements of goods across frontiers). On the GDP at 2010 basic year, exports and imports of goods specified into non oil and gas and oil and gas.

9. *GDP and its aggregations are presented in two forms: at current market prices and at constant base year market prices. In presenting current market prices, all aggregates are valued at current market prices, while base year constant market prices are shown by valuing all aggregates at fixed base year prices. Year of 2010 is used as the base year in this publication.*
10. *Growth rate of Gross Domestic Product is derived from GDP at constant market prices. It is obtained by subtracting the value of GDP year n with the value of GDP year n-1, divided by the value of GDP year n-1 then multiplied by 100 percent. The growth rate of GDP explains the income growth during the given period.*

Tabel
Table 12.1.

**Produk Domestik Regional Bruto Atas Dasar Harga
Berlaku Menurut Lapangan Usaha di Kabupaten
Donggala (miliar rupiah), 2018–2022**
*Gross Regional Domestic Product at Current Market Prices
by Industry in Donggala Regency (billion rupiahs), 2018–
2022*

Lapangan Usaha/Industry	2018	2019	2020	2021 ^x	2022 ^{xx}
(1)	(2)	(3)	(4)	(5)	(6)
A Pertanian, Kehutanan, dan Perikanan/ <i>Agriculture, Forestry, and Fishing</i>	4 027,47	4 030,88	4 132,17	4 521,02	4 964,56
B Pertambangan dan Penggalian/ <i>Mining and Quarrying</i>	1 841,21	2 252,50	1 889,57	1 986,88	2 359,18
C Industri Pengolahan/ <i>Manufacturing</i>	290,78	286,21	274,42	290,09	310,25
D Pengadaan Listrik dan Gas/ <i>Electricity and Gas</i>	1,22	1,26	1,30	1,31	1,40
E Pengadaan Air; Pengelolaan Sampah, Limbah, dan Daur Ulang/ <i>Water Supply; Sewerage, Waste Management, and Remediation Activities</i>	23,06	23,16	23,32	24,33	25,56
F Konstruksi/ <i>Construction</i>	1 688,91	1 823,90	1 850,57	1 965,62	2 059,93
G Perdagangan Besar dan Eceran; Reparasi Mobil dan Sepeda Motor/ <i>Wholesale and Retail Trade; Repair of Motor Vehicles and Motorcycles</i>	1 012,74	1 073,14	1 057,82	1 140,21	1 289,17
H Transportasi dan Pergudangan/ <i>Transportation and Storage</i>	365,30	390,29	282,20	285,97	326,60
I Penyediaan Akomodasi dan Makan Minum/ <i>Accommodation and Food Service Activities</i>	51,82	54,26	52,45	58,51	65,49
J Informasi dan Komunikasi/ <i>Information and Communication</i>	249,36	272,93	295,31	315,01	334,47

Lanjutan Tabel/*Continued Table 12.1*

Lapangan Usaha/ <i>Industry</i>		2018	2019	2020	2021 ^x	2022 ^{xx}
(1)		(2)	(3)	(4)	(5)	(6)
K	Jasa Keuangan dan Asuransi/ <i>Financial and Insurance Activities</i>	204,13	207,80	221,98	251,81	265,96
L	Real Estat/ <i>Real Estate Activities</i>	121,34	125,76	127,37	132,46	142,37
M,N	Jasa Perusahaan/ <i>Business Activities</i>	10,27	10,90	10,89	10,98	11,88
O	Administrasi Pemerintahan, Pertahanan, dan Jaminan Sosial Wajib/ <i>Public Administration and Defence; Compulsory Social Security</i>	1 033,12	1 123,64	1 151,10	1 199,11	1 226,59
P	Jasa Pendidikan/ <i>Education</i>	188,45	201,16	198,46	199,56	203,28
Q	Jasa Kesehatan dan Kegiatan Sosial/ <i>Human Health and Social Work Activities</i>	73,33	80,98	86,46	92,66	97,44
R,S,T,U	Jasa Lainnya/ <i>Other Services Activities</i>	77,62	81,71	82,00	82,81	85,71
Produk Domestik Regional Bruto/<i>Gross Regional Domestic Product</i>		11 260,13	12 040,47	11 737,41	12 558,32	13 769,85

Sumber/*Source*: Badan Pusat Statistik Provinsi Sulawesi Tengah / *Statistics of Sulawesi Tengah Province*

Tabel
Table 12.2

Produk Domestik Regional Bruto Atas Dasar Harga Konstan 2010 Menurut Lapangan Usaha di Kabupaten Donggala (miliar rupiah), 2018–2022
Gross Regional Domestic Product at 2010 Constant Market Prices by Industry in Donggala Regency (billion rupiahs), 2018–2022

Lapangan Usaha/Industry		2018	2019	2020	2021 ^a	2022 ^{xx}
(1)		(2)	(3)	(4)	(5)	(6)
A	Pertanian, Kehutanan, dan Perikanan/ <i>Agriculture, Forestry, and Fishing</i>	3 229,88	3 233,68	3 232,99	3 418,58	3 517,42
B	Pertambangan dan Penggalian/ <i>Mining and Quarrying</i>	1 191,51	1 390,60	1 151,48	1 187,48	1 305,92
C	Industri Pengolahan/ <i>Manufacturing</i>	210,15	205,23	194,10	201,50	210,52
D	Pengadaan Listrik dan Gas/ <i>Electricity and Gas</i>	1,20	1,22	1,25	1,26	1,33
E	Pengadaan Air; Pengelolaan Sampah, Limbah, dan Daur Ulang/ <i>Water Supply; Sewerage, Waste Management, and Remediation Activities</i>	18,57	18,55	18,66	18,86	19,35
F	Konstruksi/ <i>Construction</i>	1 010,29	1 086,39	1 060,23	1 095,55	1 109,86
G	Perdagangan Besar dan Eceran; Reparasi Mobil dan Sepeda Motor/ <i>Wholesale and Retail Trade; Repair of Motor Vehicles and Motorcycles</i>	802,78	823,11	780,52	826,35	891,28
H	Transportasi dan Pergudangan/ <i>Transportation and Storage</i>	279,92	287,51	201,64	204,12	218,05
I	Penyediaan Akomodasi dan Makan Minum/ <i>Accommodation and Food Service Activities</i>	38,62	38,55	37,14	40,70	44,96
J	Informasi dan Komunikasi/ <i>Information and Communication</i>	212,68	228,86	248,20	262,33	278,01

Lanjutan Tabel/*Continued Table 12.2*

Lapangan Usaha/ <i>Industry</i>		2018	2019	2020	2021 ^x	2022 ^{xx}
(1)		(2)	(3)	(4)	(5)	(6)
K	Jasa Keuangan dan Asuransi/ <i>Financial and Insurance Activities</i>	155,25	155,24	165,26	181,83	175,66
L	Real Estat/ <i>Real Estate Activities</i>	93,05	93,63	93,81	95,24	100,03
M,N	Jasa Perusahaan/ <i>Business Activities</i>	7,60	7,92	7,88	7,88	8,34
O	Administrasi Pemerintahan, Pertahanan, dan Jaminan Sosial Wajib/ <i>Public Administration and Defence; Compulsory Social Security</i>	668,40	705,92	720,05	750,07	737,97
P	Jasa Pendidikan/ <i>Education</i>	140,82	143,07	139,68	139,73	138,91
Q	Jasa Kesehatan dan Kegiatan Sosial/ <i>Human Health and Social Work Activities</i>	52,04	55,67	58,92	59,07	60,99
R,S,T,U	Jasa Lainnya/ <i>Other Services Activities</i>	52,45	53,56	53,55	53,89	55,32
Produk Domestik Regional Bruto/<i>Gross Regional Domestic Product</i>		8 165,23	8 528,69	8 165,36	8 544,44	8 873,91

Sumber/*Source*: Badan Pusat Statistik Provinsi Sulawesi Tengah / *Statistics of Sulawesi Tengah Province*

Tabel
Table 12.3

Distribusi Persentase Produk Domestik Regional Bruto Atas Dasar Harga Berlaku Menurut Lapangan Usaha di Kabupaten Donggala, 2018–2022
Percentage Distribution of Gross Regional Domestic Product at Current Market Prices by Industry in Donggala Regency, 2018–2022

Lapangan Usaha/ <i>Industry</i>	2018	2019	2020	2021 ^x	2022 ^{xx}
(1)	(2)	(3)	(4)	(5)	(6)
A Pertanian, Kehutanan, dan Perikanan/ <i>Agriculture, Forestry, and Fishing</i>	35,77	33,48	35,21	36,00	36,05
B Pertambangan dan Penggalian/ <i>Mining and Quarrying</i>	16,35	18,71	16,10	15,82	17,13
C Industri Pengolahan/ <i>Manufacturing</i>	2,58	2,38	2,34	2,31	2,25
D Pengadaan Listrik dan Gas/ <i>Electricity and Gas</i>	0,01	0,01	0,01	0,01	0,01
E Pengadaan Air; Pengelolaan Sampah, Limbah, dan Daur Ulang/ <i>Water Supply; Sewerage, Waste Management, and Remediation Activities</i>	0,20	0,19	0,20	0,19	0,19
F Konstruksi/ <i>Construction</i>	15,00	15,15	15,77	15,65	14,96
G Perdagangan Besar dan Eceran; Reparasi Mobil dan Sepeda Motor/ <i>Wholesale and Retail Trade; Repair of Motor Vehicles and Motorcycles</i>	8,99	8,91	9,01	9,08	9,36
H Transportasi dan Pergudangan/ <i>Transportation and Storage</i>	3,24	3,24	2,40	2,28	2,37
I Penyediaan Akomodasi dan Makan Minum/ <i>Accommodation and Food Service Activities</i>	0,46	0,45	0,45	0,47	0,48
J Informasi dan Komunikasi/ <i>Information and Communication</i>	2,21	2,27	2,52	2,51	2,43
K Jasa Keuangan dan Asuransi/ <i>Financial and Insurance Activities</i>	1,81	1,73	1,89	2,01	1,93

Lanjutan Tabel/*Continued Table* 12.3

Lapangan Usaha/ <i>Industry</i>		2018	2019	2020	2021 ^x	2022 ^{xx}
(1)		(2)	(3)	(4)	(5)	(6)
L	Real Estat/ <i>Real Estate Activities</i>	1,08	1,04	1,09	1,05	1,03
M,N	Jasa Perusahaan/ <i>Business Activities</i>	0,09	0,09	0,09	0,09	0,09
O	Administrasi Pemerintahan, Pertahanan, dan Jaminan Sosial Wajib/ <i>Public Administration and Defence; Compulsory Social Security</i>	9,18	9,33	9,81	9,55	8,91
P	Jasa Pendidikan/ <i>Education</i>	1,67	1,67	1,69	1,59	1,48
Q	Jasa Kesehatan dan Kegiatan Sosial/ <i>Human Health and Social Work Activities</i>	0,65	0,67	0,74	0,74	0,71
R,S,T,U	Jasa Lainnya/ <i>Other Services Activities</i>	0,69	0,68	0,70	0,66	0,62
Produk Domestik Regional Bruto/<i>Gross Regional Domestic Product</i>		100,00	100,00	100,00	100,00	100,00

Sumber/*Source*: Badan Pusat Statistik Provinsi Sulawesi Tengah / *Statistics of Sulawesi Tengah Province*

Tabel
Table 12.4

Laju Pertumbuhan Produk Domestik Regional Bruto Atas Dasar Harga Konstan 2010 Menurut Lapangan Usaha di Kabupaten Donggala (persen), 2019–2022
Growth Rate of Gross Regional Domestic Product at 2010 Constant Market Prices by Industry in Donggala Regency (percent), 2019–2022

Lapangan Usaha/Industry		2019	2020	2021 ^x	2022 ^{xx}
(1)		(2)	(3)	(4)	(5)
A	Pertanian, Kehutanan, dan Perikanan/ <i>Agriculture, Forestry, and Fishing</i>	0,12	-0,02	5,74	2,89
B	Pertambangan dan Penggalian/ <i>Mining and Quarrying</i>	16,71	-17,20	3,13	9,97
C	Industri Pengolahan/ <i>Manufacturing</i>	-2,35	-5,42	3,82	4,47
D	Pengadaan Listrik dan Gas/ <i>Electricity and Gas</i>	1,35	2,49	0,67	5,27
E	Pengadaan Air; Pengelolaan Sampah, Limbah, dan Daur Ulang/ <i>Water Supply; Sewerage, Waste Management, and Remediation Activities</i>	-0,13	0,62	1,06	2,60
F	Konstruksi/ <i>Construction</i>	7,53	-2,41	3,33	1,31
G	Perdagangan Besar dan Eceran; Reparasi Mobil dan Sepeda Motor/ <i>Wholesale and Retail Trade; Repair of Motor Vehicles and Motorcycles</i>	2,53	-5,17	5,87	7,86
H	Transportasi dan Pergudangan/ <i>Transportation and Storage</i>	2,71	-29,87	1,23	6,83
I	Penyediaan Akomodasi dan Makan Minum/ <i>Accommodation and Food Service Activities</i>	-0,19	-3,65	9,59	10,46
J	Informasi dan Komunikasi/ <i>Information and Communication</i>	7,61	8,45	5,69	5,98
K	Jasa Keuangan dan Asuransi/ <i>Financial and Insurance Activities</i>	-0,01	6,46	10,02	-3,39
L	Real Estat/ <i>Real Estate Activities</i>	0,62	0,19	1,53	5,03

Lanjutan Tabel/Continued Table 12.4

Lapangan Usaha/Industry		2019	2020	2021 ^x	2022 ^{xx}
(1)		(2)	(3)	(4)	(5)
M,N	Jasa Perusahaan/Business Activities	4,14	-0,46	0,01	5,78
O	Administrasi Pemerintahan, Pertahanan, dan Jaminan Sosial Wajib/Public Administration and Defence; Compulsory Social Security	5,61	2,00	4,17	-1,61
P	Jasa Pendidikan/Education	1,60	-2,37	0,03	-0,58
Q	Jasa Kesehatan dan Kegiatan Sosial/Human Health and Social Work Activities	6,97	5,83	0,26	3,26
R,S,T,U	Jasa Lainnya/Other Services Activities	2,11	-0,03	0,65	2,64
Produk Domestik Regional Bruto/Gross Regional Domestic Product		4,45	-4,26	4,64	3,86

Sumber/Source: Badan Pusat Statistik Provinsi Sulawesi Tengah / Statistics of Sulawesi Tengah Province

Tabel
Table 12.5

Produk Domestik Regional Bruto Atas Dasar Harga Berlaku Menurut Jenis Pengeluaran di Kabupaten Donggala (miliar rupiah), 2018–2022
Gross Regional Domestic Product at Current Market Prices by Type of Expenditure in Donggala Regency (billion rupiahs), 2018–2022

Jenis Pengeluaran Type of Expenditure	2018	2019	2020	2021*	2022**
(1)	(2)	(3)	(4)	(5)	(6)
Pengeluaran Konsumsi Rumah Tangga <i>Household Consumption Expenditure</i>	5 986 264,63	6 679 522,62	6 643 524,06	6 912 438,95	7 489,13
Pengeluaran Konsumsi LNPRT <i>NPISH Consumption Expenditure</i>	151 230,04	168 300,27	168 049,28	176 214,28	200,59
Pengeluaran Konsumsi Pemerintah <i>Government Consumption Expenditure</i>	1 508 598,56	1 664 785,01	1 683 151,41	1 754 731,41	1 776,96
Pembentukan Modal Tetap Bruto <i>Gross Fixed Capital Formation</i>	3 680 694,36	4 009 226,86	3 936 588,47	4 441 766,47	4 965,49
Perubahan Inventori <i>Changes in Inventories</i>	217 013,32	(25 579,50)	123 750,90	155 729,01	152,04
Net Ekspor Barang dan Jasa <i>Net Exports of Goods and Services</i>	-283 671,21	-455 788,56	-817 652,63	-882 563,63	-814,36
Produk Domestik Regional Bruto Gross Regional Domestic Product	11 260,13	12 040,47	11 737,41	12 558,32	13 769,85

Sumber/Source: Badan Pusat Statistik Provinsi Sulawesi Tengah / Statistics of Sulawesi Tengah Province

Tabel
Table 12.6

Produk Domestik Regional Bruto Atas Dasar Harga Konstan 2010 Menurut Jenis Pengeluaran di Kabupaten Donggala (miliar rupiah), 2018–2022
Gross Regional Domestic Product at 2010 Constant Market Prices by Type of Expenditure in Donggala Regency (billion rupiahs), 2018–2022

Jenis Pengeluaran Type of Expenditure	2018	2019	2020	2021*	2022**
(1)	(2)	(3)	(4)	(5)	(6)
Pengeluaran Konsumsi Rumah Tangga <i>Household Consumption Expenditure</i>	4 351 151,02	4 463 314,24	4 331 171,34	4 442 381,38	4 593,56
Pengeluaran Konsumsi LNPRT <i>NPISH Consumption Expenditure</i>	116 058,21	125 327,46	119 848,42	120 962,42	128,79
Pengeluaran Konsumsi Pemerintah <i>Government Consumption Expenditure</i>	884 947,77	906 511,53	879 994,96	893 498,96	877,47
Pembentukan Modal Tetap Bruto <i>Gross Fixed Capital Formation</i>	2 815 635,61	3 008 672,41	2 921 287,33	3 045 858,33	3 247,07
Perubahan Inventori <i>Changes in Inventories</i>	143 452,41	(10 891,24)	86 951,98	89 002,30	98,42
Net Ekspor Barang dan Jasa <i>Net Exports of Goods and Services</i>	-146 018,73	35 759,72	-173 896,11	-47 263,11	-71,39
Produk Domestik Regional Bruto Gross Regional Domestic Product	8 165,23	8 528,69	8 165,36	8 544,44	8 873,91

Sumber/Source: Badan Pusat Statistik Provinsi Sulawesi Tengah / Statistics of Sulawesi Tengah Province

13

Perbandingan antar Kabupaten/Kota

Regency/Municipal Comparison

Jumlah Penduduk

305.890 Orang

Jumlah penduduk miskin

50,22 ribu orang

IPM

66,25



2022

PENJELASAN TEKNIS

1. Penduduk Indonesia adalah semua orang yang berdomisili di wilayah teritorial Indonesia selama 6 bulan atau lebih dan atau mereka yang berdomisili kurang dari 6 bulan tetapi bertujuan menetap
2. Laju pertumbuhan Produk Domestik Bruto diperoleh dari perhitungan PDB atas dasar harga konstan. Diperoleh dengan cara mengurangi nilai PDB pada tahun ke-n terhadap nilai pada tahun ke-n-1 (tahun sebelumnya), dibagi dengan nilai pada tahun ke-n-1, dikalikan dengan 100 persen. Laju pertumbuhan menunjukkan perkembangan agregat pendapatan dari satu waktu tertentu terhadap waktu sebelumnya
3. Garis Kemiskinan (GK) merupakan penjumlahan dari Garis Kemiskinan Makanan (GKM) dan Garis Kemiskinan Non Makanan (GKNM). Penduduk yang memiliki rata-rata pengeluaran perkapita per bulan dibawah Garis Kemiskinan dikategorikan sebagai penduduk miskin

TECHNICAL NOTES

1. *The population of Indonesia are all residents of the entire territory of Indonesia who have stayed for six months or longer, and those who intended to stay more than six months even though their length of stay is less than six months*
2. *Growth rate of Gross Domestic Product is derived from GDP at constant market prices. It is obtained by subtracting the value of GDP year n with the value of GDP year n-1, divided by the value of GDP year n-1 then multiplied by 100 percent. The growth rate of GDP explains the income growth during the given period*
3. *The Poverty Line (GK) is the sum of the Food Poverty Line (FPL) and Non-Food Poverty Line (NFPL). Residents who have an average per capita expenditure per month below the Poverty Line are categorized as poor people*

4. Manfaat IPM

- IPM merupakan indikator penting untuk mengukur keberhasilan dalam upaya membangun kualitas hidup manusia (masyarakat/penduduk)
- IPM dapat menentukan peringkat atau level pembangunan suatu wilayah/negara
- Bagi Indonesia, IPM merupakan data strategis karena selain sebagai ukuran kinerja Pemerintah, IPM juga digunakan sebagai salah satu alokator penentuan Dana Alokasi Umum (DAU)

4. Benefits of HDI

- HDI is an important indicator to measure success in efforts to build the quality of human life (community / population)
- HDI can determine the ranking or level of development of a region / country
- For Indonesia, the HDI is a strategic data because in addition to being a measure of Government performance, the HDI is also used as one of the allocators for determining the General Allocation Fund (DAU)

<https://donggalakalibangan.go.id>

Tabel
Table 13 1

Jumlah Penduduk Menurut Kabupaten/Kota di Provinsi Sulawesi Tengah (ribu), 2018–2022
Population by Regency/Municipality in Sulawesi Tengah Province (thousand), 2018–2022

Kabupaten/Kota Regency/Municipality	2018	2019	2020	2021	2022
(1)	(2)	(3)	(4)	(5)	(6)
Kabupaten/Regency					
Banggai Kepulauan			120,14	121,68	123,58
Banggai			362,28	366,22	370,97
Morowali			161,73	167,91	176,24
Poso			244,88	248,35	252,65
Donggala			300,44	302,97	305,89
Tolitoli			225,15	226,80	228,64
Buol			145,25	146,63	148,25
Parigi Moutong			440,02	443,17	446,71
Tojo Una-Una			163,83	166,34	169,48
Sigi			257,59	261,68	266,81
Banggai Laut			70,44	70,87	71,35
Morowali Utara			120,79	122,24	124,01
Kota/Municipality					
Palu			373,22	377,03	381,57
Sulawesi Tengah			2 985,73	3 021,88	3 066,14

Sumber/Source: Badan Pusat Statistik Provinsi Sulawesi Tengah / Statistics of Sulawesi Tengah Province

Tabel
Table 13 2

Laju Pertumbuhan Produk Domestik Regional Bruto Atas Dasar Harga Konstan 2010 Menurut Kabupaten/Kota di Provinsi Sulawesi Tengah (persen), 2019–2022
Rate of Growth of Gross Regional Domestic Products at 2010 Constant Market Prices by Regency/Municipality in Sulawesi Tengah Province (percent), 2019–2022

Kabupaten/Kota Regency/Municipality	2019	2020	2021 ¹	2022 ^{2x}
(1)	(2)	(3)	(4)	(5)
Kabupaten/Regency				
Banggai Kepulauan	4,02	-2,36	5,07	4,94
Banggai	5,94	-4,80	1,84	7,01
Morowali	20,26	28,74	25,28	28,21
Poso	6,20	-3,94	4,86	3,64
Donggala	4,45	-4,26	4,64	3,86
Tolitoli	4,79	-3,39	4,36	3,64
Buol	2,14	-2,89	4,88	3,66
Parigi Moutong	2,21	-4,95	4,67	3,71
Tojo Una-Una	4,74	-3,17	4,25	3,46
Sigi	3,64	-1,50	5,66	3,33
Banggai Laut	3,50	-3,97	4,37	4,09
Morowali Utara	5,18	-0,23	10,59	36,42
Kota/Municipality				
Palu	5,65	-4,43	5,97	4,32
Sulawesi Tengah	8,83	4,86	11,70	15,17

Sumber/Source: Badan Pusat Statistik Provinsi Sulawesi Tengah / Statistics of Sulawesi Tengah Province

Tabel
Table 13 3**Jumlah Penduduk Miskin Menurut Kabupaten/Kota di
Provinsi Sulawesi Tengah (ribu), 2018–2022**
**Number of Poor Population by Regency/Municipality in
Sulawesi Tengah Province (thousand), 2018–2022**

Kabupaten/Kota Regency/Municipality	2018	2019	2020	2021	2022
(1)	(2)	(3)	(4)	(5)	(6)
Kabupaten/Regency					
Banggai Kepulauan	18 38	17 54	16 70	16,33	16,07
Banggai	33 73	29 3	28 16	30,10	28,55
Morowali	17 03	16 61	16 50	17,07	15,86
Poso	41 75	39 92	40 20	41,99	40,78
Donggala	54 28	55 83	53 17	51,23	50,22
Tolitoli	31 8	30 79	30 51	32,19	30,61
Buol	25 4	24 51	22 93	23,46	21,84
Parigi Moutong	83 66	81 36	78 76	76,79	74,60
Tojo Una-Una	27 78	26 36	25 43	25,86	25,33
Sigi	29 78	30 82	30 00	31,51	29,94
Banggai Laut	11 97	11 46	11 09	10,92	10,32
Morowali Utara	19 4	19 25	18 38	18,40	17,49
Kota/Municipality					
Palu	25 26	26 62	26 89	28,60	26,75
Sulawesi Tengah	420 21	410 36	398 73	404,44	388,36

Sumber/Source: Badan Pusat Statistik Provinsi Sulawesi Tengah / Statistics of Sulawesi Tengah Province

Tabel
Table 13 4

**Indeks Pembangunan Manusia Menurut Kabupaten/Kota
di Provinsi Sulawesi Tengah, 2018–2022**
*Human Development Index by Regency/Municipality in
Sulawesi Tengah Province, 2018–2022*

Kabupaten/Kota Regency/Municipality	2018	2019	2020	2021	2022
(1)	(2)	(3)	(4)	(5)	(6)
Kabupaten/Regency					
Banggai Kepulauan	64,68	65,13	65,42	65,61	66,08
Banggai	69,85	70,36	70,52	70,60	71,08
Morowali	71,14	72,02	72,21	72,29	72,55
Poso	70,68	71,40	71,28	71,45	71,93
Donggala	65,14	65,49	65,56	65,72	66,25
Tolitoli	64,60	65,42	65,69	66,30	66,76
Buol	67,30	67,69	67,82	68,25	68,72
Parigi Moutong	64,85	65,47	65,44	65,82	66,26
Tojo Una-Una	63,38	64,52	64,59	64,74	65,54
Sigi	67,66	68,16	68,12	68,49	69,05
Banggai Laut	64,80	65,27	65,43	65,65	66,22
Morowali Utara	67,95	68,45	68,36	68,48	68,97
Kota/Municipality					
Palu	80,91	81,50	81,47	81,70	82,02
Sulawesi Tengah	68,88	69,50	69,55	69,79	70,28

Sumber/Source: Badan Pusat Statistik Provinsi Sulawesi Tengah / Statistics of Sulawesi Tengah Province

ST 2023

**SENSUS PERTANIAN
CENSUS OF AGRICULTURE**

BerAKHLAK

Berorientasi Pelayanan Akuntabel Kompeten
Harmonis Loyal Adaptif Kolaboratif
*Service Oriented, Accountable, Competent,
Harmonious, Loyal, Adaptive, Collaborative*

DATA

MENCERDASKAN BANGSA

ENLIGHTEN THE NATION



**BADAN PUSAT STATISTIK
KABUPATEN DONGGALA**

BPS-Statistics of Donggala Regency
Jl. Jati, Kelurahan Gunung Bale, Banawa | Telp : (0457) 72242
Website : donggalakab.bps.go.id | Email : bps7205@bps.go.id

