



KABUPATEN POSO

DALAM ANGKA 2023



BADAN PUSAT STATISTIK
KABUPATEN POSO
BPS-Statistics of Poso Regency



KABUPATEN POSO

DALAM ANGKA 2023



BADAN PUSAT STATISTIK
KABUPATEN POSO
BPS-Statistics of Poso Regency

Kabupaten Poso DALAM ANGKA
Poso Regency in Figures
2023

ISSN: ...

No. Publikasi/*Publication Number*: ...

Katalog /*Catalog*: ...

Ukuran Buku/*Book Size*: 14,8 cm x 21 cm

Jumlah Halaman/*Number of Pages* : ... + ... hal/*pages*

Naskah/*Manuscript*:

BPS Kabupaten Poso

BPS-Statistics of Poso Regency

Penyunting/*Editor*:

BPS Kabupaten Poso

BPS-Statistics of Poso Regency

Desain Kover/*Cover Design*:

BPS Kabupaten Poso

BPS-Statistics of Poso Regency

Ilustrasi Kover/*Cover Illustration*:

.....

Diterbitkan oleh/*Published by*:

©BPS Kabupaten Poso/*BPS-Statistics of Poso Regency*

Dicetak oleh/*Printed by*:

...

Dilarang mengumumkan, mendistribusikan, mengomunikasikan, dan/atau menggandakan sebagian atau seluruh isi buku ini untuk tujuan komersil tanpa izin tertulis dari Badan Pusat Statistik.

Prohibited to announce, distribute, communicate, and/or copy part or all of this book for commercial purpose without permission from BPS-Statistics Indonesia.

TIM PENYUSUN/TEAM MEMBERS

Pengarah/Director

Purwaningsih, S.ST, SE, M.Si.

Penanggung Jawab/Persons in Charge

Purwaningsih, S.ST, SE, M.Si.

Penyunting/Editors

Kabupaten Poso • Kabupaten Poso • Kabupaten Poso

Pengolah Data dan Penulis Naskah/Data Processing and Authors

Panji Surya Dwi Mangala, S.Tr.Stat

Penata Letak/Layout Designers

Panji Surya Dwi Mangala, S.Tr.Stat

KONTRIBUTOR DATA/DATA CONTRIBUTOR

1. Kementerian Agama/*Ministry of Religious Affair*
2. Kementerian Pendidikan dan Kebudayaan/*The Ministry of Education and Culture*
3. Badan Meteorologi Klimatologi dan Geofisika/*Meteorological, Climatology, and Geophysical Agency*
4. Badan Pusat Statistik/*BPS-Statistics Indonesia*
5. Dinas xxx
6. Dinas xxx

<https://posokab.bps.go.id>


PETA WILAYAH Kabupaten Poso
MAP OF Poso Regency



PETA

<https://posokab.bps.go.id>

KEPALA BPS Kabupaten Poso
CHIEF STATISTICIAN OF Poso Regency



Purwaningsih, S.ST, SE, M.Si.



KATA PENGANTAR

Buku Kabupaten Poso Dalam Angka 2023 menyajikan statistik penduduk, ketenagakerjaan, statistik konsumsi dan pengeluaran rumah tangga, pendapatan regional, serta informasi tentang keadaan geografi, iklim, dan pemerintahan.

Data-data statistik yang disajikan merupakan hasil pengumpulan data sekunder dari berbagai instansi dan hasil pengolahan beberapa survei dan sensus yang telah dilaksanakan oleh Badan Pusat Statistik. Dengan terbitnya publikasi ini, diharapkan dapat memberikan informasi kepada pengguna data sebagai bahan monitoring, evaluasi dan penetapan kebijaksanaan pembangunan.

Buku ini dapat diterbitkan berkat kerja sama dan bantuan dari berbagai pihak baik pemerintah maupun swasta. Untuk itu kami ucapkan terima kasih yang sebesar-besarnya, semoga kerja sama ini dapat lebih ditingkatkan pada masa-masa yang akan datang.

Meskipun buku ini telah dipersiapkan dengan sebaik-baiknya, namun masih banyak terdapat kelemahan dan kekurangan, untuk itu saran dan kritik yang konstruktif dari semua pihak senantiasa kami harapkan guna kesempurnaan pada penerbitan yang akan datang. Kritik dan saran dapat dialamatkan ke: bps7204@bps.go.id.

Poso , Februari 2023
Kepala BPS
Kabupaten Poso

Purwaningsih, S.ST, SE, M.Si.



PREFACE

Poso Regency In Figures 2023 presenting population statistics, employment statistics and the consumption expenditure of households, regional income, and information about geographic, climate, and governance.

Statistical data which presented are the result of collecting secondary data from various institutions and the processing of some surveys and censuses that have been conducted by the Central Bureau of Statistics. With the release of this publication, is expected to provide information to the users of the data as a monitoring, evaluation and determination of development policies.

The release of this publication has been made possible due to the assistance and contributions of various government institutions and private organizations. To all parties who have been involved in the preparation of this publication, I would like to express my high appreciation and gratitude. Hopefully this cooperation can be further enhanced in the days to come.

Although this book has been prepared as well as possible, but there are still many weaknesses and shortcomings, we always expect the advice and constructive criticism from all sides for the perfection of the upcoming publication. The Advice and constructive criticism can be send to : bps7204@bps.go.id.

*Poso , February 2023
Chief Statistician of
Poso Regency*

Purwaningsih, S.ST, SE, M.Si.

DAFTAR ISI / CONTENTS

	Halaman Page
Kata Pengantar/ <i>Preface</i>	xi
Daftar Isi/ <i>Contents</i>	xiii
Daftar Tabel/ <i>List of Tables</i>	xv
Daftar Gambar/ <i>List of Figures</i>	xxix
Daftar Singkatan/ <i>List of Abbreviations</i>	xxxiii
Statistik Kunci/ <i>Key Statistics</i>	xxxv
1. Geografi dan Iklim/ <i>Geography and Climate</i>	1
2. Pemerintahan/ <i>Government</i>	15
3. Penduduk dan Ketenagakerjaan/ <i>Population and Employment</i>	35
4. Sosial dan Kesejahteraan Rakyat/ <i>Social and Welfare</i>	51
5. Pertanian, Kehutanan, Peternakan, dan Perikanan/ <i>Agriculture, Forestry, Livestock, and Fishery</i>	109
6. Industri, Pertambangan, dan Energi/ <i>Industry, Mining, and Energy</i>	159
7. Pariwisata/ <i>Tourism</i>	169
8. Transportasi dan Komunikasi/ <i>Transportation and Communication</i>	177
9. Perbankan, Koperasi, dan Harga-harga/ <i>Banking, Cooperative, dan Prices</i>	189
10. Pengeluaran Penduduk/ <i>Population Expenditure</i>	207
11. Perdagangan/ <i>Trade</i>	217
12. Sistem Neraca Regional/ <i>System of Regional Accounts</i>	225
13. Perbandingan Antar Kabupaten/Kota/ <i>Regency/Municipal Comparison</i>	243

DAFTAR TABEL/LIST OF TABLES

Halaman
Page

1.	GEOGRAFI DAN IKLIM/GEOGRAPHY AND CLIMATE	
1.1	KEADAAN GEOGRAFI	
	GEOGRAPHY CONDITION	
1.1.1	Luas Daerah dan Jumlah Pulau Menurut Kecamatan di Kabupaten Poso, 2021 <i>Total Area and Number of Islands by Subdistrict in Poso Regency, 2021</i>	8
1.1.2	Tinggi Wilayah dan Jarak ke Ibukota Kabupaten/Kota Menurut Kecamatan di Kabupaten Poso, 2022 <i>Altitude and Distance to the Capital of Regency/Municipality by Subdistrict in Poso Regency, 2022</i>	10
1.2	KEADAAN IKLIM	
	CLIMATE CONDITION	
1.2.1	Pengamatan Unsur Iklim Menurut Bulan di Stasiun Meteorologi Kasiguncu Poso, 2022 <i>Observation of Climate Elements By Months at Kasiguncu Poso Meteorology Station, 2022</i>	11
2.	PEMERINTAHAN/GOVERNMENT	
2.1	WILAYAH ADMINISTRATIF	
	ADMINISTRATIVE AREA	
2.1.1	Jumlah Desa ¹ /Kelurahan Menurut Kecamatan di Kabupaten Poso, 2018–2022 <i>Number of Villages¹/Kelurahan by Subdistrict in Poso Regency, 2018–2022</i>	22
2.2	DEWAN PERWAKILAN RAKYAT DAERAH	
	REGIONAL HOUSE OF REPRESENTATIVE	
2.2.1	Jumlah Anggota Dewan Perwakilan Rakyat Daerah Menurut Partai Politik dan Jenis Kelamin di Kabupaten Poso, 2022	

	<i>Number of Regional House of Representatives's Members by Political Parties and Sex in Poso Regency 2022</i>	23
2.3	SUMBER DAYA MANUSIA	
	HUMAN RESOURCES	
2.3.1	Jumlah Pegawai Negeri Sipil Menurut Jabatan dan Jenis Kelamin di Kabupaten Poso, Desember 2021 dan Desember 2022 <i>Number of Civil Servants by Occupation and Sex in Poso Regency, December 2021 and December 2022</i>	24
2.3.2	Jumlah Pegawai Negeri Sipil Menurut Tingkat Pendidikan dan Jenis Kelamin di Kabupaten Poso, Desember 2021 dan Desember 2022 <i>Number of Civil Servants by Educational Level and Sex in Poso Regency, Desember 2021 and Desember 2022</i>	26
2.3.3	Jumlah Pegawai Negeri Sipil Menurut Tingkat Kepangkatan dan Jenis Kelamin di Kabupaten Poso, Desember 2021 dan Desember 2022 <i>Number of Civil Servants by Hierarchy and Sex in Poso Regency, Desember 2021 and Desember 2022</i>	28
2.4	KEUANGAN PEMERINTAH	
	GOVERNMENT FINANCE	
2.4.1	Realisasi Pendapatan Pemerintah Kabupaten Poso Menurut Jenis Pendapatan (ribu rupiah), 2018–2021 <i>Actual Poso Regency Government Revenues by Kind of Revenues (thousand rupiahs), 2018–2021</i>	30
2.4.2	Realisasi Belanja Pemerintah Kabupaten Poso Menurut Jenis Belanja (ribu rupiah), 2018–2021 <i>Actual Poso Regency Government Expenditures by Kind of Expenditures (thousand rupiahs), 2018–2021</i>	32

3.	PENDUDUK DAN KETENAGAKERJAAN/ POPULATION AND EMPLOYMENT	
3.1	PENDUDUK POPULATION	
3.1.1	Penduduk, Laju Pertumbuhan Penduduk, Distribusi Persentase Penduduk, Kepadatan Penduduk, Rasio Jenis Kelamin Penduduk Menurut Kecamatan di Kabupaten Poso, 2022 <i>Population, Population Growth Rate, Percentage Distribution of Population, Population Density, and Population Sex Ratio by Subdistrict in Poso Regency, 2022</i>	42
3.1.2	Jumlah Penduduk Menurut Kelompok Umur dan Jenis Kelamin di Kabupaten Poso, 2022 <i>Population by Age Groups and Sex in Poso Regency, 2022</i>	45
3.2	KETENAGAKERJAAN EMPLOYMENT	
3.2.1	Jumlah Penduduk Berumur 15 Tahun Keatas Menurut Jenis Kegiatan Selama Seminggu yang Lalu dan Jenis Kelamin di Kabupaten Poso, 2022 <i>Population Aged 15 Years and Over by Type of Activity During The Previous Week and Sex in Poso Regency, 2022</i>	46
3.2.2	Penduduk Berumur 15 Tahun ke Atas Menurut Pendidikan Tertinggi yang Ditamatkan dan Jenis Kegiatan Selama Seminggu yang Lalu di Kabupaten Poso, 2022 <i>Population 15 Years of Age and Over by Educational Attainment and Type of Activity During the Previous Week in Poso Regency, 2022</i>	47
3.2.3	Penduduk Berumur 15 Tahun Ke Atas yang Bekerja Selama Seminggu yang Lalu Menurut Status Pekerjaan Utama dan Jenis Kelamin di Kabupaten Poso, 2022 <i>Population 15 Years of Age and Over who Worked During The Previous Week by Main Employment Status and Sex in Poso Regency, 2022</i>	49
4.	SOSIAL DAN KESEJAHTERAAN RAKYAT/SOCIAL AND WELFARE	

**4.1 PENDIDIKAN
EDUCATION**

4.1.1	Jumlah Sekolah, Guru, dan Murid Taman Kanak-Kanak (TK) di Bawah Kementerian Pendidikan, Kebudayaan, Riset, dan Teknologi Menurut Kecamatan di Kabupaten Poso, 2021/2022 dan 2022/2023 <i>Number of Schools, Teachers, and Pupils in Kindergarten Under The Ministry of Education, Culture, Research, and Technology by Subdistrict in Poso Regency, 2021/2022 and 2022/2023</i>	58
4.1.2	Jumlah Sekolah, Guru, dan Murid Raudatul Athfal (RA) di Bawah Kementerian Agama Menurut Kecamatan di Kabupaten Poso, 2021/2022 dan 2022/2023 <i>Number of Schools, Teachers, and Pupils in Raudatul Athfal (RA) Under The Ministry of Religious Affairs by Subdistrict in Poso Regency, 2021/2022 and 2022/2023</i>	61
4.1.3	Jumlah Sekolah, Guru, dan Murid Sekolah Dasar (SD) di Bawah Kementerian Pendidikan, Kebudayaan, Riset, dan Teknologi Menurut Kecamatan di Kabupaten Poso, 2021/2022 dan 2022/2023 <i>Number of Schools, Teachers, and Pupils in Elementary Schools Under The Ministry of Education, Culture, Research, and Technology by Subdistrict in Poso Regency, 2021/2022 and 2022/2023</i>	62
4.1.4	Jumlah Sekolah, Guru, dan Murid Madrasah Ibtidaiyah (MI) di Bawah Kementerian Agama Menurut Kecamatan di Kabupaten Poso, 2021/2022 dan 2022/2023 <i>Number of Schools, Teachers, and Pupils in Madrasah Ibtidaiyah (MI) Under The Ministry of Religious Affairs by Subdistrict in Poso Regency, 2021/2022 and 2022/2023</i>	65

4.1.5	<p>Jumlah Sekolah, Guru, dan Murid Sekolah Menengah Pertama (SMP) di Bawah Kementerian Pendidikan, Kebudayaan, Riset, dan Teknologi Menurut Kecamatan di Kabupaten Poso, 2021/2022 dan 2022/2023 <i>Number of Schools, Teachers, and Pupils in Junior High Schools Under The Ministry of Education, Culture, Research, and Technology by Subdistrict in Poso Regency, 2021/2022 and 2022/2023</i></p>	68
4.1.6	<p>Jumlah Sekolah, Guru, dan Murid Madrasah Tsanawiyah (MTs) di Bawah Kementerian Agama Menurut Kecamatan di Kabupaten Poso, 2021/2022 dan 2022/2023 <i>Number of Schools, Teachers, and Pupils in Madrasah Tsanawiyah (MTs) Under The Ministry of Religious Affairs by Subdistrict in Poso Regency, 2021/2022 and 2022/2023</i></p>	71
4.1.7	<p>Jumlah Sekolah, Guru, dan Murid Sekolah Menengah Atas (SMA) di Bawah Kementerian Pendidikan, Kebudayaan, Riset, dan Teknologi Menurut Kecamatan di Kabupaten Poso, 2021/2022 dan 2022/2023 <i>Number of Schools, Teachers, and Pupils in Senior High School Under The Ministry of Education, Culture, Research, and Technology by Subdistrict in Poso Regency, 2021/2022 and 2022/2023</i>.....</p>	74
4.1.8	<p>Jumlah Sekolah, Guru, dan Murid Sekolah Menengah Kejuruan (SMK) di Bawah Kementerian Pendidikan, Kebudayaan, Riset, dan Teknologi Menurut Kecamatan di Kabupaten Poso, 2021/2022 dan 2022/2023 <i>Number of Schools, Teachers, and Pupils in Vocational High Schools Under The Ministry of Education, Culture, Research, and Technology by Subdistrict in Poso Regency, 2021/2022 and 2022/2023</i></p>	77
4.1.9	<p>Jumlah Sekolah, Guru, dan Murid Madrasah Aliyah (MA) di Bawah Kementerian Agama Menurut Kecamatan di Kabupaten Poso, 2021/2022 dan 2022/2023 <i>Number of Schools, Teachers, and Pupils in Madrasah Aliyah (MA) Under the Ministry of Religious Affairs by Subdistrict in Poso Regency, 2021/2022 and 2022/2023</i>.....</p>	80
4.1.10	<p>Jumlah Desa¹/Kelurahan yang Memiliki Fasilitas Sekolah Menurut Kecamatan dan Tingkat Pendidikan di Kabupaten Poso, 2019–2021</p>	

	Halaman Page
	<i>Number of Villages¹/Kelurahan Having Educational Facilities by Subdistrict and Educational Level in Poso Regency, 2019–2021</i> 83
4.1.11	<i>Angka Partisipasi Murni (APM) dan Angka Partisipasi Kasar (APK) Menurut Jenjang Pendidikan di Kabupaten Poso, 2021 dan 2022 Net Enrollment Rate and Gross Enrollment Ratio by Educational Level in Poso Regency, 2021 and 2022</i> 88
4.1.12	<i>Persentase Penduduk Berumur 15 Tahun ke Atas yang Melek Huruf Menurut Kelompok Umur di Kabupaten Poso, 2021 dan 2022 Percentage of Literate People Aged 15 Years and Over by Age Group in Poso Regency, 2021 and 2022.....</i> 89
4.2	KESEHATAN
	HEALTH
4.2.1	<i>Jumlah Desa¹/Kelurahan Yang Memiliki Sarana Kesehatan Menurut Kecamatan di Kabupaten Poso, 2019–2021 Number of Villages¹/Kelurahan Having Health Facilities by Subdistrict in Poso Regency, 2019–2021</i> 90
4.2.2	<i>Jumlah Tenaga Kesehatan Menurut Kecamatan di Kabupaten Poso, 2022 Number of Health Human Resources by Subdistrict in Poso Regency, 2022</i> 96
4.2.3	<i>Jumlah Rumah Sakit Umum, Rumah Sakit Khusus, dan Puskesmas Menurut Kecamatan di Kabupaten Poso, 2021 dan 2022 Number of General Hospital, Specialized Hospital, and Public Health Center by Subdistrict in Poso Regency, 2021 and 2022.....</i> 99
4.3	AGAMA DAN SOSIAL LAINNYA
	RELIGION AND OTHER SOCIAL AFFAIRS
4.3.1	<i>Jumlah Penduduk Menurut Kecamatan dan Agama yang Dianut di Kabupaten Poso, 2022 Population by Subdistrict and Religion in Poso Regency, 2022</i> 101

4.3.2	Jumlah Tempat Peribadatan Menurut Kecamatan di Kabupaten Poso, 2022 <i>Number of Places of Worship by Subdistrict in Poso Regency, 2022.....</i>	102
4.3.3	Jumlah Desa ¹ /Kelurahan yang Mengalami Bencana Alam ² Menurut Kecamatan di Kabupaten Poso, 2019–2021 <i>Number of Villages¹/Kelurahan that Had Natural Disaster² by Subdistrict in Poso Regency, 2019–2021</i>	103
4.4	KEMISKINAN POVERTY	
4.4.1	Garis Kemiskinan, Jumlah, dan Persentase Penduduk Miskin di Kabupaten Poso, 2015–2022 <i>Poverty Line, Number, and Percentage of Poor People in Poso Regency, 2015–2022.....</i>	106
4.4.2	Indeks Kedalaman Kemiskinan dan Indeks Keparahan Kemiskinan di Kabupaten Poso, 2015–2022 <i>Poverty Gap Index and Poverty Severity Index in Poso Regency, 2015–2022</i>	107
5.	PERTANIAN, KEHUTANAN, PETERNAKAN, DAN PERIKANAN/ AGRICULTURE, FORESTRY, LIVESTOCK, AND FISHERY	
5.1	HORTIKULTURA HORTICULTURE	
5.1.1	Luas Panen Tanaman Sayuran Menurut Kecamatan dan Jenis Tanaman di Kabupaten Poso (ha), 2021 dan 2022 ^x <i>Harvested Area of Vegetables by Subdistrict and Kind of Plant in Poso Regency (ha), 2021 and 2022^x</i>	116
5.1.2	Produksi Tanaman Sayuran Menurut Kecamatan dan Jenis Tanaman di Kabupaten Poso (kuintal), 2021 dan 2022 ^x <i>Production of Vegetables by Subdistrict and Kind of Plant in Poso Regency (quintal), 2021 and 2022^x</i>	120
5.1.3	Luas Panen Tanaman Sayuran dan Buah-buahan Semusim Menurut Jenis Tanaman di Kabupaten Poso (ha), 2019–2022	

	<i>Harvested Area of Seasonal Vegetables and Fruits by Kind of Plant in Poso Regency (ha), 2019–2022</i>	124
5.1.4	Produksi Tanaman Sayuran dan Buah-buahan Semusim Menurut Jenis Tanaman di Kabupaten Poso (kuintal), 2019–2022 <i>Production of Seasonal Vegetables and Fruits by Kind of Plant in Poso Regency (quintal), 2019–2022</i>	126
5.1.5	Luas Panen Tanaman Biofarmaka Menurut Kecamatan dan Jenis Tanaman di Kabupaten Poso (m ²), 2021 dan 2022 <i>Harvested Area of Medicinal Plants by Subdistrict and Kind of Plant in Poso Regency (m²), 2021 and 2022</i>	128
5.1.6	Produksi Tanaman Biofarmaka Menurut Kecamatan dan Jenis Tanaman di Kabupaten Poso (kg), 2021 dan 2022 <i>Production of Medicinal Plants by Subdistrict and Kind of Plant in Poso Regency (kg), 2021 and 2022</i>	130
5.1.7	Luas Panen Tanaman Biofarmaka Menurut Jenis Tanaman di Kabupaten Poso (m ²), 2019–2022 <i>Harvested Area of Medicinal Plants by Kind of Plant in Poso Regency (m²), 2019–2022</i>	132
5.1.8	Produksi Tanaman Biofarmaka Menurut Jenis Tanaman di Kabupaten Poso (kg), 2019–2022 <i>Production of Medicinal Plants by Kind of Plant in Poso Regency (kg), 2019–2022</i>	133
5.1.9	Luas Panen Tanaman Hias Menurut Kecamatan dan Jenis Tanaman di Kabupaten Poso (m ²), 2021 dan 2022 ^x <i>Harvested Area of Ornamental Plants by Subdistrict and Kind of Plant in Poso Regency (m²), 2021 and 2022^x</i>	134
5.1.10	Produksi Tanaman Hias Menurut Kecamatan dan Jenis Tanaman di Kabupaten Poso (tangkai), 2021 dan 2022 ^x <i>Production of Ornamental Plants by Subdistrict and Kind of Plant in Poso Regency (stalks), 2021 and 2022^x</i>	137
5.1.11	Luas Panen Tanaman Hias Menurut Jenis Tanaman di Kabupaten Poso (m ²), 2019–2022 <i>Harvested Area of Ornamental Plants by Kind of Plant in Poso Regency (m²), 2019–2022</i>	140

5.1.12	Produksi Tanaman Hias Menurut Jenis Tanaman di Kabupaten Poso (tangkai), 2019–2022 <i>Production of Ornamental Plants by Kind of Plant n Poso Regency (stalks), 2019–2022</i>	141
5.1.13	Produksi Buah-buahan Menurut Kecamatan dan Jenis Tanaman di Kabupaten Poso (kuintal), 2021 dan 2022 ^x <i>Production of Fruits by Subdistrict and Kind of Plant in Poso Regency (kuintal), 2021 and 2022^x</i>	142
5.1.14	Produksi Buah-Buahan dan Sayuran Tahunan Menurut Jenis Tanaman di Kabupaten Poso (kuintal), 2019–2022 <i>Production of Annual Fruits and Vegetables by Kind of Plant in Poso Regency (quintal), 2019–2022</i>	146
5.2	PERKEBUNAN	
	ESTATE CROPS	
5.2.1	Luas Areal Tanaman Perkebunan Menurut Kecamatan dan Jenis Tanaman di Kabupaten Poso (ha), 2021 dan 2022 <i>Planted Area of Estate Crops by Subdistrict and Type of Crops in Poso Regency (ha), 2021 and 2022</i>	148
5.2.2	Produksi Perkebunan Menurut Kecamatan dan Jenis Tanaman di Kabupaten Poso (ton), 2021 dan 2022 <i>Production of Estates by Subdistrict and Type of Crops in Poso Regency (ton), 2021 and 2022</i>	152
5.2.3	Luas Areal Tanaman Perkebunan Rakyat Menurut Jenis Tanaman di Kabupaten Poso (ha), 2018–2022 <i>Planted Area of Estate Crops by Type of Crops in Poso Regency (ha), 2018–2022</i>	156
5.2.4	Produksi Perkebunan Rakyat Menurut Jenis Tanaman di Kabupaten Poso (ton), 2018–2022 <i>Production of Estates by Type of Crops in Poso Regency (ton), 2018–2022</i>	157
6.	INDUSTRI, PERTAMBANGAN, DAN ENERGI/ INDUSTRY, MINING, AND ENERGY	
6.1	Daya Terpasang, Produksi, dan Distribusi Listrik PT. PLN (Persero) pada Cabang/Ranting PLN Menurut Kecamatan di Kabupaten Poso, 2022	

	Halaman Page
	166
6.2	167
6.3	168
7.	
7.1	176
8.	
8.1	
8.1.1	184
8.1.2	185
8.1.3	186
8.2	

8.2.1	Jumlah Kantor Pos Pembantu Menurut Kecamatan di Kabupaten Poso, 2019–2022 <i>Number of Post Offices Subsidiaries by Subdistrict in Poso Regency, 2019–2022</i>	187
9.	PERBANKAN, KOPERASI, DAN HARGA-HARGA/BANKING, COOPERATIVE, AND PRICES	
9.1	Jumlah Koperasi Aktif Menurut Kecamatan di Kabupaten Poso, 2019–2022 <i>Number of Active Cooperative by Subdistrict in Poso Regency, 2019–2022</i>	196
9.2	Jumlah Koperasi Menurut Jenis Koperasi dan Kecamatan di Kabupaten Poso, 2022 <i>Number of Cooperative by Kind of Cooperative and Subdistrict in Poso Regency, 2022</i>	197
9.3	Indeks Harga Konsumen per Bulan Menurut Kelompok Pengeluaran (2018=100) di Kabupaten Poso, 2022 <i>Consumer Price Index per Month by Expenditure Group (2018=100) in Poso Regency, 2022</i>	198
9.4	Laju Inflasi Bulanan Menurut Kelompok Pengeluaran (2018=100) di Kabupaten Poso, 2022 <i>Monthly Inflation Rate by Expenditure Group (2018=100) in Poso Regency, 2022</i>	202
10.	PENGELUARAN PENDUDUK/POPULATION EXPENDITURE	
10.1	Rata-rata Pengeluaran per Kapita Sebulan Menurut Kelompok Komoditas (rupiah) di Kabupaten Poso, 2021 dan 2022 <i>Monthly Average Expenditure per Capita by Commodity Group (rupiahs) in Poso Regency, 2021 and 2022</i>	214
10.2	Persentase Pengeluaran per Kapita Sebulan Menurut Kelompok Komoditas di Kabupaten Poso, 2021 dan 2022 <i>Percentage of Monthly Expenditure per Capita by Commodity Group in Poso Regency, 2021 and 2022</i>	215
10.3	Persentase Penduduk Menurut Golongan Pengeluaran Per Kapita Sebulan di Kabupaten Poso, 2022	

<i>Percentage of Population by Class of Monthly Expenditure per Capita in Poso Regency, 2022</i>	216
--	-----

11. PERDAGANGAN/TRADE

11.1 Jumlah Sarana Perdagangan Menurut Jenisnya di Kabupaten Poso, 2019–2022 <i>Number of Trading Facilities by Type of Facility in Poso Regency, 2019–2022</i>	224
--	-----

12. SISTEM NERACA REGIONAL/SYSTEM OF REGIONAL ACCOUNTS

12.1. Produk Domestik Regional Bruto Atas Dasar Harga Berlaku Menurut Lapangan Usaha di Kabupaten Poso (miliar rupiah), 2018–2022 <i>Gross Regional Domestic Product at Current Market Prices by Industry in Poso Regency (billion rupiahs), 2018–2022</i>	232
12.2 Produk Domestik Regional Bruto Atas Dasar Harga Konstan 2010 Menurut Lapangan Usaha di Kabupaten Poso (miliar rupiah), 2018–2022 <i>Gross Regional Domestic Product at 2010 Constant Market Prices by Industry in Poso Regency (billion rupiahs), 2018–2022</i>	234
12.3 Distribusi Persentase Produk Domestik Regional Bruto Atas Dasar Harga Berlaku Menurut Lapangan Usaha di Kabupaten Poso, 2018–2022 <i>Percentage Distribution of Gross Regional Domestic Product at Current Market Prices by Industry in Poso Regency, 2018–2022</i>	236
12.4 Laju Pertumbuhan Produk Domestik Regional Bruto Atas Dasar Harga Konstan 2010 Menurut Lapangan Usaha di Kabupaten Poso (persen), 2019–2022 <i>Growth Rate of Gross Regional Domestic Product at 2010 Constant Market Prices by Industry in Poso Regency (percent), 2019–2022</i>	238
12.5 Produk Domestik Regional Bruto Atas Dasar Harga Berlaku Menurut Jenis Pengeluaran di Kabupaten Poso (miliar rupiah), 2018–2022	

	Halaman Page
	<i>Gross Regional Domestic Product at Current Market Prices by Type of Expenditure in Poso Regency (billion rupiahs), 2018–2022</i> 240
12.6	Produk Domestik Regional Bruto Atas Dasar Harga Konstan 2010 Menurut Jenis Pengeluaran di Kabupaten Poso (miliar rupiah), 2018–2022 <i>Gross Regional Domestic Product at 2010 Constant Market Prices by Type of Expenditure in Poso Regency (billion rupiahs), 2018–2022.....</i> 241
13.	PERBANDINGAN ANTAR KABUPATEN/ KOTA/ REGENCY/MUNICIPAL COMPARISON
13.1	Jumlah Penduduk Menurut Kabupaten/Kota di Provinsi Sulawesi Tengah (ribu), 2018–2022 <i>Population by Regency/Municipality in Central Sulawesi Province (thousand), 2018–2022.....</i> 250
13.2	Laju Pertumbuhan Produk Domestik Regional Bruto Atas Dasar Harga Konstan 2010 Menurut Kabupaten/ Kota di Provinsi Sulawesi Tengah (persen), 2019–2022 <i>Rate of Growth of Gross Regional Domestic Products at 2010 Constant Market Prices by Regency/Municipality in Central Sulawesi Province (percent), 2019–2022.....</i> 251
13.3	Jumlah Penduduk Miskin Menurut Kabupaten/Kota di Provinsi Sulawesi Tengah (ribu), 2018–2022 <i>Number of Poor Population by Regency/Municipality in Central Sulawesi Province (thousand), 2018–2022</i> 252
13.4	Indeks Pembangunan Manusia Menurut Kabupaten/ Kota di Provinsi Sulawesi Tengah, 2018–2022 <i>Human Development Index by Regency/Municipality in Central Sulawesi Province, 2018–2022.....</i> 253

<https://posokab.bps.go.id>

DAFTAR GAMBAR/LIST OF FIGURES

		Halaman Page
1.1	Luas Daerah menurut Kabupaten/Kota (%), 2021 <i>Area of Regency/Municipality (%)</i> , 2021	6
1.2	Jarak dari Ibukota Kabupaten/Kota ke Ibukota Provinsi di Provinsi Jawa Tengah (km), 2021 <i>Distance between Regency/Municipality Capital and Province Capital in Jawa Tengah Province (km)</i> , 2021	7
2.1	Luas Daerah menurut Kabupaten/Kota (%), 2021 <i>Area of Regency/Municipality (%)</i> , 2021	18
2.2	19
3.1	Luas Daerah menurut Kabupaten/Kota (%), 2021 <i>Area of Regency/Municipality (%)</i> , 2021	46
3.2	47
4.1	Luas Daerah menurut Kabupaten/Kota (%), 2021 <i>Area of Regency/Municipality (%)</i> , 2021	102
4.2	103
5.1	Luas Daerah menurut Kabupaten/Kota (%), 2021	232
5.2	233
6.1	Luas Daerah menurut Kabupaten/Kota (%), 2021 <i>Area of Regency/Municipality (%)</i> , 2021	314
6.2	315
7.1	Luas Daerah menurut Kabupaten/Kota (%), 2021 <i>Area of Regency/Municipality (%)</i> , 2021	324

	Halaman Page
7.2 ...	
.....	325
8.1 Luas Daerah menurut Kabupaten/Kota (%), 2021	
<i>Area of Regency/Municipality (%)</i> , 2021	336
8.2 ...	
.....	337
9.1 Luas Daerah menurut Kabupaten/Kota (%), 2021	
<i>Area of Regency/Municipality (%)</i> , 2021	358
9.2 ...	
.....	359
10.1 Luas Daerah menurut Kabupaten/Kota (%), 2021	
<i>Area of Regency/Municipality (%)</i> , 2021	372
10.2 ...	
.....	373
11.1 Luas Daerah menurut Kabupaten/Kota (%), 2021	
<i>Area of Regency/Municipality (%)</i> , 2021	386
11.2 ...	
.....	387
12.1 Luas Daerah menurut Kabupaten/Kota (%), 2021	
<i>Area of Regency/Municipality (%)</i> , 2021	400
12.2 ...	
.....	401
13.1 Luas Daerah menurut Kabupaten/Kota (%), 2021	
<i>Area of Regency/Municipality (%)</i> , 2021	414
13.2 ...	
.....	415
14.1 Luas Daerah menurut Kabupaten/Kota (%), 2021	
<i>Area of Regency/Municipality (%)</i> , 2021	472
14.2 ...	
.....	473

PENJELASAN UMUM/EXPLANATORY NOTES

Tanda-tanda, satuan-satuan, dan lain-lainnya yang digunakan dalam publikasi ini adalah sebagai berikut:

Symbols, measurement units, and acronyms which are used in this publication, are as follows:

1. TANDA-TANDA/SYMBOLS

Data tidak tersedia/ <i>Data not available</i>	: ...
Tidak ada atau nol / <i>Null or zero</i>	: -
Data dapat diabaikan/ <i>Data negligible</i>	: 0
Tanda decimal/ <i>Decimal point</i>	: ,
Data tidak dapat ditampilkan/ <i>Not applicable</i>	: NA
Angka estimasi/ <i>Estimated figures</i>	: e
Angka diperbaiki/ <i>Revised figures</i>	: r
Angka sementara/ <i>Preliminary figures</i>	: x
Angka sangat sementara/ <i>Very preliminary figures</i>	: xx
Angka sangat sangat sementara/ <i>Very very preliminary figures</i>	: xxx

2. SATUAN/UNITS

barel/ <i>barrel</i>	: 158,99 liter/ <i>litres</i> = 1/6,2898 m ³
hektar (ha)/ <i>hectare (ha)</i>	: 10 000 m ²
kilometer (km)/ <i>kilometres (km)</i>	: 1 000 meter/ <i>meters (m)</i>
knot/ <i>knot</i>	: 1,8523 km/jam (<i>km/hour</i>)
kuintal/ <i>quintal</i>	: 100 kg
KWh	: 1 000 Watt hour
MWh	: 1 000 KWh
liter (untuk beras)/ <i>litre (for rice)</i>	: 0,80 kg
MMSCF	: 1/35,3 m ³
metrik ton (m.ton)/ <i>metric ton (m. ton)</i>	: 0,98421 long ton = 1 000 kg
ons/ <i>ounce</i>	: 28,31 gram/ <i>grams</i>
ton	: 1 000 kg

Satuan lain: buah, dus, butir, helai/lembar, kaleng, batang, pulsa, ton kilometer (ton-km), jam, menit, persen (%).

Other units: unit, pack, pieces, sheet, tin, pulse, ton-kilometres(ton-km), hour, minute, percent (%).

Perbedaan angka di belakang koma disebabkan oleh pembulatan angka.

The difference in decimal numbers is caused by rounding.

DAFTAR SINGKATAN/ LIST OF ABBREVIATIONS

SI	: Stasiun Iklim
SIMPK	: Stasiun Meteorologi Pertanian Khusus
t.t	: Tempat tidur
BCG	: Bacillus Calmette Guerin
DPT	: Difteri, Pertusis, Tetanus
TT	: Tetanus Toxoid
IOT	: Industri Obat Tradisional/ <i>Traditional Medicine Industry</i>
IKOT	: Industri Kecil Obat Tradisional/ <i>Traditional Medicine Small</i>
Alkes	: Alat kesehatan/ <i>Health Kits</i>
PKRT	: Perbekalan Kesehatan Rumah tangga/ <i>Household Health Logistics</i>
Kompl	: Komplemen/ <i>Complement</i>
IRTP	: Industri Pangan Produksi Rumah Tangga/ <i>Foods Home Industry</i>
PBF	: Pedagang Besar Farmasi/ <i>Pharmacy Whole-seller</i>
GFK	: Gudang Farmasi Kab/Kota/Regency/ <i>Municipality Pharmacy Warehouse</i>
RB	: Rumah Bersalin/ <i>Delivery House</i>
Pustu	: Puskesmas pembantu/ <i>Auxiliary Public Health Center</i>
BP	: Balai Pengobatan/ <i>Polyclinic</i>
TPS	: Tempat Pembuangan Sementara / <i>landfill</i>
Jamkesmas	: Jaminan kesehatan masyarakat miskin/ <i>Poor public health insurance</i>
PJKMU	: Program Jaminan Kesehatan Masyarakat Umum
SIUP	: Surat Ijin Usaha Perdagangan/ <i>Trading Permission Letter</i>
TDP	: Tanda Daftar Perusahaan/ <i>Company Registration Identity</i>
API	: Angka Pengenal Importir/ <i>Importer's Identity Number</i>

Statistik Kunci, 2020–2022 Key Statistics, 2020–2022

Rincian/Description	Satuan/Unit	2020	2021	2022
(1)	(2)	(3)	(4)	(5)
SOSIAL/SOCIAL				
Penduduk ¹ /Population ¹	juta/million			
Laju Pertumbuhan Penduduk ¹ /Population Growth ¹	%			
Angka Harapan Hidup ^{1-e} /Life Expectancy Rate ¹	tahun/years			
Angka Melek Huruf Usia 15+/Literacy Rate Aged 15+	%			
Tingkat Partisipasi Angkatan Kerja -TPAK ^{2,3} Labour Force Participation Rate-LFPR ^{2,3}	%			
Tingkat Pengangguran Terbuka-TPT ^{2,3} Unemployment Rate-UR ^{2,3}	%			
Penduduk Miskin ⁴ /Poor People ⁴	juta/million			
Persentase Penduduk Miskin ⁴ Percentage of Poor People ⁴	%			
Indeks Pembangunan Manusia-IPM ⁵ Human Development Index ⁵	—			
EKONOMI/ECONOMIC				
Produk Domestik Regional Bruto (PDRB) Harga Berlaku ⁶ Gross Regional Domestic Bruto (GRDP) at Current Price ⁶	triliun rupiah trillion rupiahs			
Laju Pertumbuhan Ekonomi ⁷ /Economic Growth ⁷	%			
PDRB Per Kapita Harga Berlaku ^{6,8} Per Capita of GRDP at Current Price ^{6,8}	juta rupiah million rupiahs			

Catatan/Notes: ¹ Data 2019 hasil Data 2020 hasil Hasil Sensus Penduduk (SP) 2020 (September). Data 2021 hasil/The 2019 data was the result of The 2020 data was the result of 2020 Population Census (September). The 2021 data was the result of

² Kondisi Agustus/Condition at August

³ Menggunakan penimbang hasil proyeksi penduduk Survei Penduduk Antar Sensus (SUPAS) 2015/Weighted by the population projection results of the Intercensal Population Survey (SUPAS) 2015

⁴ Kondisi Maret/Condition at March

⁵ Sejak tahun 2010, IPM dihitung dengan metode baru. Komponen IPM metode baru adalah angka harapan hidup saat lahir, harapan lama sekolah, rata-rata lama sekolah, dan pengeluaran per kapita/Since 2010, HDI was calculated using new method. New HDI component are life expectancy at birth, expected years of schooling, means years of schooling, and expenditure per capita

⁶ Mulai tahun 2010 mengadopsi System of National Account 2008 (SNA 2008)/Since 2010 is in line with System of National Account 2008 (SNA 2008)

⁷ Menggunakan tahun dasar 2010 (2010=100)/Using 2010 base year (2010=100)

⁸ Menggunakan proyeksi penduduk berdasarkan hasil SP2010/Using population projection based on SP2010

01

GEOGRAFI DAN IKLIM
GEOGRAPHY AND CLIMATE



INFOGRAFIS
PEMBATAS BAB 01

<https://posokab.bps.go.id>

PENJELASAN TEKNIS

1. Secara astronomis, Kabupaten Poso terletak pada posisi $120^{\circ}05'96''$ - $120^{\circ}52'4,8''$ Bujur Timur dan $1^{\circ}06'44,892''$ - $2^{\circ}12'53,172''$ Lintang Selatan.
2. Berdasarkan posisi geografisnya Kabupaten Poso memiliki batas-batas: Utara - Teluk Tomini dan Provinsi Sulawesi Utara, Selatan - Provinsi Sulawesi Selatan, Barat - Kabupaten Donggala dan Parigi Moutong, Timur - Kabupaten Tojo Una-Una dan Morowali.
3. Data Curah Hujan (mm) adalah ketinggian air hujan yang terkumpul dalam penakar hujan pada tempat yang data, tidak menyerap, tidak meresap dan tidak mengalir. Unsur hujan 1 (satu) milimeter artinya dalam luasan satu meter persegi pada tempat yang datar tertampung air hujan setinggi satu milimeter atau tertampung air hujan sebanyak satu liter.
4. Suhu udara adalah ukuran energi kinetik rata - rata dari pergerakan molekul - molekul. Suhu suatu benda ialah keadaan yang menentukan kemampuan benda tersebut, untuk memindahkan (transfer) panas ke benda - benda lain atau menerima panas dari benda - benda lain tersebut. Dalam sistem dua benda, benda

TECHNICAL NOTES

1. *Astronomically, Poso Regency is located at position $120^{\circ}05'96''$ - $120^{\circ}52'4,8''$ East Longitude and $1^{\circ}06'44,892''$ - $2^{\circ}12'53,172''$ South Latitude.*
2. *In terms of geographic position, Poso Regency has boundaries as follows North - Tomini Bay and North Sulawesi Province, South - South Sulawesi Province, West - Donggala and Parigi Moutong Regency, East - Tojo Una-Una and Morowali Regency.*
3. *Rainfall (mm) is the height of rainwater collected in a graduated rain on a leve, does not absorb, not pervasive and does not flow. Elements rainy one (1) millimeter means in the area of one square meter in a flat accommodated approximately one millimeter of rain water or rain water accommodated as much as one liter.*
4. *The air temperature is a measure of the kinetic energy - average of the movement of molecules - molecules. Temperature of an object is a state that determines the ability of these objects, to move (transfer) of heat to objects - objects of others or receive heat from objects - objects such other. In a system of two objects, objects that heat loss is said to objects higher temperature*

- yang kehilangan panas dikatakan benda yang bersuhu lebih tinggi.
5. Lama penyinaran matahari merupakan salah satu dari beberapa unsur klimatologi, dan didefinisikan sebagai kekuatan matahari yang melebihi 120 W/m^2 .
 6. Kelembaban udara/legas udara adalah jumlah kandungan uap air yang ada dalam udara. Kandungan uap air di udara berubah-ubah bergantung pada suhu. Makin tinggi suhu, makin banyak kandungan uap airnya. Alat pengukur kelembaban udara adalah higrometer. Kelembaban udara ada 2 jenis sebagai berikut:
 7. Kelembaban mutlak (absolut) yaitu bilangan yang menunjukkan jumlah uap air dalam satuan gram pada satu meter kubik udara.
 8. Kelembaban relatif (nisbi), yaitu angka dalam persen yang menunjukkan perbandingan antara banyaknya uap air yang benar-benar dikandung udara pada suhu tertentu dan jumlah uap air maksimum yang dapat dikandung udara.
 5. *Solar radiation is one of several elements climatology, and is defined as the power of the sun exceeding 120 W/m^2 .*
 6. *Humidity air/air Legas is the amount of water vapor content in the air. The content of water vapor in the air vary depending to temperature. The higher the temperature, the more water vapor content. Humidity gauges are hygrometer. Humidity there are 2 types as follows:*
 7. *The absolute humidity (absolute) is a number that indicates the amount of water vapor in grams in one cubic meter of air.*
 8. *Relative humidity (relative), the figures in percent which shows a comparison between the amount of water vapor actually contained the air at a specific temperature and the maximum amount of water vapor that can be contained in the air.*

ULASAN

Kabupaten Poso memiliki luas 8.712,25 terdiri atas 19 kecamatan pada tahun 2020. Wilayah ini terletak pada deretan Pegunungan Fennema dan Tineba di bagian barat, Pegunungan Takolekaju di bagian barat daya, Pegunungan Verbeek di bagian tenggara, Pegunungan Pompangeo dan Pegunungan Lumut di bagian timur laut. Kecamatan yang terluas adalah Kecamatan Lore Tengah yaitu 976,37 km² atau 11,21 persen dari luas Kabupaten Poso. Luas wilayah yang disajikan dalam publikasi ini adalah perhitungan berdasarkan updating peta SP 2020.

Suhu udara ditentukan oleh tinggi rendahnya tempat/wilayah tersebut terhadap permukaan laut dan jaraknya dari pantai. Selama tahun 2020, suhu udara maksimum tertinggi di Kabupaten Poso terjadi pada bulan September dan Oktober (34,0°C) dan suhu udara minimum terendah terjadi pada bulan September (19,2°C).

Kelembaban udara berkisar antara 84-88 persen, dengan kelembaban udara rata-rata terendah terjadi pada bulan Juli dan Oktober yaitu 84,4 persen dan kelembaban udara rata-rata tertinggi terjadi pada bulan Februari yaitu 87,6 persen.

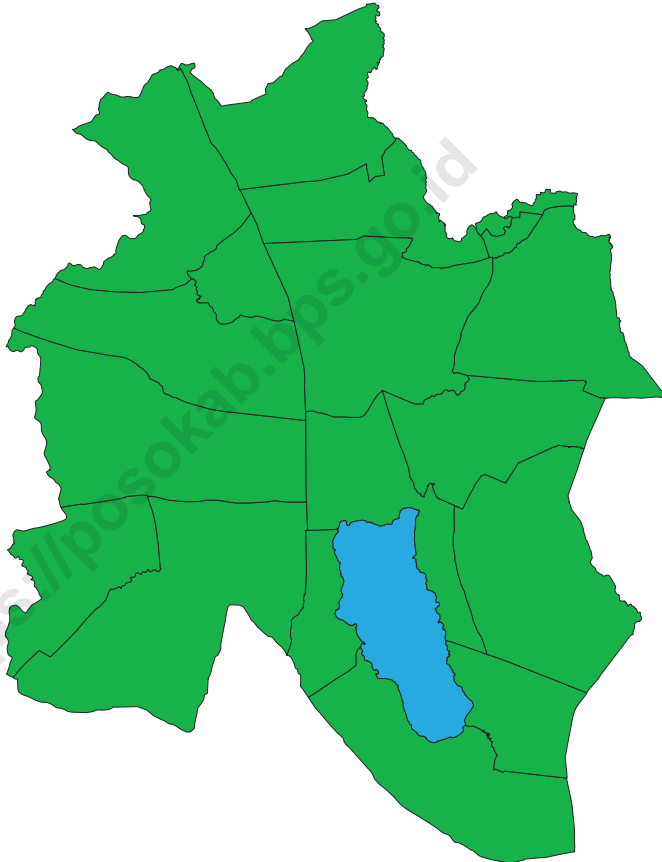
DESCRIPTION

Poso have area of 8.712,25 square kilometers consist of 19 subdistricts in 2018. This area is located on the folds of the mountain range, namely Fennema and Toneba Mountains in the west, Takolekaju Mountains in the southwest, Verbeek Mountains in the southeast, Pompangeo and Lumut Mountains in the northeast. The largest subdistrict is Central Lore subdistrict which is approximately 976,37 km² or 11,21 percent of Poso Regency's area. This Area that serve in publication is a calculation based on map update in SP 2010.

The air temperature is determined by the high and low places / regions to sea level and distance from the shore. During the year 2018, maximum air temperature in Poso Regency was highest in September and October (34.0°C) and lowest minimum air temperature occured in September (19.2°C).

Air humidity ranging from 84-88 percent, where the average humidity is lowest in July and October with 84.4 percent and the highest average humidity occurred in February with 87.6 percent.

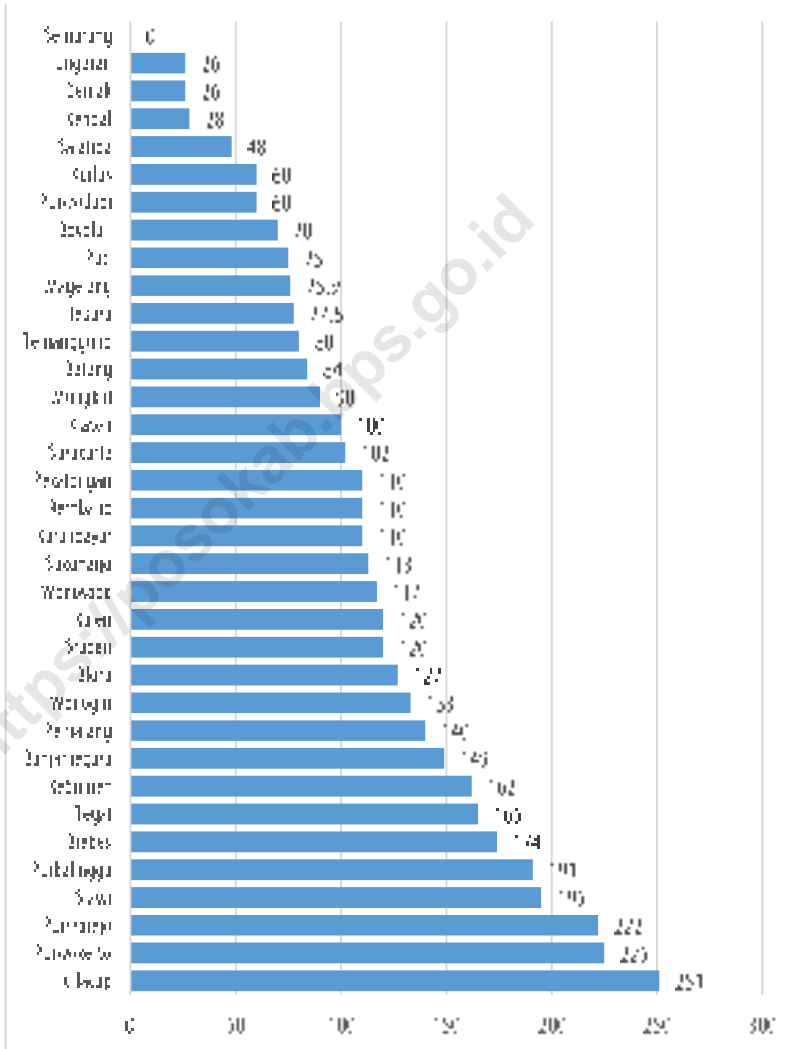
Gambar 1.1 **Luas Daerah menurut Kecamatan (%), 2021**
Figures 1.1 **Area of Subdistrict (%), 2021**



Sumber/Source :

Gambar 1.2
Figures

Jarak dari Ibukota Kecamatan ke Ibukota Kabupaten di Kabupaten Poso (km), 2022
Distance between Subdistrict's Capitals and Regency's Capital in Poso Regency (km), 2022



Sumber/Source: ...

1.1 KEADAAN GEOGRAFI GEOGRAPHY CONDITION

Tabel 1.1.1 **Luas Daerah dan Jumlah Pulau Menurut Kecamatan di Kabupaten Poso, 2021**
Table 1.1.1 **Total Area and Number of Islands by Subdistrict in Poso Regency, 2021**

Kecamatan <i>Subdistrict</i>	Ibukota Kecamatan <i>Capital of Subdistrict</i>	Luas <i>Total Area</i> (km ² /sq.km)
(1)	(2)	(3)
Pamona Selatan	Pendolo	
Pamona Barat	Meko	
Pamona Tenggara	Korobono	
Pamona Utara	Sulewana	
Pamona Pusalemba	Sangele	
Pamona Timur	Taripa	
Lore Selatan	Gintu	
Lore Barat	Lengkeka	
Lore Utara	Wuasa	
Lore Tengah	Doda	
Lore Timur	Maholo	
Lore Peore	Watutau	
Poso Pesisir	Mapane	
Poso Pesisir Selatan	Tangkura	
Poso Pesisir Utara	Tambarana	
Poso Kota	Gebang Rejo	
Poso Kota Selatan	Kawua	
Poso Kota Utara	Lawanga	
Lage	Tagolu	
Kabupaten Poso		7 438,55

Lanjutan Tabel/*Continued Table 1.1.1*

Kecamatan Subdistrict	Persentase terhadap Luas Kabupaten/ Kota Percentage to Regency/Municipal Area	Jumlah Pulau Number of Islands
(1)	(4)	(5)
Pamona Selatan		-
Pamona Barat		-
Pamona Tenggara		-
Pamona Utara		-
Pamona Pusalemba		-
Pamona Timur		-
Lore Selatan		-
Lore Barat		-
Lore Utara		-
Lore Tengah		-
Lore Timur		-
Lore Peore		-
Poso Pesisir		-
Poso Pesisir Selatan		-
Poso Pesisir Utara		-
Poso Kota		-
Poso Kota Selatan		-
Poso Kota Utara		-
Lage		-
Kabupaten Poso	100	-

Catatan/Note: ...

Sumber/Source: Kementrian Dalam Negeri, Keputusan Menteri Dalam Negeri Nomor 050-145 Tahun 2022 tanggal 14 Februari 2022/
Ministry of Home Affairs, The Decree of Home Affairs Minister Number 050-145 Year 2022, 14 February 2022

Tabel 1.1.2 **Tinggi Wilayah dan Jarak ke Ibukota Kabupaten/Kota Menurut Kecamatan di Kabupaten Poso, 2022**
Altitude and Distance to the Capital of Regency/ Municipality by Subdistrict in Poso Regency, 2022

Kecamatan Subdistrict	Tinggi Wilayah (mdpl) Altitude (m a.s.l)	Jarak ke Ibukota Kabupaten/Kota Distance to the Capital of Regency/ Municipality
(1)	(2)	(3)
Pamona Selatan	525	136
Pamona Barat	500	96
Pamona Tenggara	540	129
Pamona Utara	500	56
Pamona Pusalemba	540	59
Pamona Timur	800	91
Lore Selatan	700	124
Lore Barat	540	129
Lore Utara	540	117
Lore Tengah	1400	156
Lore Timur	540	102
Lore Peore	1.300	107
Poso Pesisir	7	13
Poso Pesisir Selatan	15	42
Poso Pesisir Utara	2	45
Poso Kota	25	0
Poso Kota Selatan	16	5
Poso Kota Utara	60	3
Lage	8	7,5

Catatan/Note: ...

Sumber/Source: ...

1.2 KEADAAN IKLIM CLIMATE CONDITION

Tabel 1.2.1 Pengamatan Unsur Iklim Menurut Bulan di Stasiun Meteorologi Kasiguncu Poso, 2022
Observation of Climate Elements By Months at Kasiguncu Poso Meteorology Station, 2022

Bulan Month	Suhu/Temperature (°C)			Kelembaban/Humidity (%)		
	Minimum	Rata-rata Average	Maksimum Maximum	Minimum	Rata-rata Average	Maksimum Maximum
(1)	(2)	(3)	(4)	(5)	(6)	(7)
Januari/January	21,8	26,8	32,8	62,0	87,2	98,0
Februari/February	22,0	26,8	33,0	58,0	86,7	98,0
Maret/March	21,6	27,3	33,4	62,0	86,4	98,0
April/April	22,2	27,5	33,4	57,0	85,7	98,0
Mei/May	22,2	27,5	34,0	62,0	86,5	98,0
Juni/June	22,4	27,4	34,0	53,0	84,8	98,0
Juli/July	22,0	27,0	33,4	55,0	86,1	98,0
Agustus/August	22,4	27,1	34,0	46,0	83,7	100,0
September/September	21,0	27,4	35,0	40,0	83,1	100,0
Oktober/October	22,4	27,4	33,4	57,0	85,2	100,0
November/November	22,4	27,4	33,6	59,0	84,6	100,0
Desember/December	21,8	27,3	33,2	59,0	84,4	98,0

Lanjutan Tabel/*Continued Table 1.2.1*

Bulan Month	Kecepatan Angin (m/det) Wind Velocity (m/sec)			Tekanan Udara/Atmospheric Pressure (mbar)		
	Minimum	Rata-rata Average	Maksimum Maximum	Minimum	Rata-rata Average	Maksimum Maximum
(1)	(8)	(9)	(10)	(11)	(12)	(13)
Januari/January	0,0	1,3	10,0	1003,4	1008,4	1012,5
Februari/February	0,0	1,6	10,0	1003,6	1007,9	1011,5
Maret/March	0,0	1,6	10,0	1002,5	1007,5	1011,6
April/April	0,0	1,7	10,0	1003,6	1007,5	1011,2
Mei/May	0,0	1,7	10,0	1003,1	1008,0	1011,9
Juni/June	0,0	1,8	10,0	1004,0	1008,1	1011,0
Juli/July	0,0	1,6	11,0	1004,8	1008,2	1012,0
Agustus/August	0,0	2,1	12,0	1004,1	1008,3	1012,0
September/September	0,0	2,2	13,0	1004,1	1008,8	1012,4
Oktober/October	0,0	1,9	13,0	1002,9	1007,9	1012,0
November/November	0,0	1,9	10,0	1003,1	1008,0	1012,0
Desember/December	0,0	1,6	13,0	1000,1	1006,5	1011,3

Lanjutan Tabel/*Continued Table 1.2.1*

Bulan Month	Jumlah Curah Hujan Number of Precipitation (mm)	Jumlah Hari Hujan (hari) Number of Rainy Days (day)	Penyinaran Matahari Duration of Sunshine (%)
(1)	(14)	(15)	(16)
Januari/January	220,5	19	4,7
Februari/February	139,0	17	4,7
Maret/March	323,3	18	5,4
April/April	281,2	16	4,8
Mei/May	284,9	17	4,3
Juni/June	176,9	20	3,6
Juli/July	317,4	21	4,1
Agustus/August	117,0	16	5,1
September/September	176,5	13	6,4
Oktober/October	226,9	22	6,5
November/November	271,4	14	6,2
Desember/December	161,3	11	3,4

Catatan/Note: *Calm* adalah kecepatan angin mendekati nol/*Calm is wind velocity close to zero*

Sumber/Source: Badan Meteorologi, Klimatologi, dan Geofisika/Meteorological, Climatological, and Geophysical Agency

02

**PEMERINTAHAN
GOVERNMENT**



INFOGRAFIS
PEMBATAS BAB 02

<https://posokab.bps.go.id>

PENJELASAN TEKNIS**TECHNICAL NOTES**

- | | |
|---|--|
| <p>1. Anggota Dewan Perwakilan Rakyat Daerah (DPRD) dipilih melalui pemilihan umum (pemilu) dan dilantik dalam masa jabatan lima tahun.</p> | <p>1. <i>Regional House of Representatives (DPRD) members are elected through a general election and appointed for a five-years membership.</i></p> |
| <p>2. Berdasarkan Undang-Undang no Republik Indonesia no. 43 tahun 1999 Tentang Pokok-Pokok Kepegawaian, yang dimaksud Pegawai Negeri adalah setiap warga negara Republik Indonesia yang telah memenuhi syarat yang ditentukan, diangkat oleh pejabat yang berwenang dan disertai tugas dalam suatu jabatan negeri, atau disertai tugas negara lainnya, dan digaji berdasarkan peraturan perundang-undangan yang berlaku.</p> | <p>2. <i>The Based on the Law of the Republic of Indonesia no. 43 1999 About the Principal Officer, which meant Servants is every citizen of the Republic of Indonesia that has been qualified specified, appointed by the competent authority and entrusted with tasks in an office abroad, or entrusted with the task of other countries, and are paid based on laws applicable.</i></p> |
| <p>3. Pasal 2 Ayat 1 UU RI no. 43 tahun 1999 tentang Pokok-Pokok Kepegawaian, membagi Pegawai Negeri menjadi 3 yaitu:</p> <ul style="list-style-type: none"> - Pegawai Negeri Sipil - Anggota Tentara Republik Indonesia - Anggota Kepolisian Negara Republik Indonesia <p>Pada pasal 2 ayat 2 Pegawai Negeri Sipil di bedakan menjadi 2 yaitu :</p> <ul style="list-style-type: none"> - Pegawai Negeri Sipil Pusat - Pegawai Negeri Sipil Daerah | <p>3. <i>Article 2 Paragraph 1 of Law of the Republic of Indonesia no. 43 1999 About the Principal Officer, divide into 3 Servants. Government employees</i></p> <ul style="list-style-type: none"> - <i>Members of the Army of the Republic of Indonesia</i> - <i>Members of the Indonesian National Police</i> <p><i>In Article 2, paragraph 2 of Civil Servants to differentiate into two, namely:</i></p> <ul style="list-style-type: none"> - <i>Centre for Civil Servants</i> - <i>Regional Civil Servants</i> |
| <p>4. Pegawai Negeri Sipil Pusat adalah Pegawai Negeri Sipil yang gajinya dibebankan pada Anggaran</p> | <p>4. <i>Civil Service Centre is a Civil Servant whose salary is charged to the Budget of the State and working in the Ministry, non- governmental Organization Department,</i></p> |

Pendapatan dan Belanja Negara dan bekerja pada Departemen, Lembaga pemerintah non-Departemen, Kesekretariatan Lembaga Tertinggi/Tinggi Negara, Instansi Vertikal di Daerah Propinsi/ Kabupaten/ Kota, Kepaniteraan Pengadilan, atau dipekerjakan untuk menyelenggarakan tugas negara lainnya.

5. Pegawai Negeri Sipil Daerah adalah Pegawai Negeri Sipil Daerah Propinsi/Kabupaten/ Kota yang gajinya dibebankan pada Anggaran Pendapatan dan Belanja Daerah dan bekerja pada Pemerintah Daerah, atau dipekerjakan di luar instansi induknya.

Secretariat highest institution/ High Country, Vertical Institutions at Provincial/ District/Municipality, the Clerk of Court, or hired to carry out the task of other countries.

5. *Regional Civil Servants is a Civil Servants in a provincial/regional/ municipal salary is charged to the budget of Regional and Local Government is working on, or employed outside the parent institution.*

ULASAN

Wilayah Administrasi Kabupaten Poso terdiri dari 19 kecamatan yang membawahi 142 desa definitif dan 28 kelurahan.

Kabupaten Poso mengalami beberapa kali pemekaran kecamatan dan desa. Kemudian sejak tahun 2012, Kabupaten Poso terdiri atas 19 kecamatan.

Jumlah anggota DPRD Kabupaten Poso di Tahun 2018 sebanyak 30 orang, terdiri dari 26 laki-laki dan 4 perempuan.

Pegawai Negeri Sipil (PNS) di lingkungan Pemerintah Daerah Kabupaten Poso pada tahun 2021 mencapai XXX orang. PNS tersebut XXX persen berada pada jenjang golongan III, XXX persen berada pada jenjang golongan II, XXX persen berada pada jenjang golongan IV, dan sisanya pada jenjang golongan I. Dilihat dari pendidikannya, mayoritas PNS Pemda Kabupaten Poso berpendidikan S1 (XXX persen) dan pendidikan SLTA atau sederajat (XXX persen).

DESCRIPTION

Poso Regency's administration area consists of 19 Districts in charge of 142 definitive villages 28 urban villages.

Poso regency has undergone several expansion by districts and villages. Then since 2012, Poso regency consists of 19 subdistricts, namely

Number of Representatives DPRD of Poso regency in 2018 as many as 30 people, consisting of 26 men and 4 women.

Total civil servants (PNS) in regional government of Poso regency in 2021 were XXX persons. They were classified as level of III (XXX percent), level of II (XXX percent) and, level of IV (XXX percent), and the other as level of I. Refer to their education attainment, most of them were graduated from S1 (XXX percent) and graduated from senior high school or on the parallel (XXX percent).

Gambar 2.1 **Luas Daerah menurut Kecamatan (%), 2022**
Figures **Area of Subdistrict (%), 2022**



Sumber/Source : ...

Gambar 2.2 ...
Figures 2.2 ...



Gambar 2.2

Sumber/Source : ...

2.1 WILAYAH ADMINISTRATIF ADMINISTRATIVE AREA

Tabel 2.1.1 **Jumlah Desa¹/Kelurahan Menurut Kecamatan di Kabupaten Poso, 2018–2022**
Table 2.1.1 **Number of Villages¹/Kelurahan by Subdistrict in Poso Regency, 2018–2022**

Kecamatan Subdistrict	2018	2019	2020	2021	2022
(1)	(2)	(3)	(4)	(5)	(6)
Pamona Selatan	12	12	12	12	12
Pamona Barat	6	6	6	6	6
Pamona Tenggara	9	9	9	9	9
Pamona Utara	8	8	8	8	8
Pamona Pusalemba	6	6	6	6	6
Pamona Timur	11	11	11	11	11
Lore Selatan	13	13	13	13	13
Lore Barat	10	10	10	10	10
Lore Utara	7	7	7	7	7
Lore Tengah	8	8	8	8	8
Lore Timur	5	5	5	5	5
Lore Peore	5	5	5	5	5
Poso Pesisir	16	16	16	16	16
Poso Pesisir Selatan	9	9	9	9	9
Poso Pesisir Utara	10	10	10	10	10
Poso Kota	16	16	16	16	16
Poso Kota Selatan	7	7	7	7	7
Poso Kota Utara	7	7	7	7	7
Lage	5	5	5	5	5
Kabupaten Poso	170	170	170	170	170

Catatan/Note: ¹Termasuk Unit Permukiman Transmigrasi (UPT)/Include Transmigration Settlement Unit

Sumber/Source: ...

2.2 DEWAN PERWAKILAN RAKYAT DAERAH REGIONAL HOUSE OF REPRESENTATIVE

Tabel 2.2.1 Jumlah Anggota Dewan Perwakilan Rakyat Daerah Menurut Partai Politik dan Jenis Kelamin di Kabupaten Poso, 2022
Number of Regional House of Representatives's Members by Political Parties and Sex in Poso Regency 2022

Partai Politik <i>Political Parties</i>	Laki-laki <i>Male</i>	Perempuan <i>Female</i>	Jumlah <i>Total</i>
(1)	(2)	(3)	(4)
1. Demokrat	2	3	5
2. Golkar	4	3	7
3. Nasdem	4	-	4
4. PDIP	3	-	3
5. Gerindra	3	-	3
6. Gabungan			
- PAN	1	-	1
- PKS	2	-	2
- Hanura	1	-	1
- PPP	1	-	1
- Perindo	1	-	1
- Berkarya	2	-	2
Kabupaten Poso	24	6	30

Catatan/Note: ...

Sumber/Source: ...

2.3 SUMBER DAYA MANUSIA HUMAN RESOURCES

Tabel 2.3.1 **Jumlah Pegawai Negeri Sipil Menurut Jabatan dan Jenis Kelamin di Kabupaten Poso, Desember 2021 dan Desember 2022**
Number of Civil Servants by Occupation and Sex in Poso Regency, December 2021 and December 2022

Jabatan <i>Occupation</i>	2021		Jumlah <i>Total</i>
	Laki-laki <i>Male</i>	Perempuan <i>Female</i>	
(1)	(2)	(3)	(4)
Jabatan Pimpinan Tinggi Utama <i>Senior Executives</i>	–	–	–
Jabatan Pimpinan Tinggi Madya <i>Middle Executives</i>	–	–	–
Jabatan Pimpinan Tinggi Pratama <i>Junior Executives</i>	23	4	27
Administrator/Administrator	104	27	131
Pengawas/Supervisor	299	237	536
Eselon V/5 th Echelon	–	3	3
Jabatan Fungsional Dosen <i>Certain Functional Position for Lecturer</i>	657	1 445	2 102
Jabatan Fungsional Guru <i>Certain Functional Position for Teacher</i>	–	–	–
Jabatan Fungsional Medis <i>Certain Functional Position for Medical Field</i>	128	633	761
Jabatan Fungsional Teknis <i>Certain Functional Position for Technical Field</i>	124	71	195
Jabatan Fungsional Umum/Pelaksana <i>General Functional Position</i>	1 271	1 299	2 570
Jumlah/Total	2 606	3 719	6 325

Lanjutan Tabel/*Continued Table 2.3.1*

Jabatan <i>Occupation</i>	2022		
	Laki-laki <i>Male</i>	Perempuan <i>Female</i>	Jumlah <i>Total</i>
(1)	(2)	(3)	(4)
Jabatan Pimpinan Tinggi Utama <i>Senior Executives</i>			
Jabatan Pimpinan Tinggi Madya <i>Middle Executives</i>			
Jabatan Pimpinan Tinggi Pratama <i>Junior Executives</i>			
Administrator/ <i>Administrator</i>			
Pengawas/ <i>Supervisor</i>			
Eselon V/5 th Echelon			
Jabatan Fungsional Dosen <i>Certain Functional Position for Lecturer</i>			
Jabatan Fungsional Guru <i>Certain Functional Position for Teacher</i>			
Jabatan Fungsional Medis <i>Certain Functional Position for Medical Field</i>			
Jabatan Fungsional Teknis <i>Certain Functional Position for Technical Field</i>			
Jabatan Fungsional Umum/Pelaksana <i>General Functional Position</i>			
Jumlah/Total			

Catatan/Note: ...

Sumber/Source: Badan Kepegawaian Negara (BKN)/National Civil Service Agency

Tabel
Table 2.3.2**Jumlah Pegawai Negeri Sipil Menurut Tingkat Pendidikan dan Jenis Kelamin di Kabupaten Poso, Desember 2021 dan Desember 2022**
Number of Civil Servants by Educational Level and Sex in Poso Regency, Desember 2021 and Desember 2022

Tingkat Pendidikan <i>Educational Level</i>	2021		
	Laki-laki <i>Male</i>	Perempuan <i>Female</i>	Jumlah <i>Total</i>
(1)	(2)	(3)	(4)
Sekolah Dasar (SD) <i>Primary School</i>	14	3	17
Sekolah Menengah Pertama (SMP) <i>Junior High School</i>	37	20	57
Sekolah Menengah Atas (SMA) <i>Senior High School</i>	986	828	1 814
Diploma I/Akta I <i>Diploma I/Akta I</i>	6	23	29
Diploma II/Akta II <i>Diploma II/Akta II</i>	74	157	231
Diploma III/Akta III <i>Diploma III/Akta III</i>	92	353	445
Diploma IV/Akta IV <i>Diploma IV/Akta IV</i>	26	48	74
S1/Sarjana <i>Under Graduate/Bachelor</i>	1 219	2 165	3 384
S2/Pasca Sarjana <i>Graduate</i>	148	119	267
S3/Doktor/Ph.D <i>Post Graduate</i>	4	3	7
Jumlah/Total	2 606	3 719	6 325

Lanjutan Tabel/*Continued Table 2.3.2*

Tingkat Pendidikan <i>Educational Level</i>	2022		
	Laki-laki <i>Male</i>	Perempuan <i>Female</i>	Jumlah <i>Total</i>
(1)	(2)	(3)	(4)
Sekolah Dasar (SD) <i>Primary School</i>			
Sekolah Menengah Pertama (SMP) <i>Junior High School</i>			
Sekolah Menengah Atas (SMA) <i>Senior High School</i>			
Diploma I/Akta I <i>Diploma I/Akta I</i>			
Diploma II/Akta II <i>Diploma II/Akta II</i>			
Diploma III/Akta III <i>Diploma III/Akta III</i>			
Diploma IV/Akta IV <i>Diploma IV/Akta IV</i>			
S1/Sarjana <i>Under Graduate/Bachelor</i>			
S2/Pasca Sarjana <i>Graduate</i>			
S3/Doktor/Ph.D <i>Post Graduate</i>			
Jumlah/Total			

Catatan/Note: ...

Sumber/Source: Badan Kepegawaian Negara (BKN)/National Civil Service Agency

Tabel
Table 2.3.3

**Jumlah Pegawai Negeri Sipil Menurut Tingkat
Kepangkatan dan Jenis Kelamin di Kabupaten Poso,
Desember 2021 dan Desember 2022**
*Number of Civil Servants by Hierarchy and Sex in Poso
Regency, Desember 2021 and Desember 2022*

Pangkat/Golongan/Ruang Hierarchy	2021		
	Laki-laki Male	Perempuan Female	Jumlah Total
(1)	(2)	(3)	(4)
Golongan I/Range I	40	23	63
1. I/A (Juru Muda/Junior Clerk)	2	–	2
2. I/B (Juru Muda Tingkat I/First Class Junior Clerk)	3	2	5
3. I/C (Juru/Clerk)	8	4	12
4. I/D (Juru Tingkat I/First Class Clerk)	27	17	44
Golongan II/Range II	865	808	1 673
5. II/A (Pengatur Muda/Junior Supervisor)	55	46	101
6. II/B (Pengatur Muda Tingkat I/First Class Junior Supervisor)	321	333	654
7. II/C (Pengatur/Supervisor)	226	176	402
8. II/D (Pengatur Tingkat I/First Class Supervisor)	263	253	516
Golongan III/Range III	1 254	2 209	3 463
9. III/A (Penata Muda/Junior Superintendent)	227	458	685
10. III/B (Penata Muda Tingkat I/First Class Junior Superintendent)	314	500	814
11. III/C (Penata/Superintendent)	344	621	965
12. III/D (Penata Tingkat I/First Class Superintendent)	369	630	999
Golongan IV/Range IV	447	679	1 126
13. IV/A (Pembina/Administrator)	250	376	626
14. IV/B (Pembina Tingkat I/First Class Administrator)	170	293	463
15. IV/C (Pembina Utama Muda/Junior Administrator)	25	9	34
16. IV/D (Pembina Utama Madya/Middle Administrator)	2	1	3
17. IV/E (Pembina Utama/Senior Administrator)	–	–	–
Jumlah/Total	2 606	3 719	6 325

Lanjutan Tabel/*Continued Table 2.3.3*

Pangkat/Golongan/Ruang <i>Hierarchy</i>	2022		
	Laki-laki <i>Male</i>	Perempuan <i>Female</i>	Jumlah <i>Total</i>
(1)	(2)	(3)	(4)
Golongan I/Range I			
1. I/A (Juru Muda/ <i>Junior Clerk</i>)			
2. I/B (Juru Muda Tingkat I/ <i>First Class Junior Clerk</i>)			
3. I/C (Juru/ <i>Clerk</i>)			
4. I/D (Juru Tingkat I/ <i>First Class Clerk</i>)			
Golongan II/Range II			
5. II/A (Pengatur Muda/ <i>Junior Supervisor</i>)			
6. II/B (Pengatur Muda Tingkat I/ <i>First Class Junior Supervisor</i>)			
7. II/C (Pengatur/ <i>Supervisor</i>)			
8. II/D (Pengatur Tingkat I/ <i>First Class Supervisor</i>)			
Golongan III/Range III			
9. III/A (Penata Muda/ <i>Junior Superintendent</i>)			
10. III/B (Penata Muda Tingkat I/ <i>First Class Junior Superintendent</i>)			
11. III/C (Penata/ <i>Superintendent</i>)			
12. III/D (Penata Tingkat I/ <i>First Class Superintendent</i>)			
Golongan IV/Range IV			
13. IV/A (Pembina/ <i>Administrator</i>)			
14. IV/B (Pembina Tingkat I/ <i>First Class Administrator</i>)			
15. IV/C (Pembina Utama Muda/ <i>Junior Administrator</i>)			
16. IV/D (Pembina Utama Madya/ <i>Middle Administrator</i>)			
17. IV/E (Pembina Utama/ <i>Senior Administrator</i>)			
Jumlah/Total			

Catatan/Note: ...

Sumber/Source: Badan Kepegawaian Negara (BKN)/*National Civil Service Agency*

2.4 KEUANGAN PEMERINTAH GOVERNMENT FINANCE

Tabel 2.4.1 Realisasi Pendapatan Pemerintah Kabupaten Poso Menurut Jenis Pendapatan (ribu rupiah), 2019–2022
Table 2.4.1 Actual Poso Regency Government Revenues by Kind of Revenues (thousand rupiahs), 2019–2022

Jenis Pendapatan/Kind of Revenues	2019	2020
(1)	(2)	(3)
1. Pendapatan Asli Daerah (PAD)/Regional Revenue	101 545 851	101 545 851
1.1 Pajak Daerah/Regional Tax	18 587 634	18 587 634
1.2 Retribusi Daerah/Regional Retribution	4 676 191	4 676 191
1.3 Hasil Perusahaan Milik Daerah dan Pengelolaan Kekayaan Daerah yang Dipisahkan Regional-Owned Company Revenue and Separated Management of Regional Wealth	2 391 114	2 391 114
1.4 Lain-lain PAD yang Sah/Other Regional Revenue	75 890 914	75 890 914
2. Dana Perimbangan/Balance Funds	1 003 897 751	1 003 897 751
2.1 Bagi Hasil Pajak/Tax Sharing Revenue	10 077 407	10 077 407
2.2 Bagi Hasil Bukan Pajak/Sumber Daya Alam Non-Tax Sharing Revenue/Natural Resources	30 421 240	30 421 240
2.3 Dana Alokasi Umum/General Allocation Fund	683 391 776	683 391 776
2.4 Dana Alokasi Khusus/Special Allocation Fund	280 007 327	280 007 327
3. Lain-lain Pendapatan yang Sah/Other Revenue	251 659 258	251 659 258
3.1 Pendapatan Hibah/Grant	10 971 703	10 971 703
3.2 Dana Darurat/Emergency Fund	0	0
3.3 Dana Bagi Hasil Pajak dari Provinsi dan Pemerintah Daerah Lainnya/Tax Sharing Revenue from Provincial and Other Regional Governments	41 763 054	41 763 054
3.4 Dana Penyesuaian dan Otonomi Daerah Regional Adjustment and Autonomy Fund	195 436 681	195 436 681
3.5 Bantuan Keuangan dari Provinsi atau Pemerintah Daerah Lainnya/Financial Assistance from Provincial or Other Regional Governments	0	0
3.6 Lainnya/Others	3 487 820	3 487 820
Jumlah/Total	1 357 102 860	1 357 102 860

Lanjutan Tabel/*Continued Table 2.4.1*

Jenis Pendapatan/ <i>Kind of Revenues</i>	2021	2022
(1)	(4)	(5)
1. Pendapatan Asli Daerah (PAD)/<i>Regional Revenue</i>		
1.1 Pajak Daerah/ <i>Regional Tax</i>		
1.2 Retribusi Daerah/ <i>Regional Retribution</i>		
1.3 Hasil Perusahaan Milik Daerah dan Pengelolaan Kekayaan Daerah yang Dipisahkan <i>Regional-Owned Company Revenue and Separated Management of Regional Wealth</i>		
1.4 Lain-lain PAD yang Sah/ <i>Other Regional Revenue</i>		
2. Dana Perimbangan/<i>Balance Funds</i>		
2.1 Bagi Hasil Pajak/ <i>Tax Sharing Revenue</i>		
2.2 Bagi Hasil Bukan Pajak/Sumber Daya Alam <i>Non-Tax Sharing Revenue/Natural Resources</i>		
2.3 Dana Alokasi Umum/ <i>General Allocation Fund</i>		
2.4 Dana Alokasi Khusus/ <i>Special Allocation Fund</i>		
3. Lain-lain Pendapatan yang Sah/<i>Other Revenue</i>		
3.1 Pendapatan Hibah/ <i>Grant</i>		
3.2 Dana Darurat/ <i>Emergency Fund</i>		
3.3 Dana Bagi Hasil Pajak dari Provinsi dan Pemerintah Daerah Lainnya/ <i>Tax Sharing Revenue from Provincial and Other Regional Governments</i>		
3.4 Dana Penyesuaian dan Otonomi Daerah <i>Regional Adjustment and Autonomy Fund</i>		
3.5 Bantuan Keuangan dari Provinsi atau Pemerintah Daerah Lainnya/ <i>Financial Assistance from Provincial or Other Regional Governments</i>		
3.6 Lainnya/ <i>Others</i>		
Jumlah/<i>Total</i>		

Catatan/*Note*: ...Sumber/*Source*: ...

Tabel
Table 2.4.2**Realisasi Belanja Pemerintah Kabupaten Poso Menurut
Jenis Belanja (ribu rupiah), 2018–2021
Actual Poso Regency Government Expenditures by Kind of
Expenditures (thousand rupiahs), 2018–2021**

Jenis Pendapatan Kind of Revenues	2019	2020
(1)	(2)	(3)
1. Belanja Tidak Langsung/Indirect Expenditures	140 184 657	140 184 657
1.1 Belanja Pegawai/Personnel Expenditures	0	0
1.2 Belanja Bunga/Interest Expenditures	0	0
1.3 Belanja Subsidi/Subsidies Expenditures	0	0
1.4 Belanja Hibah/Grant Expenditures	53 914 079	53 914 079
1.5 Belanja Bantuan Sosial/Social Aid Expenditures	12 176 692	12 176 692
1.6 Belanja Bagi Hasil/Sharing Fund Expenditure	0	0
1.7 Belanja Bantuan Keuangan Financial Aids Expenditures		
1.8 Belanja Tidak Terduga/Unpredicted Expenditures	65 539 320	65 539 320
2. Belanja Langsung/Direct Expenditures	8 554 566	8 554 566
2.1 Belanja Pegawai/Personnel Expenditures	1 064 415 740	1 064 415 740
2.2 Belanja Barang dan Jasa Goods and Services Expenditures	547 535 833	547 535 833
2.3 Belanja Modal/Capital Expenditure	296 054 089	296 054 089
Jumlah/Total	220 825 818	220 825 818

Lanjutan Tabel/*Continued Table 2.4.2*

Jenis Pendapatan <i>Kind of Revenues</i>	2021	2022
(1)	(4)	(5)
1. Belanja Tidak Langsung/<i>Indirect Expenditures</i>		
1.1 Belanja Pegawai/ <i>Personnel Expenditures</i>		
1.2 Belanja Bunga/ <i>Interest Expenditures</i>		
1.3 Belanja Subsidi/ <i>Subsidies Expenditures</i>		
1.4 Belanja Hibah/ <i>Grant Expenditures</i>		
1.5 Belanja Bantuan Sosial/ <i>Social Aid Expenditures</i>		
1.6 Belanja Bagi Hasil/ <i>Sharing Fund Expenditure</i>		
1.7 Belanja Bantuan Keuangan <i>Financial Aids Expenditures</i>		
1.8 Belanja Tidak Terduga/ <i>Unpredicted Expenditures</i>		
2. Belanja Langsung/<i>Direct Expenditures</i>		
2.1 Belanja Pegawai/ <i>Personnel Expenditures</i>		
2.2 Belanja Barang dan Jasa <i>Goods and Services Expenditures</i>		
2.3 Belanja Modal/ <i>Capital Expenditure</i>		
Jumlah/<i>Total</i>		

Catatan/*Note*: ...Sumber/*Source*: ...

03

**PENDUDUK DAN KETENAGAKERJAAN
POPULATION AND EMPLOYMENT**



**INFOGRAFIS
PEMBATAS BAB 03**

<https://posokab.bps.go.id>

PENJELASAN TEKNIS**TECHNICAL NOTES**

1. Sumber utama data kependudukan adalah sensus penduduk yang dilaksanakan setiap sepuluh tahun sekali. Sensus penduduk telah dilaksanakan sebanyak enam kali sejak Indonesia merdeka, yaitu tahun 1961, 1971, 1980, 1990, 2000, 2010, dan 2020. Di dalam sensus penduduk, pencacahan dilakukan terhadap seluruh penduduk yang berdomisili di wilayah teritorial Indonesia termasuk warga negara asing kecuali anggota korps diplomatik negara sahabat beserta keluarganya. Metode pengumpulan data dalam sensus dilakukan dengan wawancara antara petugas sensus dengan responden dan juga melalui e-census. Pencatatan penduduk menggunakan konsep usual residence, yaitu konsep di mana penduduk biasa bertempat tinggal. Bagi penduduk yang bertempat tinggal tetap dicacah di mana mereka biasa tinggal, sedangkan untuk penduduk yang tidak bertempat tinggal tetap dicacah di tempat di mana mereka ditemukan petugas sensus pada malam 'Hari Sensus'. Termasuk penduduk yang tidak bertempat tinggal tetap adalah tuna wisma, awak kapal berbendera Indonesia, penghuni perahu/ rumah apung, masyarakat terpencil/

1. *The main source of demographic data is population census, which is conducted every ten years. Population Census has been conducted six times since Indonesia's independence: 1961, 1971, 1980, 1990, 2000, and 2010. The population census enumerates all residents who domicile in the entire territory of Indonesia including foreign citizens except the diplomatic corps members and their families. The method of data collection in a population census involves interviewing respondents and conducting e-census. Enumeration of the population uses the concept of "usual residence", which is the concept of "places where people usually live". De jure was applied to the permanent residents, while de facto was applied to non-permanent residents. The permanent residents were enumerated in place where they normally live, the non-permanent residents were enumerated where they were found by the enumerators, on the night of 'Census Date'. The non permanent residents include homeless people, ship crew, boat people, remote area community, and internally displaced persons. Those who had permanent residence and had been travelling away from their home for six months or more were not enumerated in*

terasing, dan pengungsi. Bagi mereka yang mempunyai tempat tinggal tetap dan sedang bepergian ke luar wilayah lebih dari enam bulan, tidak dicacah di tempat tinggalnya, tetapi dicacah di tempat tujuannya. Untuk tahun yang tidak dilaksanakan sensus penduduk, data kependudukan diperoleh dari hasil proyeksi penduduk. Proyeksi penduduk merupakan suatu perhitungan ilmiah yang didasarkan pada asumsi dari komponen-komponen perubahan penduduk, yaitu kelahiran, kematian, dan migrasi. Proyeksi penduduk Indonesia 2010–2035 menggunakan data dasar penduduk hasil SP2010.

2. Penduduk Indonesia adalah semua orang yang berdomisili di wilayah teritorial Indonesia selama 6 bulan atau lebih dan atau mereka yang berdomisili kurang dari 6 bulan tetapi bertujuan menetap.
3. Laju pertumbuhan penduduk adalah angka yang menunjukkan persentase pertambahan penduduk dalam jangka waktu tertentu.
4. Kepadatan penduduk adalah rasio banyaknya penduduk per kilometer persegi.
5. Rasio jenis kelamin adalah

their permanent place, but in the place where they were during the census. For the periods where the population census is not conducted, population projection is done to estimate population during those years. The population projection is an estimate based on the demographic components commit on a common provision for food and other essentials of living. Common provision for food means one organising daily needs for all of household members.

2. *The population of Indonesia are all residents of the entire territory of Indonesia who have stayed for six months or longer, and those who intended to stay more than six months even though their length of stay is less than six months.*
3. *The growth rate of population is the number that show percentage of population growth within a specified period.*
4. *Population density is ratio of population per square kilometer.*
5. *Sex ratio is the ratio of males population to females population in a given area and time, usually expressed as the number of males for every 100 females.*
6. *Population distribution is the pattern of population distribution in an area, either by geographic*

perbandingan antara penduduk laki - laki dan penduduk perempuan pada suatu wilayah dan waktu tertentu. Biasanya dinyatakan dengan banyaknya penduduk laki-laki untuk 100 penduduk perempuan.

6. Distribusi penduduk adalah pola persebaran penduduk di suatu wilayah, baik berdasarkan batas- batas geografis maupun berdasarkan batas-batas administrasi pemerintahan.
7. Komposisi penduduk adalah pola persebaran penduduk menurut karakteristiknya, contoh: penduduk menurut kelompok umur, penduduk menurut jenis kelamin.
8. Rumah tangga adalah seseorang atau sekelompok orang yang mendiami sebagian atau seluruh bangunan fisik/sensus dan biasanya tinggal bersama serta pengelolaan makan dari satu dapur. Yang dimaksud makan dari satu dapur adalah jika pengurusan kebutuhan sehari-harinya dikelola bersama- sama menjadi satu.
9. Anggota rumah tangga adalah semua orang yang biasanya bertempat tinggal di suatu rumah tangga, baik yang berada di rumah pada waktu pencacahan maupun yang

boundaries or by government administrative boundaries.

7. *Population composition is the pattern of population distribution by its characteristics, example: population by age group, population by sex.*
8. *Household is an individual or group of people living in a physical/census building unit or part of it and usually commit on a common provision for food and other essentials of living. Common provision for food means one organising daily needs for all of household members.*
9. *Household member are those who usually lives in a household regardless of their location at the time of enumeration.*
10. *Average household size is the average number of household members per household.*
11. *Working age population is persons of 15 years and over.*
12. *Labor force or economically active are persons of 15 years and over, who in the previous week were working, temporarily absent from work but having jobs, and unemployment.*
13. *Working is economic activity conducted by a person and intended to earn income by doing*

- sementara tidak ada.
10. Rata-rata anggota rumah tangga adalah angka yang menunjukkan rata-rata jumlah anggota rumah tangga per rumah tangga.
 11. Penduduk usia kerja adalah penduduk yang berumur 15 tahun ke atas.
 12. Angkatan kerja adalah penduduk usia kerja (15 tahun ke atas) yang bekerja, punya pekerjaan namun sementara tidak bekerja, dan pengangguran.
 13. Bekerja adalah kegiatan ekonomi yang dilakukan oleh seseorang dengan maksud memperoleh atau membantu memperoleh pendapatan atau keuntungan dan lamanya bekerja paling sedikit 1 jam secara terus menerus dalam seminggu yang lalu (termasuk pekerja keluarga tanpa upah yang membantu dalam suatu usaha/ kegiatan ekonomi).
 14. Jumlah jam kerja seluruhnya adalah jumlah jam kerja yang digunakan untuk bekerja (tidak termasuk jam kerja istirahat resmi dan jam kerja yang digunakan untuk hal-hal di luar pekerjaan).
 15. Lapangan usaha adalah bidang kegiatan dari pekerjaan/tempat bekerja di mana seseorang bekerja. Klasifikasi lapangan
 - work or helping to do work at least one hour continuously during the reference week (including unpaid family worker/s for any economic activity).*
 14. *Total working hours is the total hours spent by an employee to perform all jobs (excluding the time used for other activities which are not classified as work).*
 15. *Industry is field of a person's activity or establishment. The classification of industries follows the Indonesia Standard Industrial Classification (KBLI) in one digit.*
 16. *Employment status is the status of a person at his place of work or establishment where he was employed.*
 17. *Own-account worker is a person who works at his own risk without assisted by paid per mount worker or unpaid worker include technical job or skill job.*
 18. *Employer assisted by temporary workers/unpaid worker is a person who works at his own risk and assisted by temporary worker/ unpaid worker.*
 19. *Employer assisted by permanent workers/paid workers is a person who does his business at her/ his own risk at least one assisted by paid permanent worker.*

- usaha mengikuti Klasifikasi Baku Lapangan Usaha Indonesia (KBLI dalam 1 digit.
16. Status pekerjaan adalah kedudukan seseorang dalam unit usaha/kegiatan dalam melakukan pekerjaan.
 17. Berusaha sendiri tanpa dibantu orang lain adalah bekerja atau berusaha dengan menanggung risiko secara ekonomis, yaitu dengan tidak kembalinya ongkos produksi yang telah dikeluarkan dalam rangka usahanya tersebut, serta tidak menggunakan pekerja dibayar maupun pekerja tak dibayar, termasuk yang sifat pekerjaannya memerlukan teknologi atau keahlian khusus.
 18. Berusaha dibantu buruh tidak tetap/buruh tidak dibayar adalah bekerja atau berusaha atas risiko sendiri, dan menggunakan buruh/ pekerja tak dibayar dan atau buruh/ pekerja tidak tetap.
 19. Berusaha buruh dibantu tetap/buruh adalah dibayar berusaha atas risiko sendiri dan mempekerjakan paling sedikit satu orang buruh/ pekerja tetap yang dibayar.
 20. Buruh/karyawan/pegawai adalah seseorang yang bekerja pada orang lain atau instansi/kantor/perusahaan secara tetap
 20. *Employee is a person who work permanently for other people or institution/office/ company and gains some money/cash or goods as wage/salary. Labor who have no permanent employer is not categorized as a laborer/worker/ employee but casual worker. A laborers in general is considered to have a permanent employer if he has the same employer during the past month, particularly for building construction sector is 3 months. If the employer is an institution, more than 1 (one employer is allowed.*
 21. *Casual employee is a person who does not work permanently for other people/employer/ institution (more than 1 employer during the last 1 month) in agricultural sector, either home industry or not home industry, or in non-agricultural sector based on remuneration paid with money or goods, and based on daily or contact payment system.*
 22. *Unpaid worker is a person who intended to work without pay, either with money or good, in an establishment run by other members of the family, relative or neighbour.*

dengan menerima upah/gaji baik berupa uang maupun barang. Buruh yang tidak mempunyai majikan tetap, tidak digolongkan sebagai buruh/karyawan, tetapi sebagai pekerja bebas. Seseorang dianggap memiliki majikan tetap jika memiliki 1 (satu) majikan (orang/ rumah tangga) yang sama dalam sebulan terakhir, khusus pada sektor bangunan batasannya tiga bulan. Apabila majikannya instansi/ lembaga, boleh lebih dari satu.

21. Pekerja bebas adalah seseorang yang bekerja pada orang lain/ majikan/institusi yang tidak tetap (lebih dari 1 majikan dalam sebulan terakhir) di usaha pertanian baik berupa usaha rumah tangga maupun bukan usaha rumah tangga, ataupun di non pertanian atas dasar balas jasa dengan menerima upah atau imbalan baik berupa uang maupun barang, dan baik dengan sistem pembayaran harian maupun borongan.
22. Pekerja tak dibayar adalah seseorang yang bekerja membantu usaha untuk memperoleh penghasilan/ keuntungan yang dilakukan oleh salah seorang anggota rumah tangga atau bukan anggota rumah tangga tanpa mendapat upah/gaji baik berupa uang maupun barang.

ULASAN

Lorem ipsum dolor sit amet, consectetur adipiscing elit, sed diam nonummy nibh euismod tincidunt ut laoreet dolore magna aliquam erat volutpat. Ut wisi enim ad minim veniam, quis nostrud exerci tation ullamcorper suscipit lobortis nisl ut aliquip ex ea commodo consequat. Duis autem vel eum iriure dolor in hendrerit in vulputate velit esse molestie consequat, vel illum dolore eu feugiat nulla facilisis at vero eros et accumsan et iusto odio dignissim qui blandit praesent luptatum zzril delenit augue dui dolore te feugait nulla facilisi.

Lorem ipsum dolor sit amet, consectetur adipiscing elit, sed diam nonummy nibh euismod tincidunt ut laoreet dolore magna aliquam erat volutpat. Ut wisi enim ad minim veniam, quis nostrud exerci tation ullamcorper suscipit lobortis nisl ut aliquip ex ea commodo consequat. Duis autem vel eum iriure dolor in hendrerit in vulputate velit esse molestie consequat, vel illum dolore eu feugiat nulla facilisis at vero eros et accumsan et iusto odio dignissim qui blandit praesent luptatum zzril delenit augue dui dolore te feugait nulla facilisi.

Lorem ipsum dolor sit amet, consectetur adipiscing elit, sed.

DESCRIPTION

Lorem ipsum dolor sit amet, consectetur adipiscing elit, sed diam nonummy nibh euismod tincidunt ut laoreet dolore magna aliquam erat volutpat. Ut wisi enim ad minim veniam, quis nostrud exerci tation ullamcorper suscipit lobortis nisl ut aliquip ex ea commodo consequat. Duis autem vel eum iriure dolor in hendrerit in vulputate velit esse molestie consequat, vel illum dolore eu feugiat nulla facilisis at vero eros et accumsan et iusto odio dignissim qui blandit praesent luptatum zzril delenit augue dui dolore te feugait nulla facilisi.

Lorem ipsum dolor sit amet, consectetur adipiscing elit, sed diam nonummy nibh euismod tincidunt ut laoreet dolore magna aliquam erat volutpat. Ut wisi enim ad minim veniam, quis nostrud exerci tation ullamcorper suscipit lobortis nisl ut aliquip ex ea commodo consequat. Duis autem vel eum iriure dolor in hendrerit in vulputate velit esse molestie consequat, vel illum dolore eu feugiat nulla facilisis at vero eros et accumsan et iusto odio dignissim qui blandit praesent luptatum zzril delenit augue dui dolore te feugait nulla facilisi.

Lorem ipsum dolor sit amet, consectetur adipiscing elit, sed.

Gambar 3.1 **Luas Daerah menurut Kecamatan (%), 2022**
Figures **Area of Subdistrict (%), 2022**



Sumber/Source :

Gambar 3.2 ...
Figures 3.2 ...



Sumber/Source :

3.1 PENDUDUK POPULATION

Tabel 3.1.1 Penduduk, Laju Pertumbuhan Penduduk, Distribusi Persentase Penduduk, Kepadatan Penduduk, Rasio Jenis Kelamin Penduduk Menurut Kecamatan di Kabupaten Poso, 2022
Population, Population Growth Rate, Percentage Distribution of Population, Population Density, and Population Sex Ratio by Subdistrict in Poso Regency, 2022

Kecamatan Subdistrict	Penduduk (ribu) Population (thousand)	Laju Pertumbuhan Penduduk per Tahun 2020–2022 (%) Annual Population Growth Rate 2020–2022 (%)
(1)	(2)	(3)
Pamona Selatan	21.539	1,32
Pamona Barat	10.400	0,90
Pamona Tenggara	8.199	1,93
Pamona Utara	12.896	2,48
Pamona Pusalemba	19.652	0,76
Pamona Timur	15.158	1,78
Lore Selatan	7.026	1,83
Lore Barat	3.267	1,22
Lore Utara	16.400	2,31
Lore Tengah	5.180	2,06
Lore Timur	6.953	1,93
Lore Peore	4.163	1,81
Poso Pesisir	22.753	1,04
Poso Pesisir Selatan	10.139	1,14
Poso Pesisir Utara	17.801	1,06
Poso Kota	25.288	2,31
Poso Kota Selatan	13.338	1,55
Poso Kota Utara	10.708	1,45
Lage	21.790	1,50
Kabupaten Poso	252.650	1,56

Lanjutan Tabel/*Continued Table* 3.1.1

Kecamatan Subdistrict	Persentase Penduduk Percentage of Total Population	Kepadatan Penduduk per km² Population Density per sq.km
(1)	(4)	(5)
Pamona Selatan	8,53	
Pamona Barat	4,12	
Pamona Tenggara	3,25	
Pamona Utara	5,10	
Pamona Pusalemba	7,78	
Pamona Timur	6,00	
Lore Selatan	2,78	
Lore Barat	1,29	
Lore Utara	6,49	
Lore Tengah	2,05	
Lore Timur	2,75	
Lore Peore	1,65	
Poso Pesisir	9,01	
Poso Pesisir Selatan	4,01	
Poso Pesisir Utara	7,05	
Poso Kota	10,01	
Poso Kota Selatan	5,28	
Poso Kota Utara	4,24	
Lage	8,62	
Kabupaten Poso	100	33,96

Lanjutan Tabel/Continued Table 3.1.1

Kecamatan Subdistrict	Rasio Jenis Kelamin Penduduk Population Sex Ratio
(1)	(6)
Pamona Selatan	104,9
Pamona Barat	107,7
Pamona Tenggara	107,2
Pamona Utara	105,7
Pamona Pusalemba	105,4
Pamona Timur	110,1
Lore Selatan	108,5
Lore Barat	109,8
Lore Utara	112,9
Lore Tengah	114,1
Lore Timur	121,5
Lore Peore	120,4
Poso Pesisir	104,2
Poso Pesisir Selatan	105,8
Poso Pesisir Utara	109,4
Poso Kota	101,5
Poso Kota Selatan	102,9
Poso Kota Utara	105,2
Lage	107,5
Kabupaten Poso	106,5

Catatan/Note: ...

Sumber/Source: ...

Tabel
Table 3.1.2

Jumlah Penduduk Menurut Kelompok Umur dan Jenis Kelamin di Kabupaten Poso, 2022
Population by Age Groups and Sex in Poso Regency, 2022

Kelompok Umur <i>Age Groups</i>	Jenis Kelamin/Sex		
	Laki-Laki <i>Male</i>	Perempuan <i>Female</i>	Jumlah <i>Total</i>
(1)	(2)	(3)	(4)
0–4	10.478	9.728	20.206
5–9	10.732	10.091	20.823
10–14	10.759	9.977	20.736
15–19	11.036	9.980	21.016
20–24	10.075	9.969	20.044
25–29	10.269	9.741	20.010
30–34	9.972	9.498	19.470
35–39	10.100	9.429	19.529
40–44	9.796	8.985	18.781
45–49	8.924	8.021	16.945
50–54	7.613	6.967	14.580
55–59	6.447	5.967	12.414
60–64	5.273	4.869	10.142
65–69	3.721	3.754	7.475
70–74	2.489	2.497	4.986
75+	2.610	2.883	5.493
Kabupaten Poso	130.294	122.356	252.650

Catatan/Note: Proyeksi Penduduk Interim tahun 2020–2023 (Pertengahan tahun/Juni)

Sumber/Source: Long Form SP2020

3.2 KETENAGAKERJAAN EMPLOYMENT

Tabel 3.2.1 Jumlah Penduduk Berumur 15 Tahun Keatas Menurut Jenis Kegiatan Selama Seminggu yang Lalu dan Jenis Kelamin di Kabupaten Poso, 2022
Population Aged 15 Years and Over by Type of Activity During The Previous Week and Sex in Poso Regency, 2022

Kegiatan Utama <i>Main Activity</i>	Jenis Kelamin/Sex		
	Laki-Laki <i>Male</i>	Perempuan <i>Female</i>	Laki-Laki+ Perempuan <i>Male+Female</i>
(1)	(2)	(3)	(4)
I. Angkatan Kerja/<i>Economically Active</i>	91 446	57 640	149 086
1. Bekerja/ <i>Working</i>	89 949	56 629	146 578
2. Pengangguran Terbuka/ <i>Unemployment</i>	1 497	1 011	2 508
II. Bukan Angkatan Kerja/<i>Not Economically Active</i>	14 652	42 160	56 812
1. Sekolah/ <i>Attending School</i>			
2. Mengurus Rumah Tangga/ <i>Housekeeping</i>			
3. Lainnya/ <i>Others</i>			
Jumlah/<i>Total</i>	106 098	99 800	205 898

Catatan/*Note*:

Sumber/*Source*: BPS, Survei Angkatan Kerja Nasional (Sakernas) Agustus/BPS-Statistics Indonesia, August National Labor Force Survey

Tabel 3.2.2
Table

Penduduk Berumur 15 Tahun ke Atas Menurut Pendidikan Tertinggi yang Ditamatkan dan Jenis Kegiatan Selama Seminggu yang Lalu di Kabupaten Poso, 2022
Population 15 Years of Age and Over by Educational Attainment and Type of Activity During the Previous Week in Poso Regency, 2022

Pendidikan Tertinggi yang Ditamatkan ¹ <i>Educational Attainment¹</i>	Angkatan Kerja/ <i>Economically Active</i>			Persentase Bekerja terhadap Angkatan Kerja <i>Percentage of Working to Economically Active</i>
	Bekerja <i>Working</i>	Pengangguran ² <i>Unemployment²</i>	Jumlah Angkatan Kerja <i>Total of Economically Active</i>	
(1)	(2)	(3)	(4)	(5)
0	46 363	0	46 363	22,52
1	33 523	315	33 838	16,28
2	45 399	1 635	47 034	22,05
3	21 293	558	21 851	10,34
Jumlah/Total	146 578	2 508	149 086	71,19

Lanjutan Tabel/Continued Table 3.2.2

Pendidikan Tertinggi yang Ditamatkan ¹ Educational Attainment ¹	Bukan Angkatan Kerja Not Economically Active	Jumlah Total	Persentase Angkatan Kerja terhadap Penduduk Usia Kerja Percentage of Economically Active to Working Age Population
(1)	(6)	(7)	(8)
0
1
2
3
Jumlah/Total	56 812	205 898	72,41

Catatan/Note: ¹ 0. ≤ Sekolah Dasar (SD)/≤ Primary School
 1. Sekolah Menengah Pertama/Junior High School
 2. Sekolah Menengah Atas/Senior High School
 3. Perguruan Tinggi/Collage
² 1. Mencari pekerjaan/Looking for work
 2. Mempersiapkan usaha/Establishing a new business/firm
 3. Merasa tidak mungkin mendapat pekerjaan/Feeling hopeless in looking for work (discouraged job seekers)
 4. Sudah punya pekerjaan tetapi belum mulai bekerja/Having job already but not starting to work yet

Sumber/Source: BPS, Survei Angkatan Kerja Nasional (Sakernas) Agustus/BPS-Statistics Indonesia, August National Labor Force Survey

Tabel
Table 3.2.3

Penduduk Berumur 15 Tahun Ke Atas yang Bekerja Selama Seminggu yang Lalu Menurut Status Pekerjaan Utama dan Jenis Kelamin di Kabupaten Poso, 2022
Population 15 Years of Age and Over who Worked During The Previous Week by Main Employment Status and Sex in Poso Regency, 2022

Status Pekerjaan Utama Main Employment Status	Laki-Laki Male	Perempuan Female	Jumlah Total
(1)	(2)	(3)	(4)
Berusaha sendiri <i>Own account worker</i>	19 948	10 231	30 179
Berusaha dibantu buruh tidak tetap/buruh tidak dibayar <i>Employer assisted by temporary worker/unpaid worker</i>	23 120	4 200	27 320
Berusaha dibantu buruh tetap/buruh dibayar <i>Employer assisted by permanent worker/paid worker</i>	2 607	720	3 327
Buruh/Karyawan/Pegawai/ <i>Employee</i>	26 224	17 339	43 563
Pekerja bebas <i>Casual worker</i>	10 072	2 726	12 798
Pekerja keluarga/tak dibayar <i>Family worker/unpaid worker</i>	7 978	21 413	29 391
Jumlah/Total	89 949	56 629	146 578

Catatan/Note: ...

Sumber/Source: BPS, Survei Angkatan Kerja Nasional (Sakernas) Agustus/BPS-Statistics Indonesia, August National Labor Force Survey

04

SOSIAL DAN KESEJAHTERAAN RAKYAT
SOCIAL AND WELFARE



INFOGRAFIS
PEMBATAS BAB 04

<https://posokab.bps.go.id>

PENJELASAN TEKNIS

1. Tidak/belum sekolah adalah mereka yang tidak pernah atau belum pernah terdaftar dan tidak pernah atau belum pernah aktif mengikuti pendidikan di suatu jenjang pendidikan formal. Termasuk juga yang tamat/belum tamat taman kanak-kanak tetapi tidak melanjutkan ke sekolah dasar.
2. Masih bersekolah adalah mereka yang terdaftar dan aktif mengikuti pendidikan formal dan nonformal (Paket A, B, atau C), baik pendidikan dasar, menengah maupun pendidikan tinggi. Bagi mahasiswa yang sedang cuti dianggap masih bersekolah.
3. Tidak bersekolah lagi adalah mereka yang pernah terdaftar dan aktif mengikuti pendidikan di suatu jenjang pendidikan formal dan nonformal (Paket A, B, atau C), tetapi pada saat pencacahan tidak lagi terdaftar dan tidak aktif mengikuti pendidikan.
4. Tamat sekolah adalah menyelesaikan pelajaran yang ditandai dengan lulus ujian akhir pada kelas atau tingkat terakhir suatu jenjang pendidikan di sekolah negeri maupun swasta dengan mendapatkan tanda tamat belajar/ijazah. Seseorang yang belum mengikuti pelajaran

TECHNICAL NOTES

1. *Not/never attending school is someone who has never attended or never been registered in a formal education, such as primary, secondary, and tertiary education. Those who just completed kindergarten are considered as never attended school.*
2. *Attending school is someone who is currently attending primary, secondary, or tertiary education, including package A, package B, or package C. College student who postpones his/her study is considered as attending school.*
3. *Not attending school anymore is someone who had enrolled and participated in formal and non-formal education in the past including package A, package B, or package C, but currently does not attend school.*
4. *Completed particular level of education is someone who has completed particular level of education in private or public school and accepting graduation certificate. Someone who has never attended the highest grade but passed the final exam is considered as completed particular level of education.*
5. *Net Enrollment Rate (NER) is the proportion of school children at a*

pada kelas tertinggi tetapi telah mengikuti ujian akhir dan lulus dianggap tamat sekolah.

5. Angka Partisipasi Murni (APM) adalah Proporsi anak sekolah pada satu kelompok usia tertentu yang bersekolah pada jenjang yang sesuai dengan kelompok usianya.
6. Angka Partisipasi Kasar (APK) adalah Proporsi anak sekolah pada suatu jenjang tertentu dalam kelompok usia yang sesuai dengan jenjang pendidikan tersebut.
7. Untuk mengukur kemiskinan, BPS menggunakan konsep kemampuan memenuhi kebutuhan dasar (basic needs approach). Dengan pendekatan ini, kemiskinan dipandang sebagai ketidakmampuan dari sisi ekonomi untuk memenuhi kebutuhan dasar makanan dan bukan makanan yang diukur dari sisi pengeluaran. Metode yang digunakan adalah menghitung Garis Kemiskinan (GK), yang terdiri dari dua komponen yaitu Garis Kemiskinan Makanan (GKM) dan Garis Kemiskinan Non-Makanan (GKNM). Penghitungan Garis Kemiskinan dilakukan dilakukan secara terpisah untuk daerah perkotaan dan perdesaan.

particular age group who attend school on a level appropriate to the age group.

6. *Gross Enrollment Rate is the proportion of school children at a certain level in the age group that corresponds to the education level.*
7. *To measure poverty, BPS-Statistics Indonesia has used the concept of basic needs approach. Therefore, poverty is viewed as economic inability to fulfill food and non-food basic needs which are measured by consumption/expenditure. The method used is calculating poverty line, which consists of two components that are Food Poverty Line (FPL) and Non- Food Poverty Line (NFPL). The poverty line was calculated separately for urban and rural areas.*
8. *A person whose expenditure per capita per month is below the poverty line is considered to be poor.*
9. *The Food Poverty Line refers to the daily minimum requirement of 2,100 kcal per capita per day. The Non-Food Poverty Line refers to the minimum requirement for household necessities for clothing, education, health, and other basic individual needs.*

8. Penduduk miskin adalah penduduk yang memiliki rata-rata pengeluaran per kapita per bulan di bawah Garis Kemiskinan.
9. Garis Kemiskinan Makanan (GKM) merupakan nilai pengeluaran kebutuhan minimum makanan yang disetarakan dengan 2.100 kkalori per kapita per hari. Garis Kemiskinan Non- Makanan (GKNM) adalah kebutuhan minimum untuk perumahan, sandang, pendidikan, kesehatan, dan kebutuhan dasar lainnya

<https://posokab.bps.go.id>

<https://posokab.bps.go.id>

ULASAN

Lorem ipsum dolor sit amet, consectetur adipiscing elit, sed diam nonummy nibh euismod tincidunt ut laoreet dolore magna aliquam erat volutpat. Ut wisi enim ad minim veniam, quis nostrud exerci tation ullamcorper suscipit lobortis nisl ut aliquip ex ea commodo consequat. Duis autem vel eum iriure dolor in hendrerit in vulputate velit esse molestie consequat, vel illum dolore eu feugiat nulla facilisis at vero eros et accumsan et iusto odio dignissim qui blandit praesent luptatum zzril delenit augue dui dolore te feugait nulla facilisi.

Lorem ipsum dolor sit amet, consectetur adipiscing elit, sed diam nonummy nibh euismod tincidunt ut laoreet dolore magna aliquam erat volutpat. Ut wisi enim ad minim veniam, quis nostrud exerci tation ullamcorper suscipit lobortis nisl ut aliquip ex ea commodo consequat. Duis autem vel eum iriure dolor in hendrerit in vulputate velit esse molestie consequat, vel illum dolore eu feugiat nulla facilisis at vero eros et accumsan et iusto odio dignissim qui blandit praesent luptatum zzril delenit augue dui dolore te feugait nulla facilisi.

Lorem ipsum dolor sit amet, consectetur adipiscing elit, sed.

DESCRIPTION

Lorem ipsum dolor sit amet, consectetur adipiscing elit, sed diam nonummy nibh euismod tincidunt ut laoreet dolore magna aliquam erat volutpat. Ut wisi enim ad minim veniam, quis nostrud exerci tation ullamcorper suscipit lobortis nisl ut aliquip ex ea commodo consequat. Duis autem vel eum iriure dolor in hendrerit in vulputate velit esse molestie consequat, vel illum dolore eu feugiat nulla facilisis at vero eros et accumsan et iusto odio dignissim qui blandit praesent luptatum zzril delenit augue dui dolore te feugait nulla facilisi.

Lorem ipsum dolor sit amet, consectetur adipiscing elit, sed diam nonummy nibh euismod tincidunt ut laoreet dolore magna aliquam erat volutpat. Ut wisi enim ad minim veniam, quis nostrud exerci tation ullamcorper suscipit lobortis nisl ut aliquip ex ea commodo consequat. Duis autem vel eum iriure dolor in hendrerit in vulputate velit esse molestie consequat, vel illum dolore eu feugiat nulla facilisis at vero eros et accumsan et iusto odio dignissim qui blandit praesent luptatum zzril delenit augue dui dolore te feugait nulla facilisi.

Lorem ipsum dolor sit amet, consectetur adipiscing elit, sed.

Gambar 4.1 **Luas Daerah menurut Kecamatan (%), 2022**
Figures **Area of Subdistrict (%), 2022**



Gambar 4.1

Sumber/Source :

Gambar 4.2 ...
Figures ...



Gambar 4.2

Sumber/Source : ...

4.1 PENDIDIKAN EDUCATION

Tabel 4.1.1 Jumlah Sekolah, Guru, dan Murid Taman Kanak-Kanak (TK) di Bawah Kementerian Pendidikan, Kebudayaan, Riset, dan Teknologi Menurut Kecamatan di Kabupaten Poso, 2021/2022 dan 2022/2023
Number of Schools, Teachers, and Pupils in Kindergarten Under The Ministry of Education, Culture, Research, and Technology by Subdistrict in Poso Regency, 2021/2022 and 2022/2023

Kecamatan Subdistrict	Sekolah/Schools					
	Negeri/Public		Swasta/Private		Jumlah/Total	
	2021/2022	2022/2023	2021/2022	2022/2023	2021/2022	2022/2023
(1)	(2)	(3)	(4)	(5)	(6)	(7)
Pamona Selatan	1	1	17	18	18	19
Pamona Barat	-	-	9	9	9	9
Pamona Tenggara	-	-	10	10	10	10
Pamona Utara	1	-	7	15	8	15
Pamona Pusalemba	-	-	6	18	6	18
Pamona Timur	-	-	18	10	18	10
Lore Selatan	-	1	8	7	8	8
Lore Barat	-	-	15	6	15	6
Lore Utara	-	-	7	8	7	8
Lore Tengah	-	-	7	8	7	8
Lore Timur	-	-	3	5	3	5
Lore Peore	-	-	5	4	5	4
Poso Pesisir	1	1	17	17	18	18
Poso Pesisir Selatan	-	-	10	11	10	11
Poso Pesisir Utara	-	-	17	17	17	17
Poso Kota	-	1	19	10	19	11
Poso Kota Selatan	1	-	10	8	11	8
Poso Kota Utara	1	1	11	11	12	12
Lage	-	-	8	19	8	19
Kabupaten Poso	5	5	204	211	209	216

Lanjutan Tabel/*Continued Table* 4.1.1

Kecamatan Subdistrict	Guru ¹ /Teachers ¹					
	Negeri/ <i>Public</i>		Swasta/ <i>Private</i>		Jumlah/ <i>Total</i>	
	2021/2022	2022/2023	2021/2022	2022/2023	2021/2022	2022/2023
(1)	(8)	(9)	(10)	(11)	(12)	(13)
Pamona Selatan	3	3	56	66	59	69
Pamona Barat	-	-	27	24	27	24
Pamona Tenggara	-	-	45	46	45	46
Pamona Utara	5	-	26	59	31	59
Pamona Pusalemba	-	-	16	82	16	82
Pamona Timur	-	-	83	42	83	42
Lore Selatan	-	5	38	26	38	31
Lore Barat	-	-	62	17	62	17
Lore Utara	-	-	20	26	20	26
Lore Tengah	-	-	18	21	18	21
Lore Timur	-	-	7	9	7	9
Lore Peore	-	-	7	8	7	8
Poso Pesisir	4	5	49	47	53	52
Poso Pesisir Selatan	-	-	32	38	32	38
Poso Pesisir Utara	-	-	59	64	59	64
Poso Kota	-	5	57	42	57	47
Poso Kota Selatan	4	-	40	21	44	21
Poso Kota Utara	3	3	35	38	38	41
Lage	-	-	24	59	24	59
Kabupaten Poso	19	21	701	735	720	756

Lanjutan Tabel/*Continued Table 4.1.1*

Kecamatan Subdistrict	Murid/Pupils					
	Negeri/Public		Swasta/Private		Jumlah/Total	
	2021/2022	2022/2023	2021/2022	2022/2023	2021/2022	2022/2023
(1)	(14)	(15)	(16)	(17)	(18)	(19)
Pamona Selatan	23	17	408	377	431	394
Pamona Barat	-	-	191	183	191	183
Pamona Tenggara	-	-	241	199	241	199
Pamona Utara	28	-	134	399	162	399
Pamona Pusalemba	-	-	82	578	82	578
Pamona Timur	-	-	476	300	476	300
Lore Selatan	-	26	246	135	246	161
Lore Barat	-	-	329	73	329	73
Lore Utara	-	-	173	223	173	223
Lore Tengah	-	-	118	155	118	155
Lore Timur	-	-	92	99	92	99
Lore Peore	-	-	78	134	78	134
Poso Pesisir	33	38	322	348	355	386
Poso Pesisir Selatan	-	-	193	219	193	219
Poso Pesisir Utara	-	-	382	428	382	428
Poso Kota	-	61	357	499	357	560
Poso Kota Selatan	33	-	426	252	459	252
Poso Kota Utara	29	36	315	343	344	379
Lage	-	-	193	412	193	412
Kabupaten Poso	146	178	4 756	5 356	4 902	5 534

Catatan/Note: ¹ Jumlah guru termasuk kepala sekolah dan guru/*The total of teachers including headmaster and teacher*

Sumber/Source: Kementerian Pendidikan, Kebudayaan, Riset, dan Teknologi, Data Semester Ganjil/*Ministry of Education, Culture, Research, and Technology, Odd semester report data*

Tabel
Table 4.1.2

**Jumlah Sekolah, Guru, dan Murid Raudatul Athfal (RA)
di Bawah Kementerian Agama Menurut Kecamatan di
Kabupaten Poso, 2021/2022 dan 2022/2023**
*Number of Schools, Teachers, and Pupils in Raudatul Athfal
(RA) Under The Ministry of Religious Affairs by Subdistrict in
Poso Regency, 2021/2022 and 2022/2023*

Kecamatan Subdistrict	Sekolah/Schools		Guru/Teachers		Murid/Pupils	
	2021/2022	2022/2023	2021/2022	2022/2023	2021/2022	2022/2023
(1)	(2)	(3)	(4)	(5)	(6)	(7)
Pamona Selatan	1	1	3	3	20	16
Pamona Barat	-	-	-	-	-	-
Pamona Tenggara	-	-	-	-	-	-
Pamona Utara	-	-	-	-	-	-
Pamona Pusalemba	-	-	-	-	-	-
Pamona Timur	-	-	-	-	-	-
Lore Selatan	-	-	-	-	-	-
Lore Barat	-	-	-	-	-	-
Lore Utara	1	1	6	6	40	48
Lore Tengah	-	-	-	-	-	-
Lore Timur	-	-	-	-	-	-
Lore Peore	-	-	-	-	-	-
Poso Pesisir	3	3	12	12	137	145
Poso Pesisir Selatan	1	1	2	2	21	21
Poso Pesisir Utara	2	2	5	5	47	35
Poso Kota	-	-	-	-	-	-
Poso Kota Selatan	1	1	3	3	49	50
Poso Kota Utara	-	-	-	-	-	-
Lage	-	-	-	-	-	-
Kabupaten Poso	9	9	31	31	314	315

Catatan/Note: Seluruh Raudatul Athfal (RA) berstatus swasta/All Raudatul Athfal (RA) are private

Sumber/Source: Kementerian Agama, EMIS, Data Semester Ganjil/Ministry of Religious Affairs, EMIS, Odd semester report data

Tabel
Table 4.1.3

Jumlah Sekolah, Guru, dan Murid Sekolah Dasar (SD) di Bawah Kementerian Pendidikan, Kebudayaan, Riset, dan Teknologi Menurut Kecamatan di Kabupaten Poso, 2021/2022 dan 2022/2023
Number of Schools, Teachers, and Pupils in Elementary Schools Under The Ministry of Education, Culture, Research, and Technology by Subdistrict in Poso Regency, 2021/2022 and 2022/2023

Kecamatan Subdistrict	Sekolah/Schools					
	Negeri/Public		Swasta/Private		Jumlah/Total	
	2021/2022	2022/2023	2021/2022	2022/2023	2021/2022	2022/2023
(1)	(2)	(3)	(4)	(5)	(6)	(7)
Pamona Selatan	19	19	3	3	22	22
Pamona Barat	10	10	-	-	10	10
Pamona Tenggara	11	11	-	-	11	11
Pamona Utara	7	7	2	2	9	9
Pamona Pusalemba	6	6	-	-	6	6
Pamona Timur	9	9	6	6	15	15
Lore Selatan	11	11	3	3	14	14
Lore Barat	15	15	1	1	16	16
Lore Utara	9	9	1	1	10	10
Lore Tengah	7	7	1	1	8	8
Lore Timur	5	5	-	-	5	5
Lore Peore	5	5	1	1	6	6
Poso Pesisir	16	16	4	4	20	20
Poso Pesisir Selatan	9	9	1	1	10	10
Poso Pesisir Utara	9	9	1	2	10	11
Poso Kota	21	21	1	1	22	22
Poso Kota Selatan	12	12	3	3	15	15
Poso Kota Utara	7	7	4	4	11	11
Lage	9	9	-	-	9	9
Kabupaten Poso	197	197	32	33	229	230

Lanjutan Tabel/*Continued Table 4.1.3*

Kecamatan Subdistrict	Guru ¹ /Teachers ¹					
	Negeri/ <i>Public</i>		Swasta/ <i>Private</i>		Jumlah/ <i>Total</i>	
	2021/2022	2022/2023	2021/2022	2022/2023	2021/2022	2022/2023
(1)	(8)	(9)	(10)	(11)	(12)	(13)
Pamona Selatan	182	175	28	28	210	203
Pamona Barat	89	94	-	-	89	94
Pamona Tenggara	108	110	-	-	108	110
Pamona Utara	66	63	16	16	82	79
Pamona Pusalemba	50	55	-	-	50	55
Pamona Timur	105	94	61	60	166	154
Lore Selatan	109	114	27	23	136	137
Lore Barat	157	151	8	9	165	160
Lore Utara	91	89	7	6	98	95
Lore Tengah	59	49	11	7	70	56
Lore Timur	44	41	-	-	44	41
Lore Peore	24	34	5	5	29	39
Poso Pesisir	153	156	43	44	196	200
Poso Pesisir Selatan	95	98	9	9	104	107
Poso Pesisir Utara	106	106	3	12	109	118
Poso Kota	197	189	9	8	206	197
Poso Kota Selatan	153	150	38	38	191	188
Poso Kota Utara	80	76	39	38	119	114
Lage	90	91	-	-	90	91
Kabupaten Poso	1 958	1 935	304	303	2 262	2 238

Lanjutan Tabel/Continued Table 4.1.3

Kecamatan Subdistrict	Murid/Pupils					
	Negeri/Public		Swasta/Private		Jumlah/Total	
	2021/2022	2022/2023	2021/2022	2022/2023	2021/2022	2022/2023
(1)	(14)	(15)	(16)	(17)	(18)	(19)
Pamona Selatan	1 380	1 354	179	195	1 559	1 549
Pamona Barat	817	843	-	-	817	843
Pamona Tenggara	653	667	-	-	653	667
Pamona Utara	399	423	137	157	536	580
Pamona Pusalemba	233	257	-	-	233	257
Pamona Timur	749	740	735	708	1 484	1 448
Lore Selatan	841	882	187	199	1 028	1 081
Lore Barat	1 122	1 133	76	81	1 198	1 214
Lore Utara	1 254	1 263	97	84	1 351	1 347
Lore Tengah	369	365	111	103	480	468
Lore Timur	644	618	-	-	644	618
Lore Peore	294	307	57	47	351	354
Poso Pesisir	1 354	1 278	495	508	1 849	1 786
Poso Pesisir Selatan	719	706	36	44	755	750
Poso Pesisir Utara	1 421	1 334	32	81	1 453	1 415
Poso Kota	1 801	1 759	32	31	1 833	1 790
Poso Kota Selatan	1 745	1 706	589	623	2 334	2 329
Poso Kota Utara	745	753	351	360	1 096	1 113
Lage	635	627	-	-	635	627
Kabupaten Poso	17 175	17 015	3 114	3 221	20 289	20 236

Catatan/Note: ¹ Jumlah guru termasuk kepala sekolah dan guru/The total of teachers including headmaster and teacher
 Sumber/Source: Kementerian Pendidikan, Kebudayaan, Riset, dan Teknologi, data semester ganjil/Ministry of Education, Culture, Research, and Technology, odd semester report data

Tabel
Table 4.1.4

Jumlah Sekolah, Guru, dan Murid Madrasah Ibtidaiyah (MI) di Bawah Kementerian Agama Menurut Kecamatan di Kabupaten Poso, 2021/2022 dan 2022/2023
Number of Schools, Teachers, and Pupils in Madrasah Ibtidaiyah (MI) Under The Ministry of Religious Affairs by Subdistrict in Poso Regency, 2021/2022 and 2022/2023

Kecamatan Subdistrict	Sekolah/Schools					
	Negeri/Public		Swasta/Private		Jumlah/Total	
	2021/2022	2022/2023	2021/2022	2022/2023	2021/2022	2022/2023
(1)	(2)	(3)	(4)	(5)	(6)	(7)
Pamona Selatan	1	1	1	1	2	2
Pamona Barat	-	-	-	-	-	-
Pamona Tenggara	-	-	-	-	-	-
Pamona Utara	-	-	-	-	-	-
Pamona Pusalemba	-	-	-	-	-	-
Pamona Timur	-	-	-	-	-	-
Lore Selatan	-	-	-	-	-	-
Lore Barat	-	-	-	-	-	-
Lore Utara	-	-	1	1	1	1
Lore Tengah	-	-	-	-	-	-
Lore Timur	-	-	-	-	-	-
Lore Peore	-	-	-	-	-	-
Poso Pesisir	-	-	4	4	4	4
Poso Pesisir Selatan	-	-	1	1	1	1
Poso Pesisir Utara	1	1	1	1	2	2
Poso Kota	-	-	2	2	2	2
Poso Kota Selatan	1	1	1	1	2	2
Poso Kota Utara	-	-	-	-	-	-
Lage	-	-	1	1	1	1
Kabupaten Poso	3	3	12	12	15	15

Lanjutan Tabel/Continued Table 4.1.4

Kecamatan Subdistrict	Guru/Teachers					
	Negeri/Public		Swasta/Private		Jumlah/Total	
	2021/2022	2022/2023	2021/2022	2022/2023	2021/2022	2022/2023
(1)	(8)	(9)	(10)	(11)	(12)	(13)
Pamona Selatan	31	31	7	6	38	37
Pamona Barat	-	-	-	-	-	-
Pamona Tenggara	-	-	-	-	-	-
Pamona Utara	-	-	-	-	-	-
Pamona Pusalemba	-	-	-	-	-	-
Pamona Timur	-	-	-	-	-	-
Lore Selatan	-	-	-	-	-	-
Lore Barat	-	-	-	-	-	-
Lore Utara	-	-	17	15	17	15
Lore Tengah	-	-	-	-	-	-
Lore Timur	-	-	-	-	-	-
Lore Peore	-	-	-	-	-	-
Poso Pesisir	-	-	33	37	33	37
Poso Pesisir Selatan	-	-	11	10	11	10
Poso Pesisir Utara	7	12	4	9	11	21
Poso Kota	-	-	14	18	14	18
Poso Kota Selatan	17	19	14	14	31	33
Poso Kota Utara	-	-	-	-	-	-
Lage	-	-	9	10	9	10
Kabupaten Poso	55	62	109	119	164	181

Lanjutan Tabel/*Continued Table 4.1.4*

Kecamatan Subdistrict	Murid/Pupils					
	Negeri/Public		Swasta/Private		Jumlah/Total	
	2021/2022	2022/2023	2021/2022	2022/2023	2021/2022	2022/2023
(1)	(14)	(15)	(16)	(17)	(18)	(19)
Pamona Selatan	223	299	74	66	297	365
Pamona Barat	-	-	-	-	-	-
Pamona Tenggara	-	-	-	-	-	-
Pamona Utara	-	-	-	-	-	-
Pamona Pusalemba	-	-	-	-	-	-
Pamona Timur	-	-	-	-	-	-
Lore Selatan	-	-	-	-	-	-
Lore Barat	-	-	-	-	-	-
Lore Utara	-	-	206	212	206	212
Lore Tengah	-	-	-	-	-	-
Lore Timur	-	-	-	-	-	-
Lore Peore	-	-	-	-	-	-
Poso Pesisir	-	-	205	354	205	354
Poso Pesisir Selatan	-	-	49	51	49	51
Poso Pesisir Utara	73	68	83	57	156	125
Poso Kota	-	-	113	139	113	139
Poso Kota Selatan	159	161	153	127	312	288
Poso Kota Utara	-	-	-	-	-	-
Lage	-	-	121	112	121	112
Kabupaten Poso	455	528	1 004	1 118	1 459	1 646

Catatan/Note:

Sumber/Sources: Kementerian Agama, EMIS, Data Semester Ganjil/Ministry of Religious Affairs, EMIS, Odd semester report data

Tabel
Table 4.1.5

Jumlah Sekolah, Guru, dan Murid Sekolah Menengah Pertama (SMP) di Bawah Kementerian Pendidikan, Kebudayaan, Riset, dan Teknologi Menurut Kecamatan di Kabupaten Poso, 2021/2022 dan 2022/2023
Number of Schools, Teachers, and Pupils in Junior High Schools Under The Ministry of Education, Culture, Research, and Technology by Subdistrict in Poso Regency, 2021/2022 and 2022/2023

Kecamatan Subdistrict	Sekolah/Schools					
	Negeri/Public		Swasta/Private		Jumlah/Total	
	2021/2022	2022/2023	2021/2022	2022/2023	2021/2022	2022/2023
(1)	(2)	(3)	(4)	(5)	(6)	(7)
Pamona Selatan	5	5	-	-	5	5
Pamona Barat	2	2	-	-	2	2
Pamona Tenggara	3	3	-	-	3	3
Pamona Utara	3	3	-	-	3	3
Pamona Pusalemba	2	2	-	-	2	2
Pamona Timur	3	3	3	3	6	6
Lore Selatan	5	5	1	1	6	6
Lore Barat	6	6	-	-	6	6
Lore Utara	2	2	-	-	2	2
Lore Tengah	3	3	-	-	3	3
Lore Timur	2	2	-	-	2	2
Lore Peore	2	2	-	-	2	2
Poso Pesisir	5	5	-	-	5	5
Poso Pesisir Selatan	3	3	-	-	3	3
Poso Pesisir Utara	4	4	-	-	4	4
Poso Kota	7	7	-	-	7	7
Poso Kota Selatan	2	2	1	1	3	3
Poso Kota Utara	5	5	1	1	6	6
Lage	1	1	1	1	2	2
Kabupaten Poso	65	65	7	7	72	72

Lanjutan Tabel/*Continued Table* 4.1.5

Kecamatan Subdistrict	Guru ¹ /Teachers ¹					
	Negeri/Public		Swasta/Private		Jumlah/Total	
	2021/2022	2022/2023	2021/2022	2022/2023	2021/2022	2022/2023
(1)	(8)	(9)	(10)	(11)	(12)	(13)
Pamona Selatan	64	72	-	-	64	72
Pamona Barat	41	38	-	-	41	38
Pamona Tenggara	29	35	-	-	29	35
Pamona Utara	55	53	-	-	55	53
Pamona Pusalemba	25	27	-	-	25	27
Pamona Timur	65	64	51	47	116	111
Lore Selatan	54	51	11	8	65	59
Lore Barat	64	69	-	-	64	69
Lore Utara	27	34	-	-	27	34
Lore Tengah	27	31	-	-	27	31
Lore Timur	23	24	-	-	23	24
Lore Peore	18	18	-	-	18	18
Poso Pesisir	78	74	-	-	78	74
Poso Pesisir Selatan	47	42	-	-	47	42
Poso Pesisir Utara	66	61	-	-	66	61
Poso Kota	99	90	-	-	99	90
Poso Kota Selatan	20	20	9	8	29	28
Poso Kota Utara	80	80	10	8	90	88
Lage	23	21	7	6	30	27
Kabupaten Poso	905	904	88	77	993	981

Lanjutan Tabel/*Continued Table 4.1.5*

Kecamatan Subdistrict	Murid/Pupils					
	Negeri/Public		Swasta/Private		Jumlah/Total	
	2021/2022	2022/2023	2021/2022	2022/2023	2021/2022	2022/2023
(1)	(14)	(15)	(16)	(17)	(18)	(19)
Pamona Selatan	763	778	-	-	763	778
Pamona Barat	579	525	-	-	579	525
Pamona Tenggara	283	262	-	-	283	262
Pamona Utara	388	332	-	-	388	332
Pamona Pusalemba	117	89	-	-	117	89
Pamona Timur	699	648	586	535	1 285	1 183
Lore Selatan	453	417	87	80	540	497
Lore Barat	423	386	-	-	423	386
Lore Utara	455	499	-	-	455	499
Lore Tengah	270	269	-	-	270	269
Lore Timur	380	373	-	-	380	373
Lore Peore	175	173	-	-	175	173
Poso Pesisir	723	626	-	-	723	626
Poso Pesisir Selatan	384	369	-	-	384	369
Poso Pesisir Utara	788	755	-	-	788	755
Poso Kota	873	832	-	-	873	832
Poso Kota Selatan	144	123	48	56	192	179
Poso Kota Utara	793	757	87	77	880	834
Lage	204	202	24	21	228	223
Kabupaten Poso	8 894	8 415	832	769	9 726	9 184

Catatan/Note: ¹ Jumlah guru termasuk kepala sekolah dan guru/*The total of teachers including headmaster and teacher*
 Sumber/Source: Kementerian Pendidikan, Kebudayaan, Riset, dan Teknologi, data semester ganjil/*Ministry of Education, Culture, Research, and Technology, Basic Education Data System, odd semester report data*

Tabel
Table 4.1.6

Jumlah Sekolah, Guru, dan Murid Madrasah Tsanawiyah (MTs) di Bawah Kementerian Agama Menurut Kecamatan di Kabupaten Poso, 2021/2022 dan 2022/2023
Number of Schools, Teachers, and Pupils in Madrasah Tsanawiyah (MTs) Under The Ministry of Religious Affairs by Subdistrict in Poso Regency, 2021/2022 and 2022/2023

Kecamatan Subdistrict	Sekolah/Schools					
	Negeri/Public		Swasta/Private		Jumlah/Total	
	2021/2022	2022/2023	2021/2022	2022/2023	2021/2022	2022/2023
(1)	(2)	(3)	(4)	(5)	(6)	(7)
Pamona Selatan	1	1	-	-	1	1
Pamona Barat	-	-	-	-	-	-
Pamona Tenggara	-	-	-	-	-	-
Pamona Utara	-	-	-	-	-	-
Pamona Pusalemba	-	-	-	-	-	-
Pamona Timur	-	-	-	-	-	-
Lore Selatan	-	-	-	-	-	-
Lore Barat	-	-	-	-	-	-
Lore Utara	-	-	1	1	1	1
Lore Tengah	-	-	-	-	-	-
Lore Timur	-	-	1	1	1	1
Lore Peore	-	-	-	-	-	-
Poso Pesisir	1	1	1	1	2	2
Poso Pesisir Selatan	-	-	-	-	-	-
Poso Pesisir Utara	-	-	1	1	1	1
Poso Kota	-	-	1	1	1	1
Poso Kota Selatan	1	1	1	1	2	2
Poso Kota Utara	-	-	2	2	2	2
Lage	-	-	1	1	1	1
Kabupaten Poso	3	3	9	9	12	12

Lanjutan Tabel/Continued Table 4.1.6

Kecamatan Subdistrict	Guru/Teachers					
	Negeri/Public		Swasta/Private		Jumlah/Total	
	2021/2022	2022/2023	2021/2022	2022/2023	2021/2022	2022/2023
(1)	(8)	(9)	(10)	(11)	(12)	(13)
Pamona Selatan	19	27	-	-	19	27
Pamona Barat	-	-	-	-	-	-
Pamona Tenggara	-	-	-	-	-	-
Pamona Utara	-	-	-	-	-	-
Pamona Pusalemba	-	-	-	-	-	-
Pamona Timur	-	-	-	-	-	-
Lore Selatan	-	-	-	-	-	-
Lore Barat	-	-	-	-	-	-
Lore Utara	-	-	7	8	7	8
Lore Tengah	-	-	-	-	-	-
Lore Timur	-	-	11	11	11	11
Lore Peore	-	-	-	-	-	-
Poso Pesisir	28	34	15	15	43	49
Poso Pesisir Selatan	-	-	-	-	-	-
Poso Pesisir Utara	-	-	11	11	11	11
Poso Kota	-	-	2	10	2	10
Poso Kota Selatan	40	42	15	14	55	56
Poso Kota Utara	-	-	21	23	21	23
Lage	-	-	12	11	12	11
Kabupaten Poso	87	103	94	103	181	206

Lanjutan Tabel/*Continued Table 4.1.6*

Kecamatan Subdistrict	Murid/Pupils					
	Negeri/Public		Swasta/Private		Jumlah/Total	
	2021/2022	2022/2023	2021/2022	2022/2023	2021/2022	2022/2023
(1)	(14)	(15)	(16)	(17)	(18)	(19)
Pamona Selatan	298	283	-	-	298	283
Pamona Barat	-	-	-	-	-	-
Pamona Tenggara	-	-	-	-	-	-
Pamona Utara	-	-	-	-	-	-
Pamona Pusalemba	-	-	-	-	-	-
Pamona Timur	-	-	-	-	-	-
Lore Selatan	-	-	-	-	-	-
Lore Barat	-	-	-	-	-	-
Lore Utara	-	-	108	100	108	100
Lore Tengah	-	-	-	-	-	-
Lore Timur	-	-	12	31	12	31
Lore Peore	-	-	-	-	-	-
Poso Pesisir	414	397	111	109	525	506
Poso Pesisir Selatan	-	-	-	-	-	-
Poso Pesisir Utara	-	-	77	70	77	70
Poso Kota	-	-	12	43	12	43
Poso Kota Selatan	531	564	106	93	637	657
Poso Kota Utara	-	-	164	171	164	171
Lage	-	-	80	91	80	91
Kabupaten Poso	1 243	1 244	670	708	1 913	1 952

Catatan/Note: ...

Sumber/Source: Kementerian Agama, EMIS, Data Semester Ganjil/Ministry of Religious Affairs, EMIS, Odd semester report data

Tabel
Table 4.1.7

Jumlah Sekolah, Guru, dan Murid Sekolah Menengah Atas (SMA) di Bawah Kementerian Pendidikan, Kebudayaan, Riset, dan Teknologi Menurut Kecamatan di Kabupaten Poso, 2021/2022 dan 2022/2023
Number of Schools, Teachers, and Pupils in Senior High School Under The Ministry of Education, Culture, Research, and Technology by Subdistrict in Poso Regency, 2021/2022 and 2022/2023

Kecamatan Subdistrict	Sekolah/Schools					
	Negeri/Public		Swasta/Private		Jumlah/Total	
	2021/2022	2022/2023	2021/2022	2022/2023	2021/2022	2022/2023
(1)	(2)	(3)	(4)	(5)	(6)	(7)
Pamona Selatan	2	2	-	-	2	2
Pamona Barat	1	1	-	-	1	1
Pamona Tenggara	-	-	-	-	-	-
Pamona Utara	1	1	-	-	1	1
Pamona Pusalemba	-	-	-	-	-	-
Pamona Timur	-	-	2	2	2	2
Lore Selatan	1	1	-	-	1	1
Lore Barat	2	2	-	-	2	2
Lore Utara	1	1	-	-	1	1
Lore Tengah	-	-	-	-	-	-
Lore Timur	-	-	-	-	-	-
Lore Peore	-	-	-	-	-	-
Poso Pesisir	-	-	-	-	-	-
Poso Pesisir Selatan	1	1	-	-	1	1
Poso Pesisir Utara	1	1	-	-	1	1
Poso Kota	1	1	1	1	2	2
Poso Kota Selatan	2	2	-	-	2	2
Poso Kota Utara	1	1	1	1	2	2
Lage	1	1	-	-	1	1
Kabupaten Poso	15	15	4	4	19	19

Lanjutan Tabel/*Continued Table 4.1.7*

Kecamatan Subdistrict	Guru ¹ /Teachers ¹					
	Negeri/Public		Swasta/Private		Jumlah/Total	
	2021/2022	2022/2023	2021/2022	2022/2023	2021/2022	2022/2023
(1)	(8)	(9)	(10)	(11)	(12)	(13)
Pamona Selatan	50	58	-	-	50	58
Pamona Barat	14	22	-	-	14	22
Pamona Tenggara	-	-	-	-	-	-
Pamona Utara	19	24	-	-	19	24
Pamona Pusalemba	-	-	-	-	-	-
Pamona Timur	-	-	54	50	54	50
Lore Selatan	15	16	-	-	15	16
Lore Barat	37	52	-	-	37	52
Lore Utara	26	34	-	-	26	34
Lore Tengah	-	-	-	-	-	-
Lore Timur	-	-	-	-	-	-
Lore Peore	-	-	-	-	-	-
Poso Pesisir	-	-	-	-	-	-
Poso Pesisir Selatan	20	24	-	-	20	24
Poso Pesisir Utara	24	30	-	-	24	30
Poso Kota	26	24	11	12	37	36
Poso Kota Selatan	61	65	-	-	61	65
Poso Kota Utara	38	43	6	7	44	50
Lage	32	33	-	-	32	33
Kabupaten Poso	362	425	71	69	433	494

Lanjutan Tabel/Continued Table 4.1.7

Kecamatan Subdistrict	Murid/Pupils					
	Negeri/Public		Swasta/Private		Jumlah/Total	
	2021/2022	2022/2023	2021/2022	2022/2023	2021/2022	2022/2023
(1)	(14)	(15)	(16)	(17)	(18)	(19)
Pamona Selatan	706	704	-	-	706	704
Pamona Barat	296	293	-	-	296	293
Pamona Tenggara	-	-	-	-	-	-
Pamona Utara	312	330	-	-	312	330
Pamona Pusalemba	-	-	-	-	-	-
Pamona Timur	-	-	750	783	750	783
Lore Selatan	154	144	-	-	154	144
Lore Barat	437	425	-	-	437	425
Lore Utara	645	705	-	-	645	705
Lore Tengah	-	-	-	-	-	-
Lore Timur	-	-	-	-	-	-
Lore Peore	-	-	-	-	-	-
Poso Pesisir	-	-	-	-	-	-
Poso Pesisir Selatan	276	255	-	-	276	255
Poso Pesisir Utara	509	512	-	-	509	512
Poso Kota	202	184	75	81	277	265
Poso Kota Selatan	978	1 005	-	-	978	1 005
Poso Kota Utara	709	714	46	59	755	773
Lage	539	552	-	-	539	552
Kabupaten Poso	5 763	5 823	871	923	6 634	6 746

Catatan/Note: ¹ Jumlah guru termasuk kepala sekolah dan guru/The total of teachers including headmaster and teacher

Sumber/Source: Kementerian Pendidikan, Kebudayaan, Riset, dan Teknologi, data semester ganjil/Ministry of Education, Culture, Research, and Technology, Basic Education Data System, odd semester report data

Tabel
Table 4.1.8

Jumlah Sekolah, Guru, dan Murid Sekolah Menengah Kejuruan (SMK) di Bawah Kementerian Pendidikan, Kebudayaan, Riset, dan Teknologi Menurut Kecamatan di Kabupaten Poso, 2021/2022 dan 2022/2023
Number of Schools, Teachers, and Pupils in Vocational High Schools Under The Ministry of Education, Culture, Research, and Technology by Subdistrict in Poso Regency, 2021/2022 and 2022/2023

Kecamatan Subdistrict	Sekolah/Schools					
	Negeri/Public		Swasta/Private		Jumlah/Total	
	2021/2022	2022/2023	2021/2022	2022/2023	2021/2022	2022/2023
(1)	(2)	(3)	(4)	(5)	(6)	(7)
Pamona Selatan	1	1	-	-	1	1
Pamona Barat	-	-	-	-	-	-
Pamona Tenggara	-	-	-	-	-	-
Pamona Utara	-	-	-	-	-	-
Pamona Pusalemba	-	-	-	-	-	-
Pamona Timur	-	-	3	3	3	3
Lore Selatan	1	1	-	-	1	1
Lore Barat	1	1	1	1	2	2
Lore Utara	-	-	-	-	-	-
Lore Tengah	1	1	-	-	1	1
Lore Timur	1	1	-	-	1	1
Lore Peore	-	-	-	-	-	-
Poso Pesisir	2	2	-	-	2	2
Poso Pesisir Selatan	-	-	-	-	-	-
Poso Pesisir Utara	1	1	-	-	1	1
Poso Kota	-	-	-	-	-	-
Poso Kota Selatan	-	-	-	-	-	-
Poso Kota Utara	-	-	1	1	1	1
Lage	2	2	1	1	3	3
Kabupaten Poso	10	10	6	6	16	16

Lanjutan Tabel/*Continued Table 4.1.8*

Kecamatan Subdistrict	Guru ¹ /Teachers ¹					
	Negeri/Public		Swasta/Private		Jumlah/Total	
	2021/2022	2022/2023	2021/2022	2022/2023	2021/2022	2022/2023
(1)	(8)	(9)	(10)	(11)	(12)	(13)
Pamona Selatan	28	31	-	-	28	31
Pamona Barat	-	-	-	-	-	-
Pamona Tenggara	-	-	-	-	-	-
Pamona Utara	-	-	-	-	-	-
Pamona Pusalemba	-	-	-	-	-	-
Pamona Timur	-	-	96	88	96	88
Lore Selatan	19	16	-	-	19	16
Lore Barat	32	40	13	9	45	49
Lore Utara	-	-	-	-	-	-
Lore Tengah	11	13	-	-	11	13
Lore Timur	14	17	-	-	14	17
Lore Peore	-	-	-	-	-	-
Poso Pesisir	47	43	-	-	47	43
Poso Pesisir Selatan	-	-	-	-	-	-
Poso Pesisir Utara	16	15	-	-	16	15
Poso Kota	-	-	-	-	-	-
Poso Kota Selatan	-	-	-	-	-	-
Poso Kota Utara	-	-	16	12	16	12
Lage	97	100	11	7	108	107
Kabupaten Poso	264	275	136	116	400	391

Catatan/Note: ¹ Guru yang mengajar di 2 sekolah atau lebih dihitung di masing-masing sekolah. Jumlah guru termasuk kepala sekolah dan guru/*The teacher who taught in two schools or more counted in every school. The total of teachers including headmaster and teacher*

Lanjutan Tabel/*Continued Table* 4.1.8

Kecamatan Subdistrict	Murid/Pupils					
	Negeri/Public		Swasta/Private		Jumlah/Total	
	2021/2022	2022/2023	2021/2022	2022/2023	2021/2022	2022/2023
(1)	(14)	(15)	(16)	(17)	(18)	(19)
Pamona Selatan	237	236	-	-	237	236
Pamona Barat	-	-	-	-	-	-
Pamona Tenggara	-	-	-	-	-	-
Pamona Utara	-	-	-	-	-	-
Pamona Pusalemba	-	-	-	-	-	-
Pamona Timur	-	-	1 134	1 096	1 134	1 096
Lore Selatan	34	37	-	-	34	37
Lore Barat	271	229	67	39	338	268
Lore Utara	-	-	-	-	-	-
Lore Tengah	41	35	-	-	41	35
Lore Timur	113	120	-	-	113	120
Lore Peore	-	-	-	-	-	-
Poso Pesisir	644	670	-	-	644	670
Poso Pesisir Selatan	-	-	-	-	-	-
Poso Pesisir Utara	162	159	-	-	162	159
Poso Kota	-	-	-	-	-	-
Poso Kota Selatan	-	-	-	-	-	-
Poso Kota Utara	-	-	156	115	156	115
Lage	1 027	847	39	30	1 066	877
Kabupaten Poso	2 529	2 333	1 396	1 280	3 925	3 613

Sumber/*Source*: Kementerian Pendidikan, Kebudayaan, Riset, dan Teknologi, data semester ganjil/*Ministry of Education, Culture, Research, and Technology, Basic Education Data System, odd semester report data*

Tabel
Table 4.1.9

Jumlah Sekolah, Guru, dan Murid Madrasah Aliyah (MA) di Bawah Kementerian Agama Menurut Kecamatan di Kabupaten Poso, 2021/2022 dan 2022/2023
Number of Schools, Teachers, and Pupils in Madrasah Aliyah (MA) Under the Ministry of Religious Affairs by Subdistrict in Poso Regency, 2021/2022 and 2022/2023

Kecamatan Subdistrict	Sekolah/Schools					
	Negeri/Public		Swasta/Private		Jumlah/Total	
	2021/2022	2022/2023	2021/2022	2022/2023	2021/2022	2022/2023
(1)	(2)	(3)	(4)	(5)	(6)	(7)
Pamona Selatan	1	1	-	-	1	1
Pamona Barat	-	-	-	-	-	-
Pamona Tenggara	-	-	-	-	-	-
Pamona Utara	-	-	-	-	-	-
Pamona Pusalemba	-	-	-	-	-	-
Pamona Timur	-	-	-	-	-	-
Lore Selatan	-	-	-	-	-	-
Lore Barat	-	-	-	-	-	-
Lore Utara	-	-	-	-	-	-
Lore Tengah	-	-	-	-	-	-
Lore Timur	-	-	-	-	-	-
Lore Peore	-	-	-	-	-	-
Poso Pesisir	1	1	1	1	2	2
Poso Pesisir Selatan	-	-	-	-	-	-
Poso Pesisir Utara	-	-	-	-	-	-
Poso Kota	-	-	-	-	-	-
Poso Kota Selatan	-	-	-	-	-	-
Poso Kota Utara	-	-	3	3	3	3
Lage	-	-	-	-	-	-
Kabupaten Poso	2	2	4	4	6	6

Lanjutan Tabel/*Continued Table 4.1.9*

Kecamatan Subdistrict	Guru/Teachers					
	Negeri/Public		Swasta/Private		Jumlah/Total	
	2021/2022	2022/2023	2021/2022	2022/2023	2021/2022	2022/2023
(1)	(8)	(9)	(10)	(11)	(12)	(13)
Pamona Selatan	20	20	-	-	20	20
Pamona Barat	-	-	-	-	-	-
Pamona Tenggara	-	-	-	-	-	-
Pamona Utara	-	-	-	-	-	-
Pamona Pusalemba	-	-	-	-	-	-
Pamona Timur	-	-	-	-	-	-
Lore Selatan	-	-	-	-	-	-
Lore Barat	-	-	-	-	-	-
Lore Utara	-	-	-	-	-	-
Lore Tengah	-	-	-	-	-	-
Lore Timur	-	-	-	-	-	-
Lore Peore	-	-	-	-	-	-
Poso Pesisir	41	46	10	10	51	56
Poso Pesisir Selatan	-	-	-	-	-	-
Poso Pesisir Utara	-	-	-	-	-	-
Poso Kota	-	-	-	-	-	-
Poso Kota Selatan	-	-	-	-	-	-
Poso Kota Utara	-	-	29	36	29	36
Lage	-	-	-	-	-	-
Kabupaten Poso	61	66	39	46	100	112

Lanjutan Tabel/Continued Table 4.1.9

Kecamatan Subdistrict	Murid/Pupils					
	Negeri/Public		Swasta/Private		Jumlah/Total	
	2021/2022	2022/2023	2021/2022	2022/2023	2021/2022	2022/2023
(1)	(14)	(15)	(16)	(17)	(18)	(19)
Pamona Selatan	195	214	-	-	195	214
Pamona Barat	-	-	-	-	-	-
Pamona Tenggara	-	-	-	-	-	-
Pamona Utara	-	-	-	-	-	-
Pamona Pusalemba	-	-	-	-	-	-
Pamona Timur	-	-	-	-	-	-
Lore Selatan	-	-	-	-	-	-
Lore Barat	-	-	-	-	-	-
Lore Utara	-	-	-	-	-	-
Lore Tengah	-	-	-	-	-	-
Lore Timur	-	-	-	-	-	-
Lore Peore	-	-	-	-	-	-
Poso Pesisir	361	379	39	52	400	431
Poso Pesisir Selatan	-	-	-	-	-	-
Poso Pesisir Utara	-	-	-	-	-	-
Poso Kota	-	-	-	-	-	-
Poso Kota Selatan	-	-	-	-	-	-
Poso Kota Utara	-	-	96	115	96	115
Lage	-	-	-	-	-	-
Kabupaten Poso	556	593	135	167	691	760

Catatan/Note: ...

Sumber/Source: Kementerian Agama, EMIS, Data Semester Ganjil/Ministry of Religious Affairs, EMIS, Odd semester report data

Tabel
Table 4.1.10

Jumlah Desa¹/Kelurahan yang Memiliki Fasilitas Sekolah Menurut Kecamatan dan Tingkat Pendidikan di Kabupaten Poso, 2020–2022
Number of Villages¹/Kelurahan Having Educational Facilities by Subdistrict and Educational Level in Poso Regency, 2020–2022

Kecamatan Subdistrict	SD Primary School		
	2020	2021	2022
(1)	(2)	(3)	(4)
Pamona Selatan	12	12	
Pamona Barat	6	6	
Pamona Tenggara	9	9	
Pamona Utara	8	8	
Pamona Pusalemba	6	6	
Pamona Timur	11	11	
Lore Selatan	13	13	
Lore Barat	10	10	
Lore Utara	7	7	
Lore Tengah	8	8	
Lore Timur	5	5	
Lore Peore	5	5	
Poso Pesisir	16	15	
Poso Pesisir Selatan	9	9	
Poso Pesisir Utara	9	9	
Poso Kota	16	16	
Poso Kota Selatan	7	7	
Poso Kota Utara	6	6	
Lage	5	5	
Kabupaten Poso	168	167	

Lanjutan Tabel/*Continued Table* 4.1.10

Kecamatan Subdistrict	SMP Junior High School		
	2020	2021	2022
(1)	(5)	(6)	(7)
Pamona Selatan	5	5	
Pamona Barat	2	2	
Pamona Tenggara	3	3	
Pamona Utara	3	3	
Pamona Pusalemba	2	2	
Pamona Timur	6	6	
Lore Selatan	5	5	
Lore Barat	5	5	
Lore Utara	3	3	
Lore Tengah	3	3	
Lore Timur	2	3	
Lore Peore	2	2	
Poso Pesisir	8	7	
Poso Pesisir Selatan	3	3	
Poso Pesisir Utara	5	5	
Poso Kota	7	9	
Poso Kota Selatan	5	5	
Poso Kota Utara	6	6	
Lage	3	3	
Kabupaten Poso	78	80	

Lanjutan Tabel/*Continued Table* 4.1.10

Kecamatan Subdistrict	SMA Senior High School		
	2020	2021	2022
(1)	(8)	(9)	(10)
Pamona Selatan	2	2	
Pamona Barat	1	1	
Pamona Tenggara	–	–	
Pamona Utara	1	1	
Pamona Pusalemba	–	–	
Pamona Timur	1	1	
Lore Selatan	1	1	
Lore Barat	2	2	
Lore Utara	1	1	
Lore Tengah	–	–	
Lore Timur	–	–	
Lore Peore	–	–	
Poso Pesisir	2	2	
Poso Pesisir Selatan	1	1	
Poso Pesisir Utara	1	1	
Poso Kota	2	2	
Poso Kota Selatan	2	2	
Poso Kota Utara	3	3	
Lage	1	1	
Kabupaten Poso	21	21	

Lanjutan Tabel/Continued Table 4.1.10

Kecamatan Subdistrict	SMK Vocational School		
	2020	2021	2022
(1)	(11)	(12)	(13)
Pamona Selatan	1	1	
Pamona Barat	–	–	
Pamona Tenggara	–	–	
Pamona Utara	–	–	
Pamona Pusalemba	–	–	
Pamona Timur	2	2	
Lore Selatan	1	1	
Lore Barat	1	1	
Lore Utara	–	–	
Lore Tengah	1	1	
Lore Timur	1	1	
Lore Peore	–	–	
Poso Pesisir	2	2	
Poso Pesisir Selatan	–	–	
Poso Pesisir Utara	1	1	
Poso Kota	–	–	
Poso Kota Selatan	–	–	
Poso Kota Utara	1	1	
Lage	2	2	
Kabupaten Poso	13	13	

Lanjutan Tabel/*Continued Table* 4.1.10

Kecamatan <i>Subdistrict</i>	Perguruan Tinggi <i>University</i>		
	2020	2021	2022
(1)	(14)	(15)	(16)
Pamona Selatan	–	–	
Pamona Barat	–	–	
Pamona Tenggara	–	–	
Pamona Utara	–	–	
Pamona Pusalemba	–	–	
Pamona Timur	1	1	
Lore Selatan	–	–	
Lore Barat	–	1	
Lore Utara	–	–	
Lore Tengah	–	–	
Lore Timur	–	–	
Lore Peore	–	–	
Poso Pesisir	1	1	
Poso Pesisir Selatan	–	–	
Poso Pesisir Utara	–	–	
Poso Kota	1	1	
Poso Kota Selatan	1	1	
Poso Kota Utara	1	1	
Lage	–	–	
Kabupaten Poso	5	6	

Catatan/*Note*: ¹ Desa pada tabel ini termasuk Unit Permukiman Transmigrasi (UPT) yang masih dibina oleh kementerian terkait dan nagari di Provinsi Sumatera Barat/*Villages in this table include Transmigration Settlement Unit which is still fostered by the relevant ministries and the nagari in the Province of Sumatera Barat*

Sumber/*Source*: BPS, Pendataan Potensi Desa (Podes)/ *BPS-Statistics Indonesia, Village Potential Data Collection*

Tabel 4.1.11 Angka Partisipasi Murni (APM) dan Angka Partisipasi Kasar (APK) Menurut Jenjang Pendidikan di Kabupaten Poso, 2021 dan 2022
Net Enrollment Rate and Gross Enrollment Ratio by Educational Level in Poso Regency, 2021 and 2022

Jenjang Pendidikan Educational Level	Angka Partisipasi Murni (APM) Net Enrollment Rate		Angka Partisipasi Kasar (APK) Gross Enrollment Ratio	
	2021	2022	2021	2022
(1)	(2)	(3)	(4)	(5)
SD/MI/Sederajat Primary School	93.92	93.79	103,58	102.77
SMP/MTs/ Sederajat Lower Secondary School	78.70	80.67	97,58	92.64
SMA/SMK/MA/Sederajat Upper Secondary School	69.49	69.31	91,87	90.79

Catatan/Note: ...

Sumber/Source: BPS, Survei Sosial Ekonomi Nasional (Susenas)/BPS-Statistics Indonesia, National Socioeconomic Survey

Tabel
Table 4.1.12**Persentase Penduduk Berumur 15 Tahun ke Atas yang Melek Huruf Menurut Kelompok Umur di Kabupaten Poso, 2021 dan 2022**
Percentage of Literate People Aged 15 Years and Over by Age Group in Poso Regency, 2021 and 2022

Kelompok Umur <i>Age Group</i>	2021	2022
(1)	(2)	(3)
15–19		
20–24		
25–29		
30–34		
35–39		
40–44		
45–49		
50+		
Jumlah/Total		
15–24		
15–44		
15+		
45+		

Catatan/Note: ...

Sumber/Source: BPS, Survei Sosial Ekonomi Nasional (Susenas)/BPS-Statistics Indonesia, National Socioeconomic Survey

4.2 KESEHATAN HEALTH

Tabel 4.2.1 Jumlah Desa¹/Kelurahan Yang Memiliki Sarana Kesehatan Menurut Kecamatan di Kabupaten Poso, 2020–2022
Number of Villages¹/Kelurahan Having Health Facilities by Subdistrict in Poso Regency, 2020–2022

Kecamatan Subdistrict	Rumah Sakit Hospital		
	2020	2021	2022
(1)	(2)	(3)	(4)
Pamona Selatan	–	–	–
Pamona Barat	–	–	–
Pamona Tenggara	–	–	–
Pamona Utara	–	–	–
Pamona Pusalemba	1	1	1
Pamona Timur	–	–	–
Lore Selatan	–	–	–
Lore Barat	–	–	–
Lore Utara	–	–	–
Lore Tengah	–	–	–
Lore Timur	–	–	–
Lore Peore	–	–	–
Poso Pesisir	–	–	–
Poso Pesisir Selatan	–	–	–
Poso Pesisir Utara	–	–	–
Poso Kota	–	–	–
Poso Kota Selatan	–	–	–
Poso Kota Utara	2	2	2
Lage	–	–	–
Kabupaten Poso	3	3	3

Lanjutan Tabel/*Continued Table* 4.2.1

Kecamatan <i>Subdistrict</i>	Rumah Sakit Bersalin <i>Maternity Hospital</i>		
	2020	2021	2022
(1)	(5)	(6)	(7)
Pamona Selatan	–	–	–
Pamona Barat	–	–	–
Pamona Tenggara	–	–	–
Pamona Utara	–	–	–
Pamona Pusalemba	–	–	–
Pamona Timur	–	–	–
Lore Selatan	–	–	–
Lore Barat	–	–	–
Lore Utara	–	–	–
Lore Tengah	–	–	–
Lore Timur	–	–	–
Lore Peore	–	–	–
Poso Pesisir	–	–	–
Poso Pesisir Selatan	–	–	–
Poso Pesisir Utara	–	–	–
Poso Kota	–	–	–
Poso Kota Selatan	–	–	–
Poso Kota Utara	–	–	–
Lage	–	–	–
Kabupaten Poso	–	–	–

Lanjutan Tabel/Continued Table 4.2.1

Kecamatan Subdistrict	Poliklinik Polyclinic		
	2020	2021	2022
(1)	(8)	(9)	(10)
Pamona Selatan	–	–	2
Pamona Barat	–	–	1
Pamona Tenggara	–	–	1
Pamona Utara	–	–	1
Pamona Pusalemba	–	–	2
Pamona Timur	–	–	2
Lore Selatan	–	–	1
Lore Barat	1	–	1
Lore Utara	–	–	1
Lore Tengah	–	–	1
Lore Timur	–	–	1
Lore Peore	–	–	1
Poso Pesisir	–	–	2
Poso Pesisir Selatan	–	–	1
Poso Pesisir Utara	–	–	1
Poso Kota	–	–	1
Poso Kota Selatan	–	–	1
Poso Kota Utara	–	–	1
Lage	–	–	2
Kabupaten Poso	1	–	24

Lanjutan Tabel/*Continued Table 4.2.1*

Kecamatan <i>Subdistrict</i>	Puskesmas <i>Public Health Center</i>		
	2020	2021	2022
(1)	(11)	(12)	(13)
Pamona Selatan	2	2	2
Pamona Barat	1	1	1
Pamona Tenggara	1	1	1
Pamona Utara	1	1	2
Pamona Pusalemba	1	1	2
Pamona Timur	2	2	1
Lore Selatan	2	2	1
Lore Barat	1	1	1
Lore Utara	1	1	1
Lore Tengah	1	1	1
Lore Timur	1	1	1
Lore Peore	1	1	1
Poso Pesisir	2	2	2
Poso Pesisir Selatan	1	1	1
Poso Pesisir Utara	1	1	1
Poso Kota	2	2	1
Poso Kota Selatan	1	1	1
Poso Kota Utara	1	1	1
Lage	1	1	2
Kabupaten Poso	24	24	24

Lanjutan Tabel/Continued Table 4.2.1

Kecamatan Subdistrict	Puskesmas Pembantu Subsidiary of Public Health Center		
	2020	2021	2022
(1)	(14)	(15)	(16)
Pamona Selatan	4	3	3
Pamona Barat	3	3	3
Pamona Tenggara	4	6	6
Pamona Utara	2	2	3
Pamona Pusalemba	2	—	3
Pamona Timur	4	2	4
Lore Selatan	5	5	3
Lore Barat	3	3	3
Lore Utara	1	1	3
Lore Tengah	3	3	4
Lore Timur	1	1	1
Lore Peore	1	1	2
Poso Pesisir	1	1	3
Poso Pesisir Selatan	3	3	3
Poso Pesisir Utara	4	5	4
Poso Kota	7	5	1
Poso Kota Selatan	1	1	2
Poso Kota Utara	1	1	1
Lage	3	3	7
Kabupaten Poso	53	49	59

Lanjutan Tabel/Continued Table 4.2.1

Kecamatan Subdistrict	Apotek Pharmacy		
	2020	2021	2022
(1)	(17)	(18)	(19)
Pamona Selatan	3	3	5
Pamona Barat	2	2	2
Pamona Tenggara	1	1	–
Pamona Utara	–	1	2
Pamona Pusalemba	–	–	10
Pamona Timur	3	4	1
Lore Selatan	1	1	1
Lore Barat	1	1	–
Lore Utara	1	1	4
Lore Tengah	–	–	–
Lore Timur	–	–	–
Lore Peore	–	1	–
Poso Pesisir	3	3	4
Poso Pesisir Selatan	–	–	1
Poso Pesisir Utara	1	1	3
Poso Kota	4	4	12
Poso Kota Selatan	3	4	5
Poso Kota Utara	2	2	9
Lage	2	2	2
Kabupaten Poso	27	31	61

Catatan/Note: ¹ Desa pada tabel ini termasuk Unit Permukiman Transmigrasi (UPT) yang masih dibina oleh kementerian terkait dan nagari di Provinsi Sumatera Barat/Villages in this table include Transmigration Settlement Unit which is still fostered by the relevant ministries and the nagari in the Province of Sumatera Barat

Sumber/Source: BPS, Pendataan Potensi Desa (Podes)/BPS-Statistics Indonesia, Village Potential Data Collecting

Tabel 4.2.2 Jumlah Tenaga Kesehatan Menurut Kecamatan di Kabupaten Poso, 2022
Number of Health Human Resources by Subdistrict in Poso Regency, 2022

Kecamatan Subdistrict	Tenaga Medis ¹ Medical Worker ¹	Psikologi Klinis Clinical Psychology	Tenaga Keperawatan Nursing Worker	Tenaga Kebidanan Midwifery Worker	Tenaga Kefarmasian Pharmaceutical Worker
(1)	(2)	(3)	(4)	(5)	(6)
Pamona Selatan	4	–	33	41	4
Pamona Barat	3	–	14	14	4
Pamona Tenggara	2	–	11	22	2
Pamona Utara	2	–	24	22	2
Pamona Pusalemba	8	–	42	29	10
Pamona Timur	3	1	30	37	3
Lore Selatan	3	–	19	15	4
Lore Barat	1	–	5	13	1
Lore Utara	2	–	21	26	0
Lore Tengah	1	–	13	14	0
Lore Timur	2	–	5	10	2
Lore Peore	1	–	10	4	1
Poso Pesisir	4	–	34	22	4
Poso Pesisir Selatan	1	–	25	20	2
Poso Pesisir Utara	2	–	19	18	1
Poso Kota	3	–	18	14	2
Poso Kota Selatan	3	–	15	9	2
Poso Kota Utara	14	1	263	94	15
Lage	5	–	36	23	1
Kabupaten Poso	64	2	637	447	60

Catatan/Note: ¹ Tenaga medis terdiri atas dokter, dokter gigi, dokter spesialis, dan dokter gigi spesialis baik di dalam maupun di luar negeri yang diakui oleh Pemerintah RI sesuai dengan peraturan perundang-undangan (UU No. 29 Tahun 2004 tentang Praktik Kedokteran)/Medical worker includes doctor, dentist, medical specialist, and dentist specialist at home and abroad recognized by Indonesian government in accordance with the laws and regulations (Law No. 29 year 2004 about Medical Practice)

Lanjutan Tabel/*Continued Table 4.2.2*

Kecamatan Subdistrict	Tenaga Kesehatan Masyarakat Public Health worker	Tenaga Kesehatan Lingkungan Enviromental Health Worker	Tenaga Gizi Nutritionist	Tenaga Keterampilan Fisik Physical Therapists
(1)	(7)	(8)	(9)	(10)
Pamona Selatan	14	4	–	–
Pamona Barat	6	2	–	–
Pamona Tenggara	7	3	–	–
Pamona Utara	5	5	–	–
Pamona Pusalemba	24	5	–	–
Pamona Timur	16	4	–	–
Lore Selatan	7	4	–	–
Lore Barat	11	1	–	–
Lore Utara	10	2	–	–
Lore Tengah	10	1	–	–
Lore Timur	2	1	–	–
Lore Peore	3	6	–	–
Poso Pesisir	15	4	–	–
Poso Pesisir Selatan	4	1	–	–
Poso Pesisir Utara	2	1	–	–
Poso Kota	8	2	–	–
Poso Kota Selatan	4	1	–	–
Poso Kota Utara	25	10	–	–
Lage	13	5	–	–
Kabupaten Poso	186	62	–	–

Lanjutan Tabel/Continued Table 4.2.2

Kecamatan Subdistrict	Tenaga Ketenisan Medis Medical Technicians	Tenaga Teknik Biomedika Biomedical Engineer	Tenaga Kesehatan Tradisional Traditional Health Worker
(1)	(11)	(12)	(13)
Pamona Selatan	–	4	–
Pamona Barat	–	1	–
Pamona Tenggara	–	1	–
Pamona Utara	–	1	–
Pamona Pusalemba	–	6	–
Pamona Timur	–	1	–
Lore Selatan	–	1	–
Lore Barat	–	1	–
Lore Utara	–	1	–
Lore Tengah	–	2	–
Lore Timur	–	1	–
Lore Peore	–	2	–
Poso Pesisir	–	2	–
Poso Pesisir Selatan	–	1	–
Poso Pesisir Utara	–	0	–
Poso Kota	–	3	–
Poso Kota Selatan	–	4	–
Poso Kota Utara	–	9	–
Lage	–	3	–
Kabupaten Poso	–	44	–

Sumber/Source: ...

Tabel
Table 4.2.3

Jumlah Rumah Sakit Umum, Rumah Sakit Khusus, dan Puskesmas Menurut Kecamatan di Kabupaten Poso, 2021 dan 2022
Number of General Hospital, Specialized Hospital, and Public Health Center by Subdistrict in Poso Regency, 2021 and 2022

Kecamatan Subdistrict	Rumah Sakit Umum General Hospital		Rumah Sakit Khusus Specialized Hospital	
	2021	2022	2021	2022
(1)	(2)	(3)	(4)	(5)
Pamona Selatan	-	-	-	-
Pamona Barat	-	-	-	-
Pamona Tenggara	-	-	-	-
Pamona Utara	-	-	-	-
Pamona Pusalemba	1	1	-	-
Pamona Timur	-	-	-	-
Lore Selatan	-	-	-	-
Lore Barat	-	-	-	-
Lore Utara	-	-	-	-
Lore Tengah	-	-	-	-
Lore Timur	-	-	-	-
Lore Peore	-	-	-	-
Poso Pesisir	-	-	-	-
Poso Pesisir Selatan	-	-	-	-
Poso Pesisir Utara	-	-	-	-
Poso Kota	-	-	-	-
Poso Kota Selatan	-	-	-	-
Poso Kota Utara	2	2	-	-
Lage	-	-	-	-
Kabupaten Poso	3	3	-	-

Lanjutan Tabel/Continued Table 4.2.3

Kecamatan Subdistrict	Puskesmas ¹ Rawat Inap Public Health Center ¹ with Inpatient Care		Puskesmas ¹ Non Rawat Inap Public Health Center ¹ without Inpatient Care	
	2021	2022	2021	2022
(1)	(6)	(7)	(8)	(9)
Pamona Selatan	1	1	1	1
Pamona Barat	1	1	–	1
Pamona Tenggara	–	–	1	–
Pamona Utara	1	1	–	1
Pamona Pusalemba	1	1	1	1
Pamona Timur	1	1	1	1
Lore Selatan	1	1	–	1
Lore Barat	–	–	1	–
Lore Utara	1	1	–	1
Lore Tengah	1	1	–	1
Lore Timur	–	–	1	–
Lore Peore	–	–	1	–
Poso Pesisir	1	1	1	1
Poso Pesisir Selatan	–	–	1	–
Poso Pesisir Utara	1	1	–	1
Poso Kota	–	–	1	–
Poso Kota Selatan	–	–	1	–
Poso Kota Utara	–	–	1	–
Lage	1	1	1	1
Kabupaten Poso	11	11	13	11

Catatan/Note: ¹ Puskesmas yang teregistrasi/Registered Public Health Center

Sumber/Source: ...

4.3 AGAMA DAN SOSIAL LAINNYA RELIGION AND OTHER SOCIAL AFFAIRS

Tabel 4.3.1 **Jumlah Penduduk Menurut Kecamatan dan Agama yang Dianut di Kabupaten Poso, 2022**
Population by Subdistrict and Religion in Poso Regency, 2022

Kecamatan Subdistrict	Islam	Protestan Protestant	Katolik Catholic	Hindu	Budha Buddha	Lainnya Others
(1)	(2)	(3)	(4)	(5)	(6)	(7)
Pamona Selatan						
Pamona Barat						
Pamona Tenggara						
Pamona Utara						
Pamona Pusalemba						
Pamona Timur						
Lore Selatan						
Lore Barat						
Lore Utara						
Lore Tengah						
Lore Timur						
Lore Peore						
Poso Pesisir						
Poso Pesisir Selatan						
Poso Pesisir Utara						
Poso Kota						
Poso Kota Selatan						
Poso Kota Utara						
Lage						
Kabupaten Poso						

Catatan/Note: ...

Sumber/Source: ...

Tabel
Table 4.3.2**Jumlah Tempat Peribadatan Menurut Kecamatan di Kabupaten Poso, 2022**
Number of Places of Worship by Subdistrict in Poso Regency, 2022

Kecamatan Subdistrict	Masjid Mosque	Mushola Pray Room	Gereja Protestan Protestant Church	Gereja Katholik Catholic Church	Pura Temple	Vihara
(1)	(2)	(3)	(4)	(5)	(6)	(7)
Pamona Selatan	19	18	53	3	10	-
Pamona Barat	1	-	35	3	30	-
Pamona Tenggara	1	-	43	1	10	-
Pamona Utara	1	3	99	2	-	-
Pamona Pusalemba	1	1	80	3	2	-
Pamona Timur	4	1	30	2	-	-
Lore Selatan	1	2	25	1	-	-
Lore Barat	1	-	13	-	-	-
Lore Utara	17	1	46	5	-	-
Lore Tengah	1	-	22	1	-	-
Lore Timur	5	3	30	2	4	-
Lore Peore	6	-	21	-	8	-
Poso Pesisir	36	20	26	1	1	-
Poso Pesisir Selatan	8	3	30	-	12	-
Poso Pesisir Utara	16	12	22	-	25	-
Poso Kota	30	11	33	1	1	-
Poso Kota Selatan	9	-	13	-	-	-
Poso Kota Utara	21	8	1	-	-	-
Lage	14	5	68	1	-	-
Kabupaten Poso	192	88	690	26	102	-

Catatan/Note: ...

Sumber/Source: Kantor Kementerian Agama Kabupaten Poso

Tabel
Table 4.3.3

**Jumlah Desa¹/Kelurahan yang Mengalami Bencana Alam²
Menurut Kecamatan di Kabupaten Poso, 2020–2022**
**Number of Villages¹/Kelurahan that Had Natural Disaster²
by Subdistrict in Poso Regency, 2020–2022**

Kecamatan Subdistrict	Banjir/Flood		
	2020	2021	2022 ^x
(1)	(2)	(3)	(4)
Pamona Selatan	12	–	–
Pamona Barat	6	5	1
Pamona Tenggara	1	–	9
Pamona Utara	8	7	–
Pamona Pusalemba	6	6	2
Pamona Timur	3	1	4
Lore Selatan	10	–	–
Lore Barat	10	–	–
Lore Utara	7	–	13
Lore Tengah	8	–	–
Lore Timur	5	3	–
Lore Peore	5	2	–
Poso Pesisir	16	9	1
Poso Pesisir Selatan	9	7	4
Poso Pesisir Utara	10	6	2
Poso Kota	4	6	–
Poso Kota Selatan	1	4	2
Poso Kota Utara	–	6	–
Lage	1	2	1
Kabupaten Poso	122	64	39

Lanjutan Tabel/Continued Table 4.3.3

Kecamatan Subdistrict	Gempa Bumi/Earthquake		
	2020	2021	2022 ^x
(1)	(5)	(6)	(7)
Pamona Selatan	–	–	–
Pamona Barat	–	2	–
Pamona Tenggara	–	–	–
Pamona Utara	1	1	–
Pamona Pusalemba	1	5	–
Pamona Timur	3	–	–
Lore Selatan	–	–	–
Lore Barat	1	–	–
Lore Utara	2	4	–
Lore Tengah	–	–	–
Lore Timur	1	1	–
Lore Peore	–	2	–
Poso Pesisir	–	1	–
Poso Pesisir Selatan	1	3	–
Poso Pesisir Utara	–	1	–
Poso Kota	2	1	–
Poso Kota Selatan	–	2	–
Poso Kota Utara	–	1	–
Lage	1	2	–
Kabupaten Poso	13	26	–

Lanjutan Tabel/*Continued Table* 4.3.3

Kecamatan <i>Subdistrict</i>	Tanah Longsor/ <i>Landslide</i>		
	2020	2021	2022 ^x
(1)	(8)	(9)	(10)
Pamona Selatan	–	–	–
Pamona Barat	–	2	–
Pamona Tenggara	–	–	–
Pamona Utara	1	1	–
Pamona Pusalemba	1	5	–
Pamona Timur	3	–	–
Lore Selatan	–	–	–
Lore Barat	1	–	–
Lore Utara	2	4	–
Lore Tengah	–	–	–
Lore Timur	1	1	–
Lore Peore	–	2	–
Poso Pesisir	–	1	–
Poso Pesisir Selatan	1	3	2
Poso Pesisir Utara	–	1	–
Poso Kota	2	1	1
Poso Kota Selatan	–	2	1
Poso Kota Utara	–	1	3
Lage	1	2	3
Kabupaten Poso	13	26	10

Catatan/*Note*: ¹ Desa pada tabel ini termasuk Unit Permukiman Transmigrasi (UPT) yang masih dibina oleh kementerian terkait dan nagari di Provinsi Sumatera Barat/*Villages in this table are included in Transmigration Settlement Unit which is still fostered by the relevant ministries and the nagari in the Province of Sumatera Barat*

² Kejadian dalam setahun sebelum tahun pencacahan/*Occured during the last one year before the enumeration years*
 Sumber/*Source*: 2020-2021 : BPS, Pendataan Potensi Desa (Podes)/*BPS-Statistics Indonesia, Village Potential Data Collecting*
 2022 : Badan Penanggulangan Bencana Daerah Kabupaten Poso/*Regional Board for Disaster Management of Poso Regency*

4.4 KEMISKINAN POVERTY

Tabel 4.4.1 **Garis Kemiskinan, Jumlah, dan Persentase Penduduk Miskin di Kabupaten Poso, 2015–2022**
Poverty Line, Number, and Percentage of Poor People in Poso Regency, 2015–2022

Tahun Year	Garis Kemiskinan (rupiah/kapita/bulan) Poverty Line (rupiah/capita/month)	Jumlah Penduduk Miskin (ribu) Number of Poor People (thousand)	Persentase Penduduk Miskin Percentage of Poor People
(1)	(2)	(3)	(4)
2015	378.190	42,64	18,16
2016	416.003	42,23	17,71
2017	429.161	41,88	17,16
2018	449.834	41,75	16,71
2019	477.801	39,92	15,65
2020	515.435	40,2	15,45
2021	530.022	41,99	15,92
2022	561.245	40,78	15,18

Catatan/Note: ...

Sumber/Source: BPS, Survei Sosial Ekonomi Nasional Maret/BPS-Statistics Indonesia, March National Socioeconomic Survey

Tabel
Table 4.4.2

Indeks Kedalaman Kemiskinan dan Indeks Keparahan Kemiskinan di Kabupaten Poso, 2015–2022
Poverty Gap Index and Poverty Severity Index in Poso Regency, 2015–2022

Tahun Year	Indeks Kedalaman Kemiskinan Poverty Gap Index	Indeks Keparahan Kemiskinan Poverty Severity Index
(1)	(2)	(3)
2015	3,01	0,69
2016	4,17	1,38
2017	2,57	0,59
2018	2,67	0,68
2019	2,87	0,8
2020	2,53	0,68
2021	2,56	0,62
2022	2.40	0.66

Catatan/Note: ...

Sumber/Source: BPS, Survei Sosial Ekonomi Nasional Maret/BPS-Statistics Indonesia, March National Socioeconomic Survey

05

**PERTANIAN, KEHUTANAN, PETERNAKAN,
DAN PERIKANAN
AGRICULTURE, FORESTRY, LIVESTOCK,
AND FISHERY**



**INFOGRAFIS
PEMBATAS BAB 05**

<https://posokab.bps.go.id>

PENJELASAN TEKNIS

1. Lahan sawah adalah lahan pertanian yang berpetak-petak dan dibatasi oleh pematang (galangan), saluran untuk menahan/ menyalurkan air, yang biasanya ditanami padi sawah tanpa memandang dari mana diperoleh atau status lahan tersebut. Lahan yang dimaksud termasuk lahan yang terdaftar di Pajak Bumi Bangunan, luran Pembangunan Daerah, lahan bengkok, lahan serobotan, lahan rawa yang ditanami padi dan lahan bekas tanaman tahunan yang telah dijadikan sawah, baik yang ditanami padi, palawija atau tanaman semusim lainnya.
2. Tegall/Kebun adalah lahan pertanian bukan sawah (lahan kering) yang ditanami tanaman semusim atau tahunan dan terpisah dengan halaman sekitar rumah serta penggunaannya tidak berpindah pindah.
3. Ladang/Huma adalah lahan pertanian bukan sawah (lahan kering) yang biasanya ditanami tanaman semusim dan penggunaannya hanya semusim atau dua musim, kemudian akan ditinggalkan bila sudah tidak subur lagi (berpindah-pindah). Kemungkinan lahan ini beberapa tahun kemudian akan dikerjakan kembali jika sudah subur.

TECHNICAL NOTES

1. *Wetland is agricultural land that separated by small dykes to resist water, where the main crop is usually wetland paddy without considering where it is got from or the status of the land. It includes the land that is registered at land income tax office, regional development contribution, 'bengkok' land, illegal ownership, swamps for rice cultivation, and annual crop land mark that has been used as rice field, which are both planted with paddy, secondary crops or the other seasonal crops.*
2. *Dry field/Garden is an dryland (unirrigated land) which is planted with seasonal or annual crops and separately from the yard around the house without shifting*
3. *Unirrigated agricultural field/ Shifting cultivation land is dryland (unirrigated land) that usually is cultivated for seasonal crops and utilized only for one or two seasons, then it will be left when it is not fertile (shifting). Maybe, this land will be used again in a few years if it has been fertile.*

4. Lahan yang sementara tidak diusahakan adalah lahan yang biasanya diusahakan tetapi untuk sementara (lebih dari 1 (satu) tahun tetapi kurang dari atau sama dengan 2 (dua) tahun) tidak diusahakan, termasuk lahan sawah yang tidak diusahakan selama lebih dari 2 (dua) tahun.
 5. Data pokok tanaman pangan yang dikumpulkan adalah luas panen dan produktivitas (hasil per hektar). Produksi tanaman pangan merupakan hasil perkalian antara luas panen dengan produktivitas. Pengumpulan data luas panen dilakukan setiap bulan dengan pendekatan area kecamatan di seluruh wilayah Indonesia. Pengumpulan data produktivitas dilakukan melalui pengukuran langsung pada plot ubinan berukuran 2½ m x 2½ m. Pengumpulan data produktivitas dilakukan setiap subround (empat bulanan) pada waktu panen petani.
 6. Data produksi padi dan palawija yang disajikan adalah dalam kualitas: gabah kering giling (padi), pipilan kering (jagung), biji kering (kedelai dan kacang tanah), dan umbi basah (ubi kayu dan ubi jalar).
4. *Temporarily unused land is land that is regularly used but temporarily (more than a year but less or equal than two years) is unused, it includes wetland that is not cultivated more than two years.*
 5. *The main food crops data collected consists of harvested area and productivity (yield per hectare). Food crops production is generated by harvested area multiplied by productivity. The harvested area data is collected every month using sub district area approach in all sub district in Indonesia. The productivity data collection is conducted by a direct measurement in 2½m x 2½m crop cutting plot. The productivity measurement is conducted in every subround (four monthly) at the time when farmers are harvesting their crops.*
 6. *Production of paddy and secondary crops data are presented in the form of: dry unhusked rice (paddy), dry loose maize (maize), dry shells crops (soybeans and peanuts), and fresh roots (cassava and sweet potatoes).*

ULASAN

Sektor pertanian merupakan sektor yang memegang peranan penting, lebih dari 50 persen tiap tahunnya dalam perekonomian di wilayah ini.

Sektor pertanian terdiri dari beberapa sub sektor, yaitu:

- Subsektor Pertanian Tanaman Pangan
- Subsektor Hortikultura
- Subsektor Perkebunan
- Subsektor Peternakan
- Subsektor Perikanan
- Subsektor Kehutanan

DESCRIPTION

The agriculture sector plays an important role, more than 50 percent annually in this region's economic.

Agriculture sector consists of some sub sectors, that is:

- *Food Crops Sub sector*
- *Horticulture Sub Sector*
- *Plantation Sub sector*
- *Livestock Sub sector*
- *Fishery Sub sector*
- *Forestry Sub sector*

Gambar 5.1 **Luas Daerah menurut Kecamatan (%), 2022**
Figures **Area of Subdistrict (%), 2022**



Gambar 5.1

Sumber/Source :

Gambar 5.2 ...
Figures ...



Sumber/Source :

**5.1 HORTIKULTURA
HORTICULTURE**

Tabel 5.1.1 Luas Panen Tanaman Sayuran Menurut Kecamatan dan Jenis Tanaman di Kabupaten Poso (ha), 2021 dan 2022^x
Table 5.1.1 Harvested Area of Vegetables by Subdistrict and Kind of Plant in Poso Regency (ha), 2021 and 2022^x

Kecamatan Subdistrict	Bawang Merah Shallot		Cabai Besar/TW/Teropong Chili/Big Chili	
	2021	2022 ^x	2021	2022 ^x
(1)	(2)	(3)	(4)	(5)
Pamona Selatan	6	14	9	-
Pamona Barat	-	-	-	-
Pamona Tenggara	-	-	-	-
Pamona Utara	1	0	-	-
Pamona Pusalemba	2	10	-	1
Pamona Timur	42	-	2	0
Lore Selatan	-	-	-	-
Lore Barat	-	-	-	-
Lore Utara	50	27	3	-
Lore Tengah	16	19	-	-
Lore Timur	17	15	-	8
Lore Peore	27	20	14	9
Poso Pesisir	-	-	-	-
Poso Pesisir Selatan	17	7	2	-
Poso Pesisir Utara	-	-	4	3
Poso Kota	-	-	-	-
Poso Kota Selatan	-	-	-	-
Poso Kota Utara	-	-	-	-
Lage	-	-	-	-
Kabupaten Poso	178	111	34	21

Lanjutan Tabel/Continued Table 5.1.1

Kecamatan Subdistrict	Cabai Keriting Curly Chili		Cabai Rawit Chili/Cayenne Pepper	
	2021	2022*	2021	2022*
(1)	(6)	(7)	(8)	(9)
Pamona Selatan	19	8	11	21
Pamona Barat	-	-	11	10
Pamona Tenggara	-	-	18	3
Pamona Utara	-	-	2	3
Pamona Pusalemba	-	-	9	9
Pamona Timur	-	0	13	9
Lore Selatan	-	-	16	12
Lore Barat	-	-	13	15
Lore Utara	94	75	19	25
Lore Tengah	8	13	15	22
Lore Timur	15	14	9	9
Lore Peore	1	1	19	18
Poso Pesisir	-	-	29	42
Poso Pesisir Selatan	9	3	19	14
Poso Pesisir Utara	24	20	35	30
Poso Kota	-	-	18	14
Poso Kota Selatan	-	-	65	57
Poso Kota Utara	-	-	8	2
Lage	-	-	25	19
Kabupaten Poso	169	134	351	332

Lanjutan Tabel/Continued Table 5.1.1

Kecamatan Subdistrict	Kentang Potato		Kubis Cabbage		Tomat Tomato	
	2021	2022 ^x	2021	2022 ^x	2021	2022 ^x
(1)	(10)	(11)	(12)	(13)	(14)	(15)
Pamona Selatan	-	-	-	-	8	6
Pamona Barat	-	-	-	-	7	5
Pamona Tenggara	-	-	-	-	-	-
Pamona Utara	-	-	-	-	0	-
Pamona Pusalemba	-	-	-	-	4	6
Pamona Timur	-	-	-	0	2	0
Lore Selatan	-	-	-	-	3	3
Lore Barat	-	-	-	-	3	2
Lore Utara	37	37	1 566	1 745	111	94
Lore Tengah	2	7	-	-	5	12
Lore Timur	-	-	89	90	87	77
Lore Peore	-	-	15	14	8	11
Poso Pesisir	-	-	-	-	3	-
Poso Pesisir Selatan	-	-	-	-	16	8
Poso Pesisir Utara	-	-	-	-	8	5
Poso Kota	-	-	-	-	3	3
Poso Kota Selatan	-	-	-	-	24	27
Poso Kota Utara	-	-	-	-	-	0
Lage	-	-	-	-	18	14
Kabupaten Poso	39	44	1 670	1 849	309	272

Lanjutan Tabel/*Continued Table* 5.1.1

Kecamatan Subdistrict	Bawang Putih Garlic		Petsai/Sawi Chinese Cabbage/ mustard green		Wortel Carrot	
	2021	2022 [*]	2021	2022 [*]	2021	2022 [*]
(1)	(16)	(17)	(18)	(19)	(20)	(21)
Pamona Selatan	8	-	21	-	-	-
Pamona Barat	-	-	-	-	-	-
Pamona Tenggara	-	-	-	-	-	-
Pamona Utara	-	-	2	1	-	-
Pamona Pusalemba	-	-	2	3	-	-
Pamona Timur	-	-	1	0	-	-
Lore Selatan	-	-	2	5	-	-
Lore Barat	-	-	4	3	-	-
Lore Utara	32	-	723	918	251	331
Lore Tengah	-	-	34	13	-	5
Lore Timur	7	-	67	81	1	-
Lore Peore	-	-	4	1	-	-
Poso Pesisir	-	-	-	-	-	-
Poso Pesisir Selatan	-	-	-	-	-	-
Poso Pesisir Utara	-	-	-	1	-	-
Poso Kota	-	-	-	-	-	-
Poso Kota Selatan	-	-	13	16	-	-
Poso Kota Utara	-	-	-	-	-	-
Lage	-	-	-	-	-	-
Kabupaten Poso	47	-	872	1 040	252	336

Catatan/Note: ^{*)} Angka Sementara

Sumber/Source: BPS, Statistik Pertanian Hortikultura SPH-SBS/BPS-Statistics Indonesia, Agricultural Statistic for Horticulture SPH-SBS

Tabel 5.1.2 **Produksi Tanaman Sayuran Menurut Kecamatan dan Jenis Tanaman di Kabupaten Poso (kuintal), 2021 dan 2022^x**
Production of Vegetables by Subdistrict and Kind of Plant in Poso Regency (quintal), 2021 and 2022^x

Kecamatan Subdistrict	Bawang Merah Shallot		Cabai Besar/TW/Teropong Chili/Big Chili	
	2021	2022 ^x	2021	2022 ^x
(1)	(2)	(3)	(4)	(5)
Pamona Selatan	16	41	74	-
Pamona Barat	-	-	-	-
Pamona Tenggara	-	-	-	-
Pamona Utara	1	0	-	-
Pamona Pusalemba	5	20	-	1
Pamona Timur	779	-	161	1
Lore Selatan	-	-	-	-
Lore Barat	-	-	-	-
Lore Utara	7 950	3 202	104	-
Lore Tengah	414	381	-	-
Lore Timur	1 235	666	-	671
Lore Peore	1 111	519	98	53
Poso Pesisir	-	-	-	-
Poso Pesisir Selatan	1 200	800	200	-
Poso Pesisir Utara	-	-	24	33
Poso Kota	-	-	-	-
Poso Kota Selatan	-	-	-	-
Poso Kota Utara	-	-	-	-
Lage	-	-	-	-
Kabupaten Poso	12 711	5 628	661	759

Lanjutan Tabel/Continued Table 5.1.2

Kecamatan Subdistrict	Cabai Keriting Curly Chili		Cabai Rawit Chili/Cayenne Pepper	
	2021	2022*	2021	2022*
(1)	(6)	(7)	(8)	(9)
Pamona Selatan	596	59	84	440
Pamona Barat	-	-	81	58
Pamona Tenggara	-	-	2 425	1 133
Pamona Utara	-	-	4	19
Pamona Pusalemba	-	-	41	40
Pamona Timur	-	4	185	81
Lore Selatan	-	-	159	96
Lore Barat	-	-	190	131
Lore Utara	17 358	6 762	2 355	760
Lore Tengah	353	438	1 108	1 203
Lore Timur	1 916	944	2 313	1 038
Lore Peore	9	4	122	292
Poso Pesisir	-	-	390	281
Poso Pesisir Selatan	1 400	300	2 400	1 025
Poso Pesisir Utara	236	178	375	320
Poso Kota	-	-	175	261
Poso Kota Selatan	-	-	4 885	1 187
Poso Kota Utara	-	-	48	6
Lage	-	-	193	430
Kabupaten Poso	21 868	8 688	17 534	8 800

Lanjutan Tabel/Continued Table 5.1.2

Kecamatan Subdistrict	Kentang Potato		Kubis Cabbage		Tomat Tomato	
	2021	2022 ^x	2021	2022 ^x	2021	2022 ^x
(1)	(10)	(11)	(12)	(13)	(14)	(15)
Pamona Selatan	-	-	-	-	18	28
Pamona Barat	-	-	-	-	62	16
Pamona Tenggara	-	-	-	-	-	-
Pamona Utara	-	-	-	-	3	-
Pamona Pusalemba	-	-	-	-	13	17
Pamona Timur	-	-	-	1	262	4
Lore Selatan	-	-	-	-	8	15
Lore Barat	-	-	-	-	72	7
Lore Utara	6 297	4 146	349 320	258 866	15 548	8 106
Lore Tengah	163	68	-	-	249	58
Lore Timur	-	-	14 256	9 526	38 966	23 383
Lore Peore	-	-	247	235	72	85
Poso Pesisir	-	-	-	-	84	-
Poso Pesisir Selatan	-	-	-	-	2 620	832
Poso Pesisir Utara	-	-	-	-	54	48
Poso Kota	-	-	-	-	28	32
Poso Kota Selatan	-	-	-	-	610	385
Poso Kota Utara	-	-	-	-	-	1
Lage	-	-	-	-	42	56
Kabupaten Poso	6 460	4 214	363 823	268 628	58 710	33 070

Lanjutan Tabel/Continued Table 5.1.2

Kecamatan Subdistrict	Bawang Putih Garlic		Petsai/Sawi Chinese Cabbage/ mustard green		Wortel Carrot	
	2021	2022 ^x	2021	2022 ^x	2021	2022 ^x
(1)	(16)	(17)	(18)	(19)	(20)	(21)
Pamona Selatan	539	-	197	-	-	-
Pamona Barat	-	-	-	-	-	-
Pamona Tenggara	-	-	-	-	-	-
Pamona Utara	-	-	3	2	-	-
Pamona Pusalemba	-	-	2	7	-	-
Pamona Timur	-	-	10	6	-	-
Lore Selatan	-	-	3	8	-	-
Lore Barat	-	-	202	4	-	-
Lore Utara	180	-	124 850	108 115	60 380	54 172
Lore Tengah	-	-	153	42	-	30
Lore Timur	17	-	8 486	7 602	155	-
Lore Peore	-	-	16	4	-	-
Poso Pesisir	-	-	-	-	-	-
Poso Pesisir Selatan	-	-	-	-	-	-
Poso Pesisir Utara	-	-	-	7	-	-
Poso Kota	-	-	-	-	-	-
Poso Kota Selatan	-	-	194	137	-	-
Poso Kota Utara	-	-	-	-	-	-
Lage	-	-	-	-	-	-
Kabupaten Poso	736	-	134 116	115 933	60 535	54 202

Catatan/Note: ^x) Angka Sementara

Sumber/Source: BPS, Statistik Pertanian Hortikultura SPH-SBS/BPS-Statistics Indonesia, Agricultural Statistic for Horticulture SPH-SBS

Tabel
Table 5.1.3

Luas Panen Tanaman Sayuran dan Buah-buahan Semusim Menurut Jenis Tanaman di Kabupaten Poso (ha), 2019–2022
Harvested Area of Seasonal Vegetables and Fruits by Kind of Plant in Poso Regency (ha), 2019–2022

Jenis Tanaman/Kind of Plants	2019	2020	2021	2022*
(1)	(2)	(3)	(4)	(5)
Sayuran/Vegetables:				
Bawang Daun/ <i>Scallion</i>	324	...	425	630
Bawang Merah/ <i>Shallots</i>	170	...	178	111
Bawang Putih/ <i>Garlic</i>	46	...	47	-
Bayam/ <i>Spinach</i>	76	...	81	82
Buncis/ <i>String Bean</i>	79	...	82	100
Cabai Besar/ <i>TW/Teropong/Chili/Big Chili</i>	34	21
Cabai Keriting/ <i>Curly Chili</i>	169	134
Cabai Rawit/ <i>Chili/Cayenne Pepper</i>	309	...	351	332
Jamur Tiram/ <i>Mushrooms</i>
Jamur Merang/ <i>Mushrooms</i>	55	-
Jamur Lainnya/ <i>Mushrooms</i>	6	-
Kacang Merah/ <i>Red Beans</i>
Kacang Panjang/ <i>Long Beans</i>	107	...	134	125
Kangkung/ <i>Water Spinach</i>	157	...	183	188
Kembang Kol/ <i>Cauliflower</i>	78	...	76	65
Kentang/ <i>Potato</i>	88	...	39	44

Lanjutan Tabel/*Continued Table 5.1.3*

Jenis Tanaman/Kind of Plants	2019	2020	2021	2022*
(1)	(2)	(3)	(4)	(5)
Ketimun/ <i>Cucumber</i>	69	...	63	57
Kubis/ <i>Cabbage</i>	606	...	1 670	1 849
Labu Siam/ <i>Chayote</i>	54	...	95	117
Lobak/ <i>Radish</i>
Petsai/ <i>Chinese Cabbage/Mustard Green</i>	441	...	872	1 040
Terung/ <i>Eggplant</i>	112	...	137	123
Tomat/ <i>Tomato</i>	296	...	309	272
Wortel/ <i>Carrot</i>	221	...	252	336
Buah–buahan/Fruits:				
Blewah/ <i>Blewah</i>
Melon/ <i>Melon</i>	-	...	6	-
Semangka/ <i>Watermelon</i>	12	...	11	10

Catatan/*Note:* ...Sumber/*Source:* BPS, Statistik Pertanian Hortikultura SPH-SBS/BPS-*Statistics Indonesia, Agricultural Statistic for Horticulture SPH-SBS*

Tabel
Table 5.1.4

Produksi Tanaman Sayuran dan Buah-buahan Semusim Menurut Jenis Tanaman di Kabupaten Poso (kuintal), 2019–2022
Production of Seasonal Vegetables and Fruits by Kind of Plant in Poso Regency (quintal), 2019–2022

Jenis Tanaman/Kind of Plants	2019	2020	2021	2022*
(1)	(2)	(3)	(4)	(5)
Sayuran/Vegetables:				
Bawang Daun/Scallion				
Bawang Merah/Shallots				
Bawang Putih/Garlic				
Bayam/Spinach				
Buncis/String Bean				
Cabai Besar/TW/Teropong/Chili/Big Chili				
Cabai Keriting/Curly Chili				
Cabai Rawit/Chili/Cayenne Pepper				
Jamur Tiram ¹ /Mushrooms ¹				
Jamur Merang ¹ /Mushrooms ¹				
Jamur Lainnya ¹ /Mushrooms ¹				
Kacang Merah/Red Beans				
Kacang Panjang/Long Beans				
Kangkung/Water Spinach				
Kembang Kol/Cauliflower				
Kentang/Potato				

Lanjutan Tabel/*Continued Table 5.1.3*

Jenis Tanaman/Kind of Plants	2019	2020	2021	2022*
(1)	(2)	(3)	(4)	(5)
Ketimun/ <i>Cucumber</i>				
Kubis/ <i>Cabbage</i>				
Labu Siam/ <i>Chayote</i>				
Lobak/ <i>Radish</i>				
Petsai/ <i>Chinese Cabbage/Mustard Green</i>				
Terung/ <i>Eggplant</i>				
Tomat/ <i>Tomato</i>				
Wortel/ <i>Carrot</i>				
Buah–buahan/Fruits:				
Blewah/ <i>Blewah</i>				
Melon/ <i>Melon</i>				
Semangka/ <i>Watermelon</i>				

Catatan/*Note*: ...Sumber/*Source*: BPS, Statistik Pertanian Hortikultura SPH-SBS/*BPS-Statistics Indonesia, Agricultural Statistic for Horticulture SPH-SBS*

Tabel
Table 5.1.5

Luas Panen Tanaman Biofarmaka Menurut Kecamatan dan Jenis Tanaman di Kabupaten Poso (m²), 2021 dan 2022

Harvested Area of Medicinal Plants by Subdistrict and Kind of Plant in Poso Regency (m²), 2021 and 2022

Kecamatan Subdistrict	Jahe Ginger		Laos/Lengkuas Galanga		Kencur East Indian Galangal	
	2021	2022 ^x	2021	2022 ^x	2021	2022 ^x
(1)	(2)	(3)	(4)	(5)	(6)	(7)
Pamona Selatan	12 718	59 230	10 188	22 000	11 290	16 130
Pamona Barat	450	520	320	670	75	250
Pamona Tenggara	-	-	-	-	-	-
Pamona Utara	71	-	13	-	7	-
Pamona Puselemba	1	-	-	2	-	-
Pamona Timur	16	4	27	5	8	3
Lore Selatan	4	5	5	5	-	-
Lore Barat	-	5	-	2	-	-
Lore Utara	2 664	5 740	4 578	2 980	2 978	4 465
Lore Tengah	155	221	173	366	25	43
Lore Timur	47	68	25	34	10	17
Lore Peore	1 350	1 400	-	-	-	-
Poso Pesisir	442	471	48	53	126	156
Poso Pesisir Selatan	570	813	623	391	243	436
Poso Pesisir Utara	28 050	33 900	18 600	12 850	19 150	13 150
Poso Kota	-	-	-	-	-	-
Poso Kota Selatan	2 705	3 120	1 191	315	2 115	138
Poso Kota Utara	-	100	-	-	-	-
Lage	934	1 085	473	450	-	-
Kabupaten Poso	50 177	106 682	36 264	40 123	36 027	34 788

Lanjutan Tabel/*Continued Table 5.1.5*

Kecamatan Subdistrict	Kunyit Turmeric		Temulawak Java Turmeric		Mengkudu/Pace Indian Mulberry	
	2021	2022 ^x	2021	2022 ^x	2021	2022 ^x
(1)	(8)	(9)	(10)	(11)	(12)	(13)
Pamona Selatan	10 510	20 810	1 311	5 100	-	-
Pamona Barat	500	780	-	-	-	-
Pamona Tenggara	-	-	-	-	-	-
Pamona Utara	22	20	-	-	6	-
Pamona Pusalemba	-	-	-	-	-	-
Pamona Timur	22	8	5	2	-	-
Lore Selatan	6	7	-	-	1	-
Lore Barat	-	2	-	-	-	-
Lore Utara	3 206	-	1 910	-	-	-
Lore Tengah	91	188	28	52	-	-
Lore Timur	20	42	-	-	-	-
Lore Peore	-	-	-	-	-	-
Poso Pesisir	226	322	-	-	46	30
Poso Pesisir Selatan	480	600	106	161	-	-
Poso Pesisir Utara	6 400	4 370	6 175	4 055	-	-
Poso Kota	-	-	-	-	-	-
Poso Kota Selatan	3 248	1 170	-	140	1 200	134
Poso Kota Utara	-	5 000	-	-	-	-
Lage	580	440	-	-	-	-
Kabupaten Poso	25 311	33 759	9 535	9 510	1 253	164

Catatan/Note: ...

Sumber/Source: BPS, Statistik Pertanian Hortikultura SPH-TBF/BPS-Statistics Indonesia, Agricultural Statistic for Horticulture SPH-TBF

Tabel
Table 5.1.6

Produksi Tanaman Biofarmaka Menurut Kecamatan dan Jenis Tanaman di Kabupaten Poso (kg), 2021 dan 2022
Production of Medicinal Plants by Subdistrict and Kind of Plant in Poso Regency (kg), 2021 and 2022

Kecamatan Subdistrict	Jahe Ginger		Laos/Lengkuas Galanga		Kencur East Indian Galangal	
	2021	2022 ^x	2021	2022 ^x	2021	2022 ^x
(1)	(2)	(3)	(4)	(5)	(6)	(7)
Pamona Selatan	12 875	183 919	18 944	45 250	6 146	31 360
Pamona Barat	144	1 150	190	1 300	27	400
Pamona Tenggara	-	-	-	-	-	-
Pamona Utara	89	-	20	-	7	-
Pamona Pusalemba	1	-	-	4	-	-
Pamona Timur	150	60	316	65	88	23
Lore Selatan	4	11	5	9	-	-
Lore Barat	-	51	-	11	-	-
Lore Utara	18 924	28 332	38 074	14 324	21 588	11 578
Lore Tengah	1 195	2 513	738	1 405	149	161
Lore Timur	410	670	198	236	80	135
Lore Peore	1 340	5 150	-	-	-	-
Poso Pesisir	2 979	1 407	211	300	937	396
Poso Pesisir Selatan	1 486	1 360	1 358	370	548	747
Poso Pesisir Utara	62 800	69 450	41 100	41 694	31 200	23 933
Poso Kota	-	-	-	-	-	-
Poso Kota Selatan	6 377	29 745	5 123	3 513	14 160	996
Poso Kota Utara	-	400	-	-	-	-
Lage	1 012	2 925	681	1 690	-	-
Kabupaten Poso	109 786	327 143	106 958	110 171	74 930	69 729

Lanjutan Tabel/*Continued Table* 5.1.6

Kecamatan Subdistrict	Kunyit Turmeric		Temulawak Java Turmeric		Mengkudu/Pace Indian Mulberry	
	2021	2022 ^x	2021	2022 ^x	2021	2022 ^x
(1)	(8)	(9)	(10)	(11)	(12)	(13)
Pamona Selatan	9 408	35 665	2 939	9 851	-	-
Pamona Barat	422	732	-	-	-	-
Pamona Tenggara	-	-	-	-	-	-
Pamona Utara	26	100	-	-	6	-
Pamona Pusalemba	-	-	-	-	-	-
Pamona Timur	255	30	56	8	-	-
Lore Selatan	6	19	-	-	1	-
Lore Barat	-	16	-	-	-	-
Lore Utara	24 448	-	6 210	-	-	-
Lore Tengah	609	980	154	280	-	-
Lore Timur	225	349	-	-	-	-
Lore Peore	-	-	-	-	-	-
Poso Pesisir	975	2 013	-	-	48	135
Poso Pesisir Selatan	1 065	1 183	187	369	-	-
Poso Pesisir Utara	9 271	12 705	7 999	11 540	-	-
Poso Kota	-	-	-	-	-	-
Poso Kota Selatan	6 108	5 067	-	846	1 541	812
Poso Kota Utara	-	12 150	-	-	-	-
Lage	639	1 686	-	-	-	-
Kabupaten Poso	53 457	72 695	17 545	22 894	1 596	947

Catatan/Note: ...

Sumber/Source: BPS, Statistik Pertanian Hortikultura SPH-TBF/BPS-Statistics Indonesia, Agricultural Statistic for Horticulture SPH-TBF

Tabel 5.1.7 **Luas Panen Tanaman Biofarmaka Menurut Jenis Tanaman di Kabupaten Poso (m²), 2019–2022**
Table 5.1.7 **Harvested Area of Medicinal Plants by Kind of Plant in Poso Regency (m²), 2019–2022**

Jenis Tanaman Kind of Plants	2019	2020	2021	2022 ^x
(1)	(2)	(3)	(4)	(5)
Jeruk Nipis ¹				
Mahkota Dewa ¹ / <i>Phaleria Macrocarpa</i> ¹				
Serai				
Jahe/ <i>Ginger</i>				
Kapulaga/ <i>Java Cardamon</i>				
Kencur/ <i>East Indian Galangal</i>				
Kunyit/ <i>Turmeric</i>				
Laos/ <i>Lengkuas/Galanga</i>				
Lempuyang/ <i>Zingiber Aromaticum</i>				
Lidah Buaya/ <i>Aloevera</i>				
Mengkudu ¹ / <i>Indian Mulberry</i> ¹				
Temuireng/ <i>Black Turmeric</i>				
Temukunci/ <i>Chinese Keys</i>				
Temulawak/ <i>Java Turmeric</i>				
Sambiloto/ <i>King of Bitter</i>				

Catatan/Note: ¹ Satuan luas panen dalam pohon/*The unit of harvested area are tree*

Sumber/Source: BPS, Statistik Pertanian Hortikultura SPH-TBF/BPS-Statistics Indonesia, *Agricultural Statistic for Horticulture SPH-TBF*

Tabel 5.1.8 **Produksi Tanaman Biofarmaka Menurut Jenis Tanaman di Kabupaten Poso (kg), 2019–2022**
Table 5.1.8 **Production of Medicinal Plants by Kind of Plant in Poso Regency (kg), 2019–2022**

Jenis Tanaman <i>Kind of Plants</i>	2019	2020	2021	2022 ^x
(1)	(2)	(3)	(4)	(5)
Jeruk Nipis				
Mahkota Dewa/ <i>Phaleria Macrocarpa</i>				
Serai				
Jahe/ <i>Ginger</i>				
Kapulaga/ <i>Java Cardamon</i>				
Kencur/ <i>East Indian Galangal</i>				
Kunyit/ <i>Turmeric</i>				
Laos/ <i>Lengkuas/Galanga</i>				
Lempuyang/ <i>Zingiber Aromaticum</i>				
Lidah Buaya/ <i>Aloevera</i>				
Mengkudu/ <i>Indian Mulberry</i>				
Temuireng/ <i>Black Turmeric</i>				
Temukunci/ <i>Chinese Keys</i>				
Temulawak/ <i>Java Turmeric</i>				
Sambiloto/ <i>King of Bitter</i>				

Catatan/Note: ...

Sumber/Source: BPS, Statistik Pertanian Hortikultura SPH-TBF/BPS-Statistics Indonesia, Agricultural Statistic for Horticulture SPH-TBF

Tabel 5.1.9 **Luas Panen Tanaman Hias Menurut Kecamatan dan Jenis Tanaman di Kabupaten Poso (m²), 2021 dan 2022^x**
Table 5.1.9 **Harvested Area of Ornamental Plants by Subdistrict and Kind of Plant in Poso Regency (m²), 2021 and 2022^x**

Kecamatan Subdistrict	Angrek Pot/Orchid		Anggrek Potong/Orchid	
	2021	2022 ^x	2021	2022 ^x
(1)	(2)	(3)	(4)	(5)
Pamona Selatan	-	-	-	930
Pamona Barat	-	-	-	-
Pamona Tenggara	-	-	-	-
Pamona Utara	-	-	-	-
Pamona Pusalemba	-	-	1	-
Pamona Timur	2	3	4	3
Lore Selatan	-	-	-	-
Lore Barat	-	-	-	-
Lore Utara	12	-	-	205
Lore Tengah	2	10	14	34
Lore Timur	-	-	-	-
Lore Peore	-	-	-	-
Poso Pesisir	-	-	115	142
Poso Pesisir Selatan	-	-	-	-
Poso Pesisir Utara	-	-	-	-
Poso Kota	-	-	-	-
Poso Kota Selatan	-	4	-	-
Poso Kota Utara	-	-	-	-
Lage	10	10	68	65
Kabupaten Poso	26	27	202	1 379

Lanjutan Tabel/*Continued Table* 5.1.9

Kecamatan Subdistrict	Krisan/ <i>Chrysantemum</i>		Mawar/ <i>Rose</i>	
	2021	2022 ^x	2021	2022 ^x
(1)	(6)	(7)	(8)	(9)
Pamona Selatan	-	-	-	196
Pamona Barat	-	-	-	-
Pamona Tenggara	-	-	-	-
Pamona Utara	-	-	-	-
Pamona Pusalemba	-	-	-	-
Pamona Timur	-	-	1	3
Lore Selatan	-	-	-	-
Lore Barat	-	-	-	-
Lore Utara	886	1 235	348	275
Lore Tengah	1	-	4	32
Lore Timur	-	-	-	-
Lore Peore	-	-	-	-
Poso Pesisir	-	-	-	-
Poso Pesisir Selatan	-	-	-	-
Poso Pesisir Utara	-	-	-	-
Poso Kota	-	-	-	-
Poso Kota Selatan	-	-	170	30
Poso Kota Utara	-	-	-	-
Lage	-	-	-	-
Kabupaten Poso	887	1 235	523	536

Lanjutan Tabel/Continued Table 5.1.9

Kecamatan Subdistrict	Sedap Malam/Tuberose		Kamboja Jepang/ Adenium		Sri Rejeki/Aglaonema	
	2021	2022 ^x	2021	2022 ^x	2021	2022 ^x
(1)	(10)	(11)	(12)	(13)	(14)	(15)
Pamona Selatan	-	223	-	-
Pamona Barat	-	-	-	-
Pamona Tenggara	-	-	-	-
Pamona Utara	-	-	-	-
Pamona Pusalemba	-	-	-	-
Pamona Timur	1	-	4	4
Lore Selatan	-	-	-	2
Lore Barat	-	-	-	-
Lore Utara	-	-	-	-
Lore Tengah	1	3	2	16
Lore Timur	-	-	-	-
Lore Peore	-	-	-	-
Poso Pesisir	-	-	-	-
Poso Pesisir Selatan	-	-	-	85
Poso Pesisir Utara	-	-	-	-
Poso Kota	-	-	-	-
Poso Kota Selatan	-	-	7	38
Poso Kota Utara	-	-	-	-
Lage	-	-	195	140
Kabupaten Poso	2	226	208	285

Catatan/Note: ...

Sumber/Source: BPS, Statistik Pertanian Hortikultura SPH-TH/BPS-Statistics Indonesia, Agricultural Statistik for Horticulture SPH-TH

Tabel
Table 5.1.10**Produksi Tanaman Hias Menurut Kecamatan dan Jenis Tanaman di Kabupaten Poso (tangkai), 2021 dan 2022^x**
Production of Ornamental Plants by Subdistrict and Kind of Plant in Poso Regency (stalks), 2021 and 2022^x

Kecamatan Subdistrict	Angrek Pot/ <i>Orchid</i>		Anggrek Potong/ <i>Orchid</i>	
	2021	2022 ^x	2021	2022 ^x
(1)	(2)	(3)	(4)	(5)
Pamona Selatan	-	-	-	1 643
Pamona Barat	-	-	-	-
Pamona Tenggara	-	-	-	-
Pamona Utara	-	-	-	-
Pamona Pusalemba	-	-	1	-
Pamona Timur	2	14	81	23
Lore Selatan	-	-	-	-
Lore Barat	-	-	-	-
Lore Utara	12	-	-	410
Lore Tengah	2	32	14	188
Lore Timur	-	-	-	-
Lore Peore	-	-	-	-
Poso Pesisir	-	-	340	847
Poso Pesisir Selatan	-	-	-	-
Poso Pesisir Utara	-	-	-	-
Poso Kota	-	-	-	-
Poso Kota Selatan	-	4	-	-
Poso Kota Utara	-	-	-	-
Lage	10	20	215	245
Kabupaten Poso	26	70	651	3 356

Lanjutan Tabel/Continued Table 5.1.10

Kecamatan Subdistrict	Krisan/Chrysantemum		Mawar/Rose	
	2021	2022 ^x	2021	2022 ^x
(1)	(6)	(7)	(8)	(9)
Pamona Selatan	-	-	-	346
Pamona Barat	-	-	-	-
Pamona Tenggara	-	-	-	-
Pamona Utara	-	-	-	-
Pamona Pusalemba	-	-	-	-
Pamona Timur	-	-	14	30
Lore Selatan	-	-	-	-
Lore Barat	-	-	-	-
Lore Utara	886	1 325	693	800
Lore Tengah	1	-	4	494
Lore Timur	-	-	-	-
Lore Peore	-	-	-	-
Poso Pesisir	-	-	-	-
Poso Pesisir Selatan	-	-	-	-
Poso Pesisir Utara	-	-	-	-
Poso Kota	-	-	-	-
Poso Kota Selatan	-	-	170	264
Poso Kota Utara	-	-	-	-
Lage	-	-	-	-
Kabupaten Poso	887	1 325	881	1 934

Lanjutan Tabel/*Continued Table* 5.1.10

Kecamatan Subdistrict	Sedap Malam/ <i>Tuberose</i>		Kamboja Jepang/ <i>Adenium</i>		Sri Rejeki/ <i>Aglaonema</i>	
	2021	2022*	2021	2022*	2021	2022*
(1)	(10)	(11)	(12)	(13)	(14)	(15)
Pamona Selatan	-	373	-	-
Pamona Barat	-	-	-	-
Pamona Tenggara	-	-	-	-
Pamona Utara	-	-	-	-
Pamona Pusalemba	-	-	-	-
Pamona Timur	33	-	70	45
Lore Selatan	-	-	-	2
Lore Barat	-	-	-	-
Lore Utara	-	-	-	-
Lore Tengah	1	3	2	160
Lore Timur	-	-	-	-
Lore Peore	-	-	-	-
Poso Pesisir	-	-	-	-
Poso Pesisir Selatan	-	-	-	110
Poso Pesisir Utara	-	-	-	-
Poso Kota	-	-	-	-
Poso Kota Selatan	-	-	7	58
Poso Kota Utara	-	-	-	-
Lage	-	-	195	190
Kabupaten Poso	34	376	274	565

Catatan/*Note*: ...Sumber/*Source*: BPS, Statistik Pertanian Hortikultura SPH-TH/*BPS-Statistics Indonesia, Agricultural Statistik for Horticulture SPH-TH*

Tabel 5.1.11 Luas Panen Tanaman Hias Menurut Jenis Tanaman di Kabupaten Poso (m²), 2019–2022
Harvested Area of Ornamental Plants by Kind of Plant in Poso Regency (m²), 2019–2022

Jenis Tanaman <i>Kind of Plants</i>	2019	2020	2021	2022*
(1)	(2)	(3)	(4)	(5)
Aglaonema				
Anggrek Pot/ <i>Orchid</i>				
Anggrek Potong/ <i>Orchid</i>				
Anthurium Bunga/ <i>Flamingo Lily Flower</i>				
Bromelia				
Bugenvil				
Cordyline				
Dracaena/ <i>Dracaena</i>				
Gerbera (<i>Herbras</i>)				
Heliconia (Pisang-Pisangan)				
Ixora (<i>Soka</i>)				
Krisan/ <i>Chrysantemum</i>				
Mawar/ <i>Rose</i>				
Melati/ <i>Jasmine</i>				
Pakis/ <i>Leather Leaf Fern</i>				
Palem/ <i>Palm</i>				
Phylodendron/ <i>Phylodendron</i>				
Puring				
Sansevieria (<i>Pedang-Pedangan</i>)				
Sedap Malam/ <i>Tuberose</i>				

Catatan/Note: ...

Sumber/Source: BPS, Statistik Pertanian Hortikultura SPH-TH/BPS-Statistics Indonesia, *Agricultural Statistik for Horticulture SPH-TH*

Tabel
Table 5.1.12**Produksi Tanaman Hias Menurut Jenis Tanaman di
Kabupaten Poso (tangkai), 2019–2022**
**Production of Ornamental Plants by Kind of Plant n Poso
Regency (stalks), 2019–2022**

Jenis Tanaman <i>Kind of Plants</i>	2019	2020	2021	2022*
(1)	(2)	(3)	(4)	(5)
Aglaonema ¹				
Anggrek Pot ¹ / <i>Orchid</i> ¹				
Anggrek Potong/ <i>Orchid</i>				
Anthurium Bunga ¹ / <i>Flamingo Lily Flower</i> ¹				
Bromelia ¹				
Bugenvil ¹				
Cordyline ¹				
Dracaena ¹ / <i>Dracaena</i> ¹				
Gerbera (<i>Herbras</i>)				
Heliconia (Pisang-Pisangan) ¹				
<i>Ixora (Soka)</i> ¹				
Krisan/ <i>Chrysantemum</i>				
Mawar/Rose				
Melati ² / <i>Jasmine</i> ²				
Pakis ² / <i>Leather Leaf Fern</i> ²				
Palem ¹ / <i>Palm</i> ¹				
Phylodendron ¹ / <i>Phylodendron</i> ¹				
Puring ¹				
Sansevieria (Pedang-Pedangan) ¹				
Sedap Malam/ <i>Tuberose</i>				

Catatan/Note: ¹ Satuan produksi dalam pohon/*The unit of production are tree*² Satuan produksi dalam kg/*The unit of production are kg*Sumber/Source: BPS, Statistik Pertanian Hortikultura SPH-TH/BPS-Statistics Indonesia, *Agricultural Statistik for Horticulture SPH-TH*

Tabel
Table 5.1.13

Produksi Buah-buahan Menurut Kecamatan dan Jenis Tanaman di Kabupaten Poso (kuintal), 2021 dan 2022^x
Production of Fruits by Subdistrict and Kind of Plant in Poso Regency (kuintal), 2021 and 2022^x

Kecamatan Subdistrict	Mangga/Mango		Durian/Durian	
	2021	2022 ^x	2021	2022 ^x
(1)	(2)	(3)	(4)	(5)
Pamona Selatan	200	270	40 140	57 940
Pamona Barat	-	-	14 015	250
Pamona Tenggara	-	-	20 220	30 663
Pamona Utara	40	-	-	66
Pamona Pusalemba	10	10	58	1 261
Pamona Timur	112	-	535	67
Lore Selatan	-	-	-	618
Lore Barat	-	20	-	-
Lore Utara	10	32	6 008	4 668
Lore Tengah	200	37	29	67
Lore Timur	-	-	232	1 681
Lore Peore	-	-	16	3
Poso Pesisir	1 348	208	5 047	1 030
Poso Pesisir Selatan	-	-	3 253	510
Poso Pesisir Utara	138	74	2 943	3 751
Poso Kota	200	901	2 000	5 269
Poso Kota Selatan	2 199	1 857	597	758
Poso Kota Utara	463	747	24	-
Lage	15	51	-	13
Kabupaten Poso	4 935	4 208	95 116	108 615

Lanjutan Tabel/*Continued Table* 5.1.13

Kecamatan Subdistrict	Jeruk Siam/Orange/Tangerine		Pisang/Banana	
	2021	2022 ^x	2021	2022 ^x
(1)	(6)	(7)	(8)	(9)
Pamona Selatan	98	141	1 579	2 060
Pamona Barat	-	-	-	-
Pamona Tenggara	-	-	1 000	-
Pamona Utara	-	-	200	-
Pamona Pusalemba	-	-	18	65
Pamona Timur	-	-	1 155	354
Lore Selatan	-	-	-	97
Lore Barat	10	10	313	180
Lore Utara	37	54	415	154
Lore Tengah	100	675	539	174
Lore Timur	7	15	55	104
Lore Peore	-	3	17	14
Poso Pesisir	-	-	231	93
Poso Pesisir Selatan	-	-	7 560	485
Poso Pesisir Utara	5	4	1 312	1 612
Poso Kota	100	115	4 909	2 626
Poso Kota Selatan	47	47	1 258	1 322
Poso Kota Utara	-	-	180	198
Lage	-	-	203	175
Kabupaten Poso	404	1 065	20 944	9 712

Lanjutan Tabel/*Continued Table* 5.1.13

Kecamatan Subdistrict	Pepaya/Papaya		Salak/Snakefruit	
	2021	2022*	2021	2022*
(1)	(10)	(11)	(12)	(13)
Pamona Selatan	737	342	260	104
Pamona Barat	-	-	-	-
Pamona Tenggara	-	-	-	-
Pamona Utara	260	-	10	-
Pamona Pusalemba	-	2	-	-
Pamona Timur	194	44	-	-
Lore Selatan	-	22	-	-
Lore Barat	173	86	-	-
Lore Utara	67	19	2	8
Lore Tengah	14	46	-	-
Lore Timur	7	13	-	-
Lore Peore	2	5	-	-
Poso Pesisir	275	65	-	1
Poso Pesisir Selatan	550	335	-	-
Poso Pesisir Utara	124	162	28	-
Poso Kota	2 000	1 084	20	115
Poso Kota Selatan	461	326	11	9
Poso Kota Utara	1 002	320	-	-
Lage	27	31	-	-
Kabupaten Poso	5 892	2 902	331	236

Lanjutan Tabel/*Continued Table* 5.1.13

Kecamatan Subdistrict	Manggis/Mangosteen		Rambutan/Rambutan	
	2021	2022*	2021	2022*
(1)	(10)	(11)	(12)	(13)
Pamona Selatan	1 153	1 209	742	1 120
Pamona Barat	-	-	-	-
Pamona Tenggara	-	-	-	-
Pamona Utara	70	-	75	-
Pamona Pusalemba	-	-	-	-
Pamona Timur	80	-	-	-
Lore Selatan	-	2 659	-	7
Lore Barat	-	-	-	-
Lore Utara	-	-	101	5
Lore Tengah	150	37	25	-
Lore Timur	-	-	-	-
Lore Peore	-	-	-	-
Poso Pesisir	97	18	132	45
Poso Pesisir Selatan	-	-	418	250
Poso Pesisir Utara	9	5	420	487
Poso Kota	200	462	400	984
Poso Kota Selatan	11	13	688	269
Poso Kota Utara	-	-	3	-
Lage	-	-	10	4
Kabupaten Poso	1 770	4 403	3 014	3 171

Catatan/Note: ...

Sumber/Source: BPS, Statistik Pertanian Hortikultura SPH-BST/BPS-Statistics Indonesia, Agricultural Statistic for Horticulture SPH-BST

Tabel 5.1.14 **Produksi Buah-Buahan dan Sayuran Tahunan Menurut Jenis Tanaman di Kabupaten Poso (kuintal), 2019–2022**
Table 5.1.14 **Production of Annual Fruits and Vegetables by Kind of Plant in Poso Regency (quintal), 2019–2022**

Jenis Tanaman/Kind of Plants	2019	2020	2021	2022 ^x
(1)	(2)	(3)	(4)	(5)
Buah–Buahan/Fruits:				
Alpukat/Avocado				
Belimbing/Star Fruit				
Duku/Langsat/Kokosan/Duku				
Durian/Durian				
Jambu Biji/Guava				
Jambu Air/Water Apple				
Jeruk Siam/Kepron/Orange/Tangerine				
Jeruk Besar/Pomelo				
Mangga/Mango				
Manggis/Mangosteen				
Nangka/Cempedak/Jackfruit				
Nenas/Pineapple				
Pepaya/Papaya				
Pisang/Banana				
Rambutan/Rambutan				
Salak/Snakefruit				
Sawo/Sapodilla/Sawo				

Lanjutan Tabel/*Continued Table* 5.1.14

Jenis Tanaman/ <i>Kind of Plants</i>	2019	2020	2021	2022 ^x
(1)	(2)	(3)	(4)	(5)
Sirsak/ <i>Soursop</i>				
Sukun/ <i>Breadfruit</i>				
Anggur				
Apel				
Buah Naga				
Jeruk Lemon				
Lengkeng				
Sayuran/<i>Vegetables:</i>				
Melinjo/ <i>Gnetum/Melinjo</i>				
Petai/ <i>Twisted Cluster Bean</i>				

Catatan/*Note:* ...Sumber/*Source:* BPS, Statistik Pertanian Hortikultura SPH-BST/*BPS-Statistics Indonesia, Agricultural Statistic for Horticulture SPH-BST*

**5.2 PERKEBUNAN
ESTATE CROPS**

Tabel 5.2.1 Luas Areal Tanaman Perkebunan Menurut Kecamatan dan Jenis Tanaman di Kabupaten Poso (ha), 2021 dan 2022
Planted Area of Estate Crops by Subdistrict and Type of Crops in Poso Regency (ha), 2021 and 2022

Kecamatan Subdistrict	Kelapa Sawit/Oil Palm		Kelapa/Coconut	
	2021	2022 ^x	2021	2022 ^x
(1)	(2)	(3)	(4)	(5)
Pamona Selatan				
Pamona Barat				
Pamona Tenggara				
Pamona Utara				
Pamona Pusalemba				
Pamona Timur				
Lore Selatan				
Lore Barat				
Lore Utara				
Lore Tengah				
Lore Timur				
Lore Peore				
Poso Pesisir				
Poso Pesisir Selatan				
Poso Pesisir Utara				
Poso Kota				
Poso Kota Selatan				
Poso Kota Utara				
Lage				
Kabupaten Poso				

Lanjutan Tabel/*Continued Table 5.2.1*

Kecamatan Subdistrict	Karet/Rubber		Kopi/Coffee	
	2021	2022 ^x	2021	2022 ^x
(1)	(6)	(7)	(8)	(9)
Pamona Selatan				
Pamona Barat				
Pamona Tenggara				
Pamona Utara				
Pamona Pusalemba				
Pamona Timur				
Lore Selatan				
Lore Barat				
Lore Utara				
Lore Tengah				
Lore Timur				
Lore Peore				
Poso Pesisir				
Poso Pesisir Selatan				
Poso Pesisir Utara				
Poso Kota				
Poso Kota Selatan				
Poso Kota Utara				
Lage				
Kabupaten Poso				

Lanjutan Tabel/*Continued Table* 5.2.1

Kecamatan <i>Subdistrict</i>	Kakao/ <i>Cocoa</i>		Tebu/ <i>Sugar cane</i>	
	2021	2022 ^x	2021	2022 ^x
(1)	(10)	(11)	(12)	(13)
Pamona Selatan				
Pamona Barat				
Pamona Tenggara				
Pamona Utara				
Pamona Pusalemba				
Pamona Timur				
Lore Selatan				
Lore Barat				
Lore Utara				
Lore Tengah				
Lore Timur				
Lore Peore				
Poso Pesisir				
Poso Pesisir Selatan				
Poso Pesisir Utara				
Poso Kota				
Poso Kota Selatan				
Poso Kota Utara				
Lage				
Kabupaten Poso				

Lanjutan Tabel/*Continued Table 5.2.1*

Kecamatan <i>Subdistrict</i>	Teh/ <i>Tea</i>		Tembakau/ <i>Tobacco</i>	
	2021	2022 ^x	2021	2022 ^x
(1)	(14)	(15)	(16)	(17)
Pamona Selatan				
Pamona Barat				
Pamona Tenggara				
Pamona Utara				
Pamona Pusalemba				
Pamona Timur				
Lore Selatan				
Lore Barat				
Lore Utara				
Lore Tengah				
Lore Timur				
Lore Peore				
Poso Pesisir				
Poso Pesisir Selatan				
Poso Pesisir Utara				
Poso Kota				
Poso Kota Selatan				
Poso Kota Utara				
Lage				
Kabupaten Poso				

Catatan/*Note*: ...Sumber/*Source*: ...

Tabel
Table 5.2.2

Produksi Perkebunan Menurut Kecamatan dan Jenis Tanaman di Kabupaten Poso (ton), 2021 dan 2022
Production of Estates by Subdistrict and Type of Crops in Poso Regency (ton), 2021 and 2022

Kecamatan Subdistrict	Kelapa Sawit/Oil Palm		Kelapa/Coconut	
	2021	2022 ^x	2021	2022 ^x
(1)	(2)	(3)	(4)	(5)
Pamona Selatan				
Pamona Barat				
Pamona Tenggara				
Pamona Utara				
Pamona Pusalemba				
Pamona Timur				
Lore Selatan				
Lore Barat				
Lore Utara				
Lore Tengah				
Lore Timur				
Lore Peore				
Poso Pesisir				
Poso Pesisir Selatan				
Poso Pesisir Utara				
Poso Kota				
Poso Kota Selatan				
Poso Kota Utara				
Lage				
Kabupaten Poso				

Lanjutan Tabel/*Continued Table* 5.2.2

Kecamatan Subdistrict	Karet/Rubber		Kopi/Coffee	
	2021	2022 ^x	2021	2022 ^x
(1)	(6)	(7)	(8)	(9)
Pamona Selatan				
Pamona Barat				
Pamona Tenggara				
Pamona Utara				
Pamona Pusalemba				
Pamona Timur				
Lore Selatan				
Lore Barat				
Lore Utara				
Lore Tengah				
Lore Timur				
Lore Peore				
Poso Pesisir				
Poso Pesisir Selatan				
Poso Pesisir Utara				
Poso Kota				
Poso Kota Selatan				
Poso Kota Utara				
Lage				
Kabupaten Poso				

Lanjutan Tabel/*Continued Table* 5.2.2

Kecamatan <i>Subdistrict</i>	Kakao/ <i>Cocoa</i>		Tebu/ <i>Sugar cane</i>	
	2021	2022 ^x	2021	2022 ^x
(1)	(10)	(11)	(12)	(13)
Pamona Selatan				
Pamona Barat				
Pamona Tenggara				
Pamona Utara				
Pamona Pusalemba				
Pamona Timur				
Lore Selatan				
Lore Barat				
Lore Utara				
Lore Tengah				
Lore Timur				
Lore Peore				
Poso Pesisir				
Poso Pesisir Selatan				
Poso Pesisir Utara				
Poso Kota				
Poso Kota Selatan				
Poso Kota Utara				
Lage				
Kabupaten Poso				

Lanjutan Tabel/*Continued Table* 5.2.2

Kecamatan <i>Subdistrict</i>	Teh/ <i>Tea</i>		Tembakau/ <i>Tobacco</i>	
	2021	2022 ^x	2021	2022 ^x
(1)	(14)	(15)	(16)	(17)
Pamona Selatan				
Pamona Barat				
Pamona Tenggara				
Pamona Utara				
Pamona Pusalemba				
Pamona Timur				
Lore Selatan				
Lore Barat				
Lore Utara				
Lore Tengah				
Lore Timur				
Lore Peore				
Poso Pesisir				
Poso Pesisir Selatan				
Poso Pesisir Utara				
Poso Kota				
Poso Kota Selatan				
Poso Kota Utara				
Lage				
Kabupaten Poso				

Catatan/*Note*: ...Sumber/*Source*: ...

Tabel
Table 5.2.3

Luas Areal Tanaman Perkebunan Rakyat Menurut Jenis Tanaman di Kabupaten Poso (ha), 2018–2022
Planted Area of Estate Crops by Type of Crops in Poso Regency (ha), 2018–2022

Jenis Tanaman <i>Kind of Plants</i>	2018	2019	2020	2021	2022 ^x
(1)	(2)	(3)	(4)	(5)	(6)
Tanaman Tahunan Perennial Crops					
Karet/ <i>Rubber</i>					
Kelapa/ <i>Coconut</i>					
Kelapa sawit/ <i>Oil palm</i>					
Kopi/ <i>Coffee</i>					
Kakao/ <i>Cocoa</i>					
Teh/ <i>Tea</i>					
Jambu mete/ <i>Cashew nut</i>					
Pala/ <i>Nutmeg</i>					
Lada/ <i>Pepper</i>					
Tanaman Semusim Seasonal Crops					
Tebu/ <i>Sugar cane</i>					
Tembakau/ <i>Tobacco</i>					
Nilam/ <i>Patchouli</i>					

Catatan/Note:

Sumber/Source:

Tabel
Table 5.2.4**Produksi Perkebunan Rakyat Menurut Jenis Tanaman di Kabupaten Poso (ton), 2018–2022**
Production of Estates by Type of Crops in Poso Regency (ton), 2018–2022

Jenis Tanaman <i>Kind of Plants</i>	2018	2019	2020	2021	2022 ^x
(1)	(2)	(3)	(4)	(5)	(6)
Tanaman Tahunan Perennial Crops					
Karet/ <i>Rubber</i>					
Kelapa/ <i>Coconut</i>					
Kelapa sawit/ <i>Oil palm</i>					
Kopi/ <i>Coffee</i>					
Kakao/ <i>Cocoa</i>					
Teh/ <i>Tea</i>					
Jambu mete/ <i>Cashew nut</i>					
Pala/ <i>Nutmeg</i>					
Lada/ <i>Pepper</i>					
Tanaman Semusim Seasonal Crops					
Tebu/ <i>Sugar cane</i>					
Tembakau/ <i>Tobacco</i>					
Nilam/ <i>Patchouli</i>					

Catatan/*Note*:Sumber/*Source*:

<https://posokab.bps.go.id>

06

INDUSTRI, PERTAMBANGAN, DAN ENERGI
INDUSTRY, MINING, AND ENERGY



INFOGRAFIS
PEMBATAS BAB 06

<https://posokab.bps.go.id>

PENJELASAN TEKNIS

1. Pelanggan adalah individu atau kelompok, baik rumah tangga, perusahaan atau institusi non profit yang membeli air bersih dari perusahaan air bersih.
2. Air disalurkan adalah volume air bersih dari perusahaan air bersih.

TECHNICAL NOTES

1. *Customers are individuals or groups, whether household, company or non-profit institutions that buy water supply from water supply establishment.*
2. *Distributed water is the volume of water supply from water supply establishment*

<https://posokab.bps.go.id>

<https://posokab.bps.go.id>

ULASAN

Lorem ipsum dolor sit amet, consectetur adipiscing elit, sed diam nonummy nibh euismod tincidunt ut laoreet dolore magna aliquam erat volutpat. Ut wisi enim ad minim veniam, quis nostrud exerci tation ullamcorper suscipit lobortis nisl ut aliquip ex ea commodo consequat. Duis autem vel eum iriure dolor in hendrerit in vulputate velit esse molestie consequat, vel illum dolore eu feugiat nulla facilisis at vero eros et accumsan et iusto odio dignissim qui blandit praesent luptatum zzril delenit augue dui dolore te feugait nulla facilisi.

Lorem ipsum dolor sit amet, consectetur adipiscing elit, sed diam nonummy nibh euismod tincidunt ut laoreet dolore magna aliquam erat volutpat. Ut wisi enim ad minim veniam, quis nostrud exerci tation ullamcorper suscipit lobortis nisl ut aliquip ex ea commodo consequat. Duis autem vel eum iriure dolor in hendrerit in vulputate velit esse molestie consequat, vel illum dolore eu feugiat nulla facilisis at vero eros et accumsan et iusto odio dignissim qui blandit praesent luptatum zzril delenit augue dui dolore te feugait nulla facilisi.

Lorem ipsum dolor sit amet, consectetur adipiscing elit, sed.

DESCRIPTION

Lorem ipsum dolor sit amet, consectetur adipiscing elit, sed diam nonummy nibh euismod tincidunt ut laoreet dolore magna aliquam erat volutpat. Ut wisi enim ad minim veniam, quis nostrud exerci tation ullamcorper suscipit lobortis nisl ut aliquip ex ea commodo consequat. Duis autem vel eum iriure dolor in hendrerit in vulputate velit esse molestie consequat, vel illum dolore eu feugiat nulla facilisis at vero eros et accumsan et iusto odio dignissim qui blandit praesent luptatum zzril delenit augue dui dolore te feugait nulla facilisi.

Lorem ipsum dolor sit amet, consectetur adipiscing elit, sed diam nonummy nibh euismod tincidunt ut laoreet dolore magna aliquam erat volutpat. Ut wisi enim ad minim veniam, quis nostrud exerci tation ullamcorper suscipit lobortis nisl ut aliquip ex ea commodo consequat. Duis autem vel eum iriure dolor in hendrerit in vulputate velit esse molestie consequat, vel illum dolore eu feugiat nulla facilisis at vero eros et accumsan et iusto odio dignissim qui blandit praesent luptatum zzril delenit augue dui dolore te feugait nulla facilisi.

Lorem ipsum dolor sit amet, consectetur adipiscing elit, sed.

Gambar 6.1 **Luas Daerah menurut Kecamatan (%), 2022**
Figures **Area of Subdistrict (%), 2022**



Sumber/Source :

Gambar 6.2 ...
Figures ...



Sumber/Source :

Tabel
Table 6.1

Daya Terpasang, Produksi, dan Distribusi Listrik PT. PLN (Persero) pada Cabang/Ranting PLN Menurut Kecamatan di Kabupaten Poso, 2022
Installed Electricity Power, Production, and Distribution of PT. PLN (Persero) at PLN Branch by Subdistrict in Poso Regency, 2022

Kecamatan Subdistrict	Daya Terpasang Installed Electricity Power (KW)	Produksi Listrik Electricity Production (KWh)	Listrik Terjual Electricity Sold (KWh)	Dipakai Sendiri Own Used (KWh)	Susut/Hilang Shrinkage/Lost (KWh)
(1)	(2)	(3)	(4)	(5)	(6)
Pamona Selatan
Pamona Barat
Pamona Tenggara
Pamona Utara
Pamona Pusalemba
Pamona Timur
Lore Selatan
Lore Barat
Lore Utara
Lore Tengah
Lore Timur
Lore Peore
Poso Pesisir					
Poso Pesisir Selatan					
Poso Pesisir Utara					
Poso Kota					
Poso Kota Selatan					
Poso Kota Utara					
Lage					
Kabupaten Poso	34 600	78 461 692	67 020 622	641 380	11 249 691

Catatan/Note: ...

Sumber/Source: ...

Tabel
Table 6.2**Jumlah Pelanggan Listrik Menurut Kecamatan di
Kabupaten Poso, 2018–2022**
**Number of Electricity Customers by Subdistrict in Poso
Regency, 2018–2022**

Kecamatan Subdistrict	2018	2019	2020	2021	2022
(1)	(2)	(3)	(4)	(5)	(6)
Pamona Selatan
Pamona Barat
Pamona Tenggara
Pamona Utara
Pamona Pusalemba
Pamona Timur
Lore Selatan
Lore Barat
Lore Utara
Lore Tengah
Lore Timur
Lore Peore
Poso Pesisir
Poso Pesisir Selatan
Poso Pesisir Utara
Poso Kota
Poso Kota Selatan
Poso Kota Utara
Lage
Kabupaten Poso	35 196	65 257	68 405	72 329	34 468

Catatan/Note: ...

Sumber/Source: ...

Tabel
Table 6.3**Jumlah Pelanggan dan Air yang Disalurkan Menurut Kecamatan di Kabupaten Poso, 2022**
Number of Customers and Distributed Water by Subdistrict in Poso Regency, 2022

Kecamatan Subdistrict	Pelanggan Number of Customers	Air Disalurkan Distributed Water (m ³)	Nilai Value (Rp)
(1)	(2)	(3)	(4)
Pamona Selatan	689	3 856	19 701 700
Pamona Barat			
Pamona Tenggara			
Pamona Utara	382	8 326	25 253 150
Pamona Pusalemba	1 974	47 225	150 067 750
Pamona Timur			
Lore Selatan	558	8 067	26 200 950
Lore Barat	20	1 037	3 269 400
Lore Utara	435	1 882	12 730 900
Lore Tengah			
Lore Timur			
Lore Peore			
Poso Pesisir	502	5 679	18 526 850
Poso Pesisir Selatan			
Poso Pesisir Utara	203	2 846	8 499 700
Poso Kota	3 385	75 279	238 816 750
Poso Kota Selatan	1 975	40 882	121 282 550
Poso Kota Utara	426	3 431	17 167 300
Lage	213	3 371	10 555 800
Kabupaten Poso			

Catatan/Note: ...

Sumber/Source: ...



**PARIWISATA
TOURISM**



**INFOGRAFIS
PEMBATAS BAB 07**

<https://posokab.bps.go.id>

PENJELASAN TEKNIS

1. Rata-rata lama tinggal adalah rata-rata waktu tinggal wisatawan mancanegara di Indonesia untuk satu kali kunjungan.
2. Usaha penyediaan akomodasi adalah usaha yang menyediakan pelayanan penginapan yang dapat dilengkapi dengan pelayanan pariwisata lainnya, usaha penyediaan akomodasi dapat berupa hotel, vila, pondok wisata, bumi perkemahan, persinggahan karavan, dan akomodasi lainnya yang digunakan untuk tujuan pariwisata.
3. Hotel adalah penyediaan akomodasi secara harian berupa kamar-kamar di dalam satu bangunan yang dapat dilengkapi dengan jasa pelayanan makan dan minum, kegiatan hiburan dan atau fasilitas lainnya, Hotel terdiri dari hotel berbintang dan hotel non- bintang.
4. Hotel bintang adalah usaha penyediaan jasa pelayanan penginapan, makan minum serta jasa lainnya bagi umum dengan menggunakan sebagian atau seluruh bangunan. Usaha ini dikelola secara komersial serta memenuhi ketentuan persyaratan sebagai hotel bintang (termasuk berlian) yang ditetapkan dalam surat keputusan instansi yang

TECHNICAL NOTES

1. *Average length of stay is the average stay duration of foreign visitor in Indonesia for one trip.*
2. *The business of providing accommodation is a business that provides specialty services that can be equipped with other tourism services, It includes hotel, villa, cottage, camping, caravan stop, and other accommodation that are used for tourism purposes.*
3. *Hotel is a daily supply of accommodation rooms within a building which can be equipped with eating and drinking services, entertainment activities and/or other facilities, Hotel consists of a classified hotel and a non-classified hotel.*
4. *A star hotel is the business of providing an accommodation, eating and drinking as well as other services for the public by using a building or a part of a building, It is managed commercially and meets specified requirements as a star hotel (including diamonds) set forth in the decree of fostering agency, For example, five star hotel, four star hotel, and so on.*
5. *Room occupancy rate is the number of room-nights occupied divided by the number of room-nights available, multiplied by 100*

membinaanya, Misalnya hotel bintang lima, hotel bintang empat dan seterusnya.

5. Tingkat penghunian kamar hotel adalah persentase banyaknya malam kamar yang dihuni terhadap banyaknya malam kamar yang tersedia.
6. Rata-rata lamanya tamu menginap adalah banyaknya malam tempat tidur yang terpakai (malam tamu) dengan banyaknya tamu yang menginap di hotel atau akomodasi lainnya.

percent.

6. *Average length of stay is the number of bed-nights used (guest night) divided by the number of guests coming to spend the night at the accommodation,*

<https://posokab.bps.go.id>

ULASAN

Lorem ipsum dolor sit amet, consectetur adipiscing elit, sed diam nonummy nibh euismod tincidunt ut laoreet dolore magna aliquam erat volutpat. Ut wisi enim ad minim veniam, quis nostrud exerci tation ullamcorper suscipit lobortis nisl ut aliquip ex ea commodo consequat. Duis autem vel eum iriure dolor in hendrerit in vulputate velit esse molestie consequat, vel illum dolore eu feugiat nulla facilisis at vero eros et accumsan et iusto odio dignissim qui blandit praesent luptatum zzril delenit augue dui dolore te feugait nulla facilisi.

Lorem ipsum dolor sit amet, consectetur adipiscing elit, sed diam nonummy nibh euismod tincidunt ut laoreet dolore magna aliquam erat volutpat. Ut wisi enim ad minim veniam, quis nostrud exerci tation ullamcorper suscipit lobortis nisl ut aliquip ex ea commodo consequat. Duis autem vel eum iriure dolor in hendrerit in vulputate velit esse molestie consequat, vel illum dolore eu feugiat nulla facilisis at vero eros et accumsan et iusto odio dignissim qui blandit praesent luptatum zzril delenit augue dui dolore te feugait nulla facilisi.

Lorem ipsum dolor sit amet, consectetur adipiscing elit, sed.

DESCRIPTION

Lorem ipsum dolor sit amet, consectetur adipiscing elit, sed diam nonummy nibh euismod tincidunt ut laoreet dolore magna aliquam erat volutpat. Ut wisi enim ad minim veniam, quis nostrud exerci tation ullamcorper suscipit lobortis nisl ut aliquip ex ea commodo consequat. Duis autem vel eum iriure dolor in hendrerit in vulputate velit esse molestie consequat, vel illum dolore eu feugiat nulla facilisis at vero eros et accumsan et iusto odio dignissim qui blandit praesent luptatum zzril delenit augue dui dolore te feugait nulla facilisi.

Lorem ipsum dolor sit amet, consectetur adipiscing elit, sed diam nonummy nibh euismod tincidunt ut laoreet dolore magna aliquam erat volutpat. Ut wisi enim ad minim veniam, quis nostrud exerci tation ullamcorper suscipit lobortis nisl ut aliquip ex ea commodo consequat. Duis autem vel eum iriure dolor in hendrerit in vulputate velit esse molestie consequat, vel illum dolore eu feugiat nulla facilisis at vero eros et accumsan et iusto odio dignissim qui blandit praesent luptatum zzril delenit augue dui dolore te feugait nulla facilisi.

Lorem ipsum dolor sit amet, consectetur adipiscing elit, sed.

Gambar 7.1 **Luas Daerah menurut Kecamatan (%), 2022**
Figures *Area of Subdistrict (%), 2022*



Sumber/Source :

Gambar 7.2 ...
Figures ...



Sumber/Source : ...

Tabel
Table 7.1**Jumlah Rumah Makan/Restoran Menurut Kecamatan di
Kabupaten Poso, 2019–2022**
**Number of Restaurants by Subdistrict in Poso Regency,
2019–2022**

Kecamatan Subdistrict	2019	2020	2021	2022
(1)	(2)	(3)	(4)	(5)
Pamona Selatan	17	17	17	17
Pamona Barat	1	1	1	1
Pamona Tenggara	8	8	8	8
Pamona Utara			2	4
Pamona Pusalemba	20	20	10	13
Pamona Timur	7	7	7	7
Lore Selatan				
Lore Barat				
Lore Utara	4	4	4	4
Lore Tengah			11	1
Lore Timur				
Lore Peore				
Poso Pesisir	8	8	3	3
Poso Pesisir Selatan				
Poso Pesisir Utara	2	2	2	2
Poso Kota	20	20	20	20
Poso Kota Selatan	4	4	3	4
Poso Kota Utara	12	12	4	5
Lage	2	2	2	2
Kabupaten Poso	105	105	94	91

Catatan/Note: ...

Sumber/Source: ...

Tabel 7.2 Jumlah Kunjungan Menurut Jenis Wisatawan, 2018–2022
Table Number of Visits by Type of Tourist, 2019–2022

Tahun Year	Mancanegara Foreign	Nusantara Domestic	Jumlah Total
(1)	(2)	(3)	(4)
2018	1 129	55 456	56 585
2019	1 691	37 427	39 118
2020	214	19 374	19 588
2021	10	24 336	24 346
2022	913	53 811	54 724

Catatan/Note: ...

Sumber/Source: ...

<https://posokab.bps.go.id>

08

TRANSPORTASI DAN KOMUNIKASI
TRANSPORTATION AND COMMUNICATION



INFOGRAFIS
PEMBATAS BAB 08

<https://posokab.bps.go.id>

PENJELASAN TEKNIS

1. Data transportasi dan komunikasi meliputi:
 - a. Panjang jalan
 - b. Angkutan darat
 - c. Angkutan laut
 - d. Angkutan udara
 - e. Pos dan telekomunikasi
2. Kendaraan Bermotor adalah setiap kendaraan yang digerakkan oleh peralatan teknik yang ada pada kendaraan tersebut, biasanya digunakan untuk angkutan orang atau barang di atas jalan raya selain kendaraan yang berjalan di atas rel. Kendaraan bermotor yang dicatat adalah semua jenis kendaraan kecuali kendaraan bermotor TNI/Polri dan Korps Diplomatik.
3. Mobil Penumpang adalah setiap kendaraan bermotor yang dilengkapi dengan tempat duduk untuk sebanyak banyaknya delapan orang, tidak termasuk tempat duduk untuk pengemudi, baik dilengkapi atau tidak dilengkapi bagasi.
4. Mobil Bis adalah setiap kendaraan bermotor yang dilengkapi dengan tempat duduk untuk lebih dari delapan orang, tidak termasuk tempat duduk untuk pengemudi, baik dilengkapi atau tidak dilengkapi bagasi.

TECHNICAL NOTES

1. *Data on transportations and communications cover:*
 - a. *Length of road*
 - b. *Land transportation*
 - c. *Sea transportation*
 - d. *Air transportation*
 - e. *Post and telecommunication*
2. *Motor vehicles are any kind of vehicles motorized by machine set up in those vehicles, they are usually used for transporting people or goods on roads except vehicles moving along a railway line. The data cover all kinds of motor vehicles except those belong to Indonesia Army Force Indonesian State Police and Diplomatic Corps.*
3. *Passenger cars are any motor vehicles with no more than eight seats, excluding seat for driver, it can be with or without luggage.*
4. *Buses are large passenger cars having seats for more than eight passengers, excluding seat for driver, it can be with or without luggage.*
5. *Trucks are any motor vehicles used to transport goods excluding passenger cars, buses, and motorcycles*
6. *Data on the length of state and provincial roads were taken from the Ministry of Public Works,*

5. Mobil truk adalah setiap kendaraan bermotor yang digunakan untuk angkutan barang, selain mobil penumpang, mobil bis dan kendaraan bermotor roda dua.
 6. Data Panjang jalan Negara dan jalan provinsi bersumber dari Kementerian Pekerjaan Umum. Sedangkan jalan kabupaten/kota bersumber dari Dinas Pekerjaan Umum Kabupaten/Kota, diolah dari daftar PJ-II/5.
 7. Kunjungan kapal adalah kapal yang datang di pelabuhan baik untuk berlabuh di perairan maupun bersandar didermaga.
 8. Kantor Pos adalah tempat pemberi pelayanan komunikasi tertulis dan atau surat elektronik, layanan paket, layanan logistic, layanan transaksi keuangan, dan ayanan keagenan pos untuk kepentingan umum. Rumah pos berfungsi sama seperti kantor pos dan kantor pos pembantu, bedanya rumah pos biasanya terletak di daerah terpencil
 9. Cek adalah perintah tertulis nasabah kepada bank untuk menarik dananya sejumlah tertentu atas namanya atau atas unjuk.
- while the regency/city roads data were taken from Regency Public Works Offices, based on PJ-II/5 questionnaire.*
7. *Ship call is a ship arriving at a port either for mooring or berthing.*
 8. *Post Office is a service provider facility of written communication and or electronic mail, parcel service, logistics services, inancial transaction services, and postal services to the public. Postal house has the same function as the post office and subsidiary of post office, the difference is that postal house is usually located in remote areas.*
 9. *A cheque is a document that orders a bank to pay a specific amount of money from a person's account to the person in whose name the cheque has been issued.*

ULASAN

Lorem ipsum dolor sit amet, consectetur adipiscing elit, sed diam nonummy nibh euismod tincidunt ut laoreet dolore magna aliquam erat volutpat. Ut wisi enim ad minim veniam, quis nostrud exerci tation ullamcorper suscipit lobortis nisl ut aliquip ex ea commodo consequat. Duis autem vel eum iriure dolor in hendrerit in vulputate velit esse molestie consequat, vel illum dolore eu feugiat nulla facilisis at vero eros et accumsan et iusto odio dignissim qui blandit praesent luptatum zzril delenit augue dui dolore te feugait nulla facilisi.

Lorem ipsum dolor sit amet, consectetur adipiscing elit, sed diam nonummy nibh euismod tincidunt ut laoreet dolore magna aliquam erat volutpat. Ut wisi enim ad minim veniam, quis nostrud exerci tation ullamcorper suscipit lobortis nisl ut aliquip ex ea commodo consequat. Duis autem vel eum iriure dolor in hendrerit in vulputate velit esse molestie consequat, vel illum dolore eu feugiat nulla facilisis at vero eros et accumsan et iusto odio dignissim qui blandit praesent luptatum zzril delenit augue dui dolore te feugait nulla facilisi.

Lorem ipsum dolor sit amet, consectetur adipiscing elit, sed.

DESCRIPTION

Lorem ipsum dolor sit amet, consectetur adipiscing elit, sed diam nonummy nibh euismod tincidunt ut laoreet dolore magna aliquam erat volutpat. Ut wisi enim ad minim veniam, quis nostrud exerci tation ullamcorper suscipit lobortis nisl ut aliquip ex ea commodo consequat. Duis autem vel eum iriure dolor in hendrerit in vulputate velit esse molestie consequat, vel illum dolore eu feugiat nulla facilisis at vero eros et accumsan et iusto odio dignissim qui blandit praesent luptatum zzril delenit augue dui dolore te feugait nulla facilisi.

Lorem ipsum dolor sit amet, consectetur adipiscing elit, sed diam nonummy nibh euismod tincidunt ut laoreet dolore magna aliquam erat volutpat. Ut wisi enim ad minim veniam, quis nostrud exerci tation ullamcorper suscipit lobortis nisl ut aliquip ex ea commodo consequat. Duis autem vel eum iriure dolor in hendrerit in vulputate velit esse molestie consequat, vel illum dolore eu feugiat nulla facilisis at vero eros et accumsan et iusto odio dignissim qui blandit praesent luptatum zzril delenit augue dui dolore te feugait nulla facilisi.

Lorem ipsum dolor sit amet, consectetur adipiscing elit, sed.

Gambar 8.1 **Luas Daerah menurut Kecamatan (%), 2022**
Figures 8.1 **Area of Subdistrict (%), 2022**



Gambar 8.1

Sumber/Source :

Gambar 8.2 ...
Figures ...



Sumber/Source :

8.1 TRANSPORTASI TRANSPORTATION

Tabel 8.1.1 Panjang Jalan¹ Menurut Tingkat Kewenangan Pemerintahan di Kabupaten Poso (km), 2020–2022
Table 8.1.1 Length of Roads¹ by Level of Government Authority in Poso Regency (km), 2020–2022

Tingkat Kewenangan Pemerintahan Level of Government Authority	2020	2021	2022
(1)	(2)	(3)	(4)
Negara ² /State ²	149,95	149,95	149,95
Provinsi/Province	299,15	299,15	299,15
Kabupaten/Kota Regency/Municipality	1 229,13	1 229,13	1 229,13
Jumlah/Total	1 678,23	1 678,23	1 678,23

Catatan/Note: ¹ Data tidak termasuk panjang jalan tol/Excluding toll road

² Berdasarkan Keputusan Menteri Pekerjaan Umum dan Perumahan Rakyat No. 248/KPTS/M/2016/Based on Public Work and Public Housing Ministerial Decree No. 248/KPTS/M/2016

Sumber/Source: ...

Tabel 8.1.2 Panjang Jalan Menurut Jenis Permukaan Jalan di Kabupaten Poso (km), 2020–2022
Length of Roads by Type of Road Surface in Poso Regency (km), 2020–2022

Jenis Permukaan Jalan <i>Type of Road Surface</i>	2020	2021	2022
(1)	(2)	(3)	(4)
Aspal/ <i>Paved</i>	503,29	503,29	453,12
Kerikil/ <i>Gravel</i>	320,76	320,76	687,64
Tanah/ <i>Soil</i>
Lainnya/ <i>Others</i>	405,08	405,08	88,38
Jumlah/Total	1 229,13	1 229,13	1229,13

Catatan/Note: ...

Sumber/Source: ...

Tabel 8.1.3 Panjang Jalan Menurut Kondisi Jalan di Kabupaten Poso (km), 2020–2022
Table 8.1.3 Length of Roads by Condition of Roads in Poso Regency (km), 2020–2022

Kondisi Jalan Condition of Roads	2020	2021	2022
(1)	(2)	(3)	(4)
Baik/Good	73,35	73,35	206,64
Sedang/Moderate	203,6	203,6	397,73
Rusak/Damage	466,19	466,19	231,44
Rusak Berat/Severely Damage	485,99	485,99	393,32
Jumlah/Total	1 229,13	1 229,13	1229,13

Catatan/Note: ...

Sumber/Source: ...

8.2 KOMUNIKASI COMMUNICATION

Tabel 8.2.1 Jumlah Kantor Pos Pembantu Menurut Kecamatan di Kabupaten Poso, 2019–2022
Number of Post Offices Subsidiaries by Subdistrict in Poso Regency, 2019–2022

Kecamatan Subdistrict	2019	2020	2021	2022
(1)	(2)	(3)	(4)	(5)
Pamona Selatan	1	1	1	1
Pamona Barat	-	-	-	-
Pamona Tenggara	-	-	-	-
Pamona Utara	-	-	-	-
Pamona Pusalemba	1	1	1	1
Pamona Timur	-	-	-	-
Lore Selatan	-	-	-	-
Lore Barat	-	-	-	-
Lore Utara	-	-	-	-
Lore Tengah	-	-	-	-
Lore Timur	-	-	-	-
Lore Peore	-	-	-	-
Poso Pesisir	1	1	1	1
Poso Pesisir Selatan	-	-	-	-
Poso Pesisir Utara	-	-	-	-
Poso Kota	-	-	-	-
Poso Kota Selatan	-	-	-	-
Poso Kota Utara	1	1	1	1
Lage	-	-	-	-
Kabupaten Poso	4	4	4	4

Catatan/Note: ...

Sumber/Source: ...

09

**PERBANKAN, KOPERASI, DAN HARGA-HARGA
BANKING, COOPERATIVE, AND PRICES**



INFOGRAFIS
PEMBATAS BAB 09

<https://posokab.bps.go.id>

PENJELASAN TEKNIS**TECHNICAL NOTES****Harga**

Pertumbuhan ekonomi yang cukup pesat sebagai hasil pembangunan yang dicapai, tercermin dengan semakin meningkatnya pendapatan penduduk yang ditandai dengan naiknya tingkat konsumsi masyarakat.

Dalam usaha meningkatkan pendapatan penduduk dan tingkat konsumsi masyarakat dibutuhkan data di sektor ekonomi yang antara lain data harga-harga. Perkembangan tingkat harga yang salah satu indikator utama yang dapat menggambarkan stabilitas perekonomian di suatu negara atau daerah.

Berdasarkan data tersebut juga dapat dilihat keseimbangan antara penawaran (supply) dengan permintaan (demand) akan barang dan jasa pada saat tertentu.

Dalam sub bab ini disajikan berbagai jenis data harga rata-rata tahunan yang mencakup harga eceran yang diaktifkan dengan harga pembelian masyarakat. Pencatatan harga tersebut dilaksanakan di daerah perkotaan yang mencakup harga 11 (sebelas) bahan pokok dan bahan strategis lainnya

Price

The fairly rapid economic growth as the result of achieved development is reflected in the more increasing income that is characterized by the increasing public consumption level.

In the effort to increase the incomes of the population and the level of public consumption, the data in economy sector is needed, the price data, for example. The development of price level is one of the main indicators that can show the economic stability of a country or a region.

Based on the data, we can also see the balance between the supply and the demand of certain goods or service.

This section will present various types of the average annual price data that includes the retail price which is activated with the purchasing price. The price recording will be implemented in the urban areas which includes the price of 11 (eleven) staples and other strategic materials.

<https://posokab.bps.go.id>

ULASAN

Lorem ipsum dolor sit amet, consectetur adipiscing elit, sed diam nonummy nibh euismod tincidunt ut laoreet dolore magna aliquam erat volutpat. Ut wisi enim ad minim veniam, quis nostrud exerci tation ullamcorper suscipit lobortis nisl ut aliquip ex ea commodo consequat. Duis autem vel eum iriure dolor in hendrerit in vulputate velit esse molestie consequat, vel illum dolore eu feugiat nulla facilisis at vero eros et accumsan et iusto odio dignissim qui blandit praesent luptatum zzril delenit augue dui dolore te feugait nulla facilisi.

Lorem ipsum dolor sit amet, consectetur adipiscing elit, sed diam nonummy nibh euismod tincidunt ut laoreet dolore magna aliquam erat volutpat. Ut wisi enim ad minim veniam, quis nostrud exerci tation ullamcorper suscipit lobortis nisl ut aliquip ex ea commodo consequat. Duis autem vel eum iriure dolor in hendrerit in vulputate velit esse molestie consequat, vel illum dolore eu feugiat nulla facilisis at vero eros et accumsan et iusto odio dignissim qui blandit praesent luptatum zzril delenit augue dui dolore te feugait nulla facilisi.

Lorem ipsum dolor sit amet, consectetur adipiscing elit, sed.

DESCRIPTION

Lorem ipsum dolor sit amet, consectetur adipiscing elit, sed diam nonummy nibh euismod tincidunt ut laoreet dolore magna aliquam erat volutpat. Ut wisi enim ad minim veniam, quis nostrud exerci tation ullamcorper suscipit lobortis nisl ut aliquip ex ea commodo consequat. Duis autem vel eum iriure dolor in hendrerit in vulputate velit esse molestie consequat, vel illum dolore eu feugiat nulla facilisis at vero eros et accumsan et iusto odio dignissim qui blandit praesent luptatum zzril delenit augue dui dolore te feugait nulla facilisi.

Lorem ipsum dolor sit amet, consectetur adipiscing elit, sed diam nonummy nibh euismod tincidunt ut laoreet dolore magna aliquam erat volutpat. Ut wisi enim ad minim veniam, quis nostrud exerci tation ullamcorper suscipit lobortis nisl ut aliquip ex ea commodo consequat. Duis autem vel eum iriure dolor in hendrerit in vulputate velit esse molestie consequat, vel illum dolore eu feugiat nulla facilisis at vero eros et accumsan et iusto odio dignissim qui blandit praesent luptatum zzril delenit augue dui dolore te feugait nulla facilisi.

Lorem ipsum dolor sit amet, consectetur adipiscing elit, sed.

Gambar 9.1 **Luas Daerah menurut Kecamatan (%), 2022**
Figures **Area of Subdistrict (%), 2022**



Sumber/Source :

Gambar 9.2 ...
Figures ...



Gambar 9.2

Sumber/Source : ...

Tabel 9.1 Jumlah Koperasi Aktif Menurut Kecamatan di Kabupaten Poso, 2019–2022
Table 9.1 Number of Active Cooperative by Subdistrict in Poso Regency, 2019–2022

Kecamatan Subdistrict	2019	2020	2021	2022
(1)	(2)	(3)	(4)	(5)
Pamona Selatan	36	36		
Pamona Barat	13	13		
Pamona Tenggara	6	4		
Pamona Utara	22	23		
Pamona Pusalemba	40	40		
Pamona Timur	18	18		
Lore Selatan	11	11		
Lore Barat	3	3		
Lore Utara	16	16		
Lore Tengah	4	4		
Lore Timur	5	5		
Lore Peore	3	3		
Poso Pesisir	21	21		
Poso Pesisir Selatan	21	21		
Poso Pesisir Utara	23	22		
Poso Kota	47	47		
Poso Kota Selatan	20	20		
Poso Kota Utara	25	25		
Lage	25	25		
Kabupaten Poso	359	357		

Catatan/Note: ...

Sumber/Source: ...

Tabel
Table 9.2**Jumlah Koperasi Menurut Jenis Koperasi dan Kecamatan di Kabupaten Poso, 2022**
Number of Cooperative by Kind of Cooperative and Subdistrict in Poso Regency, 2022

Kecamatan Subdistrict	Jenis Koperasi/ Kind of Cooperative					Jumlah Total
	KUD	KPRI	KOPKAR	KOPPAS	Lainnya Other	
(1)	(2)	(3)	(4)	(5)	(6)	(7)
Pamona Selatan	5	1	0	1	31	38
Pamona Barat	3	0	0	0	10	13
Pamona Tenggara	0	0	0	0	6	6
Pamona Utara	1	0	1	0	20	22
Pamona Pusalemba	2	2	0	1	36	41
Pamona Timur	1	0	0	0	17	18
Lore Selatan	1	1	1	0	9	12
Lore Barat	0	0	0	0	3	3
Lore Utara	2	0	0	0	16	18
Lore Tengah	2	1	0	0	1	4
Lore Timur	0	1	0	0	6	7
Lore Peore	1	0	0	0	2	3
Poso Pesisir	1	1	0	0	18	20
Poso Pesisir Selatan	1	0	0	0	20	21
Poso Pesisir Utara	2	0	0	0	23	25
Poso Kota	0	10	2	0	38	50
Poso Kota Selatan	0	2	0	0	18	20
Poso Kota Utara	1	2	1	0	20	24
Lage	1	1	0	0	23	25
Kabupaten Poso	24	22	5	2	317	370

Catatan/Note: ...

Sumber/Source: ...

10

PENGELUARAN PENDUDUK
POPULATION EXPENDITURE



INFOGRAFIS
PEMBATAS BAB 10

<https://posokab.bps.go.id>

PENJELASAN TEKNIS

1. Mulai tahun 2015, Susenas dilaksanakan secara semesteran, yaitu semester I dilaksanakan bulan Maret, semester II bulan September
2. Data pengeluaran dan konsumsi penduduk menurut kelompok barang diperoleh dari Survei Sosial Ekonomi Nasional (SUSENAS) BPS semester I- 2018, yang mencakup semua provinsi di Indonesia.
3. Pelaksanaan Susenas Maret 2018 mencakup 300.000 rumah tangga sampel yang tersebar di seluruh provinsi dan 514 Kab/Kota di Indonesia, di mana untuk Susenas September 2018 sebanyak 75 ribu rumah tangga.
4. Konsumsi/ pengeluaran makanan dirinci menjadi 215 komoditi, masing- masing dikumpulkan data kuantitas dan nilainya.
5. Data konsumsi/ pengeluaran yang dikumpulkan pada Susenas semester I- 2017 dibagi menjadi dua kelompok, yaitu konsumsi makanan dan bukan makanan
6. Untuk konsumsi bukan makanan, pada umumnya yang dikumpulkan hanya dat nilainya, kecuali untuk beberapa jenis pengeluaran tertentu seperti penggunaan listrik, air , gas, dan

TECHNICAL NOTES

1. *Starting 2015 Susenas implemented in semester i.e. the First semester of Susenas held in March, the second semester held in September*
2. *Data on consumer expenditure and consumption by commodity group of expenditure are obtained from the 2018 National SocioEconomic Survey (Susenas) First semester which covers all provinces in Indonesia.*
3. *The March 2018 Susenas cover 300.000 households sample spread all over province and 514 regency/ city in Indonesia, and 75.000 households sampel for September 2018 Susenas.*
4. *Consumption/expenditure on food covers 215 commodities, both quantity data and values are collected.*
5. *The data of consumption/ expenditure collected in the First semester of 2018 Susenas are divided into two groups, namely food and non-food consumption.*
6. *For consumption of non-food, the data collected in general are only their values, except for certain types of expenditure, such as electricity, water, gas, and fuel, which are also collected for their quantity data.*

bahan bakar minyak (BBM) yang juga dikumpulkan kuantitasnya.

<https://posokab.bps.go.id>

ULASAN**DESCRIPTION**

Pengeluaran Penduduk

Population Expenditure

Berdasarkan hasil Survei Sosial Ekonomi Nasional Kor, Maret 2021 didapatkan hasil bahwa rata-rata pengeluaran makanan untuk kelas pengeluaran terbawah yakni 368.200 dan 267.348 untuk pengeluaran non makanan. Selanjutnya untuk kelas pengeluaran sedang, pengeluaran untuk makanan yakni 567.397 dan non makanannya 515.428.

Sedangkan untuk kelas pengeluaran teratas, pengeluaran makanannya yakni 894.073 dan non makanannya 1.115.444. Hal menarik yang terlihat yakni pada kelas pengeluaran teratas dimana pengeluaran non makanannya lebih tinggi dari pengeluaran makanannya.

Based on National Socio Economic Survey kor, March 2021 showed that average of food expenditure for low expenditure class was equal to 368.200 and 267.348 for non food expenditure. Next, for medium expenditure class, the average expenditure for food was aqual to 567.397 and 515.428 for non food.

While in the high expenditure class, the average of food expenditure reached a value of 894.073 and 1.115.444 for non food. An interesting thing that can be seen is in the high expenditure class where non-food expenditure is higher than food expenditure.

Gambar 10.1 **Luas Daerah menurut Kecamatan (%), 2022**
Figures **Area of Subdistrict (%), 2022**



Gambar 10.1

Sumber/Source :

Gambar 10.2 ...
Figures ...



Gambar 10.2

Sumber/Source : ...

Tabel 10.1 Rata-rata Pengeluaran per Kapita Sebulan Menurut Kelompok Komoditas (rupiah) di Kabupaten Poso, 2021 dan 2022
Monthly Average Expenditure per Capita by Commodity Group (rupiahs) in Poso Regency, 2021 and 2022

Kelompok Komoditas/ <i>Commodity Group</i>	2021	2022
(1)	(2)	(3)
Makanan/Food		
Padi-padian/ <i>Cereals</i>	85.846	89.718
Umbi-umbian/ <i>Tubers</i>	7.203	7.137
Ikan/udang/cumi/kerang/ <i>Fish/shrimp/common squid/shells</i>	61.915	74.209
Daging/ <i>Meat</i>	23.068	30.661
Telur dan susu/ <i>Eggs and milk</i>	31.932	28.965
Sayur-sayuran/ <i>Vegetables</i>	48.027	57.297
Kacang-kacangan/ <i>Legumes</i>	11.390	11.462
Buah-buahan/ <i>Fruits</i>	19.840	22.408
Minyak dan kelapa/ <i>Oil and coconut</i>	15.133	25.016
Bahan minuman/ <i>Beverage stuffs</i>	21.072	22.345
Bumbu-bumbuan/ <i>Spices</i>	13.615	18.377
Konsumsi lainnya/ <i>Miscellaneous food items</i>	8.972	9.860
Makanan dan minuman jadi/ <i>Prepared food and beverages</i>	134.319	159.453
Rokok/ <i>Cigarettes</i>	70.810	79.458
Jumlah makanan/<i>Total food</i>	553.140	636.365
Bukan makanan/<i>Non-food</i>		
Perumahan dan fasilitas rumah tangga/ <i>Housing and household facilities</i>	284.414	325.845
Aneka barang dan jasa/ <i>Goods and services</i>	111.243	120.878
Pakaian, alas kaki, dan tutup kepala/ <i>Clothing, footwear, and headgear</i>	28.314	27.679
Barang tahan lama/ <i>Durable goods</i>	43.521	43.960
Pajak, pungutan, dan asuransi/ <i>Taxes and insurance</i>	47.425	59.065
Keperluan pesta dan upacara/kenduri/ <i>Parties and ceremonies</i>	21.467	27.916
Jumlah bukan makanan/<i>Total non-food</i>	536.385	605.344
Jumlah/<i>Total</i>	1.089.525	1.241.709

Catatan/*Note*: ...

Sumber/*Source*: BPS, Survei Sosial Ekonomi Nasional (Susenas) Maret 2021 dan Maret 2022/BPS-Statistics Indonesia, National Socioeconomic Survey

Tabel 10.2
Table

Persentase Pengeluaran per Kapita Sebulan Menurut Kelompok Komoditas di Kabupaten Poso, 2021 dan 2022
Percentage of Monthly Expenditure per Capita by Commodity Group in Poso Regency, 2021 and 2022

Kelompok Komoditas/Commodity Group	2021	2022
(1)	(2)	(3)
Makanan/Food		
Padi-padian/ <i>Cereals</i>	7,88	7,23
Umbi-umbian/ <i>Tubers</i>	0,66	0,57
Ikan/udang/cumi/kerang/ <i>Fish/shrimp/common squid/shells</i>	5,68	5,98
Daging/ <i>Meat</i>	2,12	2,47
Telur dan susu/ <i>Eggs and milk</i>	2,93	2,33
Sayur-sayuran/ <i>Vegetables</i>	4,41	4,61
Kacang-kacangan/ <i>Legumes</i>	1,05	0,92
Buah-buahan/ <i>Fruits</i>	1,82	1,80
Minyak dan kelapa/ <i>Oil and coconut</i>	1,39	2,01
Bahan minuman/ <i>Beverage stuffs</i>	1,93	1,80
Bumbu-bumbuan/ <i>Spices</i>	1,25	1,48
Konsumsi lainnya/ <i>Miscellaneous food items</i>	0,82	0,79
Makanan dan minuman jadi/ <i>Prepared food and beverages</i>	12,33	12,84
Rokok/ <i>Cigarettes</i>	6,5	6,40
Jumlah makanan/Total food	50,77	51,25
Bukan makanan/Non-food		
Perumahan dan fasilitas rumah tangga/ <i>Housing and household facilities</i>	26,1	26,24
Aneka barang dan jasa/ <i>Goods and services</i>	10,21	9,73
Pakaian, alas kaki, dan tutup kepala/ <i>Clothing, footwear, and headgear</i>	2,6	2,23
Barang tahan lama/ <i>Durable goods</i>	3,99	3,54
Pajak, pungutan, dan asuransi/ <i>Taxes and insurance</i>	4,35	4,76
Keperluan pesta dan upacara/kenduri/ <i>Parties and ceremonies</i>	1,97	2,25
Jumlah bukan makanan/Total non-food	49,23	48,75
Jumlah/Total	100	100,00

Catatan/Note: ...

Sumber/Source: BPS, Survei Sosial Ekonomi Nasional (Susenas) Maret 2021 dan Maret 2022/BPS-Statistics Indonesia, National Socioeconomic Survey

Tabel
Table 10.3**Persentase Penduduk Menurut Golongan Pengeluaran Per Kapita Sebulan di Kabupaten Poso, 2022**
Percentage of Population by Class of Monthly Expenditure per Capita in Poso Regency, 2022

Golongan Pengeluaran Per Kapita Sebulan (rupiah) <i>Class of Monthly Expenditure per Capita (rupiahs)</i>	Persentase Rumah Tangga <i>Percentage of Household</i>
(1)	(2)
< 150 000	0,00
150 000–199 999	0,00
200 000–299 999	0,00
300 000–499 999	2,51
500 000–749 999	14,40
750 000–999 999	23,94
1 000 000–1 499 999	40,07
> 1 500 000	19,08
Jumlah/Total	100,00

Catatan/Note: ...

Sumber/Source: BPS, Survei Sosial Ekonomi Nasional (Susenas) Maret/BPS-Statistics Indonesia, National Socioeconomic Survey March



**PERDAGANGAN
TRADE**



INFOGRAFIS
PEMBATAS BAB 11

<https://posokab.bps.go.id>

PENJELASAN TEKNIS

1. Pengumpulan data industri besar dan sedang dilakukan melalui Survei Industri Besar dan Sedang yang dilaksanakan setiap tahun secara lengkap (sensus) sejak tahun 1975, Survei Industri Besar dan Sedang mencakup semua perusahaan industri yang mempunyai tenaga kerja 20 orang atau lebih dengan menggunakan kuesioner II A.
2. Klasifikasi industri yang digunakan dalam survei ini berdasar kepada Klasifikasi Baku Lapangan Usaha Indonesia (KBLI), KBLI adalah klasifikasi lapangan usaha yang berdasar kepada International Standard Industrial Classification of All Economic Activities (ISIC) revisi 4 yang telah disesuaikan dengan kondisi Indonesia.
3. Industri manufaktur adalah suatu kegiatan ekonomi yang melakukan kegiatan mengubah suatu barang dasar secara mekanis, kimia, atau dengan tangan sehingga menjadi barang jadi/ setengah jadi, dan atau barang yang kurang nilainya menjadi barang yang lebih tinggi nilainya, dan sifatnya lebih dekat kepada pemakai akhir, Termasuk dalam kegiatan ini adalah jasa industri dan pekerjaan perakitan.

TECHNICAL NOTES

1. *Data collection of large and medium scale manufacturing is conducted through The Large and Medium Manufacturing Establishment Survey that has been done annually for all industries (census) since 1975, Large and Medium Manufacturing Establishment Survey covers all manufactures/industries with 20 workers or more by questionnaire II A.*
2. *The industrial classification adopted in this survey refers to the Klasifikasi Baku Lapangan Usaha Indonesia (KBLI), KBLI is classification of economic activities based on the International Standard Industrial Classification of All Economic Activities (ISIC rev 4) that has been modified according to the local condition in Indonesia.*
3. *Manufacturing industry is defined as an economic activity processing basic goods mechanically, chemicals or manually into final or intermediate goods, It is also defined as processing of lower value goods into higher value goods as final or intermediate products, The activities also include services for manufacturing and assembling.*

4. Jasa industri adalah kegiatan industri yang melayani keperluan pihak lain, Pada kegiatan ini bahan baku disediakan oleh pihak lain sedangkan pihak pengolah hanya melakukan pengolahannya dengan mendapat imbalan sebagai balas jasa (upah maklon).
 5. Perusahaan atau usaha industri adalah suatu unit (kesatuan) usaha yang melakukan kegiatan ekonomi, bertujuan menghasilkan barang atau jasa, terletak pada suatu bangunan atau lokasi tertentu, dan mempunyai catatan administrasi tersendiri mengenai produksi dan struktur biaya serta ada seorang atau lebih yang bertanggung jawab atas usaha tersebut.
 6. Industri manufaktur dikelompokkan ke dalam 4 golongan berdasarkan banyaknya pekerja, yaitu: industri besar (100 orang pekerja atau lebih), industri sedang/menengah (20–99 orang pekerja), industri kecil (5–19 orang pekerja), dan industri mikro (1–4 orang pekerja).
4. *Services for manufacturing is defined as a manufacturing activity which serving other manufacturing establishments, In this case, raw materials are supplied by others while the workers are paid as a compensation for processing raw materials.*
 5. *A manufacturing establishment is defined as a production unit engaged in economic activity, producing goods or services, located in a building or in a certain location, keeping a business record concerning the production and cost structure, and having a person or more that are responsible to those activities.*
 6. *Manufacturing industries are categorized into four groups, based on the number of employees: large scale manufacturing (100 employees or more), medium scale manufacturing (20–99 employees), small scale manufacturing (5–19 employees), and micro industry (1–4 employees).*

ULASAN

Lorem ipsum dolor sit amet, consectetur adipiscing elit, sed diam nonummy nibh euismod tincidunt ut laoreet dolore magna aliquam erat volutpat. Ut wisi enim ad minim veniam, quis nostrud exerci tation ullamcorper suscipit lobortis nisl ut aliquip ex ea commodo consequat. Duis autem vel eum iriure dolor in hendrerit in vulputate velit esse molestie consequat, vel illum dolore eu feugiat nulla facilisis at vero eros et accumsan et iusto odio dignissim qui blandit praesent luptatum zzril delenit augue dui dolore te feugait nulla facilisi.

Lorem ipsum dolor sit amet, consectetur adipiscing elit, sed diam nonummy nibh euismod tincidunt ut laoreet dolore magna aliquam erat volutpat. Ut wisi enim ad minim veniam, quis nostrud exerci tation ullamcorper suscipit lobortis nisl ut aliquip ex ea commodo consequat. Duis autem vel eum iriure dolor in hendrerit in vulputate velit esse molestie consequat, vel illum dolore eu feugiat nulla facilisis at vero eros et accumsan et iusto odio dignissim qui blandit praesent luptatum zzril delenit augue dui dolore te feugait nulla facilisi.

Lorem ipsum dolor sit amet, consectetur adipiscing elit, sed.

DESCRIPTION

Lorem ipsum dolor sit amet, consectetur adipiscing elit, sed diam nonummy nibh euismod tincidunt ut laoreet dolore magna aliquam erat volutpat. Ut wisi enim ad minim veniam, quis nostrud exerci tation ullamcorper suscipit lobortis nisl ut aliquip ex ea commodo consequat. Duis autem vel eum iriure dolor in hendrerit in vulputate velit esse molestie consequat, vel illum dolore eu feugiat nulla facilisis at vero eros et accumsan et iusto odio dignissim qui blandit praesent luptatum zzril delenit augue dui dolore te feugait nulla facilisi.

Lorem ipsum dolor sit amet, consectetur adipiscing elit, sed diam nonummy nibh euismod tincidunt ut laoreet dolore magna aliquam erat volutpat. Ut wisi enim ad minim veniam, quis nostrud exerci tation ullamcorper suscipit lobortis nisl ut aliquip ex ea commodo consequat. Duis autem vel eum iriure dolor in hendrerit in vulputate velit esse molestie consequat, vel illum dolore eu feugiat nulla facilisis at vero eros et accumsan et iusto odio dignissim qui blandit praesent luptatum zzril delenit augue dui dolore te feugait nulla facilisi.

Lorem ipsum dolor sit amet, consectetur adipiscing elit, sed.

Gambar 11.1 **Luas Daerah menurut Kecamatan (%), 2022**
Figures **Area of Subdistrict (%), 2022**



Gambar 11.1

Sumber/Source :

Gambar 11.2 ...
Figures ...



Sumber/Source :

Tabel
Table 11.1**Jumlah Sarana Perdagangan Menurut Jenisnya di
Kabupaten Poso, 2019–2022**
**Number of Trading Facilities by Type of Facility in Poso
Regency, 2019–2022**

Jenis Sarana Perdagangan Type of Trading Facilities	2019	2020	2021	2022
(1)	(2)	(3)	(4)	(5)
Pasar/Market	8			
Toko/Store	425			
Kios	435			
Warung	219			
Jumlah/Total	1097			

Catatan/Note: ...

Sumber/Source: ...

12

SISTEM NERACA REGIONAL SYSTEM OF REGIONAL ACCOUNTS



INFOGRAFIS
PEMBATAS BAB 12

<https://posokab.bps.go.id>

PENJELASAN TEKNIS

1. Penghitungan statistik neraca nasional mengikuti buku petunjuk yang diterbitkan oleh Perserikatan Bangsa Bangsa (PBB) dikenal sebagai Sistem Neraca Nasional(SNN). SNN adalah rekomendasi internasional tentang bagaimana menyusun ukuran aktivitas ekonomi yang sesuai dengan standar neraca baku yang didasarkan pada prinsip-prinsip ekonomi. Rekomendasi yang dimaksud dinyatakan dalam sekumpulan konsep, definisi, klasifikasi, dan aturan neraca yang disepakati secara internasional dalam mengukur indikator tertentu seperti Produk Domestik Bruto (PDB). Salah satu bentuk adaptasi pencatatan statistik nasional adalah melakukan perubahan tahun dasar PDB Indonesia dari tahun 2000 ke 2010. Perubahan tahun dasar PDB dilakukan seiring dengan mengadopsi rekomendasi PBB yang tertuang dalam Sistem Neraca Nasional 2008 (SNA 2008).
2. Produk Domestik Bruto pada tingkat nasional serta Produk Domestik Regional Bruto (PDRB) pada tingkat regional (provinsi) menggambarkan kemampuan suatu wilayah untuk menciptakan nilai tambah pada suatu waktu tertentu. Untuk menyusun PDB

TECHNICAL NOTES

1. *The method used to estimate national accounts statistics is based on the standard guidelines formed by United Nation known as System of National Accounts (SNA). SNA is the internationally agreed standard set of recommendations on how to compile measures of economic activity in accordance with strict accounting conventions based on economic principles. The recommendations are expressed in term of a set of concepts, definitions, classifications and accounting rules that comprise the internationally agreed standard for measuring indicators such as Gross Domestic Product (GDP). One of the improvement in the national statistical system is to rebase GDP form base year 2000 to 2010 in order to capture current economic condition. It is in line with the United Nations (UN) recommendation on 2008 SNA.*
2. *The basic measure of the value added arising from economic activity is known as Gross Domestic Product at the national level and Gross Regional Domestic Product (GRDP) at the regional level (provinces/regencies/municipalities). To compile these statistics, two approaches have been used, i.e. "production approach" and "expenditure approach". The first approach is to*

maupun PDRB digunakan 2 pendekatan, yaitu lapangan usaha dan pengeluaran. Keduanya menyajikan komposisi data nilai tambah dirinci menurut sumber kegiatan ekonomi (lapangan usaha) dan menurut komponen penggunaannya. PDB maupun PDRB dari sisi lapangan usaha merupakan penjumlahan seluruh komponen nilai tambah bruto yang mampu diciptakan oleh sektor-sektor ekonomi atas berbagai aktivitas produksinya. Sedangkan dari sisi pengeluaran menjelaskan tentang penggunaan dari nilai tambah tersebut.

3. PDB menurut lapangan usaha mengalami perubahan klasifikasi dari 9 lapangan usaha menjadi 17 lapangan usaha. PDB menurut lapangan usaha dirinci menurut total nilai tambah dari seluruh sektor ekonomi yang mencakup lapangan usaha Pertanian, Kehutanan, dan Perikanan; Pertambangan dan Penggalian; Industri Pengolahan; Pengadaan Listrik dan Gas; Pengadaan Air, Pengelolaan Sampah, Limbah dan Daur Ulang; Konstruksi; Perdagangan Besar dan Eceran, Reparasi Mobil dan Sepeda Motor; Transportasi dan Pergudangan; Penyediaan Akomodasi dan Makan Minum; Informasi dan Komunikasi; Jasa Keuangan dan Asuransi; Real Estat; Jasa

measure value added produced by various kinds of economic activities, while the second approach is to measure final uses of the country's output. In other words, GDP/ GRDP is the sum of total value added produced by all economic industries (activities) and the way of using it.

3. *GDP by industry classification changes from 9 sectors to 17 industries. GDP by industry is classified by types of economic activities such as Agriculture, Forestry and Fishing; Mining and Quarrying; Manufacturing; Electricity and Gas; Water supply, Sewerage, Waste Management and Remediation Activities; Construction; Wholesale and Retail Trade; Repair of Motor Vehicles and Motorcycles; Transportation and Storage; Accommodation and Food Service Activities; Information and Communication; Financial and Insurance Activities; Real Estate Activities; Business Activities; Public Administration; Defence and Compulsory Social Security; Education; Human Health and Social Work Activities; and Other Services Activities.*
4. *GDP by expenditure classification changes where consumption expenditure Non-profit Institutions Serving Households (NPISH) previously included as part of household consumption expenditure is taken out into*

Perusahaan; Administrasi Pemerintahan, Pertahanan dan Jaminan Sosial Wajib; Jasa Pendidikan; Jasa Kesehatan dan Kegiatan Sosial; dan Jasa lainnya.

4. PDB menurut pengeluaran mengalami perubahan klasifikasi dimana pengeluaran konsumsi Lembaga Non Profit yang Melayani Rumah Tangga (LNPR) yang sebelumnya termasuk bagian dari pengeluaran konsumsi rumah tangga menjadi komponen terpisah. Sehingga klasifikasi PDB menurut pengeluaran dirinci menjadi 7 komponen yaitu komponen pengeluaran konsumsi rumah tangga, pengeluaran konsumsi LNPR, pengeluaran konsumsi pemerintah, pembentukan modal tetap bruto, perubahan inventori, ekspor barang dan jasa, dan impor barang dan jasa.
5. Pengeluaran konsumsi rumah tangga mencakup berbagai pengeluaran konsumsi akhir rumah tangga atas barang dan jasa untuk memenuhi kebutuhan individu ataupun kelompok secara langsung. Pengeluaran rumah tangga di sini mencakup makanan dan minuman selain restoran; pakaian, alas kaki dan jasa perawatannya; perumahan dan perlengkapan rumah tangga; kesehatan dan pendidikan; transportasi dan komunikasi;

separate component. So that, GDP by type of expenditures is classified into: household consumption expenditure, NPISH consumption expenditure, government consumption expenditure, gross fixed capital formation, changes in inventories, exports of goods and services, and imports of goods and services.

5. *Household consumption expenditures consist of expenditures incurred by households, which are used for both individual or collective needs. Household consumptions are classified into food and beverages other than restaurants; clothing, footwear, and related maintenance services; housing and household equipment; health and education; transport and communication; restaurants and hotels; and others.*
6. *Government consumption expenditure consists of Individual Consumption Expenditure and Collective Consumption Expenditure. Individual goods and services are private goods and services, which the characteristics of private goods is*
 - a) *Scarcity, that there is a scarcity/ limited in number;*
 - b) *Excludable consumption, the consumption of goods can be limited only to those who meet certain requirements (usually the price);*
 - c) *Rivalrous*

restoran dan hotel serta lainnya.

6. Pengeluaran Pemerintah terdiri dari Pengeluaran Konsumsi Individu dan Pengeluaran Konsumsi Kolektif. Barang dan jasa individu merupakan barang dan jasa privat, dimana ciri-ciri barang privat adalah

a) Scarcity, yaitu ada kelangkaan/ keterbatasan dalam jumlah; b) Excludable consumption yaitu konsumsi suatu barang dapat dibatasi hanya pada mereka yang memenuhi persyaratan tertentu (biasanya harga); c) Rivalrous competition, yaitu konsumsi oleh satu konsumen akan mengurangi atau menghilangkan kesempatan pihak lain untuk melakukan hal serupa. Contoh barang dan jasa yang dihasilkan pemerintah dan tergolong sebagai barang dan jasa individu adalah jasa pelayanan kesehatan pemerintah di rumah sakit/puskesmas dan jasa pendidikan di sekolah/ universitas negeri. Sedangkan barang dan jasa kolektif ekuivalen dengan barang publik yang memiliki ciri a) Non rivalry, yaitu penggunaan satu konsumen terhadap suatu barang tidak mengurangi kesempatan konsumen lain untuk juga mengkonsumsi barang tersebut;

competition, ie consumption by the consumer will reduce or eliminate the chance of another party to do so. Examples of goods and services produced by government and classified as goods and services of individuals is the government health services in hospitals/health centers and education services in schools/universities. Collective goods and services equivalent to public goods characterized by a) Non-rivalry, namely the use of a consumer for an item does not reduce the chance of another consumer to also consume goods;

b) Non-excludable, i.e. when a public good available, then nothing can hinder anyone to benefit from the goods or in other words everyone has access to the goods. Examples of goods and services produced by government and classified as collective goods and services is carried military defense services and the police's security.

7. *Gross Fixed Capital Formation (GFCF) includes procurement, manufacture, and the purchase of capital goods. Capital goods are goods which are used for the production process, durable or have a service life of more than one year such as buildings, machinery, and transportation equipment. Including here: huge improvement that are to extend the life or changing the shape or*

b) Non excludable, yaitu apabila suatu barang publik tersedia, maka tidak ada yang dapat menghalangi siapapun untuk memperoleh manfaat dari barang tersebut atau dengan kata lain setiap orang memiliki akses ke barang tersebut. Contoh barang dan jasa yang dihasilkan pemerintah dan tergolong sebagai barang dan jasa kolektif adalah jasa pertahanan yang dilakukan TNI dan keamanan yang dilakukan kepolisian

7. Pembentukan Modal Tetap Bruto (PMTB) mencakup pengadaan, pembuatan, dan pembelian barang modal. Barang modal dimaksud adalah barang-barang yang digunakan untuk proses produksi, tahan lama atau yang mempunyai umur pemakaian lebih dari satu tahun seperti bangunan, mesin-mesin dan alat angkutan. Termasuk pula di sini perbaikan besar (berat) yang sifatnya memperpanjang umur atau mengubah bentuk atau kapasitas barang modal tersebut. Pengeluaran barang modal untuk keperluan militer juga dicakup sebagai PMTB. Klasifikasi komponen PMTB dibagi menjadi 6 sub komponen yaitu Konstruksi; Mesin dan Peralatan; Kendaraan; Peralatan Lainnya; Cultivated Biological Resources (CBR) dan Produk Kekayaan Intelektual.

the capacity of the capital goods. Capital expenditures for military purposes are also covered as GFCF. GFCF component are classified into six sub-components: Construction; Machinery and Equipment; vehicle; Other equipment; Cultivated Biological Resources (CBR) and Intellectual Property Product

8. *Exports of goods and services consist of transactions of goods and services from residents to nonresidents. Imports of goods and services consist of transaction of goods and services from nonresidents to residents. Exports and imports of goods occur when there are changes in ownership of goods between residents and nonresidents (with or without physical movements of goods across frontiers). On the GDP at 2010 basic year, exports and imports of goods specified into non oil and gas and oil and gas.*
9. *GDP and its aggregations are presented in two forms: at current market prices and at constant base year market prices. In presenting current market prices, all aggregates are valued at current market prices, while base year constant market prices are shown by valuing all aggregates at fixed base year prices. Year of 2010 is used as the base year in this publication.*

8. Ekspor barang dan jasa merupakan transaksi perdagangan barang dan jasa dari penduduk (residen) ke bukan penduduk (nonresiden). Impor barang dan jasa adalah transaksi perdagangan dari bukan penduduk ke penduduk. Ekspor atau impor barang terjadi pada saat terjadi perubahan hak kepemilikan barang antara penduduk dengan bukan penduduk (dengan atau tanpa perpindahan fisik barang tersebut). Pada PDB dengan tahun dasar 2010, ekspor dan impor barang dirinci menjadi nonmigas dan migas.
 9. Produk Domestik Bruto maupun agregat turunannya disajikan dalam 2 (dua) versi penilaian, yaitu atas dasar "harga berlaku" dan atas dasar "harga konstan". Disebut sebagai harga berlaku karena seluruh agregat dinilai dengan menggunakan harga pada tahun berjalan, sedangkan harga konstan penilaiannya didasarkan kepada harga satu tahun dasar tertentu, dalam publikasi ini digunakan harga tahun 2010.
 10. Laju pertumbuhan Produk Domestik Bruto diperoleh dari perhitungan PDB atas dasar harga konstan. Diperoleh dengan cara mengurangi nilai PDB pada tahun ke-n terhadap nilai pada tahun ke n-1 (tahun sebelumnya),
10. *Growth rate of Gross Domestic Product is derived from GDP at constant market prices. It is obtained by subtracting the value of GDP year n with the value of GDP year n-1, divided by the value of GDP year n-1 then multiplied by 100 percent. The growth rate of GDP explains the income growth during the given period country's output. In other words, GDP/GRDP is the sum of total value added produced by all economic industries (activities) and the way of using it.*

dibagi dengan nilai pada tahun ke $n-1$, dikalikan dengan 100 persen. Laju pertumbuhan menunjukkan perkembangan agregat pendapatan dari satu waktu tertentu terhadap waktu sebelumnya komponen penggunaannya. PDB maupun PDRB dari sisi lapangan usaha merupakan penjumlahan seluruh komponen nilai tambah bruto yang mampu diciptakan oleh sektor-sektor ekonomi atas berbagai aktivitas produksinya. Sedangkan dari sisi pengeluaran menjelaskan tentang penggunaan dari nilai tambah tersebut.

<https://posokab.bps.go.id>

<https://posokab.bps.go.id>

ULASAN

Lorem ipsum dolor sit amet, consectetur adipiscing elit, sed diam nonummy nibh euismod tincidunt ut laoreet dolore magna aliquam erat volutpat. Ut wisi enim ad minim veniam, quis nostrud exerci tation ullamcorper suscipit lobortis nisl ut aliquip ex ea commodo consequat. Duis autem vel eum iriure dolor in hendrerit in vulputate velit esse molestie consequat, vel illum dolore eu feugiat nulla facilisis at vero eros et accumsan et iusto odio dignissim qui blandit praesent luptatum zzril delenit augue dui dolore te feugait nulla facilisi.

Lorem ipsum dolor sit amet, consectetur adipiscing elit, sed diam nonummy nibh euismod tincidunt ut laoreet dolore magna aliquam erat volutpat. Ut wisi enim ad minim veniam, quis nostrud exerci tation ullamcorper suscipit lobortis nisl ut aliquip ex ea commodo consequat. Duis autem vel eum iriure dolor in hendrerit in vulputate velit esse molestie consequat, vel illum dolore eu feugiat nulla facilisis at vero eros et accumsan et iusto odio dignissim qui blandit praesent luptatum zzril delenit augue dui dolore te feugait nulla facilisi.

Lorem ipsum dolor sit amet, consectetur adipiscing elit, sed.

DESCRIPTION

Lorem ipsum dolor sit amet, consectetur adipiscing elit, sed diam nonummy nibh euismod tincidunt ut laoreet dolore magna aliquam erat volutpat. Ut wisi enim ad minim veniam, quis nostrud exerci tation ullamcorper suscipit lobortis nisl ut aliquip ex ea commodo consequat. Duis autem vel eum iriure dolor in hendrerit in vulputate velit esse molestie consequat, vel illum dolore eu feugiat nulla facilisis at vero eros et accumsan et iusto odio dignissim qui blandit praesent luptatum zzril delenit augue dui dolore te feugait nulla facilisi.

Lorem ipsum dolor sit amet, consectetur adipiscing elit, sed diam nonummy nibh euismod tincidunt ut laoreet dolore magna aliquam erat volutpat. Ut wisi enim ad minim veniam, quis nostrud exerci tation ullamcorper suscipit lobortis nisl ut aliquip ex ea commodo consequat. Duis autem vel eum iriure dolor in hendrerit in vulputate velit esse molestie consequat, vel illum dolore eu feugiat nulla facilisis at vero eros et accumsan et iusto odio dignissim qui blandit praesent luptatum zzril delenit augue dui dolore te feugait nulla facilisi.

Lorem ipsum dolor sit amet, consectetur adipiscing elit, sed.

Gambar 12.1 **Luas Daerah menurut Kecamatan (%), 2022**
Figures **Area of Subdistrict (%), 2022**



Sumber/Source :

Gambar 12.2 ...
Figures ...



Sumber/Source : ...

Tabel 12.1. **Produk Domestik Regional Bruto Atas Dasar Harga Berlaku Menurut Lapangan Usaha di Kabupaten Poso (miliar rupiah), 2018–2022**
Gross Regional Domestic Product at Current Market Prices by Industry in Poso Regency (billion rupiahs), 2018–2022

Lapangan Usaha/Industry	2018	2019	2020	2021 ^x	2022 ^{xx}
(1)	(2)	(3)	(4)	(5)	(6)
A Pertanian, Kehutanan, dan Perikanan/ <i>Agriculture, Forestry, and Fishing</i>	3 364,56	3 594,05	3 590,46	3 830,12	4 233,34
B Pertambangan dan Penggalian/ <i>Mining and Quarrying</i>	157,60	177,09	145,05	149,08	167,43
C Industri Pengolahan/ <i>Manufacturing</i>	133,80	144,98	148,17	159,79	173,71
D Pengadaan Listrik dan Gas/ <i>Electricity and Gas</i>	2,33	2,58	2,71	2,94	3,31
E Pengadaan Air; Pengelolaan Sampah, Limbah, dan Daur Ulang/ <i>Water Supply; Sewerage, Waste Management, and Remediation Activities</i>	6,69	7,02	7,20	7,90	8,53
F Konstruksi/ <i>Construction</i>	985,88	1 145,45	1 060,77	1 151,18	1 252,30
G Perdagangan Besar dan Eceran; Reparasi Mobil dan Sepeda Motor/ <i>Wholesale and Retail Trade; Repair of Motor Vehicles and Motorcycles</i>	1 062,33	1 155,15	1 088,41	1 214,61	1 385,50
H Transportasi dan Pergudangan/ <i>Transportation and Storage</i>	418,05	462,13	322,36	330,83	396,94
I Penyediaan Akomodasi dan Makan Minum/ <i>Accommodation and Food Service Activities</i>	56,34	61,85	57,14	68,00	74,60
J Informasi dan Komunikasi/ <i>Information and Communication</i>	393,99	434,42	466,39	515,46	562,99

Lanjutan Tabel/*Continued Table* 12.1

Lapangan Usaha/ <i>Industry</i>		2018	2019	2020	2021 ^x	2022 ^{xx}
(1)		(2)	(3)	(4)	(5)	(6)
K	Jasa Keuangan dan Asuransi/ <i>Financial and Insurance Activities</i>	239,63	253,23	261,13	312,38	333,02
L	Real Estat/ <i>Real Estate Activities</i>	234,37	244,33	250,01	261,41	285,00
M,N	Jasa Perusahaan/ <i>Business Activities</i>	2,84	2,97	3,01	3,16	3,43
O	Administrasi Pemerintahan, Pertahanan, dan Jaminan Sosial Wajib/ <i>Public Administration and Defence; Compulsory Social Security</i>	786,27	866,77	868,52	932,66	957,15
P	Jasa Pendidikan/ <i>Education</i>	564,13	622,01	623,93	640,54	674,83
Q	Jasa Kesehatan dan Kegiatan Sosial/ <i>Human Health and Social Work Activities</i>	158,68	169,66	188,64	211,72	229,88
R,S,T,U	Jasa Lainnya/ <i>Other Services Activities</i>	119,53	128,17	130,58	140,32	149,83
Produk Domestik Regional Bruto/<i>Gross Regional Domestic Product</i>		8 687,02	9 471,86	9 214,47	9 932,09	10 891,75

Catatan/*Note*: ...Sumber/*Source*: BPS, berbagai sensus, survei dan sumber lain/*BPS-Statistics Indonesia, various census, survey, and other sources*

Tabel
Table 12.2

Produk Domestik Regional Bruto Atas Dasar Harga Konstan 2010 Menurut Lapangan Usaha di Kabupaten Poso (miliar rupiah), 2018–2022
Gross Regional Domestic Product at 2010 Constant Market Prices by Industry in Poso Regency (billion rupiahs), 2018–2022

Lapangan Usaha/ <i>Industry</i>		2018	2019	2020	2021 ^x	2022 ^{xx}
(1)		(2)	(3)	(4)	(5)	(6)
A	Pertanian, Kehutanan, dan Perikanan/ <i>Agriculture, Forestry, and Fishing</i>	2 378,63	2 458,62	2 421,15	2 481,58	2 569,63
B	Pertambangan dan Penggalian/ <i>Mining and Quarrying</i>	96,96	107,44	86,64	87,76	91,55
C	Industri Pengolahan/ <i>Manufacturing</i>	88,78	92,91	91,91	96,10	99,53
D	Pengadaan Listrik dan Gas/ <i>Electricity and Gas</i>	2,42	2,56	2,73	2,89	3,21
E	Pengadaan Air; Pengelolaan Sampah, Limbah, dan Daur Ulang/ <i>Water Supply; Sewerage, Waste Management, and Remediation Activities</i>	5,09	5,17	5,07	5,30	5,48
F	Konstruksi/ <i>Construction</i>	625,89	725,51	643,19	678,59	678,34
G	Perdagangan Besar dan Eceran; Reparasi Mobil dan Sepeda Motor/ <i>Wholesale and Retail Trade; Repair of Motor Vehicles and Motorcycles</i>	766,38	791,74	734,09	806,57	868,55
H	Transportasi dan Pergudangan/ <i>Transportation and Storage</i>	268,37	284,62	194,03	198,03	221,36
I	Penyediaan Akomodasi dan Makan Minum/ <i>Accommodation and Food Service Activities</i>	40,42	42,06	37,47	43,95	47,33
J	Informasi dan Komunikasi/ <i>Information and Communication</i>	357,42	392,01	433,07	473,13	506,74

Lanjutan Tabel/*Continued Table 12.2*

Lapangan Usaha/Industry		2018	2019	2020	2021^x	2022^{xx}
(1)		(2)	(3)	(4)	(5)	(6)
K	Jasa Keuangan dan Asuransi/ <i>Financial and Insurance Activities</i>	151,02	156,98	161,43	179,81	174,82
L	Real Estat/ <i>Real Estate Activities</i>	169,85	171,45	171,86	175,40	186,41
M,N	Jasa Perusahaan/ <i>Business Activities</i>	2,03	2,11	2,11	2,15	2,26
O	Administrasi Pemerintahan, Pertahanan, dan Jaminan Sosial Wajib/ <i>Public Administration and Defence; Compulsory Social Security</i>	556,84	609,46	599,72	635,16	626,82
P	Jasa Pendidikan/ <i>Education</i>	410,14	446,11	441,40	451,42	464,22
Q	Jasa Kesehatan dan Kegiatan Sosial/ <i>Human Health and Social Work Activities</i>	113,74	120,32	127,38	134,19	139,70
R,S,T,U	Jasa Lainnya/ <i>Other Services Activities</i>	64,18	67,32	67,92	71,75	75,41
Produk Domestik Regional Bruto/Gross Regional Domestic Product		6 098,17	6 476,40	6 221,16	6 523,79	6 761,35

Catatan/Note: ...

Sumber/Source: BPS, berbagai sensus, survei dan sumber lain/BPS-Statistics Indonesia, various census, survey, and other sources

Tabel
Table 12.3

Distribusi Persentase Produk Domestik Regional Bruto Atas Dasar Harga Berlaku Menurut Lapangan Usaha di Kabupaten Poso, 2018–2022
Percentage Distribution of Gross Regional Domestic Product at Current Market Prices by Industry in Poso Regency, 2018–2022

Lapangan Usaha/Industry	2018	2019	2020	2021 ^x	2022 ^{xx}
(1)	(2)	(3)	(4)	(5)	(6)
A Pertanian, Kehutanan, dan Perikanan/ <i>Agriculture, Forestry, and Fishing</i>	38,73	37,94	38,97	38,56	38,87
B Pertambangan dan Penggalian/ <i>Mining and Quarrying</i>	1,81	1,87	1,57	1,50	1,54
C Industri Pengolahan/ <i>Manufacturing</i>	1,54	1,53	1,61	1,61	1,59
D Pengadaan Listrik dan Gas/ <i>Electricity and Gas</i>	0,03	0,03	0,03	0,03	0,03
E Pengadaan Air; Pengelolaan Sampah, Limbah, dan Daur Ulang/ <i>Water Supply; Sewerage, Waste Management, and Remediation Activities</i>	0,08	0,07	0,08	0,08	0,08
F Konstruksi/ <i>Construction</i>	11,35	12,09	11,51	11,59	11,50
G Perdagangan Besar dan Eceran; Reparasi Mobil dan Sepeda Motor/ <i>Wholesale and Retail Trade; Repair of Motor Vehicles and Motorcycles</i>	12,23	12,20	11,81	12,23	12,72
H Transportasi dan Pergudangan/ <i>Transportation and Storage</i>	4,81	4,88	3,50	3,33	3,64
I Penyediaan Akomodasi dan Makan Minum/ <i>Accommodation and Food Service Activities</i>	0,65	0,65	0,62	0,68	0,68
J Informasi dan Komunikasi/ <i>Information and Communication</i>	4,54	4,59	5,06	5,19	5,17
K Jasa Keuangan dan Asuransi/ <i>Financial and Insurance Activities</i>	2,76	2,67	2,83	3,15	3,06

Lanjutan Tabel/*Continued Table* 12.3

Lapangan Usaha/ <i>Industry</i>		2018	2019	2020	2021 ^x	2022 ^{xx}
(1)		(2)	(3)	(4)	(5)	(6)
L	Real Estat/ <i>Real Estate Activities</i>	2,70	2,58	2,71	2,63	2,62
M,N	Jasa Perusahaan/ <i>Business Activities</i>	0,03	0,03	0,03	0,03	0,03
O	Administrasi Pemerintahan, Pertahanan, dan Jaminan Sosial Wajib/ <i>Public Administration and Defence; Compulsory Social Security</i>	9,05	9,15	9,43	9,39	8,79
P	Jasa Pendidikan/ <i>Education</i>	6,49	6,57	6,77	6,45	6,20
Q	Jasa Kesehatan dan Kegiatan Sosial/ <i>Human Health and Social Work Activities</i>	1,83	1,79	2,05	2,13	2,11
R,S,T,U	Jasa Lainnya/ <i>Other Services Activities</i>	1,38	1,35	1,42	1,41	1,38
Produk Domestik Regional Bruto/<i>Gross Regional Domestic Product</i>		100,00	100,00	100,00	100,00	100,00

Catatan/*Note*: ...Sumber/*Source*: BPS, berbagai sensus, survei dan sumber lain/*BPS-Statistics Indonesia, various census, survey, and other sources*

Tabel
Table 12.4

Laju Pertumbuhan Produk Domestik Regional Bruto Atas Dasar Harga Konstan 2010 Menurut Lapangan Usaha di Kabupaten Poso (persen), 2018–2022
Growth Rate of Gross Regional Domestic Product at 2010 Constant Market Prices by Industry in Poso Regency (percent), 2018–2022

Lapangan Usaha/ <i>Industry</i>		2018	2019	2020	2021 ^x	2022 ^{xx}
(1)		(2)	(3)	(4)	(5)	
A	Pertanian, Kehutanan, dan Perikanan/ <i>Agriculture, Forestry, and Fishing</i>	6,05	3,36	-1,52	2,50	3,55
B	Pertambangan dan Penggalian/ <i>Mining and Quarrying</i>	5,41	10,81	-19,36	1,29	4,32
C	Industri Pengolahan/ <i>Manufacturing</i>	6,52	4,66	-1,08	4,56	3,57
D	Pengadaan Listrik dan Gas/ <i>Electricity and Gas</i>	18,10	5,79	6,39	5,93	11,02
E	Pengadaan Air; Pengelolaan Sampah, Limbah, dan Daur Ulang/ <i>Water Supply; Sewerage, Waste Management, and Remediation Activities</i>	4,81	1,58	-1,88	4,59	3,34
F	Konstruksi/ <i>Construction</i>	7,76	15,92	-11,35	5,50	-0,04
G	Perdagangan Besar dan Eceran; Reparasi Mobil dan Sepeda Motor/ <i>Wholesale and Retail Trade; Repair of Motor Vehicles and Motorcycles</i>	6,74	3,31	-7,28	9,87	7,68
H	Transportasi dan Pergudangan/ <i>Transportation and Storage</i>	5,77	6,05	-31,83	2,06	11,78
I	Penyediaan Akomodasi dan Makan Minum/ <i>Accommodation and Food Service Activities</i>	1,97	4,08	-10,93	17,31	7,67
J	Informasi dan Komunikasi/ <i>Information and Communication</i>	15,59	9,68	10,47	9,25	7,10
K	Jasa Keuangan dan Asuransi/ <i>Financial and Insurance Activities</i>	4,98	3,95	2,83	11,38	-2,77
L	Real Estat/ <i>Real Estate Activities</i>	2,65	0,94	0,24	2,06	6,28

Lanjutan Tabel/*Continued Table* 12.4

Lapangan Usaha/ <i>Industry</i>		2018	2019	2020	2021 ^x	2022 ^{xx}
(1)		(2)	(3)	(4)	(5)	(6)
M,N	Jasa Perusahaan/ <i>Business Activities</i>	4,46	4,27	-0,09	1,83	5,06
O	Administrasi Pemerintahan, Pertahanan, dan Jaminan Sosial Wajib/ <i>Public Administration and Defence; Compulsory Social Security</i>	5,36	9,45	-1,60	5,91	-1,31
P	Jasa Pendidikan/ <i>Education</i>	1,48	8,77	-1,06	2,27	2,83
Q	Jasa Kesehatan dan Kegiatan Sosial/ <i>Human Health and Social Work Activities</i>	0,17	5,79	5,86	5,35	4,10
R,S,T,U	Jasa Lainnya/ <i>Other Services Activities</i>	6,81	4,89	0,90	5,64	5,10
Produk Domestik Regional Bruto/<i>Gross Regional Domestic Product</i>		6,16	6,20	-3,94	4,86	3,64

Catatan/*Note*: ...Sumber/*Source*: BPS, berbagai sensus, survei dan sumber lain/*BPS-Statistics Indonesia, various census, survey, and other sources*

Tabel
Table 12.5

Produk Domestik Regional Bruto Atas Dasar Harga Berlaku Menurut Jenis Pengeluaran di Kabupaten Poso (miliar rupiah), 2018–2022
Gross Regional Domestic Product at Current Market Prices by Type of Expenditure in Poso Regency (billion rupiahs), 2018–2022

Jenis Pengeluaran Type of Expenditure	2018	2019	2020	2021*	2022**
(1)	(2)	(3)	(4)	(5)	(6)
Pengeluaran Konsumsi Rumah Tangga <i>Household Consumption Expenditure</i>	5.184,20	5.636,50	5.537,99	5.757,10	6.226,46
Pengeluaran Konsumsi LNPRT <i>NPISH Consumption Expenditure</i>	136,74	150,05	149,56	159,97	185,85
Pengeluaran Konsumsi Pemerintah <i>Government Consumption Expenditure</i>	1.562,54	1.713,25	1.810,00	2.038,55	2.107,35
Pembentukan Modal Tetap Bruto <i>Gross Fixed Capital Formation</i>	3.684,61	4.194,69	4.029,00	4.632,36	4.953,33
Perubahan Inventori <i>Changes in Inventories</i>	305,98	-71,32	49,31	55,56	62,40
Net Ekspor Barang dan Jasa <i>Net Exports of Goods and Services</i>	-2.187,04	-2.151,32	-2.361,39	-2.711,44	-2.643,64
Produk Domestik Regional Bruto Gross Regional Domestic Product	8.687,02	9.471,86	9.214,47	9.932,09	10.891,75

Catatan/Note: ...

Sumber/Source: BPS, berbagai sensus, survei dan sumber lain/BPS-Statistics Indonesia, various census, survey, and other sources

Tabel
Table 12.6

Produk Domestik Regional Bruto Atas Dasar Harga Konstan 2010 Menurut Jenis Pengeluaran di Kabupaten Poso (miliar rupiah), 2018–2022
Gross Regional Domestic Product at 2010 Constant Market Prices by Type of Expenditure in Poso Regency (billion rupiahs), 2018–2022

Jenis Pengeluaran Type of Expenditure	2018	2019	2020	2021 ^x	2022 ^{xx}
(1)	(2)	(3)	(4)	(5)	(6)
Pengeluaran Konsumsi Rumah Tangga <i>Household Consumption Expenditure</i>	3.666,34	3.786,71	3.671,01	3.742,74	3.916,14
Pengeluaran Konsumsi LNPRT <i>NPISH Consumption Expenditure</i>	82,87	87,10	83,46	84,27	90,95
Pengeluaran Konsumsi Pemerintah <i>Government Consumption Expenditure</i>	921,42	929,70	931,66	987,83	994,08
Pembentukan Modal Tetap Bruto <i>Gross Fixed Capital Formation</i>	2.907,84	3.114,32	2.943,25	3.007,23	3.133,23
Perubahan Inventori <i>Changes in Inventories</i>	174,33	-31,86	35,36	37,38	40,51
Net Ekspor Barang dan Jasa <i>Net Exports of Goods and Services</i>	-1.654,63	-1.409,58	-1.443,58	-1.335,67	-1.413,57
Produk Domestik Regional Bruto Gross Regional Domestic Product	6.098,17	6.476,40	6.221,16	6.523,79	6.761,35

Catatan/Note: ...

Sumber/Source: BPS, berbagai sensus, survei dan sumber lain/BPS-Statistics Indonesia, various census, survey, and other sources

13

**PERBANDINGAN ANTAR KABUPATEN/KOTA
REGENCY/MUNICIPAL COMPARISON**



INFOGRAFIS
PEMBATAS BAB 13

<https://posokab.bps.go.id>

PENJELASAN TEKNIS

1. Lorem ipsum dolor sit amet, consectetur adipiscing elit, sed diam nonummy nibh euismod tincidunt ut laoreet dolore magna aliquam erat volutpat. Ut wisi enim ad minim veniam, quis nostrud exerci tation ullamcorper suscipit lobortis nisl ut aliquip ex ea commodo consequat. Duis autem vel eum iriure dolor in hendrerit in vulputate velit esse molestie consequat, vel illum dolore eu feugiat nulla facilisis at vero eros et accumsan et iusto odio dignissim qui blandit praesent luptatum zzril delenit augue duis dolore te feugait nulla facilisi.
2. Lorem ipsum dolor sit amet, consectetur adipiscing elit, sed diam nonummy nibh euismod tincidunt ut laoreet dolore magna aliquam erat volutpat. Ut wisi enim ad minim veniam, quis nostrud exerci tation ullamcorper suscipit lobortis nisl ut aliquip ex ea commodo consequat. Duis autem vel eum iriure dolor in hendrerit in vulputate velit esse molestie consequat, vel illum dolore eu feugiat nulla facilisis at vero eros et accumsan et iusto odio dignissim qui blandit praesent luptatum zzril delenit augue duis dolore te feugait nulla facilisi.
3. Lorem ipsum dolor sit amet, consectetur adipiscing elit, sed

TECHNICAL NOTES

1. *Lorem ipsum dolor sit amet, consectetur adipiscing elit, sed diam nonummy nibh euismod tincidunt ut laoreet dolore magna aliquam erat volutpat. Ut wisi enim ad minim veniam, quis nostrud exerci tation ullamcorper suscipit lobortis nisl ut aliquip ex ea commodo consequat. Duis autem vel eum iriure dolor in hendrerit in vulputate velit esse molestie consequat, vel illum dolore eu feugiat nulla facilisis at vero eros et accumsan et iusto odio dignissim qui blandit praesent luptatum zzril delenit augue duis dolore te feugait nulla facilisi.*
2. *Lorem ipsum dolor sit amet, consectetur adipiscing elit, sed diam nonummy nibh euismod tincidunt ut laoreet dolore magna aliquam erat volutpat. Ut wisi enim ad minim veniam, quis nostrud exerci tation ullamcorper suscipit lobortis nisl ut aliquip ex ea commodo consequat. Duis autem vel eum iriure dolor in hendrerit in vulputate velit esse molestie consequat, vel illum dolore eu feugiat nulla facilisis at vero eros et accumsan et iusto odio dignissim qui blandit praesent luptatum zzril delenit augue duis dolore te feugait nulla facilisi.*
3. *Lorem ipsum dolor sit amet, consectetur adipiscing elit, sed*

diam nonummy nibh euismod tincidunt ut laoreet dolore magna aliquam erat volutpat. Ut wisi enim ad minim veniam, quis nostrud exerci tation ullamcorper suscipit lobortis nisl ut aliquip ex ea commodo consequat. Duis autem vel eum iriure dolor in hendrerit in vulputate velit esse molestie consequat, vel illum dolore eu feugiat nulla facilisis at vero eros et accumsan et iusto odio dignissim qui blandit praesent luptatum zzril delenit augue duis dolore te feugait nulla facilisi.

4. Lorem ipsum dolor sit amet, consectetur adipiscing elit, sed diam nonummy nibh euismod tincidunt ut laoreet dolore magna aliquam erat volutpat. Ut wisi enim ad minim veniam, quis nostrud exerci tation ullamcorper suscipit lobortis nisl ut aliquip ex ea commodo consequat. Duis autem vel eum iriure dolor in hendrerit in vulputate velit esse molestie consequat, vel illum dolore eu feugiat nulla facilisis at vero eros et accumsan et iusto odio dignissim qui blandit praesent luptatum zzril delenit augue duis dolore te feugait nulla facilisi.

diam nonummy nibh euismod tincidunt ut laoreet dolore magna aliquam erat volutpat. Ut wisi enim ad minim veniam, quis nostrud exerci tation ullamcorper suscipit lobortis nisl ut aliquip ex ea commodo consequat. Duis autem vel eum iriure dolor in hendrerit in vulputate velit esse molestie consequat, vel illum dolore eu feugiat nulla facilisis at vero eros et accumsan et iusto odio dignissim qui blandit praesent luptatum zzril delenit augue duis dolore te feugait nulla facilisi.

4. *Lorem ipsum dolor sit amet, consectetur adipiscing elit, sed diam nonummy nibh euismod tincidunt ut laoreet dolore magna aliquam erat volutpat. Ut wisi enim ad minim veniam, quis nostrud exerci tation ullamcorper suscipit lobortis nisl ut aliquip ex ea commodo consequat. Duis autem vel eum iriure dolor in hendrerit in vulputate velit esse molestie consequat, vel illum dolore eu feugiat nulla facilisis at vero eros et accumsan et iusto odio dignissim qui blandit praesent luptatum zzril delenit augue duis dolore te feugait nulla facilisi.*

ULASAN

Pertumbuhan Ekonomi

Statistik komparatif disajikan untuk memberikan gambaran tentang perbandingan data penting antarkabupaten, seperti jumlah penduduk miskin dan Indeks Pembangunan Manusia (IPM).

DESCRIPTION*Economic Growth*

Comparative statistics are presented to provide an overview of comparisons about important data between districts, such as the number of poor people and the Human Development Index.

<https://posokab.bps.go.id>

Gambar 13.1 **Luas Daerah menurut Kecamatan (%), 2022**
Figures **Area of Subdistrict (%), 2022**



Sumber/Source :

Gambar 13.2 ...
Figures ...



Sumber/Source : ...

Tabel 13.1 **Jumlah Penduduk Menurut Kabupaten/Kota di Provinsi Sulawesi Tengah (ribu), 2018–2022**
Table 13.1 **Population by Regency/Municipality in Central Sulawesi Province (thousand), 2018–2022**

Kabupaten/Kota Regency/Municipality	2018	2019	2020	2021	2022
(1)	(2)	(3)	(4)	(5)	(6)
Kabupaten/Regency					
Banggai Kepulauan	120,14	121,68	123,58
Banggai	362,28	366,22	370,97
Morowali	161,73	167,91	176,24
Poso	244,88	248,35	252,65
Donggala	300,44	302,97	305,89
Tolitoli	225,15	226,8	228,64
Buol	145,25	146,63	148,25
Parigi Moutong	440,02	443,17	446,71
Tojo Una-Una	163,83	166,34	169,48
Sigi	257,59	261,68	266,81
Banggai Laut ³	70,44	70,87	71,35
Morowali Utara ³	120,79	122,24	124,01
Kota/Municipality					
Palu	373,22	377,03	381,57
Sulawesi Tengah	2 985,73	3.021,88	3.066,14

Catatan/Note: ...

Sumber/Source: ...

Tabel
Table 13.2

Laju Pertumbuhan Produk Domestik Regional Bruto Atas Dasar Harga Konstan 2010 Menurut Kabupaten/Kota di Provinsi Sulawesi Tengah (persen), 2019–2022
Rate of Growth of Gross Regional Domestic Products at 2010 Constant Market Prices by Regency/Municipality in Central Sulawesi Province (percent), 2019–2022

Kabupaten/Kota Regency/Municipality	2019	2020	2021 ¹	2022 ^{2x}
(1)	(2)	(3)	(4)	(5)
Kabupaten/Regency				
Banggai Kepulauan	4,02	-2,36	5,07	4,94
Banggai	5,94	-4,80	1,84	7,01
Morowali	20,26	28,74	25,28	28,21
Poso	6,20	-3,94	4,86	3,64
Donggala	4,45	-4,26	4,64	3,86
Tolitoli	4,79	-3,39	4,36	3,64
Buol	2,14	-2,89	4,88	3,66
Parigi Moutong	2,21	-4,95	4,67	3,71
Tojo Una-Una	4,74	-3,17	4,25	3,46
Sigi	3,64	-1,50	5,66	3,33
Banggai Laut ³	3,50	-3,97	4,37	4,09
Morowali Utara ³	5,18	-0,23	10,59	36,42
Kota/Municipality				
Palu	5,65	-4,43	5,97	4,32
Sulawesi Tengah	8,83	4,86	11,70	15,17

Catatan/Note: ...

Sumber/Source: BPS dan sumber lain/BPS-Statistics Indonesia and other sources

Tabel
Table 13.3

**Jumlah Penduduk Miskin Menurut Kabupaten/Kota di
Provinsi Sulawesi Tengah (ribu), 2018–2022**
**Number of Poor Population by Regency/Municipality in
Central Sulawesi Province (thousand), 2018–2022**

Kabupaten/Kota Regency/Municipality	2018	2019	2020	2021	2022
(1)	(2)	(3)	(4)	(5)	(6)
Kabupaten/Regency					
Banggai Kepulauan	18,38	17,54	16,7	16,33	16,07
Banggai	33,73	29,3	28,16	30,1	28,55
Morowali	17,03	16,61	16,5	17,07	15,86
Poso	41,75	39,92	40,2	41,99	40,78
Donggala	54,28	55,83	53,17	51,23	50,22
Tolitoli	31,8	30,79	30,51	32,19	30,61
Buol	25,4	24,51	22,93	23,46	21,84
Parigi Moutong	83,66	81,36	78,76	76,79	74,60
Tojo Una-Una	27,78	26,36	25,43	25,86	25,33
Sigi	29,78	30,82	30	31,51	29,94
Banggai Laut ³	11,97	11,46	11,09	10,92	10,32
Morowali Utara ³	19,4	19,25	18,38	18,4	17,49
Kota/Municipality					
Palu	25,26	26,62	26,89	28,6	26,75
Sulawesi Tengah	420,21	410,36	398,73	404,44	388,36

Catatan/Note: ...

Sumber/Source: BPS, Survei Sosial Ekonomi Nasional/BPS-Statistics Indonesia, National Socioeconomic Survey

Tabel
Table 13.4**Indeks Pembangunan Manusia Menurut Kabupaten/Kota
di Provinsi Sulawesi Tengah, 2018–2022**
*Human Development Index by Regency/Municipality in
Central Sulawesi Province, 2018–2022*

Kabupaten/Kota Regency/Municipality	2018	2019	2020	2021	2022
(1)	(2)	(3)	(4)	(5)	(6)
Kabupaten/Regency					
Banggai Kepulauan	64,68	65,13	65,42	65,61	66,08
Banggai	69,85	70,36	70,52	70,6	71,08
Morowali	71,14	72,02	72,21	72,29	72,55
Poso	70,68	71,4	71,28	71,45	71,93
Donggala	65,14	65,49	65,56	65,72	66,25
Tolitoli	64,6	65,42	65,69	66,3	66,76
Buol	67,3	67,69	67,82	68,25	68,72
Parigi Moutong	64,85	65,47	65,44	65,82	66,26
Tojo Una-Una	63,38	64,52	64,59	64,74	65,54
Sigi	67,66	68,16	68,12	68,49	69,05
Banggai Laut ³	64,8	65,27	65,43	65,65	66,22
Morowali Utara ³	67,95	68,45	68,36	68,48	68,97
Kota/Municipality					
Palu	80,91	81,5	81,47	81,7	82,02
Sulawesi Tengah	68,88	69,5	69,55	69,79	70,28

Catatan/Note: ...

Sumber/Source: BPS, Seri Berita Resmi Statistik Indeks Pembangunan Manusia/BPS-Statistics Indonesia, Series of Press Releases of Human Development Index

ST 2023

SENSUS PERTANIAN

BerAKHLAK
Berorientasi Pelayanan, Akuntabel, Kompeten,
Harmonis, Loyal, Adaptif, Kolaboratif

DATA

MENCERDASKAN BANGSA

— *Enlighten The Nation* —



**BADAN PUSAT STATISTIK
KABUPATEN POSO**

Poso Regency in Figures

Jl. Pulau Kalimantan No 52, 94619

Email: bps7204@bps.go.id, Telp: (0425)21695, Fax: (0425)22929