

Katalog/ Catalog: 1101002.7173

KOTA TOMOHON DALAM ANGKA

Tomohon Municipality in Figures



2023



**BADAN PUSAT STATISTIK
KOTA TOMOHON**

KOTA TOMOHON DALAM ANGKA

Tomohon Municipality in Figures



2023

KOTA TOMOHON DALAM ANGKA
Tomohon Municipality in Figures
2023

ISSN: 2654-9824

No. Publikasi/Publication Number: 71730.2302

Katalog /Catalog: 1102001.7173

Ukuran Buku/Book Size: 14,8 cm x 21 cm

Jumlah Halaman/Number of Pages : xxxviii + 258 hal/pages

Naskah/Manuscript:

BPS Kota Tomohon

BPS-Statistics of Tomohon Municipality

Penyunting/Editor:

BPS Kota Tomohon

BPS-Statistics of Tomohon Municipality

Desain Kover/Cover Design:

BPS Kota Tomohon

BPS-Statistics of Tomohon Municipality

Ilustrasi Kover/Cover Illustration:

freepik.com

Diterbitkan oleh/Published by:

©BPS Kota Tomohon

BPS-Statistics of Tomohon Municipality

Dicetak oleh/Printed by:

BPS Kota Tomohon

BPS-Statistics of Tomohon Municipality

Dilarang mengumumkan, mendistribusikan, mengomunikasikan, dan/atau menggandakan sebagian atau seluruh isi buku ini untuk tujuan komersil tanpa izin tertulis dari Badan Pusat Statistik.

Prohibited to announce, distribute, communicate, and/or copy part or all of this book for commercial purpose without permission from BPS-Statistics Indonesia.

TIM PENYUSUN/TEAM MEMBERS

Pengarah/Director

Ir. Jefry Joost Runtulalo, M.M

Penanggung Jawab/Persons in Charge

Ir. Jefry Joost Runtulalo, M.M

Penyunting/Editors

Agus Purwandi, S.Kom

Winarko, SST

Pengolah Data dan Penulis Naskah/Data Processing and Authors

Berliand Fadly Igir, S.E

Winarko, S.ST

Penata Letak/Layout Designers

Agus Purwandi, S.Kom

Isna Muflichatul Fadhilah, SST

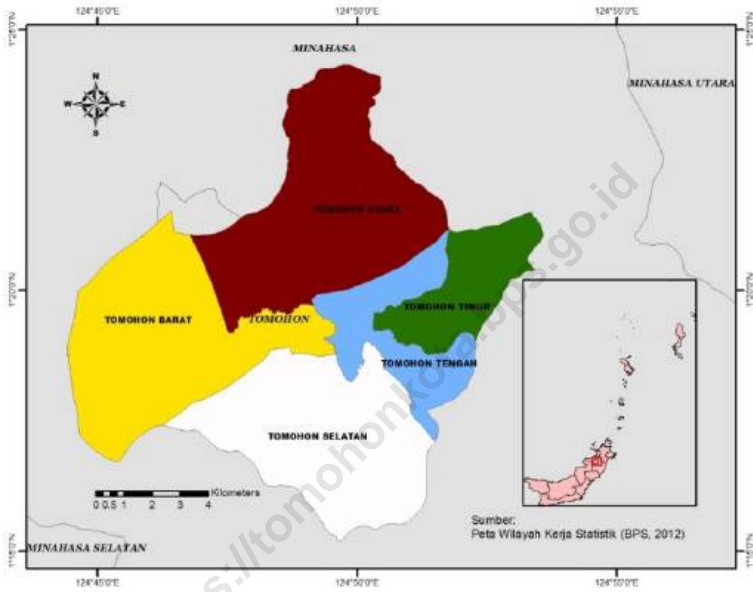
Zasya Safitri, S.Tr.Stat

KONTRIBUTOR DATA/DATA CONTRIBUTOR

1. Kementerian Agama/*Ministry of Religious Affair*
2. Kementerian Pendidikan dan Kebudayaan/*The Ministry of Education and Culture*
3. Badan Meteorologi Klimatologi dan Geofisika/*Meteorological, Climatology, and Geophysical Agency*
4. Badan Pusat Statistik/*BPS-Statistics Indonesia*
5. Dinas Kependudukan dan Pencatatan Sipil Kota Tomohon/*Tomohon City Population and Civil Registry Office*
6. Dinas Pertanian, Peternakan, dan Perikanan Kota Tomohon/*Agriculture Livestock and Fisheries Office of Tomohon Municipality*

<https://tomohonkota.bps.go.id>

PETA WILAYAH KOTA TOMOHON MAP OF TOMOHON MUNICIPALITY



KEPALA BPS KOTA TOMOHON
CHIEF STATISTICIAN OF TOMOHON MUNICIPALITY



Ir. Jefry Joost Runtulalo, M.M



KATA PENGANTAR

Kota Tomohon Dalam Angka 2023 diterbitkan oleh Badan Pusat Statistik Kota Tomohon secara tahunan. Publikasi ini memuat gambaran umum tentang keadaan geografi dan iklim pemerintahan serta kondisi sosial-demografi dan perekonomian di Kota Tomohon. Beberapa tabel tertentu menyajikan data pada tingkat kabupaten/kota untuk melihat keterbandingan antarwilayah.

Publikasi Kota Tomohon Dalam Angka akan terus disempurnakan struktur dan muatannya seiring dengan kebutuhan konsumen data. Untuk mempermudah akses Kota Tomohon Dalam Angka dapat dibaca dan diunduh melalui website BPS Kota Tomohon (tomohonkota.bps.go.id) tanpa berbayar.

Publikasi ini dapat terwujud berkat kerjasama dan partisipasi dari instansi-instansi pemerintah dan swasta yang ada di Kota Tomohon. Untuk itu kami sampaikan terima kasih. Diharapkan agar data yang dimuat dalam Kota Tomohon Dalam Angka 2023 dapat digunakan tidak saja untuk melengkapi kebutuhan informasi dasar tetapi juga sebagai bahan untuk memantapkan perencanaan di berbagai bidang. Saran-saran yang membangun untuk perbaikan di masa mendatang juga sangat kami harapkan.

Tomohon, Februari 2023

Kepala BPS

Kota Tomohon

Ir. Jefry Joost Runtulalo, M.M



PREFACE

Tomohon Municipality in Figures 2023 published by Statistics of Tomohon annually and it is a continuation of the previous one. The publication provides general pictures of geographic and climate conditions government and key socio-demographic and economic characteristic of Tomohon Municipality. Some particular tables are presented at regencial level to compare among regency/city.

Tomohon Municipality in Figures publication will be continuously improved in line with the increasing demand of data users. This publication can be read and downloaded on our website (tomohonkota.bps.go.id) for free.

The release of the publication has been made possible due to the assistance and contribution of various government institutions and private organization. We hope that presented data in Tomohon Municipality in Figures 2023 can be used not only for completing the basic information needed but also for being substance to steady the plan of many sectors. More suggestion for improving of this publication in the future would be sincerely welcomed.

Tomohon , February 2023
Chief Statistician of
Tomohon Municipality

Ir. Jefry Joost Runtulalo, M.M

DAFTAR ISI / CONTENTS

	Halaman <i>Page</i>
Kata Pengantar/ <i>Preface</i>	xi
Daftar Isi/ <i>Contents</i>	xiii
Daftar Tabel/ <i>List of Tables</i>	xv
Daftar Singkatan/ <i>List of Abbreviations</i>	xxxiii
Statistik Kunci/ <i>Key Statistics</i>	xxxv
1. Geografi dan Iklim/ <i>Geography and Climate</i>	1
2. Pemerintahan/ <i>Government</i>	13
3. Penduduk dan Ketenagakerjaan/ <i>Population and Employment</i>	35
4. Sosial dan Kesejahteraan Rakyat/ <i>Social and Welfare</i>	51
5. Pertanian, Kehutanan, Peternakan, dan Perikanan/ <i>Agriculture, Forestry, Livestock, and Fishery</i>	109
6. Industri, Pertambangan, dan Energi/ <i>Industry, Mining, and Energy</i>	169
7. Pariwisata/ <i>Tourism</i>	179
8. Transportasi dan Komunikasi/ <i>Transportation and Communication</i>	189
9. Perbankan, Koperasi, dan Harga-harga/ <i>Banking, Cooperative, dan Prices</i>	201
10. Pengeluaran Penduduk/ <i>Population Expenditure</i>	211
11. Perdagangan/ <i>Trade</i>	221
12. Sistem Neraca Regional/ <i>System of Regional Accounts</i>	229
13. Perbandingan Antar Kabupaten/Kota/ <i>Regency/Municipal Comparison</i>	247

DAFTAR TABEL/LIST OF TABLES

Halaman
Page

AR TABEL/LIST OF TABLES

1.	GEOGRAFI DAN IKLIM/GEOGRAPHY AND CLIMATE	
1.1	KEADAAN GEOGRAFI	
	GEOGRAPHY CONDITION	
1.1.1	Luas Daerah dan Jumlah Pulau Menurut Kecamatan di Kota Tomohon, 2022 <i>Total Area and Number of Islands by Subdistrict Tomohon Municipality, 2022</i>	9
1.1.2	Tinggi Wilayah dan Jarak ke Ibukota Kabupaten/ Kota Menurut Kecamatan di Kota Tomohon, 2022 <i>Altitude and Distance to the Capital of Regency/Municipality by Subdistrict Tomohon Municipality, 2022</i>	11
1.2	KEADAAN IKLIM	
	CLIMATE CONDITION	
1.2.1	Pengamatan Unsur Iklim Menurut Bulan di Stasiun Klimatologi Minahasa Utara, 2021 <i>Observation of Climate Elements By Months Minahasa Utara, 2021 ...</i>	12
2.	PEMERINTAHAN/GOVERNMENT	
2.1	WILAYAH ADMINISTRATIF	
	ADMINISTRATIVE AREA	
2.1.1	Jumlah Desa ¹ /Kelurahan Menurut Kecamatan di Kota Tomohon, 2018–2022 <i>Number of Villages¹/Kelurahan by Subdistrict Tomohon Municipality, 2018–2022</i>	20
2.2	DEWAN PERWAKILAN RAKYAT DAERAH	
	REGIONAL HOUSE OF REPRESENTATIVE	
2.2.1	Jumlah Anggota Dewan Perwakilan Rakyat Daerah Menurut Partai Politik dan Jenis Kelamin di Kota Tomohon, 2022 <i>Number of Regional House of Representatives's Members by Political Parties and Sex Tomohon Municipality 2022</i>	21

2.2.2	Jumlah Keputusan Dewan Perwakilan Rakyat Daerah Menurut Keputusan Di Kota Tomohon, 2020–2022 <i>Number of Decisions of the Regional Representative Council According of Decisions in Tomohon City, 2022</i>	22
2.3	SUMBER DAYA MANUSIA HUMAN RESOURCES	
2.3.1	Jumlah Pegawai Negeri Sipil menurut Dinas/instansi Daerah dan Golongan di Kota Tomohon, 2022 <i>Number of Civil Servants According to Regional Offices/Agencies and Groups in Tomohon City, 2022</i>	23
2.3.2	Jumlah Pegawai Negeri Sipil Menurut Tingkat Pendidikan dan Jenis Kelamin di Kota Tomohon, Desember 2021 dan Desember 2022 <i>Number of Civil Servants by Educational Level and Sex Tomohon Municipality, Desember 2021 and Desember 2022</i>	26
2.3.3	Jumlah Pegawai Negeri Sipil Menurut Tingkat Kepangkatan dan Jenis Kelamin di Kota Tomohon, Desember 2021 dan Desember 2022 <i>Number of Civil Servants by Hierarchy and Sex Tomohon Municipality, Desember 2021 and Desember 2022</i>	28
2.4	KEUANGAN PEMERINTAH GOVERNMENT FINANCE	
2.4.1	Realisasi Pendapatan Pemerintah Kota Tomohon Menurut Jenis Pendapatan (ribu rupiah), 2019–2022 <i>Actual Tomohon Municipality, Government Revenues by Kind of Revenues (thousand rupiahs), 2019–2022</i>	30
2.4.2	Realisasi Belanja Pemerintah Kota Tomohon Menurut Jenis Belanja (ribu rupiah), 2019–2022 <i>Actual Tomohon Municipality, Government Expenditures by Kind of Expenditures (thousand rupiahs), 2019–2022</i>	32
3.	PENDUDUK DAN KETENAGAKERJAAN/ POPULATION AND EMPLOYMENT	
3.1	PENDUDUK	

POPULATION

3.1.1	Penduduk, Laju Pertumbuhan Penduduk, Distribusi Persentase Penduduk, Kepadatan Penduduk, Rasio Jenis Kelamin Penduduk Menurut Kecamatan di Kota Tomohon, 2022 <i>Population, Population Growth Rate, Percentage Distribution of Population, Population Density, and Population Sex Ratio by Subdistrict Tomohon Municipality, 2022</i>	42
3.1.2	Jumlah Penduduk Menurut Kelompok Umur dan Jenis Kelamin di Kota Tomohon, 2022 <i>Population by Age Groups and Sex Tomohon Municipality, 2022</i>	45
3.2	KETENAGAKERJAAN EMPLOYMENT	
3.2.1	Jumlah Penduduk Berumur 15 Tahun Keatas Menurut Jenis Kegiatan Selama Seminggu yang Lalu dan Jenis Kelamin di Kota Tomohon, 2022 <i>Population Aged 15 Years and Over by Type of Activity During The Previous Week and Sex Tomohon Municipality, 2022</i>	46
3.2.2	Penduduk Berumur 15 Tahun ke Atas Menurut Pendidikan Tertinggi yang Ditamatkan dan Jenis Kegiatan Selama Seminggu yang Lalu di Kota Tomohon, 2022 <i>Population 15 Years of Age and Over by Educational Attainment and Type of Activity During the Previous Week Tomohon Municipality, 2022</i>	47
3.2.3	Penduduk Berumur 15 Tahun Ke Atas yang Bekerja Selama Seminggu yang Lalu Menurut Status Pekerjaan Utama dan Jenis Kelamin di Kota Tomohon, 2022 <i>Population 15 Years of Age and Over who Worked During The Previous Week by Main Employment Status and Sex Tomohon Municipality, 2022</i>	49

4. SOSIAL DAN KESEJAHTERAAN RAKYAT/SOCIAL AND WELFARE

4.1 PENDIDIKAN
EDUCATION

4.1.1	<p>Jumlah Sekolah, Guru, dan Murid Taman Kanak-Kanak (TK) di Bawah Kementerian Pendidikan dan Kebudayaan Menurut Kecamatan di Kota Tomohon, 2021/2022 dan 2022/2023 <i>Number of Schools, Teachers, and Pupils in Kindergarten Under The Ministry of Education and Culture by Subdistrict Tomohon Municipality, 2021/2022 and 2022/2023</i></p>	59
4.1.2	<p>Jumlah Sekolah, Guru, dan Murid Raudatul Athfal (RA) di Bawah Kementerian Agama Menurut Kecamatan di Kota Tomohon, 2021/2022 dan 2022/2023 <i>Number of Schools, Teachers, and Pupils in Raudatul Athfal (RA) Under The Ministry of Religious Affairs by Subdistrict Tomohon Municipality, 2021/2022 and 2022/2023</i></p>	62
4.1.3	<p>Jumlah Sekolah, Guru, dan Murid Sekolah Dasar (SD) di Bawah Kementerian Pendidikan dan Kebudayaan Menurut Kecamatan di Kota Tomohon, 2021/2022 dan 2022/2023 <i>Number of Schools, Teachers, and Pupils in Primary Schools Under The Ministry of Education and Culture by Subdistrict Tomohon Municipality, 2021/2022 and 2022/2023</i></p>	63
4.1.4	<p>Jumlah Sekolah, Guru, dan Murid Madrasah Ibtidaiyah (MI) di Bawah Kementerian Agama Menurut Kecamatan di Kota Tomohon, 2021/2022 dan 2022/2023 <i>Number of Schools, Teachers, and Pupils in Madrasah Ibtidaiyah (MI) Under The Ministry of Religious Affairs by Subdistrict Tomohon Municipality, 2021/2022 and 2022/2023</i></p>	66
4.1.5	<p>Jumlah Sekolah, Guru, dan Murid Sekolah Menengah Pertama (SMP) di Bawah Kementerian Pendidikan dan Kebudayaan Menurut Kecamatan di Kota Tomohon, 2021/2022 dan 2022/2023 <i>Number of Schools, Teachers, and Pupils in Lower Secondary Schools Under The Ministry of Education and Culture by Subdistrict Tomohon Municipality, 2021/2022 and 2022/2023</i></p>	69
4.1.6	<p>Jumlah Sekolah, Guru, dan Murid Madrasah Tsanawiyah (MTs) di Bawah Kementerian Agama Menurut Kecamatan di Kota Tomohon, 2021/2022 dan 2022/2023 <i>Number of Schools, Teachers, and Pupils in Madrasah Tsanawiyah (MTs) Under The Ministry of Religious Affairs by Subdistrict Tomohon Municipality, 2020/2021 and 2021/2022</i></p>	72

4.1.7	<p>Jumlah Sekolah, Guru, dan Murid Sekolah Menengah Atas (SMA) di Bawah Kementerian Pendidikan dan Kebudayaan Menurut Kecamatan di Kota Tomohon, 2021/2022 dan 2022/2023 <i>Number of Schools, Teachers, and Pupils in Upper Secondary Schools Under The Ministry of Education and Culture by Subdistrict Tomohon Municipality, 2021/2022 and 2022/2023</i></p>	75
4.1.8	<p>Jumlah Sekolah, Guru, dan Murid Sekolah Menengah Kejuruan (SMK) di Bawah Kementerian Pendidikan dan Kebudayaan Menurut Kecamatan di Kota Tomohon, 2021/2022 dan 2022/2023 <i>Number of Schools, Teachers, and Pupils in Vocational High Schools Under The Ministry of Education and Culture by Subdistrict Tomohon Municipality, 2021/2022 and 2022/2023</i></p>	76
4.1.9	<p>Jumlah Sekolah, Guru, dan Murid Madrasah Aliyah (MA) di Bawah Kementerian Agama Menurut Kecamatan di Kota Tomohon, 2020/2021 dan 2021/2022 <i>Number of Schools, Teachers, and Pupils in Madrasah Aliyah (MA) Under the Ministry of Religious Affairs by Subdistrict Tomohon Municipality, 2020/2021 and 2021/2022</i></p>	81
4.1.10	<p>Jumlah Desa¹/Kelurahan yang Memiliki Fasilitas Sekolah Menurut Kecamatan dan Tingkat Pendidikan di Kota Tomohon, 2020–2022 <i>Number of Villages¹/Kelurahan Having Educational Facilities by Subdistrict and Educational Level Tomohon Municipality, 2020–2022</i></p>	84
4.1.11	<p>Angka Partisipasi Murni (APM) dan Angka Partisipasi Kasar (APK) Menurut Jenjang Pendidikan di Kota Tomohon, 2021 dan 2022 <i>Net Enrollment Rate and Gross Enrollment Ratio by Educational Level Tomohon Municipality, 2021 and 2022</i>.....</p>	89
4.1.12	<p>Persentase Penduduk Berumur 15 Tahun ke Atas yang Melek Huruf Menurut Kelompok Umur di Kota Tomohon, 2020 dan 2022 <i>Percentage of Literate People Aged 15 Years and Over by Age Group Tomohon Municipality, 2021 and 2022</i></p>	90
4.2	KESEHATAN	
	HEALTH	
4.2.1	<p>Jumlah Desa¹/Kelurahan Yang Memiliki Sarana Kesehatan Menurut Kecamatan di Kota Tomohon, 2020–2022 <i>Number of Villages¹/Kelurahan Having Health Facilities by Subdistrict Tomohon Municipality, 2020–2022</i></p>	91

4.2.2	Jumlah Tenaga Kesehatan Menurut Kecamatan di Kota Tomohon, 2022 <i>Number of Health Human Resources by Subdistrict Tomohon Municipality, 2022</i>	97
4.2.3	Jumlah Dokter Spesialis, Dokter Umum dan Dokter Gigi menurut Sarana Pelayanan Kesehatan di Kota Tomohon, 2019 dan 2020 <i>Number of Specialist Doctor, Generalisty Doctor and Dentis Doctor by Type of Health Facility in Tomohon Municipality, 2022.....</i>	98
4.2.4	Jumlah Rumah Sakit Umum, Rumah Sakit Khusus, dan Puskesmas Menurut Kecamatan di Kota Tomohon, 2021 dan 2022 <i>Number of General Hospital, Speciallized Hospital and Public Health Center by Subdistrict in Tomohon Municipality, 2021 and 2022</i>	99
4.3	AGAMA DAN SOSIAL LAINNYA RELIGION AND OTHER SOCIAL AFFAIRS	
4.3.1	Jumlah Penduduk Menurut Kecamatan dan Agama yang Dianut di Kota Tomohon, 2022 <i>Population by Subdistrict and Religion Tomohon Municipality, 2022..</i>	101
4.3.2	Jumlah Tempat Peribadatan Menurut Kecamatan di Kota Tomohon, 2022 <i>Number of Places of Worship by Subdistrict Tomohon Municipality, 2022</i>	102
4.3.3	Jumlah Desa ¹ /Kelurahan yang Mengalami Bencana Alam ² Menurut Kecamatan di Kota Tomohon, 2020–2022 <i>Number of Villages¹/Kelurahan that Had Natural Disaster² by Subdistrict Tomohon Municipality, 2020–2022</i>	103
4.4	KEMISKINAN POVERTY	
4.4.1	Garis Kemiskinan, Jumlah, dan Persentase Penduduk Miskin di Kota Tomohon, 2015–2022 <i>Poverty Line, Number, and Percentage of Poor People Tomohon Municipality, 2015–2022</i>	106
4.4.2	Indeks Kedalaman Kemiskinan dan Indeks Keparahan Kemiskinan di Kota Tomohon, 2015–2022 <i>Poverty Gap Index and Poverty Severity Index Tomohon Municipality, 2015–2022</i>	107

5.	PERTANIAN, KEHUTANAN, PETERNAKAN, DAN PERIKANAN/ AGRICULTURE, FORESTRY, LIVESTOCK, AND FISHERY	
5.1	HORTIKULTURA HORTICULTURE	
5.1.1	Luas Panen Tanaman Sayuran Menurut Kecamatan dan Jenis Tanaman di Kota Tomohon (ha), 2021 dan 2022 ^x <i>Harvested Area of Vegetables by Subdistrict and Kind of Plant Tomohon Municipality (ha), 2021 and 2022^x</i>	118
5.1.2	Produksi Tanaman Sayuran Menurut Kecamatan dan Jenis Tanaman di Kota Tomohon (kuintal), 2021 dan 2022 ^x <i>Production of Vegetables by Subdistrict and Kind of Plant Tomohon Municipality (quintal), 2021 and 2022^x</i>	122
5.1.3	Luas Panen Tanaman Sayuran dan Buah-buahan Semusim Menurut Jenis Tanaman di Kota Tomohon (ha), 2019–2022 <i>Harvested Area of Seasonal Vegetables and Fruits by Kind of Plant Tomohon Municipality (ha), 2019–2022</i>	126
5.1.4	Produksi Tanaman Sayuran dan Buah-buahan Semusim Menurut Jenis Tanaman di Kota Tomohon (kuintal), 2019–2022 <i>Production of Seasonal Vegetables and Fruits by Kind of Plant Tomohon Municipality (quintal), 2019–2022</i>	127
5.1.5	Luas Panen Tanaman Biofarmaka Menurut Kecamatan dan Jenis Tanaman di Kota Tomohon (m ²), 2021 dan 2022 ^x <i>Harvested Area of Medicinal Plants by Subdistrict and Kind of Plant Tomohon Municipality (m²), 2021 and 2022^x</i>	128
5.1.6	Produksi Tanaman Biofarmaka Menurut Kecamatan dan Jenis Tanaman di Kota Tomohon (kg), 2021 dan 2022 ^x <i>Production of Medicinal Plants by Subdistrict and Kind of Plant Tomohon Municipality (kg), 2021 and 2022^x</i>	130
5.1.7	Luas Panen Tanaman Biofarmaka Menurut Jenis Tanaman di Kota Tomohon (m ²), 2019–2022 <i>Harvested Area of Medicinal Plants by Kind of Plant Tomohon Municipality (m²), 2019–2022</i>	132
5.1.8	Produksi Tanaman Biofarmaka Menurut Jenis Tanaman di Kota Tomohon (kg), 2019–2022	

	<i>Production of Medicinal Plants by Kind of Plant Tomohon Municipality (kg), 2019–2022.....</i>	133
5.1.9	Luas Panen Tanaman Hias Menurut Kecamatan dan Jenis Tanaman di Kota Tomohon (m ²), 2021 dan 2022 ^x <i>Harvested Area of Ornamental Plants by Subdistrict and Kind of Plant Tomohon Municipality (m²), 2021 and 2022^x.....</i>	134
5.1.10	Produksi Tanaman Hias Menurut Kecamatan dan Jenis Tanaman di Kota Tomohon (tangkai), 2021 dan 2022 ^x <i>Production of Ornamental Plants by Subdistrict and Kind of Plant Tomohon Municipality (stalks), 2021 and 2022^x.....</i>	136
5.1.11	Luas Panen Tanaman Hias Menurut Jenis Tanaman di Kota Tomohon (m ²), 2020–2022 <i>Harvested Area of Ornamental Plants by Kind of Plant Tomohon Municipality (m²), 2020–2022.....</i>	138
5.1.12	Produksi Tanaman Hias Menurut Jenis Tanaman di Kota Tomohon (tangkai), 2020–2022 <i>Production of Ornamental Plants by Kind of Plant n XXX Regency/ Municipality (stalks), 2020–2022.....</i>	139
5.1.13	Produksi Buah-buahan Menurut Kecamatan dan Jenis Tanaman di Kota Tomohon (kuintal), 2021 dan 2022 ^x <i>Production of Fruits by Subdistrict and Kind of Plant Tomohon Municipality (kuintal), 2021 and 2022^x.....</i>	140
5.1.14	Produksi Buah-Buahan dan Sayuran Tahunan Menurut Jenis Tanaman di Kota Tomohon (kuintal), 2020–2022 <i>Production of Annual Fruits and Vegetables by Kind of Plant Tomohon Municipality (quintal), 2020–2022.....</i>	144
5.2	PERKEBUNAN	
	ESTATE CROPS	
5.2.1	Luas Areal Tanaman Perkebunan Menurut Kecamatan dan Jenis Tanaman di Kota Tomohon (ha), 2021 dan 2022 ^x <i>Planted Area of Estate Crops by Subdistrict and Type of Crops Tomohon Municipality (ha), 2021 and 2022^x.....</i>	145
5.2.2	Produksi Perkebunan Menurut Kecamatan dan Jenis Tanaman di Kota Tomohon (ton), 2021 dan 2022 ^x	

<i>Production of Estate by Subdistrict and Type of Crops Tomohon Municipality (ton), 2021 and 2022^x.....</i>	149
---	-----

**6. INDUSTRI, PERTAMBANGAN, DAN ENERGI/
INDUSTRY, MINING, AND ENERGY**

6.1 Daya Terpasang, Produksi, dan Distribusi Listrik PT. PLN (Persero) pada Cabang/Ranting PLN Menurut Kecamatan di Kota Tomohon, 2016-2022 <i>Installed Electricity Power, Production, and Distribution of PT. PLN (Persero) at PLN Branch by Subdistrict Tomohon Municipality, 2016-2022</i>	176
---	-----

6.2 Jumlah Pelanggan Listrik Menurut Kecamatan di Kota Tomohon, 2018-2022 <i>Number of Electricity Customers by Subdistrict Tomohon Municipality, 2018-2022</i>	177
--	-----

6.3 Jumlah Pelanggan dan Air yang Disalurkan Menurut Kecamatan di Kota Tomohon, 2022 <i>Number of Customers and Distributed Water by Subdistrict Tomohon Municipality, 2022.....</i>	178
---	-----

7. PARIWISATA/TOURISM

7.1 Jumlah Rumah Makan/Restoran Menurut Kecamatan di Kota Tomohon, 2018-2022 <i>Number of Restaurants by Subdistrict Tomohon Municipality, 2019-2022</i>	168
---	-----

**8. TRANSPORTASI DAN KOMUNIKASI/
TRANSPORTATION AND COMMUNICATION**

8.1 TRANSPORTASI

TRANSPORTATION

8.1.1 Panjang Jalan ¹ Menurut Tingkat Kewenangan Pemerintahan di Kota Tomohon (km), 2020-2022 <i>Length of Roads¹ by Level of Government Authority Tomohon Municipality (km), 2020-2022</i>	196
--	-----

8.1.2	Panjang Jalan Menurut Jenis Permukaan Jalan di Kota Tomohon (km), 2020–2022 <i>Length of Roads by Type of Road Surface Tomohon Municipality (km), 2020–2022</i>	197
8.1.3	Panjang Jalan Menurut Kondisi Jalan di Kota Tomohon (km), 2020–2022 <i>Length of Roads by Condition of Roads Tomohon Municipality (km), 2020–2022</i>	198
8.2	KOMUNIKASI COMMUNICATION	
8.2.1	Jumlah Kantor Pos Pembantu Menurut Kecamatan di Kota Tomohon, 2019–2022 <i>Number of Post Offices Subsidiaries by Subdistrict Tomohon Municipality, 2019–2022</i>	199
9.	PERBANKAN, KOPERASI, DAN HARGA-HARGA/BANKING, COOPERATIVE, AND PRICES	
9.1	Jumlah Koperasi Aktif Menurut Kecamatan di Kota Tomohon, 2019–2022 <i>Number of Active Cooperative by Subdistrict Tomohon Municipality, 2019–2022</i>	208
9.2	Jumlah Koperasi Menurut Jenis Koperasi dan Kecamatan di Kota Tomohon, 2022 <i>Number of Cooperative by Kind of Cooperative and Subdistrict Tomohon Municipality, 2022</i>	209
10.	PENGELUARAN PENDUDUK/POPULATION EXPENDITURE	
10.1	Rata-rata Pengeluaran per Kapita Sebulan Menurut Kelompok Komoditas (rupiah) di Kota Tomohon, 2021 dan 2022 <i>Monthly Average Expenditure per Capita by Commodity Group (rupiahs) Tomohon Municipality, 2021 and 2022</i>	218
10.2	Persentase Pengeluaran per Kapita Sebulan Menurut Kelompok Komoditas di Kota Tomohon, 2021 dan 2022 <i>Percentage of Monthly Expenditure per Capita by Commodity Group Tomohon Municipality, 2021 and 2022</i>	219

10.3	<p>Persentase Penduduk Menurut Golongan Pengeluaran Per Kapita Sebulan di Kota Tomohon, 2022 <i>Percentage of Population by Class of Monthly Expenditure per Capita Tomohon Municipality, 2022</i>.....</p>	220
11.	PERDAGANGAN/TRADE	
11.1	<p>Jumlah Perusahaan menurut Badan Hukum di Kota Tomohon, 2019–2022 <i>Number of Establishments by Type of Business in Tomohon Municipality, 2019–2022</i></p>	228
12.	SISTEM NERACA REGIONAL/SYSTEM OF REGIONAL ACCOUNTS	
12.1.	<p>Produk Domestik Regional Bruto Atas Dasar Harga Berlaku Menurut Lapangan Usaha di Kota Tomohon (miliar rupiah), 2018–2022 <i>Gross Regional Domestic Product at Current Market Prices by Industry Tomohon Municipality (billion rupiahs), 2018–2022</i>.....</p>	237
12.2	<p>Produk Domestik Regional Bruto Atas Dasar Harga Konstan 2010 Menurut Lapangan Usaha di Kota Tomohon (miliar rupiah), 2018–2022 <i>Gross Regional Domestic Product at 2010 Constant Market Prices by Industry Tomohon Municipality (billion rupiahs), 2018–2022</i>.....</p>	239
12.3	<p>Distribusi Persentase Produk Domestik Regional Bruto Atas Dasar Harga Berlaku Menurut Lapangan Usaha di Kota Tomohon, 2018–2022 <i>Percentage Distribution of Gross Regional Domestic Product at Current Market Prices by Industry Tomohon Municipality, 2018–2022</i></p>	241
12.4	<p>Laju Pertumbuhan Produk Domestik Regional Bruto Atas Dasar Harga Konstan 2010 Menurut Lapangan Usaha di Kota Tomohon (persen), 2018–2022 <i>Growth Rate of Gross Regional Domestic Product at 2010 Constant Market Prices by Industry Tomohon Municipality (percent), 2018–2022</i></p>	243

12.5	Produk Domestik Regional Bruto Atas Dasar Harga Berlaku Menurut Jenis Pengeluaran di Kota Tomohon (miliar rupiah), 2018–2022 <i>Gross Regional Domestic Product at Current Market Prices by Type of Expenditure Tomohon Municipality (billion rupiahs), 2018–2022.....</i>	245
12.6	Produk Domestik Regional Bruto Atas Dasar Harga Konstan 2010 Menurut Jenis Pengeluaran di Kota Tomohon (miliar rupiah), 2018–2022 <i>Gross Regional Domestic Product at 2010 Constant Market Prices by Type of Expenditure Tomohon Municipality (billion rupiahs), 2018–2022</i>	247
13.	PERBANDINGAN ANTAR KABUPATEN/ KOTA/ REGENCY/MUNICIPAL COMPARISON	
13.1	Jumlah Penduduk Menurut Kabupaten/Kota di Provinsi Sulawesi Utara (ribu), 2018–2022 <i>Population by Regency/Municipality in Sulawesi Utara (thousand), 2018–2022</i>	254
13.2	Laju Pertumbuhan Produk Domestik Regional Bruto Atas Dasar Harga Konstan 2010 Menurut Kabupaten/ Kota Provinsi Sulawesi Utara (persen), 2018–2022 <i>Rate of Growth of Gross Regional Domestic Products at Constant 2010 Prices by Regency/Municipality in Sulawesi Utara (percent), 2018–2022</i>	255
13.3	Jumlah Penduduk Miskin Menurut Kabupaten/ Kota Provinsi Sulawesi Utara (ribu), 2017–2022 <i>Number of Poor Population by Regency/Municipality in Sulawesi Utara (thousand), 2018–2022.....</i>	256
13.4	Indeks Pembangunan Manusia Menurut Kabupaten/ Kota Provinsi Sulawesi Utara , 2018–2022 <i>Human Development Index by Regency/Municipality in Sulawesi Utara, 2018–2022.....</i>	257

13.4	Indeks Pembangunan Manusia Menurut Kabupaten/ Kota Provinsi Sulawesi Utara , 2017–2022 <i>Human Development Index by Regency/Municipalityin Sulawesi Utara, 2017–2022.....</i>	245
------	--	-----

<https://tomohonkota.bps.go.id>

<https://tomohonkota.bps.go.id>

DAFTAR GAMBAR/LIST OF FIGURES

	Halaman Page
1.1	Luas Daerah menurut Kecamatan (%), 2022 <i>Area of Subdistrict (%), 2022</i> 7
1.2	Jumlah Hari Hujan (hari), 2021 <i>Number of Rainy days (day), 2021</i> 8
2.1	Jumlah Kelurahan Menurut Kecamatan di Kota Tomohon, 2022 <i>Numbet of Kelurahan by Subdistrict in Tomohon, 2022</i> 18
2.2	Jumlah Anggota Dewan Kota Tomohon, 2022 <i>The Number of Members of The Tomohon Municipality, 2022</i> 19
3.1	Laju Pertumbuhan Penduduk Kota Tomohon, 2022 <i>Population Growth Rate Percentage Distribution of Population Density, 2022</i> 40
3.2	Jumlah Penduduk 15 Tahun keatas yang Bekerja, 2022 <i>Working Population of 15 Years, 2022</i> 41
4.1	Jumlah Penduduk menurut Agama yang Dianut di Kota Tomohon, 2022 <i>Population of Subdistrict and Religion in Tomohon City, 2022</i> 57
4.2	Persentase Penduduk Miskin, 2014–2022 <i>The Percentage of Poor People in City of Tomohon, 2014–2022</i> 58
5.1	Produksi Tanaman Sayuran Menurut Jenis Tanaman di Kota Tomohon (kuintal), 2022 <i>Production of Seasonal Vegetables by Kind of Plant in Tomohon Municipality (quintal), 2022</i> 116
5.2	Produksi Buah–Buahan Tahunan Menurut Jenis Tanaman di Kota Tomohon (kuintal), 2022 <i>Production of Annual Fruits by Kind of Plant in Tomohon Municipality (quintal), 2022</i> 117
6.1	Daya Listrik Terpasang di Kota Tomohon, 2016–2022 <i>Installed Electricity Power in Tomohon Municipality, 2016–2022</i> 174

6.2	Jumlah Pelanggan Listrik di Kota Tomohon, 2016–2021 <i>Number of Electricity Customers in Tomohon Municipality, 2016–2021</i>	175
7.1	Jumlah Rumah Makan/Restoran di Kota Tomohon, 2019–2022 <i>Number of Restaurants in Tomohon Municipality, 2019–2022</i>	164
7.2	Jumlah Usaha Penginapan Menurut Kecamatan di Kota Tomohon, 2022 <i>Number of Lodging Establishments by Subdistrict in Tomohon Municipality, 2022</i>	165
8.1	Panjang Jalan Menurut Jenis Permukaan Jalan di Kota Tomohon (%), 2022 <i>Length of Roads by Type of Road Surface in Tomohon Municipality (%)</i> , 2022.....	194
8.2	Panjang Jalan Menurut Kondisi Jalan di Kota Tomohon (%), 2022 <i>Length of Roads by Condition of Roads in Tomohon Municipality (%)</i> , 2022	195
9.1	Jumlah Koperasi Aktif di Kota Tomohon, 2019–2022 <i>Number of Active Cooperative in Tomohon Municipality, 2019–2022</i> ..	206
9.2	Jumlah Koperasi Menurut Jenis Koperasi di Kota Tomohon, 2022 <i>Number of Cooperative by Kind of Cooperative in Tomohon Municipality, 2022</i>	207
10.1	Rata-rata Pengeluaran per Kapita Sebulan Menurut Kelompok Komoditas (rupiah) di Kota Tomohon, 2022 <i>Monthly Average Expenditure per Capita by Commodity Group (rupiahs) in Tomohon Municipality, 2022</i>	216
10.2	Persentase Pengeluaran per Kapita Sebulan Menurut Kelompok Komoditas di Kota Tomohon, 2022 <i>Percentage of Monthly Expenditure per Capita by Commodity Group in Tomohon Municipality, 2022</i>	217
11.1	Jumlah Perusahaan menurut Bentuk Badan Hukum di Kota Tomohon, 2019–2022 <i>Number of Establishments by Type of Business in Tomohon Municipality, 2019–2022</i>	226

12.1	PDRB ADHB Menurut Lapangan Usaha di Kota Tomohon (juta rupiah), 2022 <i>ADHB GRDP by Business Fields in Tomohon City (million rupiah), 2022</i>	235
12.2	Laju Pertumbuhan PDRB Atas Dasar Harga Konstan 2010 Menurut Lapangan Usaha di Kota Tomohon (persen), 2017–2021 <i>Growth Rate of GRDP at 2010 Constant Market Prices by Industry in Tomohon Municipality (percent), 2017–2021</i>	236
13.1	Indeks Pembangunan Manusia Menurut Kabupaten/ Kota di Provinsi Sulawesi Utara, 2022 <i>Human Development Index by Regency/Municipality in Sulawesi Utara Province, 2022</i>	252
13.2	Jumlah Penduduk Miskin Menurut Kabupaten/ Kota di Provinsi Sulawesi Utara (ribu), 2022 <i>Number of Poor Population by Regency/Municipality in Sulawesi Utara Province (thousand), 2022</i>	253

DAFTAR GAMBAR/LIST OF FIGURES

		Halaman Page
1.1	Luas Daerah menurut Kecamatan (%), 2021 <i>Area of Subdistrict (%), 2021</i>	7
1.2	Jumlah Hari Hujan (hari), 2021 <i>Number of Rainy days (day), 2021</i>	8
2.1	Pegawai Negeri Sipil Menurut Tingkat Pendidikan, 2021 <i>Civil Servants by Education Level, 2021</i>	20
2.2	Realisasi Pendapatan Pemerintah Kota Tomohon menurut Jenis Pendapatan, 2021 <i>Realization Tomohon City Government Revenue by Income Type, 2021</i>	21
3.1	Status Pekerjaan Utama Penduduk Berumur 15 Tahun ke Atas yang Bekerja Selama Seminggu yang Lalu (%), 2021 <i>Main employment status for residents aged 15 years and over who worked during the previous week (%), 2021</i>	41
3.2	Piramida Penduduk Kota Tomohon, 2021 <i>The Population Pyramid of Tomohon City, 2021</i>	42
4.1	Penduduk Kota Tomohon Menurut Agama (%), 2021 <i>Population of Tomohon City by Religion (%), 2021</i>	58
4.2	Jumlah Penduduk Miskin di Kota Tomohon, 2013–2021 (ribu) <i>Number of Poor People in Tomohon Municipality, 2013–2021 (thousand)</i>	59
5.1	Produksi Tanaman Sayuran Menurut Jenis Tanaman di Kota Tomohon (kuintal), 2017–2021 <i>Production of Seasonal Vegetables by Kind of Plant in Tomohon Municipality (quintal), 2017–20210</i>	112
5.2	Produksi Buah–Buahan Tahunan Menurut Jenis Tanaman di Kota Tomohon (kuintal), 2017–2021 <i>Production of Annual Fruits by Kind of Plant in Tomohon Municipality (quintal), 2017–2021</i>	113
6.1	Daya Listrik Terpasang di Kota Tomohon, 2014–2021 <i>Installed Electricity Power in Tomohon Municipality, 2014–2021</i>	154

6.2	Jumlah Pelanggan Listrik di Kota Tomohon, 2016–2021 <i>Number of Electricity Customers in Tomohon Municipality, 2016–2021</i>	155
7.1	Jumlah Rumah Makan/Restoran di Kota Tomohon, 2017–2021 <i>Number of Restaurants in Tomohon Municipality, 2017–2021</i>	164
7.2	Jumlah Rumah Makan/Restoran Menurut Kecamatan di Kota Tomohon, 2021 <i>Number of Restaurants by Subdistrict in Tomohon Municipality, 2021</i> .	165
8.1	Panjang Jalan Menurut Jenis Permukaan Jalan di Kota Tomohon, 2021 <i>Length of Roads by Type of Road Surface in Tomohon Municipality (%), 2021</i>	172
8.2	Panjang Jalan Menurut Kondisi Jalan di Kota Tomohon (%), 2021 <i>Length of Roads by Condition of Roads in Tomohon Municipality (%), 2021</i>	173
9.1	Jumlah Koperasi Aktif di Kota Tomohon, 2017–2021 <i>Number of Active Cooperative in Tomohon Municipality, 2017–2021</i> ..	184
9.2	Jumlah Koperasi Menurut Jenis Koperasi di Kota Tomohon, 2021 <i>Number of Cooperative by Kind of Cooperative in Tomohon Municipality, 2021</i>	185
10.1	Rata-rata Pengeluaran per Kapita Sebulan Menurut Kelompok Komoditas (rupiah) di Kota Tomohon, 2021 <i>Monthly Average Expenditure per Capita by Commodity Group (rupiahs) in Tomohon Municipality, 2021</i>	193
10.2	Persentase Pengeluaran per Kapita Sebulan Menurut Kelompok Komoditas di Kota Tomohon, 2021 <i>Percentage of Monthly Expenditure per Capita by Commodity Group in Tomohon Municipality, 2021</i>	194
11.1	Jumlah Sarana Perdagangan di Kota Tomohon, 2017–2021 <i>Number of Trading Facilities in Tomohon Municipality, 2017–2021</i>	203
11.2	Jumlah Sarana Perdagangan Menurut Jenisnya di Kota Tomohon, 2021 <i>Number of Trading Facilities by Type of Facility in Tomohon Municipality, 2021</i>	204

12.1	PDRB ADHB Menurut Lapangan Usaha di Kota Tomohon (juta rupiah), 2021 <i>ADHB GRDP by Business Fields in Tomohon City (million rupiah), 2021</i>	213
12.2	Laju Pertumbuhan PDRB Atas Dasar Harga Konstan 2010 Menurut Lapangan Usaha di Kota Tomohon (persen), 2017–2021 <i>Growth Rate of GRDP at 2010 Constant Market Prices by Industry in Tomohon Municipality (percent), 2017–2021</i>	214
13.1	Indeks Pembangunan Manusia Menurut Kabupaten/ Kota di Provinsi Sulawesi Utara, 2021 <i>Human Development Index by Regency/Municipality in Sulawesi Utara Province, 2021</i>	230
13.2	Jumlah Penduduk Miskin Menurut Kabupaten/ Kota di Provinsi Sulawesi Utara (ribu), 2021 <i>Number of Poor Population by Regency/Municipality in Sulawesi Utara Province (thousand), 2021</i>	231

PENJELASAN UMUM/EXPLANATORY NOTES

Tanda-tanda, satuan-satuan, dan lain-lainnya yang digunakan dalam publikasi ini adalah sebagai berikut:

Symbols, measurement units, and acronyms which are used in this publication, are as follows:

1. TANDA-TANDA/SYMBOLS

Data tidak tersedia/ <i>Data not available</i>	: ...
Tidak ada atau nol / <i>Null or zero</i>	: -
Data dapat diabaikan/ <i>Data negligible</i>	: 0
Tanda decimal/ <i>Decimal point</i>	: ,
Data tidak dapat ditampilkan/ <i>Not applicable</i>	: NA
Angka estimasi/ <i>Estimated figures</i>	: e
Angka diperbaiki/ <i>Revised figures</i>	: r
Angka sementara/ <i>Preliminary figures</i>	: x
Angka sangat sementara/ <i>Very preliminary figures</i>	: xx
Angka sangat sangat sementara/ <i>Very very preliminary figures</i>	: xxx

2. SATUAN/UNITS

barel/ <i>barrel</i>	: 158,99 liter/ <i>litres</i> = 1/6,2898 m ³
hektar (ha)/ <i>hectare (ha)</i>	: 10 000 m ²
kilometer (km)/ <i>kilometres (km)</i>	: 1 000 meter/ <i>meters (m)</i>
knot/ <i>knot</i>	: 1,8523 km/jam (<i>km/hour</i>)
kuintal/ <i>quintal</i>	: 100 kg
KWh	: 1 000 Watt hour
MWh	: 1 000 KWh
liter (untuk beras)/ <i>litre (for rice)</i>	: 0,80 kg
MMSCF	: 1/35,3 m ³
metrik ton (m.ton)/ <i>metric ton (m. ton)</i>	: 0,98421 long ton = 1 000 kg
ons/ <i>ounce</i>	: 28,31 gram/ <i>grams</i>
ton	: 1 000 kg

Satuan lain: buah, dus, butir, helai/lembar, kaleng, batang, pulsa, ton kilometer (ton-km), jam, menit, persen (%).

Other units: unit, pack, pieces, sheet, tin, pulse, ton-kilometres(ton-km), hour, minute, percent (%).

Perbedaan angka di belakang koma disebabkan oleh pembulatan angka.
The difference in decimal numbers is caused by rounding.

DAFTAR SINGKATAN/ LIST OF ABBREVIATIONS

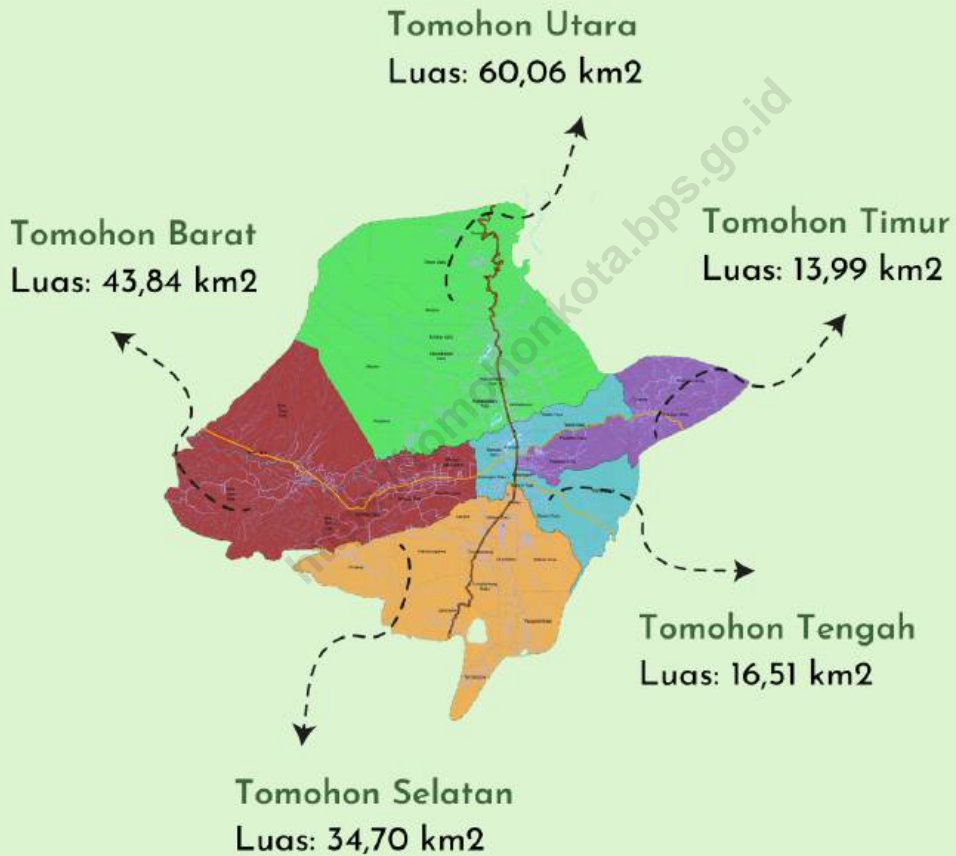
SI	: Stasiun Iklim
SIMPK	: Stasiun Meteorologi Pertanian Khusus
t.t	: Tempat tidur
BCG	: Bacillus Calmette Guerin
DPT	: Difteri, Pertusis, Tetanus
TT	: Tetanus Toxoid
IOT	: Industri Obat Tradisional/ <i>Traditional Medicine Industry</i>
IKOT	: Industri Kecil Obat Tradisional/ <i>Traditional Medicine Small</i>
Alkes	: Alat kesehatan/ <i>Health Kits</i>
PKRT	: Perbekalan Kesehatan Rumah tangga/ <i>Household Health Logistics</i>
Kompl	: Komplemen/ <i>Complement</i>
IRTP	: Industri Pangan Produksi Rumah Tangga/ <i>Foods Home Industry</i>
PBF	: Pedagang Besar Farmasi/ <i>Pharmacy Whole-seller</i>
GFK	: Gudang Farmasi Kab/Kota/Regency/ <i>Municipality Pharmacy Warehouse</i>
RB	: Rumah Bersalin/ <i>Delivery House</i>
Pustu	: Puskesmas pembantu/ <i>Auxiliary Public Health Center</i>
BP	: Balai Pengobatan/ <i>Polyclinic</i>
TPS	: Tempat Pembuangan Sementara / <i>landfill</i>
Jamkesmas	: Jaminan kesehatan masyarakat miskin/ <i>Poor public health insurance</i>
PJKMU	: Program Jaminan Kesehatan Masyarakat Umum
SIUP	: Surat Ijin Usaha Perdagangan/ <i>Trading Permission Letter</i>
TDP	: Tanda Daftar Perusahaan/ <i>Company Registration Identity</i>
API	: Angka Pengenal Importir/ <i>Importer's Identity Number</i>

Statistik Kunci, 2019–2022 Key Statistics, 2019–2022

Rincian/Description	Satuan/Unit	2019	2020	2021
(1)	(2)	(3)	(4)	(5)
SOSIAL/SOCIAL				
Penduduk ¹ /Population ¹	juta/million			
Laju Pertumbuhan Penduduk ¹ /Population Growth ¹	%			
Angka Harapan Hidup ^{1-e} /Life Expectancy Rate ¹	tahun/years			
Angka Melek Huruf Usia 15+/Literacy Rate Aged 15+	%			
Tingkat Partisipasi Angkatan Kerja -TPAK ^{2,3} Labour Force Participation Rate-LFPR ^{2,3}	%			
Tingkat Pengangguran Terbuka-TPT ^{2,3} Unemployment Rate-UR ^{2,3}	%			
Penduduk Miskin ⁴ /Poor People ⁴	juta/million			
Persentase Penduduk Miskin ⁴ Percentage of Poor People ⁴	%			
Indeks Pembangunan Manusia-IPM ⁵ Human Development Index ⁵	—			
EKONOMI/ECONOMIC				
Produk Domestik Regional Bruto (PDRB) Harga Berlaku ⁶ Gross Regional Domestic Bruto (GRDP) at Current Price ⁶	triliun rupiah trillion rupiahs			
Laju Pertumbuhan Ekonomi ⁷ /Economic Growth ⁷	%			
PDRB Per Kapita Harga Berlaku ^{6,8} Per Capita of GRDP at Current Price ^{6,8}	juta rupiah million rupiahs			

- Catatan/Notes: ¹ Data 2019 hasil Data 2020 hasil Hasil Sensus Penduduk (SP) 2020 (September). Data 2021 hasil/The 2019 data was the result of The 2020 data was the result of 2020 Population Census (September). The 2021 data was the result of
- ² Kondisi Agustus/Condition at August
- ³ Menggunakan penimbang hasil proyeksi penduduk Survei Penduduk Antar Sensus (SUPAS) 2015/Weighted by the population projection results of the Intercensal Population Survey (SUPAS) 2015
- ⁴ Kondisi Maret/Condition at March
- ⁵ Sejak tahun 2010, IPM dihitung dengan metode baru. Komponen IPM metode baru adalah angka harapan hidup saat lahir, harapan lama sekolah, rata-rata lama sekolah, dan pengeluaran per kapita/Since 2010, HDI was calculated using new method. New HDI component are life expectancy at birth, expected years of schooling, means years of schooling, and expenditure per capita
- ⁶ Mulai tahun 2010 mengadopsi System of National Account 2008 (SNA 2008)/Since 2010 is in line with System of National Account 2008 (SNA 2008)
- ⁷ Menggunakan tahun dasar 2010 (2010=100)/Using 2010 base year (2010=100)
- ⁸ Menggunakan proyeksi penduduk berdasarkan hasil SP2010/Using population projection based on SP2010

Geografi dan Iklim



PENJELASAN TEKNIS

1. Secara astronomis Kota Tomohon terletak pada 01 18' 51" Lintang Utara dan 124 49' 40" Bujur Timur.
2. Berdasarkan posisi geografisnya Kota Tomohon seluruhnya dibatasi oleh Kabupaten Minahasa.
3. Kota Tomohon terdiri dari 5 Kecamatan yaitu:
 - Kecamatan Tomohon Selatan
 - Kecamatan Tomohon Tengah
 - Kecamatan Tomohon Timur
 - Kecamatan Tomohon Barat
 - Kecamatan Tomohon Utara
4. Badan Pusat Statistik (BPS) telah melakukan pendataan Potensi Desa (Podes) sejak tahun 1980. Sejak saat itu Podes dilaksanakan secara rutin sebanyak 3 kali dalam kurun waktu sepuluh tahun untuk mendukung kegiatan Sensus Penduduk Sensus Pertanian ataupun Sensus Ekonomi. Dengan demikian fakta penting terkait ketersediaan infrastruktur dan potensi yang dimiliki oleh setiap wilayah dapat dipantau perkembangannya secara berkala dan terus menerus.
5. Sejak tahun 2008 pendataan Podes mengalami perubahan dengan adanya penambahan kuesioner suplemen kecamatan dan kota. Penambahan kuesioner

TECHNICAL NOTES

1. *Astronomically Tomohon Municipality is located on 01 18' 51" North latitude and 124 49' 40" East longitude.*
2. *In terms of geographic position Tomohon Municipality has boundaries by Minahasa Regency.*
3. *Tomohon Municipality has 5 Subdistrit. These include:*
 - *Tomohon Selatan Subdistrict*
 - *Tomohon Tengah Subdistrict*
 - *Tomohon Timur Subdistrict*
 - *Tomohon Barat Subdistrict*
 - *Tomohon Utara Subdistrict*
4. *BPS-Statistics Indonesia has already recorded village potential (Podes) since 1980. Since then Podes regularly implemented 3 (three) times within ten years to support the activities of the Population Census Agriculture Census or Economic Census. Thus important facts related to the availability of infrastructure and the potential possessed by each region can be monitored regularly and continually.*
5. *Since 2008 Podes has been changed especially in providing additional information from subdistrict and regency/municipality using separate questionnaires. The goal*

tersebut bertujuan untuk meningkatkan manfaat data Podes bagi para konsumen data dan pemerintah daerah dalam perencanaan pembangunan wilayah.

6. Data Podes merupakan satu-satunya sumber data kewilayahan yang muatannya beragam dan memberi gambaran tentang situasi pembangunan suatu wilayah (regional). Ini berbeda dengan data dari hasil pendekatan rumah tangga yang lebih menekankan pada dimensi aktivitas sektoral. Keduanya sama penting dan menjadi kekayaan BPS.
 7. Pencacahan Podes dilakukan secara sensus terhadap seluruh wilayah administrasi pemerintahan terendah setingkat desa (yaitu desa kelurahan nagari Unit Permukiman Transmigrasi (UPT)) yang masih dibina oleh kementerian terkait. Berdasarkan hasil Podes 2018 ada sebanyak 83.880 wilayah setingkat desa yang tersebar di 514 kabupaten/kota.
 8. Pengumpulan data Podes 2018 dilakukan melalui wawancara langsung oleh petugas terlatih dengan narasumber yang relevan. Petugas adalah aparatur ataupun mitra kerja BPS Kabupaten/Kota sementara narasumber
- of these changes is to provide more benefits for data users and local government in regional development planning.*
6. *Podes data is the only one source of spatial data consisting of various information and providing a picture of development progress in a region. The Podes data are different from data resulted from household surveys focusing on the dimension of sectoral activities. Both kind of data are important and become the trade mark of BPS on the data richness aspect.*
 7. *Podes enumeration is implemented as a census of the lowest governmental administrative region equivalent to village (i.e. village sub-district nagari and Transmigration Settlement Unit which is still fostered by the relevant ministries). There were 83.880 village-level areas spread over 514 regencies/municipalities based on the result of Podes 2018.*
 8. *Data collection of Podes 2018 carried out through direct interviews by trained personnel with relevant respondents. The interviewers are BPS Regency/Municipality personnel or partners meanwhile the selected respondents are the*

adalah kepala desa/lurah atau narasumber lain yang memiliki pengetahuan terhadap wilayah target pencacahan.

village head/sub-district head or other respondents who have the knowledge towards the target area of enumeration.

9. Desa/Kelurahan Tepi Laut adalah desa/kelurahan yang sebagian atau seluruh wilayahnya bersinggungan langsung dengan laut baik berupa pantai maupun tebing karang.
 10. Desa/Kelurahan bukan tepi laut adalah desa/kelurahan yang wilayahnya tidak bersinggungan langsung dengan laut.
 11. Desa/Kelurahan Lereng/Puncak adalah desa/kelurahan yang sebagian besar wilayahnya berada di puncak gunung/pegunungan atau terletak di antara puncak sampai lembah.
 12. Desa/Kelurahan lembah adalah desa/kelurahan yang wilayahnya sebagian besar merupakan daerah rendah yang terletak di antara dua gunung/pegunungan atau daerah yang mempunyai kedudukan lebih rendah dibandingkan daerah sekitarnya.
 13. Desa/Kelurahan Dataran adalah desa/kelurahan yang sebagian besar wilayahnya tampak datar rata dan membentang.
9. *Coastal Village/Coastal Sub-District is a village/sub-district which some areas are intersect/directly adjacent to the sea either gently sloping/flat beach or cliffs/reef.*
 10. *NonCoastal Village/Non Coastal Sub-District is a village which has no area that intersect/directly adjacent to the sea.*
 11. *Slope/Peak Village/Sub-District is a village/sub-district which the largest part of village/sub-district lies on the highest part of mount/mountain or lies between the peak to the valley.*
 12. *Valley Village/Sub-District area is a village/sub-district with the largest part of the village/sub-district is a low area between two mountains or area that have a position lower than the surrounding areas.*
 13. *Flat Village/Sub-District is a village/sub-district which the largest part of village/sub-district looked plane flat and stretches.*

ULASAN

Tomohon merupakan dataran tinggi dengan ketinggian rata-rata 786 meter di atas permukaan laut. Pusat Kota Tomohon terletak pada posisi 01 18' 51" Lintang Utara dan 124 49' 40" Bujur Timur. Luas wilayah Kota Tomohon adalah 169,1 km².

Kecamatan Tomohon Utara merupakan kecamatan dengan wilayah terluas yaitu 60,06 km².

Pada tahun 2021, jumlah curah hujan tertinggi terjadi pada bulan Desember dengan curah hujan sebesar 502,40 mm³. Sedangkan untuk jumlah hari hujan paling sedikit pada bulan Agustus 2021.

DESCRIPTION

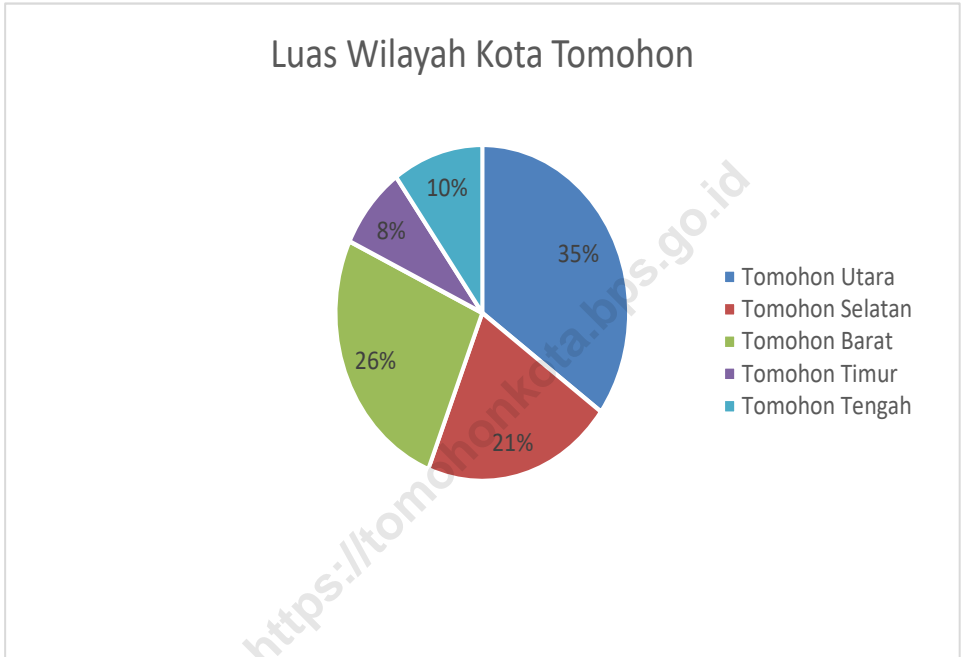
Tomohon is an area with average high around 786 meters of sea surface. Central of Tomohon Municipality is located at 01 18' 51" north latitude 124 49' 40" east longitude. Tomohon Municipality area is 169,1 km².

North Tomohon Sub-district is the district with the largest area of 60,06 km².

In 2021, the highest amount of rainfall occurs in December with rainfall of 502.40 mm³. As for the number of rainy days the least is in August 2021.

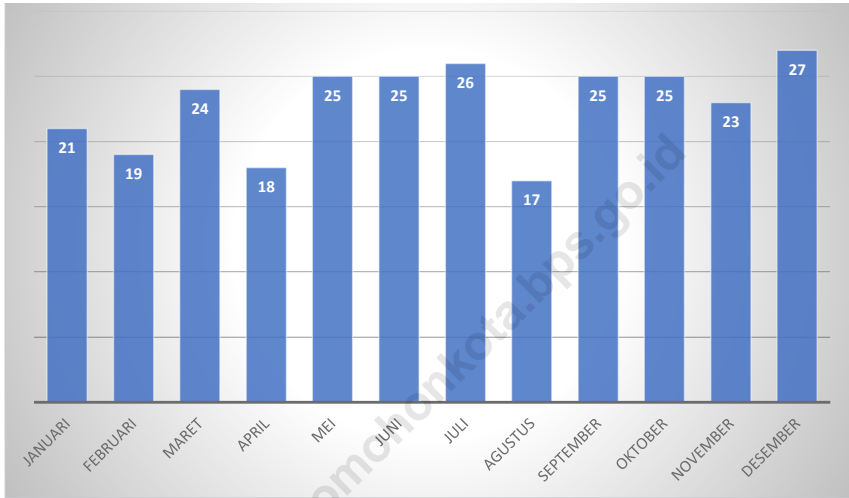
Gambar 1.1
Figures

Luas Daerah menurut Kecamatan (%), 2022
Area of Subdistrict (%), 2022



Gambar 1.2
Figures

Jumlah Hari Hujan (hari), 2021
Distance between Regency/Municipality Capital and
Number of Rainy dyas (day), 2021



Sumber/Source: Stasiun Klimatologi Minahasa Utara/North Minahasa Climatology Station

1.1 KEADAAN GEOGRAFI GEOGRAPHY CONDITION

Tabel 1.1.1 **Luas Daerah dan Jumlah Pulau Menurut Kecamatan di Kota Tomohon, 2022**
Table 1.1.1 **Total Area and Number of Islands by Subdistrict in Tomohon Municipality, 2022**

Kecamatan <i>Subdistrict</i>	Ibukota Kecamatan <i>Capital of Subdistrict</i>	Luas <i>Total Area</i> (km ² /sq.km)
(1)	(2)	(3)
Tomohon Selatan	Walian	34,70
Tomohon Tengah	Talete Dua	16,51
Tomohon Timur	Paslaten Satu	13,99
Tomohon Barat	Woloan Satu Utara	43,84
Tomohon Utara	Kakaskasen Tiga	60,06
Kota Tomohon	Tomohon Selatan	169,1

Lanjutan Tabel/*Continued Table 1.1.1*

Kecamatan <i>Subdistrict</i>	Persentase terhadap Luas Kabupaten/ Kota <i>Percentage to Regency/Municipal Area</i>	Jumlah Pulau <i>Number of Islands</i>
(1)	(4)	(5)
Tomohon Selatan	21	-
Tomohon Tengah	10	-
Tomohon Timur	8	-
Tomohon Barat	26	-
Tomohon Utara	35	-
Kota Tomohon	100	-

Sumber/*Source*: Badan Penelitian dan Pengembangan Kota Tomohon

Tabel
Table 1.1.2

Tinggi Wilayah dan Jarak ke Ibukota Kabupaten/Kota Menurut Kecamatan di Kota Tomohon, 2022
Altitude and Distance to the Capital of Regency/ Municipality by Subdistrict in Tomohon Municipality, 2022

Kecamatan Subdistrict	Tinggi Wilayah (mdpl) Altitude (m a.s.l)	Jarak ke Ibukota Kabupaten/Kota Distance to the Capital of Regency/ Municipality
(1)	(2)	(3)
Tomohon Selatan	779,00	0,50
Tomohon Tengah	788,00	3,00
Tomohon Timur	806,00	2,50
Tomohon Barat	757,00	2,00
Tomohon Utara	800,00	5,50
Kota Tomohon		

Sumber/Source: Pendataan Potensi Desa/Data Collection of Village Potentials

1.2 KEADAAN IKLIM CLIMATE CONDITION

Tabel 1.2.1 **Pengamatan Unsur Iklim Menurut Bulan di Stasiun
Klimatologi Minahasa Utara, 2021**
**Observation of Climate Elements By Months at North
Minahasa Climatology Station, 2021**

Bulan Month	Jumlah Curah Hujan Number of Precipitation (mm)	Jumlah Hari Hujan (hari) Number of Rainy Days (day)	Penyinaran Matahari Duration of Sunshine (%)
(1)	(2)	(3)	(4)
Januari/January	304,20	21	74,48
Februari/February	235,90	19	74,09
Maret/March	451,90	24	60,40
April/April	389,80	18	73,13
Mei/May	142,30	25	82,10
Juni/June	256,60	25	62,25
Juli/July	194,80	26	67,06
Agustus/August	102,40	17	80,40
September/September	322,90	25	69,58
Oktober/October	422,30	25	61,69
November/November	103,50	23	71,71
Desember/December	502,40	27	60,40

Sumber/Source: Stasiun Klimatologi Minahasa Utara/North Minahasa Climatology Station

Pemerintahan

Jumlah Pegawai Negeri Sipil (PNS)

2450

♂
855



♀
1595

Golongan

3

I

269

II

1600

III

578

IV

PENJELASAN TEKNIS**TECHNICAL NOTES**

1. Anggota Dewan Perwakilan Rakyat Daerah (DPRD) dipilih melalui pemilihan umum (pemilu) dan dilantik dalam masa jabatan lima tahun.
 2. Susunan pemerintahan daerah Kota Tomohon menurut PP No. 41 Tahun 2007 terdiri dari walikota, wakil walikota, sekretaris daerah, staf ahli walikota, sekretariat dewan, dinas, lembaga teknis, kecamatan, kelurahan dan perusahaan daerah.
 3. Dinas-dinas terdiri dari Dinas Kearsipan dan Perpustakaan, Dinas Kependudukan dan Pencatatan Sipil, Dinas Kesehatan; Dinas Komunikasi, Informatika dan Persandian; Dinas Koperasi, Usaha Kecil dan Menengah; Dinas Lingkungan Hidup, Dinas Pangan, Dinas Pariwisata, Dinas Pekerjaan Umum dan Penataan Ruang, Dinas Pemerdayaan Masyarakat Kelurahan, Dinas Pemberdayaan Perempuan dan Perlindungan Anak, Dinas Pemuda dan Olahraga, Dinas Penanaman Modal dan Pelayanan Terpadu Satu Pintu, Dinas Pendidikan dan Kebudayaan, Dinas Pengendalian Penduduk dan Keluarga Berencana, Dinas Perdagangan dan Perindustrian, Dinas Perhubungan, Dinas Pertanian dan Perikanan, Dinas
1. *Members of the Regional House of Representatives (DPRD) are elected by general election and are appointed within a five-year term.*
 2. *The government structure of the Tomohon Municipality based on Government Regulation Number 41/2007 of major, vice major, regional secretary, expert staff, representative, agencies, technical institution, subdistricts, villages, and local company*
 3. *The services consist of the Office of Archives and Library, the Office of Population and Civil Registration, the Office of Health; Communication, Informatics and Encoding Agency; Office of Cooperatives, Small and Medium Enterprises; Office of the Environment, Office of Food, Office of Tourism, Office of Public Works and Spatial Planning, Office of Village Community Empowerment, Office of Women's Empowerment and Child Protection, Office of Youth and Sports, Office of Investment and One-Stop Integrated Services, Office of Education and Culture, Office of Control Population and Family Planning, Department of Trade and Industry, Department of Transportation, Department of Agriculture and Fisheries, Department of Housing and*

diam nonummy nibh euismod
Perumahan Rakyat dan Kawasan
Permukiman, Dinas Sosial, Dinas
Tenaga Kerja.

4. Lembaga-lembaga teknis terdiri dari Inspektorat; Badan Kepegawaian, Pendidikan dan Pelatihan Daerah; Badan Kesatuan Bangsa dan Politik, Badan Keuangan Daerah, Badan Penanggulangan Bencana Daerah, Badan Perencanaan Penelitian dan Pengembangan Daerah, Kantor Pemilihan Umum, Satuan Polisi Pamong Praja.
5. Perusahaan Daerah terdiri dari Perusahaan Daerah Pasar Tomohon dan Perusahaan Daerah Air Minum Tomohon.

*Settlement Areas, Social Service,
Department of Labor.*

4. *Technical institutions consist of Inspectorates; Regional Personnel, Education and Training Agency; National and Political Unity Agency, Regional Finance Agency, Regional Disaster Management Agency, Regional Research and Development Planning Agency, General Election Office, Civil Service Police Unit.*
5. *Regional Company consists of Tomohon Market Regional Company and Tomohon Regional Water Supply Company.*

<https://tomohonkota.id>

ULASAN

Kota Tomohon sebelumnya merupakan bagian dari Kabupaten Minahasa. Kemudian, melalui Undang-undang Nomor 10 Tahun 2003, Tomohon dimekarkan menjadi sebuah wilayah kota yang otonom. Sejak pertama kali berdiri, Kota Tomohon terdiri dari 5 kecamatan. Pemekaran yang terjadi adalah dalam hal jumlah desa/kelurahan di mana pada awal terbentuknya Tomohon terdiri dari 35 desa/kelurahan sedangkan sekarang 44 kelurahan.

Jumlah pegawai negeri sipil (PNS) di pemerintah daerah Kota Tomohon tahun 2022 adalah sebanyak 2.450 orang yang terdiri dari 855 laki-laki dan 1.595 perempuan.

Realisasi pendapatan Pemerintah Kota Tomohon pada tahun 2022 yaitu sebesar Rp 598.622.964.933. Sementara realisasi belanja Pemerintah Kota Tomohon pada tahun 2022 sebesar Rp 700.717.629.722

DESCRIPTION

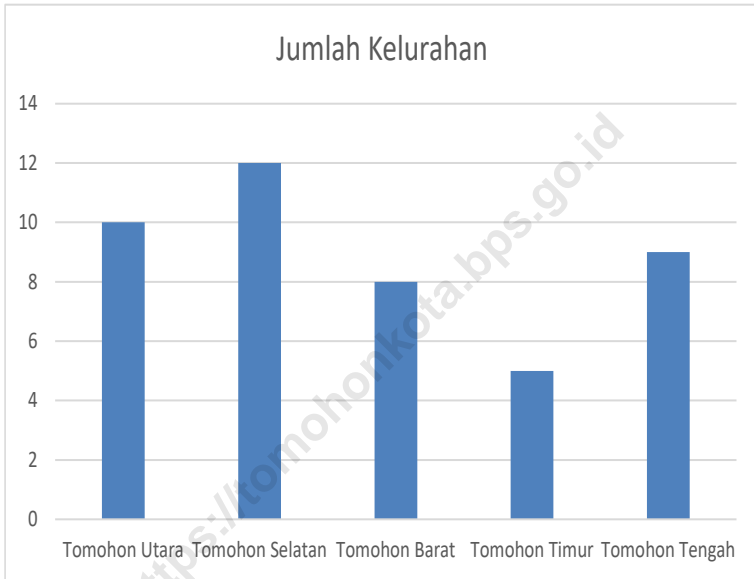
Tomohon Municipality was previously a part of the Minahasa regency. Through Law 10/2003, it was broadened into an autonomous municipality. From first broadened Tomohon consists of 5 subdistricts. On 2003 Tomohon consist of 35 vilages and now it has been 44 villages.

The number of civil servants (PNS) in the municipal government of Tomohon in 2022 was 2,450 people consisting of 855 men and 1,595 women.

The revenue of the Tomohon City Government in 2022 is IDR 598.622.964.933. Meanwhile, Tomohon City Government spending in 2022 is IDR 700.717.629.722

Gambar 2.1
Figures

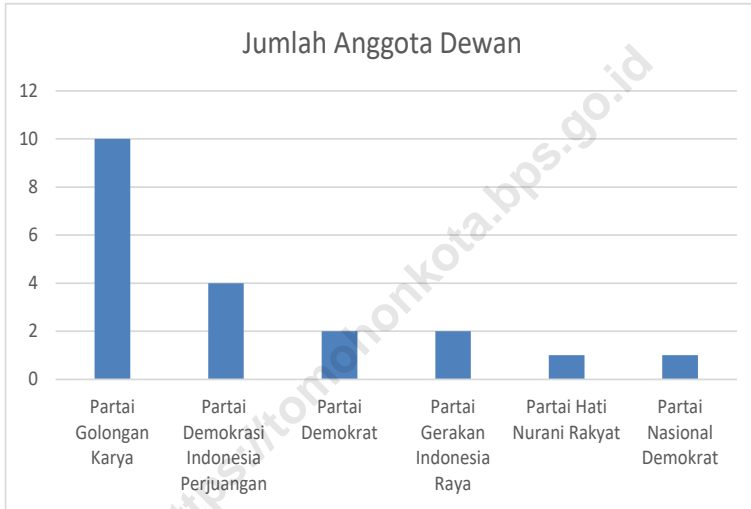
Jumlah Kelurahan Menurut Kecamatan di Kota Tomohon 2022
Number of Kelurahan by Subdistrict in Tomohon 2022



Sumber/Source : Peraturan Kepala Badan Pusat Statistik no 1 Tahun 2020 tanggal 5 Februari Tentang Perubahan Atas Peraturan Kepala Badan Pusat Statistik no 3 Tahun 2019 Tentang Kode dan Nama Wilayah Kerja Statistik Tahun 2019.

Gambar 2.2
Figures

Jumlah Anggota Dewan Kota Tomohon
The Number of Members of the Tomohon Municipality



Sumber/Source : Sekretariat Dewan Perwakilan Rakyat Daerah Kota Tomohon/Sekretariat of the Tomohon Municipality Regional House of Representation

2.1 WILAYAH ADMINISTRATIF ADMINISTRATIVE AREA

Tabel 2.1.1 Jumlah Kelurahan Menurut Kecamatan di Kota Tomohon,
Table 2.1.1 *Number of Villages¹/Kelurahan by Subdistrict in Tomohon/
Municipality, 2018–2022*

Kecamatan Subdistrict	2018	2019	2020	2021	2022
(1)	(2)	(3)	(4)	(5)	(6)
Tomohon Selatan	12	12	12	12	12
Tomohon Tengah	9	9	9	9	9
Tomohon Timur	5	5	5	5	5
Tomohon Barat	8	8	8	8	8
Tomohon Utara	10	10	10	10	10
Nama Kabupaten/Kota	44	44	44	44	44

Catatan/Note: ¹Termasuk Unit Permukiman Transmigrasi (UPT)/Include Transmigration Settlement Unit

Sumber/Source: Peraturan Kepala Badan Pusat Statistik Nomor 1 Tahun 2020 Tanggal 5 Februari 2020 tentang Perubahan Atas Peraturan Kepala Badan Pusat Statistik Nomor 3 Tahun 2019 tentang Kode dan Nama Wilayah Kerja Statistik Tahun 2019/Chief Statistician Regulation Number 1/2020, February 5 2020, as a Revision of Chief Statistician Regulation Number 3 of 2019 on Code and Name of Regional Level of Data Collection.

2.2 DEWAN PERWAKILAN RAKYAT DAERAH REGIONAL HOUSE OF REPRESENTATIVE

Tabel 2.2.1 Jumlah Anggota Dewan Perwakilan Rakyat Daerah Menurut Partai Politik dan Jenis Kelamin di Kota Tomohon, 2022
Number of Regional House of Representatives's Members by Political Parties and Sex in Tomohon/Municipality 2022

Partai Politik <i>Political Parties</i>	Laki-laki <i>Male</i>	Perempuan <i>Female</i>	Jumlah <i>Total</i>
(1)	(2)	(3)	(4)
Partai Golongan Karya	6	4	10
Partai Demokrasi Indonesia Perjuangan	3	1	4
Partai Demokrat	1	1	2
Partai Gerakan Indonesia Raya	1	1	2
Partai Hati Nurani Rakyat	1	-	1
Partai Nasional Demokrat	-	1	1
Nama Kabupaten/Kota	12	8	20

Sumber/Source: Sekertariat Dewan Perwakilan Rakyat Kota Tomohon/*Secretariat of the House of Representative*

Tomohon Municipality Regional

Tabel 2.2.2 Jumlah Keputusan Dewan Perwakilan Rakyat Daerah Menurut Keputusan Di Kota Tomohon, 2020–2022
Table *Number of Decisions of the Regional Representative Council According to Decisions in Tomohon City 2020-2022*

Jenis Keputusan Decision type	2020	2021	2022
(1)	(2)	(3)	(3)
Peraturan Daerah	6	7	4
Keputusan	17	17	12
Keputusan Pimpinan	5	4	3
Rapat rapat	53	25	63
Jumlah/Total	81	53	82

Sumber/Source: Sekretariat Dewan Perwakilan Rakyat Kota Tomohon/*Secretariat of the Tomohon Municipality Regional House of Representative*

2.3 SUMBER DAYA MANUSIA HUMAN RESOURCES

Tabel 2.3.1 Jumlah Pegawai Negeri Sipil Menurut Dinas/Instansi daerah dan Golongan di Kota Tomohon, 2022
Table 2.3.1 Number of Civil Servants According to Regional Offices/ Agencies and Groups in Tomohon City, 2022

NO	Dinas/Instansi Pemerintahan Government Agencies/Agencies	Golongan/Range				Total
		I	II	III	IV	
	(1)	(2)	(3)	(4)	(5)	(6)
1	<i>Badan Kepegawaian Pendidikan dan Pelatihan Daerah</i>	-	8	31	3	42
2	<i>Badan Kesatuan Bangsa dan Politik</i>	-	1	13	9	23
3	<i>Badan Pengelolaan Keuangan dan Pendapatan Daerah</i>	-	7	57	5	69
4	<i>Badan Penanggulangan Bencana Daerah</i>	-	6	17	3	26
5	<i>Badan Perencanaan Penelitian dan Pengembangan</i>	-	1	27	12	40
6	<i>Dinas Kearsipan dan Perpustakaan</i>	-	2	13	5	20
7	<i>Dinas Kependudukan dan Pencatatan Sipil</i>	-	2	14	3	19
8	<i>Dinas Kesehatan</i>	-	65	379	60	504
9	<i>Dinas Komunikasi Informatika dan Persandian</i>	-	3	15	6	24
10	<i>Dinas Koperasi, Usaha Kecil dan Menengah</i>	-	1	14	2	17
11	<i>Dinas Lingkungan Hidup</i>	-	2	14	6	22

Lanjutan Tabel/*Continued Table 2.3.1*

No	Dinas/Instansi Pemerintahan Government Agencies/Agencies	Golongan/Range				Jumlah Total
		I	II	III	IV	
	(1)	(2)		(3)	(4)	
12	Dinas Pangan	-	1	14	6	21
13	Dinas Pariwisata	-	3	18	4	25
14	Dinas Pekerjaan Umum dan Penataan Ruang	-	5	26	8	39
15	Dinas Pemberdayaan Perempuan dan Perlindungan Anak	-	1	13	7	21
16	Dinas Pemuda dan Olahraga	-	3	12	4	19
17	Dinas Penanaman Modal dan Pelayanan Terpadu Satu Pintu	-	1	17	6	24
18	Dinas Pendidikan dan Kebudayaan	-	34	412	289	744
19	Dinas Pengendalian penduduk dan Keluarga Berencana	-	2	12	7	21
20	Dinas Perdagangan dan Perindustrian	-	2	15	5	22
21	Dinas Perhubungan	-	10	12	4	26
22	Dinas Pertanian dan Perikanan	-	10	41	38	89

Lanjutan Tabel/*Continued Table 2.3.1*

No	Dinas/Instansi Pemerintahan Government Agencies/Agencies	Golongan/Range				Jumlah Total
		I	II	III	IV	
	(1)	(2)	(3)	(4)	(5)	(6)
23	Dinas Perumahan Rakyat dan Kawasan Permukiman	-	3	10	6	19
24	Dinas Sosial	-	2	19	6	27
25	Dinas Tenaga Kerja	-	2	12	6	20
26	Kecamatan Tomohon Barat	-	8	37	6	51
27	Kecamatan Tomohon Selatan	-	15	56	2	73
28	Kecamatan Tomohon Tengah	2	10	49	3	64
29	Kecamatan Tomohon Timur	-	7	37	2	46
30	Kecamatan Tomohon Utara	-	9	51	3	63
31	Satuan Polisi Pamong Praja	-	19	25	5	49
32	Sekretariat Daerah	1	14	78	25	118
33	Sekretariat Dewan Perwakilan Rakyat Daerah	-	8	18	2	28
34	Inspektorat	-	2	22	11	35
Jumlah/Total		3	269	1600	578	2450

Sumber/Source: Badan Kepegawaian Negara (BKN)/National Civil Service Agency

Tabel
Table 2.3.2

Jumlah Pegawai Negeri Sipil Menurut Tingkat Pendidikan dan Jenis Kelamin di Kota Tomohon, Desember 2021 dan Desember 2022
Number of Civil Servants by Educational Level and Sex in Tomohon/Municipality, Desember 2021 and Desember 2022

Tingkat Pendidikan <i>Educational Level</i>	2022		
	Laki-laki <i>Male</i>	Perempuan <i>Female</i>	Jumlah <i>Total</i>
(1)	(2)	(3)	(4)
Sekolah Dasar (SD) <i>Primary School</i>	-	-	-
Sekolah Menengah Pertama (SMP) <i>Junior High School</i>	4	2	6
Sekolah Menengah Atas (SMA) <i>Senior High School</i>	136	129	265
Diploma I/Akta I <i>Diploma I/Akta I</i>	2	9	11
Diploma II/Akta II <i>Diploma II/Akta II</i>	3	18	21
Diploma III/Akta III <i>Diploma III/Akta III</i>	54	166	220
Diploma IV/Akta IV <i>Diploma IV/Akta IV</i>	32	55	87
S1/Sarjana <i>Under Graduate/Bachelor</i>	548	1082	1630
S2/Pasca Sarjana <i>Graduate</i>	75	133	208
S3/Doktor/Ph.D <i>Post Graduate</i>	1	1	2
Jumlah/Total	855	1595	2450

Lanjutan Tabel/*Continued Table 2.3.2*

Tingkat Pendidikan <i>Educational Level</i>	2021		
	Laki-laki <i>Male</i>	Perempuan <i>Female</i>	Jumlah <i>Total</i>
(1)	(2)	(3)	(4)
Sekolah Dasar (SD) <i>Primary School</i>	0	0	0
Sekolah Menengah Pertama (SMP) <i>Junior High School</i>	4	3	7
Sekolah Menengah Atas (SMA) <i>Senior High School</i>	153	161	314
Diploma I/Akta I <i>Diploma I/Akta I</i>	8	40	48
Diploma II/Akta II <i>Diploma II/Akta II</i>			
Diploma III/Akta III <i>Diploma III/Akta III</i>	57	165	222
Diploma IV/Akta IV <i>Diploma IV/Akta IV</i>			
S1/Sarjana <i>Under Graduate/Bachelor</i>			
S2/Pasca Sarjana <i>Graduate</i>	655	1286	1941
S3/Doktor/Ph.D <i>Post Graduate</i>			
Jumlah/Total	877	1655	2532

Sumber/Source: Badan Kepegawaian Negara (BKN)/*National Civil Service Agency*

Tabel
Table 2.3.3

**Jumlah Pegawai Negeri Sipil Menurut Tingkat
Kepangkatan dan Jenis Kelamin di Kota Tomohon,
Desember 2021- 2022**
*Number of Civil Servants by Hierarchy and Sex in Tomohon/
Municipality, Desember 2021- 2022*

Pangkat/Golongan/Ruang Hierarchy	2021		
	Laki-laki Male	Perempuan Female	Jumlah Total
(1)	(2)	(3)	(4)
Golongan I/Range I	1	2	3
1. I/A (Juru Muda/Junior Clerk)	-	-	-
2. I/B (Juru Muda Tingkat I/First Class Junior Clerk)	-	-	-
3. I/C (Juru/Clerk)	-	-	-
4. I/D (Juru Tingkat I/First Class Clerk)	1	2	3
Golongan II/Range II	159	148	307
5. II/A (Pengatur Muda/Junior Supervisor)	12	8	20
6. II/B (Pengatur Muda Tingkat I/First Class Junior Supervisor)	36	30	66
7. II/C (Pengatur/Supervisor)	59	78	137
8. II/D (Pengatur Tingkat I/First Class Supervisor)	52	32	84
Golongan III/Range III	571	1095	1666
9. III/A (Penata Muda/Junior Superintendent)	109	204	313
10. III/B (Penata Muda Tingkat I/First Class Junior Superintendent)	84	179	263
11. III/C (Penata/Superintendent)	185	320	505
12. III/D (Penata Tingkat I/First Class Superintendent)	193	392	585
Golongan IV/Range IV	146	410	556
13. IV/A (Pembina/Administrator)	78	189	267
14. IV/B (Pembina Tingkat I/First Class Administrator)	47	197	244
15. IV/C (Pembina Utama Muda/Junior Administrator)	20	24	44
16. IV/D (Pembina Utama Madya/Middle Administrator)	1	-	1
17. IV/E (Pembina Utama/Senior Administrator)	-	-	-
Jumlah/Total	877	1655	2532

Lanjutan Tabel/*Continued Table 2.3.3*

Pangkat/Golongan/Ruang <i>Hierarchy</i>	2022		
	Laki-laki <i>Male</i>	Perempuan <i>Female</i>	Jumlah <i>Total</i>
(1)	(2)	(3)	(4)
Golongan I/Range I	1	2	3
1. I/A (Juru Muda/ <i>Junior Clerk</i>)	-	-	-
2. I/B (Juru Muda Tingkat I/ <i>First Class Junior Clerk</i>)	-	-	-
3. I/C (Juru/ <i>Clerk</i>)	-	-	-
4. I/D (Juru Tingkat I/ <i>First Class Clerk</i>)	1	2	3
Golongan II/Range II	136	133	269
5. II/A (Pengatur Muda/ <i>Junior Supervisor</i>)	6	7	13
6. II/B (Pengatur Muda Tingkat I/ <i>First Class Junior Supervisor</i>)	10	12	22
7. II/C (Pengatur/ <i>Supervisor</i>)	67	82	149
8. II/D (Pengatur Tingkat I/ <i>First Class Supervisor</i>)	53	32	85
Golongan III/Range III	554	1046	1600
9. III/A (Penata Muda/ <i>Junior Superintendent</i>)	116	201	317
10. III/B (Penata Muda Tingkat I/ <i>First Class Junior Superintendent</i>)	75	160	235
11. III/C (Penata/ <i>Superintendent</i>)	129	240	369
12. III/D (Penata Tingkat I/ <i>First Class Superintendent</i>)	234	445	679
Golongan IV/Range IV	164	414	578
13. IV/A (Pembina/ <i>Administrator</i>)	92	189	281
14. IV/B (Pembina Tingkat I/ <i>First Class Administrator</i>)	52	199	251
15. IV/C (Pembina Utama Muda/ <i>Junior Administrator</i>)	19	26	45
16. IV/D (Pembina Utama Madya/ <i>Middle Administrator</i>)	1	-	1
17. IV/E (Pembina Utama/ <i>Senior Administrator</i>)	-	-	-
Jumlah/Total	855	1595	2450

Sumber/*Source*: Badan Kepegawaian Negara (BKN)/*National Civil Service Agency*

2.4 KEUANGAN PEMERINTAH GOVERNMENT FINANCE

Tabel 2.4.1 Realisasi Pendapatan Pemerintah Kota Tomohon Menurut Jenis Pendapatan (ribu rupiah), 2019–2022
Actual Tomohon/Municipality Government Revenues by Kind of Revenues (thousand rupiahs), 2019–2022

Jenis Pendapatan/Kind of Revenues	2019	2020
(1)	(2)	(3)
1. Pendapatan Asli Daerah (PAD)/Regional Revenue	41.700.418.636	37.076.155.678
1.1 Pajak Daerah/Regional Tax	26.465.978.232	21.066.997.354
1.2 Retribusi Daerah/Regional Retribution	4.879.044.444	7.775.914.307
1.3 Hasil Perusahaan Milik Daerah dan Pengelolaan Kekayaan Daerah yang Dipisahkan <i>Regional-Owned Company Revenue and Separated Management of Regional Wealth</i>	860.798.239	578.437.473
1.4 Lain-lain PAD yang Sah/Other Regional Revenue	9.851.388.042	7.654.806.544
2. Dana Perimbangan/Balance Funds	557.159.462.480	533.738.937.744
2.1 Bagi Hasil Pajak/Tax Sharing Revenue	22.785.990.584	12.823.375.810
2.2 Bagi Hasil Bukan Pajak/Sumber Daya Alam <i>Non-Tax Sharing Revenue/Natural Resources</i>	-	8.192.168.345
2.3 Dana Alokasi Umum/General Allocation Fund	401.366.876.000	400.737.393.000
2.4 Dana Alokasi Khusus/Special Allocation Fund	133.006.595.896	111.986.000.589
3. Lain-lain Pendapatan yang Sah/Other Revenue	65.635.684.747	96.815.107.946
3.1 Pendapatan Hibah/Grant	5.375.720.000	4.095.075.000
3.2 Dana Darurat/Emergency Fund	-	-
3.3 Dana Bagi Hasil Pajak dari Provinsi dan Pemerintah Daerah Lainnya/Tax Sharing Revenue from Provincial and Other Regional Governments	24.843.393.438	12.511.607.792
3.4 Dana Penyesuaian dan Otonomi Daerah <i>Regional Adjustment and Autonomy Fund</i>	25.000.000.000	78.377.116.000
3.5 Bantuan Keuangan dari Provinsi atau Pemerintah Daerah Lainnya/Financial Assistance from Provincial or Other Regional Governments	0	-
3.6 Lainnya/Others	9.072.013.212	1.867.309.217
Jumlah/Total	626.146.861.555	667.630.201.368

Lanjutan Tabel/Continued Table 2.4.1

Jenis Pendapatan/Kind of Revenues	2021	2022
(1)	(4)	(5)
1. Pendapatan Asli Daerah (PAD)/Regional Revenue	59.730.819.584	48.805.992.040
1.1 Pajak Daerah/Regional Tax	25.479.713.868	28.851.310.847
1.2 Retribusi Daerah/Regional Retribution	29.739.189.017	12.765.177.638
1.3 Hasil Perusahaan Milik Daerah dan Pengelolaan Kekayaan Daerah yang Dipisahkan <i>Regional-Owned Company Revenue and Separated Management of Regional Wealth</i>	665.906.084	1.045.242.133
1.4 Lain-lain PAD yang Sah/Other Regional Revenue	3.846.010.615	6.144.261.422
2. Dana Perimbangan/Balance Funds	517.379.156.886	
2.1 Bagi Hasil Pajak/Tax Sharing Revenue	43.780.900.766	-
2.2 Bagi Hasil Bukan Pajak/Sumber Daya Alam <i>Non-Tax Sharing Revenue/Natural Resources</i>	-	-
2.3 Dana Alokasi Umum/General Allocation Fund	393.236.341.106	-
2.4 Dana Alokasi Khusus/Special Allocation Fund	80.361.915.014	-
3. Lain-lain Pendapatan yang Sah/Other Revenue	93.192.647.394	549.816.972.893
3.1 Pendapatan Hibah/Grant	3.667.765.112	927.719.802
3.2 Dana Darurat/Emergency Fund	-	-
3.3 Dana Bagi Hasil Pajak dari Provinsi dan Pemerintah Daerah Lainnya/Tax Sharing Revenue from Provincial and Other Regional Governments	17.989.601.220	544.706.603.167
3.4 Dana Penyesuaian dan Otonomi Daerah <i>Regional Adjustment and Autonomy Fund</i>	60.554.971.000	-
3.5 Bantuan Keuangan dari Provinsi atau Pemerintah Daerah Lainnya/Financial Assistance from Provincial or Other Regional Governments	-	-
3.6 Lainnya/Others	10.990.310.062	4.182.649.924
Jumlah/Total	670.302.623.864	598.622.964.933

Sumber/Source: Badan Pengelolaan Keuangan dan Pendapatan Daerah Kota Tomohon/Regional Financial and Revenue Management of Tomohon Municipality

Tabel
Table 2.4.2**Realisasi Belanja Pemerintah Kota Tomohon Menurut
Jenis Belanja (ribu rupiah), 2019–2022
Actual Tomohon/Municipality Government Expenditures by
Kind of Expenditures (thousand rupiahs), 2019–2022**

Jenis Pendapatan Kind of Revenues	2019	2020
(1)	(2)	(3)
1. Belanja Tidak Langsung/Indirect Expenditures	264.647.373.676	305.523.286.177
1.1 Belanja Pegawai/Personnel Expenditures	269.747.167.487	257.155.253.881
1.2 Belanja Bunga/Interest Expenditures	-	-
1.3 Belanja Subsidi/Subsidies Expenditures	-	-
1.4 Belanja Hibah/Grant Expenditures	8.673.600.000	31.703.412.850
1.5 Belanja Bantuan Sosial/Social Aid Expenditures	3.699.500.000	3.666.600.000
1.6 Belanja Bagi Hasil/Sharing Fund Expenditure	-	-
1.7 Belanja Bantuan Keuangan Financial Aids Expenditures	1.527.106.189	561.384.573
1.8 Belanja Tidak Terduga/Unpredicted Expenditures	0	12.436.634.873
2. Belanja Langsung/Direct Expenditures	368.589.897.317	347.397.778.429
2.1 Belanja Pegawai/Personnel Expenditures	72.578.907.559	75.356.516.224
2.2 Belanja Barang dan Jasa Goods and Services Expenditures	175.981.116.410	150.336.516.224
2.3 Belanja Modal/Capital Expenditure	120.029.873.348	121.705.210.153
Jumlah/Total	652.029.873.348	652.921.064.606

Lanjutan Tabel/*Continued Table 2.4.2*

Jenis Pendapatan <i>Kind of Revenues</i>	2021	2022
(1)	(4)	(5)
1. Belanja Tidak Langsung/<i>Indirect Expenditures</i>	299.350.823.632	306.757.165.371
1.1 Belanja Pegawai/ <i>Personnel Expenditures</i>	276.786.477.879	273.516.192.269
1.2 Belanja Bunga/ <i>Interest Expenditures</i>	185.656.015	6.532.419.098
1.3 Belanja Subsidi/ <i>Subsidies Expenditures</i>	-	-
1.4 Belanja Hibah/ <i>Grant Expenditures</i>	8.204.646.573	10.224.554.004
1.5 Belanja Bantuan Sosial/ <i>Social Aid Expenditures</i>	2.375.500.000	11.324.000.000
1.6 Belanja Bagi Hasil/ <i>Sharing Fund Expenditure</i>	-	-
1.7 Belanja Bantuan Keuangan <i>Financial Aids Expenditures</i>	-	-
1.8 Belanja Tidak Terduga/ <i>Unpredicted Expenditures</i>	11.798.543.165	5.160.000.000
2. Belanja Langsung/<i>Direct Expenditures</i>	318.822.756.297	393.960.464.351
2.1 Belanja Pegawai/ <i>Personnel Expenditures</i>	-	-
2.2 Belanja Barang dan Jasa <i>Goods and Services Expenditures</i>	225.073.948.707	257.826.817.798
2.3 Belanja Modal/ <i>Capital Expenditure</i>	93.748.807.590	136.133.646.553
Jumlah/Total	618.173.579.929	700.717.629.722

Sumber/*Source*: Badan Pengelolaan Keuangan dan Pendapatan Daerah Kota Tomohon/*Regional Financial and Revenue Management of Tomohon Municipality*

Penduduk dan Ketenagakerjaan

Jumlah penduduk 101.151



598

Kepadatan penduduk

Rasio jenis kelamin

102

Population and
employment

PENJELASAN TEKNIS

TECHNICAL NOTES

1. Sumber utama data kependudukan adalah sensus penduduk yang dilaksanakan setiap sepuluh tahun sekali. Sensus penduduk telah dilaksanakan sebanyak enam kali sejak Indonesia merdeka yaitu tahun 1961 1971 1980 1990 2000 dan 2010. Pada tahun 2020 akan diadakan sensus penduduk yang ke-tujuh. Di dalam sensus penduduk pencacahan dilakukan terhadap seluruh penduduk yang berdomisili di wilayah teritorial Indonesia termasuk warga negara asing kecuali anggota korps diplomatik negara sahabat beserta keluarganya. Untuk tahun yang tidak dilaksanakan sensus penduduk data kependudukan diperoleh dari hasil proyeksi penduduk. Proyeksi penduduk merupakan suatu perhitungan ilmiah yang didasarkan pada asumsi dari komponen-komponen perubahan penduduk yaitu kelahiran kematian dan migrasi. Proyeksi penduduk Indonesia 2010–2035 menggunakan data dasar penduduk hasil SP2010.

2. Penduduk Indonesia adalah semua orang yang berdomisili di wilayah teritorial Indonesia selama 6 bulan atau lebih dan atau mereka yang berdomisili kurang dari 6 bulan tetapi.

1. *The main source of demographic data is population census which is conducted every ten years. Population Census has been conducted six times since Indonesia's independence: 1961 1971 1980 1990 2000 and 2010. In 2020 there will be the seventh census. The population census enumerates all residents who domicile in the entire territory of Indonesia including foreign citizens except the diplomatic corps members and their families. For the periods where the population census is not conducted population projection is done to estimate population during those years. The population projection is an estimate based on the demographic components such as birth death and migration. Indonesia's 2010–2035 population projection used the 2010 Population Census as the base population.*

2. *The population of Indonesia are all residents of the entire territory of Indonesia who have stayed for six months or longer and those who intended to stay more than six months even though their length of*

bertujuan menetap.

stay is less than six months.

3. Laju pertumbuhan penduduk adalah angka yang menunjukkan persentase penambahan penduduk dalam jangka waktu tertentu.
 4. Kepadatan penduduk adalah rasio banyaknya penduduk per kilometer persegi.
 5. Rasio jenis kelamin adalah perbandingan antara penduduk laki-laki dan penduduk perempuan pada suatu wilayah dan waktu tertentu. Biasanya dinyatakan dengan banyaknya penduduk laki-laki untuk 100 penduduk perempuan.
 6. Distribusi penduduk adalah pola persebaran penduduk di suatu wilayah baik berdasarkan batas-batas geografis maupun berdasarkan batas-batas administrasi pemerintahan.
 7. Komposisi penduduk adalah pola persebaran penduduk menurut karakteristiknya contoh: penduduk menurut kelompok umur penduduk menurut jenis kelamin
 8. Penduduk usia kerja adalah penduduk yang berumur 15 tahun ke atas.
3. *The growth rate of population is the number that show percentage of population growth within a specified period.*
 4. *Population density is ratio of population per square kilometer.*
 5. *Sex ratio is the ratio of males population to females population in a given area and time usually expressed as the number of males for every 100 females.*
 6. *Population distribution is the pattern of population distribution in an area either by geographic boundaries or by government administrative boundaries.*
 7. *Population compotion is the pattern of population distribution by its characteristics example: population by age group population by sex*
 8. *Working age population is persons of 15 years and over.*

ULASAN

Penduduk Tomohon berdasarkan hasil Proyeksi Interim Tahun 2022 ada sebanyak 101.151 jiwa. Sementara itu besarnya angka rasio jenis kelamin tahun 2022 penduduk laki-laki terhadap penduduk perempuan sebesar 102. Kepadatan penduduk di Kota Tomohon berdasarkan proyeksi interim tahun 2022 mencapai 598 jiwa/km².

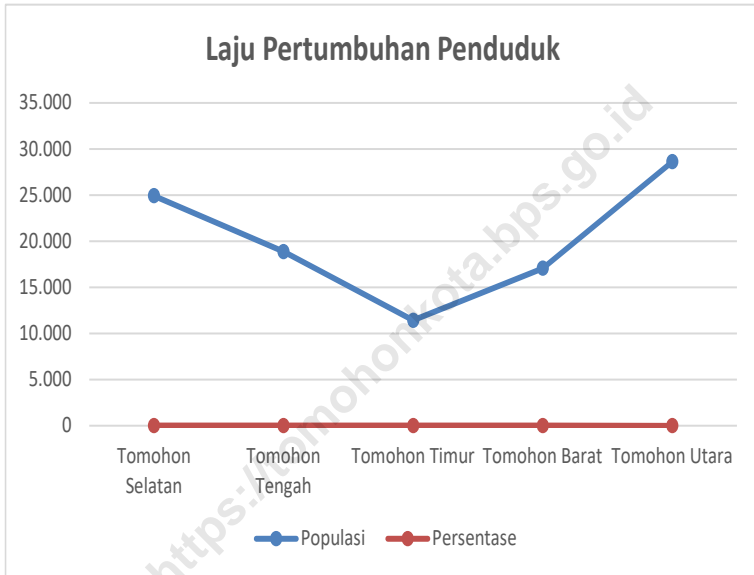
Jumlah Angkatan Kerja di Kota Tomohon pada tahun 2022 yaitu sebesar 55.871 dimana 33.139 adalah laki - laki dan 22.732 perempuan

DESCRIPTION

The population of Tomohon based on the results of the 2022 Interim Projection is 101,151 people. Meanwhile, the sex ratio in 2022 is male to female at 102. The population density in Tomohon City, based on interim projections for 2022, will reach 598 people/km².

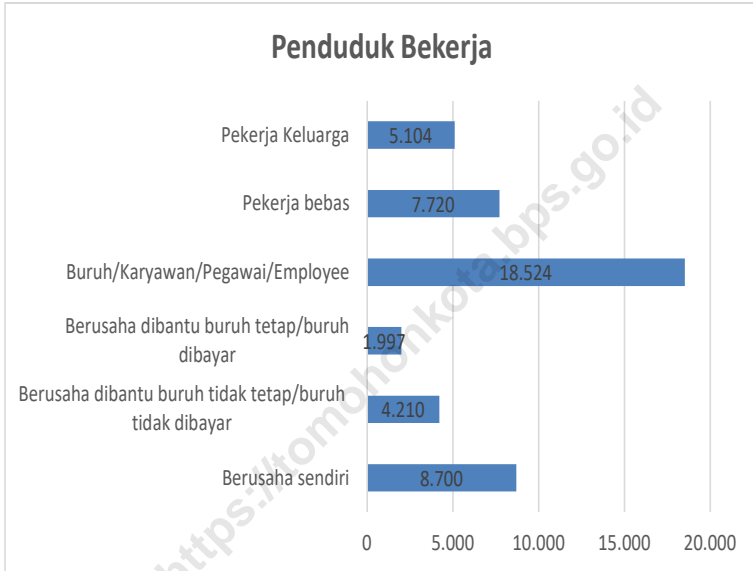
The number of workforce in Tomohon City in 2022 is 55,871 of which 33,139 are male and 22,732 female

Gambar 3.1 Laju Pertumbuhan Penduduk Kota Tomohon, 2022
Figures 3.1 **Population Growth Rate Percentage Distribution of Population Density, 2022**



Sumber/Source : Interin BPS/Interin Projection

Gambar 3.2 Jumlah Penduduk 15 Tahun Ke Atas yang Bekerja
Figures *Working Population of 15 years*



Sumber/Source : BPS Survei Angkatan Kerja Nasional (SAKERNAS) Agustus

3.1 PENDUDUK POPULATION

Tabel 3.1.1 **Penduduk, Laju Pertumbuhan Penduduk, Distribusi Persentase Penduduk, Kepadatan Penduduk, Rasio Jenis Kelamin Penduduk Menurut Kecamatan di Kota Tomohon, 2022**
Population, Population Growth Rate, Percentage Distribution of Population, Population Density, and Population Sex Ratio by Subdistrict in Tomohon Municipality, 2022

Kecamatan Subdistrict	Penduduk (ribu) Population (thousand)	Laju Pertumbuhan Penduduk per Tahun 2020–2022 (%) Annual Population Growth Rate 2020–2022 (%)
(1)	(2)	(3)
Tomohon Selatan	25.046	1,59
Tomohon Tengah	18.955	1,59
Tomohon Timur	11.415	1,04
Tomohon Barat	17.160	1,75
Tomohon Utara	28.575	0,98
Nama Kabupaten/Kota	101.151	0,3

Lanjutan Tabel/*Continued Table* 3.1.1

Kecamatan Subdistrict	Persentase Penduduk Percentage of Total Population	Kepadatan Penduduk per km ² Population Density per sq.km
(1)	(4)	(5)
Tomohon Selatan	24,80	722
Tomohon Tengah	18,70	1.148
Tomohon Timur	11,30	816
Tomohon Barat	17,00	391
Tomohon Utara	28,20	476
Nama Kabupaten/Kota	100,00	598

Lanjutan Tabel/Continued Table 3.1.1

Kecamatan Subdistrict	Rasio Jenis Kelamin Penduduk Population Sex Ratio
(1)	(6)
Tomohon Selatan	102,0
Tomohon Tengah	97,0
Tomohon Timur	101,0
Tomohon Barat	106,0
Tomohon Utara	104,0
Nama Kabupaten/Kota	102,0

Catatan/Note: ...

Sumber/Source: ...

Tabel
Table 3.1.2

Jumlah Penduduk Menurut Kelompok Umur dan Jenis Kelamin di Kota Tomohon, 2022
Population by Age Groups and Sex in Tomohon Municipality, 2022

Kelompok Umur <i>Age Groups</i>	Jenis Kelamin/ <i>Sex</i>		
	Laki-Laki <i>Male</i>	Perempuan <i>Female</i>	Jumlah <i>Total</i>
(1)	(2)	(3)	(4)
0–4	3.941	3.787	7.728
5–9	3.621	3.638	7.259
10–14	3.613	3.361	6.974
15–19	3.842	3.612	7.454
20–24	3.910	3.657	7.567
25–29	3721	3.667	7.388
30–34	3.760	3.661	7.421
35–39	3.537	3.454	6.991
40–44	3.696	3.425	7.121
45–49	3.855	3.630	7.485
50–54	3.469	3.296	6.765
55–59	2.992	2.941	5.933
60–64	2.454	2.465	4.919
65–69	1.993	2.093	4.086
70–74	1.361	1.608	2.969
75+	1.314	1.913	3.227
Kota Tomohon	51.079	50.208	101.287

Catatan/*Note*: ...

Sumber/*Source*: ...

3.2 KETENAGAKERJAAN EMPLOYMENT

Tabel 3.2.1 Jumlah Penduduk Berumur 15 Tahun Keatas Menurut Jenis Kegiatan Selama Seminggu yang Lalu dan Jenis Kelamin di Kota Tomohon, 2022
Population Aged 15 Years and Over by Type of Activity During The Previous Week and Sex in Tomohon Municipality, 2022

Kegiatan Utama <i>Main Activity</i>	Jenis Kelamin/Sex		
	Laki-Laki <i>Male</i>	Perempuan <i>Female</i>	Laki-Laki+ Perempuan <i>Male+Female</i>
(1)	(2)	(3)	(4)
I. Angkatan Kerja/<i>Economically Active</i>	33.139	22.732	55.871
1. Bekerja/ <i>Working</i>	31.252	20.088	42.820
2. Pengangguran Terbuka/ <i>Unemployment</i>	1.887	2.644	4.531
II. Bukan Angkatan Kerja/<i>Not Economically Active</i>	10.787	21.453	32.240
1. Sekolah/ <i>Attending School</i>			
2. Mengurus Rumah Tangga/ <i>Housekeeping</i>			
3. Lainnya/ <i>Others</i>			
Jumlah/Total	43.926	44.185	88.111

Catatan/Note:

Sumber/Source: BPS, Survei Angkatan Kerja Nasional (Sakernas) Agustus/BPS-Statistics Indonesia, August National Labor Force Survey

Tabel 3.2.2
Table

Penduduk Berumur 15 Tahun ke Atas Menurut Pendidikan Tertinggi yang Ditamatkan dan Jenis Kegiatan Selama Seminggu yang Lalu di Kota Tomohon, 2022
Population 15 Years of Age and Over by Educational Attainment and Type of Activity During the Previous Week in Tomohon Municipality, 2022

Pendidikan Tertinggi yang Ditamatkan ¹ <i>Educational Attainment¹</i>	Angkatan Kerja/Economically Active			Persentase Bekerja terhadap Angkatan Kerja <i>Percentage of Working to Economically Active</i>
	Bekerja <i>Working</i>	Pengangguran ² <i>Unemployment²</i>	Jumlah Angkatan Kerja <i>Total of Economically Active</i>	
(1)	(2)	(3)	(4)	(5)
0	8.935	450	9.385	95,21
1	7.962	754	8.716	91,35
2	17.825	2032	19.857	89,77
3	11.083	1207	12.290	90,18
Jumlah/Total	45.805	4.443	50.248	91,16

Lanjutan Tabel/*Continued Table 3.2.2*

Pendidikan Tertinggi yang Ditamatkan ¹ <i>Educational Attainment¹</i>	Bukan Angkatan Kerja <i>Not Economically Active</i>	Jumlah Total	Persentase Angkatan Kerja terhadap Penduduk Usia Kerja <i>Percentage of Economically Active to Working Age Population</i>
(1)	(6)	(7)	(8)
0	6.587	12.972	58,76
1	10.232	18.948	46,00
2	16.231	36.088	55,02
3	3.486	15.776	77,90
Jumlah/Total	36.536	86.784	57,90

Catatan/Note: ¹ 0. ≤ Sekolah Dasar (SD)/≤ *Primary School*
 1. Sekolah Menengah Pertama/*Junior High School*
 2. Sekolah Menengah Atas/*Senior High School*
 3. Perguruan Tinggi/*Collage*
² 1. Mencari pekerjaan/*Looking for work*
 2. Mempersiapkan usaha/*Establishing a new business/firm*
 3. Merasa tidak mungkin mendapat pekerjaan/*Feeling hopeless in looking for work (discouraged job seekers)*
 4. Sudah punya pekerjaan tetapi belum mulai bekerja/*Having job already but not starting to work yet*
 Sumber/Source: BPS, Survei Angkatan Kerja Nasional (Sakernas) Agustus/BPS-Statistics Indonesia, August National Labor Force Survey

Tabel 3.2.3
Table

Penduduk Berumur 15 Tahun Ke Atas yang Bekerja Selama Seminggu yang Lalu Menurut Status Pekerjaan Utama dan Jenis Kelamin di Kota Tomohon, 2022
Population 15 Years of Age and Over who Worked During The Previous Week by Main Employment Status and Sex in Tomohon Municipality, 2022

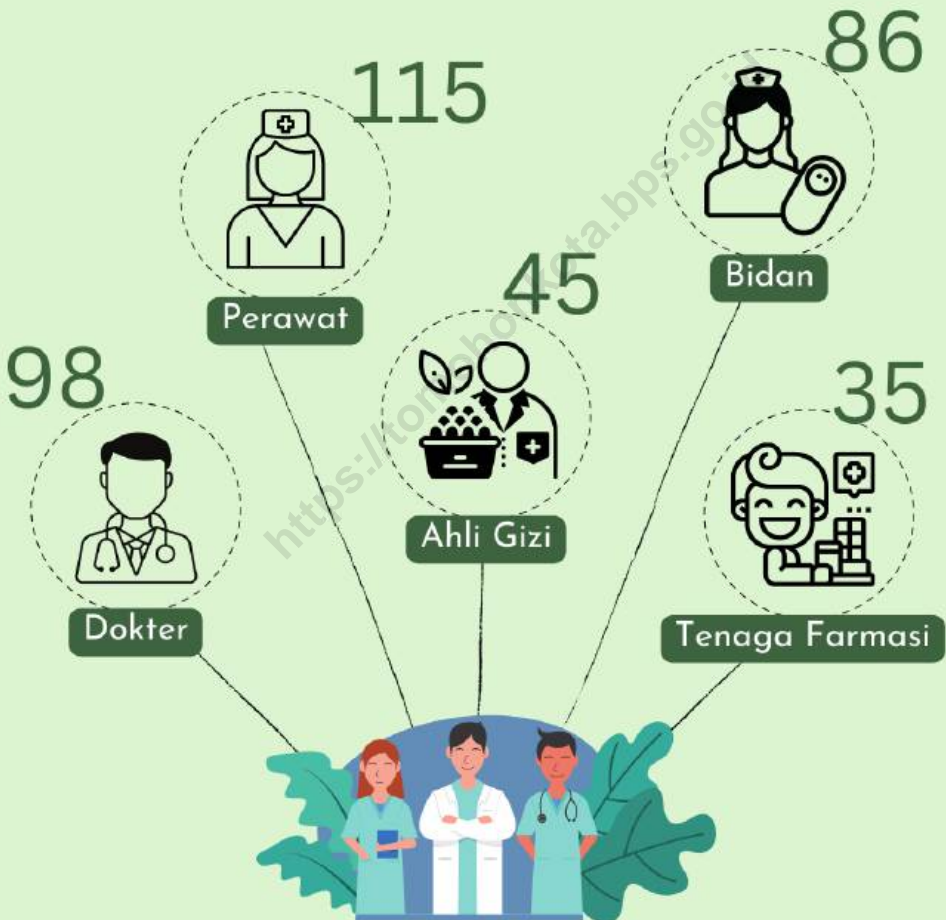
Status Pekerjaan Utama Main Employment Status	Laki-Laki Male	Perempuan Female	Jumlah Total
(1)	(2)	(3)	(4)
Berusaha sendiri <i>Own account worker</i>	5.791	2.909	8.700
Berusaha dibantu buruh tidak tetap/buruh tidak dibayar <i>Employer assisted by temporary worker/unpaid worker</i>	2.876	1.334	4.210
Berusaha dibantu buruh tetap/buruh dibayar <i>Employer assisted by permanent worker/paid worker</i>	1.378	619	1.997
Buruh/Karyawan/Pegawai/ <i>Employee</i>	10.338	8.186	18.524
Pekerja bebas <i>Casual worker</i>	6.224	1.046	7.720
Pekerja keluarga/tak dibayar <i>Family worker/unpaid worker</i>	2.279	2.825	5.104
Jumlah/Total	28.886	16.919	45.805

Catatan/Note: ...

Sumber/Source: BPS, Survei Angkatan Kerja Nasional (Sakernas) Agustus/BPS-Statistics Indonesia, August National Labor Force Survey

04

Sosial dan Kesejahteraan Rakyat



PENJELASAN TEKNIS**TECHNICAL NOTES**

- | | |
|--|---|
| <p>1. Jenjang Pendidikan Formal terdiri atas pendidikan dasar, pendidikan menengah, dan pendidikan tinggi. Jenis pendidikan yang diajarkan mencakup pendidikan umum, kejuruan, akademik, profesi, vokasi, keagamaan, dan khusus.</p> | <p>1. <i>The Formal Education Level consists of primary education, secondary education, and high education. The kind of education that taught consists of general education, vocational, academic, professional, religious, and specific education.</i></p> |
| <p>2. Rumah Sakit adalah tempat pemeriksaan dan perawatan kesehatan, biasanya berada di bawah pengawasan dokter/tenaga medis, yang melayani penderita yang sakit untuk berobat rawat jalan atau rawat inap.</p> | <p>2. <i>Hospital is a place for health check, usually controlled/supervised by doctors/medical personnel to serve the ill patients to get outpatient or inpatient treatment services.</i></p> |
| <p>3. Rumah Sakit Bersalin adalah rumah sakit khusus untuk persalinan, dilengkapi pelayanan spesialis pemeriksaan kehamilan, persalinan, rawat inap dan rawat jalan ibu dan anak yang berada di bawah pengawasan dokter spesialis kandungan.</p> | <p>3. <i>Maternity Hospital is a specialized hospital for childbirth, has specialist inspection service to pregnancy, childbirth, hospitalization and outpatient for mothers and children that is under the supervision of an obstetrician.</i></p> |
| <p>4. Poliklinik adalah sarana kesehatan yang dipakai untuk pelayanan berobat jalan, biasanya berada di bawah pengawasan dokter/tenaga medis.</p> | <p>4. <i>Polyclinic is a health facility in which to get outpatient services, usually under the control of doctor/medical personnel.</i></p> |
| <p>5. Puskesmas (Pusat Kesehatan Masyarakat) adalah unit pelaksana teknis dinas kesehatan kabupaten/kotayang mempunyai fungsi aliquidum erat volutpat. Ut</p> | <p>5. <i>Public Health Center is technical implementation unit of regency health department that have the primary function as a first-level health care providers. The</i></p> |

utama sebagai penyelenggara pelayanan kesehatan tingkat pertama. Wilayah kerja puskesmas maksimal adalah satu kecamatan dan untuk dapat menjangkau wilayah kerjanya, puskesmas mempunyai jaringan pelayanan yang meliputi unit Puskesmas Pembantu (Pustu), unit Puskesmas Keliling (Puskel), dan unit bidan desa/komunitas (Peraturan Menteri Kesehatan RI No. 75 Tahun 2016 Tentang Pusat Kesehatan Masyarakat).

6. Apotek adalah suatu tempat tertentu yang digunakan untuk melakukan pekerjaan kefarmasian, dan penyaluran/penjualan obat atau bahan farmasi dan perbekalan kesehatan lainnya kepada masyarakat yang dikelola oleh tenaga apoteker.
7. Bencana Alam adalah peristiwa atau serangkaian peristiwa yang mengancam dan mengganggu kehidupan/penghidupan rakyat yang disebabkan oleh faktor alam antara lain berupa gempa bumi, tsunami, gunung meletus, banjir, kekeringan, angin topan, dan tanah longsor sehingga mengakibatkan kerugian materi maupun non-materi.
8. Untuk mengukur kemiskinan, BPS menggunakan konsep kemampuan memenuhi kebutuhan dasar (basic needs

working area standard of public health center is one district and to reach their working areas, public health centers have a service network covering subsidiary of public health center, mobile public health center units, and midwife units (Regulation of the Minister of Health of Indonesia Number 75 Year 2016 about Public Health Center).

6. *Pharmacy is a specific place that is used for pharmaceutical jobs, and distribution/sale of drugs/ pharmaceuticals and other medical supplies to people that are administered by trained pharmacist.*
7. *Natural Disaster is an event or series of events that threaten and disrupt the lives and livelihoods caused by natural factors such as: earthquake, tsunami, volcanic eruption, flood, flash flood, drought, typhoon/ cyclone, and landslide so it can lead to result in loss of material and non-material.*
8. *To measure poverty, BPS-Statistics Indonesia has used the concept of basic needs approach. Therefore,*

ULASAN**Pendidikan**

Jumlah sarana pendidikan SD, SMP dan SMA pada tahun 2022 masing-masing adalah 64, 22, dan 10 sekolah. Jumlah Guru di tingkat SD, SMP, dan SMA masing-masing adalah 575, 315, dan 236 orang.

Kesehatan

Pada tahun 2022, di Tomohon terdapat 3 rumah sakit, 7 puskesmas, 22 Apotik dan 28 puskesmas pembantu (pustu).

DESCRIPTION**Education**

Number of elementary school, junior high school, and senior high school are 64, 22, and 10 unit respectively. The number of teachers at the elementary, junior high, and high school levels is 575, 315, and 236 respectively.

Health

In 2021, in Tomohon there were 3 hospitals, 7 puskesmas, 22 pharmacies and 28 auxiliary puskesmas (pustu).

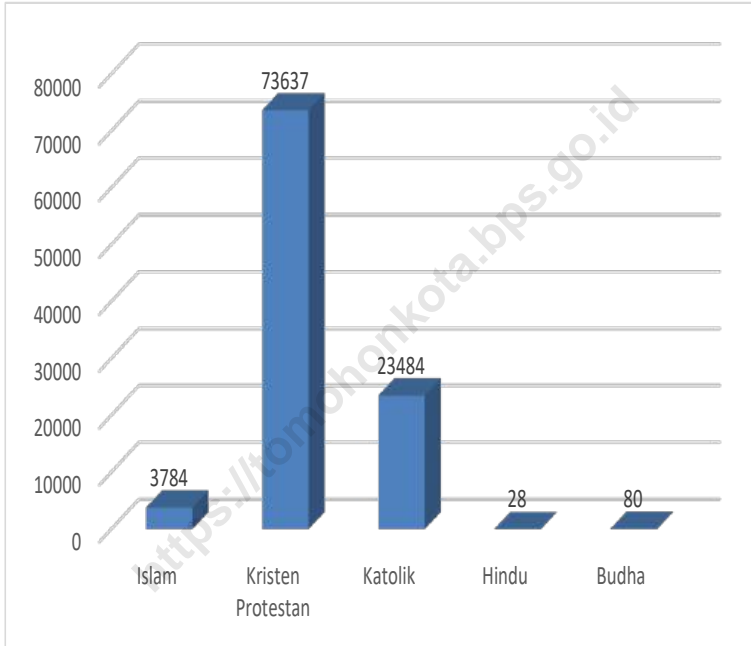
<https://tomohonkota.go.id>

- ukuran rata-rata kesenjangan pengeluaran masing-masing penduduk miskin terhadap garis kemiskinan. Semakin tinggi nilai indeks, semakin jauh rata-rata pengeluaran penduduk dari garis kemiskinan.
- c. Indeks Keparahan Kemiskinan (Poverty Severity Index-P2) memberikan gambaran mengenai penyebaran pengeluaran di antara penduduk miskin. Semakin tinggi nilai indeks, semakin tinggi ketimpangan pengeluaran di antara penduduk miskin.
- *the extent to which individuals fall below the poverty line (the poverty gaps) as a proportion of the poverty line. Higher value of the index shows that the gap between average expenditure of the poor and the poverty line is wider.*
- *c. Poverty Severity Index-P2 describes inequality among the poor. This is simply a weighted sum of poverty gaps (as a proportion of the poverty line), where the weights are the proportionate poverty gaps themselves. Hence, by squaring the poverty gap index, the measure implicitly puts more weight on observations that fall well below the poverty line. Higher value of the index shows that inequality among the poor is higher.*

<https://tomohonkota.id/>

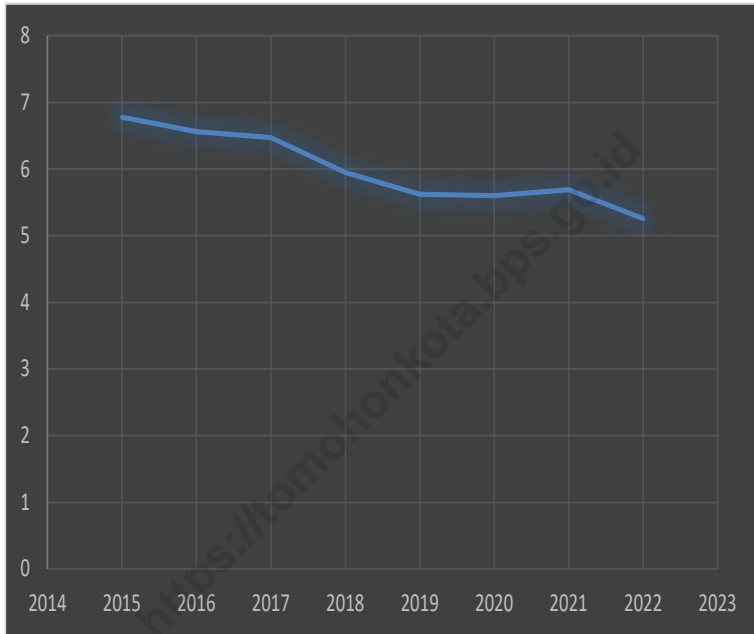
Gambar 4.1
Figures

Jumlah Penduduk Menurut Agama yang di Anut di Kota Tomohon, 2022
Population by Subdistrict and Religion in Tomohon Municipality, 2022



Sumber/Source : Dinas Kependudukan dan Pencatatan Sipil Kota Tomohon/Tomohon City Population and Civil Registry Office

Gambar 4.2 **Persentase Penduduk Miskin di Kota Tomohon, 2022**
Figures 4.2 **The Percentage of Poor People in The City of Tomohon, 2022**



Sumber/Source :

4.1 PENDIDIKAN EDUCATION

Tabel 4.1.1 Jumlah Sekolah, Guru, dan Murid Taman Kanak-Kanak (TK) di Bawah Kementerian Pendidikan, Kebudayaan, Riset, dan Teknologi Menurut Kecamatan di Kota Tomohon, 2021/2022 dan 2022/2023
Number of Schools, Teachers, and Pupils in Kindergarten Under The Ministry of Education, Culture, Research, and Technology by Subdistrict in Tomohon Municipality, 2021/2022 and 2022/2023

Kecamatan Subdistrict	Sekolah/Schools					
	Negeri/Public		Swasta/Private		Jumlah/Total	
	2021/2022	2022/2023	2021/2022	2022/2023	2021/2022	2022/2023
(1)	(2)	(3)	(4)	(5)	(6)	(7)
Tomohon Selatan	-	-	14	14	14	14
Tomohon Tengah	-	-	11	11	11	11
Tomohon Timur	-	-	7	7	7	7
Tomohon Barat	1	1	10	10	11	11
Tomohon Utara	-	-	11	11	11	11
Kota Tomohon	1	1	53	53	54	54

Lanjutan Tabel/*Continued Table 4.1.1*

Kecamatan Subdistrict	Guru ¹ /Teachers ¹					
	Negeri/Public		Swasta/Private		Jumlah/Total	
	2021/2022	2022/2023	2021/2022	2022/2023	2021/2022	2022/2023
(1)	(8)	(9)	(10)	(11)	(12)	(13)
Tomohon Selatan			26	26	26	26
Tomohon Tengah			30	30	30	30
Tomohon Timur			14	14	14	14
Tomohon Barat	7	7	19	19	26	26
Tomohon Utara			23	23	23	23
Kota Tomohon	7	7	112	112	119	119

Lanjutan Tabel/*Continued Table 4.1.1*

Kecamatan Subdistrict	Murid/Pupils					
	Negeri/Public		Swasta/Private		Jumlah/Total	
	2021/2022	2022/2023	2021/2022	2022/2023	2021/2022	2022/2023
(1)	(14)	(15)	(16)	(17)	(18)	(19)
Tomohon Selatan			300	279	300	279
Tomohon Tengah			342	273	342	273
Tomohon Timur			186	92	187	92
Tomohon Barat	31	51	291	155	322	206
Tomohon Utara			370	299	370	299
Kota Tomohon	31	51	1489	1098	1520	1149

Catatan/Note: ¹ Jumlah guru termasuk kepala sekolah dan guru/*The total of teachers including headmaster and teacher*
 Sumber/Source: Kementerian Pendidikan, Kebudayaan, Riset, dan Teknologi, Data Semester Ganjil/*Ministry of Education, Culture, Research, and Technology, Odd semester report data*

Tabel
Table 4.1.2

Jumlah Sekolah, Guru, dan Murid Raudatul Athfal (RA) di Bawah Kementerian Agama Menurut Kecamatan di Kota Tomohon, 2021/2022 dan 2022/2023
Number of Schools, Teachers, and Pupils in Raudatul Athfal (RA) Under The Ministry of Religious Affairs by Subdistrict in Tomohon Municipality, 2021/2022 and 2022/2023

Kecamatan Subdistrict	Sekolah/Schools		Guru/Teachers		Murid/Pupils	
	2021/2022	2022/2023	2021/2022	2022/2023	2021/2022	2022/2023
(1)	(2)	(3)	(4)	(5)	(6)	(7)
Tomohon Selatan	1	1	4	4	36	36
Tomohon Tengah	1	1	5	5	33	35
Tomohon Timur	-	-	-	-	-	-
Tomohon Barat	-	-	-	-	-	-
Tomohon Utara	1	1	1	1	-	5
Kota Tomohon	3	3	10	10	69	76

Catatan/Note: Seluruh Raudatul Athfal (RA) berstatus swasta/All Raudatul Athfal (RA) are private

Sumber/Source: Kementerian Agama, EMIS, Data Semester Ganjil/Ministry of Religious Affairs, EMIS, Odd semester report data

Tabel 4.1.3
Table

Jumlah Sekolah, Guru, dan Murid Sekolah Dasar (SD) di Bawah Kementerian Pendidikan, Kebudayaan, Riset, dan Teknologi Menurut Kecamatan di Kota Tomohon, 2021/2022 dan 2022/2023
Number of Schools, Teachers, and Pupils in Elementary Schools Under The Ministry of Education, Culture, Research, and Technology by Subdistrict in Tomohon Municipality, 2021/2022 and 2022/2023

Kecamatan Subdistrict	Sekolah/Schools					
	Negeri/Public		Swasta/Private		Jumlah/Total	
	2021/2022	2022/2023	2021/2022	2022/2023	2021/2022	2022/2023
(1)	(2)	(3)	(4)	(5)	(6)	(7)
Tomohon Selatan	8	8	9	9	17	17
Tomohon Tengah	1	1	9	9	10	10
Tomohon Timur	2	2	5	5	7	7
Tomohon Barat	3	3	10	10	13	13
Tomohon Utara	7	7	10	10	17	17
Kota Tomohon	21	21	43	43	64	64

Lanjutan Tabel/Continued Table 4.1.3

Kecamatan Subdistrict	Guru ¹ /Teachers ¹					
	Negeri/Public		Swasta/Private		Jumlah/Total	
	2021/2022	2022/2023	2021/2022	2022/2023	2021/2022	2022/2023
(1)	(8)	(9)	(10)	(11)	(12)	(13)
Tomohon Selatan	73	75	76	56	149	131
Tomohon Tengah	23	22	97	95	120	117
Tomohon Timur	16	19	55	49	71	68
Tomohon Barat	27	27	93	85	120	112
Tomohon Utara	66	72	92	75	158	147
Kota Tomohon	205	215	413	360	618	575

Lanjutan Tabel/*Continued Table 4.1.3*

Kecamatan Subdistrict	Murid/Pupils					
	Negeri/Public		Swasta/Private		Jumlah/Total	
	2021/2022	2022/2023	2021/2022	2022/2023	2021/2022	0/2023
(1)	(14)	(15)	(16)	(17)	(18)	(19)
Tomohon Selatan	595	609	977	821	1572	1430
Tomohon Tengah	294	299	1678	1534	1972	1833
Tomohon Timur	97	104	984	934	1081	1038
Tomohon Barat	211	222	1123	1109	1334	1331
Tomohon Utara	598	612	1412	1351	2010	1963
Kota Tomohon	1795	1846	6174	5749	7969	7595

Catatan/Note: ¹ Jumlah guru termasuk kepala sekolah dan guru/*The total of teachers including headmaster and teacher*
 Sumber/Source: Kementerian Pendidikan, Kebudayaan, Riset, dan Teknologi, data semester ganjil/*Ministry of Education, Culture, Research, and Technology, odd semester report data*

Tabel 4.1.4 Jumlah Sekolah, Guru, dan Murid Madrasah Ibtidaiyah (MI) di Bawah Kementerian Agama Menurut Kecamatan di Kota Tomohon 2021/2022 dan 2022/2023
Number of Schools, Teachers, and Pupils in Madrasah Ibtidaiyah (MI) Under The Ministry of Religious Affairs by Subdistrict in Tomohon Municipality, 2021/2022 and 2022/2023

Kecamatan Subdistrict	Sekolah/Schools					
	Negeri/Public		Swasta/Private		Jumlah/Total	
	2021/2022	2022/2023	2021/2022	2022/2023	2021/2022	2022/2023
(1)	(2)	(3)	(4)	(5)	(6)	(7)
Tomohon Selatan	-	-	-	-	-	-
Tomohon Tengah	-	-	1	1	1	1
Tomohon Timur	-	-	-	-	-	-
Tomohon Barat	-	-	-	-	-	-
Tomohon Utara	-	-	1	1	1	1
Kota Tomohon	-	-	2	2	2	2

Lanjutan Tabel/*Continued Table 4.1.4*

Kecamatan Subdistrict	Guru/Teachers					
	Negeri/Public		Swasta/Private		Jumlah/Total	
	2021/2022	2022/2023	2021/2022	2022/2023	2021/2022	2022/2023
(1)	(8)	(9)	(10)	(11)	(12)	(13)
Tomohon Selatan	-	-	-	-	-	-
Tomohon Tengah	-	-	12	12	12	12
Tomohon Timur	-	-	-	-	-	-
Tomohon Barat	-	-	-	-	-	-
Tomohon Utara	-	-	9	9	9	9
Kota Tomohon	-	-	21	21	21	21

Lanjutan Tabel/*Continued Table 4.1.4*

Kecamatan Subdistrict	Murid/Pupils					
	Negeri/Public		Swasta/Private		Jumlah/Total	
	2021/2022	2022/2023	2021/2022	2022/2023	2021/2022	2022/2023
(1)	(14)	(15)	(16)	(17)	(18)	(19)
Tomohon Selatan	-	-	-	-	-	-
Tomohon Tengah	-	-	141	-	141	-
Tomohon Timur	-	-	-	-	-	-
Tomohon Barat	-	-	-	-	-	-
Tomohon Utara	-	-	44	-	44	-
Kota Tomohon	-	-	185	-	184	-

Sumber/Source: Kementerian Agama, EMIS, Data Semester Ganjil/Ministry of Religious Affairs, EMIS, Odd semester report data

Tabel
Table 4.1.5

Jumlah Sekolah, Guru, dan Murid Sekolah Menengah Pertama (SMP) di Bawah Kementerian Pendidikan, Kebudayaan, Riset, dan Teknologi Menurut Kecamatan di Kota Tomohon, 2021/2022 dan 2022/2023
Number of Schools, Teachers, and Pupils in Junior High Schools Under The Ministry of Education, Culture, Research, and Technology by Subdistrict in Tomohon Municipality, 2021/2022 and 2022/2023

Kecamatan Subdistrict	Sekolah/Schools					
	Negeri/Public		Swasta/Private		Jumlah/Total	
	2021/2022	2022/2023	2021/2022	2022/2023	2021/2022	2022/2023
(1)	(2)	(3)	(4)	(5)	(6)	(7)
Tomohon Selatan	1	1	4	4	5	5
Tomohon Tengah	1	1	3	3	4	4
Tomohon Timur	-	-	4	4	4	4
Tomohon Barat	1	1	3	3	4	4
Tomohon Utara	1	1	4	4	5	5
Kota Tomohon	4	4	18	18	22	22

Lanjutan Tabel/*Continued Table* 4.1.5

Kecamatan Subdistrict	Guru ¹ /Teachers ¹					
	Negeri/Public		Swasta/Private		Jumlah/Total	
	2021/2022	2022/2023	2021/2022	2022/2023	2021/2022	2022/2023
(1)	(8)	(9)	(10)	(11)	(12)	(13)
Tomohon Selatan	21	35	30	13	51	48
Tomohon Tengah	40	64	56	37	96	101
Tomohon Timur	-	-	58	60	58	60
Tomohon Barat	16	22	36	31	52	53
Tomohon Utara	23	27	43	26	66	53
Kota Tomohon	102	148	223	167	323	315

Lanjutan Tabel/*Continued Table 4.1.5*

Kecamatan Subdistrict	Murid/Pupils					
	Negeri/Public		Swasta/Private		Jumlah/Total	
	2021/2022	2022/2023	2021/2022	2022/2023	2021/2022	2022/2023
(1)	(14)	(15)	(16)	(17)	(18)	(19)
Tomohon Selatan	460	417	273	216	733	633
Tomohon Tengah	878	908	832	534	1710	1442
Tomohon Timur	-	-	1129	1038	1129	1038
Tomohon Barat	216	191	505	1041	721	1232
Tomohon Utara	359	357	614	1606	973	1963
Kota Tomohon	1913	3353	3353	4435	5266	6308

Catatan/Note: ¹ Jumlah guru termasuk kepala sekolah dan guru/*The total of teachers including headmaster and teacher*
 Sumber/Source: Kementerian Pendidikan, Kebudayaan, Riset, dan Teknologi, data semester ganjil/*Ministry of Education, Culture, Research, and Technology, Basic Education Data System, odd semester report data*

Tabel
Table 4.1.6

Jumlah Sekolah, Guru, dan Murid Madrasah Tsanawiyah (MTs) di Bawah Kementerian Agama Menurut Kecamatan di Kota Tomohon, 2021/2022 dan 2022/2023
Number of Schools, Teachers, and Pupils in Madrasah Tsanawiyah (MTs) Under The Ministry of Religious Affairs by Subdistrict in Tomohon Municipality, 2021/2022 and 2022/2023

Kecamatan Subdistrict	Sekolah/Schools					
	Negeri/Public		Swasta/Private		Jumlah/Total	
	2021/2022	2022/2023	2021/2022	2022/2023	2021/2022	2022/2023
(1)	(2)	(3)	(4)	(5)	(6)	(7)
Tomohon Selatan	-	-	-	-	-	-
Tomohon Tengah	-	-	1	1	1	1
Tomohon Timur	-	-	-	-	-	-
Tomohon Barat	-	-	-	-	-	-
Tomohon Utara	-	-	1	1	1	1
Kota Tomohon	-	-	2	2	2	2

Lanjutan Tabel/*Continued Table* 4.1.6

Kecamatan Subdistrict	Guru/Teachers					
	Negeri/Public		Swasta/Private		Jumlah/Total	
	2021/2022	2022/2023	2021/2022	2022/2023	2021/2022	2022/2023
(1)	(8)	(9)	(10)	(11)	(12)	(13)
Tomohon Selatan	-	-	-	-	-	-
Tomohon Tengah	-	-	7	-	7	7
Tomohon Timur	-	-	-	-	-	-
Tomohon Barat	-	-	-	-	-	-
Tomohon Utara	-	-	12	-	12	10
Kota Tomohon	-	-	19	-	19	17

Lanjutan Tabel/*Continued Table 4.1.6*

Kecamatan Subdistrict	Murid/Pupils					
	Negeri/Public		Swasta/Private		Jumlah/Total	
	2021/2022	2022/2023	2021/2022	2022/2023	2021/2022	2022/2023
(1)	(14)	(15)	(16)	(17)	(18)	(19)
Tomohon Selatan	-	-	-	-	-	-
Tomohon Tengah	-	-	23	-	23	31
Tomohon Timur	-	-	-	-	-	-
Tomohon Barat	-	-	-	-	-	-
Tomohon Utara	-	-	21	-	21	28
Kota Tomohon	-	-	44	-	44	59

Catatan/Note:

Sumber/Source: Kementerian Agama, EMIS, Data Semester Ganjil/Ministry of Religious Affairs, EMIS, Odd semester report data

Tabel 4.1.7
Table

Jumlah Sekolah, Guru, dan Murid Sekolah Menengah Atas (SMA) di Bawah Kementerian Pendidikan, Kebudayaan, Riset, dan Teknologi Menurut Kecamatan di Kota Tomohon, 2021/2022 dan 2022/2023
Number of Schools, Teachers, and Pupils in Senior High School Under The Ministry of Education, Culture, Research, and Technology by Subdistrict in Tomohon Municipality, 2021/2022 and 2022/2023

Kecamatan Subdistrict	Sekolah/Schools					
	Negeri/Public		Swasta/Private		Jumlah/Total	
	2021/2022	2022/2023	2021/2022	2022/2023	2021/2022	2022/2023
(1)	(2)	(3)	(4)	(5)	(6)	(7)
Tomohon Selatan	1	1	1	1	2	2
Tomohon Tengah	-	-	2	2	2	2
Tomohon Timur	-	-	3	3	3	3
Tomohon Barat	1	1	-	-	1	1
Tomohon Utara	-	-	2	2	2	2
Kota Tomohon	2	2	8	8	10	10

Lanjutan Tabel/Continued Table 4.1.7

Kecamatan Subdistrict	Guru ¹ /Teachers ¹					
	Negeri/Public		Swasta/Private		Jumlah/Total	
	2021/2022	2022/2023	2021/2022	2022/2023	2021/2022	2022/2023
(1)	(8)	(9)	(10)	(11)	(12)	(13)
Tomohon Selatan	59	54	15	15	74	69
Tomohon Tengah	-	-	72	69	72	69
Tomohon Timur	-	-	40	40	40	40
Tomohon Barat	20	17	-	-	20	17
Tomohon Utara	-	-	42	41	42	41
Kota Tomohon	79	71	169	165	248	236

Lanjutan Tabel/*Continued Table 4.1.7*

Kecamatan Subdistrict	Murid/Pupils					
	Negeri/Public		Swasta/Private		Jumlah/Total	
	2021/2022	2022/2023	2021/2022	2022/2023	2021/2022	2022/2023
(1)	(14)	(15)	(16)	(17)	(18)	(19)
Tomohon Selatan	1147	-	66	-	1213	1296
Tomohon Tengah	-	-	1064	1041	1064	1041
Tomohon Timur	-	-	715	667	715	667
Tomohon Barat	105	-	-	-	105	-
Tomohon Utara	-	-	445	448	445	448
Kota Tomohon	1252	-	2290	2156	3542	3452

Catatan/Note: ¹ Jumlah guru termasuk kepala sekolah dan guru/*The total of teachers including headmaster and teacher*
 Sumber/Source: Kementerian Pendidikan, Kebudayaan, Riset, dan Teknologi, data semester ganjil/*Ministry of Education, Culture, Research, and Technology, Basic Education Data System, odd semester report data*

Tabel
Table 4.1.8

Jumlah Sekolah, Guru, dan Murid Sekolah Menengah Kejuruan (SMK) di Bawah Kementerian Pendidikan, Kebudayaan, Riset, dan Teknologi Menurut Kecamatan di Kota Tomohon, 2021/2022 dan 2022/2023
Number of Schools, Teachers, and Pupils in Vocational High Schools Under The Ministry of Education, Culture, Research, and Technology by Subdistrict in Tomohon Municipality, 2021/2022 and 2022/2023

Kecamatan Subdistrict	Sekolah/Schools					
	Negeri/Public		Swasta/Private		Jumlah/Total	
	2021/2022	2022/2023	2021/2022	2022/2023	2021/2022	2022/2023
(1)	(2)	(3)	(4)	(5)	(6)	(7)
Tomohon Selatan	-	-	-	-	-	-
Tomohon Tengah	-	-	5	5	5	5
Tomohon Timur	-	-	-	-	-	-
Tomohon Barat	1	1	-	-	1	1
Tomohon Utara	-	-	1	1	1	1
Kota Tomohon	1	1	6	6	7	7

Lanjutan Tabel/*Continued Table* 4.1.8

Kecamatan Subdistrict	Guru ¹ /Teachers ¹					
	Negeri/Public		Swasta/Private		Jumlah/Total	
	2021/2022	2022/2023	2021/2022	2022/2023	2021/2022	2022/2023
(1)	(8)	(9)	(10)	(11)	(12)	(13)
Tomohon Selatan	-	-	-	-	-	-
Tomohon Tengah	-	-	155	135	155	135
Tomohon Timur	-	-	-	-	-	-
Tomohon Barat	44	45	-	-	44	45
Tomohon Utara	-	-	15	11	15	11
Kota Tomohon	44	45	170	146	214	191

Lanjutan Tabel/*Continued Table 4.1.8*

Kecamatan Subdistrict	Murid/Pupils					
	Negeri/Public		Swasta/Private		Jumlah/Total	
	2021/2022	2022/2023	2021/2022	2022/2023	2021/2022	2022/2023
(1)	(14)	(15)	(16)	(17)	(18)	(19)
Tomohon Selatan	-	-	-	-	-	-
Tomohon Tengah	-	-	2730	1219	2730	1219
Tomohon Timur	-	-	-	-	-	-
Tomohon Barat	639	609	-	-	639	609
Tomohon Utara	-	-	58	62	58	62
Kota Tomohon	639	609	2788	1281	3427	1890

Catatan/Note: ¹ Guru yang mengajar di 2 sekolah atau lebih dihitung di masing-masing sekolah. Jumlah guru termasuk kepala sekolah dan guru/*The teacher who taught in two schools or more counted in every school. The total of teachers including headmaster and teacher*

Sumber/Source: Kementerian Pendidikan, Kebudayaan, Riset, dan Teknologi, data semester ganjil/*Ministry of Education, Culture, Research, and Technology, Basic Education Data System, odd semester report data*

Tabel
Table 4.1.9

Jumlah Sekolah, Guru, dan Murid Madrasah Aliyah (MA) di Bawah Kementerian Agama Menurut Kecamatan di Kota Tomohon, 2021/2022 dan 2022/2023
Number of Schools, Teachers, and Pupils in Madrasah Aliyah (MA) Under the Ministry of Religious Affairs by Subdistrict in Tomohon Municipality, 2021/2022 and 2022/2023

Kecamatan Subdistrict	Sekolah/Schools					
	Negeri/Public		Swasta/Private		Jumlah/Total	
	2021/2022	2022/2023	2021/2022	2022/2023	2021/2022	2022/2023
(1)	(2)	(3)	(4)	(5)	(6)	(7)
Tomohon Selatan	-	-	-	-	-	-
Tomohon Tengah	-	-	-	-	-	-
Tomohon Timur	-	-	-	-	-	-
Tomohon Barat	-	-	-	-	-	-
Tomohon Utara	-	-	1	1	1	1
Kota Tomohon	-	-	1	1	1	1

Lanjutan Tabel/*Continued Table 4.1.9*

Kecamatan Subdistrict	Guru/Teachers					
	Negeri/Public		Swasta/Private		Jumlah/Total	
	2021/2022	2022/2023	2021/2022	2022/2023	2021/2022	2022/2023
(1)	(8)	(9)	(10)	(11)	(12)	(13)
Tomohon Selatan	-	-	-	-	-	-
Tomohon Tengah	-	-	-	-	-	-
Tomohon Timur	-	-	-	-	-	-
Tomohon Barat	-	-	-	-	-	-
Tomohon Utara	-	-	9	9	9	9
Kota Tomohon	-	-	9	9	9	9

Lanjutan Tabel/*Continued Table 4.1.9*

Kecamatan Subdistrict	Murid/Pupils					
	Negeri/Public		Swasta/Private		Jumlah/Total	
	2021/2022	2022/2023	2021/2022	2022/2023	2021/2022	2022/2023
(1)	(14)	(15)	(16)	(17)	(18)	(19)
Tomohon Selatan	-	-	-	-	-	-
Tomohon Tengah	-	-	-	-	-	-
Tomohon Timur	-	-	-	-	-	-
Tomohon Barat	-	-	-	-	-	-
Tomohon Utara	-	-	35	36	35	36
Kota Tomohon	-	-	-	-	-	-

Catatan/Note: ...

Sumber/Source: Kementerian Agama, EMIS, Data Semester Ganjil/Ministry of Religious Affairs, EMIS, Odd semester report data

Tabel 4.1.10 Jumlah Desa¹/Kelurahan yang Memiliki Fasilitas Sekolah Menurut Kecamatan dan Tingkat Pendidikan di Kota Tomohon, 2020–2022
Number of Villages¹/Kelurahan Having Educational Facilities by Subdistrict and Educational Level in Tomohon Municipality, 2020–2022

Kecamatan Subdistrict	SD Primary School		
	2020	2021	2022
(1)	(2)	(3)	(4)
Tomohon Selatan	10	10	10
Tomohon Tengah	7	7	7
Tomohon Timur	4	4	4
Tomohon Barat	8	8	8
Tomohon Utara	10	10	10
Kota Tomohon	39	39	39

Lanjutan Tabel/*Continued Table* 4.1.10

Kecamatan Subdistrict	SMP Junior High School		
	2020	2021	2022
(1)	(5)	(6)	(7)
Tomohon Selatan	5	5	5
Tomohon Tengah	4	4	4
Tomohon Timur	3	3	3
Tomohon Barat	4	4	4
Tomohon Utara	6	6	6
Kota Tomohon	22	22	22

Lanjutan Tabel/*Continued Table* 4.1.10

Kecamatan Subdistrict	SMA Senior High School		
	2020	2021	2022
(1)	(8)	(9)	(10)
Tomohon Selatan	2	1	1
Tomohon Tengah	1	1	2
Tomohon Timur	3	3	2
Tomohon Barat	1	1	1
Tomohon Utara	3	3	3
Kota Tomohon	10	9	9

Lanjutan Tabel/*Continued Table* 4.1.10

Kecamatan Subdistrict	SMK Vocational School		
	2020	2021	2022
(1)	(11)	(12)	(13)
Tomohon Selatan	-	-	-
Tomohon Tengah	3	3	3
Tomohon Timur	-	-	-
Tomohon Barat	1	1	1
Tomohon Utara	1	1	1
Kota Tomohon	5	5	6

Lanjutan Tabel/Continued Table 4.1.10

Kecamatan Subdistrict	Perguruan Tinggi University		
	2020	2021	2022
(1)	(14)	(15)	(16)
Tomohon Selatan	3	2	2
Tomohon Tengah	4	4	4
Tomohon Timur	1	-	-
Tomohon Barat	-	-	-
Tomohon Utara	2	2	2
Kota Tomohon	10	8	8

Catatan/Note: ¹ Desa pada tabel ini termasuk Unit Permukiman Transmigrasi (UPT) yang masih dibina oleh kementerian terkait dan nagari di Provinsi Sumatera Barat/Villages in this table include Transmigration Settlement Unit which is still fostered by the relevant ministries and the nagari in the Province of Sumatera Barat

Sumber/Source: BPS, Pendataan Potensi Desa (Podes)/ BPS-Statistics Indonesia, Village Potential Data Collection

Tabel
Table 4.1.11

Angka Partisipasi Murni (APM) dan Angka Partisipasi Kasar (APK) Menurut Jenjang Pendidikan di Kota Tomohon, 2021 dan 2022
Net Enrollment Rate and Gross Enrollment Ratio by Educational Level in Tomohon Municipality, 2021 and 2022

Jenjang Pendidikan <i>Educational Level</i>	Angka Partisipasi Murni (APM) <i>Net Enrollment Rate</i>		Angka Partisipasi Kasar (APK) <i>Gross Enrollment Ratio</i>	
	2021	2022	2021	2022
(1)	(2)	(3)	(4)	(5)
SD/MI/Sederajat <i>Primary School</i>	88,16	88,90	101,32	100,31
SMP/MTs/ Sederajat <i>Lower Secondary School</i>	81,92	81,93	111,17	107,88
SMA/SMK/MA/Sederajat <i>Upper Secondary School</i>	71,33	72,49	89,47	94,43

Catatan/Note: ...

Sumber/Source: BPS, Survei Sosial Ekonomi Nasional (Susenas)/BPS-Statistics Indonesia, National Socioeconomic Survey

Tabel 4.1.12 **Persentase Penduduk Berumur 15 Tahun ke Atas yang Melek Huruf Menurut Kelompok Umur di Kota Tomohon, 2021 dan 2022**
Percentage of Literate People Aged 15 Years and Over by Age Group in Tomohon Municipality, 2021 and 2022

Kelompok Umur Age Group	2021	2022
(1)	(2)	(3)
15–19	100,00	100,00
20–24	100,00	100,00
25–29	100,00	100,00
30–34	100,00	100,00
35–39	100,00	100,00
40–44	100,00	100,00
45–49	100,00	100,00
50+	100,00	99,72
Jumlah/Total	100,00	99,90
15–24	100,00	100,00
15–44	100,00	100,00
15+	100,00	99,90
45+	100,00	99,78

Catatan/Note: ...

Sumber/Source: BPS, Survei Sosial Ekonomi Nasional (Susenas)/BPS-Statistics Indonesia, National Socioeconomic Survey

4.2 KESEHATAN HEALTH

Tabel 4.2.1 **Jumlah Desa¹/Kelurahan Yang Memiliki Sarana Kesehatan Menurut Kecamatan di Kota Tomohon, 2020–2022**
Table **Number of Villages¹/Kelurahan Having Health Facilities by Subdistrict in Tomohon Municipality, 2020–2022**

Kecamatan Subdistrict	Rumah Sakit Hospital		
	2020	2021	2022
(1)	(2)	(3)	(4)
Tomohon Selatan	1	1	1
Tomohon Tengah	2	2	2
Tomohon Timur	-	-	-
Tomohon Barat	-	-	-
Tomohon Utara	-	-	-
Kota Tomohon	3	3	3

Lanjutan Tabel/*Continued Table* 4.2.1

Kecamatan <i>Subdistrict</i>	Rumah Sakit Bersalin <i>Maternity Hospital</i>		
	2020	2021	2022
(1)	(5)	(6)	(7)
Tomohon Selatan	-	-	-
Tomohon Tengah	-	-	-
Tomohon Timur	-	-	-
Tomohon Barat	-	-	-
Tomohon Utara	-	-	-
Kota Tomohon	-	-	-

Lanjutan Tabel/*Continued Table* 4.2.1

Kecamatan <i>Subdistrict</i>	Poliklinik <i>Polyclinic</i>		
	2020	2021	2022
(1)	(8)	(9)	(10)
Tomohon Selatan	-	-	-
Tomohon Tengah	1	1	1
Tomohon Timur	-	-	1
Tomohon Barat	-	-	-
Tomohon Utara	-	-	-
Kota Tomohon	1	1	2

Lanjutan Tabel/*Continued Table 4.2.1*

Kecamatan <i>Subdistrict</i>	Puskesmas <i>Public Health Center</i>		
	2020	2021	2022
(1)	(11)	(12)	(13)
Tomohon Selatan	2	2	2
Tomohon Tengah	1	1	1
Tomohon Timur	1	1	1
Tomohon Barat	1	1	1
Tomohon Utara	2	2	2
Kota Tomohon	7	7	7

Lanjutan Tabel/*Continued Table 4.2.1*

Kecamatan <i>Subdistrict</i>	Puskesmas Pembantu <i>Subsidiary of Public Health Center</i>		
	2020	2021	2022
(1)	(14)	(15)	(16)
Tomohon Selatan	6	9	7
Tomohon Tengah	5	2	6
Tomohon Timur	3	4	4
Tomohon Barat	6	6	4
Tomohon Utara	8	8	7
Kota Tomohon	28	29	28

Lanjutan Tabel/Continued Table 4.2.1

Kecamatan Subdistrict	Apotek Pharmacy		
	2020	2021	2022
(1)	(17)	(18)	(19)
Tomohon Selatan	3	3	5
Tomohon Tengah	4	4	7
Tomohon Timur	1	1	4
Tomohon Barat	2	1	2
Tomohon Utara	3	2	4
Kota Tomohon	13	11	22

Catatan/Note: ¹ Desa pada tabel ini termasuk Unit Permukiman Transmigrasi (UPT) yang masih dibina oleh kementerian terkait dan nagari di Provinsi Sumatera Barat/Villages in this table include Transmigration Settlement Unit which is still fostered by the relevant ministries and the nagari in the Province of Sumatera Barat

Sumber/Source: BPS, Pendataan Potensi Desa (Podes)/BPS-Statistics Indonesia, Village Potential Data Collecting

Tabel 4.2.2
Table

Jumlah Tenaga Kesehatan Menurut Unit Kerja dan Sarana Pelayanan Kesehatan di Kota Tomohon, 2022
Number of Health Personal by Subdistrict in Tomohon Municipality, 2022

Unit Kerja Regancy/City		Dokter Doctor	Ahli Gizi Nutrition	Tenaga Keperawatan Nursing Worker	Tenaga Kebidanan Midwifery Worker	Tenaga Kefarmasian Pharmaceutical Worker
(1)	(2)	(3)	(4)	(5)	(6)	
1	PKM Kakaskasen	5	2	10	3	
2	PKM Tinoor	4	2	8	4	
3	PKM Lansot	5	2	10	1	
4	PKM Pangolombian	4	2	7	1	
5	PKM Rurukan	5	1	9	1	
6	PKM Taratara	4	1	8	3	
7	PKM Matani	4	2	11	3	
8	Instalasi Farmasi	-	-	-	8	
9	Dinas Kesehatan	-	1	1	10	
10	Rumah Sakit	67	32	51	52	
Kota Tomohon		98	45	115	86	35

Catatan/Note: Puskesmas yang teregistrasi/Registered Public Health Center

Sumber/Source: Dinas Kesehatan Kota Tomohon

Tabel
Table 4.2.3

Jumlah Dokter Spesialis, Dokter Umum dan Dokter Gigi menurut Sarana Pelayanan Kesehatan di Kota Tomohon, 2022
Number of Specialist Doctor, Generalist Doctor and Dentist by Type of Health Facility in Tomohon Municipality, 2022

Unit Kerja Work Unit	Dokter Spesialis Specialist Doctor	Dokter Umum Generalist Doctor	Dokter Gigi Dentist
(1)	(2)	(3)	(4)
Puskesmas Public Health Center	-	31	5
Rumah Sakit Hospital	65	67	6
Institusi Diknakes/Diklat Regional Health and Social service Institution	-	-	-
Sarana Kesehatan Lain Other Health Facilities	-	-	-
Dinas Kesehatan dan Sosial Regional Health and Social Office	-	-	-
Jumlah/Total	65	97	11

Catatan/Note: Puskesmas yang teregistrasi/Registered Public Health Center

Sumber/Source: Dinas Kesehatan Kota Tomohon/National Socioeconomic Survey

Tabel 4.2.4
Table

Jumlah Rumah Sakit Umum, Rumah Sakit Khusus, dan Puskesmas Menurut Kecamatan di Kota Tomohon, 2021 dan 2022
Number of General Hospital, Specialized Hospital, and Public Health Center by Subdistrict in Tomohon Municipality 2021 and 2022

Kecamatan Subdistrict	Rumah Sakit Umum General Hospital		Rumah Sakit Khusus Specialized Hospital	
	2021	2022	2021	2022
(1)	(2)	(3)	(4)	(5)
Tomohon Selatan	1	-	-	-
Tomohon Tengah	2	-	-	-
Tomohon Timur	-	-	-	-
Tomohon Barat	-	-	-	-
Tomohon Utara	-	-	-	-
Kota Tomohon	3	-	-	-

Lanjutan Tabel/Continued Table 4.2.4

Kecamatan Subdistrict	Puskesmas ¹ Rawat Inap Public Health Center ¹ with Inpatient Care		Puskesmas ¹ Non Rawat Inap Public Health Center ¹ without Inpatient Care	
	2021	2022	2021	2022
(1)	(6)	(7)	(8)	(9)
Tomohon Selatan	1	1	1	1
Tomohon Tengah	1	1	-	-
Tomohon Timur	1	1	-	-
Tomohon Barat	1	1	-	-
Tomohon Utara	1	1	1	1
Kota Tomohon	5	5	2	2

Catatan/Note: ¹ Puskesmas yang teregistrasi/Registered Public Health Center

Sumber/Source: ...

4.3 AGAMA DAN SOSIAL LAINNYA RELIGION AND OTHER SOCIAL AFFAIRS

Tabel 4.3.1 **Jumlah Penduduk Menurut Kecamatan dan Agama yang Dianut di Kota Tomohon, 2022**
Table 4.3.1 **Population by Subdistrict and Religion in Tomohon Municipality, 2022**

Kecamatan Subdistrict	Islam	Protestan Protestant	Katolik Catholic	Hindu	Budha Buddha	Lainnya Others
(1)	(2)	(3)	(4)	(5)	(6)	(7)
Tomohon Selatan	1951	18289	4932	8	5	-
Tomohon Tengah	568	14320	4008	-	20	-
Tomohon Timur	411	7826	2752	2	25	-
Tomohon Barat	117	9766	7189	-	1	-
Tomohon Utara	737	23436	4603	18	29	7
Kota Tomohon	3784	73637	23484	28	80	7

Sumber/Source: Dinas Kependudukan dan Pencatatan Sipil Kota Tomohon/ Tomohon City and Civil Registry Office

Population

Tabel 4.3.2 Jumlah Tempat Peribadatan Menurut Kecamatan di Kota Tomohon, 2022
Table 4.3.2 Number of Places of Worship by Subdistrict in Tomohon Municipality, 2022

Kecamatan Subdistrict	Masjid Mosque	Mushola Pray Room	Gereja Protestan Protestant Church	Gereja Katholik Catholic Church	Pura Temple	Vihara
(1)	(2)	(3)	(4)	(5)	(6)	(7)
Tomohon Selatan	1	-	29	6	-	-
Tomohon Tengah	1	-	19	2	-	-
Tomohon Timur	-	1	13	4	-	-
Tomohon Barat	-	-	6	2	-	-
Tomohon Utara	1	-	23	6	-	2
Kota Tomohon	3	1	90	20	-	2

Sumber/Source: Kementerian Agama Kota Tomohon/ Ministry of Religion of Tomohon Municipality

Tabel
Table 4.3.3

**Jumlah Desa¹/Kelurahan yang Mengalami Bencana Alam²
Menurut Kecamatan di Kota Tomohon, 2020–2022**
**Number of Villages¹/Kelurahan that Had Natural Disaster²
by Subdistrict in Tomohon Municipality, 2020–2022**

Kecamatan Subdistrict	Banjir/Flood		
	2020	2021	2022
(1)	(2)	(3)	(4)
Tomohon Selatan	0	0	3
Tomohon Tengah	0	0	0
Tomohon Timur	1	1	1
Tomohon Barat	0	0	0
Tomohon Utara	0	0	4
Kota Tomohon	1	1	8

Lanjutan Tabel/*Continued Table* 4.3.3

Kecamatan Subdistrict	Gempa Bumi/ <i>Earthquake</i>		
	2020	2021	2022
(1)	(5)	(6)	(7)
Tomohon Selatan	-	-	-
Tomohon Tengah	-	-	-
Tomohon Timur	-	-	-
Tomohon Barat	-	-	-
Tomohon Utara	-	-	-
Kota Tomohon	-	-	-

Lanjutan Tabel/*Continued Table* 4.3.3

Kecamatan <i>Subdistrict</i>	Tanah Longsor/ <i>Landslide</i>		
	2020	2021	2022
(1)	(8)	(9)	(10)
Tomohon Selatan	-	-	5
Tomohon Tengah	-	-	0
Tomohon Timur	-	1	3
Tomohon Barat	-	-	3
Tomohon Utara	1	2	9
Kota Tomohon	1	3	20

Sumber/*Source*: Badan Penanggulangan Bencana Daerah Kota Tomohon

4.4 KEMISKINAN POVERTY

Tabel 4.4.1 **Garis Kemiskinan, Jumlah, dan Persentase Penduduk Miskin di Kota Tomohon, 2015–2022**
Poverty Line, Number, and Percentage of Poor People in Tomohon Municipality 2015–2022

Tahun Year	Garis Kemiskinan (rupiah/kapita/bulan) Poverty Line (rupiah/capita/month)	Jumlah Penduduk Miskin (ribu) Number of Poor People (thousand)	Persentase Penduduk Miskin Percentage of Poor People
(1)	(2)	(3)	(4)
2015	313.236	6,63	6,78
2016	336.266	6,63	6,56
2017	354.635	6,69	6,47
2018	363.856	6,25	5,95
2019	394.584	5,99	5,62
2020	422.746	6,06	5,60
2021	440.680	6,18	5,69
2022	461.424	5,79	5,26

Catatan/Note: ...

Sumber/Source: BPS, Survei Sosial Ekonomi Nasional Maret/BPS-Statistics Indonesia, March National Socioeconomic Survey

Tabel
Table 4.4.2

Indeks Kedalaman Kemiskinan dan Indeks Keparahan Kemiskinan di Kota Tomohon, 2015–2022
Poverty Gap Index and Poverty Severity Index in Tomohon Municipality, 2015–2022

Tahun Year	Indeks Kedalaman Kemiskinan Poverty Gap Index	Indeks Keparahan Kemiskinan Poverty Severity Index
(1)	(2)	(3)
2015	1,36	0,46
2016	1,01	0,24
2017	0,88	0,2
2018	1,25	0,38
2019	0,78	0,21
2020	0,96	0,25
2021	0,94	0,21
2022		

Catatan/Note: ...

Sumber/Source: BPS, Survei Sosial Ekonomi Nasional Maret/BPS-Statistics Indonesia, March National Socioeconomic Survey

Pertanian, Kehutanan, Peternakan, dan Perikanan

Produksi Tanaman Hias



Krisan 5.280.000
Tangkai



Herbras 27.101
Tangkai



Mawar 9.500
Tangkai



Gladiol 120.000
Tangkai



Aster 215.000
Tangkai

PENJELASAN TEKNIS

1. Lahan sawah adalah lahan pertanian yang berpetak-petak dan dibatasi oleh pematang (galengan), saluran untuk menahan/ menyalurkan air, yang biasanya ditanami padi sawah tanpa memandang dari mana diperoleh atau status lahan tersebut. Lahan yang dimaksud termasuk lahan yang terdaftar di Pajak Bumi Bangunan, luran Pembangunan Daerah, lahan bengkok, lahan serobotan, lahan rawa yang ditanami padi dan lahan bekas tanaman tahunan yang telah dijadikan sawah, baik yang ditanami padi, palawija atau tanaman semusim lainnya.
2. Data pokok tanaman pangan yang dikumpulkan adalah luas panen dan produktivitas (hasil per hektar). Produksi tanaman pangan merupakan hasil perkalian antara luas panen dengan produktivitas. Pengumpulan data luas panen dilakukan setiap bulan dengan pendekatan area kecamatan di seluruh wilayah Indonesia. Pengumpulan data produktivitas dilakukan melalui pengukuran langsung pada plot ubinan berukuran $2\frac{1}{2}$ m x $2\frac{1}{2}$ m. Pengumpulan data produktivitas dilakukan setiap subround (empat bulanan) pada waktu panen petani.

TECHNICAL NOTES

1. *Wetland is agricultural land that separated by small dykes to resist water, where the main crop is usually wetland paddy without considering where it is got from or the status of the land. It includes the land that is registered at land income tax office, regional development contribution, 'bengkok' land, illegal ownership, swamps for rice cultivation, and annual crop land mark that has been used as rice field, which are both planted with paddy, secondary crops or the other seasonal crops.*
2. *The main food crops data collected consists of harvested area and productivity (yield per hectare). Food crops production is generated by harvested area multiplied by productivity. The harvested area data is collected every month using sub district area approach in all sub district in Indonesia. The productivity data collection is conducted by a direct measurement in $2\frac{1}{2}$ m x $2\frac{1}{2}$ m crop cutting plot. The productivity measurement is conducted in every subround (four monthly) at the time when farmers are harvesting their crops.*

3. Data produksi padi dan palawija yang disajikan adalah dalam kualitas: gabah kering giling (padi), pipilan kering (jagung), biji kering (kedelai dan kacang tanah), dan umbi basah (ubi kayu dan ubi jalar).
 4. Tanaman sayuran semusim adalah tanaman sumber vitamin, garam mineral dan lain-lain yang dikonsumsi dari bagian tanaman yang berupa daun, bunga, buah, dan umbinya, yang berumur kurang dari satu tahun.
 5. Tanaman buah-buahan semusim adalah tanaman sumber vitamin, garam mineral, dan lain-lain yang dikonsumsi dari bagian tanaman yang berupa buah, berumur kurang dari satu tahun, tidak berbentuk pohon/rumpun tetapi menjalar dan berbatang lunak.
 6. Tanaman buah-buahan tahunan adalah tanaman sumber vitamin, garam mineral, dan lain-lain yang dikonsumsi dari bagian tanaman yang berupa buah dan merupakan tanaman tahunan.
 7. Tanaman sayuran tahunan adalah tanaman sumber vitamin, garam mineral, dan lain-lain yang dikonsumsi dari bagian tanaman yang berupa daun dan atau buah yang berumur lebih dari satu tahun.
3. *Production of paddy and secondary crops data are presented in the form of: dry unhusked rice (paddy), dry loose maize (maize), dry shells crops (soybeans and peanuts), and fresh roots (cassava and sweet potatoes).*
 4. *Seasonal vegetable plants are plants which are the sources of vitamin, mineral salt, etc, consumed from the part of the plant in the form of leaf, flower, fruit, and root with the age of less than one year.*
 5. *Seasonal fruit plants are plants which are the sources of vitamin, mineral salt, etc, consumed from the part of the plant in the form of fruits. These plants are creeps with the age of less than one year.*
 6. *Annual fruit plants are plants which are the sources of vitamin, contained mineral salt, etc, consumed from the part of plant in the form of fruit and more than one year of age.*
 7. *Annual vegetable plants are plants which are the sources of vitamin, contained mineral salt, etc, consumed from the part of the plant in the form of vegetable and more than one year of age.*

8. Tanaman biofarmaka adalah tanaman yang bermanfaat untuk obat-obatan, kosmetik, dan kesehatan yang dikonsumsi atau digunakan dari bagian-bagian tanaman seperti daun, batang, buah, umbi (rimpang) ataupun akar.
9. Tanaman hias adalah tanaman yang mempunyai nilai keindahan baik bentuk, warna daun, tajuk maupun bunganya, sering digunakan untuk penghias pekarangan dan lain sebagainya.
10. Luas panen tanaman hortikultura adalah luas tanaman sayuran, buah-buahan, biofarmaka, dan tanaman hias yang diambil hasilnya/dipanen pada periode pelaporan.
11. Luas panen untuk tanaman sayuran adalah luas tanaman yang dipanen sekaligus/habis/dibongkar dan luas tanaman yang dipanen berkali-kali (lebih dari satu kali)/belum habis.
12. Tanaman yang dipanen sekaligus/habis/dibongkar adalah tanaman yang sehabis panen langsung dibongkar/dicabut, terdiri dari bawang merah, bawang putih, bawang daun, kentang, kol/kubis, kembang kol, petsai/sawi, wortel, lobak, dan kacang merah.
8. *Medicinal plants are plants which are useful for medicine. It is consumed from part of the plant such as leaf, flower, fruit, tuber, and root.*
9. *Ornamental plants are plants which have a beauty value, either in shape, colour of leaf or crown of flower, and they are often used as a yard decorator.*
10. *Harvested area of horticulture is area which vegetable, fruit, medicinal and ornamental plant of crop harvested during the period of report.*
11. *Harvested area of vegetables is area of entirely plant harvested/ demolished and plant harvested several times/ undemolished.*
12. *Entirely plants harvested/ demolished are plants usually harvested once and demolished to be substituted by other plants, consisting of: shallots, garlic, leeks, potato, cabbage, cauli flower, mustard green, carrots, chinese radish, and red kidney beans.*

13. Tanaman yang dipanen berkali-kali (lebih dari satu kali)/belum habis adalah tanaman yang pemanenannya lebih dari satu kali dan biasanya dibongkar apabila panen terakhir sudah tidak memadai lagi, terdiri dari: kacang panjang, cabe besar, cabe rawit, jamur, tomat, terung, buncis, ketimun, labu siam, kangkung, bayam, melon, semangka, dan blewah.
 14. Produksi hortikultura adalah hasil menurut bentuk produk dari setiap tanaman sayuran, buah-buahan, biofarmaka dan tanaman hias yang diambil berdasarkan luas yang dipanen/tanaman yang menghasilkan pada bulan/triwulan laporan.
13. *Plants harvested several times/undemolished are plants usually harvested more than once and demolished in the case that the last harvest was economically not profitable. They consist of : yard long beans, chili, small chili, mushroom, tomatoes, egg plant, frech beans, cucumber, pumpkin/chajota, swamp cabbage, spinach, melon, watermelon, and blewah .*
 14. *Horticulture production is the standard production quantity form of vegetable, fruit, medicinal and ornamental plant based on harvested area/the number of production plants reported monthly/quarterly.*

ULASAN

Pada tahun 2022 produksi cabai besar di Kota Tomohon sebesar 7.921 kuintal. Produksi terbesar terdapat di kecamatan Tomohon Utara yaitu sebanyak 4.635 kuintal.

Kota Tomohon terkenal sebagai Kota Bunga di Sulawesi Utara. Produksi Bunga paling besar terdapat di Kecamatan Tomohon Utara. Bunga Krisan merupakan bunga yang paling banyak dipanen dengan luas panen 15.000 dan produksi sebesar 5.280.000 tangkai.

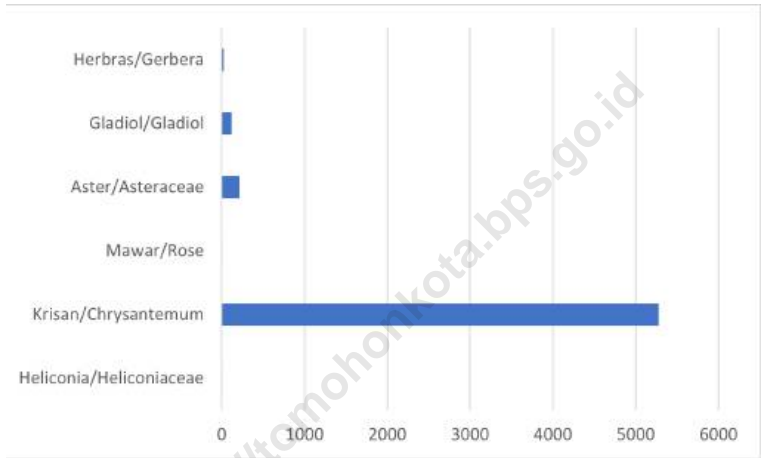
DESCRIPTION

In 2022, the production of large chilies in Tomohon City is 7.921 quintals. The largest production is in Tomohon Utara sub-district, which is 8,075 quintals.

Tomohon City is famous as the City of Flowers in North Sulawesi. The biggest flower production is in North Tomohon District. Chrysanthemum flowers are the most widely harvested flower with a harvest area of 15,000 and a production of 5.280,000 stalks.

<https://tomohonkota.com>

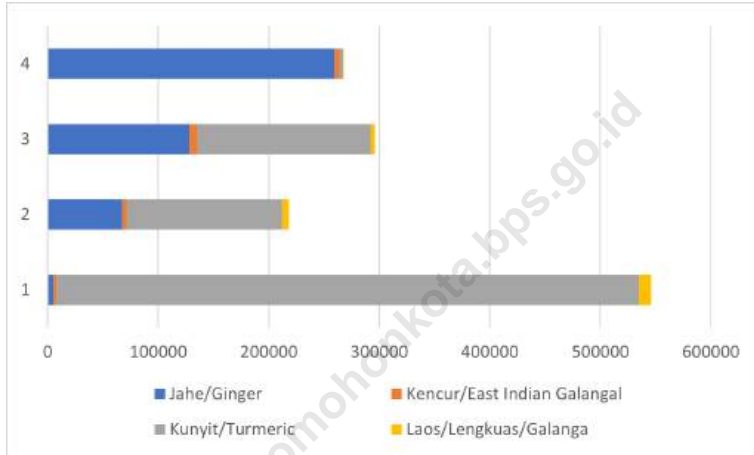
Gambar 5.1 **Produksi Tanaman Sayuran Menurut Jenis Tanaman di Kota Tomohon (kuintal), 2022**
Figures **Production of Seasonal Vegetables by Kind of Plant in Tomohon Municipality (quintal), 2022**



Sumber/Source : BPS, Statistik Pertanian Hortikultura SPH-SBS/BPS-Statistics Indonesia, Agricultural Statistic for Horticulture SPH-SBS

Gambar
Figures 5.2

Produksi Buah–Buahan Tahunan Menurut Jenis Tanaman di Kota Tomohon (kuintal), 2022
Production of Annual Fruits by Kind of Plant in Tomohon Municipality (kuintal), 2022



Sumber/Source : BPS, Statistik Pertanian Hortikultura SPH-SBS/BPS-Statistics Indonesia, Agricultural Statistic for Horticulture SPH-SBS.

5.1 HORTIKULTURA
HORTICULTURE

Tabel 5.1.1 **Luas Panen Tanaman Sayuran Menurut Kecamatan dan Jenis Tanaman di Kota Tomohon (ha), 2021 dan 2022^x**
Table 5.1.1 **Harvested Area of Vegetables by Subdistrict and Kind of Plant in Tomohon Municipality (ha), 2021 and 2022^x**

Kecamatan Subdistrict	Bawang Daun/ Scallion		Cabai Besar Chili/Big Chili	
	2021	2022 ^x	2021	2022 ^x
(1)	(2)	(3)	(4)	(5)
Tomohon Selatan	30	16,66	25	72,50
Tomohon Tengah	26	30,15	14	41,40
Tomohon Timur	59	46,60	4	2,10
Tomohon Barat	13	7,08	2	-
Tomohon Utara	43	39,90	60	185,40
Kota Tomohon	171	140,39	105	301,40

Lanjutan Tabel/*Continued Table 5.1.1*

Kecamatan Subdistrict	Cabai Rawit Chili/Cayenne Pepper		Labu Siam/ Chayote	
	2021	2022*	2021	2022*
(1)	(6)	(7)	(8)	(9)
Tomohon Selatan	39	172,75	...	133,60
Tomohon Tengah	27	74,40	...	140,80
Tomohon Timur	24	59,20	...	58,50
Tomohon Barat	51	70,64	...	13,80
Tomohon Utara	57	154,60	...	138,10
Kota Tomohon	198	531,59	...	484,80

Lanjutan Tabel/Continued Table 5.1.1

Kecamatan Subdistrict	Kubis Cabbage		Tomat Tomato	
	2021	2022*	2021	2022*
(1)	(10)	(11)	(12)	(13)
Tomohon Selatan	4	1,90	5	7,70
Tomohon Tengah	31	33,60	11	12,50
Tomohon Timur	461	417,00	1	0,40
Tomohon Barat	-	0,70	9	-
Tomohon Utara	26	31,00	11	14,90
Kota Tomohon	521	484,20	37	35,50

Lanjutan Tabel/*Continued Table* 5.1.1

Kecamatan Subdistrict	Terong/ eggplant		Wortel/Carrot		Petsai/Chinese Cabbage	
	2021	2022 ^x	2021	2022 ^x	2021	2022 ^x
(1)	(14)	(15)	(16)	(17)	(18)	(19)
Tomohon Selatan	...	65,56	8	2,31	3	-
Tomohon Tengah	...	120	18	21,60	27	32
Tomohon Timur	...	131,50	397	369,30	302	296,30
Tomohon Barat	...	4,58	-	-	-	6,80
Tomohon Utara	...	130,10	5	3,50	38	62,05
Kota Tomohon	...	451,74	428	396,71	370	397,15

Sumber/Source: BPS, Statistik Pertanian Hortikultura SPH-SBS/BPS-Statistics Indonesia, Agricultural Statistic for Horticulture SPH-SBS

Tabel 5.1.2 **Produksi Tanaman Sayuran Menurut Kecamatan dan Jenis Tanaman di Kota Tomohon (kuintal), 2021 dan 2022^x**
Production of Vegetables by Subdistrict and Kind of Plant in Tomohon Municipality (quintal), 2021 and 2022^x

Kecamatan Subdistrict	Bawang Daun Scallion		Cabai Besar Chili/Big Chili	
	2021	2022 ^x	2021	2022 ^x
(1)	(2)	(3)	(4)	(5)
Tomohon Selatan	2 228	1.249,50	4 755	2.164,50
Tomohon Tengah	3 696	4.221	1 740	1.027,50
Tomohon Timur	8 232	6.542	500	94,50
Tomohon Barat	1 780	991,20	440	-
Tomohon Utara	6 020	5.586	8 075	4.635,00
Kota Tomohon	21 956	18.571,70	15 510	7.921,50

Lanjutan Tabel/*Continued Table* 5.1.2

Kecamatan Subdistrict	Cabai Rawit <i>Chili/Cayenne Pepper</i>		Labu Siam/ <i>Chatote</i>	
	2021	2022*	2021	2022*
(1)	(6)	(7)	(8)	(9)
Tomohon Selatan	3 286	3.109,50	...	45.950
Tomohon Tengah	2 838	1.339,20	...	41.525
Tomohon Timur	2 494	1.065,60	...	11.700
Tomohon Barat	4 118	1.396,68	...	4.730
Tomohon Utara	5 940	2.742,30	...	35.475
Kota Tomohon	18 676	9.653,28	...	139.380

Lanjutan Tabel/*Continued Table 5.1.2*

Kecamatan Subdistrict	Kubis Cabbage		Tomat Tomato	
	2021	2022 ^a	2021	2022 ^a
(1)	(10)	(11)	(12)	(13)
Tomohon Selatan	1 200	570	1 140	924
Tomohon Tengah	9 240	10.080	2 586	1.628
Tomohon Timur	69 150	62.550	290	58
Tomohon Barat	-	105	2 280	-
Tomohon Utara	7 650	9.300	2 830	1.871
Kota Tomohon	87 240	82.605	9 126	4.481

Lanjutan Tabel/*Continued Table* 5.1.2

Kecamatan Subdistrict	Terong/ Eggplant		Wortel/Carrot		Petai/Chinese Cabbage	
	2021	2022 ^x	2021	2022 ^x	2021	2022 ^x
(1)	(14)	(15)	(16)	(17)	(18)	(19)
Tomohon Selatan	...	9.335	1 600	462	600	-
Tomohon Tengah	...	17.484	3 350	4.320	5 469	6.400
Tomohon Timur	...	18.232	79 400	73.860	45 300	44.445
Tomohon Barat	...	687	-	-	-	1.360
Tomohon Utara	...	19.059	1000	700	7 600	12.410
Kota Tomohon	...	64.797	85 350	79.342	58 960	64.615

Sumber/Source: BPS, Statistik Pertanian Hortikultura SPH-SBS/BPS-Statistics Indonesia, Agricultural Statistic for Horticulture SPH-SBS

Tabel
Table 5.1.3

Luas Panen Tanaman Sayuran dan Buah-buahan Semusim Menurut Jenis Tanaman di Kota Tomohon (ha), 2019–2022
Harvested Area of Seasonal Vegetables and Fruits by Kind of Plant in Tomohon Municipality (ha), 2019–2022

Jenis Tanaman Kind of Plants	2019	2021	2022 ^x
(1)	(2)	(3)	(4)
Sayuran/Vegetables:			
Bawang Daun/ Scallion	215	171	140,39
Kentang/Potato	4,10
Bayam/ Spinach	79	45	57,10
Buncis/ string bean	58	44	78,86
Cabai Besar/ Chili/Big chili	84	105	301,40
Cabai Rawit/ Chili/Cayenne Pepper	248	198	531,59
Kacang Panjang/ Long Beans	44	30	-
Kangkung/ Water Spinach	42	46	156,24
Kembang Kol/ Cauliflower	102	82	57,55
Ketimun/ Cucumber	54	31	48,29
Kubis/ Cabbage	347	521	484,20
Labu Siam/ Chayote	79	125	484,80
Petsai/Sawi/ Chinese Cabbage/mustard green	306	370	397,71
Terung/ Eggplant	90	139	451,74
Tomat/ Tomato	56	37	35,50
Wortel/ Carrot	309	428	396,71

Sumber/Source: BPS, Statistik Pertanian Hortikultura SPH-SBS/BPS-Statistics Indonesia, Agricultural Statistic for Horticulture SPH-SBS

Tabel
Table 5.1.4**Produksi Tanaman Sayuran dan Buah-buahan Semusim Menurut Jenis Tanaman di Kota Tomohon (kuintal), 2019–2022*****Production of Seasonal Vegetables and Fruits by Kind of Plant in Tomohon Municipality (quintal), 2019–2022***

Jenis Tanaman <i>Kind of Plants</i>	2019	2021	2022
(1)	(2)	(3)	(4)
Sayuran/Vegetables:			
<i>Bawang Daun/ Scallion</i>	29 365	21 956	18.571,70
<i>Kentang/Potato</i>	520,00
<i>Bayam/ Spinach</i>	6 460	2 698	1.427,50
<i>Buncis/ string bean</i>	14 055	7 944	7.327,85
<i>Cabai Besar/ Chili/Big chili</i>	22 405	15 510	7.921,50
<i>Cabai Rawit/ Chili/Cayenne Pepper</i>	73 930	18 676	9.653,28
<i>Kacang Panjang/ Long Beans</i>	15 625	5 613	-
<i>Kangkung/ Water Spinach</i>	33 320	34 080	23.368,10
<i>Kembang Kol/ Cauliflower</i>	19 350	13 043	9.545
<i>Ketimun/ Cucumber</i>	12 555	6 827	4.949,60
<i>Kubis/ Cabbage</i>	101 025	87 240	82.605
<i>Labu Siam/ Chayote</i>	175 125	239 470	139.380
<i>Petsai/Sawi/ Chinese Cabbage/ mustard green</i>	59 130	58 960	64.615
<i>Terung/ Eggplant</i>	83 370	96 030	64.797
<i>Tomat/ Tomato</i>	19 875	9 126	4.461
<i>Wortel/ Carrot</i>	61 900	85 350	79.342

Sumber/Source: BPS, Statistik Pertanian Hortikultura SPH-SBS/BPS-Statistics Indonesia, *Agricultural Statistic for Horticulture SPH-SBS*

Tabel
Table 5.1.5

Luas Panen Tanaman Biofarmaka Menurut Kecamatan dan Jenis Tanaman di Kota Tomohon (m²), 2021 dan 2022^x
Harvested Area of Medicinal Plants by Subdistrict and Kind of Plant in Tomohon Municipality (m²), 2021 and 2022^x

Kecamatan Subdistrict	Jahe Ginger		Laos/Lengkuas Galanga		Kencur East Indian Galangal	
	2021	2022 ^x	2021	2022 ^x	2021	2022 ^x
(1)	(2)	(3)	(4)	(5)	(6)	(7)
Tomohon Selatan	7 000		-		-	
Tomohon Tengah	7 425		171		134	
Tomohon Timur	5 250		120		-	
Tomohon Barat	17 650		1 100		2 030	
Tomohon Utara	5 000		-		-	
Kota Tomohon	42 325		1 391		2 164	

Lanjutan Tabel/*Continued Table* 5.1.5

Kecamatan Subdistrict	Kunyit Turmeric		Temulawak Java Turmeric		Sambiloto King of Bitter	
	2021	2022 ^x	2021	2022 ^x	2021	2022 ^x
(1)	(8)	(9)	(10)	(11)	(12)	(13)
Tomohon Selatan	3 850		-		-	
Tomohon Tengah	4 850		487		-	
Tomohon Timur	1 910		-		-	
Tomohon Barat	56 000		-		13 200	
Tomohon Utara	3 000		-		-	
Kota Tomohon	69 610		487		13 200	

Sumber/*Source*: BPS, Statistik Pertanian Hortikultura SPH-TBF/*BPS-Statistics Indonesia, Agricultural Statistic for Horticulture SPH-TBF*

Tabel 5.1.6 **Produksi Tanaman Biofarmaka Menurut Kecamatan dan Jenis Tanaman di Kota Tomohon (kg), 2021 dan 2022^x**
Table **Production of Medicinal Plants by Subdistrict and Kind of Plant in Tomohon Municipality (kg), 2021 and 2022^x**

Kecamatan Subdistrict	Jaje Ginger		Laos/Lengkuas Galanga		Kencur East Indian Galangal	
	2021	2022 ^x	2021	2022 ^x	2021	2022 ^x
(1)	(2)	(3)	(4)	(5)	(6)	(7)
Tomohon Selatan	30 000	56.000	-	-	-	-
Tomohon Tengah	29 700	73.800	513	-	335	-
Tomohon Timur	10 200	57.200	360	-	-	-
Tomohon Barat	38 500	19.200	2 900	500	6 560	-
Tomohon Utara	20 000	53.200	-	4.400	-	3.100
Kota Tomohon	128 400	259.400	3 773	4.900	6 895	3.100

Lanjutan Tabel/*Continued Table 5.1.6*

Kecamatan Subdistrict	Kunyit Turmeric		Temulawak Java Turmeric		Sambiloto King of Bitter	
	2021	2022 ^a	2021	2022 ^a	2021	2022 ^a
(1)	(8)	(9)	(10)	(11)	(12)	(13)
Tomohon Selatan	7 850	14.400	-	-	-	...
Tomohon Tengah	11 155	30.500	779	400	-	...
Tomohon Timur	6 443	21.900	-	-	-	...
Tomohon Barat	124 600	78.200	-	-	26 400	...
Tomohon Utara	6 900	20.000	-	500	-	...
Kota Tomohon	156 948	165.000	779	900	26 400	...

Sumber/*Source*: BPS, Statistik Pertanian Hortikultura SPH-TBF/*BPS-Statistics Indonesia, Agricultural Statistic for Horticulture SPH-TBF*

Tabel 5.1.7 **Luas Panen Tanaman Biofarmaka Menurut Jenis Tanaman di Kota Tomohon (m²), 2019–2022**
Table 5.1.7 **Harvested Area of Medicinal Plants by Kind of Plant in Tomohon Municipality (m²), 2019–2022**

Jenis Tanaman Kind of Plants	2019	2020	2021	2022 ^x
(1)	(2)	(3)	(4)	(5)
Jahe/Ginger	23 01	15 015	42 325	
Kencur/East Indian Galangal	617	1 616	2 164	
Kunyit/Turmeric	97 52	60 995	69 610	
Laos/Lengkuas/Galangal	2 186	1 646	1 391	
Sambiloto/King of Bitter	-	-	13 200	
Temulawak/Java Turmeric	1 188	60	487	

Sumber/Source: BPS, Statistik Pertanian Hortikultura SPH-TBF/BPS-Statistics Indonesia, Agricultural Statistic for Horticulture SPH-TBF

Tabel 5.1.8 **Produksi Tanaman Biofarmaka Menurut Jenis Tanaman di Kota Tomohon (kg), 2019–2022**
Production of Medicinal Plants by Kind of Plant in Tomohon Municipality (kg), 2019–2022

Jenis Tanaman Kind of Plants	2018	2020	2021	2022 ^x
(1)	(2)	(3)	(4)	(5)
Jahe/Ginger	52 11	67 312	128 400	259.400
Kencur/East Indian Galangal	2 433	4 191	6 895	4.900
Kunyit/Turmeric	526 995	140 571	156 948	3.100
Laos/Lengkuas/Galanga	11 489	6 051	3 773	165.000
Sambiloto/King of Bitter	-	-	26 400	900
Temulawak/Java Turmeric	2 435	177	779	-

Sumber/Source: BPS, Statistik Pertanian Hortikultura SPH-TBF/BPS-Statistics Indonesia, Agricultural Statistic for Horticulture SPH-TBF

Tabel 5.1.9 **Luas Panen Tanaman Hias Menurut Kecamatan dan Jenis Tanaman di Kota Tomohon (m²), 2021 dan 2022^x**
Table 5.1.9 **Harvested Area of Ornamental Plants by Subdistrict and Kind of Plant in Tomohon Municipality (m²), 2021 and 2022^x**

Kecamatan Subdistrict	Anggrek/ <i>Orchid</i>		Krisan/ <i>Chrysantemum</i>		Mawar/ <i>Rose</i>	
	2021	2022 ^x	2021	2022 ^x	2021	2022 ^x
(1)	(2)	(3)	(4)	(5)	(6)	(7)
Tomohon Selatan	-	-	-	-	-	-
Tomohon Tengah	-	-	-	-	-	-
Tomohon Timur	-	-	-	-	-	-
Tomohon Barat	-	-	-	-	-	-
Tomohon Utara	-	-	15 000	-	1 610	-
Kota Tomohon	-	-	15 000	-	1 610	-

Lanjutan Tabel/*Continued Table* 5.1.9

Kecamatan Subdistrict	Sedap Malam/ <i>Tuberose</i>		Gladiol <i>Gladiol</i>		Herbras <i>Gerbera</i>	
	2021	2022*	2021	2022*	2021	2022*
(1)	(8)	(9)	(10)	(11)	(12)	(13)
Tomohon Selatan	-	-	-	-	-	-
Tomohon Tengah	-	-	-	-	-	-
Tomohon Timur	-	-	-	-	-	-
Tomohon Barat	-	-	-	-	-	-
Tomohon Utara	50	-	-	-	480	-
Kota Tomohon	50	-	-	-	480	-

Sumber/*Source*: BPS, Statistik Pertanian Hortikultura SPH-TH/*BPS-Statistics Indonesia, Agricultural Statistik for Horticulture SPH-TH*

Tabel
Table 5.1.10

Produksi Tanaman Hias Menurut Kecamatan dan Jenis Tanaman di Kota Tomohon (tangkai 000), 2021 dan 2022^x
Production of Ornamental Plants by Subdistrict and Kind of Plant in Tomohon Municipality (stalks), 2021 and 2022^x

Kecamatan Subdistrict	Heliconia/ Heliconiaceae		Krisan/Chrysantemum		Mawar/Rose	
	2021	2022 ^x	2021	2022 ^x	2021	2022 ^x
(1)	(2)	(3)	(4)	(5)	(6)	(7)
Tomohon Selatan	-	-	-	-	-	-
Tomohon Tengah	-	-	-	-	-	-
Tomohon Timur	-	-	-	-	-	-
Tomohon Barat	-	-	-	-	-	-
Tomohon Utara	-	10,5	980	5.280.	28,2	9,5
Kota Tomohon	-	10,5	980	5.280	28,2	9,5

Lanjutan Tabel/*Continued Table* 5.1.10

Kecamatan Subdistrict	Aster/Asteraceae		Gladiol Gladiol		Herbras Gerbera	
	2021	2022*	2021	2022*	2021	2022*
(1)	(8)	(9)	(10)	(11)	(12)	(13)
Tomohon Selatan	-	-	-	-	-	-
Tomohon Tengah	-	-	-	-	-	-
Tomohon Timur	-	-	-	-	-	-
Tomohon Barat	-	-	-	-	-	-
Tomohon Utara	-	215	-	120	10,96	27,1
Kota Tomohon	-	215	-	120	10,96	27,1

Sumber/Source: BPS, Statistik Pertanian Hortikultura SPH-TH/BPS-Statistics Indonesia, *Agricultural Statistik for Horticulture SPH-TH*

Tabel 5.1.11 **Luas Panen Tanaman Hias Menurut Jenis Tanaman di Kota Tomohon (m²), 2020–2022**
Table 5.1.11 **Harvested Area of Ornamental Plants by Kind of Plant in Tomohon Municipality (m²), 2020–2022**

Jenis Tanaman Kind of Plants	2020	2021	2022*
(1)	(2)	(3)	(4)
Anthurium Daun/ Anthurium	155		
Dracaena/ Dracaena	40	205	
Euphorbia/ Euphorbia	20	-	
Gladiol/ Gladiol	1 550	-	
Hanjuang/ Cordyline	115	-	
Herbras/ Gerbera	470	480	
Kamboja Jepang/ Adenium	60	-	
Krisan/ Chrysantemum	54 500	15 000	
Mawar/ Rose	1 500	1 610	
Aster/ Asteraceae	-	-	
Philodendron/ Philodendron	115	15	
Pisang-Pisangan/ Heliconia	250	250	
Sedap Malam/ Tuberose	75	50	
Soka/ Ixora	70	270	
Sri Rejeki/ Aglaonema	175	2 605	

Sumber/Source: BPS, Statistik Pertanian Hortikultura SPH-TH/BPS-Statistics Indonesia, Agricultural Statistik for Horticulture SPH-TH

Tabel
Table 5.1.12

Produksi Tanaman Hias Menurut Jenis Tanaman di Kota Tomohon (tangkai), 2020–2022
Production of Ornamental Plants by Kind of Plant n Tomohon Municipality (stalks), 2020–2022

Jenis Tanaman Kind of Plants	2020	2021	2022 ^x
(1)	(2)	(3)	(4)
<i>Anthurium Daun/ Anthurium</i>	4 960	-	-
<i>Dracaena/ Dracaena</i>	620	3 875	-
<i>Euphorbia/ Euphorbia</i>	200	-	-
<i>Gladiol/ Gladiol</i>	28 500	-	120.000
<i>Hanjuang/ Cordyline</i>	1 900	-	-
<i>Herbras/ Gerbera</i>	8 858	10 960	27.101
<i>Kamboja Jepang/ Adenium</i>	600	-	-
<i>Krisan/ Chrysantemum</i>	4 200 000	980 000	5.280.000
<i>Mawar/ Rose</i>	30 000	28 210	9500
<i>Aster/Asteraceae</i>	-	-	215.000
<i>Philodendron/ Philodendron</i>	115	15	-
<i>Pisang-Pisangan/ Heliconia</i>	3 750	3 750	10.500
<i>Sedap Malam/ Tuberose</i>	1 125	900	-
<i>Soka/ Ixora</i>	1 400	5 400	-
<i>Sri Rejeki/ Aglaonema</i>	1 750	26 050	-

Sumber/Source: BPS, Statistik Pertanian Hortikultura SPH-TH/BPS-Statistics Indonesia, *Agricultural Statistik for Horticulture SPH-TH*

Tabel 5.1.13 **Produksi Buah-buahan Menurut Kecamatan dan Jenis Tanaman di Kota Tomohon (kuintal), 2021 dan 2022^x**
Table 5.1.13 **Production of Fruits by Subdistrict and Kind of Plant in Tomohon Municipality (kuintal), 2021 and 2022^x**

Kecamatan Subdistrict	Mangga/Mango		Durian/Durian	
	2021	2022 ^x	2021	2022 ^x
(1)	(2)	(3)	(4)	(5)
Tomohon Selatan	5	1,3	6	10
Tomohon Tengah	1	2,6	-	-
Tomohon Timur	-	-	1	-
Tomohon Barat	33	13	29	11,3
Tomohon Utara	234	26	63	175
Kota Tomohon	273	42,9	98	196,3

Lanjutan Tabel/*Continued Table* 5.1.13

Kecamatan Subdistrict	Jeruk Siam/Orange/Tangerine		Pisang/Banana	
	2021	2022 ^x	2021	2022 ^x
(1)	(6)	(7)	(8)	(9)
Tomohon Selatan	-	-	148	146,5
Tomohon Tengah	26	14,5	47	57,2
Tomohon Timur	520	80	70	85,2
Tomohon Barat	-	30	1 391	1.668
Tomohon Utara	26	30	345	350
Kota Tomohon	572	154,5	2 000	2.306,9

Lanjutan Tabel/*Continued Table* 5.1.13

Kecamatan Subdistrict	Pepaya/Papaya		Salak/Snakefruit	
	2021	2022*	2021	2022*
(1)	(10)	(11)	(12)	(13)
Tomohon Selatan	835	699,8	375	310
Tomohon Tengah	182	204,7	-	-
Tomohon Timur	182	211,5	-	-
Tomohon Barat	1 879	1.894,5	-	-
Tomohon Utara	1 350	1.206	-	-
Kota Tomohon	4 428	4.216,5	375	310

Lanjutan Tabel/*Continued Table* 5.1.13

Kecamatan Subdistrict	Nangka/Cempedak/ Jackfruit		Rambutan/ Rambutan	
	2021	2022*	2021	2022*
(1)	(10)	(11)	(12)	(13)
Tomohon Selatan	20	18,9	-	-
Tomohon Tengah	374	292,5	-	10
Tomohon Timur	-	-	-	10
Tomohon Barat	129	113,4	7	30
Tomohon Utara	423	288	30	100
Kota Tomohon	946	712,8	37	150

Sumber/Source: BPS, Statistik Pertanian Hortikultura SPH-BST/BPS-Statistics Indonesia, Agricultural Statistic for Horticulture SPH-BST

Tabel
Table 5.1.14

Produksi Buah-Buahan dan Sayuran Tahunan Menurut Jenis Tanaman di Kota Tomohon (kuintal), 2020–2022
Production of Annual Fruits and Vegetables by Kind of Plant in Tomohon Municipality (quintal), 2020–2022

Jenis Tanaman Kind of Plants	2020	2021	2022 ^x
(1)	(2)	(3)	(4)
Buah–Buahan/Fruits:			
<i>Alpukat/ Avocado</i>	478	370	300,2
<i>Duku/Langsat/Kokosan/ Duku</i>	849	40	57,5
<i>Durian/ Durian</i>	914	98	196,3
<i>Jambu Air/ Water Apple</i>	75	6	-
<i>Jambu Biji/ Guava</i>	190	72	54,3
<i>Jeruk Besar/ Pomelo</i>	99	72	-
<i>Jeruk Siam/Kepron/ Orange/Tangerine</i>	852	572	154,5
<i>Mangga/ Mango</i>	6 110	273	42,9
<i>Manggis/ Mangosteen</i>	84	7	-
<i>Markisa/Konyal/ Passion fruit</i>	58	-	-
<i>Nangka/Cempedak/ Jackfruit</i>	1 202	946	712,8
<i>Nenas/ Pineapple</i>	152	41	8,2
<i>Pepaya/ Papaya</i>	5 951	4 428	4,216,5
<i>Pisang/ Banana</i>	2 871	2 000	2.306
<i>Rambutan/ Rambutan</i>	1 020	37	150
<i>Salak/ Snakefruit</i>	231	375	310
<i>Sirsak/ Soursop</i>	88	60	-

Sumber/Source: BPS, Statistik Pertanian Hortikultura SPH-BST/BPS-Statistics Indonesia, Agricultural Statistic for Horticulture SPH-BST

5.2 PERKEBUNAN ESTATE CROPS

Tabel 5.2.1 Luas Areal Tanaman Perkebunan Menurut Kecamatan dan Jenis Tanaman di Kota Tomohon (ha), 2021 dan 2022^x
Planted Area of Estate Crops by Subdistrict and Type of Crops in Tomohon Municipality (ha), 2021 and 2022^x

Kecamatan Subdistrict	Aren/Sugar Palm		Kelapa/Coconut	
	2021	2022 ^x	2021	2022 ^x
(1)	(2)	(3)	(4)	(5)
Tomohon Selatan	195,04	195,04	104,4	104,4
Tomohon Tengah	184,03	184,03	1,2	1,2
Tomohon Timur	195	195	50	50
Tomohon Barat	233,25	233,25	415,45	415,45
Tomohon Utara	130,62	130,62	575,55	553,63
Kota Tomohon	937,94	937,94	1 146,6	1.124,68

Lanjutan Tabel/Continued Table 5.2.1

Kecamatan Subdistrict	Cengkeh/Cloves		Kopi/Coffee	
	2021	2022 ^x	2021	2022 ^x
(1)	(6)	(7)	(8)	(9)
Tomohon Selatan	346,18	346,18	...	4,47
Tomohon Tengah	1	1	...	1,83
Tomohon Timur	128,5	128,5	...	1,2
Tomohon Barat	521,76	541,76	...	0,1
Tomohon Utara	562,9	562,9	...	2
Kota Tomohon	1 560,34	1 585,34	...	9,6

Lanjutan Tabel/*Continued Table* 5.2.1

Kecamatan Subdistrict	Kakao/Cocoa		Tebu/Sugar cane	
	2021	2022 ^x	2021	2022 ^x
(1)	(10)	(11)	(12)	(13)
Tomohon Selatan	-	-	-	-
Tomohon Tengah	-	-	-	-
Tomohon Timur	-	-	-	-
Tomohon Barat	-	-	-	-
Tomohon Utara	-	-	-	-
Kota Tomohon	-	-	-	-

Lanjutan Tabel/Continued Table 5.2.1

Kecamatan Subdistrict	Teh/Tea		Tembakau/Tobacco	
	2021	2022 ^x	2021	2022 ^x
(1)	(14)	(15)	(16)	(17)
Tomohon Selatan	-	-	-	-
Tomohon Tengah	-	-	-	-
Tomohon Timur	-	-	-	-
Tomohon Barat	-	-	-	-
Tomohon Utara	-	-	-	-
Kota Tomohon	-	-	-	-

Sumber/Source: Dinas Pertanian, Peternakan, dan Perikanan Kota Tomohon/Agriculture Livestock and Fisheries Office of Tomohon Municipality

Tabel
Table 5.2.2

**Produksi Perkebunan Menurut Kecamatan dan Jenis
Tanaman di Kota Tomohon (ton), 2021 dan 2022^x**
*Production of Estate by Subdistrict and Type of Crops in
Tomohon Municipality (ton), 2021 and 2022^x*

Kecamatan Subdistrict	Aren/Sugar Palm		Kelapa/Coconut	
	2021	2022 ^x	2021	2022 ^x
(1)	(2)	(3)	(4)	(5)
Tomohon Selatan	35,2	52,8	23,49	23,49
Tomohon Tengah	8,32	12,48	0,39	0,35
Tomohon Timur	0,8	1,2	11,9	11,9
Tomohon Barat	6,4	9,6	144,4	126,35
Tomohon Utara	3,84	5,76	187,95	187,95
Kota Tomohon	54,56	81,84	368,13	350,04

Lanjutan Tabel/Continued Table 5.2.2

Kecamatan Subdistrict	Cengkeh/Cloves		Kopi/Coffee	
	2021	2022 ^x	2021	2022 ^x
(1)	(6)	(7)	(8)	(9)
Tomohon Selatan	14,6	2,92	-	-
Tomohon Tengah	0,02	-	-	-
Tomohon Timur	2,82	0,56	-	-
Tomohon Barat	39,45	40,2	-	-
Tomohon Utara	47,17	50,31	-	-
Kota Tomohon	104,06	93,99	-	-

Lanjutan Tabel/*Continued Table* 5.2.2

Kecamatan <i>Subdistrict</i>	Kakao/ <i>Cocoa</i>		Tebu/ <i>Sugar cane</i>	
	2021	2022 ^x	2021	2022 ^x
(1)	(10)	(11)	(12)	(13)
Tomohon Selatan	-	-	-	-
Tomohon Tengah	-	-	-	-
Tomohon Timur	-	-	-	-
Tomohon Barat	-	-	-	-
Tomohon Utara	-	-	-	-
Kota Tomohon	-	-	-	-

Lanjutan Tabel/*Continued Table 5.2.2*

Kecamatan <i>Subdistrict</i>	Teh/ <i>Tea</i>		Tembakau/ <i>Tobacco</i>	
	2021	2022 ^x	2021	2022 ^x
(1)	(14)	(15)	(16)	(17)
Tomohon Selatan	-	-	-	-
Tomohon Tengah	-	-	-	-
Tomohon Timur	-	-	-	-
Tomohon Barat	-	-	-	-
Tomohon Utara	-	-	-	-
Kota Tomohon	-	-	-	-

Sumber/*Source*: Dinas Pertanian, Peternakan, dan Perikanan Kota Tomohon/*Agriculture Livestock and Fisheries Office of Tomohon Municipality*

5.3 TANAMAN PAMGAN ESTATE CROPS

Tabel 5.3.1 Luas Lahan Sawah Menurut Kecamatan dan Jenis Pengairan di Kota Tomohon 2022
Table 5.3.1 Area of Wetland by Subdistrict and Type of Irrigation in Tomohon Municipality 2022^x

Kecamatan Subdistrict	Irigasi Irrigation	Non Irigasi Non Irrigation	Jumlah Total
(1)	(2)	(3)	
Tomohon Selatan	0	44	44
Tomohon Tengah	30	1	31
Tomohon Timur	0	0	0
Tomohon Barat	417	29,8	446,8
Tomohon Utara	80	18	98
Kota Tomohon	527	92,8	619,8

Tabel 5.3.2 Luas Panen Produksi dan Produktivitas Padi Sawah Menurut Kecamatan dan Jenis Pengairan di Kota Tomohon 2022
Harvested Area Production and Productivity of Wetland Paddy by Subdistrict in Tomohon Municipality 2022^x

Kecamatan Subdistrict	Luas Panen/ Harvested	Produksi/Production	Produktivitas Productivity
(1)	(2)	(3)	(4)
Tomohon Selatan	86	516	60
Tomohon Tengah	71,8	430,8	60
Tomohon Timur	0	0	0
Tomohon Barat	973	5838	60
Tomohon Utara	270	1620	60
Kota Tomohon	1400,8	8404	

Tabel 5.3.3 Luas Panen Produksi dan Produktivitas Jagung Menurut Kecamatan dan Jenis Pengairan di Kota Tomohon 2022
Table *Harvested Area Production and Productivity of Maize by Subdistrict in Tomohon Municipality 2022**

Kecamatan Subdistrict	Luas Panen/ Harvested	Produksi/Production	Produktivitas Productivity
(1)	(2)	(3)	(4)
Tomohon Selatan	1183,5	8284,5	70
Tomohon Tengah	949	6643	70
Tomohon Timur	340,3	2382,1	70
Tomohon Barat	1385	9695	70
Tomohon Utara	911	6377	70
Kota Tomohon	4768,8	33381,6	

Tabel 5.3.4 **Luas Panen Produksi dan Produktivitas Kedelai Menurut Kecamatan di Kota Tomohon 2022**
Harvested Area Production and Productivity of Soybean by Subdistrict in Tomohon Municipality 2022

Kecamatan Subdistrict	Luas Panen/ Harvested (Ha)	Produksi/Production (Ton)	Produktivitas Produktivitas (Kw/ Ha)
(1)	(2)	(3)	(4)
Tomohon Selatan			12
Tomohon Tengah			12
Tomohon Timur			12
Tomohon Barat			12
Tomohon Utara			12
Kota Tomohon			

Tabel 5.3.5 Luas Panen Produksi dan Produktivitas Ubi Kayu Menurut Kecamatan di Kota Tomohon 2022
Harvested Area Production and Productivity of Cassava by Subdistrict in Tomohon Municipality 2022

Kecamatan Subdistrict	Luas Panen/ Harvested (Ha)	Produksi/Production (Ton)	Produktivitas Produktivity (Kw/ Ha)
(1)	(2)	(3)	
Tomohon Selatan	12,8	153,6	120
Tomohon Tengah	10,4	124,8	120
Tomohon Timur	0,9	10,8	120
Tomohon Barat	9,5	114	120
Tomohon Utara	18,2	218,4	120
Kota Tomohon	51,8	621,6	

Tabel 5.3.6 Luas Panen Produksi dan Produktivitas Ubi Jalar Menurut Kecamatan di Kota Tomohon 2022
Table *Harvested Area Production and Productivity of Sweet Potato by Subdistrict in Tomohon Municipality 2022*

Kecamatan Subdistrict	Luas Panen/ Harvested (Ha)	Produksi/Production (Ton)	Produktivitas Produktivity (Kw/ Ha)
(1)	(2)	(3)	(4)
Tomohon Selatan	31,6	379,2	120
Tomohon Tengah	7,6	91,2	120
Tomohon Timur	0,4	4,8	120
Tomohon Barat	10,9	130,8	120
Tomohon Utara	0,5	6	120
Kota Tomohon	51	612	

Tabel 5.3.7 Luas Panen Produksi dan Produktivitas Kacang Tanah Menurut Kecamatan di Kota Tomohon 2022
Table *Harvested Area Production and Productivity of Peanut by Subdistrict in Tomohon Municipality 2022*

Kecamatan Subdistrict	Luas Panen/ Harvested (Ha)	Produksi/Production (Ton)	Produktivitas Productivity (Kw/ Ha)
(1)	(2)	(3)	(4)
Tomohon Selatan	31,6	379,2	120
Tomohon Tengah	7,6	91,2	120
Tomohon Timur	0,4	4,8	120
Tomohon Barat	10,9	130,8	120
Tomohon Utara	0,5	6	120
Kota Tomohon	51	612	

**5.4 PETERNAKAN
FARM**

Tabel 5.4.1 Populasi Unggas Menurut Kecamatan dan Jenis Unggas di Kota Tomohon 2022
Poultry Population by Subdistrict in Tomohon Municipality 2022

Kecamatan Subdistrict	Ayam Kampung	Ayam Petelur	Ayam Pedaging	Itik
(1)	(2)	(3)	(4)	(4)
Tomohon Selatan	11548	33000	18000	401
Tomohon Tengah	4162	0	500	206
Tomohon Timur	2997	54000	8900	257
Tomohon Barat	8391	45000	277000	206
Tomohon Utara	6311	161500	2000	199
Kota Tomohon	33409	293500	306400	1269

Tabel 5.4.2 Populasi Ternak Menurut Kecamatan dan Jenis Ternak di Kota Tomohon 2022
Livestock Population by Subdistrict and Kind of Livestock in Tomohon Municipality 2022

Kecamatan Subdistrict	Sapi Potong	Kuda	Kambing	Babi
(1)	(2)	(3)	(4)	(4)
Tomohon Selatan	783	14	215	4474
Tomohon Tengah	409	14	14	398
Tomohon Timur	141	3	10	541
Tomohon Barat	423	0	5	7437
Tomohon Utara	388	38	25	1629
Kota Tomohon	2144	69	270	16479

Tabel 5.4.3 Jumlah Ternak yang di Potong Menurut Kecamatan di Kota Tomohon 2022
Table 5.4.3 Livestock Slaughtered by Subdistrict and kind of Livestock in Tomohon Municipality 2022

Kecamatan Subdistrict	Sapi Potong	Kambing	Babi
(1)	(2)	(3)	(4)
Tomohon Selatan	1713	6	191588
Tomohon Tengah	1993	3	15575
Tomohon Timur	0	0	20776
Tomohon Barat	0	0	1948
Tomohon Utara	0	6	10215
Kota Tomohon	3706	15	257632

Tabel 5.4.4 Luas Panen Produksi dan Produktivitas Ubi Jalar Menurut Kecamatan di Kota Tomohon 2022
Table *Harvested Area Production and Productivity of Sweet Potato by Subdistrict in Tomohon Municipality 2022*

Kecamatan Subdistrict	Luas Panen/ Harvested (Ha)	Produksi/Production (Ton)	Produktivitas Productivity (Kw/ Ha)
(1)	(2)	(3)	(4)
Tomohon Selatan	31,6	379,2	120
Tomohon Tengah	7,6	91,2	120
Tomohon Timur	0,4	4,8	120
Tomohon Barat	10,9	130,8	120
Tomohon Utara	0,5	6	120
Kota Tomohon	51	612	

**5.5 Perikanan
Fishery**

Tabel 5.5.1 Jumlah Rumah Tangga Perikanan Air Tawar Budidaya Menurut Kecamatan dan Jenis Budidaya di Kota Tomohon 2018- 2022
Number of Fresh Water Aquaculture Househods by Subdistrict and type of Aquaculture in Tomohon Municipality 2018-2022

Kecamatan Subdistrict	2018	2019	2020	2021	2022
(1)	(2)	(3)	(4)	(4)	(5)
Tomohon Selatan	147	154	184	217	217
Tomohon Tengah	128	125	185	219	219
Tomohon Timur	12	30	60	84	84
Tomohon Barat	185	170	200	271	326
Tomohon Utara	142	144	174	189	189
Kota Tomohon	614	823	803	980	1035

Tabel 5.5.2 **Produksi Perikanan Air Tawar Budidaya Menurut Kecamatan dan Jenis Budidaya di Kota Tomohon (Ton) 2018- 2022**
Production of Fresh Water Aquaculture by Subdistrict in Tomohon Municipality (Ton) 2018-2022

Kecamatan Subdistrict	2018	2019	2020	2021	2022
(1)	(2)	(3)	(4)	(4)	(5)
Tomohon Selatan	212,51	138,21	22,91	38,59	35,16
Tomohon Tengah	81,05	221,36	6,77	12,91	34,92
Tomohon Timur	0,01	40,96	1,24	2,58	7,05
Tomohon Barat	447,33	391,13	311,31	203,24	213,24
Tomohon Utara	159,24	197,34	19,74	53,65	47,54
Kota Tomohon	900,14	989	361,97	310,97	337,91

Tabel 5.5.3 **Produksi Perikanan Budidaya Menurut Kecamatan dan Jenis Ikan di Kota Tomohon 2022**
Production of Fresh Water Aquaculture by Subdistrict in Tomohon Municipality 2022

Kecamatan Subdistrict	Nila	Mas	Lele	Gurame	Patin
(1)	(2)	(3)	(4)	(4)	(5)
Tomohon Selatan	32,05	1,19	1,02	0,05	0,86
Tomohon Tengah	20,71	10,32	1,21	2,68	0
Tomohon Timur	3,67	1,34	2,04	0	0
Tomohon Barat	142,30	70,08	0	0	0,87
Tomohon Utara	32,10	15,02	0	0,37	0,06
Kota Tomohon	230,82	97,94	4,26	3,09	1,78

Tabel 5.5.4 **Produksi Ikan Menurut Areal dan Kecamatan di Kota Tomohon(Ton) 2022**
Production of Fish by Fishery Area and Subdistrict in Tomohon Municipality(Ton) 2022

Kecamatan Subdistrict	Kolam/Fresh Water Pound	Sawah/Paddy Field	Tambak/ Brackish Pound	Kantong Jaring Apung (Unit)
(1)	(2)	(3)	(4)	(4)
Tomohon Selatan	23,52	2,83	0	8,81
Tomohon Tengah	32,10	2,82	0	0
Tomohon Timur	7,05	0	0	0
Tomohon Barat	133,94	79,30	0	0
Tomohon Utara	35,69	11,86	0	0
Kota Tomohon	232,30	96,80	0	8,81

Tabel 5.5.5 **Produksi Ikan Menurut Areal dan Jenis Ikan di Kota Tomohon(Ton) 2022**
Production of Fish by Fishery Area and Kind of Fish in Tomohon Municipality(Ton)2022

Jenis Ikan Kind of Fish	Kolam/Fresh Water Pound	Sawah/Paddy Field	Tambak/Brackish Pound	Kantong Jaring Apung (Unit)
(1)	(2)	(3)	(4)	(4)
Nila	163,19	58,82	0	9
Mas	59,96	37,98	0	0
Gurame	3,09	0	0	0
Lele	4,27	0	0	0
Patin	1,79	0	0	0
Kota Tomohon	232,30	96,80	0	9

Industri, Pertambangan, dan Energi

Jumlah pelanggan listrik

30.870



54.481.900

Daya terpasang (KW)

Industry, Mining, and
Energy

PENJELASAN TEKNIS

1. Pengumpulan data industri besar dan sedang dilakukan melalui Survei Industri Besar dan Sedang yang dilaksanakan setiap tahun secara lengkap (sensus) sejak tahun 1975. Survei Industri Besar dan Sedang mencakup semua perusahaan industri yang mempunyai tenaga kerja 20 orang atau lebih dengan menggunakan kuesioner II A.
2. Klasifikasi industri yang digunakan dalam survei ini berdasar kepada Klasifikasi Baku Lapangan Usaha Indonesia (KBLI). KBLI adalah klasifikasi lapangan usaha yang berdasar kepada International Standard Industrial Classification of All Economic Activities (ISIC) revisi 4 yang telah disesuaikan dengan kondisi Indonesia.
3. Industri manufaktur adalah suatu kegiatan ekonomi yang melakukan kegiatan mengubah suatu barang dasar secara mekanis, kimia, atau dengan tangan sehingga menjadi barang jadi/setengah jadi, dan atau barang yang kurang nilainya menjadi barang yang lebih tinggi nilainya, dan sifatnya lebih dekat kepada pemakai akhir. Termasuk dalam kegiatan ini adalah jasa industri dan pekerjaan perakitan.

TECHNICAL NOTES

1. *Data collection of large and medium scale manufacturing is conducted through The Large and Medium Manufacturing Establishment Survey that has been done annually for all industries (census) since 1975. Large and Medium Manufacturing Establishment Survey covers all manufactures/industries with 20 workers or more.*
2. *The industrial classification adopted in this survey refers to the Klasifikasi Baku Lapangan Usaha Indonesia (KBLI). KBLI is classification of economic activities based on the International Standard Industrial Classification of All Economic Activities (ISIC rev 4) that has been modified according to the local condition in Indonesia.*
3. *Manufacturing industry is defined as an economic activity processing basic goods mechanically, chemicals or manually into final or intermediate goods. It is also defined as processing of lower value goods into higher value goods as final or intermediate products. The activities also include services for manufacturing and assembling.*

4. Jasa industri adalah kegiatan industri yang melayani keperluan pihak lain. Pada kegiatan ini bahan baku disediakan oleh pihak lain sedangkan pihak pengolah hanya melakukan pengolahannya dengan mendapat imbalan sebagai balas jasa (upah maklon).
 5. Perusahaan atau usaha industri adalah suatu unit (kesatuan) usaha yang melakukan kegiatan ekonomi, bertujuan menghasilkan barang atau jasa, terletak pada suatu bangunan atau lokasi tertentu, dan mempunyai catatan administrasi tersendiri mengenai produksi dan struktur biaya serta ada seorang atau lebih yang bertanggung jawab atas usaha tersebut.
 6. Pelanggan adalah individu atau kelompok, baik rumah tangga, perusahaan atau institusi non profit yang membeli air bersih dari perusahaan air bersih.
 7. Air disalurkan adalah volume air bersih dari perusahaan air bersih
4. *Services for manufacturing is defined as a manufacturing activity which serving other manufacturing establishments. In this case, raw materials are supplied by others while the workers are paid as a compensation for processing raw materials.*
 5. *A manufacturing establishment is defined as a production unit engaged in economic activity, producing goods or services, located in a building or in a certain location, keeping a business record concerning the production and cost structure, and having a person or more that are responsible to those activities.*
 6. *Customers are individuals or groups, whether household, company or non-profit institutions that buy water supply from water supply establishment.*
 7. *Distributed water is the volume of water supply from water supply establishment.*

ULASAN

Sebanyak 93.565 m³ air bersih disalurkan oleh Perusahaan Daerah Air Minum Kota Tomohon ke 6000 pelanggan pada tahun 2022.

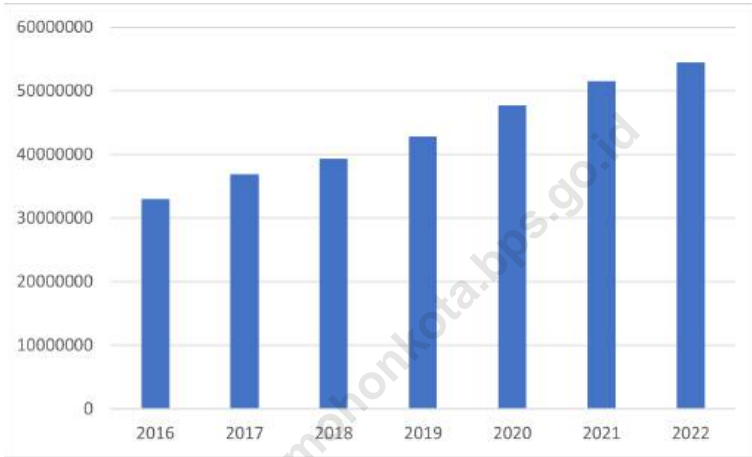
DESCRIPTION

A total of 93.565 m³ of clean water was supplied by the Tomohon City Water Supply Company to 6000 customers in 2022.

<https://tomohonkota.bps.go.id>

Gambar
Figures 6.1

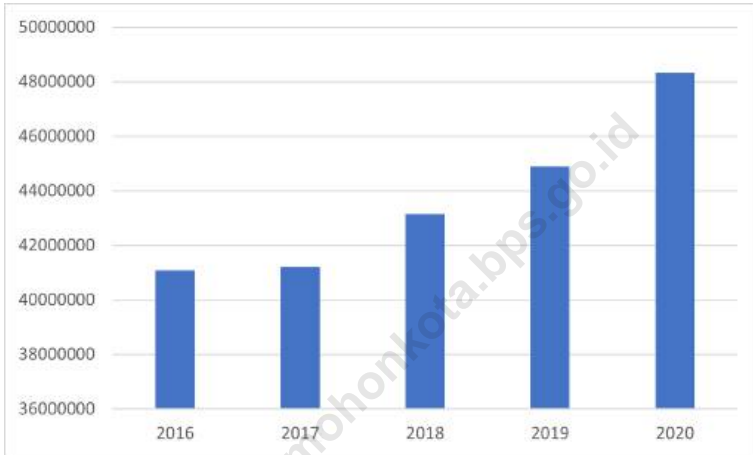
Daya Listrik Terpasang di Kota Tomohon, 2016-2022
Installed Electricity Power in Tomohon Municipality, 2016-2022



Sumber/Source : Perusahaan Listrik Negara Ranting Tomohon/Governmental Electricity in Tomohon Municipality

Gambar 6.2
Figures

**Listrik Terjual PT. PLN (Persero) pada Cabang/Ranting PLN
di Kota Tomohon, 2016-2020**
**Electricity Sold of PT. PLN (Persero) at PLN Branch in
Tomohon Municipality, 2016-2020**



Sumber/Source : Perusahaan Listrik Negara Ranting Tomohon/Governmental Electricity in Tomohon Municipality

Tabel
Table 6.1

Daya Terpasang, Produksi, dan Distribusi Listrik PT. PLN (Persero) pada Cabang/Ranting PLN Menurut Kecamatan di Kota Tomohon, 2016-2022
Installed Electricity Power, Production, and Distribution of PT. PLN (Persero) at PLN Branch by Subdistrict in Tomohon Municipality, 2016-2020

Tahun Year	Daya Terpasang Installed Electricity Power (KW)	Produksi Listrik Electricity Production (KWh)	Listrik Terjual Electricity Sold (KWh)	Dipakai Sendiri Own Used (KWh)	Susut/ Hilang Shrinkage/ Lost (KWh)
(1)	(2)	(3)	(4)	(5)	(6)
2016	33 020 300	-	41 074 614	-	-
2017	36 891 900	-	41 208 853	-	-
2018	39 328 600	-	43 144 357	-	-
2019	42 790 350	-	44 894 921	-	-
2020	47 690 000	-	48 315 333	-	-
2021	51.523.650	-	-	-	-
2022	54.481.900	-	-	-	-

Sumber/Source: Perusahaan Listrik Negara Ranting Tomohon/Governmental Electricity in Tomohon Municipality

Tabel
Table 6.2**Jumlah Pelanggan Listrik Menurut Kecamatan di Kota Tomohon, 2018–2022**
Number of Electricity Customers by Subdistrict in Tomohon Municipality, 2018–2022

Kecamatan Subdistrict	2018	2019	2020	2021	2022
(1)	(2)	(3)	(4)	(5)	(6)
Tomohon Selatan	-	-	-	-	-
Tomohon Tengah	-	-	-	-	-
Tomohon Timur	-	-	-	-	-
Tomohon Barat	-	-	-	-	-
Tomohon Utara	-	-	-	-	-
Kota Tomohon	25.747	27.016	28.437	29.770	30.870

Sumber/Source: Perusahaan Listrik Negara Ranting Tomohon/Governmental Electricity in Tomohon Municipality

Tabel
Table 6.3**Jumlah Pelanggan dan Air yang Disalurkan Menurut Kecamatan di Kota Tomohon, 2022**
Number of Customers and Distributed Water by Subdistrict in Tomohon Municipality, 2022

Kecamatan Subdistrict	Pelanggan Number of Customers	Air Disalurkan Distributed Water (m ³)	Nilai Value (Rp)
(1)	(2)	(3)	(4)
Tomohon Selatan	-	-	-
Tomohon Tengah	-	-	-
Tomohon Timur	-	-	-
Tomohon Barat	-	-	-
Tomohon Utara	-	-	-
Nama Kabupaten/Kota	6000	93.565	...

Sumber/Source: Perusahaan Daerah Air Minum Kota Tomohon/ Local Clean Water Office in Tomohon Municipality

Pariwisata

Jumlah **rumah makan** di Tomohon



PENJELASAN TEKNIS**TECHNICAL NOTES**

1. Usaha penyediaan akomodasi adalah usaha yang menyediakan pelayanan penginapan yang dapat dilengkapi dengan pelayanan pariwisata lainnya. Usaha penyediaan akomodasi dapat berupa hotel, vila, pondok wisata, bumi perkemahan, persinggahan karavan, dan akomodasi lainnya yang digunakan untuk tujuan pariwisata.
 2. Hotel adalah penyediaan akomodasi secara harian berupa kamar-kamar di dalam satu bangunan yang dapat dilengkapi dengan jasa pelayanan makan dan minum, kegiatan hiburan dan atau fasilitas lainnya. Hotel terdiri dari hotel berbintang dan hotel non- bintang.
 3. Hotel bintang adalah usaha penyediaan jasa pelayanan penginapan, makan minum serta jasa lainnya bagi umum dengan menggunakan sebagian atau seluruh bangunan. Usaha ini dikelola secara komersial serta memenuhi ketentuan persyaratan sebagai hotel bintang (termasuk berlian) yang ditetapkan dalam surat keputusan instansi yang membinanya. Misalnya hotel bintang lima, hotel bintang empat dan seterusnya.
1. *The business of providing accommodation is a business that provides specialty services that can be equipped with other tourism services. It includes hotel, villa, cottage, camping, caravan stop, and other accommodation that are used for tourism purposes.*
 2. *Hotel is a daily supply of accommodation rooms within a building which can be equipped with eating and drinking services, entertainment activities and/or other facilities. Hotel consists of a classified hotel and a non-classified hotel.*
 3. *A star hotel is the business of providing an accommodation, eating and drinking as well as other services for the public by using a building or a part of a building. It is managed commercially and meets specified requirements as a star hotel (including diamonds) set forth in the decree of fostering agency. For example, five star hotel, four star hotel, and so on.*

4. Tingkat penghunian kamar hotel adalah persentase banyaknya malam kamar yang dihuni terhadap banyaknya malam kamar yang tersedia.
5. Rata-rata lamanya tamu menginap adalah banyaknya malam tempat tidur yang terpakai (malam tamu) dengan banyaknya tamu yang menginap di hotel atau akomodasi lainnya.
4. *Room occupancy rate is the number of room-nights occupied divided by the number of room-nights available, multiplied by 100 percent.*
5. *Average length of stay is the number of bed-nights used (guest night) divided by the number of guests coming to spend the night at the accommodation.*

<https://tomohonkota.bps.go.id>

ULASAN

Jumlah rumah makan di Kota Tomohon pada tahun 2022 sebanyak 205 rumah makan.

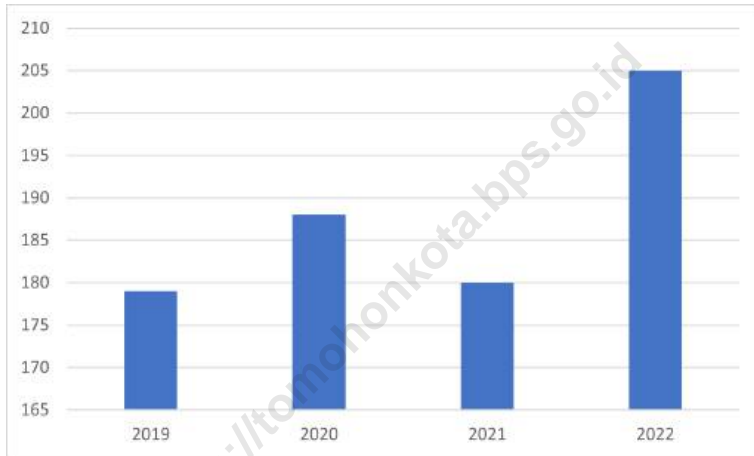
DESCRIPTION

The number of restaurants in Tomohon City in 2022 is 205 restaurants.

<https://tomohonkota.bps.go.id>

Gambar
Figures 7.1

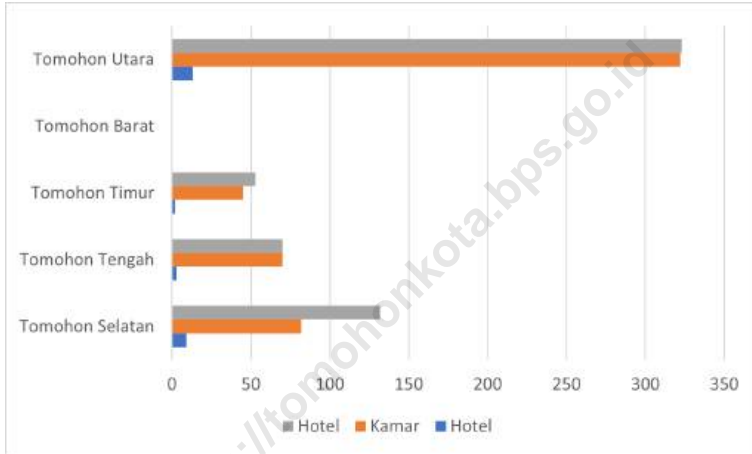
Jumlah Rumah Makan/Restoran di Kota Tomohon, 2019–2022
Number of Restaurants in Tomohon Municipality, 2019–2022



Sumber/Source : Dinas Pariwisata Kota Tomohon/ Tourism Office of Tomohon Municipality

Gambar 7.2
Figures

Jumlah Usaha Penginapan Menurut Kecamatan di Kota Tomohon, 2022
Number of Lodging Establishments by Subdistrict in Tomohon Municipality, 2022



Sumber/Source : Dinas Pariwisata Kota Tomohon/ Tourism Office of Tomohon Municipality

Tabel
Table 7.1**Jumlah Rumah Makan/Restoran Menurut Kecamatan di Kota Tomohon, 2019–2022**
Number of Restaurants by Subdistrict in Tomohon Municipality, 2019–2022

Kecamatan Subdistrict	2019	2020	2021	2022
(1)	(2)	(3)	(4)	(5)
Tomohon Selatan	30	32	26	28
Tomohon Tengah	58	56	65	71
Tomohon Timur	26	28	26	29
Tomohon Barat	15	17	13	13
Tomohon Utara	50	55	50	64
Kota Tomohon	179	188	180	205

Sumber/Source: Dinas Pariwisata Kota Tomohon/ Tourism Office of Tomohon Municipality

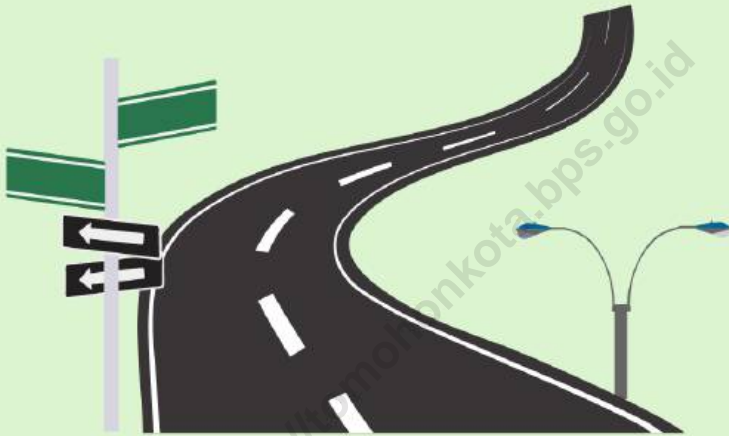
Tabel
Table 7.2

Jumlah Usaha Penginapan Menurut Kecamatan di Kota Tomohon, 2021–2022
Number of Lodging Establishments by Subdistrict in Tomohon Municipality, 2021–2022

Kecamatan Subdistrict	Hotel		Kamar		Tempat Tidur	
	2021	2022	2021	2022	2021	2022
(1)	(2)		(3)		(4)	(5)
Tomohon Selatan	8	9	83	82	137	132
Tomohon Tengah	3	3	55	70	81	70
Tomohon Timur	2	2	55	45	75	53
Tomohon Barat	-	-	-	-	-	-
Tomohon Utara	15	13	303	322	446	323
Kota Tomohon	28	27	496	519	739	578

<https://tomohonkota.bps.go.id>

Transportasi dan Komunikasi



Panjang jalan di Kota Tomohon



Aspal
477 km



Kerikil
39 km



Tanah
46 km

PENJELASAN TEKNIS

1. Kendaraan bermotor adalah setiap kendaraan yang digerakkan oleh peralatan teknik yang ada pada kendaraan tersebut, biasanya digunakan untuk angkutan orang atau barang di atas jalan raya selain kendaraan yang berjalan di atas rel. Kendaraan bermotor yang dicatat adalah semua jenis kendaraan kecuali kendaraan bermotor TNI/Polri dan Korps Diplomatik.
2. Mobil penumpang adalah setiap kendaraan bermotor yang dilengkapi dengan tempat duduk untuk sebanyak-banyaknya delapan orang, tidak termasuk tempat duduk untuk pengemudi, baik dilengkapi atau tidak dilengkapi bagasi.
3. Mobil bis adalah setiap kendaraan bermotor yang dilengkapi dengan tempat duduk untuk lebih dari delapan orang, tidak termasuk tempat duduk untuk pengemudi, baik dilengkapi atau tidak dilengkapi bagasi.
4. Mobil truk adalah setiap kendaraan bermotor yang digunakan untuk angkutan barang, selain mobil penumpang, mobil bis dan kendaraan bermotor roda dua.

TECHNICAL NOTES

1. *Motor vehicles are any kind of vehicles motorized by machine set up in those vehicles, they are usually used for transporting peoples or goods on roads except vehicles moving along a railway line. The data cover all kinds of motor vehicles except those belong to Indonesia Army Force Indonesian State Police and Diplomatic Corps.*
2. *Passenger cars are any motor vehicles with no more than eight seats, excluding seat for driver, it can be with or without hoot.*
3. *Buses are large passenger cars having seats for more than eight passengers, excluding seat for driver, it can be with or without hoot.*
4. *Trucks are any motor vehicles used to transport goods excluding passenger cars, buses, and motorcycles.*

5. Kantor Pos adalah tempat pemberi pelayanan komunikasi tertulis dan atau surat elektronik, layanan paket, layanan logistik, layanan transaksi keuangan, dan layanan keagenan pos untuk kepentingan umum. Rumah pos berfungsi sama seperti kantor pos dan kantor pos pembantu, bedanya rumah pos biasanya terletak di daerah terpencil.
5. *Post Office is a service provider facility of written communication and or electronic mail, parcel service, logistics services, financial transaction services, and postal services to the public. Postal house has the same function as the post office and subsidiary of post office, the difference is that postal house is usually located in remote areas.*

<https://tomohonkota.bps.go.id>

ULASAN

Jalan dalam Kota Tomohon menurut wewenang pembinaan dapat dibedakan menjadi tiga jenis, yaitu Jalan Negara, Jalan Propinsi, dan Jalan Kota. Panjang jalan di seluruh wilayah Kota Tomohon pada tahun 2022 mencapai 592,47 kilometer. Panjang Jalan Negara adalah 27 kilometer, Jalan Propinsi 12 kilometer, dan sisanya 553,47 kilometer adalah Jalan Kota.

Menurut kondisinya, jalan kota di kota Tomohon dibedakan menjadi kondisi baik (437,01 km), sedang (35,65 km), Rusak (36,58 km), dan rusak berat (44,23 km).

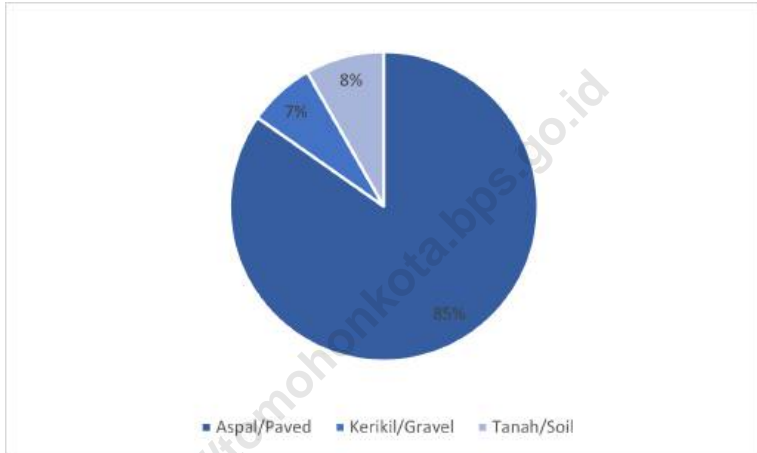
DESCRIPTION

The roads in Tomohon Municipality according to the government authority can be divided into three types. There are State Roads, Province Roads and Municipaly Roads. The length of roads in the entire Tomohon City area in 2022 is 592.47 kilometers. The length of the National Road is 27 kilometers, the Provincial Road is 12 kilometers, and the remaining 553.47 kilometers is the City Road.

According to its condition, city roads in Tomohon City are divided into good condition (437.01 km), moderate (35.65 km), damaged (36.58 km), and heavily damaged (44.23 km).

Gambar 8.1
Figures

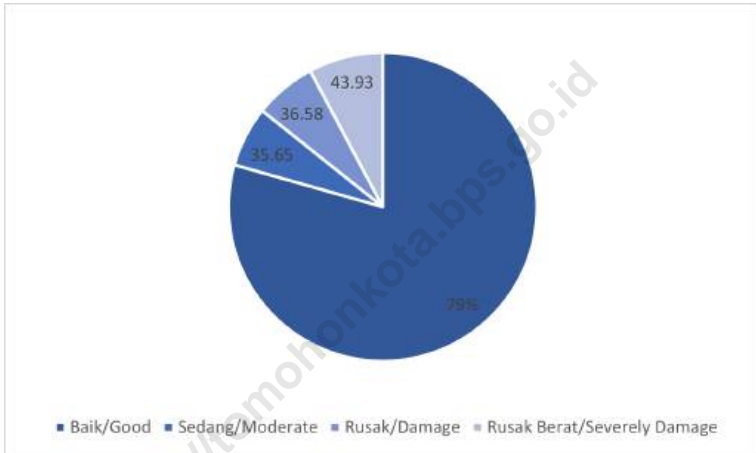
Panjang Jalan Menurut Jenis Permukaan Jalan di Kota Tomohon (%), 2022
Length of Roads by Type of Road Surface in Tomohon Municipality (%), 2022



Sumber/Source : Dinas Pekerjaan Umum dan Penataan Ruang Kota Tomohon/*Public Works and Spatial Planning Office of Tomohon Municipality*

Gambar 8.2
Figures

**Panjang Jalan Menurut Kondisi Jalan di Kota Tomohon
(%), 2022**
***Length of Roads by Condition of Roads in Tomohon
Municipality (%), 2022***



Sumber/Source : Dinas Pekerjaan Umum dan Penataan Ruang Kota Tomohon/*Public Works and Spatial Planning Office of Tomohon Municipality*

8.1 TRANSPORTASI TRANSPORTATION

Tabel 8.1.1 Panjang Jalan¹ Menurut Tingkat Kewenangan Pemerintahan di Kota Tomohon (km), 2020–2022
Table 8.1.1 Length of Roads¹ by Level of Government Authority in Tomohon Municipality (km), 2020–2022

Tingkat Kewenangan Pemerintahan Level of Government Authority	2020	2021	2022
(1)	(2)	(3)	(4)
Negara ² /State ²	27,00	27,00	27,00
Provinsi/Province	12,00	12,00	12,00
Kabupaten/Kota Regency/Municipality	544,58	553,47	563,67
Jumlah/Total	583,58	592,47	602,67

Catatan/Note: ¹ Data tidak termasuk panjang jalan tol/Excluding toll road

² Berdasarkan Keputusan Menteri Pekerjaan Umum dan Perumahan Rakyat No. 248/KPTS/M/2016/Based on Public Work and Public Housing Ministerial Decree No. 248/KPTS/M/2016

Sumber/Source: Dinas Pekerjaan Umum dan Penataan Ruang Kota Tomohon/Public Works and Spatial Planning Office of Tomohon Municipality

Tabel 8.1.2 Panjang Jalan Menurut Jenis Permukaan Jalan di Kota Tomohon (km), 2020–2022
Table 8.1.2 Length of Roads by Type of Road Surface in Tomohon Municipality (km), 2020–2022

Jenis Permukaan Jalan Type of Road Surface	2020	2021	2022
(1)	(2)	(3)	(4)
Aspal/Paved	457,49	471,72	477,57
Kerikil/Gravel	34,99	35,11	39,51
Tanah/Soil	52,10	46,64	46,59
Lainnya/Others	-	-	-
Jumlah/Total	544,58	553,47	553,47

Sumber/Source: Dinas Pekerjaan Umum dan Penataan Ruang Kota Tomohon/Public Works and Spatial Planning Office of Tomohon Municipality

Tabel 8.1.3 Panjang Jalan Menurut Kondisi Jalan di Kota Tomohon (km), 2020–2022
Table *Length of Roads by Condition of Roads in Tomohon Municipality (km), 2020–2022*

Kondisi Jalan Condition of Roads	2020	2021	2022
(1)	(2)	(3)	(4)
Baik/Good	410,69	437,01	447,51
Sedang/Moderate	43,13	35,65	35,65
Rusak/Damage	41,53	36,58	36,58
Rusak Berat/Severely Damage	49,23	44,23	43,93
Jumlah/Total	544,58	553,47	553,47

Sumber/Source: Dinas Pekerjaan Umum dan Penataan Ruang Kota Tomohon/Public Works and Spatial Planning Office of Tomohon Municipality

8.2 KOMUNIKASI COMMUNICATION

Tabel 8.2.1 Jumlah Kantor Pos Pembantu Menurut Kecamatan di Kota Tomohon, 2019–2022
Number of Post Offices Subsidiaries by Subdistrict in Tomohon Municipality, 2019–2022

Kecamatan Subdistrict	2019	2020	2021	2022
(1)	(2)	(3)	(4)	(5)
Tomohon Selatan
Tomohon Tengah
Tomohon Timur	1	1	1	1
Tomohon Barat
Tomohon Utara
Kota Tomohon	1	1	1	1

Sumber/Source: Dinas Informasi dan Komunikasi Kota Tomohon/ Information and Communication Office of Tomohon Municipality

Perbankan, Koperasi, dan Harga-harga

Koperasi Aktif
di Tomohon

131



8

KUD

6

KPRI

46

KSU

11

KSP

60

LAINNYA

Banking, Cooperative,
and Prices

PENJELASAN TEKNIS**TECHNICAL NOTES**

1. Koperasi adalah sebuah organisasi ekonomi yang dimiliki dan dioperasikan oleh orang-seorang demi kepentingan bersama. Koperasi melandaskan kegiatan berdasarkan prinsip gerakan ekonomi rakyat yang berdasarkan asas kekeluargaan.
 2. Koperasi Unit Desa merupakan koperasi yang berada di pedesaan. Sesuai dengan lokasinya, anggota dari koperasi unit desa atau yang lebih sering disebut KUD ini merupakan warga pedesaan tersebut. Koperasi unit desa ini melakukan kegiatan yang berpusat pada bidang ekonomi masyarakat seperti pertanian maupun perikanan.
 3. Koperasi Pegawai Negeri koperasi yang beranggotakan pegawai negeri. Pegawai-pegawai tersebut bekerja sebagai pegawai daerah hingga di pusat. Koperasi pegawai negeri ini didirikan untuk dapat membantu menyejahterakan pegawai negeri yang menjadi anggotanya.
 4. Koperasi karyawan adalah sebuah koperasi yang berada di sebuah perusahaan tertentu. Anggota koperasi ini adalah para karyawan dari perusahaan tersebut.
1. *Cooperatives are economic organizations owned and operated by individuals for mutual benefit. Cooperatives are based on the principles of the people's economic movement on the basis of family.*
 2. *Village Unit Cooperatives are cooperatives in rural areas. In accordance with its location, members of the village unit cooperative or more commonly called the KUD are rural residents. This village unit cooperative conducts activities that are centered on the community economy such as agriculture and fisheries.*
 3. *Koperasi Pegawai Negeri cooperatives consisting of civil servants. These employees work as regional employees to the center. This civil service cooperative was established to be able to help the welfare of civil servants who are members.*
 4. *Employee cooperative is a cooperative that is in a particular company. The members of the cooperative are the employees of the company.*

5. Koperasi pasar merupakan koperasi yang mempunyai anggota yang bekerja sebagai pedagang di pasar. Koperasi ini didirikan untuk membantu proses kegiatan pedagang di pasar. Koperasi pasar ini biasanya memberikan bantuan modal kepada para pedagang dan juga menyediakan bahan yang dibutuhkan para pedagang.
5. *Market cooperatives are cooperatives that have members who work as traders in the market. This cooperative was established to assist the process of traders' activities in the market. These market cooperatives usually provide capital assistance to traders and also provide materials needed by traders.*

<https://tomohonkota.bps.go.id>

ULASAN

Pada tahun 2022 terdapat 213 Koperasi Aktif di Kota Tomohon dengan rincian 10 KUD, 7 Kopkar, 1 Koppas, 7 KPRI dan 203 Koperasi jenis lainnya.

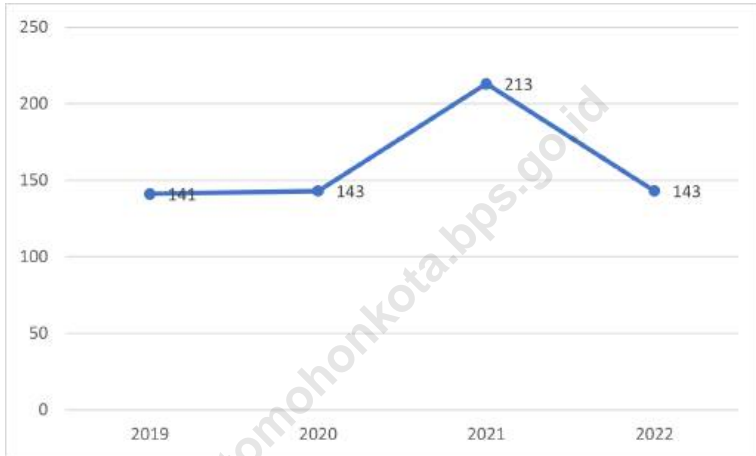
DESCRIPTION

In 2022 there were 213 active cooperatives in Tomohon City where 10 were KUD, 7 Kopkar, 1 Koppas, 7 KPRI and 203 other types of cooperatives.

<https://tomohonkota.bps.go.id>

Gambar
Figures 9.1

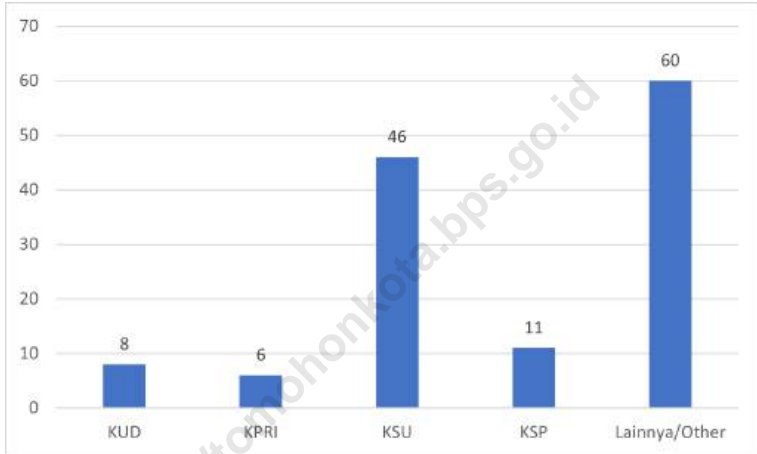
Jumlah Koperasi Aktif di Kota Tomohon, 2019–2022
Number of Active Cooperative in Tomohon Municipality,
2019–2022



Sumber/Source : Dinas Koperasi dan Usaha Kecil Mikro dan Menengah Kota Tomohon/Cooperative and Small and Medium Enterprise Commerce Office of Tomohon Municipality

Gambar
Figures 9.2

Jumlah Koperasi Menurut Jenis Koperasi di Kota Tomohon, 2022
Number of Cooperative by Kind of Cooperative in Tomohon Municipality, 2022



Sumber/Source : Dinas Koperasi dan Usaha Kecil Mikro dan Menengah Kota Tomohon/Cooperative and Small and Medium Enterprise Commerce Office of Tomohon Municipality

9. PERBANKAN, KOPERASI, DAN HARGA-HARGA/ BANKING, COOPERATIVE, AND PRICES

Tabel 9.1 Jumlah Koperasi Aktif Menurut Kecamatan di Kota Tomohon, 2019–2022
Number of Active Cooperative by Subdistrict in Tomohon Municipality, 2019–2022

Kecamatan Subdistrict	2019	2020	2021	2022
(1)	(2)	(3)	(4)	(5)
Tomohon Selatan	30	30	47	29
Tomohon Tengah	48	48	56	48
Tomohon Timur	15	16	29	17
Tomohon Barat	10	11	29	11
Tomohon Utara	38	38	52	26
Kota Tomohon	141	143	213	131

Sumber/Source: Dinas Koperasi dan Usaha Kecil Mikro dan Menengah Kota Tomohon/*Cooperative and Small and Medium Enterprise Commerce Office of Tomohon Municipality*

Tabel
Table 9.2**Jumlah Koperasi Menurut Jenis Koperasi dan Kecamatan di Kota Tomohon, 2022**
Number of Cooperative by Kind of Cooperative and Subdistrict in Tomohon Municipality, 2022

Kecamatan Subdistrict	Jenis Koperasi/ Kind of Cooperative					Jumlah Total
	KUD	KPRI	KSU	KSP	Lainnya Other	
(1)	(2)	(3)	(4)	(5)	(6)	(7)
Tomohon Selatan	1	0	12	3	13	29
Tomohon Tengah	1	4	18	5	20	48
Tomohon Timur	2	0	8	0	7	17
Tomohon Barat	2	0	6	1	2	11
Tomohon Utara	2	2	2	2	18	26
Kota Tomohon	8	6	46	11	60	131

Sumber/Source: Dinas Koperasi dan Usaha Kecil Mikro dan Menengah Kota Tomohon/Cooperative and Small and Medium Enterprise Commerce Office of Tomohon Municipality

Pengeluaran Penduduk



4 Persentase Tertinggi Pengeluaran Makanan Per Kapita Sebulan Menurut Kelompok Komoditas

PENJELASAN TEKNIS

1. Rata-rata pengeluaran per kapita sebulan adalah biaya yang dikeluarkan untuk konsumsi semua anggota rumah tangga selama sebulan dibagi dengan banyaknya anggota rumah tangga. Pengeluaran untuk konsumsi makanan dihitung selama seminggu terakhir, sedangkan konsumsi bukan makanan dihitung sebulan dan setahun terakhir. Baik konsumsi makanan maupun bukan makanan selanjutnya dikonversikan ke dalam pengeluaran rata-rata sebulan. Angka konsumsi/pengeluaran rata-rata per kapita yang disajikan dalam publikasi ini diperoleh dari hasil bagi jumlah konsumsi seluruh rumah tangga (baik mengonsumsi makanan maupun tidak) terhadap jumlah penduduk.

TECHNICAL NOTES

1. *Average monthly expenditure per capita is the cost incurred for the consumption of all household members for a month divided by the number of household members. Spending on food consumption is calculated during the past week, while non-food consumption is calculated in the past month and year. Both food consumption and non-food consumption are subsequently converted into an average expenditure of one month. The average per capita consumption / expenditure figures presented in this publication are derived from the quotient of the total consumption of all households (both food and non-food consumption) of the total population.*

<https://tomohonkota.bps.go.id>

ULASAN

Kelompok makanan dan minuman jadi merupakan pengeluaran terbesar untuk komoditas makanan. Sedangkan pengeluaran untuk non makanan paling besar pada kelompok perumahan, bahan bakar, penerangan, air, dll.

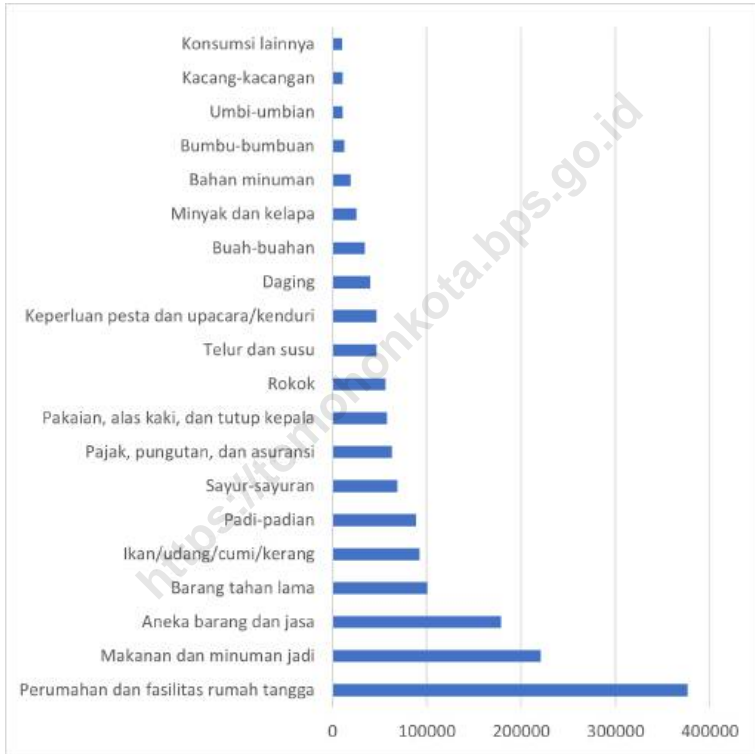
DESCRIPTION

Kelompok makanan dan minuman jadi merupakan pengeluaran terbesar untuk komoditas makanan. Sedangkan pengeluaran untuk non makanan paling besar pada kelompok perumahan, bahan bakar, penerangan, air, dll.

<https://tomohonkota.bps.go.id>

Gambar 10.1
Figures

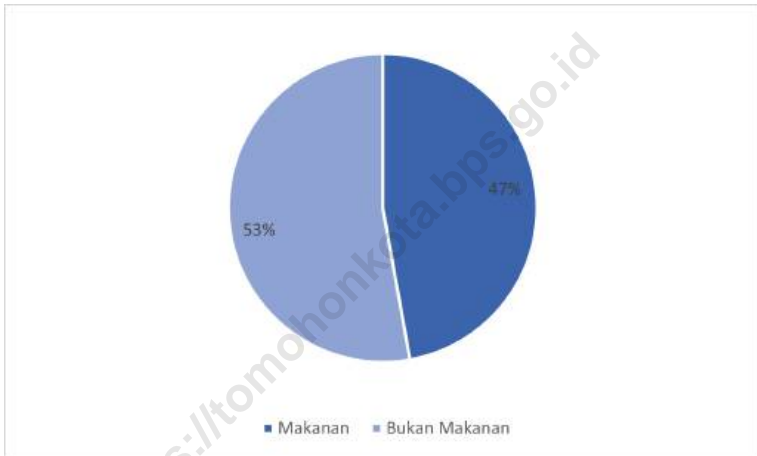
Rata-rata Pengeluaran per Kapita Sebulan Menurut Kelompok Komoditas (rupiah) di Kota Tomohon, 2022
Monthly Average Expenditure per Capita by Commodity Group (rupiahs) in Tomohon Municipality, 2022



Sumber/Source : BPS, Survei Sosial Ekonomi Nasional (Susenas) Maret/BPS-Statistics Indonesia, National Socioeconomic Survey March

Gambar 10.2
Figures

Persentase Pengeluaran per Kapita Sebulan Menurut Kelompok Komoditas di Kota Tomohon, 2022
Monthly Average Expenditure per Capita by Commodity Group (rupiahs) in Tomohon Municipality, 2022



Sumber/Source: BPS, Survei Sosial Ekonomi Nasional (Susenas) Maret/BPS-Statistics Indonesia, National Socioeconomic Survey March

Tabel 10.1 **Rata-rata Pengeluaran per Kapita Sebulan Menurut Kelompok Komoditas (rupiah) di Kota Tomohon, 2021 dan 2022**
Monthly Average Expenditure per Capita by Commodity Group (rupiahs) in Tomohon Municipality, 2021 and 2022

Kelompok Komoditas/Commodity Group	2021	2022
(1)	(2)	(3)
Makanan/Food		
Padi-padian/Cereals	77 236	88.339
Umbi-umbian/Tubers	9 268	10.839
Ikan/udang/cumi/kerang/Fish/shrimp/common squid/shells	78 830	92.430
Daging/Meat	36 598	39.769
Telur dan susu/Eggs and milk	36 412	46.817
Sayur-sayuran/Vegetables	54 713	68.847
Kacang-kacangan/Legumes	10 840	10.700
Buah-buahan/Fruits	32 403	34.712
Minyak dan kelapa/Oil and coconut	16 283	25.293
Bahan minuman/Beverage stuffs	17 103	19.473
Bumbu-bumbuan/Spices	9 170	12.603
Konsumsi lainnya/Miscellaneous food items	8 283	10.177
Makanan dan minuman jadi/Prepared food and beverages	184 191	220.983
Rokok/Cigarettes	71 283	56.093
Jumlah makanan/Total food	642 613	737.075
Bukan makanan/Non-food		
Perumahan dan fasilitas rumah tangga/Housing and household facilities	331 546	376.391
Aneka barang dan jasa/Goods and services	165 311	178.892
Pakaian, alas kaki, dan tutup kepala/Clothing, footwear, and headgear	39 333	57.946
Barang tahan lama/Durable goods	139 770	100.704
Pajak, pungutan, dan asuransi/Taxes and insurance	56 391	62.994
Keperluan pesta dan upacara/kenduri/Parties and ceremonies	31 334	46.424
Jumlah bukan makanan/Total non-food	763 686	823.350
Jumlah/Total	1 406 299	1.560.426

Catatan/Note: **) Nilai RSE berada diantara 25 hingga 50

Sumber/Source: BPS, Survei Sosial Ekonomi Nasional (Susenas) Maret/BPS-Statistics Indonesia, National Socioeconomic Survey March

Tabel
Table 10.2

Persentase Pengeluaran per Kapita Sebulan Menurut Kelompok Komoditas di Kota Tomohon, 2021 dan 2022
Percentage of Monthly Expenditure per Capita by Commodity Group in Tomohon Municipality, 2021 and 2022

Kelompok Komoditas/Commodity Group	2021	2022
(1)	(2)	(3)
Makanan/Food		
Padi-padian/ <i>Cereals</i>	5,49	5,66
Umbi-umbian/ <i>Tubers</i>	0,66	0,69
Ikan/udang/cumi/kerang/ <i>Fish/shrimp/common squid/shells</i>	5,61	5,92
Daging/ <i>Meat</i>	2,60	2,54
Telur dan susu/ <i>Eggs and milk</i>	2,59	3,00
Sayur-sayuran/ <i>Vegetables</i>	3,89	4,41
Kacang-kacangan/ <i>Legumes</i>	0,77	0,68
Buah-buahan/ <i>Fruits</i>	2,30	2,22
Minyak dan kelapa/ <i>Oil and coconut</i>	1,16	1,62
Bahan minuman/ <i>Beverage stuffs</i>	1,22	1,24
Bumbu-bumbuan/ <i>Spices</i>	0,65	0,80
Konsumsi lainnya/ <i>Miscellaneous food items</i>	0,59	0,65
Makanan dan minuman jadi/ <i>Prepared food and beverages</i>	13,10	14,16
Rokok/ <i>Cigarettes</i>	5,07	3,59
Jumlah makanan/Total food	45,70	47,18
Bukan makanan/Non-food		
Perumahan dan fasilitas rumah tangga/ <i>Housing and household facilities</i>	23,58	24,12
Aneka barang dan jasa/ <i>Goods and services</i>	11,76	11,46
Pakaian, alas kaki, dan tutup kepala/ <i>Clothing, footwear, and headgear</i>	2,80	3,79
Barang tahan lama/ <i>Durable goods</i>	9,94	6,45
Pajak, pungutan, dan asuransi/ <i>Taxes and insurance</i>	4,01	4,03
Keperluan pesta dan upacara/kenduri/ <i>Parties and ceremonies</i>	2,23	2,97
Jumlah bukan makanan/Total non-food	54,30	52,82
Jumlah/Total	100,00	100,00

Catatan/Note: **) Nilai RSE berada diantara 25 hingga 50

Sumber/Source: BPS, Survei Sosial Ekonomi Nasional (Susenas) Maret/BPS-Statistics Indonesia, National Socioeconomic Survey March

Tabel
Table 10.3**Persentase Penduduk Menurut Golongan Pengeluaran Per Kapita Sebulan di Kota Tomohon, 2022**
Percentage of Population by Class of Monthly Expenditure per Capita in Tomohon Municipality, 2022

Golongan Pengeluaran Per Kapita Sebulan (rupiah) <i>Class of Monthly Expenditure per Capita (rupiahs)</i>	Persentase Penduduk <i>Percentage of Population</i>
(1)	(2)
< 150 000	0,00%
150 000–199 999	0,00%
200 000–299 999	0,00%
300 000–499 999	3,47%
500 000–749 999	19,52%
750 000–999 999	18,24%
1 000 000–1 499 999	23,57%
> 1 500 000	35,21%
Jumlah/Total	100,00%

Sumber/Source: BPS, Survei Sosial Ekonomi Nasional (Susenas) Maret/BPS-Statistics Indonesia, National Socioeconomic Survey March

Perdagangan

PERUSAHAAN MENURUT BADAN HUKUM



12 PT

CV 20



1 Koperasi



521 Perorangan



PENJELASAN TEKNIS

1. Pasar adalah salah satu dari berbagai sistem, institusi, prosedur, hubungan sosial dan infrastruktur tempat usaha menjual barang, jasa, dan tenaga kerja untuk orang-orang dengan imbalan uang. ekspor dan impor dilakukan oleh Bea dan Cukai berdasarkan Persetujuan Muat/Bongkar Barang.
2. Toko atau kedai adalah sebuah tempat tertutup yang di dalamnya terjadi kegiatan perdagangan dengan jenis benda atau barang yang khusus, misalnya toko buku, toko buah, dan sebagainya
3. Kios yang berasal dari bahasa Belanda; kiosk yang diambil dari bahasa Prancis; kiosque konon dari bahasa Arab, adalah nama alternatif untuk sebuah toko kecil atau warung.
4. Warung adalah usaha kecil milik keluarga yang berbentuk kedai, kios, toko kecil, atau restoran sederhana — istilah "warung" dapat ditemukan di Indonesia dan Malaysia. Warung adalah salah satu bagian penting dalam kehidupan keseharian rakyat Indonesia.

TECHNICAL NOTES

1. *A market is one of the various systems, institutions, procedures, social relations and infrastructure in which businesses sell goods, services and labor to people in exchange for money. Export and import are carried out by Customs and Excise based on the approval of loading / unloading goods.*
2. *A shop or tavern is a closed place where trading activities occur with specific types of objects or goods, for example a bookstore, fruit shop, and so on.*
3. *The kiosk which comes from the Dutch language; kiosk taken from French; kiosque, supposedly from Arabic, is an alternative name for a small shop or warung.*
4. *A warung is a small family-owned business that takes the form of a tavern, kiosk, small shop, or simple restaurant - the term "warung" can be found in Indonesia and Malaysia. Warung is an important part of the daily life of the Indonesian people.*

<https://tomohonkota.bps.go.id>

ULASAN

Sarana perdagangan terbanyak di Kota Tomohon pada tahun 2022 adalah perusahaan perorangan yaitu sebanyak 521 unit. Selanjutnya sarana perdagangan kedua adalah CV/Firma sebanyak 20 unit.

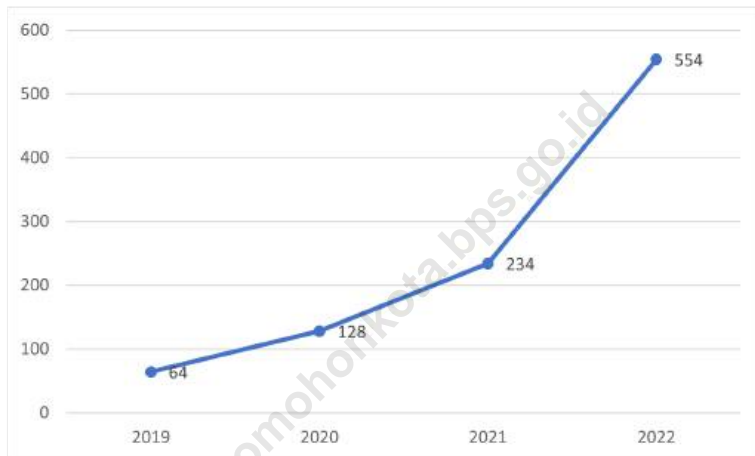
DESCRIPTION

Most trading facilities in Tomohon City in 2022 are individual companies, namely 521 units. Furthermore, the second trading facility is a CV/Firma of 20 units.

<https://tomohonkota.bps.go.id>

Gambar
Figures 11.1

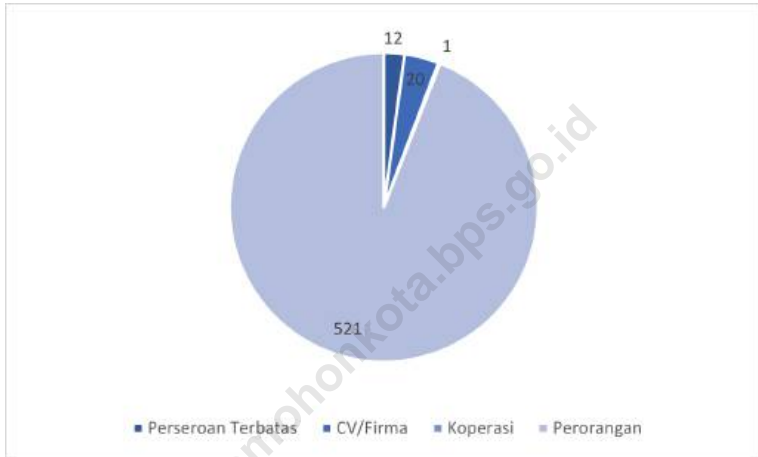
Jumlah Perusahaan Menurut Bentuk Badan Hukum di Kota Tomohon, 2019–2022
Number of establishments by Type of Business in Tomohon Municipality, 2019–2022



Sumber/Source : Dinas Perdagangan dan Perindustrian Kota Tomohon/Industry and Trade Office of Tomohon Municipality

Gambar 11.2
Figures

Jumlah Perusahaan Menurut Bentuk Badan Hukum di Kota Tomohon, 2019–2022
Number of establishments by Type of Business in Tomohon Municipality, 2019–2022



Sumber/Source : Dinas Perdagangan dan Perindustrian Kota Tomohon/Industry and Trade Office of Tomohon Municipality

Tabel
Table 11.1**Jumlah Perusahaan Menurut Bentuk Badan Hukum di Kota Tomohon, 2019–2022**
Number of establishments by Type of Business in Tomohon Municipality, 2019–2022

Tipe Badan Usaha <i>Type of Business Entity</i>	2019	2020	2021	2022
(1)	(2)	(3)	(4)	(5)
Perseroan Terbatas	12	37	14	12
CV/Virma	24	30	22	20
Koprasi	4	1	-	1
Perorangan	28	60	198	521
Jumlah/Total	64	128	234	554

Sumber/Source: Dinas Perdagangan dan Perindustrian Kota Tomohon/Industry and Trade Office of Tomohon Municipality

Sistem Neraca Regional

KONTRIBUSI PEREKONOMIAN TERBESAR KOTA TOMOHON

Menurut Lapangan Usaha

Pertanian, Kehutanan, dan Perikanan

13,91 %



Perdagangan

11,11 %

Konstruksi

20,52 %



PENJELASAN TEKNIS**TECHNICAL NOTES**

1. Penghitungan statistik neraca nasional mengikuti buku petunjuk yang diterbitkan oleh Perserikatan Bangsa Bangsa (PBB) dikenal sebagai Sistem Neraca Nasional (SNN). SNN adalah rekomendasi internasional tentang bagaimana menyusun ukuran aktivitas ekonomi yang sesuai dengan standar neraca baku yang didasarkan pada prinsip-prinsip ekonomi. Rekomendasi yang dimaksud dinyatakan dalam sekumpulan konsep, definisi, klasifikasi, dan aturan neraca yang disepakati secara internasional dalam mengukur indikator tertentu seperti Produk Domestik Bruto (PDB). Salah satu bentuk adaptasi pencatatan statistik nasional adalah melakukan perubahan tahun dasar PDB Indonesia dari tahun 2000 ke 2010. Perubahan tahun dasar PDB dilakukan seiring dengan mengadopsi rekomendasi PBB yang tertuang dalam Sistem Neraca Nasional 2008 (SNA 2008).
 2. Produk Domestik Bruto pada tingkat nasional serta Produk Domestik Regional Bruto (PDRB) pada tingkat regional (provinsi) menggambarkan kemampuan suatu wilayah untuk menciptakan nilai tambah pada suatu waktu tertentu. Untuk menyusun PDB
1. *The method used to estimate national accounts statistics is based on the standard guidelines formed by United Nation known as System of National Accounts (SNA). SNA is the internationally agreed standard set of recommendations on how to compile measures of economic activity in accordance with strict accounting conventions based on economic principles. The recommendations are expressed in term of a set of concepts, definitions, classifications and accounting rules that comprise the internationally agreed standard for measuring indicators such as Gross Domestic Product (GDP). One of the improvement in the national statistical system is to rebase GDP form base year 2000 to 2010 in order to capture current economic condition. It is in line with the United Nations (UN) recommendation on 2008 SNA.*
 2. *The basic measure of the value added arising from economic activity is known as Gross Domestic Product at the national level and Gross Regional Domestic Product (GRDP) at the regional level (provinces/regencies/municipalities). To compile*

maupun PDRB digunakan dua pendekatan, yaitu lapangan usaha dan pengeluaran. Keduanya menyajikan komposisi data nilai tambah dirinci menurut sumber kegiatan ekonomi (lapangan usaha) dan menurut komponen penggunaannya. PDB maupun PDRB dari sisi lapangan usaha merupakan penjumlahan seluruh komponen nilai tambah bruto yang mampu diciptakan oleh sektor-sektor ekonomi atas berbagai aktivitas produksinya. Sedangkan dari sisi pengeluaran menjelaskan tentang penggunaan dari nilai tambah tersebut.

these statistics, two approaches have been used, i.e. "production approach" and "expenditure approach". The first approach is to measure value added produced by various kinds of economic activities, while the second approach is to measure final uses of the country's output. In other words, GDP/GRDP is the sum of total value added produced by all economic industries (activities) and the way of using it.

3. Produk Domestik Bruto maupun agregat turunannya disajikan dalam 2 (dua) versi penilaian, yaitu atas dasar "harga berlaku" dan atas dasar "harga konstan". Disebut sebagai harga berlaku karena seluruh agregat dinilai dengan menggunakan harga pada tahun berjalan, sedangkan harga konstan penilaiannya didasarkan kepada harga satu tahun dasar tertentu, dalam publikasi ini digunakan harga tahun 2010.
4. Laju pertumbuhan Produk Domestik Bruto diperoleh dari perhitungan PDB atas dasar harga konstan. Diperoleh dengan cara mengurangi nilai PDB pada tahun ke-n terhadap nilai pada

3. *GDP and its aggregations are presented in two forms: at current market prices and at constant base year market prices. In presenting current market prices, all aggregates are valued at current market prices, while base year constant market prices are shown by valuing all aggregates at fixed base year prices. Year of 2010 is used as the base year in this publication.*
4. *Growth rate of Gross Domestic Product is derived from GDP at constant market prices. It is obtained by subtracting the value of GDP year n with the value of GDP year n-1, divided by the value*

tahun ke $n-1$ (tahun sebelumnya), dibagi dengan nilai pada tahun ke $n-1$, dikalikan dengan 100 persen. Laju pertumbuhan menunjukkan perkembangan agregat pendapatan dari satu waktu tertentu terhadap waktu sebelumnya.

of GDP year $n-1$ then multiplied by 100 percent. The growth rate of GDP explains the income growth during the given period.

<https://tomohonkota.bps.go.id>

ULASAN

Pada tahun 2022, Kategori konstruksi merupakan penyumbang terbesar angka PDRB Kota Tomohon, yaitu dengan kontribusi mencapai 21,50 persen.

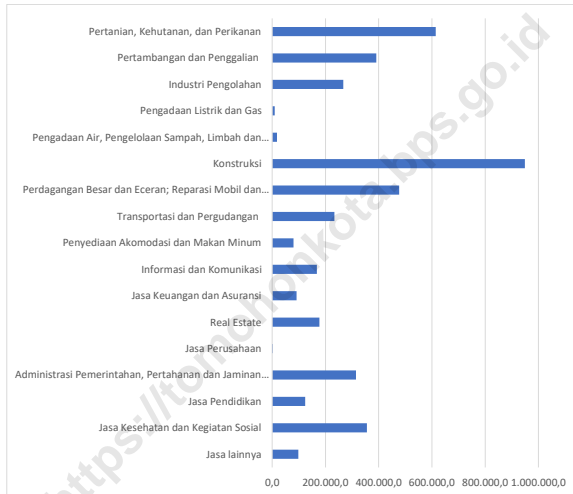
DESCRIPTION

In 2022, the Construction category was the biggest contributor to Tomohon Municipality's GRDP, with a contribution reaching 21.50 percent.

<https://tomohonkota.bps.go.id>

Gambar 12.1
Figures

PDRB ADHB Menurut Lapangan Usaha di Kota Tomohon (juta rupiah), 2022
ADHB GRDP by Business Fields in Tomohon City (million rupiah), 2022



Sumber/Source : BPS, berbagai sensus, survei dan sumber lain/BPS-Statistics Indonesia, various census, survey, and other sources

Gambar 12.2 **Laju Pertumbuhan PDRB Atas Dasar Harga Konstan 2010 Menurut Lapangan Usaha di Kota Tomohon (persen), 2017–2021**
Figures **Growth Rate of GRDP at 2010 Constant Market Prices by Industry in Tomohon Municipality (percent), 2017–2021**



Sumber/Source : BPS, berbagai sensus, survei dan sumber lain/BPS-Statistics Indonesia, various census, survey, and other sources

Tabel
Table 12.1.

Produk Domestik Regional Bruto Atas Dasar Harga Berlaku Menurut Lapangan Usaha di Kota Tomohon(miliar rupiah), 2018–2022
Gross Regional Domestic Product at Current Market Prices by Industry in Tomohon Municipality(billion rupiahs), 2018–2022

Lapangan Usaha/Industry	2018	2019	2020	2021	2022
(1)	(2)	(3)	(4)	(5)	(6)
A Pertanian, Kehutanan, dan Perikanan/ <i>Agriculture, Forestry, and Fishing</i>	552,39	601,36	614 529,9	635,46	700,26
B Pertambangan dan Penggalian/ <i>Mining and Quarrying</i>	303,70	366,42	391 266,8	420,11	495,26
C Industri Pengolahan/ <i>Manufacturing</i>	253,74	258,35	267 070,9	296,96	331,58
D Pengadaan Listrik dan Gas/ <i>Electricity and Gas</i>	8,50	9,02	9 918,4	10,27	11,33
E Pengadaan Air; Pengelolaan Sampah, Limbah, dan Daur Ulang/ <i>Water Supply; Sewerage, Waste Management, and Remediation Activities</i>	17,54	17,90	18 331,2	18,75	19,64
F Konstruksi/ <i>Construction</i>	882,05	970,39	948 993,8	986,14	1 033,27
G Perdagangan Besar dan Eceran; Reparasi Mobil dan Sepeda Motor/ <i>Wholesale and Retail Trade; Repair of Motor Vehicles and Motorcycles</i>	423,54	454,36	476 475,3	499,10	559,33
H Transportasi dan Pergudangan/ <i>Transportation and Storage</i>	235,79	252,84	233 247,6	240,28	275,40
I Penyediaan Akomodasi dan Makan Minum/ <i>Accommodation and Food Service Activities</i>	89,51	94,70	80 571,5	84,51	95,55
J Informasi dan Komunikasi/ <i>Information and Communication</i>	138,45	155,12	167 627,0	174,07	195,68

Lanjutan Tabel/*Continued Table 12.1*

Lapangan Usaha/ <i>Industry</i>		2018	2019	2020	2021	2022
(1)		(2)	(3)	(4)	(5)	(6)
K	Jasa Keuangan dan Asuransi/ <i>Financial and Insurance Activities</i>	82,32	85,50	91,21	99,62	100,39
L	Real Estat/ <i>Real Estate Activities</i>	164,42	176,50	177,26	176,95	188,64
M,N	Jasa Perusahaan/ <i>Business Activities</i>	2,10	2,37	2 402,0	2,47	2,63
O	Administrasi Pemerintahan, Pertahanan, dan Jaminan Sosial Wajib/ <i>Public Administration and Defence; Compulsory Social Security</i>	290,83	299,21	314 360,4	314,69	328,03
P	Jasa Pendidikan/ <i>Education</i>	105,49	119,83	124 362,2	130,66	148,12
Q	Jasa Kesehatan dan Kegiatan Sosial/ <i>Human Health and Social Work Activities</i>	282,72	320,84	355 794,4	393,22	433,64
R,S,T,U	Jasa Lainnya/ <i>Other Services Activities</i>	88,09	105,45	97 755,4	103,35	117,58
Produk Domestik Regional Bruto/<i>Gross Regional Domestic Product</i>		3 921,19	4 290,12	4 371 177,9	4 586,61	5 034,35

Sumber/*Source*: BPS, berbagai sensus, survei dan sumber lain/*BPS-Statistics Indonesia, various census, survey, and other sources*

Tabel
Table 12.2

Produk Domestik Regional Bruto Atas Dasar Harga Konstan 2010 Menurut Lapangan Usaha di Kota Tomohon (miliar rupiah), 2018–2022
Gross Regional Domestic Product at 2010 Constant Market Prices by Industry in Tomohon Municipality (billion rupiahs), 2018–2022

Lapangan Usaha/ <i>Industry</i>		2018	2019	2020	2021	2022
(1)		(2)	(3)	(4)	(5)	(6)
A	Pertanian, Kehutanan, dan Perikanan/ <i>Agriculture, Forestry, and Fishing</i>	399,23	419,93	419,31	420,80	452,84
B	Pertambangan dan Penggalian/ <i>Mining and Quarrying</i>	254,92	302,98	316,04	303,62	314,68
C	Industri Pengolahan/ <i>Manufacturing</i>	197,14	195,38	194,83	204,44	216,58
D	Pengadaan Listrik dan Gas/ <i>Electricity and Gas</i>	8,46	8,93	9,47	9,88	10,64
E	Pengadaan Air; Pengelolaan Sampah, Limbah, dan Daur Ulang/ <i>Water Supply; Sewerage, Waste Management, and Remediation Activities</i>	14,84	15,04	15,36	15,68	16,01
F	Konstruksi/ <i>Construction</i>	697,52	741,38	711,57	726,83	738,26
G	Perdagangan Besar dan Eceran; Reparasi Mobil dan Sepeda Motor/ <i>Wholesale and Retail Trade; Repair of Motor Vehicles and Motorcycles</i>	323,83	342,01	338,51	348,54	375,75
H	Transportasi dan Pergudangan/ <i>Transportation and Storage</i>	139,65	147,61	132,43	134,59	142,88
I	Penyediaan Akomodasi dan Makan Minum/ <i>Accommodation and Food Service Activities</i>	62,28	65,41	56,71	59,19	65,49
J	Informasi dan Komunikasi/ <i>Information and Communication</i>	118,75	127,96	136,95	141,53	153,70

Lanjutan Tabel/*Continued Table 12.2*

Lapangan Usaha/ <i>Industry</i>		2018	2019	2020	2021	2022
(1)		(2)	(3)	(4)	(5)	(6)
K	Jasa Keuangan dan Asuransi/ <i>Financial and Insurance Activities</i>	62,76	63,92	68,52	71,44	67,54
L	Real Estat/ <i>Real Estate Activities</i>	130,40	138,36	136,77	133,55	138,23
M,N	Jasa Perusahaan/ <i>Business Activities</i>	1,35	1,46	1,44	1,44	1,51
O	Administrasi Pemerintahan, Pertahanan, dan Jaminan Sosial Wajib/ <i>Public Administration and Defence; Compulsory Social Security</i>	179,14	178,61	183,42	183,13	186,90
P	Jasa Pendidikan/ <i>Education</i>	73,75	81,07	82,27	85,57	93,01
Q	Jasa Kesehatan dan Kegiatan Sosial/ <i>Human Health and Social Work Activities</i>	230,20	255,91	276,90	302,65	323,52
R,S,T,U	Jasa Lainnya/ <i>Other Services Activities</i>	68,88	77,49	69,98	72,29	80,46
Produk Domestik Regional Bruto/<i>Gross Regional Domestic Product</i>		2963,09	3163,46	3150,49	3 215,18	3 378,01

Sumber/*Source*: BPS, berbagai sensus, survei dan sumber lain/*BPS-Statistics Indonesia, various census, survey, and other sources*

Tabel
Table 12.3

Distribusi Persentase Produk Domestik Regional Bruto Atas Dasar Harga Berlaku Menurut Lapangan Usaha di Kota Tomohon, 2018–2022
Percentage Distribution of Gross Regional Domestic Product at Current Market Prices by Industry in Tomohon Municipality, 2018–2022

Lapangan Usaha/ <i>Industry</i>	2018	2019	2020	2021	2022
(1)	(2)	(3)	(4)	(5)	(6)
A Pertanian, Kehutanan, dan Perikanan/ <i>Agriculture, Forestry, and Fishing</i>	14,09	14,02	14,06	13,85	13,91
B Pertambangan dan Penggalian/ <i>Mining and Quarrying</i>	7,75	8,54	8,95	9,16	9,84
C Industri Pengolahan/ <i>Manufacturing</i>	6,47	6,02	6,11	6,47	6,59
D Pengadaan Listrik dan Gas/ <i>Electricity and Gas</i>	0,22	0,21	0,23	0,22	0,23
E Pengadaan Air; Pengelolaan Sampah, Limbah, dan Daur Ulang/ <i>Water Supply; Sewerage, Waste Management, and Remediation Activities</i>	0,45	0,42	0,42	0,41	0,39
F Konstruksi/ <i>Construction</i>	22,49	22,62	21,71	21,50	20,52
G Perdagangan Besar dan Eceran; Reparasi Mobil dan Sepeda Motor/ <i>Wholesale and Retail Trade; Repair of Motor Vehicles and Motorcycles</i>	10,80	10,59	10,90	10,88	11,11
H Transportasi dan Pergudangan/ <i>Transportation and Storage</i>	6,01	5,89	5,34	5,24	5,47
I Penyediaan Akomodasi dan Makan Minum/ <i>Accommodation and Food Service Activities</i>	2,28	2,21	1,84	1,84	1,90
J Informasi dan Komunikasi/ <i>Information and Communication</i>	3,53	3,62	3,83	3,80	3,85
K Jasa Keuangan dan Asuransi/ <i>Financial and Insurance Activities</i>	2,10	1,99	2,09	2,17	1,99

Lanjutan Tabel/*Continued Table* 12.3

Lapangan Usaha/ <i>Industry</i>		2018	2019	2020	2021	2022
(1)		(2)	(3)	(4)	(5)	(6)
L	Real Estat/ <i>Real Estate Activities</i>	4,19	4,11	4,06	3,86	3,76
M,N	Jasa Perusahaan/ <i>Business Activities</i>	0,05	0,06	0,05	0,05	0,05
O	Administrasi Pemerintahan, Pertahanan, dan Jaminan Sosial Wajib/ <i>Public Administration and Defence; Compulsory Social Security</i>	7,42	6,97	7,19	6,86	6,52
P	Jasa Pendidikan/ <i>Education</i>	2,69	2,79	2,85	2,85	2,94
Q	Jasa Kesehatan dan Kegiatan Sosial/ <i>Human Health and Social Work Activities</i>	7,21	7,48	8,14	8,57	8,61
R,S,T,U	Jasa Lainnya/ <i>Other Services Activities</i>	2,25	2,46	2,24	2,25	2,34
Produk Domestik Regional Bruto/<i>Gross Regional Domestic Product</i>		100,00	100,00	100,00	100,00	100,00

Sumber/*Source*: BPS, berbagai sensus, survei dan sumber lain/*BPS-Statistics Indonesia, various census, survey, and other sources*

Tabel
Table 12.4

Laju Pertumbuhan Produk Domestik Regional Bruto Atas Dasar Harga Konstan 2010 Menurut Lapangan Usaha di Kota Tomohon (persen), 2018–2022
Growth Rate of Gross Regional Domestic Product at 2010 Constant Market Prices by Industry in Tomohon Municipality (percent), 2018–2022

Lapangan Usaha/ <i>Industry</i>	2018	2019	2020	2021	2022
(1)	(2)	(3)	(4)	(5)	(6)
A Pertanian, Kehutanan, dan Perikanan/ <i>Agriculture, Forestry, and Fishing</i>	5,28	5,18	-0,15	0,35	7,61
B Pertambangan dan Penggalian/ <i>Mining and Quarrying</i>	-6,18	18,85	4,31	-3,93	4,78
C Industri Pengolahan/ <i>Manufacturing</i>	8,28	-0,89	-0,28	4,93	5,94
D Pengadaan Listrik dan Gas/ <i>Electricity and Gas</i>	2,71	5,57	6,09	4,32	7,63
E Pengadaan Air; Pengelolaan Sampah, Limbah, dan Daur Ulang/ <i>Water Supply; Sewerage, Waste Management, and Remediation Activities</i>	2,06	1,39	2,10	2,10	2,10
F Konstruksi/ <i>Construction</i>	10,02	6,29	-4,02	2,14	1,57
G Perdagangan Besar dan Eceran; Reparasi Mobil dan Sepeda Motor/ <i>Wholesale and Retail Trade; Repair of Motor Vehicles and Motorcycles</i>	5,30	5,62	-1,03	2,96	7,81
H Transportasi dan Pergudangan/ <i>Transportation and Storage</i>	4,96	5,70	-10,28	1,63	6,16
I Penyediaan Akomodasi dan Makan Minum/ <i>Accommodation and Food Service Activities</i>	9,69	5,03	-13,30	4,37	10,65
J Informasi dan Komunikasi/ <i>Information and Communication</i>	7,71	7,75	7,02	3,35	8,60
K Jasa Keuangan dan Asuransi/ <i>Financial and Insurance Activities</i>	1,55	1,84	7,20	4,27	-5,47

Lanjutan Tabel/*Continued Table 12.4*

Lapangan Usaha/ <i>Industry</i>		2018	2019	2020	2021	2022
(1)		(2)	(3)	(4)	(5)	(6)
L	Real Estat/ <i>Real Estate Activities</i>	6,10	6,10	-1,15	-2,35	3,50
M,N	Jasa Perusahaan/ <i>Business Activities</i>	7,98	7,98	-1,50	0,26	4,60
O	Administrasi Pemerintahan, Pertahanan, dan Jaminan Sosial Wajib/ <i>Public Administration and Defence; Compulsory Social Security</i>	5,29	-0,29	2,69	-0,16	2,06
P	Jasa Pendidikan/ <i>Education</i>	7,90	9,93	1,48	4,00	8,70
Q	Jasa Kesehatan dan Kegiatan Sosial/ <i>Human Health and Social Work Activities</i>	10,30	11,17	8,20	9,30	6,90
R,S,T,U	Jasa Lainnya/ <i>Other Services Activities</i>	11,76	12,49	-9,69	3,30	11,30
Produk Domestik Regional Bruto/<i>Gross Regional Domestic Product</i>		6,12	6,76	-0,41	2,05	5,17

Sumber/*Source*: BPS, berbagai sensus, survei dan sumber lain/*BPS-Statistics Indonesia, various census, survey, and other sources*

Tabel
Table 12.5

Produk Domestik Regional Bruto Atas Dasar Harga Berlaku Menurut Jenis Pengeluaran di Kota Tomohon (miliar rupiah), 2018–2022
Gross Regional Domestic Product at Current Market Prices by Type of Expenditure in Tomohon Municipality (billion rupiahs), 2018–2022

Jenis Pengeluaran Type of Expenditure	2018	2019	2020	2021	2022
(1)	(2)	(3)	(4)	(5)	(6)
Pengeluaran Konsumsi Rumah Tangga <i>Household Consumption Expenditure</i>	2.102.912 53	2.280.085 03	2.253.156 70	2.359.485 09	2.655.085 09
Pengeluaran Konsumsi LNPRT <i>NPISH Consumption Expenditure</i>	50.626 60	56.732 58	57.461 83	61.538 27	66.953 50
Pengeluaran Konsumsi Pemerintah <i>Government Consumption Expenditure</i>	946.345 99	1.007.226 08	1.022.429 21	1.041.419 69	780.756 46
Pembentukan Modal Tetap Bruto <i>Gross Fixed Capital Formation</i>	2.157.447 19	2.419.685 28	2.415.275 30	2.623.374 86	2.817.674 86
Perubahan Inventori <i>Changes in Inventories</i>	775.10	799.43	952.68	-	1.072 80
Net Ekspor Barang dan Jasa <i>Net Exports of Goods and Services</i>	-1 336 913.58	-1 499 921.16	-1 378 097.87	-	1.692.758 22
Produk Domestik Regional Bruto Gross Regional Domestic Product	3 921 193.83	4 291 488.46	4 371 177.86	4 586 612.44	5 034 345.22

Sumber/Source: BPS, berbagai sensus, survei dan sumber lain/BPS-Statistics Indonesia, various census, survey, and other sources

Tabel
Table 12.6

Produk Domestik Regional Bruto Atas Dasar Harga Konstan 2010 Menurut Jenis Pengeluaran di Kota Tomohon (miliar rupiah), 2018–2022
Gross Regional Domestic Product at 2010 Constant Market Prices by Type of Expenditure in Tomohon Municipality (billion rupiahs), 2018–2022

Jenis Pengeluaran Type of Expenditure	2018	2019	2020	2021	2022
(1)	(2)	(3)	(4)	(5)	(6)
Pengeluaran Konsumsi Rumah Tangga <i>Household Consumption Expenditure</i>	1 513 938 24	1 613 814 27	1 563 578.82	1 614 797.40	1 700 197.40
Pengeluaran Konsumsi LNPR <i>NPISH Consumption Expenditure</i>	33 640 61	36 518 61	35 724.94	37 518.84	38 518.84
Pengeluaran Konsumsi Pemerintah <i>Government Consumption Expenditure</i>	654 495 22	668 870 55	655 381.48	654 338.25	655 138.25
Pembentukan Modal Tetap Bruto <i>Gross Fixed Capital Formation</i>	1 731 875 24	1 872 462 59	1 728 040.08	1 855 710.82	1 878 210.82
Perubahan Inventori <i>Changes in Inventories</i>	463 72	468 59	548.12	-	568.67
Net Ekspor Barang dan Jasa <i>Net Exports of Goods and Services</i>	-971 222 63	-1 026 946 99	-832 787.18	-	1 033 291.22
Produk Domestik Regional Bruto Gross Regional Domestic Product	2 963 190 39	3 165 187 63	3 150 486.27	3 215 177.71	3 378 007.13

Sumber/Source: BPS, berbagai sensus, survei dan sumber lain/BPS-Statistics Indonesia, various census, survey, and other sources

Perbandingan Antar Kabupaten/Kota



PENJELASAN TEKNIS

1. Indeks Pembangunan Manusia (IPM) menjelaskan bagaimana penduduk dapat mengakses hasil pembangunan dalam memperoleh pendapatan, kesehatan, pendidikan dan sebagainya. IPM diperkenalkan oleh UNDP pada tahun 1990 dan dipublikasikan secara berkala dalam laporan tahunan Human Development Report (HDR). IPM dibentuk oleh 3 (tiga) dimensi dasar: Umur panjang dan hidup sehat; pengetahuan; dan standar hidup layak.

TECHNICAL NOTES

1. *The Human Development Index (HDI) explains how people can access development results in obtaining income, health, education and so forth. HDI was introduced by United Nations Development Programme (UNDP) in 1990 and published periodically in the annual report of the Human Development Report. HDI was formed by three basic dimensions: a long and healthy life; knowledge; and a decent standard of living.*

<https://tomohonkota.bps.go.id>

ULASAN

Dibandingkan dengan kabupaten/kota lain di Provinsi Sulawesi Utara, angka IPM Tomohon sebesar 76,69 berada pada peringkat kedua. Hal ini dipengaruhi oleh angka harapan hidup, harapan lama sekolah, rata-rata lama sekolah dan daya beli masyarakat yang didekati dengan nilai pengeluaran perkapita.

Angka Kemiskinan di Kota Tomohon pun cukup rendah yaitu sebesar 5.69 persen. Atau dengan jumlah absolut sebanyak 6,18 ribu jiwa. Angka ini termasuk cukup rendah dibandingkan dengan kabupaten lain.

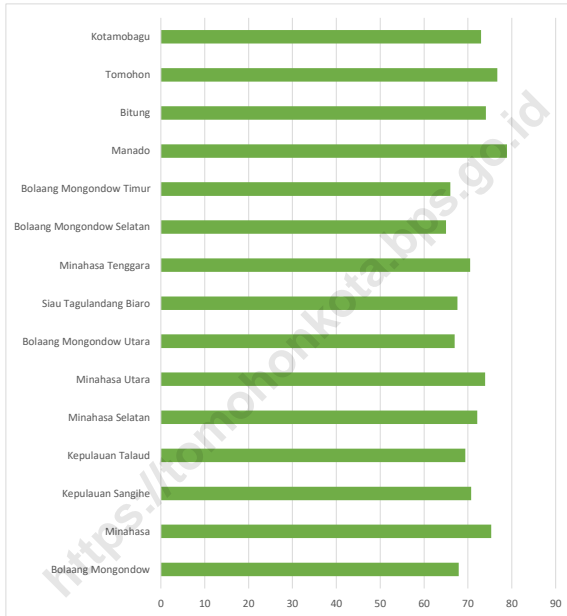
DESCRIPTION

Compared to other districts / cities in North Sulawesi Province, Tomohon's HDI rate of 76.69 is ranked second. This is influenced by life expectancy, long school expectations, average length of school and people's purchasing power which is approached with the value of expenditure per capita.

The poverty rate in Tomohon City is quite low, namely at 5.69 percent. Or with an absolute number of 6.18 thousand inhabitants. This figure is quite low compared to other districts.

Gambar 13.1
Figures

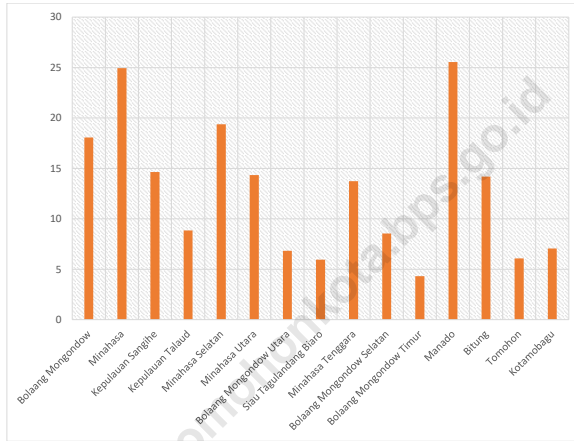
Indeks Pembangunan Manusia Menurut Kabupaten/Kota di Provinsi Sulawesi Utara, 2022
Human Development Index by Regency/Municipality in Sulawesi Utara Province, 2022



Sumber/Source : BPS Provinsi Sulawesi Utara/Statistics Indonesia Province of Sulawesi Utara

Gambar 13.2
Figures

**Jumlah Penduduk Miskin Menurut Kabupaten/Kota di
Provinsi Sulawesi Utara (ribu), 2022**
**Number of Poor Population by Regency/Municipality in
Sulawesi Utara Province (thousand), 2022**



Sumber/Source : BPS Provinsi Sulawesi Utara/Statistics Indonesia Province of Sulawesi Utara

Tabel
Table 13.1

Jumlah Penduduk Menurut Kabupaten/Kota di Provinsi Sulawesi Utara (ribu), 2018–2022
Population by Regency/Municipality in Sulawesi Utara Province (thousand), 2018–2022

Kabupaten/Kota Regency/Municipality	2018	2019	2020	2021	2022
(1)	(2)	(3)	(4)	(5)	(6)
<i>Kabupaten/Regency</i>					
1. Bolaang Mongondow	244,19	247,81	248,75	250,478	252,648
2. Minahasa	338,36	341,18	347,29	348,673	350,317
3. Kepulauan Sangihe	130,83	131,16	139,26	139,684	140,165
4. Kepulauan Talaud	91,60	92,48	94,52	94,983	95,545
5. Minahasa Selatan	209,50	210,70	236,46	238,746	241,680
6. Minahasa Utara	202,32	203,62	224,99	226,915	229,368
7. Bolaang Mongondow Utara	79,37	80,31	83,11	83,743	84,543
8. Siau Tagulandang Biaro	66,23	66,40	71,82	72,135	72,517
9. Minahasa Tenggara	106,30	106,90	116,32	117,079	118,023
10. Bolaang Mongondow Selatan	65,13	66,07	69,79	70,529	71,481
11. Bolaang Mongondow Timur	71,48	72,41	88,24	89,981	92,299
<i>Kota/Municipality</i>					
1. Manado	431,88	433,64	451,92	453,182	454,606
2. Bitung	215,71	219,00	225,13	227,177	229,795
3. Tomohon	105,31	106,92	100,59	100,853	101,151
4. Kotamobagu	126,20	128,39	123,72	124,473	125,405
Sulawesi Utara	2.484,39	2.506,98	2.621,92	2.638,631	2.659,543

Sumber/Source: BPS Provinsi Sulawesi Utara/Statistics Indonesia Province of Sulawesi Utara

Tabel
Table 13.2

Laju Pertumbuhan Produk Domestik Regional Bruto Atas Dasar Harga Konstan 2010 Menurut Kabupaten/Kota di Provinsi Sulawesi Utara (persen), 2018–2022
Rate of Growth of Gross Regional Domestic Products at Constant 2010 Prices by Regency/Municipality in Sulawesi Utara Province (percent), 2018–2022

Kabupaten/Kota Regency/Municipality	2018	2019	2020	2021	2022
(1)	(2)	(3)	(4)	(5)	(6)
<i>Kabupaten/Regency</i>					
1. Bolaang Mongondow	7,49	7,84	0,80	3,87	5,35
2. Minahasa	6,12	5,82	-1,03	3,53	5,47
3. Kepulauan Sangihe	5,50	5,48	0,50	5,99	5,45
4. Kepulauan Talaud	5,04	4,89	0,43	3,34	5,22
5. Minahasa Selatan	6,09	6,10	-0,77	4,91	5,41
6. Minahasa Utara	6,46	6,14	-0,93	5,96	5,50
7. Bolaang Mongondow Utara	6,18	6,17	0,71	3,46	5,52
8. Siau Tagulandang Biaro	6,73	6,66	1,03	4,43	5,19
9. Minahasa Tenggara	6,01	6,03	-0,64	4,29	5,30
10. Bolaang Mongondow Selatan	6,60	6,43	0,63	3,74	5,20
11. Bolaang Mongondow Timur	5,08	5,03	0,18	3,05	5,18
<i>Kota/Municipality</i>					
1. Manado	6,65	6,03	-3,13	5,14	5,64
2. Bitung	6,01	4,19	1,37	4,60	5,61
3. Tomohon	6,12	6,76	-0,41	2,05	5,17
4. Kotamobagu	6,67	6,18	0,20	4,20	5,15
Sulawesi Utara	6,01	5,66	-0,99	4,16	5,42

Sumber/Source: BPS dan sumber lain/BPS-Statistics Indonesia and other sources

Tabel
Table 13.3

**Jumlah Penduduk Miskin Menurut Kabupaten/Kota di
Provinsi Sulawesi Utara (ribu), 2018–2022**
**Number of Poor Population by Regency/Municipality in
Sulawesi Utara Province (thousand), 2018–2022**

Kabupaten/Kota Regency/Municipality	2018	2019	2020	2021	2022
(1)	(2)	(3)	(4)	(5)	(6)
<i>Kabupaten/Regency</i>					
1. Bolaang Mongondow	18,49	18,30	18,07	19,08	17,96
2. Minahasa	24,49	24,32	24,95	26,30	24,23
3. Kepulauan Sangihe	15,46	14,62	14,64	14,55	13,89
4. Kepulauan Talaud	8,68	9,10	8,84	8,37	7,72
5. Minahasa Selatan	19,54	19,49	19,38	19,77	19,07
6. Minahasa Utara	14,13	14,09	14,33	14,49	13,50
7. Bolaang Mongondow Utara	6,84	6,77	6,82	6,53	6,01
8. Siau Tagulandang Biaro	6,53	6,35	5,95	6,00	5,53
9. Minahasa Tenggara	14,73	14,22	13,73	13,31	12,61
10. Bolaang Mongondow Selatan	8,82	8,74	8,53	8,63	8,10
11. Bolaang Mongondow Timur	4,30	4,41	4,30	4,47	4,32
<i>Kota/Municipality</i>					
1. Manado	23,21	23,89	25,55	26,78	25,38
2. Bitung	14,34	14,10	14,18	14,33	14,00
3. Tomohon	6,25	5,99	6,06	6,18	5,79
4. Kotamobagu	7,49	7,31	7,06	7,56	6,94
Sulawesi Utara	193,31	191,70	192,37	196,35	185,14

Sumber/Source: BPS, Survei Sosial Ekonomi Nasional/BPS-Statistics Indonesia, National Socioeconomic Survey

Tabel
Table 13.4**Indeks Pembangunan Manusia Menurut Kabupaten/Kota
di Provinsi Sulawesi Utara, 2018–2022**
*Human Development Index by Regency/Municipality in
Sulawesi Utara Province, 2018–2022*

Kabupaten/Kota Regency/Municipality	2018	2019	2020	2021	2022
(1)	(2)	(3)	(4)	(5)	(6)
<i>Kabupaten/Regency</i>					
1. Bolaang Mongondow	66,08	66,91	67,82	67,89	68,95
2. Minahasa	74,59	74,97	75,47	75,29	76,18
3. Kepulauan Sangihe	69,14	69,67	70,53	70,73	71,63
4. Kepulauan Talaud	67,74	68,32	68,97	69,40	70,43
5. Minahasa Selatan	70,05	70,86	71,68	72,11	72,89
6. Minahasa Utara	72,20	73,05	73,95	73,90	74,69
7. Bolaang Mongondow Utara	65,60	66,32	66,91	66,99	68,06
8. Siau Tagulandang Biaro	66,03	66,75	67,48	67,64	68,94
9. Minahasa Tenggara	68,91	69,66	70,47	70,51	71,48
10. Bolaang Mongondow Selatan	64,05	64,49	65,28	65,00	65,90
11. Bolaang Mongondow Timur	64,73	65,21	68,08	65,99	67,21
<i>Kota/Municipality</i>					
1. Manado	78,05	78,41	79,12	78,93	79,66
2. Bitung	72,94	73,27	74,20	74,10	74,70
3. Tomohon	75,34	75,78	76,67	76,69	77,44
4. Kotamobagu	72	72,55	73,22	72,97	73,96
Sulawesi Utara	71,66	72,20	72,99	72,93	73,80

Sumber/Source: BPS, Seri Berita Resmi Statistik Indeks Pembangunan Manusia/BPS-Statistics Indonesia, Series of Press Releases of Human Development Index

ST 2023

SENSUS PERTANIAN

BerAKHLAK

Berorientasi Pelayanan Akuntabel Kompeten
Harmonis Loyal Adaptif Kolaboratif

DATA

MENCERDASKAN BANGSA

— *Enlighten The Nation* —



**BADAN PUSAT STATISTIK
KOTA TOMOHON**
BPS-Statistics of Tomohon Municipality
Jl. Nimawanua, Lansot, Tomohon Selatan,
Kota Tomohon, Sulawesi Utara
Telp. (62-431) 3159904, E-mail: bps7173@bps.go.id



9 772654 982001