

KABUPATEN BOLAANG MONGONDOW TIMUR DALAM ANGKA

*Bolaang Mongondow Timur Regency
in Figures*

2023




**BADAN PUSAT STATISTIK
KOTA KOTAMOBAGU**

BPS-Statistics of Kotamobagu Municipality

KABUPATEN BOLAANG MONGONDOW TIMUR DALAM ANGKA

*Bolaang Mongondow Timur Regency
in Figures*

2023



KABUPATEN BOLAANG MONGONDOW TIMUR DALAM ANGKA
Bolaang Mongondow Timur in Figures
2023

ISSN: 2746-9395

No. Publikasi/*Publication Number*: 7110.2302

Katalog /*Catalog*: 1102001.7111

Ukuran Buku/*Book Size*: 14,8 cm x 21 cm

Jumlah Halaman/*Number of Pages* : xlvii + 360 hal/*pages*

Naskah/*Manuscript*:

BPS Kota Kotamobagu

BPS-Statistics of Kotamobagu Municipality

Penyunting/*Editor*:

BPS Kota Kotamobagu

BPS-Statistics of Kotamobagu Municipality

Desain Kover/*Cover Design*:

BPS Kota Kotamobagu

BPS-Statistics of Kotamobagu Municipality

Ilustrasi Kover/*Cover Illustration*:

BPS-Statistics of Kotamobagu Municipality

Diterbitkan oleh/*Published by*:

©BPS Kota Kotamobagu/*BPS-Statistics of Kotamobagu Municipality*

Dicetak oleh/*Printed by*:

BPS-Statistics of Kotamobagu Municipality

Dilarang mengumumkan, mendistribusikan, mengomunikasikan, dan/atau menggandakan sebagian atau seluruh isi buku ini untuk tujuan komersil tanpa izin tertulis dari Badan Pusat Statistik.

Prohibited to announce, distribute, communicate, and/or copy part or all of this book for commercial purpose without permission from BPS-Statistics Indonesia.

TIM PENYUSUN/TEAM MEMBERS

Pengarah/Director

Syamsuddin, SP. M.Si.

Penanggung Jawab/Persons in Charge

Syamsuddin, SP. M.Si.

Penyunting/Editors

Sonia Hajar Marophahita, SST.

Adalard Yusuf Kamarastha, S.Tr.Stat.

Pengolah Data dan Penulis Naskah/Data Processing and Authors

Sonia Hajar Marophahita, SST.

Adalard Yusuf Kamarastha, S.Tr.Stat.

Penata Letak/Layout Designers

Adalard Yusuf Kamarastha, S.Tr.Stat.

KONTRIBUTOR DATA/DATA CONTRIBUTOR

1. Kementerian Agama/*Ministry of Religious Affair*
2. Kementerian Pendidikan dan Kebudayaan/*The Ministry of Education and Culture*
3. Badan Meteorologi Klimatologi dan Geofisika/*Meteorological, Climatology, and Geophysical Agency*
4. Badan Pusat Statistik/*BPS-Statistics Indonesia*
5. Badan Kepegawaian dan Pengembangan Sumber Daya Manusia
6. *Badan Perencanaan Penelitian dan Pengembangan Daerah*
7. *Bagian Hukum dan HAM*
8. *Bagian Pemerinthan*
9. *Dinas Kepemudaan dan Olahraga*
10. *Dinas Kependudukan dan Pencatatan Sipil*
11. *Dinas Kesehatan*
12. *Dinas Komunikasi dan Informatika*
13. *Dinas Perdagangan Koperasi Usaha Kecil dan Menengah*
14. *Dinas Pariwisata*
15. *Dinas Pekerjaan Umum*
16. *Dinas Pemberdayaan Perempuan dan Perlindungan Anak*
17. *Dinas Penanaman Modal dan Pelayanan Terpadu Satu Pintu*
18. *Badan Pengelola Keuangan dan Pendapatan Daerah*
19. *Dinas Pendidikan dan Kebudayaan*
20. *Dinas Pengendalian Penduduk dan Keluarga Berencana*
21. *Dinas Perhubungan*
22. *Dinas Perikanan*
23. *Dinas Pertanian*
24. *Dinas Transmigrasi dan Tenaga Kerja*
25. *Satuan Polisi Pamong Praja*
26. *Kantor POS*
27. *PT PLN (Persero) / Perusahaan Listrik Negara*
28. *Badan Pertanahan Nasional*
29. *Inspektorat DPRD*
30. *Perusahaan Daerah Air Minum (PDAM)*

KEPALA BPS KOTA KOTAMOBAGU
CHIEF STATISTICIAN OF KOTAMOBAGU MUNICIPALITY



SYAMSUDDIN, SP. M.Si.



KATA PENGANTAR

Bolaang Mongondow Timur Dalam Angka 2023 merupakan publikasi tahunan yang diterbitkan oleh BPS Kota Kotamobagu. Disadari bahwa publikasi ini belum sepenuhnya memenuhi harapan pihak pemakai data khususnya para perencana, namun diharapkan dapat membantu melengkapi penyusunan rencana pembangunan di Kabupaten Bolaang Mongondow Timur.

Publikasi ini dapat terwujud berkat kerja sama dan bantuan dari berbagai pihak baik instansi pemerintah maupun swasta. Kepada semua pihak yang telah memberikan bantuan disampaikan penghargaan dan terima kasih yang sebesar-besarnya.

Walaupun publikasi ini telah disiapkan sebaik-baiknya, namun disadari masih ada kekurangan dan kesalahan yang terjadi. Untuk perbaikan publikasi ini, tanggapan dan saran yang bersifat konstruktif dari para pemakai sangat diharapkan.

Kotamobagu, Februari 2023

Kepala BPS

Kota Kotamobagu



Syamsuddin, SP. M.Si.



PREFACE

Bolaang Mongondow Timur Regency in Figures 2023 is an annual publication written by BPS Kotamobagu Municipality. Honestly, this publication has not perfect yet and has not filled the user's hope, especially for the planners yet, but hopefully it can help to equip compilation of development planning in this regency.

This comprehensive publication has been made possible with the assistance and contribution from several governmental institutions and private organizations. To all parties who have been involved in the preparation of this publication, I would like to express my sincerest appreciation and gratitude.

Comments and constructive suggestions for the improvement of this publication are always welcome.

Kotamobagu, February 2023

Chief Statistician of

Kotamobagu Municipality



Syamsuddin, SP. M.Si

DAFTAR ISI / CONTENTS

Halaman
Page

Kata Pengantar/ <i>Preface</i>	xi
Daftar Isi/ <i>Contents</i>	xiii
Daftar Tabel/ <i>List of Tables</i>	xv
Daftar Gambar/ <i>List of Figures</i>	xxxix
Daftar Singkatan/ <i>List of Abbreviations</i>	xliii
Statistik Kunci/ <i>Key Statistics</i>	xlvi
1. Geografi dan Iklim/ <i>Geography and Climate</i>	1
2. Pemerintahan/ <i>Government</i>	11
3. Penduduk dan Ketenagakerjaan/ <i>Population and Employment</i>	39
4. Sosial dan Kesejahteraan Rakyat/ <i>Social and Welfare</i>	65
5. Pertanian, Kehutanan, Peternakan, dan Perikanan/ <i>Agriculture, Forestry, Livestock, and Fishery</i>	153
6. Industri, Pertambangan, dan Energi/ <i>Industry, Mining, and Energy</i>	231
7. Pariwisata/ <i>Tourism</i>	251
8. Transportasi dan Komunikasi/ <i>Transportation and Communication</i>	269
9. Perbankan, Koperasi, dan Harga-harga/ <i>Banking, Cooperative, dan Prices</i>	291
10. Pengeluaran Penduduk/ <i>Population Expenditure</i>	303
11. Perdagangan/ <i>Trade</i>	313
12. Sistem Neraca Regional/ <i>System of Regional Accounts</i>	323
13. Perbandingan Antar Kabupaten/Kota/ <i>Regency/Municipal Comparison</i>	351

DAFTAR TABEL/LIST OF TABLES

Halaman
Page

1.	GEOGRAFI DAN IKLIM/GEOGRAPHY AND CLIMATE	
1.1	KEADAAN GEOGRAFI	
	GEOGRAPHY CONDITION	
1.1.1	Luas Daerah dan Jumlah Pulau Menurut Kecamatan di Kabupaten Bolaang Mongondow Timur, 2022 <i>Total Area and Number of Islands by Subdistrict in Bolaang Mongondow Timur Regency, 2022</i>	8
1.1.2	Tinggi Wilayah dan Jarak ke Ibukota Kabupaten/Kota Menurut Kecamatan di Kabupaten Bolaang Mongondow Timur, 2022 <i>Altitude and Distance to the Capital of Regency by Subdistrict in Bolaang Mongondow Timur Regency, 2022</i>	10
2.	PEMERINTAHAN/GOVERNMENT	
2.1	WILAYAH ADMINISTRATIF	
	ADMINISTRATIVE AREA	
2.1.1	Jumlah Desa ¹ /Kelurahan Menurut Kecamatan di Kabupaten Bolaang Mongondow Timur, 2018–2022 <i>Number of Villages¹/Kelurahan by Subdistrict in Bolaang Mongondow Timur Regency, 2018–2022</i>	18
2.1.2	Jumlah Sertifikat yang Diterbitkan Menurut Jenis Hak Atas Tanah di Kabupaten Bolaang Mongondow Timur, 2018–2022 <i>Number of Certificates Issued by Type of Land Rights in Bolaang Mongondow Timur Regency, 2018–2022</i>	19
2.2	DEWAN PERWAKILAN RAKYAT DAERAH	
	REGIONAL HOUSE OF REPRESENTATIVE	
2.2.1	Jumlah Anggota Dewan Perwakilan Rakyat Daerah Menurut Partai Politik dan Jenis Kelamin di Kabupaten Bolaang Mongondow Timur, 2022 <i>Number of Regional House of Representatives's Members by Political Parties and Sex in Bolaang Mongondow Timur Regency 2022</i>	20
2.3	SUMBER DAYA MANUSIA	

HUMAN RESOURCES

2.3.1	Jumlah Pegawai Negeri Sipil Menurut Jabatan dan Jenis Kelamin di Kabupaten Bolaang Mongondow Timur, Desember 2021 dan Desember 2022 <i>Number of Civil Servants by Occupation and Sex in Bolaang Mongondow Timur Regency, December 2021 and December 2022</i>	21
2.3.2	Jumlah Pegawai Negeri Sipil Menurut Tingkat Pendidikan dan Jenis Kelamin di Kabupaten Bolaang Mongondow Timur, Desember 2021 dan Desember 2022 <i>Number of Civil Servants by Educational Level and Sex in Bolaang Mongondow Timur Regency, Desember 2021 and Desember 2022</i>	23
2.3.3	Jumlah Pegawai Negeri Sipil Menurut Tingkat Kepangkatan dan Jenis Kelamin di Kabupaten Bolaang Mongondow Timur, Desember 2021 dan Desember 2022 <i>Number of Civil Servants by Hierarchy and Sex in Bolaang Mongondow Timur Regency, Desember 2021 and Desember 2022</i>	25
2.3.4	Jumlah Pegawai di Satuan Polisi Pamong Praja Kabupaten Bolaang Mongondow Timur Menurut Jenis Kelamin dan Jabatan 2022 <i>Number of Servants in Pamong Praja Police Unit Bolaang Mongondow Timur Regency by Gender and Position 2022</i>	27
2.4	KEUANGAN PEMERINTAH	
GOVERNMENT FINANCE		
2.4.1	Perkembangan Realisasi APBD Kabupaten Bolaang Mongondow Timur, 2018-2021 (Rupiah) <i>Realization of the East Bolaang Mongondow Regency APBD, 2018-2021 (Rupiah)</i>	28

2.4.2	Realisasi APBD Kabupaten Bolaang Mongondow Timur menurut Komponen Pendapatan, 2021 <i>Realization of the East Bolaang Mongondow Regency APBD according to the Revenue Component, 2021</i>	29
2.4.3	Realisasi APBD Kabupaten Bolaang Mongondow Timur menurut Komponen Pengeluaran, 2021 <i>Realization of the East Bolaang Mongondow Regency APBD according to the Expenditure Component, 2021</i>	30
2.4.4	Perkembangan Penerimaan Dana Perimbangan APBD menurut Komponen Pendapatan di Kabupaten Bolaang Mongondow Timur, 2018 - 2021 (Rupiah) <i>Development of APBD Balancing Fund Receipts according to Income Components in East Bolaang Mongondow Regency, 2018 - 2021 (Rupiah)</i>	31
2.4.5	Realisasi PAD dan APBD serta Kontribusi PAD terhadap APBD Kabupaten Bolaang Mongondow Timur, 2018-2021 <i>Realization of PAD and APBD and PAD Contribution to the East Bolaang Mongondow Regency APBD, 2018-2021</i>	32
2.4.6	Ketetapan dan Tunggalan Pajak Bumi dan Bangunan di Kabupaten Bolaang Mongondow Timur, 2018-2021 (Rupiah) <i>Land and Building Tax Arrears and Determination in East Bolaang Mongondow Regency, 2018-2021 (Rupiah)</i>	33
2.4.7	Realisasi PAD dan APBD serta Kontribusi PAD terhadap APBD Kabupaten Bolaang Mongondow Timur, 2018-2021 <i>Realization of PAD and APBD and PAD Contribution to the East Bolaang Mongondow Regency APBD, 2018-2021</i>	34
2.5	HUKUM	
	LAW	
2.5.1	Banyaknya Produk Hukum Kabupaten Bolaang Mongondow Timur Tahun 2019 - 2022 <i>Number of Laws Product of East Bolaang Mongondow Regency in 2019 - 2022</i>	35
2.5.2	Jumlah Kasus Perempuan Tertangani dan Terlayani di Kabupaten Bolaang Mongondow Timur, 2021-2022	

	<i>Number of Women Cases Handled and Served in East Bolaang Mongondow Regency, 2021-2022</i>	36
2.5.3	Jumlah Laporan Kasus Kekerasan Terhadap Perempuan dan Anak Berdasarkan Usia/Jenis Kelamin di Kabupaten Bolaang Mongondow Timur, 2021-2022 Number of Reports of Cases of Violence Against Women and Children by Age/Gender in East Bolaang Mongondow Regency, 2021-2022	
2.5.4	Jumlah Laporan Kasus Kekerasan Terhadap Perempuan dan Anak Berdasarkan Jenis Kasus di Kabupaten Bolaang Mongondow Timur, 2021-2022 Number of Reports of Cases of Violence Against Women and Children by Type of Case in East Bolaang Mongondow Regency, 2021-2022	
3.	PENDUDUK DAN KETENAGAKERJAAN/ POPULATION AND EMPLOYMENT	
3.1	PENDUDUK POPULATION	
3.1.1	Penduduk, Laju Pertumbuhan Penduduk, Distribusi Persentase Penduduk, Kepadatan Penduduk, Rasio Jenis Kelamin Penduduk Menurut Kecamatan di Kabupaten Bolaang Mongondow Timur, 2022 <i>Population, Population Growth Rate, Percentage Distribution of Population, Population Density, and Population Sex Ratio by Subdistrict in Bolaang Mongondow Timur Regency, 2022</i>	47
3.1.2	Jumlah Penduduk Menurut Kelompok Umur dan Jenis Kelamin di Kabupaten Bolaang Mongondow Timur, 2022 <i>Population by Age Groups and Sex in Bolaang Mongondow Timur Regency, 2022</i>	50

3.1.3	Penduduk Usia Sekolah Menurut Jenis Kelamin dan Kecamatan di Kabupaten Bolaang Mongondow Timur, 2022 <i>School Age Population by Sex and Subdistrict in Bolaang Mongondow Timur Regency, 2022</i>	
3.1.4	Jumlah Akta yang Dikeluarkan Menurut Jenis di Kabupaten Bolaang Mongondow Timur, 2022 <i>Number of Certificates by Type in Bolaang Mongondow Timur Regency, 2022</i>	53
3.1.5	Jumlah Rumah Tangga di Kabupaten Bolaang Mongondow Timur, 2020-2022 <i>Number of Households in Bolaang Mongondow Timur Regency, 2020-2022</i>	54
3.2	KETENAGAKERJAAN EMPLOYMENT	
3.2.1	Jumlah Penduduk Berumur 15 Tahun Keatas Menurut Jenis Kegiatan Selama Seminggu yang Lalu dan Jenis Kelamin di Kabupaten Bolaang Mongondow Timur, 2022 <i>Population Aged 15 Years and Over by Type of Activity During The Previous Week and Sex in Bolaang Mongondow Timur Regency, 2022</i>	55
3.2.2	Penduduk Berumur 15 Tahun ke Atas Menurut Pendidikan Tertinggi yang Ditamatkan dan Jenis Kegiatan Selama Seminggu yang Lalu di Kabupaten Bolaang Mongondow Timur, 2022 <i>Population 15 Years of Age and Over by Educational Attainment and Type of Activity During the Previous Week in Bolaang Mongondow Timur Regency, 2022</i>	56
3.2.3	Penduduk Berumur 15 Tahun Ke Atas yang Bekerja Selama Seminggu yang Lalu Menurut Status Pekerjaan Utama dan Jenis Kelamin di Kabupaten Bolaang Mongondow Timur, 2022 <i>Population 15 Years of Age and Over who Worked During The Previous Week by Main Employment Status and Sex in Bolaang Mongondow Timur Regency, 2022</i>	58
3.2.4	Jumlah Angkatan Kerja Yang Terlatih Menurut Jenis Keterampilan dan Jenis Kelamin di BLKI Kabupaten Bolaang Mongondow Timur Tahun 2017-2022	

	<i>Number of Trained Work Force by Type of Skill and Sex in BLKI Bolaang Mongondow Timur Regency, 2017-2022</i>	59
3.2.5	Jumlah Pencari Kerja Yang Terdaftar di Disnaker/Bursa Kerja Bolaang Mongondow Timur Tahun 2010 – 2022 <i>Number of Job Seekers Who Registered at Manpower Service of Bolaang Mongondow Timur Regency in 2010 - 2022</i>	60
3.2.6	Jumlah Pencari Kerja Menurut Pendidikan dan Bulan di Kabupaten Bolaang Mongondow Timur Tahun 2021-2022 <i>Number of Job Seekers by Education and Months in Bolaang Mongondow Timur Regency, 2021-2022.....</i>	61
3.2.7	Jumlah Pencari Kerja Yang Terdaftar di Disnaker/Bursa Kerja Bolaang Mongondow Timur Tahun 2021-2022 <i>Number of Job Seekers Who Registered at Manpower Service of Bolaang Mongondow Timur Regency in 2021-2022.....</i>	63
4.	SOSIAL DAN KESEJAHTERAAN RAKYAT/SOCIAL AND WELFARE	
4.1	PENDIDIKAN	
	EDUCATION	
4.1.1	Jumlah Sekolah, Guru, dan Murid Taman Kanak-Kanak (TK) di Bawah Kementerian Pendidikan, Kebudayaan, Riset, dan Teknologi Menurut Kecamatan di Kabupaten Bolaang Mongondow Timur, 2021/2022 dan 2022/2023 <i>Number of Schools, Teachers, and Pupils in Kindergarten Under The Ministry of Education, Culture, Research, and Technology by Subdistrict in Bolaang Mongondow Timur Regency, 2021/2022 and 2022/2023</i>	79
4.1.2	Jumlah Sekolah, Guru, dan Murid Raudatul Athfal (RA) di Bawah Kementerian Agama Menurut Kecamatan di Kabupaten Bolaang Mongondow Timur, 2021/2022 dan 2022/2023	

	<i>Number of Schools, Teachers, and Pupils in Raudatul Athfal (RA) Under The Ministry of Religious Affairs by Subdistrict in Bolaang Mongondow Timur Regency, 2021/2022 and 2022/2023.....</i>	82
4.1.3	Jumlah Sekolah, Guru, dan Murid Sekolah Dasar (SD) di Bawah Kementerian Pendidikan, Kebudayaan, Riset, dan Teknologi Menurut Kecamatan di Kabupaten Bolaang Mongondow Timur, 2021/2022 dan 2022/2023 <i>Number of Schools, Teachers, and Pupils in Elementary Schools Under The Ministry of Education, Culture, Research, and Technology by Subdistrict in Bolaang Mongondow Timur Regency, 2021/2022 and 2022/2023.....</i>	83
4.1.4	Jumlah Sekolah, Guru, dan Murid Madrasah Ibtidaiyah (MI) di Bawah Kementerian Agama Menurut Kecamatan di Kabupaten Bolaang Mongondow Timur, 2021/2022 dan 2022/2023 <i>Number of Schools, Teachers, and Pupils in Madrasah Ibtidaiyah (MI) Under The Ministry of Religious Affairs by Subdistrict in Bolaang Mongondow Timur Regency, 2021/2022 and 2022/2023.....</i>	86
4.1.5	Jumlah Sekolah, Guru, dan Murid Sekolah Menengah Pertama (SMP) di Bawah Kementerian Pendidikan, Kebudayaan, Riset, dan Teknologi Menurut Kecamatan di Kabupaten Bolaang Mongondow Timur, 2021/2022 dan 2022/2023 <i>Number of Schools, Teachers, and Pupils in Junior High Schools Under The Ministry of Education, Culture, Research, and Technology by Subdistrict in Bolaang Mongondow Timur Regency, 2021/2022 and 2022/2023.....</i>	89
4.1.6	Jumlah Sekolah, Guru, dan Murid Madrasah Tsanawiyah (MTs) di Bawah Kementerian Agama Menurut Kecamatan di Kabupaten Bolaang Mongondow Timur, 2021/2022 dan 2022/2023 <i>Number of Schools, Teachers, and Pupils in Madrasah Tsanawiyah (MTs) Under The Ministry of Religious Affairs by Subdistrict in Bolaang Mongondow Timur Regency, 2021/2022 and 2022/2023.....</i>	92
4.1.7	Jumlah Sekolah, Guru, dan Murid Sekolah Menengah Atas (SMA) di Bawah Kementerian Pendidikan, Kebudayaan, Riset, dan Teknologi Menurut Kecamatan di Kabupaten Bolaang Mongondow Timur, 2021/2022 dan 2022/2023	

	<i>Number of Schools, Teachers, and Pupils in Senior High School Under The Ministry of Education, Culture, Research, and Technology by Subdistrict in Bolaang Mongondow Timur Regency, 2021/2022 and 2022/2023</i>	95
4.1.8	Jumlah Sekolah, Guru, dan Murid Sekolah Menengah Kejuruan (SMK) di Bawah Kementerian Pendidikan, Kebudayaan, Riset, dan Teknologi Menurut Kecamatan di Kabupaten Bolaang Mongondow Timur, 2021/2022 dan 2022/2023 <i>Number of Schools, Teachers, and Pupils in Vocational High Schools Under The Ministry of Education, Culture, Research, and Technology by Subdistrict in Bolaang Mongondow Timur Regency, 2021/2022 and 2022/2023.....</i>	98
4.1.9	Jumlah Sekolah, Guru, dan Murid Madrasah Aliyah (MA) di Bawah Kementerian Agama Menurut Kecamatan di Kabupaten Bolaang Mongondow Timur, 2021/2022 dan 2022/2023 <i>Number of Schools, Teachers, and Pupils in Madrasah Aliyah (MA) Under the Ministry of Religious Affairs by Subdistrict in Bolaang Mongondow Timur Regency, 2021/2022 and 2022/2023.....</i>	101
4.1.10	Jumlah Desa ¹ /Kelurahan yang Memiliki Fasilitas Sekolah Menurut Kecamatan dan Tingkat Pendidikan di Kabupaten Bolaang Mongondow Timur, 2019–2022 <i>Number of Villages¹/Kelurahan Having Educational Facilities by Subdistrict and Educational Level in Bolaang Mongondow Timur Regency, 2019–2022.....</i>	104
4.1.11	Angka Partisipasi Murni (APM) dan Angka Partisipasi Kasar (APK) Menurut Jenjang Pendidikan di Kabupaten Bolaang Mongondow Timur, 2021 dan 2022 <i>Net Enrollment Rate and Gross Enrollment Ratio by Educational Level in Bolaang Mongondow Timur Regency, 2021 and 2022.....</i>	109
4.1.12	Angka Partisipasi Sekolah (APS) Menurut Jenis Kelamin dan Kelompok Umur di Kabupaten Bolaang Mongondow Timur, 2021 dan 2022 <i>School Participation Rates by Sex and Age Group in Bolaang Mongondow Timur Regency, 2021 dan 2022.....</i>	110

4.1.13	Persentase Penduduk Berumur 15 Tahun ke Atas yang Melek Huruf Menurut Kelompok Umur di Kabupaten Bolaang Mongondow Timur, 2020 dan 2021 <i>Percentage of Literate People Aged 15 Years and Over by Age Group in East Bolaang Mongondow Regency, 2020 and 2021</i>	111
4.2	KESEHATAN	
	HEALTH	
4.2.1	Jumlah Desa ¹ /Kelurahan Yang Memiliki Sarana Kesehatan Menurut Kecamatan di Kabupaten Bolaang Mongondow Timur, 2019–2021 <i>Number of Villages¹/Kelurahan Having Health Facilities by Subdistrict in Bolaang Mongondow Timur Regency, 2019–2021</i>	112
4.2.2	Jumlah Tenaga Kesehatan Menurut Kecamatan di Kabupaten Bolaang Mongondow Timur, 2022 <i>Number of Health Human Resources by Subdistrict in Bolaang Mongondow Timur Regency, 2022</i>	118
4.2.3	Jumlah Rumah Sakit Umum, Rumah Sakit Khusus, dan Puskesmas Menurut Kecamatan di Kabupaten Bolaang Mongondow Timur, 2021 dan 2022 <i>Number of General Hospital, Specialized Hospital, and Public Health Center by Subdistrict in Bolaang Mongondow Timur Regency, 2021 and 2022</i>	121
4.2.2	Banyaknya Akseptor Baru KB di Kabupaten Bolaang Mongondow Timur, 2017-2022 <i>The Number of New Acceptors in Bolaang Mongondow Timur Regency, 2017-2022.....</i>	124
4.2.3	Banyaknya Petugas Keluarga Berencana di Kabupaten Bolaang Mongondow Timur, 2017-2022 <i>Number of Family Planning Officers in Bolaang Mongondow Timur Regency, 2017-2022.....</i>	125
4.2.4	Banyaknya Pencapaian Peserta KB Aktif, dan Cara Alat Kontrasepsi Dipakai di Kabupaten Bolaang Mongondow Timur, 2018-2022 <i>Achievements of Active Family Planning Participants, and How Contraceptives Are Used in East Bolaang Mongondow Regency, 2018-2022.....</i>	126

4.2.5	Banyaknya Pencapaian Peserta Akseptor Baru menurut Cara Alat Kontrasepsi Dipakai di Kabupaten Bolaang Mongondow Timur, 2020-2022 <i>Number of Achievements of New Acceptance Participants according to How Contraceptives Are Used in East Bolaang Mongondow Regency, 2020-2022.....</i>	130
4.2.6	Banyaknya Klinik Keluarga Berencana di Kabupaten Bolaang Mongondow Timur, 2019 - 2022 <i>Number of Family Planning Clinics in Bolaang Mongondow Timur Regency, 2019 - 2022.....</i>	134
4.2.7	Banyaknya Tenaga Medis Keluarga Berencana di Kabupaten Bolaang Mongondow Timur, 2019 - 2022 <i>Number of Family Planning Medical Personnel in East Bolaang Mongondow Regency, 2019 - 2022.....</i>	135
4.2.8	Banyaknya Pasangan Usia Subur di Kabupaten Bolaang Mongondow Timur, 2019 - 2022 <i>Number of Fertile Aged Couples in East Bolaang Mongondow Regency, 2019 - 2022.....</i>	136
4.2.9	Banyaknya Pasangan Usia Subur yang Bukan Peserta Keluarga Berencana di Kabupaten Bolaang Mongondow Timur, 2019 - 2022 <i>The Number of Fertile Couples Who Are Not Participants in Family Planning in East Bolaang Mongondow Regency, 2019 - 2022.....</i>	137
4.3	AGAMA DAN SOSIAL LAINNYA RELIGION AND OTHER SOCIAL AFFAIRS	
4.3.1	Jumlah Penduduk Menurut Kecamatan dan Agama yang Dianut di Kabupaten Bolaang Mongondow Timur, 2022 <i>Population by Subdistrict and Religion in Bolaang Mongondow Timur Regency, 2022.....</i>	138
4.3.2	Jumlah Tempat Peribadatan Menurut Kecamatan di Kabupaten Bolaang Mongondow Timur, 2022 <i>Number of Places of Worship by Subdistrict in Bolaang Mongondow Timur Regency, 2022.....</i>	139

4.3.3	Jumlah Desa ¹ /Kelurahan yang Mengalami Bencana Alam ² Menurut Kecamatan di Kabupaten Bolaang Mongondow Timur, 2019–2022 <i>Number of Villages¹/Kelurahan that Had Natural Disaster² by Subdistrict in Bolaang Mongondow Timur Regency, 2019–2022</i>	140
4.3.4	Banyaknya Nikah Rujuk menurut Bulan di Kabupaten Bolaang Mongondow Timur, 2021 <i>Number of Referred Marriages in Bolaang Mongondow Timur Regency, 2021</i>	143
4.3.5	Banyaknya Nikah Rujuk menurut Kecamatan di Kabupaten Bolaang Mongondow Timur, 2021 <i>Number of Referred Marriages in East Bolaang Mongondow Regency, 2021</i>	
4.3.6	Perkembangan Jumlah Jemaah Haji Reguler Yang Diberangkatkan ke Tanah Suci menurut Jenis Kelamin, 2014 - 2021 <i>Number of Moslem Pilgrims Departing for Mecca by Sex, 2014 - 2021</i>	145
4.3.7	Banyaknya Armada Pemadam Kebakaran, Kejadian Kebakaran, Korban dan Perkiraan Kerugian Material di Kabupaten Bolaang Mongondow TImur, 2021 <i>Number of Fire Fighting Fleets, Fire Incidents, Casualties and Estimated Material Losses in East Bolaang Mongondow Regency, 2021</i>	146
4.3.8	Jumlah Mobil Pemadam Kebakaran di Kabupaten Bolaang Mongondow Timur Tahun 2022 <i>Number of Fire Trucks in East Bolaang Mongondow Regency, 2022</i>	147
4.3.9	Jumlah Petugas Pemadam Kebakaran di Kabupaten Bolaang Mongondow Timur, 2019-2021 <i>Number of Fire Fighters in East Bolaang Mongondow Regency, 2019-2021</i>	148
4.3.10	Daftar Nama Cabang Olahraga dan jumlah Atlit di Kabupaten Bolaang Mongondow Timur, 2020-2021 <i>List of Sports Branch Names and the number of Athletes in Bolaang Mongondow Timur Regency, 2020-2021</i>	149

**4.4 KEMISKINAN
POVERTY**

4.4.1	Garis Kemiskinan, Jumlah, dan Persentase Penduduk Miskin di Kabupaten Bolaang Mongondow Timur, 2015–2022 <i>Poverty Line, Number, and Percentage of Poor People in Bolaang Mongondow Timur Regency, 2015–2022</i>	150
4.4.2	Indeks Kedalaman Kemiskinan dan Indeks Keparahan Kemiskinan di Kabupaten Bolaang Mongondow Timur, 2015–2022 <i>Poverty Gap Index and Poverty Severity Index in Bolaang Mongondow Timur Regency, 2015–2022</i>	151
5.	PERTANIAN, KEHUTANAN, PETERNAKAN, DAN PERIKANAN/ AGRICULTURE, FORESTRY, LIVESTOCK, AND FISHERY	
5.1	HORTIKULTURA HORTICULTURE	
5.1.1	Luas Panen Tanaman Sayuran Menurut Kecamatan dan Jenis Tanaman di Kabupaten Bolaang Mongondow Timur (ha), 2021 dan 2022 ^x <i>Harvested Area of Vegetables by Subdistrict and Kind of Plant in Bolaang Mongondow Timur Regency (ha), 2021 and 2022^x</i>	169
5.1.2	Produksi Tanaman Sayuran Menurut Kecamatan dan Jenis Tanaman di Kabupaten Bolaang Mongondow Timur (kuintal), 2021 dan 2022 ^x <i>Production of Vegetables by Subdistrict and Kind of Plant in Bolaang Mongondow Timur Regency (quintal), 2021 and 2022^x</i>	173
5.1.3	Luas Panen Tanaman Sayuran dan Buah-buahan Semusim Menurut Jenis Tanaman di Kabupaten Bolaang Mongondow Timur (ha), 2019–2022 <i>Harvested Area of Seasonal Vegetables and Fruits by Kind of Plant in Bolaang Mongondow Timur Regency (ha), 2019–2022</i>	177
5.1.4	Produksi Tanaman Sayuran dan Buah-buahan Semusim Menurut Jenis Tanaman di Kabupaten Bolaang Mongondow Timur (kuintal), 2019–2022 <i>Production of Seasonal Vegetables and Fruits by Kind of Plant in Bolaang Mongondow Timur Regency (quintal), 2019–2022</i>	179

5.1.5	Luas Panen Tanaman Biofarmaka Menurut Kecamatan dan Jenis Tanaman di Kabupaten Bolaang Mongondow Timur (m ²), 2021 dan 2022 <i>Harvested Area of Medicinal Plants by Subdistrict and Kind of Plant in Bolaang Mongondow Timur Regency (m²), 2021 and 2022</i>	181
5.1.6	Produksi Tanaman Biofarmaka Menurut Kecamatan dan Jenis Tanaman di Kabupaten Bolaang Mongondow Timur (kg), 2021 dan 2022 <i>Production of Medicinal Plants by Subdistrict and Kind of Plant in Bolaang Mongondow Timur Regency (kg), 2021 and 2022</i>	183
5.1.7	Luas Panen Tanaman Biofarmaka Menurut Jenis Tanaman di Kabupaten Bolaang Mongondow Timur (m ²), 2019–2022 <i>Harvested Area of Medicinal Plants by Kind of Plant in Bolaang Mongondow Timur Regency (m²), 2019–2022.....</i>	185
5.1.8	Produksi Tanaman Biofarmaka Menurut Jenis Tanaman di Kabupaten Bolaang Mongondow Timur (kg), 2019–2022 <i>Production of Medicinal Plants by Kind of Plant in Bolaang Mongondow Timur Regency (kg),2019–2022</i>	186
5.1.9	Luas Panen Tanaman Hias Menurut Kecamatan dan Jenis Tanaman di Kabupaten Bolaang Mongondow Timur (m ²), 2021 dan 2022 ^x <i>Harvested Area of Ornamental Plants by Subdistrict and Kind of Plant in Bolaang Mongondow Timur Regency (m²), 2021 and 2022^x...</i>	187
5.1.10	Produksi Tanaman Hias Menurut Kecamatan dan Jenis Tanaman di Kabupaten Bolaang Mongondow Timur (tangkai), 2021 dan 2022 ^x <i>Production of Ornamental Plants by Subdistrict and Kind of Plant in Bolaang Mongondow Timur Regency (stalks), 2021 and 2022^x</i>	190
5.1.11	Luas Panen Tanaman Hias Menurut Jenis Tanaman di Kabupaten Bolaang Mongondow Timur (m ²), 2019–2022 <i>Harvested Area of Ornamental Plants by Kind of Plant in Bolaang Mongondow Timur Regency (m²), 2019–2022.....</i>	193
5.1.12	Produksi Tanaman Hias Menurut Jenis Tanaman di Kabupaten Bolaang Mongondow Timur (tangkai), 2019–2022 <i>Production of Ornamental Plants by Kind of Plant n Bolaang Mongondow Timur Regency (stalks), 2019–2022.....</i>	194

5.1.13	Produksi Buah-buahan Menurut Kecamatan dan Jenis Tanaman di Kabupaten Bolaang Mongondow Timur (kuintal), 2021 dan 2022 ^x <i>Production of Fruits by Subdistrict and Kind of Plant in Bolaang Mongondow Timur Regency (kuintal), 2021 and 2022^x.....</i>	195
5.1.14	Produksi Buah-Buahan dan Sayuran Tahunan Menurut Jenis Tanaman di Kabupaten Bolaang Mongondow Timur (kuintal), 2019–2022 <i>Production of Annual Fruits and Vegetables by Kind of Plant in Bolaang Mongondow Timur Regency (kuintal), 2019–2022.....</i>	199
5.2	PERKEBUNAN	
	ESTATE CROPS	
5.2.1	Luas Areal Tanaman Perkebunan Menurut Kecamatan dan Jenis Tanaman di Kabupaten Bolaang Mongondow Timur (ha), 2021 dan 2022 <i>Planted Area of Estate Crops by Subdistrict and Type of Crops in Bolaang Mongondow Timur Regency (ha), 2021 and 2022.....</i>	201
5.2.2	Produksi Perkebunan Menurut Kecamatan dan Jenis Tanaman di Kabupaten Bolaang Mongondow Timur (ton), 2021 dan 2022 <i>Production of Estates by Subdistrict and Type of Crops in Bolaang Mongondow Timur Regency (ton), 2021 and 2022.....</i>	205
5.2.3	Luas Areal Tanaman Perkebunan Rakyat Menurut Jenis Tanaman di Kabupaten Bolaang Mongondow Timur (ha), 2018–2022 <i>Planted Area of Estate Crops by Type of Crops in Bolaang Mongondow Timur Regency (ha), 2018–2022.....</i>	209
5.2.4	Produksi Perkebunan Rakyat Menurut Jenis Tanaman di Kabupaten Bolaang Mongondow Timur (ton), 2018–2022 <i>Production of Estates by Type of Crops in Bolaang Mongondow Timur Regency (ton), 2018–2022.....</i>	210
5.3	TANAMAN PANGAN.....	
	FOOD CROPS.....	
5.3.1	Luas Panen, Produksi, dan Rata - Rata Produksi Padi Sawah Dirinci menurut Kecamatan di Kabupaten Bolaang Mongondow Timur, 2021-2022 <i>Area Harvested, Production and Yield Rate of Wetland Paddy by District at Bolaang Mongondow Timur Regency, 2021-2022.....</i>	211

5.3.2	Luas Panen, Produksi, dan Rata - Rata Produksi Padi Ladang Dirinci menurut Kecamatan di Kabupaten Bolaang Mongondow Timur, 2021-2022 <i>Area Harvested, Production and Yield Rate of Wetland Paddy by District at Bolaang Mongondow Timur Regency, 2021-2022.....</i>	213
5.3.3	Luas Panen, Produksi, dan Rata - Rata Produksi Ubi Kayu Dirinci menurut Kecamatan di Kabupaten Bolaang Mongondow Timur, 2021-2022 <i>Area Harvested, Production and Yield Rate of Cassava by District at Bolaang Mongondow Timur Regency, 2021-2022</i>	215
5.3.4	Luas Panen, Produksi, dan Rata - Rata Produksi Ubi Jalar Dirinci menurut Kecamatan di Kabupaten Bolaang Mongondow Timur, 2021-2022 <i>Area Harvested, Production and Yield Rate of Sweet Potato by District at Bolaang Mongondow Timur Regency, 2021-2022.....</i>	217
5.3.5	Luas Panen, Produksi, dan Rata - Rata Produksi Jagung Dirinci menurut Kecamatan di Kabupaten Bolaang Mongondow Timur, 2021-2022 <i>Area Harvested, Production and Yield Rate of Corn by District at Bolaang Mongondow Timur Regency, 2021-2022</i>	219
5.3.6	Luas Panen, Produksi, dan Rata - Rata Produksi Kacang Kedelai Dirinci menurut Kecamatan di Kabupaten Bolaang Mongondow Timur, 2021-2022 <i>Area Harvested, Production and Yield Rate of Soyabeans by District at Bolaang Mongondow Timur Regency, 2021-2022.....</i>	221
5.3.7	Luas Panen, Produksi, dan Rata - Rata Produksi Kacang Tanah Dirinci menurut Kecamatan di Kabupaten Bolaang Mongondow Timur, 2021-2022 <i>Area Harvested, Production and Yield Rate of Peanuts by District at Bolaang Mongondow Timur Regency, 2021-2022</i>	223
5.4	PETERNAKAN	
	LIVESTOCK	
5.4.1	Populasi Ternak Menurut Kecamatan dan Jenis Ternak di Kabupaten Bolaang Mongondow Timur, 2022 <i>Number of Livestock Population by District at Bolaang Mongondow Timur Regency, 2022</i>	225

5.4.2	Populasi Ternak Unggas Menurut Kecamatan dan Jenis Ternak di Kabupaten Bolaang Mongondow Timur, 2022 <i>Number of Livestock Population by District at Bolaang Mongondow Timur Regency, 2022</i>	226
5.5	PERIKANAN	
	FISHERY	
5.5.1	Banyaknya Produksi Tangkap menurut Komoditas Ikan di Kabupaten Bolaang Mongondow Timur, 2017-2021 (ton) <i>Amount of Capture Production according to Fish Commodities in East Bolaang Mongondow, 2017-2021 (ton)</i>	227
5.5.2	Banyaknya Produksi Ikan Budidaya menurut Komoditas Ikan di Kabupaten Bolaang Mongondow Timur, 2017-2021 (ton) <i>Amount of Farmed Fish Production according to Fish Commodities in East Bolaang Mongondow, 2017-2021 (ton)</i>	228
5.5.3	Realisasi dan Target Produksi Triwulanan di Kabupaten Bolaang Mongondow Timur, 2020 - 2021 (ton) <i>Realization and Target of Quarterly Production in Bolaang Mongondow Timur Regency, 2020 - 2021 (ton)</i>	229
6.	INDUSTRI, PERTAMBANGAN, DAN ENERGI/ INDUSTRY, MINING, AND ENERGY	
6.1	Daya Terpasang, Produksi, dan Distribusi Listrik PT. PLN (Persero) pada Cabang/Ranting PLN di Kabupaten Bolaang Mongondow Timur, 2022 <i>Installed Electricity Power, Production, and Distribution of PT. PLN (Persero) at PLN Branch in Bolaang Mongondow Timur Regency, 2022</i>	239
6.2	Jumlah Pelanggan Listrik Menurut Kecamatan di Kabupaten Bolaang Mongondow Timur, 2018–2022 <i>Number of Electricity Customers by Subdistrict in Bolaang Mongondow Timur Regency, 2018–2022</i>	240
6.3	Jumlah Pelanggan dan Air yang Disalurkan Menurut Kecamatan di Kabupaten Bolaang Mongondow Timur, 2022 <i>Number of Customers and Distributed Water by Subdistrict in Bolaang Mongondow Timur Regency, 2022</i>	241

- 6.4 Banyaknya Produksi Air Minum menurut Bulan pada PDAM Cabang Kotabunan, 2022
Number of Drinking Water Production by Month at PDAM Kotabunan Branch, 2022
- 6.5 Jumlah Pelanggan dan Air yang Disalurkan di Bolaang Mongondow Timur Kantor Cabang Nuangan, 2021
Number of Customers and Water Distributed at Bolaang Mongondow Timur Nuangan Branch Office, 2021 243
- 6.6 Banyaknya Produksi Air Minum menurut Bulan pada PDAM Cabang Nuangan, 2021
Number of Drinking Water Production by Month at PDAM Nuangan Branch, 2021
- 6.7 Banyaknya Pelanggan, Pelanggan Aktif, Air yang Disalurkan dan Nilai yang Didapatkan Menurut Jenis Pelanggan pada PDAM Cabang Nuangan, 2021
Number of Customer, Active Customer, Distributed Water and Value by Kind of Customer at PDAM Nuangan Branch, 2021
- 6.8 Banyaknya Produksi Air Minum menurut Bulan pada PDAM Cabang Modayag, 2021
Number of Drinking Water Production by Month at PDAM Modayag Branch, 2021
- 6.9 Perkembangan Nilai Investasi Sektor Industri menurut Kelompok Industri di Kabupaten Bolaang Mongondow Timur, 2016-2021 (000 Rp)
*Development of Investment Value in the Industrial Sector by Industry Group in East Bolaang Mongondow Regency, 2016-2021 (000 Rp)*247
- 6.10 Perkembangan Nilai Produksi Sektor Industri menurut Kelompok Industri di Kabupaten Bolaang Mongondow Timur, 2016-2021 (000 Rp)
*Development of Production Value in the Industrial Sector by Industry Group in East Bolaang Mongondow Regency, 2016-2021 (000 Rp)*248
- 6.11 Jumlah Perusahaan menurut Bentuk Badan Hukum di Kabupaten Bolaang Mongondow Timur, 2020-2022
Number of Companies according to Legal Entity Forms in Bolaang Mongondow Timur Regency, 2020-2022..... 249

6.12	Jumlah Perusahaan menurut Klasifikasi Industri di Kabupaten Bolaang Mongondow Timur, 2019-2022 <i>Number of Companies according to Industrial Classification in Bolaang Mongondow Timur Regency, 2019-2022</i>	250
7. PARIWISATA/TOURISM		
7.1	Jumlah Rumah Makan/Restoran Menurut Kecamatan di Kabupaten Bolaang Mongondow Timur, 2018-2022 <i>Number of Restaurants by Subdistrict in East Bolaang Mongondow Regency, 2018-2022</i>	258
7.2	Banyaknya Penerbitan Surat Izin Usaha Perdagangan menurut Golongan Usaha di Kabupaten Bolaang Mongondow Timur, 2017-2022 <i>Number of Trading License Published by Industrial Group in East Bolaang Mongondow Regency, 2017-2022</i>	259
7.3	Banyaknya Penerbitan Tanda Daftar Perusahaan di Kabupaten Bolaang Mongondow Timur, 2017-2022 <i>Number of Establishment Registration in East Bolaang Mongondow Regency, 2017-2022</i>	260
7.4	Jumlah Media Cetak, Elektronik, Warung Internet di Kabupaten Bolaang Mongondow Timur, 2017-2022 <i>Number of Printed, Electric Media and Internet Cafe in East Bolaang Mongondow Regency, 2017-2022</i>	261
7.5	Banyaknya Wisatawan di Bolaang Mongondow Timur Tahun 2022 <i>Number Tourism of Bolaang Mongondow Timur in 2022</i>	262
7.6	Jumlah Wisatawan Mancanegara dan Domestik di Kabupaten Bolaang Mongondow Timur, 2018-2021 <i>Number of International and Domestic Tourists in East Bolaang Mongondow Regency, 2018-2021</i>	263
7.7	Banyaknya Hotel, Kamar, dan Tempat Tidur di Kabupaten Bolaang Mongondow Timur Tahun 2022 <i>The Number of Hotels, Rooms, and Beds in Bolaang Mongondow Timur Regency in 2022</i>	264
7.8	Tempat Wisata Terdaftar di Kabupaten Bolaang Mongondow Timur Tahun 2022 <i>Tourism Spot by Districts at Bolaang Mongondow Timur Regency 2022</i>	265

7.9	Obyek Wisata Menurut Kecamatan di Kabupaten Bolaang Mongondow Timur Tahun 2022 <i>Tourism Object by Districts at Bolaang Mongondow Timur Regency 2022</i>	266
8.	TRANSPORTASI DAN KOMUNIKASI/ TRANSPORTATION AND COMMUNICATION	
8.1	TRANSPORTASI TRANSPORTATION	
8.1.1	Panjang Jalan ¹ Menurut Tingkat Kewenangan Pemerintahan di Kabupaten Bolaang Mongondow Timur (km), 2019–2022 <i>Length of Roads¹ by Level of Government Authority in East Bolaang Mongondow Regency (km), 2019–2022</i>	279
8.1.2	Panjang Jalan Menurut Jenis Permukaan Jalan di Kabupaten Bolaang Mongondow Timur (km), 2019–2022 <i>Length of Roads by Type of Road Surface in East Bolaang Mongondow Regency (km), 2019–2022</i>	280
8.1.3	Panjang Jalan Menurut Kondisi Jalan di Kabupaten Bolaang Mongondow Timur (km), 2019–2022 <i>Length of Roads by Condition of Roads in East Bolaang Mongondow Regency (km), 2019–2022</i>	281
8.1.4	Banyaknya Kendaraan yang Terdaftar di UPTD menurut Jenisnya di Kabupaten Bolaang Mongondow Timur, 2021 <i>Number of Vehicles Registered at UPTD by Type in Bolaang Mongondow Timur Regency, 2021</i>	282
8.1.5	Banyaknya Kendaraan yang Wajib Uji menurut Jenisnya di Kabupaten Bolaang Mongondow Timur, 2021 <i>Number of Vehicles Required to Test by Type in East Bolaang Mongondow Regency, 2021</i>	283
8.1.6	Banyaknya Kendaraan yang Melakukan Uji menurut Jenisnya di Kabupaten Bolaang Mongondow Timur, 2021 <i>Number of Vehicles Conducting Test by Type in East Bolaang Mongondow Regency, 2021</i>	284
8.1.7	Banyaknya Kendaraan Angkutan Umum menurut Daerah pelayanan di Kabupaten Bolaang Mongondow Timur, 2018–2021	

Number of Public Transportation Vehicles by Service Area in Bolaang Mongondow Timur Regency, 2018-2021 285

8.2 KOMUNIKASI

COMMUNICATION

8.2.1 Jumlah Kantor Pos Pembantu Menurut Kecamatan di Kabupaten Bolaang Mongondow Timur, 2018–2022
Number of Post Offices Subsidiaries by Subdistrict in East Bolaang Mongondow Regency, 2018–2022 286

8.2.2 Banyaknya Surat POS yang Dikirim melalui PT POS Indonesia Cabang Bolaang Mongondow Timur, 2022
The number of POS letters sent through PT POS Indonesia East Bolaang Mongondow Branch, 2022

8.2.3 Banyaknya Paket POS yang Dikirim melalui PT POS Indonesia Cabang Bolaang Mongondow Timur, 2022
The number of POS Package sent through PT POS Indonesia East Bolaang Mongondow Branch, 2022 288

8.2.4 Banyaknya Paket POS yang Dikirim dan Diterima melalui PT POS Indonesia Cabang Bolaang Mongondow Timur, 2022
The number of POS Package sent and received through PT POS Indonesia East Bolaang Mongondow Branch, 2022 289

8.2.5 Banyaknya Pendapatan PT POS Indonesia Cabang Bolaang Mongondow Timur, 2022 (000 Rupiah)
The amount of revenue of PT POS Indonesia East Bolaang Mongondow Branch, 2022 (000 Rupiah)..... 290

9. PERBANKAN, KOPERASI, DAN HARGA-HARGA/BANKING, COOPERATIVE, AND PRICES

9.1 Jumlah Koperasi Aktif Menurut Kecamatan di Kabupaten Bolaang Mongondow Timur, 2018–2022
Number of Active Cooperative by Subdistrict in East Bolaang Mongondow Regency, 2018–2022 297

9.2 Jumlah Koperasi Menurut Jenis Koperasi dan Kecamatan di Kabupaten Bolaang Mongondow Timur, 2022
Number of Cooperative by Kind of Cooperative and Subdistrict in East Bolaang Mongondow Regency, 2022..... 298

9.3	Rata-Rata Harga Eceran Bahan Pokok di Pasar Kabupaten Bolaang Mongondow Timur, 2021 <i>Average Retail Prices of Staple Materials in Bolaang Mongondow Timur Regency Market, 2021</i>	
9.4	Rata-Rata Harga Eceran Bahan Penting di Pasar Kabupaten Bolaang Mongondow Timur, 2021 <i>Average Retail Prices of Important Materials in Bolaang Mongondow Timur Regency Market, 2021</i>	
9.5	Posisi Dana dan Jumlah Kredit yang Dikeluarkan di Bank Sulut Kabupaten Bolaang Mongondow Timur, <i>2019-2021 (Miliar Rupiah)</i> Outstanding of Funf adn Credits of Sulut Bank in East Bolaang Mongondow Regency, 2019-2021 (Billion Rupiah)	
10.	PENGELUARAN PENDUDUK/POPULATION EXPENDITURE	
10.1	Rata-rata Pengeluaran per Kapita Sebulan Menurut Kelompok Komoditas (rupiah) di Kabupaten Bolaang Mongondow Timur, 2021 dan 2022 <i>Monthly Average Expenditure per Capita by Commodity Group (rupiahs) in Bolaang Mongondow Timur Regency, 2021 and 2022</i>	308
10.2	Persentase Pengeluaran per Kapita Sebulan Menurut Kelompok Komoditas di Kabupaten Bolaang Mongondow Timur, 2021 dan 2022 <i>Percentage of Monthly Expenditure per Capita by Commodity Group in Bolaang Mongondow Timur Regency, 2021 and 2022</i>	309
10.3	Persentase Penduduk Menurut Golongan Pengeluaran Per Kapita Sebulan di Kabupaten Bolaang Mongondow Timur, 2022 <i>Percentage of Population by Class of Monthly Expenditure per Capita in Bolaang Mongondow Timur Regency, 2022.....</i>	310
10.4	Rata-Rata Konsumsi Kalori per Kapita Sehari menurut Kelompok Komoditas Makanan (Kcal), 2022 <i>Average Daily Calorie Consumption per Capita by Food Commodity Group (Kcal), 2022</i>	311
10.5	Rata-Rata Konsumsi Protein per Kapita Sehari menurut Kelompok Komoditas Makanan (Kcal), 2022 <i>Average Daily Protein Consumption per Capita by Food Commodity Group (Kcal), 2022</i>	312

11. PERDAGANGAN/TRADE

11.1.1	Jumlah Sarana Perdagangan Menurut Pasar Inpres di Kabupaten Bolaang Mongondow Timur, 2022 <i>Number of Trading Facilities by Type of Facility in East Bolaang Mongondow Regency, 2022</i>	320
11.1.2	Jumlah Pedagang menurut Kecamatan di Kabupaten Bolaang Mongondow Timur, 2022 <i>Number of Traders by District in Bolaang Mongondow Timur Regency, 2022</i>	321

12. SISTEM NERACA REGIONAL/SYSTEM OF REGIONAL ACCOUNTS

12.1.	Produk Domestik Regional Bruto Atas Dasar Harga Berlaku Menurut Lapangan Usaha di Kabupaten Bolaang Mongondow Timur (miliar rupiah), 2018–2022 <i>Gross Regional Domestic Product at Current Market Prices by Industry in Bolaang Mongondow Timur Regency (billion rupiahs), 2018–2022</i>	333
12.2	Produk Domestik Regional Bruto Atas Dasar Harga Konstan 2010 Menurut Lapangan Usaha di Kabupaten Bolaang Mongondow Timur (miliar rupiah), 2018–2022 <i>Gross Regional Domestic Product at 2010 Constant Market Prices by Industry in Bolaang Mongondow Timur Regency (billion rupiahs), 2018–2022</i>	335
12.3	Distribusi Persentase Produk Domestik Regional Bruto Atas Dasar Harga Berlaku Menurut Lapangan Usaha di Kabupaten Bolaang Mongondow Timur, 2018–2022 <i>Percentage Distribution of Gross Regional Domestic Product at Current Market Prices by Industry in Bolaang Mongondow Timur Regency, 2018–2022</i>	337
12.4	Laju Pertumbuhan Produk Domestik Regional Bruto Atas Dasar Harga Konstan 2010 Menurut Lapangan Usaha di Kabupaten Bolaang Mongondow Timur (persen), 2019–2022 <i>Growth Rate of Gross Regional Domestic Product at 2010 Constant Market Prices by Industry in Bolaang Mongondow Timur Regency (percent), 2019–2022</i>	339

12.5	<p>Indeks Implisit Produk Domestik Regional Bruto Atas Dasar Harga Konstan 2010 Menurut Lapangan Usaha di Kabupaten Bolaang Mongondow Timur (Persen), 2018–2022 <i>Implicit Index of Gross Regional Domestic Product at 2010 Constant Market Prices by Industry in Bolaang Mongondow Timur Regency (Percent), 2018–2022</i>.....</p>	341
12.6	<p>Laju Implisit Produk Domestik Regional Bruto Atas Dasar Harga Konstan 2010 Menurut Lapangan Usaha di Kabupaten Bolaang Mongondow Timur (Persen), 2018–2021 <i>Implicit Rate of Gross Regional Domestic Product at 2010 Constant Market Prices by Industry in Bolaang Mongondow Timur Regency (Percent), 2018–2021</i></p>	
12.7	<p>Produk Domestik Regional Bruto Atas Dasar Harga Berlaku Menurut Jenis Pengeluaran di Kabupaten Bolaang Mongondow Timur (miliar rupiah), 2018–2022 <i>Gross Regional Domestic Product at Current Market Prices by Type of Expenditure in Bolaang Mongondow Timur Regency (billion rupiahs), 2018–2022</i>.....</p>	345
12.8	<p>Produk Domestik Regional Bruto Atas Dasar Harga Konstan 2010 Menurut Jenis Pengeluaran di Kabupaten Bolaang Mongondow Timur (miliar rupiah), 2018–2022 <i>Gross Regional Domestic Product at 2010 Constant Market Prices by Type of Expenditure in Bolaang Mongondow Timur Regency (billion rupiahs), 2018–2022</i>.....</p>	346
12.9	<p>Persentase Pengeluaran Produk Domestik Regional Bruto Atas Dasar Harga Konstan 2010 Menurut Jenis Pengeluaran di Kabupaten Bolaang Mongondow Timur (miliar rupiah), 2018–2022 <i>Percentage of Gross Regional Domestic Product Expenditure at 2010 Constant Prices by Type of Expenditure in East Bolaang Mongondow Regency (billion rupiah), 2018–2022</i></p>	347
12.10	<p>Persentase Konstan Produk Domestik Regional Bruto Atas Dasar Harga Konstan 2010 Menurut Jenis Pengeluaran di Kabupaten Bolaang Mongondow Timur (miliar rupiah), 2018–2022 <i>Constant Percentage of Gross Regional Domestic Product at 2010 Constant Prices by Type of Expenditure in East Bolaang Mongondow Regency (billion rupiah), 2018–2022</i></p>	348

12.11	<p>Laju Implisit Produk Domestik Regional Bruto Atas Dasar Harga Konstan 2010 Menurut Jenis Pengeluaran di Kabupaten Bolaang Mongondow Timur (miliar rupiah), 2018-2022 <i>Implicit Rate of Gross Regional Domestic Product at 2010 Constant Prices by Type of Expenditure in East Bolaang Mongondow Regency (billion rupiah), 2018-2022</i></p>	349
13. PERBANDINGAN ANTAR KABUPATEN/ KOTA/ REGENCY/MUNICIPAL COMPARISON		
13.1	<p>Jumlah Penduduk Menurut Kabupaten/Kota di Provinsi Sulawesi Utara (ribu), 2018–2022 <i>Population by Regency/Municipality in Sulawesi Utara Province (thousand), 2018–2022</i>.....</p>	357
13.2	<p>Laju Pertumbuhan Produk Domestik Regional Bruto Atas Dasar Harga Konstan 2010 Menurut Kabupaten/ Kota di Provinsi Sulawesi Utara (persen), 2019–2022 <i>Rate of Growth of Gross Regional Domestic Products at 2010 Constant Market Prices by Regency/Municipality in Sulawesi Utara Province (percent), 2019–2022</i>.....</p>	358
13.3	<p>Jumlah Penduduk Miskin Menurut Kabupaten/Kota di Provinsi Sulawesi Utara (ribu), 2018–2022 <i>Number of Poor Population by Regency/Municipality in Sulawesi Utara Province (thousand), 2018–2022</i>.....</p>	359
13.4	<p>Indeks Pembangunan Manusia Menurut Kabupaten/ Kota di Provinsi Sulawesi Utara, 2018–2022 <i>Human Development Index by Regency/Municipality in Sulawesi Utara Province, 2018–2022</i>.....</p>	360

DAFTAR GAMBAR/LIST OF FIGURES

		Halaman <i>Page</i>
1.1	Luas Daerah menurut Kecamatan (%), 2022 <i>Area of Subdistrict (%), 2022</i>	6
1.2	Tinggi Wilayah Menurut Kecamatan di Kabupaten Bolaang Mongondow Timur (mdpl), 2022 <i>Altitude by Subdistrict in Bolaang Mongondow Timur Regency (masl), 2022</i>	7
2.1	Jumlah Anggota DPRD di Kabupaten Bolaang Mongondow Timur, 2022 <i>Number of Representative Member's in Bolaang Mongondow Timur Regency, 2022</i>	17
3.1	Jumlah Penduduk menurut Kecamatan, 2022 <i>Population by Subdistrict, 2022</i>	46
4.1	Jumlah Tenaga Kesehatan di Kabupaten Bolaang Mongondow Timur, 2022	
5.1	Luas Panen Tanaman Sayuran di Kabupaten Bolaang Mongondow Timur (ha), 2022	
6.1	Produksi Listrik di Kabupaten Bolaang Mongondow Timur, 2019-2022 <i>Electricity Production in Bolaang Mongondow Timur Regency, 2019- 2022</i>	238
7.1	Jumlah Rumah Makan/Restoran Menurut Kecamatan di Kabupaten Bolaang Mongondow Timur, 2022	
8.1	Panjang Jalan Menurut Jenis Permukaan Jalan di Kabupaten Bolaang Mongondow Timur (km), 2022	
9.1	Jumlah Koperasi Aktif Menurut Kecamatan di Kabupaten Bolaang Mongondow Timur, 2018–2022	
10.1	Rata-rata Pengeluaran per Kapita Sebulan Menurut Kelompok Komoditas (rupiah) di Kabupaten Bolaang Mongondow Timur, 2022	
11.1	Jumlah Pedagang menurut Kecamatan di Kabupaten Bolaang Mongondow Timur, 2022	

- 12.1 Produk Domestik Regional Bruto Atas Dasar Harga Berlaku Menurut Lapangan Usaha di Kabupaten Bolaang Mongondow Timur (miliar rupiah), 2018–2022
- 13.1 Indeks Pembangunan Manusia Menurut Kabupaten/ Kota di Provinsi Sulawesi Utara, 2022

<https://boltimkab.bps.go.id>

PENJELASAN UMUM/EXPLANATORY NOTES

Tanda-tanda, satuan-satuan, dan lain-lainnya yang digunakan dalam publikasi ini adalah sebagai berikut:

Symbols, measurement units, and acronyms which are used in this publication, are as follows:

1. TANDA-TANDA/SYMBOLS

Data tidak tersedia/ <i>Data not available</i>	: ...
Tidak ada atau nol / <i>Null or zero</i>	: -
Data dapat diabaikan/ <i>Data negligible</i>	: 0
Tanda decimal/ <i>Decimal point</i>	: ,
Data tidak dapat ditampilkan/ <i>Not applicable</i>	: NA
Angka estimasi/ <i>Estimated figures</i>	: e
Angka diperbaiki/ <i>Revised figures</i>	: r
Angka sementara/ <i>Preliminary figures</i>	: x
Angka sangat sementara/ <i>Very preliminary figures</i>	: xx
Angka sangat sangat sementara/ <i>Very very preliminary figures</i>	: xxx

2. SATUAN/UNITS

barel/ <i>barrel</i>	: 158,99 liter/ <i>litres</i> = 1/6,2898 m ³
hektar (ha)/ <i>hectare (ha)</i>	: 10 000 m ²
kilometer (km)/ <i>kilometres (km)</i>	: 1 000 meter/ <i>meters (m)</i>
knot/ <i>knot</i>	: 1,8523 km/jam (<i>km/hour</i>)
kuintal/ <i>quintal</i>	: 100 kg
KWh	: 1 000 Watt hour
MWh	: 1 000 KWh
liter (untuk beras)/ <i>litre (for rice)</i>	: 0,80 kg
MMSCF	: 1/35,3 m ³
metrik ton (m.ton)/ <i>metric ton (m. ton)</i>	: 0,98421 long ton = 1 000 kg
ons/ <i>ounce</i>	: 28,31 gram/ <i>grams</i>
ton	: 1 000 kg

Satuan lain: buah, dus, butir, helai/lembar, kaleng, batang, pulsa, ton kilometer (ton-km), jam, menit, persen (%).

Other units: unit, pack, pieces, sheet, tin, pulse, ton-kilometres(ton-km), hour, minute, percent (%).

Perbedaan angka di belakang koma disebabkan oleh pembulatan angka.

The difference in decimal numbers is caused by rounding.

DAFTAR SINGKATAN/ LIST OF ABBREVIATIONS

SI	: Stasiun Iklim
SIMPK	: Stasiun Meteorologi Pertanian Khusus
t.t	: Tempat tidur
BCG	: Bacillus Calmette Guerin
DPT	: Difteri, Pertusis, Tetanus
TT	: Tetanus Toxoid
IOT	: Industri Obat Tradisional/ <i>Traditional Medicine Industry</i>
IKOT	: Industri Kecil Obat Tradisional/ <i>Traditional Medicine Small</i>
Alkes	: Alat kesehatan/ <i>Health Kits</i>
PKRT	: Perbekalan Kesehatan Rumah tangga/ <i>Household Health Logistics</i>
Kompl	: Komplemen/ <i>Complement</i>
IRTP	: Industri Pangan Produksi Rumah Tangga/ <i>Foods Home Industry</i>
PBF	: Pedagang Besar Farmasi/ <i>Pharmacy Whole-seller</i>
GFK	: Gudang Farmasi Kab/Kota/Regency/ <i>Municipality Pharmacy Warehouse</i>
RB	: Rumah Bersalin/ <i>Delivery House</i>
Pustu	: Puskesmas pembantu/ <i>Auxiliary Public Health Center</i>
BP	: Balai Pengobatan/ <i>Polyclinic</i>
TPS	: Tempat Pembuangan Sementara / <i>landfill</i>
Jamkesmas	: Jaminan kesehatan masyarakat miskin/ <i>Poor public health insurance</i>
PJKMU	: Program Jaminan Kesehatan Masyarakat Umum
SIUP	: Surat Ijin Usaha Perdagangan/ <i>Trading Permission Letter</i>
TDP	: Tanda Daftar Perusahaan/ <i>Company Registration Identity</i>
API	: Angka Pengenal Importir/ <i>Importer's Identity Number</i>

Statistik Kunci, 2020–2022 Key Statistics, 2020–2022

Rincian/Description	Satuan/Unit	2020	2021	2022
(1)	(2)	(3)	(4)	(5)
SOSIAL/SOCIAL				
Penduduk ¹ /Population ¹	juta/million			
Laju Pertumbuhan Penduduk ¹ /Population Growth ¹	%			
Angka Harapan Hidup ^{1-e} /Life Expectancy Rate ¹	tahun/years			
Angka Melek Huruf Usia 15+/Literacy Rate Aged 15+	%			
Tingkat Partisipasi Angkatan Kerja -TPAK ^{2,3} Labour Force Participation Rate-LFPR ^{2,3}	%			
Tingkat Pengangguran Terbuka-TPT ^{2,3} Unemployment Rate-UR ^{2,3}	%			
Penduduk Miskin ⁴ /Poor People ⁴	juta/million			
Persentase Penduduk Miskin ⁴ Percentage of Poor People ⁴	%			
Indeks Pembangunan Manusia-IPM ⁵ Human Development Index ⁵	—			
EKONOMI/ECONOMIC				
Produk Domestik Regional Bruto (PDRB) Harga Berlaku ⁶ Gross Regional Domestic Bruto (GRDP) at Current Price ⁶	triliun rupiah trillion rupiahs			
Laju Pertumbuhan Ekonomi ⁷ /Economic Growth ⁷	%			
PDRB Per Kapita Harga Berlaku ^{6,8} Per Capita of GRDP at Current Price ^{6,8}	juta rupiah million rupiahs			

Catatan/Notes: ¹ Data 2019 hasil Data 2020 hasil Hasil Sensus Penduduk (SP) 2020 (September). Data 2021 hasil/The 2019 data was the result of The 2020 data was the result of 2020 Population Census (September). The 2021 data was the result of

² Kondisi Agustus/Condition at August

³ Menggunakan penimbang hasil proyeksi penduduk survei penduduk Antar Sensus (SUPAS) 2015/Weighted by the population projection results of the Intercensal Population Survey (SUPAS) 2015

⁴ Kondisi Maret/Condition at March

⁵ Sejak tahun 2010, IPM dihitung dengan metode baru. Komponen IPM metode baru adalah angka harapan hidup saat lahir, harapan lama sekolah, rata-rata lama sekolah, dan pengeluaran per kapita/Since 2010, HDI is calculated using new method. New HDI component are life expectancy at birth, expected years of schooling, means years of schooling, and expenditure per capita

⁶ Mulai tahun 2010 mengadopsi System of National Account 2008 (SNA 2008)/Since 2010 is in line with System of National Account 2008 (SNA 2008)

⁷ Menggunakan tahun dasar 2010 (2010=100)/Using 2010 base year (2010=100)

⁸ Menggunakan proyeksi penduduk berdasarkan hasil SP2010/Using population projection based on SP2010

01

GEOGRAFI
GEOGRAPHY



PENJELASAN TEKNIS

1. Letak astronomis adalah letak suatu pada muka bumi yang didefinisikan dengan dari posisi garis lintang dan garis bujur. Garis lintang adalah koordinat geografis yang menunjukkan posisi utara-selatan sebuah titik di permukaan bumi sedangkan garis bujur adalah menunjukkan posisi timur-barat.
2. Letak geografis adalah posisi keberadaan sebuah wilayah berdasarkan letak dan bentuknya dimuka bumi. Letak geografis menunjukkan batas-batas wilayah dan berkaitan dengan fitur geografis fisik (seperti benua, pegunungan, laut, samudera, sungai, dan danau)
3. Iklim merupakan peluang statistik berbagai keadaan atmosfer anantara lain suhu, tekanan, angin, kelembaban yang terjadi di suatu daerah selama kurun waktu yang panjang dengan penyelidikan dalam waktu yang lama minimalnya 30 tahun dan meliputi wilayah yang luas.

TECHNICAL NOTES

1. *Astronomical location is a location on the face of the earth which is defined by the position of latitude and longitude. Latitude is geographic coordinates indicating the north-south position of a point on the surface of the earth while longitude is the east-west position.*
2. *Geographical location is the position of the existence of an area based on its location and shape on earth. Geographical location shows the boundaries of areas and is related to physical geographic features (such as continents, mountains, seas, oceans, rivers, and lakes)*
3. *Climate is a statistical opportunity for various atmospheric conditions including temperature, pressure, wind, humidity that occur in an area over a long period of time with a long investigation of at least 30 years and covering a large area.*

ULASAN

1.1 Letak Geografi dan Luas Wilayah

Secara geografis, Kabupaten Bolaang Mongondow Timur terletak pada 1050 sampai 1060 bujur timur dan 10 sampai 20 lintang selatan. Daerah ini terletak di bagian selatan Provinsi Sulawesi Utara, dengan batas - batas sebagai berikut :

- Sebelah Barat : Provinsi Gorontalo
- Sebelah Timur : Laut Maluku
- Sebelah Utara : Laut Sulawesi, Samudra Pasifik, dan Filipina
- Sebelah Selatan : Teluk Maluku

Kabupaten Bolaang Mongondow Timur merupakan daerah yang strategis ditinjau dari sudut geografisnya. Hal ini dikarenakan posisi Kabupaten Bangka Barat dekat dengan Pulau Sumatera sehingga menjadi pintu gerbang masuknya barang dan penumpang dari Pulau Sumatera yang melewati laut.

Seluruh wilayah Kabupaten Bolaang Mongondow Timur berada di Pulau Sulawesi bagian utara dengan total luas wilayah lebih kurang 866,54 km² atau 86.654 Ha. Wilayah terbagi dalam tujuh kecamatan, yaitu Kecamatan Nuangan dengan luas wilayah 140,82 km², Kecamatan Motongkad dengan luas wilayah 87,69 km², Kecamatan Tutuyan dengan luas wilayah 211,12 km², Kecamatan Kotabunan dengan luas wilayah 138,80 km², Kecamatan Modayag dengan luas wilayah 176,17 km², Kecamatan Mooat dengan luas

DESCRIPTION

1.1 Geographical Location and Area

Geographically, Bolaang Mongondow Timur Regency is located at 1050 to 1060 east longitude and 10 to 20 south latitude. This area is located in the southern part of North Sulawesi Province, with the following boundaries:

- *West side: Gorontalo Province*
- *East side: Maluku Sea*
- *North: Sulawesi Sea, Pacific Ocean, and the Philippines*
- *South side: Maluku Bay*

Bolaang Mongondow Timur Regency is a strategic area from its geographical point of view. This is because the position of West Bangka Regency is close to Sumatra Island so that it becomes the gateway for the entry of goods and passengers from Sumatra Island through the sea.

The entire area of East Bolaang Mongondow Regency is located in the northern part of Sulawesi Island with a total area of approximately 866.54 km² or 86,654 Ha. The area is divided into seven sub-districts, namely Nuangan District with an area of 140.82 km², Mongkad District with an area of 87.69 km², Tutuyan District with an area of 211.12 km², Kotabunan District with an area of 138.80 km², Modayag District with an area of 138.80 km², Mooat District with an area of 176.17 km², West Modayag District with an area of 72.15 km².

Tutuyan District is the sub-district

wilayah 39,79 km² dan Kecamatan Modayag Barat dengan luas wilayah 72,15 km².

Kecamatan Tutuyan merupakan kecamatan dengan luas wilayah terbesar dengan persentase sebesar 24,36 persen sementara kecamatan dengan luas wilayah terkecil adalah Kecamatan Mooat dengan persentase sebesar 4,59 persen.

1.2 Keadaan Alam

Kabupaten Bolaang Mongondow Timur merupakan wilayah pegunungan, juga merupakan wilayah bersebelahan dengan laut. Setiap kecamatan memiliki ketinggian diatas permukaan laut sebagai berikut :

- Nuangan : 10 mdpl
- Motongkad : 8 mdpl
- Tutuyan : 16 mdpl
- Kotabunan : 7 mdpl
- Modayag : 537 mdpl
- Mooat : 1.078 mdpl
- Modayag Barat : 450 mdpl

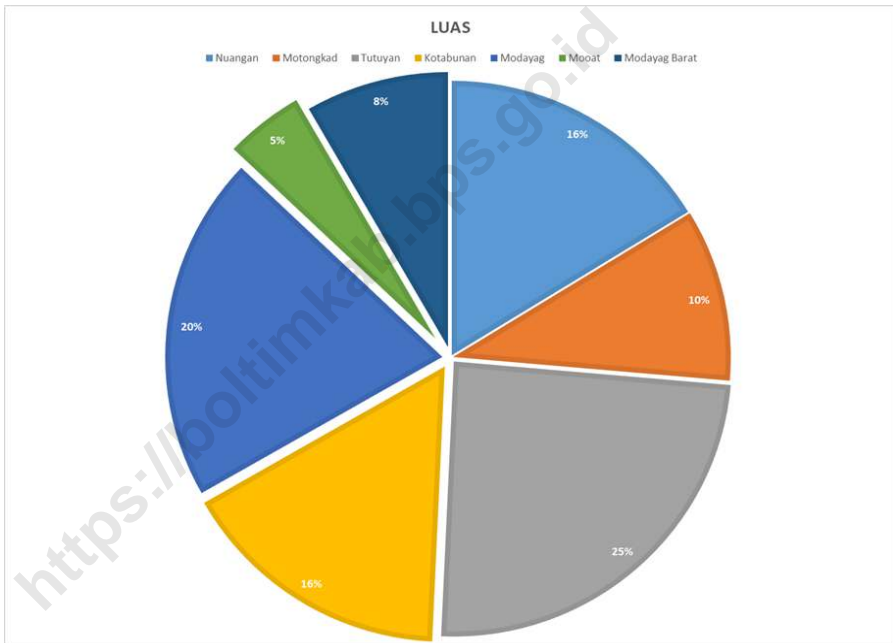
with the largest area with a percentage of 24.36 percent while the sub-district with the smallest area is Mooat District with a percentage of 4.59 percent.

1.2 Natural Conditions

Bolaang Mongondow Timur Regency is a mountainous area, also an area adjacent to the sea. Each district has a height above sea level as follows:

- Nuangan: 10 masl
- Motongkad: 8 masl
- Tutuyan: 16 masl
- Kotabunan: 7 masl
- Modayag: 537 masl
- Mooat: 1,078 masl
- West Modayag: 450 masl

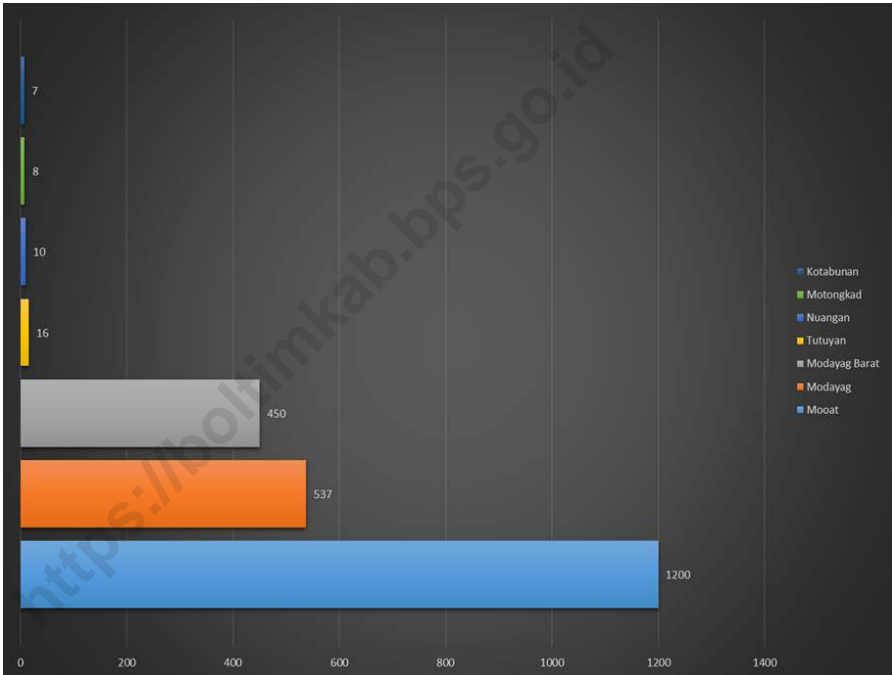
Gambar 1.1 Luas Daerah menurut Kecamatan (%), 2022
Figures 1.1 Area of Subdistrict (%), 2022



Sumber/Source :

Gambar 1.2
Figures

**Tinggi Wilayah Menurut Kecamatan di Kabupaten
Bolaang Mongondow Timur (mdpl), 2022**
*Altitude by Subdistrict in Bolaang Mongondow Timur
Regency (masl), 2022*



Sumber/Source: Kanwil Badan Pertanahan Nasional Provinsi Jawa Tengah/National Landagency Council of Jawa Tengah Province

1.1 KEADAAN GEOGRAFI GEOGRAPHY CONDITION

Tabel 1.1.1 **Luas Daerah dan Jumlah Pulau Menurut Kecamatan di Kabupaten Bolaang Mongondow Timur, 2022**
Table 1.1.1 **Total Area and Number of Islands by Subdistrict in Bolaang Mongondow Timur Regency, 2022**

Kecamatan <i>Subdistrict</i>	Ibukota Kecamatan <i>Capital of Subdistrict</i>	Luas <i>Total Area</i> (km ² /sq.km)
(1)	(2)	(3)
Nuangan	Nuangan	140,82
Motongkad	Motongkad	87,69
Tutuyan	Tutuyan	211,12
Kotabunan	Kotabunan	138,80
Modayag	Modayag III	176,17
Mooat	Mooat	39,79
Modayag Barat	Moyongkota	72,15
Bolaang Mongondow Timur	Tutuyan	866,54

Lanjutan Tabel/*Continued Table* 1.1.1

Kecamatan Subdistrict	Persentase terhadap Luas Kabupaten/ Kota Percentage to Regency/Municipal Area	Jumlah Pulau Number of Islands
(1)	(4)	(5)
Nuangan	16,25	2
Motongkad	10,12	-
Tutuyan	24,36	-
Kotabunan	16,02	4
Modayag	20,33	-
Mooat	4,59	-
Modayag Barat	8,33	-
Bolaang Mongondow Timur	100	6

Catatan/*Note*:

Sumber/*Source*: Badan Perencanaan Pembangunan, Penelitian dan Pengembangan Daerah Kabupaten Bolaang Mongondow Timur
Regional Development Planning, Research and Development Agency for East Bolaang Mongondow Regency

Tabel 1.1.2 **Tinggi Wilayah dan Jarak ke Ibukota Kabupaten/Kota Menurut Kecamatan di Kabupaten Bolaang Mongondow Timur, 2022**
Altitude and Distance to the Capital of Regency by Subdistrict in Bolaang Mongondow Timur Regency, 2022

Kecamatan Subdistrict	Tinggi Wilayah (mdpl) Altitude (m a.s.l)	Jarak ke Ibukota Kabupaten/Kota Distance to the Capital of Regency/ Municipality
(1)	(2)	(3)
Nuangan	10	22,0
Motongkad	8	17,0
Tutuyan	16	211,12
Kotabunan	7	33,1
Modayag	537	44,6
Mooat	1 200	39,8
Modayag Barat	450	60,7
Bolaang Mongondow Timur	2 650	428,3

Catatan/Note:

Sumber/Source: Badan Perencanaan Pembangunan, Penelitian dan Pengembangan Daerah Kabupaten Bolaang Mongondow Timur
Regional Development Planning, Research and Development Agency for East Bolaang Mongondow Regency

02

PEMERINTAHAN
GOVERNMENT



PENJELASAN TEKNIS**TECHNICAL NOTES**

1. Anggota Dewan Perwakilan Rakyat Daerah (DPRD) dipilih melalui pemilihan umum (pemilu) dan dilantik dalam masa jabatan lima tahun.
 2. Susunan pemerintahan Kabupaten Bangka Barat periode 2021-2024 terdiri dari bupati, wakil bupati, dinas, lembaga teknis daerah dan Lembaga Pemerintahan Non Kementerian (LPNK).
 3. Setingkat Menteri terdiri dari Kejaksaan Agung, Tentara Nasional Indonesia, dan Kepolisian Negara Republik Indonesia
 4. Aparatur Sipil Negara (ASN) adalah profesi bagi pegawai negeri sipil dan pegawai pemerintah dengan perjanjian kerja yang bekerja pada instansi pemerintah.
 5. Kecamatan wilayah administratif yang merupakan kepanjangan tangan dari pemerintah kabupaten atau kota. Kecamatan dipimpin oleh seorang camat, masing-masing merupakan pegawai negeri sipil serta bertanggung jawab kepada bupati atau wali kota yang melingkupi atas-batas wilayahnya. Setiap kecamatan terdiri dari beberapa kelurahan/ desa atau nama lainnya.
1. *Members of the Regional People's Representative Council (DPRD) are elected through general elections (elections) and are appointed for a five-year term.*
 2. *The composition of the West Bangka Regency government for the period 2021-2024 consists of the regent, deputy regent, agencies, regional technical institutions and Non-Ministry Government Institutions (LPNK).*
 3. *The ministerial level consists of the Attorney General's Office, the Indonesian National Army, and the Indonesian National Police*
 4. *The State Civil Apparatus (ASN) is a profession for civil servants and government employees with work agreements who work for government agencies.*
 5. *District administrative area which is an extension of the district or city government. The sub-district is led by a sub-district head, each of whom is a civil servant and is responsible to the regent or mayor who covers its territorial boundaries. Each sub-district consists of several kelurahan / villages or other names*

6. Desa adalah desa dan desa adat atau yang disebut dengan nama lain, selanjutnya disebut Desa adalah kesatuan masyarakat hukum yang memiliki batas wilayah yang berwenang untuk mengatur dan mengurus urusan pemerintahan, kepentingan masyarakat setempat berdasarkan prakarsa masyarakat, hak asal usul, dan/atau hak tradisional yang diakui dan dihormati dalam system Pemerintahan Negara Kesatuan Republik Indonesia (Undang-Undang Nomor 6 Tahun 2014 tentang Desa).
 7. Kelurahan adalah suatu wilayah yang dipimpin oleh seorang Lurah sebagai perangkat daerah kabupaten dan atau daerah kota di bawah kecamatan (Undang-Undang No. 32 Tahun 2004 tentang Pemerintahan Daerah).
 8. Pegawai negeri sipil (PNS) adalah setiap warga negara Republik Indonesia yang telah memenuhi syarat yang ditentukan, diangkat oleh pejabat yang berwenang dan disertai tugas dalam jabatan negeri, atau disertai tugas negara lainnya, dan digaji berdasarkan peraturan perundang-undangan yang berlaku. PNS terdiri dari PNS pusat dan PNS daerah.
6. *Village is village and custom village or that is called by other terms, hereinafter referred to as the village is the unity of the legal community who have territorial boundaries that are authorized to regulate and manage government affairs, the interest of local communities based on community initiatives, the origin and local customs that are acknowledged and respected within the unitary System of Government Republic of Indonesia (Law No. 6 Year 2014 about Village).*
 7. *Sub-district is an area that is led by a sub-district head (Lurah) as an apparatus of regency and or city under the district (Law No. 32 Year 2004 about Local Governmental).*
 8. *Civil servants (PNS) is every citizen of the Republic of Indonesia which have been determined eligible, be appointed by the competent authority and assigned the task in a country office, or charge of any other country, and are paid based on legislation and regulations. PNS consists of the central and regional civil servants.*

ULASAN

Kabupaten Bolaang Mongondow Timur selain terdiri dari tujuh kecamatan, setiap kecamatan juga terdiri dari beberapa desa/kelurahan. Pada tahun 2022 ini jumlah desa/kelurahan yang ada di Kabupaten Bolaang Mongondow Timur sebanyak 81 yang tersebar di Kecamatan Nuangan sebanyak 11 desa/kelurahan, Kecamatan Motongkad sebanyak 11 desa/kelurahan, Kecamatan Tutuyan sebanyak 10 desa/kelurahan, Kecamatan Kotabunan sebanyak 15 desa/kelurahan, Kecamatan Modayag sebanyak 14 desa/kelurahan, Kecamatan Mooat sebanyak 10 desa/kelurahan, dan Kecamatan Modayag Barat sebanyak 10 desa/kelurahan.

Sumber Daya Manusia di Kabupaten Bolaang Mongondow Timur sendiri dapat dibilang memiliki potensi dengan banyaknya jumlah Pegawai Negeri Sipil (PNS) yaitu sebanyak 2100 orang. Adapun jika dilihat berdasarkan jenis kelamin dari PNS di kabupaten Bolaang Mongondow Timur, jumlah PNS perempuan (1230 orang) lebih banyak daripada jumlah PNS laki-laki (870 orang). Dari segi kualitas PNS yang terdapat di Kabupaten Bolaang Mongondow Timur, sebanyak 70% PNS adalah lulusan Sarjana/Doktor/Ph.D. Selanjutnya dari segi jabatan yang diduduki oleh setiap PNS, sebanyak 83,62% PNS sudah menjadi jabatan fungsional, sedangkan sisanya masih menjabat sebagai struktural. Adapun selama tahun 2022, terdapat produk-

DESCRIPTION

East Bolaang Mongondow Regency apart from consisting of seven sub-districts, each sub-district also consists of several villages/kelurahan. In 2022, the number of villages/kelurahan in Bolaang Mongondow Timur Regency is 81 spread over 11 villages/kelurahan in Nuangan District, 11 villages/kelurahan in Motongkad District, 10 villages/kelurahan in Tutuyan District, 15 villages/kelurahan in Kotabunan sub-district. kelurahan, Modayag Subdistrict as many as 14 villages/kelurahan, Mooat Subdistrict as many as 10 villages/kelurahan, and Modayag Barat Subdistrict as many as 10 villages/kelurahan.

Human Resources in East Bolaang Mongondow Regency itself can be said to have potential with the large number of Civil Servants (PNS) as many as 1970 people. As for the gender of civil servants in Bolaang Mongondow Timur district, the number of female civil servants (1230 people) is more than the number of male civil servants (870 people). In terms of the quality of civil servants in Bolaang Mongondow Timur Regency, as many as 70% of civil servants are graduates of Bachelor/Doctoral/Ph.D. Furthermore, in terms of positions occupied by each civil servant, 83,62% of civil servants have become functional positions, while the rest are still in structural positions. Meanwhile, during 2022, there will be legal products produced by the government of the East Bolaang

produk hukum yang dihasilkan oleh pemerintah Kabupaten Bolaang Mongondow Timur. Terdapat total sebanyak 315 produk hukum yang dihasilkan yang dapat dirinci menjadi 7 Peraturan Daerah, 37 Peraturan Bupati, dan 271 Keputusan Bupati.

- Kekerasan

Selama tahun 2022, di Kabupaten Bolaang Mongondow terdapat beberapa kasus kekerasan yang terjadi. Beberapa contoh yang dapat diberikan adalah kekerasan dalam rumah tangga (KDRT), kekerasan seksual, dan kekerasan psikis. Berdasarkan data dari Dinas Pemberdayaan Perempuan dan Perlindungan Anak Kabupaten Bolaang Mongondow Timur, jumlah kasus yang berhasil dilayani dan ditangani adalah sebanyak 20 kasus.

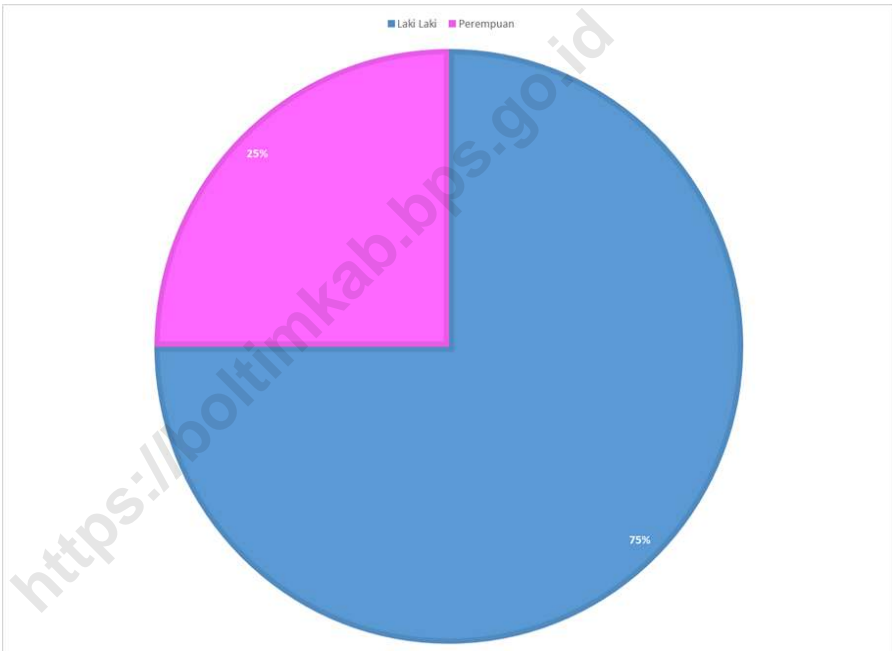
Mongondow Regency. There are a total of 315 legal products produced which can be broken down into 7 Regional Regulations, 37 Regent Regulations, and 271 Regent Decrees.

- Violence

During 2022, in Bolaang Mongondow Regency there were several cases of violence that occurred. Some examples that can be given are domestic violence (KDRT), sexual violence, and psychological violence. Based on data from the Office of Women's Empowerment and Child Protection, East Bolaang Mongondow Regency, the number of cases that were successfully served and handled were 20 cases.

Gambar 2.1
Figures

**Jumlah Anggota DPRD di Kabupaten Bolaang
Mongondow Timur, 2022**
*Number of Representative Member's in Bolaang
Mongondow Timur Regency, 2022*



Sumber/Source : ...

2.1 WILAYAH ADMINISTRATIF ADMINISTRATIVE AREA

Tabel 2.1.1 **Jumlah Desa¹/Kelurahan Menurut Kecamatan di Kabupaten Bolaang Mongondow Timur, 2018–2022**
Table 2.1.1 **Number of Villages¹/Kelurahan by Subdistrict in Bolaang Mongondow Timur Regency, 2018–2022**

Kecamatan Subdistrict	2018	2019	2020	2021	2022
(1)	(2)	(3)	(4)	(5)	(6)
Nuangan	11	11	11	11	11
Motongkad	10	10	11	11	11
Tutuyan	10	10	10	10	10
Kotabunan	15	15	15	15	15
Modayag	14	14	14	14	14
Mooat	10	10	10	10	10
Modayag Barat	10	10	10	10	10
Bolaang Mongondow Timur	80	80	80	80	80

Catatan/Note: ¹Termasuk Unit Permukiman Transmigrasi (UPT)/Include Transmigration Settlement Unit
Sumber/Source: Peraturan Kepala Badan Pusat Statistik Nomor 1 Tahun 2020 Tanggal 5 Februari 2020 tentang Perubahan Atas Peraturan Kepala Badan Pusat Statistik Nomor 3 Tahun 2019 tentang Kode dan Nama Wilayah Kerja Statistik Tahun 2019/Chief Statistician Regulation Number 1/2020, February 5 2020, as a revision of Chief Statistician Regulation Number 3 of 2019 on Code and Name of Regional Level of Data Collection.

Tabel 2.1.2 Jumlah Sertifikat yang Diterbitkan Menurut Jenis Hak Atas Tanah di Kabupaten Bolaang Mongondow Timur, 2018–2022
Number of Certificates Issued by Type of Land Rights in Bolaang Mongondow Timur Regency, 2018–2022

Hak Atas Tanah <i>Land Rights</i>	2018	2019	2020	2021	2022
(1)	(2)	(3)	(4)	(5)	(6)
Hak Milik	1 674	2 121	1 515	2 892	1 618
Hak Guna Bangunan	72	13	49	103	34
Hak Guna Usaha	5	0	0	0	0
Hak Pakai	87	35	25	62	16
Total	1 838	2 169	1 589	3 057	1 668

Catatan/Note:

Sumber/Source: Badan Pertanahan Nasional Republik Indonesia, Kantor Pertanahan Kabupaten Bolaang Mongondow Timur

2.2 DEWAN PERWAKILAN RAKYAT DAERAH REGIONAL HOUSE OF REPRESENTATIVE

Tabel 2.2.1 Jumlah Anggota Dewan Perwakilan Rakyat Daerah Menurut Partai Politik dan Jenis Kelamin di Kabupaten Bolaang Mongondow Timur, 2022
Number of Regional House of Representatives's Members by Political Parties and Sex in Bolaang Mongondow Timur Regency 2022

Partai Politik <i>Political Parties</i>	Laki-laki <i>Male</i>	Perempuan <i>Female</i>	Jumlah <i>Total</i>
(1)	(2)	(3)	(4)
PKB	1	0	1
GERINDRA	1	0	1
PDIP	3	0	3
GOLKAR	2	1	3
NASDEM	2	1	3
BERKARYA	0	0	0
PKS	0	1	0
PERINDO	1	0	1
PPP	0	0	0
PAN	2	2	4
HANURA	0	0	0
DEMOKRAT	2	0	2
PBB	1	0	1
Bolaang Mongondow Timur	15	5	20

Catatan/Note: ...

Sumber/Source: Dewan Perwakilan Rakyat Daerah Kabupaten Bolaang Mongondow Timur / Regional Representative Council of Bolaang Mongondow Timur

2.3 SUMBER DAYA MANUSIA HUMAN RESOURCES

Tabel 2.3.1 Jumlah Pegawai Negeri Sipil Menurut Jabatan dan Jenis Kelamin di Kabupaten Bolaang Mongondow Timur, Desember 2021 dan Desember 2022
Number of Civil Servants by Occupation and Sex in Bolaang Mongondow Timur Regency, December 2021 and December 2022

Jabatan <i>Occupation</i>	2021		Jumlah <i>Total</i>
	Laki-laki <i>Male</i>	Perempuan <i>Female</i>	
(1)	(2)	(3)	(4)
Jabatan Pimpinan Tinggi Utama <i>Senior Executives</i>	-	-	-
Jabatan Pimpinan Tinggi Madya <i>Middle Executives</i>	-	-	-
Jabatan Pimpinan Tinggi Pratama <i>Junior Executives</i>	-	-	-
Administrator/Administrator	-	-	-
Pengawas/Supervisor	-	-	-
Eselon V/5 th Echelon	-	-	-
Eselon IV/4 th Echelon	207	148	355
Eselon III/3 rd Echelon	100	44	144
Eselon II/2 nd Echelon	31	4	35
Eselon I/1 st Echelon	-	-	-
Jabatan Fungsional Dosen <i>Certain Functional Position for Lecturer</i>	-	-	-
Jabatan Fungsional Guru <i>Certain Functional Position for Teacher</i>	-	-	-
Jabatan Fungsional Medis <i>Certain Functional Position for Medical Field</i>	-	-	-
Jabatan Fungsional Tertentu <i>Specific Functional Position</i>	295	730	1025
Jabatan Fungsional Umum/Pelaksana <i>General Functional Position</i>	208	203	411
Jumlah/Total	841	1 129	1 970

Lanjutan Tabel/Continued Table 2.3.1

Jabatan <i>Occupation</i>	2022		
	Laki-laki <i>Male</i>	Perempuan <i>Female</i>	Jumlah <i>Total</i>
(1)	(2)	(3)	(4)
Jabatan Pimpinan Tinggi Utama <i>Senior Executives</i>	-	-	-
Jabatan Pimpinan Tinggi Madya <i>Middle Executives</i>	-	-	-
Jabatan Pimpinan Tinggi Pratama <i>Junior Executives</i>	-	-	-
Administrator/Administrator	-	-	-
Pengawas/Supervisor	-	-	-
Eselon V/5 th Echelon	-	-	-
Eselon IV/4 th Echelon	99	76	175
Eselon III/3 rd Echelon	95	41	136
Eselon II/2 nd Echelon	29	4	33
Eselon I/1 st Echelon	-	-	-
Jabatan Fungsional Dosen <i>Certain Functional Position for Lecturer</i>	-	-	-
Jabatan Fungsional Guru <i>Certain Functional Position for Teacher</i>	-	-	-
Jabatan Fungsional Medis <i>Certain Functional Position for Medical Field</i>	-	-	-
Jabatan Fungsional Tertentu <i>Specific Functional Position</i>	410	899	1309
Jabatan Fungsional Umum/Pelaksana <i>General Functional Position</i>	237	210	447
Jumlah/Total	870	1230	2100

Catatan/Note: ...

Sumber/Source: Badan Kepegawaian Negara (BKN)/National Civil Service Agency

Tabel
Table 2.3.2

Jumlah Pegawai Negeri Sipil Menurut Tingkat Pendidikan dan Jenis Kelamin di Kabupaten Bolaang Mongondow Timur, Desember 2021 dan Desember 2022
Number of Civil Servants by Educational Level and Sex in Bolaang Mongondow Timur Regency, Desember 2021 and Desember 2022

Tingkat Pendidikan <i>Educational Level</i>	2021		
	Laki-laki <i>Male</i>	Perempuan <i>Female</i>	Jumlah <i>Total</i>
(1)	(2)	(3)	(4)
Sekolah Dasar (SD) <i>Primary School</i>	1	1	2
Sekolah Menengah Pertama (SMP) <i>Junior High School</i>	0	0	0
Sekolah Menengah Atas (SMA) <i>Senior High School</i>	127	144	271
Diploma I/Akta I <i>Diploma I/Akta I</i>	17	54	71
Diploma II/Akta II <i>Diploma II/Akta II</i>	0	0	0
Diploma III/Akta III <i>Diploma III/Akta III</i>	69	189	258
Diploma IV/Akta IV <i>Diploma IV/Akta IV</i>	0	0	0
S1/Sarjana <i>Under Graduate/Bachelor</i>	596	772	1 368
S2/Pasca Sarjana <i>Graduate</i>	0	0	0
S3/Doktor/Ph.D <i>Post Graduate</i>	0	0	0
Jumlah/Total	810	1 160	1 970

Lanjutan Tabel/Continued Table 2.3.2

Tingkat Pendidikan <i>Educational Level</i>	2022		
	Laki-laki <i>Male</i>	Perempuan <i>Female</i>	Jumlah <i>Total</i>
(1)	(2)	(3)	(4)
Sekolah Dasar (SD) <i>Primary School</i>	1	0	1
Sekolah Menengah Pertama (SMP) <i>Junior High School</i>	0	0	0
Sekolah Menengah Atas (SMA) <i>Senior High School</i>	121	142	263
Diploma I/Akta I <i>Diploma I/Akta I</i>	14	57	71
Diploma II/Akta II <i>Diploma II/Akta II</i>	0	0	0
Diploma III/Akta III <i>Diploma III/Akta III</i>	78	217	295
Diploma IV/Akta IV <i>Diploma IV/Akta IV</i>	0	0	0
S1/Sarjana <i>Under Graduate/Bachelor</i>	656	814	1470
S2/Pasca Sarjana <i>Graduate</i>	0	0	0
S3/Doktor/Ph.D <i>Post Graduate</i>	0	0	0
Jumlah/Total	870	1230	2100

Catatan/Note: ...

Sumber/Source: Badan Kepegawaian Negara (BKN)/National Civil Service Agency

Tabel
Table 2.3.3

**Jumlah Pegawai Negeri Sipil Menurut Tingkat
Kepangkatan dan Jenis Kelamin di Kabupaten Bolaang
Mongondow Timur, Desember 2021 dan Desember 2022**
*Number of Civil Servants by Hierarchy and Sex in Bolaang
Mongondow Timur Regency, Desember 2021 and Desember
2022*

Pangkat/Golongan/Ruang Hierarchy	2021		
	Laki-laki Male	Perempuan Female	Jumlah Total
(1)	(2)	(3)	(4)
Golongan I/Range I			
1. I/A (Juru Muda/Junior Clerk)	-	-	-
2. I/B (Juru Muda Tingkat I/First Class Junior Clerk)	-	-	-
3. I/C (Juru/Clerk)	1	1	2
4. I/D (Juru Tingkat I/First Class Clerk)	1	-	1
Golongan II/Range II			
5. II/A (Pengatur Muda/Junior Supervisor)	6	5	11
6. II/B (Pengatur Muda Tingkat I/First Class Junior Supervisor)	50	35	85
7. II/C (Pengatur/Supervisor)	66	108	174
8. II/D (Pengatur Tingkat I/First Class Supervisor)	24	51	75
Golongan III/Range III			
9. III/A (Penata Muda/Junior Superintendent)	160	278	438
10. III/B (Penata Muda Tingkat I/First Class Junior Superintendent)	78	197	275
11. III/C (Penata/Superintendent)	151	185	336
12. III/D (Penata Tingkat I/First Class Superintendent)	152	159	311
Golongan IV/Range IV			
13. IV/A (Pembina/Administrator)	65	99	164
14. IV/B (Pembina Tingkat I/First Class Administrator)	37	41	78
15. IV/C (Pembina Utama Muda/Junior Administrator)	15	4	19
16. IV/D (Pembina Utama Madya/Middle Administrator)	1	-	1
17. IV/E (Pembina Utama/Senior Administrator)	-	-	-
Jumlah/Total	807	1 163	1 970

Lanjutan Tabel/Continued Table 2.3.3

Pangkat/Golongan/Ruang Hierarchy	2022		
	Laki-laki Male	Perempuan Female	Jumlah Total
(1)	(2)	(3)	(4)
Golongan I/Range I			
1. I/A (Juru Muda/Junior Clerk)			
2. I/B (Juru Muda Tingkat I/First Class Junior Clerk)			
3. I/C (Juru/Clerk)	1	0	1
4. I/D (Juru Tingkat I/First Class Clerk)	1	0	1
Golongan II/Range II			
5. II/A (Pengatur Muda/Junior Supervisor)	14	6	20
6. II/B (Pengatur Muda Tingkat I/First Class Junior Supervisor)	49	41	90
7. II/C (Pengatur/Supervisor)	68	137	205
8. II/D (Pengatur Tingkat I/First Class Supervisor)	28	50	78
Golongan III/Range III			
9. III/A (Penata Muda/Junior Superintendent)	221	335	556
10. III/B (Penata Muda Tingkat I/First Class Junior Superintendent)	87	198	285
11. III/C (Penata/Superintendent)	146	173	319
12. III/D (Penata Tingkat I/First Class Superintendent)	139	158	297
Golongan IV/Range IV			
13. IV/A (Pembina/Administrator)	71	90	161
14. IV/B (Pembina Tingkat I/First Class Administrator)	30	40	70
15. IV/C (Pembina Utama Muda/Junior Administrator)	14	2	16
16. IV/D (Pembina Utama Madya/Middle Administrator)	1	0	1
17. IV/E (Pembina Utama/Senior Administrator)	0	0	0
Jumlah/Total	870	1230	2100

Catatan/Note: ...

Sumber/Source: Badan Kepegawaian Negara (BKN)/National Civil Service Agency

Tabel
Table 2.3.4

Jumlah Pegawai di Satuan Polisi Pamong Praja Kabupaten Bolaang Mongondow Timur Menurut Jenis Kelamin dan Jabatan 2022
Number of Servants in Pamong Praja Police Unit Bolaang Mongondow Timur Regency by Gender and Position 2022

Tingkat Pendidikan <i>Educational Level</i>	Jenis Kelamin <i>Sex</i>		Jumlah <i>Total</i>
	Laki-laki <i>Male</i>	Perempuan <i>Female</i>	
(1)	(2)	(3)	(4)
PNS / <i>Civil Servant</i>	13	7	20
Honorer	60	15	75
Jumlah/Total	73	22	95

Sumber/Source: Satuan Polisi Pamong Praja (Satpol PP) Kabupaten Bolaang Mongondow Timur

2.4 KEUANGAN PEMERINTAH GOVERNMENT FINANCE

Tabel 2.4.1 **Perkembangan Realisasi APBD Kabupaten Bolaang Mongondow Timur, 2018-2021 (Rupiah)**
Table 2.4.1 **Realization of the East Bolaang Mongondow Regency APBD, 2018-2021 (Rupiah)**

Jenis Realisasi/Kind of Realization	2018	2019
(1)	(2)	(3)
Pendapatan / Receipt	604 744 400 243	591 937 938 273
Belanja / Expenditures	592 573 712 063	597 574 054 152
+/-	12 170 688 180	5 636 115 879

Lanjutan Tabel/Continued Table 2.4.1

Jenis Realisasi/Kind of Realization	2020	2021
(1)	(2)	(3)
Pendapatan / Receipt	647 743 233 857	482 296 961 665,13
Belanja / Expenditures	667 172 552 367	458 434 580 308
+/-	19 429 318 510	23 862 381 357,13

Sumber/Source: Dinas Pendapatan, Pengelolaan Keuangan dan Aset Daerah Kabupaten Bolaang Mongondow Timur

Tabel
Table 2.4.2

**Realisasi APBD Kabupaten Bolaang Mongondow Timur
menurut Komponen Pendapatan, 2021**
*Realization of the East Bolaang Mongondow Regency APBD
according to the Revenue Component, 2021*

Komponen Pendapatan <i>Income Components</i>	Jumlah Total
(1)	(2)
Pendapatan Asli Daerah (PAD) / Internal Regency Revenue	12 893 033 957,130
Dana Perimbangan / Sharing Fund	-
Lain - lain Pendapatan yang Sah / Others Legal Receipt	9 705 926 000
Bolaang Mongondow Timur	22 598 959 958,130

Sumber/Source: Dinas Pendapatan, Pengelolaan Keuangan dan Aset Daerah Kabupaten Bolaang Mongondow Timur

Tabel
Table 2.4.3**Realisasi APBD Kabupaten Bolaang Mongondow Timur
menurut Komponen Pengeluaran, 2021**
**Realization of the East Bolaang Mongondow Regency APBD
according to the Expenditure Component, 2021**

Komponen Pengeluaran Expenditure Components	Jumlah Total
(1)	(2)
Belanja Tidak Langsung / Indirect Expenditures	
Belanja Pegawai / Employee Cost	357 984 030 813
Belanja Bunga / Profit Cost	
Belanja Hibah / Donation Cost	6 775 705 681
Belanja Bantuan Sosial / Sosial Aid Cost	1 786 800 000
Belanja Tidak Terduga / Unexpected Cost	233 244 562
Belanja Bantuan Keuangan Kepada Provinsi/Kab/Kota dan Pemerintahan Desa	34 929 141 698
Belanja Bagi hasil kepada Provinsi/Kabupaten	472 166 033
Belanja Langsung / Direct Expenditure	
Belanja Pegawai / Employer Cost	
Belanja Barang dan Jasa / Services and Goods Cost	144 615 325 086
Belanja Modal / Capital Cost	64 815 997 202
Bolaang Mongondow Timur	611 612 411 075

Sumber/Source: Dinas Pendapatan, Pengelolaan Keuangan dan Aset Daerah Kabupaten Bolaang Mongondow Timur

Tabel
Table 2.4.4

Perkembangan Penerimaan Dana Perimbangan APBD menurut Komponen Pendapatan di Kabupaten Bolaang Mongondow Timur, 2018 - 2021 (Rupiah)
Development of APBD Balancing Fund Receipts according to Income Components in East Bolaang Mongondow Regency, 2018 - 2021 (Rupiah)

Komponen Dana Perimbangan <i>Sharing Fund Component</i>	2018	2019
(1)	(2)	(3)
Bagi Hasil Pajak/Bukan Pajak / <i>Taxes/Non Taxes</i> <i>Sharing from Central</i>	18 435 456 458	11 383 775 560
Dana Alokasi umum (DAU) / <i>General Allocation Fund</i>	341 807 077 000	357 676 719 000
Dana Alokasi Khusus (DAK) / <i>Special Allocation Fund</i>	129 236 291 794	91 076 794 151

Lanjutan Tabel/*Continued Table* 2.4.4

Komponen Dana Perimbangan <i>Sharing Fund Component</i>	2020	2021
(1)	(2)	(3)
Bagi Hasil Pajak/Bukan Pajak / <i>Taxes/Non Taxes</i> <i>Sharing from Central</i>	19 355 634 388	14 109 889 286
Dana Alokasi umum (DAU) / <i>General Allocation Fund</i>	328 466 686 000	324 042 794 000
Dana Alokasi Khusus (DAK) / <i>Special Allocation Fund</i>	129 802 706 337	68 955 740 325

Sumber/Source: Dinas Pendapatan, Pengelolaan Keuangan dan Aset Daerah Kabupaten Bolaang Mongondow Timur

Tabel 2.4.5
Table

Realisasi PAD dan APBD serta Kontribusi PAD terhadap APBD Kabupaten Bolaang Mongondow Timur, 2018-2021

Realization of PAD and APBD and PAD Contribution to the East Bolaang Mongondow Regency APBD, 2018-2021

Komponen Dana Perimbangan <i>Sharing Fund Component</i>	2018	2019
(1)	(2)	(3)
PAD	14 991 126 130	19 178 365 237
APBD	497 165 072 353	487 913 109 280
Persentase Kontribusi PAD terhadap APBD	3,02	3,93

Lanjutan Tabel/*Continued Table* 2.4.5

Komponen Dana Perimbangan <i>Sharing Fund Component</i>	2020	2021
(1)	(2)	(3)
PAD	23 096 077 356	14 109 889 286
APBD	493 169 505 537	324 042 794 000
Persentase Kontribusi PAD terhadap APBD	4,68	68 955 740 325

Sumber/Source: Dinas Pendapatan, Pengelolaan Keuangan dan Aset Daerah Kabupaten Bolaang Mongondow Timur

Tabel
Table 2.4.6

Ketetapan dan Tunggakan Pajak Bumi dan Bangunan di Kabupaten Bolaang Mongondow Timur, 2018-2021 (Rupiah)
Land and Building Tax Arrears and Determination in East Bolaang Mongondow Regency, 2018-2021 (Rupiah)

Komponen Dana Perimbangan <i>Sharing Fung Component</i>	2018	2019
(1)	(2)	(3)
Ketetapan / Determination	1 996 639 211	2 433 158 962
Tunggakan / Unpaid Tax	0	0

Lanjutan Tabel/*Continued Table* 2.4.6

Komponen Dana Perimbangan <i>Sharing Fung Component</i>	2020	2021
(1)	(2)	(3)
Ketetapan / Determination	5 705 733 693	2 400 106 218
Tunggakan / Unpaid Tax	752 032 029	2 914 700

Sumber/Source: Dinas Pendapatan, Pengelolaan Keuangan dan Aset Daerah Kabupaten Bolaang Mongondow Timur

Tabel
Table 2.4.7**Realisasi PAD dan APBD serta Kontribusi PAD terhadap APBD Kabupaten Bolaang Mongondow Timur, 2018-2021**
Realization of PAD and APBD and PAD Contribution to the East Bolaang Mongondow Regency APBD, 2018-2021

Komponen Dana Perimbangan <i>Sharing Fund Component</i>	2018	2019
(1)	(2)	(3)
Rencana Ketetapan	1 996 639 221	2 329 126 980
Realisasi Penerimaan	1 996 639 211	2 433 158 962

Lanjutan Tabel/*Continued Table 2.4.7*

Komponen Dana Perimbangan <i>Sharing Fund Component</i>	2020	2021
(1)	(2)	(3)
Rencana Ketetapan	6 719 555 000	17 189 874 693
Realisasi Penerimaan	6 650 405 272	12 893 033 958

Sumber/*Source*: Dinas Pendapatan, Pengelolaan Keuangan dan Aset Daerah Kabupaten Bolaang Mongondow Timur

2.5 HUKUM LAW

Tabel 2.5.1 **Banyaknya Produk Hukum Kabupaten Bolaang Mongondow Timur Tahun 2019 - 2022**
Table **Number of Laws Product of East Bolaang Mongondow Regency in 2019 - 2022**

Jenis Produk Hukum <i>Kind of Law Products</i>	Tahun <i>Year</i>			
	2019	2020	2021	2022
(1)	(2)	(3)	(4)	(5)
Peraturan Daerah/ <i>Region Rules</i>	4	3	10	7
Peraturan Bupati/ <i>Regent Rules</i>	46	46	40	37
Keputusan Bupati/ <i>Regent Decision</i>	282	291	293	271
Instruksi Bupati/ <i>Regent Instruction</i>	-	-	-	-
Jumlah <i>Total</i>	332	340	343	315

Sumber/*Source*: Bagian Hukum dan HAM Kabupaten Bolaang Mongondow Timur / *East Bolaang Mongondow Regency City Law dan Human Right Department*

Tabel
Table 2.5.2**Jumlah Kasus Perempuan Tertangani dan Terlayani di Kabupaten Bolaang Mongondow Timur, 2021-2022**
Number of Women Cases Handled and Served in East Bolaang Mongondow Regency, 2021-2022

Jenis Kasus Type of Cases	Jumlah Total	
	2021	2022
(1)	(2)	(3)
Kekerasan Dalam Rumah Tangga (KDRT)	3	13
Pemerkosaan	-	2
Pelecehan	-	1
Perkelahian	-	1
Kekerasan Seksual	-	1
Penelantaran	-	0
Penganiayaan	-	2
Bolaang Mongondow Timur	3	20

Sumber/Source: Dinas Pemberdayaan Perempuan dan Perlindungan Anak Kabupaten Bolaang Mongondow Timur / Department of Women Empowerment and Child Protection of East Bolaang Mongondow Regency

Tabel
Table 2.5.3

Jumlah Laporan Kasus Kekerasan Terhadap Perempuan dan Anak Berdasarkan Usia/Jenis Kelamin di Kabupaten Bolaang Mongondow Timur, 2021-2022
Number of Reports of Cases of Violence Against Women and Children by Age/Gender in East Bolaang Mongondow Regency, 2021-2022

Usia/Jenis Kelamin Age/Gender	Jumlah Kasus Number of Cases	
	2021	2022
(1)	(2)	(3)
Dewasa		
Laki-Laki	0	0
Perempuan	3	20
Anak		
Laki-Laki	4	11
Perempuan	18	61
Jumlah/Total	25	92

Sumber/Source: Dinas Pemberdayaan Perempuan dan Perlindungan Anak Kabupaten Bolaang Mongondow Timur / Department of Women Empowerment and Child Protection of East Bolaang Mongondow Regency

Tabel
Table 2.5.4


Jumlah Laporan Kasus Kekerasan Terhadap Perempuan dan Anak Berdasarkan Jenis Kasus di Kabupaten Bolaang Mongondow Timur, 2021-2022
Number of Reports of Cases of Violence Against Women and Children by Type of Case in East Bolaang Mongondow Regency, 2021-2022

Jenis Kasus Type of Cases	Jumlah Kasus Number of Case	
	2021	2022
(1)	(2)	(3)
Fisik	5	35
Psikis	2	4
Seksual	18	43
Eksplorasi	-	
Trafficking	-	
Penelantaran	-	5
Lainnya	-	3
Jumlah/Total	25	92

Sumber/Source: Dinas Pemberdayaan Perempuan dan Perlindungan Anak Kabupaten Bolaang Mongondow Timur / Department of Women Empowerment and Child Protection of East Bolaang Mongondow Regency

03

PENDUDUK
POPULATION



PENJELASAN TEKNIS

TECHNICAL NOTES

1. Sumber utama data kependudukan adalah sensus penduduk yang dilaksanakan setiap sepuluh tahun sekali. Sensus penduduk telah dilaksanakan sebanyak tujuh kali sejak Indonesia merdeka, yaitu tahun 1961, 1971, 1980, 1990, 2000, 2010, dan 2020.
 2. Di dalam sensus penduduk, pencacahan dilakukan terhadap seluruh penduduk yang berdomisili di wilayah teritorial Indonesia termasuk warga negara asing kecuali anggota korps diplomatik negara sahabat beserta keluarganya.
 3. Metode pengumpulan data dalam sensus dilakukan dengan wawancara antara petugas sensus dengan responden dan juga melalui *e-census*. Pencatatan penduduk menggunakan konsep *usual residence*, yaitu konsep di mana penduduk biasa bertempat tinggal. Bagi penduduk yang bertempat tinggal tetap dicacah di mana mereka biasa tinggal, sedangkan untuk penduduk yang tidak bertempat tinggal tetap dicacah di tempat di mana mereka ditemukan petugas sensus pada malam 'Hari Sensus'. Termasuk penduduk yang tidak bertempat tinggal tetap adalah tuna wisma, awak kapal berbendera Indonesia, penghuni perahu/rumah apung, masyarakat terpencil/ terasing,
1. *The main source of demographic data is population census, which is conducted every ten years. Population Census has been conducted six times since Indonesia's independence: 1961, 1971, 1980, 1990, 2000, and 2010.*
 2. *The population census enumerates all residents who domicile in the entire territory of Indonesia including foreign citizens except the diplomatic corps members and their families.*
 3. *The method of data collection in a population census involves interviewing respondents and conducting e-census. Enumeration of the population uses the concept of "usual residence", which is the concept of "places where people usually live". De jure was applied to the permanent residents, while de facto was applied to non-permanent residents. The permanent residents were enumerated in place where they normally live, the non-permanent residents were enumerated where they were found by the enumerators, on the night of 'Census Date'. The non permanent residents include homeless people, ship crew, boat people, remote area community, and internally*

dan pengungsi. Bagi mereka yang mempunyai tempat tinggal tetap dan sedang bepergian ke luar wilayah lebih dari enam bulan, tidak dicacah di tempat tinggalnya, tetapi dicacah di tempat tujuannya. Untuk tahun yang tidak dilaksanakan sensus penduduk, data kependudukan diperoleh dari hasil proyeksi penduduk. Proyeksi penduduk merupakan suatu perhitungan ilmiah yang didasarkan pada asumsi dari komponen-komponen perubahan penduduk, yaitu kelahiran, kematian, dan migrasi.

4. Penduduk Indonesia adalah semua orang yang berdomisili di wilayah teritorial Indonesia selama 6 bulan atau lebih dan atau mereka yang berdomisili kurang dari 6 bulan tetapi bertujuan menetap.
5. Laju pertumbuhan penduduk adalah angka yang menunjukkan persentase pertambahan penduduk dalam jangka waktu tertentu.
6. Kepadatan penduduk adalah rasio banyaknya penduduk per kilometer persegi.
7. Rasio jenis kelamin adalah perbandingan antara penduduk laki-laki dan penduduk perempuan pada suatu wilayah dan waktu tertentu. Biasanya dinyatakan dengan banyaknya penduduk laki-laki untuk 100 penduduk perempuan.

displaced persons. Those who had permanent residence and had been travelling away from their home for six months or more were not enumerated in their permanent place, but in the place where they were during the census.

4. *The population of Indonesia are all residents of the entire territory of Indonesia who have stayed for six months or longer, and those who intended to stay more than six months even though their length of stay is less than six months.*
5. *The growth rate of population is the number that show percentage of population growth within a specified period.*
6. *Population density is ratio of population per square kilometer.*
7. *Sex ratio is the ratio of males population to females population in a given area and time, usually expressed as the number of males for every 100 females.*

8. Sumber utama data ketenagakerjaan adalah Survei Angkatan Kerja Nasional (SAKERNAS). Survei ini dirancang khusus untuk mengumpulkan informasi data ketenagakerjaan.
 9. Penduduk usia kerja adalah penduduk yang berumur 15 tahun ke atas.
 10. Angkatan kerja adalah penduduk usia kerja (15 tahun ke atas) yang bekerja, punya pekerjaan namun sementara tidak bekerja, dan pengangguran.
 11. Bukan angkatan kerja adalah penduduk berumur 15 tahun ke atas yang kegiatan utamanya bersekolah, mengurus rumah tangga dan lainnya
 12. Bekerja adalah kegiatan ekonomi yang dilakukan oleh seseorang dengan maksud memperoleh atau membantu memperoleh pendapatan atau keuntungan dan lamanya bekerja paling sedikit 1 jam secara terus menerus dalam seminggu yang lalu (termasuk pekerja keluarga tanpa upah yang membantu dalam suatu usaha/ kegiatan ekonomi).
8. *The main source of employment data is the National Labor Force Survey (SAKERNAS). This survey was specifically designed to collect employment data.*
 9. *Working age population is persons of 15 years and over.*
 10. *Labor force or economically active are persons of 15 years and over, who in the previous week were working, temporarily absent from work but having jobs, and unemployment.*
 11. *Non labor force is a population aged 15 years and over whose primary activity is schooling, taking care of the household and others.*
 12. *Working is economic activity conducted by a person and intended to earn income by doing work or helping to do work at least one hour continuously during the reference week (including unpaid family worker/s for any economic activity).*

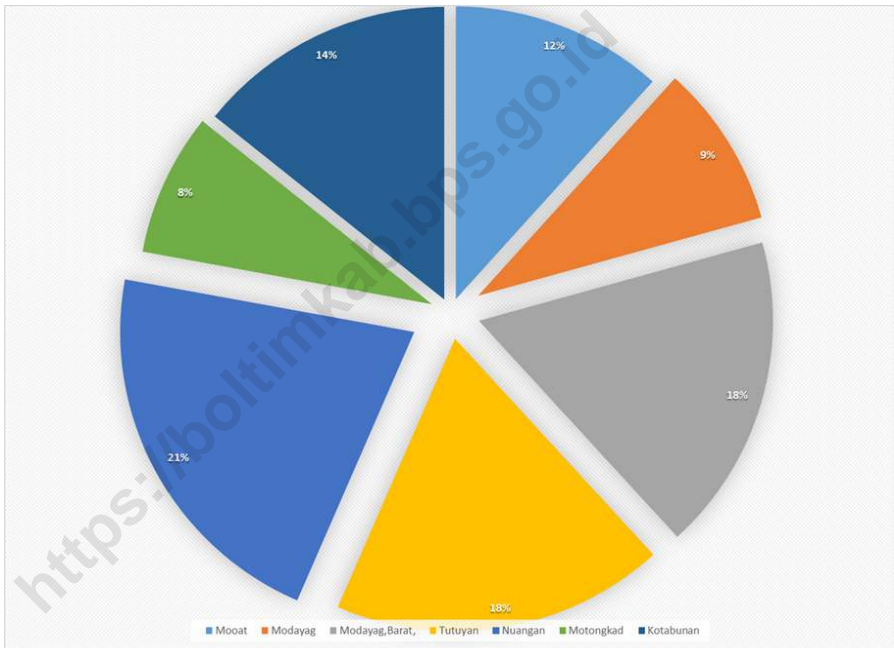
ULASAN**DESCRIPTION**

1. Penduduk Kabupaten Bolaang Mongondow Timur pada tahun 2022 berdasarkan hasil proyeksi penduduk adalah sebanyak 92.299 jiwa. Sementara itu, rasio jenis kelamin di Kabupaten Bolaang Mongondow Timur pada tahun 2022 ini sebesar 108,95, yang artinya, setiap 100 penduduk laki-laki terdapat 108-109 penduduk perempuan di Kabupaten Bolaang Mongondow Timur. Kecamatan dengan kepadatan penduduk tertinggi adalah kecamatan Mooat dengan nilai kepadatan penduduk sebesar 182,83.
 2. Jika dilihat dari kualitas penduduknya, terdapat sebanyak 102.994 penduduk berusia lebih dari 15 tahun atau dapat disebut angkatan kerja yang mana kegiatan utama selama seminggu terakhir berbeda-beda. Kegiatan utama sebagai angkatan kerja merupakan kegiatan dengan jumlah penduduk terbanyak yaitu sebesar 67.812 orang. Sedangkan kegiatan utama yang paling sedikit dilakukan oleh angkatan kerja adalah kegiatan menganggur atau pengangguran terbuka sebanyak 4.469 penduduk.
 3. Adapun untuk pendidikan tertinggi yang ditamatkan oleh angkatan kerja, yang menjadi populasi paling banyak adalah
1. *The population of East Bolaang Mongondow Regency in 2022 based on Population Prejection is 92,299 people. Meanwhile, the sex ratio in East Bolaang Mongondow Regency in 2022 is 108.95, which means, for every 100 male residents there are 108-109 female residents in East Bolaang Mongondow Regency. The sub-district with the highest population density is the sub-district Mooat with a population density value of 182.83.*
 2. *When viewed from the quality of the population, there are as many as 102,994 residents aged more than 15 years or can be called the labor force where the main activities during the past week have been different. The main activity as the labor force is the activity with the largest population of 67,812 people. Meanwhile, the main activity that is at least carried out by the workforce is unemployment or open unemployment as many as 4,469 residents.*
 3. *As for the highest education completed by the workforce, the largest population is the population who did not graduate from*

pendudukan yang tidak lulus SD dan lulusan SD/ sederajat dengan jumlah 18.958 penduduk. Selanjutnya diposisi kedua paling banyak adalah angkatan kerja yang lulus SMA atau sederajat sebanyak 13.505 penduduk. Kemudian pada posisi ketiga adalah angkatan kerja lulusan S1 atau sarjana yang berjumlah 11.517 penduduk. Dan terakhir untuk jumlah paling sedikit merupakan angkatan kerja dengan tingkat pendidikan setara dengan D1/D2/D3, yaitu sebanyak 2.836 penduduk.

elementary school and elementary school graduates/ equivalent with a total population of 18,958. Furthermore, in the second position at most is the workforce who graduated from high school or the equivalent as many as 13,505 residents. Then in the third position is the workforce of S1 graduates or Bachelor, totaling 11,517 residents. And finally, the least amount is the workforce with an education level equivalent to Diploma 1/2/3, which is as many as 2,936 residents.

Gambar 3.1 Jumlah Penduduk menurut Kecamatan, 2022
Figures 3.1 Population by Subdistrict, 2022



Sumber/Source :

3.1 PENDUDUK POPULATION

Tabel
Table 3.1.1

Penduduk, Laju Pertumbuhan Penduduk, Distribusi Persentase Penduduk, Kepadatan Penduduk, Rasio Jenis Kelamin Penduduk Menurut Kecamatan di Kabupaten Bolaang Mongondow Timur, 2022
Population, Population Growth Rate, Percentage Distribution of Population, Population Density, and Population Sex Ratio by Subdistrict in Bolaang Mongondow Timur Regency, 2022

Kecamatan Subdistrict	Penduduk (ribu) Population (thousand)	Laju Pertumbuhan Penduduk per Tahun 2020–2022 (%) Annual Population Growth Rate 2020–2022 (%)
(1)	(2)	(3)
Nuangan	10 771	2.72
Motongkad	8 323	2.72
Tutuyan	16 179	2.52
Kotabunan	16 895	3.04
Modayag	19 711	2.57
Mooat	7 275	2.57
Modayag Barat	13 145	1.86
Bolaang Mongondow Timur	92 299	2,58

Lanjutan Tabel/*Continued Table 3.1.1*

Kecamatan Subdistrict	Persentase Penduduk Percentage of Total Population	Kepadatan Penduduk per km² Population Density per sq.km
(1)	(4)	(5)
Nuangan	11,67	76,49
Motongkad	9,02	94,91
Tutuyan	17,53	76,63
Kotabunan	18,30	121,72
Modayag	21,36	111,89
Mooat	7,88	182,83
Modayag Barat	14,24	182,19
Bolaang Mongondow Timur	100,00	106,51

Lanjutan Tabel/*Continued Table* 3.1.1

Kecamatan <i>Subdistrict</i>	Rasio Jenis Kelamin Penduduk <i>Population Sex Ratio</i>
(1)	(6)
Nuangan	108.82
Motongkad	108.70
Tutuyan	109.76
Kotabunan	109.98
Modayag	106.74
Mooat	106.32
Modayag Barat	111.78
Bolaang Mongondow Timur	108.95

Catatan/*Note*: ...Sumber/*Source*: Badan Pusat Statistik (BPS) / Statistics of Indonesia

Tabel
Table 3.1.2**Jumlah Penduduk Menurut Kelompok Umur dan Jenis Kelamin di Kabupaten Bolaang Mongondow Timur, 2022**
Population by Age Groups and Sex in Bolaang Mongondow Timur Regency, 2022

Kelompok Umur Age Groups	Jenis Kelamin/Sex		
	Laki-Laki Male	Perempuan Female	Jumlah Total
(1)	(2)	(3)	(4)
0-4	1 689	1 549	3 238
5-9	3 410	3 088	6 498
10-14	3 695	3 515	7 210
15-19	4 142	3 987	8 129
20-24	4 245	3 994	8 239
25-29	3 958	3 820	7 778
30-34	3 785	3 409	7 194
35-39	3 242	2 832	6 074
40-44	3 588	3 254	6 842
45-49	3 707	3 275	6 982
50-54	3 310	2 879	6 189
55-59	2 771	2 419	5 190
60-64	1 909	1 679	3 588
65-69	1 476	1 276	2 752
70-74	924	858	1 782
75+	1 011	1 035	2 046
Bolaang Mongondow Timur	46 862	42 869	89 731

Catatan/Note: ...

Sumber/Source: Dinas Kependudukan dan Pencatatan Sipil Kabupaten Bolaang Mongondow Timur/Population and Civil Registration Agency Bolaang Mongondow Timur Regency

Tabel 3.1.3
Table

Penduduk Usia Sekolah Menurut Jenis Kelamin dan Kecamatan di Kabupaten Bolaang Mongondow Timur, 2022
School Age Population by Sex and Subdistrict in Bolaang Mongondow Timur Regency, 2022

Usia (7 - 12) Tahun / Age (7 - 12) Years			
Kecamatan Subdistrict	Jenis Kelamin/ Sex		Jumlah Total
	Laki-laki Male	Perempuan Female	
(1)	(2)	(3)	(4)
Nuangan	502	445	947
Motongkad	416	396	812
Tutuyan	796	716	1 512
Kotabunan	857	818	1 675
Modayag	821	775	1 596
Mooat	313	311	624
Modayag Barat	604	527	1 131
Bolaang Mongondow Timur	4 309	3 988	8 297

Lanjutan Tabel/Continued Table 3.1.3

Usia (13 - 15) Tahun / Age (13 - 15) Years			
Kecamatan Subdistrict	Jenis Kelamin/ Sex		Jumlah Total
	Laki-laki Male	Perempuan Female	
(1)	(5)	(6)	(7)
Nuangan	289	267	556
Motongkad	171	194	365
Tutuyan	384	379	763
Kotabunan	465	403	868
Modayag	500	454	954
Mooat	176	205	381
Modayag Barat	321	306	627
Bolaang Mongondow Timur	2 306	2 208	4 514

Lanjutan Tabel/Continued Table 3.1.3

Usia (16 - 18) Tahun / Age (16 - 18) Years			
Kecamatan Subdistrict	Jenis Kelamin/ Sex		Jumlah Total
	Laki-laki Male	Perempuan Female	
(1)	(8)	(9)	(10)
Nuangan	298	296	594
Motongkad	199	231	430
Tutuyan	444	418	862
Kotabunan	477	441	918
Modayag	488	484	972
Mooat	183	206	389
Modayag Barat	371	281	652
Bolaang Mongondow Timur	2 460	2 357	4 817

Lanjutan Tabel/Continued Table 3.1.3

Usia (19 - 24) Tahun / Age (19 - 24) Years			
Kecamatan Subdistrict	Jenis Kelamin/ Sex		Jumlah Total
	Laki-laki Male	Perempuan Female	
(1)	(11)	(12)	(13)
Nuangan	581	582	1 163
Motongkad	483	447	930
Tutuyan	833	798	1 631
Kotabunan	941	893	1 834
Modayag	1 091	1 005	2 096
Mooat	446	426	872
Modayag Barat	763	699	1 462
Bolaang Mongondow Timur	5 138	4 850	9 988

Catatan/Note: Data olah hasil dari registrasi penduduk di Dinas Kependudukan dan Pencatatan Sipil Kabupaten Bolaang Mongondow Timur
Data processing results from population registration at the Bolaang Mongondow Timur City Population and Civil Registration Service

Sumber/Source: Dinas Kependudukan dan Pencatatan Sipil Kabupaten Bolaang Mongondow Timur/Population and Civil Registration Agency Bolaang Mongondow Timur Regency

Tabel 3.1.4 Jumlah Akta yang Dikeluarkan Menurut Jenis di Kabupaten Bolaang Mongondow Timur, 2022
Number of Certificates by Type in Bolaang Mongondow Timur Regency, 2022

Jenis Akta Certificate Type	Tahun Year
	2022
(1)	(5)
Kelahiran	2 432
Kematian	653
Perkawinan	229
Perceraian	12
Jumlah/Total	3 326

Catatan/Note: ...

Sumber/Source: Dinas Transmigrasi dan Tenaga Kerja Kabupaten Bolaang Mongondow Timur

Tabel 3.1.5 **Jumlah Rumah Tangga di Kabupaten Bolaang Mongondow Timur, 2020-2022**
Table **Number of Households in Bolaang Mongondow Timur Regency, 2020-2022**

Kabupaten/Kota Regency/Municipality	Rumah Tangga Households	
	2020	2021
(1)	(2)	(3)
Kabupaten Bolaang Mongondow Timur		

Catatan/Note: Bulan Juni
 Sumber/Source: BPS /BPS

<https://boltimkab.bps.go.id>

**3.2 KETENAGAKERJAAN
EMPLOYMENT**

Tabel 3.2.1 Jumlah Penduduk Berumur 15 Tahun Keatas Menurut Jenis Kegiatan Selama Seminggu yang Lalu dan Jenis Kelamin di Kabupaten Bolaang Mongondow Timur, 2022
Population Aged 15 Years and Over by Type of Activity During The Previous Week and Sex in Bolaang Mongondow Timur Regency, 2022

Kegiatan Utama <i>Main Activity</i>	Jenis Kelamin/Sex		
	Laki-Laki <i>Male</i>	Perempuan <i>Female</i>	Laki-Laki+ Perempuan <i>Male+Female</i>
(1)	(2)	(3)	(4)
I. Angkatan Kerja/<i>Economically Active</i>	43867	23945	67812
1. Bekerja/ <i>Working</i>	40830	22513	63343
2. Pengangguran Terbuka/ <i>Unemployment</i>	3037	1432	4469
II. Bukan Angkatan Kerja/<i>Not Economically Active</i>	8404	26728	35132
1. Sekolah/ <i>Attending School</i>	3171	4876	8047
2. Mengurus Rumah Tangga/ <i>Housekeeping</i>	1495	21061	22556
3. Lainnya/ <i>Others</i>	3738	791	4529
Jumlah/<i>Total</i>	52271	50673	102944

Catatan/*Note*:

Sumber/*Source*: BPS, Survei Angkatan Kerja Nasional (Sakernas) Agustus/BPS-Statistics Indonesia, August National Labor Force Survey

Tabel
Table 3.2.2

Penduduk Berumur 15 Tahun ke Atas Menurut Pendidikan Tertinggi yang Ditamatkan dan Jenis Kegiatan Selama Seminggu yang Lalu di Kabupaten Bolaang Mongondow Timur, 2022

Population 15 Years of Age and Over by Educational Attainment and Type of Activity During the Previous Week in Bolaang Mongondow Timur Regency, 2022

Pendidikan Tertinggi yang Ditamatkan ¹ <i>Educational Attainment¹</i>	Angkatan Kerja/ <i>Economically Active</i>			Persentase Bekerja terhadap Angkatan Kerja <i>Percentage of Working to Economically Active</i>
	Bekerja <i>Working</i>	Pengangguran ² <i>Unemployment²</i>	Jumlah Angkatan Kerja <i>Total of Economically Active</i>	
(1)	(2)	(3)	(4)	(5)
0	17757	1201	18958	93.66
1	9672	286	9958	97.13
2	12278	1227	13505	90.91
3	10027	1011	11038	90.84
4	2836	0	2836	100.00
5	10773	744	11517	93.54
Jumlah/Total	63343	4469	67812	93.41

Lanjutan Tabel/*Continued Table 3.2.2*

Pendidikan Tertinggi yang Ditamatkan ¹ <i>Educational Attainment¹</i>	Bukan Angkatan Kerja <i>Not Economically Active</i>	Jumlah Total	Persentase Angkatan Kerja terhadap Penduduk Usia Kerja <i>Percentage of Economically Active to Working Age Population</i>
(1)	(6)	(7)	(8)
0			
1			
2			
3			
Jumlah/Total			

Catatan/Note: ¹ 0. ≤ Sekolah Dasar (SD)/≤ *Primary School*
 1. Sekolah Menengah Pertama/*Junior High School*
 2. Sekolah Menengah Atas/*Senior High School*
 3. Perguruan Tinggi/*Collage*
² 1. Mencari pekerjaan/*Looking for work*
 2. Mempersiapkan usaha/*Establishing a new business/firm*
 3. Merasa tidak mungkin mendapat pekerjaan/*Feeling hopeless in looking for work (discouraged job seekers)*
 4. Sudah punya pekerjaan tetapi belum mulai bekerja/*Having job already but not starting to work yet*
 Sumber/Source: BPS, Survei Angkatan Kerja Nasional (Sakernas) Agustus/BPS-Statistics Indonesia, August National Labor Force Survey

Tabel
Table 3.2.3

Penduduk Berumur 15 Tahun Ke Atas yang Bekerja Selama Seminggu yang Lalu Menurut Status Pekerjaan Utama dan Jenis Kelamin di Kabupaten Bolaang Mongondow Timur, 2022
Population 15 Years of Age and Over who Worked During The Previous Week by Main Employment Status and Sex in Bolaang Mongondow Timur Regency, 2022

Status Pekerjaan Utama <i>Main Employment Status</i>	Laki-Laki <i>Male</i>	Perempuan <i>Female</i>	Jumlah <i>Total</i>
(1)	(2)	(3)	(4)
Berusaha sendiri <i>Own account worker</i>	6274	3054	9328
Berusaha dibantu buruh tidak tetap/buruh tidak dibayar <i>Employer assisted by temporary worker/unpaid worker</i>	2851	1084	3935
Berusaha dibantu buruh tetap/buruh dibayar <i>Employer assisted by permanent worker/paid worker</i>	749	39	788
Buruh/Karyawan/Pegawai/ <i>Employee</i>	6989	3613	10602
Pekerja bebas <i>Casual worker</i>	7269	557	7826
Pekerja keluarga/tak dibayar <i>Family worker/unpaid worker</i>	1150	1930	3080
Jumlah/Total	25282	10277	35559

Catatan/Note: ...

Sumber/Source: BPS, Survei Angkatan Kerja Nasional (Sakernas) Agustus/BPS-Statistics Indonesia, August National Labor Force Survey

Tabel
Table 3.2.4

Jumlah Angkatan Kerja Yang Terlatih Menurut Jenis Keterampilan dan Jenis Kelamin di BLKI Kabupaten Bolaang Mongondow Timur Tahun 2017-2022
Number of Trained Work Force by Type of Skill and Sex in BLKI Bolaang Mongondow Timur Regency, 2017-2022

Status Pekerjaan Utama Main Employment Status	Laki-Laki Male	Perempuan Female	Jumlah Total
(1)	(2)	(3)	(4)
Otomotif (Perbengkelan Motor)	0	0	0
Mengemudi Mobil	0	0	0
Tata Rias Rambut	0	0	0
Pertukangan Kayu	0	0	0
Menjahit	0	0	0
Jumlah/Total			
2022	0	0	0
2021	5	5	10
2020	2	8	10
2019	31	4	35
2018	10	10	20
2017	20	30	50

Catatan/Note: ...

Sumber/Source: Dinas Transmigrasi dan Tenaga Kerja Kabupaten Bolaang Mongondow Timur

Tabel 3.2.5 **Jumlah Pencari Kerja Yang Terdaftar di Disnaker/Bursa Kerja Bolaang Mongondow Timur Tahun 2010 – 2022**
Number of Job Seekers Who Registered at Manpower Service of Bolaang Mongondow Timur Regency in 2010 - 2022

Tahun Anggaran <i>Budget Year</i>	Laki-Laki <i>Male</i>	Perempuan <i>Female</i>	Jumlah <i>Total</i>
(1)	(2)	(3)	(4)
2010	59	88	147
2011	139	175	314
2012	21	11	32
2013	97	109	206
2014	49	38	87
2015	36	30	66
2016	157	104	261
2017	75	40	115
2018	91	103	194
2019	101	94	195
2020	17	14	31
2021	416	112	528
2022	251	77	328
Jumlah/Total	1509	995	2504

Catatan/Note: ...

Sumber/Source: Dinas Transmigrasi dan Tenaga Kerja Kabupaten Bolaang Mongondow Timur

Tabel
Table 3.2.6

Jumlah Pencari Kerja Menurut Pendidikan dan Bulan di Kabupaten Bolaang Mongondow Timur Tahun 2021-2022
Number of Job Seekers by Education and Months in Bolaang Mongondow Timur Regency, 2021-2022

Bulan Month	Jumlah Pencari Kerja 2021										Jumlah
	SD	SMP	SMA	SMK	D1	D2	D3	D4	S1	S2	
(1)	(2)	(3)	(4)	(5)	(6)	(7)	(8)	(9)	(10)	(11)	(12)
Januari	-	-	8	-	-	-	-	-	-	-	8
Februari	-	1	4	2	-	-	1	-	11	-	19
Maret	-	-	7	7	-	-	3	-	6	-	23
April	2	3	128	111	-	-	3	-	34	-	281
Mei	2	5	30	21	1	-	4	-	10	-	73
Juni	-	2	23	12	-	-	1	-	10	-	48
Juli	3	-	11	16	-	-	1	-	1	-	32
Agustus	-	-	3	5	-	-	-	-	-	-	8
September	1	-	3	1	-	-	-	-	7	-	12
Oktober	-	-	3	1	-	-	-	-	2	-	6
November	-	-	2	5	-	-	1	-	-	-	8
Desember	-	1	3	3	-	-	-	-	2	-	10
Jumlah Total	8	12	225	184	1	-	14	1	83	-	528

Lanjutan Tabel/Continued Table 3.2.6

Bulan Month	Jumlah Pencari Kerja 2022										
	SD	SMP	SMA	SMK	D1	D2	D3	D4	S1	S2	Jumlah
(1)	(2)	(3)	(4)	(5)	(6)	(7)	(8)	(9)	(10)	(11)	(12)
Januari	-	3	17	11	-	-	-	-	12	-	43
Februari	-	1	20	2	-	-	-	3	6	-	32
Maret	1	2	9	12	-	-	3	-	9	-	36
April	-	-	5	-	-	-	3	-	2	-	10
Mei	-	2	14	8	-	-	2	2	2	-	30
Juni	-	1	1	5	-	-	-	1	5	-	13
Juli	1	5	4	2	-	-	-	-	8	-	20
Agustus	-	2	9	7	-	-	1	-	4	-	23
September	1	2	5	8	-	-	1	-	1	-	18
Oktober	3	1	17	14	-	-	-	1	8	-	41
November	-	-	21	8	-	-	-	-	9	-	38
Desember	-	-	11	7	-	-	1	-	5	-	24
Jumlah Total	6	19	133	84	0	0	11	7	71	0	328

Catatan/Note: ...

Sumber/Source: Dinas Transmigrasi dan Tenaga Kerja Kabupaten Bolaang Mongondow Timur

Tabel
Table 3.2.7

Jumlah Pencari Kerja Yang Terdaftar di Disnaker/Bursa Kerja Bolaang Mongondow Timur Tahun 2021-2022
Number of Job Seekers Who Registered at Manpower Service of Bolaang Mongondow Timur Regency in 2021-2022

Bulan Month	2021		Jumlah Total
	Laki-Laki Male	Perempuan Female	
(1)	(2)	(3)	(4)
Januari	6	2	8
Februari	8	11	19
Maret	17	6	23
April	217	64	281
Mei	63	10	73
Juni	39	9	47
Juli	29	3	32
Agustus	8	-	8
September	8	4	12
Oktober	5	1	6
November	7	1	8
Desember	9	1	10

Lanjutan Tabel/Continued Table 3.2.7

2022			
Bulan Month	Laki-Laki Male	Perempuan Female	Jumlah Total
(1)	(2)	(3)	(4)
Januari	35	8	43
Februari	26	6	32
Maret	29	7	36
April	7	3	10
Mei	25	5	30
Juni	11	2	13
Juli	15	5	20
Agustus	18	5	23
September	17	1	18
Oktober	24	17	41
November	25	13	38
Desember	19	5	24
Jumlah Total	251	77	328

Catatan/Note: ...

Sumber/Source: Dinas Transmigrasi dan Tenaga Kerja Kabupaten Bolaang Mongondow Timur

04

SOSIAL DAN KESEJAHTERAAN RAKYAT *SOCIAL AND WELFARE*



PENJELASAN TEKNIS**TECHNICAL NOTES**

- | | |
|--|---|
| <p>1. Tidak/belum pernah sekolah adalah mereka yang tidak pernah atau belum pernah terdaftar dan tidak pernah atau belum pernah aktif mengikuti pendidikan di suatu jenjang pendidikan formal. Termasuk juga yang tamat/belum tamat taman kanak-kanak tetapi tidak melanjutkan ke sekolah dasar.</p> | <p>1. <i>Not/never attending school is someone who has never attended or never been registered in a formal education, such as primary, secondary, and tertiary education. Those who just completed kindergarten are considered as never attended school.</i></p> |
| <p>2. Masih bersekolah adalah mereka yang terdaftar dan aktif mengikuti pendidikan formal dan nonformal (Paket A, B, atau C), baik pendidikan dasar, menengah maupun pendidikan tinggi. Bagi mahasiswa yang sedang cuti dianggap masih bersekolah.</p> | <p>2. <i>Attending school is someone who is currently attending primary, secondary, or tertiary education, including package A, package B, or package C. College student who postpones his/her study is considered as attending school.</i></p> |
| <p>3. Tidak bersekolah lagi adalah mereka yang pernah terdaftar dan aktif mengikuti pendidikan di suatu jenjang pendidikan formal dan nonformal (Paket A, B, atau C), tetapi pada saat pencacahan tidak lagi terdaftar dan tidak aktif mengikuti pendidikan.</p> | <p>3. <i>Not attending school anymore is someone who had enrolled and participated in formal and non-formal education in the past including package A, package B, or package C, but currently does not attend school.</i></p> |
| <p>4. Tamat sekolah adalah menyelesaikan pelajaran yang ditandai dengan lulus ujian akhir pada kelas atau tingkat terakhir suatu jenjang pendidikan di sekolah negeri maupun swasta dengan mendapatkan tanda tamat belajar/ijazah. Seseorang yang belum mengikuti pelajaran</p> | <p>4. <i>Completed particular level of education is someone who has completed particular level of education in private or public school and accepting graduation certificate. Someone who has never attended the highest grade but passed the final exam is considered as completed</i></p> |

pada kelas tertinggi tetapi telah mengikuti ujian akhir dan lulus dianggap tamat sekolah.

5. Jalur Pendidikan di Indonesia terdiri atas 1) pendidikan formal, 2) pendidikan nonformal, dan 3) pendidikan informal yang ketiganya dapat saling melengkapi dan memperkaya (Undang-Undang No. 20 Tahun 2013 tentang Sistem Pendidikan Nasional).

6. Jenjang Pendidikan Formal terdiri atas pendidikan dasar, pendidikan menengah, dan pendidikan tinggi. Jenis pendidikan yang diajarkan mencakup pendidikan umum, kejuruan, akademik, profesi, vokasi, keagamaan, dan khusus.

a. Pendidikan Dasar berbentuk Sekolah Dasar (SD) dan Madrasah Ibtidaiyah (MI) atau bentuk lain yang sederajat serta Sekolah Menengah Pertama (SMP) dan Madrasah Tsanawiyah (MTs), atau bentuk lain yang sederajat.

b. Pendidikan Menengah berbentuk Sekolah Menengah Atas (SMA), Madrasah Aliyah (MA), Sekolah Menengah Kejuruan (SMK), dan Madrasah Aliyah Kejuruan (MAK), atau bentuk lain yang sederajat.

c. Pendidikan Tinggi merupakan jenjang pendidikan

particular level of education.

5. *The Education System in Indonesia consists of 1) a formal education, 2) non-formal education, and 3) informal education that all three can be complementary and enriching (Law No. 20 Year 2013 about The National Education System).*

6. *The Formal Education Level consists of primary education, secondary education, and high education. The kind of education that taught consists of general education, vocational, academic, professional, religious, and specific education.*

a. *The Primary Education consists of Elementary School and Islamic Elementary School or other equivalent forms and Junior High School and MTs, or other equivalent forms.*

b. *The Secondary Education consists of the senior high school, MA, Vocational School, and Vocational Madrasah Aliyah, or other equivalent forms.*

c. *The High Education consists of the education level after the*

setelah pendidikan menengah yang mencakup program pendidikan diploma, sarjana, magister, spesialis, dan doktor yang diselenggarakan oleh perguruan tinggi. Perguruan tinggi dapat berbentuk akademi, politeknik, sekolah tinggi, institut, atau universitas.

secondary education that consists of diplomas, bachelor, master, specialist, and doctoral degrees that are held by the college. The colleges can be academy, polytechnic, high school, institute, or university.

7. Rumah Sakit adalah tempat pemeriksaan dan perawatan kesehatan, biasanya berada di bawah pengawasan dokter/tenaga medis, yang melayani penderitayangsakittuntukberobat rawat jalan atau rawat inap.

7. *Hospital is a place for health check, usually controlled/supervised by doctors/medical personnel to serve the ill patients to get outpatient or inpatient treatment services.*

8. Rumah Bersalin adalah sarana pelayanan kesehatan dengan izin sebagai rumah bersalin, dilengkapi pelayanan pemeriksaan kehamilan, persalinan serta pemeriksaan ibu dan anak yang berada di bawah pengawasan bidan senior.

8. *Maternity House is health care facility with a license as a maternity house, equipped with prenatal care, childbirth and examination of mothers and children which is under the supervision of a senior midwife.*

9. Puskesmas (Pusat Kesehatan Masyarakat) adalah unit pelaksana teknis dinas kesehatan kabupaten/ kota yang mempunyai fungsi utama sebagai penyelenggara pelayanan kesehatan tingkat pertama. Wilayah kerja puskesmas maksimal adalah satu kecamatan dan untuk dapat menjangkau wilayah kerjanya, puskesmas mempunyai jaringan pelayanan yang meliputi unit

9. *Public Health Center is technical implementation unit of regency health department that have the primary function as a first-level health care providers. The working area standard of public health center is one district and to reach their working areas, public health centers have a service network covering subsidiary of public health center, mobile public health center units, and midwife units (Regulation of the Minister of*

Puskesmas Pembantu (Pustu), unit Puskesmas Keliling (Puskel), dan unit bidan desa/komunitas (Peraturan Menteri Kesehatan RI No. 75 Tahun 2014 Tentang Pusat Kesehatan Masyarakat).

Health of Indonesia Number 75 Year 2014 about Public Health Center.

10. Apotek adalah suatu tempat tertentu yang digunakan untuk melakukan pekerjaan kefarmasian, dan penyaluran/penjualan obat atau bahan farmasi dan perbekalan kesehatan lainnya kepada masyarakat yang dikelola oleh tenaga apoteker (Peraturan Menteri Kesehatan RI No. 1332 Tahun 2002 Tentang Perubahan Atas Peraturan Menteri Kesehatan RI No. 922/MENKES/PER/X/1993 Tentang Ketentuan dan Tata Cara Pemberian Izin Apotek).
 11. Imunisasi adalah memasukkan kuman atau racun penyakit tertentu yang sudah dilemahkan (vaksin) ke dalam tubuh dengan cara disuntik atau diminum (diteteskan dalam mulut) dengan maksud agar terjadi kekebalan tubuh terhadap penyakit tersebut.
 12. BCG (Bacillus Calmette Guerin) merupakan vaksinasi untuk mencegah penyakit TBC, diberikan pada bayi baru lahir atau anak, dengan suntikan pada kulit pangkal lengan atas. Bekas suntikan kemudian akan membentuk tonjolan kecil jaringan parut pada kulit lengan
10. *Pharmacy is a specific place that is used for pharmaceutical jobs, and distribution/sale of drugs/ pharmaceuticals and other medical supplies to people that are administered by trained pharmacist (Regulation of the Minister of Health of Indonesia Number 1332 Year 2002 about the Changes of Regulation of the Minister of Health of Indonesia Number 922/MENKES/PER/X/1993 about Pro- vision and Procedures for Administration of Licensed Pharmacies).*
 11. *Immunization is putting enervated microbe of a certain disease into human body by injection or drinking (dropping into mouth) to make the body immune to that disease.*
 12. *BCG (Bacillus Calmette Guerin) is a vaccine to prevent TBC disease, given to newborns or children, by injection at the base of the skin of the upper arm. Injection site will form little bumps of scar tissue in the skin of the upper arm. BCG injections given to children 1 times.*

atas. Suntikan BCG diberikan kepada anak sebanyak 1 kali.

13. DPT (Difteri, Pertusis, Tetanus) merupakan vaksin untuk mencegah penyakit Difteri, Pertusis, dan Tetanus yang diberikan pada bayi berumur 3 bulan ke atas, dengan suntikan pada paha, diulang 1 bulan dan 2 bulan kemudian, sehingga suntikan imunisasi DPT lengkap pada balita berjumlah 3 kali (kadang-kadang selang waktu antar suntikan bisa lebih dari 1 bulan).
 14. Untuk mengukur kemiskinan, BPS menggunakan konsep kemampuan memenuhi kebutuhan dasar (basic needs approach). Dengan pendekatan ini, kemiskinan dipandang sebagai ketidakmampuan dari sisi ekonomi untuk memenuhi kebutuhan dasar makanan dan bukan makanan yang diukur dari sisi pengeluaran. Metode yang digunakan adalah menghitung Garis Kemiskinan (GK), yang terdiri dari dua komponen yaitu Garis Kemiskinan Makanan (GKM) dan Garis Kemiskinan Non-Makanan (GKNM). Penghitungan Garis Kemiskinan dilakukan secara terpisah untuk daerah perkotaan dan perdesaan.
 15. Penduduk miskin adalah penduduk yang memiliki rata-
13. *DPT (Diphtheria, Pertussis, Tetanus) is a vaccine to prevent the diphtheria, pertussis, and tetanus disease, given to infants aged 3 months and above, with a shot in the thigh, repeated one month and two months later, so that the complete DPT immunization shots at toddler totaling 3 times (sometimes the time interval between injections can be more than 1 month).*
 14. *To measure poverty, BPS-Statistics Indonesia has used the concept of basic needs approach. Therefore, poverty is viewed as economic inability to fulfill food and non-food basic needs which are measured by consumption/expenditure. The method used is calculating poverty line, which consists of two components that are Food Poverty Line (FPL) and Non-Food Poverty Line (NFPL). The poverty line was calculated separately for urban and rural areas.*
 15. *Poor People is a person whose expenditure per capita per*

rata pengeluaran per kapita per bulan di bawah Garis Kemiskinan.

16. Garis Kemiskinan Makanan (GKM) merupakan nilai pengeluaran kebutuhan minimum makanan yang disetarakan dengan 2.100 kkalori per kapita per hari. Garis Kemiskinan Non-Makanan (GKNM) adalah kebutuhan minimum untuk perumahan, sandang, pendidikan, kesehatan, dan kebutuhan dasar lainnya.

17. Ukuran Kemiskinan

a. Head Count Index (HCI-P0) adalah persentase penduduk miskin yang berada di bawah Garis Kemiskinan (GK).

b. Indeks Kedalaman Kemiskinan (Poverty Gap Index-P1) merupakan ukuran rata-rata kesenjangan pengeluaran masing-masing penduduk miskin terhadap garis kemiskinan. Semakin tinggi nilai indeks, semakin jauh rata-rata pengeluaran penduduk dari garis kemiskinan.

c. Indeks Keparahan Kemiskinan (Poverty Severity Index-P2) memberikan gambaran mengenai penyebaran pengeluaran di antara penduduk miskin. Semakin tinggi nilai indeks, semakin tinggi ketimpangan pengeluaran di

month is below the poverty line is considered to be poor.

16. The Food Poverty Line refers to the daily minimum requirement of 2,100 kcal per capita per day. The Non-Food Poverty Line refers to the minimum requirement for household necessities for clothing, education, health, and other basic individual needs.

17. Poverty Measures

a. Head Count Index (HCI-P0) simply measures the percentage of the population that is counted as poor, often denoted by P0.

b. Poverty Gap Index-P1 measures the extent to which individuals fall below the poverty line (the poverty gaps) as a proportion of the poverty line. Higher value of the index shows that the gap between average expenditure of the poor and the poverty line is wider.

c. Poverty Severity Index-P2 describes inequality among the poor. This is simply a weighted sum of poverty gaps (as a proportion of the poverty line), where the weights are the proportionate poverty gaps themselves. Hence, by squaring the poverty gap

antara penduduk miskin.

Foster-Greer-Thorbecke (1984) merumuskan suatu ukuran yang digunakan untuk mengukur tingkat kemiskinan sebagai berikut:

dimana:

$a=0, 1, 2$

z =Garis kemiskinan

y_i =Rata-rata pengeluaran perkapita sebulan penduduk yang berada di bawah garis kemiskinan ($i=1,2,\dots,q$), $y_i < z$

q =Banyaknya penduduk yang berada di bawah garis kemiskinan

n =Jumlah penduduk

Jika $a=0$, diperoleh Head Count Index (P0), jika $a=1$ diperoleh indeks kedalaman kemiskinan (Poverty Gap Index-P1) dan jika $a=2$ disebut indeks keparahan kemiskinan (Poverty Severity Index-P2).

index, the measure implicitly puts more weight on observations that fall well below the poverty line. Higher value of the index shows that inequality among the poor is higher.

Foster-Greer-Thorbecke (1984) developed poverty measures that may be written as:

where:

$a=0, 1, 2$

z =the poverty line

y_i =Average expenditure per capita per month of the poor ($i=1,2,\dots,q$), $y_i < z$

q =the number of poor

n =the total population

if $a=0$ is obtained Head Count Index (P0), if $a=1$ is obtained Poverty Gap Index-P1, and if $a=2$ is obtained Poverty Severity Index-P2.

18. Indeks Pembangunan Manusia (IPM) menjelaskan bagaimana penduduk dapat mengakses hasil pembangunan dalam memperoleh pendapatan, kesehatan, pendidikan dan sebagainya. IPM diperkenalkan oleh UNDP pada tahun 1990 dan dipublikasikan secara berkala

18. *The Human Development Index (HDI) explains how people can access development results in obtaining income, health, education and so forth. HDI was introduced by United Nations Development Programme (UNDP) in 1990 and published periodically in the annual report of the Human*

dalam laporan tahunan Human Development Report (HDR). IPM dibentuk oleh 3 (tiga) dimensi dasar: Umur panjang dan hidup sehat; pengetahuan; dan standar hidup layak.

Development Report. HDI was formed by three basic dimensions: a long and healthy life; knowledge; and a decent standard of living.

<https://boltimkab.bps.go.id>

ULASAN**DESCRIPTION****4.1 Pendidikan**

Salah satu tujuan nasional yang tercakup dalam Pembukaan Undang-Undang Dasar 1945 adalah mencerdaskan kehidupan bangsa. Dalam rangka mewujudkan tujuan tersebut, pendidikan merupakan salah satu program untuk meningkatkan dan mengembangkan kualitas sumber daya manusia baik pendidikan formal maupun non-formal yang berdasar kepada Pancasila dan Undang-Undang Dasar 1945. Pendidikan formal terdiri dari beberapa jenjang yaitu jenjang pra-sekolah (TK), Sekolah Dasar (SD), Sekolah Lanjutan Tingkat Pertama (SMP), Sekolah Menengah (SMA)/ sederajat dan jenjang Perguruan Tinggi (PT). Adapun salah satu cara untuk mengukur kualitas sumber daya manusia dari segi pendidikan adalah dengan menghitung Angka Partisipasi Murni (APM) dan Angka Partisipasi Kasar (APK) dari setiap jenjang pendidikan. APM merupakan Proporsi penduduk pada kelompok umur jenjang pendidikan tertentu yang masih bersekolah terhadap penduduk pada kelompok umur tersebut. APM pada jenjang pendidikan SD bernilai 98,91 yang artinya dari 100 anak usia 7-12 tahun, 1 atau 2 anak tidak bersekolah. Selanjutnya untuk APM pada jenjang tingkat pendidikan SMP bernilai 67,29 dan SMA bernilai 58,79 yang dapat diartikan bahwa dari 100 anak berusia 13-15 tahun, 33 - 32 anak tidak menempuh pendidikan SMP.

4.1 Education

One of the national goals included in the Preamble to the 1945 Constitution is the intellectual life of the nation. In order to realize this goal, education is one of the programs to improve and develop the quality of human resources both formal and non-formal education based on Pancasila and the 1945 Constitution. Formal education consists of several levels, namely pre-school level (TK), Elementary School (SD), Junior High School (SMP), Middle School (SMA)/ equivalent and Higher Education (PT). One way to measure the quality of human resources in terms of education is to calculate the net enrollment rate (NER) and gross enrollment rate (APK) for each level of education. The NER is the proportion of the population in a certain education level age group who are still in school to the population in that age group. The NER at the elementary level education level is 98.91, which means that out of 100 children aged 7-12 years, 1 or 2 children are not in school. Furthermore, the NER at the junior high level education level is worth 67.29 and high school is worth 58.79 which means that out of 100 children aged 13-15 years, 33 - 32 children do not take junior high school education. Likewise with high school, out of 100 children aged 16-18 years, there are 42 or 41 children who do not attend high school.

Slightly different from the NER, GER has the meaning, namely the proportion of school children at a certain level to the

Begitupula dengan SMA, dari 100 anak usia 16-18 tahun, terdapat 42 atau 41 anak tidak bersekolah jenjang SMA.

Sedikit berbeda dengan APM, APK memiliki arti yaitu Proporsi anak sekolah pada suatu jenjang tertentu terhadap penduduk pada kelompok usia tertentu, yang artinya menghitung seluruh murid sekolah tidak terkecuali yang diluar batas usia suatu pendidikan. Pada jenjang pendidikan SD, nilai APK yang didapat sebesar 115,11 yang artinya terdapat anak diluar usia 7-12 tahun yang sudah/masih bersekolah SD. Untuk jenjang pendidikan SMP, nilai APK yang didapat adalah 79,2 dan untuk jenjang pendidikan SMA adalah sebesar 88,17 .

4.2 Keluarga Berencana

Pada tahun 2022 berdasarkan data dari Dinas Pengendalian Pendudukan dan Keluarga Berencana Kabupaten Bolaang Mongondow Timur, secara keseluruhan mempunyai total 15.147 pasangan usia subur dan sebanyak 3.022 pasangan, merupakan pasangan yang bukan peserta KB. Adapun jika diperinci sampai tingkat kecamatan, Kecamatan Kotabunan adalah kecamatan dengan jumlah akseptor KB terbanyak yaitu sebesar 2.379 pasangan. Sedangkan untuk kecamatan dengan jumlah akseptor KB paling sedikit adalah kecamatan Motongkad dengan total 996 pasangan. Selanjutnya jika dilihat dari alat kontrasepsi yang digunakan oleh para pasangan usia subur tersebut, metode injeksi merupakan alat

population in a certain age group, which means counting all school students, including those outside the age limit of an education. At the elementary school level, the GER value obtained is 115.11, which means that there are children outside the age of 7-12 years who are already/still in elementary school. For junior high school level, the GER value obtained is 79.2 and for high school education level is 88.17.

4.2 Family Planning

In 2022, based on data from the Office for Occupation Control and Family Planning, East Bolaang Mongondow Regency, there will be a total of 15,147 couples of childbearing age and 3,022 couples who are not participating in family planning. Meanwhile, if broken down to the sub-district level, Kotabunan Sub-District is the sub-district with the highest number of family planning acceptors, namely 2,379 couples. Meanwhile, the sub-district with the least number of family planning acceptors was the Mongkad sub-district with a total of 996 couples. Furthermore, when viewed from the contraceptive methods used by the couples of childbearing age, the injection method is the most popular contraceptive method in East Bolaang Mongondow Regency with a total of

kontrasepsi yang paling populer di Kabupaten Bolaang Mongondow Timur dengan jumlah pemakai sebanyak 5.012 pasangan. Dan metode MOP merupakan alat kontrasepsi paling tidak populer dengan jumlah pemakai hanya sebanyak 72 pasangan saja.

4.3 Kemiskinan

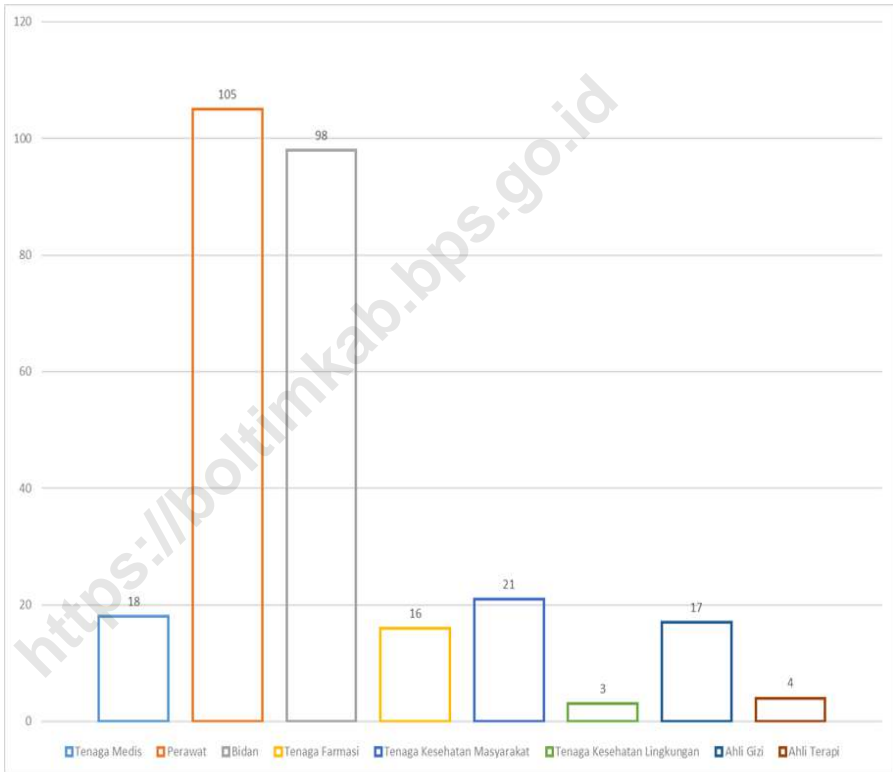
Kabupaten Bolaang Mongondow Timur, sama seperti kabupaten/kota lainnya, pasti memiliki penduduk yang kurang mampu atau dapat disebut penduduk miskin. Menurut data BPS melalui hasil dari Survei Sosial Ekonomi Nasional, Kabupaten Bolaang Mongondow Timur mengalami kenaikan garis kemiskinan dan juga jumlah penduduk miskinnya. Garis kemiskinan di Kabupaten Bolaang Mongondow Timur sebesar 368.578, hal ini naik sebanyak Rp. 14.706 daripada tahun sebelumnya. Dan juga untuk jumlah penduduk miskin yang ada di Kabupaten Bolaang Mongondow Timur, mengalami penurunan sebanyak 150 penduduk, yang pada tahun 2021 ada sebanyak 4.470 penduduk miskin, pada tahun 2022 naik menjadi 4.320 penduduk. Selanjutnya jika dipersentasikan terhadap total penduduk di Kabupaten Bolaang Mongondow Timur, jumlah penduduk miskin pada tahun 2022 ada sebanyak 5,85% dari total penduduk.

5,012 users. And the MOP method is the most unpopular contraceptive method with only 72 couples using it.

4.3 Poverty

East Bolaang Mongondow Regency, like other regencies/cities, definitely has underprivileged people or you can call it poor people. According to BPS data through the results of the National Socioeconomic Survey, East Bolaang Mongondow Regency has experienced an increase in the poverty line and also the number of poor people. The poverty line in East Bolaang Mongondow Regency is 368,578, this has increased by Rp. 14,706 than the previous year. And also the number of poor people in East Bolaang Mongondow Regency has decreased by 150 people, of which in 2021 there were 4,470 poor people, in 2022 it will increase to 4,320 people. Furthermore, if it is presented as a percentage of the total population in East Bolaang Mongondow Regency, the number of poor people in 2022 will be 5.85% of the total population.

Gambar 4.1 Jumlah Tenaga Kesehatan di Kabupaten Bolaang Mongondow Timur, 2022
Figures 4.1 Number of Health Human Resources in Bolaang Mongondow Timur Regency, 2022



Sumber/Source :

4.1 PENDIDIKAN EDUCATION

Tabel 4.1.1 Jumlah Sekolah, Guru, dan Murid Taman Kanak-Kanak (TK) di Bawah Kementerian Pendidikan, Kebudayaan, Riset, dan Teknologi Menurut Kecamatan di Kabupaten Bolaang Mongondow Timur, 2021/2022 dan 2022/2023
Number of Schools, Teachers, and Pupils in Kindergarten Under The Ministry of Education, Culture, Research, and Technology by Subdistrict in Bolaang Mongondow Timur Regency, 2021/2022 and 2022/2023

Kecamatan Subdistrict	Sekolah/Schools					
	Negeri/Public		Swasta/Private		Jumlah/Total	
	2021/2022	2022/2023	2021/2022	2022/2023	2021/2022	2022/2023
(1)	(2)	(3)	(4)	(5)	(6)	(7)
Nuangan	6		7		13	
Motongkad	-		-		-	
Tutuyan	6		5		11	
Kotabunan	6		3		9	
Modayag	8		5		13	
Mooat	-		-		-	
Modayag Barat	3		3		6	
Bolaang Mongondow Timur	29		23		52	

Lanjutan Tabel/*Continued Table 4.1.1*

Kecamatan Subdistrict	Guru ¹ /Teachers ¹					
	Negeri/ <i>Public</i>		Swasta/ <i>Private</i>		Jumlah/ <i>Total</i>	
	2021/2022	2022/2023	2021/2022	2022/2023	2021/2022	2022/2023
(1)	(8)	(9)	(10)	(11)	(12)	(13)
Nuangan	14		16		30	
Motongkad	-		-		-	
Tutuyan	19		18		37	
Kotabunan	20		7		27	
Modayag	17		14		31	
Mooat	-		-		-	
Modayag Barat	5		7		12	
Bolaang Mongondow Timur	75		62		137	

Lanjutan Tabel/*Continued Table* 4.1.1

Kecamatan Subdistrict	Murid/Pupils					
	Negeri/Public		Swasta/Private		Jumlah/Total	
	2021/2022	2022/2023	2021/2022	2022/2023	2021/2022	2022/2023
(1)	(14)	(15)	(16)	(17)	(18)	(19)
Nuangan	128		121		249	
Motongkad	-		-		-	
Tutuyan	185		110		295	
Kotabunan	149		66		215	
Modayag	245		122		367	
Mooat	-		-		-	
Modayag Barat	65		78		143	
Bolaang Mongondow Timur	772		497		1 269	

Catatan/Note: ¹ Jumlah guru termasuk kepala sekolah dan guru/*The total of teachers including headmaster and teacher*

Sumber/Source: Kementerian Pendidikan dan Kebudayaan, Data Semester Ganjil/*Ministry of Educations and Culture, Odd Semester Data*

Tabel
Table 4.1.2**Jumlah Sekolah, Guru, dan Murid Raudatul Athfal (RA) di Bawah Kementerian Agama Menurut Kecamatan di Kabupaten Bolaang Mongondow Timur, 2021/2022 dan 2022/2023****Number of Schools, Teachers, and Pupils in Raudatul Athfal (RA) Under The Ministry of Religious Affairs by Subdistrict in Bolaang Mongondow Timur Regency, 2021/2022 and 2022/2023**

Kecamatan Subdistrict	Sekolah/Schools		Guru/Teachers		Murid/Pupils	
	2021/2022	2022/2023	2021/2022	2022/2023	2021/2022	2022/2023
(1)	(2)	(3)	(4)	(5)	(6)	(7)
Nuangan	-	-	-	-	-	-
Motongkad	-	-	-	-	-	-
Tutuyan	-	-	-	-	-	-
Kotabunan	-	-	3	-	13	-
Modayag	-	-	-	-	11	-
Mooat	-	-	-	-	-	-
Modayag Barat	1	-	9	-	132	-
Bolaang Mongondow Timur	1	-	12	-	156	-

Catatan/Note: Seluruh Raudatul Athfal (RA) berstatus swasta/All Raudatul Athfal (RA) are private

Sumber/Source: Kementerian Agama, EMIS, Data Semester Ganjil/Ministry of Religious Affairs, EMIS, Odd semester report data

Tabel
Table 4.1.3

Jumlah Sekolah, Guru, dan Murid Sekolah Dasar (SD) di Bawah Kementerian Pendidikan, Kebudayaan, Riset, dan Teknologi Menurut Kecamatan di Kabupaten Bolaang Mongondow Timur, 2021/2022 dan 2022/2023
Number of Schools, Teachers, and Pupils in Elementary Schools Under The Ministry of Education, Culture, Research, and Technology by Subdistrict in Bolaang Mongondow Timur Regency, 2021/2022 and 2022/2023

Kecamatan Subdistrict	Sekolah/Schools					
	Negeri/Public		Swasta/Private		Jumlah/Total	
	2021/2022	2022/2023	2021/2022	2022/2023	2021/2022	2022/2023
(1)	(2)	(3)	(4)	(5)	(6)	(7)
Nuangan	13	13	1	1	14	14
Motongkad	-	-	-	-	-	-
Tutuyan	10	10	-	-	10	10
Kotabunan	9	9	-	-	9	9
Modayag	16	16	2	2	18	18
Mooat	-	-	-	-	-	-
Modayag Barat	7	7	1	1	8	8
Bolaang Mongondow Timur	55	55	4	4	59	59

Lanjutan Tabel/Continued Table 4.1.3

Kecamatan Subdistrict	Guru ¹ /Teachers ¹					
	Negeri/Public		Swasta/Private		Jumlah/Total	
	2021/2022	2022/2023	2021/2022	2022/2023	2021/2022	2022/2023
(1)	(8)	(9)	(10)	(11)	(12)	(13)
Nuangan	111	119	7	9	118	128
Motongkad	-	-	-	-	-	-
Tutuyan	102	107	-	-	102	107
Kotabunan	98	106	-	-	98	106
Modayag	180	206	18	16	198	222
Mooat	-	-	-	-	-	-
Modayag Barat	74	85	7	5	81	90
Bolaang Mongondow Timur	565	623	32	30	597	653

Lanjutan Tabel/*Continued Table* 4.1.3

Kecamatan Subdistrict	Murid/Pupils					
	Negeri/Public		Swasta/Private		Jumlah/Total	
	2021/2022	2022/2023	2021/2022	2022/2023	2021/2022	2022/2023
(1)	(14)	(15)	(16)	(17)	(18)	(19)
Nuangan	1 521	1 472	120	125	1 641	1 597
Motongkad	-	-	-	-	-	-
Tutuyan	1 204	1 205	-	-	1 204	1 597
Kotabunan	1 495	1 530	-	-	1 495	1 530
Modayag	1 645	1 680	299	309	1 944	1 989
Mooat	-	-	-	-	-	-
Modayag Barat	636	654	76	88	712	742
Bolaang Mongondow Timur	6 501	6 541	495	522	6 996	7 063

Catatan/Note: ¹ Jumlah guru termasuk kepala sekolah dan guru/*The total of teachers including headmaster and teacher*

Sumber/Source: Kementerian Pendidikan, Kebudayaan, Riset, dan Teknologi, data semester ganjil/*Ministry of Education, Culture, Research, and Technology, odd semester report data*

Tabel
Table 4.1.4

Jumlah Sekolah, Guru, dan Murid Madrasah Ibtidaiyah (MI) di Bawah Kementerian Agama Menurut Kecamatan di Kabupaten Bolaang Mongondow Timur, 2021/2022 dan 2022/2023

Number of Schools, Teachers, and Pupils in Madrasah Ibtidaiyah (MI) Under The Ministry of Religious Affairs by Subdistrict in Bolaang Mongondow Timur Regency, 2021/2022 and 2022/2023

Kecamatan Subdistrict	Sekolah/Schools					
	Negeri/Public		Swasta/Private		Jumlah/Total	
	2021/2022	2022/2023	2021/2022	2022/2023	2021/2022	2022/2023
(1)	(2)	(3)	(4)	(5)	(6)	(7)
Nuangan	-	-	-	-	-	-
Motongkad	-	-	-	-	-	-
Tutuyan	-	-	1	1	1	1
Kotabunan	-	-	-	-	-	-
Modayag	-	-	-	-	-	-
Mooat	-	-	-	-	-	-
Modayag Barat	1	1	1	1	2	2
Bolaang Mongondow Timur	1	1	2	2	3	3

Lanjutan Tabel/*Continued Table 4.1.4*

Kecamatan Subdistrict	Guru/Teachers					
	Negeri/Public		Swasta/Private		Jumlah/Total	
	2021/2022	2022/2023	2021/2022	2022/2023	2021/2022	2022/2023
(1)	(8)	(9)	(10)	(11)	(12)	(13)
Nuangan	-	-	-	-	-	-
Motongkad	-	-	-	-	-	-
Tutuyan	-	-	15	18	15	18
Kotabunan	-	-	-	-	-	-
Modayag	-	-	-	-	-	-
Mooat	-	-	-	-	-	-
Modayag Barat	25	26	-	-	25	26
Bolaang Mongondow Timur	25	26	15	18	40	44

Lanjutan Tabel/*Continued Table 4.1.4*

Kecamatan Subdistrict	Murid/Pupils					
	Negeri/Public		Swasta/Private		Jumlah/Total	
	2021/2022	2022/2023	2021/2022	2022/2023	2021/2022	2022/2023
(1)	(14)	(15)	(16)	(17)	(18)	(19)
Nuangan	-	-	-	-	-	-
Motongkad	-	-	-	-	-	-
Tutuyan	-	-	162	182	162	182
Kotabunan	-	-	-	-	-	-
Modayag	-	-	-	-	-	-
Mooat	-	-	-	-	-	-
Modayag Barat	305	316	37	-	342	316
Bolaang Mongondow Timur	305	316	199	182	504	498

Catatan/Note:

Sumber/Source: Kementerian Agama, EMIS, Data Semester Ganjil/Ministry of Religious Affairs, EMIS, Odd semester report data

Tabel
Table 4.1.5

Jumlah Sekolah, Guru, dan Murid Sekolah Menengah Pertama (SMP) di Bawah Kementerian Pendidikan, Kebudayaan, Riset, dan Teknologi Menurut Kecamatan di Kabupaten Bolaang Mongondow Timur, 2021/2022 dan 2022/2023

Number of Schools, Teachers, and Pupils in Junior High Schools Under The Ministry of Education, Culture, Research, and Technology by Subdistrict in Bolaang Mongondow Timur Regency, 2021/2022 and 2022/2023

Kecamatan Subdistrict	Sekolah/Schools					
	Negeri/Public		Swasta/Private		Jumlah/Total	
	2021/2022	2022/2023	2021/2022	2022/2023	2021/2022	2022/2023
(1)	(2)	(3)	(4)	(5)	(6)	(7)
Nuangan	8	8	-	-	8	8
Motongkad	-	-	-	-	-	-
Tutuyan	3	3	-	-	3	3
Kotabunan	3	3	-	-	3	3
Modayag	7	7	1	2	8	9
Mooat	-	-	-	-	-	-
Modayag Barat	1	1	-	-	1	1
Bolaang Mongondow Timur	22	22	1	2	23	24sss

Lanjutan Tabel/*Continued Table 4.1.5*

Kecamatan Subdistrict	Guru ¹ /Teachers ¹					
	Negeri/Public		Swasta/Private		Jumlah/Total	
	2021/2022	2022/2023	2021/2022	2022/2023	2021/2022	2022/2023
(1)	(8)	(9)	(10)	(11)	(12)	(13)
Nuangan	97	118	-	-	97	118
Motongkad	-	-	-	-	-	-
Tutuyan	52	58	-	-	52	58
Kotabunan	45	44	-	-	45	44
Modayag	108	136	10	14	118	150
Mooat	-	-	-	-	-	-
Modayag Barat	37	36	-	-	37	36
Bolaang Mongondow Timur	339	392	10	14	349	406

Lanjutan Tabel/*Continued Table* 4.1.5

Kecamatan Subdistrict	Murid/Pupils					
	Negeri/Public		Swasta/Private		Jumlah/Total	
	2021/2022	2022/2023	2021/2022	2022/2023	2021/2022	2022/2023
(1)	(14)	(15)	(16)	(17)	(18)	(19)
Nuangan	698	626	-	-	698	626
Motongkad	-	-	-	-	-	-
Tutuyan	571	517	-	-	571	517
Kotabunan	388	372	-	-	388	372
Modayag	534	492	116	189	650	681
Mooat	-	-	-	-	-	-
Modayag Barat	213	218	-	-	213	218
Bolaang Mongondow Timur	2 404	2 225	116	189	2 520	2 414

Catatan/Note: ¹ Jumlah guru termasuk kepala sekolah dan guru/*The total of teachers including headmaster and teacher*

Sumber/Source: Kementerian Pendidikan, Kebudayaan, Riset, dan Teknologi, data semester ganjil/*Ministry of Education, Culture, Research, and Technology, Basic Education Data System, odd semester report data*

Tabel
Table 4.1.6

Jumlah Sekolah, Guru, dan Murid Madrasah Tsanawiyah (MTs) di Bawah Kementerian Agama Menurut Kecamatan di Kabupaten Bolaang Mongondow Timur, 2021/2022 dan 2022/2023

Number of Schools, Teachers, and Pupils in Madrasah Tsanawiyah (MTs) Under The Ministry of Religious Affairs by Subdistrict in Bolaang Mongondow Timur Regency , 2021/2022 and 2022/2023

Kecamatan Subdistrict	Sekolah/Schools					
	Negeri/Public		Swasta/Private		Jumlah/Total	
	2021/2022	2022/2023	2021/2022	2022/2023	2021/2022	2022/2023
(1)	(2)	(3)	(4)	(5)	(6)	(7)
Nuangan	-	-	-	1	-	1
Motongkad	-	-	-	-	-	-
Tutuyan	1	1	-	-	1	1
Kotabunan	1	1	1	1	2	2
Modayag	-	-	-	-	-	-
Mooat	-	-	-	-	-	-
Modayag Barat	1	1	1	1	2	2
Bolaang Mongondow Timur	3	3	2	3	5	6

Lanjutan Tabel/*Continued Table* 4.1.6

Kecamatan Subdistrict	Guru/Teachers					
	Negeri/Public		Swasta/Private		Jumlah/Total	
	2021/2022	2022/2023	2021/2022	2022/2023	2021/2022	2022/2023
(1)	(8)	(9)	(10)	(11)	(12)	(13)
Nuangan	-	-	-	7	-	7
Motongkad	-	-	-	-	-	-
Tutuyan	22	29	-	-	22	29
Kotabunan	21	21	8	8	29	29
Modayag	-	-	-	-	-	-
Mooat	-	-	-	-	-	-
Modayag Barat	32	35	-	-	32	35
Bolaang Mongondow Timur	75	85	8	15	83	100

Lanjutan Tabel/*Continued Table* 4.1.6

Kecamatan Subdistrict	Murid/Pupils					
	Negeri/Public		Swasta/Private		Jumlah/Total	
	2021/2022	2022/2023	2021/2022	2022/2023	2021/2022	2022/2023
(1)	(14)	(15)	(16)	(17)	(18)	(19)
Nuangan	-	-	-	39	-	39
Motongkad	-	-	-	-	-	-
Tutuyan	179	149	-	-	179	149
Kotabunan	18	126	78	80	96	206
Modayag	-	-	-	-	-	-
Mooat	-	-	-	-	-	-
Modayag Barat	411	384	-	-	411	384
Bolaang Mongondow Timur	608	659	78	119	686	778

Catatan/Note:

Sumber/Source: Kementerian Agama, EMIS, Data Semester Ganjil/Ministry of Religious Affairs, EMIS, Odd semester report data

Tabel
Table 4.1.7

Jumlah Sekolah, Guru, dan Murid Sekolah Menengah Atas (SMA) di Bawah Kementerian Pendidikan, Kebudayaan, Riset, dan Teknologi Menurut Kecamatan di Kabupaten Bolaang Mongondow Timur, 2021/2022 dan 2022/2023
Number of Schools, Teachers, and Pupils in Senior High School Under The Ministry of Education, Culture, Research, and Technology by Subdistrict in Bolaang Mongondow Timur Regency, 2021/2022 and 2022/2023

Kecamatan Subdistrict	Sekolah/Schools					
	Negeri/Public		Swasta/Private		Jumlah/Total	
	2021/2022	2022/2023	2021/2022	2022/2023	2021/2022	2022/2023
(1)	(2)	(3)	(4)	(5)	(6)	(7)
Nuangan	-	-	-	-	-	-
Motongkad	-	-	-	-	-	-
Tutuyan	1	1	-	-	1	1
Kotabunan	1	1	-	-	1	1
Modayag	1	1	1	1	2	2
Mooat	-	-	-	-	-	-
Modayag Barat	-	-	-	-	-	-
Bolaang Mongondow Timur	3	3	1	1	4	4

Lanjutan Tabel/*Continued Table 4.1.7*

Kecamatan Subdistrict	Guru ¹ /Teachers ¹					
	Negeri/Public		Swasta/Private		Jumlah/Total	
	2021/2022	2022/2023	2021/2022	2022/2023	2021/2022	2022/2023
(1)	(8)	(9)	(10)	(11)	(12)	(13)
Nuangan	-	-	-	-	-	-
Motongkad	-	-	-	-	-	-
Tutuyan	25	26	-	-	25	26
Kotabunan	30	32	-	-	30	32
Modayag	32	32	2	2	34	34
Mooat	-	-	-	-	-	-
Modayag Barat	-	-	-	-	-	-
Bolaang Mongondow Timur	87	90	2	2	89	92

Lanjutan Tabel/*Continued Table 4.1.7*

Kecamatan Subdistrict	Murid/Pupils					
	Negeri/Public		Swasta/Private		Jumlah/Total	
	2021/2022	2022/2023	2021/2022	2022/2023	2021/2022	2022/2023
(1)	(14)	(15)	(16)	(17)	(18)	(19)
Nuangan	-	-	-	-	-	-
Motongkad	-	-	-	-	-	-
Tutuyan	464	338	-	-	464	338
Kotabunan	308	302	-	-	308	302
Modayag	380	399	16	6	396	405
Mooat	-	-	-	-	-	-
Modayag Barat	-	-	-	-	-	-
Bolaang Mongondow Timur	1 152	1 039	16	6	1 168	1 045

Catatan/Note: Jumlah guru termasuk kepala sekolah dan guru/*The total of teachers including headmaster and teacher*
 Sumber/Source: Kementerian Pendidikan, Kebudayaan, Riset, dan Teknologi, data semester ganjil/*Ministry of Education, Culture, Research, and Technology, Basic Education Data System, odd semester report data*

Tabel
Table 4.1.8

Jumlah Sekolah, Guru, dan Murid Sekolah Menengah Kejuruan (SMK) di Bawah Kementerian Pendidikan, Kebudayaan, Riset, dan Teknologi Menurut Kecamatan di Kabupaten Bolaang Mongondow Timur, 2021/2022 dan 2022/2023

Number of Schools, Teachers, and Pupils in Vocational High Schools Under The Ministry of Education, Culture, Research, and Technology by Subdistrict in Bolaang Mongondow Timur Regency, 2021/2022 and 2022/2023

Kecamatan Subdistrict	Sekolah/Schools					
	Negeri/Public		Swasta/Private		Jumlah/Total	
	2021/2022	2022/2023	2021/2022	2022/2023	2021/2022	2022/2023
(1)	(2)	(3)	(4)	(5)	(6)	(7)
Nuangan	3	3	-	-	3	3
Motongkad	-	-	-	-	-	-
Tutuyan	1	1	-	-	1	1
Kotabunan	1	1	-	-	1	1
Modayag	2	2	-	-	2	2
Mooat	-	-	-	-	-	-
Modayag Barat	1	1	2	2	3	3
Bolaang Mongondow Timur	8	8	2	2	10	10

Lanjutan Tabel/*Continued Table 4.1.8*

Kecamatan Subdistrict	Guru ¹ /Teachers ¹					
	Negeri/Public		Swasta/Private		Jumlah/Total	
	2021/2022	2022/2023	2021/2022	2022/2023	2021/2022	2022/2023
(1)	(8)	(9)	(10)	(11)	(12)	(13)
Nuangan	45	45	-	-	45	45
Motongkad	-	-	-	-	-	-
Tutuyan	24	25	-	-	24	25
Kotabunan	30	29	-	-	30	29
Modayag	30	32	-	-	30	32
Mooat	-	-	-	-	-	-
Modayag Barat	21	29	28	21	49	50
Bolaang Mongondow Timur	150	160	28	21	178	181

Lanjutan Tabel/*Continued Table 4.1.8*

Kecamatan Subdistrict	Murid/Pupils					
	Negeri/Public		Swasta/Private		Jumlah/Total	
	2021/2022	2022/2023	2021/2022	2022/2023	2021/2022	2022/2023
(1)	(14)	(15)	(16)	(17)	(18)	(19)
Nuangan	437	469	-	-	437	469
Motongkad	-	-	-	-	-	-
Tutuyan	227	172	-	-	227	172
Kotabunan	267	249	-	-	267	249
Modayag	157	161	-	-	157	161
Mooat	-	-	-	-	-	-
Modayag Barat	220	192	389	309	609	501
Bolaang Mongondow Timur	1 308	1 243	389	309	1 697	1 552

Catatan/Note: ¹ Guru yang mengajar di 2 sekolah atau lebih dihitung di masing-masing sekolah. Jumlah guru termasuk kepala sekolah dan guru/*The teacher who taught in two schools or more counted in every school. The total of teachers including headmaster and teacher*

Sumber/Source: Kementerian Pendidikan, Kebudayaan, Riset, dan Teknologi, data semester ganjil/*Ministry of Education, Culture, Research, and Technology, Basic Education Data System, odd semester report data*

Tabel
Table 4.1.9

Jumlah Sekolah, Guru, dan Murid Madrasah Aliyah (MA) di Bawah Kementerian Agama Menurut Kecamatan di Kabupaten Bolaang Mongondow Timur, 2021/2022 dan 2022/2023

Number of Schools, Teachers, and Pupils in Madrasah Aliyah (MA) Under the Ministry of Religious Affairs by Subdistrict in Bolaang Mongondow Timur Regency, 2021/2022 and 2022/2023

Kecamatan Subdistrict	Sekolah/Schools					
	Negeri/Public		Swasta/Private		Jumlah/Total	
	2021/2022	2022/2023	2021/2022	2022/2023	2021/2022	2022/2023
(1)	(2)	(3)	(4)	(5)	(6)	(7)
Nuangan	-	-	-	-	-	-
Motongkad	-	-	-	-	-	-
Tutuyan	-	-	1	1	1	1
Kotabunan	-	-	-	-	-	-
Modayag	-	-	-	-	-	-
Mooat	-	-	-	-	-	-
Modayag Barat	-	-	1	1	1	1
Bolaang Mongondow Timur	-	-	2	2	2	2

Lanjutan Tabel/Continued Table 4.1.9

Kecamatan Subdistrict	Guru/Teachers					
	Negeri/Public		Swasta/Private		Jumlah/Total	
	2021/2022	2022/2023	2021/2022	2022/2023	2021/2022	2022/2023
(1)	(8)	(9)	(10)	(11)	(12)	(13)
Nuangan	-	-	-	-	-	-
Motongkad	-	-	-	-	-	-
Tutuyan	-	-	-	4	-	4
Kotabunan	-	-	-	-	-	-
Modayag	-	-	-	-	-	-
Mooat	-	-	-	-	-	-
Modayag Barat	-	-	11	11	11	11
Bolaang Mongondow Timur	-	-	11	15	11	15

Lanjutan Tabel/*Continued Table* 4.1.9

Kecamatan Subdistrict	Murid/Pupils					
	Negeri/Public		Swasta/Private		Jumlah/Total	
	2021/2022	2022/2023	2021/2022	2022/2023	2021/2022	2022/2023
(1)	(14)	(15)	(16)	(17)	(18)	(19)
Nuangan	-	-	-	-	-	-
Motongkad	-	-	-	-	-	-
Tutuyan	-	-	11	54	11	54
Kotabunan	-	-	-	-	-	-
Modayag	-	-	-	-	-	-
Mooat	-	-	-	-	-	-
Modayag Barat	-	-	42	7	42	7
Bolaang Mongondow Timur	-	-	53	61	53	61

Catatan/Note: ...

Sumber/Source: Kementerian Agama, EMIS, Data Semester Ganjil/Ministry of Religious Affairs, EMIS, Odd semester report data

Tabel 4.1.10 Jumlah Desa¹/Kelurahan yang Memiliki Fasilitas Sekolah Menurut Kecamatan dan Tingkat Pendidikan di Kabupaten Bolaang Mongondow Timur, 2019–2022
Number of Villages¹/Kelurahan Having Educational Facilities by Subdistrict and Educational Level in Bolaang Mongondow Timur Regency, 2019–2022

Kecamatan Subdistrict	SD Primary School			
	2019	2020	2021	2022
(1)	(2)	(3)	(4)	(5)
Nuangan	8	8	8	
Motongkad	5	6	5	
Tutuyan	10	10	10	
Kotabunan	9	9	9	
Modayag	12	11	11	
Mooat	5	6	6	
Modayag Barat	8	8	8	
Bolaang Mongondow Timur	57	58	57	

Lanjutan Tabel/*Continued Table* 4.1.10

Kecamatan Subdistrict	SMP Junior High School			
	2019	2020	2021	2022
(1)	(2)	(3)	(4)	(5)
Nuangan	4	4	5	
Motongkad	4	4	4	
Tutuyan	4	4	4	
Kotabunan	5	5	5	
Modayag	5	5	5	
Mooat	3	3	3	
Modayag Barat	2	2	2	
Bolaang Mongondow Timur	27	27	28	

Lanjutan Tabel/*Continued Table 4.1.10*

Kecamatan Subdistrict	SMA Senior High School			
	2019	2020	2021	2022
(1)	(2)	(3)	(4)	(5)
Nuangan	–	–	–	
Motongkad	–	–	–	
Tutuyan	1	1	1	
Kotabunan	1	1	1	
Modayag	1	1	1	
Mooat	1	1	1	
Modayag Barat	1	1	1	
Bolaang Mongondow Timur	5	5	5	

Lanjutan Tabel/*Continued Table* 4.1.10

Kecamatan <i>Subdistrict</i>	SMK <i>Vocational School</i>			
	2019	2020	2021	2022
(1)	(2)	(3)	(4)	(5)
Nuangan	1	2	2	
Motongkad	1	1	1	
Tutuyan	1	1	1	
Kotabunan	1	1	1	
Modayag	1	1	1	
Mooat	2	2	2	
Modayag Barat	3	2	2	
Bolaang Mongondow Timur	10	10	10	

Lanjutan Tabel/*Continued Table* 4.1.10

Kecamatan Subdistrict	Perguruan Tinggi University			
	2019	2020	2021	2022
(1)	(2)	(3)	(4)	(5)
Nuangan	–	-	-	
Motongkad	–	-	-	
Tutuyan	–	-	-	
Kotabunan	–	-	-	
Modayag	–	-	-	
Mooat	1	1	1	
Modayag Barat	–	-	-	
Bolaang Mongondow Timur	1	1	1	

Catatan/Note: ¹ Desa pada tabel ini termasuk Unit Permukiman Transmigrasi (UPT) yang masih dibina oleh kementerian terkait dan nagari di Provinsi Sumatera Barat/Villages in this table include Transmigration Settlement Unit which is still fostered by the relevant ministries and the nagari in the Province of Sumatera Barat

Sumber/Source: BPS, Pendataan Potensi Desa (Podes)/ BPS-Statistics Indonesia, Village Potential Data Collection

Tabel
Table 4.1.11

Angka Partisipasi Murni (APM) dan Angka Partisipasi Kasar (APK) Menurut Jenjang Pendidikan di Kabupaten Bolaang Mongondow Timur, 2021 dan 2022
Net Enrollment Rate and Gross Enrollment Ratio by Educational Level in Bolaang Mongondow Timur Regency, 2021 and 2022

Jenjang Pendidikan Educational Level	Angka Partisipasi Murni (APM) Net Enrollment Rate		Angka Partisipasi Kasar (APK) Gross Enrollment Ratio	
	2021	2022	2021	2022
(1)	(2)	(3)	(4)	(5)
SD/MI/Sederajat Primary School	98,91	97,10	115,11	112,95
SMP/MTs/ Sederajat Lower Secondary School	67,29	69,69	79,2	83,71
SMA/SMK/MA/Sederajat Upper Secondary School	58,79	57,81	88,17	97,14

Catatan/Note: ...

Sumber/Source: BPS, Survei Sosial Ekonomi Nasional (Susenans)/BPS-Statistics Indonesia, National Socioeconomic Survey

Tabel
Table 4.1.12

Angka Partisipasi Sekolah (APS) Menurut Jenis Kelamin dan Kelompok Umur di Kabupaten Bolaang Mongondow Timur, 2021 dan 2022
School Participation Rates by Sex and Age Group in Bolaang Mongondow Timur Regency, 2021 dan 2022

Kelompok Umur <i>Age Group</i>	Jenis Kelamin <i>Sex</i>					
	Laki-laki <i>Male</i>		Perempuan <i>Female</i>		Jumlah <i>Total</i>	
	2021	2022	2021	2022	2021	2022
(1)	(2)	(3)	(4)	(5)	(6)	(7)
7-12	98,87		98,84		98,91	
13-15	97,13		98,33		97,69	
16-18	65,2		77,52		70,49	

Sumber/Source: BPS, Survei Sosial Ekonomi Nasional (Susenas)/BPS-Statistics Indonesia, National Socioeconomic Survey

Tabel
Table 4.1.13

Persentase Penduduk Berumur 15 Tahun ke Atas yang Melek Huruf Menurut Kelompok Umur di Kabupaten Bolaang Mongondow Timur, 2020 dan 2021
Percentage of Literate People Aged 15 Years and Over by Age Group in East Bolaang Mongondow Regency, 2020 and 2021

Kelompok Umur Age Group	2020	2021
(1)	(2)	(3)
15–19	100,00%	100,00%
20–24	98,98%	100,00%
25–29	100,00%	100,00%
30–34	99,05%	100,00%
35–39	99,36%	100,00%
40–44	100,00%	100,00%
45–49	100,00%	100,00%
50+	99,59%	99,85%
Jumlah/Total	99,62%	99,96%
15–24	99,52%	100,00%
15–44	99,57%	100,00%
15+	99,62%	99,96%
45+	99,70%	99,89%

Catatan/Note: ...

Sumber/Source: BPS, Survei Sosial Ekonomi Nasional (Susenas)/BPS-Statistics Indonesia, National Socioeconomic Survey

4.2 KESEHATAN HEALTH

Tabel 4.2.1 **Jumlah Desa¹/Kelurahan Yang Memiliki Sarana Kesehatan Menurut Kecamatan di Kabupaten Bolaang Mongondow Timur, 2019–2021**
Number of Villages¹/Kelurahan Having Health Facilities by Subdistrict in Bolaang Mongondow Timur Regency, 2019–2021

Kecamatan Subdistrict	Rumah Sakit Hospital		
	2020	2021	2022
(1)	(2)	(3)	(4)
Nuangan	-	-	-
Motongkad	-	-	-
Tutuyan	-	-	-
Kotabunan	-	-	-
Modayag	-	-	-
Mooat	-	-	-
Modayag Barat	-	-	-
Bolaang Mongondow Timur	-	-	-

Lanjutan Tabel/*Continued Table* 4.2.1

Kecamatan <i>Subdistrict</i>	Rumah Sakit Bersalin <i>Maternity Hospital</i>		
	2020	2021	2022
(1)	(5)	(6)	(7)
Nuangan	-	-	-
Motongkad	-	-	-
Tutuyan	-	-	-
Kotabunan	-	-	-
Modayag	-	-	-
Mooat	-	-	-
Modayag Barat	-	-	-
Bolaang Mongondow Timur	-	-	-

Lanjutan Tabel/Continued Table 4.2.1

Kecamatan Subdistrict	Poliklinik Polyclinic		
	2020	2021	2022
(1)	(8)	(9)	(10)
Nuangan	-	-	-
Motongkad	-	-	-
Tutuyan	-	-	-
Kotabunan	-	-	-
Modayag	-	-	-
Mooat	-	-	-
Modayag Barat	-	-	-
Bolaang Mongondow Timur	-	-	-

Lanjutan Tabel/*Continued Table 4.2.1*

Kecamatan <i>Subdistrict</i>	Puskesmas <i>Public Health Center</i>		
	2020	2021	2022
(1)	(11)	(12)	(13)
Nuangan	1	1	1
Motongkad	1	1	1
Tutuyan	1	1	1
Kotabunan	2	2	2
Modayag	1	1	1
Mooat	1	1	1
Modayag Barat	1	1	1
Bolaang Mongondow Timur	8	8	8

Lanjutan Tabel/*Continued Table 4.2.1*

Kecamatan Subdistrict	Puskesmas Pembantu Subsidiary of Public Health Center		
	2020	2021	2022
(1)	(14)	(15)	(16)
Nuangan	1	1	1
Motongkad	2	4	4
Tutuyan	4	3	3
Kotabunan	2	2	2
Modayag	2	4	4
Mooat	-	-	-
Modayag Barat	2	2	2
Bolaang Mongondow Timur	13	16	16

Lanjutan Tabel/*Continued Table* 4.2.1

Kecamatan <i>Subdistrict</i>	Apotek <i>Pharmacy</i>		
	2020	2021	2022
(1)	(17)	(18)	(19)
Nuangan	–	-	-
Motongkad	–	-	-
Tutuyan	2	2	2
Kotabunan	1	1	1
Modayag	2	1	1
Mooat	–	-	-
Modayag Barat	–	-	-
Bolaang Mongondow Timur	5	4	4

Catatan/*Note*: ¹ Desa pada tabel ini termasuk Unit Permukiman Transmigrasi (UPT) yang masih dibina oleh kementerian terkait dan nagari di Provinsi Sumatera Barat/*Villages in this table include Transmigration Settlement Unit which is still fostered by the relevant ministries and the nagari in the Province of Sumatera Barat*

Sumber/*Source*: BPS, Pendataan Potensi Desa (Podes)/*BPS-Statistics Indonesia, Village Potential Data Collecting*

Tabel 4.2.2 Jumlah Tenaga Kesehatan Menurut Kecamatan di Kabupaten Bolaang Mongondow Timur, 2022
Table *Number of Health Human Resources by Subdistrict in Bolaang Mongondow Timur Regency, 2022*

Kecamatan Subdistrict	Tenaga Medis ¹ Medical Worker ¹	Psikologi Klinis Clinical Psychology	Tenaga Keperawatan Nursing Worker	Tenaga Kebidanan Midwifery Worker	Tenaga Kefarmasian Pharmaceutical Worker
(1)	(2)	(3)	(4)	(5)	(6)
Nuangan	2	-	7	13	2
Motongkad	2	-	8	9	2
Tutuyan	3	-	27	22	1
Kotabunan	5	-	21	19	5
Modayag	2	-	24	14	2
Mooat	1	-	7	7	1
Modayag Barat	3	-	11	14	3
Bolaang Mongondow Timur	18	-	105	98	16

Lanjutan Tabel/*Continued Table* 4.2.2

Kecamatan Subdistrict	Tenaga Kesehatan Masyarakat Public Health worker	Tenaga Kesehatan Lingkungan Enviromental Health Worker	Tenaga Gizi Nutritionist	Tenaga Keterampilan Fisik Physical Therapists
(1)	(7)	(8)	(9)	(10)
Nuangan	1	1	2	1
Motongkad	1	-	2	-
Tutuyan	5	1	4	1
Kotabunan	6	1	4	1
Modayag	2	-	2	-
Mooat	1	-	2	1
Modayag Barat	5	-	1	-
Bolaang Mongondow Timur	21	3	17	4

Lanjutan Tabel/Continued Table 4.2.2

Kecamatan Subdistrict	Tenaga Ketenikisan Medis Medical Technicians	Tenaga Teknik Biomedika Biomedical Engineer	Tenaga Kesehatan Tradisional Traditional Health Worker
(1)	(11)	(12)	(13)
Nuangan	-	-	-
Motongkad	-	-	-
Tutuyan	-	-	-
Kotabunan	-	-	-
Modayag	-	-	-
Mooat	-	-	-
Modayag Barat	-	-	-
Bolaang Mongondow Timur	-	-	-

Catatan/Note: ¹ Tenaga medis terdiri atas dokter, dokter gigi, dokter spesialis, dan dokter gigi spesialis baik di dalam maupun di luar negeri yang diakui oleh Pemerintah RI sesuai dengan peraturan perundang-undangan (UU No. 29 Tahun 2004 tentang Praktik Kedokteran)/Medical worker includes doctor, dentist, medical specialist, and dentist specialist at home and abroad recognized by Indonesian government in accordance with the laws and regulations (Law No. 29 year 2004 about Medical Practice)

Sumber/Source: Dinas Kesehatan Kabupaten Bolaang Mongondow Timur / Health Service of Bolaang Mongondow Timur Regency

Tabel
Table 4.2.3

Jumlah Rumah Sakit Umum, Rumah Sakit Khusus, dan Puskesmas Menurut Kecamatan di Kabupaten Bolaang Mongondow Timur, 2021 dan 2022
Number of General Hospital, Specialized Hospital, and Public Health Center by Subdistrict in Bolaang Mongondow Timur Regency, 2021 and 2022

Kecamatan Subdistrict	Rumah Sakit Umum General Hospital		Rumah Sakit Khusus Specialized Hospital	
	2021	2022	2021	2022
(1)	(2)	(3)	(4)	(5)
Nuangan	-	-	-	-
Motongkad	-	-	-	-
Tutuyan	-	-	-	-
Kotabunan	-	-	-	-
Modayag	1	1	-	-
Mooat	-	-	-	-
Modayag Barat	-	-	-	-
Bolaang Mongondow Timur	1	1	-	-

Lanjutan Tabel/*Continued Table 4.2.3*

Kecamatan Subdistrict	Puskesmas ¹ Rawat Inap <i>Public Health Center¹ with Inpatient Care</i>		Puskesmas ¹ Non Rawat Inap <i>Public Health Center¹ without Inpatient Care</i>	
	2021	2022	2021	2022
(1)	(6)	(7)	(8)	(9)
Nuangan	1	1	-	-
Motongkad	-	-	1	1
Tutuyan	-	-	1	1
Kotabunan	1	1	1	1
Modayag	1	1	-	-
Mooat	-	-	1	1
Modayag Barat	-	-	1	1
Bolaang Mongondow Timur	3	3	5	5

Lanjutan Tabel/*Continued Table 4.2.3*

Kecamatan Subdistrict	Klinik Pratama Primary Clinic		Posyandu Intregrated Health Post	
	2021	2022	2021	2022
(1)	(10)	(11)	(12)	(13)
Nuangan	-	-	11	11
Motongkad	-	-	11	11
Tutuyan	-	-	10	10
Kotabunan	-	-	15	15
Modayag	-	-	14	14
Mooat	-	-	10	10
Modayag Barat	-	-	10	10
Bolaang Mongondow Timur	-	-	81	81

Catatan/Note: ¹ Puskesmas yang teregistrasi/Registered Public Health Center

Sumber/Source: Dinas Kesehatan Kabupaten Bolaang Mongondow Timur/Health Service of Bolaang Mongondow Timur Regency

Tabel 4.2.2 Banyaknya Akseptor Baru KB di Kabupaten Bolaang Mongondow Timur, 2017-2022
The Number of New Acceptors in Bolaang Mongondow Timur Regency, 2017-2022

Komoditas Comodity	2017	2018	2019	2020	2021	2022
(1)	(2)	(3)	(4)	(5)	(6)	(7)
Nuangan	394	230	33	188	2 355	1 255
Motongkad	-	-	95	322	2 204	996
Tutuyan	212	204	95	215	871	1 738
Kotabunan	557	829	590	499	1 043	2 379
Modayag	311	235	225	374	1 036	2 096
Mooat	-	-	135	215	2 145	1 262
Modayag Barat	194	93	65	291	1 666	1 701
Bolaang Mongondow Timur	1 668	1 591	1 238	2 104	11 320	11 427

Catatan/Note: ...

Sumber/Source: Dinas Pengendalian Penduduk dan Keluarga Berencana Kabupaten Bolaang Mongondow Timur

Tabel
Table 4.2.3**Banyaknya Petugas Kelarga Berencana di Kabupaten
Bolaang Mongondow Timur, 2017-2022**
**Number of Family Planning Officers in Bolaang Mongondow
Timur Regency, 2017-2022**

Komoditas Comodity	2017	2018	2019	2020	2021	2022
(1)	(2)	(3)	(4)	(5)	(6)	(7)
Nuangan	1	1	-	-	2	2
Motongkad	1	1	1	1	2	3
Tutuyan	1	-	-	-	2	3
Kotabunan	1	1	1	1	2	2
Modayag	1	1	1	1	2	3
Mooat	1	1	1	1	3	2
Modayag Barat	1	1	1	1	2	2
Bolaang Mongondow Timur	7	6	5	5	14	17

Catatan/Note: ...

Sumber/Source: Dinas Pengendalian Penduduk dan Keluarga Berencana Kabupaten Bolaang Mongondow Timur

Tabel
Table 4.2.4**Banyaknya Pencapaian Peserta KB Aktif, dan Cara Alat Kontrasepsi Dipakai di Kabupaten Bolaang Mongondow Timur, 2018-2022**
Achievements of Active Family Planning Participants, and How Contraceptives Are Used in East Bolaang Mongondow Regency, 2018-2022

Kecamatan Subdistrict	Pil					IUD				
	2018	2019	2020	2021	2022	2018	2019	2020	2021	2022
(1)	(2)	(3)	(4)	(5)	(6)	(7)	(8)	(9)	(10)	(11)
Nuangan	976	2 007	367	342	375	15	40	31	7	7
Motongkad	0	0	0	260	335	0	0	0	8	8
Tutuyan	598	492	621	543	481	45	54	75	74	60
Kotabunan	725	800	805	797	799	45	50	50	50	48
Modayag	408	884	1 313	7 058	662	30	93	81	36	41
Mooat	0	0	0	118	255	0	0	0	20	18
Modayag Barat	149	458	488	497	499	0	12	22	23	30
Bolaang Mongondow Timur	2 856	4 641	3 594	3 262	3406	135	249	259	218	212

Lanjutan Tabel/*Continued Table 4.2.4*

Kecamatan <i>Subdistrict</i>	Kondom					MOW				
	2018	2019	2020	2021	2022	2018	2019	2020	2021	2022
(1)	(2)	(3)	(4)	(5)	(6)	(7)	(8)	(9)	(10)	(11)
Nuangan	8	330	10	0	0	30	70	22	58	58
Motongkad	0	0	0	2	4	0	0	0	36	41
Tutuyan	11	3	2	5	4	43	101	91	1 456	147
Kotabunan	80	10	10	10	15	35	41	46	46	55
Modayag	64	73	111	13	17	42	146	142	118	124
Mooat	0	0	0	47	50	0	0	0	60	60
Modayag Barat	1	4	6	6	7	32	80	82	86	91
Bolaang Mongondow Timur	164	420	139	83	97	182	438	383	549	576

Lanjutan Tabel/Continued Table 4.2.4

Kecamatan Subdistrict	MOP					Implan				
	2018	2019	2020	2021	2022	2018	2019	2020	2021	2022
(1)	(2)	(3)	(4)	(5)	(6)	(7)	(8)	(9)	(10)	(11)
Nuangan	5	12	6	1	2	379	1 550	977	118	178
Motongkad	0	0	0	25	25	0	0	0	180	193
Tutuyan	18	11	11	17	17	420	479	515	540	442
Kotabunan	10	10	10	10	7	529	530	498	520	523
Modayag	16	10	10	16	18	545	609	712	332	293
Mooat	0	0	0	0	0	0	0	0	265	273
Modayag Barat	0	0	0	0	0	135	163	153	148	150
Bolaang Mongondow Timur	49	43	37	69	72	2 008	3 331	2 855	2 103	2 052

Lanjutan Tabel/*Continued Table* 4.2.4

Kecamatan <i>Subdistrict</i>	Injeksi					Jumlah/Total				
	2018	2019	2020	2021	2022	2018	2019	2020	2021	2022
(1)	(2)	(3)	(4)	(5)	(6)	(7)	(8)	(9)	(10)	(11)
Nuangan	1 225	3 190	1 030	517	635	2 638	7 199	2 443	1 043	1 255
Motongkad	0	0	0	360	390	0	0	0	871	996
Tutuyan	606	669	694	715	587	1 741	1 809	2 009	2 039	1 738
Kotabunan	829	916	900	922	929	2 253	2 357	2 319	2 355	2 379
Modayag	253	1 557	1 906	925	941	1 358	3 372	4 275	2 145	2 096
Mooat	0	0	0	526	606	0	0	0	1 036	1 262
Modayag Barat	167	774	922	906	924	484	1 491	1 673	1 666	1 701
Bolaang Mongondow Timur	3 080	7 106	5 452	4 871	5 012	8 474	16 228	12 719	11 155	11 427

Catatan/*Note*: ...Sumber/*Source*: Dinas Pengendalian Penduduk dan Keluarga Berencana Kabupaten Bolaang Mongondow Timur

Tabel
Table 4.2.5

Banyaknya Pencapaian Peserta Akseptor Baru menurut Cara Alat Kontrasepsi Dipakai di Kabupaten Bolaang Mongondow Timur, 2020-2022
Number of Achievements of New Acceptance Participants according to How Contraceptives Are Used in East Bolaang Mongondow Regency, 2020-2022

Bulan Month	Pil			IUD		
	2020	2021	2022	2020	2021	2022
(1)	(2)	(3)	(4)	(5)	(6)	(7)
Januari/January	16	14	1	0	0	1
Februari/February	8	13	0	0	0	0
Maret/March	11	6	0	0	0	0
April/April	13	12	0	0	0	0
Mei/May	14	24	4	0	0	0
Juni/June	21	4	4	0	0	0
Juli/July	18	22	0	0	0	0
Agustus/August	31	9	0	0	0	0
September/September	94	8	8	0	0	0
Oktober/October	13	2	2	0	0	2
November/November	0	6	0	0	0	0
Desember/December	0	0	1	0	0	0
Bolaang Mongondow Timur	239	120	20	0	0	3

Lanjutan Tabel/*Continued Table* 4.2.5

Bulan Month	Kondom			MOW		
	2020	2021	2022	2020	2021	2022
(1)	(2)	(3)	(4)	(5)	(6)	(7)
Januari/ <i>January</i>	2	0		0	0	
Februari/ <i>February</i>	1	0		0	1	
Maret/ <i>March</i>	0	4		0	0	
April/ <i>April</i>	3	2		0	0	
Mei/ <i>May</i>	5	3		0	0	
Juni/ <i>June</i>	2	0		0	0	1
Juli/ <i>July</i>	3	0		0	0	1
Agustus/ <i>August</i>	2	2		0	0	
September/ <i>September</i>	2	0		0	0	1
Oktober/ <i>October</i>	2	2	1	0	0	
November/ <i>November</i>	0	2		0	0	
Desember/ <i>December</i>	0	3		0	0	
Bolaang Mongondow Timur	22	18	1	0	1	3

Lanjutan Tabel/*Continued Table 4.2.5*

Bulan Month	MOP			Implan		
	2020	2021	2022	2020	2021	2022
(1)	(2)	(3)	(4)	(5)	(6)	(7)
Januari/January	0	0	2	0	11	
Februari/February	0	0		1	4	
Maret/March	0	0		11	23	1
April/April	0	0		9	11	1
Mei/May	0	0		6	6	
Juni/June	0	0		29	27	12
Juli/July	0	0		3	3	3
Agustus/August	2	2		4	10	
September/September	0	0		33	12	7
Oktober/October	0	0		18	20	
November/November	0	0		0	57	1
Desember/December	0	0		0	12	
Bolaang Mongondow Timur	2	2	2	114	196	25

Lanjutan Tabel/*Continued Table* 4.2.5

Bulan Month	Injeksi			Jumlah/Total		
	2020	2021	2022	2020	2021	2022
(1)	(2)	(3)	(4)	(5)	(6)	(7)
Januari/January	15	56	8	33	81	12
Februari/February	42	61	5	52	79	5
Maret/March	36	90	3	58	123	4
April/April	42	116	5	67	141	6
Mei/May	46	56	11	71	89	15
Juni/June	48	75	8	100	106	25
Juli/July	44	87	1	68	112	5
Agustus/August	37	41	3	76	62	3
September/September	116	38	10	245	60	26
Oktober/October	92	48	2	125	72	7
November/November	0	76	2	0	141	3
Desember/December	0	47	4	0	62	5
Bolaang Mongondow Timur	518	791	62	895	1 128	116

Catatan/Note: ...

Sumber/Source: Dinas Pengendalian Penduduk dan Keluarga Berencana Kabupaten Bolaang Mongondow Timur

Tabel 4.2.6 Banyaknya Klinik Keluarga Berencana di Kabupaten Bolaang Mongondow Timur, 2019 - 2022
Table *Number of Family Planning Clinics in Bolaang Mongondow Timur Regency, 2019 - 2022*

Kecamatan Subdistrict	Banyaknya Klinik KB / Tahun			
	2019	2020	2021	2022
(1)	(2)	(3)	(4)	(5)
Nuangan	1	1	1	1
Motongkad	1	1	1	1
Tutuyan	1	1	1	2
Kotabunan	2	2	2	2
Modayag	2	2	2	3
Mooat	1	1	1	1
Modayag Barat	1	1	1	1
Bolaang Mongondow Timur	9	9	9	11

Catatan/Note: ...

Sumber/Source: Dinas Pengendalian Penduduk dan Keluarga Berencana Kabupaten Bolaang Mongondow Timur

Tabel
Table 4.2.7

**Banyaknya Tenaga Medis Keluarga Berencana di
Kabupaten Bolaang Mongondow Timur, 2019 - 2022**
**Number of Family Planning Medical Personnel in East
Bolaang Mongondow Regency, 2019 - 2022**

Kecamatan Subdistrict	Banyaknya Tenaga Medis / Tahun			
	2019	2020	2021	2022
(1)	(2)	(3)	(4)	(5)
Nuangan	2	2	2	2
Motongkad	2	2	2	2
Tutuyan	2	2	2	2
Kotabunan	2	2	2	2
Modayag	5	5	5	5
Mooat	2	2	2	2
Modayag Barat	2	2	2	2
Bolaang Mongondow Timur	17	17	17	17

Catatan/Note: ...

Sumber/Source: Dinas Pengendalian Penduduk dan Keluarga Berencana Kabupaten Bolaang Mongondow Timur

Tabel 4.2.8 Banyaknya Pasangan Usia Subur di Kabupaten Bolaang Mongondow Timur, 2019 - 2022
Number of Fertile Aged Couples in East Bolaang Mongondow Regency, 2019 - 2022

Kecamatan Subdistrict	Banyaknya Pasangan Usia Subur / Tahun			
	2019	2020	2021	2022
(1)	(2)	(3)	(4)	(5)
Nuangan	6 068	3 078	1 330	2 721
Motongkad	0	0	1 309	3 025
Tutuyan	2 781	2 855	2 983	1 423
Kotabunan	2 704	2 663	2 686	1 744
Modayag	4 109	4 956	2 679	1 347
Mooat	0	0	1 115	2 781
Modayag Barat	2 092	2 121	2 081	2 106
Bolaang Mongondow Timur	17 754	15 673	14 183	15 147

Catatan/Note: ...

Sumber/Source: Dinas Pengendalian Penduduk dan Keluarga Berencana Kabupaten Bolaang Mongondow Timur

Tabel
Table 4.2.9

Banyaknya Pasangan Usia Subur yang Bukan Peserta Keluarga Berencana di Kabupaten Bolaang Mongondow Timur, 2019 - 2022
The Number of Fertile Couples Who Are Not Participants in Family Planning in East Bolaang Mongondow Regency, 2019 - 2022

Kecamatan Subdistrict	Banyaknya Pasangan Usia Subur bukan Peserta KB/ Tahun			
	2019	2020	2021	2022
(1)	(2)	(3)	(4)	(5)
Nuangan	547	635	285	342
Motongkad	-	-	438	848
Tutuyan	710	846	944	427
Kotabunan	368	344	331	489
Modayag	730	681	534	85
Mooat	-	-	79	526
Modayag Barat	464	448	415	305
Bolaang Mongondow Timur	2 819	2 954	3 026	3022

Catatan/Note: ...

Sumber/Source: Dinas Pengendalian Penduduk dan Keluarga Berencana Kabupaten Bolaang Mongondow Timur

4.3 AGAMA DAN SOSIAL LAINNYA RELIGION AND OTHER SOCIAL AFFAIRS

Tabel 4.3.1 Jumlah Penduduk Menurut Kecamatan dan Agama yang Dianut di Kabupaten Bolaang Mongondow Timur, 2022
Population by Subdistrict and Religion in Bolaang Mongondow Timur Regency, 2022

Kecamatan Subdistrict	Islam	Protestan Protestant	Katolik Catholic	Hindu	Budha Buddha	Lainnya Others
(1)	(2)	(3)	(4)	(5)	(6)	(7)
Nuangan	8645	1708	3	0	0	0
Motongkad	4726	3324	51	2	0	0
Tutuyan	10925	4617	72	4	0	0
Kotabunan	14231	2176	78	0	2	0
Modayag	14359	4377	151	6	0	0
Mooat	363	5563	1338	0	0	0
Modayag Barat	11032	1965	12	0	0	0
Bolaang Mongondow Timur	64281	23730	1705	12	2	0

Catatan/Note: ...

Sumber/Source: Dinas Kependudukan dan Catatan Sipil, Kabupaten Bolaang Mongondow Timur

Tabel
Table 4.3.2

**Jumlah Tempat Peribadatan Menurut Kecamatan di
Kabupaten Bolaang Mongondow Timur, 2022**
*Number of Places of Worship by Subdistrict in Bolaang
Mongondow Timur Regency, 2022*

Kecamatan Subdistrict	Masjid Mosque	Mushola Pray Room	Gereja Protestan Protestant Church	Gereja Katholik Catholic Church	Pura Temple	Vihara
(1)	(2)	(3)	(4)	(5)	(6)	(7)
Nuangan						
Motongkad						
Tutuyan						
Kotabunan						
Modayag						
Mooat						
Modayag Barat						
Bolaang Mongondow Timur						

Catatan/Note: ...

Sumber/Source: Kementerian Agama Cabang Kabupaten Bolaang Mongondow Timur / Ministry of Religion Bolaang Mongondow Timur Regency

Tabel 4.3.3 Jumlah Desa¹/Kelurahan yang Mengalami Bencana Alam² Menurut Kecamatan di Kabupaten Bolaang Mongondow Timur, 2019–2022
Number of Villages¹/Kelurahan that Had Natural Disaster² by Subdistrict in Bolaang Mongondow Timur Regency, 2019–2022

Kecamatan Subdistrict	Banjir/Flood			
	2019	2020	2021	2022
(1)	(2)	(3)	(4)	(5)
Nuangan	1	5	-	
Motongkad	1	1	1	
Tutuyan	1	-	-	
Kotabunan	2	-	-	
Modayag	-	-	-	
Mooat	-	-	-	
Modayag Barat	-	-	-	
Bolaang Mongondow Timur	5	6	1	

Lanjutan Tabel/*Continued Table* 4.3.3

Kecamatan <i>Subdistrict</i>	Gempa Bumi/ <i>Earthquake</i>			
	2019	2020	2021	2022
(1)	(5)	(6)	(7)	(8)
Nuangan	-	-	-	
Motongkad	-	-	-	
Tutuyan	-	-	1	
Kotabunan	1	-	-	
Modayag	-	-	-	
Mooat	-	-	-	
Modayag Barat	-	-	-	
Bolaang Mongondow Timur	1	-	1	

Lanjutan Tabel/*Continued Table 4.3.3*

Kecamatan Subdistrict	Tanah Longsor/ <i>Landslide</i>			
	2019	2020	2021	2022
(1)	(8)	(9)	(10)	(11)
Nuangan	1	1	-	
Motongkad	-	1	1	
Tutuyan	-	1	1	
Kotabunan	1	-	-	
Modayag	3	3	3	
Mooat	2	-	-	
Modayag Barat	-	-	-	
Bolaang Mongondow Timur	7	6	5	

Catatan/*Note*: ¹ Desa pada tabel ini termasuk Unit Permukiman Transmigrasi (UPT) yang masih dibina oleh kementerian terkait dan nagari di Provinsi Sumatera Barat/*Villages in this table are included in Transmigration Settlement Unit which is still fostered by the relevant ministries and the nagari in the Province of Sumatera Barat*

² Kejadian dalam setahun sebelum tahun pencacahan/*Occured during the last one year before the enumeration years*

Sumber/*Source*: BPS, Pendataan Potensi Desa (Podes)/*BPS-Statistics Indonesia, Village Potential Data Collecting*

Tabel
Table 4.3.4**Banyaknya Nikah Rujuk menurut Bulan di Kabupaten Bolaang Mongondow Timur, 2021**
Number of Referred Marriages in Bolaang Mongondow Timur Regency, 2021

Bulan Month	Lokasi Pernikahan	
	Dalam Kantor Inside Office	Luar Kantor Outside of Office
(1)	(2)	(3)
Januari/January	20	35
Februari/February	12	29
Maret/March	27	44
April/April	11	16
Mei/May	8	7
Juni/June	13	23
Juli/July	15	24
Agustus/August	11	21
September/September	12	26
Oktober/October	7	22
November/November	11	24
Desember/December	12	22
Jumlah / Total	159	293

Catatan/Note:

Sumber/Source: Kementerian Agama Republik Indonesia, Kantor Kementerian Agama Kabupaten Bolaang Mongondow Timur

Tabel
Table 4.3.5**Banyaknya Nikah Rujuk menurut Kecamatan di
Kabupaten Bolaang Mongondow Timur, 2021
Number of Referred Marriages in East Bolaang Mongondow
Regency, 2021**

Kecamatan Subdistrict	Lokasi Pernikahan		
	Dalam Kantor Inside Office	Luar Kantor Outside of Office	Jumlah Total
(1)	(2)	(3)	
Nuangan	19	29	48
Motongkad	12	14	26
Tutuyan	10	76	86
Kotabunan	49	57	106
Modayag	47	41	88
Mooat	0	1	1
Modayag Barat	22	75	97
Jumlah / Total	159	293	452

Catatan/Note:

Sumber/Source: Kementerian Agama Republik Indonesia, Kantor Kementerian Agama Kabupaten Bolaang Mongondow Timur

Tabel
Table 4.3.6

**Perkembangan Jumlah Jemaah Haji Reguler Yang
Diberangkatkan ke Tanah Suci menurut Jenis Kelamin,
2014 - 2021**
*Number of Moslem Pilgrims Departing for Mecca by Sex,
2014 - 2021*

Tahun Year	Laki-Laki	Perempuan	Jumlah
(1)	(2)	(3)	(4)
2014	12	15	27
2015	7	9	16
2016	5	4	9
2017	5	16	21
2018	7	6	13
2019	8	22	30
2020	-	-	-
2021	-	-	-

Catatan/Note:

Sumber/Source: Kementerian Agama Republik Indonesia, Kantor Kementerian Agama Kabupaten Bolaang Mongondow Timur

Tabel
Table 4.3.7

Banyaknya Armada Pemadam Kebakaran, Kejadian Kebakaran, Korban dan Perkiraan Kerugian Material di Kabupaten Bolaang Mongondow Timur, 2021
Number of Fire Fighting Fleets, Fire Incidents, Casualties and Estimated Material Losses in East Bolaang Mongondow Regency, 2021

Bulan Month	Banyaknya Armada Number of Fire Armada	Banyaknya Kejadian Number of Fire Case	Korban / Victim			Perkiraan Kerugian Expected Losses (000 Rp)
			Meninggal Death	Luka Berat Seriously Injured	Luka Ringan Slightlt Injured	
(1)			(2)	(3)		
Januari/January						
Februari/February						
Maret/March						
April/April						
Mei/May						
Juni/June	3	3				300 000 000
Juli/July	3	1				150 000 000
Agustus/August	3	1				40 000 000
September/September	3	1				20 000 000
Oktober/October						
November/November						
Desember/December						
2022	3	6	0	0	0	510 000 000
2021	3	3	-	-	-	11 000
2020	3	1	-	-	-	100 000
2019	1	2	-	-	-	150 000
2018	1	5	1	-	-	200 000

Sumber/Source: Satuan Polisi Pamong Praja Kabupaten Bolaang Mongondow Timur / Pamong Praja Police Unit of East Bolaang Mongondow Regency

Tabel 4.3.8 Jumlah Mobil Pemadam Kebakaran di Kabupaten Bolaang Mongondow Timur Tahun 2022
Number of Fire Trucks in East Bolaang Mongondow Regency, 2022

Jenis Mobil <i>Type of Fire Trucks</i>	Kapasitas (M ³) <i>Capacity</i>	Jumlah Unit <i>Numbers of Unit</i>
(1)	(2)	(3)
HINO	1	6
TOYOTA HILUX	3	6

Catatan/Note:

Sumber/Source: Satuan Polisi Pamong Praja Kabupaten Bolaang Mongondow Timur / Pamong Praja Police Unit of East Bolaang Mongondow Regency

Tabel 4.3.9 **Jumlah Petugas Pemadam Kebakaran di Kabupaten Bolaang Mongondow Timur, 2019-2021**
Table **Number of Fire Fighters in East Bolaang Mongondow Regency, 2019-2021**

Kecamatan Subdistrict	Tahun			
	2019	2020	2021	2022
(1)	(2)	(3)	(4)	(5)
Pegawai Negeri Sipil / Civil Servant	4	4	3	6
Honoror / Honorary	35	25	11	12
Jumlah / Total	39	29	14	18

Catatan/Note:

Sumber/Source: Satuan Polisi Pamong Praja Kabupaten Bolaang Mongondow Timur / Pamong Praja Police Unit of East Bolaang Mongondow Regency

Tabel
Table 4.3.10

**Daftar Nama Cabang Olahraga dan jumlah Atlit di
Kabupaten Bolaang Mongondow Timur, 2020-2021**
*List of Sports Branch Names and the number of Athletes in
Bolaang Mongondow Timur Regency, 2020-2021*

Cabang Olahraga <i>Sports</i>	Jumlah Atlit <i>Numbers of Athletes</i>	
	2020	2021
(1)	(2)	(3)
Tenis Meja	0	0
Pencak Silat	5	5
Tinju	3	3
Bulu tangkis	5	5
Wushu	2	2
Karate	10	10
Atletik	0	0
Sepak Bola	10	10
Bola Voli	11	11
Catur	1	1
Renang	0	0
Selam	0	0
Dansa	0	0
Futsal	0	0
Anggar	0	0
Jumlah/Total	47	47

Catatan/Note:

Sumber/Source: Dinas Kepemudaan dan Olahraga Kabupaten Bolaang Mongondow Timur

4.4 KEMISKINAN POVERTY

Tabel 4.4.1 Garis Kemiskinan, Jumlah, dan Persentase Penduduk Miskin di Kabupaten Bolaang Mongondow Timur, 2015–2022
Poverty Line, Number, and Percentage of Poor People in Bolaang Mongondow Timur Regency, 2015–2022

Tahun Year	Garis Kemiskinan (rupiah/kapita/bulan) Poverty Line (rupiah/capita/month)	Jumlah Penduduk Miskin (ribu) Number of Poor People (thousand)	Persentase Penduduk Miskin Percentage of Poor People
(1)	(2)	(3)	(4)
2013	237 317,00	4,60	6,92
2014	238 422,00	4,49	6,61
2015	261 715,00	4,73	6,90
2016	282 240,00	4,69	6,77
2018	293 187,00	4,37	6,20
2019	302 924,00	4,29	6,03
2020	323 989,00	4,41	6,10
2021	335 241,00	4,30	5,88
2021	353 872,00	4,47	6,1
2022	368578.00	4.32	5,85

Catatan/Note: ...

Sumber/Source: BPS, Survei Sosial Ekonomi Nasional Maret/BPS-Statistics Indonesia, March National Socioeconomic Survey

Tabel 4.4.2
Table

Indeks Kedalaman Kemiskinan dan Indeks Keparahan Kemiskinan di Kabupaten Bolaang Mongondow Timur, 2015–2022
Poverty Gap Index and Poverty Severity Index in Bolaang Mongondow Timur Regency, 2015–2022

Tahun Year	Indeks Kedalaman Kemiskinan Poverty Gap Index	Indeks Keparahan Kemiskinan Poverty Severity Index
(1)	(2)	(3)
2013	0,63	0,10
2014	0,70	0,10
2015	0,66	0,10
2016	1,01	0,27
2017	0,74	0,23
2018	0,85	0,25
2019	0,70	0,13
2020	0,94	0,20
2021	0,66	0,12
2022	0,65	0,10

Catatan/Note: ...

Sumber/Source: BPS, Survei Sosial Ekonomi Nasional Maret/BPS-Statistics Indonesia, March National Socioeconomic Survey

05

PERTANIAN, KEHUTANAN, PETERNAKAN, DAN PERIKANAN
AGRICULTURE, FORESTY, LIVESTOCK, AND FISHERY



PENJELASAN TEKNIS**TECHNICAL NOTES**

1. Lahan sawah adalah lahan pertanian yang berpetak-petak dan dibatasi oleh pematang (galangan), saluran untuk menahan/ menyalurkan air, yang biasanya ditanami padi sawah tanpa memandang dari mana diperoleh atau status lahan tersebut. Lahan yang dimaksud termasuk lahan yang terdaftar di Pajak Bumi Bangunan, luran Pembangunan Daerah, lahan bengkok, lahan serobotan, lahan rawa yang ditanami padi dan lahan bekas tanaman tahunan yang telah dijadikan sawah, baik yang ditanami padi, palawija atau tanaman semusim lainnya.
 2. Tegall/Kebun adalah lahan pertanian bukan sawah (lahan kering) yang ditanami tanaman semusim atau tahunan dan terpisah dengan halaman sekitar rumah serta penggunaannya tidak berpindah pindah.
 3. Ladang/Huma adalah lahan pertanian bukan sawah (lahan kering) yang biasanya ditanami tanaman semusim dan penggunaannya hanya semusim atau dua musim, kemudian akan ditinggalkan bila sudah tidak subur lagi (berpindah-pindah). Kemungkinan lahan ini beberapa tahun kemudian akan dikerjakan kembali jika sudah subur.
1. *Wetland is agricultural land that separated by small dykes to resist water, where the main crop is usually wetland paddy without considering where it is got from or the status of the land. It includes the land that is registered at land income tax office, regional development contribution, 'bengkok' land, illegal ownership, swamps for rice cultivation, and annual crop land mark that has been used as rice field, which are both planted with paddy, secondary crops or the other seasonal crops.*
 2. *Dry field/Garden is an dryland (unirrigated land) which is planted with seasonal or annual crops and separately from the yard around the house without shifting*
 3. *Unirrigated agricultural field / Shifting cultivation land is dryland (unirrigated land) that usually is cultivated for seasonal crops and utilized only for one or two seasons, then it will be left when it is not fertile (shifting). Maybe, this land will be used again in a few years if it has been fertile.*

- | | |
|---|---|
| <p>4. Lahan yang sementara tidak diusahakan adalah lahan yang biasanya diusahakan tetapi untuk sementara (lebih dari 1 (satu) tahun tetapi kurang dari atau sama dengan 2 (dua) tahun) tidak diusahakan, termasuk lahan sawah yang tidak diusahakan selama lebih dari 2 (dua) tahun.</p> | <p>4. <i>Temporarily unused land is land that is regularly used but temporarily (more than a year but less or equal than two years) is unused, it includes wetland that is not cultivated more than two years.</i></p> |
| <p>5. Data pokok tanaman pangan yang dikumpulkan adalah luas panen dan produktivitas (hasil per hektar). Produksi tanaman pangan merupakan hasil perkalian antara luas panen dengan produktivitas. Pengumpulan data luas panen dilakukan setiap bulan dengan pendekatan area kecamatan di seluruh wilayah Indonesia. Pengumpulan data produktivitas dilakukan melalui pengukuran langsung pada plot ubinan berukuran 2½ m x 2½ m. Pengumpulan data produktivitas dilakukan setiap subround (empat bulanan) pada waktu panen petani.</p> | <p>5. <i>The main food crops data collected consists of harvested area and productivity (yield per hectare). Food crops production is generated by harvested area multiplied by productivity. The harvested area data is collected every month using sub Subdistrict area approach in all sub Subdistrict in Indonesia. The productivity data collection is conducted by a direct measurement in 2½m x 2½m crop cutting plot. The productivity measurement is conducted in every subround (four monthly) at the time when farmers are harvesting their crops.</i></p> |
| <p>6. Data produksi padi dan palawija yang disajikan adalah dalam kualitas: gabah kering giling (padi), pipilan kering (jagung), biji kering (kedelai dan kacang tanah), dan umbi basah (ubi kayu dan ubi jalar).</p> | <p>6. <i>Production of paddy and secondary crops data are presented in the form of: dry unhusked rice (paddy), dry loose maize (maize), dry shells crops (soybeans and peanuts), and fresh roots (cassava and sweet potatoes).</i></p> |
| <p>7. Tanaman sayuran dan buah-buahan semusim
Tanaman sayuran semusim</p> | <p>7. <i>Seasonal vegetable and fruit plants
Seasonal vegetable plants are plants which are the sources of</i></p> |

adalah tanaman sumber vitamin, garam mineral dan lain-lain yang dikonsumsi dari bagian tanaman yang berupa daun, bunga, buah, dan umbinya, yang berumur kurang dari satu tahun. Tanaman buah-buahan semusim adalah tanaman sumber vitamin, garam mineral, dan lain-lain yang dikonsumsi dari bagian tanaman yang berupa buah, berumur kurang dari satu tahun, tidak berbentuk pohon/rumpun tetapi menjalar dan berbatang lunak.

vitamin, mineral salt, etc, consumed from the part of the plant in the form of leaf, flower, fruit, and root with the age of less than one year. Seasonal fruit plants are plants which are the sources of vitamin, mineral salt, etc, consumed from the part of the plant in the form of fruits. These plants are creeps with the age of less than one year.

8. Tanaman buah-buahan dan sayuran tahunan
Tanaman buah-buahan tahunan adalah tanaman sumber vitamin, garam mineral, dan lain-lain yang dikonsumsi dari bagian tanaman yang berupa buah dan merupakan tanaman tahunan. Tanaman sayuran tahunan adalah tanaman sumber vitamin, garam mineral, dan lain-lain yang dikonsumsi dari bagian tanaman yang berupa daun dan atau buah yang berumur lebih dari satu tahun.

8. *Annual fruit and vegetable plants*
Annual fruit plants are plants which are the sources of vitamin, contained mineral salt, etc, consumed from the part of plant in the form of fruit and more than one year of age. Annual vegetable plants are plants which are the sources of vitamin, contained mineral salt, etc, consumed from the part of the plant in the form of vegetable and more than one year of age.

9. Tanaman biofarmaka adalah tanaman yang bermanfaat untuk obat-obatan, kosmetik, dan kesehatan yang dikonsumsi atau digunakan dari bagian-bagian tanaman seperti daun, batang, buah, umbi (rimpang) ataupun akar.

9. *Medicinal plants are plants which are useful for medicine. It is consumed from part of the plant such as leaf, flower, fruit, tuber, and root.*

10. Tanaman hias adalah tanaman yang mempunyai nilai keindahan baik bentuk, warna daun, tajuk maupun bunganya, sering digunakan untuk penghias pekarangan dan lain sebagainya.
10. *Ornamental plants are plants which have a beauty value, either in shape, colour of leaf or crown of flower, and they are often used as a yard decorator.*
11. Luas panen tanaman hortikultura adalah luas tanaman sayuran, buah-buahan, biofarmaka, dan tanaman hias yang diambil hasilnya/dipanen pada periode pelaporan.
11. *Harvested area of horticulture is area which vegetable, fruit, medicinal and ornamental plant of crop harvested during the period of report.*
12. Luas panen untuk tanaman sayuran adalah luas tanaman yang dipanen sekaligus/habis/dibongkar dan luas tanaman yang dipanen berkali-kali (lebih dari satu kali)/belum habis. Tanaman yang dipanen sekaligus/habis/dibongkar adalah tanaman yang sehabis panen langsung dibongkar/dicabut, terdiri dari bawang merah, bawang putih, bawang daun, kentang, kol/kubis, kembang kol, petsai/sawi, wortel, lobak, dan kacang merah. Tanaman yang dipanen berkali-kali (lebih dari satu kali)/belum habis adalah tanaman yang pemanenannya lebih dari satu kali dan biasanya dibongkar apabila panen terakhir sudah tidak memadai lagi, terdiri dari: kacang panjang, cabe besar, cabe rawit, jamur, tomat, terung, buncis, ketimun, labu siam, kangkung, bayam, melon, semangka, dan blewah.
12. *Harvested area of vegetables is area of entirely plant harvested/demolished and plant harvested several times/undemolished. Entirely plants harvested/demolished are plants usually harvested once and demolished to be substituted by other plants, consisting of: shallots, garlic, leeks, potato, cabbage, cauli flower, mustard green, carrots, chinese radish, and red kidney beans. Plants harvested several times/undemolished are plants usually harvested more than once and demolished in the case that the last harvest was economically not profitable. They consist of: yard long beans, chili, small chili, mushroom, tomatoes, egg plant, french beans, cucumber, pumpkin/chajota, swamp cabbage, spinach, melon, watermelon, and blewah.*

13. Produksi hortikultura adalah hasil menurut bentuk produk dari setiap tanaman sayuran, buah-buahan, biofarmaka dan tanaman hias yang diambil berdasarkan luas yang dipanen/ tanaman yang menghasilkan pada bulan/triwulan laporan.
14. Data perkebunan besar dikumpulkan oleh BPS setiap bulan secara lengkap (sensus bulanan) dengan sistem surat pos. Khusus untuk tanaman kelapa, cengkeh, dan kapok, datanya diperoleh dari Direktorat Jenderal Perkebunan. Data perkebunan rakyat juga diperoleh dari Direktorat Jenderal Perkebunan.
15. Penghitungan luas tanaman perkebunan besar adalah pada keadaan akhir tahun dan tidak termasuk yang luasnya kurang dari 5 hektar.
16. Bentuk produksi perkebunan adalah; karet kering (karet), daun kering (teh dan tembakau), biji kering (kopi dan coklat), kulit kering (kayu manis dan kina), serat kering (rami), bunga kering (cengkeh), refined sugar (tebu dari perkebunan besar), gula mangkok (tebu dari perkebunan rakyat), ekivalen kopra (kopra), biji dan bunga (pala) serta minyak daun (sereh).
13. *Horticulture production is the standard production quantity form of vegetable, fruit, medicinal and ornamental plant based on harvested area/the number of production plants reported monthly/quarterly.*
14. *Data on estates are collected by the BPS every month on complete basis through a mailing system. Data on coconut, clove, and kapok, as well as on smallholder plantation, are acquired from the Directorate General of Estates.*
15. *Planted areas of estates refer to condition at the end of the year, and exclude areas less than 5 hectares.*
16. *Production of estates crops are follows: dry rubber (rubber); dry leaves (tea and tobacco); dry beans (coffee and cocoa); dry bark (cassia vera and cinchona); dry fibre (rosella); dry flowers/buds (cloves); refined sugar (sugar cane from estate); cup sugar (sugar cane from smallholders); copra (copra); seeds and buds (nutmeg); and leaf oil (citronella).*

- | | |
|---|---|
| <p>17. Persediaan akhir tahun produksi perkebunan besar bukan merupakan cadangan penyangga (buffer stock).</p> | <p>17. <i>The production availability of estates at the end of year is not the buffer stock.</i></p> |
| <p>18. Data Statistik Kehutanan sebagian besar merupakan data sekunder yang bersumber dari Kementerian Kehutanan.</p> | <p>18. <i>Most of forestry statistics are secondary data obtained from the Ministry of Forestry.</i></p> |
| <p>19. Kawasan hutan adalah wilayah tertentu yang berupa hutan, yang ditunjuk dan atau ditetapkan oleh pemerintah untuk dipertahankan keberadaannya sebagai hutan tetap. Hal ini untuk menjamin kepastian hukum mengenai status kawasan hutan, letak batas dan luas suatu wilayah tertentu yang sudah ditunjuk menjadi kawasan hutan tetap.</p> | <p>19. <i>Forest Area is a specific territory of forest ecosystem determined and or decided by the government as a permanent forest. Such decision is important to maintain the size of forest area and to ensure its legitimation and boundary demarcation of permanent forest.</i></p> |
| <p>20. Kawasan hutan Indonesia ditetapkan oleh Menteri Kehutanan dalam bentuk Surat Keputusan Menteri Kehutanan tentang Penunjukan Kawasan Hutan dan Perairan Provinsi. Penunjukan Kawasan Hutan ini disusun berdasarkan hasil pemaduserasian antara Rencana Tata Ruang Wilayah Provinsi (RTRWP) dengan Tata Guna Hutan Kesepakatan (TGHK).</p> | <p>20. <i>Indonesian forest area is determined by the Minister of Forestry in the format of Ministerial Decree on the Designation of Provincial Forest Area and Inland Water, Coastal and Marine Ecosystem. The designation of Forest Area is formulated based on integrated and harmonized of Provincial Spatial Planning (RTRWP) and Forest Land Use by Concensus (TGHK).</i></p> |
| <p>21. Penunjukan kawasan hutan mencakup pula kawasan perairan yang menjadi bagian dari Kawasan Suaka Alam (KSA) dan Kawasan Pelestarian Alam (KPA)</p> | <p>21. <i>The designation of forest area in some cases also cover inland water, coastal and marine ecosystem that may become part of Sanctuary Reserve Area (KSA) and</i></p> |

Nature Conservation Area (KPA).

22. Kawasan Suaka Alam (KSA) adalah kawasan dengan ciri khas tertentu, baik di darat maupun di perairan yang mempunyai fungsi pokok sebagai kawasan pengawetan keanekaragaman tumbuhan dan satwa serta ekosistemnya, yang juga berfungsi sebagai wilayah sistem penyangga kehidupan.
22. *A Sanctuary Reserve Area is a specific terrestrial or aquatic area having specific criteria for preserving biodiversity plant and animal as well as ecosystem, which also serve as life support system.*
23. Kawasan Pelestarian Alam (KPA) adalah kawasan dengan ciri khas tertentu, baik di darat maupun di perairan yang mempunyai fungsi pokok perlindungan sistem penyangga kehidupan, pengawetan keanekaragaman jenis tumbuhan dan satwa, serta pemanfaatan secara lestari sumber daya alam hayati dan ekosistemnya.
23. *A Nature Conservation area is a specific terrestrial or aquatic area whose main function is to serve life support system and preserve diversity of plant and animal species, as well as to provide a sustainable utilization of living resources and their ecosystems.*
24. Berdasarkan Undang-Undang No. 41 Tahun 1999 tentang Kehutanan, kawasan hutan dibagi ke dalam kelompok Hutan Konservasi, Hutan Lindung, dan Hutan Produksi.
24. *In accordance to the Act on Forestry No. 41/1999, forest area is categorized as Conservation Forest, Protection Forest and Production Forest.*
25. Hutan Konservasi adalah kawasan hutan dengan ciri khas tertentu, yang mempunyai fungsi pokok pengawetan keanekaragaman tumbuhan dan satwa serta ekosistemnya.
25. *Conservation Forest is a forest area having specific characteristic established for the purposes of conservation of animal and plant species as well as their ecosystem.]*
26. Hutan Lindung adalah kawasan hutan yang mempunyai fungsi
26. *Protection Forest is a forest area designated to serve life support*

pokok sebagai perlindungan sistem penyangga kehidupan untuk mengatur tata air, mencegah banjir, mengendalikan erosi, mencegah intrusi air laut, dan memelihara kesuburan tanah.

system, maintain hydrological system, prevent of flood, erosion control, seawater intrusion, and maintain soil fertility.

27. Hutan Produksi adalah kawasan hutan yang mempunyai fungsi pokok memproduksi hasil hutan. Hutan produksi terdiri dari Hutan Produksi Tetap (HP), Hutan Produksi Terbatas (HPT), dan Hutan Produksi yang dapat dikonversi.

27. *Production Forest is a forest area designated mainly to promote sustainable forest production. Production forest is classified as permanent production forest, limited production forest, and convertible production forest.*

28. Hutan Konservasi terdiri dari: Kawasan suaka alam berupa Cagar Alam (CA) dan Suaka Margasatwa (SM); kawasan pelestarian alam berupa Taman Nasional (TN), Taman Hutan Raya (THR), dan Taman Wisata Alam (TWA); Taman Buru (TB). Taman Buru adalah kawasan hutan yang ditetapkan sebagai tempat wisata berburu.

28. *Conservation Forest is divided into: Sanctuary Reserve area consists of Strict Nature Reserve and Wildlife Sanctuary. Nature conservation area consists of National Park (TN), Grand Forest Park (THR), and Nature Recreation Park (TWA); Game Hunting Park (TB) Game Hunting Park is forest area devoted for game hunting recreation.*

29. Penetapan lahan kritis mengacu pada lahan yang telah sangat rusak karena kehilangan penutupan vegetasinya, sehingga kehilangan atau berkurang fungsinya sebagai penahan air, pengendali erosi, siklus hara, pengatur iklim mikro, dan retensi karbon. Berdasarkan kondisi vegetasinya, kondisi lahan dapat diklasifikasikan sebagai: sangat kritis, kritis, agak kritis, potensial

29. *Critical land refers to a piece of land severely damaged due to lost of its vegetation cover so that its functions as water retention, erosion control, nutrient cycling, micro climate regulator and carbon retention are completely depleted. Based upon its vegetation condition, the land could be classified as: very critical, critical, slight critical, potential critical, and normal condition.*

kritis, dan kondisi normal.

30. Reboisasi atau rehabilitasi hutan bertujuan untuk menghidupkan kembali kawasan hutan yang kritis di wilayah daerah aliran sungai (DAS) yang dilaksanakan bersama masyarakat secara partisipatif.
30. *Reforestation or forest rehabilitation is intended to rehabilitate the critical land inside forest area or watershed to improve their ecological and hydrological functions. The activities were conducted with active participation of local communities who live nearby the target area.*
31. Pemanfaatan hasil hutan kayu adalah segala bentuk usaha yang memanfaatkan dan mengusahakan hasil hutan kayu dengan tidak merusak lingkungan dan tidak mengurangi fungsi pokok hutan. Kegiatan ini hanya dapat dilaksanakan pada areal hutan yang memiliki potensi untuk dilakukan kegiatan pemanfaatan hasil hutan kayu dan dapat dilaksanakan setelah diperoleh izin usaha.
31. *Commercial utilization of timber as forest product is activities to utilize timber without destructing the environment and undermining the main functions of the forest area. Those activities could only be executed in forest area with high commercial timber value with license.*
32. Izin Usaha Pemanfaatan Hasil Hutan Kayu (IUPHHK) pada hutan alam adalah izin untuk memanfaatkan hutan produksi yang kegiatannya terdiri dari pemanenan atau penebangan, penanaman, pemeliharaan, pengamanan, pengolahan, dan pemasaran hasil hutan kayu. IUPHHK dapat diberikan kepada perorangan, koperasi, badan usaha swasta, dan BUMN/BUMD.
32. *The license to commercially utilize timber in natural forest is license to utilize production forest for which the activities consist of harvesting or felling, planting, tending, protecting, processing, and marketing. The license could be granted to individuals, cooperatives, private companies, state-owned enterprises/local government-owned enterprises.*

33. Produksi hasil hutan utama yang dihasilkan dari hutan adalah kayu bulat. Produksi kayu bulat ini dihasilkan dari hutan alam melalui kegiatan perusahaan Hak Pengusahaan Hutan (HPH/IUPHHK), kegiatan ijin pemanfaatan kayu (IPK) dalam rangka pembukaan wilayah hutan, pembangunan Hutan Tanaman Industri (HTI), serta kegiatan hutan rakyat.
34. Kayu Gergajian merupakan kayu hasil konversi kayu bulat dengan menggunakan mesin gergaji, mempunyai bentuk yang teratur dengan sisi-sisi sejajar dan sudut-sudutnya siku dengan ketebalan tidak lebih dari 6 cm dan kadar air tidak lebih dari 18 persen. Kayu gergajian yang diolah langsung dari kayu bulat, wajib didukung dengan dokumen yang sah.
35. Kayu Lapis adalah panel kayu yang tersusun dari lapisan veneer dibagian luarnya, sedangkan dibagian intinya (core) bisa berupa veneer atau material lain, diikat dengan lem kemudian di-press (ditekan) sedemikian rupa sehingga menjadi panel yang kuat. Termasuk dalam artian ini adalah kayu lapis yang dilapisi lagi dengan material lain.
36. Data populasi ternak bersumber dari Direktorat Jenderal
33. *The main product of commercial forest operation is log. The log is harvested from various sources such as natural forest granted to concessionaires (IUPHHK/ HPH), land clearing activities (IPK), industrial forest plantation (HTI) and community forest.*
34. *Sawn Timber Constitutes a sawmill product derived from logs as raw material. The product is characterized with regular forms having parallel sides at right angle to each other, thickness not more than 6 cm and moisture content not to exceed 18 percent. Sawn timber produced directly from logs must be certified by a legal document.*
35. *Plywood is wood panel consisting of layers pressed together in between veneers; the core may be veneer or some other material, bound together with glue and pressed tightly together to make a strong panel. Included to this definition is plywood covered with other materials.*
36. *Data of domestic livestock population are obtain from the*

Peternakan dan Kesehatan Hewan Kementerian Pertanian, sedangkan jumlah pemotongan ternak merupakan hasil Survei Laporan Pemotongan Ternak. Pengumpulan data pemotongan ternak dilakukan secara lengkap setiap triwulan di seluruh Rumah Potong Hewan (RPH) dan Tempat Pemotongan Hewan (TPH) yang ada di Indonesia. Pada tahun 2013 jumlah Dokumen RPH/TPH hasil pencacahan yang diolah sebanyak 4.033.

Directorate General of Livestock and Animal Health Service, while data on the number of animals slaughtered are based on the quarterly survey conducted by BPS. This survey is a complete enumeration on all slaughterhouses and abattoirs in Indonesia. There are 4.033 covered in 2013.

37. Data statistik perikanan merupakan data sekunder yang bersumber dari Direktorat Jenderal Perikanan Tangkap dan Direktorat Jenderal Budidaya. Statistik perikanan dibedakan atas data Perikanan Tangkap dan Perikanan Budidaya. Perikanan Tangkap diklasifikasikan atas penangkapan ikan di laut dan penangkapan ikan di perairan umum. Perikanan Budidaya diklasifikasikan atas jenis budidaya yaitu budidaya laut, tambak, kolam, karamba, jaring apung, dan sawah.

37. *Fishery Statistics are secondary data obtained from the Directorate General of Capture Fisheries and Directorate General of Aquaculture. Fishery statistics are categorized into capture fisheries and aquaculture. Capture fisheries are further classified into marine capture fisheries and inland open water capture fisheries. Aquaculture are further classified into several types of culture: marine culture, brackish water pond, fresh water pond, cage, floating net, and fish breeding in paddy fields.*

38. Rumah Tangga Perikanan Tangkap adalah rumah tangga yang melakukan kegiatan penangkapan ikan/binatang air lainnya/tanaman air dengan tujuan sebagian/ seluruh hasilnya untuk dijual.

38. *A capture fishery household is a household conducting activities in catching fishes/ other aquatic animals/aquatic plants, for which the products are wholly or partly to be sold.*

39. Rumah Tangga Perikanan Budidaya adalah rumah tangga yang melakukan kegiatan budidaya ikan/binatang air lainnya/tanaman air dengan tujuan sebagian/seluruh hasilnya untuk dijual.
39. *An aquaculture fishery household is a household conducting activities in culturing fishes/other aquatic animals/aquatic plants, for which the products are wholly or partly to be sold. Different types of parameters.*

<https://boltimkab.bps.go.id>

ULASAN**PERTANIAN**

Kabupaten Bolaang Mongondow Timur memiliki berbagai macam perkebunan yang ditanam di tanah pesisir dan pegunungan. Untuk luas areal tanaman perkebunan yang paling luas di Kabupaten Bolaang Mongondow Timur ini adalah perkebunan kelapa dengan total luas sebesar 9563,81 hektar. Selanjutnya perkebunan kedua terbesar di Kabupaten Bolaang Mongondow Timur adalah perkebunan kopi dengan luas total luas sebesar 2391,42 hektar. Dan perkebunan dengan luas paling kecil adalah perkebunan coklat/kakao dengan luas sebesar 2254,98 hektar.

PERIKANAN

kalau dilihat dari segi perikanan, Kabupaten Bolaang Mongondow Timur memiliki berbagai jenis komoditas perikanan yang ditangkap/diproduksi mulai dari perikanan laut sampai dengan perikanan darat. Untuk penangkapan/produksi ikan laut yang paling banyak dihasilkan oleh Kabupaten Bolaang Mongondow Timur adalah komoditas ikan tuna sebanyak 2.173,28 ton dan produksi ikan laut paling sedikit adalah komoditas roa sebanyak 99,96 ton. Kemudian untuk perikanan darat, komoditas ikan yang paling banyak ditangkap/diproduksi adalah komoditas ikan mujair sebanyak 388,90 ton dan yang paling sedikit adalah komoditas ikan sidat sebanyak 29,67 ton.

DESCRIPTION**AGRICULTURE**

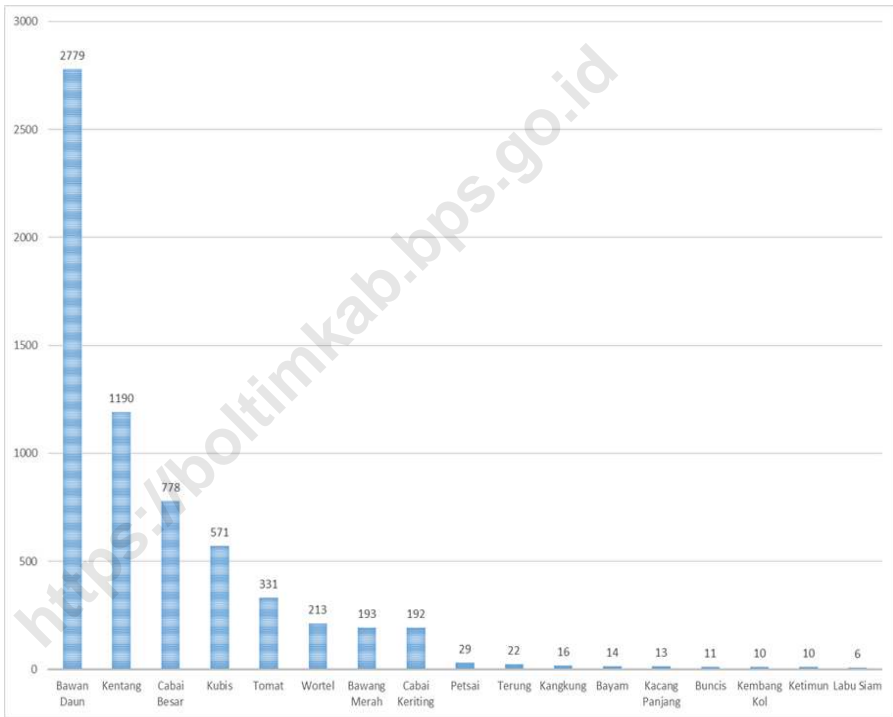
East Bolaang Mongondow Regency has various types of plantations planted on coastal and mountainous lands. The largest plantation area in East Bolaang Mongondow Regency is a coconut plantation with a total area of 9563.81 hectares. Furthermore, the second largest plantation in East Bolaang Mongondow Regency is a coffee plantation with a total area of 2391.42 hectares. And the plantation with the smallest area is the cocoa/cocoa plantation with an area of 2254.98 hectares.

FISHERY

when viewed from a fisheries perspective, East Bolaang Mongondow Regency has various types of fishery commodities caught/produced ranging from marine fisheries to inland fisheries. East Bolaang Mongondow Regency produced the most marine fish catch/production, namely tuna, with 2,173.28 tons and the least marine fish production was roa, with 99.96 tons. Then for inland fisheries, the most caught/produced fish commodity was mujair fish with 388.90 tons and the least was eel commodity with 29.67 tons.ss

Gambar 5.1
Figures

Luas Panen Tanaman Sayuran di Kabupaten Bolaang Mongondow Timur (ha), 2022
Harvested Area of Vegetables in Bolaang Mongondow Timur Regency (ha), 2022



Sumber/Source :

5.1 HORTIKULTURA

HORTICULTURE

Tabel 5.1.1 **Luas Panen Tanaman Sayuran Menurut Kecamatan dan Jenis Tanaman di Kabupaten Bolaang Mongondow Timur (ha), 2021 dan 2022***
Table 5.1.1 **Harvested Area of Vegetables by Subdistrict and Kind of Plant in Bolaang Mongondow Timur Regency (ha), 2021 and 2022***

Kecamatan Subdistrict	Bawang Merah Shallot		Cabai Besar/TW/Teropong Chili/Big Chili	
	2021	2022*	2021	2022*
(1)	(2)	(3)	(4)	(5)
Nuangan	-	-	-	-
Motongkad	14	27	16	-
Tutuyan	32	21	-	-
Kotabunan	27	21	2	-
Modayag	61	25	58	-
Mooat	74	76	47	-
Modayag Barat	24	23	60	-
Bolaang Mongondow Timur	232	193	183	-

Lanjutan Tabel/*Continued Table 5.1.1*

Kecamatan Subdistrict	Cabai Keriting Curly Chili		Cabai Rawit Chili/Cayenne Pepper	
	2021	2022 ^x	2021	2022 ^x
(1)	(6)	(7)	(8)	(9)
Nuangan	-	-	79	137
Motongkad	-	3	62	80
Tutuyan	-	-	84	209
Kotabunan	9	-	49	60
Modayag	117	71	54	110
Mooat	49	40	55	93
Modayag Barat	78	78	47	89
Bolaang Mongondow Timur	253	192	430	778

Lanjutan Tabel/*Continued Table* 5.1.1

Kecamatan <i>Subdistrict</i>	Kentang/ <i>Potato</i>		Kubis / <i>Cabbage</i>		Bayam/ <i>Spinach</i>	
	2021	2022 ^x	2021	2022 ^x	2021	2022 ^x
(1)	(10)	(11)	(12)	(13)	(14)	(15)
Nuangan	-	-	-	-	-	-
Motongkad	14	25	5	29	6	-
Tutuyan	-	-	-	-	-	5
Kotabunan	-	-	-	-	-	-
Modayag	43	38	56	58	11	3
Mooat	867	1 128	135	484	-	-
Modayag Barat	-	-	-	-	12	6
Bolaang Mongondow Timur	924	1 190	196	571	29	14

Lanjutan Tabel/Continued Table 5.1.1

Kecamatan Subdistrict	Bawang daun/ Saclion		Tomat/Tomato		Bawang Putih/Garlic	
	2021	2022 ^x	2021	2022 ^x	2021	2022 ^x
(1)	(16)	(17)	(18)	(19)	(20)	(21)
Nuangan	-	-	-	-	-	-
Motongkad	35	48	17	3	-	-
Tutuyan	-	9	3	4	-	-
Kotabunan	5	11	2	4	-	-
Modayag	220	76	61	126	-	-
Mooat	1 556	2 616	87	97	2	-
Modayag Barat	14	19	50	97	-	-
Bolaang Mongondow Timur	1 830	2 779	220	331	2	-

Catatan/Note: ...

Sumber/Source: BPS, Statistik Pertanian Hortikultura SPH-SBS/BPS-Statistics Indonesia, Agricultural Statistic for Horticulture SPH-SBS

Tabel
Table 5.1.2

Produksi Tanaman Sayuran Menurut Kecamatan dan Jenis Tanaman di Kabupaten Bolaang Mongondow Timur (kuintal), 2021 dan 2022^x
Production of Vegetables by Subdistrict and Kind of Plant in Bolaang Mongondow Timur Regency (quintal), 2021 and 2022^x

Kecamatan Subdistrict	Bawang Merah Shallot		Cabai Besar/TW/Teropong Chili/Big Chili	
	2021	2022 ^x	2021	2022 ^x
(1)	(2)	(3)	(4)	(5)
Nuangan	-	-	-	-
Motongkad	784	1 513	580	-
Tutuyan	1 736	1 177	-	-
Kotabunan	1 512	1 177	74	-
Modayag	3 376	1 376	1 989	-
Mooat	4 935	5 210	1 718	-
Modayag Barat	1 345	1 289	2 273	-
Bolaang Mongondow Timur	13 688	11 740	6 634	-

Lanjutan Tabel/*Continued Table* 5.1.2

Kecamatan Subdistrict	Cabai Keriting <i>Curly Chili</i>		Cabai Rawit <i>Chili/Cayenne Pepper</i>	
	2021	2022 ^x	2021	2022 ^x
(1)	(6)	(7)	(8)	(9)
Nuangan	-	-	2 491	4 316
Motongkad	-	110	1 736	2 520
Tutuyan	-	-	2 732	6 801
Kotabunan	331	-	1 537	1 764
Modayag	4 272	2 599	1 687	3 444
Mooat	1 772	1 460	1 688	2 818
Modayag Barat	2 995	2 995	1 396	2 780
Bolaang Mongondow Timur	9 370	7 164	13 267	24 443

Lanjutan Tabel/*Continued Table* 5.1.2

Kecamatan Subdistrict	Kentang/ <i>Potato</i>		Kubis / <i>Cabbage</i>		Bayam/ <i>Spinach</i>	
	2021	2022 ^x	2021	2022 ^x	2021	2022 ^x
(1)	(10)	(11)	(12)	(13)	(14)	(15)
Nuangan	-	-	-	-	-	-
Motongkad	1 960	3 430	591	3 431	210	-
Tutuyan	-	-	-	-	-	184
Kotabunan	-	-	-	-	-	-
Modayag	6 020	5 250	6 626	6 862	407	87
Mooat	121 380	157 920	15 977	57 257	-	-
Modayag Barat	-	-	-	-	420	208
Bolaang Mongondow Timur	129 360	166 600	23 194	67 550	1 037	478

Lanjutan Tabel/Continued Table 5.1.2

Kecamatan Subdistrict	Bawang daun/ Saflion		Tomat/Tomato		Bawang Putih/Garlic	
	2021	2022 ^x	2021	2022 ^x	2021	2022 ^x
(1)	(16)	(17)	(18)	(19)	(20)	(21)
Nuangan	-	-	-	-	-	-
Motongkad	1 860	2 928	1 616	302	-	-
Tutuyan	-	531	300	412	-	-
Kotabunan	305	671	201	402	-	-
Modayag	13 420	4 636	6 128	12 663	-	-
Mooat	94 956	159 577	8 744	9 749	16	-
Modayag Barat	854	1 159	5 024	9 698	-	-
Bolaang Mongondow Timur	111 395	169 502	22 013	33 225	16	-

Catatan/Note: ...

Sumber/Source: BPS, Statistik Pertanian Hortikultura SPH-SBS/BPS-Statistics Indonesia, Agricultural Statistic for Horticulture SPH-SBS

Tabel
Table 5.1.3

**Luas Panen Tanaman Sayuran dan Buah-buahan
Semusim Menurut Jenis Tanaman di Kabupaten Bolaang
Mongondow Timur (ha), 2019–2022**
*Harvested Area of Seasonal Vegetables and Fruits by Kind of
Plant in Bolaang Mongondow Timur Regency (ha), 2019–
2022*

Jenis Tanaman/Kind of Plants	2019	2020	2021	2022*
(1)	(2)	(3)	(4)	(5)
Sayuran/Vegetables:				
Bawang Daun/ <i>Scallion</i>	3 376	1 830	1 830	2 779
Bawang Merah/ <i>Shallots</i>	299	232	232	193
Bawang Putih/ <i>Garlic</i>	-	2	2	-
Bayam/ <i>Spinach</i>	29	29	29	14
Buncis/ <i>String Bean</i>	22	25	25	11
Cabai Besar/TW/Teropong/ <i>Chili/Big Chili</i>	-	183	183	778
Cabai Keriting/ <i>Curly Chili</i>	-	-	-	192
Cabai Rawit/ <i>Chili/Cayenne Pepper</i>	463	430	430	-
Jamur Tiram/ <i>Mushrooms</i>	-	-	-	-
Jamur Merang/ <i>Mushrooms</i>	-	-	-	-
Jamur Lainnya/ <i>Mushrooms</i>	-	-	-	-
Kacang Merah/ <i>Red Beans</i>	-	33	33	-
Kacang Panjang/ <i>Long Beans</i>	44	36	36	13
Kangkung/ <i>Water Spinach</i>	43	37	37	16
Kembang Kol/ <i>Cauliflower</i>	11	-	-	10
Kentang/ <i>Potato</i>	3 131	924	924	1 190

Lanjutan Tabel/*Continued Table* 5.1.3

Jenis Tanaman/ <i>Kind of Plants</i>	2019	2020	2021	2022*
(1)	(2)	(3)	(4)	(5)
Ketimun/ <i>Cucumber</i>	66	30	30	10
Kubis/ <i>Cabbage</i>	432	196	196	571
Labu Siam/ <i>Chayote</i>	85	60	60	6
Lobak/ <i>Radish</i>	-	-	-	-
Petsai/ <i>Chinese Cabbage/Mustard Green</i>	315	73	73	29
Terung/ <i>Eggplant</i>	41	43	43	22
Tomat/ <i>Tomato</i>	762	220	220	331
Wortel/ <i>Carrot</i>	782	295	295	213
Buah–buahan/<i>Fruits:</i>				
Blewah/ <i>Blewah</i>	-	-	-	-
Melon/ <i>Melon</i>	-	-	-	-
Semangka/ <i>Watermelon</i>	-	-	-	-

Catatan/*Note:* ...

Sumber/*Source:* BPS, Statistik Pertanian Hortikultura SPH-SBS/*BPS-Statistics Indonesia, Agricultural Statistic for Horticulture SPH-SBS*

Tabel
Table 5.1.4**Produksi Tanaman Sayuran dan Buah-buahan Semusim Menurut Jenis Tanaman di Kabupaten Bolaang Mongondow Timur (kuintal), 2019–2022**
Production of Seasonal Vegetables and Fruits by Kind of Plant in Bolaang Mongondow Timur Regency (quintal), 2019–2022

Jenis Tanaman/Kind of Plants	2019	2020	2021	2022 ^a
(1)	(2)	(3)	(4)	(5)
Sayuran/Vegetables:				
Bawang Daun/ <i>Scallion</i>	206 058	111 395	111 395	169 502
Bawang Merah/ <i>Shallots</i>	17 144	13 688	13 688	11 740
Bawang Putih/ <i>Garlic</i>	-	16	16	-
Bayam/ <i>Spinach</i>	993	1 037	1 037	478
Buncis/ <i>String Bean</i>	761	650	650	295
Cabai Besar/TW/Teropong/ <i>Chili/Big Chili</i>	-	6 634	6 634	-
Cabai Keriting/ <i>Curly Chili</i>	-	-	-	7 164
Cabai Rawit/ <i>Chili/Cayenne Pepper</i>	14 414	13 267	13 267	24 443
Jamur Tiram ¹ / <i>Mushrooms</i> ¹	-	-	-	-
Jamur Merang ¹ / <i>Mushrooms</i> ¹	-	-	-	-
Jamur Lainnya ¹ / <i>Mushrooms</i> ¹	-	-	-	-
Kacang Merah/ <i>Red Beans</i>	-	33	33	-
Kacang Panjang/ <i>Long Beans</i>	1 686	1 494	1 494	510
Kangkung/ <i>Water Spinach</i>	2 450	2 053	2 053	830
Kembang Kol/ <i>Cauliflower</i>	309	-	-	282
Kentang/ <i>Potato</i>	438 340	129 360	129 360	166 600

Lanjutan Tabel/Continued Table 5.1.3

Jenis Tanaman/Kind of Plants	2019	2020	2021	2022*
(1)	(2)	(3)	(4)	(5)
Ketimun/Cucumber	4 498	2 174	2 174	619
Kubis/Cabbage	41 054	23 194	23 194	67 550
Labu Siam/Chayote	10 232	1 455	1 455	686
Lobak/Radish	-	-	-	-
Petsai/Chinese Cabbage/Mustard Green	21 910	5 079	5 079	2 006
Terung/Eggplant	1 388	22 013	22 013	748
Tomat/Tomato	72 069	29 231	29 231	33 225
Wortel/Carrot	77 586	295	295	19 821
Buah–buahan/Fruits:				
Blewah/Blewah	-	-	-	-
Melon/Melon	-	-	-	-
Semangka/Watermelon	-	-	-	-

Catatan/Note: ...

Sumber/Source: BPS, Statistik Pertanian Hortikultura SPH-SBS/BPS-Statistics Indonesia, Agricultural Statistic for Horticulture SPH-SBS

Tabel
Table 5.1.5

Luas Panen Tanaman Biofarmaka Menurut Kecamatan dan Jenis Tanaman di Kabupaten Bolaang Mongondow Timur (m²), 2021 dan 2022
Harvested Area of Medicinal Plants by Subdistrict and Kind of Plant in Bolaang Mongondow Timur Regency (m²), 2021 and 2022

Kecamatan Subdistrict	Jahe Ginger		Laos/Lengkuas Galanga		Kencur East Indian Galangal	
	2021	2022 ^x	2021	2022 ^x	2021	2022 ^x
(1)	(2)	(3)	(4)	(5)	(6)	(7)
Nuangan	-	-	-	-	-	-
Motongkad	220	70 000	22	-	4	-
Tutuyan	69	17 500	51	8	-	-
Kotabunan	12	10 000	1	-	-	-
Modayag	12	25 100	3	200	3	-
Mooat	29 080	140 000	3	-	-	-
Modayag Barat	23	21 000	7	300	4	-
Bolaang Mongondow Timur	29 416	283 600	87	508	11	-

Lanjutan Tabel/*Continued Table 5.1.5*

Kecamatan Subdistrict	Kunyit Turmeric		Temulawak Java Turmeric		Keji Beling Verbenaceae	
	2021	2022 ^x	2021	2022 ^x	2021	2022 ^x
(1)	(8)	(9)	(10)	(11)	(12)	(13)
Nuangan	-	-	-	-	-	-
Motongkad	39	-	9	-	-	-
Tutuyan	39	16	21	-	-	-
Kotabunan	22	-	-	-	-	-
Modayag	5	500	2	400	-	-
Mooat	2	-	-	-	-	-
Modayag Barat	12	700	1	-	-	-
Bolaang Mongondow Timur	119	1 216	33	400	-	-

Catatan/Note: ...

Sumber/Source: BPS, Statistik Pertanian Hortikultura SPH-TBF/BPS-Statistics Indonesia, *Agricultural Statistic for Horticulture SPH-TBF*

Tabel
Table 5.1.6**Produksi Tanaman Biofarmaka Menurut Kecamatan dan Jenis Tanaman di Kabupaten Bolaang Mongondow Timur (kg), 2021 dan 2022*****Production of Medicinal Plants by Subdistrict and Kind of Plant in Bolaang Mongondow Timur Regency (kg), 2021 and 2022***

Kecamatan Subdistrict	Jahe Ginger		Laos/Lengkuas Galanga		Kencur East Indian Galangal	
	2021	2022 ^x	2021	2022 ^x	2021	2022 ^x
(1)	(2)	(3)	(4)	(5)	(6)	(7)
Nuangan	-	-	-	-	-	-
Motongkad	880	280 000	132	-	8	-
Tutuyan	276	70 000	306	48	-	-
Kotabunan	48	40 000	6	-	-	-
Modayag	48	100 400	18	1 200	6	-
Mooat	114 320	560 000	18	-	-	-
Modayag Barat	92	84 000	42	1 800	8	-
Bolaang Mongondow Timur	115 664	1 134 400	522	3 048	22	-

Lanjutan Tabel/*Continued Table 5.1.6*

Kecamatan Subdistrict	Kunyit Turmeric		Temulawak Java Turmeric		Keji Beling Verbenaceae	
	2021	2022 ^x	2021	2022 ^x	2021	2022 ^x
(1)	(8)	(9)	(10)	(11)	(12)	(13)
Nuangan	-	-	-	-	-	-
Motongkad	156	-	18	-	-	-
Tutuyan	156	63	42	-	-	-
Kotabunan	88	-	-	-	-	-
Modayag	20	2 000	5	800	-	-
Mooat	8	-	-	-	-	-
Modayag Barat	48	2 800	2	-	-	-
Bolaang Mongondow Timur	476	4 863	67	800	-	-

Catatan/Note: ...

Sumber/Source: BPS, Statistik Pertanian Hortikultura SPH-TBF/BPS-Statistics Indonesia, Agricultural Statistic for Horticulture SPH-TBF

Tabel
Table 5.1.7**Luas Panen Tanaman Biofarmaka Menurut Jenis Tanaman di Kabupaten Bolaang Mongondow Timur (m²), 2019–2022****Harvested Area of Medicinal Plants by Kind of Plant in Bolaang Mongondow Timur Regency (m²), 2019–2022**

Jenis Tanaman Kind of Plants	2019	2020	2021	2022 ^x
(1)	(2)	(3)	(4)	(5)
Jeruk Nipis ¹	-	-	-	-
Mahkota Dewa ¹ / <i>Phaleria Macrocarpa</i> ¹	-	-	-	-
Serai	-	-	-	-
Jahe/ <i>Ginger</i>	157	29 416	29 416	283 600
Kapulaga/ <i>Java Cardamon</i>	-	-	-	-
Kencur/ <i>East Indian Galangal</i>	19	11	11	-
Kunyit/ <i>Turmeric</i>	108	119	119	1 216
Laos/Lengkuas/ <i>Galanga</i>	52	87	87	508
Lempuyang/ <i>Zingiber Aromaticum</i>	-	-	-	-
Lidah Buaya/ <i>Aloevera</i>	4	-	-	-
Mengkudu ¹ / <i>Indian Mulberry</i> ¹	-	-	-	-
Temuireng/ <i>Black Turmeric</i>	-	-	-	-
Temukunci/ <i>Chinese Keys</i>	-	-	-	-
Temulawak/ <i>Java Turmeric</i>	9	33	33	400
Sambiloto/ <i>King of Bitter</i>	3	-	-	-

Catatan/Note: ¹ Satuan luas panen dalam pohon/*The unit of harvested area are tree*

Sumber/Source: BPS, Statistik Pertanian Hortikultura SPH-TBF/BPS-Statistics Indonesia, *Agricultural Statistic for Horticulture SPH-TBF*

Tabel 5.1.8 **Produksi Tanaman Biofarmaka Menurut Jenis Tanaman di Kabupaten Bolaang Mongondow Timur (kg), 2019–2022**
Table 5.1.8 **Production of Medicinal Plants by Kind of Plant in Bolaang Mongondow Timur Regency (kg), 2019–2022**

Jenis Tanaman Kind of Plants	2019	2020	2021	2022 ^x
(1)	(2)	(3)	(4)	(5)
Jeruk Nipis	-	-	-	-
Mahkota Dewa/ <i>Phaleria Macrocarpa</i>	-	-	-	-
Serai	-	-	-	-
Jahe/ <i>Ginger</i>	628	115 664	115 664	1 134 400
Kapulaga/ <i>Java Cardamon</i>	-	-	-	-
Kencur/ <i>East Indian Galangal</i>	38	22	22	-
Kunyit/ <i>Turmeric</i>	424	476	476	4 863
Laos/ <i>Lengkuas/Galanga</i>	312	522	522	3 048
Lempuyang/ <i>Zingiber Aromaticum</i>	-	-	-	-
Lidah Buaya/ <i>Aloevera</i>	12	-	-	-
Mengkudu/ <i>Indian Mulberry</i>	-	-	-	-
Temuireng/ <i>Black Turmeric</i>	-	-	-	-
Temukunci/ <i>Chinese Keys</i>	-	-	-	-
Temulawak/ <i>Java Turmeric</i>	18	67	67	800
Sambiloto/ <i>King of Bitter</i>	-	-	-	-

Catatan/Note: ...

Sumber/Source: BPS, Statistik Pertanian Hortikultura SPH-TBF/BPS-Statistics Indonesia, Agricultural Statistic for Horticulture SPH-TBF

Tabel
Table 5.1.9

Luas Panen Tanaman Hias Menurut Kecamatan dan Jenis Tanaman di Kabupaten Bolaang Mongondow Timur (m²), 2021 dan 2022^x
Harvested Area of Ornamental Plants by Subdistrict and Kind of Plant in Bolaang Mongondow Timur Regency (m²), 2021 and 2022^x

Kecamatan Subdistrict	Angrek Pot/ <i>Orchid</i>		Anggrek Potong/ <i>Orchid</i>	
	2021	2022 ^x	2021	2022 ^x
(1)	(2)	(3)	(4)	(5)
Nuangan	-	-	-	-
Motongkad	-	-	-	-
Tutuyan	-	-	-	-
Kotabunan	-	-	-	-
Modayag	-	-	-	-
Mooat	-	-	-	-
Modayag Barat	-	-	-	-
Bolaang Mongondow Timur	-	-	-	-

Lanjutan Tabel/*Continued Table* 5.1.9

Kecamatan <i>Subdistrict</i>	Krisan/ <i>Chrysantemum</i>		Mawar/ <i>Rose</i>	
	2021	2022 ^x	2021	2022 ^x
(1)	(6)	(7)	(8)	(9)
Nuangan	-	-	-	-
Motongkad	-	-	-	-
Tutuyan	-	-	-	-
Kotabunan	-	-	-	-
Modayag	-	-	-	-
Mooat	-	-	-	-
Modayag Barat	-	-	-	-
Bolaang Mongondow Timur	-	-	-	-

Lanjutan Tabel/*Continued Table 5.1.9*

Kecamatan Subdistrict	Sedap Malam/ <i>Tuberose</i>		Anthurium Bunga <i>Flamingo Lily Flower</i>	
	2021	2022 ^x	2021	2022 ^x
(1)	(10)	(11)	(12)	(13)
Nuangan	-	-	-	-
Motongkad	-	-	-	-
Tutuyan	-	-	-	-
Kotabunan	-	-	-	-
Modayag	-	-	-	-
Mooat	-	-	-	-
Modayag Barat	-	-	-	-
Bolaang Mongondow Timur	-	-	-	-

Catatan/*Note*: ...

Sumber/*Source*: BPS, Statistik Pertanian Hortikultura SPH-TH/*BPS-Statistics Indonesia, Agricultural Statistik for Horticulture SPH-TH*

Tabel
Table 5.1.10

Produksi Tanaman Hias Menurut Kecamatan dan Jenis Tanaman di Kabupaten Bolaang Mongondow Timur (tangkai), 2021 dan 2022^x
Production of Ornamental Plants by Subdistrict and Kind of Plant in Bolaang Mongondow Timur Regency (stalks), 2021 and 2022^x

Kecamatan Subdistrict	Angrek Pot/Orchid		Anggrek Potong/Orchid	
	2021	2022 ^x	2021	2022 ^x
(1)	(2)	(3)	(4)	(5)
Nuangan	-	-	-	-
Motongkad	-	-	-	-
Tutuyan	-	-	-	-
Kotabunan	-	-	-	-
Modayag	-	-	-	-
Mooat	-	-	-	-
Modayag Barat	-	-	-	-
Bolaang Mongondow Timur	-	-	-	-

Lanjutan Tabel/*Continued Table* 5.1.10

Kecamatan Subdistrict	Krisan/ <i>Chrysantemum</i>		Mawar/ <i>Rose</i>	
	2021	2022 ^x	2021	2022 ^x
(1)	(6)	(7)	(8)	(9)
Nuangan	-	-	-	-
Motongkad	-	-	-	-
Tutuyan	-	-	-	-
Kotabunan	-	-	-	-
Modayag	-	-	-	-
Mooat	-	-	-	-
Modayag Barat	-	-	-	-
Bolaang Mongondow Timur	-	-	-	-

Lanjutan Tabel/*Continued Table* 5.1.10

Kecamatan Subdistrict	Sedap Malam/ <i>Tuberose</i>		Anthurium Bunga <i>Flamingo Lily Flower</i>	
	2021	2022 ^x	2021	2022 ^x
(1)	(10)	(11)	(12)	(13)
Nuangan	-	-	-	-
Motongkad	-	-	-	-
Tutuyan	-	-	-	-
Kotabunan	-	-	-	-
Modayag	-	-	-	-
Mooat	-	-	-	-
Modayag Barat	-	-	-	-
Bolaang Mongondow Timur	-	-	-	-

Catatan/*Note*: ...

Sumber/*Source*: BPS, Statistik Pertanian Hortikultura SPH-TH/*BPS-Statistics Indonesia, Agricultural Statistik for Horticulture SPH-TH*

Tabel
Table 5.1.11**Luas Panen Tanaman Hias Menurut Jenis Tanaman di
Kabupaten Bolaang Mongondow Timur (m²), 2019–2022**
**Harvested Area of Ornamental Plants by Kind of Plant in
Bolaang Mongondow Timur Regency (m²), 2019–2022**

Jenis Tanaman <i>Kind of Plants</i>	2019	2020	2021	2022*
(1)	(2)	(3)	(4)	(5)
Aglaonema	-	-	-	-
Anggrek Pot/ <i>Orchid</i>	-	-	-	-
Anggrek Potong/ <i>Orchid</i>	-	-	-	-
Anthurium Bunga/ <i>Flamingo Lily Flower</i>	-	-	-	-
Bromelia	-	-	-	-
Bugenvil	-	-	-	-
Cordyline	-	-	-	-
Dracaena/ <i>Dracaena</i>	-	-	-	-
Gerbera (<i>Herbras</i>)	-	-	-	-
Heliconia (Pisang-Pisangan)	-	-	-	-
Ixora (<i>Soka</i>)	-	-	-	-
Krisan/ <i>Chrysantemum</i>	-	-	-	-
Mawar/ <i>Rose</i>	-	-	-	-
Melati/ <i>Jasmine</i>	-	-	-	-
Pakis/ <i>Leather Leaf Fern</i>	-	-	-	-
Palem/ <i>Palm</i>	-	-	-	-
Phylodendron/ <i>Phylodendron</i>	-	-	-	-
Puring	-	-	-	-
Sansevieria (<i>Pedang-Pedangan</i>)	-	-	-	-
Sedap Malam/ <i>Tuberose</i>	-	-	-	-

Catatan/Note: ...

Sumber/Source: BPS, Statistik Pertanian Hortikultura SPH-TH/BPS-Statistics Indonesia, *Agricultural Statistik for Horticulture SPH-TH*

Tabel
Table 5.1.12

Produksi Tanaman Hias Menurut Jenis Tanaman di Kabupaten Bolaang Mongondow Timur (tangkai), 2019–2022
Production of Ornamental Plants by Kind of Plant n Bolaang Mongondow Timur Regency (stalks), 2019–2022

Jenis Tanaman <i>Kind of Plants</i>	2019	2020	2021	2022 ^x
(1)	(2)	(3)	(4)	(5)
Aglaonema ¹	-	-	-	-
Anggrek Pot ¹ /Orchid ¹	-	-	-	-
Anggrek Potong/Orchid	-	-	-	-
Anthurium Bunga ¹ /Flamingo Lily Flower ¹	-	-	-	-
Bromelia ¹	-	-	-	-
Bugenvil ¹	-	-	-	-
Cordyline ¹	-	-	-	-
Dracaena ¹ /Dracaena ¹	-	-	-	-
Gerbera (<i>Herbras</i>)	-	-	-	-
Heliconia (Pisang-Pisangan) ¹	-	-	-	-
<i>Ixora (Soka)</i> ¹	-	-	-	-
Krisan/Chrysantemum	-	-	-	-
Mawar/Rose	-	-	-	-
Melati ² /Jasmine ²	-	-	-	-
Pakis ² /Leather Leaf Fern ²	-	-	-	-
Palem ¹ /Palm ¹	-	-	-	-
Phylodendron ¹ /Phylodendron ¹	-	-	-	-
Puring ¹	-	-	-	-
Sansevieria (Pedang-Pedangan) ¹	-	-	-	-
Sedap Malam/Tuberose	-	-	-	-

Catatan/Note: ¹ Satuan produksi dalam pohon/The unit of production are tree

² Satuan produksi dalam kg/The unit of production are kg

Sumber/Source: BPS, Statistik Pertanian Hortikultura SPH-TH/BPS-Statistics Indonesia, Agricultural Statistik for Horticulture SPH-TH

Tabel
Table 5.1.13**Produksi Buah-buahan Menurut Kecamatan dan Jenis Tanaman di Kabupaten Bolaang Mongondow Timur (kuintal), 2021 dan 2022^x**
Production of Fruits by Subdistrict and Kind of Plant in Bolaang Mongondow Timur Regency (kuintal), 2021 and 2022^x

Kecamatan Subdistrict	Mangga/Mango		Durian/Durian	
	2021	2022 ^x	2021	2022 ^x
(1)	(2)	(3)	(4)	(5)
Nuangan	350		198	
Motongkad	119		60	
Tutuyan	105		49	
Kotabunan	280		38	
Modayag	2 255		555	
Mooat	-		16	
Modayag Barat	1 240		450	
Bolaang Mongondow Timur	4 349		1 366	

Lanjutan Tabel/*Continued Table* 5.1.13

Kecamatan Subdistrict	Jeruk Siam/ <i>Orange/Tangerine</i>		Pisang/ <i>Banana</i>	
	2021	2022 ^x	2021	2022 ^x
(1)	(6)	(7)	(8)	(9)
Nuangan	-		147	
Motongkad	-		222	
Tutuyan	-		178	
Kotabunan	-		454	
Modayag	4		2 071	
Mooat	-		102	
Modayag Barat	-		420	
Bolaang Mongondow Timur	4		3 594	

Lanjutan Tabel/*Continued Table* 5.1.13

Kecamatan Subdistrict	Pepaya/Papaya		Nangka/Jackfruit	
	2021	2022 ^a	2021	2022 ^a
(1)	(10)	(11)	(12)	(13)
Nuangan	65		9	
Motongkad	-		12	
Tutuyan	82		-	
Kotabunan	38		45	
Modayag	2 038		181	
Mooat	16		-	
Modayag Barat	513		149	
Bolaang Mongondow Timur	2 752		396	

Lanjutan Tabel/*Continued Table* 5.1.13

Kecamatan Subdistrict	Alpukat/Avocado		Duku/Langsat/Kokosan	
	2021	2022 ^x	2021	2022 ^x
(1)	(10)	(11)	(12)	(13)
Nuangan	85		188	
Motongkad	172		28	
Tutuyan	48		72	
Kotabunan	55		6	
Modayag	2 008		1 023	
Mooat	81		-	
Modayag Barat	486		164	
Bolaang Mongondow Timur	2 935		1 481	

Catatan/Note: ...

Sumber/Source: BPS, Statistik Pertanian Hortikultura SPH-BST/BPS-Statistics Indonesia, Agricultural Statistic for Horticulture SPH-BST

Tabel
Table 5.1.14**Produksi Buah-Buahan dan Sayuran Tahunan Menurut Jenis Tanaman di Kabupaten Bolaang Mongondow Timur (kuintal), 2019–2022**
Production of Annual Fruits and Vegetables by Kind of Plant in Bolaang Mongondow Timur Regency (quintal), 2019–2022

Jenis Tanaman/ <i>Kind of Plants</i>	2019	2020	2021	2022 ^x
(1)	(2)	(3)	(4)	(5)
Buah–Buahan/<i>Fruits</i>:				
Alpukat/ <i>Avocado</i>		2 935	2 935	
Belimbing/ <i>Star Fruit</i>		17	17	
Duku/Langsat/Kokosan/ <i>Duku</i>		1 481	1 481	
Durian/ <i>Durian</i>		1 366	1 366	
Jambu Air/ <i>Water Apple</i>		73	73	
Jambu Biji/ <i>Guava</i>		584	584	
Jeruk Besar/ <i>Pomelo</i>		68	68	
Jeruk Siam/Keprok/ <i>Orange/Tangerine</i>		4	4	
Mangga/ <i>Mango</i>		4 349	4 349	
Manggis/ <i>Mangosteen</i>		283	283	
Nangka/Cempedak/ <i>Jackfruit</i>		396	396	
Nenas/ <i>Pineapple</i>		163	163	
Pepaya/ <i>Papaya</i>		2 752	2 752	
Pisang/ <i>Banana</i>		3 594	3 594	
Rambutan/ <i>Rambutan</i>		403	403	
Salak/ <i>Snakefruit</i>				
Sawo/ <i>Sapodilla/Sawo</i>				

Lanjutan Tabel/*Continued Table* 5.1.14

Jenis Tanaman/ <i>Kind of Plants</i>	2019	2020	2021	2022 ^x
(1)	(2)	(3)	(4)	(5)
Sirsak/ <i>Soursop</i>		300	300	
Sukun/ <i>Breadfruit</i>				
Anggur				
Apel				
Buah Naga				
Jeruk Lemon				
Lengkeng				
Sayuran/<i>Vegetables:</i>				
Melinjo/ <i>Gnetum/Melinjo</i>				
Petai/ <i>Twisted Cluster Bean</i>				

Catatan/*Note:* ...

Sumber/*Source:* BPS, Statistik Pertanian Hortikultura SPH-BST/*BPS-Statistics Indonesia, Agricultural Statistic for Horticulture SPH-BST*

5.2 PERKEBUNAN ESTATE CROPS

Tabel 5.2.1 Luas Areal Tanaman Perkebunan Menurut Kecamatan dan Jenis Tanaman di Kabupaten Bolaang Mongondow Timur (ha), 2021 dan 2022
Planted Area of Estate Crops by Subdistrict and Type of Crops in Bolaang Mongondow Timur Regency (ha), 2021 and 2022

Kecamatan Subdistrict	Kelapa Sawit/Oil Palm		Kelapa/Coconut	
	2021	2022 ^x	2021	2022 ^x
(1)	(2)	(3)	(4)	(5)
Nuangan	-	-	3 904,12	-
Motongkad	-	-	-	-
Tutuyan	-	-	2 553,35	-
Kotabunan	-	-	2 194,29	-
Modayag	-	-	292,03	-
Mooat	-	-	-	-
Modayag Barat	-	-	620,02	-
Bolaang Mongondow Timur	-	-	9 563,81	-

Lanjutan Tabel/*Continued Table* 5.2.1

Kecamatan Subdistrict	Karet/Rubber		Kopi/Coffee	
	2021	2022 ^x	2021	2022 ^x
(1)	(6)	(7)	(8)	(9)
Nuangan	-		42,40	
Motongkad	-		-	
Tutuyan	-		17,10	
Kotabunan	-		19,70	
Modayag	-		1 551,12	
Mooat	-		-	
Modayag Barat	-		761,10	
Bolaang Mongondow Timur	-		2 391,42	

Lanjutan Tabel/*Continued Table* 5.2.1

Kecamatan <i>Subdistrict</i>	Kakao/ <i>Cocoa</i>		Tebu/ <i>Sugar cane</i>	
	2021	2022 ^x	2021	2022 ^x
(1)	(10)	(11)	(12)	(13)
Nuangan	550		-	
Motongkad			-	
Tutuyan	530		-	
Kotabunan	300		-	
Modayag	460		-	
Mooat			-	
Modayag Barat	410		-	
Bolaang Mongondow Timur	2 250		-	

Lanjutan Tabel/Continued Table 5.2.1

Kecamatan Subdistrict	Teh/Tea		Tembakau/Tobacco	
	2021	2022 ^x	2021	2022 ^x
(1)	(14)	(15)	(16)	(17)
Nuangan	-	-	-	-
Motongkad	-	-	-	-
Tutuyan	-	-	-	-
Kotabunan	-	-	-	-
Modayag	-	-	-	-
Mooat	-	-	-	-
Modayag Barat	-	-	-	-
Bolaang Mongondow Timur	-	-	-	-

Catatan/Note: ...

Sumber/Source: ...

Tabel
Table 5.2.2**Produksi Perkebunan Menurut Kecamatan dan Jenis Tanaman di Kabupaten Bolaang Mongondow Timur (ton), 2021 dan 2022**
Production of Estates by Subdistrict and Type of Crops in Bolaang Mongondow Timur Regency (ton), 2021 and 2022

Kecamatan Subdistrict	Kelapa Sawit/Oil Palm		Kelapa/Coconut	
	2021	2022 ^x	2021	2022 ^x
(1)	(2)	(3)	(4)	(5)
Nuangan	-	-	4 070,81	3 904,12
Motongkad	-	-	-	-
Tutuyan	-	-	2 150,30	2 553,35
Kotabunan	-	-	2 155,80	2 194,29
Modayag	-	-	226,32	292,03
Mooat	-	-	-	-
Modayag Barat	-	-	638,14	620,02
Bolaang Mongondow Timur	-	-	9 241,37	9 563,81

Lanjutan Tabel/*Continued Table* 5.2.2

Kecamatan Subdistrict	Karet/Rubber		Kopi/Coffee	
	2021	2022 ^x	2021	2022 ^x
(1)	(6)	(7)	(8)	(9)
Nuangan	-	-	-	-
Motongkad	-	-	-	-
Tutuyan	-	-	-	-
Kotabunan	-	-	-	-
Modayag	-	-	429,36	429,36
Mooat	-	-	-	-
Modayag Barat	-	-	144,23	144,23
Bolaang Mongondow Timur	-	-	573,59	573,59

Lanjutan Tabel/*Continued Table* 5.2.2

Kecamatan Subdistrict	Kakao/Cocoa		Tebu/Sugar cane	
	2021	2022 ^x	2021	2022 ^x
(1)	(10)	(11)	(12)	(13)
Nuangan	137,76	137,76	-	-
Motongkad	-	-	-	-
Tutuyan	45,58	46,50	-	-
Kotabunan	73,32	74,30	-	-
Modayag	59,89	60,25	-	-
Mooat	-	-	-	-
Modayag Barat	107,25	108,50	-	-
Bolaang Mongondow Timur	423,80	427,31	-	-

Lanjutan Tabel/*Continued Table* 5.2.2

Kecamatan <i>Subdistrict</i>	Teh/ <i>Tea</i>		Tembakau/ <i>Tobacco</i>	
	2021	2022 ^x	2021	2022 ^x
(1)	(14)	(15)	(16)	(17)
Nuangan	-	-	-	-
Motongkad	-	-	-	-
Tutuyan	-	-	-	-
Kotabunan	-	-	-	-
Modayag	-	-	-	-
Mooat	-	-	-	-
Modayag Barat	-	-	-	-
Bolaang Mongondow Timur	-	-	-	-

Catatan/*Note*: ...

Sumber/*Source*: ...

Tabel
Table 5.2.3

Luas Areal Tanaman Perkebunan Rakyat Menurut Jenis Tanaman di Kabupaten Bolaang Mongondow Timur (ha), 2018–2022
Planted Area of Estate Crops by Type of Crops in Bolaang Mongondow Timur Regency (ha), 2018–2022

Jenis Tanaman <i>Kind of Plants</i>	2018	2019	2020	2021	2022 ^x
(1)	(2)	(3)	(4)	(5)	(6)
Tanaman Tahunan Perennial Crops					
Kelapa / <i>Coconut</i>	9 453.01	9 339.81	9 339.81	9,563.81	9,339.81
Kelapa Hibrida / <i>Hibryda Coconut</i>	23.90	23.90	23.90	23.90	23.90
Cengkeh / <i>Clove</i>	4 227.06	5 022.09	5 022.09	5,022.09	5,022.09
Pala / <i>Nutmeg</i>	819.98	1 803.40	1 803.40	1,804.40	1,803.40
Kopi / <i>Coffee</i>	2 365.82	2 391.59	2 391.59	2,391.59	2,391.59
Coklat / <i>Cocoa</i>	2 075.07	2 075.07	2 075.07	2,075.07	2,075.07
Panili / <i>Vanilla</i>	91.81	91.81	91.81	91.81	91.81
Jambu Menté / <i>Anacardiumccidental</i>	2.00	2.00	2.00	2.00	2.00
Aren / <i>Aren</i>	149.28	149.28	149.28	149.28	149.28
Tanaman Semusim Seasonal Crops					
Tebu/ <i>Sugar cane</i>	-	-	-	-	-
Tembakau/ <i>Tobacco</i>	-	-	-	-	-
Nilam/ <i>Patchouli</i>	-	-	-	-	-

Catatan/Note:

Sumber/Source:

Tabel 5.2.4 **Produksi Perkebunan Rakyat Menurut Jenis Tanaman di Kabupaten Bolaang Mongondow Timur (ton), 2018–2022**
Table 5.2.4 **Production of Estates by Type of Crops in Bolaang Mongondow Timur Regency (ton), 2018–2022**

Jenis Tanaman <i>Kind of Plants</i>	2018	2019	2020	2021	2022 ^x
(1)	(2)	(3)	(4)	(5)	(6)
Tanaman Tahunan Perennial Crops					
Kelapa / <i>Coconut</i>	8 914.49	8 914.49	9 241.57	9276.73	9.478.82
Kelapa Hibrida / <i>Hibryda Coconut</i>	19.05	19.85	19.05	13.42	23.92
Cengkeh / <i>Clove</i>	118.70	8 953.54	128.19	197.89	197.89
Pala / <i>Nutmeg</i>	14.56	14.56	14.92	17.51	17.51
Kopi / <i>Coffee</i>	573.59	573.59	89.64	579.99	2.061.60
Coklat / <i>Cocoa</i>	414.58	414.58	677.56	405.66	425.91
Panili / <i>Vanilla</i>	7.09	7.40	166.57	8.65	8.65
Jambu Mente / <i>Anacardiumccidental</i>	0.23	0.24	232.50	0.28	0.25
Aren / <i>Aren</i>	87.88	87.88	1 417.02	89.83	93.19
Tanaman Semusim Seasonal Crops					
Tebu/ <i>Sugar cane</i>	-	-	-	-	-
Tembakau/ <i>Tobacco</i>	-	-	-	-	-
Nilam/ <i>Patchouli</i>	-	-	-	-	-

Catatan/Note:

Sumber/Source:

5.3 TANAMAN PANGAN FOOD CROPS

Tabel
Table 5.3.1 **Luas Panen, Produksi, dan Rata - Rata Produksi Padi Sawah Dirinci menurut Kecamatan di Kabupaten Bolaang Mongondow Timur, 2021-2022**
Area Harvested, Production and Yield Rate of Wetland Paddy by District at Bolaang Mongondow Timur Regency, 2021-2022

Kecamatan Subdistrict	Padi Sawah 2021		
	Luas Panen Area Harvested (ha)	Produksi Production (ton)	Rata - rata Produksi Yield Rate (ton/ha)
(1)	(8)	(9)	(10)
Nuangan	109	560.26	5.14
Motongkad	423.00	2174.22	5.14
Tutuyan	285	1464.9	5.14
Kotabunan	241	1238.74	5.14
Modayag	490	2518.6	5.14
Mooat			
Modayag Barat	1587	8157.18	5.14
Bolaang Mongondow Timur, 2021	3135.00	16113.90	5.14
2020	3 121	15 158.97	4.86
2019	6 462	33 214.68	5.14
2018	5 124	26 337.36	5.14
2017	4 820	25 228.87	5.23
2016	3 952	23 257.52	5.89
2015	3 716	21 032.56	5.66

Kecamatan Subdistrict	Padi Sawah 2022		
	Luas Panen Area Harvested (ha)	Produksi Production (ton)	Rata - rata Produksi Yield Rate (ton/ha)
(1)	(8)	(9)	(10)
Nuangan	67	348.40	5.2
Motongkad	362.00	2012.72	5.56
Tutuyan	307	1577.98	5.14
Kotabunan	336	1868.16	5.56
Modayag	549	2854.8	5.2
Mooat			
Modayag Barat	1230	6838.8	5.56
Bolaang Mongondow Timur, 2022	2851.00	15500.86	5.37

Catatan/Note: ...

Sumber/Source: Dinas Pertanian Kabupaten Bolaang Mongondow Timur / Agriculture Agency of East Bolaang Mongondow Regency

Tabel
Table 5.3.2

**Luas Panen, Produksi, dan Rata - Rata Produksi Padi
Ladang Dirinci menurut Kecamatan di Kabupaten
Bolaang Mongondow Timur, 2021-2022**
*Area Harvested, Production and Yield Rate of Wetland
Paddy by District at Bolaang Mongondow Timur Regency,
2021-2022*

Kecamatan Subdistrict	Padi Ladang 2021		
	Luas Panen Area Harvested (ha)	Produksi Production (ton)	Rata - rata Produksi Yield Rate (ton/ha)
(1)	(8)	(9)	(10)
Nuangan	0	0	0
Motongkad	0	0	0
Tutuyan	0	0	0
Kotabunan	0	0	0
Modayag	0	0	0
Mooat	0	0	0
Modayag Barat	0	0	0
Bolaang Mongondow Timur, 2021	0	0	0
2020
2019	1 750	4 375	2.50
2018	4 894	12 233.75	2.50
2017	5	12.50	2.50
2016	21	52.56	2.50
2015	2	5	2.50

Kecamatan Subdistrict	Padi Ladang 2022		
	Luas Panen Area Harvested (ha)	Produksi Production (ton)	Rata - rata Produksi Yield Rate (ton/ha)
	(1)	(8)	(9)
Nuangan	0	0	0
Motongkad	0	0	0
Tutuyan	0	0	0
Kotabunan	0	0	0
Modayag	0	0	0
Mooat	0	0	0
Modayag Barat	0	0	0
Bolaang Mongondow Timur, 2022	0	0	0

Catatan/Note: ...

Sumber/Source: Dinas Pertanian Kabupaten Bolaang Mongondow Timur / Agriculture Agency of East Bolaang Mongondow Regency

Tabel
Table 5.3.3

Luas Panen, Produksi, dan Rata - Rata Produksi Ubi Kayu Dirinci menurut Kecamatan di Kabupaten Bolaang Mongondow Timur, 2021-2022
Area Harvested, Production and Yield Rate of Cassava by District at Bolaang Mongondow Timur Regency, 2021-2022

Kecamatan Subdistrict	Ubi Kayu 2021		
	Luas Panen Area Harvested (ha)	Produksi Production (ton)	Rata - rata Produksi Yield Rate (ton/ha)
(1)	(8)	(9)	(10)
Nuangan	15	184.5	12.3
Motongkad	7.50	92.25	12.3
Tutuyan	32	393.6	12.3
Kotabunan	9	110.7	12.3
Modayag	16.5	202.95	12.3
Mooat	11.5	141.45	12.3
Modayag Barat	10	123	12.3
Bolaang Mongondow Timur, 2021	101.50	1248.45	12.30
2020	59.5	731.85	12.30
2019	62	762.60	12.30
2018	89	1 088.55	12.30
2017	50	615.00	12.30
2016	62	768.80	12.30
2015	67	824.44	12.30

Kecamatan Subdistrict	Ubi Kayu 2022		
	Luas Panen Area Harvested (ha)	Produksi Production (ton)	Rata - rata Produksi Yield Rate (ton/ha)
(1)	(8)	(9)	(10)
Nuangan	12	147.6	12.3
Motongkad	3.50	43.05	12.3
Tutuyan	20.6	253.38	12.3
Kotabunan	6	73.8	12.3
Modayag	2.8	34.44	12.3
Mooat	4.5	55.35	12.3
Modayag Barat	6.5	79.95	12.3
Bolaang Mongondow Timur, 2022	55.90	687.57	12.30

Catatan/Note: ...

Sumber/Source: Dinas Pertanian Kabupaten Bolaang Mongondow Timur / Agriculture Agency of East Bolaang Mongondow Regency

Tabel
Table 5.3.4

Luas Panen, Produksi, dan Rata - Rata Produksi Ubi Jalar Dirinci menurut Kecamatan di Kabupaten Bolaang Mongondow Timur, 2021-2022
Area Harvested, Production and Yield Rate of Sweet Potato by District at Bolaang Mongondow Timur Regency, 2021-2022

Kecamatan Subdistrict	Ubi Jalar 2021		
	Luas Panen Area Harvested (ha)	Produksi Production (ton)	Rata - rata Produksi Yield Rate (ton/ha)
(1)	(8)	(9)	(10)
Nuangan	10	96.2	9.62
Motongkad	3.00	28.86	9.62
Tutuyan	23.5	226.07	9.62
Kotabunan	1	9.62	9.62
Modayag	9	86.58	9.62
Mooat	19	182.78	9.62
Modayag Barat	6	57.72	9.62
Bolaang Mongondow Timur, 2021	71.50	687.83	9.62
2020	48.5	466.72	9.62
2019	92	885.32	9.62
2018	132	1 088.55	8.25
2017	75.45	726.06	9.62
2016	64	613.47	9.59
2015	59	613.60	10.40

Catatan/Note: ...

Sumber/Source: Dinas Pertanian Kabupaten Bolaang Mongondow Timur / Agriculture Agency of East Bolaang Mongondow Regency

Kecamatan Subdistrict	Ubi Jalar 2022		
	Luas Panen Area Harvested (ha)	Produksi Production (ton)	Rata - rata Produksi Yield Rate (ton/ha)
(1)	(8)	(9)	(10)
Nuangan	12.5	120.25	9.62
Motongkad	5	48.1	9.62
Tutuyan	10.5	101.01	9.62
Kotabunan	3	28.86	9.62
Modayag	4.3	41.366	9.62
Mooat	6.5	62.53	9.62
Modayag Barat	3	28.86	9.62
Bolaang Mongondow Timur, 2022	44.80	430.976	9.62

Catatan/Note: ...

Sumber/Source: Dinas Pertanian Kabupaten Bolaang Mongondow Timur / Agriculture Agency of East Bolaang Mongondow Regency

Tabel
Table 5.3.5**Luas Panen, Produksi, dan Rata - Rata Produksi Jagung Dirinci menurut Kecamatan di Kabupaten Bolaang Mongondow Timur, 2021-2022**
Area Harvested, Production and Yield Rate of Corn by District at Bolaang Mongondow Timur Regency, 2021-2022

Kecamatan Subdistrict	Jagung 2021		
	Luas Panen Area Harvested (ha)	Produksi Production (ton)	Rata - rata Produksi Yield Rate (ton/ha)
(1)	(8)	(9)	(10)
Nuangan	1232	6160	5.0
Motongkad	1107.00	5535	5.0
Tutuyan	2945	26505	9.0
Kotabunan	1204	6020	5.0
Modayag	1047.5	5237.5	5.0
Mooat	62	279	4.5
Modayag Barat	793	3965	5.0
Bolaang Mongondow Timur, 2021	8390.50	53701.50	5.50
2020	10 203	56 451.68	5.53
2019	23 162	111 640.84	4.82
2018	18 621	89 753.22	4.82
2017	18 676	89 569.71	4.80
2016	5 774	31 064.12	5.38
2015	2 031	10 873.97	5.35

Kecamatan Subdistrict	Jagung 2022		
	Luas Panen Area Harvested (ha)	Produksi Production (ton)	Rata - rata Produksi Yield Rate (ton/ha)
(1)	(8)	(9)	(10)
Nuangan	557	2406.24	4.32
Motongkad	758.00	3274.56	4.32
Tutuyan	4648	37184	8
Kotabunan	1992	9960	5
Modayag	250	1030	4.12
Mooat	30.5	83.875	2.75
Modayag Barat	264	1140.48	4.32
Bolaang Mongondow Timur, 2022	8499.50	55079.155	4.69

Catatan/Note: ...

Sumber/Source: Dinas Pertanian Kabupaten Bolaang Mongondow Timur / Agriculture Agency of East Bolaang Mongondow Regency

Tabel
Table 5.3.6**Luas Panen, Produksi, dan Rata - Rata Produksi Kacang Kedelai Dirinci menurut Kecamatan di Kabupaten Bolaang Mongondow Timur, 2021-2022**
Area Harvested, Production and Yield Rate of Soyabeans by District at Bolaang Mongondow Timur Regency, 2021-2022

Kecamatan Subdistrict	Kacang Kedelai 2021		
	Luas Panen Area Harvested (ha)	Produksi Production (ton)	Rata - rata Produksi Yield Rate (ton/ha)
(1)	(8)	(9)	(10)
Nuangan	0	0	0
Motongkad	0	0	0
Tutuyan	0	0	0
Kotabunan	0	0	0
Modayag	0	0	0
Mooat	0	0	0
Modayag Barat	0	0	0
Bolaang Mongondow Timur, 2021	0	0	0
2020	82	109.96	1.34
2019	228	305.32	1.34
2018	2 393	3 209.01	1.34
2017	520.5	624.00	1.20
2016	538	747.82	1.39
2015	389	536.54	1.38

Catatan/Note: ...

Sumber/Source: Dinas Pertanian Kabupaten Bolaang Mongondow Timur / Agriculture Agency of East Bolaang Mongondow Regency

Kecamatan Subdistrict	Kacang Kedelai 2022		
	Luas Panen Area Harvested (ha)	Produksi Production (ton)	Rata - rata Produksi Yield Rate (ton/ha)
(1)	(8)	(9)	(10)
Nuangan	0	0	0
Motongkad	0	0	0
Tutuyan	0	0	0
Kotabunan	0	0	0
Modayag	0	0	0
Mooat	0	0	0
Modayag Barat	0	0	0
Bolaang Mongondow Timur, 2022	0	0	0

Catatan/Note: ...

Sumber/Source: Dinas Pertanian Kabupaten Bolaang Mongondow Timur / Agriculture Agency of East Bolaang Mongondow Regency

Tabel
Table 5.3.7**Luas Panen, Produksi, dan Rata - Rata Produksi Kacang Tanah Dirinci menurut Kecamatan di Kabupaten Bolaang Mongondow Timur, 2021-2022**
Area Harvested, Production and Yield Rate of Peanuts by District at Bolaang Mongondow Timur Regency, 2021-2022

Kecamatan Subdistrict	Kacang Tanah 2021		
	Luas Panen Area Harvested (ha)	Produksi Production (ton)	Rata - rata Produksi Yield Rate (ton/ha)
(1)	(8)	(9)	(10)
Nuangan	11	13.75	1.25
Motongkad	5.50	6.875	1.25
Tutuyan	19.5	24.375	1.25
Kotabunan	0	0	1.25
Modayag	10.5	13.125	1.25
Mooat	11	13.75	1.25
Modayag Barat	11.5	14.375	1.25
Bolaang Mongondow Timur, 2021	69.00	86.25	1.25
2020	63.5	79.39	1.25
2019	61	76.25	1.25
2018	107	133.75	1.25
2017	77	96.25	1.25
2016	42	44.10	1.05
2015	61	79.36	1.30

Kecamatan Subdistrict	Kacang Tanah 2022		
	Luas Panen Area Harvested (ha)	Produksi Production (ton)	Rata - rata Produksi Yield Rate (ton/ha)
	(1)	(8)	(9)
Nuangan	22	27.5	1.25
Motongkad	4.50	5.625	1.25
Tutuyan	4.4	5.5	1.25
Kotabunan	4	5	1.25
Modayag	4.6	5.75	1.25
Mooat	8.5	10.625	1.25
Modayag Barat	15	18.75	1.25
Bolaang Mongondow Timur, 2022	63.00	78.75	1.25

Catatan/Note: ...

Sumber/Source: Dinas Pertanian Kabupaten Bolaang Mongondow Timur / Agriculture Agency of East Bolaang Mongondow Regency

5.4 PETERNAKAN LIVESTOCK

Tabel 5.4.1 **Populasi Ternak Menurut Kecamatan dan Jenis Ternak di Kabupaten Bolaang Mongondow Timur, 2022**
Number of Livestock Population by District at Bolaang Mongondow Timur Regency, 2022

Kecamatan Subdistrict	Peternakan / Livestock		
	Sapi Cow	Kambing Goat	Babi Pig
(1)	(8)	(9)	(10)
Nuangan			
Motongkad			
Tutuyan			
Kotabunan			
Modayag			
Mooat			
Modayag Barat			
Bolaang Mongondow Timur			

Catatan/Note: ...

Sumber/Source: Dinas Pertanian Kabupaten Bolaang Mongondow Timur / Agriculture Agency of East Bolaang Mongondow Regency

Tabel
Table 5.4.2

Populasi Ternak Unggas Menurut Kecamatan dan Jenis Ternak di Kabupaten Bolaang Mongondow Timur, 2022
Number of Livestock Population by District at Bolaang Mongondow Timur Regency, 2022

Kecamatan Subdistrict	Itik Ducks	Ayam Ras / <i>Predige Hen</i>		Ayam Bukan Ras Village Hen
		Petelur Hen	Pedaging Hen	
(1)		(8)	(9)	
Nuangan				
Motongkad				
Tutuyan				
Kotabunan				
Modayag				
Mooat				
Modayag Barat				
Bolaang Mongondow Timur				

Catatan/Note: ...

Sumber/Source: Dinas Pertanian Kabupaten Bolaang Mongondow Timur / *Agriculture Agency of East Bolaang Mongondow Regency*

5.5 PERIKANAN FISHERY

Tabel 5.5.1 Banyaknya Produksi Tangkap menurut Komoditas Ikan di Kabupaten Bolaang Mongondow Timur, 2017-2021 (ton)
Amount of Capture Production according to Fish Commodities in East Bolaang Mongondow, 2017-2021 (ton)

Komoditas Comodity	2017	2018	2019	2020	2021	2022
(1)	(2)	(3)	(4)	(5)	(6)	(7)
Teri/Furi	30,04	36,70	434,40	291,4	140,04	167
Oci/Tude	105,24	113,20	714,40	771,25	739,83	1 027,55
Deho/Tongkol	172,15	126,80	736,20	706,99	1 450,74	1 830,53
Cakalang	80,77	80,30	233,39	298,48	1 288,34	1 228,94
Tuna	62,74	121,90	827,54	835,15	1 894,06	2 173,28
Roa/Galapea	27,05	31,10	48,90	56,55	110,88	99,96
Bobara/Kuwe	92,19	91,80	105,08	115,72	183,83	230,15
Kakap	77,31	94,20	100,29	108,75	160,89	184,09
Kerapu	51,99	76,10	75,02	84	129,62	130,45
Layar	12,87	16,48	87,45	95,43	140,11	129,03
Sarden	84,15	111,40	589,04	745,77	785,67	978,71
Kembung	102,05	119,90	796,00	889,53	857,86	1 220,91
Lajang/Malalugis	175,45	125,50	803,65	846,63	1 227,92	1 228,41
Tenggiri	29,57	19,90	517,90	651,43	613,61	519,7
Cumi cumi/Gurita	-	-	44,05	57,95	105,67	109,1
Lemadang	71,21	77,13	218,70	215	332,50	373,73
Perairan Umum Daratan						
Mujair	16,91	14,79	422,30	222,01	339,98	388,9
Nila	16,58	14,71	478,20	210,05	347,63	388,08
Mas	8,81	8,17	148,65	117,55	183,85	172,15
Lele	2,73	2,14	113,12	85,47	57,81	59,97
Gabus	5,55	4,39	108,95	72,58	38,72	44,89
Sidat	-	-	42,74	45,48	28,23	29,67
Udang	-	-	33,14	39,07	47,36	39,15
Bawal	-	-	30,10	45,05	29,49	76,28
Bolaang Mongondow Timur	1225,34	1 286,61	7 709,21	7 605,10	11 234,64	12 830,63

Catatan/Note: ...

Sumber/Source: Dinas Perikanan Kabupaten Bolaang Mongondow Timur / Fishery Agency of East Bolaang Mongondow Regency

Tabel
Table 5.5.2

Banyaknya Produksi Ikan Budidaya menurut Komoditas Ikan di Kabupaten Bolaang Mongondow Timur, 2017-2021 (ton)
Amount of Farmed Fish Production according to Fish Commodities in East Bolaang Mongondow, 2017-2021 (ton)

Komoditas Comodity	2017	2018	2019	2020	2021	2022
(1)	(2)	(3)	(4)	(5)	(6)	(7)
Udang						
- Vaname	-	-	-	-	-	-
- Windu	1.20	8.25	10.37	1.2	64,78	21.01
Rumput Laut						
- Cottoni	-	-	-	-	-	-
- Gracilaria	-	-	-	-	-	-
Bandeng		25.82	12.76	-	13,91	14.79
Ikan Kerapu	26.11	43.69	64.80	26.05	44,59	42.02
Ikan Kakap	-	-	-	-	-	-
Ikan Mas	46.90	63.97	70.09	46.96	93,72	51.21
Ikan Mujair	77.33	80.06	90.20	77.33	102,79	179.42
Ikan Nila	193.12	148.97	151.01	193.12	144,98	305.11
Ikan Tawes	-	0.95	1.02	-	0,72	520
Ikan Bawal	-	0.80	-	-	-	-
Kuwe / Bobara	40.86	55.70	85.42	40.86	80,88	48.97
Gurame	-	0.79	0.53	-	0,78	1.1
Ikan Lele	19.44	20.89	19.92	19.44	18,41	12.91
Sidat	7.20	9.90	9.93	7.2	36,43	10.49
Kepiting	9.70	11.90	13.00	9.7	37,74	13.53
Ikan Gabus	18.75	12.99	13.78	18.75	10,92	14.26
Bolaang Mongondow Timur	440.60	484.66	542.82	440.60	650.66	715.34

Catatan/Note: ...

Sumber/Source: Dinas Perikanan Kabupaten Bolaang Mongondow Timur / Fishery Agency of East Bolaang Mongondow Regency

Tabel
Table 5.5.3**Realisasi dan Target Produksi Triwulanan di Kabupaten Bolaang Mongondow Timur, 2020 - 2021 (ton)**
Realization and Target of Quarterly Production in Bolaang Mongondow Timur Regency, 2020 - 2021 (ton)


Triwulan Quarterly	Target Target			Realisasi Realization		
	2020	2021	2022	2020	2021	2022
(1)	(2)	(3)	(4)	(5)	(6)	(7)
Triwulan I	1 356,72	2 634,7	3742609	1 923,06	2 767 384	3199539
Triwulan II	1 463,99	2 759,8	2530321	1 964,55	2 948 574	3186711
Triwulan III	1 574,70	2 977,9	2865400	1 731,17	3 070 842	3395680
Triwulan IV	1 495,43	2 166,4	2237650	1 986,31	2 447 840	3048700
Total Realisasi	5 890,84	10 538,8	11375980	7 605,10	11 234 640	12830630

Catatan/Note: ...

Sumber/Source: Dinas Perikanan Kabupaten Bolaang Mongondow Timur / Fishery Agency of East Bolaang Mongondow Regency

06

INDUSTRI, PERTAMBANGAN, DAN ENERGI
INDUSTRY, MINING, AND ENERGY



PENJELASAN TEKNIS**TECHNICAL NOTES**

1. Industri manufaktur adalah suatu kegiatan ekonomi yang melakukan kegiatan mengubah suatu barang dasar secara mekanis, kimia, atau dengan tangan sehingga menjadi barang jadi/setengah jadi, dan atau barang yang kurang nilainya menjadi barang yang lebih tinggi nilainya, dan sifatnya lebih dekat kepada pemakai akhir. Termasuk dalam kegiatan ini adalah jasa industri dan pekerjaan perakitan.
 2. Perusahaan atau usaha industri adalah suatu unit (kesatuan) usaha yang melakukan kegiatan ekonomi, bertujuan menghasilkan barang atau jasa, terletak pada suatu bangunan atau lokasi tertentu, dan mempunyai catatan administrasi tersendiri mengenai produksi dan struktur biaya serta ada seorang atau lebih yang bertanggung jawab atas usaha tersebut.
 3. Sistem Tegangan distribusi yang digunakan di Indonesia adalah berkisar 3 KV, 6 KV, 7 KV, 9 KV, 11,5 KV, 20 KV dan 24 KV. Namun yang umum digunakan pada sistem tegangan distribusi PLN adalah 6 KV, 12 KV 20 KV dan 24 KV, dan sisanya adalah tegangan yang bersumber dari transformator yang khusus digunakan beberapa industri tertentu.
1. *Manufacturing industry is defined as an economic activity processing basic goods mechanically, chemicals or manually into final or intermediate goods. It is also defined as processing of lower value goods into higher value goods as final or intermediate products. The activities also include services for manufacturing and assembling.*
 2. *A manufacturing establishment is defined as a production unit engaged in economic activity, producing goods or services, located in a building or in a certain location, keeping a business record concerning the production and cost structure, and having a person or more that are responsible to those activities.*
 3. *The distribution voltage system used in Indonesia is around 3 KV, 6 KV, 7 KV, 9 KV, 11.5 KV, 20 KV and 24 KV. But what is commonly used in the PLN distribution voltage system is 6 KV, 12 KV 20 KV and 24 KV, and the rest is the voltage sourced from transformers specifically used by certain industries.*

- | | |
|---|--|
| <p>4. Distribusi tenaga listrik adalah tahap akhir dalam pengiriman tenaga listrik; ini merupakan proses membawa listrik dari sistem transmisi listrik menuju ke konsumen listrik. Gardu distribusi terhubung ke sistem transmisi dan menurunkan tegangan transmisinya dengan menggunakan trafo.</p> | <p>4. <i>Electricity distribution is the final stage in sending electricity; this is the process of bringing electricity from the electricity transmission system to the electricity consumer. Distribution substations are connected to the transmission system and reduce the transmission voltage using a transformer.</i></p> |
| <p>5. Pelanggan adalah individu atau kelompok, baik rumah tangga, perusahaan atau institusi nonprofit yang membeli air bersih dari perusahaan air bersih.</p> | <p>5. <i>Customers are individuals or groups, whether household, company or non-profit institutions that buy water supply from water supply establishment.</i></p> |
| <p>6. Air disalurkan adalah volume air bersih dari perusahaan air bersih</p> | <p>6. <i>Water supplied is the volume of clean water from a clean water company</i></p> |
| <p>7. Klasifikasi industri yang digunakan dalam survei ini berdasar kepada Klasifikasi Baku Lapangan Usaha Indonesia (KBLI). KBLI adalah klasifikasi lapangan usaha yang berdasar kepada International Standard Industrial Classification of All Economic Activities (ISIC) revisi 4 yang telah disesuaikan dengan kondisi Indonesia.</p> | <p>7. <i>The industrial classification adopted in this survey refers to the Klasifikasi Baku Lapangan Usaha Indonesia (KBLI). KBLI is classification of economic activities based on the International Standard Industrial Classification of All Economic Activities (ISIC rev 4) that has been modified according to the local condition in Indonesia</i></p> |
| <p>8. Industri manufaktur adalah suatu kegiatan ekonomi yang melakukan kegiatan mengubah suatu barang dasar secara mekanis, kimia, atau dengan tangan sehingga menjadi barang jadi/setengah jadi, dan atau barang yang kurang nilainya menjadi barang yang lebih tinggi</p> | <p>8. <i>Manufacturing industry is defined as an economic activity processing basic goods mechanically, chemicals or manually into final or intermediate goods. It is also defined as processing of lower value goods into higher value goods as final or intermediate products. The activities also include services for</i></p> |

nilainya, dan sifatnya lebih dekat kepada pemakai akhir. Termasuk dalam kegiatan ini adalah jasa industri dan pekerjaan perakitan

9. Jasa industri adalah kegiatan industri yang melayani keperluan pihak lain. Pada kegiatan ini, bahan baku disediakan oleh pihak lain, sedangkan pihak pengolah hanya melakukan pengolahannya dengan mendapat imbalan sebagai balas jasa (upah maklon)
 10. Perusahaan atau usaha industri adalah suatu unit (kesatuan) usaha yang melakukan kegiatan ekonomi, bertujuan menghasilkan barang atau jasa, terletak pada suatu bangunan atau lokasi tertentu, dan mempunyai catatan administrasi tersendiri mengenai produksi dan struktur biaya serta ada seorang atau lebih yang bertanggung jawab atas usaha tersebut.
 11. Industri manufaktur dikelompokkan ke dalam 4 golongan berdasarkan banyaknya pekerja, yaitu: industri besar (100 orang pekerja atau lebih), industri sedang/menengah (20–99 orang pekerja), industri kecil (5–19 orang pekerja), dan industri mikro (1–4 orang pekerja)
 12. Konstruksi adalah suatu kegiatan yang hasil akhirnya berupa bangunan/konstruksi yang menyatu dengan lahan tempat
- manufacturing and assembling.*
 9. *Services for manufacturing is defined as a manufacturing activity which serving other manufacturing establishments. In this case, raw materials are supplied by others while the workers are paid as a compensation for processing raw materials.*
 10. *A manufacturing establishment is defined as a production unit engaged in economic activity, producing goods or services, located in a building or in a certain location, keeping a business record concerning the production and cost structure, and having a person or more that are responsible to those activities.*
 11. *Manufacturing industries are categorized into four groups, based on the number of employees: large scale manufacturing (100 employees or more), medium scale manufacturing (20–99 employees), small scale manufacturing (5–19 employees), and micro industry (1–4 employees).*
 12. *Construction is an activity to build buildings/construction integrated with their location. The results of construction activities*

kedudukannya. Hasil kegiatan konstruksi antara lain: gedung, jalan, jembatan, rel dan jembatan kereta api, terowongan, bangunan air dan drainase, bangunan sanitasi, bandara, jaringan listrik dan komunikasi, dan lain-lain

include buildings, roads, bridges, railways and rail bridges, tunnels, viaducts and drainages, sanitary constructions, airports, electricity and communication networks, etc.

13. Perusahaan adalah suatu badan yang melakukan kegiatan ekonomi, bertujuan menghasilkan barang/jasa, terletak di suatu bangunan fisik pada lokasi tertentu, dan mempunyai catatan administrasi tersendiri. Badan perusahaan konstruksi dapat berbentuk PT, PT (Persero), CV, dan Perusahaan Umum.

13. *Establishment is an economic activity unit to provide goods or services located in a physical building and have complete sets of accounts, including balance sheets. The type of legal entity of construction establishment could be: Limited Company, State owned Company (local and national), and General Company*

14. Kualifikasi/skala usaha merupakan penggolongan usaha jasa konstruksi menurut kemampuan mengerjakan pekerjaan konstruksi. Ada 4 (empat) kualifikasi/skala usaha, yaitu:

- Perorangan: batas nilai satu pekerjaan 0–300 juta rupiah
- K (Kecil): batas nilai satu pekerjaan 0–2,5 miliar rupiah
- M (Menengah): batas nilai satu pekerjaan 0–50 miliar rupiah
- B (Besar): batas nilai satu pekerjaan 0–tak terbatas

14. *Qualification/business scale is classification of construction establishments based on their ability to carry out a construction project. There are 4 qualifications/business scales:*

- Micro: value range of one project is 0–Rp. 300 Million*
- K (Small): value range of one project is 0–Rp. 2,5 Billion*
- M (Medium): value range of one project is 0–Rp. 50 Billion*
- L (Large): value range of one project is unlimited*

ULASAN

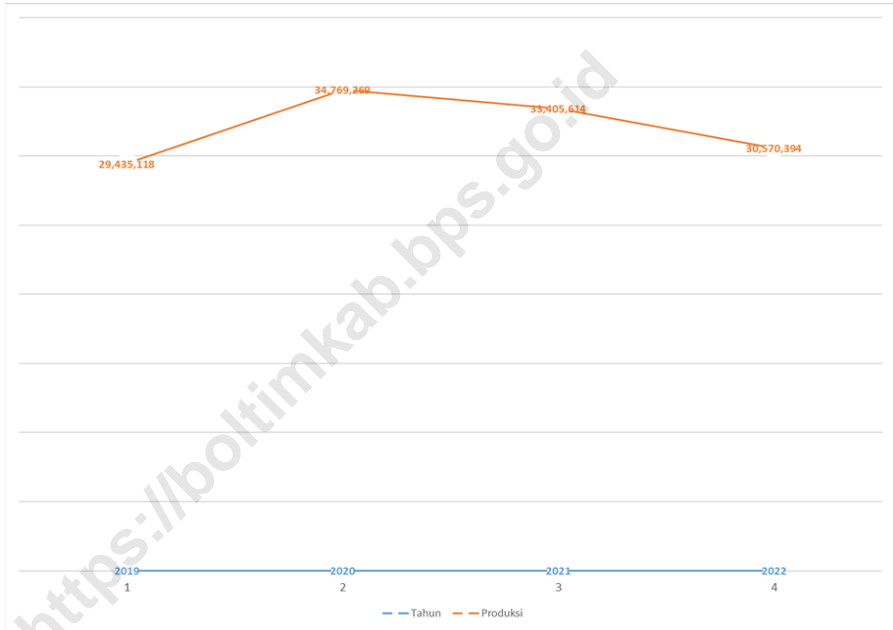
Berdasarkan data dari Perusahaan Daerah Air Minum (PDAM), untuk penggunaan air di Kabupaten Bolaang Mongondow Timur, PDAM cabang Nuangan memproduksi air minum beragam setiap bulannya. Jika dijumlahkan, PDAM cabang Nuangan telah memproduksi sebanyak 40.387,31 liter air minum. Adapun jika melihat dari segi pelanggan yang berlangganan air kepada PDAM cabang Nuangan terdapat 181 pelanggan, dan 159 pelanggan dari total pelanggan adalah pelanggan yang aktif. Selanjutnya, pada tahun 2021, air yang disalurkan PDAM cabang Nuangan adalah sebanyak 3.324.120 liter air.

DESCRIPTION

Based on data from the Regional Drinking Water Company (PDAM), for water use in Bolaang Mongondow Timur Regency, the Nuangan branch of PDAM produces various types of drinking water every month. If we add up, PDAM Nuangan branch has produced 40,387.31 liters of drinking water. Meanwhile, if you look at the customers who subscribe to water at the Nuangan branch of PDAM, there are 181 customers, and 159 of the total customers are active customers. Furthermore, in 2021, the water distributed by PDAM Nuangan branch is 3,324,120 liters of water.

Gambar 6.1
Figures

Produksi Listrik di Kabupaten Bolaang Mongondow Timur, 2019-2022
Electricity Production in Bolaang Mongondow Timur Regency, 2019-2022



Sumber/Source :

Tabel
Table 6.1

Daya Terpasang, Produksi, dan Distribusi Listrik PT. PLN (Persero) pada Cabang/Ranting PLN di Kabupaten Bolaang Mongondow Timur, 2022
Installed Electricity Power, Production, and Distribution of PT. PLN (Persero) at PLN Branch in Bolaang Mongondow Timur Regency, 2022

Tahun Year	Daya Terpasang Installed Electricity Power (KW)	Produksi Listrik Electricity Production (KWh)	Listrik Terjual Electricity Sold (KWh)	Dipakai Sendiri Own Used (KWh)	Susut/ Hilang Shrinkage/ Lost (KWh)
(1)	(2)	(3)	(4)	(5)	(6)
2012	5 400	27 512 130	16 691 467	232 390	...
2013	5 400	30 983 220	18 395 702	238 106	...
2014	5 400	23 309 618	19 370 392	299 292	...
2015	5 400	24 752 930	21 501 996	275 253	3 608 191.2
2016	5 400	28 764 364	24 965 843	369 416	3 781 261.98
2017	5 400	30 932 511	27 446 849	433 711	3 467 102.85
2018	5 400
2019	*	34 284 743	29 435 118	20 571	4 829 054
2020		38 914 667	34 769 269	23 349	4 438 996
2021	5 400	41 649 033	33 405 614	423 917	5 320 792
2022	5 400	37 735 479	30 570 394	442 376	1 097 664

Catatan/Note: ...

Sumber/Source: Perusahaan Listrik Negara

Tabel
Table 6.2**Jumlah Pelanggan Listrik Menurut Kecamatan di
Kabupaten Bolaang Mongondow Timur, 2018–2022**
**Number of Electricity Customers by Subdistrict in Bolaang
Mongondow Timur Regency, 2018–2022**

Kecamatan Subdistrict	2018	2019	2020	2021	2022
(1)	(2)	(3)	(4)	(5)	(6)
Nuangan	2 150	...	1 586
Motongkad	1 694	...	1 211
Tutuyan	3 426	...	3 488
Kotabunan	3 336	...	3 293
Modayag	4 303	...	4 413
Mooat	1 349	...	1 397
Modayag Barat	2 866	...	2 908
Bolaang Mongondow Timur	...	18 201	19 124	17 411	18 296

Catatan/Note: ...

Sumber/Source: PT PLN (Persero) Wilayah Suluttenggo Cabang Bolaang Mongondow Timur

Tabel
Table 6.3**Jumlah Pelanggan dan Air yang Disalurkan Menurut Kecamatan di Kabupaten Bolaang Mongondow Timur, 2022**
Number of Customers and Distributed Water by Subdistrict in Bolaang Mongondow Timur Regency, 2022

Kecamatan Subdistrict	Pelanggan Number of Customers	Air Disalurkan Distributed Water (m³)	Nilai Value (Rp)
(1)	(2)	(3)	(4)
Nuangan			
Motongkad			
Tutuyan			
Kotabunan			
Modayag			
Mooat			
Modayag Barat			
Bolaang Mongondow Timur			

Catatan/Note: ...

Sumber/Source: ...

Tabel
Table 6.4**Banyaknya Produksi Air Minum menurut Bulan pada
PDAM Cabang Kotabunan, 2022**
**Number of Drinking Water Production by Month at PDAM
Kotabunan Branch, 2022**

Bulan Month	Produksi Production (m³)
(1)	(2)
Januari/January	
Februari/February	
Maret/March	
April/April	
Mei/May	
Juni/June	
Juli/July	
Agustus/August	
September/September	
Oktober/October	
November/November	
Desember/December	
Jumlah / Total	

Catatan/Note: ...

Sumber/Source: PDAM Cabang Kotabunan

Tabel
Table 6.5**Jumlah Pelanggan dan Air yang Disalurkan di Bolaang Mongondow Timur Kantor Cabang Nuangan, 2021**
Number of Customers and Water Distributed at Bolaang Mongondow Timur Nuangan Branch Office, 2021

Jenis Pelanggan <i>Kind of Costumer</i>	Pelanggan <i>Number of Customers</i>	Pelanggan Aktif <i>Active Customers</i>	Air Disalurkan <i>Distributed Water</i> (m ³)	Nilai <i>Value</i> (Rp)
(1)	(2)	(3)	(4)	(5)
Sosial A	1	0	0	0
Sosial B	1	1	360	1 356 000
Sosial C	5	5	1 956	8 509 200
Rumah Tangga A	-	-	-	-
Rumah Tangga B	168	147	3 319 596	233 136 000
Instansi Pemerintah	3	3	192	1 728 000
Niaga Kecil	3	3	2 016	42 120 000
Niaga Besar	-	-	-	-
Bolaang Mongondow Timur	181	159	3 324 120	286 849 200

Catatan/Note: ...
 Sumber/Source: PDAM Cabang Nuangan

Tabel
Table 6.6**Banyaknya Produksi Air Minum menurut Bulan pada
PDAM Cabang Nuangan, 2021**
**Number of Drinking Water Production by Month at PDAM
Nuangan Branch, 2021**

Bulan Month	Produksi Production (m³)
(1)	(2)
Januari/January	3 143,20
Februari/February	3 331,26
Maret/March	3 221,05
April/April	3 317,07
Mei/May	3 516,08
Juni/June	3 671,02
Juli/July	3 235,24
Agustus/August	4 123,25
September/September	3 143,23
Oktober/October	2 213,20
November/November	4 231,50
Desember/December	3 241,21
Jumlah / Total	40 387,31

Catatan/Note: ...

Sumber/Source: PDAM Cabang Nuangan

Tabel
Table 6.7**Banyaknya Pelanggan, Pelanggan Aktif, Air yang Disalurkan dan Nilai yang Didapatkan Menurut Jenis Pelanggan pada PDAM Cabang Nuangan, 2021**
Number of Customer, Active Customer, Distributed Water and Value by Kind of Customer at PDAM Nuangan Branch, 2021

Jenis Pelanggan <i>Kind of Customer</i>	Pelanggan <i>Number of Customers</i>	Pelanggan Aktif <i>Active Customers</i>	Air Disalurkan <i>Distributed Water</i> (m³)	Nilai <i>Value</i> (Rp)
(1)	(2)	(3)	(4)	(5)
Sosial A				
Sosial B				
Sosial C				
Rumah Tangga A				
Rumah Tangga B				
Instansi Pemerintah				
Niaga Kecil				
Niaga Besar				
Bolaang Mongondow Timur				

Catatan/Note: ...

Sumber/Source: PDAM Cabang Modayag

Tabel
Table 6.8**Banyaknya Produksi Air Minum menurut Bulan pada
PDAM Cabang Modayag, 2021**
**Number of Drinking Water Production by Month at PDAM
Modayag Branch, 2021**

Bulan Month	Produksi Production (m³)
(1)	(2)
Januari/January	
Februari/February	
Maret/March	
April/April	
Mei/May	
Juni/June	
Juli/July	
Agustus/August	
September/September	
Oktober/October	
November/November	
Desember/December	
Jumlah / Total	

Catatan/Note: ...

Sumber/Source: PDAM Cabang Modayag

**Tabel
Table 6.9**

Perkembangan Nilai Investasi Sektor Industri menurut Kelompok Industri di Kabupaten Bolaang Mongondow Timur, 2016-2021 (000 Rp)
Development of Investment Value in the Industrial Sector by Industry Group in East Bolaang Mongondow Regency, 2016-2021 (000 Rp)

Tahun Year	Industri Kecil dan Menengah	Industri Agro, Logam, dan Kimia	Jumlah
(1)	(2)	(3)	(4)
2016	1 039 955	1 329 280	2 369 235
2017	1 295 955	1 523 280	2 819 235
2018	1 646 955	1 778 280	3 425 235
2019	3 375 500	4 325 500	7 701 000
2020	2 904 107	5 315 700	8 219 807
2021	3 238 500	6 464 500	9 703 000
2022

Catatan/Note:

Sumber/Source: Dinas Perdagangan Kabupaten Bolaang Mongondow Timur
 Trade Office of East Bolaang Mongondow Regency

Tabel 6.10
Table

Perkembangan Nilai Produksi Sektor Industri menurut Kelompok Industri di Kabupaten Bolaang Mongondow Timur, 2016-2021 (000 Rp)
Development of Production Value in the Industrial Sector by Industry Group in East Bolaang Mongondow Regency, 2016-2021 (000 Rp)

Tahun Year	Industri Kecil dan Menengah	Industri Agro, Logam, dan Kimia	Jumlah
(1)	(2)	(3)	(4)
2016	8 802 920	4 943 360	13 746 280
2017	10 632 920	5 122 360	15 755 280
2018	11 785 820	5 881 280	17 667 100
2019	42 297 225	19 096 650	61 393 875
2020
2021	47 948 100	30 721 650	78 669 750
2022

Catatan/Note:

Sumber/Source: Dinas Perdagangan Kabupaten Bolaang Mongondow Timur

**Tabel
Table 6.11****Jumlah Perusahaan menurut Bentuk Badan Hukum di
Kabupaten Bolaang Mongondow Timur, 2020-2022
Number of Companies according to Legal Entity Forms in
Bolaang Mongondow Timur Regency, 2020-2022**

Tipe Badan hukum Type of Business Entity	2020	2021	2022
(1)	(2)	(3)	(4)
Perusahaan Daerah	1	-	-
Perseroan Terbatas	23	14	19
CV / Firma	33	38	25
Toko	18	26	36
Koperasi	6	8	7
Apotek	4	3	3
UD	5	7	-
Perorangan	79	54	810
Jumlah / Total	169	150	898

Catatan/Note:

Sumber/Source: Dinas Penanaman Modal dan Pelayanan Terpadu Satu Pintu Kabupaten Bolaang Mongondow Timur

Tabel 6.12 Jumlah Perusahaan menurut Klasifikasi Industri di Kabupaten Bolaang Mongondow Timur, 2019-2022
Table *Number of Companies according to Industrial Classification in Bolaang Mongondow Timur Regency, 2019-2022*

Tipe Badan hukum <i>Type of Business Entity</i>	2019	2020	2021	2022
(1)	(2)	(3)	(4)	(5)
Pangan	39	...	10	93
Sandang dan Kulit	1	...	2	19
Kimia dan Bahan Bangunan	23	...	14	26
Kerajinan dan Umum	90	...	2	914
Logam Elektronika	1	...	5	62
Jumlah / Total	154	169	33	1114

Catatan/Note:

Sumber/Source: Dinas Penanaman Modal dan Pelayanan Terpadu Satu Pintu Kabupaten Bolaang Mongondow Timur

07

PARIWISATA
TOURISM



PENJELASAN TEKNIS**TECHNICAL NOTES**

1. Pariwisata atau turisme adalah suatu perjalanan yang dilakukan untuk rekreasi atau liburan dan juga persiapan yang dilakukan untuk aktivitas ini. Seorang wisatawan atau turis adalah seseorang yang melakukan perjalanan paling tidak sejauh 80 km (50 mil) dari rumahnya dengan tujuan rekreasi, merupakan definisi oleh Organisasi Pariwisata Dunia.
 2. Wisatawan Mancanegara adalah setiap pengunjung yang mengunjungi suatu negara di luar tempat tinggalnya, didorong oleh satu atau beberapa keperluan tanpa bermaksud memperoleh penghasilan di tempat yang dikunjungi dan lamanya kunjungan tersebut tidak lebih dari 12 (dua belas) bulan.
 3. Wisatawan domestik adalah pengunjung yang berasal dari dalam negeri, namun bukan berasal dari daerah yang dikunjungi.
 4. Hotel adalah suatu usaha yang menggunakan suatu bangunan atau sebagian bangunan yang disediakan secara khusus, untuk setiap orang dapat menginap, makan, memperoleh pelayanan dan menggunakan fasilitas lainnya dengan pembayaran.
1. *Tourism or tourism is a trip made for recreation or vacation and also preparations made for this activity. A tourist or tourist is someone who travels at least 80 km (50 miles) from his home for recreational purposes, is the definition by the World Tourism Organization.*
 2. *Foreign tourists are every visitor who visits a country outside of his residence, encouraged by one or several purposes without intending to earn income in the place visited and the duration of the visit is not more than 12 months.*
 3. *Domestic tourists are visitors who come from within the country, but not from the area visited.*
 4. *A hotel is a business that uses a building or a part of a building that is specifically provided, for each person to be able to stay, eat, obtain services and use other facilities with payment. The special feature of the hotel is having a restaurant that is managed directly*

Ciri khusus dari hotel adalah mempunyai restoran yang dikelola langsung di bawah manajemen hotel tersebut. Kelas hotel ditentukan oleh Direktorat Jenderal Pariwisata atau Dinas Pariwisata Daerah (Diparda).

under the hotel management. The hotel class is determined by the Directorate General of Tourism or the Regional Tourism Office.

5. Sistem pencatatan Statistik Ekspor dan Impor adalah "General Trade" dengan wilayah pencatatan meliputi seluruh wilayah kepabeanaan Indonesia.
 6. Pelabuhan Muat adalah pelabuhan darimana barang diangkut ke luar negeri atau diekspor.
 7. Restoran adalah suatu tempat atau bangunan yang diorganisasi secara komersial, yang menyelenggarakan. Pelayanan dengan baik kepada semua tamunya baik berupa makan maupun minum.
 8. Telekomunikasi adalah setiap pemancaran, pengiriman dan atau penerimaan dari setiap informasi dalam bentuk tanda-tanda, isyarat, tulisan, gambar, suara dan bunyi melalui sistem kawat, optik, radio atau sistem elektromagnetik lainnya.
 9. Internet adalah sebuah jaringan komputer publik di seluruh dunia Internet menyediakan akses ke sejumlah layanan komunikasi termasuk World Wide Web dan
5. *The recording of export and import statistics is based on General Trade System covering all Indonesian customs areas*
 6. *Port of loading is port where the goods are transported out of the country or exported*
 7. *A restaurant is a place or building that is commercially organized, which organizes. Good service to all guests in the form of food and drinks.*
 8. *Telecommunication includes every transmitting, delivering and or receiving from every information of marking, signal, article, picture, sound and voice through strand of wire system, optic, radio or other electromagnetic system.*
 9. *The internet is a worldwide public computer network It provides access to a number of communication services including the World Wide Web and carries*

membawa email, berita, hiburan dan file data.

e-mail, news, entertainment and data files .

<https://boltimkab.bps.go.id>

ULASAN

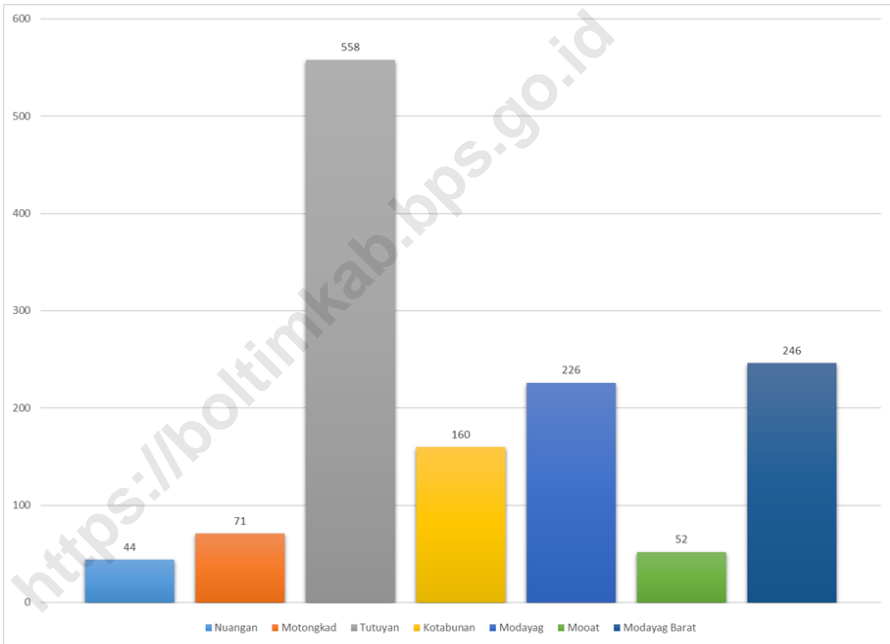
Pada tahun 2022, terdapat jumlah 1.357 rumah makan/restoran di Kabupaten Bolaang Mongondow Timur yang tersebar di beberapa kecamatan. Ada total 558 rumah makan/restoran di Kecamatan Tutuyan yang merupakan kecamatan dengan restoran terbanyak, dan 52 rumah makan/restoran di Kecamatan Mooat dengan jumlah kecamatan dengan restoran paling sedikit. Terdapat juga usaha-usaha perdagangan di Kabupaten Bolaang Mongondow Timur, dari data yang dikeluarkan oleh Dinas Penanaman Modal dan Pelayanan Terpadu Satu Pintu, pada tahun 2021 terdapat total 325 izin usaha perdagangan. 162 dari izin tersebut merupakan izin baru, 149 untuk izin perusahaan kecil, 11 untuk izin perusahaan besar, dan 3 untuk perusahaan pembukaan cabang.

DESCRIPTION

In 2022, there will be a total of 1,357 restaurants/restaurants in East Bolaang Mongondow Regency which are spread across several sub-districts. There are a total of 558 restaurants/restaurants in the Tutuyan District which is the district with the most restaurants, and 52 restaurants/restaurants in the Mooat District with the number of districts with the fewest restaurants. There are also trading businesses in East Bolaang Mongondow Regency, from data released by the Investment and One Stop Services Office, in 2021 there will be a total of 325 trading business permits. 162 of these permits were new permits, 149 were for small company permits, 11 were for large company permits, and 3 were for companies opening branches.

Gambar 7.1
Figures

Jumlah Rumah Makan/Restoran Menurut Kecamatan di Kabupaten Bolaang Mongondow Timur, 2022
Number of Restaurants by Subdistrict in East Bolaang Mongondow Regency, 2022



Sumber/Source :

Tabel
Table 7.1**Jumlah Rumah Makan/Restoran Menurut Kecamatan di
Kabupaten Bolaang Mongondow Timur, 2018–2022**
**Number of Restaurants by Subdistrict in East Bolaang
Mongondow Regency, 2018–2022**

Kecamatan Subdistrict	2018	2019	2020	2021	2022
(1)	(2)	(3)	(4)	(5)	(6)
Nuangan	1	1	44
Motongkad	-	-	71
Tutuyan	9	8	558
Kotabunan	3	2	160
Modayag	9	3	226
Mooat	1	-	52
Modayag Barat	-	-	246
Bolaang Mongondow Timur	23	14	1357

Catatan/Note:

Sumber/Source: Dinas Penanaman Modal dan Pelayanan Terpadu Satu Pintu Kabupaten Bolaang Mongondow Timur

Tabel
Table 7.2

Banyaknya Penerbitan Surat Izin Usaha Perdagangan menurut Golongan Usaha di Kabupaten Bolaang Mongondow Timur, 2017-2022
Number of Trading License Published by Industrial Group in East Bolaang Mongondow Regency, 2017–2022

Golongan Usaha Industrial Group	2017	2018	2019	2020	2021	2022
(1)	(2)	(3)	(4)	(5)	(6)	(7)
Baru / New	5	4	4	-	-	162
Perusahaan Besar / <i>Large Establishment</i>	4	3	2	4	4	11
Perusahaan Menengah / <i>Medium Establishment</i>	19	10	18	17	10	-
Perusahaan Kecil / <i>Small Establishment</i>	79	70	69	76	113	149
Pengalihan/Perubahan DII / Transition	-	2	1	-	-	-
Pembukaan Cabang/ <i>Branched</i>	6	-	-	4	-	3
Pengalihan/ <i>Change</i>	-	-	-	-	-	-
Penutupan/ <i>Closed</i>	-	-	1	-	-	-
Perpanjangan Izin/ <i>License Extension</i>	-	-	85	-	11	-
Bolaang Mongondow Timur	113	89	180	101	138	325

Catatan/Note:

Sumber/Source: Dinas Penanaman Modal dan Pelayanan Terpadu Satu Pintu Kabupaten Bolaang Mongondow Timur
The Investment and One Stop Service Office of East Bolaang Mongondow Regency

Tabel
Table 7.3**Banyaknya Penerbitan Tanda Daftar Perusahaan di Kabupaten Bolaang Mongondow Timur, 2017-2022**
Number of Establishment Registration in East Bolaang Mongondow Regency, 2017–2022

Golongan Usaha Industrial Group	2017	2018	2019	2020	2021	2022
(1)	(2)	(3)	(4)	(5)	(6)	(7)
Perseroan terbatas (PT) / <i>Limited Liability Company</i>	25	7	3	10	6	19
Koperasi	3	4	2	3	5	7
Persetkutan Komanditer (CV) <i>Limited Partnership</i>	68	16	21	8	13	25
Perusahaan Perseorangan / <i>Individual Business</i>	36	8	1	1	-	810
Usaha Dagang (UD)	2	2	1	4	3	-
Bolaang Mongondow Timur	134	37	28	26	27	898

Catatan/Note:

Sumber/Source: Dinas Penanaman Modal dan Pelayanan Terpadu Satu Pintu Kabupaten Bolaang Mongondow Timur
The Investment and One Stop Service Office of East Bolaang Mongondow Regency

Tabel
Table 7.4**Jumlah Media Cetak, Elektronik, Warung Internet di
Kabupaten Bolaang Mongondow Timur, 2017-2022**
**Number of Printed, Electric Media and Internet Cafe in East
Bolaang Mongondow Regency, 2017-2022**

Jenis Media Media	2017	2018	2019	2020	2021	2022
(1)	(2)	(3)	(4)	(5)	(6)	(7)
Media Massa						
Koran / Newspaper	-	-	19	16	9	6
Majalah / Magazine	-	-	-	-	-	-
Lainnya / Other (Online)	-	-	24	27	28	59
Media Elektronik						
Stasiun Televisi/ TV Station	-	-	24	27	-	-
Stasiun Radio/ Radio Station	-	-	8	8	1	1
TV Kabel	-	-	2	2	23	23
Warung Elektronik	-	-	-	-	1	-
Bolaang Mongondow Timur	-	-	53	53	61	61

Catatan/Note:

Sumber/Source: Dinas Komunikasi dan Informasi Kabupaten Bolaang Mongondow Timur
Communication and Information Office of East Bolaang Mongondow Regency

Tabel
Table 7.5**Banyaknya Wisatawan di Bolaang Mongondow Timur
Tahun 2022**
Number Tourism of Bolaang Mongondow Timur in 2022

Bulan Month	Manca Negara Foreign	Nusantara Domestic	Jumlah Total
(1)	(14)	(15)	(16)
Januari/January			
Februari/February			
Maret/March			
April/April			
Mei/May			
Juni/June			
Juli/July			
Agustus/August			
September/September			
Oktober/October			
November/November			
Desember/December			
Bolaang Mongondow Timur			
2020	0	31.915	31.915
2019	1.652	319.184	320.836
2018	1.641	254.953	256.594
2017	965	167.339	168.304
2016	767	93.430	94.197
2015	411	45.833	46.244

Catatan/Note:

Sumber/Source: Dinas Pariwisata Kabupaten Bolaang Mongondow Timur

Tabel
Table 7.6**Jumlah Wisatawan Mancanegara dan Domestik di
Kabupaten Bolaang Mongondow Timur, 2018-2021**
**Number of International and Domestic Tourists in East
Bolaang Mongondow Regency, 2018-2021**

Tahun Year	Wisatawan Visitor		Jumlah Total
	Mancanegara Foreign	Domestik Domestic	
(1)	(2)	(3)	(5)
2018	1.641	254.953	256.594
2019	1.652	319.184	320.836
2020	0	31.915	31.915
2021			

Catatan/Note:

Sumber/Source: Dinas Pariwisata Kabupaten Bolaang Mongondow Timur

Tabel 7.7 Banyaknya Hotel, Kamar, dan Tempat Tidur di Kabupaten Bolaang Mongondow Timur Tahun 2022
The Number of Hotels, Rooms, and Beds in Bolaang Mongondow Timur Regency in 2022

Bulan Month	Hotel Hotel	Kamar Rooms	Tempat Tidur Beds	Tenaga Kerja Employee
(1)	(14)	(15)	(16)	
<i>HOTEL BERBINTANG/ Starred</i>				
- Bintang 1				
- Bintang 2				
- Bintang 3				
<i>HOTEL MELATI/ Non Star</i>				
- Melati 1				
- Melati 2				
- Melati 3				
<i>Resort/Cottage</i>				
<i>TANPA KLASIFIKASI/ No Classification</i>				
Bolaang Mongondow Timur				
2020	7	45	45	9
2019	7	45	45	9
2018	7	45	45	9
2017	5	30	30	6
2016	5	30	30	6
2015	4	20	20	4
2014	4	20	20	4

Catatan/Note:

Sumber/Source: Dinas Pariwisata Kabupaten Bolaang Mongondow Timur

Tabel
Table 7.8

**Tempat Wisata Terdaftar di Kabupaten Bolaang
Mongondow Timur Tahun 2022**
*Tourism Spot by Districts at Bolaang Mongondow Timur
Regency 2022*

Nama Pusat Wisata Tourism Spot	Alamat Address
(1)	(2)
Danau Mooat	Kecamatan Mooat
Danau Tondok	Kecamatan Mooat
Strowbery	Kecamatan Mooat
Goba Molunow	Kecamatan Mooat
Atoga River View	Kecamatan Motongkad
Pulau Nenas	Kecamatan Kotabunan
Pulau Racun	Kecamatan Kotabunan
Tanjung Silar	Kecamatan Motongkad

Catatan/Note:

Sumber/Source: Dinas Pariwisata Kabupaten Bolaang Mongondow Timur

Tabel
Table 7.9

**Obyek Wisata Menurut Kecamatan di Kabupaten Bolaang
Mongondow Timur Tahun 2022**
*Tourism Object by Districts at Bolaang Mongondow Timur
Regency 2022*

Kecamatan Subdistrict	Jenis Objek Wisata Tourism Spot
(1)	(2)
Nuangan	- Pulau Laga Besar - Pulau Laga Kecil - Pantai Iyok - Pasir Putih Matabulu - Pantai Matabulu - Pantai Nuangan - Mercusuar - Tanjung Flesko - Air Terjun Matabulu - Air Terjun Idumun
Motongkad	- Tanjung Silar - Pantai Ariang - Danau Pononotok
Tutuyan	- Pulau Ibantong - Pantai Woka - Pantai Togid - Pantai Tutuyan - Pantai Tombolikat - Situ Tutuyan - Danau Tabang - Danau Bunong - Air Terjun Tombolikat - Pononagaan - Paragliding Sehan Landjar Site - Pengembangan Desa Wisata

Lanjutan Tabel/*Continued Table* 7.9

Kecamatan Subdistrict	Jenis Objek Wisata Tourism Spot
(1)	(2)
Kotabunan	<ul style="list-style-type: none"> - Belerang Liberia - Pulau Racun/ Pinonoguan - Pulau Kumeke - Pulau Nenas/ Bambuyanoi - Pantai Kotabunan - Pantai Buyat - Pantai Paret - Danau Buyat - Danau Nenas - Air Terjun Ariang - Permandian Kolam Renang Paret - Permandian Kolam Renang Bukaka - Pengembangan Desa Wisata Kotabunan - Lesung Batu Bukaka 1 - Lesung Batu Bukaka 2 - Lesung Batu Kotabunan
Modayag	<ul style="list-style-type: none"> - Outbond Tobongon - Air Terjun Liberia - Air Terjun Purworejo - Air Terjun Badaro - Bendungan Purworejo - Tambang Emas J. Resort

Lanjutan Tabel/*Continued Table 7.9*

Kecamatan Subdistrict		Jenis Objek Wisata Tourism Spot
(1)		(2)
Mooat	-	Danau Mooat Danau Tondok Danau Paya-paya Danau Moayat Danau Air Panas Gunung Ambang Kafe Strawberry Holtikultura Guaaan Lumpang Batu Guaan Meja Batu Guaan
Modayag barat	-	Pemandian Air Panas Bongkudai Barat Pemandian Air Panas Bangunan Wuwuk Pemandian Air Dingin Moyongkota

Catatan/*Note:*Sumber/*Source:* Dinas Pariwisata Kabupaten Bolaang Mongondow Timur

TRANSPORTASI DAN KOMUNIKASI
TRANSPORTATION AND COMMUNICATION



PENJELASAN TEKNIS

1. Kendaraan bermotor adalah setiap kendaraan yang digerakkan oleh peralatan teknik yang ada pada kendaraan tersebut, biasanya digunakan untuk angkutan orang atau barang di atas jalan raya selain kendaraan yang berjalan di atas rel. Kendaraan bermotor yang dicatat adalah semua jenis kendaraan kecuali kendaraan bermotor TNI/Polri dan Korps Diplomatik
2. Mobil penumpang adalah setiap kendaraan bermotor yang dilengkapi dengan tempat duduk untuk sebanyak-banyaknya delapan orang, tidak termasuk tempat duduk untuk pengemudi, baik dilengkapi atau tidak dilengkapi bagasi
3. Mobil bis adalah setiap kendaraan bermotor yang dilengkapi dengan tempat duduk untuk lebih dari delapan orang, tidak termasuk tempat duduk untuk pengemudi, baik dilengkapi atau tidak dilengkapi bagasi
4. Mobil truk adalah setiap kendaraan bermotor yang digunakan untuk angkutan barang, selain mobil penumpang, mobil bis dan kendaraan bermotor roda dua
5. Kunjungan kapal adalah kapal yang datang di pelabuhan baik

TECHNICAL NOTES

1. *Motor vehicles are any kind of vehicles motorized by machine set up in those vehicles, they are usually used for transporting peoples or goods on roads except vehicles moving along a railway line. The data cover all kinds of motor vehicles except those belong to Indonesia Army Force Indonesian State Police and Diplomatic Corps*
2. *Passenger cars are any motor vehicles with no more than eight seats, excluding seat for driver, it can be with or without hoot*
3. *Buses are large passenger cars having seats for more than eight passengers, excluding seat for driver, it can be with or without hoot*
4. *Trucks are any motor vehicles used to transport goods excluding passenger cars, buses, and motorcycles*
5. *Ship call is a ship arriving at a port either for mooring or berthing*

untuk berlabuh di perairan maupun bersandar di dermaga

- | | |
|---|--|
| <p>6. Gross Ton (GT) adalah volume ruangan kapal dalam m³, kecuali terowongan, lubang poros baling-baling, tempat jangkar, dan alas ganda</p> | <p>6. <i>Gross Ton (GT) is total volume of all room in a ship (m³), excluding the volume of tunnel, the axle of propellers, the anchor, and the chain locker</i></p> |
| <p>7. Kantor Pos adalah tempat pemberi pelayanan komunikasi tertulis dan atau surat elektronik, layanan paket, layanan logistik, layanan transaksi keuangan, dan layanan keagenan pos untuk kepentingan umum Rumah pos berfungsi sama seperti kantor pos dan kantor pos pembantu, bedanya rumah pos biasanya terletak di daerah terpencil</p> | <p>7. <i>Post Office is a service provider facility of written communication and or electronic mail, parcel service, logistics services, financial transaction services, and postal services to the public Postal house has the same function as the post office and subsidiary of post office, the difference is that postal house is usually located in remote areas</i></p> |
| <p>8. Telekomunikasi adalah setiap pemancaran, pengiriman dan atau penerimaan dari setiap informasi dalam bentuk tanda-tanda, isyarat, tulisan, gambar, suara dan bunyi melalui sistem kawat, optik, radio atau sistem elektromagnetik lainnya</p> | <p>8. <i>Telecommunication includes every transmitting, delivering and or receiving from every information of marking, signal, article, picture, sound and voice through strand of wire system, optic, radio or other electromagnetic system</i></p> |
| <p>9. Jaringan telekomunikasi adalah rangkaian perangkat telekomunikasi dan kelengkapannya yang digunakan dalam bertelekomunikasi</p> | <p>9. <i>Telecommunication network is peripheral network of telecommunication and its equipment used in the means of telecommunication</i></p> |
| <p>10. Telepon tetap kabel dalam Susenas disebut telepon rumah adalah jaringan telekomunikasi menggunakan perangkat telepon</p> | <p>10. <i>90. Fixed line telephone based on Susenas called home phone is a telecommunication network using fixed line telephone device which</i></p> |

tetap dengan kabel yang secara umum diatur oleh standar-standar teknis dengan menggunakan suatu nomor telepon, dikenal pula sebagai Public Switched Telephone Network (PSTN) Pada umumnya dimanfaatkan untuk telepon rumah dan jaringan internet, memiliki kemampuan menghantarkan sinyal dengan kuat dan jelas dengan biaya yang relatif lebih murah

is generally regulated by technical standards, using a phone number, also known as the Public Switched Telephone Network (PSTN) It is generally used for home phone and Internet networks, has the ability to deliver a strong and clear signal with a relatively low cost

11. Telepon bergerak seluler adalah perangkat telekomunikasi elektronik yang mempunyai kemampuan dasar yang sama dengan telepon tetap kabel, namun dapat dibawa ke mana-mana (portable, mobile) dan tidak perlu disambungkan dengan jaringan telekomunikasi kabel Selain berfungsi sebagai telepon, telepon selular modern biasanya mendukung layanan tambahan seperti Short Messages Services (SMS), Multimedia Messages Service (MMS), e-mail dan akses Internet, aplikasi bisnis dan permainan, serta fotografi Saat ini, Indonesia mempunyai dua sistem jaringan telepon bergerak seluler yaitu Global System for Mobile Telecommunications (GSM) dan CDMA
12. Internet adalah sebuah jaringan komputer publik di seluruh dunia Internet menyediakan akses ke sejumlah layanan

11. *Cellular mobile phone is an electronic telecommunication device which has the same basic capabilities with fixed cables, but can be taken anywhere (portable, mobile) and does not need to be connected to the wired telecommunications networks In addition to functioning as a telephone, modern mobile phone typically supports additional services such as Short Messages Services (SMS), Multimedia Messages Service (MMS), e-mail and access to the Internet, business applications and games, as well as photography Currently, Indonesia has two cellular mobile telephone network system that are GSM (Global System for Mobile Telecommunications) and Code Division Multiple Access (CDMA)*
12. *The internet is a worldwide public computernetwork It provides access to a number of communication services including the World Wide*

komunikasi termasuk World Wide Web dan membawa email, berita, hiburan dan file data

Web and carries e-mail, news, entertainment and data files

13. Penyiaran Radio mencakup penyiaran sinyal suara melalui studio penyiaran radio dan fasilitas untuk transmisi program yang berhubungan dengan masyarakat, termasuk mengumpulkan dan menyalurkan program melalui kabel atau satelit, internet (stasiun radio internet), termasuk penyiaran data yang terintegrasi dengan penyiaran radio

13. *Radio broadcasting includes voice signals broadcasting through radio broadcasting studios and facilities for the programs transmission related to community, including collecting and distributing programs via cable or satellite, internet (internet radio station), including integrated data broadcasting with radio broadcasting*

14. Penyiaran dan pemrograman televisi mencakup pembuatan program saluran televisi lengkap dari komponen program yang dibeli (seperti film, dokumenter, dan lain-lain), komponen program yang dihasilkan sendiri (seperti berita lokal, laporan langsung) atau kombinasi keduanya, pemrograman dari saluran video atas dasar permintaan, dan penyiaran data yang diintegrasikan dengan siaran televisi Program televisi lengkap dapat disiarkan sendiri atau melalui distribusi pihak ketiga, seperti perusahaan kabel atau provider televisi satelit Pemrograman dapat bersifat umum atau khusus (misalnya format terbatas seperti program berita, olah raga, pendidikan atau program yang ditujukan

14. *Broadcasting and television programming includes the manufacture of a complete television channel program from purchased program components (such as films, documentaries, etc), own produced program components (such as local news, live reports) or a combination of both, the programming of the video channel on the basis of demand, and data broadcasting integrated with television broadcasting Complete television program can broadcast their own or through a third party distribution, such as cable companies or satellite television providers Programming can be general or specific (e g limited formats such as news programs, sports, education or programs aimed at young people), can be made freely*

untuk anak muda), dapat dibuat dengan bebas tersedia untuk pemakai atau dapat hanya tersedia atas dasar langganan

available to users or can only available on a subscription basis

15. Penerbitan surat kabar, jurnal, dan buletin/Majalah mencakup usaha penerbitan surat kabar dan surat kabar iklan, jurnal, buletin, majalah umum dan teknis, komik termasuk penerbitan jadwal radio dan televisi, dan sebagainya

15. *Newspapers, journals, and bulletin/magazine publishing include newspapers and newspaper advertisements, journals, bulletin, general and technical magazines, comic, including radio and television schedule publishing, and so on*

16. Koran atau surat kabar adalah suatu penerbitan yang ringan dan mudah dibuang, biasanya dicetak pada kertas berbiaya rendah yang disebut kertas koran, yang berisi berita-berita terkini dalam berbagai topik Topiknya bisa berupa even politik, kriminalitas, olahraga, tajuk rencana, dan cuaca Jenis surat kabar umum biasanya diterbitkan setiap hari, kecuali pada hari-hari libur Surat kabar sore juga umum di beberapa negara Selain itu, juga terdapat surat kabar mingguan yang biasanya lebih kecil dan kurang prestisius dibandingkan dengan surat kabar harian dan isinya biasanya lebih bersifat hiburan

16. *Newspaper is a lightweight publication but easily disposed of, usually printed on low-cost paper called newsprint, containing the latest news on various topics Topics can include political events, crime, sports, editorials, and weather Common types of newspapers are usually published daily, except on holidays Afternoon newspapers are also common in some countries In addition, there is also a weekly newspaper that is usually smaller and less prestigious than the daily newspaper and its contents are usually more entertainment*

ULASAN

Jalan merupakan sarana prasarana yang penting dan disediakan oleh pemerintah untuk melangsungkan berbagai jenis kegiatan di suatu daerah. Untuk Kabupaten Bolaang Mongondow Timur sendiri, jalan yang mempunyai tingkat kewenangan dari pemerintah dibagi menjadi 3 (tiga), yaitu tingkat kewenangan negara, tingkat kewenangan provinsi, dan tingkat kewenangan kabupaten/kota. Dengan total panjang jalan sepanjang 665,24 KM yang ada di Kabupaten Bolaang Mongondow Timur, 551,03 KM diantaranya merupakan jalan dengan tingkat kewenangan kabupaten/kota. Sedangkan untuk tingkat kewenangan negara sepanjang 85,67 KM, dan untuk panjang jalan dengan tingkat kewenangan provinsi hanya 28,54 KM. Seiring berjalannya tahun, sebuah jalan tentu akan mengalami penurunan kualitas kondisi. Pada tahun 2021, kondisi jalan di Kabupaten Bolaang Mongondow Timur dapat dikategorikan menjadi 4 jenis, yaitu baik, sedang, rusak, dan rusak berat. Menurut data dari Dinas Pekerjaan umum dan Penataan ruang Kabupaten Bolaang Mongondow Timur, terdapat 201,17 KM dengan kondisi baik, 37,78 KM dengan kondisi sedang, 39,61 KM dengan kondisi rusak, dan 272,46 KM dengan kondisi rusak berat.

Selain jalan yang sudah disediakan, tentu para pengguna jalan tersebut juga akan dicatat, salah satu contohnya adalah kendaraan bermotor. Di

DESCRIPTION

Roads are important infrastructure facilities and are provided by the government to carry out various types of activities in an area. For Bolaang Mongondow Timur Regency itself, roads that have a level of authority from the government are divided into 3 (three), namely the level of state authority, the level of provincial authority, and the level of district/city authority. With a total length of 665.24 KM roads in Bolaang Mongondow Timur Regency, 551.03 KM of them are roads with district/city level of authority. As for the level of state authority along 85.67 KM, and for the length of the road with the provincial level of authority only 28.54 KM. As the years go by, a road will certainly experience a decrease in the quality of its condition. In 2021, road conditions in East Bolaang Mongondow Regency can be categorized into 4 types, namely good, moderate, damaged, and heavily damaged. According to data from the Department of Public Works and Spatial Planning, East Bolaang Mongondow Regency, there are 201.17 KM in good condition, 37.78 KM in moderate condition, 39.61 KM in damaged condition, and 272.46 KM in heavily damaged condition.

In addition to the roads that have been provided, of course the road users will also be recorded, one example is motorized vehicles. In Bolaang Mongondow Timur Regency, the number of registered motorized vehicles is 27,153. Motor vehicles with the highest number

Kabupaten Bolaang Mongondow Timur, jumlah kendaraan bermotor yang terdaftar ada sebanyak 27.153. Kendaraan bermotor dengan jumlah paling banyak di Kabupaten Bolaang Mongondow Timur adalah sepeda motor dengan total sebanyak 20.831. Kendaraan bermotor terbanyak kedua adalah kendaraan berjenis station wagon dengan total sebanyak 3.414 dan kendaraan terbanyak ketiga di Kabupaten Bolaang Mongondow Timur adalah kendaraan berjenis pick-up dengan total sebanyak 2.399.

in East Bolaang Mongondow Regency are motorcycles with a total of 20,831. The second most motorized vehicle is station wagon type vehicle with a total of 3,414 and the third largest vehicle in Bolaang Mongondow Timur Regency is pick-up type vehicle with a total of 2,399.

<https://boltimkab.bps.go.id>

Gambar 8.1 Panjang Jalan Menurut Jenis Permukaan Jalan di Kabupaten Bolaang Mongondow Timur (km), 2022
Figures 8.1 Length of Roads by Type of Road Surface in East Bolaang Mongondow Regency (km), 2022



Sumber/Source :

8.1 TRANSPORTASI TRANSPORTATION

Tabel 8.1.1 Panjang Jalan¹ Menurut Tingkat Kewenangan Pemerintahan di Kabupaten Bolaang Mongondow Timur (km), 2019–2022
Length of Roads¹ by Level of Government Authority in East Bolaang Mongondow Regency (km), 2019–2022

Tingkat Kewenangan Pemerintahan <i>Level of Government Authority</i>	2019	2020	2021	2022
(1)	(2)	(3)	(4)	(5)
Negara ² /State ²	64.70	64.70	85,67	85,67
Provinsi/Province	49.51	49.51	28,54	28,54
Kabupaten/Kota <i>Regency/Municipality</i>	551.03	551.03	551,03	551,03
Jumlah/Total	665.24	665.24	665,24	665,24

Catatan/Note:

Sumber/Source: Dinas Pekerjaan Umum Kabupaten Bolaang Mongondow Timur

Tabel 8.1.2 Panjang Jalan Menurut Jenis Permukaan Jalan di Kabupaten Bolaang Mongondow Timur (km), 2019–2022
Length of Roads by Type of Road Surface in East Bolaang Mongondow Regency (km), 2019–2022

Jenis Permukaan Jalan Type of Road Surface	2019	2020	2021	2022
(1)	(2)	(3)	(4)	(5)
Aspal/Paved	175.184	212.146	212,87	220,32
Kerikil/Gravel	114.935	99.185	102,314	111,15
Tanah/Soil	260.911	239.698	235,847	219,06
Lainnya/Others	-	-	-	0,5
Jumlah/Total	551.030	551.030	551,031	551,030

Catatan/Note:

Sumber/Source: Dinas Pekerjaan Umum Kabupaten Bolaang Mongondow Timur

Tabel 8.1.3 Panjang Jalan Menurut Kondisi Jalan di Kabupaten Bolaang Mongondow Timur (km), 2019–2022
Length of Roads by Condition of Roads in East Bolaang Mongondow Regency (km), 2019–2022

Kondisi Jalan Condition of Roads	2019	2020	2021	2022
(1)	(2)	(3)	(4)	(5)
Baik/Good	186.279	196.391	201.175	207,122
Sedang/Moderate	38.248	35.155	37.784	41,56
Rusak/Damage	54.936	51.030	39.606	27,26
Rusak Berat/Severely Damage	271.567	268.454	272.465	275,008
Jumlah/Total	551.030	551.03	551.030	551,030

Catatan/Note:

Sumber/Source: Dinas Pekerjaan Umum Kabupaten Bolaang Mongondow Timur

Tabel 8.1.4 Banyaknya Kendaraan yang Terdaftar di UPTD menurut Jenisnya di Kabupaten Bolaang Mongondow Timur, 2021
Number of Vehicles Registered at UPTD by Type in Bolaang Mongondow Timur Regency, 2021

Jenis Kendaraan <i>Vehicle</i>	Pemerintah <i>Government</i>	Umum <i>General</i>	Swasta <i>Private</i>	Jumlah <i>Total</i>
(1)	(2)	(3)	(4)	(5)
Sedan	5	-	34	39
Station Wagon	424	433	2 557	3 414
Jeep	17	-	93	110
Buss	13	-	-	13
Micro Bus	16	9	-	25
Mini Bus	-	-	-	-
Light Bus	-	-	-	-
Microlet	-	-	-	-
Ambulance	14	2	-	16
Oplet	-	-	-	-
Truck / L Truck	29	-	272	302
Pick Up	2 293	-	103	2 399
Bestel Wagon / Box	2	-	-	-
Pemadam Kebakaran	4	-	-	4
Sepeda Motor	2 103	-	18 728	20 831
Scooter	-	-	-	-
Roda 3	-	-	-	-
Jumlah/Total	4 920	444	21 787	27 153

Catatan/Note:

Sumber/Source: Dinas Perhubungan Kabupaten Bolaang Mongondow Timur

Tabel 8.1.5 Banyaknya Kendaraan yang Wajib Uji menurut Jenisnya di Kabupaten Bolaang Mongondow Timur, 2021
Number of Vehicles Required to Test by Type in East Bolaang Mongondow Regency, 2021

Jenis Kendaraan <i>Vehicle</i>	Umum <i>General</i>	Bukan Umum <i>Not-General</i>	Dinas <i>Services</i>	Jumlah <i>Total</i>
(1)	(2)	(3)	(4)	(5)
Mobil Penumpang				
Microlet	6	9	-	25
Oplet	-	-	-	-
Bus	-	-	-	-
Mobil Barang				
Truck	17	186	17	207
Pick Up	2 293	3	103	2 399
Tangki	-	-	-	-
Kereta Gandengan	-	-	-	-
Kereta Tempel	-	-	-	-
Tronton	-	-	-	-
Kendaraan Khusus				
Ambulans	-	-	-	-
Pemadam	-	-	14	14
Molen	-	-	4	4

Catatan/Note:

Sumber/Source: Dinas Perhubungan Kabupaten Bolaang Mongondow Timur
Transportation Service of East Bolaang Mongondow Regency

Tabel 8.1.6 Banyaknya Kendaraan yang Melakukan Uji menurut Jenisnya di Kabupaten Bolaang Mongondow Timur, 2021
Number of Vehicles Conducting Test by Type in East Bolaang Mongondow Regency, 2021

Jenis Kendaraan <i>Vehicle</i>	Umum <i>General</i>	Bukan Umum <i>Not-General</i>	Dinas <i>Services</i>	Jumlah <i>Total</i>
(1)	(2)	(3)	(4)	(5)
Mobil Penumpang				
Microlet	16	9	-	25
Oplet	-	-	-	-
Bus	-	-	13	13
Mobil Barang				
Truck	17	189	17	207
Pick Up	2 293	3	103	2 399
Tangki	-	-	-	-
Kereta Gandengan	-	-	-	-
Kereta Tempel	-	-	-	-
Tronton	-	-	-	1
Kendaraan Khusus				
Ambulans	-	-	-	15
Pemadam	-	-	14	14
Molen	-	-	4	4
Jumlah/Total	2 326	201	151	2 678

Catatan/Note:

Sumber/Source: Dinas Perhubungan Kabupaten Bolaang Mongondow Timur
 Transportation Service of East Bolaang Mongondow Regency

Tabel
Table 8.1.7

Banyaknya Kendaraan Angkutan Umum menurut Daerah pelayanan di Kabupaten Bolaang Mongondow Timur, 2018-2021
Number of Public Transportation Vehicles by Service Area in Bolaang Mongondow Timur Regency, 2018-2021

Kecamatan Subdistrict	2018	2019	2020	2021
(1)	(2)	(3)	(4)	(5)
Angkutan Kota	-	-	-	-
Angkutan Angtar Kota	47	46	43	51
Angkutan Perdesaan	11	11	8	8
Jumlah	58	57	51	59

Catatan/Note:

Sumber/Source: Dinas Perhubungan Kabupaten Bolaang Mongondow Timur
Transportation Service of East Bolaang Mongondow Regency

8.2 KOMUNIKASI COMMUNICATION

Tabel 8.2.1 Jumlah Kantor Pos Pembantu Menurut Kecamatan di Kabupaten Bolaang Mongondow Timur, 2018–2022
Table 8.2.1 Number of Post Offices Subsidiaries by Subdistrict in East Bolaang Mongondow Regency, 2018–2022

Kecamatan Subdistrict	2018	2019	2020	2021	2022
(1)	(2)	(3)	(4)	(5)	(6)
Nuangan	-	-	-	-	-
Motongkad	-	-	-	-	-
Tutuyan	-	-	-	-	-
Kotabunan	-	-	-	-	-
Modayag	1	1	1	1	1
Mooat	-	-	-	-	-
Modayag Barat	-	-	-	-	-
Bolaang Mongondow Timur	1	1	1	1	1

Catatan/Note: ...

Sumber/Source: Kantor POS Cabang Kabupaten Bolaang Mongondow Timur

Tabel
Table 8.2.2

**Banyaknya Surat POS yang Dikirim melalui PT POS
Indonesia Cabang Bolaang Mongondow Timur, 2022**
*The number of POS letters sent through PT POS Indonesia
East Bolaang Mongondow Branch, 2022*

Status <i>Status</i>	Dalam Negeri <i>Domestic</i>	Luar Negeri <i>International</i>	Jumlah <i>Total</i>
(1)	(2)	(3)	(4)
Dikirim/ Sent			
Diterima/Received			
Jumlah/Total			

Catatan/Note: ...

Sumber/Source: Kantor POS Cabang Kabupaten Bolaang Mongondow Timur

Tabel 8.2.3
Table

**Banyaknya Paket POS yang Dikirim melalui PT POS
Indonesia Cabang Bolaang Mongondow Timur, 2022**
*The number of POS Package sent through PT POS Indonesia
East Bolaang Mongondow Branch, 2022*

Status Status	Dalam Negeri Domestic	Luar Negeri International	Jumlah Total
(1)	(2)	(3)	(4)
Dikirim/ Sent			
Diterima/Received			
Jumlah/Total			

Catatan/Note: ...

Sumber/Source: Kantor POS Cabang Kabupaten Bolaang Mongondow Timur

Tabel
Table 8.2.4

**Banyaknya Paket POS yang Dikirim dan Diterima melalui
PT POS Indonesia Cabang Bolaang Mongondow Timur,
2022**
*The number of POS Package sent and received through PT
POS Indonesia East Bolaang Mongondow Branch, 2022*

Status Status	Dalam Negeri Domestic	Luar Negeri International	Jumlah Total
(1)	(2)	(3)	(4)
Dikirim/ Sent			
Diterima/Received			
Jumlah/Total			

Catatan/Note: ...

Sumber/Source: Kantor POS Cabang Kabupaten Bolaang Mongondow Timur

Tabel 8.2.5 Banyaknya Pendapatan PT POS Indonesia Cabang Bolaang Mongondow Timur, 2022 (000 Rupiah)
The amount of revenue of PT POS Indonesia East Bolaang Mongondow Branch, 2022 (000 Rupiah)

Sumber Pendapatan Income Source	2022
(1)	(2)
Benda Pos / Postal Matter	
Paket Pos / Package	
Wesel Pos/ Money Order	
Giro/Cek Pos	
Tabungan	
Lainnya / Others	
Jumlah/Total	

Catatan/Note: ...

Sumber/Source: Kantor POS Cabang Kabupaten Bolaang Mongondow Timur

PERBANKAN, KOPERASI, DAN HARGA-HARGA
BANKING, COOPERATIVE AND PRICES



PENJELASAN TEKNIS**TECHNICAL NOTES**

- | | |
|--|---|
| <p>1. Koperasi adalah badan usaha yang beranggotakan orang seorang atau badan hukum koperasi dengan melandaskan kegiatannya berdasarkan prinsip koperasi sekaligus sebagai gerakan ekonomi rakyat yang berdasar atas asa kekeluargaan</p> | <p>1. <i>Cooperative is an establishment that its members are people or establishments with legal status of cooperative and its activities based on people economic movement.</i></p> |
| <p>2. Sisa hasil usaha koperasi merupakan pendapatan koperasi yang diperoleh dalam satu tahun buku dikurangi dengan biaya, penyusutan dan kewajiban lainnya termasuk pajak dalam tahun buku yang bersangkutan</p> | <p>2. <i>Net profit of cooperation is gross income in one year minus expense, depreciation, and other liabilities including taxes in current year</i></p> |
| <p>3. Data statistik perbankan bersumber dari Bank Indonesia Perwakilan Sulawesi Utara, Bank Rakyat Indonesia Cabang Bolaang Mongondow Timur, Bank Mandiri Cabang Bolaang Mongondow Timur, Bank Negara Indonesia Cabang Bolaang Mongondow Timur, Bank Sulut Cabang Bolaang Mongondow Timur</p> | <p>3. <i>Banking statistical data sourced from Bank Indonesia North Sulawesi Representative, Bank Rakyat Indonesia East Bolaang Mongondow Regency Branch, Bank Mandiri East Bolaang Mongondow Regency Branch, Bank Negara Indonesia East Bolaang Mongondow Regency Branch, Bank Sulut East Bolaang Mongondow Regency Branch</i></p> |
| <p>4. Pegadaian adalah perseroan yang melakukan Usaha di Bidang Gadai dan Fidusia, baik Secara Konvensional maupun Syariah, dan Jasa Lainnya di Bidang Keuangan sesuai dengan Ketentuan Peraturan Perundang Undangan Terutama untuk Masyarakat Berpenghasilan</p> | <p>4. <i>Pawn Company refer to conduct pawn and fiduciary business activities, both conventional and sharia as well as other services in the financial sector in accordance with the applicable laws and regulations, mainly for middle-to-low income people, micro businesses, small and medium</i></p> |

Menengah ke Bawah, Usaha Mikro, Usaha Kecil, dan Usaha Menengah, serta Optimalisasi Pemanfaatan Sumber Daya Perusahaan dengan Menerapkan Prinsip Perseroan Terbatas

5. Usaha utama dan usaha lainnya pegadaian diantaranya adalah penyaluran pinjaman berdasarkan hukum gadai termasuk gadai efek; Penyaluran pinjaman berdasarkan jaminan fidusia; Pelayanan jasa titipan, pelayanan jasa taksiran, dan sertifikasi; Jasa transfer uang, jasa transaksi pembayaran, dan jasa administrasi pinjaman; dan optimalisasi pemanfaatan sumber daya Perseroan.

businesses, as well as to optimize the utilization of the Company resources by applying the principle of Limited Liability Company."

5. *Main bussines and other bussiness activities of pawn Company as follows : Loan granting under pawning law including securities pawning; Loan granting based on fiduciary guarantee; Safekeeping, appraisal and certification services; Remittance, payment transaction and loan administration services; and To optimize the utilisation of the Company's resources*

ULASAN

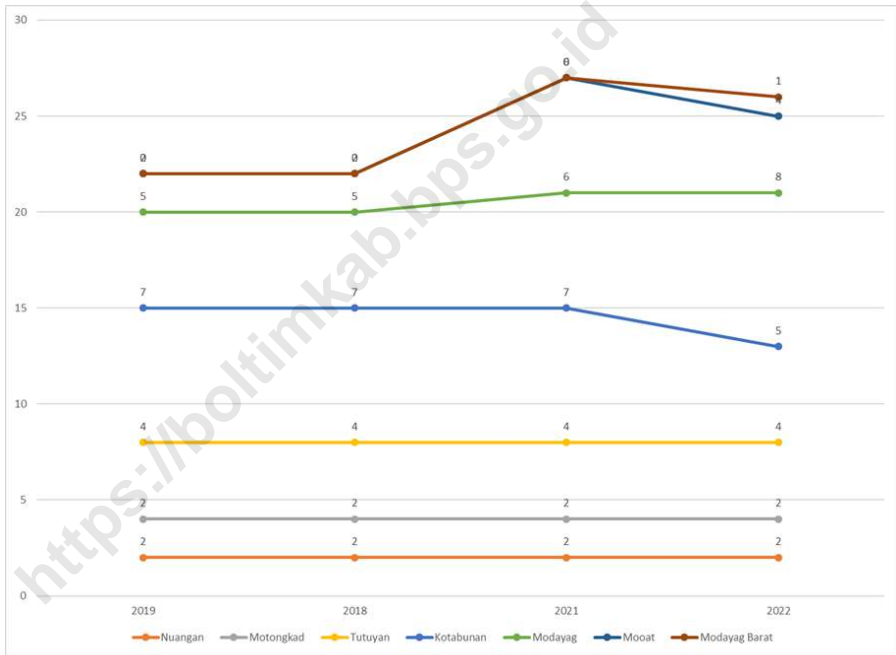
Jumlah koperasi yang beroperasi aktif di Kabupaten Bolaang Mongondow Timur pada tahun 2022 berjumlah 26 koperasi. Dari 26 koperasi tersebut, 5 berasal dari Kecamatan Kotabunan, 8 dari Kecamatan Modayag, 4 lainnya lagi dari Kecamatan Mooat, 4 berasal dari Kecamatan Tutuyan, 2 berasal dari Kecamatan Motongkad, dan 2 lainnya lagi berasal dari Kecamatan Nuangan. Jenis-jenis koperasi yang ada di Kabupaten Bolaang Mongondow Timur juga bermacam-macam. Dari total 26 koperasi yang ada, 4 merupakan KUD, dan 22 merupakan jenis koperasi lainnya.

DESCRIPTION

The number of cooperatives that are actively operating in East Bolaang Mongondow Regency in 2022 is 26 cooperatives. Of the 26 cooperatives, 5 came from Kotabunan District, 8 from Modayag District, 4 others from Mooat District, 4 came from Tutuyan District, 2 came from Mongkad District, and 2 others came from Nuangan District. There are also various types of cooperatives in East Bolaang Mongondow Regency. Of the total 26 existing cooperatives, 4 are KUDs, and 22 are other types of cooperatives.

Gambar 9.1
Figures

Jumlah Koperasi Aktif Menurut Kecamatan di Kabupaten Bolaang Mongondow Timur, 2018–2022
Number of Active Cooperative by Subdistrict in East Bolaang Mongondow Regency, 2018–2022



Sumber/Source :

Tabel 9.1
Table**Jumlah Koperasi Aktif Menurut Kecamatan di Kabupaten Bolaang Mongondow Timur, 2018–2022**
Number of Active Cooperative by Subdistrict in East Bolaang Mongondow Regency, 2018–2022

Kecamatan Subdistrict	2018	2019	2020	2021	2022
(1)	(2)	(3)	(4)	(5)	(6)
Nuangan	...	2	2	2	2
Motongkad	...	2	2	2	2
Tutuyan	...	4	4	4	4
Kotabunan	...	7	7	7	5
Modayag	...	5	5	6	8
Mooat	...	2	2	6	4
Modayag Barat	...	-	-	-	1
Bolaang Mongondow Timur	...	22	22	27	26

Catatan/Note: ...

Sumber/Source: Dinas Koperasi Kabupaten Bolaang Mongondow Timur
Cooperative Service of East Bolaang Mongondow Regency

Tabel
Table 9.2**Jumlah Koperasi Menurut Jenis Koperasi dan Kecamatan di Kabupaten Bolaang Mongondow Timur, 2022**
Number of Cooperative by Kind of Cooperative and Subdistrict in East Bolaang Mongondow Regency, 2022

Kecamatan Subdistrict	Jenis Koperasi/ Kind of Cooperative					Jumlah Total
	KUD	KPRI	KOPKAR	KOPPAS	Lainnya Other	
(1)	(2)	(3)	(4)	(5)	(6)	(7)
Nuangan	1	-	-	-	1	2
Motongkad	-	-	-	-	2	2
Tutuyan	-	-	-	-	4	4
Kotabunan	1	-	-	-	4	5
Modayag	2	-	-	-	6	8
Mooat	-	-	-	-	4	4
Modayag Barat	-	-	-	-	1	1
Bolaang Mongondow Timur						
2022	4	-	-	-	22	26
2021	4	-	-	-	23	27
2020	4	-	-	-	18	22
2019	4	9	3	6	0	22

Catatan/Note:

Sumber/Source: Dinas Koperasi Kabupaten Bolaang Mongondow Timur
District Cooperative Service of East Bolaang Mongondow Regency

Tabel 9.3
Table**Rata-Rata Harga Eceran Bahan Pokok di Pasar Kabupaten Bolaang Mongondow Timur, 2021**
Average Retail Prices of Staple Materials in Bolaang Mongondow Timur Regency Market, 2021

Jenis Bahan Materials	Triwulan			
	Triwulan I	Triwulan II	Triwulan III	Triwulan IV
(1)	(2)	(3)	(4)	(5)
Superwin	12 000	12 000	12 000	12 000
Permata	11 000	11 000	10 000	11 500
Nurdin	11 000	11 500	11 500	11 500
Thailand	10 000	10 000	10 000	10 000
Pulo	15 000	20 000	18 000	20 000
Kedelai/ Soy	15 000	15 000	16 000	28 000
Cabe Merah	70 000	80 000	30 000	120 000
Cabe Keriting	50 000	60 000	10 000	75 000
Tomat	10 000	8 000	10 000	5 000
Bawang Merah	35 000	36 000	35 000	30 000
Bawang Putih	28 000	28 000	30 000	30 000
Gula Pasir	12 500	12 500	12 500	13 000
Gul Semut	18 000	18 000	20 000	20 000
Minyak Curah	15 000	17 000	25 000	25 000
Minyak dalam kemasan	28 700	38 000	42 000	42 000
Kompas	10 000	10 500	10 500	10 500
Gatot Kaca	8 500	9 000	9 000	9 500
Daging Sapi	110 000	120 000	120 000	130 000
Daging Babi	100 000	90 000	100 000	120 000
Ayam Ras	70 000	75 000	80 000	125 000
Ayam Kampung	80 000	125 000	80 000	130 000
Bandeng	40 000	45 000	40 000	50 000
Kembung	20 000	20 000	15 000	20 000
Tongkol/Cakalang	25 000	30 000	25 000	30 000
Tuna	50 000	60 000	55 000	60 000
Mujair	30 000	40 000	45 000	40 000

Catatan/Note:

Sumber/Source: Dinas Perdagangan KJabupaten Bolaang Mongondow Timur
Trade Office of East Bolaang Mongondow Regency

Tabel 9.4 Rata-Rata Harga Eceran Bahan Penting di Pasar Kabupaten Bolaang Mongondow Timur, 2021
Table 9.4 Average Retail Prices of Important Materials in Bolaang Mongondow Timur Regency Market, 2021

Jenis Bahan Materials	Triwulan			
	Triwulan I	Triwulan II	Triwulan III	Triwulan IV
(1)	(2)	(3)	(4)	(5)
Mentega 1 Kg	62 000	62 500	65 000	65 000
Tepung Terigu Kg	9 000	9 500	10 000	10 500
Tapioka Kg	8 500	8 500	8 500	9 000
Jagung Pipilan(Ltr)	7 000	5 000	8 500	10 000
Kedele(Kg)	15 000	15 500	16 000	28 000
Kacang Tanah	35 000	42 000	30 000	34 000
Kacang Hijau	24 000	23 000	28 000	28 500
Brenebon	25 000	25 000	28 000	28 500
Kentang	8 000	7 000	12 000	28 000
Kol	3 000	5 000	10 000	8 000
Wortel	7 000	6 000	12 000	10 000
Tomat	10 000	8 000	10 000	5 000
Cabe Merah	70 000	80 000	30 000	120 000
Bawang Merah	35 000	36 000	35 000	30 000
Bawang Putih	28 000	28 000	30 000	30 000
Ubi Kayu	8 000	7 000	7 000	8 000
Ubi Jalar	8 000	7 000	7 000	8 000
Kelapa Kupas	5 000	5 000	5 000	8 000
Daging Sapi	110 000	120 000	120 000	130 000
Daging Babi	100 000	90 000	100 000	120 000
Daging ayam ras (ekor)	70 000	75 000	80 000	125 000
Daging ayam Buras (Ekor)	65 000	65 000	70 000	80 000
Telur Ayam Ras(Butir)	2 100	1 800	1 800	2 200
Tahu (Butir)	500	500	500	500
Tempe(Bungkus Kecil)	5 000	5 000	5 000	500
Gula merah (Buah Kecil)	15 000	15 500	16 000	17 000
Bungkil Kopra(Kg)	5 000	5 000	8 000	9 000
Kopra Gudang(Kg)	5 500	8 000	9 000	1 100

Lanjutan Tabel/*Continued Table 9.4*

Jenis Bahan <i>Materials</i>	Triwulan			
	Triwulan I	Triwulan II	Triwulan III	Triwulan IV
(1)	(2)	(3)	(4)	(5)
Pala Biji(Kg)	80 000	85 000	90 000	10 000
Fuli(Kg)	90 000	90 000	100 000	110 000
Kopra Putih	700 000	800 000	100 000	1 200 000
Cengkeh (Kg)	70 000	70 000	110 000	110 000
Pupuk Urea HET (Kg)	2 100	1 800	1 800	1 800
Emas 23 Karat K (Kg)	950 000	950 000	1 000 000	1 000 000
Emas 22 Karat (Kg)	780 000	780 000	800 000	850 000
Semen (Zak)	51 000	51 500	5 8000	58 000
Seng Gelombang (Lbr)	55 000	55 000	5 8000	58 000
Seng Plat (Lbr)	50 000	58 000	60 000	62 000
Paku Seng (Kg)	50 000	55 000	55 000	55 500
Paku Beton (Kg) 12 mm (12/9)	72 000	72 500	75 000	75 000
Paku Beton (Kg) 10 mm (12/9)A	-	-	-	-
Paku Biasa(Dos)	35 000	36 000	40 000	40 000
Tripleks(Lbr)	60 000	65 000	65 000	66 000
Cat tembok (5Kg)	123 000	124 000	134 000	135 000
Cat kayu	80 000	85 000	85 000	85 000
Besi Beton SNI 10 mm (Ujung)	48 000	48 500	49 000	49 000
Besi Biasa 10 mm (Ujung)	48 000	48 500	49 000	49 000
Kayu gergajian (Kubik)	-	-	-	-
Batu Bata (Biji)	750	750	750	750
Batako (Biji)	3 500	3 500	3 500	3 500
Kerikil (Truk)	-	-	-	-
Batu Pondasi (Truk)	-	-	-	-
Pasir kali(Truk)	-	-	-	-
Pasir Cor(Truk)	-	-	-	-

Catatan/*Note:*

Sumber/*Source:* Dinas Perdagangan Kabupaten Bolaang Mongondow Timur
Trade Office of East Bolaang Mongondow Regency

Tabel
Table 9.5

**Posisi Dana dan Jumlah Kredit yang Dikeluarkan di Bank
Sulut Kabupaten Bolaang Mongondow Timur, 2019-2021
(Miliar Rupiah)**
**Outstanding of Fund and Credits of Sulut Bank in East
Bolaang Mongondow Regency, 2019-2021 (Billion Rupiah)**

<i>Posisi Dana</i> <i>Fund Position</i>	<i>Tahun/Year</i>		
	2019	2020	2021
(1)	(2)	(3)	(4)
1. Giro			
2. Deposito			
3. Tabungan			
Jumlah Kredit yang Dikeluarkan Number of Credit Issued			

Catatan/Note:

Sumber/Source: Bank SulutGo Cabang Bolaang Mongondow Timur
SulutGo Bank Branch of East Bolaang Mongondow Regency

10

PENGELUARAN PENDUDUK
POPULATION EXPENDITURE



PENJELASAN TEKNIS

TECHNICAL NOTES

- | | |
|--|---|
| <p>1. Rata-rata pengeluaran per kapita adalah biaya yang dikeluarkan untuk konsumsi semua anggota rumah tangga selama sebulan baik yang berasal dari pembelian, pemberian maupun produksi sendiri dibagi dengan banyaknya anggota rumah tangga dalam rumah tangga tersebut</p> | <p>1. <i>Per capita Average Expenditure is the cost spent for all household members consumption during the month, whether from purchasing, giving or own production, divided by the number of household members in the household</i></p> |
| <p>2. Pengeluaran konsumsi terdiri dari pengeluaran konsumsi makanan dan non makanan</p> | <p>2. <i>Consumption expenditure consists of food and non-food consumption expenditure</i></p> |
| <p>3. Pengeluaran konsumsi makanan terdiri dari konsumsi bahan makanan/minuman dan makanan/minuman jadi</p> | <p>3. <i>Food consumption expenditure consists of consumption of food / beverage and finished food / beverage</i></p> |
| <p>4. Pengeluaran untuk konsumsi makanan dihitung selama seminggu terakhir, sedangkan konsumsi bukan makanan dihitung sebulan dan setahun terakhir. Baik konsumsi makanan maupun bukan makanan selanjutnya dikonversikan ke dalam pengeluaran rata-rata sebulan</p> | <p>4. <i>Spending on food consumption is calculated during the past week, while non-food consumption is calculated in the past month and year. Both food consumption and non-food consumption are subsequently converted into an average expenditure of one month</i></p> |

ULASAN

Salah satu indikator kesejahteraan penduduk didapatkan dari tingkat pendapatannya. Pendekatan pengukuran pendapatan masyarakat didekati dengan konsep pengeluaran penduduk.

Rata-rata pengeluaran perkapita Kabupaten Bolaang Mongondow Timur untuk makanan dan non makanan per bulan sekitar 1,19 juta rupiah per bulan.

Pengeluaran rumah tangga dibedakan menurut kelompok makanan dan bukan makanan. Semakin tinggi pendapatan seseorang, cenderung semakin tinggi pengeluaran kelompok bukan makanannya. Secara rata-rata presentase jumlah pengeluaran perkapita kelompok makanan lebih besar dari kelompok non-makanan. Proporsinya 57,06 persen dibanding 42,94 persen masing-masing untuk kelompok makanan dibanding kelompok non makanan.

Pengeluaran konsumsi kelompok makanan masih didominasi oleh makanan dan minuman jadi dengan presentase 22,27 persen. Sedangkan kelompok non makanan didominasi oleh perumahan dan fasilitas rumah tangga dengan presentase 45,02 persen.

DESCRIPTION

One indicator of the welfare of the population is obtained from the level of income. The approach to measuring people's income is approached by the concept of population expenditure.

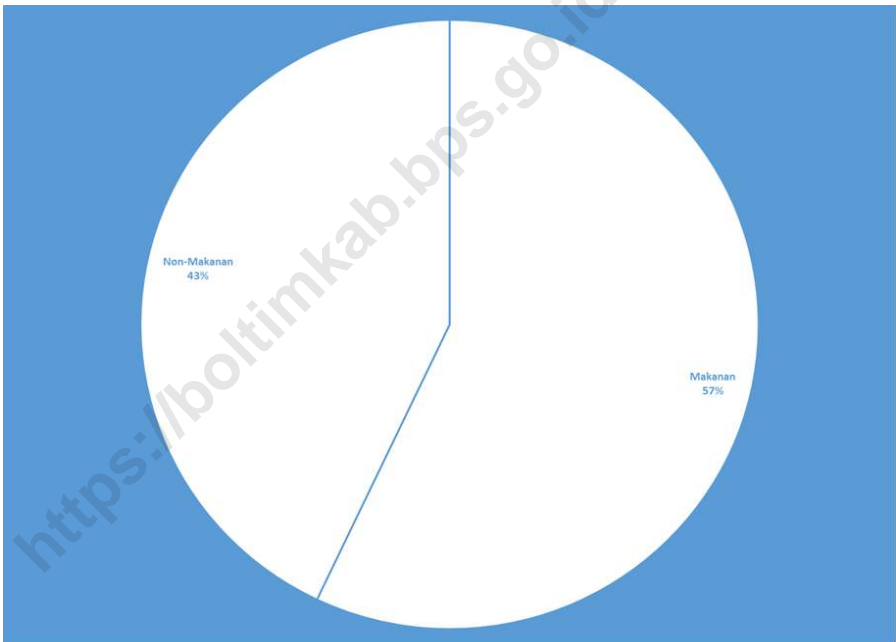
The average per capita expenditure of East Bolaang Mongondow Regency for food and non-food per month is around 1.19 million rupiah per month.

Household expenditure is differentiated according to food and non-food groups. The higher a person's income, the higher the non-food group expenditure tends to be. On average, the percentage of expenditure per capita for the food group is greater than for the non-food group. The proportion was 57.06 percent compared to 42.94 percent respectively for the food group compared to the non-food group.

Consumption expenditure for the food group was still dominated by processed food and beverages with a percentage of 22.27 percent. Meanwhile, the non-food group was dominated by housing and household facilities with a percentage of 45.02 percent.

Gambar 10.1
Figures

Rata-rata Pengeluaran per Kapita Sebulan Menurut Kelompok Komoditas (rupiah) di Kabupaten Bolaang Mongondow Timur, 2022
Monthly Average Expenditure per Capita by Commodity Group (rupiahs) in Bolaang Mongondow Timur Regency, 2022



Sumber/Source :

Tabel
Table 10.1

Rata-rata Pengeluaran per Kapita Sebulan Menurut Kelompok Komoditas (rupiah) di Kabupaten Bolaang Mongondow Timur, 2021 dan 2022
Monthly Average Expenditure per Capita by Commodity Group (rupiahs) in Bolaang Mongondow Timur Regency, 2021 and 2022

Kelompok Komoditas/Commodity Group	2021	2022
(1)	(2)	(3)
Makanan/Food		
Padi-padian/ <i>Cereals</i>	84 358	100360
Umbi-umbian/ <i>Tubers</i>	7 189	7415
Ikan/udang/cumi/kerang/ <i>Fish/shrimp/common squid/shells</i>	68 683	78943
Daging/ <i>Meat</i>	15 319	29156
Telur dan susu/ <i>Eggs and milk</i>	27 642	31576
Sayur-sayuran/ <i>Vegetables</i>	51 279	64431
Kacang-kacangan/ <i>Legumes</i>	8 239	10293
Buah-buahan/ <i>Fruits</i>	24 706	24630
Minyak dan kelapa/ <i>Oil and coconut</i>	17 762	26980
Bahan minuman/ <i>Beverage stuffs</i>	19 693	20944
Bumbu-bumbuan/ <i>Spices</i>	10 192	13490
Konsumsi lainnya/ <i>Miscellaneous food items</i>	7 757	9962
Makanan dan minuman jadi/ <i>Prepared food and beverages</i>	121 244	152054
Rokok/ <i>Cigarettes</i>	10 668	112602
Jumlah makanan/Total food	570 745	682836
Bukan makanan/Non-food		
Perumahan dan fasilitas rumah tangga/ <i>Housing and household facilities</i>	25 488	231302
Aneka barang dan jasa/ <i>Goods and services</i>	109 277	102716
Pakaian, alas kaki, dan tutup kepala/ <i>Clothing, footwear, and headgear</i>	40 526	40037
Barang tahan lama/ <i>Durable goods</i>	82 453*	80120*
Pajak, pungutan, dan asuransi/ <i>Taxes and insurance</i>	36 159	37277
Keperluan pesta dan upacara/kenduri/ <i>Parties and ceremonies</i>	25 528*	22331
Jumlah bukan makanan/Total non-food	548 823	513785
Jumlah/Total	1 119 568	1196621

Catatan/Note: ...

Sumber/Source: BPS, Survei Sosial Ekonomi Nasional (Susenas) Maret 2021 dan Maret 2022/BPS-Statistics Indonesia, National Socioeconomic Survey

Tabel
Table 10.2

Persentase Pengeluaran per Kapita Sebulan Menurut Kelompok Komoditas di Kabupaten Bolaang Mongondow Timur, 2021 dan 2022
Percentage of Monthly Expenditure per Capita by Commodity Group in Bolaang Mongondow Timur Regency, 2021 and 2022

Kelompok Komoditas/Commodity Group	2021	2022
(1)	(2)	(3)
Makanan/Food		
Padi-padian/ <i>Cereals</i>	7,53	14.70
Umbi-umbian/ <i>Tubers</i>	0,64	1.09
Ikan/udang/cumi/kerang/ <i>Fish/shrimp/common squid/shells</i>	6,13	11.56
Daging/ <i>Meat</i>	1,37	4.27
Telur dan susu/ <i>Eggs and milk</i>	2,47	4.62
Sayur-sayuran/ <i>Vegetables</i>	4,58	9.44
Kacang-kacangan/ <i>Legumes</i>	0,74	1.51
Buah-buahan/ <i>Fruits</i>	2,21	3.61
Minyak dan kelapa/ <i>Oil and coconut</i>	1,59	3.95
Bahan minuman/ <i>Beverage stuffs</i>	1,76	3.07
Bumbu-bumbuan/ <i>Spices</i>	0,91	1.98
Konsumsi lainnya/ <i>Miscellaneous food items</i>	0,69	1.46
Makanan dan minuman jadi/ <i>Prepared food and beverages</i>	10,83	22.27
Rokok/ <i>Cigarettes</i>	9,53	16.49
Jumlah makanan/Total food	50,98	57.06
Bukan makanan/Non-food		
Perumahan dan fasilitas rumah tangga/ <i>Housing and household facilities</i>	22,77	45.02
Aneka barang dan jasa/ <i>Goods and services</i>	9,76	19.99
Pakaian, alas kaki, dan tutup kepala/ <i>Clothing, footwear, and headgear</i>	3,62	7.79
Barang tahan lama/ <i>Durable goods</i>	7,36	15.59
Pajak, pungutan, dan asuransi/ <i>Taxes and insurance</i>	3,23	7.26
Keperluan pesta dan upacara/kenduri/ <i>Parties and ceremonies</i>	2,28	4.35
Jumlah bukan makanan/Total non-food	49,02	42.94
Jumlah/Total	100,00	100.00

Catatan/Note: ...

Sumber/Source: BPS, Survei Sosial Ekonomi Nasional (Susenas) Maret 2021 dan Maret 2022/BPS-Statistics Indonesia, National Socioeconomic Survey

Tabel
Table 10.3

Persentase Penduduk Menurut Golongan Pengeluaran Per Kapita Sebulan di Kabupaten Bolaang Mongondow Timur, 2022
Percentage of Population by Class of Monthly Expenditure per Capita in Bolaang Mongondow Timur Regency, 2022

Golongan Pengeluaran Per Kapita Sebulan (rupiah) Class of Monthly Expenditure per Capita (rupiahs)	Persentase Penduduk Percentage of Population	
	2021	2022
(1)	(3)	(4)
< 150 000	0,00 %	
150 000–199 999	0,00 %	
200 000–299 999	2,98 %	
300 000–499 999	13,78%	
500 000–749 999	23,58 %	
750 000–999 999	18,72 %	
1 000 000–1 499 999	20,77 %	
> 1 500 000	20,16 %	
Jumlah/Total	100,00 %	

Catatan/Note: ...

Sumber/Source: BPS, Survei Sosial Ekonomi Nasional (Susenas) Maret/BPS-Statistics Indonesia, National Socioeconomic Survey March

Tabel 10.4
Table

Rata-Rata Konsumsi Kalori per Kapita Sehari menurut Kelompok Komoditas Makanan (Kcal), 2022
Average Daily Calorie Consumption per Capita by Food Commodity Group (Kcal), 2022

Golongan Pengeluaran <i>Spending Group</i> (Rp)	Kelompok Pengeluaran			Total Pengeluaran <i>Total Expenditure</i>
	40 Persen Kebawah	40 Persen Tengah	20 Persen Teratas	
(1)	(2)	(3)	(4)	(5)
Padi-padian	1 020,02	1 140,54	1 199,30	1 104,35
Umbi-umbian	24,21	45,86	85,85*	45,27
Ikan/udang/ cumi/kerang	60,54	87,28	108,04	80,80
Daging	31,02	65,94	147,61	68,43
Telur dan susu	33,98	45,09	68,96	45,46
Sayur-sayuran	38,64	52,09	60,71	48,46
Kacang-kacangan	33,17	50,59	68,20	47,19
Buah-buahan	34,32	59,63	69,24	51,48
Minyak dan kelapa	256,91	373,83	420,33	336,60
Bahan minuman	81,57	123,46	139,03	109,91
Bumbu-bumbuan	6,74	14,92	19,55	12,59
Konsumsi lainnya	29,03	50,57	62,07	44,30
Makanan dan minuman jadi	240,73	339,03	501,17	332,43
Rokok dan tembakau	-	-	-	-
Jumlah/Total	1 890,90	2 448,83	2 950,04	2 327,27

Catatan/Note:

Sumber/Source: BPS, Survei Sosial Ekonomi Nasional (Susenas) Maret/BPS-Statistics Indonesia, National Socioeconomic Survey March

Tabel 10.5 Rata-Rata Konsumsi Protein per Kapita Sehari menurut Kelompok Komoditas Makanan (Kcal), 2022
Average Daily Protein Consumption per Capita by Food Commodity Group (Kcal), 2022

Golongan Pengeluaran <i>Spending Group</i> (Rp)	Kelompok Pengeluaran			Total Pengeluaran <i>Total Expenditure</i>
	40 Persen Kebawah	40 Persen Tengah	20 Persen Teratas	
(1)	(2)	(3)	(4)	(5)
Padi-padian	23,94	26,84	28,32	25,98
Umbi-umbian	0,27	0,43	0,84	0,45
Ikan/udang/ cumi/kerang	11,89	16,80	20,86	15,66
Daging	1,81	3,70	8,06	3,82
Telur dan susu	1,92	2,59	3,77	2,56
Sayur-sayuran	2,52	3,27	3,72	3,06
Kacang-kacangan	3,54	4,99	6,36	4,69
Buah-buahan	0,36	0,64	0,78	0,56
Minyak dan kelapa	0,30	0,50	0,30	0,38
Bahan minuman	0,59	0,81	0,89	0,74
Bumbu-bumbuan	0,25	0,54	0,73	0,46
Konsumsi lainnya	0,59	1,04	1,27	0,91
Makanan dan minuman jadi	7,28	11,08	18,37	11,03
Rokok dan tembakau	-	-	-	-
Jumlah/Total	55,27	73,21	94,26	70,29

Catatan/Note:

Sumber/Source: BPS, Survei Sosial Ekonomi Nasional (Susenas) Maret/BPS-Statistics Indonesia, National Socioeconomic Survey March

11

PERDAGANGAN
TRADE

SELL

BUY



PENJELASAN TEKNIS**TECHNICAL NOTES**

- | | |
|---|---|
| <p>1. Sistem pencatatan Statistik Ekspor dan Impor adalah "General Trade" dengan wilayah pencatatan meliputi seluruh wilayah kepabeanan Indonesia</p> | <p>1. <i>The recording of export and import statistics is based on General Trade System covering all Indonesian customs areas</i></p> |
| <p>2. Pengesahan dokumen kepabeanan ekspor dan impor dilakukan oleh Bea dan Cukai berdasarkan Persetujuan Muat/Bongkar Barang</p> | <p>2. <i>The legalization of customs export and import documents is conducted by the Customs and Excise Office</i></p> |
| <p>3. Data ekspor berasal dari dokumen kepabeanan BC 3 0 atau yang disebut dokumen Pemberitahuan Ekspor Barang (PEB) yang diisi oleh eksportir</p> | <p>3. <i>The export data are compiled based on customs export documents BC 3 0 or known as Export Declarations (PEB), filled by exporters</i></p> |
| <p>4. Data impor berasal dari dokumen kepabeanan BC 2 0 atau yang disebut dokumen Pemberitahuan Impor Barang (PIB), Pemberitahuan Impor Barang Khusus (PIBK), Pemberitahuan Pabean Free Trade Zone (PPFTZ) dan dokumen kepabeanan BC 2 3 yang mencatat impor barang dari Luar Negeri ke Kawasan Berikat</p> | <p>4. <i>The import data are compiled based on customs import documents BC 2 0 or known as Import Declarations Form (PIB), Import Declarations Form for Special Commodity (PIBK), Customs Declaration Form for Free Trade Zone (PPFTZ), and customs import documents BC 2 3 which records import goods from foreign country to Bounded Zones Area</i></p> |
| <p>5. Barang-barang yang dikirim ke luar negeri untuk diolah dicatat sebagai ekspor, sedangkan hasil olahan yang dikembalikan ke Indonesia dicatat sebagai impor</p> | <p>5. <i>Goods send abroad for processing purposes are recorded as export while its product sent to Indonesia are recorded as import</i></p> |
| <p>6. Barang-barang luar negeri yang diolah di dalam negeri dicatat sebagai barang impor</p> | <p>6. <i>Foreign goods processed in Indonesia are still recorded as imports although the</i></p> |

meskipun barang olahan tersebut akan kembali ke luar negeri

7. Barang-barang yang tidak dicakup dalam pencatatan:
- a Pakaian dan barang-barang perhiasan penumpang
 - b Barang-barang bawaan penumpang dari/ke luar negeri untuk dipakai sendiri, kecuali lemari es, pesawat televisi, dan sebagainya
 - c Barang-barang untuk keperluan perwakilan kedutaan suatu negara
 - d Barang-barang ekspedisi dan ekshibisi atau pameran
 - e Barang-barang untuk militer yang diimpor langsung oleh angkatan bersenjata
 - f Pembungkus/ peti kemas untuk diisi kembali
 - g Uang dan surat-surat berharga
 - h Barang-barang contoh

8. Sistem pengolahan dokumen impor/ekspor Indonesia adalah sistem "Carry Over" yaitu dokumen ditunggu selama satu bulan, setelah bulan berjalan, dokumen-dokumen yang terlambat akan diolah pada bulan berikutnya. Dengan demikian dokumen bulan-bulan sebelumnya yang terlambat diterima dan masuk pada bulan berjalan, diperlakukan sebagai dokumen bulan pengolahan

products will be sent to abroad

7. *The following goods are not included in the statistics:*
- a. Clothings and passengers' jewelry*
 - b. Luggage of passengers for own use, except refrigerators, television sets, etc*
 - c. Goods imported/exported for the use of foreign representative countries/embassies*
 - d. Goods for expeditions, and shows or exhibitions*
 - e. Military goods directly imported by the Armed Forces*
 - f. Packings/containerstoberefilled*
 - g. Bank notes and securities*
 - h. Sample goods*

8. *The carry-over system is used in processing Indonesian export and import documents. Documents are processed one month after the current month, while those received later will be processed for the succeeding month. This means previous documents received in the current month will be treated as processed documents*

- | | |
|---|---|
| <p>9. Pelabuhan Muat adalah pelabuhan darimana barang diangkut ke luar negeri atau diekspor</p> | <p>9. <i>Port of loading is port where the goods are transported out of the country or exported</i></p> |
| <p>10. Negara tujuan adalah negara tujuan akhir untuk barang ekspor yang dikirim ke luar negeri</p> | <p>10. <i>Country of destination is country that is known to export goods sent abroad</i></p> |
| <p>11. Jenis komoditi adalah barang ekspor yang dicatat sesuai kode Harmonized System (HS)</p> | <p>11. <i>Type commodity is exported goods recorded based on Harmonized System (HS) code</i></p> |

<https://boltimkab.bps.go.id>

ULASAN

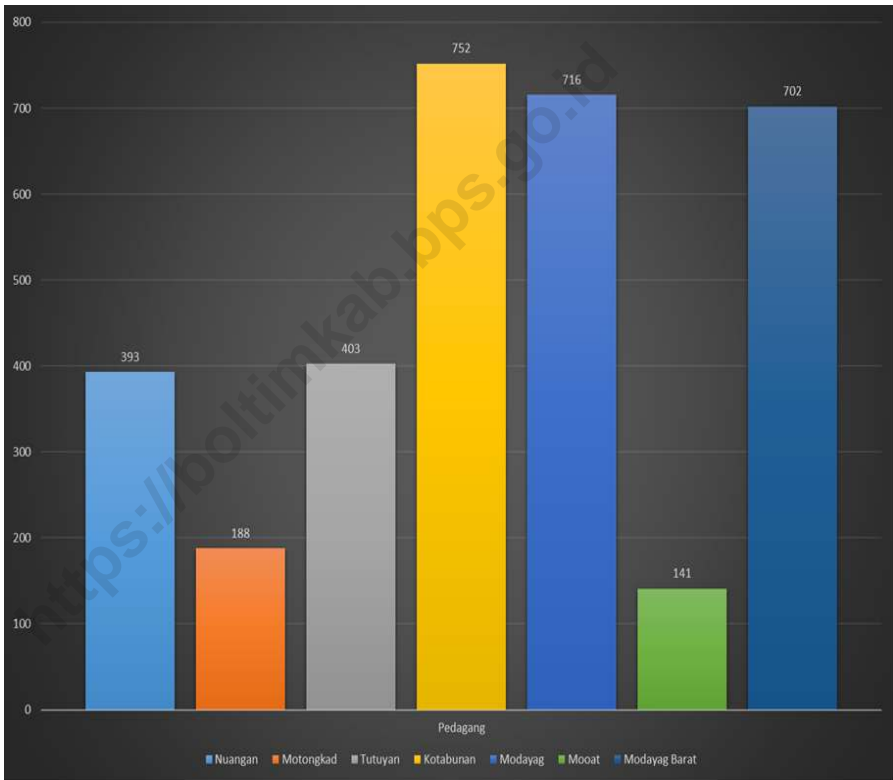
Pada Kabupaten Bolaang Mongondow Timur, terdapat banyak sarana perdagangan untuk memenuhi kebutuhan penduduknya. Untuk memenuhi kebutuhan tersebut, terdapat sebanyak 186 sarana perdagangan yang terbesar di seluruh 7 (tujuh) kecamatan di Kabupaten Bolaang Mongondow Timur. Jika dilihat berdasarkan jenisnya, 7 sarana perdagangan merupakan pasar, 155 sarana merupakan kios, dan 24 sarana merupakan Los.

DESCRIPTION

In East Bolaang Mongondow Regency, there are many trading facilities to meet the needs of the population. To meet these needs, there are 186 trading facilities, the largest in all 7 (seven) sub-districts in East Bolaang Mongondow Regency. If viewed by type, 7 trading facilities are markets, 155 are kiosks, and 24 facilities are Loss.

Gambar 11.1
Figures

Jumlah Pedagang menurut Kecamatan di Kabupaten Bolaang Mongondow Timur, 2022
Number of Traders by District in Bolaang Mongondow Timur Regency, 2022



Sumber/Source :

Tabel 11.1.1 **Jumlah Sarana Perdagangan Menurut Pasar Inpres di Kabupaten Bolaang Mongondow Timur, 2022**
Table 11.1.1 **Number of Trading Facilities by Type of Facility in East Bolaang Mongondow Regency, 2022**

Nama Pasar Market's Name	Kecamatan Subdistrict	Jumlah Pasar Number of Market	Jumlah	
			Kios	Los
(1)	(2)	(3)	(4)	(5)
Pasar Ambang	Modayag	1	57	6
Pasar Buyat	Kotabunan	1	10	4
Pasar Kotabunan	Kotabunan	1	30	2
Pasar Pondabo	Tutuyan	1	30	5
Pasar Motongkad	Motongkad	1	3	2
Pasar Iyok	Nuangan	1	21	3
Pasar Lanut	Modayag	1	4	2
Bolaang Mongondow Timur		7	155	24

Catatan/Note:

Sumber/Source: Dinas Perdagangan Kabupaten Bolaang Mongondow Timur
 District Trade Office of East Bolaang Mongondow Regency

Tabel 11.1.2 Jumlah Pedagang menurut Kecamatan di Kabupaten Bolaang Mongondow Timur, 2022
Table *Number of Traders by District in Bolaang Mongondow Timur Regency, 2022*


Kecamatan Subdistrict	Jumlah Pedagang Number of Merchants	Jumlah Pasar Number of Market
(1)	(2)	(3)
Nuangan	393	1
Motongkad	188	1
Tutuyan	403	1
Kotabunan	752	2
Modayag	716	2
Mooat	141	-
Modayag Barat	702	-
Bolaang Mongondow Timur	3 295	7

Catatan/Note:

Sumber/Source: Dinas Perdagangan Kabupaten Bolaang Mongondow Timur
 Trade Office of East Bolaang Mongondow Regency

12

SISTEM NERACA NASIONAL SYSTEM OF REGIONAL ACCOUNT



PENJELASAN TEKNIS**TECHNICAL NOTES**

1. Penghitungan statistik neraca nasional mengikuti buku petunjuk yang diterbitkan oleh Perserikatan Bangsa Bangsa (PBB) dikenal sebagai Sistem Neraca Nasional (SNN). SNN adalah rekomendasi internasional tentang bagaimana menyusun ukuran aktivitas ekonomi yang sesuai dengan standar neraca baku yang didasarkan pada prinsip-prinsip ekonomi. Rekomendasi yang dimaksud dinyatakan dalam sekumpulan konsep, definisi, klasifikasi, dan aturan neraca yang disepakati secara internasional dalam mengukur indikator tertentu seperti Produk Domestik Bruto (PDB). Salah satu bentuk adaptasi pencatatan statistik nasional adalah melakukan perubahan tahun dasar PDB Indonesia dari tahun 2000 ke 2010. Perubahan tahun dasar PDB dilakukan seiring dengan mengadopsi rekomendasi PBB yang tertuang dalam Sistem Neraca Nasional 2008 (SNA 2008).
 2. Produk Domestik Bruto pada tingkat nasional serta Produk Domestik Regional Bruto (PDRB) pada tingkat regional (provinsi) menggambarkan kemampuan suatu wilayah untuk menciptakan nilai tambah pada suatu waktu tertentu. Untuk menyusun PDB maupun PDRB digunakan 2
1. *The method used to estimate national accounts statistics is based on the standard guidelines formed by United Nation known as System of National Accounts (SNA). SNA is the internationally agreed standard set of recommendations on how to compile measures of economic activity in accordance with strict accounting conventions based on economic principles. The recommendations are expressed in term of a set of concepts, definitions, classifications and accounting rules that comprise the internationally agreed standard for measuring indicators such as Gross Domestic Product (GDP). One of the improvement in the national statistical system is to rebase GDP form base year 2000 to 2010 in order to capture current economic condition. It is in line with the United Nations (UN) recommendation on 2008 SNA.*
 2. *The basic measure of the value added arising from economic activity is known as Gross Domestic Product at the national level and Gross Regional Domestic Product (GRDP) at the regional level (provinces/regencies/municipalities). To compile these statistics, two approaches*

pendekatan, yaitu lapangan usaha dan pengeluaran. Keduanya menyajikan komposisi data nilai tambah dirinci menurut sumber kegiatan ekonomi (lapangan usaha) dan menurut komponen penggunaannya. PDB maupun PDRB dari sisi lapangan usaha merupakan penjumlahan seluruh komponen nilai tambah bruto yang mampu diciptakan oleh sektor-sektor ekonomi atas berbagai aktivitas produksinya. Sedangkan dari sisi pengeluaran menjelaskan tentang penggunaan dari nilai tambah tersebut.

3. PDRB menurut lapangan usaha mengalami perubahan klasifikasi dari 9 lapangan usaha menjadi 17 lapangan usaha. PDRB menurut lapangan usaha dirinci menurut total nilai tambah dari seluruh sektor ekonomi yang mencakup lapangan usaha Pertanian, Kehutanan, dan Perikanan; Pertambangan dan Penggalian; Industri Pengolahan; Pengadaan Listrik dan Gas; Pengadaan Air, Pengelolaan Sampah, Limbah dan Daur Ulang; Konstruksi; Perdagangan Besar dan Eceran, Reparasi Mobil dan Sepeda Motor; Transportasi dan Pergudangan; Penyediaan Akomodasi dan Makan Minum; Informasi dan Komunikasi; Jasa Keuangan dan Asuransi; Real Estat; Jasa Perusahaan; Administrasi

have been used, i.e. "production approach" and "expenditure approach". The first approach is to measure value added produced by various kinds of economic activities, while the second approach is to measure final uses of the country's output. In other words, GDP/GRDP is the sum of total value added produced by all economic industries (activities) and the way of using it.

3. *GRDP by industry classification changes from 9 sectors to 17 industries. GRDP by industry is classified by types of economic activities such as Agriculture, Forestry and Fishing; Mining and Quarrying; Manufacturing; Electricity and Gas; Water supply, Sewerage, Waste Management and Remediation Activities; Construction; Wholesale and Retail Trade; Repair of Motor Vehicles and Motorcycles; Transportation and Storage; Accommodation and Food Service Activities; Information and Communication; Financial and Insurance Activities; Real Estate Activities; Business Activities; Public Administration; Defence and Compulsory Social Security; Education; Human Health and Social Work Activities;*

Pemerintahan, Pertahanan dan Jaminan Sosial Wajib; Jasa Pendidikan; Jasa Kesehatan dan Kegiatan Sosial; dan Jasa lainnya.

and Other Services Activities.

4. PDRB menurut pengeluaran mengalami perubahan klasifikasi dimana pengeluaran konsumsi Lembaga Non Profit yang Melayani Rumah Tangga (LNPR) yang sebelumnya termasuk bagian dari pengeluaran konsumsi rumah tangga menjadi komponen terpisah. Sehingga klasifikasi PDRB menurut pengeluaran dirinci menjadi 7 komponen yaitu komponen pengeluaran konsumsi rumah tangga, pengeluaran konsumsi LNPR, pengeluaran konsumsi pemerintah, pembentukan modal tetap bruto, perubahan inventori, ekspor barang dan jasa, dan impor barang dan jasa.

4. *GRDP by expenditure classification changes where consumption expenditure Non-profit Institutions Serving Households (NPISH) previously included as part of household consumption expenditure is taken out into separate component. So that, GRDP by type of expenditures is classified into: household consumption expenditure, NPISH consumption expenditure, government consumption expenditure, gross fixed capital formation, changes in inventories, exports of goods and services, and imports of goods and services.*

5. Pengeluaran konsumsi rumah tangga mencakup berbagai pengeluaran konsumsi akhir rumah tangga atas barang dan jasa untuk memenuhi kebutuhan individu ataupun kelompok secara langsung. Pengeluaran rumah tangga di sini mencakup makanan dan minuman selain restoran; pakaian, alas kaki dan jasa perawatannya; perumahan dan perlengkapan rumah tangga; kesehatan dan pendidikan; transportasi dan komunikasi; restoran dan hotel serta lainnya.

5. *Household consumption expenditures consist of expenditures incurred by households, which are used for both individual or collective needs. Household consumptions are classified into food and beverages other than restaurants; clothing, footwear, and related maintenance services; housing and household equipment; health and education; transport and communication; restaurants and hotels; and others.*

6. Pengeluaran Pemerintah terdiri dari Pengeluaran Konsumsi Individu dan Pengeluaran Konsumsi Kolektif. Barang dan jasa individu merupakan barang dan jasa privat, dimana ciri-ciri barang privat adalah a) Scarcity, yaitu ada kelangkaan/keterbatasan dalam jumlah; b) Excludable consumption, yaitu konsumsi suatu barang dapat dibatasi hanya pada mereka yang memenuhi persyaratan tertentu (biasanya harga); c) Rivalrous competition, yaitu konsumsi oleh satu konsumen akan mengurangi atau menghilangkan kesempatan pihak lain untuk melakukan hal serupa. Contoh barang dan jasa yang dihasilkan pemerintah dan tergolong sebagai barang dan jasa individu adalah jasa pelayanan kesehatan pemerintah di rumah sakit/puskesmas dan jasa pendidikan di sekolah/universitas negeri. Sedangkan barang dan jasa kolektif ekuivalen dengan barang publik yang memiliki ciri a) Non rivalry, yaitu penggunaan satu konsumen terhadap suatu barang tidak mengurangi kesempatan konsumen lain untuk juga mengkonsumsi barang tersebut; b) Non excludable, yaitu apabila suatu barang publik tersedia, maka tidak ada yang dapat menghalangi siapapun untuk memperoleh manfaat dari barang tersebut atau dengan
6. *Government consumption expenditure consists of Individual Consumption Expenditure and Collective Consumption Expenditure. Individual goods and services are private goods and services, which the characteristics of private goods is a) Scarcity, that there is a scarcity/limited in number; b) Excludable consumption, the consumption of goods can be limited only to those who meet certain requirements (usually the price); c) Rivalrous competition, ie consumption by the consumer will reduce or eliminate the chance of another party to do so. Examples of goods and services produced by government and classified as goods and services of individuals is the government health services in hospitals/health centers and education services in schools/universities. Collective goods and services equivalent to public goods characterized by a) Non-rivalry, namely the use of a consumer for an item does not reduce the chance of another consumer to also consume goods; b) Non-excludable, i.e. when a public good available, then nothing can hinder anyone to benefit from the goods or in other words everyone has access to the goods. Examples of goods and services produced by government and classified as collective goods and services is carried military defense services and the police's security.*

kata lain setiap orang memiliki akses ke barang tersebut. Contoh barang dan jasa yang dihasilkan pemerintah dan tergolong sebagai barang dan jasa kolektif adalah jasa pertahanan yang dilakukan TNI dan keamanan yang dilakukan kepolisian.

7. Pembentukan Modal Tetap Bruto (PMTB) mencakup pengadaan, pembuatan, dan pembelian barang modal. Barang modal dimaksud adalah barang-barang yang digunakan untuk proses produksi, tahan lama atau yang mempunyai umur pemakaian lebih dari satu tahun seperti bangunan, mesin-mesin dan alat angkutan. Termasuk pula di sini perbaikan besar (berat) yang sifatnya memperpanjang umur atau mengubah bentuk atau kapasitas barang modal tersebut. Pengeluaran barang modal untuk keperluan militer juga dicakup sebagai PMTB. Klasifikasi komponen PMTB dibagi menjadi 6 sub komponen yaitu Konstruksi; Mesin dan Peralatan; Kendaraan; Peralatan Lainnya; Cultivated Biological Resources (CBR) dan Produk Kekayaan Intelektual.
7. *Gross Fixed Capital Formation (GFCF) includes procurement, manufacture, and the purchase of capital goods. Capital goods are goods which are used for the production process, durable or have a service life of more than one year such as buildings, machinery, and transportation equipment. Including here: huge improvement that are to extend the life or changing the shape or the capacity of the capital goods. Capital expenditures for military purposes are also covered as GFCF. GFCF component are classified into six sub-components: Construction; Machinery and Equipment; vehicle; Other equipment; Cultivated Biological Resources (CBR) and Intellectual Property Product.*
8. Ekspor barang dan jasa merupakan transaksi perdagangan barang dan jasa dari penduduk (residen) ke bukan penduduk (nonresiden). Impor barang dan jasa adalah transaksi perdagangan dari
8. *Exports of goods and services consist of transactions of goods and services from residents to non-residents. Imports of goods and services consist of transaction of goods and services from non-*

bukan penduduk ke penduduk. Ekspor atau impor barang terjadi pada saat terjadi perubahan hak kepemilikan barang antara penduduk dengan bukan penduduk (dengan atau tanpa perpindahan fisik barang tersebut). Pada PDRB dengan tahun dasar 2010, ekspor dan impor barang dirinci menjadi nonmigas dan migas.

residents to residents. Exports and imports of goods occur when there are changes in ownership of goods between residents and non-residents (with or without physical movements of goods across frontiers). On the GRDP at 2010 basic year, exports and imports of goods specified into non oil and gas and oil and gas.

9. Produk Domestik Regional Bruto maupun agregat turunannya disajikan dalam 2 (dua) versi penilaian, yaitu atas dasar "harga berlaku" dan atas dasar "harga konstan". Disebut sebagai harga berlaku karena seluruh agregat dinilai dengan menggunakan harga pada tahun berjalan, sedangkan harga konstan penilaiannya didasarkan kepada harga satu tahun dasar tertentu, dalam publikasi ini digunakan harga tahun 2010.

9. *Gross Regional Domestic Product and its aggregations are presented in two forms: at current market prices and at constant base year market prices. In presenting current market prices, all aggregates are valued at current market prices, while base year constant market prices are shown by valuing all aggregates at fixed base year prices. Year of 2010 is used as the base year in this publication.*

10. Laju pertumbuhan Produk Domestik Bruto diperoleh dari perhitungan PDB atas dasar harga konstan. Diperoleh dengan cara mengurangi nilai PDB pada tahun ke-n terhadap nilai pada tahun ke n-1 (tahun sebelumnya), dibagi dengan nilai pada tahun ke n-1, dikalikan dengan 100 persen. Laju pertumbuhan menunjukkan perkembangan agregat pendapatan dari satu waktu tertentu terhadap waktu sebelumnya.

10. *Growth rate of Gross Domestic Product is derived from GDP at constant market prices. It is obtained by subtracting the value of GDP year n with the value of GDP year n-1, divided by the value of GDP year n-1 then multiplied by 100 percent. The growth rate of GDP explains the income growth during the given period.*

ULASAN**DESCRIPTION**

PDRB Atas Dasar Harga Berlaku di Kabupaten Bolaang Mongondow Timur pada tahun 2022 senilai 35,32 triliun Rupiah, mengalami kenaikan dibanding tahun 2021 yang senilai 32,47 triliun Rupiah. Sedangkan PDRB Atas Dasar Harga Konstan tahun 2022 senilai 20,39 triliun Rupiah, dan tahun 2021 senilai 19,38 triliun rupiah.

Distribusi PDRB terbesar menurut lapangan usaha berturut-turut di Kabupaten Bolaang Mongondow Timur pada tahun 2022 adalah Pertanian, Kehutanan, dan perikanan 39,19 persen, Pertambangan 29,22 persen, dan Perdagangan 9,13 persen. Kabupaten Bolaang Mongondow Timur dikenal dengan kota industri dan merupakan salah satu kota penghasil ikan terbesar di Sulawesi Utara.

Sementara distribusi PDRB terbesar menurut pengeluaran berturut-turut adalah pengeluaran rumah tangga, 39,53 persen, pembentukan modal tetap bruto, 29,76 persen dan net ekspor barang dan jasa, 19,01 persen.

Laju pertumbuhan ekonomi Kabupaten Bolaang Mongondow Timur di tahun 2019 mengalami perlambatan, yaitu 4,19 persen dibandingkan tahun 2018 sebesar 6,01 persen. Hal ini menunjukkan pada tahun 2019 terjadi penurunan pembangunan ekonomi di Kabupaten Bolaang Mongondow Timur.

GRDP at current prices in East Bolaang Mongondow Regency in 2022 is valued at 35.32 trillion Rupiah, an increase compared to 2021 which was valued at 32.47 trillion Rupiah. Meanwhile, GRDP at constant prices in 2022 is worth 20.39 trillion rupiah, and in 2021 it is worth 19.38 trillion rupiah.

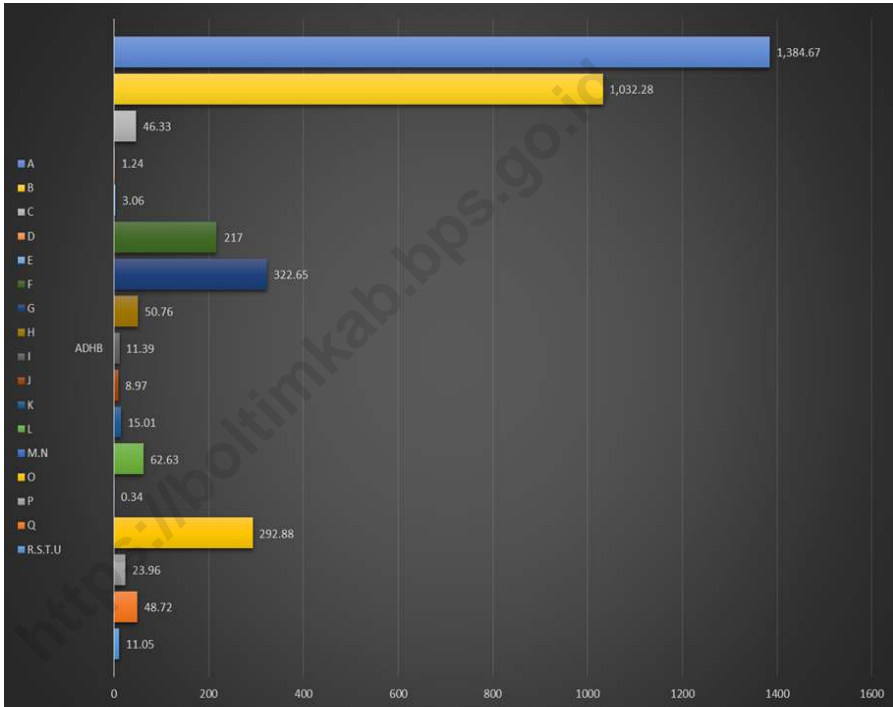
The largest GRDP distribution according to consecutive business fields in East Bolaang Mongondow Regency in 2022 is Agriculture, Forestry and Fisheries 39.19 percent, Mining 29.22 percent, and Trade 9.13 percent. East Bolaang Mongondow Regency is known as an industrial city and is one of the largest fish producing cities in North Sulawesi.

While the largest GDP distribution by consecutive expenditure was household expenditure, 39.53 percent, gross fixed capital formation, 29.76 percent and net exports of goods and services, 19.01 percent.

The rate of economic growth in East Bolaang Mongondow Regency in 2019 experienced a slowdown, which was 4.19 percent compared to 2018 which was 6.01 percent. This shows that in 2019 there was a decline in economic development in the City of East Bolaang Mongondow Regency

Gambar 12.1
Figures

Produk Domestik Regional Bruto Atas Dasar Harga Berlaku Menurut Lapangan Usaha di Kabupaten Bolaang Mongondow Timur (miliar rupiah), 2018–2022
Gross Regional Domestic Product at Current Market Prices by Industry in Bolaang Mongondow Timur Regency (billion rupiahs), 2018–2022



Sumber/Source :

Tabel
Table 12.1.

Produk Domestik Regional Bruto Atas Dasar Harga Berlaku Menurut Lapangan Usaha di Kabupaten Bolaang Mongondow Timur (miliar rupiah), 2018–2022
Gross Regional Domestic Product at Current Market Prices by Industry in Bolaang Mongondow Timur Regency (billion rupiahs), 2018–2022

Lapangan Usaha/Industry	2018	2019	2020	2021^x	2022^{xx}
(1)	(2)	(3)	(4)	(5)	(6)
A Pertanian, Kehutanan, dan Perikanan/ <i>Agriculture, Forestry, and Fishing</i>	933,87	1,036,21	1,092,53	1,228,33	1 384,67
B Pertambangan dan Penggalian/ <i>Mining and Quarrying</i>	868,12	901,54	1,028,60	996,53	1 032,28
C Industri Pengolahan/ <i>Manufacturing</i>	33,69	33,87	35,31	40,49	46,33
D Pengadaan Listrik dan Gas/ <i>Electricity and Gas</i>	0,91	0,96	1,09	1,12	1,24
E Pengadaan Air; Pengelolaan Sampah, Limbah, dan Daur Ulang/ <i>Water Supply; Sewerage, Waste Management, and Remediation Activities</i>	2,64	2,82	2,93	2,98	3,06
F Konstruksi/ <i>Construction</i>	171,96	198,48	198,30	202,85	217,00
G Perdagangan Besar dan Eceran; Reparasi Mobil dan Sepeda Motor/ <i>Wholesale and Retail Trade; Repair of Motor Vehicles and Motorcycles</i>	204,17	247,27	252,91	280,18	322,65
H Transportasi dan Pergudangan/ <i>Transportation and Storage</i>	44,49	48,85	46,06	48,36	50,76
I Penyediaan Akomodasi dan Makan Minum/ <i>Accommodation and Food Service Activities</i>	10,43	11,16	9,99	10,20	11,39
J Informasi dan Komunikasi/ <i>Information and Communication</i>	6,28	6,97	7,84	8,28	8,97

Lanjutan Tabel/Continued Table 12.1

Lapangan Usaha/Industry		2018	2019	2020	2021 ^x	2022 ^{xx}
(1)		(2)	(3)	(4)	(5)	(6)
K	Jasa Keuangan dan Asuransi/ <i>Financial and Insurance Activities</i>	12,14	12,75	13,30	14,67	15,01
L	Real Estat/ <i>Real Estate Activities</i>	52,53	56,77	56,33	58,21	62,63
M,N	Jasa Perusahaan/ <i>Business Activities</i>	0,27	0,30	0,29	0,31	0,34
O	Administrasi Pemerintahan, Pertahanan, dan Jaminan Sosial Wajib/ <i>Public Administration and Defence; Compulsory Social Security</i>	226,25	255,21	267,27	278,47	292,88
P	Jasa Pendidikan/ <i>Education</i>	17,55	19,83	20,67	21,64	23,96
Q	Jasa Kesehatan dan Kegiatan Sosial/ <i>Human Health and Social Work Activities</i>	33,05	36,23	39,50	44,59	48,72
R,S,T,U	Jasa Lainnya/ <i>Other Services Activities</i>	8,04	9,64	9,38	9,80	11,05
Produk Domestik Regional Bruto/<i>Gross Regional Domestic Product</i>		2 626,46	2 878,94	3 082,40	3 247,09	3 532,94

Catatan/Note: ...

Sumber/Source: BPS, berbagai sensus, survei dan sumber lain/BPS-Statistics Indonesia, various census, survey, and other sources

Tabel
Table 12.2**Produk Domestik Regional Bruto Atas Dasar Harga Konstan 2010 Menurut Lapangan Usaha di Kabupaten Bolaang Mongondow Timur (miliar rupiah), 2018–2022**
Gross Regional Domestic Product at 2010 Constant Market Prices by Industry in Bolaang Mongondow Timur Regency (billion rupiahs), 2018–2022

Lapangan Usaha/Industry	2018	2019	2020	2021*	2022**
(1)	(2)	(3)	(4)	(5)	(6)
A Pertanian, Kehutanan, dan Perikanan/ <i>Agriculture, Forestry, and Fishing</i>	621,74	670,27	707,41	768,75	839,49
B Pertambangan dan Penggalian/ <i>Mining and Quarrying</i>	543,68	517,42	468,70	440,18	430,84
C Industri Pengolahan/ <i>Manufacturing</i>	26,02	25,86	26,98	29,12	31,41
D Pengadaan Listrik dan Gas/ <i>Electricity and Gas</i>	0,93	0,97	1,05	1,06	1,15
E Pengadaan Air; Pengelolaan Sampah, Limbah, dan Daur Ulang/ <i>Water Supply; Sewerage, Waste Management, and Remediation Activities</i>	1,97	2,08	2,15	2,18	2,22
F Konstruksi/ <i>Construction</i>	152,18	167,35	167,19	169,10	175,09
G Perdagangan Besar dan Eceran; Reparasi Mobil dan Sepeda Motor/ <i>Wholesale and Retail Trade; Repair of Motor Vehicles and Motorcycles</i>	163,32	187,89	192,06	202,08	223,81
H Transportasi dan Pergudangan/ <i>Transportation and Storage</i>	29,84	32,17	30,34	30,68	29,78
I Penyediaan Akomodasi dan Makan Minum/ <i>Accommodation and Food Service Activities</i>	7,54	8,01	7,69	7,78	8,39
J Informasi dan Komunikasi/ <i>Information and Communication</i>	5,28	5,75	6,80	6,97	7,44

Lanjutan Tabel/*Continued Table 12.2*

Lapangan Usaha/Industry		2018	2019	2020	2021^x	2022^{xx}
(1)		(2)	(3)	(4)	(5)	(6)
K	Jasa Keuangan dan Asuransi/ <i>Financial and Insurance Activities</i>	8,90	9,22	9,71	10,08	9,71
L	Real Estat/ <i>Real Estate Activities</i>	41,07	43,68	43,32	43,61	45,61
M,N	Jasa Perusahaan/ <i>Business Activities</i>	0,18	0,20	0,19	0,20	0,21
O	Administrasi Pemerintahan, Pertahanan, dan Jaminan Sosial Wajib/ <i>Public Administration and Defence; Compulsory Social Security</i>	144,87	158,55	165,93	172,31	175,20
P	Jasa Pendidikan/ <i>Education</i>	12,06	13,30	13,82	14,01	15,18
Q	Jasa Kesehatan dan Kegiatan Sosial/ <i>Human Health and Social Work Activities</i>	26,75	28,84	31,42	33,92	36,28
R,S,T,U	Jasa Lainnya/ <i>Other Services Activities</i>	5,98	6,83	6,63	6,69	7,37
Produk Domestik Regional Bruto/<i>Gross Regional Domestic Product</i>		1,792,38	1,878,46	1,881,48	1,938,79	2 039,19

Catatan/Note: ...

Sumber/Source: BPS, berbagai sensus, survei dan sumber lain/*BPS-Statistics Indonesia, various census, survey, and other sources*

Tabel
Table 12.3**Distribusi Persentase Produk Domestik Regional Bruto Atas Dasar Harga Berlaku Menurut Lapangan Usaha di Kabupaten Bolaang Mongondow Timur, 2018–2022**
Percentage Distribution of Gross Regional Domestic Product at Current Market Prices by Industry in Bolaang Mongondow Timur Regency, 2018–2022

Lapangan Usaha/Industry	2018	2019	2020	2021^x	2022^{xx}
(1)	(2)	(3)	(4)	(5)	(6)
A Pertanian, Kehutanan, dan Perikanan/ <i>Agriculture, Forestry, and Fishing</i>	35,56	35,99	35,44	37,83	39,19
B Pertambangan dan Penggalian/ <i>Mining and Quarrying</i>	33,05	31,32	33,37	30,69	29,22
C Industri Pengolahan/ <i>Manufacturing</i>	1,28	1,18	1,15	1,25	1,31
D Pengadaan Listrik dan Gas/ <i>Electricity and Gas</i>	0,03	0,03	0,04	0,03	0,04
E Pengadaan Air; Pengelolaan Sampah, Limbah, dan Daur Ulang/ <i>Water Supply; Sewerage, Waste Management, and Remediation Activities</i>	0,10	0,10	0,10	0,09	0,09
F Konstruksi/ <i>Construction</i>	6,55	6,89	6,43	6,25	6,14
G Perdagangan Besar dan Eceran; Reparasi Mobil dan Sepeda Motor/ <i>Wholesale and Retail Trade; Repair of Motor Vehicles and Motorcycles</i>	7,77	8,59	8,21	8,63	9,13
H Transportasi dan Pergudangan/ <i>Transportation and Storage</i>	1,69	1,70	1,49	1,49	1,44
I Penyediaan Akomodasi dan Makan Minum/ <i>Accommodation and Food Service Activities</i>	0,40	0,39	0,32	0,31	0,32
J Informasi dan Komunikasi/ <i>Information and Communication</i>	0,24	0,24	0,25	0,26	0,25
K Jasa Keuangan dan Asuransi/ <i>Financial and Insurance Activities</i>	0,46	0,44	0,43	0,45	0,42

Lanjutan Tabel/*Continued Table* 12.3

Lapangan Usaha/ <i>Industry</i>		2018	2019	2020	2021 ^x	2022 ^{xx}
(1)		(2)	(3)	(4)	(5)	(6)
L	Real Estat/ <i>Real Estate Activities</i>	2,00	1,97	1,83	1,79	1,77
M,N	Jasa Perusahaan/ <i>Business Activities</i>	0,01	0,01	0,01	0,01	0,01
O	Administrasi Pemerintahan, Pertahanan, dan Jaminan Sosial Wajib/ <i>Public Administration and Defence; Compulsory Social Security</i>	8,61	8,86	8,67	8,58	8,29
P	Jasa Pendidikan/ <i>Education</i>	0,67	0,69	0,67	0,67	0,68
Q	Jasa Kesehatan dan Kegiatan Sosial/ <i>Human Health and Social Work Activities</i>	1,26	1,26	1,28	1,37	1,38
R,S,T,U	Jasa Lainnya/ <i>Other Services Activities</i>	0,31	0,33	0,30	0,30	0,31
Produk Domestik Regional Bruto/<i>Gross Regional Domestic Product</i>		100,00	100,00	100,00	100,00	100,00

Catatan/*Note*: ...Sumber/*Source*: BPS, berbagai sensus, survei dan sumber lain/*BPS-Statistics Indonesia, various census, survey, and other sources*

Tabel
Table 12.4**Laju Pertumbuhan Produk Domestik Regional Bruto Atas Dasar Harga Konstan 2010 Menurut Lapangan Usaha di Kabupaten Bolaang Mongondow Timur (persen), 2019–2022****Growth Rate of Gross Regional Domestic Product at 2010 Constant Market Prices by Industry in Bolaang Mongondow Timur Regency (percent), 2019–2022**

Lapangan Usaha/Industry		2019	2020	2021 ^x	2022 ^{xx}
(1)		(2)	(3)	(4)	(5)
A	Pertanian, Kehutanan, dan Perikanan/ <i>Agriculture, Forestry, and Fishing</i>	7,81	5,54	8,67	8,85
B	Pertambangan dan Penggalian/ <i>Mining and Quarrying</i>	-4,83	-9,42	-6,08	-1,57
C	Industri Pengolahan/ <i>Manufacturing</i>	-0,64	4,35	7,91	7,83
D	Pengadaan Listrik dan Gas/ <i>Electricity and Gas</i>	4,50	8,26	1,40	7,58
E	Pengadaan Air; Pengelolaan Sampah, Limbah, dan Daur Ulang/ <i>Water Supply; Sewerage, Waste Management, and Remediation Activities</i>	5,40	3,63	1,24	1,81
F	Konstruksi/ <i>Construction</i>	9,97	-0,10	1,14	3,54
G	Perdagangan Besar dan Eceran; Reparasi Mobil dan Sepeda Motor/ <i>Wholesale and Retail Trade; Repair of Motor Vehicles and Motorcycles</i>	15,04	2,22	5,22	10,75
H	Transportasi dan Pergudangan/ <i>Transportation and Storage</i>	7,82	-5,69	1,11	-2,79
I	Penyediaan Akomodasi dan Makan Minum/ <i>Accommodation and Food Service Activities</i>	6,29	-4,01	1,20	7,71
J	Informasi dan Komunikasi/ <i>Information and Communication</i>	8,92	18,21	2,63	6,56
K	Jasa Keuangan dan Asuransi/ <i>Financial and Insurance Activities</i>	3,60	5,32	3,80	-3,70
L	Real Estat/ <i>Real Estate Activities</i>	6,34	-0,81	0,65	4,58

Lanjutan Tabel/*Continued Table* 12.4

Lapangan Usaha/Industry		2019	2020	2021^x	2022^{xx}
(1)		(2)	(3)	(4)	(5)
M,N	Jasa Perusahaan/ <i>Business Activities</i>	9,14	-3,20	1,43	5,01
O	Administrasi Pemerintahan, Pertahanan, dan Jaminan Sosial Wajib/ <i>Public Administration and Defence; Compulsory Social Security</i>	9,44	4,66	3,84	1,68
P	Jasa Pendidikan/ <i>Education</i>	10,28	3,93	1,39	8,32
Q	Jasa Kesehatan dan Kegiatan Sosial/ <i>Human Health and Social Work Activities</i>	7,83	8,95	7,93	6,95
R,S,T,U	Jasa Lainnya/ <i>Other Services Activities</i>	14,28	-2,99	1,02	9,98
Produk Domestik Regional Bruto/<i>Gross Regional Domestic Product</i>		4,80	0,16	3,05	5,18

Catatan/*Note*: ...

Sumber/*Source*: BPS, berbagai sensus, survei dan sumber lain/*BPS-Statistics Indonesia, various census, survey, and other sources*

Tabel
Table 12.5

Indeks Implisit Produk Domestik Regional Bruto Atas Dasar Harga Konstan 2010 Menurut Lapangan Usaha di Kabupaten Bolaang Mongondow Timur (Persen), 2018–2022

Implicit Index of Gross Regional Domestic Product at 2010 Constant Market Prices by Industry in Bolaang Mongondow

Lapangan Usaha/Industry		2018	2019	2020 ^a	2021 ^a	2022
(1)		(2)	(3)	(4)	(5)	(6)
A	Pertanian, Kehutanan, dan Perikanan/ <i>Agriculture, Forestry, and Fishing</i>	150,20	154,59	154,44	159,78	
B	Pertambangan dan Penggalian/ <i>Mining and Quarrying</i>	159,68	174,24	219,46	226,39	
C	Industri Pengolahan/ <i>Manufacturing</i>	129,43	130,96	130,83	139,05	
D	Pengadaan Listrik dan Gas/ <i>Electricity and Gas</i>	98,30	99,68	104,16	105,09	
E	Pengadaan Air; Pengelolaan Sampah, Limbah, dan Daur Ulang/ <i>Water Supply; Sewerage, Waste Management, and Remediation Activities</i>	133,96	135,73	135,82	136,40	
F	Konstruksi/ <i>Construction</i>	113,00	118,60	118,61	119,96	
G	Perdagangan Besar dan Eceran; Reparasi Mobil dan Sepeda Motor/ <i>Wholesale and Retail Trade; Repair of Motor Vehicles and Motorcycles</i>	125,01	131,60	131,68	138,65	
H	Transportasi dan Pergudangan/ <i>Transportation and Storage</i>	149,09	151,82	151,80	157,62	
I	Penyediaan Akomodasi dan Makan Minum/ <i>Accommodation and Food Service Activities</i>	138,40	139,28	129,92	131,00	
J	Informasi dan Komunikasi/ <i>Information and Communication</i>	118,90	121,18	115,33	118,70	
K	Jasa Keuangan dan Asuransi/ <i>Financial and Insurance Activities</i>	136,35	138,19	136,94	145,52	
L	Real Estat/ <i>Real Estate Activities</i>	127,88	129,98	130,02	133,49	
M,N	Jasa Perusahaan/ <i>Business Activities</i>	144,52	149,27	150,78	158,04	

Lanjutan Tabel/*Continued Table 12.5*

Lapangan Usaha/Industry		2018	2019	2020^x	2021^x	2022
(1)		(2)	(3)	(4)	(5)	(6)
0	Administrasi Pemerintahan, Pertahanan, dan Jaminan Sosial Wajib/ <i>Public Administration and Defence; Compulsory Social Security</i>	156,17	160,97	161,08	161,61	
P	Jasa Pendidikan/ <i>Education</i>	145,55	149,11	149,60	154,43	
Q	Jasa Kesehatan dan Kegiatan Sosial/ <i>Human Health and Social Work Activities</i>	123,55	125,62	125,69	131,48	
R,S,T,U	Jasa Lainnya/ <i>Other Services Activities</i>	134,47	141,06	141,52	146,37	
Produk Domestik Regional Bruto/Gross Regional Domestic Product		146,53	153,26	163,83	167,48	

Catatan/Note: ...

Sumber/Source: BPS, berbagai sensus, survei dan sumber lain/*BPS-Statistics Indonesia, various census, survey, and other sources*

Tabel
Table 12.6**Laju Implisit Produk Domestik Regional Bruto Atas Dasar Harga Konstan 2010 Menurut Lapangan Usaha di Kabupaten Bolaang Mongondow Timur (Persen), 2018–2021*****Implicit Rate of Gross Regional Domestic Product at 2010 Constant Market Prices by Industry in Bolaang Mongondow Timur Regency (Percent), 2018–2021***

Lapangan Usaha/ <i>Industry</i>		2018	2019	2020 ^x	2021 ^x	2022
(1)		(2)	(3)	(4)	(5)	(6)
A	Pertanian, Kehutanan, dan Perikanan/ <i>Agriculture, Forestry, and Fishing</i>	1,86	2,92	-0,10	3,46	
B	Pertambangan dan Penggalian/ <i>Mining and Quarrying</i>	5,98	9,12	25,95	3,16	
C	Industri Pengolahan/ <i>Manufacturing</i>	2,13	1,18	-0,10	6,28	
D	Pengadaan Listrik dan Gas/ <i>Electricity and Gas</i>	0,75	1,41	4,50	0,89	
E	Pengadaan Air; Pengelolaan Sampah, Limbah, dan Daur Ulang/ <i>Water Supply; Sewerage, Waste Management, and Remediation Activities</i>	1,32	1,32	0,07	0,43	
F	Konstruksi/ <i>Construction</i>	4,33	4,96	0,01	1,13	
G	Perdagangan Besar dan Eceran; Reparasi Mobil dan Sepeda Motor/ <i>Wholesale and Retail Trade; Repair of Motor Vehicles and Motorcycles</i>	1,39	5,27	0,06	5,29	
H	Transportasi dan Pergudangan/ <i>Transportation and Storage</i>	2,77	1,83	-0,01	3,83	
I	Penyediaan Akomodasi dan Makan Minum/ <i>Accommodation and Food Service Activities</i>	0,64	0,64	-6,72	0,83	
J	Informasi dan Komunikasi/ <i>Information and Communication</i>	2,06	1,92	-4,83	2,92	
K	Jasa Keuangan dan Asuransi/ <i>Financial and Insurance Activities</i>	2,58	1,35	-0,91	6,27	
L	Real Estat/ <i>Real Estate Activities</i>	1,64	1,64	0,03	2,67	
M,N	Jasa Perusahaan/ <i>Business Activities</i>	6,10	3,29	1,01	4,81	

Lanjutan Tabel/*Continued Table* 12.6

Lapangan Usaha/Industry	2018	2019	2020^x	2021^x	2022
(1)	(2)	(3)	(4)	(5)	(6)
0 Administrasi Pemerintahan, Pertahanan, dan Jaminan Sosial Wajib/ <i>Public Administration and Defence; Compulsory Social Security</i>	1,73	3,07	0,07	0,33	
P Jasa Pendidikan/ <i>Education</i>	2,45	2,45	0,33	3,23	
Q Jasa Kesehatan dan Kegiatan Sosial/ <i>Human Health and Social Work Activities</i>	1,67	1,67	0,06	4,60	
R,S,T,U Jasa Lainnya/ <i>Other Services Activities</i>	3,24	4,90	0,33	3,43	
Produk Domestik Regional Bruto/<i>Gross Regional Domestic Product</i>	3,19	4,59	6,90	2,23	

Catatan/Note: ...

Sumber/Source: BPS, berbagai sensus, survei dan sumber lain/*BPS-Statistics Indonesia, various census, survey, and other sources*

Tabel
Table 12.7**Produk Domestik Regional Bruto Atas Dasar Harga Berlaku Menurut Jenis Pengeluaran di Kabupaten Bolaang Mongondow Timur (miliar rupiah), 2018–2022**
Gross Regional Domestic Product at Current Market Prices by Type of Expenditure in Bolaang Mongondow Timur Regency (billion rupiahs), 2018–2022

Jenis Pengeluaran Type of Expenditure	2018	2019	2020	2021^x	2022^{xx}
(1)	(2)	(3)	(4)	(5)	(6)
Pengeluaran Konsumsi Rumah Tangga <i>Household Consumption Expenditure</i>	1 241 107,35	1 371 889,00	1 461 258,85	1 560 777,13	
Pengeluaran Konsumsi LNPRT <i>NPISH Consumption Expenditure</i>	26, 438,01	29 830,97	30 049,34	31 616,77	
Pengeluaran Konsumsi Pemerintah <i>Government Consumption Expenditure</i>	720 466,44	762 271,09	802 966,36	815,508,21	
Pembentukan Modal Tetap Bruto <i>Gross Fixed Capital Formation</i>	539 473,98	599 640,09	623 397,30	629,532,45	
Perubahan Inventori <i>Changes in Inventories</i>	160,81	156,01	231,23	237,56	
Net Ekspor Barang dan Jasa <i>Net Exports of Goods and Services</i>	98 821,08	115 162,44	164 500,51	209 425,09	
Produk Domestik Regional Bruto Gross Regional Domestic Product	2 626 467,67	2 878 949,60	3 082 403,60	3 247 097,20	

Catatan/Note: ...

Sumber/Source: BPS, berbagai sensus, survei dan sumber lain/BPS-Statistics Indonesia, various census, survey, and other sources

Tabel
Table 12.8**Produk Domestik Regional Bruto Atas Dasar Harga Konstan 2010 Menurut Jenis Pengeluaran di Kabupaten Bolaang Mongondow Timur (miliar rupiah), 2018–2022**
Gross Regional Domestic Product at 2010 Constant Market Prices by Type of Expenditure in Bolaang Mongondow Timur Regency (billion rupiahs), 2018–2022

Jenis Pengeluaran Type of Expenditure	2018	2019	2020	2021^x	2022^{xx}
(1)	(2)	(3)	(4)	(5)	(6)
Pengeluaran Konsumsi Rumah Tangga <i>Household Consumption Expenditure</i>	850 439,85	891 430,16	894 250,30	939 169,64	
Pengeluaran Konsumsi LNPRT <i>NPISH Consumption Expenditure</i>	19 610,28	20 862,01	19 862,48	20 850,16	
Pengeluaran Konsumsi Pemerintah <i>Government Consumption Expenditure</i>	495 275,98	505 390,01	507 009,18	513 715,55	
Pembentukan Modal Tetap Bruto <i>Gross Fixed Capital Formation</i>	386 069,92	404 235,23	381 067,04	383 779,09	
Perubahan Inventori <i>Changes in Inventories</i>	108,59	99,52	136,81	138,32	
Net Ekspor Barang dan Jasa <i>Net Exports of Goods and Services</i>	40 882,26	56 452,84	79 156,54	81 146,22	
Produk Domestik Regional Bruto Gross Regional Domestic Product	1 792 386,87	1 878 469,77	1 881 482,35	1 938 798,97	

Catatan/Note: ...

Sumber/Source: BPS, berbagai sensus, survei dan sumber lain/BPS-Statistics Indonesia, various census, survey, and other sources

Tabel 12.9
Table

**Persentase Pengeluaran Produk Domestik Regional
Bruto Atas Dasar Harga Konstan 2010 Menurut Jenis
Pengeluaran di Kabupaten Bolaang Mongondow Timur
(miliar rupiah), 2018-2022**
*Percentage of Gross Regional Domestic Product
Expenditure at 2010 Constant Prices by Type of Expenditure
in East Bolaang Mongondow Regency (billion rupiah), 2018-
2022*

Jenis Pengeluaran Type of Expenditure	2018	2019	2020^x	2021^x	2022
(1)	(2)	(3)	(4)	(5)	(6)
<i>Pengeluaran Konsumsi Rumah Tangga / Households Consumption Expenditure</i>	47,25	47,65	47,41	48,07	
<i>Pengeluaran Konsumsi LNPRT / NPISHs Consumption Expenditure</i>	1,01	1,04	0,97	0,97	
<i>Pengeluaran Konsumsi Pemerintah / Government Consumption Expenditure</i>	27,43	26,48	26,05	25,11	
<i>Pembentukan Modal Tetap Bruto / Gross Fixed Capital Formation</i>	20,54	20,83	20,22	19,39	
<i>Perubahan Inventori / Changes in Inventories</i>	0,01	0,01	0,01	0,01	
<i>Net Ekspor Barang dan Jasa/ Net Export of Goods and Services</i>	3,76	4,00	5,34	6,45	
Produk Domestik Regional Bruto/Gross Regional Domestic Product	100,00	100,00	100,00	100,00	

Catatan/Note: ...

Sumber/Source: BPS, berbagai sensus, survei dan sumber lain/BPS-Statistics Indonesia, various census, survey, and other sources

Tabel
Table 12.10

**Persentase Konstan Produk Domestik Regional
Bruto Atas Dasar Harga Konstan 2010 Menurut Jenis
Pengeluaran di Kabupaten Bolaang Mongondow Timur
(miliar rupiah), 2018-2022**
*Constant Percentage of Gross Regional Domestic Product
at 2010 Constant Prices by Type of Expenditure in East
Bolaang Mongondow Regency (billion rupiah), 2018-2022*

Jenis Pengeluaran Type of Expenditure	2018	2019	2020 ^x	2021 ^x	2022
(1)	(2)	(3)	(4)	(5)	(6)
Pengeluaran Konsumsi Rumah Tangga / Households Consumption Expenditure	4,76	4,82	0,32	5,02	
Pengeluaran Konsumsi LNPRT / NPISHs Consumption Expenditure	10,09	6,38	-4,79	4,97	
Pengeluaran Konsumsi Pemerintah / Government Consumption Expenditure	6,70	2,04	0,32	1,32	
Pembentukan Modal Tetap Bruto / Gross Fixed Capital Formation	5,16	4,71	-5,73	0,71	
Perubahan Inventori / Changes in Inventories	-	-	-	-	
Net Ekspor Barang dan Jasa/ Net Export of Goods and Services	-	-	-	-	
Produk Domestik Regional Bruto/Gross Regional Domestic Product	5,06	4,80	0,16	3,05	

Catatan/Note: ...

Sumber/Source: BPS, berbagai sensus, survei dan sumber lain/BPS-Statistics Indonesia, various census, survey, and other sources

Tabel 12.11
Table

Laju Implisit Produk Domestik Regional Bruto Atas Dasar Harga Konstan 2010 Menurut Jenis Pengeluaran di Kabupaten Bolaang Mongondow Timur (miliar rupiah), 2018-2022

Implicit Rate of Gross Regional Domestic Product at 2010 Constant Prices by Type of Expenditure in East Bolaang Mongondow Regency (billion rupiah), 2018-2022

Jenis Pengeluaran Type of Expenditure	2018	2019	2020^x	2021^x	2022
(1)	(2)	(3)	(4)	(5)	(6)
<i>Pengeluaran Konsumsi Rumah Tangga /</i> <i>Households Consumption Expenditure</i>	6,52	5,45	6,18	1,70	
<i>Pengeluaran Konsumsi LNPRT /</i> <i>NPISHs Consumption Expenditure</i>	5,80	6,06	5,80	0,23	
<i>Pengeluaran Konsumsi Pemerintah /</i> <i>Government Consumption Expenditure</i>	3,82	3,69	5,00	0,24	
<i>Pembentukan Modal Tetap Bruto /</i> <i>Gross Fixed Capital Formation</i>	6,05	6,16	10,28	0,27	
<i>Perubahan Inventori /</i> <i>Changes in Inventories</i>	-	-	-	-	
<i>Net Ekspor Barang dan Jasa /</i> <i>Net Export of Goods and Services</i>	-	-	-	-	
Produk Domestik Regional Bruto / Gross Regional Domestic Product	3,19	4,59	6,90	2,23	

Catatan/Note: ...

Sumber/Source: BPS, berbagai sensus, survei dan sumber lain/BPS-Statistics Indonesia, various census, survey, and other sources

13

**PERBANDINGAN ANTAR KABUPATEN / KOTA
REGENCY / MUNICIPALITY COMPARISON**



PENJELASAN TEKNIS

1. Jumlah penduduk dan angka harapan hidup penduduk merupakan hasil estimasi yang merujuk pada data hasil Sensus Penduduk (SP) 2010. Estimasi tersebut memperhatikan kelahiran, kematian, dan perpindahan penduduk.
2. Laju pertumbuhan Produk Regional Domestik Bruto (PDRB) per kapita menggunakan data PDRB per kapita atas dasar harga konstan. Diperoleh dengan cara mengurangi nilai PDRB per kapita pada tahun ke-n dengan nilai pada tahun ke-n-1 (tahun sebelumnya), dibagi dengan nilai pada tahun ke-n-1, kemudian dikalikan dengan 100 persen. Laju pertumbuhan tersebut menunjukkan perkembangan agregat pendapatan per kapita penduduk dari satu waktu tertentu terhadap waktu sebelumnya (perkembangan berantai).
3. Untuk mengukur kemiskinan, BPS menggunakan konsep kemampuan memenuhi kebutuhan dasar (*basic needs approach*). Dengan pendekatan ini, kemiskinan dipandang sebagai ketidakmampuan dari sisi ekonomi untuk memenuhi kebutuhan dasar makanan dan bukan makanan yang diukur dari sisi pengeluaran. Metode yang digunakan adalah menghitung

TECHNICAL NOTES

1. *Population data and life expectancy at birth data refer to the population census - based estimation result of the 2010 Population Census. The estimates took into account the trends in fertility, mortality, and migration.*
2. *Growth rate per capita Gross Regional Domestic Product (GRDP) is derived from per capita GRDP at constant market prices. It is obtained by subtracting the value of per capita GRDP year n with the value of per capita GRDP year n-1, divide by the value of per capita GRDP year n-1 then multiplied by 100 percent. The growth rate of per capita GRDP explains the per capita income growth during the given period.*
3. *To measure poverty, BPS- Statistics Indonesia has used the concept of basic needs approach. Therefore, poverty is viewed as economic inability to fulfill food and non food basic needs which are measured by consumption/expenditure. The method used is calculating poverty line, which consists of two components, that are Food Poverty Line (FPL) and Non Food Poverty Line (NFPL). The poverty line was calculated separately for urban and rural areas.*
4. *A person whose expenditure per capita per month is below the poverty line is considered to be poor.*

- Garis Kemiskinan (GK), yang terdiri dari dua komponen, yaitu Garis Kemiskinan Makanan (GKM) dan Garis Kemiskinan Non Makanan (GKNM). Perhitungan Garis Kemiskinan dilakukan secara terpisah untuk daerah perkotaan dan perdesaan.
4. Penduduk miskin adalah penduduk yang memiliki rata-rata pengeluaran per kapita per bulan di bawah Garis Kemiskinan.
 5. Garis Kemiskinan Makanan (GKM) merupakan nilai pengeluaran kebutuhan minimum makanan yang disertakan dengan 2.100 kkalori per kapita per hari. Garis Kemiskinan Non Makanan (GKNM) adalah kebutuhan minimum untuk perumahan, sandang, pendidikan, kesehatan dan kebutuhan dasar lainnya.
 6. Indeks Pembangunan Manusia (IPM) adalah ukuran ringkas rata-rata capaian/keberhasilan dimensi utama pembangunan manusia, yaitu: umur panjang dan hidup sehat, mempunyai pengetahuan, dan memiliki standar hidup yang layak.
 7. Umur panjang dan hidup sehat digambarkan oleh angka harapan hidup saat lahir (e_0), yaitu jumlah tahun yang diharapkan dapat ditempuh oleh bayi yang baru lahir untuk hidup dengan asumsi bahwa pola angka kematian menurut umur pada saat kelahiran sama sepanjang usia bayi. Pengetahuan diukur melalui
 5. *The Food Poverty Line refers to the daily minimum requirement of 2,100 kcal per capita per day. The Non Food Poverty Line refers to the minimum requirement for household necessities for clothing, education, health and other basic individual needs.*
 6. *The Human Development Index (HDI) is a summary measure of average achievement in key dimensions of human development: a long and healthy life, being knowledgeable, and have decent standard of living*
 7. *A long and healthy life is measured by life expectancy at birth (e_0) that is defined as the number of years a newborn infant could expect to live if prevailing patterns of age-specific mortality rates at the time of birth were to stay the same throughout the infant's life. Knowledge is measured by mean years of schooling and expected years of schooling. Mean years of schooling is the average number of years education received by people ages 25 and older in their lifetime based on education attainment and older in their lifetime based on education attainment levels of the population converted into years of schooling based on theoretical durations of each level of education attended. Then, expected years of schooling is defined as the number of years schooling that a child of school entrance age can expect to receive if prevailing patterns of*

ULASAN

Data data yang sebelumnya telah dikumpulkan, tentu saja juga dikumpulkan di seluruh daerah di Indonesia. Untuk provinsi Sulawesi Utara sendiri dapat dilakukan perbandingan antar kabupaten/kota lainnya dengan Kabupaten Bolaang Mongondow Timur. Untuk data kemiskinan, meskipun di Kabupaten BolaangMongondowTimurmengalami peningkatan jumlah penduduk miskin, tetapi jumlah penduduk miskin di Kabupaten Bolaang Mongondow Timur merupakan peringkat terendah di Provinsi Sulawesi Utara.

Untuk data indeks Pembangunan Manusia (IPM), Kabupaten Bolaang Mongondow Timur mengalami kenaikan nilai IPM dari tahun sebelumnya sebesar 0.56. Dari tahun 2020 yang hanya sebesar 65,99. Pada tahun 2021 naik menjadi 66,55. Hal ini merupakan hal bagus untuk Kabupaten Bolaang Mongondow Timur. Namun, Kabupaten Bolaang Mongondow Timur menduduki peringkat ke-2 untuk nilai IPM terendah di Sulawesi Utara.

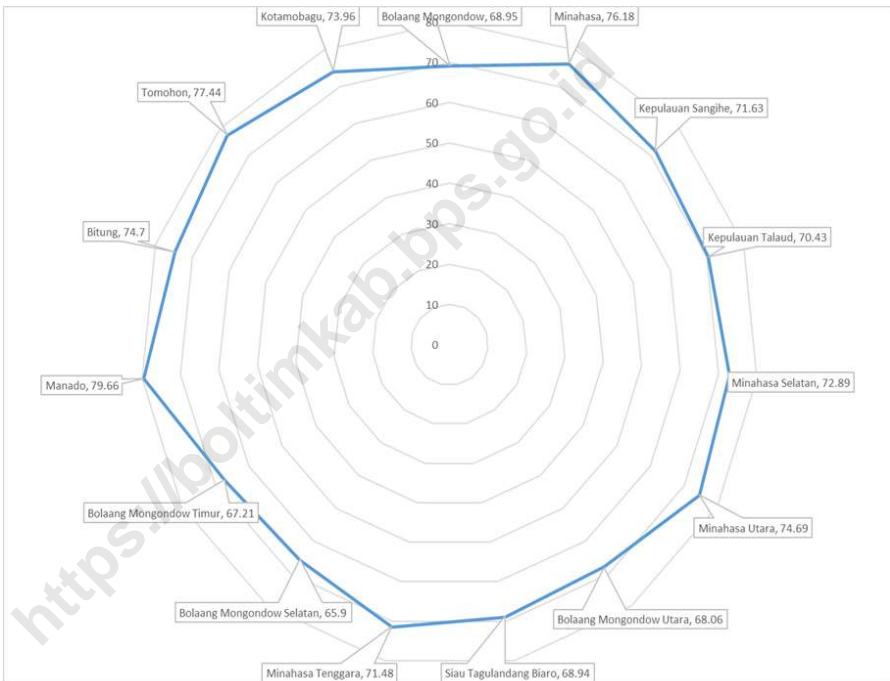
DESCRIPTION

The previously collected data, of course, is also collected in all regions in Indonesia. For the province of North Sulawesi itself, comparisons can be made between other regencies/cities with the East Bolaang Mongondow Regency. For poverty data, although in BolaangMongondowTimurRegencythe number of poor people has increased, the number of poor people in Bolaang Mongondow Timur Regency is the lowest in North Sulawesi Province.

For the Human Development Index (HDI) data, the East Bolaang Mongondow Regency experienced an increase in the HDI value from the previous year of 0.56. From 2020 which is only 65.99. In 2021 it rises to 66.55. This is a good thing for the East Bolaang Mongondow Regency. However, East Bolaang Mongondow Regency is ranked 2nd for the lowest HDI value in North Sulawesi.

Gambar 13.1
Figures

Indeks Pembangunan Manusia Menurut Kabupaten/Kota di Provinsi Sulawesi Utara, 2022
Human Development Index by Regency/Municipality in Sulawesi Utara Province, 2022



Sumber/Source :

Tabel
Table 13.1**Jumlah Penduduk Menurut Kabupaten/Kota di Provinsi Sulawesi Utara (ribu), 2018–2022**
Population by Regency/Municipality in Sulawesi Utara Province (thousand), 2018–2022

Kabupaten/Kota Regency/Municipality	2018	2019	2020	2021	2022
(1)	(2)	(3)	(4)	(5)	(6)
Kabupaten/Regency					
Bolaang Mongondow	244 185	247 811	248 751	250478	
Minahasa	338 364	341 176	347 290	348673	
Kepulauan Sangihe	130 833	131 163	139 262	139684	
Kepulauan Talaud	91 599	92 475	94 521	94983	
Minahasa Selatan	209 501	210 695	236 463	238746	
Minahasa Utara	202 317	203 624	224 993	226915	
Bolaang Mongondow Utara	79 366	80 313	83 112	83743	
Siau Tagulandang Biaro	66 225	66 403	71 817	72135	
Minahasa Tenggara	106 303	106 899	116 323	117079	
Bolaang Mongondow Selatan	65 127	66 071	69 791	70529	
Bolaang Mongondow Timur	71 477	72 408	88 241	89981	
Kota/Municipality					
Manado	431 88	433 635	451 916	453182	
Bitung	215 711	219 004	225 134	227177	
Tomohon	105 306	106 917	100 587	100853	
Kotamobagu	126 198	128 387	123 722	124473	
Sulawesi Utara	2 484 392	2 506 981	2 621 923	2 638 631	

Catatan/Note: ...

Sumber/Source: ...

Tabel
Table 13.2

Laju Pertumbuhan Produk Domestik Regional Bruto Atas Dasar Harga Konstan 2010 Menurut Kabupaten/Kota di Provinsi Sulawesi Utara (persen), 2019–2022
Rate of Growth of Gross Regional Domestic Products at 2010 Constant Market Prices by Regency/Municipality in Sulawesi Utara Province (percent), 2019–2022

Kabupaten/Kota Regency/Municipality	2018	2019	2020	2021^x	2022^{xx}
(1)	(2)	(3)	(4)	(5)	(6)
Kabupaten/Regency					
Bolaang Mongondow	7,49	7,84	0,80	3,87	
Minahasa	6,12	5,82	-1,03	3,53	
Kepulauan Sangihe	5,50	5,48	0,5	5,99	
Kepulauan Talaud	5,04	4,89	0,43	3,34	
Minahasa Selatan	6,09	6,10	-0,77	4,91	
Minahasa Utara	6,46	6,14	-0,93	5,96	
Bolaang Mongondow Utara	6,18	6,17	0,71	3,46	
Siau Tagulandang Biaro	6,73	6,66	1,03	4,43	
Minahasa Tenggara	6,01	6,03	-0,64	4,29	
Bolaang Mongondow Selatan	6,60	6,43	0,63	3,74	
Bolaang Mongondow Timur	5,08	5,03	0,18	3,05	
Kota/Municipality					
Manado	6,65	6,03	-3,13	5,14	
Bitung	6,01	4,19	1,37	4,60	
Tomohon	6,13	6,82	-0,41	2,05	
Kotamobagu	6,67	6,18	0,20	4,20	
Sulawesi Utara	6,01	5,66	-0,99	4,16	

Catatan/Note: ...

Sumber/Source: BPS dan sumber lain/BPS-Statistics Indonesia and other sources

Tabel
Table 13.3**Jumlah Penduduk Miskin Menurut Kabupaten/Kota di
Provinsi Sulawesi Utara (ribu), 2018–2022**
**Number of Poor Population by Regency/Municipality in
Sulawesi Utara Province (thousand), 2018–2022**

Kabupaten/Kota Regency/Municipality	2018	2019	2020	2021	2022
(1)	(2)	(3)	(4)	(5)	(6)
Kabupaten/Regency					
Bolaang Mongondow	18,49	18,30	18,07	19,08	17,96
Minahasa	24,49	24,32	24,95	26,3	24,34
Kepulauan Sangihe	15,46	14,62	14,64	14,55	13,89
Kepulauan Talaud	8,68	9,10	8,84	8,37	7,72
Minahasa Selatan	19,54	19,49	19,38	19,77	19,07
Minahasa Utara	14,13	14,09	14,33	14,49	13,5
Bolaang Mongondow Utara	6,84	6,77	6,82	6,53	6,01
Siau Tagulandang Biaro	6,53	6,35	5,95	6	5,53
Minahasa Tenggara	14,73	14,22	13,73	13,31	12,61
Bolaang Mongondow Selatan	8,82	8,74	8,53	8,63	8,1
Bolaang Mongondow Timur	4,30	4,41	4,30	4,47	4,32
Kota/Municipality					
Manado	23,21	23,89	25,55	26,78	25,38
Bitung	14,34	14,10	14,18	14,33	14
Tomohon	6,25	5,99	6,06	6,18	5,79
Kotamobagu	7,49	7,31	7,06	7,56	6,94
Sulawesi Utara	193,31	191,70	192,37	196,35	185,14

Catatan/Note: ...

Sumber/Sources: BPS, Survei Sosial Ekonomi Nasional/BPS-Statistics Indonesia, National Socioeconomic Survey

Tabel
Table 13.4

**Indeks Pembangunan Manusia Menurut Kabupaten/Kota
di Provinsi Sulawesi Utara, 2018–2022**
*Human Development Index by Regency/Municipality in
Sulawesi Utara Province, 2018–2022*

Kabupaten/Kota Regency/Municipality	2018	2019	2020	2021	2022
(1)	(2)	(3)	(4)	(5)	(6)
Kabupaten/Regency					
Bolaang Mongondow	66,91	67,82	67,89	68,16	68,95
Minahasa	74,97	75,47	75,29	75,73	76,18
Kepulauan Sangihe	69,67	70,53	70,73	71,07	71,63
Kepulauan Talaud	68,32	68,97	69,40	69,83	70,43
Minahasa Selatan	70,86	71,68	72,11	72,32	72,89
Minahasa Utara	73,05	73,95	73,90	74,11	74,69
Bolaang Mongondow Utara	66,32	66,91	66,99	67,39	68,06
Siau Tagulandang Biaro	66,75	67,48	67,64	68,05	68,94
Minahasa Tenggara	69,66	70,47	70,51	71,06	71,48
Bolaang Mongondow Selatan	64,49	65,28	65,00	65,42	65,9
Bolaang Mongondow Timur	65,21	68,08	65,99	66,55	67,21
Kota/Municipality					
Manado	78,41	79,12	78,93	79,2	79,66
Bitung	73,27	74,20	74,10	74,2	74,7
Tomohon	75,78	76,67	76,69	76,86	77,44
Kotamobagu	72,55	73,22	72,97	73,47	73,96
Sulawesi Utara	72,20	72,99	72,93	73,3	73,81

Catatan/Note: ...

Sumber/Source: BPS, Seri Berita Resmi Statistik Indeks Pembangunan Manusia/BPS-Statistics Indonesia, Series of Press Releases of Human Development Index

ST 2023

**SENSUS PERTANIAN
CENSUS OF AGRICULTURE**

BerAKHLAK

Berorientasi Pelayanan Akuntabel Kompeten

Harmonis Loyal Adaptif Kolaboratif

Service-Oriented, Accountable, Competent,

Harmonious, Loyal, Adaptive, Collaborative

DATA

MENCERDASKAN BANGSA

Enlightenment The Nation



**BADAN PUSAT STATISTIK
KOTA KOTAMOBAGU**
BPS-Statistics of Kotamobagu Municipality

Jl. Kinalang, Kec.Kotamobagu Timur, Kota Kotamobagu
Telp.(0434) 21411, e-mail: bps7174@bps.go.id
Website: <https://www.kotamobagukoja.bps.go.id>

PUBLIKASI



9 772746 989005