

Katalog/Catalog: 1102001.7110

**KABUPATEN BOLAANG
MONGONDOW SELATAN
DALAM ANGKA
BOLAANG MONGONDOW
SELATAN REGENCY
IN FIGURES
2023**



BADAN PUSAT STATISTIK
KABUPATEN BOLAANG MONGONDOW
BPS-STATISTICS OF BOLAANG MONGONDOW REGENCY

**KABUPATEN BOLAANG
MONGONDOW SELATAN
DALAM ANGKA
BOLAANG MONGONDOW
SELATAN REGENCY
IN FIGURES
2023**

<https://bolselkab.bps.go.id>



KABUPATEN BOLAANG MONGONDOW SELATAN DALAM ANGKA
Bolaang Mongondow Selatan Regency in Figures
2023

No. Publikasi/*Publication Number*: 71100.2302

Katalog /*Catalog*: 1102001.7110

Ukuran Buku/*Book Size*: 14,8 cm x 21 cm

Jumlah Halaman/*Number of Pages* : xxxvi + 229 hal/*pages*

Naskah/*Manuscript*:

BPS Kabupaten Bolaang Mongondow

BPS-Statistics of Bolaang Mongondow Regency

Penyunting/*Editor*:

BPS Kabupaten Bolaang Mongondow

BPS-Statistics of Bolaang Mongondow Regency

Desain Kover/*Cover Design*:

BPS Kabupaten Bolaang Mongondow

BPS-Statistics of Bolaang Mongondow Regency

Ilustrasi Kover/*Cover Illustration*:

Pantai Bolaang Uki

Diterbitkan oleh/*Published by*:

©BPS Kabupaten Bolaang Mongondow/*BPS-Statistics of Bolaang Mongondow Regency*

Dicetak oleh/*Printed by*:

BPS Kabupaten Bolaang Mongondow

Dilarang mengumumkan, mendistribusikan, mengomunikasikan, dan/atau menggandakan sebagian atau seluruh isi buku ini untuk tujuan komersil tanpa izin tertulis dari Badan Pusat Statistik.

Prohibited to announce, distribute, communicate, and/or copy part or all of this book for commercial purpose without permission from BPS-Statistics Indonesia.

TIM PENYUSUN/TEAM MEMBERS

Pengarah/Director

Janny Eduard Maliangkay, S.E.

Penanggung Jawab/Persons in Charge

Janny Eduard Maliangkay, S.E.

Penyunting/Editors

Rahmadi, S.S.T.

Pengolah Data dan Penulis Naskah/Data Processing and Authors

Laily Agustina Bestari, S.Tr.Stat.

Penata Letak/Layout Designers

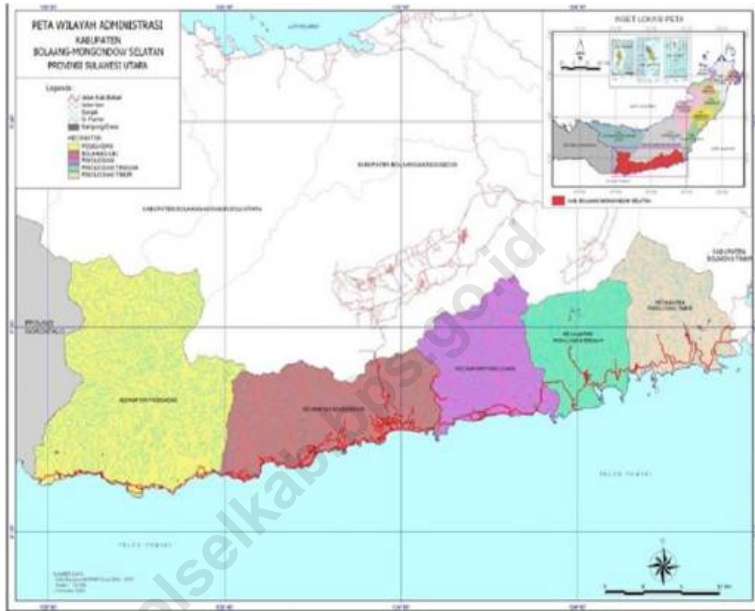
Laily Agustina Bestari, S.Tr.Stat.

<https://bolselab.ms.gid>

KONTRIBUTOR DATA/DATA CONTRIBUTOR

1. Kementerian Agama/*Ministry of Religious Affair*
2. Kementerian Pendidikan dan Kebudayaan/*The Ministry of Education and Culture*
3. Badan Meteorologi Klimatologi dan Geofisika/*Meteorological, Climatology, and Geophysical Agency*
4. Badan Pusat Statistik/*BPS-Statistics Indonesia*
5. Badan Pertanahan Nasional
6. Dewan Perwakilan Rakyat Daerah
7. Badan Kepegawaian Daerah
8. Dinas Pendapatan, Pengelolaan Keuangan, dan Aset Daerah
9. Dinas Kesehatan
10. PT PLN Kota Kotamobagu
11. Dinas PUPR
12. Dinas Pariwisata
13. Kantor Pos Kota Kotamobagu
14. Dinas Koperasi, Perindustrian, dan Perdagangan

PETA WILAYAH KABUPATEN BOLAANG MONGONDOW SELATAN
MAP OF BOLAANG MONGONDOW SELATAN REGENCY



KEPALA BPS KABUPATEN BOLAANG MONGONDOW
CHIEF STATISTICIAN OF BOLAANG MONGONDOW



JANNY EDUARD MALIANGKAY, S.E.



KATA PENGANTAR

Kabupaten Bolaang Mongondow Selatan dalam Angka merupakan publikasi tahunan Badan Pusat Statistik Kabupaten Bolaang Mongondow yang komprehensif. Publikasi ini menyajikan beraneka jenis data dari berbagai bidang serta dilengkapi dengan ulasan deskriptif dan penjelasan teknis dari bidang-bidang yang bersangkutan. Seluruh informasi dalam publikasi ini disajikan dalam dua bahasa, bahasa Indonesia dan bahasa Inggris. Buku ini dimaksud untuk memberi gambaran umum tentang keadaan geografi, ciri dan keadaan sosial ekonomi penduduk, serta kondisi sosial dan perekonomian di Kabupaten Bolaang Mongondow.

Publikasi Kabupaten Bolaang Mongondow Selatan dalam Angka 2023 merupakan lanjutan dari publikasi tahun sebelumnya, sebagian besar tabel-tabel menyajikan data tahun 2022. Dalam hal data tahun terakhir belum tersedia, maka yang disajikan adalah angka perkiraan yang didasarkan atas dokumen-dokumen yang telah masuk dan atau seri data yang ada.

Publikasi ini dapat terwujud berkat kerjasama dan bantuan dari berbagai pihak, baik instansi pemerintah maupun swasta. Kepada semua pihak yang telah memberikan bantuan, disampaikan penghargaan dan ucapan terima kasih yang sebesar-besarnya.

Lolak, 28 Februari 2023
Kepala BPS
Kabupaten Bolaang Mongondow

Janny Eduard Maliangkay, S.E.



PREFACE

Bolaang Mongondow Selatan Regency in Figures is a comprehensive publication, published by BPS-Statistics Bolaang Mongondow annually. This publication presents collection of data from various fields with descriptive analysis and technical notes for each sector. This is a bilingual publication, presented in Indonesia Language and in English. The publication is aimed at providing general picture of geografic, socio-economic characteristics of the population as well as social and economic condition of Bolaang Mongondow Regency.

Bolaang Mongondow Selatan Regency in Figures 2023, is the continuation of previous publications, with most of tables present the 2022 data. in case the current data are not available from the usual sources, BPS-Statistics Bolaang Mongondow substitutes them with estimated data derived from related documents or from its own time series data.

The release of this comprehensive report has been made possible, due to the assistance and contributions from various government institutions and private organizations. To all who has involved in this preparation of this book, we would like to express our high appreciation and gratitude

Lolak, 28 February 2023
Chief Statistician of
Bolaang Mongondow Regency

Janny Eduard Maliangkay, S.E.

DAFTAR ISI / CONTENTS

	Halaman <i>Page</i>
Kata Pengantar/ <i>Preface</i>	xi
Daftar Isi/ <i>Contents</i>	xiii
Daftar Tabel/ <i>List of Tables</i>	xv
Daftar Gambar/ <i>List of Figures</i>	xxix
Daftar Singkatan/ <i>List of Abbreviations</i>	xxxiii
Statistik Kunci/ <i>Key Statistics</i>	xxxv
1. Geografi dan Iklim/ <i>Geography and Climate</i>	1
2. Pemerintahan/ <i>Government</i>	13
3. Penduduk dan Ketenagakerjaan/ <i>Population and Employment</i>	31
4. Sosial dan Kesejahteraan Rakyat/ <i>Social and Welfare</i>	47
5. Pertanian, Kehutanan, Peternakan, dan Perikanan/ <i>Agriculture, Forestry, Livestock, and Fishery</i>	105
6. Industri, Pertambangan, dan Energi/ <i>Industry, Mining, and Energy</i>	153
7. Pariwisata/ <i>Tourism</i>	161
8. Transportasi dan Komunikasi/ <i>Transportation and Communication</i>	167
9. Perbankan, Koperasi, dan Harga-harga/ <i>Banking, Cooperative, dan Prices</i>	177
10. Pengeluaran Penduduk/ <i>Population Expenditure</i>	185
11. Perdagangan/ <i>Trade</i>	193
12. Sistem Neraca Regional/ <i>System of Regional Accounts</i>	201
13. Perbandingan Antar Kabupaten/Kota/ <i>Regency/Municipal Comparison</i>	221

DAFTAR TABEL/LIST OF TABLES

Halaman
Page

1.	GEOGRAFI DAN IKLIM/GEOGRAPHY AND CLIMATE	
1.1	KEADAAN GEOGRAFI	
	GEOGRAPHY CONDITION	
1.1.1	Luas Daerah dan Jumlah Pulau Menurut Kecamatan di Kabupaten Bolaang Mongondow Selatan, 2021 <i>Total Area and Number of Islands by Subdistrict in Bolaang Mongondow Selatan Regency, 2021</i>	6
1.1.2	Tinggi Wilayah dan Jarak ke Ibukota Kabupaten/Kota Menurut Kecamatan di Kabupaten Bolaang Mongondow Selatan, 2022 <i>Altitude and Distance to the Capital of Regency/Municipality by Subdistrict in Bolaang Mongondow Selatan Regency, 2022</i>	8
1.2	KEADAAN IKLIM	
	CLIMATE CONDITION	
1.2.1	Pengamatan Unsur Iklim Menurut Bulan di Stasiun Geofisika Manado, 2022 <i>Observation of Climate Elements By Months at Manado Geophysics Station, 2022</i>	9
2.	PEMERINTAHAN/GOVERNMENT	
2.1	WILAYAH ADMINISTRATIF	
	ADMINISTRATIVE AREA	
2.1.1	Jumlah Desa ¹ /Kelurahan Menurut Kecamatan di Kabupaten Bolaang Mongondow Selatan, 2018–2022 <i>Number of Villages¹/Kelurahan by Subdistrict in Bolaang Mongondow Selatan Regency, 2018–2022</i>	18
2.2	DEWAN PERWAKILAN RAKYAT DAERAH	
	REGIONAL HOUSE OF REPRESENTATIVE	

2.2.1	Jumlah Anggota Dewan Perwakilan Rakyat Daerah Menurut Partai Politik dan Jenis Kelamin di Kabupaten Bolaang Mongondow Selatan, 2022 <i>Number of Regional House of Representatives's Members by Political Parties and Sex in Bolaang Mongondow Selatan Regency 2022.....</i>	19
2.3	SUMBER DAYA MANUSIA HUMAN RESOURCES	
2.3.1	Jumlah Pegawai Negeri Sipil Menurut Jabatan dan Jenis Kelamin di Kabupaten Bolaang Mongondow Selatan, Desember 2021 dan Desember 2022 <i>Number of Civil Servants by Occupation and Sex in Bolaang Mongondow Selatan Regency, December 2021 and December 2022 .</i>	20
2.3.2	Jumlah Pegawai Negeri Sipil Menurut Tingkat Pendidikan dan Jenis Kelamin di Kabupaten Bolaang Mongondow Selatan, Desember 2021 dan Desember 2022 <i>Number of Civil Servants by Educational Level and Sex in Bolaang Mongondow Selatan Regency, Desember 2021 and Desember 2022 .</i>	22
2.3.3	Jumlah Pegawai Negeri Sipil Menurut Tingkat Kepangkatan dan Jenis Kelamin di Kabupaten Bolaang Mongondow Selatan, Desember 2021 dan Desember 2022 <i>Number of Civil Servants by Hierarchy and Sex in Bolaang Mongondow Selatan Regency, Desember 2021 and Desember 2022 .</i>	24
2.4	KEUANGAN PEMERINTAH GOVERNMENT FINANCE	
2.4.1	Realisasi Pendapatan Pemerintah Kabupaten Bolaang Mongondow Selatan Menurut Jenis Pendapatan (ribu rupiah), 2018–2021 <i>Actual Bolaang Mongondow Selatan Regency Government Revenues by Kind of Revenues (thousand rupiahs), 2018–2021.....</i>	26
2.4.2	Realisasi Belanja Pemerintah Kabupaten Bolaang Mongondow Selatan Menurut Jenis Belanja (ribu rupiah), 2018–2021	

<i>Actual Bolaang Mongondow Selatan Regency Government Expenditures by Kind of Expenditures (thousand rupiahs), 2018–2021</i>	28
-------------------------------------------------------------------------------------------------------------------------------	----

**3. PENDUDUK DAN KETENAGAKERJAAN/
POPULATION AND EMPLOYMENT**

3.1 PENDUDUK

POPULATION

3.1.1 Penduduk, Laju Pertumbuhan Penduduk, Distribusi Persentase Penduduk, Kepadatan Penduduk, Rasio Jenis Kelamin Penduduk Menurut Kecamatan di Kabupaten Bolaang Mongondow Selatan, 2022 <i>Population, Population Growth Rate, Percentage Distribution of Population, Population Density, and Population Sex Ratio by Subdistrict in Bolaang Mongondow Selatan Regency, 2022.....</i>	38
---------------------------------------------------------------------------------------------------------------------------------------------------------------------------------------------------------------------------------------------------------------------------------------------------------------------------------------------------------------------------------------------	----

3.1.2 Jumlah Penduduk Menurut Kelompok Umur dan Jenis Kelamin di Kabupaten Bolaang Mongondow Selatan, 2022 <i>Population by Age Groups and Sex in Bolaang Mongondow Selatan Regency, 2022</i>	41
--------------------------------------------------------------------------------------------------------------------------------------------------------------------------------------------------------	----

**3.2 KETENAGAKERJAAN
EMPLOYMENT**

3.2.1 Jumlah Penduduk Berumur 15 Tahun Keatas Menurut Jenis Kegiatan Selama Seminggu yang Lalu dan Jenis Kelamin di Kabupaten Bolaang Mongondow Selatan, 2022 <i>Population Aged 15 Years and Over by Type of Activity During The Previous Week and Sex in Bolaang Mongondow Selatan Regency, 2022</i>	42
-----------------------------------------------------------------------------------------------------------------------------------------------------------------------------------------------------------------------------------------------------------------------------------------------------------------	----

3.2.2 Penduduk Berumur 15 Tahun ke Atas Menurut Pendidikan Tertinggi yang Ditamatkan dan Jenis Kegiatan Selama Seminggu yang Lalu di Kabupaten Bolaang Mongondow Selatan, 2022 <i>Population 15 Years of Age and Over by Educational Attainment and Type of Activity During the Previous Week in Bolaang Mongondow Selatan Regency, 2022</i>	43
-------------------------------------------------------------------------------------------------------------------------------------------------------------------------------------------------------------------------------------------------------------------------------------------------------------------------------------------------------	----

3.2.3	<p>Penduduk Berumur 15 Tahun Ke Atas yang Bekerja Selama Seminggu yang Lalu Menurut Status Pekerjaan Utama dan Jenis Kelamin di Kabupaten Bolaang Mongondow Selatan, 2022 <i>Population 15 Years of Age and Over who Worked During The Previous Week by Main Employment Status and Sex in Bolaang Mongondow Selatan Regency, 2022</i>.....</p>	45
4. SOSIAL DAN KESEJAHTERAAN RAKYAT/SOCIAL AND WELFARE		
4.1 PENDIDIKAN		
EDUCATION		
4.1.1	<p>Jumlah Sekolah, Guru, dan Murid Taman Kanak-Kanak (TK) di Bawah Kementerian Pendidikan, Kebudayaan, Riset, dan Teknologi Menurut Kecamatan di Kabupaten Bolaang Mongondow Selatan, 2021/2022 dan 2022/2023 <i>Number of Schools, Teachers, and Pupils in Kindergarten Under The Ministry of Education, Culture, Research, and Technology by Subdistrict in Bolaang Mongondow Selatan Regency, 2021/2022 and 2022/2023</i>.....</p>	54
4.1.2	<p>Jumlah Sekolah, Guru, dan Murid Raudatul Athfal (RA) di Bawah Kementerian Agama Menurut Kecamatan di Kabupaten Bolaang Mongondow Selatan, 2021/2022 dan 2022/2023 <i>Number of Schools, Teachers, and Pupils in Raudatul Athfal (RA) Under The Ministry of Religious Affairs by Subdistrict in Bolaang Mongondow Selatan Regency, 2021/2022 and 2022/2023</i>.....</p>	57
4.1.3	<p>Jumlah Sekolah, Guru, dan Murid Sekolah Dasar (SD) di Bawah Kementerian Pendidikan, Kebudayaan, Riset, dan Teknologi Menurut Kecamatan di Kabupaten Bolaang Mongondow Selatan, 2021/2022 dan 2022/2023 <i>Number of Schools, Teachers, and Pupils in Elementary Schools Under The Ministry of Education, Culture, Research, and Technology by Subdistrict in Bolaang Mongondow Selatan Regency, 2021/2022 and 2022/2023</i>.....</p>	58
4.1.4	<p>Jumlah Sekolah, Guru, dan Murid Madrasah Ibtidaiyah (MI) di Bawah Kementerian Agama Menurut Kecamatan di Kabupaten Bolaang Mongondow Selatan, 2021/2022 dan 2022/2023</p>	

	<i>Number of Schools, Teachers, and Pupils in Madrasah Ibtidaiyah (MI) Under The Ministry of Religious Affairs by Subdistrict in Bolaang Mongondow Selatan Regency, 2021/2022 and 2022/2023.....</i>	61
4.1.5	Jumlah Sekolah, Guru, dan Murid Sekolah Menengah Pertama (SMP) di Bawah Kementerian Pendidikan, Kebudayaan, Riset, dan Teknologi Menurut Kecamatan di Kabupaten Bolaang Mongondow Selatan, 2021/2022 dan 2022/2023 <i>Number of Schools, Teachers, and Pupils in Junior High Schools Under The Ministry of Education, Culture, Research, and Technology by Subdistrict in Bolaang Mongondow Selatan Regency, 2021/2022 and 2022/2023.....</i>	64
4.1.6	Jumlah Sekolah, Guru, dan Murid Madrasah Tsanawiyah (MTs) di Bawah Kementerian Agama Menurut Kecamatan di Kabupaten Bolaang Mongondow Selatan, 2021/2022 dan 2022/2023 <i>Number of Schools, Teachers, and Pupils in Madrasah Tsanawiyah (MTs) Under The Ministry of Religious Affairs by Subdistrict in Bolaang Mongondow Selatan Regency, 2021/2022 and 2022/2023...</i>	67
4.1.7	Jumlah Sekolah, Guru, dan Murid Sekolah Menengah Atas (SMA) di Bawah Kementerian Pendidikan, Kebudayaan, Riset, dan Teknologi Menurut Kecamatan di Kabupaten Bolaang Mongondow Selatan, 2021/2022 dan 2022/2023 <i>Number of Schools, Teachers, and Pupils in Senior High School Under The Ministry of Education, Culture, Research, and Technology by Subdistrict in Bolaang Mongondow Selatan Regency, 2021/2022 and 2022/2023.....</i>	70
4.1.8	Jumlah Sekolah, Guru, dan Murid Sekolah Menengah Kejuruan (SMK) di Bawah Kementerian Pendidikan, Kebudayaan, Riset, dan Teknologi Menurut Kecamatan di Kabupaten Bolaang Mongondow Selatan, 2021/2022 dan 2022/2023 <i>Number of Schools, Teachers, and Pupils in Vocational High Schools Under The Ministry of Education, Culture, Research, and Technology by Subdistrict in Bolaang Mongondow Selatan Regency, 2021/2022 and 2022/2023.....</i>	73
4.1.9	Jumlah Sekolah, Guru, dan Murid Madrasah Aliyah (MA) di Bawah Kementerian Agama Menurut Kecamatan di Kabupaten Bolaang Mongondow Selatan, 2021/2022 dan 2022/2023	

	<i>Number of Schools, Teachers, and Pupils in Madrasah Aliyah (MA) Under the Ministry of Religious Affairs by Subdistrict in Bolaang Mongondow Selatan Regency, 2021/2022 and 2022/2023.....</i>	76
4.1.10	Jumlah Desa ¹ /Kelurahan yang Memiliki Fasilitas Sekolah Menurut Kecamatan dan Tingkat Pendidikan di Kabupaten Bolaang Mongondow Selatan, 2019–2021 <i>Number of Villages¹/Kelurahan Having Educational Facilities by Subdistrict and Educational Level in Bolaang Mongondow Selatan Regency, 2019–2021</i>	79
4.1.11	Angka Partisipasi Murni (APM) dan Angka Partisipasi Kasar (APK) Menurut Jenjang Pendidikan di Kabupaten Bolaang Mongondow Selatan, 2021 dan 2022 <i>Net Enrollment Rate and Gross Enrollment Ratio by Educational Level in Bolaang Mongondow Selatan Regency, 2021 and 2022.....</i>	84
4.1.12	Persentase Penduduk Berumur 15 Tahun ke Atas yang Melek Huruf Menurut Kelompok Umur di Kabupaten Bolaang Mongondow Selatan, 2021 dan 2022 <i>Percentage of Literate People Aged 15 Years and Over by Age Group in Bolaang Mongondow Selatan Regency, 2021 and 2022.....</i>	85
4.2	KESEHATAN	
	HEALTH	
4.2.1	Jumlah Desa ¹ /Kelurahan Yang Memiliki Sarana Kesehatan Menurut Kecamatan di Kabupaten Bolaang Mongondow Selatan, 2019–2021 <i>Number of Villages¹/Kelurahan Having Health Facilities by Subdistrict in Bolaang Mongondow Selatan Regency, 2019–2021</i>	86
4.2.2	Jumlah Tenaga Kesehatan Menurut Kecamatan di Kabupaten Bolaang Mongondow Selatan, 2022 <i>Number of Health Human Resources by Subdistrict in Bolaang Mongondow Selatan Regency, 2022.....</i>	92
4.2.3	Jumlah Rumah Sakit Umum, Rumah Sakit Khusus, dan Puskesmas Menurut Kecamatan di Kabupaten Bolaang Mongondow Selatan, 2021 dan 2022	

<i>Number of General Hospital, Specialized Hospital, and Public Health Center by Subdistrict in Bolaang Mongondow Selatan Regency, 2021 and 2022</i>	95
------------------------------------------------------------------------------------------------------------------------------------------------------------	----

4.3 AGAMA DAN SOSIAL LAINNYA

RELIGION AND OTHER SOCIAL AFFAIRS

4.3.1 Jumlah Penduduk Menurut Kecamatan dan Agama yang Dianut di Kabupaten Bolaang Mongondow Selatan, 2022 <i>Population by Subdistrict and Religion in Bolaang Mongondow Selatan Regency, 2022</i>	97
4.3.2 Jumlah Tempat Peribadatan Menurut Kecamatan di Kabupaten Bolaang Mongondow Selatan, 2022 <i>Number of Places of Worship by Subdistrict in Bolaang Mongondow Selatan Regency, 2022</i>	98
4.3.3 Jumlah Desa ¹ /Kelurahan yang Mengalami Bencana Alam ² Menurut Kecamatan di Kabupaten Bolaang Mongondow Selatan, 2019–2021 <i>Number of Villages¹/Kelurahan that Had Natural Disaster² by Subdistrict in Bolaang Mongondow Selatan Regency, 2019–2021</i>	99

4.4 KEMISKINAN

POVERTY

4.4.1 Garis Kemiskinan, Jumlah, dan Persentase Penduduk Miskin di Kabupaten Bolaang Mongondow Selatan, 2015–2022 <i>Poverty Line, Number, and Percentage of Poor People in Bolaang Mongondow Selatan Regency, 2015–2022</i>	102
4.4.2 Indeks Kedalaman Kemiskinan dan Indeks Keparahan Kemiskinan di Kabupaten Bolaang Mongondow Selatan, 2015–2022 <i>Poverty Gap Index and Poverty Severity Index in Bolaang Mongondow Selatan Regency, 2015–2022</i>	103

**5. PERTANIAN, KEHUTANAN, PETERNAKAN, DAN PERIKANAN/
AGRICULTURE, FORESTRY, LIVESTOCK, AND FISHERY**

5.1 HORTIKULTURA

HORTICULTURE

5.1.1	Luas Panen Tanaman Sayuran Menurut Kecamatan dan Jenis Tanaman di Kabupaten Bolaang Mongondow Selatan (ha), 2021 dan 2022 ^x <i>Harvested Area of Vegetables by Subdistrict and Kind of Plant in Bolaang Mongondow Selatan Regency (ha), 2021 and 2022^x.....</i>	110
5.1.2	Produksi Tanaman Sayuran Menurut Kecamatan dan Jenis Tanaman di Kabupaten Bolaang Mongondow Selatan (kuintal), 2021 dan 2022 ^x <i>Production of Vegetables by Subdistrict and Kind of Plant in Bolaang Mongondow Selatan Regency (quintal), 2021 and 2022^x.....</i>	114
5.1.3	Luas Panen Tanaman Sayuran dan Buah-buahan Semusim Menurut Jenis Tanaman di Kabupaten Bolaang Mongondow Selatan (ha), 2019–2022 <i>Harvested Area of Seasonal Vegetables and Fruits by Kind of Plant in Bolaang Mongondow Selatan Regency (ha), 2019–2022.....</i>	118
5.1.4	Produksi Tanaman Sayuran dan Buah-buahan Semusim Menurut Jenis Tanaman di Kabupaten Bolaang Mongondow Selatan (kuintal), 2019–2022 <i>Production of Seasonal Vegetables and Fruits by Kind of Plant in Bolaang Mongondow Selatan Regency (quintal), 2019–2022.....</i>	120
5.1.5	Luas Panen Tanaman Biofarmaka Menurut Kecamatan dan Jenis Tanaman di Kabupaten Bolaang Mongondow Selatan (m ²), 2021 dan 2022 <i>Harvested Area of Medicinal Plants by Subdistrict and Kind of Plant in Bolaang Mongondow Selatan Regency (m²), 2021 and 2022.....</i>	122
5.1.6	Produksi Tanaman Biofarmaka Menurut Kecamatan dan Jenis Tanaman di Kabupaten Bolaang Mongondow Selatan (kg), 2021 dan 2022 <i>Production of Medicinal Plants by Subdistrict and Kind of Plant in Bolaang Mongondow Selatan Regency (kg), 2021 and 2022.....</i>	124
5.1.7	Luas Panen Tanaman Biofarmaka Menurut Jenis Tanaman di Kabupaten Bolaang Mongondow Selatan (m ²), 2019–2022 <i>Harvested Area of Medicinal Plants by Kind of Plant in Bolaang Mongondow Selatan Regency (m²), 2019–2022.....</i>	126

5.1.8	Produksi Tanaman Biofarmaka Menurut Jenis Tanaman di Kabupaten Bolaang Mongondow Selatan (kg), 2019–2022 <i>Production of Medicinal Plants by Kind of Plant in Bolaang Mongondow Selatan Regency (kg),2019–2022.....</i>	127
5.1.9	Luas Panen Tanaman Hias Menurut Kecamatan dan Jenis Tanaman di Kabupaten Bolaang Mongondow Selatan (m ²), 2021 dan 2022 ^x <i>Harvested Area of Ornamental Plants by Subdistrict and Kind of Plant in Bolaang Mongondow Selatan Regency (m²), 2021 and 2022^x</i>	128
5.1.10	Produksi Tanaman Hias Menurut Kecamatan dan Jenis Tanaman di Kabupaten Bolaang Mongondow Selatan (tangkai), 2021 dan 2022 ^x <i>Production of Ornamental Plants by Subdistrict and Kind of Plant in Bolaang Mongondow Selatan Regency (stalks), 2021 and 2022^x.....</i>	131
5.1.11	Luas Panen Tanaman Hias Menurut Jenis Tanaman di Kabupaten Bolaang Mongondow Selatan (m ²), 2019–2022 <i>Harvested Area of Ornamental Plants by Kind of Plant in Bolaang Mongondow Selatan Regency (m²), 2019–2022</i>	134
5.1.12	Produksi Tanaman Hias Menurut Jenis Tanaman di Kabupaten Bolaang Mongondow Selatan (tangkai), 2019–2022 <i>Production of Ornamental Plants by Kind of Plant n Bolaang Mongondow Selatan Regency (stalks), 2019–2022.....</i>	135
5.1.13	Produksi Buah-buahan Menurut Kecamatan dan Jenis Tanaman di Kabupaten Bolaang Mongondow Selatan (kuintal), 2021 dan 2022 ^x <i>Production of Fruits by Subdistrict and Kind of Plant in Bolaang Mongondow Selatan Regency (kuintal), 2021 and 2022^x.....</i>	136
5.1.14	Produksi Buah-Buahan dan Sayuran Tahunan Menurut Jenis Tanaman di Kabupaten Bolaang Mongondow Selatan (kuintal), 2019–2022 <i>Production of Annual Fruits and Vegetables by Kind of Plant in Bolaang Mongondow Selatan Regency (quintal), 2019–2022.....</i>	140

5.2 PERKEBUNAN ESTATE CROPS

5.2.1	Luas Areal Tanaman Perkebunan Menurut Kecamatan dan Jenis Tanaman di Kabupaten Bolaang Mongondow Selatan (ha), 2021 dan 2022 <i>Planted Area of Estate Crops by Subdistrict and Type of Crops in Bolaang Mongondow Selatan Regency (ha), 2021 and 2022.....</i>	142
5.2.2	Produksi Perkebunan Menurut Kecamatan dan Jenis Tanaman di Kabupaten Bolaang Mongondow Selatan (ton), 2021 dan 2022 <i>Production of Estates by Subdistrict and Type of Crops in Bolaang Mongondow Selatan Regency (ton), 2021 and 2022</i>	146
5.2.3	Luas Areal Tanaman Perkebunan Rakyat Menurut Jenis Tanaman di Kabupaten Bolaang Mongondow Selatan (ha), 2018–2022 <i>Planted Area of Estate Crops by Type of Crops in Bolaang Mongondow Selatan Regency (ha), 2018–2022</i>	150
5.2.4	Produksi Perkebunan Rakyat Menurut Jenis Tanaman di Kabupaten Bolaang Mongondow Selatan (ton), 2018–2022 <i>Production of Estates by Type of Crops in Bolaang Mongondow Selatan Regency (ton), 2018–2022</i>	151
6.	INDUSTRI, PERTAMBANGAN, DAN ENERGI/ INDUSTRY, MINING, AND ENERGY	
6.1	Daya Terpasang, Produksi, dan Distribusi Listrik PT. PLN (Persero) pada Cabang/Ranting PLN Menurut Kecamatan di Kabupaten Bolaang Mongondow Selatan, 2022 <i>Installed Electricity Power, Production, and Distribution of PT. PLN (Persero) at PLN Branch by Subdistrict in Bolaang Mongondow Selatan Regency, 2022</i>	158
6.2	Jumlah Pelanggan Listrik Menurut Kecamatan di Kabupaten Bolaang Mongondow Selatan, 2018–2022 <i>Number of Electricity Customers by Subdistrict in Bolaang Mongondow Selatan Regency, 2018–2022</i>	159
6.3	Jumlah Pelanggan dan Air yang Disalurkan Menurut Kecamatan di Kabupaten Bolaang Mongondow Selatan, 2022 <i>Number of Customers and Distributed Water by Subdistrict in Bolaang Mongondow Selatan Regency, 2022.....</i>	160

7.	PARIWISATA/TOURISM	
7.1	Jumlah Rumah Makan/Restoran dan Obyek Wisata Menurut Kecamatan di Kabupaten Bolaang Mongondow Selatan, 2022 <i>Number of Restaurants and Tourism Objects by Subdistrict in Bolaang Mongondow Selatan Regency, 2022</i>	166
8.	TRANSPORTASI DAN KOMUNIKASI/ TRANSPORTATION AND COMMUNICATION	
8.1	TRANSPORTASI TRANSPORTATION	
8.1.1	Panjang Jalan ¹ Menurut Tingkat Kewenangan Pemerintahan di Kabupaten Bolaang Mongondow Selatan (km), 2020–2022 <i>Length of Roads¹ by Level of Government Authority in Bolaang Mongondow Selatan Regency (km), 2020–2022</i>	172
8.1.2	Panjang Jalan Menurut Jenis Permukaan Jalan di Kabupaten Bolaang Mongondow Selatan (km), 2020–2022 <i>Length of Roads by Type of Road Surface in Bolaang Mongondow Selatan Regency (km), 2020–2022</i>	173
8.1.3	Panjang Jalan Menurut Kondisi Jalan di Kabupaten Bolaang Mongondow Selatan (km), 2020–2022 <i>Length of Roads by Condition of Roads in Bolaang Mongondow Selatan Regency (km), 2020–2022</i>	174
8.2	KOMUNIKASI COMMUNICATION	
8.2.1	Jumlah Kantor Pos Pembantu Menurut Kecamatan di Kabupaten Bolaang Mongondow Selatan, 2019–2022 <i>Number of Post Offices Subsidiaries by Subdistrict in Bolaang Mongondow Selatan Regency, 2019–2022</i>	175
9.	PERBANKAN, KOPERASI, DAN HARGA-HARGA/BANKING, COOPERATIVE, AND PRICES	

9.1	Jumlah Koperasi Aktif Menurut Kecamatan di Kabupaten Bolaang Mongondow Selatan, 2019–2022 <i>Number of Active Cooperative by Subdistrict in Bolaang Mongondow Selatan Regency, 2019–2022</i>	182
9.2	Jumlah Koperasi Menurut Jenis Koperasi dan Kecamatan di Kabupaten Bolaang Mongondow Selatan, 2022 <i>Number of Cooperative by Kind of Cooperative and Subdistrict in Bolaang Mongondow Selatan Regency, 2022.....</i>	183
10.	PENGELUARAN PENDUDUK/POPULATION EXPENDITURE	
10.1	Rata-rata Pengeluaran per Kapita Sebulan Menurut Kelompok Komoditas (rupiah) di Kabupaten Bolaang Mongondow Selatan, 2021 dan 2022 <i>Monthly Average Expenditure per Capita by Commodity Group (rupiahs) in Bolaang Mongondow Selatan Regency, 2021 and 2022...</i>	190
10.2	Persentase Pengeluaran per Kapita Sebulan Menurut Kelompok Komoditas di Kabupaten Bolaang Mongondow Selatan, 2021 dan 2022 <i>Percentage of Monthly Expenditure per Capita by Commodity Group in Bolaang Mongondow Selatan Regency, 2021 and 2022.....</i>	191
10.3	Persentase Penduduk Menurut Golongan Pengeluaran Per Kapita Sebulan di Kabupaten Bolaang Mongondow Selatan, 2022 <i>Percentage of Population by Class of Monthly Expenditure per Capita in Bolaang Mongondow Selatan Regency, 2022.....</i>	192
11.	PERDAGANGAN/TRADE	
11.1	Jumlah Sarana Perdagangan Menurut Jenisnya di Kabupaten Bolaang Mongondow Selatan, 2019–2022 <i>Number of Trading Facilities by Type of Facility in Bolaang Mongondow Selatan Regency, 2019–2022</i>	199
12.	SISTEM NERACA REGIONAL/SYSTEM OF REGIONAL ACCOUNTS	

12.1.	<p>Produk Domestik Regional Bruto Atas Dasar Harga Berlaku Menurut Lapangan Usaha di Kabupaten Bolaang Mongondow Selatan (miliar rupiah), 2018–2022</p> <p><i>Gross Regional Domestic Product at Current Market Prices by Industry in Bolaang Mongondow Selatan Regency (billion rupiahs), 2018–2022</i></p>	211
12.2	<p>Produk Domestik Regional Bruto Atas Dasar Harga Konstan 2010 Menurut Lapangan Usaha di Kabupaten Bolaang Mongondow Selatan (miliar rupiah), 2018–2022</p> <p><i>Gross Regional Domestic Product at 2010 Constant Market Prices by Industry in Bolaang Mongondow Selatan Regency (billion rupiahs), 2018–2022</i></p>	213
12.3	<p>Distribusi Persentase Produk Domestik Regional Bruto Atas Dasar Harga Berlaku Menurut Lapangan Usaha di Kabupaten Bolaang Mongondow Selatan, 2018–2022</p> <p><i>Percentage Distribution of Gross Regional Domestic Product at Current Market Prices by Industry in Bolaang Mongondow Selatan Regency, 2018–2022</i></p>	215
12.4	<p>Laju Pertumbuhan Produk Domestik Regional Bruto Atas Dasar Harga Konstan 2010 Menurut Lapangan Usaha di Kabupaten Bolaang Mongondow Selatan (persen), 2019–2022</p> <p><i>Growth Rate of Gross Regional Domestic Product at 2010 Constant Market Prices by Industry in Bolaang Mongondow Selatan Regency (percent), 2019–2022</i></p>	217
12.5	<p>Produk Domestik Regional Bruto Atas Dasar Harga Berlaku Menurut Jenis Pengeluaran di Kabupaten Bolaang Mongondow Selatan (miliar rupiah), 2018–2022</p> <p><i>Gross Regional Domestic Product at Current Market Prices by Type of Expenditure in Bolaang Mongondow Selatan Regency (billion rupiahs), 2018–2022</i></p>	219
12.6	<p>Produk Domestik Regional Bruto Atas Dasar Harga Konstan 2010 Menurut Jenis Pengeluaran di Kabupaten Bolaang Mongondow Selatan (miliar rupiah), 2018–2022</p> <p><i>Gross Regional Domestic Product at 2010 Constant Market Prices by Type of Expenditure in Bolaang Mongondow Selatan Regency (billion rupiahs), 2018–2022</i></p>	220

13.	PERBANDINGAN ANTAR KABUPATEN/ KOTA/ REGENCY/MUNICIPAL COMPARISON	
13.1	Jumlah Penduduk Menurut Kabupaten/Kota di Provinsi Sulawesi Utara (ribu), 2018–2022 <i>Population by Regency/Municipality in Sulawesi Utara Province (thousand), 2018–2022</i>	226
13.2	Laju Pertumbuhan Produk Domestik Regional Bruto Atas Dasar Harga Konstan 2010 Menurut Kabupaten/ Kota di Provinsi Sulawesi Utara (persen), 2019–2022 <i>Rate of Growth of Gross Regional Domestic Products at 2010 Constant Market Prices by Regency/Municipality in Sulawesi Utara Province (percent), 2019–2022</i>	227
13.3	Jumlah Penduduk Miskin Menurut Kabupaten/Kota di Provinsi Sulawesi Utara (ribu), 2018–2022 <i>Number of Poor Population by Regency/Municipality in Sulawesi Utara Province (thousand), 2018–2022</i>	228
13.4	Indeks Pembangunan Manusia Menurut Kabupaten/ Kota di Provinsi Sulawesi Utara, 2018–2022 <i>Human Development Index by Regency/Municipality in Sulawesi Utara Province, 2018–2022</i>	229

DAFTAR GAMBAR/LIST OF FIGURES

	Halaman Page
1.1 Luas Daerah menurut Kecamatan (%), 2022 <i>Area of Subdistrict (%), 2022</i>	5
2.1 Jumlah Desa/Kelurahan menurut Kecamatan di Kabupaten Bolaang Mongondow Selatan, 2022 <i>Number of Villages by Subdistricts in Bolaang Mongondow Selatan Regency, 2022</i>	17
3.1 Jumlah Penduduk menurut Kelompok Umur dan Jenis Kelamin di Kabupaten Bolaang Mongondow Selatan, 2022 <i>Population by Age Groups and Sex in Bolaang Mongondow Selatan Regency, 2022</i>	37
4.1 Garis Kemiskinan Kabupaten Bolaang Mongondow Selatan, 2015-2022 <i>Poverty Line of Bolaang Mongondow Selatan Regency, 2015-2022</i>	53
5.1 Produksi Pisang menurut Kecamatan di Kabupaten Bolaang Mongondow Selatan (kuintal), 2022..... <i>Production of Banana by Subdistrict in Bolaang Mongondow Selatan Regency (quintal), 2022</i>	109
6.1 Distribusi Listrik di Kabupaten Bolaang Mongondow Selatan (kwh), 2022 <i>Distribution of Electricity in Bolaang Mongondow Selatan Regency (kwh), 2022</i>	157
7.1 Jumlah Rumah Makan menurut Kecamatan di Kabupaten Bolaang Mongondow Selatan, 2022 <i>Number of Restaurants by Subdistricts in Bolaang Mongondow Selatan Regency, 2022</i>	165
8.1 Panjang Jalan menurut Kondisi Jalan di Kabupaten Bolaang Mongondow Selatan, 2022 <i>Length of Roads by Condition of Roads in Bolaang Mongondow Selatan Regency (km), 2022</i>	171
9.1 Jumlah Koperasi Aktif menurut Kecamatan di Kabupaten Bolaang Mongondow Selatan, 2022	

	Halaman Page
	<i>Number of Active Cooperative by Subdistrict in Bolaang Mongondow Selatan Regency, 2022</i> 181
10.1	Rata-rata Pengeluaran per Kapita Sebulan Menurut Kelompok Makanan (rupiah) di Kabupaten Bolaang Mongondow Selatan, 2022 <i>Monthly Average Expenditure per Capita by Food Commodity Groups (rupiahs) in Bolaang Mongondow Selatan Regency, 2022</i> 189
11.1	Jumlah Sarana Perdagangan Menurut Jenisnya di Kabupaten Bolaang Mongondow Selatan, 2022 <i>Number of Trading Facilities by Trade Facility in Bolaang Mongondow Selatan Regency, 2022</i> 198
12.1	Laju Pertumbuhan Produk Domestik Regional Bruto Atas Dasar Harga Konstan 2010 Menurut Lapangan Usaha di Kabupaten Bolaang Mongondow Selatan (%), 2019-2022 <i>Growth Rate of Gross Domestic Regional Products at 2010 Constan Market Prices by Industri in Bolaang Mongondow Selatan Regency (%), 2019-2022</i> 210
13.1	Jumlah Penduduk Menurut Kabupaten/Kota di Provinsi Sulawesi Utara (ribu), 2022 <i>Population by Regency/Municipality in Sulawesi Utara Province (thousand), 2022</i> 225

PENJELASAN UMUM/EXPLANATORY NOTES

Tanda-tanda, satuan-satuan, dan lain-lainnya yang digunakan dalam publikasi ini adalah sebagai berikut:

Symbols, measurement units, and acronyms which are used in this publication, are as follows:

1. TANDA-TANDA/SYMBOLS

Data tidak tersedia/ <i>Data not available</i>	: ...
Tidak ada atau nol / <i>Null or zero</i>	: -
Data dapat diabaikan/ <i>Data negligible</i>	: 0
Tanda decimal/ <i>Decimal point</i>	: ,
Data tidak dapat ditampilkan/ <i>Not applicable</i>	: NA
Angka estimasi/ <i>Estimated figures</i>	: e
Angka diperbaiki/ <i>Revised figures</i>	: r
Angka sementara/ <i>Preliminary figures</i>	: x
Angka sangat sementara/ <i>Very preliminary figures</i>	: xx
Angka sangat sangat sementara/ <i>Very very preliminary figures</i>	: xxx

2. SATUAN/UNITS

barel/ <i>barrel</i>	: 158,99 liter/ <i>litres</i> = 1/6,2898 m ³
hektar (ha)/ <i>hectare (ha)</i>	: 10 000 m ²
kilometer (km)/ <i>kilometres (km)</i>	: 1 000 meter/ <i>meters (m)</i>
knot/ <i>knot</i>	: 1,8523 km/jam (<i>km/hour</i>)
kuintal/ <i>quintal</i>	: 100 kg
KWh	: 1 000 Watt hour
MWh	: 1 000 KWh
liter (untuk beras)/ <i>litre (for rice)</i>	: 0,80 kg
MMSCF	: 1/35,3 m ³
metrik ton (m.ton)/ <i>metric ton (m. ton)</i>	: 0,98421 long ton = 1 000 kg
ons/ <i>ounce</i>	: 28,31 gram/ <i>grams</i>
ton	: 1 000 kg

Satuan lain: buah, dus, butir, helai/lembar, kaleng, batang, pulsa, ton kilometer (ton-km), jam, menit, persen (%).

Other units: unit, pack, pieces, sheet, tin, pulse, ton-kilometres(ton-km), hour, minute, percent (%).

Perbedaan angka di belakang koma disebabkan oleh pembulatan angka.

The difference in decimal numbers is caused by rounding.

DAFTAR SINGKATAN/ LIST OF ABBREVIATIONS

SI	: Stasiun Iklim
SIMPK	: Stasiun Meteorologi Pertanian Khusus
t.t	: Tempat tidur
BCG	: Bacillus Calmette Guerin
DPT	: Difteri, Pertusis, Tetanus
TT	: Tetanus Toxoid
IOT	: Industri Obat Tradisional/ <i>Traditional Medicine Industry</i>
IKOT	: Industri Kecil Obat Tradisional/ <i>Traditional Medicine Small</i>
Alkes	: Alat kesehatan/ <i>Health Kits</i>
PKRT	: Perbekalan Kesehatan Rumah tangga/ <i>Household Health Logistics</i>
Kompl	: Komplemen/ <i>Complement</i>
IRTP	: Industri Pangan Produksi Rumah Tangga/ <i>Foods Home Industry</i>
PBF	: Pedagang Besar Farmasi/ <i>Pharmacy Whole-seller</i>
GFK	: Gudang Farmasi Kab/Kota/Regency/ <i>Municipality Pharmacy Warehouse</i>
RB	: Rumah Bersalin/ <i>Delivery House</i>
Pustu	: Puskesmas pembantu/ <i>Auxiliary Public Health Center</i>
BP	: Balai Pengobatan/ <i>Polyclinic</i>
TPS	: Tempat Pembuangan Sementara / <i>landfill</i>
Jamkesmas	: Jaminan kesehatan masyarakat miskin/ <i>Poor public health insurance</i>
PJKMU	: Program Jaminan Kesehatan Masyarakat Umum
SIUP	: Surat Ijin Usaha Perdagangan/ <i>Trading Permission Letter</i>
TDP	: Tanda Daftar Perusahaan/ <i>Company Registration Identity</i>
API	: Angka Pengenal Importir/ <i>Importer's Identity Number</i>

Statistik Kunci, 2020–2022 Key Statistics, 2020–2022

Rincian/Description	Satuan/Unit	2020	2021	2022
(1)	(2)	(3)	(4)	(5)
SOSIAL/SOCIAL				
Penduduk ¹ /Population ¹	ribu/thousand	69,791	70,529	72,550
Laju Pertumbuhan Penduduk ¹ /Population Growth ¹	%	1,98	1,06	5,32
Angka Harapan Hidup ^{1-e} /Life Expectancy Rate ¹	tahun/years	64,49	64,49	64,74
Angka Melek Huruf Usia 15+/Literacy Rate Aged 15+	%	99,65	99,67	99,72
Tingkat Partisipasi Angkatan Kerja -TPAK ^{2,3} Labour Force Participation Rate-LFPR ^{2,3}	%	63,51	59,05	65,02
Tingkat Pengangguran Terbuka-TPT ^{2,3} Unemployment Rate-UR ^{2,3}	%	4,39	4,60	2,75
Penduduk Miskin ⁴ /Poor People ⁴	ribu/thousand	8,53	8,63	8,10
Persentase Penduduk Miskin ⁴ Percentage of Poor People ⁴	%	12,77	12,85	11,92
Indeks Pembangunan Manusia-IPM ⁵ Human Development Index ⁵	–	65,00	65,42	65,90
EKONOMI/ECONOMIC				
Produk Domestik Regional Bruto (PDRB) Harga Berlaku ⁶ Gross Regional Domestic Bruto (GRDP) at Current Price ⁶	miliar rupiah billion rupiahs	2 153,24	2 296,39	2 503,52
Laju Pertumbuhan Ekonomi ⁷ /Economic Growth ⁷	%	0,63	3,74	5,20
PDRB Per Kapita Harga Berlaku ^{6,8} Per Capita of GRDP at Current Price ^{6,8}	juta rupiah million rupiahs	–	–	–

Catatan/Notes: ¹ Data 2019 hasil Data 2020 hasil Hasil Sensus Penduduk (SP) 2020 (September). Data 2021 hasil/The 2019 data was the result of The 2020 data was the result of 2020 Population Census (September). The 2021 data was the result of

² Kondisi Agustus/Condition at August

³ Menggunakan penimbang hasil proyeksi penduduk Survei Penduduk Antar Sensus (SUPAS) 2015/Weighted by the population projection results of the Intercensal Population Survey (SUPAS) 2015

⁴ Kondisi Maret/Condition at March

⁵ Sejak tahun 2010, IPM dihitung dengan metode baru. Komponen IPM metode baru adalah angka harapan hidup saat lahir, harapan lama sekolah, rata-rata lama sekolah, dan pengeluaran per kapita/Since 2010, HDI was calculated using new method. New HDI component are life expectancy at birth, expected years of schooling, means years of schooling, and expenditure per capita

⁶ Mulai tahun 2010 mengadopsi System of National Account 2008 (SNA 2008)/Since 2010 is in line with System of National Account 2008 (SNA 2008)

⁷ Menggunakan tahun dasar 2010 (2010=100)/Using 2010 base year (2010=100)

⁸ Menggunakan proyeksi penduduk berdasarkan hasil SP2010/Using population projection based on SP2010

01

GEOGRAFI DAN IKLIM
GEOGRAPHY AND CLIMATE



PENJELASAN TEKNIS

1. Secara astronomis, Kabupaten Bolaang Mongondow Selatan terletak antara $00^{\circ}22'' 545''''$ LU dan $123^{\circ}28'' 59,2''''$ BT.
2. Berdasarkan posisi geografisnys, Kabupaten Bolaang Mongondow Selatan memiliki batas-batas: Utara - Kabupaten Bolaang Mongondow Utara; Selatan - Teluk Tomini; Barat - Provinsi Gorontalo; Timur - Kabupaten Bolaang Mongondow Timur.
3. Kabupaten Bolaang Mongondow Selatan terdiri dari 7 kecamatan dan 81 desa.

TECHNICAL NOTES

1. *Astronomically, Bolaang Mongondow Selatan Regency is located between North Lattitude $00^{\circ}22'' 545''''$ and East Longitude $123^{\circ}28'' 59,2''''$.*
2. *In terms of geographic position, Bolaang Mongondow Selatan Regency has boundaries as follows: North - Bolaang Mongondow Utara Regency; South - Bay of Tomini; West - Gorontalo Province; East - Bolaang Mongondow Timur Regency.*
3. *Bolaang Mongondow Selatan Regency has 7 subdistricts and 81 villages.*

ULASAN

Kabupaten Bolaang Mongondow Selatan merupakan bagian dari Provinsi Sulawesi Utara dengan luas wilayah mencapai 1.932,30 km². Kabupaten ini menjadi salah satu wilayah terluar Sulawesi Utara yang berbatasan langsung dengan Gorontalo. Tahun 2017, wilayahnya terbagi dalam 7 kecamatan dan kecamatan Posigadan adalah wilayah terluas yang mencapai 27,72 persen dari total luas wilayah.

Secara geografis, Bolaang Mongondow Selatan berbatasan langsung dengan laut Maluku dan secara astronomis, terletak pada posisi 0°25 "542" LU dan 123°28 "54,2" BT.

Jarak antara Ibukota Kabupaten ke Daerah Kecamatan:

1. Molibagu - Posigadan: 70 km.
2. Molibagu – Tomini : 43 km
3. Molibagu – Bolaang Uki : 0 km.
4. Molibagu – Helumo : 23 km.
5. Molibagu - Pinolosian : 17 km.
6. Molibagu – Pinolosia Tengah : 37 km.
7. Molibagu – Pin Timur : 68 km.

Terdapat lima pulau yang ada di Kabupaten Bolaang Mongondow Selatan dan kelimanya terletak di Kecamatan Pinolosian Timur. Sebagian besar wilayah Kabupaten Bolaang Mongondow Selatan merupakan dataran rendah dengan wilayah tertinggi berada di Kecamatan Helumo dengan ketinggian 12 mdpl.

DESCRIPTION

Bolaang Mongondow Selatan Regency is part of Sulawesi Utara Province with area 1.932,30 km². It is located in border area as it border with Gorontalo. In 2017, it divided into 7 subdistricts and Posigadan is the largest subdistrict which area is 27,72 percent of total.

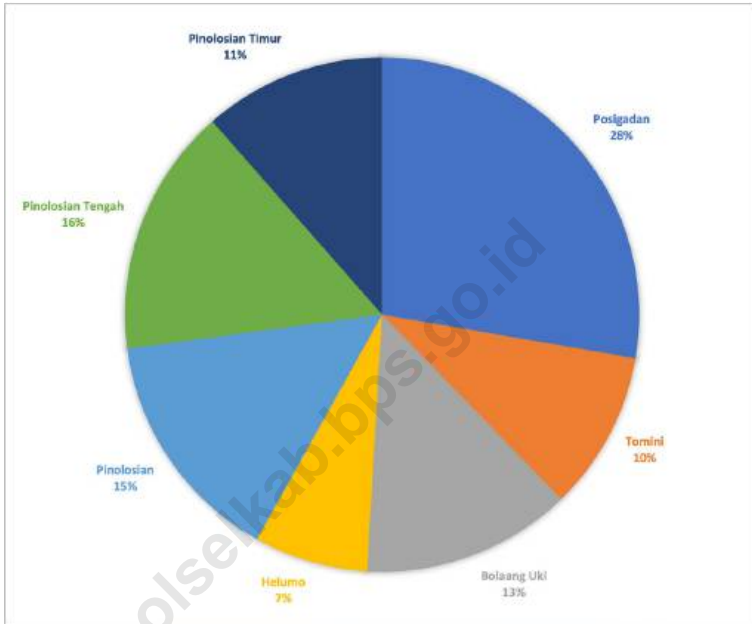
Geographically, Bolaang Mongondow Selatan Regency borders with Maluku Sea and astronomically it is located between North Lattitude 0°25 "542" and East Longitude 123°28 "54,2".

Distance between Regency Capital to Subdistrict:

1. Molibagu - Posigadan: 70 kms
2. Molibagu – Tomini : 43 kms
3. Molibagu – Bolaang Uki : 0 km
4. Molibagu – Helumo : 23 kms
5. Molibagu - Pinolosian : 17 kms
6. Molibagu – Pin Tengah : 37 kms
7. Molibagu – Pin Timur : 68 kms

There are five islands in Bolaang Mongondow Selatan which all of them are in Pinolosian Timur Subdistrict. Most of Bolaang Mongondow Selatan Regency area are lowland with its highest area is in Helumo Subdistrict with 12 m.a.s.l.

Gambar 1.1 Luas Daerah menurut Kecamatan (%), 2022
Figures 1.1 Area of Subdistrict (%), 2022



Sumber/Source : Data Tahun 2018 Badan Pertanahan Nasional Kabupaten Bolaang Mongondow Selatan/from National Land Board of Bolaang Mongondow Selatan Regency in 2018

1.1 KEADAAN GEOGRAFI GEOGRAPHY CONDITION

Tabel 1.1.1 **Luas Daerah dan Jumlah Pulau Menurut Kecamatan di Kabupaten Bolaang Mongondow Selatan, 2021**
Table 1.1.1 **Total Area and Number of Islands by Subdistrict in Bolaang Mongondow Selatan Regency, 2021**

Kecamatan <i>Subdistrict</i>	Ibukota Kecamatan <i>Capital of Subdistrict</i>	Luas <i>Total Area</i> (km ² /sq.km)
(1)	(2)	(3)
Posigadan	Momalia	535,64
Tomini	Milangodaa	193,36
Bolaang Uki	Molibagu	255,21
Helumo	Duminanga	138,22
Pinolosian	Pinolosian	285,93
Pinolosian Tengah	Adow	302,07
Pinolosian Timur	Dumagin B	221,87
Bolaang Mongondow Selatan		1 932,30

Lanjutan Tabel/*Continued Table 1.1.1*

Kecamatan <i>Subdistrict</i>	Persentase terhadap Luas Kabupaten/ Kota <i>Percentage to Regency/Municipal Area</i>	Jumlah Pulau <i>Number of Islands</i>
(1)	(4)	(5)
Posigadan	27,72	-
Tomini	10,01	-
Bolaang Uki	13,21	-
Helumo	7,15	-
Pinolosian	14,80	-
Pinolosian Tengah	15,63	-
Pinolosian Timur	11,48	5
Bolaang Mongondow Selatan	100,00	5

Catatan/*Note*: ...

Sumber/*Source*: Data Tahun 2018 Badan Pertanahan Nasional Kabupaten Bolaang Mongondow Selatan/*from National Land Board of Bolaang Mongondow Selatan Regency in 2018*

Tabel
Table 1.1.2

Tinggi Wilayah dan Jarak ke Ibukota Kabupaten/Kota Menurut Kecamatan di Kabupaten Bolaang Mongondow Selatan, 2022
Altitude and Distance to the Capital of Regency/ Municipality by Subdistrict in Bolaang Mongondow Selatan Regency, 2022

Kecamatan Subdistrict	Tinggi Wilayah (mdpl) Altitude (m a.s.l)	Jarak ke Ibukota Kabupaten/Kota Distance to the Capital of Regency/ Municipality
(1)	(2)	(3)
Posigadan	5	77,26
Tomini	3	42,74
Bolaang Uki	5	0,00
Helumo	12	21,49
Pinolosian	5	20,32
Pinolosian Tengah	7	48,21
Pinolosian Timur	5	74,86
Bolaang Mongondow Selatan	5	0,00

Catatan/Note: ...

Sumber/Source: Data Tahun 2018 Badan Pertanahan Nasional Kabupaten Bolaang Mongondow Selatan/from National Land Board of Bolaang Mongondow Selatan Regency in 2018

1.2 KEADAAN IKLIM CLIMATE CONDITION

Tabel 1.2.1 Pengamatan Unsur Iklim Menurut Bulan di Stasiun
Table 1.2.1 Geofisika Manado, 2022
*Observation of Climate Elements By Months at Manado
Station, 2022*

Bulan Month	Suhu/Temperature (°C)			Kelembaban/Humidity (%)		
	Minimum	Rata-rata Average	Maksimum Maximum	Minimum	Rata-rata Average	Maksimum Maximum
(1)	(2)	(3)	(4)	(5)	(6)	(7)
Januari/January
Februari/February
Maret/March
April/April
Mei/May
Juni/June
Juli/July
Agustus/August
September/September
Oktober/October
November/November
Desember/December

Lanjutan Tabel/*Continued Table 1.2.1*

Bulan Month	Kecepatan Angin (m/det) Wind Velocity (m/sec)			Tekanan Udara/Atmospheric Pressure (mbar)		
	Minimum	Rata-rata Average	Maksimum Maximum	Minimum	Rata-rata Average	Maksimum Maximum
(1)	(8)	(9)	(10)	(11)	(12)	(13)
Januari/January
Februari/February
Maret/March
April/April
Mei/May
Juni/June
Juli/July
Agustus/August
September/September
Oktober/October
November/November
Desember/December

Lanjutan Tabel/*Continued Table 1.2.1*

Bulan Month	Jumlah Curah Hujan Number of Precipitation (mm)	Jumlah Hari Hujan (hari) Number of Rainy Days (day)	Penyinaran Matahari Duration of Sunshine (%)
(1)	(14)	(15)	(16)
Januari/January
Februari/February
Maret/March
April/April
Mei/May
Juni/June
Juli/July
Agustus/August
September/September
Oktober/October
November/November
Desember/December

Catatan/Note: *Calm* adalah kecepatan angin mendekati nol/*Calm is wind velocity close to zero*

Sumber/Source: Badan Meteorologi, Klimatologi, dan Geofisika/*Meteorological, Climatological, and Geophysical Agency*

02

PEMERINTAHAN
GOVERNMENT



PENJELASAN TEKNIS

1. Desa adalah satuan wilayah yang ditempati oleh sejumlah penduduk sebagai kesatuan masyarakat termasuk di dalamnya kesatuan masyarakat hukum yang mempunyai organisasi pemerintahan terendah dan langsung di bawah camat serta berhak menyelenggarakan rumah tangga sendiri dalam ikatan negara kesatuan Republik Indonesia (RI). Ciri utama desa adalah kepala desanya dipilih oleh masyarakat setempat.
2. Anggota Dewan Perwakilan Rakyat Daerah (DPRD) dipilih melalui pemilihan umum (pemilu) dan dilantik dalam masa jabatan lima tahun.
3. Menurut Undang-undang tentang Aparatur Sipil Negara Pasal 1, Aparatur Sipil Negara yang selanjutnya disingkat ASN adalah profesi bagi pegawai negeri sipil dan pegawai pemerintah dengan perjanjian kerja yang bekerja pada instansi pemerintah. Pegawai Negeri Sipil yang selanjutnya disingkat PNS adalah warga negara Indonesia yang memenuhi syarat tertentu, diangkat sebagai Pegawai ASN secara tetap oleh pejabat pembina kepegawaian untuk menduduki jabatan pemerintahan.

TECHNICAL NOTES

1. *Village is an unit of area occupied by a number of residents as community unit under legal law, which also a smallest government organization under Camat (Head of Subdistrict) that having rights to organize its own administration under unitary state of Republic Indonesia. The notable characteristics of a village is the election of a Head of Village by its own residents.*
2. *Regional House of Representatives (DPRD) members are elected through a general election and appointed for a five-years membership.*
3. *According to Law on the State Civil Apparatus Article 1, State Civil Apparatus (ASN-Aparatur Sipil Negara) is a profession for civil servants and government officials with a work agreement to work for government. Civil Servants (PNS-Pegawai Negeri Sipil) are Indonesian citizens who meet certain requirements to be appointed as ASN Employees on a permanent basis by civil servants to occupy government positions.*

ULASAN

Kabupaten Bolaang Mongondow Selatan memiliki 81 desa yang tersebar dari Kecamatan Posigadan hingga Kecamatan Pinolosian Timur. Kecamatan Bolaang Uki adalah kecamatan dengan jumlah desa paling banyak yaitu 17 desa sedangkan desa paling sedikit yakni 7 desa terdapat pada Kecamatan Tomini.

Pada tahun 2022 terdapat 20 anggota Dewan Perwakilan Rakyat Daerah (DPRD) yang berasal dari tujuh (7) partai. Dari 20 anggota DPRD tersebut sebanyak 25 persen atau 5 anggotanya adalah perempuan dan sisanya adalah laki-laki.

Terjadi peningkatan jumlah Pegawai Negeri Sipil (PNS) dari tahun 2021 menuju 2022 yang semula sebanyak 1.892 PNS menjadi 1.928 PNS. Dari 1.928 PNS ini didominasi oleh perempuan dengan total 1.190 PNS. Sebanyak 1.263 PNS memiliki pendidikan tertinggi setidaknya sarjana yang juga mendominasi pendidikan terakhir PNS yang ada di Kabupaten Bolaang Mongondow Selatan.

DESCRIPTION

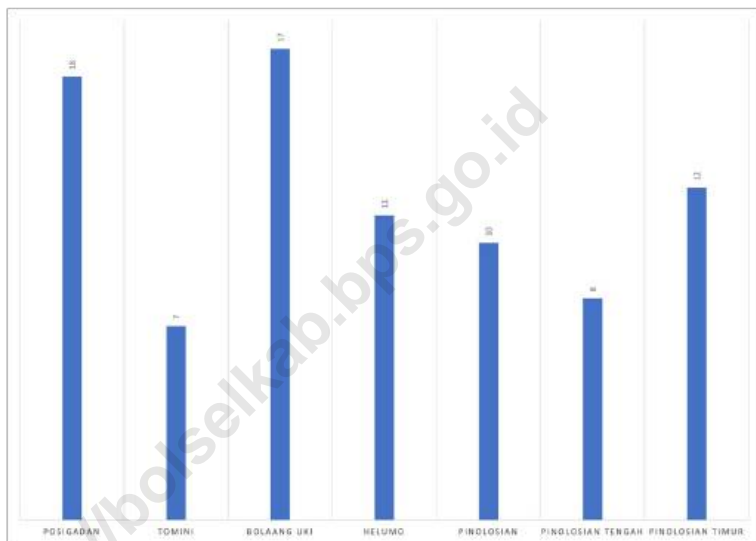
Bolaang Mongondow Selatan Regency has 81 villages distributed from Posigadan Subdistrict to Pinolosian Timur Subdistrict. Bolaang Uki Subdistrict is the sub-district with the highest number of villages, namely 17 villages, while the fewest villages, namely 7 villages, are in Tomini Subdistrict.

In 2022 there are 20 members of the Regional People's Representative Council (DPRD) from seven (7) parties. Of the 20 DPRD members, 25 percent or 5 members are women and the rest are men.

There has been an increase in the number of Civil Servants (PNS) from 2021 to 2022, from 1,892 PNS to 1,928 PNS. Of the 1,928 civil servants, women are dominated with a total of 1,190 civil servants. A total of 1,263 civil servants have the highest education, at least a bachelor's degree, which also dominates the final education of civil servants in Bolaang Mongondow Selatan Regency.

Gambar 2.1
Figures

Jumlah Desa/Kelurahan menurut Kecamatan di Kabupaten Bolaang Mongondow Selatan, 2022
Number of Villages by Subdistricts in Bolaang Mongondow Selatan Regency, 2022



Sumber/Source : Peraturan Kepala Badan Pusat Statistik Nomor 1 Tahun 2021 Tanggal 5 Februari 2021 tentang Perubahan Atas Peraturan Kepala Badan Pusat Statistik Nomor 3 Tahun 2020 tentang Kode dan Nama Wilayah Kerja Statistik Tahun 2020/*Chief Statistician Regulation Number 1/2021, February 5 2021, as a revision of Chief Statistician Regulation Number 3 of 2020 on Code and Name of Regional Level of Data Collection.*

2.1 WILAYAH ADMINISTRATIF ADMINISTRATIVE AREA

Tabel 2.1.1 Jumlah Desa¹/Kelurahan Menurut Kecamatan di Kabupaten Bolaang Mongondow Selatan Selatan, 2018–2022
Table 2.1.1 *Number of Villages¹/Kelurahan by Subdistrict in Bolaang Mongondow Selatan Selatan Regency, 2018–2022*

Kecamatan Subdistrict	2018	2019	2020	2021	2022
(1)	(2)	(3)	(4)	(5)	(6)
Posigadan	16	16	16	16	16
Tomini	7	7	7	7	7
Bolaang Uki	17	17	17	17	17
Helumo	11	11	11	11	11
Pinolosian	10	10	10	10	10
Pinolosian Tengah	8	8	8	8	8
Pinolosian Timur	12	12	12	12	12
Bolaang Mongondow Selatan	81	81	81	81	81

Catatan/Note: ¹Termasuk Unit Permukiman Transmigrasi (UPT)/Include Transmigration Settlement Unit
Sumber/Source: Peraturan Kepala Badan Pusat Statistik Nomor 1 Tahun 2021 Tanggal 5 Februari 2021 tentang Perubahan Atas Peraturan Kepala Badan Pusat Statistik Nomor 3 Tahun 2020 tentang Kode dan Nama Wilayah Kerja Statistik Tahun 2020/Chief Statistician Regulation Number 1/2021, February 5 2021, as a revision of Chief Statistician Regulation Number 3 of 2020 on Code and Name of Regional Level of Data Collection.

2.2 DEWAN PERWAKILAN RAKYAT DAERAH REGIONAL HOUSE OF REPRESENTATIVE

Tabel 2.2.1 **Jumlah Anggota Dewan Perwakilan Rakyat Daerah Menurut Partai Politik dan Jenis Kelamin di Kabupaten Bolaang Mongondow Selatan, 2022**
Number of Regional House of Representatives's Members by Political Parties and Sex in Bolaang Mongondow Selatan Regency 2022

Partai Politik <i>Political Parties</i>	Laki-laki <i>Male</i>	Perempuan <i>Female</i>	Jumlah <i>Total</i>
(1)	(2)	(3)	(4)
PDIP	8	3	11
NASDEM	2	0	2
GOLKAR	1	1	2
PKB	0	1	1
PAN	2	0	2
Gerindra	1	0	1
PERINDO	1	0	1
Bolaang Mongondow Selatan	15	5	20

Catatan/Note: ...

Sumber/Source: DPRD Kabupaten Bolaang Mongondow Selatan/*Regional House of Representatives of Bolaang Mongondow Selatan Regency*

2.3 SUMBER DAYA MANUSIA HUMAN RESOURCES

Tabel 2.3.1 **Jumlah Pegawai Negeri Sipil Menurut Jabatan dan Jenis Kelamin di Kabupaten Bolaang Mongondow Selatan, Desember 2021 dan Desember 2022**
Number of Civil Servants by Occupation and Sex in Bolaang Mongondow Selatan Regency, December 2021 and December 2022

Jabatan <i>Occupation</i>	2021		Jumlah <i>Total</i>
	Laki-laki <i>Male</i>	Perempuan <i>Female</i>	
(1)	(2)	(3)	(4)
Fungsional Tertentu <i>Spesific Fungtional</i>	317	747	1 064
Fungsional Umum/Staf <i>General Fungtional</i>	181	18	379
Struktural <i>Structural</i>			
Eselon V/ <i>5th Echelon</i>	0	0	0
Eselon IV/ <i>4th Echelon</i>	149	152	301
Eselon III/ <i>3rd Echelon</i>	77	41	118
Eselon II/ <i>2nd Echelon</i>	27	3	30
Eselon I/ <i>1st Echelon</i>	0	0	0
Jumlah/Total	751	1 141	1 892

Lanjutan Tabel/*Continued Table 2.3.1*

Jabatan <i>Occupation</i>	2022		
	Laki-laki <i>Male</i>	Perempuan <i>Female</i>	Jumlah <i>Total</i>
(1)	(2)	(3)	(4)
Fungsional Tertentu <i>Spesific Functional</i>	357	801	1 158
Fungsional Umum/Staf <i>General Functional</i>	211	287	498
Struktural <i>Structural</i>			
Eselon V/ <i>5th Echelon</i>	0	0	0
Eselon IV/ <i>4th Echelon</i>	60	49	109
Eselon III/ <i>3rd Echelon</i>	81	50	131
Eselon II/ <i>2nd Echelon</i>	29	3	32
Eselon I/ <i>1st Echelon</i>	0	0	0
Jumlah/<i>Total</i>	738	1 190	1 928

Catatan/*Note*: ...Sumber/*Source*: Badan Kepegawaian Daerah Kabupaten Bolaang Mongondow Selatan/*National Civil Service Agency*

Tabel
Table 2.3.2

Jumlah Pegawai Negeri Sipil Menurut Tingkat Pendidikan dan Jenis Kelamin di Kabupaten Bolaang Mongondow Selatan, Desember 2021 dan Desember 2022
Number of Civil Servants by Educational Level and Sex in Bolaang Mongondow Selatan Regency, Desember 2021 and Desember 2022

Tingkat Pendidikan <i>Educational Level</i>	2021		
	Laki-laki <i>Male</i>	Perempuan <i>Female</i>	Jumlah <i>Total</i>
(1)	(2)	(3)	(4)
Sekolah Dasar (SD) <i>Primary School</i>	6	0	6
Sekolah Menengah Pertama (SMP) <i>Junior High School</i>	2	0	2
Sekolah Menengah Atas (SMA) <i>Senior High School</i>	151	161	312
Diploma I, II/Akta I, II <i>Diploma I, II/Akta I, II</i>	36	53	89
Diploma III/Akta III/Sarjana Muda <i>Diploma III/Akta III/Bachelor</i>	104	226	330
Tingkat Sarjana/Doktor/Ph.D <i>University Graduates</i>	452	701	1 153
Jumlah/Total	751	1 141	1 892

Lanjutan Tabel/*Continued Table 2.3.2*

Tingkat Pendidikan <i>Educational Level</i>	2022		
	Laki-laki <i>Male</i>	Perempuan <i>Female</i>	Jumlah <i>Total</i>
(1)	(2)	(3)	(4)
Sekolah Dasar (SD) <i>Primary School</i>	3	0	3
Sekolah Menengah Pertama (SMP) <i>Junior High School</i>	2	0	2
Sekolah Menengah Atas (SMA) <i>Senior High School</i>	131	117	248
Diploma I, II/Akta I, II <i>Diploma I, II/Akta I, II</i>	28	36	64
Diploma III/Akta III/Sarjana Muda <i>Diploma III/Akta III/Bachelor</i>	96	252	348
Tingkat Sarjana/Doktor/Ph.D <i>University Graduates</i>	478	785	1 263
Jumlah/Total	738	1 190	1 928

Catatan/Note: ...

Sumber/Source: Badan Kepegawaian Daerah Kabupaten Bolaang Mongondow Selatan/*National Civil Service Agency*

Tabel
Table 2.3.3

**Jumlah Pegawai Negeri Sipil Menurut Tingkat
Kepangkatan dan Jenis Kelamin di Kabupaten Bolaang
Mongondow Selatan, Desember 2021 dan Desember 2022**
**Number of Civil Servants by Hierarchy and Sex in Bolaang
Mongondow Selatan Regency, Desember 2021 and
Desember 2022**

Pangkat/Golongan/Ruang Hierarchy	2021		
	Laki-laki Male	Perempuan Female	Jumlah Total
(1)	(2)	(3)	(4)
Golongan I/Range I			
1. I/A (Juru Muda/Junior Clerk)	0	0	0
2. I/B (Juru Muda Tingkat I/First Class Junior Clerk)	1	0	1
3. I/C (Juru/Clerk)	1	0	1
4. I/D (Juru Tingkat I/First Class Clerk)	2	0	2
Golongan II/Range II			
5. II/A (Pengatur Muda/Junior Supervisor)	8	2	10
6. II/B (Pengatur Muda Tingkat I/First Class Junior Supervisor)	40	87	127
7. II/C (Pengatur/Supervisor)	76	91	167
8. II/D (Pengatur Tingkat I/First Class Supervisor)	37	36	73
Golongan III/Range III			
9. III/A (Penata Muda/Junior Superintendent)	160	282	442
10. III/B (Penata Muda Tingkat I/First Class Junior Superintendent)	71	151	222
11. III/C (Penata/Superintendent)	98	171	269
12. III/D (Penata Tingkat I/First Class Superintendent)	135	224	359
Golongan IV/Range IV			
13. IV/A (Pembina/Administrator)	63	63	126
14. IV/B (Pembina Tingkat I/First Class Administrator)	45	32	77
15. IV/C (Pembina Utama Muda/Junior Administrator)	14	2	16
16. IV/D (Pembina Utama Madya/Middle Administrator)	0	0	0
17. IV/E (Pembina Utama/Senior Administrator)	0	0	0
Jumlah/Total	751	1 141	1 892

Lanjutan Tabel/*Continued Table 2.3.3*

Pangkat/Golongan/Ruang Hierarchy		2022		
		Laki-laki Male	Perempuan Female	Jumlah Total
(1)		(2)	(3)	(4)
Golongan I/Range I				
1. I/A	(Juru Muda/ <i>Junior Clerk</i>)	0	0	0
2. I/B	(Juru Muda Tingkat I/ <i>First Class Junior Clerk</i>)	1	0	1
3. I/C	(Juru/ <i>Clerk</i>)	0	0	0
4. I/D	(Juru Tingkat I/ <i>First Class Clerk</i>)	2	0	2
Golongan II/Range II				
5. II/A	(Pengatur Muda/ <i>Junior Supervisor</i>)	4	1	5
6. II/B	(Pengatur Muda Tingkat I/ <i>First Class Junior Supervisor</i>)	15	23	38
7. II/C	(Pengatur/ <i>Supervisor</i>)	80	124	204
8. II/D	(Pengatur Tingkat I/ <i>First Class Supervisor</i>)	52	60	112
Golongan III/Range III				
9. III/A	(Penata Muda/ <i>Junior Superintendent</i>)	167	285	452
10. III/B	(Penata Muda Tingkat I/ <i>First Class Junior Superintendent</i>)	70	155	225
11. III/C	(Penata/ <i>Superintendent</i>)	93	175	268
12. III/D	(Penata Tingkat I/ <i>First Class Superintendent</i>)	127	260	387
Golongan IV/Range IV				
13. IV/A	(Pembina/ <i>Administrator</i>)	69	64	133
14. IV/B	(Pembina Tingkat I/ <i>First Class Administrator</i>)	45	39	84
15. IV/C	(Pembina Utama Muda/ <i>Junior Administrator</i>)	12	4	16
16. IV/D	(Pembina Utama Madya/ <i>Middle Administrator</i>)	1	0	1
17. IV/E	(Pembina Utama/ <i>Senior Administrator</i>)	0	0	0
Jumlah/Total		738	1 190	1 928

Catatan/Note: ...

Sumber/Source: Badan Kepegawaian Daerah Kabupaten Bolaang Mongondow Selatan)/*National Civil Service Agency*

2.4 KEUANGAN PEMERINTAH GOVERNMENT FINANCE

Tabel 2.4.1 **Realisasi Pendapatan Pemerintah Kabupaten Bolaang Mongondow Selatan Menurut Jenis Pendapatan (ribu rupiah), 2018–2021**
Actual Bolaang Mongondow Selatan Regency Government Revenues by Kind of Revenues (thousand rupiahs), 2018–2021

Jenis Pendapatan/Kind of Revenues	2018	2019
(1)	(2)	(3)
1. Pendapatan Asli Daerah (PAD)/Regional Revenue	17 840 935	18 049 669,25
1.1 Pajak Daerah/Regional Tax	4 623 215	5 542 813,86
1.2 Retribusi Daerah/Regional Retribution	717 393	736 884,31
1.3 Hasil Perusahaan Milik Daerah dan Pengelolaan Kekayaan Daerah yang Dipisahkan <i>Regional-Owned Company Revenue and Separated Management of Regional Wealth</i>	526 605	626 846,73
1.4 Lain-lain PAD yang Sah/Other Regional Revenue	11 937 720	11 143 164,34
2. Dana Perimbangan/Balance Funds	482 374 768	477 544 028,39
2.1 Bagi Hasil Pajak/Tax Sharing Revenue	8 612 051	8 148 848 ,23
2.2 Bagi Hasil Bukan Pajak/Sumber Daya Alam <i>Non-Tax Sharing Revenue/Natural Resources</i>	16 806 459	18 949 338,82
2.3 Dana Alokasi Umum/General Allocation Fund	349 643 086	364 595 503,00
2.4 Dana Alokasi Khusus/Special Allocation Fund	107 313 171	85 850 338,35
3. Lain-lain Pendapatan yang Sah/Other Revenue	90 833 906	93 506 523 625,00
3.1 Pendapatan Hibah/Grant	8 947 560	10 722 640,00
3.2 Dana Darurat/Emergency Fund	-	-
3.3 Dana Bagi Hasil Pajak dari Provinsi dan Pemerintah Daerah Lainnya/Tax Sharing Revenue from Provincial and Other Regional Governments	13 496 490	14 031 200,63
3.4 Dana Penyesuaian dan Otonomi Daerah <i>Regional Adjustment and Autonomy Fund</i>	67 560 601	-
3.5 Bantuan Keuangan dari Provinsi atau Pemerintah Daerah Lainnya/Financial Assistance from Provincial or Other Regional Governments	829 255	-
3.6 Lainnya/Others	-	68 752 683,00
Jumlah/Total	591 049 611	589 100 221,27

Lanjutan Tabel/*Continued Table 2.4.1*

Jenis Pendapatan/ <i>Kind of Revenues</i>	2020	2021
(1)	(4)	(5)
1. Pendapatan Asli Daerah (PAD)/<i>Regional Revenue</i>	12 152 877,13	12 926 448,40
1.1 Pajak Daerah/ <i>Regional Tax</i>	4 628 057,67	4 134 045,57
1.2 Retribusi Daerah/ <i>Regional Retribution</i>	2 409 981,43	2 424 368,35
1.3 Hasil Perusahaan Milik Daerah dan Pengelolaan Kekayaan Daerah yang Dipisahkan <i>Regional-Owned Company Revenue and Separated Management of Regional Wealth</i>	354 053,35	408 003,93
1.4 Lain-lain PAD yang Sah/ <i>Other Regional Revenue</i>	4 760 784,68	5 960 030,55
2. Dana Perimbangan/<i>Balance Funds</i>	472 613 723,35	495 555 278,73
2.1 Bagi Hasil Pajak/ <i>Tax Sharing Revenue</i>	10 237 754,34	11 693 370,25
2.2 Bagi Hasil Bukan Pajak/Sumber Daya Alam <i>Non-Tax Sharing Revenue/Natural Resources</i>	9 446 597,03	
2.3 Dana Alokasi Umum/ <i>General Allocation Fund</i>	332 263 730,00	328 079 469,00
2.4 Dana Alokasi Khusus/ <i>Special Allocation Fund</i>	120 665 641,98	113 266 441,73
3. Lain-lain Pendapatan yang Sah/<i>Other Revenue</i>	108 451 749,14	12 713 736,26
3.1 Pendapatan Hibah/ <i>Grant</i>	466 880,00	405 440,00
3.2 Dana Darurat/ <i>Emergency Fund</i>	0,00	0,00
3.3 Dana Bagi Hasil Pajak dari Provinsi dan Pemerintah Daerah Lainnya/ <i>Tax Sharing Revenue from Provincial and Other Regional Governments</i>	8 235 362,14	...
3.4 Dana Penyesuaian dan Otonomi Daerah <i>Regional Adjustment and Autonomy Fund</i>	28 717 447,00	...
3.5 Bantuan Keuangan dari Provinsi atau Pemerintah Daerah Lainnya/ <i>Financial Assistance from Provincial or Other Regional Governments</i>	250 000,00	4 500 000,00
3.6 Lainnya/ <i>Others</i>	70 782 060,00	...
Jumlah/<i>Total</i>	593 218 349,61	618 539 375,45

Catatan/*Note*: ...Sumber/*Source*: Dinas Pendapatan, Pengelolaan Keuangan, dan Aset Daerah Kabupaten Bolaang Mongondow Selatan/*Financial Services of Bolaang Mongonw Selatan Regency*

Tabel
Table 2.4.2

Realisasi Belanja Pemerintah Kabupaten Bolaang Mongondow Selatan Menurut Jenis Belanja (ribu rupiah), 2018–2021
Actual Bolaang Mongondow Selatan Regency Government Expenditures by Kind of Expenditures (thousand rupiahs), 2018–2021

Jenis Pendapatan Kind of Revenues	2018	2019
(1)	(2)	(3)
1. Belanja Tidak Langsung/Indirect Expenditures	266 761 225	281 060 058,23
1.1 Belanja Pegawai/Personnel Expenditures	159 063 936	168 076 757,79
1.2 Belanja Bunga/Interest Expenditures	-	-
1.3 Belanja Subsidi/Subsidies Expenditures	-	-
1.4 Belanja Hibah/Grant Expenditures	4 098 800	1 370 600,00
1.5 Belanja Bantuan Sosial/Social Aid Expenditures	2 896 500	1 846 700,00
1.6 Belanja Bagi Hasil/Sharing Fund Expenditure	641 457	681 965,89
1.7 Belanja Bantuan Keuangan Financial Aids Expenditures	100 060 531	108 967 031,55
1.8 Belanja Tidak Terduga/Unpredicted Expenditures	-	117 003,00
2. Belanja Langsung/Direct Expenditures	359 574 717	302 326 182,18
2.1 Belanja Pegawai/Personnel Expenditures	11 131 703	8 538 278,50
2.2 Belanja Barang dan Jasa Goods and Services Expenditures	198 122 185	200 577 306,12
2.3 Belanja Modal/Capital Expenditure	150 320 829	93 210 597,55
Jumlah/Total	626 335 943,64	583 386 240,40

Lanjutan Tabel/*Continued Table 2.4.2*

Jenis Pendapatan <i>Kind of Revenues</i>	2020	2021
(1)	(4)	(5)
1. Belanja Tidak Langsung/<i>Indirect Expenditures</i>	330 131 989,07	
1.1 Belanja Pegawai/ <i>Personnel Expenditures</i>	169 468 082,85	...
1.2 Belanja Bunga/ <i>Interest Expenditures</i>	-	-
1.3 Belanja Subsidi/ <i>Subsidies Expenditures</i>	-	-
1.4 Belanja Hibah/ <i>Grant Expenditures</i>	27 776 026,30	5 960 887,20
1.5 Belanja Bantuan Sosial/ <i>Social Aid Expenditures</i>	939 000,00	6 045 521,80
1.6 Belanja Bagi Hasil/ <i>Sharing Fund Expenditure</i>	465 118,45	569 335,83
1.7 Belanja Bantuan Keuangan <i>Financial Aids Expenditures</i>	110 772 281,00	110 709 835,00
1.8 Belanja Tidak Terduga/ <i>Unpredicted Expenditures</i>	20 711 480,47	910 502,806
2. Belanja Langsung/<i>Direct Expenditures</i>	260 634 918,40	
2.1 Belanja Pegawai/ <i>Personnel Expenditures</i>	3 381 130,00	...
2.2 Belanja Barang dan Jasa <i>Goods and Services Expenditures</i>	154 648 950,46	...
2.3 Belanja Modal/ <i>Capital Expenditure</i>	102 604 837,94	112 561 614,86
Jumlah/<i>Total</i>	590 766 907,47	565 546 802,23

Catatan/*Note*: ...Sumber/*Source*: Dinas Pendapatan, Pengelolaan Keuangan, dan Aset Daerah Kabupaten Bolaang Mongondow Selatan/*Financial Services of Bolaang Mongonw Selatan Regency*

03

PENDUDUK DAN KETENAGAKERJAAN ***POPULATION AND EMPLOYMENT***



PENJELASAN TEKNIS

TECHNICAL NOTES

1. Penduduk adalah semua orang yang berdomisili di wilayah geografis suatu daerah selama 6 bulan atau lebih dan atau mereka yang berdomisili kurang dari 6 bulan tetapi bertujuan menetap.
2. Laju Pertumbuhan Penduduk adalah angka yang menunjukkan tingkat pertumbuhan penduduk per tahun dalam jangka waktu tertentu. Angka ini dinyatakan sebagai persentase dari penduduk dasar.
3. Kepadatan Penduduk adalah banyaknya penduduk per Kilometer persegi.
4. Rasio Jenis Kelamin adalah perbandingan antara banyaknya penduduk laki-laki dengan banyaknya penduduk perempuan pada suatu daerah dan waktu tertentu. Biasanya dinyatakan dengan banyaknya penduduk laki-laki untuk 100 orang penduduk perempuan.
5. Rumah Tangga adalah seorang atau sekelompok orang yang mendiami sebagian atau seluruh bangunan fisik/sensus, dan biasanya tinggal bersama dan makan dari satu dapur. yang dimaksud makan dari satu dapur adalah jika pengurusan kebutuhan sehari-harinya dikelola bersama-sama menjadi satu.
6. Anggota Rumah Tangga adalah semua orang yang biasanya tinggal di suatu rumah tangga,

1. *Population is all persons domiciled in the geographical area of a region for 6 months or more or those who live less than 6 months but aims to settle.*
2. *Population Growth Rate is a number that indicates the population growth rate per year within a specified period. This figure is expressed as a percentage of the population base.*
3. *Population Density is the number of population per square kilometer.*
4. *Sex Ratio is the ratio between the number of male population with the number of female population in an area and time. Usually expressed by the number of male population to female population of 100 people.*
5. *Household is a person or group of people who inhabit some or all of the physical building/census, and usually live together and eat from one kitchen. The meaning of eating one kitchen is if the maintenance of daily needs are managed together as one.*
6. *Household Members are everyone who usually reside in a household, both in the home at the time of enumeration or temporarily absent.*
7. *Average Household Member is a number that indicates the average number of household members per household.*
8. *Working Age Population is the population aged 15 years and over*

- baik yang berada di rumah pada waktu pencacahan maupun yang sementara tidak ada.
7. Rata-rata Anggota Rumah Tangga adalah angka yang menunjukkan rata-rata jumlah anggota rumah tangga per rumah tangga.
 8. Penduduk Usia Kerja adalah penduduk usia 15 tahun ke atas.
 9. Bekerja adalah melakukan pekerjaan dengan maksud memperoleh atau membantu memperoleh pendapatan atau keuntungan dan lamanya bekerja paling sedikit 1 jam secara terus menerus dalam seminggu yang lalu.
 10. Angkatan Kerja adalah Penduduk usia kerja (15 tahun ke atas) yang bekerja, atau punya pekerjaan namun sementara tidak bekerja, dan yang mencari pekerjaan.
 11. Pengangguran Terbuka adalah mereka yang mencari pekerjaan, mempersiapkan usaha, tidak mencari pekerjaan karena merasa tidak mungkin mendapatkan pekerjaan, sudah mempunyai pekerjaan tetapi belum mulai bekerja.
9. *Work is to do the job with a view to obtaining or aiding to obtain the income or profits and the length of at least 1 hour to work continuously in the past week.*
 10. *Economically Active is the population of working age (15 years and over) who work, or had a job but temporarily not working, and looking for jobs.*
 11. *Open Unemployment is those who are currently looking for a job, preparing a business, no longer looking for a job because it is impossible to get a job, or already having a job but have not started yet.*

ULASAN

Dari hasil proyeksi penduduk yang dilakukan BPS, jumlah penduduk Kabupaten Bolaang Mongondow Selatan pada tahun 2022 mencapai 72.550 jiwa dengan laju pertumbuhan penduduk mencapai 5,32 dibandingkan jumlah penduduk hasil Sensus Penduduk 2020. Dilihat dari persentase jumlah penduduk, Kecamatan Bolaang Uki memiliki penduduk paling banyak dengan total 18.200 jiwa atau 24,76 persen jumlah penduduk Kabupaten Bolaang Mongondow Selatan diikuti Kecamatan Posigadan dengan jumlah penduduk mencapai 14.957 atau 20,35 persen. Kecamatan Bolaang Uki juga menjadi kecamatan dengan kepadatan penduduk paling tinggi yaitu 71,31 jiwa per km² yang mana kepadatan penduduk Kabupaten Bolaang Mongondow Selatan secara keseluruhan mencapai 38,04 jiwa per km². Rasio jenis kelamin di tahun 2022 adalah 108,4 yang artinya setiap 100 jiwa penduduk perempuan terdapat 108-109 jiwa penduduk laki-laki.

Jumlah angkatan kerja di tahun 2022 adalah 31.242 jiwa. Artinya terdapat 31.242 penduduk usia kerja (15 tahun ke atas) yang bekerja, atau punya pekerjaan namun sementara tidak bekerja, dan yang mencari pekerjaan. Dari angka tersebut sebanyak 30.383 jiwa penduduk dikategorikan bekerja. Dilihat dari pendidikan tertinggi yang ditamatkan dan jumlah yang bekerja dari angkatan kerja, pendidikan belum

DESCRIPTION

From the results of population projections conducted by BPS-Statistics Indonesia, the population of Bolaang Mongondow Selatan Regency in 2022 were 72,550 people with a population growth rate of 5.32 compared to the total population from the 2020 Population Census. Judging from the percentage of the population, Bolaang Uki Subdistrict has the biggest population with a total of 18,200 people or 24.76 percent of the population of Bolaang Mongondow Selatan Regency followed by Posigadan Subdistrict with a population of 14,957 or 20.35 percent. Bolaang Uki Subdistrict is also the subdistrict with the highest population density, namely 71.31 people per km², where the population density of Bolaang Mongondow Selatan Regency as a whole reaches 38.04 people per km². The sex ratio in 2022 was 108.4, which means that for every 100 female there will be 108-109 male.

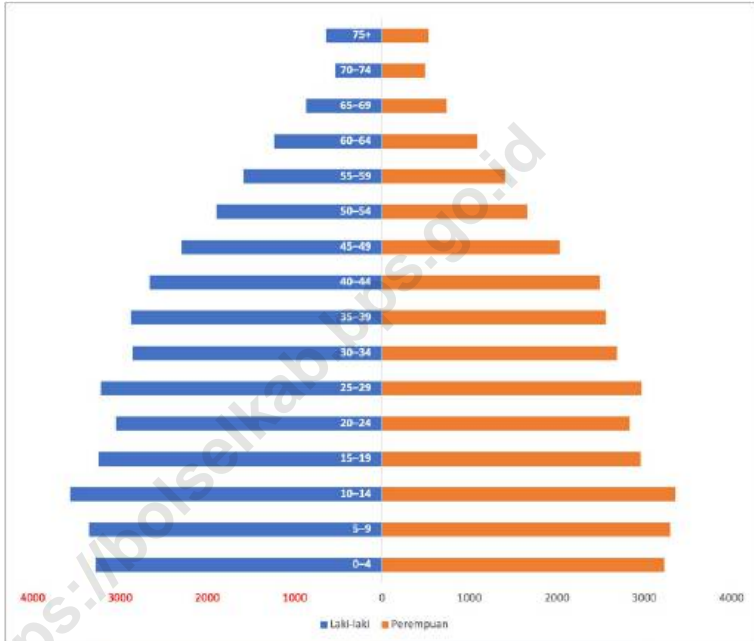
The total workforce in 2022 is 31,242 people. This means that there are 31,242 people of working age (15 years and over) who are working, or have jobs but are temporarily not working, and are looking for work. From this figure, 30,383 residents are categorized as working. Judging from the highest level of education completed and the number of workers in the labor force, education does not necessarily have an effect on employment. The percentage of the number of employed to the total labor force in the population with the highest tertiary education reaches 100 percent.

tentu memiliki pengaruh terhadap pekerjaan. Persentase jumlah yang bekerja terhadap jumlah angkatan kerja pada penduduk dengan pendidikan tertinggi perguruan tinggi mencapai 100 persen. Akan tetapi, persentase tertinggi berikutnya diikuti oleh angkatan kerja dengan pendidikan terakhir Sekolah Menengah Pertama (SMP) sederajat yang mencapai 99,25 persen, diikuti dengan pendidikan terakhir Sekolah Dasar (SD) ke bawah dengan persentase mencapai 98,51 persen dan di posisi terakhir adalah mereka yang memiliki pendidikan terakhir Sekolah Menengah Atas (SMA) sederajat dengan persentase penduduk yang bekerja dibandingkan jumlah penduduk angkatan kerja mencapai 91,72 persen. Secara keseluruhan persentase penduduk Kabupaten Bolaang Mongondow Selatan yang bekerja dibanding penduduk angkatan kerja adalah 97,25 persen.

However, the next highest percentage was followed by the workforce with the last education of Junior High School (SMP) which reached 99.25 percent, followed by the last education of Elementary School (SD) and below with the percentage reaching 98.51 percent and in the last position was those with the last high school education (SMA) are equivalent to the percentage of the working population compared to the total working population reaching 91.72 percent. Overall, the percentage of the population of Bolaang Mongondow Selatan Regency who is working compared to the population of the labor force is 97.25 percent.

Gambar 3.1
Figures

Jumlah Penduduk Menurut Kelompok Umur dan Jenis Kelamin di Kabupaten Bolaang Mongondow Selatan, 2022
Population by Age Groups and Sex in Bolaang Mongondow Selatan Regency, 2022



Sumber/Source : BPS, Proyeksi Penduduk

3.1 PENDUDUK POPULATION

Tabel
Table 3.1.1

**Penduduk, Laju Pertumbuhan Penduduk, Distribusi
Persentase Penduduk, Kepadatan Penduduk, Rasio Jenis
Kelamin Penduduk Menurut Kecamatan di Kabupaten
Bolaang Mongondow Selatan, 2022**
*Population, Population Growth Rate, Percentage
Distribution of Population, Population Density, and
Population Sex Ratio by Subdistrict in Bolaang Mongondow
Selatan Regency, 2022*

Kecamatan Subdistrict	Penduduk (ribu) Population (thousand)	Laju Pertumbuhan Penduduk per Tahun 2020–2022 (%) Annual Population Growth Rate 2020–2022 (%)
(1)	(2)	(3)
Posigadan	14,957	2,85
Tomini	6,215	2,85
Bolaang Uki	18,200	2,88
Helumo	7,133	2,88
Pinolosian	10,873	1,67
Pinolosian Tengah	6,423	2,41
Pinolosian Timur	7,680	0,84
Bolaang Mongondow Selatan	72,550	5,32

Lanjutan Tabel/*Continued Table* 3.1.1

Kecamatan <i>Subdistrict</i>	Persentase Penduduk <i>Percentage of Total Population</i>	Kepadatan Penduduk per km ² <i>Population Density per sq.km</i>
(1)	(4)	(5)
Posigadan	20,35	27,92
Tomini	8,46	32,14
Bolaang Uki	24,76	71,31
Helumo	9,70	51,61
Pinolosian	14,79	38,03
Pinolosian Tengah	8,74	21,26
Pinolosian Timur	10,45	34,61
Bolaang Mongondow Selatan	100,00	38,04

Lanjutan Tabel/*Continued Table 3.1.1*

Kecamatan <i>Subdistrict</i>	Rasio Jenis Kelamin Penduduk <i>Population Sex Ratio</i>
(1)	(6)
Posigadan	107,6
Tomini	104,3
Bolaang Uki	105,5
Helumo	109,1
Pinolosian	111,7
Pinolosian Tengah	113,2
Pinolosian Timur	110,9
Bolaang Mongondow Selatan	108,4

Catatan/*Note*: ...

Sumber/*Source*: BPS, Proyeksi Penduduk

Tabel
Table 3.1.2

Jumlah Penduduk Menurut Kelompok Umur dan Jenis Kelamin di Kabupaten Bolaang Mongondow Selatan, 2022
Population by Age Groups and Sex in Bolaang Mongondow Selatan Regency, 2022

Kelompok Umur <i>Age Groups</i>	Jenis Kelamin/Sex		
	Laki-Laki <i>Male</i>	Perempuan <i>Female</i>	Jumlah <i>Total</i>
(1)	(2)	(3)	(4)
0–4	3 279	3 225	6 504
5–9	3 358	3 294	6 652
10–14	3 571	3 355	6 926
15–19	3 248	2 956	6 204
20–24	3 046	2 829	5 875
25–29	3 216	2 971	6 187
30–34	2 858	2 686	5 544
35–39	2 877	2 559	5 436
40–44	2 661	2 490	5 151
45–49	2 295	2 034	4 329
50–54	1 895	1 660	3 555
55–59	1 591	1 405	2 996
60–64	1 235	1 087	2 322
65–69	872	737	1 609
70–74	535	488	1 023
75+	642	526	1 168
Bolaang Mongondow Selatan	37 179	34 302	71 481

Catatan/Note: ...

Sumber/Source: BPS, Proyeksi Penduduk

3.2 KETENAGAKERJAAN EMPLOYMENT

Tabel 3.2.1 Jumlah Penduduk Berumur 15 Tahun Keatas Menurut Jenis Kegiatan Selama Seminggu yang Lalu dan Jenis Kelamin di Kabupaten Bolaang Mongondow Selatan, 2022
Population Aged 15 Years and Over by Type of Activity During The Previous Week and Sex in Bolaang Mongondow Selatan Regency, 2022

Kegiatan Utama <i>Main Activity</i>	Jenis Kelamin/Sex		
	Laki-Laki <i>Male</i>	Perempuan <i>Female</i>	Laki-Laki+ Perempuan <i>Male+Female</i>
(1)	(2)	(3)	(4)
I. Angkatan Kerja/<i>Economically Active</i>	21 744	9 498	31 242
1. Bekerja/ <i>Working</i>	21 158	9 225	30 383
2. Pengangguran Terbuka/ <i>Unemployment</i>	586	273	859
II. Bukan Angkatan Kerja/<i>Not Economically Active</i>	3 536	13 272	16 808
1. Sekolah/ <i>Attending School</i>	1 332	1 844	3 176
2. Mengurus Rumah Tangga/ <i>Housekeeping</i>	387	11 089	11 476
3. Lainnya/ <i>Others</i>	1 817	339	2 156
Jumlah/<i>Total</i>	25 280	22 770	48 050

Catatan/*Note*:

Sumber/*Source*: BPS, Survei Angkatan Kerja Nasional (Sakernas) Agustus/BPS-Statistics Indonesia, August National Labor Force Survey

Tabel 3.2.2
Table

Penduduk Berumur 15 Tahun ke Atas Menurut Pendidikan Tertinggi yang Ditamatkan dan Jenis Kegiatan Selama Seminggu yang Lalu di Kabupaten Bolaang Mongondow Selatan, 2022

Population 15 Years of Age and Over by Educational Attainment and Type of Activity During the Previous Week in Bolaang Mongondow Selatan Regency, 2022

Pendidikan Tertinggi yang Ditamatkan ¹ Educational Attainment ¹	Angkatan Kerja/Economically Active			Persentase Bekerja terhadap Angkatan Kerja Percentage of Working to Economically Active
	Bekerja Working	Pengangguran ² Unemployment ²	Jumlah Angkatan Kerja Total of Economically Active	
(1)	(2)	(3)	(4)	(5)
0	15 856	240	16 096	98,51
1	5 455	41	5 496	99,25
2	6 402	578	6 980	91,72
3	2 670	0	2 670	100,00
Jumlah/Total	30 383	859	31 242	97,25

Lanjutan Tabel/*Continued Table 3.2.2*

Pendidikan Tertinggi yang Ditamatkan ¹ <i>Educational Attainment¹</i>	Bukan Angkatan Kerja <i>Not Economically Active</i>	Jumlah Total	Persentase Angkatan Kerja terhadap Penduduk Usia Kerja <i>Percentage of Economically Active to Working Age Population</i>
(1)	(6)	(7)	(8)
0	8 340	24 436	65,87
1	5 099	10 595	51,87
2	3 262	10 242	17 222
3	107	2 777	96,15
Jumlah/Total	16 808	48 050	65,02

Catatan/Note: ¹ 0. ≤ Sekolah Dasar (SD)/≤ *Primary School*
 1. Sekolah Menengah Pertama/*Junior High School*
 2. Sekolah Menengah Atas/*Senior High School*
 3. Perguruan Tinggi/*Collage*
² 1. Mencari pekerjaan/*Looking for work*
 2. Mempersiapkan usaha/*Establishing a new business/firm*
 3. Merasa tidak mungkin mendapat pekerjaan/*Feeling hopeless in looking for work (discouraged job seekers)*
 4. Sudah punya pekerjaan tetapi belum mulai bekerja/*Having job already but not starting to work yet*
 Sumber/Source: BPS, Survei Angkatan Kerja Nasional (Sakernas) Agustus/BPS-Statistics Indonesia, August National Labor Force Survey

Tabel 3.2.3
Table

Penduduk Berumur 15 Tahun Ke Atas yang Bekerja Selama Seminggu yang Lalu Menurut Status Pekerjaan Utama dan Jenis Kelamin di Kabupaten Bolaang Mongondow Selatan, 2022
Population 15 Years of Age and Over who Worked During The Previous Week by Main Employment Status and Sex in Bolaang Mongondow Selatan Regency, 2022

Status Pekerjaan Utama <i>Main Employment Status</i>	Laki-Laki <i>Male</i>	Perempuan <i>Female</i>	Jumlah <i>Total</i>
(1)	(2)	(3)	(4)
Berusaha sendiri <i>Own account worker</i>	7 671	2 867	10 538
Berusaha dibantu buruh tidak tetap/buruh tidak dibayar <i>Employer assisted by temporary worker/unpaid worker</i>	1 447	847	2 294
Berusaha dibantu buruh tetap/buruh dibayar <i>Employer assisted by permanent worker/paid worker</i>	510	40	550
Buruh/Karyawan/Pegawai/ <i>Employee</i>	5 013	3 554	8 567
Pekerja bebas <i>Casual worker</i>	5 227	193	5 420
Pekerja keluarga/tak dibayar <i>Family worker/unpaid worker</i>	1 290	1 724	3 014
Jumlah/Total	21 158	9 225	30 383

Catatan/Note: ...

Sumber/Source: BPS, Survei Angkatan Kerja Nasional (Sakernas) Agustus/BPS-Statistics Indonesia, August National Labor Force Survey

04

SOSIAL DAN KESEJAHTERAAN RAKYAT ***SOCIAL AND WELFARE***



PENJELASAN TEKNIS

1. Angka Partisipasi Sekolah (APS) adalah angka perbandingan antara banyaknya penduduk usia sekolah pada jenjang pendidikan tertentu yang sekolah dengan banyaknya penduduk usia sekolah pada jenjang yang sama dinyatakan dalam persen.
2. Angka Partisipasi Kasar (APK) adalah angka perbandingan antara banyaknya murid dari jenjang pendidikan tertentu dengan banyaknya penduduk usia sekolah pada jenjang yang sama dinyatakan dalam persen. Misalnya, APK Sekolah Dasar (SD), Sekolah Menengah Pertama (SMP) dan Sekolah Menengah Atas (SMA).
3. Angka Partisipasi Murni (APM) adalah angka perbandingan antara banyaknya penduduk usia sekolah pada jenjang pendidikan tertentu yang sekolah pada jenjang pendidikan tersebut dengan banyaknya penduduk usia sekolah pada jenjang yang sama dinyatakan dalam persen.
4. Angka Melek Huruf adalah proporsi penduduk usia 15 tahun ke atas yang mempunyai kemampuan membaca dan menulis huruf latin dan huruf lainnya, tanpa harus mengerti apa yang di baca/ditulisnya terhadap penduduk usia 15 tahun ke atas
5. Garis Kemiskinan adalah tingkat minimum

TECHNICAL NOTES

1. *School Participation Rate is the ratio between the number of school-age population at certain education level who still study to the number of school-age population at the same level expressed in percent.*
2. *Gross Enrollment Rate (GER) is the ratio between the number of students of a certain education level to the number of school-age population at the same level expressed in percent. For example, GER Primary School (SD), Junior High School (SMP) and Senior High School (SMA).*
3. *Net Enrollment Rate (NER) is the ratio between the number of school-age population at certain education level who still study at that education level to the number of school-age population at the same level expressed in percent.*
4. *Literacy Rate is proportion of population above 15 year old who able to read and write alphabet letter or any other letter without having understanding the context of what read or written.*
5. *Line of Poverty is a minimum level of income that is considered enough in order to have adequate standard of living in a country.*
6. *Poverty Gap Index is an average of expenditure gap between poor people against line of poverty.*
7. *Poverty Severity Index is an index that describe the distribution of*

pendapatan yang dianggap perlu dipenuhi untuk memperoleh standar hidup yang mencukupi di suatu negara.

6. Indeks Kedalaman Kemiskinan adalah ukuran rata-rata kesenjangan pengeluaran masing-masing penduduk miskin terhadap garis kemiskinan.
7. Indeks Keparahan Kemiskinan adalah indeks yang memberikan informasi mengenai gambaran penyebaran pengeluaran di antara penduduk miskin.

expenditure between poor people.

<https://bolselkab.bps.go.id>

ULASAN

Fasilitas pendidikan yang ada di Kabupaten Bolaang Mongondow Selatan dapat dibilang sudah tersebar merata. Untuk Sekolah Dasar (SD) dan Sekolah Menengah Pertama (SMP) sudah tersedia di seluruh kecamatan. Hanya Kecamatan Posigadan dan Kecamatan Pinolosian Tengah yang tidak terdapat Sekolah Menengah Atas (SMA) tetapi terdapat Sekolah Menengah Kejuruan (SMK) di dua kecamatan tersebut. Dari Angka Partisipasi Murni (APM) yang diperoleh dari hasil Survei Sosial Ekonomi Nasional (Susenas) 2022, semakin tinggi tingkat pendidikan semakin rendah nilai APM. Artinya banyaknya penduduk usia sekolah pada jenjang pendidikan SD, SMP, atau SMA tersebut yang sekolah pada jenjang pendidikan tersebut dengan banyaknya penduduk usia sekolah pada jenjang yang sama semakin mengalami penurunan untuk ke tingkat yang lebih tinggi. Nilai APM untuk tingkat SD di tahun 2022 mencapai 95,42 persen, untuk tingkat SMP mencapai 75,16 persen dan untuk tingkat SMA mencapai 54,52 persen. Ketiga angka ini juga mengalami penurunan dibandingkan dengan APM tahun 2021 untuk ketigatingkatan sekolah tersebut (lihat tabel 4.1.11).

Fasilitas kesehatan yang ada di Kabupaten Bolaang Mongondow Selatan terpusat di Kecamatan Bolaang Uki di mana terdapat satu unit Rumah Sakit Umum. Akan tetapi untuk kecamatan lain sudah terdapat

DESCRIPTION

Educational facilities in Bolaang Mongondow Selatan Regency can be said to be evenly distributed. Elementary Schools (SD) and Junior High Schools (SMP) are available in all districts. Only Posigadan Subdistrict and Pinolosian Tengah Subdistrict do not have a Senior High School (SMA) but there is a Vocational High School (SMK) in the two sub-districts. From the Net Participation Rate (APM) obtained from the results of the 2022 National Socio-Economic Survey (Susenas), the higher the level of education, the lower the NER value. This means that the number of school-age residents at the education level of SD, SMP, or SMA who attend that level of education, with the number of school-age residents at the same level, is decreasing to a higher level. The NER for the elementary level in 2022 will reach 95.42 percent, for the junior high school level it will reach 75.16 percent and for the senior high school level it will reach 54.52 percent. These three figures have also decreased compared to the 2021 NER for the three school levels (see table 4.1.11).

Health facilities in Bolaang Mongondow Selatan Regency are centered in Bolaang Uki Subdistrict where there is one General Hospital unit. However, for other sub-districts there are health centers, both those that have inpatient facilities and those that do not.

The majority of the population of Bolaang Mongondow Selatan Regency are Muslims with a Muslim population

puskesmas baik yang memiliki fasilitas rawat inap maupun tidak.

Mayoritas penduduk Kabupaten Bolaang Mongondow Selatan adalah muslim dengan jumlah penduduk yang beragama Islam mencapai 67.404 jiwa diikuti oleh pemeluk Kristen Protestan yang mencapai 4.417, pemeluk agama Hindu sebanyak 137 jiwa, dan 67 penduduk tercatat beragama Katolik dari data yang diperoleh dari Kementerian Agama Kabupaten Bolaang Mongondow Selatan.

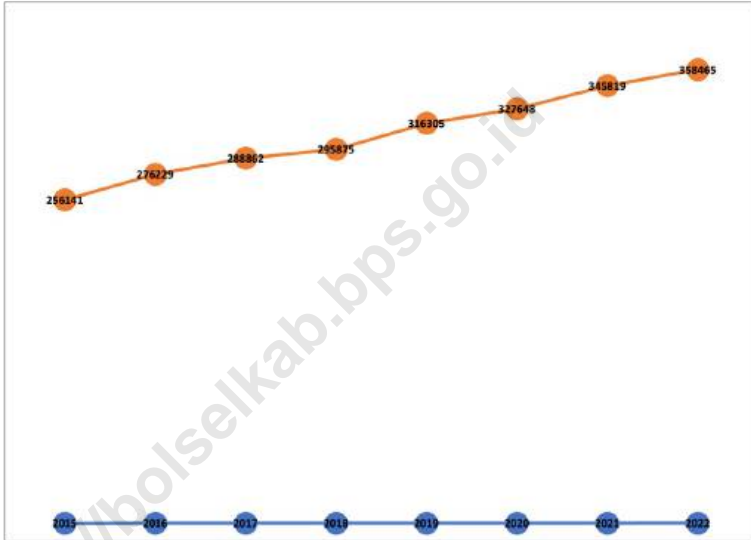
Garis Kemiskinan dari tahun 2021 ke 2022 terjadi peningkatan yang mana pada tahun 2022 mencapai 358.564 rupiah/kapita/bulan. Artinya setidaknya diperlukan pendapatan Rp358.464 per kapita per bulannya untuk dapat dikatakan hidup sejahtera sesuai standar yaitu memenuhi kebutuhan pokok minimum makanan sebanyak 2100 kilokalori dan kebutuhan pokok bukan makanan. Dari tahun 2015 garis kemiskinan semakin mengalami peningkatan. Jumlah penduduk miskin di tahun 2022 mengalami penurunan dibandingkan tahun sebelumnya dengan jumlah penduduk miskin sebanyak 8,10 ribu jiwa penduduk atau mencapai 11,92 persen dari persentase total penduduk Kabupaten Bolaang Mongondow Selatan.

reaching 67,404 people followed by Protestant Christians who reached 4,417, Hindus with 137 people, and 67 residents registered as Catholics from data obtained from the Ministry of Religion of Bolaang Mongondow Selatan Regency.

The poverty line from 2021 to 2022 will increase which in 2022 will reach 358,564 rupiah/capita/month. This means that at least an income of IDR 358,464 per capita per month is needed to live a prosperous life according to standards, namely meeting the minimum basic needs of food of 2100 kilocalories and non-food basic needs. From 2015 the poverty line has continued to increase. The number of poor people in 2022 has decreased compared to the previous year with a total of 8.10 thousand poor people or 11.92 percent of the total population of Bolaang Mongondow Selatan Regency.

Gambar 4.1
Figures

Garis Kemiskinan Kabupaten Bolaang Mongondow Selatan, 2015-2022
Poverty Line of Bolaang Mongondow Selatan Regency, 2015-2022



Sumber/Source: BPS, Survei Sosial Ekonomi Nasional Maret/BPS-Statistics Indonesia, March National Socioeconomic Survey

4.1 PENDIDIKAN EDUCATION

Tabel 4.1.1 Jumlah Sekolah, Guru, dan Murid Taman Kanak-Kanak (TK) di Bawah Kementerian Pendidikan, Kebudayaan, Riset, dan Teknologi Menurut Kecamatan di Kabupaten Bolaang Mongondow Selatan, 2021/2022 dan 2022/2023
Number of Schools, Teachers, and Pupils in Kindergarten Under The Ministry of Education, Culture, Research, and Technology by Subdistrict in Bolaang Mongondow Selatan Regency, 2021/2022 and 2022/2023

Kecamatan Subdistrict	Sekolah/Schools					
	Negeri/Public		Swasta/Private		Jumlah/Total	
	2021/2022	2022/2023	2021/2022	2022/2023	2021/2022	2022/2023
(1)	(2)	(3)	(4)	(5)	(6)	(7)
Posigadan	-	-	15	17	15	17
Tomini	-	-	1	3	1	3
Bolaang Uki	1	1	22	21	23	22
Helumo	-	-	4	8	4	8
Pinolosian	-	-	8	8	8	8
Pinolosian Tengah	-	-	7	8	7	8
Pinolosian Timur	-	-	8	12	8	12
Bolaang Mongondow Selatan	1	1	65	77	66	66

Lanjutan Tabel/*Continued Table* 4.1.1

Kecamatan Subdistrict	Guru ¹ /Teachers ¹					
	Negeri/Public		Swasta/Private		Jumlah/Total	
	2021/2022	2022/2023	2021/2022	2022/2023	2021/2022	2022/2023
(1)	(8)	(9)	(10)	(11)	(12)	(13)
Posigadan	-	-	50	58	50	58
Tomini	-	-	3	10	3	10
Bolaang Uki	6	6	77	72	83	78
Helumo	-	-	12	27	12	27
Pinolosian	-	-	27	30	27	30
Pinolosian Tengah	-	-	19	21	19	21
Pinolosian Timur	-	-	24	33	24	33
Bolaang Mongondow Selatan	6	6	212	251	218	257

Lanjutan Tabel/*Continued Table 4.1.1*

Kecamatan Subdistrict	Murid/Pupils					
	Negeri/Public		Swasta/Private		Jumlah/Total	
	2021/2022	2022/2023	2021/2022	2022/2023	2021/2022	2022/2023
(1)	(14)	(15)	(16)	(17)	(18)	(19)
Posigadan	-	-	424	506	424	506
Tomini	-	-	16	69	16	69
Bolaang Uki	38	39	506	535	544	574
Helumo	-	-	121	204	121	204
Pinolosian	-	-	222	212	222	212
Pinolosian Tengah	-	-	171	180	171	180
Pinolosian Timur	-	-	150	205	150	205
Bolaang Mongondow Selatan	38	39	1 610	1 911	1 648	1 950

Catatan/Note: ¹ Jumlah guru termasuk kepala sekolah dan guru/*The total of teachers including headmaster and teacher*
 Sumber/Source: Kementerian Pendidikan, Kebudayaan, Riset, dan Teknologi, Data Semester Ganjil/*Ministry of Education, Culture, Research, and Technology, Odd semester report data*

Tabel 4.1.2
Table

Jumlah Sekolah, Guru, dan Murid Raudatul Athfal (RA) di Bawah Kementerian Agama Menurut Kecamatan di Kabupaten Bolaang Mongondow Selatan, 2021/2022 dan 2022/2023

Number of Schools, Teachers, and Pupils in Raudatul Athfal (RA) Under The Ministry of Religious Affairs by Subdistrict in Bolaang Mongondow Selatan Regency, 2021/2022 and 2022/2023

Kecamatan Subdistrict	Sekolah/Schools		Guru/Teachers		Murid/Pupils	
	2021/2022	2022/2023	2021/2022	2022/2023	2021/2022	2022/2023
(1)	(2)	(3)	(4)	(5)	(6)	(7)
Posigadan	-	-	-	-	-	-
Tomini	1	1	4	4	70	31
Bolaang Uki	-	-	-	-	-	-
Helumo	-	-	-	-	-	-
Pinolosian	2	2	9	8	95	110
Pinolosian Tengah	-	-	-	-	-	-
Pinolosian Timur	-	-	-	-	-	-
Bolaang Mongondow Selatan	3	3	13	12	165	141

Catatan/Note: Seluruh Raudatul Athfal (RA) berstatus swasta./All Raudatul Athfal (RA) are private

Sumber/Source: Kementerian Agama, EMIS, Data Semester Ganjil/Ministry of Religious Affairs, EMIS, Odd semester report data

Tabel
Table 4.1.3

Jumlah Sekolah, Guru, dan Murid Sekolah Dasar (SD) di Bawah Kementerian Pendidikan, Kebudayaan, Riset, dan Teknologi Menurut Kecamatan di Kabupaten Bolaang Mongondow Selatan, 2021/2022 dan 2022/2023
Number of Schools, Teachers, and Pupils in Elementary Schools Under The Ministry of Education, Culture, Research, and Technology by Subdistrict in Bolaang Mongondow Selatan Regency, 2021/2022 and 2022/2023

Kecamatan Subdistrict	Sekolah/Schools					
	Negeri/Public		Swasta/Private		Jumlah/Total	
	2021/2022	2022/2023	2021/2022	2022/2023	2021/2022	2022/2023
(1)	(2)	(3)	(4)	(5)	(6)	(7)
Posigadan	14	14	-	-	14	14
Tomini	4	4	-	-	4	4
Bolaang Uki	15	15	2	2	17	17
Helumo	7	7	1	1	8	8
Pinolosian	9	9	-	-	9	9
Pinolosian Tengah	7	7	-	-	7	7
Pinolosian Timur	10	10	-	-	10	10
Bolaang Mongondow Selatan	66	66	3	3	69	69

Lanjutan Tabel/*Continued Table 4.1.3*

Kecamatan Subdistrict	Guru ¹ /Teachers ¹					
	Negeri/ <i>Public</i>		Swasta/ <i>Private</i>		Jumlah/ <i>Total</i>	
	2021/2022	2022/2023	2021/2022	2022/2023	2021/2022	2022/2023
(1)	(8)	(9)	(10)	(11)	(12)	(13)
Posigadan	162	160	-	-	162	160
Tomini	46	49	-	-	46	49
Bolaang Uki	161	166	20	18	181	184
Helumo	68	66	6	8	74	74
Pinolosian	95	112	-	-	95	112
Pinolosian Tengah	66	59	-	-	66	59
Pinolosian Timur	90	89	-	-	90	89
Bolaang Mongondow Selatan	688	701	26	26	714	727

Lanjutan Tabel/Continued Table 4.1.3

Kecamatan Subdistrict	Murid/Pupils					
	Negeri/Public		Swasta/Private		Jumlah/Total	
	2021/2022	2022/2023	2021/2022	2022/2023	2021/2022	2022/2023
(1)	(14)	(15)	(16)	(17)	(18)	(19)
Posigadan	1 644	1 658	-	-	1 644	1 658
Tomini	568	561	-	-	568	561
Bolaang Uki	1 271	1 248	104	107	1 375	1 355
Helumo	649	664	102	112	751	776
Pinolosian	1 096	1 134	-	-	1 096	1 134
Pinolosian Tengah	560	595	-	-	560	595
Pinolosian Timur	695	756	-	-	695	756
Bolaang Mongondow Selatan	6 483	6 616	206	219	6 689	6 835

Catatan/Note: ¹ Jumlah guru termasuk kepala sekolah dan guru/The total of teachers including headmaster and teacher
 Sumber/Source: Kementerian Pendidikan, Kebudayaan, Riset, dan Teknologi, data semester ganjil/Ministry of Education, Culture, Research, and Technology, odd semester report data

Tabel
Table 4.1.4

Jumlah Sekolah, Guru, dan Murid Madrasah Ibtidaiyah (MI) di Bawah Kementerian Agama Menurut Kecamatan di Kabupaten Bolaang Mongondow Selatan, 2021/2022 dan 2022/2023

Number of Schools, Teachers, and Pupils in Madrasah Ibtidaiyah (MI) Under The Ministry of Religious Affairs by Subdistrict in Bolaang Mongondow Selatan Regency, 2021/2022 and 2022/2023

Kecamatan Subdistrict	Sekolah/Schools					
	Negeri/Public		Swasta/Private		Jumlah/Total	
	2021/2022	2022/2023	2021/2022	2022/2023	2021/2022	2022/2023
(1)	(2)	(3)	(4)	(5)	(6)	(7)
Posigadan	-	-	2	2	2	2
Tomini	-	-	1	1	1	1
Bolaang Uki	2	2	-	-	2	2
Helumo	-	-	2	2	2	2
Pinolosian	-	-	1	1	1	1
Pinolosian Tengah	-	-	1	1	1	1
Pinolosian Timur	-	-	-	-	-	-
Bolaang Mongondow Selatan	2	2	7	7	9	9

Lanjutan Tabel/*Continued Table 4.1.4*

Kecamatan Subdistrict	Guru/Teachers					
	Negeri/Public		Swasta/Private		Jumlah/Total	
	2021/2022	2022/2023	2021/2022	2022/2023	2021/2022	2022/2023
(1)	(8)	(9)	(10)	(11)	(12)	(13)
Posigadan	-	-	9	14	9	14
Tomini	-	-	8	10	8	10
Bolaang Uki	44	45	-	-	44	45
Helumo	-	-	16	14	16	14
Pinolosian	-	-	8	7	8	7
Pinolosian Tengah	-	-	11	7	11	7
Pinolosian Timur	-	-	-	-	-	-
Bolaang Mongondow Selatan	44	45	52	52	96	97

Lanjutan Tabel/*Continued Table 4.1.4*

Kecamatan Subdistrict	Murid/Pupils					
	Negeri/Public		Swasta/Private		Jumlah/Total	
	2021/2022	2022/2023	2021/2022	2022/2023	2021/2022	2022/2023
(1)	(14)	(15)	(16)	(17)	(18)	(19)
Posigadan	-	-	98	109	98	109
Tomini	-	-	157	148	157	148
Bolaang Uki	408	419	-	-	408	419
Helumo	-	-	51	61	51	61
Pinolosian	-	-	50	41	50	41
Pinolosian Tengah	-	-	67	80	67	80
Pinolosian Timur	-	-	-	-	-	-
Bolaang Mongondow Selatan	408	419	437	439	845	858

Catatan/Note:

Sumber/Source: Kementerian Agama, EMIS, Data Semester Ganjil/Ministry of Religious Affairs, EMIS, Odd semester report data

Tabel
Table 4.1.5

Jumlah Sekolah, Guru, dan Murid Sekolah Menengah Pertama (SMP) di Bawah Kementerian Pendidikan, Kebudayaan, Riset, dan Teknologi Menurut Kecamatan di Kabupaten Bolaang Mongondow Selatan, 2021/2022 dan 2022/2023

Number of Schools, Teachers, and Pupils in Junior High Schools Under The Ministry of Education, Culture, Research, and Technology by Subdistrict in Bolaang Mongondow Selatan Regency, 2021/2022 and 2022/2023

Kecamatan Subdistrict	Sekolah/Schools					
	Negeri/Public		Swasta/Private		Jumlah/Total	
	2021/2022	2022/2023	2021/2022	2022/2023	2021/2022	2022/2023
(1)	(2)	(3)	(4)	(5)	(6)	(7)
Posigadan	5	5	-	-	5	5
Tomini	1	1	-	-	1	1
Bolaang Uki	2	2	2	2	4	4
Helumo	2	2	-	-	2	2
Pinolosian	2	2	-	-	2	2
Pinolosian Tengah	3	3	-	-	3	3
Pinolosian Timur	3	3	1	1	4	4
Bolaang Mongondow Selatan	18	18	3	3	21	21

Lanjutan Tabel/*Continued Table 4.1.5*

Kecamatan Subdistrict	Guru ¹ /Teachers ¹					
	Negeri/Public		Swasta/Private		Jumlah/Total	
	2021/2022	2022/2023	2021/2022	2022/2023	2021/2022	2022/2023
(1)	(8)	(9)	(10)	(11)	(12)	(13)
Posigadan	94	104	-	-	94	104
Tomini	19	22	-	-	19	22
Bolaang Uki	45	42	29	26	74	68
Helumo	31	28	-	-	31	28
Pinolosian	45	56	-	-	45	56
Pinolosian Tengah	45	39	-	-	45	39
Pinolosian Timur	49	42	6	7	55	49
Bolaang Mongondow Selatan	328	333	35	33	363	366

Lanjutan Tabel/Continued Table 4.1.5

Kecamatan Subdistrict	Murid/Pupils					
	Negeri/Public		Swasta/Private		Jumlah/Total	
	2021/2022	2022/2023	2021/2022	2022/2023	2021/2022	2022/2023
(1)	(14)	(15)	(16)	(17)	(18)	(19)
Posigadan	873	708	-	-	873	708
Tomini	139	116	-	-	139	116
Bolaang Uki	511	475	180	175	691	650
Helumo	185	159	-	-	185	159
Pinolosian	470	420	-	-	470	420
Pinolosian Tengah	271	282	-	-	271	282
Pinolosian Timur	310	276	95	74	405	350
Bolaang Mongondow Selatan	2 759	2 436	275	249	3 034	2 685

Catatan/Note: ¹ Jumlah guru termasuk kepala sekolah dan guru/The total of teachers including headmaster and teacher
 Sumber/Source: Kementerian Pendidikan, Kebudayaan, Riset, dan Teknologi, data semester ganjil/Ministry of Education, Culture, Research, and Technology, Basic Education Data System, odd semester report data

Tabel
Table 4.1.6

Jumlah Sekolah, Guru, dan Murid Madrasah Tsanawiyah (MTs) di Bawah Kementerian Agama Menurut Kecamatan di Kabupaten Bolaang Mongondow Selatan, 2021/2022 dan 2022/2023

Number of Schools, Teachers, and Pupils in Madrasah Tsanawiyah (MTs) Under The Ministry of Religious Affairs by Subdistrict in Bolaang Mongondow Selatan Regency , 2021/2022 and 2022/2023

Kecamatan Subdistrict	Sekolah/Schools					
	Negeri/Public		Swasta/Private		Jumlah/Total	
	2021/2022	2022/2023	2021/2022	2022/2023	2021/2022	2022/2023
(1)	(2)	(3)	(4)	(5)	(6)	(7)
Posigadan	-	-	-	-	-	-
Tomini	1	1	-	-	1	1
Bolaang Uki	1	1	3	3	4	4
Helumo	1	1	1	1	2	2
Pinolosian	1	1	-	-	1	1
Pinolosian Tengah	-	-	-	-	-	-
Pinolosian Timur	-	-	-	-	-	-
Bolaang Mongondow Selatan	4	4	4	4	8	8

Lanjutan Tabel/*Continued Table* 4.1.6

Kecamatan Subdistrict	Guru/Teachers					
	Negeri/Public		Swasta/Private		Jumlah/Total	
	2021/2022	2022/2023	2021/2022	2022/2023	2021/2022	2022/2023
(1)	(8)	(9)	(10)	(11)	(12)	(13)
Posigadan	-	-	-	-	-	-
Tomini	27	27	-	-	27	27
Bolaang Uki	22	22	21	18	43	40
Helumo	22	17	9	9	31	26
Pinolosian	32	19	-	-	32	19
Pinolosian Tengah	-	-	-	-	-	-
Pinolosian Timur	-	-	-	-	-	-
Bolaang Mongondow Selatan	103	85	30	27	133	112

Lanjutan Tabel/*Continued Table* 4.1.6

Kecamatan Subdistrict	Murid/Pupils					
	Negeri/Public		Swasta/Private		Jumlah/Total	
	2021/2022	2022/2023	2021/2022	2022/2023	2021/2022	2022/2023
(1)	(14)	(15)	(16)	(17)	(18)	(19)
Posigadan	-	-	-	-	-	-
Tomini	207	205	-	-	207	205
Bolaang Uki	143	143	66	46	209	189
Helumo	107	91	95	87	202	178
Pinolosian	92	62	-	-	92	62
Pinolosian Tengah	-	-	-	-	-	-
Pinolosian Timur	-	-	-	-	-	-
Bolaang Mongondow Selatan	549	501	161	133	710	634

Catatan/Note:

Sumber/Source: Kementerian Agama, EMIS, Data Semester Ganjil/Ministry of Religious Affairs, EMIS, Odd semester report data

Tabel
Table 4.1.7

Jumlah Sekolah, Guru, dan Murid Sekolah Menengah Atas (SMA) di Bawah Kementerian Pendidikan, Kebudayaan, Riset, dan Teknologi Menurut Kecamatan di Kabupaten Bolaang Mongondow Selatan, 2021/2022 dan 2022/2023
Number of Schools, Teachers, and Pupils in Senior High School Under The Ministry of Education, Culture, Research, and Technology by Subdistrict in Bolaang Mongondow Selatan Regency, 2021/2022 and 2022/2023

Kecamatan Subdistrict	Sekolah/Schools					
	Negeri/Public		Swasta/Private		Jumlah/Total	
	2021/2022	2022/2023	2021/2022	2022/2023	2021/2022	2022/2023
(1)	(2)	(3)	(4)	(5)	(6)	(7)
Posigadan	1	1	1	1
Tomini	-	-	-	-
Bolaang Uki	1	1	1	1
Helumo	-	-	-	-
Pinolosian	1	1	1	1
Pinolosian Tengah	-	-	-	-
Pinolosian Timur	1	1	1	1
Bolaang Mongondow Selatan	4	4	4	4

Lanjutan Tabel/*Continued Table 4.1.7*

Kecamatan Subdistrict	Guru ¹ /Teachers ¹					
	Negeri/Public		Swasta/Private		Jumlah/Total	
	2021/2022	2022/2023	2021/2022	2022/2023	2021/2022	2022/2023
(1)	(8)	(9)	(10)	(11)	(12)	(13)
Posigadan	16	17	16	17
Tomini	-	-	-	-
Bolaang Uki	27	30	27	30
Helumo	-	-	-	-
Pinolosian	33	34	33	34
Pinolosian Tengah	-	-	-	-
Pinolosian Timur	13	13	13	13
Bolaang Mongondow Selatan	89	94	89	94

Lanjutan Tabel/*Continued Table 4.1.7*

Kecamatan Subdistrict	Murid/Pupils					
	Negeri/Public		Swasta/Private		Jumlah/Total	
	2021/2022	2022/2023	2021/2022	2022/2023	2021/2022	2022/2023
(1)	(14)	(15)	(16)	(17)	(18)	(19)
Posigadan	227	255	227	255
Tomini	-	-	-	-
Bolaang Uki	577	595	577	595
Helumo	-	-	-	-
Pinolosian	427	452	427	452
Pinolosian Tengah	-	-	-	-
Pinolosian Timur	78	88	78	88
Bolaang Mongondow Selatan	1 309	1 390	1 309	1 390

Catatan/Note: ¹ Jumlah guru termasuk kepala sekolah dan guru/*The total of teachers including headmaster and teacher*
 Sumber/Source: Kementerian Pendidikan, Kebudayaan, Riset, dan Teknologi, data semester ganjil/*Ministry of Education, Culture, Research, and Technology, Basic Education Data System, odd semester report data*

Tabel
Table 4.1.8

Jumlah Sekolah, Guru, dan Murid Sekolah Menengah Kejuruan (SMK) di Bawah Kementerian Pendidikan, Kebudayaan, Riset, dan Teknologi Menurut Kecamatan di Kabupaten Bolaang Mongondow Selatan, 2021/2022 dan 2022/2023

Number of Schools, Teachers, and Pupils in Vocational High Schools Under The Ministry of Education, Culture, Research, and Technology by Subdistrict in Bolaang Mongondow Selatan Regency, 2021/2022 and 2022/2023

Kecamatan Subdistrict	Sekolah/Schools					
	Negeri/Public		Swasta/Private		Jumlah/Total	
	2021/2022	2022/2023	2021/2022	2022/2023	2021/2022	2022/2023
(1)	(2)	(3)	(4)	(5)	(6)	(7)
Posigadan	1	1	-	-	1	1
Tomini	-	-	-	-	-	-
Bolaang Uki	-	-	1	1	1	1
Helumo	-	-	-	-	-	-
Pinolosian	-	-	-	-	-	-
Pinolosian Tengah	-	-	2	2	2	2
Pinolosian Timur	1	1	-	-	1	1
Bolaang Mongondow Selatan	2	2	3	3	5	5

Lanjutan Tabel/Continued Table 4.1.8

Kecamatan Subdistrict	Guru ¹ /Teachers ¹					
	Negeri/Public		Swasta/Private		Jumlah/Total	
	2021/2022	2022/2023	2021/2022	2022/2023	2021/2022	2022/2023
(1)	(8)	(9)	(10)	(11)	(12)	(13)
Posigadan	34	36	-	-	34	36
Tomini	-	-	-	-	-	-
Bolaang Uki	-	-	21	17	21	17
Helumo	-	-	-	-	-	-
Pinolosian	-	-	-	-	-	-
Pinolosian Tengah	-	-	25	22	25	22
Pinolosian Timur	9	9	-	-	9	9
Bolaang Mongondow Selatan	43	45	46	39	89	84

Lanjutan Tabel/*Continued Table 4.1.8*

Kecamatan Subdistrict	Murid/Pupils					
	Negeri/Public		Swasta/Private		Jumlah/Total	
	2021/2022	2022/2023	2021/2022	2022/2023	2021/2022	2022/2023
(1)	(14)	(15)	(16)	(17)	(18)	(19)
Posigadan	433	526	-	-	433	526
Tomini	-	-	-	-	-	-
Bolaang Uki	-	-	253	235	253	235
Helumo	-	-	-	-	-	-
Pinolosian	-	-	-	-	-	-
Pinolosian Tengah	-	-	263	283	263	283
Pinolosian Timur	62	50	-	-	62	50
Bolaang Mongondow Selatan	495	576	516	518	1 011	1 094

Catatan/Note: ¹ Guru yang mengajar di 2 sekolah atau lebih dihitung di masing-masing sekolah. Jumlah guru termasuk kepala sekolah dan guru/*The teacher who taught in two schools or more counted in every school. The total of teachers including headmaster and teacher*

Sumber/Source: Kementerian Pendidikan, Kebudayaan, Riset, dan Teknologi, data semester ganjil/*Ministry of Education, Culture, Research, and Technology, Basic Education Data System, odd semester report data*

Tabel
Table 4.1.9

Jumlah Sekolah, Guru, dan Murid Madrasah Aliyah (MA) di Bawah Kementerian Agama Menurut Kecamatan di Kabupaten Bolaang Mongondow Selatan, 2021/2022 dan 2022/2023

Number of Schools, Teachers, and Pupils in Madrasah Aliyah (MA) Under the Ministry of Religious Affairs by Subdistrict in Bolaang Mongondow Selatan Regency, 2021/2022 and 2022/2023

Kecamatan Subdistrict	Sekolah/Schools					
	Negeri/Public		Swasta/Private		Jumlah/Total	
	2021/2022	2022/2023	2021/2022	2022/2023	2021/2022	2022/2023
(1)	(2)	(3)	(4)	(5)	(6)	(7)
Posigadan	-	-	-	-	-	-
Tomini	-	-	1	1	1	1
Bolaang Uki	-	-	-	-	-	-
Helumo	-	-	2	1	2	1
Pinolosian	-	-	1	1	1	1
Pinolosian Tengah	-	-	-	-	-	-
Pinolosian Timur	-	-	-	-	-	-
Bolaang Mongondow Selatan	-	-	4	3	4	3

Lanjutan Tabel/*Continued Table* 4.1.9

Kecamatan Subdistrict	Guru/Teachers					
	Negeri/Public		Swasta/Private		Jumlah/Total	
	2021/2022	2022/2023	2021/2022	2022/2023	2021/2022	2022/2023
(1)	(8)	(9)	(10)	(11)	(12)	(13)
Posigadan	-	-	-	-	-	-
Tomini	-	-	19	14	19	14
Bolaang Uki	-	-	-	-	-	-
Helumo	-	-	18	18	18	18
Pinolosian	-	-	18	13	18	13
Pinolosian Tengah	-	-	-	-	-	-
Pinolosian Timur	-	-	-	-	-	-
Bolaang Mongondow Selatan	-	-	55	45	55	45

Lanjutan Tabel/*Continued Table 4.1.9*

Kecamatan Subdistrict	Murid/Pupils					
	Negeri/Public		Swasta/Private		Jumlah/Total	
	2021/2022	2022/2023	2021/2022	2022/2023	2021/2022	2022/2023
(1)	(14)	(15)	(16)	(17)	(18)	(19)
Posigadan	-	-	-	-	-	-
Tomini	-	-	151	156	151	156
Bolaang Uki	-	-	-	-	-	-
Helumo	-	-	232	170	232	170
Pinolosian	-	-	27	21	27	21
Pinolosian Tengah	-	-	-	-	-	-
Pinolosian Timur	-	-	-	-	-	-
Bolaang Mongondow Selatan		-	410	347	410	347

Catatan/Note: ...

Sumber/Source: Kementerian Agama, EMIS, Data Semester Ganjil/Ministry of Religious Affairs, EMIS, Odd semester report data

Tabel
Table 4.1.10

Jumlah Desa¹/Kelurahan yang Memiliki Fasilitas Sekolah Menurut Kecamatan dan Tingkat Pendidikan di Kabupaten Bolaang Mongondow Selatan, 2019–2021
Number of Villages¹ Having Educational Facilities by Subdistrict and Educational Level in Bolaang Mongondow Selatan Regency, 2019–2021

Kecamatan Subdistrict	SD Primary School		
	2019	2020	2021
(1)	(2)	(3)	(4)
Posigadan	16	16	14
Tomini	5	6	6
Bolaang Uki	13	12	12
Helumo	10	10	10
Pinolosian	8	8	7
Pinolosian Tengah	7	7	7
Pinolosian Timur	10	10	10
Bolaang Mongondow Selatan	69	69	66

Lanjutan Tabel/*Continued Table 4.1.10*

Kecamatan Subdistrict	SMP Junior High School		
	2019	2020	2021
(1)	(5)	(6)	(7)
Posigadan	5	5	5
Tomini	2	2	2
Bolaang Uki	7	8	7
Helumo	4	4	4
Pinolosian	3	3	3
Pinolosian Tengah	3	3	3
Pinolosian Timur	4	4	4
Bolaang Mongondow Selatan	28	29	28

Lanjutan Tabel/*Continued Table* 4.1.10

Kecamatan <i>Subdistrict</i>	SMA <i>Senior High School</i>		
	2019	2020	2021
(1)	(8)	(9)	(10)
Posigadan	–	–	–
Tomini	2	2	2
Bolaang Uki	1	1	1
Helumo	1	2	2
Pinolosian	1	1	1
Pinolosian Tengah	–	–	–
Pinolosian Timur	1	1	1
Bolaang Mongondow Selatan	6	7	7

Lanjutan Tabel/*Continued Table 4.1.10*

Kecamatan Subdistrict	SMK Vocational School		
	2019	2020	2021
(1)	(11)	(12)	(13)
Posigadan	1	1	1
Tomini	–	–	–
Bolaang Uki	1	1	1
Helumo	–	–	–
Pinolosian	–	–	–
Pinolosian Tengah	2	2	2
Pinolosian Timur	1	1	1
Bolaang Mongondow Selatan	5	5	5

Lanjutan Tabel/*Continued Table* 4.1.10

Kecamatan Subdistrict	Perguruan Tinggi University		
	2019	2020	2021
(1)	(14)	(15)	(16)
Posigadan	–	–	–
Tomini	–	–	–
Bolaang Uki	–	–	–
Helumo	–	–	–
Pinolosian	–	–	–
Pinolosian Tengah	–	–	–
Pinolosian Timur	–	–	–
Bolaang Mongondow Selatan	–	–	–

Catatan/Note: ¹ Desa pada tabel ini termasuk Unit Permukiman Transmigrasi (UPT) yang masih dibina oleh kementerian terkait dan nagari di Provinsi Sumatera Barat/Villages in this table include Transmigration Settlement Unit which is still fostered by the relevant ministries and the nagari in the Province of Sumatera Barat

Sumber/Source: BPS, Pendataan Potensi Desa (Podes)/ BPS-Statistics Indonesia, Village Potential Data Collection

Tabel
Table 4.1.11

Angka Partisipasi Murni (APM) dan Angka Partisipasi Kasar (APK) Menurut Jenjang Pendidikan di Kabupaten Bolaang Mongondow Selatan, 2021 dan 2022
Net Enrollment Rate and Gross Enrollment Ratio by Educational Level in Bolaang Mongondow Selatan Regency, 2021 and 2022

Jenjang Pendidikan Educational Level	Angka Partisipasi Murni (APM) Net Enrollment Rate		Angka Partisipasi Kasar (APK) Gross Enrollment Ratio	
	2021	2022	2021	2022
(1)	(2)	(3)	(4)	(5)
SD/MI/Sederajat Primary School	98,19	95,42	109,94	-
SMP/MTs/ Sederajat Lower Secondary School	75,87	75,16	87,12	-
SMA/SMK/MA/Sederajat Upper Secondary School	54,87	54,52	68,70	-

Catatan/Note: ...

Sumber/Source: BPS, Survei Sosial Ekonomi Nasional (Susenas)/BPS-Statistics Indonesia, National Socioeconomic Survey

Tabel
Table 4.1.12

Persentase Penduduk Berumur 15 Tahun ke Atas yang Melek Huruf Menurut Kelompok Umur di Kabupaten Bolaang Mongondow Selatan, 2021 dan 2022
Percentage of Literate People Aged 15 Years and Over by Age Group in Bolaang Mongondow Selatan Regency, 2021 and 2022

Kelompok Umur Age Group	2021	2022
(1)	(2)	(3)
15–19	99,68	99,60
20–24	100,00	100,00
25–29	99,42	100,00
30–34	100,00	100,00
35–39	99,31	99,41
40–44	100,00	100,00
45–49	99,34	100,00
50+	99,66	99,31
Jumlah/Total	99,67	99,72
15–24	99,82	99,78
15–44	99,71	99,82
15+	99,67	99,72
45+	99,58	99,50

Catatan/Note: ...

Sumber/Source: BPS, Survei Sosial Ekonomi Nasional (Susenas)/BPS-Statistics Indonesia, National Socioeconomic Survey

4.2 KESEHATAN HEALTH

Tabel 4.2.1 Jumlah Desa¹/Kelurahan Yang Memiliki Sarana Kesehatan Menurut Kecamatan di Kabupaten Bolaang Mongondow Selatan, 2020–2022
Number of Villages¹/Kelurahan Having Health Facilities by Subdistrict in Bolaang Mongondow Selatan Regency, 2020–2022

Kecamatan Subdistrict	Rumah Sakit Hospital		
	2020	2021	2022
(1)	(2)	(3)	(4)
Posigadan	-	-	-
Tomini	-	-	-
Bolaang Uki	1	1	1
Helumo	-	-	-
Pinolosian	-	-	-
Pinolosian Tengah	-	-	-
Pinolosian Timur	-	-	-
Bolaang Mongondow Selatan	1	1	1

Lanjutan Tabel/*Continued Table* 4.2.1

Kecamatan <i>Subdistrict</i>	Rumah Sakit Bersalin <i>Maternity Hospital</i>		
	2020	2021	2022
(1)	(5)	(6)	(7)
Posigadan	-	-	-
Tomini	-	-	-
Bolaang Uki	-	-	-
Helumo	-	-	-
Pinolosian	-	-	-
Pinolosian Tengah	-	-	-
Pinolosian Timur	-	-	-
Bolaang Mongondow Selatan	-	-	-

Lanjutan Tabel/Continued Table 4.2.1

Kecamatan Subdistrict	Poliklinik Polyclinic		
	2020	2021	2022
(1)	(8)	(9)	(10)
Posigadan	-	-	-
Tomini	-	-	-
Bolaang Uki	1	1	1
Helumo	-	-	-
Pinolosian	1	-	-
Pinolosian Tengah	-	-	1
Pinolosian Timur	-	-	-
Bolaang Mongondow Selatan	2	1	2

Lanjutan Tabel/*Continued Table 4.2.1*

Kecamatan <i>Subdistrict</i>	Puskesmas <i>Public Health Center</i>		
	2020	2021	2022
(1)	(11)	(12)	(13)
Posigadan	1	2	2
Tomini	1	1	1
Bolaang Uki	2	1	1
Helumo	4	1	1
Pinolosian	2	1	1
Pinolosian Tengah	2	1	1
Pinolosian Timur	1	2	2
Bolaang Mongondow Selatan	13	9	9

Lanjutan Tabel/Continued Table 4.2.1

Kecamatan Subdistrict	Puskesmas Pembantu Subsidiary of Public Health Center		
	2020	2021	2022
(1)	(14)	(15)	(16)
Posigadan	2	6	...
Tomini	5	2	...
Bolaang Uki	7	8	...
Helumo	4	5	...
Pinolosian	7	6	...
Pinolosian Tengah	8	3	...
Pinolosian Timur	1	7	...
Bolaang Mongondow Selatan	34	37	...

Lanjutan Tabel/*Continued Table 4.2.1*

Kecamatan <i>Subdistrict</i>	Apotek <i>Pharmacy</i>		
	2020	2021	2022
(1)	(17)	(18)	(19)
Posigadan	-	-	...
Tomini	-	-	...
Bolaang Uki	2	2	...
Helumo	-	-	...
Pinolosian	-	-	...
Pinolosian Tengah	-	-	...
Pinolosian Timur	-	-	...
Bolaang Mongondow Selatan	2	2	...

Catatan/*Note*: ¹ Desa pada tabel ini termasuk Unit Permukiman Transmigrasi (UPT) yang masih dibina oleh kementerian terkait dan nagari di Provinsi Sumatera Barat/*Villages in this table include Transmigration Settlement Unit which is still fostered by the relevant ministries and the nagari in the Province of Sumatera Barat*

Sumber/*Source*: Data Tahun 2020-2021 BPS, Pendataan Potensi Desa (Podes)/2020-2021, *BPS-Statistics Indonesia, Village Potential Data Collecting*
Data Tahun 2022, Dinas Kesehatan /2022, *Department of Health*

Tabel 4.2.2 Jumlah Tenaga Kesehatan Menurut Kecamatan di Kabupaten Bolaang Mongondow Selatan, 2022
Table Number of Health Human Resources by Subdistrict in Bolaang Mongondow Selatan Regency, 2022

Kecamatan Subdistrict	Dokter Doctor	Dokter Gigi Dentist	Tenaga Keperawatan Nursing Worker	Tenaga Kebidanan Midwifery Worker	Tenaga Kefarmasian Pharmaceutical Worker
(1)	(2)	(3)	(4)	(5)	(6)
Posigadan	3	1	40	27	4
Tomini	1	1	13	9	1
Bolaang Uki	17	1	132	51	19
Helumo	2	1	20	16	5
Pinolosian	5	0	36	27	5
Pinolosian Tengah	3	0	17	17	2
Pinolosian Timur	3	0	36	17	6
Bolaang Mongondow Selatan	34	4	294	164	42

Lanjutan Tabel/*Continued Table* 4.2.2

Kecamatan Subdistrict	Tenaga Kesehatan Masyarakat Public Health worker	Tenaga Kesehatan Lingkungan Enviromental Health Worker	Tenaga Gizi Nutritionist	Tenaga Keterampilan Fisik Physical Therapists
(1)	(7)	(8)	(9)	(10)
Posigadan	12	1	5	...
Tomini	1	1	4	...
Bolaang Uki	25	8	9	...
Helumo	4	8	1	...
Pinolosian	6	2	2	...
Pinolosian Tengah	4	1	2	...
Pinolosian Timur	4	3	5	...
Bolaang Mongondow Selatan	56	24	28	...

Lanjutan Tabel/Continued Table 4.2.2

Kecamatan Subdistrict	Tenaga Ketenangan Medis Medical Technicians	Dokter Spesialis Specialist	Tenaga Kesehatan Tradisional Traditional Health Worker
(1)	(11)	(12)	(13)
Posigadan	1	0	...
Tomini	0	0	...
Bolaang Uki	2	7	...
Helumo	0	0	...
Pinolosian	0	0	...
Pinolosian Tengah	0	0	...
Pinolosian Timur	2	0	...
Bolaang Mongondow Selatan	5	7	...

Catatan/Note: ¹ Tenaga medis terdiri atas dokter, dokter gigi, dokter spesialis, dan dokter gigi spesialis baik di dalam maupun di luar negeri yang diakui oleh Pemerintah RI sesuai dengan peraturan perundang-undangan (UU No. 29 Tahun 2004 tentang Praktik Kedokteran)/Medical worker includes doctor, dentist, medical specialist, and dentist specialist at home and abroad recognized by Indonesian government in accordance with the laws and regulations (Law No. 29 year 2004 about Medical Practice)

Sumber/Source: Dinas Kesehatan Kabupaten Bolaang Mongondow Selatan

Tabel 4.2.3
Table

Jumlah Rumah Sakit Umum, Rumah Sakit Khusus, dan Puskesmas Menurut Kecamatan di Kabupaten Bolaang Mongondow Selatan, 2021 dan 2022
Number of General Hospital, Specialized Hospital, and Public Health Center by Subdistrict in Bolaang Mongondow Selatan Regency, 2021 and 2022

Kecamatan Subdistrict	Rumah Sakit Umum General Hospital		Rumah Sakit Khusus Specialized Hospital	
	2021	2022	2021	2022
(1)	(2)	(3)	(4)	(5)
Posigadan	–	–	–	–
Tomini	–	–	–	–
Bolaang Uki	1	1	–	–
Helumo	–	–	–	–
Pinolosian	–	–	–	–
Pinolosian Tengah	–	–	–	–
Pinolosian Timur	–	–	–	–
Bolaang Mongondow Selatan	1	1	–	–

Lanjutan Tabel/*Continued Table 4.2.3*

Kecamatan Subdistrict	Puskesmas ¹ Rawat Inap Public Health Center ¹ with Inpatient Care		Puskesmas ¹ Non Rawat Inap Public Health Center ¹ without Inpatient Care	
	2021	2022	2021	2022
(1)	(6)	(7)	(8)	(9)
Posigadan	1	1	1	1
Tomini	–	–	1	1
Bolaang Uki	–	–	1	1
Helumo	–	–	1	1
Pinolosian	1	1	–	–
Pinolosian Tengah	1	1	1	–
Pinolosian Timur	–	–	1	2
Bolaang Mongondow Selatan	3	3	6	6

Catatan/Note: ¹ Puskesmas yang teregistrasi/Registered Public Health Center

Sumber/Source: Dinas Kesehatan Kabupaten Bolaang Mongondow Selatan

4.3 AGAMA DAN SOSIAL LAINNYA RELIGION AND OTHER SOCIAL AFFAIRS

Tabel 4.3.1 Jumlah Penduduk Menurut Kecamatan dan Agama yang Dianut di Kabupaten Bolaang Mongondow Selatan, 2022
Population by Subdistrict and Religion in Bolaang Mongondow Selatan Regency, 2022

Kecamatan Subdistrict	Islam	Protestan Protestant	Katolik Catholic	Hindu	Budha Buddha	Lainnya Others
(1)	(2)	(3)	(4)	(5)	(6)	(7)
Posigadan	15 109	46	4	3	-	-
Tomini	6 189	7	0	0	-	-
Bolaang Uki	17 349	452	37	59	-	-
Helumo	6 954	100	1	16	-	-
Pinolosian	11 049	119	4	31	-	-
Pinolosian Tengah	6 191	355	3	21	-	-
Pinolosian Timur	4 563	3 338	18	7	-	-
Bolaang Mongondow Selatan	67 404	4 417	67	137	-	-

Catatan/Note: ...

Sumber/Source: Kementerian Agama Kabupaten Bolaang Mongondow Selatan

Tabel 4.3.2 Jumlah Tempat Peribadatan Menurut Kecamatan di Kabupaten Bolaang Mongondow Selatan, 2022
Number of Places of Worship by Subdistrict in Bolaang Mongondow Selatan Regency, 2022

Kecamatan Subdistrict	Masjid Mosque	Mushola Pray Room	Gereja Protestan Protestant Church	Gereja Katholik Catholic Church	Pura Temple	Vihara
(1)	(2)	(3)	(4)	(5)	(6)	(7)
Posigadan
Tomini
Bolaang Uki
Helumo
Pinolosian
Pinolosian Tengah
Pinolosian Timur
Bolaang Mongondow Selatan	105	...	59	1	1	...

Catatan/Note: ...

Sumber/Source: Kementerian Agama Kabupaten Bolaang Mongondow Selatan

Tabel
Table 4.3.3

Jumlah Desa¹/Kelurahan yang Mengalami Bencana Alam² Menurut Kecamatan di Kabupaten Bolaang Mongondow Selatan, 2019–2021
Number of Villages¹/Kelurahan that Had Natural Disaster² by Subdistrict in Bolaang Mongondow Selatan Regency, 2019–2021

Kecamatan Subdistrict	Banjir/Flood		
	2019	2020	2021
(1)	(2)	(3)	(4)
Posigadan	1	–	11
Tomini	0	–	–
Bolaang Uki	2	1	15
Helumo	0	–	7
Pinolosian	0	2	8
Pinolosian Tengah	0	–	5
Pinolosian Timur	0	–	4
Bolaang Mongondow Selatan	3	3	50

Lanjutan Tabel/*Continued Table 4.3.3*

Kecamatan Subdistrict	Gempa Bumi/ <i>Earthquake</i>		
	2019	2020	2021
(1)	(5)	(6)	(7)
Posigadan	14	–	14
Tomini	2	–	–
Bolaang Uki	30	12	17
Helumo	0	1	10
Pinolosian	0	10	10
Pinolosian Tengah	0	–	7
Pinolosian Timur	0	–	5
Bolaang Mongondow Selatan	46	23	63

Lanjutan Tabel/*Continued Table* 4.3.3

Kecamatan <i>Subdistrict</i>	Tanah Longsor/ <i>Landslide</i>		
	2019	2020	2021
(1)	(8)	(9)	(10)
Posigadan	–	–	1
Tomini	–	–	1
Bolaang Uki	–	–	8
Helumo	–	–	2
Pinolosian	–	–	2
Pinolosian Tengah	–	–	1
Pinolosian Timur	–	–	2
Bolaang Mongondow Selatan	–	–	17

Catatan/*Note*: ¹ Desa pada tabel ini termasuk Unit Permukiman Transmigrasi (UPT) yang masih dibina oleh kementerian terkait dan nagari di Provinsi Sumatera Barat/*Villages in this table are included in Transmigration Settlement Unit which is still fostered by the relevant ministries and the nagari in the Province of Sumatera Barat*

Sumber/*Source*: ² Kejadian dalam setahun sebelum tahun pencacahan/*Occured during the last one year before the enumeration years*
BPS, Pendataan Potensi Desa (Podes)/*BPS-Statistics Indonesia, Village Potential Data Collecting*

4.4 KEMISKINAN POVERTY

Tabel 4.4.1 **Garis Kemiskinan, Jumlah, dan Persentase Penduduk Miskin di Kabupaten Bolaang Mongondow Selatan, 2015–2022**
Poverty Line, Number, and Percentage of Poor People in Bolaang Mongondow Selatan Regency, 2015–2022

Tahun Year	Garis Kemiskinan (rupiah/kapita/bulan) Poverty Line (rupiah/capita/month)	Jumlah Penduduk Miskin (ribu) Number of Poor People (thousand)	Persentase Penduduk Miskin Percentage of Poor People
(1)	(2)	(3)	(4)
2015	256 141	9,40	15,17
2016	276 229	9,35	14,85
2017	288 862	9,05	14,16
2018	295 875	8,82	13,60
2019	316 305	8,74	13,27
2020	327 648	8,53	12,77
2021	345 819	8,63	12,85
2022	358 465	8,10	11,92

Catatan/Note: ...

Sumber/Source: BPS, Survei Sosial Ekonomi Nasional Maret/BPS-Statistics Indonesia, March National Socioeconomic Survey

Tabel
Table 4.4.2

Indeks Kedalaman Kemiskinan dan Indeks Keparahan Kemiskinan di Kabupaten Bolaang Mongondow Selatan, 2015–2022
Poverty Gap Index and Poverty Severity Index in Bolaang Mongondow Selatan Regency, 2015–2022

Tahun Year	Indeks Kedalaman Kemiskinan Poverty Gap Index	Indeks Keparahan Kemiskinan Poverty Severity Index
(1)	(2)	(3)
2015	2,96	0,98
2016	3,45	1,07
2017	2,11	0,52
2018	1,55	0,32
2019	1,13	0,19
2020	1,65	0,33
2021	1,47	0,28
2022	1,83	0,46

Catatan/Note: ...

Sumber/Source: BPS, Survei Sosial Ekonomi Nasional Maret/BPS-Statistics Indonesia, March National Socioeconomic Survey

05

**PERTANIAN, KEHUTANAN, PETERNAKAN,
DAN PERIKANAN**
*AGRICULTURE, FORESTRY, LIVESTOCK,
AND FISHERY*



PENJELASAN TEKNIS

1. Luas Panen adalah luas areal tanaman yang dipanen dalam satu hektar (ha).
2. Produksi adalah banyaknya hasil menurut bentuk hasil yang ditetapkan dan merupakan penjumlahan laporan per bulan.
3. Tanaman Sayuran Semusim adalah tanaman sumber vitamin, garam mineral dan lain-lain yang dikonsumsi dari bagian tanaman yang berupa daun, bunga, buah dan umbinya, yang berumur kurang dari setahun.
4. Tanaman Buah-buahan Semusim adalah tanaman sumber vitamin, garam mineral dan lain-lain yang dikonsumsi dari bagian tanaman yang berupa buah, berumur kurang dari satu tahun, tidak berbentuk pohon/rumpun tetapi menjalar dan berbatang lunak.
5. Data luas panen tanaman pangan dikumpulkan dari seluruh kecamatan setiap bulan oleh BPS yang bekerja sama dengan Dinas Pertanian dan Pertenakan. Luas panen buah-buahan dikumpulkan setiap triwulanan. Luas panen tanaman pangan merupakan luas panen bersih.
6. Data luas panen dan produksi sayur-sayuran adalah yang dipanen sekaligus.

TECHNICAL NOTES

1. *Harvested Area is total area of crops being harvested in hectares (ha).*
2. *Production is sum of harvested crops in defined types of crops products considered as total monthly reported harvested crops.*
3. *Seasonal Vegetables Crops are vitamin, yodium, and other minerals rich of crops, that parts of the plants being consumed such as the leaves, flowers, fruits, and roots, and the life span less than a year.*
4. *Seasonal Fruits Crops are vitamin, yodium, and other mineral rich of crops, that the flesh of fruits being consumed, having the life span less than a year, and considered as creeping and soft trunked plants; not a plant with trees/groves.*
5. *Data on harvested area of food crops is collected monthly by BPS-Statistics cooperated with Agricultural and Livestocks Service of Bolaang Mongondow Regency.*
6. *The harvested area of vegetables is limited to those vegetables that harvested only all at once.*

ULASAN

DESCRIPTION

Per tahun 2022 diperoleh luas areal tanaman cabai rawit Kabupaten Bolaang Mongondow Selatan mencapai 611 ha yang meningkat dari tahun 2021 sebesar 309 ha. Dari segi produksi diperoleh produksi cabai rawit Kabupaten Bolaang Mongondow Selatan mencapai 22.066 kuintal meningkat dari produksi tahun 2021 sebesar 16.277 kuintal. Produksi terbesar berasal dari Kecamatan Tomini dengan produksi mencapai 5.185 kuintal.

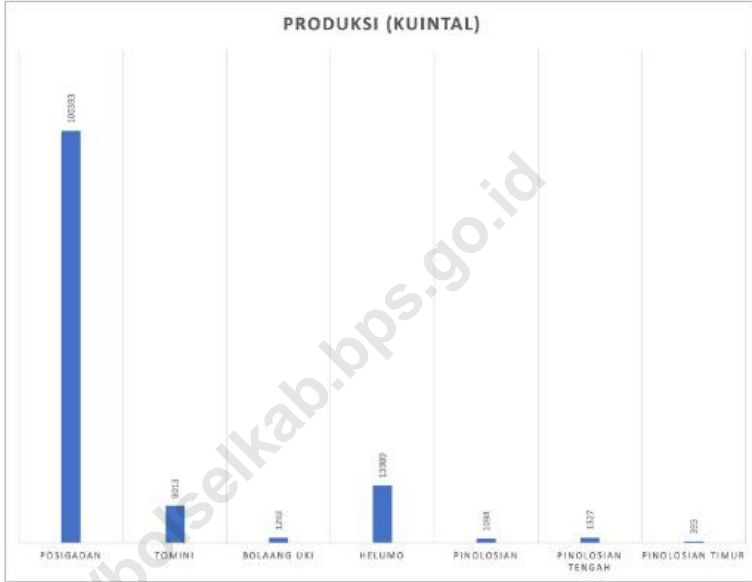
Buah-buahan yang rutin diproduksi oleh Kabupaten Bolaang Mongondow Selatan dari tahun 2019-2022 adalah buah mangga dan pisang dengan total produksi fluktuatif dari tahun ke tahun.

As of 2022, the area of cayenne pepper plants in Bolaang Mongondow Selatan Regency has reached 611 hectares, an increase from 2021 of 309 hectares. In terms of production, the production of cayenne pepper in Bolaang Mongondow Selatan Regency reached 22,066 quintals, an increase from 2021 production of 16,277 quintals. The biggest production came from Tomini Subdiistrict with production reaching 5,185 quintals.

Fruits that are routinely produced by Bolaang Mongondow Selatan Regency from 2019-2022 are mangoes and bananas with total production fluctuating from year to year.

Gambar 5.1
Figures

Produksi Pisang menurut Kecamatan di Kabupaten Bolaang Mongondow Selatan (kuintal), 2022
Production of Banana by Subdistricts in Bolaang Mongondow Selatan Regency, 2022



Sumber/Source: BPS, Statistik Pertanian Hortikultura SPH-SBS/BPS-Statistics Indonesia, *Agricultural Statistic for Horticulture SPH-SBS*

**5.1 HORTIKULTURA
HORTICULTURE**

Tabel 5.1.1 Luas Panen Tanaman Sayuran Menurut Kecamatan dan Jenis Tanaman di Kabupaten Bolaang Mongondow Selatan (ha), 2021 dan 2022^x
Harvested Area of Vegetables by Subdistrict and Kind of Plant in Bolaang Mongondow Selatan Regency (ha), 2021 and 2022^x

Kecamatan Subdistrict	Bawang Merah Shallot		Cabai Besar/TW/Teropong Chili/Big Chili	
	2021	2022 ^x	2021	2022 ^x
(1)	(2)	(3)	(4)	(5)
Posigadan	-	-	-	-
Tomini	-	3	-	-
Bolaang Uki	-	-	-	-
Helumo	-	-	-	-
Pinolosian	-	1	-	-
Pinolosian Tengah	-	-	-	-
Pinolosian Timur	-	-	-	-
Bolaang Mongondow Selatan	-	4	-	-

Lanjutan Tabel/*Continued Table* 5.1.1

Kecamatan Subdistrict	Cabai Keriting Curly Chili		Cabai Rawit Chili/Cayenne Pepper	
	2021	2022*	2021	2022*
(1)	(6)	(7)	(8)	(9)
Posigadan	-	-	49	49
Tomini	-	-	34	146
Bolaang Uki	-	-	52	95
Helumo	-	-	42	68
Pinolosian	-	-	46	64
Pinolosian Tengah	-	-	42	104
Pinolosian Timur	-	-	44	85
Bolaang Mongondow Selatan	-	-	309	611

Lanjutan Tabel/Continued Table 5.1.1

Kecamatan Subdistrict	Kentang Potato		Kubis Cabbage		Tomat Tomato	
	2021	2022 ^x	2021	2022 ^x	2021	2022 ^x
(1)	(10)	(11)	(12)	(13)	(14)	(15)
Posigadan	-	-	-	-	-	-
Tomini	-	-	-	-	-	-
Bolaang Uki	-	-	-	-	-	-
Helumo	-	-	-	-	-	-
Pinolosian	-	-	-	-	-	-
Pinolosian Tengah	-	-	-	-	-	1
Pinolosian Timur	-	-	-	-	-	-
Bolaang Mongondow Selatan	-	-	-	-	-	1

Lanjutan Tabel/*Continued Table 5.1.1*

Kecamatan Subdistrict	Bawang Putih Garlic		Terung Eggplant		Kacang Panjang Long Beans	
	2021	2022 ^x	2021	2022 ^x	2021	2022 ^x
(1)	(16)	(17)	(18)	(19)	(20)	(21)
Posigadan	-	-	-	-	-	-
Tomini	-	-	-	1	-	-
Bolaang Uki	-	-	-	-	-	-
Helumo	-	-	-	-	-	-
Pinolosian	-	-	-	-	-	-
Pinolosian Tengah	-	-	-	-	-	-
Pinolosian Timur	-	-	-	-	-	-
Bolaang Mongondow Selatan	-	-	-	1	-	-

Catatan/Note: ...

Sumber/Source: BPS, Statistik Pertanian Hortikultura SPH-SBS/BPS-Statistics Indonesia, Agricultural Statistic for Horticulture SPH-SBS

Tabel 5.1.2 **Produksi Tanaman Sayuran Menurut Kecamatan dan Jenis Tanaman di Kabupaten Bolaang Mongondow Selatan (kuintal), 2021 dan 2022***
*Production of Vegetables by Subdistrict and Kind of Plant in Bolaang Mongondow Selatan Regency (quintal), 2021 and 2022**

Kecamatan Subdistrict	Bawang Merah Shallot		Cabai Besar/TW/Teropong Chili/Big Chili	
	2021	2022*	2021	2022*
(1)	(2)	(3)	(4)	(5)
Posigadan	-	-	-	-
Tomini	-	33	-	-
Bolaang Uki	-	-	-	-
Helumo	-	-	-	-
Pinolosian	-	-	-	-
Pinolosian Tengah	-	9	-	-
Pinolosian Timur	-	-	-	-
Bolaang Mongondow Selatan	-	42	-	-

Lanjutan Tabel/*Continued Table* 5.1.2

Kecamatan <i>Subdistrict</i>	Cabai Keriting <i>Curly Chili</i>		Cabai Rawit <i>Chili/Cayenne Pepper</i>	
	2021	2022*	2021	2022*
(1)	(6)	(7)	(8)	(9)
Posigadan	-	-	4 959	1 572
Tomini	-	-	3 410	5 185
Bolaang Uki	-	-	2 125	2 935
Helumo	-	-	1 295	2 256
Pinolosian	-	-	1 322	2 632
Pinolosian Tengah	-	-	1 660	4 968
Pinolosian Timur	-	-	1 506	2 518
Bolaang Mongondow Selatan	-	-	16 277	22 066

Lanjutan Tabel/Continued Table 5.1.2

Kecamatan Subdistrict	Kentang Potato		Kubis Cabbage		Tomat Tomato	
	2021	2022 ^x	2021	2022 ^x	2021	2022 ^x
(1)	(10)	(11)	(12)	(13)	(14)	(15)
Posigadan	-	-	-	-	-	-
Tomini	-	-	-	-	-	-
Bolaang Uki	-	-	-	-	-	-
Helumo	-	-	-	-	-	-
Pinolosian	-	-	-	-	-	-
Pinolosian Tengah	-	-	-	-	-	10
Pinolosian Timur	-	-	-	-	-	-
Bolaang Mongondow Selatan	-	-	-	-	-	10

Lanjutan Tabel/*Continued Table* 5.1.2

Kecamatan Subdistrict	Bawang Putih Garlic		Terung Eggplant		Kacang Panjang Long Beans	
	2021	2022 ^x	2021	2022 ^x	2021	2022 ^x
(1)	(16)	(17)	(18)	(19)	(20)	(21)
Posigadan	-	-	-	-	-	-
Tomini	-	-	-	50	-	-
Bolaang Uki	-	-	-	-	-	-
Helumo	-	-	-	-	-	-
Pinolosian	-	-	-	-	-	-
Pinolosian Tengah	-	-	-	-	-	-
Pinolosian Timur	-	-	-	-	-	-
Bolaang Mongondow Selatan	-	-	-	50	-	-

Catatan/Note: ...

Sumber/Source: BPS, Statistik Pertanian Hortikultura SPH-SBS/BPS-Statistics Indonesia, Agricultural Statistic for Horticulture SPH-SBS

Table 5.1.3

Luas Panen Tanaman Sayuran dan Buah-buahan Semusim Menurut Jenis Tanaman di Kabupaten Bolaang Mongondow Selatan (ha), 2019–2022
Harvested Area of Seasonal Vegetables and Fruits by Kind of Plant in Bolaang Mongondow Selatan Regency (ha), 2019–2022

Jenis Tanaman/Kind of Plants	2019	2020	2021	2022 ^a
(1)	(2)	(3)	(4)	(5)
Sayuran/Vegetables:				
Bawang Daun/Scallion	-	-	-	1
Bawang Merah/Shallots	-	-	-	4
Bawang Putih/Garlic	-	-	-	-
Bayam/Spinach	-	-	-	-
Buncis/String Bean	-	-	-	-
Cabai Besar/TW/Teropong/Chili/Big Chili	-	-	-	-
Cabai Keriting/Curly Chili	-	-	-	-
Cabai Rawit/Chili/Cayenne Pepper	456	199	309	611
Jamur Tiram/Mushrooms	-	-	-	-
Jamur Merang/Mushrooms	-	-	-	-
Jamur Lainnya/Mushrooms	-	-	-	-
Kacang Merah/Red Beans	-	-	-	-
Kacang Panjang/Long Beans	-	-	-	-
Kangkung/Water Spinach	-	-	-	-
Kembang Kol/Cauliflower	-	-	-	-
Kentang/Potato	-	-	-	-

Lanjutan Tabel/*Continued Table* 5.1.3

Jenis Tanaman/ <i>Kind of Plants</i>	2019	2020	2021	2022*
(1)	(2)	(3)	(4)	(5)
Ketimun/ <i>Cucumber</i>	-	-	-	-
Kubis/ <i>Cabbage</i>	-	-	-	-
Labu Siam/ <i>Chayote</i>	-	-	-	-
Lobak/ <i>Radish</i>	-	-	-	-
Petsai/ <i>Chinese Cabbage/Mustard Green</i>	-	-	-	-
Terung/ <i>Eggplant</i>	-	-	-	1
Tomat/ <i>Tomato</i>	-	-	-	1
Wortel/ <i>Carrot</i>	-	-	-	-
Buah-buahan/<i>Fruits</i>:	-	-	-	-
Blewah/ <i>Blewah</i>	-	-	-	-
Melon/ <i>Melon</i>	-	-	-	-
Semangka/ <i>Watermelon</i>	-	-	-	-

Catatan/*Note*: ...Sumber/*Source*: BPS, Statistik Pertanian Hortikultura SPH-SBS/*BPS-Statistics Indonesia, Agricultural Statistic for Horticulture SPH-SBS*

Tabel
Table 5.1.4

Produksi Tanaman Sayuran dan Buah-buahan Semusim Menurut Jenis Tanaman di Kabupaten Bolaang Mongondow Selatan (kuintal), 2019–2022
Production of Seasonal Vegetables and Fruits by Kind of Plant in Bolaang Mongondow Selatan Regency (quintal), 2019–2022

Jenis Tanaman/Kind of Plants	2019	2020	2021	2022 ^a
(1)	(2)	(3)	(4)	(5)
Sayuran/Vegetables:				
Bawang Daun/Scallion	-	-	-	4
Bawang Merah/Shallots	-	-	-	42
Bawang Putih/Garlic	-	-	-	-
Bayam/Spinach	-	-	-	-
Buncis/String Bean	-	-	-	-
Cabai Besar/TW/Teropong/Chili/Big Chili	-	-	-	-
Cabai Keriting/Curly Chili	-	-	-	-
Cabai Rawit/Chili/Cayenne Pepper	9 339	6 102	16 277	22 066
Jamur Tiram ¹ /Mushrooms ¹	-	-	-	-
Jamur Merang ¹ /Mushrooms ¹	-	-	-	-
Jamur Lainnya ¹ /Mushrooms ¹	-	-	-	-
Kacang Merah/Red Beans	-	-	-	-
Kacang Panjang/Long Beans	-	-	-	-
Kangkung/Water Spinach	-	-	-	-
Kembang Kol/Cauliflower	-	-	-	-
Kentang/Potato	-	-	-	-

Lanjutan Tabel/*Continued Table 5.1.3*

Jenis Tanaman/ <i>Kind of Plants</i>	2019	2020	2021	2022*
(1)	(2)	(3)	(4)	(5)
Ketimun/ <i>Cucumber</i>	-	-	-	-
Kubis/ <i>Cabbage</i>	-	-	-	-
Labu Siam/ <i>Chayote</i>	-	-	-	-
Lobak/ <i>Radish</i>	-	-	-	-
Petsai/ <i>Chinese Cabbage/Mustard Green</i>	-	-	-	-
Terung/ <i>Eggplant</i>	-	-	-	50
Tomat/ <i>Tomato</i>	-	-	-	10
Wortel/ <i>Carrot</i>	-	-	-	-
Buah-buahan/<i>Fruits</i>:				
Blewah/ <i>Blewah</i>	-	-	-	-
Melon/ <i>Melon</i>	-	-	-	-
Semangka/ <i>Watermelon</i>	-	-	-	-

Catatan/*Note*: ...Sumber/*Source*: BPS, Statistik Pertanian Hortikultura SPH-SBS/BPS-*Statistics Indonesia, Agricultural Statistic for Horticulture SPH-SBS*

Tabel
Table 5.1.5

Luas Panen Tanaman Biofarmaka Menurut Kecamatan dan Jenis Tanaman di Kabupaten Bolaang Mongondow Selatan (m²), 2021 dan 2022
Harvested Area of Medicinal Plants by Subdistrict and Kind of Plant in Bolaang Mongondow Selatan Regency (m²), 2021 and 2022

Kecamatan Subdistrict	Jahe Ginger		Laos/Lengkuas Galanga		Kencur East Indian Galangal	
	2021	2022 ^x	2021	2022 ^x	2021	2022 ^x
(1)	(2)	(3)	(4)	(5)	(6)	(7)
Posigadan	-	10	-	-	-	-
Tomini	-	-	-	-	-	-
Bolaang Uki	-	-	-	-	-	-
Helumo	-	-	-	-	-	-
Pinolosian	-	-	-	-	-	-
Pinolosian Tengah	-	-	-	-	-	-
Pinolosian Timur	-	-	-	-	-	-

Lanjutan Tabel/*Continued Table 5.1.5*

Kecamatan Subdistrict	Kunyit Turmeric		Serai Lemongrass		Jeruk Nipis Lime	
	2021	2022 ^x	2021	2022 ^x	2021	2022 ^x
(1)	(8)	(9)	(10)	(11)	(12)	(13)
Posigadan	-	-	-	-	-	-
Tomini	-	-	-	-	-	-
Bolaang Uki	-	-	-	-	-	-
Helumo	-	-	-	-	-	-
Pinolosian	-	-	-	-	-	-
Pinolosian Tengah	-	-	-	-	-	-
Pinolosian Timur	-	-	-	-	-	-

Catatan/Note: ...

Sumber/Source: BPS, Statistik Pertanian Hortikultura SPH-TBF/BPS-Statistics Indonesia, Agricultural Statistic for Horticulture SPH-TBF

Tabel
Table 5.1.6

Produksi Tanaman Biofarmaka Menurut Kecamatan dan Jenis Tanaman di Kabupaten Bolaang Mongondow Selatan (kg), 2021 dan 2022
Production of Medicinal Plants by Subdistrict and Kind of Plant in Bolaang Mongondow Selatan Regency (kg), 2021 and 2022

Kecamatan Subdistrict	Jahe Ginger		Laos/Lengkuas Galanga		Kencur East Indian Galangal	
	2021	2022 ^x	2021	2022 ^x	2021	2022 ^x
(1)	(2)	(3)	(4)	(5)	(6)	(7)
Posigadan	-	20	-	-	-	-
Tomini	-	-	-	-	-	-
Bolaang Uki	-	-	-	-	-	-
Helumo	-	-	-	-	-	-
Pinolosian	-	-	-	-	-	-
Pinolosian Tengah	-	-	-	-	-	-
Pinolosian Timur	-	-	-	-	-	-
Bolaang Mongondow Selatan	-	20	-	-	-	-

Lanjutan Tabel/*Continued Table* 5.1.6

Kecamatan <i>Subdistrict</i>	Kunyit <i>Turmeric</i>		Serai <i>Lemongrass</i>		Jeruk Nipis <i>Lime</i>	
	2021	2022 ^x	2021	2022 ^x	2021	2022 ^x
(1)	(8)	(9)	(10)	(11)	(12)	(13)
Posigadan	-	-	-	-	-	-
Tomini	-	-	-	-	-	-
Bolaang Uki	-	-	-	-	-	-
Helumo	-	-	-	-	-	-
Pinolosian	-	-	-	-	-	-
Pinolosian Tengah	-	-	-	-	-	-
Pinolosian Timur	-	-	-	-	-	-
Bolaang Mongondow Selatan	-	-	-	-	-	-

Catatan/*Note*: ...

Sumber/*Source*: BPS, Statistik Pertanian Hortikultura SPH-TBF/BPS-Statistics Indonesia, *Agricultural Statistic for Horticulture SPH-TBF*

Tabel
Table 5.1.7

Luas Panen Tanaman Biofarmaka Menurut Jenis Tanaman di Kabupaten Bolaang Mongondow Selatan (m²), 2019–2022
Harvested Area of Medicinal Plants by Kind of Plant in Bolaang Mongondow Selatan Regency (m²), 2019–2022

Jenis Tanaman Kind of Plants	2019	2020	2021	2022 ^x
(1)	(2)	(3)	(4)	(5)
Jeruk Nipis ¹	-	-	-	-
Mahkota Dewa ¹ / <i>Phaleria Macrocarpa</i> ¹	-	-	-	-
Serai	-	-	-	-
Jahe/ <i>Ginger</i>	-	-	-	10
Kapulaga/ <i>Java Cardamon</i>	-	-	-	-
Kencur/ <i>East Indian Galangal</i>	-	-	-	-
Kunyit/ <i>Turmeric</i>	-	-	-	-
Laos/ <i>Lengkuas/Galanga</i>	-	-	-	-
Lempuyang/ <i>Zingiber Aromaticum</i>	-	-	-	-
Lidah Buaya/ <i>Aloevera</i>	-	-	-	-
Mengkudu ¹ / <i>Indian Mulberry</i> ¹	-	-	-	-
Temuireng/ <i>Black Turmeric</i>	-	-	-	-
Temukunci/ <i>Chinese Keys</i>	-	-	-	-
Temulawak/ <i>Java Turmeric</i>	-	-	-	-
Sambiloto/ <i>King of Bitter</i>	-	-	-	-

Catatan/Note: ¹ Satuan luas panen dalam pohon/*The unit of harvested area are tree*

Sumber/Source: BPS, Statistik Pertanian Hortikultura SPH-TBF/BPS-Statistics Indonesia, *Agricultural Statistic for Horticulture SPH-TBF*

Tabel 5.1.8 **Produksi Tanaman Biofarmaka Menurut Jenis Tanaman di Kabupaten Bolaang Mongondow Selatan (kg), 2019–2022**
Production of Medicinal Plants by Kind of Plant in Bolaang Mongondow Selatan Regency (kg), 2019–2022

Jenis Tanaman Kind of Plants	2019	2020	2021	2022 ^x
(1)	(2)	(3)	(4)	(5)
Jeruk Nipis	-	-	-	-
Mahkota Dewa/ <i>Phaleria Macrocarpa</i>	-	-	-	-
Serai	-	-	-	-
Jahe/ <i>Ginger</i>	-	-	-	20
Kapulaga/ <i>Java Cardamon</i>	-	-	-	-
Kencur/ <i>East Indian Galangal</i>	-	-	-	-
Kunyit/ <i>Turmeric</i>	-	-	-	-
Laos/ <i>Lengkuas/Galanga</i>	-	-	-	-
Lempuyang/ <i>Zingiber Aromaticum</i>	-	-	-	-
Lidah Buaya/ <i>Aloevera</i>	-	-	-	-
Mengkudu/ <i>Indian Mulberry</i>	-	-	-	-
Temuireng/ <i>Black Turmeric</i>	-	-	-	-
Temukunci/ <i>Chinese Keys</i>	-	-	-	-
Temulawak/ <i>Java Turmeric</i>	-	-	-	-
Sambiloto/ <i>King of Bitter</i>	-	-	-	-

Catatan/Note: ...

Sumber/Source: BPS, Statistik Pertanian Hortikultura SPH-TBF/BPS-Statistics Indonesia, Agricultural Statistic for Horticulture SPH-TBF

Tabel
Table 5.1.9

Luas Panen Tanaman Hias Menurut Kecamatan dan Jenis Tanaman di Kabupaten Bolaang Mongondow Selatan (m²), 2021 dan 2022^x
Harvested Area of Ornamental Plants by Subdistrict and Kind of Plant in Bolaang Mongondow Selatan Regency (m²), 2021 and 2022^x

Kecamatan Subdistrict	Angrek Pot/ <i>Orchid</i>		Anggrek Potong/ <i>Orchid</i>	
	2021	2022 ^x	2021	2022 ^x
(1)	(2)	(3)	(4)	(5)
Posigadan	-	-	-	-
Tomini	-	-	-	-
Bolaang Uki	-	-	-	-
Helumo	-	-	-	-
Pinolosian	-	-	-	-
Pinolosian Tengah	-	-	-	-
Pinolosian Timur	-	-	-	-
Bolaang Mongondow Selatan	-	-	-	-

Lanjutan Tabel/*Continued Table* 5.1.9

Kecamatan Subdistrict	Krisan/ <i>Chrysantemum</i>		Mawar/ <i>Rose</i>	
	2021	2022 ^x	2021	2022 ^x
(1)	(6)	(7)	(8)	(9)
Posigadan	-	-	-	-
Tomini	-	-	-	-
Bolaang Uki	-	-	-	-
Helumo	-	-	-	-
Pinolosian	-	-	-	-
Pinolosian Tengah	-	-	-	-
Pinolosian Timur	-	-	-	-
Bolaang Mongondow Selatan	-	-	-	-

Lanjutan Tabel/*Continued Table* 5.1.9

Kecamatan Subdistrict	Sedap Malam/ <i>Tuberose</i>		Sri Rejeki/ <i>Aglaonema</i>		Bugenvil	
	2021	2022*	2021	2022*	2021	2022*
(1)	(10)	(11)	(12)	(13)	(14)	(15)
Posigadan	-	-	-	-	-	-
Tomini	-	-	-	-	-	-
Bolaang Uki	-	-	-	-	-	-
Helumo	-	-	-	-	-	-
Pinolosian	-	-	-	-	-	-
Pinolosian Tengah	-	-	-	-	-	-
Pinolosian Timur	-	-	-	-	-	-
Bolaang Mongondow Selatan	-	-	-	-	-	-

Catatan/*Note*: ...

Sumber/*Source*: BPS, Statistik Pertanian Hortikultura SPH-TH/*BPS-Statistics Indonesia, Agricultural Statistik for Horticulture SPH-TH*

Tabel
Table 5.1.10

Produksi Tanaman Hias Menurut Kecamatan dan Jenis Tanaman di Kabupaten Bolaang Mongondow Selatan (tangkai), 2021 dan 2022^x
Production of Ornamental Plants by Subdistrict and Kind of Plant in Bolaang Mongondow Selatan Regency (stalks), 2021 and 2022^x

Kecamatan Subdistrict	Angrek Pot/Orchid		Anggrek Potong/Orchid	
	2021	2022 ^x	2021	2022 ^x
(1)	(2)	(3)	(4)	(5)
Posigadan	-	-	-	-
Tomini	-	-	-	-
Bolaang Uki	-	-	-	-
Helumo	-	-	-	-
Pinolosian	-	-	-	-
Pinolosian Tengah	-	-	-	-
Pinolosian Timur	-	-	-	-
Bolaang Mongondow Selatan	-	-	-	-

Lanjutan Tabel/*Continued Table* 5.1.10

Kecamatan Subdistrict	Krisan/Chrysantemum		Mawar/Rose	
	2021	2022 ^x	2021	2022 ^x
(1)	(6)	(7)	(8)	(9)
Posigadan	-	-	-	-
Tomini	-	-	-	-
Bolaang Uki	-	-	-	-
Helumo	-	-	-	-
Pinolosian	-	-	-	-
Pinolosian Tengah	-	-	-	-
Pinolosian Timur	-	-	-	-
Bolaang Mongondow Selatan	-	-	-	-

Lanjutan Tabel/*Continued Table* 5.1.10

Kecamatan Subdistrict	Sedap Malam/ <i>Tuberose</i>		Sri Rejeki/ <i>Aglaonema</i>		Bugenvil	
	2021	2022 ^x	2021	2022 ^x	2021	2022 ^x
(1)	(10)	(11)	(12)	(13)	(14)	(15)
Posigadan	-	-	-	-	-	-
Tomini	-	-	-	-	-	-
Bolaang Uki	-	-	-	-	-	-
Helumo	-	-	-	-	-	-
Pinolosian	-	-	-	-	-	-
Pinolosian Tengah	-	-	-	-	-	-
Pinolosian Timur	-	-	-	-	-	-
Bolaang Mongondow Selatan	-	-	-	-	-	-

Catatan/*Note*: ...Sumber/*Source*: BPS, Statistik Pertanian Hortikultura SPH-TH/BPS-*Statistics Indonesia, Agricultural Statistik for Horticulture SPH-TH*

Tabel 5.1.11 **Luas Panen Tanaman Hias Menurut Jenis Tanaman di Kabupaten Bolaang Mongondow Selatan (m²), 2019–2022**
Table 5.1.11 **Harvested Area of Ornamental Plants by Kind of Plant in Bolaang Mongondow Selatan Regency (m²), 2019–2022**

Jenis Tanaman <i>Kind of Plants</i>	2019	2020	2021	2022*
(1)	(2)	(3)	(4)	(5)
Aglaonema	-	-	-	-
Anggrek Pot/ <i>Orchid</i>	-	-	-	-
Anggrek Potong/ <i>Orchid</i>	-	-	-	-
Anthurium Bunga/ <i>Flamingo Lily Flower</i>	-	-	-	-
Bromelia	-	-	-	-
Bugenvil	-	-	-	-
Cordyline	-	-	-	-
Dracaena/ <i>Dracaena</i>	-	-	-	-
Gerbera (<i>Herbras</i>)	-	-	-	-
Heliconia (Pisang-Pisangan)	-	-	-	-
Ixora (<i>Soka</i>)	-	-	-	-
Krisan/ <i>Chrysantemum</i>	-	-	-	-
Mawar/ <i>Rose</i>	-	-	-	-
Melati/ <i>Jasmine</i>	-	-	-	-
Pakis/ <i>Leather Leaf Fern</i>	-	-	-	-
Palem/ <i>Palm</i>	-	-	-	-
Phylodendron/ <i>Phylodendron</i>	-	-	-	-
Puring	-	-	-	-
Sansevieria (<i>Pedang-Pedangan</i>)	-	-	-	-
Sedap Malam/ <i>Tuberose</i>	-	-	-	-

Catatan/Note: ...

Sumber/Source: BPS, Statistik Pertanian Hortikultura SPH-TH/BPS-Statistics Indonesia, Agricultural Statistik for Horticulture SPH-TH

Tabel
Table 5.1.12

**Produksi Tanaman Hias Menurut Jenis Tanaman di
Kabupaten Bolaang Mongondow Selatan (tangkai),
2019–2022**
*Production of Ornamental Plants by Kind of Plant n Bolaang
Mongondow Selatan Regency (stalks), 2019–2022*

Jenis Tanaman <i>Kind of Plants</i>	2019	2020	2021	2022 ^x
(1)	(2)	(3)	(4)	(5)
Aglaonema ¹	-	-	-	-
Anggrek Pot ¹ /Orchid ¹	-	-	-	-
Anggrek Potong/Orchid	-	-	-	-
Anthurium Bunga ¹ /Flamingo Lily Flower ¹	-	-	-	-
Bromelia ¹	-	-	-	-
Bugenvil ¹	-	-	-	-
Cordyline ¹	-	-	-	-
Dracaena ¹ /Dracaena ¹	-	-	-	-
Gerbera (<i>Herbras</i>)	-	-	-	-
Heliconia (Pisang-Pisangan) ¹	-	-	-	-
<i>Ixora (Soka)</i> ¹	-	-	-	-
Krisan/ <i>Chrysantemum</i>	-	-	-	-
Mawar/Rose	-	-	-	-
Melati ² / <i>Jasmine</i> ²	-	-	-	-
Pakis ² / <i>Leather Leaf Fern</i> ²	-	-	-	-
Palem ¹ / <i>Palm</i> ¹	-	-	-	-
Phylodendron ¹ / <i>Phylodendron</i> ¹	-	-	-	-
Puring ¹	-	-	-	-
Sansevieria (Pedang-Pedangan) ¹	-	-	-	-
Sedap Malam/ <i>Tuberose</i>	-	-	-	-

Catatan/Note: ¹ Satuan produksi dalam pohon/*The unit of production are tree*

² Satuan produksi dalam kg/*The unit of production are kg*

Sumber/Source: BPS, Statistik Pertanian Hortikultura SPH-TH/BPS-Statistics Indonesia, *Agricultural Statistik for Horticulture SPH-TH*

Tabel
Table 5.1.13

Produksi Buah-buahan Menurut Kecamatan dan Jenis Tanaman di Kabupaten Bolaang Mongondow Selatan (kuintal), 2021 dan 2022^x
Production of Fruits by Subdistrict and Kind of Plant in Bolaang Mongondow Selatan Regency (kuintal), 2021 and 2022^x

Kecamatan Subdistrict	Mangga/Mango		Durian/Durian	
	2021	2022 ^x	2021	2022 ^x
(1)	(2)	(3)	(4)	(5)
Posigadan	140	-	240	2 134
Tomini	...	1 462	...	7 606
Bolaang Uki	...	3 588	...	2 744
Helumo	...	2 190	...	-
Pinolosian	...	1 035	...	2 604
Pinolosian Tengah	...	1 145	...	9 939
Pinolosian Timur	...	244	...	2 312
Bolaang Mongondow Selatan	140	9 665	240	27 339

Lanjutan Tabel/*Continued Table* 5.1.13

Kecamatan Subdistrict	Jeruk Siam/ <i>Orange/Tangerine</i>		Pisang/ <i>Banana</i>	
	2021	2022 ^x	2021	2022 ^x
(1)	(6)	(7)	(8)	(9)
Posigadan	575	100 393
Tomini	74	9 013
Bolaang Uki	180	1 292
Helumo	25	13 989
Pinolosian	47	1 094
Pinolosian Tengah	176	1 327
Pinolosian Timur	38	393
Bolaang Mongondow Selatan	1 115	127 500

Lanjutan Tabel/*Continued Table* 5.1.13

Kecamatan Subdistrict	Pepaya/Papaya		Salak/Snakefruit	
	2021	2022 ^a	2021	2022 ^a
(1)	(10)	(11)	(12)	(13)
Posigadan	-	-	...	-
Tomini	-	519	...	-
Bolaang Uki	-	209	...	-
Helumo	-	40	...	-
Pinolosian	-	-	...	-
Pinolosian Tengah	-	-	...	-
Pinolosian Timur	-	-	...	-
Bolaang Mongondow Selatan	-	768	...	-

Lanjutan Tabel/*Continued Table* 5.1.13

Kecamatan Subdistrict	Duku/Langsar/Kokosan Duku		Jeruk Lemon Lemon	
	2021	2022 ^x	2021	2022 ^x
(1)	(10)	(11)	(12)	(13)
Posigadan	...	4	130	3 437
Tomini	...	242	40	293
Bolaang Uki	...	175	-	175
Helumo	...	53	183	12 662
Pinolosian	...	-	-	-
Pinolosian Tengah	...	-	33	383
Pinolosian Timur	...	-	-	-
Bolaang Mongondow Selatan	...	474	386	16 949

Catatan/Note: ...

Sumber/Source: BPS, Statistik Pertanian Hortikultura SPH-BST/BPS-Statistics Indonesia, Agricultural Statistic for Horticulture SPH-BST

Tabel
Table 5.1.14

Produksi Buah-Buahan dan Sayuran Tahunan Menurut Jenis Tanaman di Kabupaten Bolaang Mongondow Selatan (kuintal), 2019–2022

Production of Annual Fruits and Vegetables by Kind of Plant in Bolaang Mongondow Selatan Regency (quintal), 2019–2022

Jenis Tanaman/ <i>Kind of Plants</i>	2019	2020	2021	2022 ^x
(1)	(2)	(3)	(4)	(5)
Buah–Buahan/<i>Fruits:</i>		-		
Alpukat/ <i>Avocado</i>	14	70	-	28
Belimbing/ <i>Star Fruit</i>	1	-	-	-
Duku/Langsar/ <i>Kokosan/Duku</i>	-	-	-	474
Durian/ <i>Durian</i>	-	-	240	27 339
Jambu Biji/ <i>Guava</i>	-	-	-	-
Jambu Air/ <i>Water Apple</i>	-	-	-	-
Jeruk Siam/ <i>Keprok/Orange/Tangerine</i>	-	-	-	-
Jeruk Besar/ <i>Pomelo</i>	-	-	-	-
Mangga/ <i>Mango</i>	988	3 947	140	9 665
Manggis/ <i>Mangosteen</i>	-	-	-	-
Nangka/ <i>Cempedak/Jackfruit</i>	-	40	-	-
Nenas/ <i>Pineapple</i>	15	12	-	-
Pepaya/ <i>Papaya</i>	52	34	-	768
Pisang/ <i>Banana</i>	379	205	1 115	127 500
Rambutan/ <i>Rambutan</i>	-	-	-	-
Salak/ <i>Snakefruit</i>	-	-	-	-
Sawo/ <i>Sapodilla/Sawo</i>	-	-	-	-

Lanjutan Tabel/*Continued Table* 5.1.14

Jenis Tanaman/ <i>Kind of Plants</i>	2019	2020	2021	2022 ^x
(1)	(2)	(3)	(4)	(5)
Sirsak/ <i>Soursop</i>	-	2	-	29
Sukun/ <i>Breadfruit</i>	-	5	-	9
Anggur	-	-	-	-
Apel	-	-	-	-
Buah Naga	-	-	-	-
Jeruk Lemon	-	-	386	16 949
Lengkeng	-	-	-	-
Sayuran/<i>Vegetables:</i>				
Melinjo/ <i>Gnetum/Melinjo</i>	-	-	-	-
Petai/ <i>Twisted Cluster Bean</i>	-	-	-	-

Catatan/*Note:* ...Sumber/*Source:* BPS, Statistik Pertanian Hortikultura SPH-BST/*BPS-Statistics Indonesia, Agricultural Statistic for Horticulture SPH-BST*

**5.2 PERKEBUNAN
ESTATE CROPS**

Tabel 5.2.1 Luas Areal Tanaman Perkebunan Menurut Kecamatan dan Jenis Tanaman di Kabupaten Bolaang Mongondow Selatan (ha), 2021 dan 2022
Planted Area of Estate Crops by Subdistrict and Type of Crops in Bolaang Mongondow Selatan Regency (ha), 2021 and 2022

Kecamatan Subdistrict	Cengkeh/Clove		Kelapa/Coconut	
	2021	2022 ^x	2021	2022 ^x
(1)	(2)	(3)	(4)	(5)
Posigadan
Tomini
Bolaang Uki
Helumo
Pinolosian
Pinolosian Tengah
Pinolosian Timur
Bolaang Mongondow Selatan	4 363,12	...	9 001,31	...

Lanjutan Tabel/*Continued Table* 5.2.1

Kecamatan <i>Subdistrict</i>	Pala/ <i>Nutmeg</i>		Kopi/ <i>Coffee</i>	
	2021	2022 ^x	2021	2022 ^x
(1)	(6)	(7)	(8)	(9)
Posigadan
Tomini
Bolaang Uki
Helumo
Pinolosian
Pinolosian Tengah
Pinolosian Timur
Bolaang Mongondow Selatan	552,79	...	123,82	...

Lanjutan Tabel/Continued Table 5.2.1

Kecamatan Subdistrict	Kakao/Cocoa		Kemiri/Candlenut	
	2021	2022 ^x	2021	2022 ^x
(1)	(10)	(11)	(12)	(13)
Posigadan
Tomini
Bolaang Uki
Helumo
Pinolosian
Pinolosian Tengah
Pinolosian Timur
Bolaang Mongondow Selatan	1 834,50	...	145,00	...

Lanjutan Tabel/*Continued Table 5.2.1*

Kecamatan <i>Subdistrict</i>	Teh/ <i>Tea</i>		Tembakau/ <i>Tobacco</i>	
	2021	2022 ^x	2021	2022 ^x
(1)	(14)	(15)	(16)	(17)
Posigadan
Tomini
Bolaang Uki
Helumo
Pinolosian
Pinolosian Tengah
Pinolosian Timur
Bolaang Mongondow Selatan

Catatan/*Note*: ...Sumber/*Source*: Dinas Pertanian dan Ketahanan Pangan Kabupaten Bolaang Mongondow Selatan

Tabel
Table 5.2.2

Produksi Perkebunan Menurut Kecamatan dan Jenis Tanaman di Kabupaten Bolaang Mongondow Selatan (ton), 2021 dan 2022
Production of Estates by Subdistrict and Type of Crops in Bolaang Mongondow Selatan Regency (ton), 2021 and 2022

Kecamatan Subdistrict	Cengkeh/Clove		Kelapa/Coconut	
	2021	2022 ^x	2021	2022 ^x
(1)	(2)	(3)	(4)	(5)
Posigadan
Tomini
Bolaang Uki
Helumo
Pinolosian
Pinolosian Tengah
Pinolosian Timur
Bolaang Mongondow Selatan	32,11	...	11 265,17	...

Lanjutan Tabel/*Continued Table* 5.2.2

Kecamatan Subdistrict	Pala/Nutmeg		Kopi/Coffee	
	2021	2022 ^x	2021	2022 ^x
(1)	(6)	(7)	(8)	(9)
Posigadan
Tomini
Bolaang Uki
Helumo
Pinolosian
Pinolosian Tengah
Pinolosian Timur
Bolaang Mongondow Selatan	26,82	...	5,45	...

Lanjutan Tabel/*Continued Table* 5.2.2

Kecamatan Subdistrict	Kakao/Cocoa		Kemiri/Candlenut	
	2021	2022 ^x	2021	2022 ^x
(1)	(10)	(11)	(12)	(13)
Posigadan
Tomini
Bolaang Uki
Helumo
Pinolosian
Pinolosian Tengah
Pinolosian Timur
Bolaang Mongondow Selatan	426,80	...	5,90	...

Lanjutan Tabel/*Continued Table* 5.2.2

Kecamatan Subdistrict	Teh/Tea		Tembakau/Tobacco	
	2021	2022 ^x	2021	2022 ^x
(1)	(14)	(15)	(16)	(17)
Posigadan
Tomini
Bolaang Uki
Helumo
Pinolosian
Pinolosian Tengah
Pinolosian Timur
Bolaang Mongondow Selatan

Catatan/*Note*: ...Sumber/*Source*: Dinas Pertanian dan Ketahanan Pangan Kabupaten Bolaang Mongondow Selatan

Tabel
Table 5.2.3

Luas Areal Tanaman Perkebunan Rakyat Menurut Jenis Tanaman di Kabupaten Bolaang Mongondow Selatan (ha), 2018–2022
Planted Area of Estate Crops by Type of Crops in Bolaang Mongondow Selatan Regency (ha), 2018–2022

Jenis Tanaman Kind of Plants	2018	2019	2020	2021	2022 ^x
(1)	(2)	(3)	(4)	(5)	(6)
Tanaman Tahunan					
Perennial Crops					
Karet/Rubber	...	-	-	-	...
Kelapa/Coconut	...	8 432,27	8 762,27	9 001,31	...
Kelapa sawit/Oil palm	...	-	-	-	...
Kopi/Coffee	...	30,00	30,00	123,82	...
Kakao/Cocoa	...	1 831,90	1 840,40	1 834,50	...
Teh/Tea	...	-	-	-	...
Jambu mete/Cashew nut	8,00	...
Pala/Nutmeg	552,79	...
Lada/Pepper	44,12	...
Tanaman Semusim					
Seasonal Crops					
Tebu/Sugar cane	-	...
Tembakau/Tobacco	-	...
Nilam/Patchouli	-	...

Catatan/Note:

Sumber/Source: Dinas Pertanian dan Ketahanan Pangan Kabupaten Bolaang Mongondow Selatan

Tabel
Table 5.2.4

Produksi Perkebunan Rakyat Menurut Jenis Tanaman di Kabupaten Bolaang Mongondow Selatan (ton), 2018–2022

Production of Estates by Type of Crops in Bolaang Mongondow Selatan Regency (ton), 2018–2022

Jenis Tanaman <i>Kind of Plants</i>	2018	2019	2020	2021	2022 ^x
(1)	(2)	(3)	(4)	(5)	(6)
Tanaman Tahunan Perennial Crops					
Karet/ <i>Rubber</i>
Kelapa/ <i>Coconut</i>	...	10 045,52	10 083,42	11 265,17	...
Kelapa sawit/ <i>Oil palm</i>
Kopi/ <i>Coffee</i>	...	0,01	0,01	5,45	...
Kakao/ <i>Cocoa</i>	...	458,35	502,55	426,80	...
Teh/ <i>Tea</i>
Jambu mete/ <i>Cashew nut</i>
Pala/ <i>Nutmeg</i>	26,82	...
Lada/ <i>Pepper</i>
Tanaman Semusim Seasonal Crops					
Tebu/ <i>Sugar cane</i>
Tembakau/ <i>Tobacco</i>
Nilam/ <i>Patchouli</i>

Catatan/*Note*:

Sumber/*Source*: Dinas Pertanian dan Ketahanan Pangan Kabupaten Bolaang Mongondow Selatan

06

INDUSTRI, PERTAMBANGAN, DAN ENERGI
INDUSTRY, MINING, AND ENERGY



PENJELASAN TEKNIS

1. Daya Terpasang adalah banyaknya listrik yang dipakai dalam suatu instalasi listrik dengan satuan watt.
2. Pelanggan adalah individu atau kelompok, baik rumah tangga, perusahaan atau institusi non profit yang membeli air bersih dari perusahaan air bersih.
3. Air disalurkan adalah volume air bersih dari perusahaan air bersih

TECHNICAL NOTES

1. *Installed Electricity Power is total amount of electricity being used in an electric installation in watt.*
2. *Customers are individuals or groups, whether household, company or non-profit institutions that buy water supply from water supply establishment.*
3. *Distributed water is the volume of water supply from water supply establishment.*

ULASAN

Dari data yang diperoleh dari PT PLN Kota Kotamobagu, listrik yang diproduksi oleh Kabupaten Bolaang Mongondow Selatan di tahun 2022 tercatat mencapai 22.925.368 kwh. Sebanyak 20.535.116 kwh terjual, 254,576 kwh dipakai sendiri, dan 2.210.937 kwh susut/hilang.

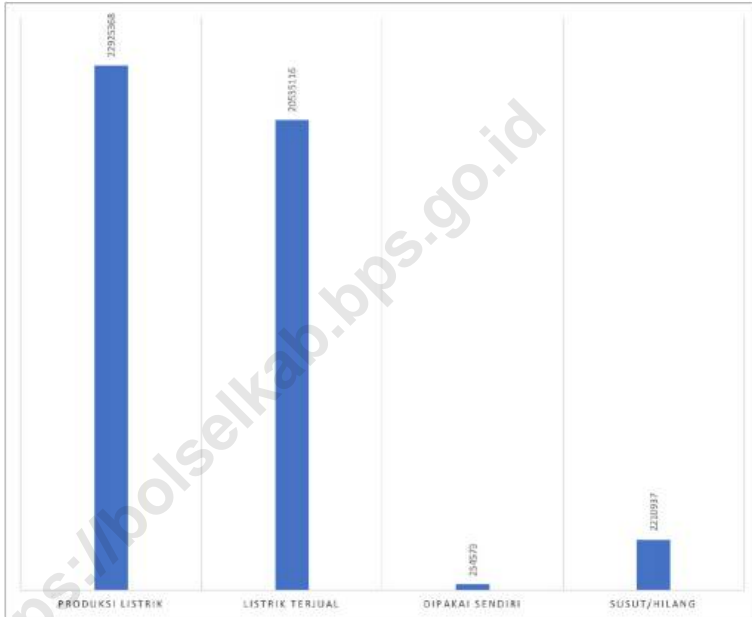
DESCRIPTION

From data obtained from PT PLN Kotamobagu Municipality, electricity produced by Bolaang Mongondow Selatan Regency in 2022 was recorded at 22,925,368 kwh. A total of 20,535,116 kwh was sold, 254,576 kwh was own used, and 2,210,937 kwh was lost.

<https://bolselkab.bps.go.id>

Gambar 6.1
Figures

Distribusi Listrik di Kabupaten Bolaang Mongondow Selatan (kwh), 2022
Distribution of Electricity in Bolaang Mongondow Selatan Regency (kwh), 2022



Sumber/Source : PLN Kota Kotamobagu

Tabel
Table 6.1**Daya Terpasang, Produksi, dan Distribusi Listrik PT. PLN (Persero) pada Cabang/Ranting PLN Menurut Kecamatan di Kabupaten Bolaang Mongondow Selatan, 2022**
Installed Electricity Power, Production, and Distribution of PT. PLN (Persero) at PLN Branch by Subdistrict in Bolaang Mongondow Selatan Regency, 2022

Kecamatan Subdistrict	Daya Terpasang Installed Electricity Power (KW)	Produksi Listrik Electricity Production (KWh)	Listrik Terjual Electricity Sold (KWh)	Dipakai Sendiri Own Used (KWh)	Susut/ Hilang Shrinkage/ Lost (KWh)
(1)	(2)	(3)	(4)	(5)	(6)
Posigadan
Tomini
Bolaang Uki
Helumo
Pinolosian
Pinolosian Tengah
Pinolosian Timur
Bolaang Mongondow Selatan	...	22 925 368	20 535 116	254 573	2 210 937

Catatan/Note: ...

Sumber/Source: PLN Kota Kotamobagu

Tabel
Table 6.2**Jumlah Pelanggan Listrik Menurut Kecamatan di
Kabupaten Bolaang Mongondow Selatan, 2018–2022**
**Number of Electricity Customers by Subdistrict in Bolaang
Mongondow Selatan Regency, 2018–2022**

Kecamatan Subdistrict	2018	2019	2020	2021	2022
(1)	(2)	(3)	(4)	(5)	(6)
Posigadan	3 829
Tomini	1 175
Bolaang Uki	2 199
Helumo	1 121
Pinolosian	1 417
Pinolosian Tengah	1 579
Pinolosian Timur	1 678
Bolaang Mongondow Selatan	12 039	...	12 998

Catatan/Note: ...

Sumber/Source: PLN Kota Kotamobagu

Tabel
Table 6.3**Jumlah Pelanggan dan Air yang Disalurkan Menurut Kecamatan di Kabupaten Bolaang Mongondow Selatan, 2022**
Number of Customers and Distributed Water by Subdistrict in Bolaang Mongondow Selatan Regency, 2022

Kecamatan Subdistrict	Pelanggan Number of Customers	Air Disalurkan Distributed Water (m ³)	Nilai Value (Rp)
(1)	(2)	(3)	(4)
Posigadan
Tomini
Bolaang Uki
Helumo
Pinolosian
Pinolosian Tengah
Pinolosian Timur
Bolaang Mongondow Selatan	13 799	7 186,41	...

Catatan/Note: ...

Sumber/Source: Dinas PUPR Kabupaten Bolaang Mongondow Selatan

07

PARIWISATA
TOURISM



PENJELASAN TEKNIS

1. Rumah Makan/Restoran adalah usaha penyediaan jasa makanan dan minuman dilengkapi dengan peralatan dan perlengkapan untuk proses pembuatan, penyimpanan, dan penyajian di suatu tempat tetap yang tidak berpindah-pindah dengan tujuan memperoleh keuntungan dan/atau laba.
2. Objek Wisata adalah segala sesuatu yang ada di daerah tujuan wisata yang merupakan daya tarik agar orang-orang mau datang berkunjung ke tempat tersebut, baik yang dikelola secara komersial maupun non komersial. Contoh: gunung, danau, sungai, pantai, laut, museum, benteng, situs peninggalan sejarah, dll.

TECHNICAL NOTES

1. *Restaurant is a food and beverage provider business with tools and equipment to make, to store, and to present foods at a fixed place in order to get profit.*
2. *Tourism Object is an object of a tourist destination that attracts people to visit, either managed as commercial or non commercial. For instance: mounts, lakes, rivers, beaches, seashore, museums, fortress, historical sites, etc.*

ULASAN

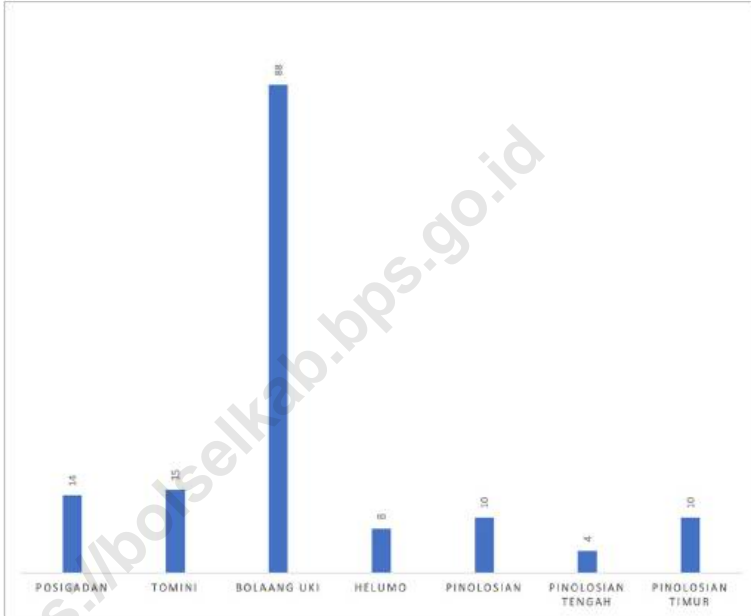
Pada tahun 2022 terdapat 149 rumah makan dan 22 obyek wisata yang tersebar dari Kecamatan Posigadan hingga Kecamatan Pinolosian Timur. Kecamatan Bolaang Uki menjadi kecamatan dengan jumlah rumah makan dan jumlah obyek wisata paling banyak dengan total 88 rumah makan dan 10 obyek wisata. Hal ini dapat dilatarbelakangi dengan Kecamatan Bolaang Uki sebagai ibukota kecamatan Kabupaten Bolaang Mongondow Selatan.

DESCRIPTION

In 2022 there were 149 restaurants and 22 tourist objects distributed from the Posigadan Subdistrict to the Pinolosian Timur Subdistrict. Bolaang Uki Sub-district is the sub-district with the highest number of restaurants and tourist objects with a total of 88 restaurants and 10 tourist objects. This can be motivated by the Bolaang Uki Subdistrict as the capital of the sub-district of Bolaang Mongondow Selatan Regency.

Gambar 7.1
Figures

Jumlah Rumah Makan menurut Kecamatan di Kabupaten Bolaang Mongondow Selatan, 2022
Number of Restaurants by Subdistricts in Bolaang Mongondow Selatan Regency, 2022



Sumber/Source : Dinas Pariwisata Kabupaten Bolaang Mongondow Selatan

Tabel
Table 7.1

Jumlah Rumah Makan/Restoran dan Obyek Wisata Menurut Kecamatan di Kabupaten Bolaang Mongondow Selatan, 2022
Number of Restaurants and Tourism Objects by Subdistrict in Bolaang Mongondow Selatan Regency, 2022

Kecamatan Subdistrict	Rumah Makan/Restoran Restaurant	Objek Wisata Tourism Object
(1)	(2)	(3)
Posigadan	14	1
Tomini	15	2
Bolaang Uki	88	10
Helumo	8	2
Pinolosian	10	2
Pinolosian Tengah	4	3
Pinolosian Timur	10	2
Bolaang Mongondow Selatan	149	22

Catatan/Note: ...

Sumber/Source: Dinas Pariwisata Kabupaten Bolaang Mongondow Selatan

08

TRANSPORTASI DAN KOMUNIKASI
TRANSPORTATION AND COMMUNICATION



PENJELASAN TEKNIS

1. Kantor Pos adalah tempat pemberi pelayanan komunikasi tertulis dan atau surat elektronik, layanan paket, layanan logistik, layanan transaksi keuangan, dan layanan keagenan pos untuk kepentingan umum. Rumah pos berfungsi sama seperti kantor pos dan kantor pos pembantu, bedanya rumah pos biasanya terletak di daerah terpencil.

TECHNICAL NOTES

1. *Post Office is a service provider facility of written communication and or electronic mail, parcel services, logistic services, financial transaction services, and postal services to the public. Postal house has the same function as the post office, the difference is that postal house is usually located in remote areas.*

ULASAN

Dari tahun 2020 hingga tahun 2022 tidak ada perubahan panjang jalan di Kabupaten Bolaang Mongondow Selatan dengan panjang jalan mencapai 575 km. Dari 575 km ini di tahun 2022 sepanjang 261,422 km sudah diaspal, 161,149 km berupa jalan kerikil dan sisanya 152,424 km adalah jalan tanah. Dilihat dari kondisi jalan, sepanjang 254,897 km jalan dalam kondisi baik sedangkan jalan dengan kondisi rusak sepanjang 162,536 km dan rusak berat sepanjang 152,957 km.

Jumlah kantor pos yang ada di Kabupaten Bolaang Mongondow Selatan tidak mengalami perubahan dari tahun 2019-2022 yakni hanya memiliki satu (1) unit kantor pos yang terletak di Kecamatan Bolaang Uki.

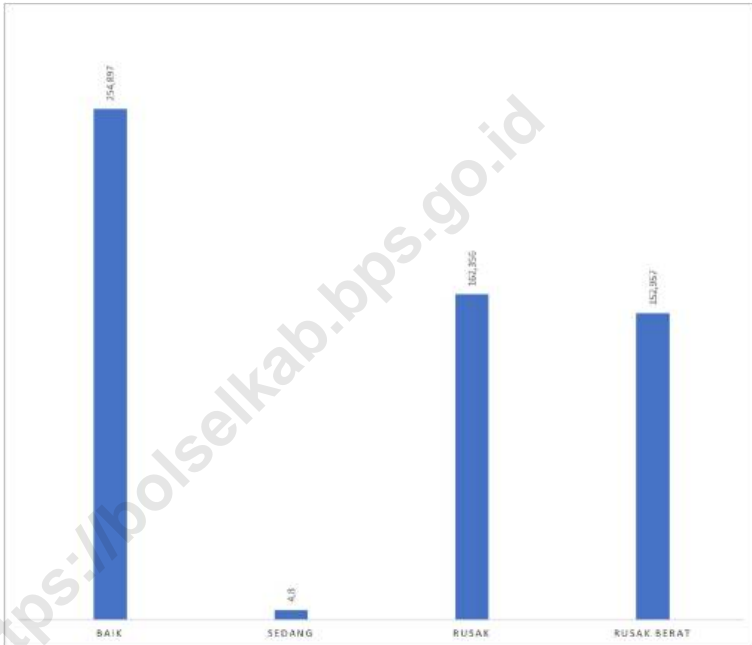
DESCRIPTION

From 2020 to 2022 there were no change in road length in Bolaang Mongondow Selatan Regency with a road length of up to 575 km. Of the 575 km in 2022, 261,422 km were paved, 161,149 km were gravel roads and the remaining 152,424 km were dirt roads. As for the condition of the roads, 254,897 km of roads were in good condition while 162,536 km of roads with damaged conditions and 152,957 km of severely damaged roads.

The number of post offices in Bolaang Mongondow Selatan Regency has not changed from 2019-2022, namely only one (1) post office unit located in Bolaang Uki Subdistrict.

Gambar 8.1
Figures

**Panjang Jalan Menurut Kondisi Jalan di Kabupaten
Bolaang Mongondow Selatan (km), 2022**
*Length of Roads by Condition of Roads in Bolaang
Mongondow Selatan Regency (km), 2022*



Sumber/Source : Dinas PUPR Kabupaten Bolaang Mongondow Selatan

8.1 TRANSPORTASI TRANSPORTATION

Tabel 8.1.1 Panjang Jalan¹ Menurut Tingkat Kewenangan Pemerintahan di Kabupaten Bolaang Mongondow Selatan (km), 2020–2022
Length of Roads¹ by Level of Government Authority in Bolaang Mongondow Selatan Regency (km), 2020–2022

Tingkat Kewenangan Pemerintahan Level of Government Authority	2020	2021	2022
(1)	(2)	(3)	(4)
Negara ² /State ²	...	283 280	...
Provinsi/Province	...	7,6	7,6
Kabupaten/Kota Regency/Municipality	...	575	575
Jumlah/Total	...		

Catatan/Note: ¹ Data tidak termasuk panjang jalan tol/Excluding toll road

² Berdasarkan Keputusan Menteri Pekerjaan Umum dan Perumahan Rakyat No. 248/KPTS/M/2016/Based on Public Work and Public Housing Ministerial Decree No. 248/KPTS/M/2016

Sumber/Source: Dinas PUPR Kabupaten Bolaang Mongondow Selatan

Tabel 8.1.2
Table

Panjang Jalan Menurut Jenis Permukaan Jalan di Kabupaten Bolaang Mongondow Selatan (km), 2020–2022
Length of Roads by Type of Road Surface in Bolaang Mongondow Selatan Regency (km), 2020–2022

Jenis Permukaan Jalan Type of Road Surface	2020	2021	2022
(1)	(2)	(3)	(4)
Aspal/Paved	246,54	262,245	261,422
Kerikil/Gravel	171,22	162,767	161,149
Tanah/Soil	157,24	149,983	152,424
Lainnya/Others	-	-	-
Jumlah/Total	575,00	575,00	575,00

Catatan/Note: ...

Sumber/Source: Dinas PUPR Kabupaten Bolaang Mongondow Selatan

Tabel 8.1.3 Panjang Jalan Menurut Kondisi Jalan di Kabupaten Bolaang Mongondow Selatan (km), 2020–2022
Length of Roads by Condition of Roads in Bolaang Mongondow Selatan Regency (km), 2020–2022

Kondisi Jalan Condition of Roads	2020	2021	2022
(1)	(2)	(3)	(4)
Baik/Good	233,16	257,240	254,897
Sedang/Moderate	9,79	2,800	4,800
Rusak/Damage	159,44	164,974	162,356
Rusak Berat/Severely Damage	172,61	149,986	152,957
Jumlah/Total	575,00	575,000	575,000

Catatan/Note: ...

Sumber/Source: Dinas PUPR Kabupaten Bolaang Mongondow Selatan

8.2 KOMUNIKASI COMMUNICATION

Tabel 8.2.1 Jumlah Kantor Pos Pembantu Menurut Kecamatan di Kabupaten Bolaang Mongondow Selatan, 2019–2022
Number of Post Offices Subsidiaries by Subdistrict in Bolaang Mongondow Selatan Regency, 2019–2022

Kecamatan Subdistrict	2019	2020	2021	2022
(1)	(2)	(3)	(4)	(5)
Posigadan	-	-	-	-
Tomini	-	-	-	-
Bolaang Uki	1	1	1	1
Helumo	-	-	-	-
Pinolosian	-	-	-	-
Pinolosian Tengah	-	-	-	-
Pinolosian Timur	-	-	-	-
Bolaang Mongondow Selatan	1	1	1	1

Catatan/Note: ...

Sumber/Source: Kantor Pos Kota Kotamobagu

09

**PERBANKAN, KOPERASI, DAN HARGA-HARGA
BANKING, COOPERATIVE, AND PRICES**



PENJELASAN TEKNIS

1. Koperasi adalah perusahaan yang beranggotakan orang-orang atau badan hukum koperasi dengan melandaskan kegiatannya berdasarkan prinsip koperasi sekaligus sebagai gerakan ekonomi rakyat yang berdasarkan azas kekeluargaan. Bentuk badan hukum koperasi ini dikeluarkan dan disahkan oleh Departemen Koperasi.
2. Koperasi Unit Desa (KUD) adalah suatu organisasi ekonomi yang bersifat sosial merupakan wadah bagi pengembangan berbagai kegiatan ekonomi masyarakat perdesaan yang diselenggarakan oleh dan untuk masyarakat itu sendiri.
3. Koperasi Pegawai Republik Indonesia (KPRI) adalah salah satu koperasi yang didirikan dan dianggotai oleh pegawai negeri.
4. Koperasi Karyawan (KOPKAR) adalah salah satu koperasi yang dikelola dan dianggotai oleh karyawan pada suatu perusahaan.
5. Koperasi Pasar (KOPPAS) adalah salah satu koperasi yang anggotanya adalah para pedagang di pasar.

TECHNICAL NOTES

1. *A cooperatives is an enterprise membered individual or people or cooperative legal entity that run their activity based on cooperative principal as people economic movement under the kinship principle. The cooperative legal entity is legalized by Cooperative Department.*
2. *KUD is a social economic organization that being a place for developing any villager economic activities run by / to its people.*
3. *KPRI is a kind of cooperative that established and membered by civil servants.*
4. *KOPKAR is a kind of cooperative that run and membered by employees of an enterprise or company.*
5. *KOPPAS is a kind of cooperative whose members are market traders.*

ULASAN

Dari data yang dihimpun dari Dinas Koperasi, Perindustrian, dan Perdagangan Kabupaten Bolaang Mongondow Selatan terdapat 27 koperasi aktif. Dari 27 koperasi tersebut sebanyak 15 koperasi berada di Kecamatan Bolaang Uki, 7 koperasi berada di Kecamatan Pinolosian, 3 koperasi berada di Kecamatan Pinolosian Tengah, dan 2 koperasi berada di Kecamatan Posigadan.

Dilihat dari jenis koperasinya sebanyak 24 koperasi adalah koperasi lainnya sedangkan Koperasi Unit Desa, Koperasi Pegawai Republik Indonesia, dan Koperasi Karyawan masing-masing sebanyak satu (1) unit.

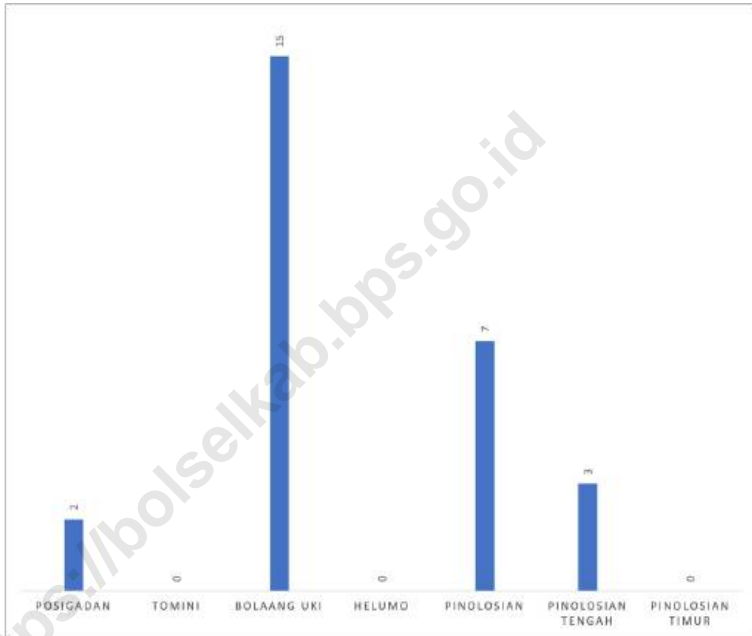
DESCRIPTION

From data collected from the Department of Cooperatives, Industry and Trade of Bolaang Mongondow Selatan Regency, there were 27 active cooperatives. Of the 27 cooperatives, 15 cooperatives were in Bolaang Uki Subdistrict, 7 cooperatives were in Pinolosian Subdistrict, 3 cooperatives were in Pinolosian Tengah Subdistrict, and 2 cooperatives were in Posigadan Subdistrict.

As for the type of cooperative, there were 24 other cooperatives, while Village Unit Cooperatives, Republic of Indonesia Employees' Cooperatives, and Employees' Cooperatives each have one (1) unit.

Gambar 9.1
Figures

Jumlah Koperasi Aktif Menurut Kecamatan di Kabupaten Bolaang Mongondow Selatan, 2022
Number of Active Cooperative by Subdistrict in Bolaang Mongondow Selatan Regency, 2022



Sumber/Source : Dinas Koperasi Kabupaten Bolaang Mongondow Selatan

Tabel 9.1 Jumlah Koperasi Aktif Menurut Kecamatan di Kabupaten Bolaang Mongondow Selatan, 2019–2022
Table 9.1 Number of Active Cooperative by Subdistrict in Bolaang Mongondow Selatan Regency, 2019–2022

Kecamatan Subdistrict	2019	2020	2021*	2022
(1)	(2)	(3)	(4)	(5)
Posigadan	4	4	13	2
Tomini	-	-	1	-
Bolaang Uki	11	11	25	15
Helumo	-	-	-	-
Pinolosian	4	4	16	7
Pinolosian Tengah	-	-	16	3
Pinolosian Timur	-	-	9	-
Bolaang Mongondow Selatan	19	19	80	27

Catatan/Note: Pada tahun 2021 yang tercatat adalah seluruh jumlah koperasi baik yang masih beroperasi atau tidak.

Sumber/Source: Dinas Koperasi Kabupaten Bolaang Mongondow Selatan

Tabel
Table 9.2**Jumlah Koperasi Menurut Jenis Koperasi dan Kecamatan di Kabupaten Bolaang Mongondow Selatan, 2022**
Number of Cooperative by Kind of Cooperative and Subdistrict in Bolaang Mongondow Selatan Regency, 2022

Kecamatan Subdistrict	Jenis Koperasi/ Kind of Cooperative					Jumlah Total
	KUD	KPRI	KOPKAR	KOPPAS	Lainnya Other	
(1)	(2)	(3)	(4)	(5)	(6)	(7)
Posigadan	1	1	-	-	-	2
Tomini	-	-	-	-	-	-
Bolaang Uki	-	-	-	-	15	15
Helumo	-	-	-	-	-	-
Pinolosian	-	-	-	-	7	7
Pinolosian Tengah	-	-	1	-	2	3
Pinolosian Timur	-	-	-	-	-	-
Bolaang Mongondow Selatan	1	1	1	-	24	27

Catatan/Note: ...

Sumber/Source: Dinas Koperasi Kabupaten Bolaang Mongondow Selatan

10

PENGELUARAN PENDUDUK
POPULATION EXPENDITURE



PENJELASAN TEKNIS

1. Pengeluaran per Kapita adalah biaya yang dikeluarkan untuk konsumsi semua anggota rumah tangga selama sebulan dibagi dengan banyaknya anggota rumah tangga.
2. Rata-rata Pengeluaran per Kapita adalah biaya yang dikeluarkan untuk konsumsi semua anggota rumah tangga selama sebulan baik yang berasal dari pembelian, pemberian, maupun produksi sendiri dibagi dengan banyaknya anggota rumah tangga dalam rumah tangga tersebut.

TECHNICAL NOTES

1. *Expenditure per Capita is the cost spent for all household members consumption in a month divided by the total members of household.*
2. *Average Expenditure per Capita is the cost spent for all household members consumption in a month, whether from purchasing, giving or own production, divided by the number of household members in the household.*

ULASAN

Berdasarkan data Susenas Maret 2022, rata-rata pengeluaran per kapita per bulan penduduk Kabupaten Bolaang Mongondow Selatan untuk tahun 2022 mencapai Rp922.412 yang meningkat dari tahun sebelumnya. Dari nilai tersebut sebanyak 61,44 persen atau Rp566.741 dialokasikan untuk pemenuhan kebutuhan makanan dan 38,56 sisanya atau sebesar Rp355.671 dialokasikan untuk kebutuhan bukan makanan.

Pada pengeluaran makanan didominasi oleh pengeluaran makanan dan minuman jadi yang mencapai 13,36 persen diikuti oleh padi-padian sebesar 9,67 persen dan rokok 9,41 persen berada di posisi ketiga. Pada pengeluaran bukan makanan didominasi oleh pengeluaran untuk perumahan dan fasilitas rumah tangga sebesar 19,57 persen diikuti aneka barang dan jasa sebesar 7,01 persen dan barang tahan lama yang mencapai 4,16 persen.

Untuk semua kelompok komoditas hampir semuanya mengalami kenaikan pengeluaran dibandingkan tahun sebelumnya kecuali untuk pengeluaran aneka barang dan jasa yang mengalami penurunan dibandingkan dengan pengeluaran untuk komoditas yang sama di tahun 2021. Pengeluaran di kelompok komoditas ini meliputi pengeluaran untuk perawatan diri, fasilitas kesehatan, pendidikan, dan akomodasi transportasi.

DESCRIPTION

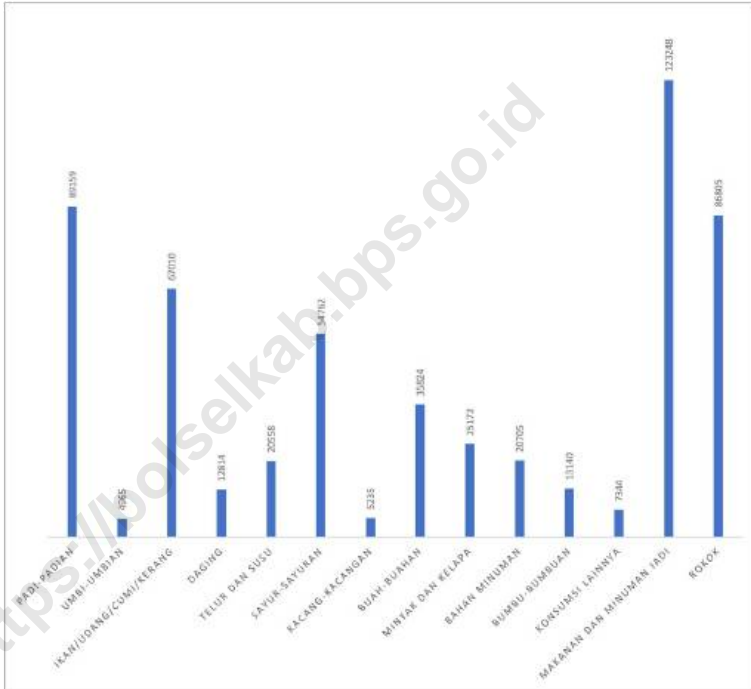
Based on March 2022 Susenas data, the average per capita expenditure per month for people of Bolaang Mongondow Selatan Regency in 2022 reaches IDR 922,412 which is an increase from the previous year. Of this value, 61.44 percent or IDR 566,741 was allocated for meeting food needs and the remaining 38.56 or IDR 355,671 was allocated for non-food needs.

Food expenditure was dominated by prepared food and beverage expenditure which reached 13.36 percent, followed by grains at 9.67 percent and cigarettes at 9.41 percent in third place. Non-food expenditure was dominated by expenditure on housing and household facilities at 19.57 percent, followed by various goods and services at 7.01 percent and durable goods at 4.16 percent.

For all commodity groups, almost all of them experienced an increase in expenditure compared to the previous year except for expenditure on various goods and services which decreased compared to expenditure on the same commodity in 2021. Expenditures in this commodity group include expenses for personal care, health facilities, education, and transportation accommodation.

Gambar 10.1
Figures

Rata-rata Pengeluaran per Kapita Sebulan Menurut Kelompok Komoditas Makanan (rupiah) di Kabupaten Bolaang Mongondow Selatan, 2022
Monthly Average Expenditure per Capita by Food Commodity Group (rupiahs) in Bolaang Mongondow Selatan Regency, 2022



Sumber/Source : BPS, Survei Sosial Ekonomi Nasional (Susenas) Maret 2021 dan Maret 2022/BPS-Statistics Indonesia, National Socioeconomic Survey

Tabel
Table 10.1

Rata-rata Pengeluaran per Kapita Sebulan Menurut Kelompok Komoditas (rupiah) di Kabupaten Bolaang Mongondow Selatan, 2021 dan 2022
Monthly Average Expenditure per Capita by Commodity Group (rupiahs) in Bolaang Mongondow Selatan Regency, 2021 and 2022

Kelompok Komoditas/Commodity Group	2021	2022
(1)	(2)	(3)
Makanan/Food		
Padi-padian/ <i>Cereals</i>	85 783	89 159
Umbi-umbian/ <i>Tubers</i>	3 966	4 965
Ikan/udang/cumi/kerang/ <i>Fish/shrimp/common squid/shells</i>	52 495	67 010
Daging/ <i>Meat</i>	4 451	12 814
Telur dan susu/ <i>Eggs and milk</i>	21 800	20 558
Sayur-sayuran/ <i>Vegetables</i>	46 625	54 762
Kacang-kacangan/ <i>Legumes</i>	4 484	5 235
Buah-buahan/ <i>Fruits</i>	21 606	35 824
Minyak dan kelapa/ <i>Oil and coconut</i>	16 804	25 172
Bahan minuman/ <i>Beverage stuffs</i>	19 716	20 705
Bumbu-bumbuan/ <i>Spices</i>	11 825	13 140
Konsumsi lainnya/ <i>Miscellaneous food items</i>	5 488	7 344
Makanan dan minuman jadi/ <i>Prepared food and beverages</i>	78 347	123 248
Rokok/ <i>Cigarettes</i>	73 244	86 805
Jumlah makanan/Total food	446 634	566 741
Bukan makanan/Non-food		
Perumahan dan fasilitas rumah tangga/ <i>Housing and household facilities</i>	177 173	180 470
Aneka barang dan jasa/ <i>Goods and services</i>	83 291	64 639
Pakaian, alas kaki, dan tutup kepala/ <i>Clothing, footwear, and headgear</i>	25 520	28 205
Barang tahan lama/ <i>Durable goods</i>	27 502	38 335
Pajak, pungutan, dan asuransi/ <i>Taxes and insurance</i>	27 829	29 853
Keperluan pesta dan upacara/kenduri/ <i>Parties and ceremonies</i>	11 696	14 169
Jumlah bukan makanan/Total non-food	353 011	355 671
Jumlah/Total	799 645	922 412

Catatan/Note: ...

Sumber/Source: BPS, Survei Sosial Ekonomi Nasional (Susenas) Maret 2021 dan Maret 2022/BPS-Statistics Indonesia, National Socioeconomic Survey

Tabel 10.2
Table

Persentase Pengeluaran per Kapita Sebulan Menurut Kelompok Komoditas di Kabupaten Bolaang Mongondow Selatan, 2021 dan 2022
Percentage of Monthly Expenditure per Capita by Commodity Group in Bolaang Mongondow Selatan Regency, 2021 and 2022

Kelompok Komoditas/Commodity Group	2021	2022
(1)	(2)	(3)
Makanan/Food		
Padi-padian/ <i>Cereals</i>	10,73	9,67
Umbi-umbian/ <i>Tubers</i>	0,50	0,54
Ikan/udang/cumi/kerang/ <i>Fish/shrimp/common squid/shells</i>	6,56	7,26
Daging/ <i>Meat</i>	0,56	1,39
Telur dan susu/ <i>Eggs and milk</i>	2,73	2,23
Sayur-sayuran/ <i>Vegetables</i>	5,83	5,94
Kacang-kacangan/ <i>Legumes</i>	0,56	0,57
Buah-buahan/ <i>Fruits</i>	2,70	3,88
Minyak dan kelapa/ <i>Oil and coconut</i>	2,10	2,73
Bahan minuman/ <i>Beverage stuffs</i>	2,47	2,24
Bumbu-bumbuan/ <i>Spices</i>	1,48	1,42
Konsumsi lainnya/ <i>Miscellaneous food items</i>	0,69	0,80
Makanan dan minuman jadi/ <i>Prepared food and beverages</i>	9,80	13,36
Rokok/ <i>Cigarettes</i>	9,16	9,41
Jumlah makanan/Total food	55,85	61,44
Bukan makanan/Non-food		
Perumahan dan fasilitas rumah tangga/ <i>Housing and household facilities</i>	22,16	19,57
Aneka barang dan jasa/ <i>Goods and services</i>	10,42	7,01
Pakaian, alas kaki, dan tutup kepala/ <i>Clothing, footwear, and headgear</i>	3,19	3,06
Barang tahan lama/ <i>Durable goods</i>	3,44	4,16
Pajak, pungutan, dan asuransi/ <i>Taxes and insurance</i>	3,48	3,24
Keperluan pesta dan upacara/kenduri/ <i>Parties and ceremonies</i>	1,46	1,54
Jumlah bukan makanan/Total non-food	44,15	38,56
Jumlah/Total	100,00	100,00

Catatan/Note: ...

Sumber/Source: BPS, Survei Sosial Ekonomi Nasional (Susenas) Maret 2021 dan Maret 2022/BPS-Statistics Indonesia, National Socioeconomic Survey

Tabel
Table 10.3

Persentase Penduduk Menurut Golongan Pengeluaran Per Kapita Sebulan di Kabupaten Bolaang Mongondow Selatan, 2022
Percentage of Population by Class of Monthly Expenditure per Capita in Bolaang Mongondow Selatan Regency, 2022

Golongan Pengeluaran Per Kapita Sebulan (rupiah) <i>Class of Monthly Expenditure per Capita (rupiahs)</i>	Persentase Penduduk <i>Percentage of Population</i>
(1)	(2)
< 150 000	0,00
150 000–199 999	0,00
200 000–299 999	1,50
300 000–499 999	17,11
500 000–749 999	31,80
750 000–999 999	20,15
1 000 000–1 499 999	16,63
> 1 500 000	12,81
Jumlah/Total	100,00

Catatan/Note: ...

Sumber/Source: BPS, Survei Sosial Ekonomi Nasional (Susenas) Maret/BPS-Statistics Indonesia, National Socioeconomic Survey March



PERDAGANGAN
TRADE



PENJELASAN TEKNIS

1. Data Statistik Perdagangan merupakan data sekunder yang diperoleh dari Dinas Perindustrian dan Perdagangan Kabupaten Bolaang Mongondow.
2. Pasar Tradisional/Pasar Rakyat adalah adalah pasar yang dibangun dan dikelola oleh Pemerintah, Pemerintah Daerah, Swasta, BUMN dan BUMD termasuk kerjasama dengan swasta dengan tempat usaha berupa toko, kios, los dan tenda yang dimiliki/dikelola oleh pedagang kecil, menengah, swadaya masyarakat atau koperasi dengan usaha kecil, modal kecil dan dengan proses jual beli dagangan melalui tawar menawar. Kebanyakan menjual kebutuhan sehari-hari seperti bahan makanan berupa ikan, buah, sayur-sayuran, telur, daging, kain, pakaian, kue-kue, dan lain-lain.
3. Toko/Warung Kelontong adalah bangunan yang berfungsi sebagai tempat usaha di bangunan tetap untuk menjual barang keperluan sehari-hari secara eceran, tidak mempunyai sistem pelayanan mandiri yang dikelola oleh satu penjual.
4. Warung/Kedai Makanan atau Minuman adalah usaha yang menjual makanan dan minuman siap saji yang dijual di bangunan yang tetap dan tidak mempunyai

TECHNICAL NOTES

1. *Data of Trade derived from Ministry of Industry and Trade of Bolaang Mongondow Regency.*
2. *Traditional Market / People Market is a market developed and managed by the Government, Regional Government, Private Sector, BUMN and BUMD, including cooperation with the private sector with business premises in the form of shops, kiosks, booths and tents owned / managed by small, medium, non-governmental traders or cooperatives with small businesses, small capital and with the process of buying and selling merchandise through bargaining. Most sell daily necessities such as food in the form of fish, fruit, vegetables, eggs, meat, cloth, clothing, cakes, etc.*
3. *A store is a shop selling daily needs in retail which services provided directly by seller or store owner without self service.*
4. *A stall is a shop selling foods and beverages in fixed place without having a business license. A main characteristic of a stall is the buyers do not have to pay extra tax in their purchase.*

surat izin usaha. Ciri utama dari warung/kedai makanan minuman adalah pembeli biasanya tidak dikenakan pajak.

<https://bolselkab.bps.go.id>

ULASAN

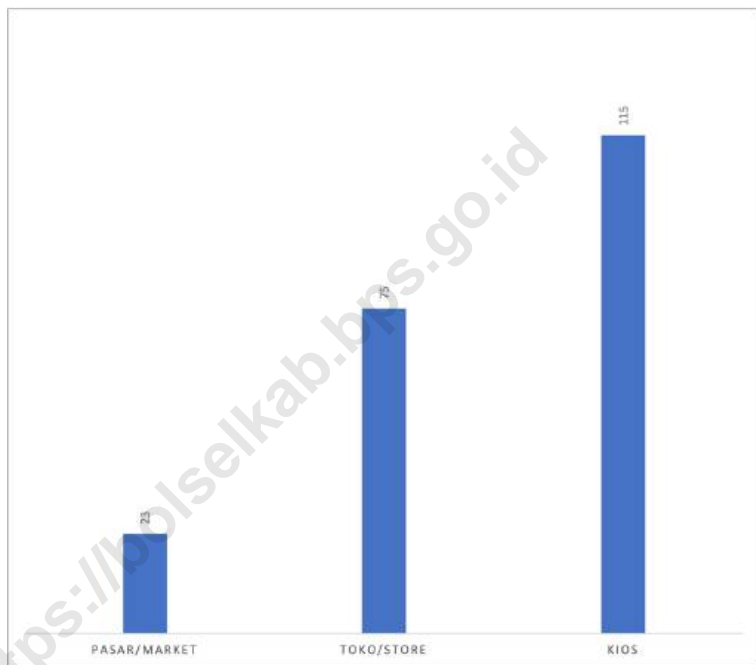
Berasal dari data yang diperoleh dari Dinas Koperasi, Perindustrian, dan Perdagangan fasilitas perdagangan di Kabupaten Bolaang Mongondow Selatan terus mengalami penurunan dari tahun 2020. Di tahun 2022 hanya tercatat sebanyak 213 fasilitas perdagangan yang dikelompokkan menjadi pasar, toko, dan kios. Pada fasilitas perdagangan pasar dan toko mengalami peningkatan dibandingkan tahun 2021 sedangkan untuk kios mengalami penurunan drastis dari 421 kios menjadi 115 kios di tahun 2022.

DESCRIPTION

According to data obtained from the Department of Cooperatives, Industry and Trade, trade facilities in Bolaang Mongondow Selatan Regency have continued to decline from 2020. In 2022 there were only 213 trade facilities grouped into markets, shops and kiosks. Market and shop trading facilities have increased compared to 2021, while kiosks have decreased drastically from 421 kiosks to 115 kiosks in 2022.

Gambar 11.1
Figures

Jumlah Sarana Perdagangan Menurut Jenisnya di Kabupaten Bolaang Mongondow Selatan, 2022
Number of Trading Facilities by Type of Facility in Bolaang Mongondow Selatan Regency, 2022



Sumber/Source : Dinas Koperasi, Perindustrian, dan Perdagangan Kabupaten Bolaang Mongondow Selatan

Tabel
Table 11.1

**Jumlah Sarana Perdagangan Menurut Jenisnya di
Kabupaten Bolaang Mongondow Selatan, 2019–2022**
**Number of Trading Facilities by Type of Facility in Bolaang
Mongondow Selatan Regency, 2019–2022**

Jenis Sarana Perdagangan <i>Type of Trading Facilities</i>	2019	2020	2021	2022
(1)	(2)	(3)	(4)	(5)
Pasar/Market	18	18	18	23
Toko/Store	...	64	59	75
Kios	...	649	421	115
Warung
Jumlah/Total	...	731	498	213

Catatan/Note: ...

Sumber/Source: Dinas Koperasi, Perindustrian, dan Perdagangan Kabupaten Bolaang Mongondow Selatan

12

SISTEM NERACA REGIONAL SYSTEM OF REGIONAL ACCOUNTS



PENJELASAN TEKNIS

1. Penghitungan statistik neraca nasional mengikuti buku petunjuk yang diterbitkan oleh Perserikatan Bangsa Bangsa (PBB) dikenal sebagai Sistem Neraca Nasional (SNN). SNN adalah rekomendasi internasional tentang bagaimana menyusun ukuran aktivitas ekonomi yang sesuai dengan standar neraca baku yang didasarkan pada prinsip-prinsip ekonomi. Rekomendasi yang dimaksud dinyatakan dalam sekumpulan konsep, definisi, klasifikasi, dan aturan neraca yang disepakati secara internasional dalam mengukur indikator tertentu seperti Produk Domestik Bruto (PDB). Salah satu bentuk adaptasi pencatatan statistik nasional adalah melakukan perubahan tahun dasar PDB Indonesia dari tahun 2000 ke 2011. Perubahan tahun dasar PDB dilakukan seiring dengan mengadopsi rekomendasi PBB yang tertuang dalam Sistem Neraca Nasional 2008 (SNA 2008).
2. Produk Domestik Bruto pada tingkat nasional serta Produk Domestik Regional Bruto (PDRB) pada tingkat regional (provinsi) menggambarkan kemampuan suatu wilayah untuk menciptakan nilai tambah pada suatu waktu tertentu. Untuk menyusun PDB maupun PDRB digunakan 2

TECHNICAL NOTES

1. *The method used to estimate national accounts statistics is based on the standard guidelines formed by United Nation known as System of National Accounts (SNA). SNA is the internationally agreed standard set of recommendations on how to compile measures of economic activity in accordance with strict accounting conventions based on economic principles. The recommendations are expressed in term of a set of concepts, definitions, classifications and accounting rules that comprise the internationally agreed standard for measuring indicators such as Gross Domestic Product (GDP). One of the improvement in the national statistical system is to rebase GDP form base year 2000 to 2011 in order to capture current economic condition. It is in line with the United Nations (UN) recommendation on 2008 SNA.*
2. *The basic measure of the value added arising from economic activity is known as Gross Domestic Product at the national level and Gross Regional Domestic Product (GRDP) at the regional level (provinces/regencies/municipalities). To compile these statistics, two approaches have been used, i.e. "production approach" and "expenditure approach". The first approach is to measure value added produced by*

pendekatan, yaitu lapangan usaha dan pengeluaran. Keduanya menyajikan komposisi data nilai tambah dirinci menurut sumber kegiatan ekonomi (lapangan usaha) dan menurut komponen penggunaannya. PDB maupun PDRB dari sisi lapangan usaha merupakan penjumlahan seluruh komponen nilai tambah bruto yang mampu diciptakan oleh sektor-sektor ekonomi atas berbagai aktivitas produksinya. Sedangkan dari sisi pengeluaran menjelaskan tentang penggunaan dari nilai tambah tersebut.

3. PDB menurut lapangan usaha mengalami perubahan klasifikasi dari 9 lapangan usaha menjadi 17 lapangan usaha. PDB menurut lapangan usaha dirinci menurut total nilai tambah dari seluruh sektor ekonomi yang mencakup lapangan usaha Pertanian, Kehutanan, dan Perikanan; Pertambangan dan Penggalian; Industri Pengolahan; Pengadaan Listrik dan Gas; Pengadaan Air, Pengelolaan Sampah, Limbah dan Daur Ulang; Konstruksi; Perdagangan Besar dan Eceran, Reparasi Mobil dan Sepeda Motor; Transportasi dan Pergudangan; Penyediaan Akomodasi dan Makan Minum; Informasi dan Komunikasi; Jasa Keuangan dan Asuransi; Real Estat; Jasa Perusahaan; Administrasi Pemerintahan, Pertahanan

various kinds of economic activities, while the second approach is to measure final uses of the country's output. in other words, GDP/GRDP is the sum of total value added produced by all economic industries (activities) and the way of using it.

3. *GDP by industry classification changes from 9 sectors to 17 industries. GDP by industry is classified by types of economic activities such as Agriculture, Forestry and Fishing; Mining and Quarrying; Manufacturing; Electricity and Gas; Water supply, Sewerage, Waste Management and Remediation Activities; Construction; Wholesale and Retail Trade; Repair of Motor Vehicles and Motorcycles; Transportation and Storage; Accommodation and Food Service Activities; Information and Communication; Financial and Insurance Activities; Real Estate Activities; Business Activities; Public Administration; Defence and Compulsory Social Security; Education; Human Health and Social Work Activities; and Other Services Activities.*
4. *GDP by expenditure classification changes where consumption expenditure Non-profit Institutions Serving Households (NPISH) previously included as part of household consumption expenditure is taken out into separate component. So that, GDP by type of expenditures is classified into: household consumption*

- dan Jaminan Sosial Wajib; Jasa Pendidikan; Jasa Kesehatan dan Kegiatan Sosial; dan Jasa lainnya.
4. PDB menurut pengeluaran mengalami perubahan klasifikasi dimana pengeluaran konsumsi Lembaga Non Profit yang Melayani Rumah Tangga (LNPR) yang sebelumnya termasuk bagian dari pengeluaran konsumsi rumah tangga menjadi komponen terpisah. Sehingga klasifikasi PDB menurut pengeluaran dirinci menjadi 7 komponen yaitu komponen pengeluaran konsumsi rumah tangga, pengeluaran konsumsi LNPR, pengeluaran konsumsi pemerintah, pembentukan modal tetap bruto, perubahan inventori, ekspor barang dan jasa, dan impor barang dan jasa.
 5. Pengeluaran konsumsi rumah tangga mencakup berbagai pengeluaran konsumsi akhir rumah tangga atas barang dan jasa untuk memenuhi kebutuhan individu ataupun kelompok secara langsung. Pengeluaran rumah tangga di sini mencakup makanan dan minuman selain restoran; pakaian, alas kaki dan jasa perawatannya; perumahan dan perlengkapan rumah tangga; kesehatan dan pendidikan; transportasi dan komunikasi; restoran dan hotel serta lainnya.
 6. Pengeluaran Konsumsi Pemerintah terdiri dari Pengeluaran Konsumsi Individu *expenditure, NPISH consumption expenditure, government consumption expenditure, gross fixed capital formation, changes in inventories, exports of goods and services, and imports of goods and services.*
 5. *Household consumption expenditures consist of expenditures incurred by households, which are used for both individual or collective needs. Household consumptions are classified into food and beverages other than restaurants; clothing, footwear, and related maintenance services; housing and household equipment; health and education; transport and communication; restaurants and hotels; and others.*
 6. *Government consumption expenditure consists of Individual Consumption Expenditure and Collective Consumption Expenditure. Individual goods and services are private goods and services, which the characteristics of private goods is a) Scarcity, that there is a scarcity/limited in number; b) Excludable consumption, the consumption of goods can be limited only to those who meet certain requirements (usually the price); c) Rivalrous competition, ie consumption by the consumer will reduce or eliminate the chance of another party to do so. Examples of goods and services produced by government and classified as goods and services of individuals*

dan Pengeluaran Konsumsi Kolektif. Barang dan jasa individu merupakan barang dan jasa privat, dimana ciri-ciri barang privat adalah a) Scarcity, yaitu ada kelangkaan/keterbatasan dalam jumlah; b) Excludable consumption, yaitu konsumsi suatu barang dapat dibatasi hanya pada mereka yang memenuhi persyaratan tertentu (biasanya harga); c) Rivalrous competition, yaitu konsumsi oleh satu konsumen akan mengurangi atau menghilangkan kesempatan pihak lain untuk melakukan hal serupa. Contoh barang dan jasa yang dihasilkan pemerintah dan tergolong sebagai barang dan jasa individu adalah jasa pelayanan kesehatan pemerintah di rumah sakit/puskesmas dan jasa pendidikan di sekolah/universitas negeri. Sedangkan barang dan jasa kolektif ekuivalen dengan barang publik yang memiliki ciri a) Non rivalry, yaitu penggunaan satu konsumen terhadap suatu barang tidak mengurangi kesempatan konsumen lain untuk juga mengkonsumsi barang tersebut; b) Non excludable, yaitu apabila suatu barang publik tersedia, maka tidak ada yang dapat menghalangi siapapun untuk memperoleh manfaat dari barang tersebut atau dengan kata lain setiap orang memiliki akses ke barang tersebut. Contoh barang dan jasa yang dihasilkan

is the government health services in hospitals/health centers and education services in schools/universities. Collective goods and services equivalent to public goods characterized by a) Non-rivalry, namely the use of a consumer for an item does not reduce the chance of another consumer to also consume goods; b) Non-excludable, i.e. when a public good available, then nothing can hinder anyone to benefit from the goods or in other words everyone has access to the goods. Examples of goods and services produced by government and classified as collective goods and services is carried military defense services and the police's security

7. *Gross Fixed Capital Formation (GFCF) includes procurement, manufacture, and the purchase of capital goods. Capital goods are goods which are used for the production process, durable or have a service life of more than one year such as buildings, machinery, and transportation equipment. Including here: huge improvement that are to extend the life or changing the shape or the capacity of the capital goods. Capital expenditures for military purposes are also covered as GFCF. GFCF component are classified into six sub-components: Construction; Machinery and Equipment; vehicle; Other equipment; Cultivated Biological Resources (CBR) and*

- pemerintah dan tergolong sebagai barang dan jasa kolektif adalah jasa pertahanan yang dilakukan TNI dan keamanan yang dilakukan kepolisian.
7. Pembentukan Modal Tetap Bruto (PMTB) mencakup pengadaan, pembuatan, dan pembelian barang modal. Barang modal dimaksud adalah barang-barang yang digunakan untuk proses produksi, tahan lama atau yang mempunyai umur pemakaian lebih dari satu tahun seperti bangunan, mesin-mesin dan alat angkutan. Termasuk pula di sini perbaikan besar (berat) yang sifatnya memperpanjang umur atau mengubah bentuk atau kapasitas barang modal tersebut. Pengeluaran barang modal untuk keperluan militer juga dicakup sebagai PMTB. Klasifikasi komponen PMTB dibagi menjadi 6 sub komponen yaitu Konstruksi; Mesin dan Peralatan; Kendaraan; Peralatan Lainnya; Cultivated Biological Resources (CBR) dan Produk Kekayaan Intelektual.
 8. Ekspor barang dan jasa merupakan transaksi perdagangan barang dan jasa dari penduduk (residen) ke bukan penduduk (nonresiden). Impor barang dan jasa adalah transaksi perdagangan dari bukan penduduk ke penduduk. Ekspor atau impor barang terjadi pada saat terjadi perubahan hak kepemilikan barang antara penduduk dengan bukan *Intellectual Property Product*.
 8. *Exports of goods and services consist of transactions of goods and services from residents to non-residents. Imports of goods and services consist of transaction of goods and services from non-residents to residents. Exports and imports of goods occur when there are changes in ownership of goods between residents and non-residents (with or without physical movements of goods across frontiers). On the GDP at 2011 basic year, exports and imports of goods specified into non oil and gas and oil and gas.*
 9. *GDP and its aggregations are presented in two forms: at current market prices and at constant base year market prices. in presenting current market prices, all aggregates are valued at current market prices, while base year constant market prices are shown by valuing all aggregates at fixed base year prices. Year of 2011 is used as the base year in this publication.*
 10. *Growth rate of Gross Domestic Product is derived from GDP at constant market prices. It is obtained by subtracting the value of GDP year n with the value of GDP year n-1, divided by the value of GDP year n-1 then multiplied by 100 percent. The growth rate of GDP explains the income growth during the given period.*

penduduk (dengan atau tanpa perpindahan fisik barang tersebut). Pada PDB dengan tahun dasar 2011, ekspor dan impor barang dirinci menjadi nonmigas dan migas.

9. Produk Domestik Bruto maupun agregat turunannya disajikan dalam 2 (dua) versi penilaian, yaitu atas dasar "harga berlaku" dan atas dasar "harga konstan". Disebut sebagai harga berlaku karena seluruh agregat dinilai dengan menggunakan harga pada tahun berjalan, sedangkan harga konstan penilaiannya didasarkan kepada harga satu tahun dasar tertentu, dalam publikasi ini digunakan harga tahun 2011.
10. Laju pertumbuhan Produk Domestik Bruto diperoleh dari perhitungan PDB atas dasar harga konstan. Diperoleh dengan cara mengurangi nilai PDB pada tahun ke-n terhadap nilai pada tahun ke-n-1 (tahun sebelumnya), dibagi dengan nilai pada tahun ke-n-1, dikalikan dengan 100 persen. Laju pertumbuhan menunjukkan perkembangan agregat pendapatan dari satu waktu tertentu terhadap waktu sebelumnya.

ULASAN

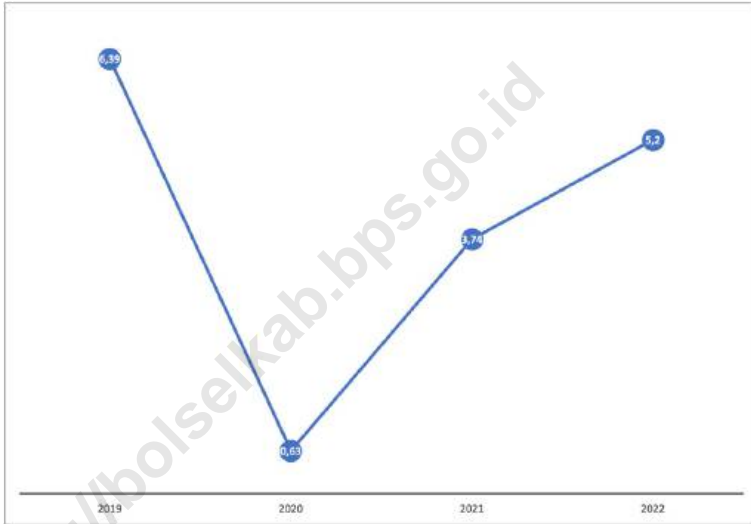
PDRB atas dasar harga berlaku menurut lapangan usaha Kabupaten Bolaang Mongondow Selatan tahun 2022 mencapai 2.503,52 miliar rupiah. Angka ini terus mengalami kenaikan dari 2018-2022. Dilihat dari distribusinya, Pertanian, Kehutanan, dan Perikanan menjadi lapangan usaha yang menyumbang angka PDRB terbesar mencapai 38,45 persen atau 962,52 miliar rupiah. Laju pertumbuhan PDRB atas dasar harga konstan menurut lapangan usaha mengalami fluktuatif dari tahun ke tahun. Terjadi penurunan tajam laju pertumbuhan ekonomi dari 2019 ke 2020 diakibatkan adanya pandemi COVID-19 dengan penurunan yang cukup drastis yakni dari 6,39 persen menjadi 0,63 persen. Akan tetapi, angka ini mulai mengalami kenaikan di tahun 2021 dan 2022 di mana masing-masing laju pertumbuhan ekonomi mencapai 3,74 persen dan 5,20 persen.

DESCRIPTION

GRDP at current prices according to the business field of Bolaang Mongondow Selatan Regency in 2022 reached 2,503.52 billion rupiahs. This figure continues to increase from 2018-2022. According to their distribution, Agriculture, Forestry and Fishery are the business fields that contribute the largest GRDP figure reaching 38.45 percent or 962.52 billion rupiahs. GRDP growth rate at constant prices according to business sector has fluctuated from year to year. There was a sharp decline in the rate of economic growth from 2019 to 2020 due to the COVID-19 pandemic with a quite drastic decrease, from 6.39 percent to 0.63 percent. However, this figure will start to increase in 2021 and 2022 where the respective economic growth rates were 3.74 percent and 5.20 percent.

Gambar 12.1
Figures

Laju Pertumbuhan Produk Domestik Regional Bruto Atas Dasar Harga Konstan 2010 Menurut Lapangan Usaha di Kabupaten Bolaang Mongondow Selatan (persen), 2019–2022
Growth Rate of Gross Regional Domestic Product at 2010 Constant Market Prices by Industry in Bolaang Mongondow Selatan Regency (percent), 2019–2022



Sumber/Source: BPS, berbagai sensus, survei dan sumber lain/BPS-Statistics Indonesia, various census, survey, and other sources

Tabel
Table 12.1.

Produk Domestik Regional Bruto Atas Dasar Harga Berlaku Menurut Lapangan Usaha di Kabupaten Bolaang Mongondow Selatan (miliar rupiah), 2018–2022
Gross Regional Domestic Product at Current Market Prices by Industry in Bolaang Mongondow Selatan Regency (billion rupiahs), 2018–2022

Lapangan Usaha/Industry	2018	2019	2020	2021 ^x	2022 ^{xx}
(1)	(2)	(3)	(4)	(5)	(6)
A Pertanian, Kehutanan, dan Perikanan/ <i>Agriculture, Forestry, and Fishing</i>	717,15	796,31	834,75	875,99	962,52
B Pertambangan dan Penggalian/ <i>Mining and Quarrying</i>	113,53	124,17	140,68	151,60	162,47
C Industri Pengolahan/ <i>Manufacturing</i>	13,30	13,66	14,74	16,90	18,89
D Pengadaan Listrik dan Gas/ <i>Electricity and Gas</i>	0,57	0,62	0,68	0,73	0,80
E Pengadaan Air; Pengelolaan Sampah, Limbah, dan Daur Ulang/ <i>Water Supply; Sewerage, Waste Management, and Remediation Activities</i>	6,05	6,08	6,48	6,77	7,01
F Konstruksi/ <i>Construction</i>	282,03	314,00	307,72	346,61	374,47
G Perdagangan Besar dan Eceran; Reparasi Mobil dan Sepeda Motor/ <i>Wholesale and Retail Trade; Repair of Motor Vehicles and Motorcycles</i>	159,70	173,96	178,08	192,50	215,84
H Transportasi dan Pergudangan/ <i>Transportation and Storage</i>	56,26	62,72	58,85	61,76	71,77
I Penyediaan Akomodasi dan Makan Minum/ <i>Accommodation and Food Service Activities</i>	6,31	6,54	6,14	6,55	7,16
J Informasi dan Komunikasi/ <i>Information and Communication</i>	2,39	2,60	2,80	2,94	3,18

Lanjutan Tabel/*Continued Table 12.1*

Lapangan Usaha/ <i>Industry</i>		2018	2019	2020	2021 ^x	2022 ^{xx}
(1)		(2)	(3)	(4)	(5)	(6)
K	Jasa Keuangan dan Asuransi/ <i>Financial and Insurance Activities</i>	8,33	8,64	9,15	10,04	10,33
L	Real Estat/ <i>Real Estate Activities</i>	65,72	71,37	71,36	73,87	77,23
M,N	Jasa Perusahaan/ <i>Business Activities</i>	0,26	0,27	0,28	0,30	0,32
O	Administrasi Pemerintahan, Pertahanan, dan Jaminan Sosial Wajib/ <i>Public Administration and Defence; Compulsory Social Security</i>	230,75	239,96	240,36	249,58	261,05
P	Jasa Pendidikan/ <i>Education</i>	171,68	190,17	202,29	212,96	236,17
Q	Jasa Kesehatan dan Kegiatan Sosial/ <i>Human Health and Social Work Activities</i>	55,19	59,53	65,49	72,94	78,61
R,S,T,U	Jasa Lainnya/ <i>Other Services Activities</i>	11,40	13,29	13,40	14,33	15,71
Produk Domestik Regional Bruto/<i>Gross Regional Domestic Product</i>		1 900,61	2 083,91	2 153,24	2 296,39	2 503,52

Catatan/*Note*: ...Sumber/*Source*: BPS, berbagai sensus, survei dan sumber lain/*BPS-Statistics Indonesia, various census, survey, and other sources*

Tabel
Table 12.2

Produk Domestik Regional Bruto Atas Dasar Harga Konstan 2010 Menurut Lapangan Usaha di Kabupaten Bolaang Mongondow Selatan (miliar rupiah), 2018–2022
Gross Regional Domestic Product at 2010 Constant Market Prices by Industry in Bolaang Mongondow Selatan Regency (billion rupiahs), 2018–2022

Lapangan Usaha/Industry		2018	2019	2020	2021 ^a	2022 ^{xx}
(1)		(2)	(3)	(4)	(5)	(6)
A	Pertanian, Kehutanan, dan Perikanan/ <i>Agriculture, Forestry, and Fishing</i>	472,36	507,70	517,84	527,49	560,14
B	Pertambangan dan Penggalian/ <i>Mining and Quarrying</i>	80,95	86,25	87,38	92,16	92,99
C	Industri Pengolahan/ <i>Manufacturing</i>	8,61	8,65	8,99	9,65	10,33
D	Pengadaan Listrik dan Gas/ <i>Electricity and Gas</i>	0,53	0,56	0,61	0,65	0,69
E	Pengadaan Air; Pengelolaan Sampah, Limbah, dan Daur Ulang/ <i>Water Supply; Sewerage, Waste Management, and Remediation Activities</i>	4,48	4,48	4,75	4,90	5,00
F	Konstruksi/ <i>Construction</i>	180,80	193,54	185,76	200,92	208,88
G	Perdagangan Besar dan Eceran; Reparasi Mobil dan Sepeda Motor/ <i>Wholesale and Retail Trade; Repair of Motor Vehicles and Motorcycles</i>	112,56	120,10	119,54	123,61	133,22
H	Transportasi dan Pergudangan/ <i>Transportation and Storage</i>	33,01	35,47	33,10	33,68	36,49
I	Penyediaan Akomodasi dan Makan Minum/ <i>Accommodation and Food Service Activities</i>	4,64	4,76	4,50	4,77	5,14
J	Informasi dan Komunikasi/ <i>Information and Communication</i>	1,62	1,70	1,90	1,96	2,08

Lanjutan Tabel/*Continued Table 12.2*

Lapangan Usaha/ <i>Industry</i>		2018	2019	2020	2021 ^x	2022 ^{xx}
(1)		(2)	(3)	(4)	(5)	(6)
K	Jasa Keuangan dan Asuransi/ <i>Financial and Insurance Activities</i>	6,21	6,31	6,65	6,92	6,71
L	Real Estat/ <i>Real Estate Activities</i>	36,69	38,50	38,23	38,70	39,45
M,N	Jasa Perusahaan/ <i>Business Activities</i>	0,17	0,18	0,18	0,18	0,19
O	Administrasi Pemerintahan, Pertahanan, dan Jaminan Sosial Wajib/ <i>Public Administration and Defence; Compulsory Social Security</i>	148,06	150,02	148,52	153,82	156,93
P	Jasa Pendidikan/ <i>Education</i>	107,35	116,23	121,04	125,05	134,76
Q	Jasa Kesehatan dan Kegiatan Sosial/ <i>Human Health and Social Work Activities</i>	42,86	45,27	49,44	53,36	56,29
R,S,T,U	Jasa Lainnya/ <i>Other Services Activities</i>	7,91	8,87	8,74	9,15	9,80
Produk Domestik Regional Bruto/<i>Gross Regional Domestic Product</i>		1 248,80	1 328,57	1 336,97	1 386,96	1 459,09

Catatan/*Note*: ...Sumber/*Source*: BPS, berbagai sensus, survei dan sumber lain/*BPS-Statistics Indonesia, various census, survey, and other sources*

Tabel
Table 12.3**Distribusi Persentase Produk Domestik Regional Bruto Atas Dasar Harga Berlaku Menurut Lapangan Usaha di Kabupaten Bolaang Mongondow Selatan, 2018–2022**
Percentage Distribution of Gross Regional Domestic Product at Current Market Prices by Industry in Bolaang Mongondow Selatan Regency, 2018–2022

Lapangan Usaha/ <i>Industry</i>	2018	2019	2020	2021 ^x	2022 ^{xx}
(1)	(2)	(3)	(4)	(5)	(6)
A Pertanian, Kehutanan, dan Perikanan/ <i>Agriculture, Forestry, and Fishing</i>	37,73	38,21	38,77	38,15	38,45
B Pertambangan dan Penggalian/ <i>Mining and Quarrying</i>	5,97	5,96	6,53	6,60	6,49
C Industri Pengolahan/ <i>Manufacturing</i>	0,70	0,66	0,68	0,74	0,75
D Pengadaan Listrik dan Gas/ <i>Electricity and Gas</i>	0,03	0,03	0,03	0,03	0,03
E Pengadaan Air; Pengelolaan Sampah, Limbah, dan Daur Ulang/ <i>Water Supply; Sewerage, Waste Management, and Remediation Activities</i>	0,32	0,29	0,30	0,29	0,28
F Konstruksi/ <i>Construction</i>	14,84	15,07	14,29	15,09	14,96
G Perdagangan Besar dan Eceran; Reparasi Mobil dan Sepeda Motor/ <i>Wholesale and Retail Trade; Repair of Motor Vehicles and Motorcycles</i>	8,40	8,35	8,27	8,38	8,62
H Transportasi dan Pergudangan/ <i>Transportation and Storage</i>	2,96	3,01	2,73	2,69	2,87
I Penyediaan Akomodasi dan Makan Minum/ <i>Accommodation and Food Service Activities</i>	0,33	0,31	0,28	0,29	0,29
J Informasi dan Komunikasi/ <i>Information and Communication</i>	0,13	0,12	0,13	0,13	0,13
K Jasa Keuangan dan Asuransi/ <i>Financial and Insurance Activities</i>	0,44	0,41	0,42	0,44	0,41

Lanjutan Tabel/*Continued Table* 12.3

Lapangan Usaha/ <i>Industry</i>		2018	2019	2020	2021 ^x	2022 ^{xx}
(1)		(2)	(3)	(4)	(5)	(6)
L	Real Estat/ <i>Real Estate Activities</i>	3,46	3,43	3,31	3,22	3,08
M,N	Jasa Perusahaan/ <i>Business Activities</i>	0,01	0,01	0,01	0,01	0,01
O	Administrasi Pemerintahan, Pertahanan, dan Jaminan Sosial Wajib/ <i>Public Administration and Defence; Compulsory Social Security</i>	12,14	11,51	11,16	10,87	10,43
P	Jasa Pendidikan/ <i>Education</i>	9,03	9,13	9,39	9,27	9,43
Q	Jasa Kesehatan dan Kegiatan Sosial/ <i>Human Health and Social Work Activities</i>	2,90	2,86	3,04	3,18	3,14
R,S,T,U	Jasa Lainnya/ <i>Other Services Activities</i>	0,60	0,64	0,62	0,62	0,63
Produk Domestik Regional Bruto/<i>Gross Regional Domestic Product</i>		100,00	100,00	100,00	100,00	100,00

Catatan/*Note*: ...Sumber/*Source*: BPS, berbagai sensus, survei dan sumber lain/*BPS-Statistics Indonesia, various census, survey, and other sources*

Tabel
Table 12.4**Laju Pertumbuhan Produk Domestik Regional Bruto Atas Dasar Harga Konstan 2010 Menurut Lapangan Usaha di Kabupaten Bolaang Mongondow Selatan (persen), 2019–2022****Growth Rate of Gross Regional Domestic Product at 2010 Constant Market Prices by Industry in Bolaang Mongondow Selatan Regency (percent), 2019–2022**

Lapangan Usaha/Industry		2019	2020	2021 ^x	2022 ^{xx}
(1)		(2)	(3)	(4)	(5)
A	Pertanian, Kehutanan, dan Perikanan/ <i>Agriculture, Forestry, and Fishing</i>	7,48	2,00	1,86	6,19
B	Pertambangan dan Penggalian/ <i>Mining and Quarrying</i>	6,55	1,31	5,47	0,90
C	Industri Pengolahan/ <i>Manufacturing</i>	0,51	3,98	7,25	7,05
D	Pengadaan Listrik dan Gas/ <i>Electricity and Gas</i>	6,09	7,60	6,73	7,10
E	Pengadaan Air; Pengelolaan Sampah, Limbah, dan Daur Ulang/ <i>Water Supply; Sewerage, Waste Management, and Remediation Activities</i>	0,09	6,12	3,02	2,04
F	Konstruksi/ <i>Construction</i>	7,05	-4,02	8,16	3,96
G	Perdagangan Besar dan Eceran; Reparasi Mobil dan Sepeda Motor/ <i>Wholesale and Retail Trade; Repair of Motor Vehicles and Motorcycles</i>	6,70	-0,46	3,40	7,78
H	Transportasi dan Pergudangan/ <i>Transportation and Storage</i>	7,46	-6,67	1,73	8,34
I	Penyediaan Akomodasi dan Makan Minum/ <i>Accommodation and Food Service Activities</i>	2,49	-5,48	6,03	7,79
J	Informasi dan Komunikasi/ <i>Information and Communication</i>	4,76	11,95	3,09	6,23
K	Jasa Keuangan dan Asuransi/ <i>Financial and Insurance Activities</i>	1,57	5,45	3,95	-3,01
L	Real Estat/ <i>Real Estate Activities</i>	4,93	-0,70	1,23	1,94

Lanjutan Tabel/*Continued Table 12.4*

Lapangan Usaha/ <i>Industry</i>		2019	2020	2021 ^x	2022 ^{xx}
(1)		(2)	(3)	(4)	(5)
M,N	Jasa Perusahaan/ <i>Business Activities</i>	5,65	-1,00	2,47	5,39
O	Administrasi Pemerintahan, Pertahanan, dan Jaminan Sosial Wajib/ <i>Public Administration and Defence; Compulsory Social Security</i>	1,32	-1,13	3,71	2,02
P	Jasa Pendidikan/ <i>Education</i>	8,26	4,14	3,31	7,77
Q	Jasa Kesehatan dan Kegiatan Sosial/ <i>Human Health and Social Work Activities</i>	5,61	9,21	7,95	5,48
R,S,T,U	Jasa Lainnya/ <i>Other Services Activities</i>	12,16	-1,44	4,63	7,17
Produk Domestik Regional Bruto/<i>Gross Regional Domestic Product</i>		6,39	0,63	3,74	5,20

Catatan/*Note*: ...Sumber/*Source*: BPS, berbagai sensus, survei dan sumber lain/*BPS-Statistics Indonesia, various census, survey, and other sources*

Tabel
Table 12.5**Produk Domestik Regional Bruto Atas Dasar Harga Berlaku Menurut Jenis Pengeluaran di Kabupaten Bolaang Mongondow Selatan (miliar rupiah), 2018–2022**
Gross Regional Domestic Product at Current Market Prices by Type of Expenditure in Bolaang Mongondow Selatan Regency (billion rupiahs), 2018–2022

Jenis Pengeluaran <i>Type of Expenditure</i>	2018	2019	2020	2021 ^x	2022 ^{xx}
(1)	(2)	(3)	(4)	(5)	(6)
Pengeluaran Konsumsi Rumah Tangga <i>Household Consumption Expenditure</i>	937,83	1 028,45	1 056,31	1 125,50	1 242,27
Pengeluaran Konsumsi LNPRT <i>NPISH Consumption Expenditure</i>	21,59	24,11	26,09	28,13	30,34
Pengeluaran Konsumsi Pemerintah <i>Government Consumption Expenditure</i>	449,43	477,62	376,36	362,24	380,64
Pembentukan Modal Tetap Bruto <i>Gross Fixed Capital Formation</i>	495,28	546,03	529,64	588,31	626,27
Perubahan Inventori <i>Changes in Inventories</i>	0,02	0,02	0,02	0,03	0,03
Net Ekspor Barang dan Jasa <i>Net Exports of Goods and Services</i>	-3,53	7,66	164,81	192,19	223,96
Produk Domestik Regional Bruto Gross Regional Domestic Product	1 900,61	2 083,91	2 153,24	2 296,39	2 503,52

Catatan/Note: ...

Sumber/Source: BPS, berbagai sensus, survei dan sumber lain/BPS-Statistics Indonesia, various census, survey, and other sources

Tabel
Table 12.6**Produk Domestik Regional Bruto Atas Dasar Harga Konstan 2010 Menurut Jenis Pengeluaran di Kabupaten Bolaang Mongondow Selatan (miliar rupiah), 2018–2022**
Gross Regional Domestic Product at 2010 Constant Market Prices by Type of Expenditure in Bolaang Mongondow Selatan Regency (billion rupiahs), 2018–2022

Jenis Pengeluaran Type of Expenditure	2018	2019	2020	2021^x	2022^{xx}
(1)	(2)	(3)	(4)	(5)	(6)
Pengeluaran Konsumsi Rumah Tangga <i>Household Consumption Expenditure</i>	638,13	674,95	680,02	715,45	756,30
Pengeluaran Konsumsi LNPRT <i>NPISH Consumption Expenditure</i>	14,88	16,02	16,71	17,56	18,56
Pengeluaran Konsumsi Pemerintah <i>Government Consumption Expenditure</i>	331,23	346,80	351,14	344,67	354,06
Pembentukan Modal Tetap Bruto <i>Gross Fixed Capital Formation</i>	332,15	352,74	329,52	357,16	374,03
Perubahan Inventori <i>Changes in Inventories</i>	0,01	0,01	0,02	0,02	0,02
Net Ekspor Barang dan Jasa <i>Net Exports of Goods and Services</i>	-67,61	-61,95	-40,43	-47,90	-43,87
Produk Domestik Regional Bruto Gross Regional Domestic Product	1 248,80	1 328,57	1 336,97	1 386,96	1 459,09

Catatan/Note: ...

Sumber/Source: BPS, berbagai sensus, survei dan sumber lain/BPS-Statistics Indonesia, various census, survey, and other sources

13

PERBANDINGAN ANTAR KABUPATEN/KOTA
REGENCY/MUNICIPALITY COMPARISON



PENJELASAN TEKNIS

1. Laju pertumbuhan Produk Domestik Bruto diperoleh dari perhitungan PDB atas dasar harga konstan. Diperoleh dengan cara mengurangi nilai PDB pada tahun ke-n terhadap nilai pada tahun ke n-1 (tahun sebelumnya), dibagi dengan nilai pada tahun ke n-1, dikalikan dengan 100 persen. Laju pertumbuhan menunjukkan perkembangan agregat pendapatan dari satu waktu tertentu terhadap waktu sebelumnya.
2. Indeks Pembangunan Manusia (IPM) didefinisikan oleh *United Nations Development Programme* (UNDP) sebagai proses perluasan pilihan bagi penduduk (*a process of enlarging the choice of people*). IPM mengukur pencapaian hasil pembangunan dari suatu daerah/wilayah dalam tiga dimensi dasar pembangunan yaitu: lamanya hidup, pengetahuan/tingkat pendidikan, dan standar hidup layak.

TECHNICAL NOTES

1. *Growth rate of Gross Domestic Product is derived from GDP at constant market prices. It is obtained by subtracting the value of GDP year n with the value of GDP year n-1, divided by the value of GDP year n-1 then multiplied by 100 percent. The growth rate of GDP explains the income growth during the given period.*
2. *United Nations Development Programme defines Human Development Index (HDI) as a process of enlarging the choice of people. HDI measures the achievement of development outcomes of an area/region in three basic dimensions of development, namely: life span, knowledge/level of education, and a decent standard of living.*

ULASAN

DESCRIPTION

Dilihat dari jumlah penduduk berdasarkan angka proyeksi yang dilakukan oleh BPS, Kabupaten Bolaang Mongondow Selatan di tahun 2022 merupakan kabupaten dengan jumlah penduduk paling sedikit di Provinsi Sulawesi Utara. Begitu juga dengan tahun-tahun sebelumnya dari 2018-2022.

Dilihat dari jumlah penduduk miskin, di tahun 2022 Kabupaten Bolaang Mongondow Selatan merupakan kabupaten dengan jumlah penduduk miskin paling sedikit ketujuh dengan jumlah penduduk miskin mencapai 8,10 ribu jiwa.

Dari tahun 2018-2022 Indeks Pembangunan Manusia (IPM) Kabupaten Bolaang Mongondow Selatan mengalami kenaikan dan penurunan khususnya penurunan hanya terjadi dari tahun 2019 ke 2020 yang dapat disebabkan oleh adanya pandemi COVID-19. Pada tahun 2020 IPM Kabupaten Bolaang Mongondow Selatan mencapai 65,90 yang merupakan IPM terendah di Provinsi Sulawesi Utara.

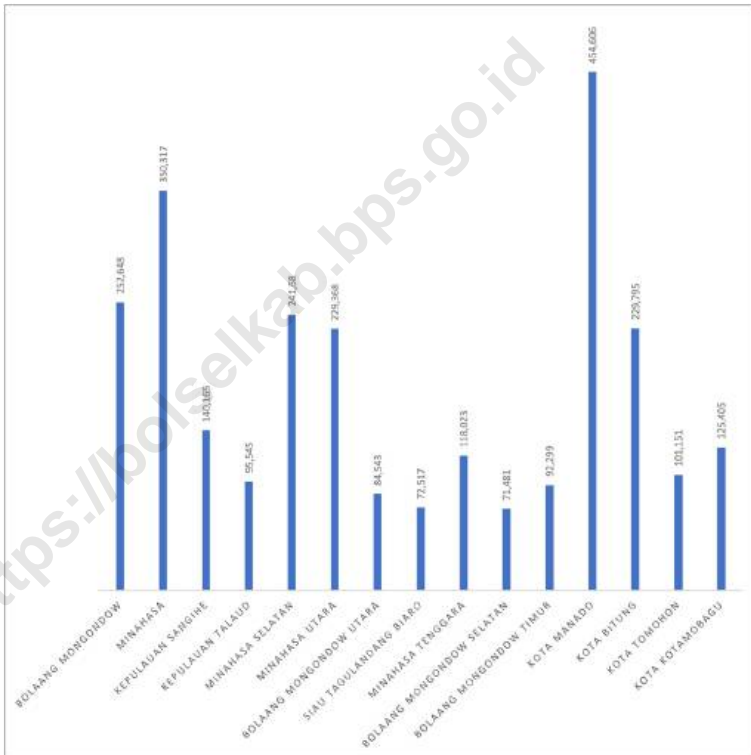
According to the population based on the projection figures made by BPS, Bolaang Mongondow Selatan Regency in 2022 is the district with the smallest population in Sulawesi Utara Province. Likewise with previous years from 2018-2022.

According to the number of poor people, in 2022 Bolaang Mongondow Selatan Regency were in the seventh least number of poor people with a total of 8.10 thousand poor people.

From 2018-2022 the Human Development Index (IPM) for South Bolaang Mongondow Regency has experienced increases and decreases, specifically the decline only occurred from 2019 to 2020 which could be caused by the COVID-19 pandemic. In 2020 the HDI for South Bolaang Mongondow Regency reached 65.90 which is the lowest HDI in Sulawesi Utara Province.

Gambar 13.1
Figures

Jumlah Penduduk Menurut Kabupaten/Kota di Provinsi Sulawesi Utara (ribu), 2022
Population by Regency/Municipality in Sulawesi Utara Province (thousand), 2022



Sumber/Source : BPS, Proyeksi Penduduk

Tabel
Table 13.1

Jumlah Penduduk Menurut Kabupaten/Kota di Provinsi Sulawesi Utara (ribu), 2018–2022
Population by Regency/Municipality in Sulawesi Utara Province (thousand), 2018–2022

Kabupaten/Kota Regency/Municipality	2018	2019	2020	2021	2022
(1)	(2)	(3)	(4)	(5)	(6)
Kabupaten/Regency					
Bolaang Mongondow	244,185	247,811	248,751	250,478	252,648
Minahasa	338,364	341,176	347,290	348,673	350,317
Kepulauan Sangihe	130,833	131,163	139,262	139,684	140,165
Kepulauan Talaud	91,599	92,475	94,521	94,983	95,545
Minahasa Selatan	209,501	210,695	236,463	238,746	241,680
Minahasa Utara	202,317	203,624	224,993	226,915	229,368
Bolaang Mongondow Utara	79,366	80,313	83,112	83,743	84,543
Siau Tagulandang Biaro	66,225	66,403	71,817	72,135	72,517
Minahasa Tenggara	106,303	106,899	116,323	117,079	118,023
Bolaang Mongondow Selatan	65,127	66,071	69,791	70,529	71,481
Bolaang Mongondow Timur	71,477	72,408	88,241	89,981	92,299
Kota/Municipality					
Kota Manado	431,880	433,635	451,916	453,182	454,606
Kota Bitung	215,711	219,004	225,134	227,177	229,795
Kota Tomohon	105,306	106,917	100,587	100,853	101,151
Kota Kotamobagu	126,198	128,387	123,722	124,473	125,405
Sulawesi Utara	2 484,392	2 506,981	2 621,923	2 638,631	2 659,543

Catatan/Note: ...
Sumber/Source: BPS, Proyeksi Penduduk

Tabel
Table 13.2

Laju Pertumbuhan Produk Domestik Regional Bruto Atas Dasar Harga Konstan 2010 Menurut Kabupaten/Kota di Provinsi Sulawesi Utara (persen), 2019–2022
Rate of Growth of Gross Regional Domestic Products at 2010 Constant Market Prices by Regency/Municipality in Sulawesi Utara Province (percent), 2019–2022

Kabupaten/Kota Regency/Municipality	2019	2020	2021 [†]	2022 ^{xx}
(1)	(2)	(3)	(4)	(5)
Kabupaten/Regency				
Bolaang Mongondow	7,89	0,98	3,87	5,35
Minahasa	5,79	-1,02	3,96	5,47
Kepulauan Sangihe	5,42	0,47	5,98	5,45
Kepulauan Talaud	4,69	0,43	3,34	5,22
Minahasa Selatan	5,97	-0,77	4,91	5,41
Minahasa Utara	6,35	-0,90	5,36	5,50
Bolaang Mongondow Utara	6,17	0,71	3,46	5,52
Siau Tagulandang Biaro	6,65	1,03	4,43	5,19
Minahasa Tenggara	5,98	-0,64	4,29	5,30
Bolaang Mongondow Selatan	6,39	0,63	3,74	5,20
Bolaang Mongondow Timur	4,80	0,16	3,05	5,18
Kota/Municipality				
Kota Manado	6,05	-3,16	5,15	5,64
Kota Bitung	4,06	1,37	4,60	5,61
Kota Tomohon	6,76	-0,41	1,95	5,17
Kota Kotamobagu	6,13	0,19	4,22	5,15
Sulawesi Utara	5,65	-0,99	4,16	5,42

Catatan/Note: ...

Sumber/Source: BPS dan sumber lain/BPS-Statistics Indonesia and other sources

Tabel
Table 13.3

**Jumlah Penduduk Miskin Menurut Kabupaten/Kota di
Provinsi Sulawesi Utara (ribu), 2018–2022**
**Number of Poor Population by Regency/Municipality in
Sulawesi Utara Province (thousand), 2018–2022**

Kabupaten/Kota Regency/Municipality	2018	2019	2020	2021	2022
(1)	(2)	(3)	(4)	(5)	(6)
Kabupaten/Regency					
Bolaang Mongondow	18,49	18,30	18,07	19,08	17,96
Minahasa	24,49	24,32	24,95	26,30	24,34
Kepulauan Sangihe	15,46	14,62	14,64	14,55	13,89
Kepulauan Talaud	8,68	9,10	8,84	8,37	7,72
Minahasa Selatan	19,54	19,49	19,38	19,77	19,07
Minahasa Utara	14,13	14,09	14,33	14,49	13,50
Bolaang Mongondow Utara	6,84	6,77	6,82	6,53	6,01
Siau Tagulandang Biaro	6,53	6,35	5,95	6,00	5,53
Minahasa Tenggara	14,73	14,22	13,73	13,31	12,61
Bolaang Mongondow Selatan	8,82	8,74	8,53	8,63	8,10
Bolaang Mongondow Timur	4,29	4,41	4,30	4,47	4,32
Kota/Municipality					
Kota Manado	23,21	23,89	25,55	26,78	25,38
Kota Bitung	14,34	14,10	14,18	14,33	14,00
Kota Tomohon	6,25	5,99	6,06	6,18	5,79
Kota Kotamobagu	7,49	7,31	7,06	7,56	6,94
Sulawesi Utara	193,31	191,70	192,37	196,35	185,14

Catatan/Note: ...

Sumber/Source: BPS, Survei Sosial Ekonomi Nasional/BPS-Statistics Indonesia, National Socioeconomic Survey

Tabel
Table 13.4**Indeks Pembangunan Manusia Menurut Kabupaten/Kota
di Provinsi Sulawesi Utara, 2018–2022**
*Human Development Index by Regency/Municipality in
Sulawesi Utara Province, 2018–2022*

Kabupaten/Kota Regency/Municipality	2018	2019	2020	2021	2022
(1)	(2)	(3)	(4)	(5)	(6)
Kabupaten/Regency					
Bolaang Mongondow	66,91	67,82	67,89	68,16	68,95
Minahasa	74,97	75,47	75,29	75,73	76,18
Kepulauan Sangihe	69,67	70,53	70,73	71,07	71,63
Kepulauan Talaud	68,32	68,97	69,40	69,83	70,43
Minahasa Selatan	70,86	71,68	72,11	72,32	72,89
Minahasa Utara	73,05	73,95	73,90	74,11	74,69
Bolaang Mongondow Utara	66,32	66,91	66,99	67,39	68,06
Siau Tagulandang Biaro	66,75	67,48	67,64	68,05	68,94
Minahasa Tenggara	69,66	70,47	70,51	71,06	71,48
Bolaang Mongondow Selatan	64,49	65,28	65,00	65,42	65,90
Bolaang Mongondow Timur	65,21	68,08	65,99	66,55	67,21
Kota/Municipality					
Kota Manado	78,41	79,12	78,93	79,20	79,66
Kota Bitung	73,27	74,20	74,10	74,20	74,70
Kota Tomohon	75,78	76,67	76,69	76,86	77,44
Kota Kotamobagu	72,55	73,22	72,97	73,47	73,96
Sulawesi Utara	72,20	72,99	72,93	73,30	73,81

Catatan/Note: ...

Sumber/Source: BPS, Seri Berita Resmi Statistik Indeks Pembangunan Manusia/BPS-Statistics Indonesia, Series of Press Releases of Human Development Index

DATA

MENCERDASKAN BANGSA

ENLIGHTEN THE NATION

