

KABUPATEN MINAHASA TENGGARA

DALAM ANGKA

Minahasa Tenggara Regency in Figures

2023



KABUPATEN
MINAHASA TENGGARA
DALAM ANGKA
Minahasa Tenggara Regency in Figures
2023



KABUPATEN MINAHASA TENGGARA DALAM ANGKA
Minahasa Tenggara Regency in Figures
2023

ISSN: 2655-7363

No. Publikasi/*Publication Number*: 71090.2302

Katalog /*Catalog*: 1102001.7109

Ukuran Buku/*Book Size*: 14,8 cm x 21 cm

Jumlah Halaman/*Number of Pages* : xl + 303 hal/*pages*

Naskah/*Manuscript*:

BPS Kabupaten Minahasa Selatan

BPS-Statistics of Minahasa Selatan

Penyunting/*Editor*:

BPS Kabupaten Minahasa Selatan

BPS-Statistics of Minahasa Selatan

Gambar Kover/*Cover Design*:

BPS Kabupaten Minahasa Selatan

BPS-Statistics of Minahasa Selatan

Ilustrasi Kover/*Cover Illustration*:

Pantai Benenan dan Gunung Soputan/*Benenan Beach and Mount Soputan*

Diterbitkan oleh/*Published by*:

©BPS Minahasa Selatan/*BPS-Statistics of Minahasa Selatan*

Dicetak oleh/*Printed by*:

BPS Kabupaten Minahasa Selatan

Dilarang mengumumkan, mendistribusikan, mengomunikasikan, dan/atau menggandakan sebagian atau seluruh isi buku ini untuk tujuan komersil tanpa izin tertulis dari Badan Pusat Statistik.

Prohibited to announce, distribute, communicate, and/or copy part or all of this book for commercial purpose without permission from BPS-Statistics Indonesia.

TIM PENYUSUN/TEAM MEMBERS

Pengarah/Director

Hirsfeld Manullang S.Si., MSi

Penanggung Jawab/Persons in Charge

Hirsfeld Manullang S.Si., MSi

Penyunting/Editors

Augresyo Lucky Johanes Walewangko, SKom

Pengolah Data dan Penulis Naskah/Data Processing and Authors

Augresyo Lucky Johanes Walewangko, SKom

Penata Letak/Layout Designers

Augresyo Lucky Johanes Walewangko, SKom

<https://mitrabab.lit.901>

KONTRIBUTOR DATA/DATA CONTRIBUTOR

1. Badan Perencanaan Daerah Minahasa Tenggara/ Regional Planning Agencies Minahasa Tenggara
2. Dinas Pemberdayaan Masyarakat Desa Kabupaten Minahasa Tenggara/Village Community Empowerment Service of Minahasa Tenggara
3. DPRD Kabupaten Minahasa Tenggara/Local Representative Council of Minahasa Tenggara Regency
4. Badan Kepegawaian dan Pengembangan Sumber Daya manusia Kabupaten Minahasa Tenggara/ Civil Service Agency of Minahasa Tenggara Regency
5. Badan Keuangan Daerah Kabupaten Minahasa Tenggara/Aegional Financial Agencies of Minahasa Tenggara Regency
6. Dinas Kependudukan dan Pencatatan Sipil Kabupaten Minahasa Tenggara/Population and Civil Registration Agency Minahasa Tenggara
7. Dinas Tenaga Kerja dan Transmigrasi Kabupaten Minahasa Tenggara/Manpower and Transmigration Service of Minahasa Tenggara Regency
8. Kementerian Pendidikan dan Kebudayaan/Ministry of Educations and Culture
9. Kementerian Agama/Odd semester report data
10. Kementerian Pendidikan dan Kebudayaan/Ministry of Educations and Culture
11. Dinas Kesehatan Kabupaten Minahasa Tenggara/ Helath Service of Minahasa Tenggara Regency
12. Dinas Pengendalian Penduduk dan Keluarga Berencana Kabupaten Minahasa Tenggara / Population Control and Family Planning Office of Minahasa Tenggara Regency
13. Kantor Kementerian Agama Kabupaten Minahasa Tenggara / Office of Religious Affairs Minahasa Tenggara Regency
14. Badan Penanggulangan Bencana Daerah Kabupaten Minahasa Tenggara/Regional Disaster Management Service of Minahasa Tenggara Regency
15. Polres Minahasa Tenggara/Minahasa Tenggara Police Departement
16. Kantor Pelayanan Perizinan Terpadu Satu Pintu (KPPTSP) Kabupaten Minahasa Tenggara/ the one-stop integrated service of Minahasa Tenggara
17. Badan Pertanahan Nasional Kabupaten Minahasa Tenggara/ National Land Board of Minahasa Tenggara
18. Badan Kesatuan Bangsa dan Politik Kabupaten Minahasa Tenggara/ National Unity and Political Body of Minahasa Tenggara
19. Perumahan Rakyat dan Kawasan Permukiman Kabupaten Minahasa Tenggara/ Public Housing and Settlement Areas of Minahasa Tenggara
20. Satuan Polisi Pamong Praja Kabupaten Minahasa Tenggara/ Civil Service Police Unit of Minahasa Tenggara
21. Dinas Sosial Kabupaten Minahasa Tenggara/Social Services of Minahasa Tenggara
22. Dinas Perlindungan Anak dan Pemberdayaan Perempuan Kabupaten Minahasa Tenggara/ Office of Women's Empowerment and Child Protection of Minahasa Tenggara
23. Dinas Pertanian Kabupaten Minahasa Tenggara / Agriculture Service in Minahasa Tenggara Regency
24. PLN Rayon Ratahan Minahasa Tenggara/State Electricity Enterprise of Minahasa Tenggara
25. PDAM Cabang Minahasa Tenggara/ Municipal Waterworks of Minahasa Tenggara
26. Dinas Koperasi, UKM, Pasar, Perindustrian dan Perdagangan Kabupaten Minahasa Tenggara/Trade, Industry, Market, Small Micro Establishment and Cooperative Service of Minahasa Tenggara Regency
27. Dinas Pariwisata dan Kebudayaan Kabupaten Minahasa Tenggara/Tourism and Culture Service of Minahasa Tenggara Regency
28. Dinas Pekerjaan Umum dan Tata Ruang Kabupaten Minahasa Tenggara/ Public Work and Spatial Planning Service of Minahasa Tenggara Regency
29. Dinas Perhubungan Kabupaten Minahasa Tenggara/Transportations & Telecommunications Service of Minahasa Tenggara Regency
30. Badan Pusat Statistik / BPS-Statistics

PETA WILAYAH KABUPATEN MINAHASA TENGGARA
MAP OF MINAHASA TENGGARA REGENCY



KEPALA BPS KABUPATEN MINAHASA SELATAN
CHIEF STATISTICIAN OF MINAHASA SELATAN REGENCY



HIRSFELD MANULLANG S.Si., MSi



KATA PENGANTAR

Kabupaten Minahasa Tenggara Dalam Angka 2023 merupakan publikasi tahunan yang diterbitkan oleh BPS Kabupaten Minahasa Selatan. Disadari bahwa publikasi ini belum sepenuhnya memenuhi harapan pihak pemakai data khususnya para perencana, namun diharapkan dapat membantu melengkapi penyusunan rencana pembangunan di Kabupaten Minahasa Tenggara.

Publikasi ini dapat terwujud berkat kerja sama dan bantuan dari berbagai pihak baik instansi pemerintah maupun swasta. Kepada semua pihak yang telah memberikan bantuan disampaikan penghargaan dan terima kasih yang sebesar-besarnya.

Walaupun publikasi ini telah disiapkan sebaik-baiknya, namun disadari masih ada kekurangan dan kesalahan yang terjadi. Untuk perbaikan publikasi ini, tanggapan dan saran yang bersifat konstruktif dari para pemakai sangat diharapkan.

Amurang Barat, Februari 2023
Kepala BPS
Kabupaten Minahasa Selatan

Hirsfeld Manullang S.Si., MSi



PREFACE

Kabupaten Minahasa Tenggara in Figures 2023 is an annual publication written by BPS Regency of Minahasa Selatan. Honestly, this publication has not perfect yet and has not filled the user's hope, especially for the planners yet, but hopefully it can help to equip compilation of development planning in this new regency.

This comprehensive publication has been made possible with the assistance and contribution from several governmental institutions and private organizations. To all parties who have been involved in the preparation of this publication, I would like to express my sincerest appreciation and gratitude.

Comments and constructive suggestions for the improvement of this publication are always welcome.

*Amurang Barat, February 2023
Ad interim Chief Statistician of
Minahasa Selatan Regency*

Hirsfeld Manullang S.Si., MSi

DAFTAR ISI / CONTENTS

	Halaman Page
Kata Pengantar/ <i>Preface</i>	xi
Daftar Isi/ <i>Contents</i>	xiii
Daftar Tabel/ <i>List of Tables</i>	xv
Daftar Gambar/ <i>List of Figures</i>	xxix
Daftar Singkatan/ <i>List of Abbreviations</i>	xxxiii
Statistik Kunci/ <i>Key Statistics</i>	xxxv
1. Geografi dan Iklim/ <i>Geography and Climate</i>	1
2. Pemerintahan/ <i>Government</i>	10
3. Penduduk dan Ketenagakerjaan/ <i>Population and Employment</i>	34
4. Sosial dan Kesejahteraan Rakyat/ <i>Social and Welfare</i>	57
5. Pertanian, Kehutanan, Peternakan, dan Perikanan/ <i>Agriculture, Forestry, Livestock, and Fishery</i>	147
6. Industri, Pertambangan, dan Energi/ <i>Industry, Mining, and Energy</i>	212
7. Pariwisata/ <i>Tourism</i>	226
8. Transportasi dan Komunikasi/ <i>Transportation and Communication</i>	235
9. Perbankan, Koperasi, dan Harga-harga/ <i>Banking, Cooperative, dan Prices</i>	256
10. Pengeluaran Penduduk/ <i>Population Expenditure</i>	264
11. Perdagangan/ <i>Trade</i>	271
12. Sistem Neraca Regional/ <i>System of Regional Accounts</i>	278
13. Perbandingan Antar Kabupaten/Kota/ <i>Regency/Municipal Comparison</i>	297

DAFTAR TABEL/LIST OF TABLES

Halaman
Page

1.	GEOGRAFI DAN IKLIM/GEOGRAPHY AND CLIMATE	
1.1	KEADAAN GEOGRAFI	
	GEOGRAPHY CONDITION	
1.1.1	Luas Daerah dan Jumlah Pulau Menurut Kecamatan di Kabupaten Minahasa Tenggara, 2022 <i>Total Area and Number of Islands by Subdistrict in Minahasa Tenggara Regency, 2022</i>	6
1.1.2	Tinggi Wilayah dan Jarak ke Ibukota Kabupaten Menurut Kecamatan di Kabupaten Minahasa Tenggara, 2022 <i>Altitude and Distance to the Capital of Regency by Subdistrict in Minahasa Tenggara Regency, 2022</i>	8
2.	PEMERINTAHAN/GOVERNMENT	
2.1	WILAYAH ADMINISTRATIF	
	ADMINISTRATIVE AREA	
2.1.1	Jumlah Desa ¹ /Kelurahan Menurut Kecamatan di Kabupaten Minahasa Tenggara, 2018–2022 <i>Number of Villages¹/Kelurahan by Subdistrict in Minahasa Tenggara Regency, 2018–2022</i>	14
2.1.2	Jumlah Desa/Kelurahan dan SLS Menurut Kecamatan di Kabupaten Minahasa Tenggara, 2022 <i>Number of Villages/Kelurahan by Subdistrict and SLS in Minahasa Tenggara, 2022</i>	15
2.1.3	Nama Camat di Kabupaten Minahasa Tenggara, 2022 <i>Head of Subdistrict Name in Minahasa Tenggara Regency, 2022</i>	16
2.2	DEWAN PERWAKILAN RAKYAT DAERAH	
	REGIONAL HOUSE OF REPRESENTATIVE	
2.2.1	Jumlah Anggota Dewan Perwakilan Rakyat Daerah Menurut Partai Politik dan Jenis Kelamin di Kabupaten Minahasa Tenggara, 2022	

	Halaman Page
	<i>Number of Regional House of Representatives's Members by Political Parties and Sex in Minahasa Tenggara Regency 2022.....</i> 17
2.2.2	Jumlah Anggota DPRD Kabupaten Minahasa Tenggara Menurut Pendidikan dan Jenis Kelamin, 2022 <i>Number of Representative Council Members of Minahasa Tenggara Regency by Education and Sex, 2022.....</i> 18
2.2.3	Jumlah Rapat DPRD Kabupaten Minahasa Tenggara, 2022 <i>Number of Meeting by Representative Council of Minahasa Tenggara Regency, 2022</i> 19
2.2.4	Jumlah Anggota Dewan Perwakilan Rakyat Daerah Menurut Partai Politik dan Jenis Kelamin di Kabupaten Minahasa Tenggara, 2022 <i>Number of Regional House of Representatives's Members by Political Parties and Sex in Minahasa Tenggara Regency 2022.....</i> 20
2.3	SUMBER DAYA MANUSIA HUMAN RESOURCES
2.3.1	Jumlah Pegawai Negeri Sipil Menurut Jabatan dan Jenis Kelamin di Kabupaten Minahasa Tenggara, Desember 2021 dan Desember 2022 <i>Number of Civil Servants by Occupation and Sex in Minahasa Tenggara Regency, December 2021 and December 2022</i> 21
2.3.2	Jumlah Pegawai Negeri Sipil Menurut Tingkat Pendidikan dan Jenis Kelamin di Kabupaten Minahasa Tenggara, Desember 2021 dan Desember 2022 <i>Number of Civil Servants by Educational Level and Sex in Minahasa Tenggara Regency, Desember 2021 and Desember 2022.....</i> 23
2.3.3	Jumlah Pegawai Negeri Sipil Menurut Tingkat Kepangkatan dan Jenis Kelamin di Kabupaten Minahasa Tenggara, Desember 2021 dan Desember 2022 <i>Number of Civil Servants by Hierarchy and Sex in Minahasa Tenggara Regency, Desember 2021 and Desember 2022.....</i> 25
2.4	KEUANGAN PEMERINTAH GOVERNMENT FINANCE
2.4.1	Realisasi Pendapatan Pemerintah Kabupaten Minahasa Tenggara Menurut Jenis Pendapatan (ribu rupiah), 2018 - 2021

	Halaman Page
<i>Actual Revenues of Government Minahasa Tenggara Regency by Source of Revenues (million rupiahs), 2018–2021</i>	27
2.4.2 Realisasi Belanja Pemerintah Kabupaten Minahasa Tenggara Menurut Jenis Pendapatan (juta rupiah), 2018–2021 <i>Actual Expenditures of Government of Minahasa Tenggara Regency by Type of Expenditure (million rupiahs), 2018–2021</i>	29
2.4.3 Daftar Realisasi Pajak Bumi dan Bangunan Perdesaan dan Perkotaan di Minahasa Tenggara, 2022 <i>Actual Land and Building Tax of Urban and Rural in Minahasa Tenggara, 2022</i>	31
3. PENDUDUK DAN KETENAGAKERJAAN/ POPULATION AND EMPLOYMENT	
3.1 PENDUDUK POPULATION	
3.1.1 Penduduk, Laju Pertumbuhan Penduduk, Distribusi Persentase Penduduk, Kepadatan Penduduk, Rasio Jenis Kelamin Penduduk Menurut Kecamatan di Kabupaten Minahasa Tenggara, 2022 <i>Population, Population Growth Rate, Percentage Distribution of Population, Population Density, and Population Sex Ratio by Subdistrict in Minahasa Tenggara Regency, 2022</i>	42
3.1.2 Jumlah Penduduk Menurut Kelompok Umur dan Jenis Kelamin di Kabupaten Minahasa Tenggara, 2022 <i>Population by Age Groups and Sex in Minahasa Tenggara Regency, 2022</i>	45
3.1.3 Jumlah Penerbitan Akte Menurut Jenis dan Bulan di Kabupaten Minahasa Tenggara, 2022 <i>Number of Issuance of Certificate by Type and Month in Minahasa Tenggara Regency, 2022</i>	46
3.1.4 Jumlah Pencetakan KTP Elektronik menurut Bulan di Kabupaten Minahasa Tenggara, 2022 <i>Number of Electronic Identity Card Printing by Month in Minahasa Tenggara Regency, 2022</i>	47

**3.2 KETENAGAKERJAAN
EMPLOYMENT**

3.2.1	Jumlah Penduduk Berumur 15 Tahun Keatas Menurut Jenis Kegiatan Selama Seminggu yang Lalu dan Jenis Kelamin di Kabupaten Minahasa Tenggara, 2022 <i>Population Aged 15 Years and Over by Type of Activity During The Previous Week and Sex in Minahasa Tenggara Regency, 2022.....</i>	48
3.2.2	Penduduk Berumur 15 Tahun ke Atas Menurut Pendidikan Tertinggi yang Ditamatkan dan Jenis Kegiatan Selama Seminggu yang Lalu di Kabupaten Minahasa Tenggara, 2022 <i>Population 15 Years of Age and Over by Educational Attainment and Type of Activity During the Previous Week in Minahasa Tenggara Regency, 2022</i>	49
3.2.3	Penduduk Berumur 15 Tahun Ke Atas yang Bekerja Selama Seminggu yang Lalu Menurut Status Pekerjaan Utama dan Jenis Kelamin di Kabupaten Minahasa Tenggara, 2022 <i>Population 15 Years of Age and Over who Worked During The Previous Week by Main Employment Status and Sex in Minahasa Tenggara Regency, 2022.....</i>	51
3.2.4	Jumlah Pendaftar, Lowongan, dan Penempatan Tenaga Kerja Menurut Jenis Kelamin dan Bulan di Kabupaten Minahasa Tenggara, 2022 <i>Number of Vacancies Registered and Placement of Workers by Sex and Month in Minahasa Tenggara Regency, 2021</i>	52
3.2.5	Jumlah tenaga Kerja Asing Menurut Perusahaan di Kabupaten Minahasa Tenggara, 2022 <i>Number of Vacancies Registered and Placement of Workers in Minahasa Tenggara Regency, 2022</i>	53
3.2.6	Pencari Kerja Terdaftar Menurut Pendidikan Tertinggi yang ditamatkan dan Jenis Kelamin di Kabupaten Minahasa Tenggara, 2022 <i>Registered Job Seekers According to Highest Education Graduated and Gender in Minahasa Tenggara Regency, 2022</i>	54

4. SOSIAL DAN KESEJAHTERAAN RAKYAT/SOCIAL AND WELFARE

4.1 PENDIDIKAN

EDUCATION

4.1.1	Jumlah Sekolah, Guru, dan Murid Taman Kanak-Kanak (TK) di Bawah Kementerian Pendidikan, Kebudayaan, Riset, dan Teknologi Menurut Kecamatan di Kabupaten Minahasa Tenggara, 2021/2022 dan 2022/2023 <i>Number of Schools, Teachers, and Pupils in Kindergarten Under The Ministry of Education, Culture, Research, and Technology by Subdistrict in Minahasa Tenggara Regency, 2021/2022 and 2022/2023</i>	71
4.1.2	Jumlah Sekolah, Guru, dan Murid Raudatul Athfal (RA) di Bawah Kementerian Agama Menurut Kecamatan di Kabupaten Minahasa Tenggara, 2021/2022 dan 2022/2023 <i>Number of Schools, Teachers, and Pupils in Raudatul Athfal (RA) Under The Ministry of Religious Affairs by Subdistrict in Minahasa Tenggara Regency, 2021/2022 and 2022/2023</i>	74
4.1.3	Jumlah Sekolah, Guru, dan Murid Sekolah Dasar (SD) di Bawah Kementerian Pendidikan, Kebudayaan, Riset, dan Teknologi Menurut Kecamatan di Kabupaten Minahasa Tenggara, 2021/2022 dan 2022/2023 <i>Number of Schools, Teachers, and Pupils in Elementary Schools Under The Ministry of Education, Culture, Research, and Technology by Subdistrict in Minahasa Tenggara Regency, 2021/2022 and 2022/2023</i>	75
4.1.4	Jumlah Sekolah, Guru, dan Murid Madrasah Ibtidaiyah (MI) di Bawah Kementerian Agama Menurut Kecamatan di Kabupaten Minahasa Tenggara, 2021/2022 dan 2022/2023 <i>Number of Schools, Teachers, and Pupils in Madrasah Ibtidaiyah (MI) Under The Ministry of Religious Affairs by Subdistrict in Minahasa Tenggara Regency, 2021/2022 and 2022/2023</i>	78
4.1.5	Jumlah Sekolah, Guru, dan Murid Sekolah Menengah Pertama (SMP) di Bawah Kementerian Pendidikan, Kebudayaan, Riset, dan Teknologi Menurut Kecamatan di Kabupaten Minahasa Tenggara, 2021/2022 dan 2022/2023	

	<i>Number of Schools, Teachers, and Pupils in Junior High Schools Under The Ministry of Education, Culture, Research, and Technology by Subdistrict in Minahasa Tenggara Regency, 2021/2022 and 2022/2023</i>	81
4.1.6	Jumlah Sekolah, Guru, dan Murid Madrasah Tsanawiyah (MTs) di Bawah Kementerian Agama Menurut Kecamatan di Kabupaten Minahasa Tenggara, 2021/2022 dan 2022/2023 <i>Number of Schools, Teachers, and Pupils in Madrasah Tsanawiyah (MTs) Under The Ministry of Religious Affairs by Subdistrict in Minahasa Tenggara Regency, 2021/2022 and 2022/2023</i>	84
4.1.7	Jumlah Sekolah, Guru, dan Murid Sekolah Menengah Atas (SMA) di Bawah Kementerian Pendidikan, Kebudayaan, Riset, dan Teknologi Menurut Kecamatan di Kabupaten Minahasa Tenggara, 2021/2022 dan 2022/2023 <i>Number of Schools, Teachers, and Pupils in Senior High School Under The Ministry of Education, Culture, Research, and Technology by Subdistrict in Minahasa Tenggara Regency, 2021/2022 and 2022/2023</i>	87
4.1.8	Jumlah Sekolah, Guru, dan Murid Sekolah Menengah Kejuruan (SMK) di Bawah Kementerian Pendidikan, Kebudayaan, Riset, dan Teknologi Menurut Kecamatan di Kabupaten Minahasa Tenggara, 2021/2022 dan 2022/2023 <i>Number of Schools, Teachers, and Pupils in Vocational High Schools Under The Ministry of Education, Culture, Research, and Technology by Subdistrict in Minahasa Tenggara Regency, 2021/2022 and 2022/2023</i>	90
4.1.9	Jumlah Sekolah, Guru, dan Murid Madrasah Aliyah (MA) di Bawah Kementerian Agama Menurut Kecamatan di Kabupaten Minahasa Tenggara, 2021/2022 dan 2022/2023 <i>Number of Schools, Teachers, and Pupils in Madrasah Aliyah (MA) Under the Ministry of Religious Affairs by Subdistrict in Minahasa Tenggara Regency, 2021/2022 and 2022/2023</i>	93
4.1.10	Jumlah Desa ¹ /Kelurahan yang Memiliki Fasilitas Sekolah Menurut Kecamatan dan Tingkat Pendidikan di Kabupaten Minahasa Tenggara, 2019–2021	

	<i>Number of Villages¹/Kelurahan Having Educational Facilities by Subdistrict and Educational Level in Minahasa Tenggara Regency, 2019–2021</i>	96
4.1.11	Angka Partisipasi Murni (APM) dan Angka Partisipasi Kasar (APK) Menurut Jenjang Pendidikan di Kabupaten Minahasa Tenggara, 2021 dan 2022 <i>Net Enrollment Rate and Gross Enrollment Ratio by Educational Level in Minahasa Tenggara Regency, 2021 and 2022</i>	101
4.1.12	Persentase Penduduk Berumur 15 Tahun ke Atas yang Melek Huruf Menurut Kelompok Umur di Kabupaten Minahasa Tenggara, 2021 dan 2022 <i>Percentage of Literate People Aged 15 Years and Over by Age Group in Minahasa Tenggara Regency, 2021 and 2022.....</i>	102
4.2	KESEHATAN	
	HEALTH	
4.2.1	Jumlah Desa ¹ /Kelurahan Yang Memiliki Sarana Kesehatan Menurut Kecamatan di Kabupaten Minahasa Tenggara, 2019–2021 <i>Number of Villages¹/Kelurahan Having Health Facilities by Subdistrict in Minahasa Tenggara Regency, 2019–2021</i>	103
4.2.2	Jumlah Tenaga Kesehatan Menurut Kecamatan di Kabupaten Minahasa Tenggara, 2022 <i>Number of Health Human Resources by Subdistrict in Minahasa Tenggara Regency, 2022</i>	109
4.2.3	Jumlah Rumah Sakit Umum, Rumah Sakit Khusus, dan Puskesmas Menurut Kecamatan di Kabupaten Minahasa Tenggara, 2021 dan 2022 <i>Number of General Hospital, Specialized Hospital, and Public Health Center by Subdistrict in Minahasa Tenggara Regency, 2021 and 2022</i>	112
4.2.4	Jumlah Tempat Tidur Menurut Jenis Ruang Rawat Inap RSUD Mitra Sehat, 2022 <i>Number of Bed by kind of Ward at Mitra Sehat Hospital, 2022</i>	114
4.2.5	Jumlah Tempat Tidur Menurut Jenis Ruangan Lainnya di RSUD Mitra Sehat, 2022	

	<i>Number of Beds by Other Room Types at Mitra Sehat Hospital, 2022</i>	115
4.2.6	Jumlah Penderita Rawat Inap dan Hari Perawatan di RSUD Mitra Sehat, 2022 <i>Number of In Patient Care and Care Day at Mitra Sehat Hospital, 2022</i>	116
4.2.7	Jumlah Penderita Rawat Jalan menurut Bulan di RSUD Mitra Sehat, 2022 <i>Number of Out Patient Visit at Mitra Sehat Hospital, 2022</i>	117
4.2.8	Jumlah Kunjungan Penderita Rawat Jalan Menurut Klinik di RSUD Mitra Sehat, 2022 <i>Number of Outpatient Visit by Clinic at Mitra Sehat Hospital, 2022</i>	118
4.3	AGAMA DAN SOSIAL LAINNYA RELIGION AND OTHER SOCIAL AFFAIRS	
4.3.1	Jumlah Penduduk Menurut Kecamatan dan Agama yang Dianut di Kabupaten Minahasa Tenggara, 2022 <i>Population by Subdistrict and Religion in Minahasa Tenggara Regency, 2022</i>	119
4.3.2	Jumlah Tempat Peribadatan Menurut Kecamatan di Kabupaten Minahasa Tenggara, 2022 <i>Number of Places of Worship by Subdistrict in Minahasa Tenggara Regency, 2022</i>	120
4.3.3	Jumlah Jamaah Haji Menurut Kecamatan di Kabupaten Minahasa Tenggara, 2022 <i>Number of Moslem Pilgrims by Subdistrict in Minahasa Tenggara Regency, 2022</i>	121
4.3.4	Jumlah Desa ¹ /Kelurahan yang Mengalami Bencana Alam ² Menurut Kecamatan di Kabupaten Minahasa Tenggara, 2019–2021 <i>Number of Villages¹/Kelurahan that Had Natural Disaster² by Subdistrict in Minahasa Tenggara Regency, 2019–2021</i>	122
4.3.5	Data Daerah Rawan Bencana Menurut Kecamatan di Kabupaten Minahasa Tenggara, 2022 <i>Data Disaster Prone Areas by Subdistrict in Minahasa Tenggara Regency, 2022</i>	125
4.3.6	Banyaknya Kejahatan yang Dilaporkan dan Diselesaikan Menurut Jenis kejahatan, 2022	

	Halaman Page
	126
4.3.7 Jumlah Personil Kepolisian di Polres Minahasa Tenggara, 2022 <i>Number of Police in Minahasa Tenggara Police Departement, 2022</i>	127
4.3.8 Jumlah Tindak Pidana Menurut Kepolisian Sektor di Polres Minahasa Tenggara, 2022 <i>Number of Reported Criminal Cases by Subdistrict Police Office in Minahasa Tenggara Police Department, 2022</i>	128
4.3.9 Banyaknya Kecelakaan Lalu Lintas dan Jumlah Korban Per Bulan, 2022 <i>Number of Accidents and Victims per Month, 2022</i>	129
4.3.10 Jumlah Sertifikat Hak Atas Tanah di Kabupaten Minahasa Tenggara, 2022 <i>Number of Property Certificate by Subdistrict in Minahasa Tenggara Regency, 2022.....</i>	130
4.3.11 Jumlah Penyandang Masalah Kesejahteraan Sosial/Pemerlu Pelayanan Keajahteraan Sosial di Kabupaten Minahasa Tenggara, 2019 - 2022 <i>Number of People with Social Welfare Problems/Needs for Social Welfare Services in Minahasa Tenggara Regency, 2019 - 2022</i>	131
4.3.12 Jumlah Permintaan Perizinan dan Rekomendasi Menurut Jenis di Kabupaten Minahasa Tenggara, 2022 <i>Number of Permit Request and Recommendations by Type in Minahasa Tenggara Regency, 2022</i>	132
4.3.13 Jumlah Permintaan Perizinan Menurut Bulan di Kabupaten Minahasa Tenggara, 2022 <i>Number of Permit Request by Month in Minahasa Tenggara Regency, 2022.....</i>	134
4.3.14 Jumlah Program Ketentraman, Ketertiban Umum, Perlindungan Masyarakat, Penanganan Bencana dan Penegakan Peraturan Perundang-Undangan Daerah di Kabupaten Minahasa Tenggara, 2019 - 2022 <i>Number of Programs for Peace, Public Order, Community Protection, Disaster Management and Enforcement of Regional Legislation in Minahasa Tenggara Regency, 2019 - 2022</i>	136

4.3.15	Persentase Kebijakan Inovasi yang Diterapkan di Kabupaten Minahasa Tenggara, 2017 - 2022 <i>Percentage of Innovation Policies Implemented in Minahasa Tenggara Regency, 2017 - 2022</i>	137
4.3.16	Persentase Implementasi Rencana Kelitbangan di Kabupaten Minahasa Tenggara, 2017 - 2022 <i>Percentage of Plan Implementation in Minahasa Tenggara Regency, 2017 - 2022</i>	138
4.3.17	Persentase Pemanfaatan Hasil Kelitbangan di Kabupaten Minahasa Tenggara, 2017 - 2022 <i>Percentage of yield utilization in Minahasa Tenggara Regency, 2017 - 2022</i>	139
4.3.18	Persentase Perangkat Daerah yang difasilitasi di Kabupaten Minahasa Tenggara, 2017 - 2022 <i>Percentage of Innovation Policies Implemented in Minahasa Tenggara Regency, 2017 - 2022</i>	140
4.3.19	Jumlah Program Peningkatan Keamanan dan Kenyamanan Lingkungan di Kabupaten Minahasa Tenggara, 2019 - 2022 <i>Number of Programs for Enhancing Security and Environmental Comfort in Minahasa Tenggara Regency, 2019 - 2022</i>	141
4.4	KEMISKINAN	
	POVERTY	
4.4.1	Garis Kemiskinan, Jumlah, dan Persentase Penduduk Miskin di Kabupaten Minahasa Tenggara, 2015–2022 <i>Poverty Line, Number, and Percentage of Poor People in Minahasa Tenggara Regency, 2015–2022</i>	142
4.4.2	Indeks Kedalaman Kemiskinan dan Indeks Keparahan Kemiskinan di Kabupaten Minahasa Tenggara, 2015–2022 <i>Poverty Gap Index and Poverty Severity Index in Minahasa Tenggara Regency, 2015–2022</i>	143
5.	PERTANIAN, KEHUTANAN, PETERNAKAN, DAN PERIKANAN/	
	AGRICULTURE, FORESTRY, LIVESTOCK, AND FISHERY	
5.1	HORTIKULTURA	

HORTICULTURE

5.1.1	Luas Panen Tanaman Sayuran Menurut Kecamatan dan Jenis Tanaman di Kabupaten Minahasa Tenggara (ha), 2021 dan 2022 ^x <i>Harvested Area of Vegetables by Subdistrict and Kind of Plant in Minahasa Tenggara Regency (ha), 2021 and 2022^x.....</i>	157
5.1.2	Produksi Tanaman Sayuran Menurut Kecamatan dan Jenis Tanaman di Kabupaten Minahasa Tenggara (kuintal), 2021 dan 2022 ^x <i>Production of Vegetables by Subdistrict and Kind of Plant in Minahasa Tenggara Regency (quintal), 2021 and 2022^x.....</i>	163
5.1.3	Luas Panen Tanaman Sayuran dan Buah-buahan Semusim Menurut Jenis Tanaman di Kabupaten Minahasa Tenggara (ha), 2019–2022 <i>Harvested Area of Seasonal Vegetables and Fruits by Kind of Plant in Minahasa Tenggara Regency (ha), 2019–2022.....</i>	169
5.1.4	Produksi Tanaman Sayuran dan Buah-buahan Semusim Menurut Jenis Tanaman di Kabupaten Minahasa Tenggara (kuintal), 2019–2022 <i>Production of Seasonal Vegetables and Fruits by Kind of Plant in Minahasa Tenggara Regency (quintal), 2019–2022.....</i>	171
5.1.5	Luas Panen Tanaman Biofarmaka Menurut Kecamatan dan Jenis Tanaman di Kabupaten Minahasa Tenggara (m ²), 2021 dan 2022 <i>Harvested Area of Medicinal Plants by Subdistrict and Kind of Plant in Minahasa Tenggara Regency (m²), 2021 and 2022.....</i>	173
5.1.6	Produksi Tanaman Biofarmaka Menurut Kecamatan dan Jenis Tanaman di Kabupaten Minahasa Tenggara (kg), 2021 dan 2022 <i>Production of Medicinal Plants by Subdistrict and Kind of Plant in Minahasa Tenggara Regency (kg), 2021 and 2022.....</i>	176
5.1.7	Luas Panen Tanaman Biofarmaka Menurut Jenis Tanaman di Kabupaten Minahasa Tenggara (m ²), 2019–2022 <i>Harvested Area of Medicinal Plants by Kind of Plant in Minahasa Tenggara Regency (m²), 2019–2022.....</i>	179
5.1.8	Produksi Tanaman Biofarmaka Menurut Jenis Tanaman di Kabupaten Minahasa Tenggara (kg), 2019–2022 <i>Production of Medicinal Plants by Kind of Plant in Minahasa Tenggara Regency (kg),2019–2022.....</i>	180

5.1.9	Luas Panen Tanaman Hias Menurut Kecamatan dan Jenis Tanaman di Kabupaten Minahasa Tenggara (m ²), 2021 dan 2022 ^x <i>Harvested Area of Ornamental Plants by Subdistrict and Kind of Plant in Minahasa Tenggara Regency (m²), 2021 and 2022^x.....</i>	181
5.1.10	Produksi Tanaman Hias Menurut Kecamatan dan Jenis Tanaman di Kabupaten Minahasa Tenggara (tangkai), 2021 dan 2022 ^x <i>Production of Ornamental Plants by Subdistrict and Kind of Plant in Minahasa Tenggara Regency (stalks), 2021 and 2022^x</i>	185
5.1.11	Luas Panen Tanaman Hias Menurut Jenis Tanaman di Kabupaten Minahasa Tenggara (m ²), 2019–2022 <i>Harvested Area of Ornamental Plants by Kind of Plant in Minahasa Tenggara Regency (m²), 2019–2022</i>	189
5.1.12	Produksi Tanaman Hias Menurut Jenis Tanaman di Kabupaten Minahasa Tenggara (tangkai), 2019–2022 <i>Production of Ornamental Plants by Kind of Plant n Minahasa Tenggara Regency (stalks), 2019–2022</i>	190
5.1.13	Produksi Buah-buahan Menurut Kecamatan dan Jenis Tanaman di Kabupaten Minahasa Tenggara (kuintal), 2021 dan 2022 ^x <i>Production of Fruits by Subdistrict and Kind of Plant in Minahasa Tenggara Regency (kuintal), 2021 and 2022^x.....</i>	191
5.1.14	Produksi Buah-Buahan dan Sayuran Tahunan Menurut Jenis Tanaman di Kabupaten Minahasa Tenggara (kuintal), 2019–2022 <i>Production of Annual Fruits and Vegetables by Kind of Plant in Minahasa Tenggara Regency (quintal), 2019–2022.....</i>	197
5.2	PERKEBUNAN	
	ESTATE CROPS	
5.2.1	Luas Areal Tanaman Perkebunan Menurut Kecamatan dan Jenis Tanaman di Kabupaten Minahasa Tenggara (ha), 2021 dan 2022 <i>Planted Area of Estate Crops by Subdistrict and Type of Crops in Minahasa Tenggara Regency (ha), 2021 and 2022</i>	199
5.2.2	Produksi Perkebunan Menurut Kecamatan dan Jenis Tanaman di Kabupaten Minahasa Tenggara (ton), 2021 dan 2022 <i>Production of Estates by Subdistrict and Type of Crops in Minahasa Tenggara Regency (ton), 2021 and 2022.....</i>	203

5.2.3	Luas Areal Tanaman Perkebunan Rakyat Menurut Jenis Tanaman di Kabupaten Minahasa Tenggara (ha), 2018–2022 <i>Planted Area of Estate Crops by Type of Crops in Minahasa Tenggara Regency (ha), 2018–2022</i>	207
5.2.4	Produksi Perkebunan Rakyat Menurut Jenis Tanaman di Kabupaten Minahasa Tenggara (ton), 2018–2022 <i>Production of Estates by Type of Crops in Minahasa Tenggara Regency (ton), 2018–2022</i>	208
6.	INDUSTRI, PERTAMBANGAN, DAN ENERGI/ INDUSTRY, MINING, AND ENERGY	
6.1	Daya Terpasang, Produksi, dan Distribusi Listrik PT. PLN (Persero) pada Cabang/Ranting PLN Menurut Kecamatan di Kabupaten Minahasa Tenggara, 2022 <i>Installed Electricity Power, Production, and Distribution of PT. PLN (Persero) at PLN Branch by Subdistrict in Minahasa Tenggara Regency, 2022</i>	214
6.2	Jumlah Pelanggan Listrik Menurut Kecamatan di Kabupaten Minahasa Tenggara, 2018–2022 <i>Number of Electricity Customers by Subdistrict in Minahasa Tenggara Regency, 2018–2022</i>	
6.3	Pembangkitan dan Distribusi Listrik PLN Ratahan, 2019 - 2022 <i>Electricity Generation and Distribution by State Electricity Enterprise in Ratahan, 2019 - 2022</i>	216
6.4	Jumlah Pelanggan Listrik Menurut Kategori Pelanggan di Kabupaten Minahasa Tenggara, 2019 - 2022 <i>Number of Electricity Customers by Customers Category Subdistrict in Minahasa Tenggara Regency, 2019 - 2022</i>	217
6.5	Jumlah Pelanggan dan Air yang Disalurkan Menurut Kecamatan di Kabupaten Minahasa Tenggara, 2022 <i>Number of Customers and Distributed Water by Subdistrict in Minahasa Tenggara Regency, 2022</i>	218
6.6	Jumlah Industri Kecil dan Menengah (IKM) Menurut Jenis Industri di Kabupaten Minahasa Tenggara, 2022 <i>Number of Small and Middle Enterprise by Type in Minahasa Tenggara Regency, 2022</i>	219

6.7	Jumlah Usaha Mikro Kecil Menengah Menurut Kecamatan di Kabupaten Minahasa Tenggara, 2022 <i>Number of Small and Middle Enterprise by Type in Minahasa Tenggara Regency, 2022</i>	220
6.8	Jumlah Industri Berdasarkan Kategori Industri Kecil di Kabupaten Minahasa Tenggara, 2020 dan 2022 <i>Number of Industries based on Small Industry Categories in Minahasa Tenggara Regency, 2020 and 2022</i>	221
6.9	Jumlah Pelanggan dan Air yang Disalurkan Menurut Kecamatan di Kabupaten Minahasa Tenggara, 2022 <i>Number of Customers and Distributed Water by Subdistrict in Minahasa Tenggara Regency, 2022</i>	222
7.	PARIWISATA/TOURISM	
7.1	Jumlah Rumah Makan/Restoran Menurut Kecamatan di Kabupaten Minahasa Tenggara, 2019–2022 <i>Number of Restaurants by Subdistrict in Minahasa Tenggara Regency, 2019–2022</i>	228
7.2	Jumlah Akomodasi Hotel/Penginapan Menurut Kecamatan di Kabupaten Minahasa Tenggara, 2022 <i>Number of Hotel Accomodations by Subdistrict in Minahasa Tenggara Regency, 2022</i>	229
7.3	Jumlah Lokasi Objek Wisata Menurut Kecamatan di Kabupaten Minahasa Tenggara, 2022 <i>Number of Tourism Object by District in Minahasa Tenggara Regency, 2022</i>	230
7.4	Jumlah Homestay dan Penginapan Menurut Kecamatan di Kabupaten Minahasa Tenggara, 2022 <i>Number of Homestay and lodging by District in Minahasa Tenggara Regency, 2022</i>	231
8.	TRANSPORTASI DAN KOMUNIKASI/ TRANSPORTATION AND COMMUNICATION	
8.1	TRANSPORTASI TRANSPORTATION	
8.1.1	Panjang Jalan ¹ Menurut Tingkat Kewenangan Pemerintahan di Kabupaten Minahasa Tenggara (km), 2020–2022	

	Halaman Page
<i>Length of Roads¹ by Level of Government Authority in Minahasa Tenggara Regency (km), 2020–2022</i>	241
8.1.2 Panjang Jalan Menurut Jenis Permukaan Jalan di Kabupaten Minahasa Tenggara (km), 2020–2022 <i>Length of Roads by Type of Road Surface in Minahasa Tenggara Regency (km), 2020–2022</i>	242
8.1.3 Panjang Jalan Menurut Kondisi Jalan di Kabupaten Minahasa Tenggara (km), 2020–2022 <i>Length of Roads by Condition of Roads in Minahasa Tenggara Regency (km), 2020–2022</i>	243
8.1.7 Jumlah Kendaraan Bermotor Menurut Kecamatan dan Jenis Kendaraan di Kabupaten Minahasa Tenggara, 2022 <i>Number of Motor Vehicles by Subdistrict and Type of Vehicle in Minahasa Tenggara Regency, 2022</i>	244
8.1.8 Jumlah Kendaraan Bermotor Menurut Kecamatan dan Jumlah Tempat Duduk di Kabupaten Minahasa Tenggara, 2021 <i>Number of Motor Vehicles by Subdistrict and Number of Seat in Minahasa Tenggara Regency, 2021</i>	245
8.1.9 Jumlah Angkutan Darat di Kabupaten Minahasa Tenggara, 2021–2022 <i>Number of Land Transportations in Minahasa Tenggara Regency, 2021–2022</i>	246
8.1.10 Jumlah Kendaraan Angkutan Kota Menurut Trayek di Kabupaten Minahasa Tenggara, 2022 <i>Number of Town Route Vehicles by Route in Minahasa Tenggara Regency, 2022</i>	247
8.1.11 Jumlah Kendaraan Angkutan Perbatasan Menurut Trayek di Kabupaten Minahasa Tenggara (km), 2022 <i>Number of Border Area Vehicles by Route in Minahasa Tenggara Regency, 2022</i>	248
8.1.12 Jumlah Kendaraan Angkutan Penumpang Umum Menurut Jenis Trayek di Kabupaten Minahasa Tenggara (km), 2022 <i>Number of Public Transportation by Route in Minahasa Tenggara Regency, 2022</i>	249

8.1.13	Jumlah Kendaraan Bermotor Menurut Jenis Kendaraan dan Warna Plat Nomor Kendaraan di Kabupaten Minahasa Tenggara (km), 2022 <i>Number of Vehicles by Type and Plate Colour in Minahasa Tenggara Regency (km), 2022.....</i>	250
8.2	KOMUNIKASI COMMUNICATION	
8.2.1	Jumlah Kantor Pos Pembantu Menurut Kecamatan di Kabupaten Minahasa Tenggara, 2019–2022 <i>Number of Post Offices Subsidiaries by Subdistrict in Minahasa Tenggara Regency, 2019–2022.....</i>	251
8.2.2	Jumlah Kantor Jasa Pengiriman Dokumen dan Barang Menurut Kecamatan di Kabupaten Minahasa Tenggara, 2022 <i>Number of Document and Goods Delivery Service Offices by District in Minahasa Tenggara Regency, 2022.....</i>	252
9.	PERBANKAN, KOPERASI, DAN HARGA-HARGA/BANKING, COOPERATIVE, AND PRICES	
9.1	Jumlah Koperasi Aktif Menurut Kecamatan di Kabupaten Minahasa Tenggara, 2019–2022 <i>Number of Active Cooperative by Subdistrict in Minahasa Tenggara Regency, 2019–2022</i>	258
9.2	Jumlah Koperasi Menurut Jenis Koperasi dan Kecamatan di Kabupaten Minahasa Tenggara, 2022 <i>Number of Cooperative by Kind of Cooperative and Subdistrict in Minahasa Tenggara Regency, 2022.....</i>	259
10.	PENGELUARAN PENDUDUK/POPULATION EXPENDITURE	
10.1	Rata-rata Pengeluaran per Kapita Sebulan Menurut Kelompok Komoditas (rupiah) di Kabupaten Minahasa Tenggara, 2021 dan 2022 <i>Monthly Average Expenditure per Capita by Commodity Group (rupiahs) in Minahasa Tenggara Regency, 2021 and 2022.....</i>	265
10.2	Persentase Pengeluaran per Kapita Sebulan Menurut Kelompok Komoditas di Kabupaten Minahasa Tenggara, 2021 dan 2022 <i>Percentage of Monthly Expenditure per Capita by Commodity Group in Minahasa Tenggara Regency, 2021 and 2022.....</i>	266

10.3	Persentase Penduduk Menurut Golongan Pengeluaran Per Kapita Sebulan di Kabupaten Minahasa Tenggara, 2022 <i>Percentage of Population by Class of Monthly Expenditure per Capita in Minahasa Tenggara Regency, 2022</i>	267
11.	PERDAGANGAN/TRADE	
11.1	Jumlah Sarana Perdagangan Menurut Jenisnya di Kabupaten Minahasa Tenggara, 2019–2022 <i>Number of Trading Facilities by Type of Facility in Minahasa Tenggara Regency, 2019–2022</i>	274
11.2	Jumlah Pedagang Menurut Pasar, Tempat Berjualan dan Kecamatan di Kabupaten Minahasa Tenggara, 2022 <i>Number of Trading Facilities by Type of Facility in Minahasa Tenggara Regency, 2022</i>	275
12.	SISTEM NERACA REGIONAL/SYSTEM OF REGIONAL ACCOUNTS	
12.1.	Produk Domestik Regional Bruto Atas Dasar Harga Berlaku Menurut Lapangan Usaha di Kabupaten Minahasa Tenggara (miliar rupiah), 2018–2022 <i>Gross Regional Domestic Product at Current Market Prices by Industry in Minahasa Tenggara Regency (billion rupiahs), 2018–2022</i>	285
12.2	Produk Domestik Regional Bruto Atas Dasar Harga Konstan 2010 Menurut Lapangan Usaha di Kabupaten/Minahasa Tenggara (miliar rupiah), 2018–2022 <i>Gross Regional Domestic Product at 2010 Constant Market Prices by Industry in Minahasa Tenggara Regency (billion rupiahs), 2018–2022</i>	287
12.3	Distribusi Persentase Produk Domestik Regional Bruto Atas Dasar Harga Berlaku Menurut Lapangan Usaha di Kabupaten Minahasa Tenggara, 2018–2022 <i>Percentage Distribution of Gross Regional Domestic Product at Current Market Prices by Industry in Minahasa Tenggara Regency, 2018–2022</i>	289
12.4	Laju Pertumbuhan Produk Domestik Regional Bruto Atas Dasar Harga Konstan 2010 Menurut Lapangan Usaha di Kabupaten Minahasa Tenggara (persen), 2019–2022 <i>Growth Rate of Gross Regional Domestic Product at 2010 Constant Market Prices by Industry in Minahasa Tenggara Regency (percent), 2019–2022</i>	291

12.5	Produk Domestik Regional Bruto Atas Dasar Harga Berlaku Menurut Jenis Pengeluaran di Kabupaten Minahasa Tenggara (miliar rupiah), 2018–2022 <i>Gross Regional Domestic Product at Current Market Prices by Type of Expenditure in Minahasa Tenggara Regency (billion rupiahs), 2018–2022</i>	293
12.6	Produk Domestik Regional Bruto Atas Dasar Harga Konstan 2010 Menurut Jenis Pengeluaran di Kabupaten Minahasa Tenggara (miliar rupiah), 2018–2022 <i>Gross Regional Domestic Product at 2010 Constant Market Prices by Type of Expenditure in Minahasa Tenggara Regency (billion rupiahs), 2018–2022</i>	294
13.	PERBANDINGAN ANTAR KABUPATEN/ KOTA/ REGENCY/MUNICIPAL COMPARISON	
13.1	Jumlah Penduduk Menurut Kabupaten/Kota di Provinsi Sulawesi Utara (ribu), 2018–2022 <i>Population by Regency/Municipality in Sulawesi Utara Province (thousand), 2018–2022</i>	300
13.2	Laju Pertumbuhan Produk Domestik Regional Bruto Atas Dasar Harga Konstan 2010 Menurut Kabupaten/ Kota di Provinsi Sulawesi Utara (persen), 2019–2022 <i>Rate of Growth of Gross Regional Domestic Products at 2010 Constant Market Prices by Regency/Municipality in Sulawesi Utara Province (percent), 2019–2022</i>	301
13.3	Jumlah Penduduk Miskin Menurut Kabupaten/Kota di Provinsi Sulawesi Utara (ribu), 2018–2022 <i>Number of Poor Population by Regency/Municipality in Sulawesi Utara Province (thousand), 2018–2022</i>	302
13.4	Indeks Pembangunan Manusia Menurut Kabupaten/ Kota di Provinsi Sulawesi Utara, 2018–2022 <i>Human Development Index by Regency/Municipality in Sulawesi Utara Province, 2018–2022</i>	303

DAFTAR GAMBAR/LIST OF FIGURES

		Halaman Page
1.1	Luas Daerah Menurut Kecamatan di Kabupaten Minahasa Tenggara, 2022 <i>Total Area by Subdistrict in Minahasa Tenggara, 2022</i>	5
2.1	Jumlah Desa/Kelurahan Menurut Kecamatan di Kabupaten Minahasa Tenggara, 2022 <i>Number of Villages/Kelurahan by Subdistrict in Minahasa Tenggara, 2022</i>	13
3.1	Penduduk Menurut Kecamatan di Kabupaten Minahasa Tenggara, 2022 <i>Population by Subdistrict in Minahasa Tenggara, 2022</i>	41
4.1	Persentase Penduduk Miskin di Kabupaten Minahasa Tenggara, 2015-2022 <i>Percentage of Poor People in Minahasa Tenggara Regency, 2015-2022</i>	70
5.1	Luas Area Perkebunan Menurut Kecamatan dan Jenis Tanaman di Kabupaten Minahasa Tenggara (ha), 2021 dan 2022 <i>Planted Area of Estate Crops by Subdistrict and Type of Crops in Minahasa Tenggara, 2021 and 2022</i>	156
6.1	Jumlah Pelanggan Listrik Menurut Kategori Pelanggan di Kabupaten Minahasa Tenggara, 2019 - 2022 <i>Number of Electricity Customers by Customers Category Subdistrict in Minahasa Tenggara Regency, 2019 - 2022</i>	213
7.1	Jumlah Akomodasi Hotel/Penginapan Menurut Kecamatan di Kabupaten Minahasa Tenggara, 2022 <i>Number of Hotel Accomodations by Subdistrict in Minahasa Tenggara Regency, 2022</i>	227
8.1	Panjang Jalan ¹ Menurut Tingkat Kewenangan Pemerintahan di Kabupaten Minahasa Tenggara (km), 2020–2022 <i>Length of Roads¹ by Level of Government Authority in Minahasa Tenggara Regency (km), 2020–2022</i>	240
9.1	Jumlah Koperasi Aktif Menurut Kecamatan di Kabupaten Minahasa Tenggara, 2022 <i>Number of Active Cooperative by Subdistrict in Minahasa Tenggara Regency, 2022</i>	257

10.1	Rata-rata Pengeluaran per Kapita Sebulan Menurut Kelompok Komoditas (rupiah) di Kabupaten Minahasa Tenggara, 2021 dan 2022 <i>Monthly Average Expenditure per Capita by Commodity Group (rupiahs) in Minahasa Tenggara Regency, 2021 and 2022</i>	264
11.1	Jumlah Sarana Perdagangan Menurut Jenisnya di Kabupaten Minahasa Tenggara, 2019–2022 <i>Number of Trading Facilities by Type of Facility in Minahasa Tenggara Regency, 2019–2022</i>	273
12.1	Laju Pertumbuhan Produk Domestik Regional Bruto Atas Dasar Harga Konstan 2010 Menurut Lapangan Usaha di Kabupaten Minahasa Tenggara (persen), 2019–2022 <i>Growth Rate of Gross Regional Domestic Product at 2010 Constant Market Prices by Industry in Minahasa Tenggara Regency (percent), 2019–2022</i>	284
13.1	Jumlah Penduduk Miskin Menurut Kabupaten/Kota di Provinsi Sulawesi Utara (ribu), 2018–2022 <i>Number of Poor Population by Regency/Municipality in Sulawesi Utara Province (thousand), 2018–2022</i>	299

PENJELASAN UMUM/EXPLANATORY NOTES

Tanda-tanda, satuan-satuan, dan lain-lainnya yang digunakan dalam publikasi ini adalah sebagai berikut:

Symbols, measurement units, and acronyms which are used in this publication, are as follows:

1. TANDA-TANDA/SYMBOLS

Data tidak tersedia/ <i>Data not available</i>	: ...
Tidak ada atau nol / <i>Null or zero</i>	: -
Data dapat diabaikan/ <i>Data negligible</i>	: 0
Tanda decimal/ <i>Decimal point</i>	: ,
Data tidak dapat ditampilkan/ <i>Not applicable</i>	: NA
Angka estimasi/ <i>Estimated figures</i>	: e
Angka diperbaiki/ <i>Revised figures</i>	: r
Angka sementara/ <i>Preliminary figures</i>	: x
Angka sangat sementara/ <i>Very preliminary figures</i>	: xx
Angka sangat sangat sementara/ <i>Very very preliminary figures</i>	: xxx

2. SATUAN/UNITS

barel/ <i>barrel</i>	: 158,99 liter/ <i>litres</i> = 1/6,2898 m ³
hektar (ha)/ <i>hectare (ha)</i>	: 10 000 m ²
kilometer (km)/ <i>kilometres (km)</i>	: 1 000 meter/ <i>meters (m)</i>
knot/ <i>knot</i>	: 1,8523 km/jam (<i>km/hour</i>)
kuintal/ <i>quintal</i>	: 100 kg
KWh	: 1 000 Watt hour
MWh	: 1 000 KWh
liter (untuk beras)/ <i>litre (for rice)</i>	: 0,80 kg
MMSCF	: 1/35,3 m ³
metrik ton (m.ton)/ <i>metric ton (m. ton)</i>	: 0,98421 long ton = 1 000 kg
ons/ <i>ounce</i>	: 28,31 gram/ <i>grams</i>
ton	: 1 000 kg

Satuan lain: buah, dus, butir, helai/lembar, kaleng, batang, pulsa, ton kilometer (ton-km), jam, menit, persen (%).

Other units: unit, pack, pieces, sheet, tin, pulse, ton-kilometres(ton-km), hour, minute, percent (%).

Perbedaan angka di belakang koma disebabkan oleh pembulatan angka.

The difference in decimal numbers is caused by rounding.

DAFTAR SINGKATAN/ LIST OF ABBREVIATIONS

SI	: Stasiun Iklim
SIMPK	: Stasiun Meteorologi Pertanian Khusus
t.t	: Tempat tidur
BCG	: Bacillus Calmette Guerin
DPT	: Difteri, Pertusis, Tetanus
TT	: Tetanus Toxoid
IOT	: Industri Obat Tradisional/ <i>Traditional Medicine Industry</i>
IKOT	: Industri Kecil Obat Tradisional/ <i>Traditional Medicine Small</i>
Alkes	: Alat kesehatan/ <i>Health Kits</i>
PKRT	: Perbekalan Kesehatan Rumah tangga/ <i>Household Health Logistics</i>
Kompl	: Komplemen/ <i>Complement</i>
IRTP	: Industri Pangan Produksi Rumah Tangga/ <i>Foods Home Industry</i>
PBF	: Pedagang Besar Farmasi/ <i>Pharmacy Whole-seller</i>
GFK	: Gudang Farmasi Kab/Kota/Regency/ <i>Municipality Pharmacy Warehouse</i>
RB	: Rumah Bersalin/ <i>Delivery House</i>
Pustu	: Puskesmas pembantu/ <i>Auxiliary Public Health Center</i>
BP	: Balai Pengobatan/ <i>Polyclinic</i>
TPS	: Tempat Pembuangan Sementara / <i>landfill</i>
Jamkesmas	: Jaminan kesehatan masyarakat miskin/ <i>Poor public health insurance</i>
PJKMU	: Program Jaminan Kesehatan Masyarakat Umum
SIUP	: Surat Ijin Usaha Perdagangan/ <i>Trading Permission Letter</i>
TDP	: Tanda Daftar Perusahaan/ <i>Company Registration Identity</i>
API	: Angka Pengenal Importir/ <i>Importer's Identity Number</i>

Statistik Kunci, 2020–2022 Key Statistics, 2020–2022

Rincian/Description	Satuan/Unit	2020	2021	2022
(1)	(2)	(3)	(4)	(5)
SOSIAL/SOCIAL				
Penduduk ¹ /Population ¹	juta/million	0,116	0,117	0,118
Laju Pertumbuhan Penduduk ¹ /Population Growth ¹	%		0,65	0,81
Angka Harapan Hidup ^{1-e} /Life Expectancy Rate ¹	tahun/years	70,15	70,21	
Angka Melek Huruf Usia 15+/Literacy Rate Aged 15+	%	100	99,92	100
Tingkat Partisipasi Angkatan Kerja -TPAK ^{2,3} Labour Force Participation Rate-LFPR ^{2,3}	%	64,34	64,87	67,45
Tingkat Pengangguran Terbuka-TPT ^{2,3} Unemployment Rate-UR ^{2,3}	%	3,31	3,39	3,43
Penduduk Miskin ⁴ /Poor People ⁴	juta/million	13,73	13,31	12,61
Persentase Penduduk Miskin ⁴ Percentage of Poor People ⁴	%	12,30	12,47	11,78
Indeks Pembangunan Manusia-IPM ⁵ Human Development Index ⁵	–	70,51	71,06	71,48
EKONOMI/ECONOMIC				
Produk Domestik Regional Bruto (PDRB) Harga Berlaku ⁶ Gross Regional Domestic Bruto (GRDP) at Current Price ⁶	triliun rupiah trillion rupiahs	5 213,51	5 623,62 ^x	6 147,38 ^{xx}
Laju Pertumbuhan Ekonomi ⁷ /Economic Growth ⁷	%	-0,64	4,29	5,30
PDRB Per Kapita Harga Berlaku ^{6,8} Per Capita of GRDP at Current Price ^{6,8}	juta rupiah million rupiahs	31,07	32,19	33,63

Catatan/Notes: ¹ Data 2020 hasil Hasil Sensus Penduduk (SP) 2020 (September). Data 2021 dan 2022 hasil Proyeksi Penduduk Provinsi Sulawesi Utara 2010-2035/The 2020 data was the result of Population Census 2020. The 2021 and 2022 data was the result of 2020 Population Census (September). The 2021 data was the result of Sulawesi Utara Population Projection 2010-2023

² Kondisi Agustus/Condition at August

³ Menggunakan penimbang hasil proyeksi penduduk Survei Penduduk Antar Sensus (SUPAS) 2015/Weighted by the population projection results of the Intercensal Population Survey (SUPAS) 2015

⁴ Kondisi Maret/Condition at March

⁵ Sejak tahun 2010, IPM dihitung dengan metode baru. Komponen IPM metode baru adalah angka harapan hidup saat lahir, harapan lama sekolah, rata-rata lama sekolah, dan pengeluaran per kapita/Since 2010, HDI was calculated using new method. New HDI component are life expectancy at birth, expected years of schooling, means years of schooling, and expenditure per capita

⁶ Mulai tahun 2010 mengadopsi System of National Account 2008 (SNA 2008)/Since 2010 is in line with System of National Account 2008 (SNA 2008)

⁷ Menggunakan tahun dasar 2010 (2010=100)/Using 2010 base year (2010=100)

⁸ Menggunakan proyeksi penduduk berdasarkan hasil SP2010/Using population projection based on SP2010

GEOGRAFI DAN IKLIM

Geography and Climate



LUAS WILAYAH KABUPATEN MINAHASA TENGGARA

*Total area of
Minahasa Tenggara Regency*

730,63 km²
sq.km

KECAMATAN RATATOTOK
DENGAN LUAS TERBESAR
Ratatotok Subdistrict with the largest area

104,18 km²/sq.km

KECAMATAN TOMBATU TIMUR
DENGAN LUAS TERKECIL
Tombatu Timur Subdistrict with the smallest area

18,81 km²/sq.km

Kabupaten Minahasa Tenggara
terdiri atas 12 Kecamatan.
Sebagian besar wilayah
Minahasa Tenggara
memiliki topografi
bergunung-gunung.

*The Minahasa Tenggara regency consists of 12 Sub Districts.
The main part of this region covers is mountains terrain.*



mitrakab.bps.go.id



BPS Minahasa Selatan



BPSminsel

PENJELASAN TEKNIS

Minahasa Tenggara adalah salah satu kabupaten di Provinsi Sulawesi Utara. Secara astronomis, Minahasa Tenggara terletak antara 124°32'56"BT - 124°57'3"BT dan 0°50'28"LU - 1°7'17"LU, dan dilalui oleh garis ekuator atau garis khatulistiwa yang terletak pada garis lintang 00. Ibukota Kabupaten Minahasa Tenggara adalah Ratahan.

Berdasarkan posisi geografisnya, Kabupaten Minahasa Tenggara memiliki batas-batas sebagai berikut :

- Sebelah Utara berbatasan dengan Kecamatan Amurang Timur dan Kecamatan Amurang Kabupaten Minahasa Selatan.
- Sebelah Timur berbatasan dengan Kecamatan Langowan Kabupaten Minahasa dan Laut Maluku.
- Sebelah Selatan berbatasan dengan Laut Maluku dan Kecamatan Kotabunan Kabupaten Bolaang Mongondow.
- Sebelah Barat berbatasan dengan Kecamatan Ranoyapo dan Kecamatan Kumelembuai Kabupaten Minahasa Selatan.

Luas Kabupaten Minahasa Tenggara adalah 730,62 Km².

Kabupaten Minahasa Tenggara terdiri atas 12 kecamatan. Sebagian besar wilayah Minahasa Tenggara memiliki topografi bergunung-gunung.

TECHNICAL NOTES

Minahasa Tenggara is one of the Regency in Sulawesi Utara Province. Astronomically, Minahasa Tenggara is located between 124 ° 32'56"Et - 124 ° 57'3"E and 0 ° 50'28"LU - 1 ° 7'17"LU, and is traversed by the equator. the equator which is located at latitude 00. The capital of Minahasa Tenggara Regency is Ratahan.

Its geographical locations are as follows:

- *Northside abut on Amurang East District and Amurang District of South Minahasa Regency.*
- *Eastside abut on Langowan District of Minahasa Regency and Maluku Sea.*
- *Southside of abut Maluku Sea and Kotabunan District of Bolaang Mongondow Regency.*
- *Westside abut on Ranoyapo District and Kumelembuai District of South Minahasa Regency.*

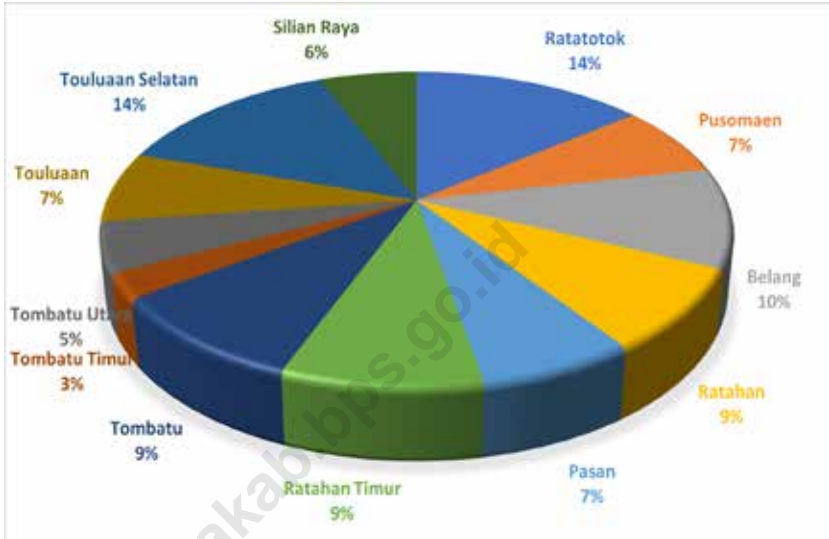
Minahasa Tenggara Regency broadly 730.62 Km².

The regency consists of 12 Sub Districts. The main part of this region covers is mountains terrain.

<https://mitrakab.bps.go.id>

Gambar
Figures 1.1

**Luas Daerah Menurut Kecamatan di Kabupaten
Minahasa Tenggara, 2022**
Total Area by Subdistrict in Minahasa Tenggara, 2022



Sumber/Source: Badan Perencanaan Daerah Minahasa Tenggara/ Regional Planning Agencies Minahasa Tenggara

1.1 KEADAAN GEOGRAFI GEOGRAPHY CONDITION

Tabel 1.1.1 **Luas Daerah dan Jumlah Pulau Menurut Kecamatan di Kabupaten Minahasa Tenggara, 2022**
Table 1.1.1 **Total Area and Number of Islands by Subdistrict in Minahasa Tenggara Regency, 2022**

Kecamatan <i>Subdistrict</i>	Ibukota Kecamatan <i>Capital of Subdistrict</i>	Luas <i>Total Area</i> (km ² /sq.km)
(1)	(2)	(3)
Ratatotok	Ratatotok Satu	104,18
Pusomaen	Tetengesan	53,62
Belang	Belang	75,17
Ratahan	Tosuraya	61,63
Pasan	Liwutung	49,79
Ratahan Timur	Wioy	63,99
Tombatu	Betelen	67,95
Tombatu Timur	Molompar Dua	18,81
Tombatu Utara	Tombatu Dua	37,17
Touluaan	Ranoketang Atas	52,76
Touluaan Selatan	Kalait	101,80
Silian Raya	Silian Dua	43,75
Nama Kabupaten/Kota		730,62

Lanjutan Tabel/*Continued Table 1.1.1*

Kecamatan <i>Subdistrict</i>	Persentase terhadap Luas Kabupaten/ Kota <i>Percentage to Regency/Municipal Area</i>	Jumlah Pulau <i>Number of Islands</i>
(1)	(4)	(5)
Ratatotok	14,26	10
Pusomaen	7,34	9
Belang	10,29	5
Ratahan	8,44	-
Pasan	6,81	-
Ratahan Timur	8,76	-
Tombatu	9,30	-
Tombatu Timur	2,57	-
Tombatu Utara	5,09	-
Touluaan	13,93	-
Touluaan Selatan	7,22	-
Silian Raya	5,99	-
Nama Kabupaten/Kota	100	24

Sumber/*Source*: Badan Perencanaan Daerah Minahasa Tenggara/ *Regional Planning Agencies Minahasa Tenggara*

Tabel 1.1.2 **Tinggi Wilayah dan Jarak ke Ibukota Kabupaten Menurut Kecamatan di Kabupaten Minahasa Tenggara, 2022**
Altitude and Distance to the Capital of Regency by Subdistrict in Minahasa Tenggara Regency, 2022

Kecamatan Subdistrict	Tinggi Wilayah (mdpl) Altitude (m a.s.l)	Jarak ke Ibukota Kabupaten/Kota Distance to the Capital of Regency/ Municipality
(1)	(2)	(3)
Ratatotok	23	32
Pusomaen	73	23
Belang	10	14
Ratahan	340	3
Pasan	322	9
Ratahan Timur	354	5
Tombatu	468	17
Tombatu Timur	354	12
Tombatu Utara	454	15
Touluaan	444	23
Touluaan Selatan	413	42
Silian Raya	418	21
Nama Kabupaten/Kota

Sumber/Source: Badan Perencanaan Daerah Minahasa Tenggara/ Regional Planning Agencies Minahasa Tenggara

PEMERINTAHAN

Government



JUMLAH ANGGOTA DEWAN PERWAKILAN RAKYAT DAERAH DI KABUPATEN MINAHASA TENGGARA

*Numbers of Regional House
of Representatives's Members
in Minahasa Tenggara Regency*

25 Anggota Dewan
Senator

LAKI-LAKI

Male

18 Anggota Dewan
Senator

PEREMPUAN

Female

7 Anggota Dewan
Senator

9 Partai Politik
dari 25 Anggota Dewan
di Kabupaten
Minahasa Tenggara

*9 Political Parties of 25 Board Members
in Minahasa Tenggara Regency*



mitrakab.bps.go.id



BPS Minahasa Selatan



BPSminsel

PENJELASAN TEKNIS

Secara administrasi, Kabupaten Minahasa Tenggara keadaan Desember 2020 terbagi menjadi 12 Kecamatan dan 144 Desa/Kelurahan (135 Desa dan 9 Kelurahan). Kabupaten Minahasa Tenggara dipimpin oleh seorang Bupati. Pada tingkat Kecamatan dipimpin oleh Camat dan pada tingkat desa / kelurahan dipimpin oleh seorang Kepala Desa (Hukum Tua) / Lurah.

Sesuai dengan undang - undang Republik Indonesia Nomor 9 tahun 2007 tentang pembentukan kabupaten Minahasa Tenggara di Provinsi Sulawesi Utara. Pejabat Bupati yang memegang tampuk pemerintahan daerah sebagai berikut :

1. Drs. Albert Pontoh M.M. (2007-2008)
2. Telly Tjanggalung (2008-2013)
3. James Sumendap S.H. (2013-2018)
4. Ronald Kandoli (2018-2018)
5. James Sumendap S.H. (2018-Sekarang)

Kabupaten Minahasa Tenggara memiliki 25 orang anggota DPRD yang berasal dari 9 partai pada 5 fraksi yang terdiri atas 18 laki-laki dan 7 perempuan.

Pegawai Negeri Sipil (disingkat PNS) adalah pegawai yang telah memenuhi syarat yang ditentukan, diangkat oleh pejabat yang berwenang dan disertai tugas dalam suatu jabatan negeri, atau disertai tugas negara lainnya, dan digaji berdasarkan peraturan perundang-undangan yang berlaku.

TECHNICAL NOTES

Administratively, Minahasa Tenggara Regency in December 2020 is divided into 12 Districts and 144 Villages / Kelurahan (135 Villages and 9 Kelurahan). Minahasa Selatan Regency is led by a Regent. At the sub-district level it is led by the sub-district head and at the village / kelurahan level it is led by a village head (Hukum Tua) / Lurah.

In accordance with the Law of the Republic of Indonesia Number 9 of 2007 concerning the establishment of the Minahasa Tenggara Regency in Sulawesi Utara Province. Regent officials who hold the reins of regional government are as follows :

- 1. Drs. Albert Pontoh M.M. (2007-2008)*
- 2. Telly Tjanggalung (2008-2013)*
- 3. James Sumendap S.H. (2013-2018)*
- 4. Ronald Kandoli (2018-2018)*
- 5. James Sumendap S.H. (2018-Now)*

Minahasa Tenggara Regency had 25 peoples of representative council members from 9 parties on 5 fractions.

Civil Servants (abbreviated as PNS) are employees who have met the stipulated requirements, appointed by an authorized official and assigned to a government position, or assigned to other state duties, and are paid based on the prevailing laws and regulations. The civil servants covered here are those

GOVERNMENT

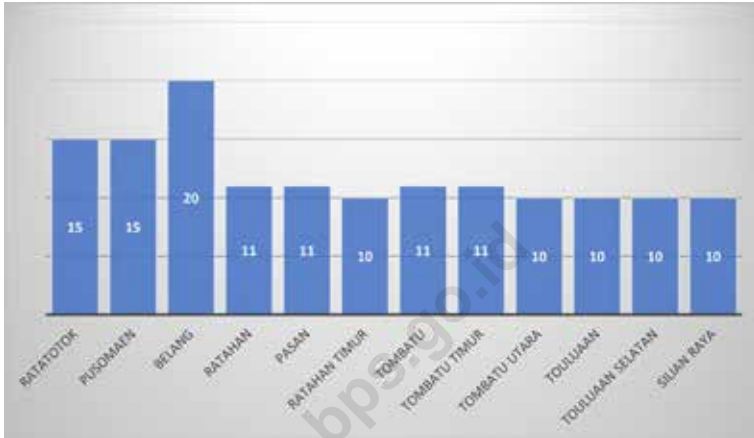
PNS yang dicakup disini adalah yang berada di lingkungan Pemerintah Kabupaten Minahasa Tenggara.

within the Minahasa Tenggara Regency Government.

<https://mitrakab.bps.go.id>

Gambar 2.1
Figures

Jumlah Desa/Kelurahan Menurut Kecamatan di Kabupaten Minahasa Tenggara, 2022
Number of Villages/Kelurahan by Subdistrict in Minahasa Tenggara, 2022



Sumber/Source : Badan Perencanaan Pembangunan Daerah Minahasa Tenggara/Regional Planning Agencies Minahasa Tenggara

2.1 WILAYAH ADMINISTRATIF ADMINISTRATIVE AREA

2.1.1 Jumlah Desa¹/Kelurahan Menurut Kecamatan di

Tabel
Table

Kabupaten Minahasa Tenggara, 2018–2022
Number of Villages¹/Kelurahan by Subdistrict in Minahasa Tenggara Regency, 2018–2022

Kecamatan Subdistrict	2018	2019	2020	2021	2022
(1)	(2)	(3)	(4)	(5)	(6)
Ratatotok	15	15	15	15	15
Pusomaen	15	15	15	15	15
Belang	20	20	20	20	20
Ratahan	11	11	11	11	11
Pasan	11	11	11	11	11
Ratahan Timur	10	10	10	10	10
Tombatu	11	11	11	11	11
Tombatu Timur	11	11	11	11	11
Tombatu Utara	10	10	10	10	10
Touluaan	10	10	10	10	10
Touluaan Selatan	10	10	10	10	10
Silian Raya	10	10	10	10	10
Minahasa Tenggara	144	144	144	144	144

Catatan/Note: ¹Termasuk Unit Permukiman Transmigrasi (UPT)/Include Transmigration Settlement Unit

Sumber/Source: Badan Perencanaan Pembangunan Daerah Minahasa Tenggara/Regional Planning Agencies Minahasa Tenggara

Tabel 2.1.2 Jumlah Desa/Kelurahan dan SLS Menurut Kecamatan di Kabupaten Minahasa Tenggara, 2022
Table Number of Villages/Kelurahan by Subdistrict and SLS in Minahasa Tenggara, 2022

Kecamatan Subdistrict	Desa Villages	Unit Permukiman Transmigrasi (UPT) Transmigration Settlement Unit	Kelurahan Kelurahan	SLS
(1)	(2)	(3)	(4)	(5)
Ratatotok	15	-	-	67
Pusomaen	15	-	-	56
Belang	20	-	-	85
Ratahan	11	-	9	10
Pasan	11	-	-	47
Ratahan Timur	10	-	-	40
Tombatu	11	-	-	47
Tombatu Timur	11	-	-	47
Tombatu Utara	10	-	-	44
Touluaan	10	-	-	39
Touluaan Selatan	10	-	-	31
Silian Raya	10	-	-	40
Minahasa Tenggara	144	-	9	144

Sumber/Source :

Tabel 2.1.3 Nama Camat di Kabupaten Minahasa Tenggara, 2022
Table *Head of Subdistrict Name in Minahasa Tenggara Regency, 2022*

Kecamatan Subdistrict	Nama Camat Head of Subdistrict's Name
(1)	(2)
Ratatotok	Fera A. Sanger
Pusomaen	Fekie Pontoring, S.Kep, Ns, M.Kes
Belang	Abdul K. Pontoh, S.Pd
Ratahan	Arce kalalo, SH
Pasan	Djelly Kawengian, S.Pd
Ratahan Timur	Meyta Ompi, SE
Tombatu	Franky Batubaja
Tombatu Timur	Rosye Supit
Tombatu Utara	Sandra Ernie Kindangen, S.Th, M.Pd
Touluaan	Jois R. Pontoh, SE, M.Pd
Touluaan Selatan	Drs. Ezra W. Sengkey, M.Si
Silian Raya	Natalia N. Tangel, S.Kom

Catatan/Note: Nama-nama camat yang masih menjabat per 31 Desember 2022
The names Head Of Subdistrict who are still in office as of December 31, 2022

Sumber/Source: Sekretariat Daerah Kabupaten Tenggara/Regional Secretariat of Minahasa Tenggara Regency

2.2 DEWAN PERWAKILAN RAKYAT DAERAH REGIONAL HOUSE OF REPRESENTATIVE

Tabel 2.2.1 Jumlah Anggota Dewan Perwakilan Rakyat Daerah Menurut Partai Politik dan Jenis Kelamin di Kabupaten Minahasa Tenggara, 2022
Number of Regional House of Representatives's Members by Political Parties and Sex in Minahasa Tenggara Regency 2022

Partai Politik <i>Political Parties</i>	Laki-laki <i>Male</i>	Perempuan <i>Female</i>	Jumlah <i>Total</i>
(1)	(2)	(3)	(4)
Ratatotok
Pusomaen
Belang
Ratahan
Pasan
Ratahan Timur
Tombatu
Tombatu Timur
Tombatu Utara
Touluaan
Touluaan Selatan
Silian Raya
Minahasa Tenggara

Sumber/Source: DPRD Kabupaten Minahasa Tenggara/Local Representative Council of Minahasa Tenggara Regency

Tabel 2.2.2 **Jumlah Anggota DPRD Kabupaten Minahasa Tenggara Menurut Pendidikan dan Jenis Kelamin, 2022**
Table **Number of Representative Council Members of Minahasa Tenggara Regency by Education and Sex, 2022**

Tingkat Pendidikan <i>Educational Level</i>	Laki-laki <i>Male</i>	Perempuan <i>Female</i>	Jumlah <i>Total</i>
(1)	(2)	(3)	(4)
1. < SLTA/Sederajat	-	-	-
2. SLTA/Sederajat	10	4	14
3. D1-D3	-	-	-
4. D4/S1	6	3	9
5. S2/S3	2	-	2
Jumlah/Total	18	7	25

Sumber/Source: DPRD Kabupaten Minahasa Tenggara/Local Representative Council of Minahasa Tenggara Regency

Tabel
Table 2.2.3**Jumlah Rapat DPRD Kabupaten Minahasa Tenggara, 2022**
Number of Meeting by Representative Council of Minahasa Tenggara Regency, 2022

Bulan Month	Rapat Banmus Deliberative Assembly	Rapat Komisi Commission Meeting			Rapat Gabungan Joint Meeting	Rapat Istimewa Special Meeting	Rapat Paripurna Plenary Meeting
		I	II	III			
(1)	(2)	(3)	(4)	(5)	(6)	(7)	(8)
Januari/January	1	2	1	1	1	-	1
Februari/February	1	2	1	1	4	-	1
Maret/March	1	2	1	2	-	-	2
April/April	1	2	1	2	-	-	1
Mei/May	1	2	1	2	-	-	3
Juni/June	1	3	4	2	-	-	-
Juli/July	1	2	4	1	2	-	1
Agustus/August	1	2	2	2	1	-	2
September/September	1	2	1	2	-	-	4
Oktober/October	1	4	4	2	-	-	-
November/November	1	1	3	1	-	-	1
Desember/December	1	1	1	1	-	-	2
Jumlah/Total	12	25	24	19	8	-	18

Sumber/Source: DPRD Kabupaten Minahasa Tenggara/Local Representative Council of Minahasa Tenggara Regency

Tabel
Table 2.2.4

Jumlah Anggota Dewan Perwakilan Rakyat Daerah Menurut Partai Politik dan Jenis Kelamin di Kabupaten Minahasa Tenggara, 2022
Number of Regional House of Representatives's Members by Political Parties and Sex in Minahasa Tenggara Regency 2022

Partai Politik <i>Political Parties</i>	Laki-laki <i>Male</i>	Perempuan <i>Female</i>	Jumlah <i>Total</i>
(1)	(2)	(3)	(4)
PDI Perjuangan (PDIP)	9	3	12
Partai Golkar (PG)	4	1	5
Partai Demokrat (PD)	-	2	2
Partai Amanat Nasional (PAN)	-	-	-
Partai HANURA	-	-	-
Partai Gerakan Indonesia Raya (Gerindra)	1	1	2
Partai Keadilan dan Persatuan Indonesia (PKPI)	1	-	1
Partai Persatuan Pembangunan (PPP)	1	-	1
Nasional Demokrat (Nasdem)	2	-	2
Minahasa Tenggara	18	7	25

Sumber/Source: DPRD Kabupaten Minahasa Tenggara/Local Representative Council of Minahasa Tenggara Regency

2.3 SUMBER DAYA MANUSIA HUMAN RESOURCES

Tabel 2.3.1 Jumlah Pegawai Negeri Sipil Menurut Jabatan dan Jenis Kelamin di Kabupaten Minahasa Tenggara, Desember 2021 dan Desember 2022
Number of Civil Servants by Occupation and Sex in Minahasa Tenggara Regency, December 2021 and December 2022

Jabatan <i>Occupation</i>	2021		Jumlah <i>Total</i>
	Laki-laki <i>Male</i>	Perempuan <i>Female</i>	
(1)	(2)	(3)	(4)
Jabatan Pimpinan Tinggi Utama <i>Senior Executives</i>	-	-	-
Jabatan Pimpinan Tinggi Madya <i>Middle Executives</i>	-	-	-
Jabatan Pimpinan Tinggi Pratama <i>Junior Executives</i>	22	11	33
Administrator/Administrator	75	81	156
Pengawas/Supervisor	197	205	402
Eselon V/5 th Echelon	-	-	-
Jabatan Fungsional Dosen <i>Certain Functional Position for Lecturer</i>	-	-	-
Jabatan Fungsional Guru <i>Certain Functional Position for Teacher</i>	159	597	756
Jabatan Fungsional Medis <i>Certain Functional Position for Medical Field</i>	56	257	313
Jabatan Fungsional Teknis <i>Certain Functional Position for Technical Field</i>	27	36	63
Jabatan Fungsional Umum/Pelaksana <i>General Functional Position</i>	273	409	682
Jumlah/Total	809	1 596	2 405

Lanjutan Tabel/*Continued Table 2.3.1*

Jabatan <i>Occupation</i>	2022		
	Laki-laki <i>Male</i>	Perempuan <i>Female</i>	Jumlah <i>Total</i>
(1)	(2)	(3)	(4)
Jabatan Pimpinan Tinggi Utama <i>Senior Executives</i>	-	-	-
Jabatan Pimpinan Tinggi Madya <i>Middle Executives</i>	-	-	-
Jabatan Pimpinan Tinggi Pratama <i>Junior Executives</i>	23	13	36
Administrator/ <i>Administrator</i>	66	75	141
Pengawas/ <i>Supervisor</i>	186	190	376
Eselon V/ <i>5th Echelon</i>	-	-	-
Jabatan Fungsional Dosen <i>Certain Functional Position for Lecturer</i>	-	-	-
Jabatan Fungsional Guru <i>Certain Functional Position for Teacher</i>	149	579	728
Jabatan Fungsional Medis <i>Certain Functional Position for Medical Field</i>	54	263	317
Jabatan Fungsional Teknis <i>Certain Functional Position for Technical Field</i>	41	50	91
Jabatan Fungsional Umum/Pelaksana <i>General Functional Position</i>	261	408	669
Jumlah/<i>Total</i>	780	1 578	2 358

Sumber/*Source*: Badan Kepegawaian Negara (BKN)/*National Civil Service Agency*

Tabel
Table 2.3.2

Jumlah Pegawai Negeri Sipil Menurut Tingkat Pendidikan dan Jenis Kelamin di Kabupaten Minahasa Tenggara, Desember 2021 dan Desember 2022
Number of Civil Servants by Educational Level and Sex in Minahasa Tenggara Regency, Desember 2021 and Desember 2022

Tingkat Pendidikan <i>Educational Level</i>	2021		
	Laki-laki <i>Male</i>	Perempuan <i>Female</i>	Jumlah <i>Total</i>
(1)	(2)	(3)	(4)
Sekolah Dasar (SD) <i>Primary School</i>	-	-	-
Sekolah Menengah Pertama (SMP) <i>Junior High School</i>	2	-	2
Sekolah Menengah Atas (SMA) <i>Senior High School</i>	98	108	206
Diploma I/Akta I <i>Diploma I/Akta I</i>	1	13	14
Diploma II/Akta II <i>Diploma II/Akta II</i>	15	46	61
Diploma III/Akta III <i>Diploma III/Akta III</i>	60	193	253
Diploma IV/Akta IV <i>Diploma IV/Akta IV</i>	13	28	41
S1/Sarjana <i>Under Graduate/Bachelor</i>	561	1,120	1,681
S2/Pasca Sarjana <i>Graduate</i>	58	88	146
S3/Doktor/Ph.D <i>Post Graduate</i>	1	-	1
Jumlah/Total	809	1 596	2 405

Lanjutan Tabel/Continued Table 2.3.2

Tingkat Pendidikan <i>Educational Level</i>	2022		
	Laki-laki <i>Male</i>	Perempuan <i>Female</i>	Jumlah <i>Total</i>
(1)	(2)	(3)	(4)
Sekolah Dasar (SD) <i>Primary School</i>	-	-	-
Sekolah Menengah Pertama (SMP) <i>Junior High School</i>	2	-	2
Sekolah Menengah Atas (SMA) <i>Senior High School</i>	82	89	171
Diploma I/Akta I <i>Diploma I/Akta I</i>	-	12	12
Diploma II/Akta II <i>Diploma II/Akta II</i>	13	39	52
Diploma III/Akta III <i>Diploma III/Akta III</i>	55	203	258
Diploma IV/Akta IV <i>Diploma IV/Akta IV</i>	14	29	43
S1/Sarjana <i>Under Graduate/Bachelor</i>	549	1,106	1,655
S2/Pasca Sarjana <i>Graduate</i>	63	100	163
S3/Doktor/Ph.D <i>Post Graduate</i>	2	-	2
Jumlah/Total	780	1 578	2 358

Sumber/Source: Badan Kepegawaian Negara (BKN)/National Civil Service Agency

Tabel
Table 2.3.3

**Jumlah Pegawai Negeri Sipil Menurut Tingkat
Kepangkatan dan Jenis Kelamin di Kabupaten Minahasa
Tenggara, Desember 2021 dan Desember 2022**
**Number of Civil Servants by Hierarchy and Sex in Minahasa
Tenggara Regency, Desember 2021 and Desember 2022**

Pangkat/Golongan/Ruang Hierarchy	2021		
	Laki-laki Male	Perempuan Female	Jumlah Total
(1)	(2)	(3)	(4)
Golongan I/Range I	1	-	1
1. I/A (Juru Muda/Junior Clerk)	-	-	-
2. I/B (Juru Muda Tingkat I/First Class Junior Clerk)	-	-	-
3. I/C (Juru/Clerk)	-	-	-
4. I/D (Juru Tingkat I/First Class Clerk)	1	-	1
Golongan II/Range II	94	148	242
5. II/A (Pengatur Muda/Junior Supervisor)	8	9	17
6. II/B (Pengatur Muda Tingkat I/First Class Junior Supervisor)	36	31	67
7. II/C (Pengatur/Supervisor)	37	65	102
8. II/D (Pengatur Tingkat I/First Class Supervisor)	13	43	56
Golongan III/Range III	571	1,104	1,675
9. III/A (Penata Muda/Junior Superintendent)	160	311	471
10. III/B (Penata Muda Tingkat I/First Class Junior Superintendent)	94	212	306
11. III/C (Penata/Superintendent)	147	260	407
12. III/D (Penata Tingkat I/First Class Superintendent)	170	321	491
Golongan IV/Range IV	143	344	487
13. IV/A (Pembina/Administrator)	74	134	208
14. IV/B (Pembina Tingkat I/First Class Administrator)	52	202	254
15. IV/C (Pembina Utama Muda/Junior Administrator)	16	8	24
16. IV/D (Pembina Utama Madya/Middle Administrator)	1	-	1
17. IV/E (Pembina Utama/Senior Administrator)	-	-	-
Jumlah/Total	809	1 596	2 405

Lanjutan Tabel/Continued Table 2.3.3

Pangkat/Golongan/Ruang Hierarchy	2022		
	Laki-laki Male	Perempuan Female	Jumlah Total
(1)	(2)	(3)	(4)
Golongan I/Range I	1	-	1
1. I/A (Juru Muda/Junior Clerk)	-	-	-
2. I/B (Juru Muda Tingkat I/First Class Junior Clerk)	-	-	-
3. I/C (Juru/Clerk)	-	-	-
4. I/D (Juru Tingkat I/First Class Clerk)	1	-	1
Golongan II/Range II	83	145	228
5. II/A (Pengatur Muda/Junior Supervisor)	7	6	13
6. II/B (Pengatur Muda Tingkat I/First Class Junior Supervisor)	26	24	50
7. II/C (Pengatur/Supervisor)	31	71	102
8. II/D (Pengatur Tingkat I/First Class Supervisor)	19	44	63
Golongan III/Range III	554	1,086	1,640
9. III/A (Penata Muda/Junior Superintendent)	138	295	433
10. III/B (Penata Muda Tingkat I/First Class Junior Superintendent)	105	184	289
11. III/C (Penata/Superintendent)	113	233	346
12. III/D (Penata Tingkat I/First Class Superintendent)	198	374	572
Golongan IV/Range IV	142	347	489
13. IV/A (Pembina/Administrator)	78	144	222
14. IV/B (Pembina Tingkat I/First Class Administrator)	48	195	243
15. IV/C (Pembina Utama Muda/Junior Administrator)	15	8	23
16. IV/D (Pembina Utama Madya/Middle Administrator)	1	-	1
17. IV/E (Pembina Utama/Senior Administrator)	-	-	-
Jumlah/Total	780	1 578	2 358

Sumber/Source: Badan Kepegawaian Negara (BKN)/National Civil Service Agency

2.4 KEUANGAN PEMERINTAH GOVERNMENT FINANCE

Tabel 2.4.1 Realisasi Pendapatan Pemerintah Kabupaten Minahasa Tenggara Menurut Jenis Pendapatan (ribu rupiah), 2018 - 2021
Actual Revenues of Government Minahasa Tenggara Regency by Source of Revenues (million rupiahs), 2018–2021

Jenis Pendapatan/ <i>Kind of Revenues</i>	2018	2019
(1)	(2)	(3)
1. Pendapatan Asli Daerah (PAD)/<i>Regional Revenue</i>	18 632 767	20 751 839
1.1 Pajak Daerah/ <i>Regional Tax</i>	5 455 295	7 055 774
1.2 Retribusi Daerah/ <i>Regional Retribution</i>	774 986	829 975
1.3 Hasil Perusahaan Milik Daerah dan Pengelolaan Kekayaan Daerah yang Dipisahkan <i>Regional-Owned Company Revenue and Separated Management of Regional Wealth</i>	676 175	829 735
1.4 Lain-lain PAD yang Sah/ <i>Other Regional Revenue</i>	11 726 309	12 036 354
2. Dana Perimbangan/<i>Balance Funds</i>	535 859 286	536 761 363
2.1 Bagi Hasil Pajak/ <i>Tax Sharing Revenue</i>	14 703 011	13 200 461
2.2 Bagi Hasil Bukan Pajak/Sumber Daya Alam <i>Non-Tax Sharing Revenue/Natural Resources</i>	407 185 484	424 843 260
2.3 Dana Alokasi Umum/ <i>General Allocation Fund</i>	113 970 791	98 717 642
2.4 Dana Alokasi Khusus/ <i>Special Allocation Fund</i>	168 888 492	159 974 740
3. Lain-lain Pendapatan yang Sah/<i>Other Revenue</i>	11 171 860	14 426 080
3.1 Pendapatan Hibah/ <i>Grant</i>	19 598 766	20 981 601
3.2 Dana Darurat/ <i>Emergency Fund</i>	136 825 083	12 628 776
3.3 Dana Bagi Hasil Pajak dari Provinsi dan Pemerintah Daerah Lainnya/ <i>Tax Sharing Revenue from Provincial and Other Regional Governments</i>	968 493	-
3.4 Dana Penyesuaian dan Otonomi Daerah <i>Regional Adjustment and Autonomy Fund</i>	324 289	6 640 785
3.5 Bantuan Keuangan dari Provinsi atau Pemerintah Daerah Lainnya/ <i>Financial Assistance from Provincial or Other Regional Governments</i>	-	105 297 497
3.6 Lainnya/ <i>Others</i>	-	-
Jumlah/<i>Total</i>	723 380 546	717 487 944

Lanjutan Tabel/Continued Table 2.4.1

Jenis Pendapatan/Kind of Revenues	2020	2021
(1)	(4)	(5)
1. Pendapatan Asli Daerah (PAD)/Regional Revenue	28 585 365	15 605 849
1.1 Pajak Daerah/Regional Tax	6 391 709	6 085 042
1.2 Retribusi Daerah/Regional Retribution	507 871	527 644
1.3 Hasil Perusahaan Milik Daerah dan Pengelolaan Kekayaan Daerah yang Dipisahkan <i>Regional-Owned Company Revenue and Separated Management of Regional Wealth</i>	491 644	600 186
1.4 Lain-lain PAD yang Sah/Other Regional Revenue	21 194 140	8 392 977
2. Dana Perimbangan/Balance Funds	510 164 773	480 143 255
2.1 Bagi Hasil Pajak/Tax Sharing Revenue	11 902 617	14 396 182
2.2 Bagi Hasil Bukan Pajak/Sumber Daya Alam <i>Non-Tax Sharing Revenue/Natural Resources</i>	385 778 708	42 920 321
2.3 Dana Alokasi Umum/General Allocation Fund	112 483 448	379 906 431
2.4 Dana Alokasi Khusus/Special Allocation Fund	26 318 679	42 920 321
3. Lain-lain Pendapatan yang Sah/Other Revenue	26 318 678	3 282 606
3.1 Pendapatan Hibah/Grant	8 451 493	3 282 606
3.2 Dana Darurat/Emergency Fund	-	-
3.3 Dana Bagi Hasil Pajak dari Provinsi dan Pemerintah Daerah Lainnya/Tax Sharing Revenue from Provincial and Other Regional Governments	-	-
3.4 Dana Penyesuaian dan Otonomi Daerah <i>Regional Adjustment and Autonomy Fund</i>	41 516	-
3.5 Bantuan Keuangan dari Provinsi atau Pemerintah Daerah Lainnya/Financial Assistance from Provincial or Other Regional Governments	-	-
3.6 Lainnya/Others	17 825 669	-
Jumlah/Total	565 068 818	499 031 710

Sumber/Source: Badan Keuangan Daerah Kabupaten Minahasa Tenggara/Regional Financial Agencies of Minahasa Tenggara Regency

Tabel
Table 2.4.2

**Realisasi Belanja Pemerintah Kabupaten Minahasa
Tenggara Menurut Jenis Pendapatan (juta rupiah),
2018–2021**
*Actual Expenditures of Government of Minahasa
Tenggara Regency by Type of Expenditure (million rupiahs),
2018–2021*

Jenis Pendapatan <i>Kind of Revenues</i>	2018	2019
(1)	(2)	(3)
1. Belanja Tidak Langsung/<i>Indirect Expenditures</i>	424 131 205	420 965 766
1.1 Belanja Pegawai/ <i>Personnel Expenditures</i>	236 429 655	242 745 295
1.2 Belanja Bunga/ <i>Interest Expenditures</i>	-	-
1.3 Belanja Subsidi/ <i>Subsidies Expenditures</i>		
1.4 Belanja Hibah/ <i>Grant Expenditures</i>	30 083 042	6 656 388
1.5 Belanja Bantuan Sosial/ <i>Social Aid Expenditures</i>	11 667 500	10 574 400
1.6 Belanja Bagi Hasil/ <i>Sharing Fund Expenditure</i>	439 637	458 673
1.7 Belanja Bantuan Keuangan <i>Financial Aids Expenditures</i>	145 511 369	160 531 009
1.8 Belanja Tidak Terduga/ <i>Unpredicted Expenditures</i>	-	-
2. Belanja Langsung/<i>Direct Expenditures</i>	308 525 685	270 599 986
2.1 Belanja Pegawai/ <i>Personnel Expenditures</i>	30 595 197	30 240 237
2.2 Belanja Barang dan Jasa <i>Goods and Services Expenditures</i>	119 435 266	134 640 642
2.3 Belanja Modal/ <i>Capital Expenditure</i>	158 495 221	105 719 106
Jumlah/<i>Total</i>	732 656 891	691 565 753

Lanjutan Tabel/Continued Table 2.4.2

Jenis Pendapatan <i>Kind of Revenues</i>	2020	2021
(1)	(4)	(5)
1. Belanja Tidak Langsung/Indirect Expenditures	325 739 913	453 972 404
1.1 Belanja Pegawai/Personnel Expenditures	239 567 232	266 394 907
1.2 Belanja Bunga/Interest Expenditures	837 689	3 905 874
1.3 Belanja Subsidi/Subsidies Expenditures	-	-
1.4 Belanja Hibah/Grant Expenditures	5 774 250	6 340 947
1.5 Belanja Bantuan Sosial/Social Aid Expenditures	8 040 000	5 508 932
1.6 Belanja Bagi Hasil/Sharing Fund Expenditure	458 673	459 379
1.7 Belanja Bantuan Keuangan <i>Financial Aids Expenditures</i>	54 914 887	160 352 392
1.8 Belanja Tidak Terduga/Unpredicted Expenditures	16 147 181	11 009 973
2. Belanja Langsung/Direct Expenditures	289 020 262	404 873 738
2.1 Belanja Pegawai/Personnel Expenditures	32 098 941	266 394 907
2.2 Belanja Barang dan Jasa <i>Goods and Services Expenditures</i>	88 268 204	34 419 253
2.3 Belanja Modal/Capital Expenditure	168 653 115	104 059 578
Jumlah/Total	614 760 175	858 846 142

Sumber/Source: Badan Keuangan Daerah Kabupaten Minahasa Tenggara/Aegional Financial Agencies of Minahasa Tenggara Regency

Tabel 2.4.3
Table

Daftar Realisasi Pajak Bumi dan Bangunan Perdesaan dan Perkotaan di Minahasa Tenggara, 2022
Actual Land and Building Tax of Urban and Rural in Minahasa Tenggara, 2022

Kecamatan Subdistrict	SPPT	Terhutang	Realisasi	Sisa	%
(1)	(2)	(3)	(4)	(5)	(6)
Ratatotok	5 732	295 410 675	295 410 675	-	100
Pusomaen	5 420	198 001 279	198 001 279	-	100
Belang	5 283	203 369 344	203 369 344	-	100
Ratahan	6 046	169 363 393	169 363 393	-	100
Pasan	2 432	115 110 743	115 110 743	-	100
Ratahan Timur	3 223	95 115 514	95 115 514	-	100
Tombatu	4 510	131 518 041	131 518 041	-	100
Tombatu Timur	4 549	195 077 630	195 077 630	-	100
Tombatu Utara	4 291	144 403 052	144 403 052	-	100
Touluaan	4 861	174 826 851	174 826 851	-	100
Touluaan Selatan	2 582	76 882 374	76 882 374	-	100
Silian Raya	3 574	62 510 547	62 510 547	-	100
Minahasa Tenggara	52 503	1 861 589 443	1 861 589 443	-	100

Sumber/Source: Badan Pengelola Pajak dan Retribusi Daerah Kabupaten Minahasa Selatan/*Regional Tax and Retribution Management Agency of South Minahasa Regency*

PENDUDUK DAN KETENAGAKERJAAN

Population and Employment



JUMLAH PENDUDUK DI KABUPATEN MINAHASA TENGGARA

*Number of Population in
Minahasa Tenggara Regency*

118.023 Penduduk (*Population*)

**Laju Pertumbuhan Penduduk
per Tahun 2010-2022**

Annual Population Growth Rate 2010-2022

0,81%

Berdasarkan hasil survei Angkatan Kerja Nasional Bulan Agustus yang dilakukan Badan Pusat Statistik Kabupaten Minahasa Selatan didapatkan jumlah angkatan kerja Kabupaten Minahasa Tenggara adalah sebanyak 51.959 yang terdiri dari 50.199 orang bekerja dan 1.760 orang merupakan pengangguran terbuka

Based on August National Labor Force Survey in Statistical of Minahasa Tenggara Regency it counted there are 51,959 Economical Active consist of 50,199 worker and 1,760 unemployment



mitrakab.bps.go.id



BPS Minahasa Selatan



BPSminsel

<https://mitrakab.bps.go.id>

PENJELASAN TEKNIS

Sumber utama data kependudukan adalah sensus penduduk yang dilaksanakan setiap sepuluh tahun sekali. Sensus penduduk telah dilaksanakan sebanyak enam kali sejak Indonesia merdeka, yaitu tahun 1961, 1971, 1980, 1990, 2000, 2010 dan 2020.

Di dalam sensus penduduk, pencacahan dilakukan terhadap seluruh penduduk yang berdomisili di wilayah teritorial Indonesia termasuk warga negara asing kecuali anggota korps diplomatik negara sahabat beserta keluarganya.

Metode pengumpulan data dalam sensus dilakukan dengan wawancara antara petugas sensus dengan responden dan juga melalui e-sensus. Pencatatan penduduk menggunakan konsep usual residence, yaitu konsep di mana penduduk biasa bertempat tinggal. Bagi penduduk yang bertempat tinggal tetap dicacah di mana mereka biasa tinggal, sedangkan untuk penduduk yang tidak bertempat tinggal tetap dicacah di tempat di mana mereka ditemukan petugas sensus pada malam 'Hari Sensus'. Termasuk penduduk yang tidak bertempat tinggal tetap adalah tuna wisma, awak kapal berbendera Indonesia, penghuni perahu/rumah apung, masyarakat terpencil/terasing, dan pengungsi. Bagi mereka yang mempunyai tempat tinggal tetap dan

TECHNICAL NOTES

The main source of demographic data is population census, which is conducted every ten years. Population Census has been conducted six times since Indonesia's independence: 1961, 1971, 1980, 1990, 2000, 2010 and 2020.

The population census enumerates all residents who domicile in the entire territory of Indonesia including foreign citizens except the diplomatic corps members and their families.

The method of data collection in a population census involves interviewing respondents and conducting e-census. Enumeration of the population uses the concept of "usual residence", which is the concept of "places where people usually live". De jure was applied to the permanent residents, while de facto was applied to non-permanent residents. The permanent residents were enumerated in place where they normally live, the non-permanent residents were enumerated where they were found by the enumerators, on the night of 'Census Date'. The non permanent residents include homeless people, ship crew, boat people, remote area community, and internally displaced persons. Those who had permanent residence and had been travelling away from their home for six months or more were not

Sumber utama data kependudukan adalah sensus penduduk yang dilaksanakan setiap sepuluh tahun sekali. Sensus penduduk telah dilaksanakan sebanyak enam kali sejak Indonesia merdeka, yaitu tahun 1961, 1971, 1980, 1990, 2000, 2010 dan 2020.

Di dalam sensus penduduk, pencacahan dilakukan terhadap seluruh penduduk yang berdomisili di wilayah teritorial Indonesia termasuk warga negara asing kecuali anggota korps diplomatik negara sahabat beserta keluarganya.

Metode pengumpulan data dalam sensus dilakukan dengan wawancara antara petugas sensus dengan responden dan juga melalui e-sensus. Pencatatan penduduk menggunakan konsep usual residence, yaitu konsep di mana penduduk biasa bertempat tinggal. Bagi penduduk yang bertempat tinggal tetap dicacah di mana mereka biasa tinggal, sedangkan untuk penduduk yang tidak bertempat tinggal tetap dicacah di tempat di mana mereka ditemukan petugas sensus pada malam 'Hari Sensus'. Termasuk penduduk yang tidak bertempat tinggal tetap adalah tuna wisma, awak kapal berbendera Indonesia, penghuni perahu/rumah apung, masyarakat terpencil/terasing, dan pengungsi. Bagi mereka yang mempunyai tempat tinggal tetap dan sedang bepergian ke luar wilayah lebih dari enam bulan, tidak dicacah

The main source of demographic data is population census, which is conducted every ten years. Population Census has been conducted six times since Indonesia's independence: 1961, 1971, 1980, 1990, 2000, 2010 and 2020.

The population census enumerates all residents who domicile in the entire territory of Indonesia including foreign citizens except the diplomatic corps members and their families.

The method of data collection in a population census involves interviewing respondents and conducting e-census. Enumeration of the population uses the concept of "usual residence", which is the concept of "places where people usually live". De jure was applied to the permanent residents, while de facto was applied to non-permanent residents. The permanent residents were enumerated in place where they normally live, the non-permanent residents were enumerated where they were found by the enumerators, on the night of 'Census Date'. The non permanent residents include homeless people, ship crew, boat people, remote area community, and internally displaced persons. Those who had permanent residence and had been travelling away from their home for six months or more were not enumerated in their permanent place, but in the place where they were during the census. For

di tempat tinggalnya, tetapi dicacah di tempat tujuannya. Untuk tahun yang tidak dilaksanakan sensus penduduk, data kependudukan diperoleh dari hasil proyeksi penduduk. Proyeksi penduduk merupakan suatu perhitungan ilmiah yang didasarkan pada asumsi dari komponen-komponen perubahan penduduk, yaitu kelahiran, kematian, dan migrasi.

Penduduk Indonesia adalah semua orang yang berdomisili di wilayah teritorial Indonesia selama 6 bulan atau lebih dan atau mereka yang berdomisili kurang dari 6 bulan tetapi bertujuan menetap.

Laju pertumbuhan penduduk adalah angka yang menunjukkan persentase pertambahan penduduk dalam jangka waktu tertentu.

Kepadatan penduduk adalah rasio banyaknya penduduk per kilometer persegi.

Rasio jenis kelamin adalah perbandingan antara penduduk laki-laki dan penduduk perempuan pada suatu wilayah dan waktu tertentu. Biasanya dinyatakan dengan banyaknya penduduk laki-laki untuk 100 penduduk perempuan.

Distribusi penduduk adalah pola persebaran penduduk di suatu wilayah, baik berdasarkan batas-batas geografis maupun berdasarkan batas-

the periods where the population census is not conducted, population projection is done to estimate population during those years. The population projection is an estimate based on the demographic components, such as birth, death, and migration.

The population of Indonesia are all residents of the entire territory of Indonesia who have stayed for six months or longer, and those who intended to stay more than six months even though their length of stay is less than six months.

The growth rate of population is the number that show percentage of population growth within a specified period.

Population density is ratio of population per square kilometer.

Sex ratio is the ratio of males population to females population in a given area and time, usually expressed as the number of males for every 100 females.

Population distribution is the pattern of population distribution in an area, either by geographic boundaries or by government administrative boundaries.

batas administrasi pemerintahan.

Komposisi penduduk adalah pola persebaran penduduk menurut karakteristiknya, contoh: penduduk menurut kelompok umur, penduduk menurut jenis kelamin.

Rumah tangga adalah seseorang atau sekelompok orang yang mendiami sebagian atau seluruh bangunan fisik/sensus dan biasanya tinggal bersama serta pengelolaan makan dari satu dapur. Yang dimaksud makan dari satu dapur adalah jika pengurusan kebutuhan sehari-harinya dikelola bersama-sama menjadi satu.

Anggota rumah tangga adalah semua orang yang biasanya bertempat tinggal di suatu rumah tangga, baik yang berada di rumah pada waktu pencacahan maupun yang sementara tidak ada.

Penduduk usia kerja adalah penduduk yang berumur 15 tahun ke atas.

Angkatan kerja adalah penduduk usia kerja (15 tahun ke atas) yang bekerja, punya pekerjaan namun sementara tidak bekerja, dan pengangguran.

Bekerja adalah kegiatan ekonomi yang dilakukan oleh seseorang dengan maksud memperoleh atau membantu memperoleh pendapatan atau keuntungan dan lamanya

Population composition is the pattern of population distribution by its characteristics, example: population by age group, population by sex.

Household is an individual or group of people living in a physical/census building unit or part of it and usually commit on a common provision for food and other essentials of living. Common provision for food means one organising daily needs for all of household members.

Household member are those who usually lives in a household regardless of their location at the time of enumeration.

Working age population is persons of 15 years and over.

Labor force or economically active are persons of 15 years and over, who in the previous week were working, temporarily absent from work but having jobs, and unemployment.

Working is economic activity conducted by a person and intended to earn income by doing work or helping to do work at least one hour continuously during the reference week (including

bekerja paling sedikit 1 jam secara terus menerus dalam seminggu yang lalu (termasuk pekerja keluarga tanpa upah yang membantu dalam suatu usaha/kegiatan ekonomi).

Jumlah jam kerja seluruhnya adalah jumlah jam kerja yang digunakan untuk bekerja (tidak termasuk jam kerja istirahat resmi dan jam kerja yang digunakan untuk hal-hal di luar pekerjaan).

Lapangan usaha adalah bidang kegiatan dari pekerjaan/tempat bekerja di mana seseorang bekerja. Klasifikasi lapangan usaha mengikuti Klasifikasi Baku Lapangan Usaha Indonesia (KBLI) dalam 1 digit.

Status pekerjaan adalah kedudukan seseorang dalam unit usaha/kegiatan dalam melakukan pekerjaan.

Berusaha sendiri tanpa dibantu orang lain adalah bekerja atau berusaha dengan menanggung risiko secara ekonomis, yaitu dengan tidak kembalinya ongkos produksi yang telah dikeluarkan dalam rangka usahanya tersebut, serta tidak menggunakan pekerja dibayar maupun pekerja tak dibayar, termasuk yang sifat pekerjaannya memerlukan teknologi atau keahlian khusus.

Berusaha dibantu buruh tidak tetap/buruh tidak dibayar adalah bekerja atau berusaha atas risiko sendiri, dan menggunakan buruh/

unpaid family worker/s for any economic activity).

Total working hours is the total hours spent by an employee to perform all jobs (excluding the time used for other activities which are not classified as work).

Industry is field of a person's activity or establishment. The classification of industries follows the Indonesia Standard Industrial Classification (KBLI) in one digit.

Employment status is the status of a person at his place of work or establishment where he was employed.

Own-account worker is a person who works at his own risk without assisted by paid per mount worker or unpaid worker include technical job or skill job.

Employer assisted by temporary workers/unpaid worker is a person who works at his own risk and assisted by temporary worker/unpaid worker.

pekerja tak dibayar dan atau buruh/pekerja tidak tetap.

Berusaha dibantu buruh tetap/buruh dibayar adalah berusaha atas risiko sendiri dan mempekerjakan paling sedikit satu orang buruh/pekerja tetap yang dibayar.

Buruh/karyawan/pegawai adalah seseorang yang bekerja pada orang lain atau instansi/kantor/perusahaan secara tetap dengan menerima upah/gaji baik berupa uang maupun barang. Buruh yang tidak mempunyai majikan tetap, tidak digolongkan sebagai buruh/karyawan, tetapi sebagai pekerja bebas. Seseorang dianggap memiliki majikan tetap jika memiliki 1 (satu) majikan (orang/rumah tangga) yang sama dalam sebulan terakhir, khusus pada sektor bangunan batasannya tiga bulan. Apabila majikannya instansi/lembaga, boleh lebih dari satu.

Pekerja bebas adalah seseorang yang bekerja pada orang lain/majikan/institusi yang tidak tetap (lebih dari 1 majikan dalam sebulan terakhir) di usaha pertanian baik berupa usaha rumah tangga maupun bukan usaha rumah tangga, ataupun di nonpertanian atas dasar balas jasa dengan menerima upah atau imbalan baik berupa uang maupun barang, dan baik dengan sistem pembayaran harian maupun borongan

Pekerja tak dibayar adalah seseorang yang bekerja membantu

Employer assisted by permanent workers/paid workers is a person who does his business at her/his own risk at least one assisted by paid permanent worker.

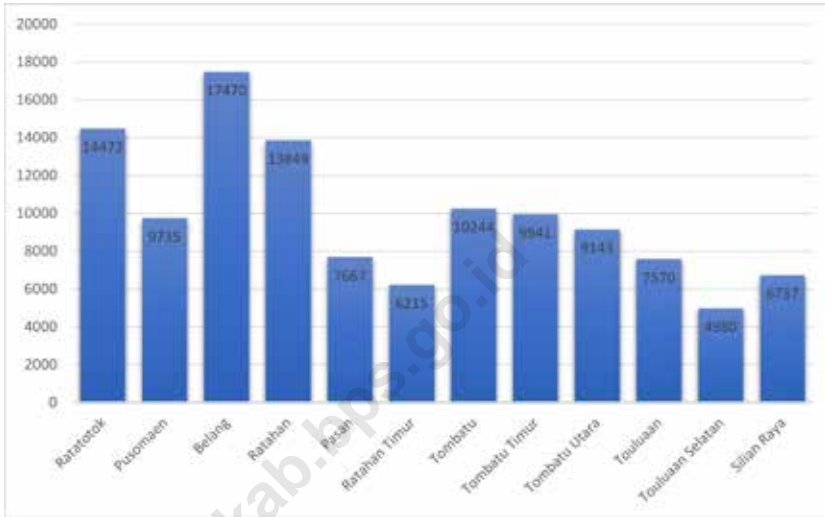
Employee is a person who work permanently for other people or institution/office/ company and gains some money/cash or goods as wage/salary. Labor who have no permanent employer is not categorized as a laborer/worker/employee but casual worker. A laborers in general is considered to have a permanent employer if he has the same employer during the past month, particularly for building construction sector is 3 months. If the employer is an institution, more than 1 (one) employer is allowed.

Casual employee is a person who does not work permanently for other people/employer/ institution (more than 1 employer during the last 1 month) in agricultural sector, either home industry or not home industry, or in non-agricultural sector based on remuneration paid with money or goods, and based on daily or contact payment system.

Unpaid worker is a person who intended to work without pay,

Gambar 3.1
Figures

Penduduk Menurut Kecamatan di Kabupaten Minahasa Tenggara, 2022
Population by Subdistrict in Minahasa Tenggara, 2022



Sumber/Source : Hasil Proyeksi Penduduk Interim 2020 - 2023 / The Result of Interim Population Projection 2020 - 2023

3.1 PENDUDUK POPULATION

Tabel 3.1.1 Penduduk, Laju Pertumbuhan Penduduk, Distribusi Persentase Penduduk, Kepadatan Penduduk, Rasio Jenis Kelamin Penduduk Menurut Kecamatan di Kabupaten Minahasa Tenggara, 2022
Population, Population Growth Rate, Percentage Distribution of Population, Population Density, and Population Sex Ratio by Subdistrict in Minahasa Tenggara Regency, 2022

Kecamatan Subdistrict	Penduduk (ribu) Population (thousand)	Laju Pertumbuhan Penduduk per Tahun 2020–2022 (%) Annual Population Growth Rate 2020–2022 (%)
(1)	(2)	(3)
Ratatotok	14 472	0,93
Pusomaen	9 735	0,87
Belang	17 470	0,61
Ratahan	13 849	0,54
Pasan	7 667	0,72
Ratahan Timur	6 215	0,40
Tombatu	10 244	0,53
Tombatu Timur	9 941	0,82
Tombatu Utara	9 143	0,92
Touluaan	7 570	1,08
Touluaan Selatan	4 980	1,12
Silian Raya	6 737	1,68
Jumlah/Total	118 023	0,81

Lanjutan Tabel/*Continued Table* 3.1.1

Kecamatan Subdistrict	Persentase Penduduk Percentage of Total Population	Kepadatan Penduduk per km² Population Density per sq.km
(1)	(4)	(5)
Ratatotok	12,26	139
Pusomaen	8,25	182
Belang	14,80	232
Ratahan	11,73	225
Pasan	6,50	154
Ratahan Timur	5,27	97
Tombatu	8,68	151
Tombatu Timur	8,42	529
Tombatu Utara	7,75	246
Touluaan	6,41	143
Touluaan Selatan	4,22	49
Silian Raya	5,71	154
Jumlah/Total	100,00	331

Lanjutan Tabel/Continued Table 3.1.1

Kecamatan Subdistrict	Rasio Jenis Kelamin Penduduk Population Sex Ratio
(1)	(6)
Ratatotok	105,7
Pusomaen	108,2
Belang	107,1
Ratahan	108,2
Pasan	102,8
Ratahan Timur	108,9
Tombatu	111,0
Tombatu Timur	105,4
Tombatu Utara	106,7
Touluaan	104,6
Touluaan Selatan	108,5
Silian Raya	109,4
Jumlah/Total	107,1

Sumber/Source : Hasil Proyeksi Penduduk Interim 2020 - 2023/The Result of Interim Population Projection 2020 - 2023

Tabel
Table 3.1.2

Jumlah Penduduk Menurut Kelompok Umur dan Jenis Kelamin di Kabupaten Minahasa Tenggara, 2022
Population by Age Groups and Sex in Minahasa Tenggara Regency, 2022

Kelompok Umur <i>Age Groups</i>	Jenis Kelamin/Sex		
	Laki-Laki <i>Male</i>	Perempuan <i>Female</i>	Jumlah <i>Total</i>
(1)	(2)	(3)	(4)
0-4	5 087	4 852	9 939
5-9	5 038	4 650	9 688
10-14	5 035	4 865	9 900
15-19	4 994	4 591	9 585
20-24	4 952	4 583	9 535
25-29	4 668	4 079	8 747
30-34	4 211	3 744	7 955
35-39	3 990	3 686	7 676
40-44	4 257	4 023	8 280
45-49	4 250	3 854	8 104
50-54	3 967	3 520	7 487
55-59	3 331	2 903	6 234
60-64	2 514	2 443	4 957
65-69	1 933	2 054	3 987
70-74	1 426	1 490	2 916
75+	1 390	1 643	3 033
Nama Provinsi	61 043	56 980	118 023

Sumber/Source : Hasil Proyeksi Penduduk Interim 2020 - 2023/*The Result of Interim Population Projection 2020 - 2023*

Tabel
Table 3.1.3**Jumlah Penerbitan Akte Menurut Jenis dan Bulan di
Kabupaten Minahasa Tenggara, 2022**
**Number of Issuance of Certificate by Type and Month in
Minahasa Tenggara Regency, 2022**

Bulan Month	Kelahiran Birth	Kematian Death	Perkawinan Marriage	Perceraian Divorce
(1)	(2)	(3)	(4)	(5)
Ratatotok	4 139	69	7 189	7 258
Pusomaen	2 793	44	4 925	4 969
Belang	5 104	89	8 304	8 393
Ratahan	3 386	64	6 963	7 027
Pasan	1 936	28	3 921	3 949
Ratahan Timur	1 471	27	3 179	3 206
Tombatu	3 044	34	4 827	4 861
Tombatu Timur	2 703	37	5 011	5 089
Tombatu Utara	2 702	45	4 544	4 589
Touluaan	2 351	26	3 629	3 655
Touluaan Selatan	1 487	20	2 472	2 492
Silian Raya	2 100	18	3 256	3 274
Jumlah/Total	33 216	501	58 220	58 762

Sumber/Source: Dinas Kependudukan dan Pencatatan Sipil Kabupaten Minahasa Tenggara/Population and Civil Registration Agency Minahasa Tenggara

Tabel
Table 3.1.4

Jumlah Pencetakan KTP Elektronik menurut Bulan di Kabupaten Minahasa Tenggara, 2022
Number of Electronic Identity Card Printing by Month in Minahasa Tenggara Regency, 2022

Bulan Month	Jumlah Pencetakan e-KTP Number of Electronic Identity Card
(1)	(2)
Ratatotok	10 226
Pusomaen	7 121
Belang	12 406
Ratahan	10 524
Pasan	5 793
Ratahan Timur	4 828
Tombatu	7 087
Tombatu Timur	7 262
Tombatu Utara	6 521
Touluaan	5 285
Touluaan Selatan	3 424
Silian Raya	4 610
Jumlah/Total	80 477

Sumber/Source: Dinas Kependudukan dan Pencatatan Sipil Kabupaten Minahasa Tenggara/Population and Civil Registration Agency Minahasa Tenggara

3.2 KETENAGAKERJAAN EMPLOYMENT

Tabel 3.2.1 Jumlah Penduduk Berumur 15 Tahun Keatas Menurut Jenis Kegiatan Selama Seminggu yang Lalu dan Jenis Kelamin di Kabupaten Minahasa Tenggara, 2022
Population Aged 15 Years and Over by Type of Activity During The Previous Week and Sex in Minahasa Tenggara Regency, 2022

Kegiatan Utama <i>Main Activity</i>	Jenis Kelamin/Sex		
	Laki-Laki <i>Male</i>	Perempuan <i>Female</i>	Laki-Laki+ Perempuan <i>Male+Female</i>
(1)	(2)	(3)	(4)
I. Angkatan Kerja/<i>Economically Active</i>	35 105	19 137	54 242
1. Bekerja/ <i>Working</i>	33 859	18 525	52 384
2. Pengangguran Terbuka/ <i>Unemployment</i>	1 246	612	1 858
II. Bukan Angkatan Kerja/<i>Not Economically Active</i>	6 801	19 377	26 178
1. Sekolah/ <i>Attending School</i>	2 515	2 096	4 611
2. Mengurus Rumah Tangga/ <i>Housekeeping</i>	617	14 580	15 197
3. Lainnya/ <i>Others</i>	3 669	2 701	6 370
Jumlah/<i>Total</i>	41 906	38 514	80 420

Sumber/*Source*: BPS, Survei Angkatan Kerja Nasional (Sakernas) Agustus/BPS-Statistics Indonesia, August National Labor Force Survey

Tabel 3.2.2
Table

Penduduk Berumur 15 Tahun ke Atas Menurut Pendidikan Tertinggi yang Ditamatkan dan Jenis Kegiatan Selama Seminggu yang Lalu di Kabupaten Minahasa Tenggara, 2022

Population 15 Years of Age and Over by Educational Attainment and Type of Activity During the Previous Week in Minahasa Tenggara Regency, 2022

Pendidikan Tertinggi yang Ditamatkan ¹ Educational Attainment ¹	Angkatan Kerja/Economically Active			Persentase Bekerja terhadap Angkatan Kerja Percentage of Working to Economically Active
	Bekerja Working	Pengangguran ² Unemployment ²	Jumlah Angkatan Kerja Total of Economically Active	
(1)	(2)	(3)	(4)	(5)
0	18 341	318	18 659	98,30
1	10 170	879	11 049	92,04
2	17 621	586	18 207	96,78
3	6 252	75	6 327	98,81
Jumlah/Total	52 384	1 858	54 242	96,57

Lanjutan Tabel/Continued Table 3.2.2

Pendidikan Tertinggi yang Ditamatkan ¹ Educational Attainment ¹	Bukan Angkatan Kerja Not Economically Active	Jumlah Total	Persentase Angkatan Kerja terhadap Penduduk Usia Kerja Percentage of Economically Active to Working Age Population
(1)	(6)	(7)	(8)
0	11 041	29 700	62,82
1	8 216	19 265	57,35
2	6 421	24 628	73,93
3	500	6 827	92,68
Jumlah/Total	26 178	80 420	67,45

Catatan/Note: ¹ 0. ≤ Sekolah Dasar (SD)/≤ Primary School
 1. Sekolah Menengah Pertama/Junior High School
 2. Sekolah Menengah Atas/Senior High School
 3. Perguruan Tinggi/Collage
² 1. Mencari pekerjaan/Looking for work
 2. Mempersiapkan usaha/Establishing a new business/firm
 3. Merasa tidak mungkin mendapat pekerjaan/Feeling hopeless in looking for work (discouraged job seekers)
 4. Sudah punya pekerjaan tetapi belum mulai bekerja/Having job already but not starting to work yet

Sumber/Source: BPS, Survei Angkatan Kerja Nasional (Sakernas) Agustus/BPS-Statistics Indonesia, August National Labor Force Survey

Tabel
Table 3.2.3

Penduduk Berumur 15 Tahun Ke Atas yang Bekerja Selama Seminggu yang Lalu Menurut Status Pekerjaan Utama dan Jenis Kelamin di Kabupaten Minahasa Tenggara, 2022
Population 15 Years of Age and Over who Worked During The Previous Week by Main Employment Status and Sex in Minahasa Tenggara Regency, 2022

Status Pekerjaan Utama <i>Main Employment Status</i>	Laki-Laki <i>Male</i>	Perempuan <i>Female</i>	Jumlah <i>Total</i>
(1)	(2)	(3)	(4)
Berusaha sendiri <i>Own account worker</i>	11 994	5 469	17 463
Berusaha dibantu buruh tidak tetap/buruh tidak dibayar <i>Employer assisted by temporary worker/unpaid worker</i>	3 114	2 481	5 595
Berusaha dibantu buruh tetap/buruh dibayar <i>Employer assisted by permanent worker/paid worker</i>	2 366	449	2 815
Buruh/Karyawan/Pegawai/ <i>Employee</i>	6 915	5 994	12 909
Pekerja bebas <i>Casual worker</i>	8 270	825	9 095
Pekerja keluarga/tak dibayar <i>Family worker/unpaid worker</i>	1 200	3 307	4 507
Jumlah/Total	33 859	18 525	52 384

Sumber/Source: BPS, Survei Angkatan Kerja Nasional (Sakernas) Agustus/BPS-Statistics Indonesia, August National Labor Force Survey

Tabel
Table 3.2.4**Jumlah Pendaftar, Lowongan, dan Penempatan Tenaga Kerja Menurut Jenis Kelamin dan Bulan di Kabupaten Minahasa Tenggara, 2022**
Number of Vacancies Registered and Placement of Workers by Sex and Month in Minahasa Tenggara Regency, 2021

Bulan Month	Pendaftar/Registered		Lowongan/Vacancies		Penempatan/Placement	
	Laki-laki Male	Perempuan Female	Laki-laki Male	Perempuan Female	Laki-laki Male	Perempuan Female
(1)	(2)	(3)	(4)	(5)	(6)	(7)
Januari/January	72	4	-	-	38	1
Februari/February	76	6	-	-	40	2
Maret/March	60	10	-	-	39	6
April/April	19	5	-	-	10	3
Mei/May	55	23	-	-	37	17
Juni/June	58	21	-	-	35	15
Juli/July	28	15	-	-	15	12
Agustus/August	55	13	-	-	34	8
September/September	39	30	-	-	21	21
Oktober/October	46	28	-	-	26	21
November/November	36	9	-	-	22	6
Desember/December	28	5	-	-	17	3
Minahasa Tenggara	572	169	-	-	334	115

Sumber/Source: Dinas Tenaga Kerja dan Transmigrasi Kabupaten Minahasa Tenggara/Manpower and Transmigration Service of Minahasa Tenggara Regency

Tabel
Table 3.2.5

**Jumlah tenaga Kerja Asing Menurut Perusahaan di
Kabupaten Minahasa Tenggara, 2022**
*Number of Vacancies Registered and Placement of Workers
in Minahasa Tenggara Regency, 2022*

Status Pekerjaan Utama <i>Main Employment Status</i>	Laki-Laki <i>Male</i>	Perempuan <i>Female</i>	Jumlah <i>Total</i>
(1)	(2)	(3)	(4)
Sumber Energi Jaya (SEJ)	29	-	29
Bangkit Limpoga Jaya	-	-	-
Hengs Welem Rumansi (HWR)	-	-	-
Jumlah/Total	29	-	29

Sumber/Source: Dinas Tenaga Kerja dan Transmigrasi Kabupaten Minahasa Tenggara/*Manpower and Transmigration Service of Minahasa Tenggara Regency*

Tabel
Table 3.2.6**Pencari Kerja Terdaftar Menurut Pendidikan Tertinggi yang ditamatkan dan Jenis Kelamin di Kabupaten Minahasa Tenggara, 2022**
Registered Job Seekers According to Highest Education Graduated and Gender in Minahasa Tenggara Regency, 2022

Pendidikan Tinggi yang Ditamatkan <i>Graduated Higher Education</i>	Laki-Laki <i>Male</i>	Perempuan <i>Female</i>	Jumlah <i>Total</i>
(1)	(2)	(3)	(4)
Tidak/belum pernah bersekolah	-	-	-
Belum tamat SD	-	-	-
Sekolah Dasar	5	-	5
Sekolah Menengah Pertama	23	5	28
Sekolah Menengah Atas (Umum)	339	59	398
Sekolah Menengah Atas (Kejuruan)	144	35	179
Diploma I, II, III	10	6	16
Universitas (SI, SII, SIII)	51	64	115
Jumlah/Total	572	169	741

Sumber/Source: Dinas Tenaga Kerja dan Transmigrasi Kabupaten Minahasa Tenggara/*Manpower and Transmigration Service of Minahasa Tenggara Regency*

SOSIAL DAN KESEJAHTERAAN RAKYAT

Social and Welfare



Jumlah Murid Sekolah Dasar (SD), 10,233
Sekolah Menengah Pertama (SMP), 4,868
Sekolah Menengah Atas (SMA) 3,054
di Bawah Kementerian Pendidikan,
Kebudayaan, Riset, dan Teknologi
di Kabupaten Minahasa Tenggara
Tahun Ajaran 2022/2023

*Number of Pupils in Schools Under,
Junior High School and
Senior High School
Under The Ministry of Education,
Culture, Research, and Technology
by Subdistrict in Minahasa Tenggara
Regency, 2022/2023*



mitrakab.bps.go.id



BPS Minahasa Selatan



BPSminsel

PENJELASAN TEKNIS

Tidak/belum pernah sekolah adalah mereka yang tidak pernah atau belum pernah terdaftar dan tidak pernah atau belum pernah aktif mengikuti pendidikan di suatu jenjang pendidikan formal. Termasuk juga yang tamat/belum tamat taman kanak-kanak tetapi tidak melanjutkan ke sekolah dasar.

Masih bersekolah adalah mereka yang terdaftar dan aktif mengikuti pendidikan formal dan nonformal (Paket A, B, atau C), baik pendidikan dasar, menengah maupun pendidikan tinggi. Bagi mahasiswa yang sedang cuti dianggap masih bersekolah.

Tidak bersekolah lagi adalah mereka yang pernah terdaftar dan aktif mengikuti pendidikan di suatu jenjang pendidikan formal dan nonformal (Paket A, B, atau C), tetapi pada saat pencacahan tidak lagi terdaftar dan tidak aktif mengikuti pendidikan.

Tamat sekolah adalah menyelesaikan pelajaran yang ditandai dengan lulus ujian akhir pada kelas atau tingkat terakhir suatu jenjang pendidikan di sekolah negeri maupun swasta dengan mendapatkan tanda tamat belajar/ijazah. Seseorang yang belum mengikuti pelajaran pada kelas tertinggi tetapi telah mengikuti ujian akhir dan lulus dianggap tamat sekolah.

TECHNICAL NOTES

Not/never attending school is someone who has never attended or never been registered in a formal education, such as primary, secondary, and tertiary education. Those who just completed kindergarten are considered as never attended school.

Attending school is someone who is currently attending primary, secondary, or tertiary education, including package A, package B, or package C. College student who postpones his/her study is considered as attending school.

Not attending school anymore is someone who had enrolled and participated in formal and non-formal education in the past including package A, package B, or package C, but currently does not attend school.

Completed particular level of education is someone who has completed particular level of education in private or public school and accepting graduation certificate. Someone who has never attended the highest grade but passed the final exam is considered as completed particular level of education.

Dapat membaca dan menulis artinya dapat membaca dan menulis kata-kata/kalimat sederhana dengan suatu aksara tertentu.

Able to read and write is the ability to read and write at least a simple sentence in any letter of alphabets.

Jalur Pendidikan di Indonesia terdiri atas 1) pendidikan formal, 2) pendidikan nonformal, dan 3) pendidikan informal yang ketiganya dapat saling melengkapi dan memperkaya (Undang-Undang No. 20 Tahun 2014 tentang Sistem Pendidikan Nasional).

The Education System in Indonesia consists of 1) a formal education, 2) non-formal education, and 3) informal education that all three can be complementary and enriching (Law No. 20 Year 2014 about The National Education System).

Jenjang Pendidikan Formal terdiri atas pendidikan dasar, pendidikan menengah, dan pendidikan tinggi. Jenis pendidikan yang diajarkan mencakup pendidikan umum, kejuruan, akademik, profesi, vokasi, keagamaan, dan khusus.

The Formal Education Level consists of primary education, secondary education, and high education. The kind of education that taught consists of general education, vocational, academic, professional, religious, and specific education.

Pendidikan Dasar berbentuk Sekolah Dasar (SD) dan Madrasah Ibtidaiyah (MI) atau bentuk lain yang sederajat serta Sekolah Menengah Pertama (SMP) dan Madrasah Tsanawiyah (MTs), atau bentuk lain yang sederajat.

The Primary Education consists of Elementary School and Islamic Elementary School or other equivalent forms and Junior High School and MTs, or other equivalent forms.

Pendidikan Menengah berbentuk Sekolah Menengah Atas (SMA), Madrasah Aliyah (MA), Sekolah Menengah Kejuruan (SMK), dan Madrasah Aliyah Kejuruan (MAK), atau bentuk lain yang sederajat.

The Secondary Education consists of the senior high school, MA, Vocational School, and Vocational Madrasah Aliyah, or other equivalent forms.

Pendidikan Tinggi merupakan jenjang pendidikan setelah pendidikan menengah yang

The High Education consists of the education level after the secondary education that consists of diplomas,

mencakup program pendidikan diploma, sarjana, magister, spesialis, dan doktor yang diselenggarakan oleh perguruan tinggi. Perguruan tinggi dapat berbentuk akademi, politeknik, sekolah tinggi, institut, atau universitas.

Rumah Sakit adalah tempat pemeriksaan dan perawatan kesehatan, biasanya berada di bawah pengawasan dokter/tenaga medis, yang melayani penderita yang sakit untuk berobat rawat jalan atau rawat inap.

Rumah Sakit Bersalin adalah rumah sakit khusus untuk persalinan, dilengkapi pelayanan spesialis pemeriksaan kehamilan, persalinan, rawat inap dan rawat jalan ibu dan anak yang berada di bawah pengawasan dokter spesialis kandungan.

Rumah Bersalin adalah sarana pelayanan kesehatan dengan izin sebagai rumah bersalin, dilengkapi pelayanan pemeriksaan kehamilan, persalinan serta pemeriksaan ibu dan anak yang berada di bawah pengawasan bidan senior.

Poliklinik adalah sarana kesehatan yang dipakai untuk pelayanan berobat jalan, biasanya berada di bawah pengawasan dokter/tenaga medis.

Puskesmas (Pusat Kesehatan Masyarakat) adalah unit pelaksana teknis dinas kesehatan kabupaten/

bachelor, master, specialist, and doctoral degrees that are held by the college. The colleges can be academy, polytechnic, high school, institute, or university.

Hospital is a place for health check, usually controlled/supervised by doctors/medical personnel to serve the ill patients to get outpatient or inpatient treatment services.

Maternity Hospital is a specialized hospital for childbirth, has specialist inspection service to pregnancy, childbirth, hospitalization and outpatient for mothers and children that is under the supervision of an obstetrician.

Maternity House is health care facility with a license as a maternity house, equipped with prenatal care, childbirth and examination of mothers and children which is under the supervision of a senior midwife.

Polyclinic is a health facility in which to get outpatient services, usually under the control of doctor/medical personnel.

Public Health Center is technical implementation unit of regency health department that have the primary

kota yang mempunyai fungsi utama sebagai penyelenggara pelayanan kesehatan tingkat pertama. Wilayah kerja puskesmas maksimal adalah satu kecamatan dan untuk dapat menjangkau wilayah kerjanya, puskesmas mempunyai jaringan pelayanan yang meliputi unit Puskesmas Pembantu (Pustu), unit Puskesmas Keliling (Puskel), dan unit bidan desa/komunitas (Peraturan Menteri Kesehatan RI No. 75 Tahun 2015 Tentang Pusat Kesehatan Masyarakat).

Apotek adalah suatu tempat tertentu yang digunakan untuk melakukan pekerjaan kefarmasian, dan penyaluran/penjualan obat atau bahan farmasi dan perbekalan kesehatan lainnya kepada masyarakat yang dikelola oleh tenaga apoteker (Peraturan Menteri Kesehatan RI No. 1332 Tahun 2002 Tentang Perubahan Atas Peraturan Menteri Kesehatan RI No. 922/MENKES/PER/X/1993 Tentang Ketentuan dan Tata Cara Pemberian Izin Apotek).

Imunisasi adalah memasukkan kuman atau racun penyakit tertentu yang sudah dilemahkan (vaksin) ke dalam tubuh dengan cara disuntik atau diminum (diteteskan dalam mulut) dengan maksud agar terjadi kekebalan tubuh terhadap penyakit tersebut.

Keluhan kesehatan adalah keadaan seseorang yang mengalami

function as a first-level health care providers. The working area standard of public health center is one district and to reach their working areas, public health centers have a service network covering subsidiary of public health center, mobile public health center units, and midwife units (Regulation of the Minister of Health of Indonesia Number 75 Year 2015 about Public Health Center).

Pharmacy is a specific place that is used for pharmaceutical jobs, and distribution/sale of drugs/ pharmaceuticals and other medical supplies to people that are administered by trained pharmacist (Regulation of the Minister of Health of Indonesia Number 1332 Year 2002 about the Changes of Regulation of the Minister of Health of Indonesia Number 922/MENKES/PER/X/1993 about Pro-vision and Procedures for Administration of Licensed Pharmacies).

Immunization is putting enervated microbe of a certain disease into human body by injection or drinking (dropping into mouth) to make the body immune to that disease.

Health complaint is a condition where a person has health or mental

gangguan kesehatan atau kejiwaan, baik karena penyakit akut, penyakit kronis, kecelakaan, kriminal, atau hal lain.

Mengobati sendiri adalah upaya oleh anggota rumah tangga/keluarga dengan melakukan pengobatan sendiri tanpa datang ke tempat fasilitas kesehatan atau memanggil dokter/petugas kesehatan ke rumahnya (misal minum obat modern, jamu, kerokan, kompres, kop, pijat) agar sembuh atau menjadi lebih ringan keluhan kesehatannya.

Angka penemuan kasus tuberkulosis adalah jumlah kasus baru tuberkulosis (TB) dan kasus TB yang didiagnosis kambuh yang diobati dalam program penanggulangan TB nasional dan dilaporkan kepada WHO, dibagi dengan perkiraan WHO terhadap jumlah kasus insiden tuberkulosis pada tahun yang sama, dinyatakan sebagai persentase.

Angka keberhasilan pengobatan tuberkulosis smear-positif/BasilTahan Asam (BTA) positif adalah proporsi (dinyatakan sebagai persentase) kasus TB BTA positif yang terdaftar di bawah program pengendalian TB nasional pada tahun tertentu yang dinyatakan berhasil menyelesaikan pengobatan. Dengan atau tanpa bukti bakteriologi keberhasilan ("sembuh" dan "menyelesaikan pengobatan" masing-masing).

problems because of acute illness, chronically illness, accident, crimes, or others.

Self treatment is an effort of household members/family to have a health treatment by themselves without visiting health facilities or a doctor/health personnel (for instance, by taking modern medicine, herb medicine, chief with a coin, compress, cupping suction, massage) in order to recover from illness or reduce the health complaint.

The case detection rate for all forms of tuberculosis is the number of new and replace tuberculosis cases diagnosed and treated in national tuberculosis control programmes and notified to WHO, divided by WHO's estimate of the number of incident tuberculosis cases for the same year, expressed as a percentage.

The treatment success rate for new pulmonary smear-positive tuberculosis cases is the proportion (expressed as a percentage) of new smear-positive tuberculosis cases registered under a national tuberculosis control programme in a given year that succesfully completed treatment. With or without bacteriological evidence of succes ("cured" and "treatment completed" respectively).

Kasus kumulatif AIDS adalah kumulatif kasus AIDS sampai dengan referensi waktu tertentu.

BCG (Bacillus Calmette Guerin) merupakan vaksinasi untuk mencegah penyakit TBC, diberikan pada bayi baru lahir atau anak, dengan suntikan pada kulit pangkal lengan atas. Bekas suntikan kemudian akan membentuk tonjolan kecil jaringan parut pada kulit lengan atas. Suntikan BCG diberikan kepada anak sebanyak 1 kali.

DPT (Difteri, Pertusis, Tetanus) merupakan vaksin untuk mencegah penyakit Difteri, Pertusis, dan Tetanus yang diberikan pada bayi berumur 3 bulan ke atas, dengan suntikan pada paha, diulang 1 bulan dan 2 bulan kemudian, sehingga suntikan imunisasi DPT lengkap pada balita berjumlah 3 kali (kadang-kadang selang waktu antar suntikan bisa lebih dari 1 bulan).

Luas lantai adalah luas lantai yang ditempati dan digunakan untuk keperluan sehari-hari (sebatas atap).

Air leding adalah sumber air yang berasal dari air yang telah melalui proses penjernihan dan penyehatan sebelum dialirkan kepada konsumen melalui instalasi berupa saluran air. Sumber air ini biasanya diusahakan oleh PAM/PDAM/BPAM. Termasuk dalam hal ini air leding yang didapat secara eceran.

Cummulative AIDS case is cummulative AIDS cases with reference to a particular time.

BCG (Bacillus Calmette Guerin) is a vaccine to prevent TBC disease, given to newborns or children, by injection at the base of the skin of the upper arm. Injection site will form little bumps of scar tissue in the skin of the upper arm. BCG injections given to children 1 times.

DPT (Diphtheria, Pertussis, Tetanus) is a vaccine to prevent the diphtheria, pertussis, and tetanus disease, given to infants aged 3 months and above, with a shot in the thigh, repeated one month and two months later, so that the complete DPT immunization shots at toddler totaling 3 times (sometimes the time interval between injections can be more than 1 month).

Floor area is the total area which is occupied and utilized daily.

Pipe water is a water source that comes from water that has been through a process of purification and sanitation before distribute to consumers through an instalation of water lines. This water source is usually distributed by PAM/PDAM/BPAM. This include a pipe water that sold at retail.

Sumur terlindung adalah air yang berasal dari dalam tanah yang digali dan lingkaran sumur tersebut dilindungi oleh tembok paling sedikit 0,8 meter di atas tanah dan 3 meter ke bawah tanah, serta ada lantai semen sejauh 1 meter dari lingkaran sumur.

Protected wells is water that comes from the soil were excavated and the circumference of the well was protected by walls at least 0.8 meters above ground and 3 meters underground, and cement floor as far as 1 meter from the well circumference.

Status penguasaan bangunan tempat tinggal milik sendiri adalah jika tempat tinggal tersebut pada waktu pencacahan betul-betul sudah milik kepala rumah tangga atau salah seorang anggota rumah tangga. Rumah yang dibeli secara angsuran melalui kredit bank atau rumah dengan status sewa beli dianggap rumah milik sendiri.

Own ownership property status is a status of dwelling occupied belongs to the head of household or one of the household member. Houses bought through bank credit or houses with leasing status were also categorized as an own property.

Peristiwa tindak pidana yang dilaporkan ialah setiap peristiwa yang diterima kepolisian dari laporan masyarakat, atau peristiwa dimana pelakunya tertangkap tangan oleh kepolisian.

Reported crime incidence includes all criminal cases reported and received by police office, and all crimes caught by police.

Jumlah tindak pidana menggambarkan jumlah kasus tindak pidana yang terjadi pada kurun waktu tertentu.

Crime total refers to the number of criminal cases occurring during a given period.

Resiko penduduk terjadi tindak pidana per 100.000 penduduk mengindikasikan peluang penduduk berisiko terkena tindak pidana. Biasanya dinyatakan dalam setiap 100.000 penduduk.

Crime rate indicates the probability of population exposed to risk of crime, expressed in every 100,000 people.

Selang waktu terjadi tindak pidana tahun t mengindikasikan selang waktu terjadinya satu tindak kejahatan dengan kejahatan yang lain.

$$= \frac{365 \times 24 \times 60 \times 60}{\text{Jumlah tindak pidana tahun t} \times (\text{detik})}$$

Persentase penyelesaian peristiwa tindak pidana menyatakan persentase penyelesaian tindak pidana oleh polisi. Suatu tindak pidana dinyatakan sebagai kasus yang selesai di tingkat kepolisian, apabila: berkas perkaranya sudah siap untuk diserahkan atau telah diserahkan kepada kejaksaan; dalam hal delik aduan, pengaduannya dicabut dalam tenggang waktu yang telah ditentukan menurut undang-undang; telah diselesaikan oleh kepolisian berdasarkan azas plichtmatigheid (kewajiban berdasarkan kewenangan hukum); kasus yang dimaksud tidak termasuk kompetensi kepolisian.; tersangka meninggal dunia; kasus kadaluwarsa.

$$= \frac{\text{Jumlah tindak pidana yang diselesaikan}}{\text{Jumlah peristiwa tindak pidana yang dilaporkan}} \times 100\%$$

Bencana Alam adalah peristiwa atau serangkaian peristiwa yang mengancam dan mengganggu kehidupan/penghidupan masyarakat yang disebabkan oleh faktor alam antara lain berupa gempa bumi, tsunami, gunung meletus, banjir,

$$= \frac{\text{Number of criminal cases year t}}{\text{Total population year t}} \times 100.000$$

Crime clock indicates the time interval of occurrence between one crime to another crime.

$$= \frac{365 \times 24 \times 60 \times 60}{\text{Number of criminal cases year t}} \times (\text{second})$$

Crime clearance rate refers to percentage of crime clearance by police. A criminal case is categorized as a cleared case by police, if: All documents are ready to submit or already submitted to justice court; In the case of attense that warrants complaint, the complaint was withdraw within a given period state in the law; The case was cleared by police based on the principle of plichtmatigheid (obligation on the basis of law outhority); The case was not the responsibility of police office; The suspect died; The case was out of date.

$$= \frac{\text{Number of cleared criminal cases}}{\text{Number of reported criminal cases}} \times 100\%$$

Natural Disaster is an event or series of events that threaten and disrupt

kekeringan, angin topan, dan tanah longsor sehingga mengakibatkan kerugian materi maupun non-materi.

Korban meninggal adalah orang yang dilaporkan tewas atau meninggal dunia akibat bencana.

Korban hilang adalah orang yang dilaporkan hilang atau tidak ditemukan atau tidak diketahui keberadaannya setelah terjadi bencana.

Korban luka/sakit adalah orang yang mengalami luka-luka atau sakit, dalam keadaan luka ringan, luka sedang maupun luka parah/berat, baik yang berobat jalan maupun rawat inap.

Rusak Berat adalah kriteria kerusakan yang mengakibatkan bangunan roboh atau sebagian besar komponen struktur rusak.

Rusak sedang adalah kriteria kerusakan yang mengakibatkan sebagian kecil komponen struktur rusak, dan komponen penunjang rusak namun bangunan masih tetap berdiri.

Rusak ringan adalah kriteria kerusakan yang mengakibatkan sebagian komponen struktur retak (struktur masih bisa digunakan) dan bangunan masih tetap berdiri.

Untuk mengukur kemiskinan, BPS

the lives and livelihoods caused by natural factors such as: earthquake, tsunami, volcanic eruption, flood, flash flood, drought, typhoon/cyclone, and landslide so it can lead to result in loss of material and non-material.

Fatality is a person reported killed or death in the wake of a disaster.

Missing person is a person reported missing or who cannot be located or who cannot be accounted for in the wake of a disaster.

Casualty is a person suffering injury or illness, in a state of light injury, moderate injury, or heavy injury, which in undergoing treatment as either an outpatient or inpatient.

Severely damaged is the criteria of damage that resulted most buildings collapsed or damaged its structural components.

Damaged is the criteria of damage that resulted defective fraction of structural components and supporting components damaged, but the building still stands.

Lightly damaged is the criteria of damage that resulted partially cracked

menggunakan konsep kemampuan memenuhi kebutuhan dasar (basic needs approach). Dengan pendekatan ini, kemiskinan dipandang sebagai ketidakmampuan dari sisi ekonomi untuk memenuhi kebutuhan dasar makanan dan bukan makanan yang diukur dari sisi pengeluaran. Metode yang digunakan adalah menghitung Garis Kemiskinan (GK), yang terdiri dari dua komponen yaitu Garis Kemiskinan Makanan (GKM) dan Garis Kemiskinan Non-Makanan (GKNM). Penghitungan Garis Kemiskinan dilakukan secara terpisah untuk daerah perkotaan dan perdesaan.

Penduduk miskin adalah penduduk yang memiliki rata-rata pengeluaran per kapita per bulan di bawah Garis Kemiskinan.

Garis Kemiskinan Makanan (GKM) merupakan nilai pengeluaran kebutuhan minimum makanan yang disetarakan dengan 2.100 kkalori per kapita per hari. Garis Kemiskinan Non-Makanan (GKNM) adalah kebutuhan minimum untuk perumahan, sandang, pendidikan, kesehatan, dan kebutuhan dasar lainnya.

Ukuran Kemiskinan

Head Count Index (HCI-P0) adalah persentase penduduk miskin yang berada di bawah Garis Kemiskinan (GK).

Indeks Kedalaman Kemiskinan (Poverty Gap Index-P1) merupakan

structural components, but the structure still can be used and the building still stands.

To measure poverty, BPS-Statistics Indonesia has used the concept of basic needs approach. Therefore, poverty is viewed as economic inability to fulfill food and non-food basic needs which are measured by consumption/expenditure. The method used is calculating poverty line, which consists of two components that are Food Poverty Line (FPL) and Non-Food Poverty Line (NFPL). The poverty line was calculated separately for urban and rural areas.

A person whose expenditure per capita per month is below the poverty line is considered to be poor.

The Food Poverty Line refers to the daily minimum requirement of 2,100 kcal per capita per day. The Non-Food Poverty Line refers to the minimum requirement for household necessities for clothing, education, health, and other basic individual needs.

Poverty Measures

Head Count Index (HCI-P0) simply measures the percentage of the

ukuran rata-rata kesenjangan pengeluaran masing-masing penduduk miskin terhadap garis kemiskinan. Semakin tinggi nilai indeks, semakin jauh rata-rata pengeluaran penduduk dari garis kemiskinan.

Indeks Keparahan Kemiskinan (Poverty Severity Index-P2) memberikan gambaran mengenai penyebaran pengeluaran di antara penduduk miskin. Semakin tinggi nilai indeks, semakin tinggi ketimpangan pengeluaran di antara penduduk miskin.

Foster-Greer-Thorbecke (1984) merumuskan suatu ukuran yang digunakan untuk mengukur tingkat kemiskinan sebagai berikut:

$$P_a = \frac{1}{n} \sum_{i=1}^q \left[\frac{z - y_i}{z} \right]^a$$

dimana:

a=0, 1, 2

z=Garis kemiskinan

y_i=Rata-rata pengeluaran perkapita sebulan penduduk yang berada di bawah garis kemiskinan (i=1,2,...,q),

y_i<z

q=Banyaknya penduduk yang berada di bawah garis kemiskinan

n=Jumlah penduduk

population that is counted as poor, often denoted by P0.

Poverty Gap Index-P1 measures the extent to which individuals fall below the poverty line (the poverty gaps) as a proportion of the poverty line. Higher value of the index shows that the gap between average expenditure of the poor and the poverty line is wider.

Poverty Severity Index-P2 describes inequality among the poor. This is simply a weighted sum of poverty gaps (as a proportion of the poverty line), where the weights are the proportionate poverty gaps themselves. Hence, by squaring the poverty gap index, the measure implicitly puts more weight on observations that fall well below the poverty line. Higher value of the index shows that inequality among the poor is higher.

Foster-Greer-Thorbecke (1984) developed poverty measures that may be written as:

$$P_a = \frac{1}{n} \sum_{i=1}^q \left[\frac{z - y_i}{z} \right]^a$$

where:

a=0, 1, 2

z=the poverty line

y_i=Average expenditure per capita per month of the poor (i=1,2,...,q), y_i<z

Jika $a=0$, diperoleh Head Count Index (P0), jika $a=1$ diperoleh indeks kedalaman kemiskinan (Poverty Gap Index-P1) dan jika $a=2$ disebut indeks keparahan kemiskinan (Poverty Severity Index-P2).

Indeks Pembangunan Manusia (IPM) menjelaskan bagaimana penduduk dapat mengakses hasil pembangunan dalam memperoleh pendapatan, kesehatan, pendidikan dan sebagainya. IPM diperkenalkan oleh UNDP pada tahun 1990 dan dipublikasikan secara berkala dalam laporan tahunan Human Development Report (HDR). IPM dibentuk oleh 3 (tiga) dimensi dasar: Umur panjang dan hidup sehat; pengetahuan; dan standarhidup layak.

Pendidikan

Salah satu keberhasilan pembangunan di suatu wilayah adalah apabila didukung oleh sumber daya manusia yang berkualitas. Melalui jalur pendidikan, pemerintah berupaya untuk menghasilkan dan meningkatkan sumber daya manusia yang berkualitas.

Pada Tahun 2020 di Kabupaten Minahasa Tenggara Tercatat ada sebanyak 96 Sekolah Dasar, 2 Madrasah Ibtidaiyah, 41 Sekolah Menengah

q =the number of poor
 n =the total population

if $a=0$ is obtained Head Count Index (P0), if $a=1$ is obtained Poverty Gap Index-P1 , and if $a=2$ is obtained Poverty Severity Index-P2.

The Human Development Index (HDI) explains how people can access development results in obtaining income, health, education and so forth. HDI was introduced by United Nations Development Programme (UNDP) in 1990 and published periodically in the annual report of the Human Development Report. HDI was formed by three basic dimensions: a long and healthy life; knowledge; and a decent standard of living.

Education

The quality of human resources is one factor in supporting the success of development. Through education, the government tries to produce and increase the quality of human resources.

At 2020 there are 96 Elementary School, 2 Madrasah Ibtidaiyah, 41 Junior High School, 2 Madrasah Tsanawiyah, 11 Senior High School, and a Madrasah

Pertama, 2 Madrasah Tsanawiyah, 11 Sekolah Menengah Atas, dan 1 Madrasah Aliyah

Kesehatan

Pembangunan kesehatan menyangkut seluruh aspek kehidupan manusia. Bila pembangunan kesehatan berhasil dengan baik maka akan meningkatkan kesejahteraan rakyat secara langsung. Selain itu, pembangunan kesehatan juga memuat mutu dan upaya kesehatan yang sangat dipengaruhi oleh ketersediaan fasilitas kesehatan.

Tenaga kesehatan merupakan sumber daya manusia yang sangat dibutuhkan karena dengan bantuan mereka maka banyak kemungkinan penyakit dapat disembuhkan.

Pada Tahun 2022 di Kabupaten Minahasa Tenggara Tercatat baru memiliki dua Rumah Sakit yang terletak di Kecamatan Ratatotok dan Pasan, 13 Puskesmas dan 144 Posyandu.

Health

The health development comprises all aspects of human life. The improvement of health development succeed will increase the welfare of the society. The quality of health development is influenced by the availability and the utility of health facilities.

Physicians are one of the most important human resources in health. They will help people to heal the sickness.

At 2022, Minahasa Tenggara Regency has a hospital which located in Ratatotok and Pasan Dstrict, 13 Public Health Center and 144 Maternal & Child Health Center.

Gambar 4.1 **Persentase Penduduk Miskin di Kabupaten Minahasa Tenggara, 2015-2022**
Figures 4.1 **Percentage of Poor People in Minahasa Tenggara Regency, 2015-2022**



Sumber/Source: BPS, Survei Sosial Ekonomi Nasional Maret/BPS-Statistics Indonesia, March National Socioeconomic Survey

4.1 PENDIDIKAN EDUCATION

Tabel 4.1.1 Jumlah Sekolah, Guru, dan Murid Taman Kanak-Kanak (TK) di Bawah Kementerian Pendidikan, Kebudayaan, Riset, dan Teknologi Menurut Kecamatan di Kabupaten Minahasa Tenggara, 2021/2022 dan 2022/2023
Number of Schools, Teachers, and Pupils in Kindergarten Under The Ministry of Education, Culture, Research, and Technology by Subdistrict in Minahasa Tenggara Regency, 2021/2022 and 2022/2023

Kecamatan Subdistrict	Sekolah/Schools					
	Negeri/Public		Swasta/Private		Jumlah/Total	
	2021/2022	2022/2023	2021/2022	2022/2023	2021/2022	2022/2023
(1)	(2)	(3)	(4)	(5)	(6)	(7)
Ratatotok	-	-	10	11	10	10
Pusomaen	-	-	11	12	11	11
Belang	-	-	7	7	7	7
Ratahan	-	-	12	11	12	12
Pasan	1	1	8	8	9	10
Ratahan Timur	-	-	4	4	4	4
Tombatu	1	1	7	7	8	9
Tombatu Timur	-	-	6	6	6	6
Tombatu Utara	-	-	4	4	4	4
Touluaan	-	-	13	14	13	13
Touluaan Selatan	-	-	3	3	3	3
Silian Raya	-	-	6	5	6	6
Minahasa Tenggara	2	2	91	92	93	95

Lanjutan Tabel/*Continued Table 4.1.1*

Kecamatan Subdistrict	Guru ¹ /Teachers ¹					
	Negeri/Public		Swasta/Private		Jumlah/Total	
	2021/2022	2022/2023	2021/2022	2022/2023	2021/2022	2022/2023
(1)	(8)	(9)	(10)	(11)	(12)	(13)
Ratatotok	-	-	18	20	14	20
Pusomaen	-	-	22	23	24	23
Belang	-	-	13	10	11	10
Ratahan	-	-	25	23	22	23
Pasan	3	4	12	13	15	17
Ratahan Timur	-	-	10	11	11	11
Tombatu	3	6	15	16	23	22
Tombatu Timur	-	-	14	15	16	15
Tombatu Utara	-	-	4	4	4	4
Touluaan	-	-	24	27	21	27
Touluaan Selatan	-	-	9	9	7	9
Silian Raya	-	-	16	12	15	12
Minahasa Tenggara	6	10	182	183	183	183

Lanjutan Tabel/*Continued Table 4.1.1*

Kecamatan Subdistrict	Murid/Pupils					
	Negeri/Public		Swasta/Private		Jumlah/Total	
	2021/2022	2022/2023	2021/2022	2022/2023	2021/2022	2022/2023
(1)	(14)	(15)	(16)	(17)	(18)	(19)
Ratatotok	-	-	260	246	260	246
Pusomaen	-	-	255	251	255	251
Belang	-	-	190	142	190	142
Ratahan	-	-	296	231	296	231
Pasan	21	13	137	134	158	171
Ratahan Timur	-	-	97	87	97	87
Tombatu	36	31	227	212	263	243
Tombatu Timur	-	-	174	164	174	164
Tombatu Utara	-	-	95	98	95	98
Touluaan	-	-	323	276	323	276
Touluaan Selatan	-	-	70	48	70	48
Silian Raya	-	-	168	175	168	175
Minahasa Tenggara	57	44	2 292	2 064	2 349	2 132

Catatan/Note: ¹ Jumlah guru termasuk kepala sekolah dan guru/*The total of teachers including headmaster and teacher*

Sumber/Source: Kementerian Pendidikan, Kebudayaan, Riset, dan Teknologi, Data Semester Ganjil/*Ministry of Education, Culture, Research, and Technology, Odd semester report data*

Tabel
Table 4.1.2

Jumlah Sekolah, Guru, dan Murid Raudatul Athfal (RA) di Bawah Kementerian Agama Menurut Kecamatan di Kabupaten Minahasa Tenggara, 2021/2022 dan 2022/2023

Number of Schools, Teachers, and Pupils in Raudatul Athfal (RA) Under The Ministry of Religious Affairs by Subdistrict in Minahasa Tenggara Regency, 2021/2022 and 2022/2023

Kecamatan Subdistrict	Sekolah/Schools		Guru/Teachers		Murid/Pupils	
	2021/2022	2022/2023	2021/2022	2022/2023	2021/2022	2022/2023
(1)	(2)	(3)	(4)	(5)	(6)	(7)
Ratatotok	1	1	4	2	19	19
Pusomaen	2	2	2	2	46	38
Belang	3	3	5	4	119	139
Ratahan	-	-	-	-	-	-
Pasan	-	-	-	-	-	-
Ratahan Timur	-	-	-	-	-	-
Tombatu	-	-	-	-	-	-
Tombatu Timur	1	1	3	2	17	18
Tombatu Utara	-	-	-	-	-	-
Touluaan	-	-	-	-	-	-
Touluaan Selatan	-	-	-	-	-	-
Silian Raya	-	-	-	-	-	-
Minahasa Tenggara	7	2	14	10	201	214

Catatan/Note: Seluruh Raudatul Athfal (RA) berstatus swasta/*All Raudatul Athfal (RA) are private*

Sumber/Source: Kementerian Agama, EMIS, Data Semester Ganjil/*Ministry of Religious Affairs, EMIS, Odd semester report data*

Tabel
Table 4.1.3

Jumlah Sekolah, Guru, dan Murid Sekolah Dasar (SD) di Bawah Kementerian Pendidikan, Kebudayaan, Riset, dan Teknologi Menurut Kecamatan di Kabupaten Minahasa Tenggara, 2021/2022 dan 2022/2023
Number of Schools, Teachers, and Pupils in Elementary Schools Under The Ministry of Education, Culture, Research, and Technology by Subdistrict in Minahasa Tenggara Regency, 2021/2022 and 2022/2023

Kecamatan Subdistrict	Sekolah/Schools					
	Negeri/Public		Swasta/Private		Jumlah/Total	
	2021/2022	2022/2023	2021/2022	2022/2023	2021/2022	2022/2023
(1)	(2)	(3)	(4)	(5)	(6)	(7)
Ratatotok	5	5	2	2	7	7
Pusomaen	4	4	4	4	8	8
Belang	10	10	2	2	12	12
Ratahan	5	5	4	4	9	9
Pasan	7	7	-	-	7	7
Ratahan Timur	5	5	2	2	7	7
Tombatu	5	5	6	6	11	11
Tombatu Timur	7	7	-	-	7	7
Tombatu Utara	3	3	4	4	7	7
Touluaan	3	3	6	6	9	9
Touluaan Selatan	3	3	4	4	7	7
Silian Raya	3	3	2	2	5	5
Minahasa Tenggara	60	60	36	36	96	96

Lanjutan Tabel/Continued Table 4.1.3

Kecamatan Subdistrict	Guru ¹ /Teachers ¹					
	Negeri/Public		Swasta/Private		Jumlah/Total	
	2021/2022	2022/2023	2021/2022	2022/2023	2021/2022	2022/2023
(1)	(8)	(9)	(10)	(11)	(12)	(13)
Ratatotok	47	49	16	16	63	65
Pusomaen	39	41	24	23	63	64
Belang	90	93	15	15	105	108
Ratahan	49	49	30	30	79	79
Pasan	62	63	-	-	62	63
Ratahan Timur	44	45	12	13	56	58
Tombatu	51	54	44	35	95	89
Tombatu Timur	62	62	-	-	62	62
Tombatu Utara	35	33	28	24	63	57
Touluaan	27	26	42	47	69	73
Touluaan Selatan	24	22	17	20	41	42
Silian Raya	30	33	15	15	45	48
Minahasa Tenggara	560	570	243	238	803	808

Lanjutan Tabel/*Continued Table 4.1.3*

Kecamatan Subdistrict	Murid/Pupils					
	Negeri/Public		Swasta/Private		Jumlah/Total	
	2021/2022	2022/2023	2021/2022	2022/2023	2021/2022	2022/2023
(1)	(14)	(15)	(16)	(17)	(18)	(19)
Ratatotok	749	771	276	283	1 025	1 054
Pusomaen	460	447	309	316	769	763
Belang	1 409	1 366	267	247	1 676	1 613
Ratahan	644	661	442	426	1 086	1 087
Pasan	618	611	-	-	618	611
Ratahan Timur	344	350	98	91	442	441
Tombatu	553	546	590	606	1 143	1 152
Tombatu Timur	877	857	-	-	877	857
Tombatu Utara	436	463	297	293	733	756
Touluaan	246	258	543	517	789	775
Touluaan Selatan	171	165	243	248	414	413
Silian Raya	513	545	178	166	691	711
Minahasa Tenggara	7 020	7 040	3 243	3 193	10 263	10 233

Catatan/Note: ¹ Jumlah guru termasuk kepala sekolah dan guru/*The total of teachers including headmaster and teacher*
 Sumber/Source: Kementerian Pendidikan, Kebudayaan, Riset, dan Teknologi, data semester ganjil/*Ministry of Education, Culture, Research, and Technology, odd semester report data*

Tabel
Table 4.1.4

Jumlah Sekolah, Guru, dan Murid Madrasah Ibtidaiyah (MI) di Bawah Kementerian Agama Menurut Kecamatan di Kabupaten Minahasa Tenggara, 2021/2022 dan 2022/2023

Number of Schools, Teachers, and Pupils in Madrasah Ibtidaiyah (MI) Under The Ministry of Religious Affairs by Subdistrict in Minahasa Tenggara Regency, 2021/2022 and 2022/2023

Kecamatan Subdistrict	Sekolah/Schools					
	Negeri/Public		Swasta/Private		Jumlah/Total	
	2021/2022	2022/2023	2021/2022	2022/2023	2021/2022	2022/2023
(1)	(2)	(3)	(4)	(5)	(6)	(7)
Ratatotok	-	-	1	1	1	1
Pusomaen	-	-	1	1	1	1
Belang	-	-	-	-	-	-
Ratahan	-	-	-	-	-	-
Pasan	-	-	-	-	-	-
Ratahan Timur	-	-	-	-	-	-
Tombatu	-	-	-	-	-	-
Tombatu Timur	-	-	-	-	-	-
Tombatu Utara	-	-	-	-	-	-
Touluaan	-	-	-	-	-	-
Touluaan Selatan	-	-	-	-	-	-
Silian Raya	-	-	-	-	-	-
Minahasa Tenggara	-	-	2	2	2	2

Lanjutan Tabel/*Continued Table 4.1.4*

Kecamatan Subdistrict	Guru/Teachers					
	Negeri/Public		Swasta/Private		Jumlah/Total	
	2021/2022	2022/2023	2021/2022	2022/2023	2021/2022	2022/2023
(1)	(8)	(9)	(10)	(11)	(12)	(13)
Ratatotok	-	-	13	12	13	12
Pusomaen	-	-	7	2	7	2
Belang	-	-	-	-	-	-
Ratahan	-	-	-	-	-	-
Pasan	-	-	-	-	-	-
Ratahan Timur	-	-	-	-	-	-
Tombatu	-	-	-	-	-	-
Tombatu Timur	-	-	-	-	-	-
Tombatu Utara	-	-	-	-	-	-
Touluaan	-	-	-	-	-	-
Touluaan Selatan	-	-	-	-	-	-
Silian Raya	-	-	-	-	-	-
Minahasa Tenggara	-	-	20	14	20	14

Lanjutan Tabel/*Continued Table 4.1.4*

Kecamatan Subdistrict	Murid/Pupils					
	Negeri/Public		Swasta/Private		Jumlah/Total	
	2021/2022	2022/2023	2021/2022	2022/2023	2021/2022	2022/2023
(1)	(14)	(15)	(16)	(17)	(18)	(19)
Ratatotok	-	-	248	247	248	247
Pusomaen	-	-	66	65	66	65
Belang	-	-	-	-	-	-
Ratahan	-	-	-	-	-	-
Pasan	-	-	-	-	-	-
Ratahan Timur	-	-	-	-	-	-
Tombatu	-	-	-	-	-	-
Tombatu Timur	-	-	-	-	-	-
Tombatu Utara	-	-	-	-	-	-
Touluaan	-	-	-	-	-	-
Touluaan Selatan	-	-	-	-	-	-
Silian Raya	-	-	-	-	-	-
Minahasa Tenggara	-	-	314	312	314	312

Sumber/*Source*: Kementerian Agama, EMIS, Data Semester Ganjil/*Ministry of Religious Affairs, EMIS, Odd semester report data*

Tabel
Table 4.1.5

Jumlah Sekolah, Guru, dan Murid Sekolah Menengah Pertama (SMP) di Bawah Kementerian Pendidikan, Kebudayaan, Riset, dan Teknologi Menurut Kecamatan di Kabupaten Minahasa Tenggara, 2021/2022 dan 2022/2023

Number of Schools, Teachers, and Pupils in Junior High Schools Under The Ministry of Education, Culture, Research, and Technology by Subdistrict in Minahasa Tenggara Regency, 2021/2022 and 2022/2023

Kecamatan Subdistrict	Sekolah/Schools					
	Negeri/Public		Swasta/Private		Jumlah/Total	
	2021/2022	2022/2023	2021/2022	2022/2023	2021/2022	2022/2023
(1)	(2)	(3)	(4)	(5)	(6)	(7)
Ratatotok	1	1	3	3	4	4
Pusomaen	4	4	1	1	5	5
Belang	5	5	-	-	5	5
Ratahan	2	2	1	1	3	3
Pasan	2	2	-	-	2	2
Ratahan Timur	3	3	-	-	3	3
Tombatu	3	3	1	1	4	4
Tombatu Timur	2	2	-	-	2	2
Tombatu Utara	3	3	-	-	3	3
Touluaan	2	2	-	-	2	2
Touluaan Selatan	6	6	-	-	6	6
Silian Raya	1	1	1	1	2	2
Minahasa Tenggara	34	34	7	7	41	41

Lanjutan Tabel/*Continued Table 4.1.5*

Kecamatan Subdistrict	Guru ¹ /Teachers ¹					
	Negeri/Public		Swasta/Private		Jumlah/Total	
	2021/2022	2022/2023	2021/2022	2022/2023	2021/2022	2022/2023
(1)	(8)	(9)	(10)	(11)	(12)	(13)
Ratatotok	9	9	24	23	33	32
Pusomaen	45	48	10	10	55	58
Belang	70	71	-	-	70	71
Ratahan	44	41	6	6	50	47
Pasan	31	28	-	-	31	28
Ratahan Timur	37	36	-	-	37	36
Tombatu	63	46	11	10	74	56
Tombatu Timur	14	35	-	-	14	35
Tombatu Utara	40	45	-	-	40	45
Touluaan	32	33	-	-	32	33
Touluaan Selatan	49	45	-	-	49	45
Silian Raya	17	17	17	17	34	34
Minahasa Tenggara	451	454	68	66	519	520

Lanjutan Tabel/*Continued Table* 4.1.5

Kecamatan Subdistrict	Murid/Pupils					
	Negeri/Public		Swasta/Private		Jumlah/Total	
	2021/2022	2022/2023	2021/2022	2022/2023	2021/2022	2022/2023
(1)	(14)	(15)	(16)	(17)	(18)	(19)
Ratatotok	111	102	442	403	553	505
Pusomaen	311	291	147	136	458	427
Belang	661	638	-	-	661	638
Ratahan	525	473	95	97	620	570
Pasan	302	298	-	-	302	298
Ratahan Timur	266	253	-	-	266	253
Tombatu	765	433	65	58	830	491
Tombatu Timur	183	455	-	-	183	455
Tombatu Utara	442	382	-	-	442	382
Touluaan	302	280	-	-	302	280
Touluaan Selatan	259	219	-	-	259	219
Silian Raya	190	166	204	184	394	350
Minahasa Tenggara	4 317	3 990	953	878	5 270	4 868

Catatan/Note: ¹ Jumlah guru termasuk kepala sekolah dan guru/*The total of teachers including headmaster and teacher*
 Sumber/Source: Kementerian Pendidikan, Kebudayaan, Riset, dan Teknologi, data semester ganjil/*Ministry of Education, Culture, Research, and Technology, Basic Education Data System, odd semester report data*

Tabel
Table 4.1.6

Jumlah Sekolah, Guru, dan Murid Madrasah Tsanawiyah (MTs) di Bawah Kementerian Agama Menurut Kecamatan di Kabupaten Minahasa Tenggara, 2021/2022 dan 2022/2023

Number of Schools, Teachers, and Pupils in Madrasah Tsanawiyah (MTs) Under The Ministry of Religious Affairs by Subdistrict in Minahasa Tenggara Regency, 2021/2022 and 2022/2023

Kecamatan Subdistrict	Sekolah/Schools					
	Negeri/Public		Swasta/Private		Jumlah/Total	
	2021/2022	2022/2023	2021/2022	2022/2023	2021/2022	2022/2023
(1)	(2)	(3)	(4)	(5)	(6)	(7)
Ratatotok	-	-	1	1	1	1
Pusomaen	-	-	-	-	-	-
Belang	-	-	2	2	2	2
Ratahan	-	-	-	-	-	-
Pasan	-	-	-	-	-	-
Ratahan Timur	-	-	-	-	-	-
Tombatu	-	-	-	-	-	-
Tombatu Timur	-	-	-	-	-	-
Tombatu Utara	-	-	-	-	-	-
Touluaan	-	-	-	-	-	-
Touluaan Selatan	-	-	-	-	-	-
Silian Raya	-	-	-	-	-	-
Minahasa Tenggara	-	-	3	3	3	3

Lanjutan Tabel/*Continued Table* 4.1.6

Kecamatan Subdistrict	Guru/Teachers					
	Negeri/Public		Swasta/Private		Jumlah/Total	
	2021/2022	2022/2023	2021/2022	2022/2023	2021/2022	2022/2023
(1)	(8)	(9)	(10)	(11)	(12)	(13)
Ratatotok	-	-	6	8	6	8
Pusomaen	-	-	-	-	-	-
Belang	-	-	15	11	15	11
Ratahan	-	-	-	-	-	-
Pasan	-	-	-	-	-	-
Ratahan Timur	-	-	-	-	-	-
Tombatu	-	-	-	-	-	-
Tombatu Timur	-	-	-	-	-	-
Tombatu Utara	-	-	-	-	-	-
Touluaan	-	-	-	-	-	-
Touluaan Selatan	-	-	-	-	-	-
Silian Raya	-	-	-	-	-	-
Minahasa Tenggara	-	-	21	19	21	19

Lanjutan Tabel/Continued Table 4.1.6

Kecamatan Subdistrict	Murid/Pupils					
	Negeri/Public		Swasta/Private		Jumlah/Total	
	2021/2022	2022/2023	2021/2022	2022/2023	2021/2022	2022/2023
(1)	(14)	(15)	(16)	(17)	(18)	(19)
Ratatotok	-	-	39	42	39	42
Pusomaen	-	-	-	-	-	-
Belang	-	-	210	184	210	184
Ratahan	-	-	-	-	-	-
Pasan	-	-	-	-	-	-
Ratahan Timur	-	-	-	-	-	-
Tombatu	-	-	-	-	-	-
Tombatu Timur	-	-	-	-	-	-
Tombatu Utara	-	-	-	-	-	-
Touluaan	-	-	-	-	-	-
Touluaan Selatan	-	-	-	-	-	-
Silian Raya	-	-	-	-	-	-
Minahasa Tenggara	-	-	249	226	249	226

Sumber/Source: Kementerian Agama, EMIS, Data Semester Ganjil/Ministry of Religious Affairs, EMIS, Odd semester report data

Tabel
Table 4.1.7

Jumlah Sekolah, Guru, dan Murid Sekolah Menengah Atas (SMA) di Bawah Kementerian Pendidikan, Kebudayaan, Riset, dan Teknologi Menurut Kecamatan di Kabupaten Minahasa Tenggara, 2021/2022 dan 2022/2023
Number of Schools, Teachers, and Pupils in Senior High School Under The Ministry of Education, Culture, Research, and Technology by Subdistrict in Minahasa Tenggara Regency, 2021/2022 and 2022/2023

Kecamatan Subdistrict	Sekolah/Schools					
	Negeri/Public		Swasta/Private		Jumlah/Total	
	2021/2022	2022/2023	2021/2022	2022/2023	2021/2022	2022/2023
(1)	(2)	(3)	(4)	(5)	(6)	(7)
Ratatotok	-	-	2	2	2	2
Pusomaen	1	1	-	-	1	1
Belang	1	1	-	-	1	1
Ratahan	2	2	1	1	3	3
Pasan	-	-	-	-	-	-
Ratahan Timur	1	1	-	-	1	1
Tombatu	1	1	-	-	1	1
Tombatu Timur	-	-	-	-	-	-
Tombatu Utara	-	-	-	-	-	-
Touluaan	1	1	-	-	1	1
Touluaan Selatan	1	1	-	-	1	1
Silian Raya	-	-	-	-	-	-
Minahasa Tenggara	8	8	3	3	11	11

Lanjutan Tabel/*Continued Table 4.1.7*

Kecamatan Subdistrict	Guru ¹ /Teachers ¹					
	Negeri/Public		Swasta/Private		Jumlah/Total	
	2021/2022	2022/2023	2021/2022	2022/2023	2021/2022	2022/2023
(1)	(8)	(9)	(10)	(11)	(12)	(13)
Ratatotok	-	-	14	15	14	15
Pusomaen	21	21	-	-	21	21
Belang	25	23	-	-	25	23
Ratahan	55	58	12	12	67	70
Pasan	-	-	-	-	-	-
Ratahan Timur	6	9	-	-	6	9
Tombatu	37	37	-	-	37	37
Tombatu Timur	-	-	-	-	-	-
Tombatu Utara	-	-	-	-	-	-
Touluaan	29	25	-	-	29	25
Touluaan Selatan	13	12	-	-	13	12
Silian Raya	-	-	-	-	-	-
Minahasa Tenggara	186	185	26	27	212	212

Lanjutan Tabel/*Continued Table 4.1.7*

Kecamatan Subdistrict	Murid/Pupils					
	Negeri/Public		Swasta/Private		Jumlah/Total	
	2021/2022	2022/2023	2021/2022	2022/2023	2021/2022	2022/2023
(1)	(14)	(15)	(16)	(17)	(18)	(19)
Ratatotok	-	-	203	209	203	209
Pusomaen	211	203	-	-	211	203
Belang	435	431	-	-	435	431
Ratahan	953	934	95	85	1 048	1 019
Pasan	-	-	-	-	-	-
Ratahan Timur	30	35	-	-	30	35
Tombatu	764	749	-	-	764	749
Tombatu Timur	-	-	-	-	-	-
Tombatu Utara	-	-	-	-	-	-
Touluaan	392	350	-	-	392	350
Touluaan Selatan	58	58	-	-	58	58
Silian Raya	-	-	-	-	-	-
Minahasa Tenggara	2 843	2 760	298	294	3 141	3 054

Catatan/Note: ¹ Jumlah guru termasuk kepala sekolah dan guru/*The total of teachers including headmaster and teacher*
 Sumber/Source: Kementerian Pendidikan, Kebudayaan, Riset, dan Teknologi, data semester ganjil/*Ministry of Education, Culture, Research, and Technology, Basic Education Data System, odd semester report data*

Tabel
Table 4.1.8

Jumlah Sekolah, Guru, dan Murid Sekolah Menengah Kejuruan (SMK) di Bawah Kementerian Pendidikan, Kebudayaan, Riset, dan Teknologi Menurut Kecamatan di Kabupaten Minahasa Tenggara, 2021/2022 dan 2022/2023

Number of Schools, Teachers, and Pupils in Vocational High Schools Under The Ministry of Education, Culture, Research, and Technology by Subdistrict in Minahasa Tenggara Regency, 2021/2022 and 2022/2023

Kecamatan Subdistrict	Sekolah/Schools					
	Negeri/Public		Swasta/Private		Jumlah/Total	
	2021/2022	2022/2023	2021/2022	2022/2023	2021/2022	2022/2023
(1)	(2)	(3)	(4)	(5)	(6)	(7)
Ratatotok	-	-	-	-	-	-
Pusomaen	1	1	-	-	1	1
Belang	-	-	-	-	-	-
Ratahan	1	1	-	-	1	1
Pasan	-	-	-	-	-	-
Ratahan Timur	-	-	-	-	-	-
Tombatu	-	-	2	2	2	2
Tombatu Timur	-	-	-	-	-	-
Tombatu Utara	-	-	-	-	-	-
Touluaan	1	1	-	-	1	1
Touluaan Selatan	-	-	-	-	-	-
Silian Raya	1	1	-	-	1	1
Minahasa Tenggara	4	4	2	2	6	6

Lanjutan Tabel/*Continued Table* 4.1.8

Kecamatan Subdistrict	Guru ¹ /Teachers ¹					
	Negeri/Public		Swasta/Private		Jumlah/Total	
	2021/2022	2022/2023	2021/2022	2022/2023	2021/2022	2022/2023
(1)	(8)	(9)	(10)	(11)	(12)	(13)
Ratatotok	-	-	-	-	-	-
Pusomaen	23	23	-	-	23	23
Belang	-	-	-	-	-	-
Ratahan	66	66	-	-	66	66
Pasan	-	-	-	-	-	-
Ratahan Timur	-	-	-	-	-	-
Tombatu	-	-	35	31	35	31
Tombatu Timur	-	-	-	-	-	-
Tombatu Utara	-	-	-	-	-	-
Touluaan	38	38	-	-	38	38
Touluaan Selatan	-	-	-	-	-	-
Silian Raya	13	13	-	-	13	13
Minahasa Tenggara	140	140	35	31	175	171

Lanjutan Tabel/Continued Table 4.1.8

Kecamatan Subdistrict	Murid/Pupils					
	Negeri/Public		Swasta/Private		Jumlah/Total	
	2021/2022	2022/2023	2021/2022	2022/2023	2021/2022	2022/2023
(1)	(14)	(15)	(16)	(17)	(18)	(19)
Ratatotok	-	-	-	-	-	-
Pusomaen	164	147	-	-	164	147
Belang	-	-	-	-	-	-
Ratahan	922	883	-	-	922	883
Pasan	-	-	-	-	-	-
Ratahan Timur	-	-	-	-	-	-
Tombatu	-	-	339	294	339	294
Tombatu Timur	-	-	-	-	-	-
Tombatu Utara	-	-	-	-	-	-
Touluaan	432	469	-	-	432	469
Touluaan Selatan	-	-	-	-	-	-
Silian Raya	71	82	-	-	71	82
Minahasa Tenggara	1 589	1 581	339	294	1 928	1 875

Catatan/Note: ¹ Guru yang mengajar di 2 sekolah atau lebih dihitung di masing-masing sekolah. Jumlah guru termasuk kepala sekolah dan guru/The teacher who taught in two schools or more counted in every school. The total of teachers including headmaster and teacher

Sumber/Source: Kementerian Pendidikan, Kebudayaan, Riset, dan Teknologi, data semester ganjil/Ministry of Education, Culture, Research, and Technology, Basic Education Data System, odd semester report data

Tabel
Table 4.1.9

Jumlah Sekolah, Guru, dan Murid Madrasah Aliyah (MA) di Bawah Kementerian Agama Menurut Kecamatan di Kabupaten Minahasa Tenggara, 2021/2022 dan 2022/2023

Number of Schools, Teachers, and Pupils in Madrasah Aliyah (MA) Under the Ministry of Religious Affairs by Subdistrict in Minahasa Tenggara Regency, 2021/2022 and 2022/2023

Kecamatan Subdistrict	Sekolah/Schools					
	Negeri/Public		Swasta/Private		Jumlah/Total	
	2021/2022	2022/2023	2021/2022	2022/2023	2021/2022	2022/2023
(1)	(2)	(3)	(4)	(5)	(6)	(7)
Ratatotok	-	-	-	-	-	-
Pusomaen	-	-	-	-	-	-
Belang	-	-	1	1	1	1
Ratahan	-	-	-	-	-	-
Pasan	-	-	-	-	-	-
Ratahan Timur	-	-	-	-	-	-
Tombatu	-	-	-	-	-	-
Tombatu Timur	-	-	-	-	-	-
Tombatu Utara	-	-	-	-	-	-
Touluaan	-	-	-	-	-	-
Touluaan Selatan	-	-	-	-	-	-
Silian Raya	-	-	-	-	-	-
Minahasa Tenggara	-	-	1	1	1	1

Lanjutan Tabel/Continued Table 4.1.9

Kecamatan Subdistrict	Guru/Teachers					
	Negeri/Public		Swasta/Private		Jumlah/Total	
	2021/2022	2022/2023	2021/2022	2022/2023	2021/2022	2022/2023
(1)	(8)	(9)	(10)	(11)	(12)	(13)
Ratatotok	-	-	-	-	-	-
Pusomaen	-	-	-	-	-	-
Belang	-	-	14	11	14	11
Ratahan	-	-	-	-	-	-
Pasan	-	-	-	-	-	-
Ratahan Timur	-	-	-	-	-	-
Tombatu	-	-	-	-	-	-
Tombatu Timur	-	-	-	-	-	-
Tombatu Utara	-	-	-	-	-	-
Touluaan	-	-	-	-	-	-
Touluaan Selatan	-	-	-	-	-	-
Silian Raya	-	-	-	-	-	-
Minahasa Tenggara	-	-	14	11	14	11

Lanjutan Tabel/*Continued Table 4.1.9*

Kecamatan Subdistrict	Murid/Pupils					
	Negeri/Public		Swasta/Private		Jumlah/Total	
	2021/2022	2022/2023	2021/2022	2022/2023	2021/2022	2022/2023
(1)	(14)	(15)	(16)	(17)	(18)	(19)
Ratatotok	-	-	-	-	-	-
Pusomaen	-	-	-	-	-	-
Belang	-	-	140	143	140	143
Ratahan	-	-	-	-	-	-
Pasan	-	-	-	-	-	-
Ratahan Timur	-	-	-	-	-	-
Tombatu	-	-	-	-	-	-
Tombatu Timur	-	-	-	-	-	-
Tombatu Utara	-	-	-	-	-	-
Touluaan	-	-	-	-	-	-
Touluaan Selatan	-	-	-	-	-	-
Silian Raya	-	-	-	-	-	-
Minahasa Tenggara	-	-	140	143	140	143

Sumber/Source: Kementerian Agama, EMIS, Data Semester Ganjil/Ministry of Religious Affairs, EMIS, Odd semester report data

Tabel
Table 4.1.10

Jumlah Desa¹/Kelurahan yang Memiliki Fasilitas Sekolah Menurut Kecamatan dan Tingkat Pendidikan di Kabupaten Minahasa Tenggara, 2019–2021
Number of Villages¹/Kelurahan Having Educational Facilities by Subdistrict and Educational Level in Minahasa Tenggara Regency, 2019–2021

Kecamatan Subdistrict	SD Primary School		
	2019	2020	2021
(1)	(2)	(3)	(4)
Ratatotok	8	8	8
Pusomaen	8	8	8
Belang	11	11	11
Ratahan	6	6	6
Pasan	6	6	6
Ratahan Timur	6	6	6
Tombatu	9	9	9
Tombatu Timur	5	5	5
Tombatu Utara	6	6	6
Touluaan	7	7	7
Touluaan Selatan	7	7	7
Silian Raya	4	4	4
Minahasa Tenggara	83	83	83

Lanjutan Tabel/*Continued Table* 4.1.10

Kecamatan <i>Subdistrict</i>	SMP <i>Junior High School</i>		
	2019	2020	2021
(1)	(5)	(6)	(7)
Ratatotok	4	4	4
Pusomaen	5	5	5
Belang	7	7	7
Ratahan	3	3	3
Pasan	2	2	2
Ratahan Timur	3	3	3
Tombatu	4	4	4
Tombatu Timur	2	2	2
Tombatu Utara	3	2	3
Touluaan	2	2	2
Touluaan Selatan	6	6	6
Silian Raya	2	2	2
Minahasa Tenggara	43	42	43

Lanjutan Tabel/*Continued Table* 4.1.10

Kecamatan Subdistrict	SMA Senior High School		
	2019	2020	2021
(1)	(8)	(9)	(10)
Ratatotok	1	1	1
Pusomaen	2	1	1
Belang	2	2	2
Ratahan	2	2	2
Pasan	1	1	1
Ratahan Timur	1	1	1
Tombatu	1	1	1
Tombatu Timur	-	-	-
Tombatu Utara	-	-	-
Touluaan	1	1	1
Touluaan Selatan	1	1	1
Silian Raya	-	-	-
Minahasa Tenggara	12	11	11

Lanjutan Tabel/*Continued Table* 4.1.10

Kecamatan <i>Subdistrict</i>	SMK <i>Vocational School</i>		
	2019	2020	2021
(1)	(11)	(12)	(13)
Ratatotok	-	-	-
Pusomaen	1	1	1
Belang	-	-	-
Ratahan	1	1	1
Pasan	-	-	-
Ratahan Timur	-	-	-
Tombatu	1	1	1
Tombatu Timur	1	1	1
Tombatu Utara	-	-	-
Touluaan	1	1	1
Touluaan Selatan	-	-	-
Silian Raya	1	1	1
Minahasa Tenggara	6	6	6

Lanjutan Tabel/Continued Table 4.1.10

Kecamatan Subdistrict	Perguruan Tinggi University		
	2019	2020	2021
(1)	(14)	(15)	(16)
Ratatotok	-	-	-
Pusomaen	-	-	-
Belang	-	-	-
Ratahan	-	-	-
Pasan	-	-	-
Ratahan Timur	-	-	-
Tombatu	-	-	-
Tombatu Timur	-	-	-
Tombatu Utara	-	-	-
Touluaan	-	-	-
Touluaan Selatan	-	-	-
Silian Raya	-	-	-
Minahasa Tenggara	-	-	-

Catatan/Note: ¹ Desa pada tabel ini termasuk Unit Permukiman Transmigrasi (UPT) yang masih dibina oleh kementerian terkait dan nagari di Provinsi Sumatera Barat/Villages in this table include Transmigration Settlement Unit which is still fostered by the relevant ministries and the nagari in the Province of Sumatera Barat

Sumber/Source: BPS, Pendataan Potensi Desa (Podes)/ BPS-Statistics Indonesia, Village Potential Data Collection

Tabel
Table 4.1.11

Angka Partisipasi Murni (APM) dan Angka Partisipasi Kasar (APK) Menurut Jenjang Pendidikan di Kabupaten Minahasa Tenggara, 2021 dan 2022
Net Enrollment Rate and Gross Enrollment Ratio by Educational Level in Minahasa Tenggara Regency, 2021 and 2022

Jenjang Pendidikan <i>Educational Level</i>	Angka Partisipasi Murni (APM) <i>Net Enrollment Rate</i>		Angka Partisipasi Kasar (APK) <i>Gross Enrollment Ratio</i>	
	2021	2022	2021	2022
(1)	(2)	(3)	(4)	(5)
SD/MI/Sederajat <i>Primary School</i>	96,65	98,58	102,6	115,25
SMP/MTs/ Sederajat <i>Lower Secondary School</i>	76,17	72,47	97,64	74,06
SMA/SMK/MA/Sederajat <i>Upper Secondary School</i>	62,63	61,86	92,84	94,23

Sumber/Source: BPS, Survei Sosial Ekonomi Nasional (Susenas)/BPS-Statistics Indonesia, National Socioeconomic Survey

Tabel 4.1.12 **Persentase Penduduk Berumur 15 Tahun ke Atas yang Melek Huruf Menurut Kelompok Umur di Kabupaten Minahasa Tenggara, 2021 dan 2022**
Percentage of Literate People Aged 15 Years and Over by Age Group in Minahasa Tenggara Regency, 2021 and 2022

Kelompok Umur <i>Age Group</i>	2021	2022
(1)	(2)	(3)
15–19	100	100,00
20–24	100	100,00
25–29	100	100,00
30–34	100	100,00
35–39	99,49	100,00
40–44	100	100,00
45–49	100	100,00
50+	99,89	100,00
Jumlah/Total	99,92	100,00
15–24	100	100,00
15–44	99,92	100,00
15+	99,92	100,00
45+	99,92	100,00

Sumber/Source: BPS, Survei Sosial Ekonomi Nasional (Susenas)/BPS-Statistics Indonesia, National Socioeconomic Survey

4.2 KESEHATAN HEALTH

Tabel 4.2.1 **Jumlah Desa¹/Kelurahan Yang Memiliki Sarana Kesehatan Menurut Kecamatan di Kabupaten Minahasa Tenggara, 2019–2021**
Table **Number of Villages¹/Kelurahan Having Health Facilities by Subdistrict in Minahasa Tenggara Regency, 2019–2021**

Kecamatan Subdistrict	Rumah Sakit Hospital		
	2019	2020	2021
(1)	(2)	(3)	(4)
Ratatotok	1	1	1
Posumaen	-	-	-
Belang	-	-	-
Ratahan	-	-	-
Pasan	1	1	1
Ratahan Timur	-	-	-
Tombatu	-	-	-
Tombatu Timur	-	-	-
Tombatu Utara	-	-	-
Touluaan	-	-	-
Touluaan Selatan	-	-	-
Silian Raya	-	-	-
Minahasa Tenggara	2	2	2

Lanjutan Tabel/*Continued Table* 4.2.1

Kecamatan <i>Subdistrict</i>	Rumah Sakit Bersalin <i>Maternity Hospital</i>		
	2019	2020	2021
(1)	(5)	(6)	(7)
Ratatotok	-	-	-
Posumaen	-	-	-
Belang	-	-	-
Ratahan	-	-	-
Pasan	-	-	-
Ratahan Timur	-	-	-
Tombatu	-	-	-
Tombatu Timur	-	-	-
Tombatu Utara	-	-	-
Touluaan	-	-	-
Touluaan Selatan	-	-	-
Silian Raya	-	-	-
Minahasa Tenggara	-	-	-

Lanjutan Tabel/*Continued Table 4.2.1*

Kecamatan <i>Subdistrict</i>	Poliklinik <i>Polyclinic</i>		
	2019	2020	2021
(1)	(8)	(9)	(10)
Ratatotok	-	-	-
Posumaen	-	-	-
Belang	-	-	-
Ratahan	-	-	-
Pasan	-	-	-
Ratahan Timur	-	-	1
Tombatu	-	-	-
Tombatu Timur	-	-	-
Tombatu Utara	-	-	-
Touluaan	-	-	-
Touluaan Selatan	-	-	-
Silian Raya	-	-	-
Minahasa Tenggara	-	-	1

Lanjutan Tabel/*Continued Table 4.2.1*

Kecamatan <i>Subdistrict</i>	Puskesmas <i>Public Health Center</i>		
	2019	2020	2021
(1)	(11)	(12)	(13)
Ratatotok	2	2	2
Posumaen	1	1	1
Belang	2	2	2
Ratahan	1	1	1
Pasan	1	1	1
Ratahan Timur	1	1	1
Tombatu	-	-	-
Tombatu Timur	1	1	1
Tombatu Utara	1	1	1
Touluaan	1	1	1
Touluaan Selatan	1	1	1
Silian Raya	1	1	1
Minahasa Tenggara	13	13	13

Lanjutan Tabel/*Continued Table 4.2.1*

Kecamatan <i>Subdistrict</i>	Puskesmas Pembantu <i>Subsidiary of Public Health Center</i>		
	2019	2020	2021
(1)	(14)	(15)	(16)
Ratatotok	6	6	3
Posumaen	-	-	-
Belang	1	1	1
Ratahan	-	-	-
Pasan	-	-	-
Ratahan Timur	-	-	-
Tombatu	-	-	-
Tombatu Timur	-	-	-
Tombatu Utara	-	-	-
Touluaan	1	1	1
Touluaan Selatan	-	-	-
Silian Raya	-	-	-
Minahasa Tenggara	8	8	5

Lanjutan Tabel/Continued Table 4.2.1

Kecamatan Subdistrict	Apotek Pharmacy		
	2019	2020	2021
(1)	(17)	(18)	(19)
Ratatotok	3	3	2
Posumaen	-	-	-
Belang	1	2	2
Ratahan	2	3	3
Pasan	1	-	-
Ratahan Timur	1	1	1
Tombatu	1	-	-
Tombatu Timur	-	-	2
Tombatu Utara	2	2	1
Touluaan	-	-	-
Touluaan Selatan	-	-	-
Silian Raya	-	-	-
Minahasa Tenggara	11	11	11

Catatan/Note: ¹ Desa pada tabel ini termasuk Unit Permukiman Transmigrasi (UPT) yang masih dibina oleh kementerian terkait dan nagari di Provinsi Sumatera Barat/Villages in this table include Transmigration Settlement Unit which is still fostered by the relevant ministries and the nagari in the Province of Sumatera Barat

Sumber/Source: BPS, Pendataan Potensi Desa (Podes)/BPS-Statistics Indonesia, Village Potential Data Collecting

Tabel
Table 4.2.2

**Jumlah Tenaga Kesehatan Menurut Kecamatan di
Kabupaten Minahasa Tenggara, 2022**
*Number of Health Human Resources by Subdistrict in
Minahasa Tenggara Regency, 2022*

Kecamatan Subdistrict	Tenaga Medis ¹ Medical Worker ¹	Psikologi Klinis Clinical Psychology	Tenaga Keperawatan Nursing Worker	Tenaga Kebidanan Midwifery Worker	Tenaga Kefarmasian Pharmaceutical Worker
(1)	(2)	(3)	(4)	(5)	(6)
Ratatotok	5	-	14	8	4
Posumaen	2	-	3	7	3
Belang	3	-	27	15	6
Ratahan	3	-	15	16	2
Pasan	2	-	11	5	1
Ratahan Timur	12	-	40	9	6
Tombatu	14	-	14	9	4
Tombatu Timur	3	-	17	7	2
Tombatu Utara	-	-	-	-	-
Touluaan	2	-	7	5	3
Touluaan Selatan	2	-	3	8	1
Silian Raya	2	-	8	6	1
Minahasa Tenggara	50	-	159	95	33

Lanjutan Tabel/Continued Table 4.2.2

Kecamatan Subdistrict	Tenaga Kesehatan Masyarakat Public Health worker	Tenaga Kesehatan Lingkungan Enviromental Health Worker	Tenaga Gizi Nutritionist	Tenaga Keterampilan Fisik Physical Therapists
(1)	(7)	(8)	(9)	(10)
Ratatotok	5	3	2	-
Posumaen	2	2	2	-
Belang	3	2	2	-
Ratahan	-	2	3	-
Pasan	1	2	1	-
Ratahan Timur	-	2	5	-
Tombatu	2	3	3	-
Tombatu Timur	4	2	6	-
Tombatu Utara	-	-	-	-
Touluaan	-	3	2	-
Touluaan Selatan	-	2	2	-
Silian Raya	1	1	2	-
Minahasa Tenggara	18	24	30	-

Lanjutan Tabel/*Continued Table 4.2.2*

Kecamatan <i>Subdistrict</i>	Tenaga Ketechnisan Medis <i>Medical Technicians</i>	Tenaga Teknik Biomedika <i>Biomedical Engineer</i>	Tenaga Kesehatan Tradisional <i>Traditional Health Worker</i>
(1)	(11)	(12)	(13)
Ratatotok	-	-	-
Posumaen	-	-	-
Belang	-	-	-
Ratahan	-	-	-
Pasan	-	-	-
Ratahan Timur	-	-	-
Tombatu	-	-	-
Tombatu Timur	-	-	-
Tombatu Utara	-	-	-
Touluan	-	-	-
Touluan Selatan	-	-	-
Silian Raya	-	-	-
Minahasa Tenggara	-	-	-

Catatan/*Note*: ¹ Tenaga medis terdiri atas dokter, dokter gigi, dokter spesialis, dan dokter gigi spesialis baik di dalam maupun di luar negeri yang diakui oleh Pemerintah RI sesuai dengan peraturan perundang-undangan (UU No. 29 Tahun 2004 tentang Praktik Kedokteran)/*Medical worker includes doctor, dentist, medical specialist, and dentist specialist at home and abroad recognized by Indonesian government in accordance with the laws and regulations (Law No. 29 year 2004 about Medical Practice)*

Sumber/*Source*: Dinas Kesehatan Kabupaten Minahasa Tenggara/*Helath Service of Minahasa Tenggara Regency*

Tabel 4.2.3 Jumlah Rumah Sakit Umum, Rumah Sakit Khusus, dan Puskesmas Menurut Kecamatan di Kabupaten Minahasa Tenggara, 2021 dan 2022
Number of General Hospital, Specialized Hospital, and Public Health Center by Subdistrict in Minahasa Tenggara Regency, 2021 and 2022

Kecamatan Subdistrict	Rumah Sakit Umum General Hospital		Rumah Sakit Khusus Specialized Hospital	
	2021	2022	2021	2022
(1)	(2)	(3)	(4)	(5)
Ratatotok	1	1	-	-
Posumaen	-	-	-	-
Belang	-	-	-	-
Ratahan	-	-	-	-
Pasan	1	1	-	-
Ratahan Timur	-	-	-	-
Tombatu	-	-	-	-
Tombatu Timur	-	-	-	-
Tombatu Utara	-	-	-	-
Touluaan	-	-	-	-
Touluaan Selatan	-	-	-	-
Silian Raya	-	-	-	-
Minahasa Tenggara	2	2	-	-

Lanjutan Tabel/*Continued Table* 4.2.3

Kecamatan <i>Subdistrict</i>	Puskesmas ¹ Rawat Inap <i>Public Health Center¹ with Inpatient Care</i>		Puskesmas ¹ Non Rawat Inap <i>Public Health Center¹ without Inpatient Care</i>	
	2021	2022	2021	2022
(1)	(6)	(7)	(8)	(9)
Ratatotok	-	-	2	2
Posumaen	-	-	1	1
Belang	2	2	-	-
Ratahan	1	1	-	-
Pasan	1	1	-	-
Ratahan Timur	1	1	-	-
Tombatu	-	-	-	-
Tombatu Timur	1	1	-	-
Tombatu Utara	1	1	-	-
Touluaan	-	-	1	1
Touluaan Selatan	1	1	-	-
Silian Raya	1	1	-	-
Minahasa Tenggara	9	9	4	4

Catatan/*Note*: ¹ Puskesmas yang teregistrasi/*Registered Public Health Center*

Sumber/*Source*: Dinas Kesehatan Kabupaten Minahasa Tenggara/*Helath Service of Minahasa Tenggara Regency*

Tabel 4.2.4 **Jumlah Tempat Tidur Menurut Jenis Ruang Rawat Inap**
Table 4.2.4 **RSUD Mitra Sehat, 2022**
Number of Bed by kind of Ward at Mitra Sehat Hospital,
2022

Jenis Ruangan <i>Kind Of Ward</i>	2022
(1)	(2)
Penyakit Dalam/ <i>Internal Medicine</i>	24
Perawatan Bedah/ <i>Surgical Care</i>	-
Perawatan Anak/ <i>Paediatrics Care</i>	22
Kebidanan/ <i>Obstetry</i>	2
Kandungan/ <i>Gynaecology</i>	2
Perawatan Umum/ <i>General Care</i>	-
Perawatan Intensif/ <i>Intensive Care Unit</i>	-
Perawatan Bayi/ <i>Perinatology Care</i>	-
Minahasa Selatan	...

Sumber/Source: Rumah Sakit Umum Daerah Mitra Sehat/*Mitra Sehat Hospital*

Tabel 4.2.5 Jumlah Tempat Tidur Menurut Jenis Ruangan Lainnya di RSUD Mitra Sehat, 2022
Table *Number of Beds by Other Room Types at Mitra Sehat Hospital, 2022*

Jenis Ruangan <i>Kind Of Ward</i>	2021
	(1)
Instalasi Gawat Darurat/ <i>Emergency Unit</i>	15
Ruang Pemulihan/ <i>Recovery Room</i>	-
Ruang Persalinan/ <i>Labor Room</i>	-
Ruang Bedah/ <i>Operation room</i>	-
Minahasa Selatan	15

Sumber/*Source*: Rumah Sakit Umum Daerah Mitra Sehat/*Mitra Sehat Hospital*

Tabel 4.2.6 Jumlah Penderita Rawat Inap dan Hari Perawatan di RSUD Mitra Sehat, 2022
Number of In Patient Care and Care Day at Mitra Sehat Hospital, 2022

Bulan Month	Penderita Rawat Inap in Patient Care			Jumlah Hari Perawatan Total Care Day
	Masuk Admission	Keluar Discharge	Mati Dead	
(1)	(2)	Hidup Alive	(4)	(5)
Januari/January	40	39	1	...
Februari/February	33	33	-	...
Maret/March	11	11	-	...
April/April	21	21	-	...
Mei/May	49	48	1	...
Juni/June	35	34	1	...
Juli/July	46	45	1	...
Agustus/August	53	52	1	...
September/September	66	66	-	...
Oktober/October	75	74	1	...
November/November	66	65	1	...
Desember/December	53	52	1	...
Jumlah/Total	548	540	8	...

Sumber/Source: Rumah Sakit Umum Daerah Mitra Sehat/Mitra Sehat Hospital

Tabel
Table 4.2.7**Jumlah Penderita Rawat Jalan menurut Bulan di RSUD
Mitra Sehat, 2022**
Number of Out Patient Visit at Mitra Sehat Hospital, 2022

Bulan Month	Kunjungan Penderita Rawat Jalan Out Patient Visit		Jumlah Total
	Baru New Visitor	Lama Old Visitor	
(1)	(2)	(3)	(4)
Januari/January	282	322	604
Februari/February	163	237	400
Maret/March	226	252	478
April/April	264	231	495
Mei/May	320	323	643
Juni/June	286	341	627
Juli/July	274	303	577
Agustus/August	366	389	755
September/September	414	359	773
Oktober/October	381	402	783
November/November	358	490	848
Desember/December	292	331	623
Jumlah/Total	3 626	3 980	7 606

Sumber/Source: Rumah Sakit Umum Daerah Mitra Sehat/Mitra Sehat Hospital

Tabel
Table 4.2.8**Jumlah Kunjungan Penderita Rawat Jalan Menurut Klinik di RSUD Mitra Sehat, 2022**
Number of Outpatient Visit by Clinic at Mitra Sehat Hospital, 2022

Klinik <i>Clinic</i>	Kunjungan Penderita Rawat Jalan <i>Out Patient Visit</i>		Jumlah <i>Total</i>
	Baru <i>New Visitor</i>	Lama <i>Old Visitor</i>	
(1)	(2)	(3)	(4)
<i>Penyakit Dalam/Internal Medicine</i>	670	1 004	1 674
<i>Kesehatan Anak/Paediatrics Care</i>	544	329	873
<i>Bedah/Surgery</i>	106	15	121
<i>Kebidanan/ Kandungan Obstetry/ Gynaecology</i>	726	769	1 495
<i>Mata/Optical Unit</i>	-	-	-
<i>Gigi /Dental Unit</i>	285	117	402
<i>Umum /General</i>	1 023	1546	2 749
<i>Rawat Darurat/Emergency</i>	1 772	1297	3 069
<i>Rehab Medik/ Medical Rehab</i>	85	159	244
<i>Radiologi/Radiology</i>	469	-	649
Jumlah/Total	5 860	5 236	11 276

Sumber/Source: Rumah Sakit Umum Daerah Mitra Sehat/Mitra Sehat Hospital

4.3 AGAMA DAN SOSIAL LAINNYA RELIGION AND OTHER SOCIAL AFFAIRS

Tabel 4.3.1 Jumlah Penduduk Menurut Kecamatan dan Agama yang Dianut di Kabupaten Minahasa Tenggara, 2022
Population by Subdistrict and Religion in Minahasa Tenggara Regency, 2022

Kecamatan Subdistrict	Islam	Protestan Protestant	Katolik Catholic	Hindu	Budha Buddha	Lainnya Others
(1)	(2)	(3)	(4)	(5)	(6)	(7)
Ratatotok	4 430	8 801	197	-	-	-
Posumaen	2 966	5 958	78	-	-	-
Belang	10 892	5 717	242	-	-	-
Ratahan	235	13 054	282	-	-	-
Pasan	115	7 051	158	-	-	-
Ratahan Timur	507	5 816	68	-	-	-
Tombatu	360	8 334	378	-	-	-
Tombatu Timur	-	8 999	48	-	-	-
Tombatu Utara	-	9 973	-	-	-	-
Touluaan	-	8 575	-	-	-	-
Touluaan Selatan	-	4 713	-	-	-	-
Silian Raya	-	12 058	-	-	-	-
Nama Kabupaten/Kota	19 505	99 049	1 451	-	-	-

Sumber/Source: Kantor Kementerian Agama Kabupaten Minahasa Tenggara / Office of Religious Affairs Minahasa Tenggara Regency

Tabel
Table 4.3.2**Jumlah Tempat Peribadatan Menurut Kecamatan di
Kabupaten Minahasa Tenggara, 2022**
**Number of Places of Worship by Subdistrict in Minahasa
Tenggara Regency, 2022**

Kecamatan Subdistrict	Masjid Mosque	Mushola Pray Room	Gereja Protestan Protestant Church	Gereja Katholik Catholic Church	Pura Temple	Vihara
(1)	(2)	(3)	(4)	(5)	(6)	(7)
Ratatotok	11	1	34	3	-	-
Posumaen	8	-	24	1	-	-
Belang	11	1	23	2	-	-
Ratahan	1	-	46	2	-	-
Pasan	1	-	24	2	-	-
Ratahan Timur	-	-	23	1	-	-
Tombatu	1	-	27	1	-	-
Tombatu Timur	2	-	27	1	-	-
Tombatu Utara	-	-	29	-	-	-
Touluaan	-	-	26	-	-	-
Touluaan Selatan	-	-	22	-	-	-
Silian Raya	-	-	13	-	-	-
Minahasa Tenggara	35	2	318	13	-	-

Sumber/Source: Kantor Kementerian Agama Kabupaten Minahasa Tenggara / Office of Religious Affairs Minahasa Tenggara Regency

Tabel
Table 4.3.3**Jumlah Jamaah Haji Menurut Kecamatan di Kabupaten
Minahasa Tenggara, 2022**
**Number of Moslem Pilgrims by Subdistrict in Minahasa
Tenggara Regency, 2022**

Kecamatan Subdistrict	2022
(1)	(2)
Ratatotok	5
Posumaen	-
Belang	4
Ratahan	-
Pasan	-
Ratahan Timur	-
Tombatu	-
Tombatu Timur	-
Tombatu Utara	-
Touluaan	-
Touluaan Selatan	-
Silian Raya	-
Minahasa Tenggara	9

Sumber/Source: Kementerian Agama Kabupaten Minahasa Tenggara/ Ministry of Religion of Minahasa Tenggara Regency

Tabel 4.3.4 Jumlah Desa¹/Kelurahan yang Mengalami Bencana Alam² Menurut Kecamatan di Kabupaten Minahasa Tenggara, 2019–2021
Number of Villages¹/Kelurahan that Had Natural Disaster² by Subdistrict in Minahasa Tenggara Regency, 2019–2021

Kecamatan Subdistrict	Banjir/Flood		
	2019	2020	2021
(1)	(2)	(3)	(4)
Ratatotok	-	-	-
Posumaen	-	-	1
Belang	-	-	-
Ratahan	1	-	-
Pasan	3	-	1
Ratahan Timur	-	-	-
Tombatu	-	-	-
Tombatu Timur	-	-	-
Tombatu Utara	1	-	1
Touluaan	-	-	-
Touluaan Selatan	-	-	-
Silian Raya	-	-	-
Minahasa Tenggara	5	-	3

Lanjutan Tabel/*Continued Table* 4.3.4

Kecamatan <i>Subdistrict</i>	Gempa Bumi/ <i>Earthquake</i>		
	2019	2020	2021
(1)	(5)	(6)	(7)
Ratatotok	-	-	-
Posumaen	-	-	-
Belang	-	-	-
Ratahan	-	-	-
Pasan	-	-	-
Ratahan Timur	-	-	-
Tombatu	-	-	-
Tombatu Timur	-	-	-
Tombatu Utara	-	-	-
Touluaan	-	-	-
Touluaan Selatan	-	-	-
Silian Raya	-	-	-
Minahasa Tenggara	-	-	-

Lanjutan Tabel/*Continued Table* 4.3.4

Kecamatan <i>Subdistrict</i>	Tanah Longsor/ <i>Landslide</i>		
	2019	2020	2021
(1)	(8)	(9)	(10)
Ratatotok	1	-	-
Posumaen	-	-	-
Belang	-	-	-
Ratahan	2	-	-
Pasan	3	-	-
Ratahan Timur	-	1	-
Tombatu	1	-	-
Tombatu Timur	-	-	-
Tombatu Utara	-	-	-
Touluaan	-	1	-
Touluaan Selatan	3	-	-
Silian Raya	-	-	-
Minahasa Tenggara	10	2	-

Catatan/*Note*: ¹ Desa pada tabel ini termasuk Unit Permukiman Transmigrasi (UPT) yang masih dibina oleh kementerian terkait dan nagari di Provinsi Sumatera Barat/*Villages in this table are included in Transmigration Settlement Unit which is still fostered by the relevant ministries and the nagari in the Province of Sumatera Barat*

² Kejadian dalam setahun sebelum tahun pencacahan/*Occured during the last one year before the enumeration years*

Sumber/*Source*: BPS, Pendataan Potensi Desa (Podes)/*BPS-Statistics Indonesia, Village Potential Data Collecting*

Tabel
Table 4.3.5

Data Daerah Rawan Bencana Menurut Kecamatan di Kabupaten Minahasa Tenggara, 2022
Data Disaster Prone Areas by Subdistrict in Minahasa Tenggara Regency, 2022

Kecamatan Subdistrict	Potensi Bencana Potential Disaste	Daerah Rawan Bencana Disaster-Prone Areas
(1)	(2)	(3)
Ratatotok	Banjir, Tanah Longsor	Longsor : Desa Soyoan, Desa Moreah Banjir : Desa Soyoan, Desa Ratatotok Muara, Desa Ratatotok Timur
Posumaen	Banjir Rob	Banjir Rob : Desa Tumbak, Desa Tatengesan, Desa Minanga Tiga, Desa Bentenan Banjir : Desa Makalu, Desa Makalu Selatan, Desa Tatengesan Satu, Desa Minanga Timur
Belang	Banjir Rob, Tanah Longsor, Banjir	Desa Borgo, Desa Buku, Desa Mangkit, Desa Molompar, Desa Molompar Timur, Desa Belang, Desa Ponosakan Belang, Desa Buku Tengah, Desa Buku Tenggara, Desa Buku Selatan
Ratahan	Tanah Longsor	Kelurahan Lowu Utara, Kelurahan Nataan
Pasan	Tanah Longsor	Desa Poniki
Ratahan Timur	Tanah Longsor, Karhutia	Tanah Longsor : Desa Pisa, Desa Tonsawang Karhutia : Desa Tombatu, Desa Tombatu Satu, Desa Tombatu Dua, Desa Tombatu Tiga, Desa Tombatu Tiga Selatan, Desa Betelen, Desa Betelen Satu, Desa Kali, Desa Kali Oki
Tombatu	Tanah Longsor, Karhutla	Tanah Longsor : Desa Pisa, Desa Tonsawang Karhutla : Desa Tombatu, Desa Tombatu Satu, Desa Tombatu Dua, Desa Tombatu Tiga, Desa Tombatu Tiga Selatan, Desa Betelen, Desa Betelen Satu, Desa Kali, Desa Kali Oki
Tombatu Timur	Tanah Longsor	Desa Mundung
Tombatu Utara	Banjir	Desa Kuyanga
Touluuan	Karhutla	Kecamatan Touluuan
Touluuan Selatan	Tanah Longsor	Desa Lowatag, Desa Buna, Desa Banga, Desa Tambelang, Desa Ranoako, Desa Suhuyon, Desa Kalait, Desa Kalait Satu
Silian Raya	Karhutla	Kecamatan Silian Raya

Sumber/Source: Badan Penanggulangan Bencana Daerah Kabupaten Minahasa Tenggara/*Regional Disaster Management Service of Minahasa Tenggara Regency*

Tabel 4.3.6 Banyaknya Kejahatan yang Dilaporkan dan Diselesaikan Menurut Jenis kejahatan, 2022
Number of Crimes/ Injustice that Reported and Settled, 2022

Jenis Kejahatan <i>Crimes/injustice</i>	Kejahatan yang Dilaporkan <i>Crime Total (CT)</i>	Kejahatan yang Diselesaikan <i>Crime Clearance (CC)</i>
(1)	(2)	(3)
Pembunuhan	3	3
Aniaya Berat	-	-
Aniaya Biasa dan Ringan	140	108
Pencurian Berat	13	5
Pencurian Biasa	49	33
Pencurian Ringan	-	-
Narkoba	-	-
Curanmor (R2 dan R4)	7	6
Pencabulan	2	1
Pemeriksaan	4	3
Pembakaran	2	2
Perzinahan/ Persetubuhan/ Susila	1	-
Listrik	-	-
Penggelapan	14	5
Aborsi	-	-
Penipuan	16	12
Pengrusakan	14	9
Penghinaan	-	-
Penyerobotan	11	7
Pengancaman	36	30
Gantung Diri	-	-
Kekerasan dalam Rumah Tangga	13	11
Pencurian Kayu	-	-
Perjudian	8	7
Kredit Usaha	-	-
BBM	1	1
Senjata Tajam	5	5
Pemalsuan	1	1
BPR	-	-
Kekerasan bersama thd Orang/Barang	28	18
Jumlah/Total	368	267

Sumber/Source: Polres Minahasa Tenggara/Minahasa Tenggara Police Department

Tabel
Table 4.3.7**Jumlah Personil Kepolisian di Polres Minahasa Tenggara, 2022**
Number of Police in Minahasa Tenggara Police Department, 2022

Kepolisian Sektor <i>Subdistrict Police Office</i>	Jumlah Anggota Polisi			Jumlah PNS		
	Laki-laki	Perempuan	Jumlah	Laki-laki	Perempuan	Jumlah
(1)	(2)	(3)	(4)	(5)	(6)	(7)
Ratahan	18	-	-	-	1	1
Belang	11	-	-	-	-	-
Polsubsektor Pusomaen Polsek Belang	5	-	-	-	-	-
Tombatu	11	1	-	-	-	-
Polsubsektor Tombatu Timur	5	-	-	-	-	-
Touluaan	15	-	-	-	-	-
Polsub Touluaan Selatan	3	-	-	-	-	-
Ratatotok	14	-	-	-	-	-
Polres Minahasa Tenggara	159	1	-	-	1	1
Minahasa Tenggara	241	2	-	-	2	2

Sumber/Source: Polres Minahasa Tenggara/Minahasa Tenggara Police Department

Tabel 4.3.8 Jumlah Tindak Pidana Menurut Kepolisian Sektor di Polres Minahasa Tenggara, 2022
Table *Number of Reported Criminal Cases by Subdistrict Police Office in Minahasa Tenggara Police Department, 2022*

Kepolisian Sektor Subdistrict Police Office	Crime Total (CT)	Crime Clearance (CC)	%
(1)	(2)	(3)	(4)
Touluaan	47	37	78,72
Tombatu	16	13	81,25
Ratahan	32	25	78,13
Belang	72	55	76,39
Ratatotok	75	61	81,33
Minahasa Tenggara	242	191	78,93

Sumber/Source: Polres Minahasa Tenggara/ Minahasa Tenggara Police Departement

Tabel 4.3.9
Table**Banyaknya Kecelakaan Lalu Lintas dan Jumlah Korban Per Bulan, 2022**
Number of Accidents and Victims per Month, 2022

Bulan Month	Banyaknya Kecelakaan Number of Accidents	Luka Ringan Minor Injuries	Luka Berat Severe injuries	Meninggal Dunia Death	Kerugian Loss (Rp)
(1)	(2)	(3)	(4)	(5)	(6)
Januari/January	2	1	1	-	1 500 000
Februari/February	4	8	-	-	104 500 000
Maret/March	3	3	-	2	6 000 000
April/April	2	1	-	1	500 000
Mei/May	8	13	-	-	6 500 000
Juni/June	5	5	-	-	4 000 000
Juli/July	14	16	-	3	37 500 000
Agustus/August	4	4	-	-	10 000 000
September/September	3	4	-	1	2 500 000
Oktober/October	9	12	2	-	15 000 000
November/November	-	-	-	-	-
Desember/December	3	2	-	2	2 000 000
Jumlah/Total	57	69	3	9	190 000 000

Sumber/Source: Polres Minahasa Selatan / Minahasa Selatan Police Department

Tabel 4.3.10 Jumlah Sertifikat Hak Atas Tanah di Kabupaten Minahasa Tenggara, 2022
Number of Property Certificate by Subdistrict in Minahasa Tenggara Regency, 2022

Kecamatan Subdistrict	Hak Milik Ownership	Hak Guna Usaha Business Right	Hak Guna Bangunan Building Usage	Hak Pakai Use Right	Jumlah Jumlah
(1)	(2)	(3)	(4)	(5)	(6)
Ratatotok	2 985	-	2	42	3 029
Posumaen	5 494	-	-	61	5 555
Belang	5 561	-	412	84	6 057
Ratahan	1 676	-	542	40	2 258
Pasan	1 180	-	1	45	1 226
Ratahan Timur	2 371	-	-	8	2 379
Tombatu	2 660	-	-	31	2 691
Tombatu Timur	1 000	-	-	28	1 028
Tombatu Utara	1 999	-	1	22	2 022
Touluaan	1 213	-	1	31	1 245
Touluaan Selatan	1 324	-	-	6	1 330
Silian Raya	1 160	-	-	18	1 178
Minahasa Tenggara	28 623	-	959	416	29 998

Sumber/Source: Kantor Pertanahan Kabupaten Minahasa Selatan/ South Minahasa District Land Office

Tabel
Table 4.3.11**Jumlah Penyandang Masalah Kesejahteraan Sosial/
Pemerlu Pelayanan Kesejahteraan Sosial di Kabupaten
Minahasa Tenggara, 2019 - 2022**
*Number of People with Social Welfare Problems/Needs for
Social Welfare Services in Minahasa Tenggara Regency,
2019 - 2022*

Program	Jumlah Total			
	2019	2020	2021	2022
(1)	(2)	(3)	(4)	(5)
Jumlah orang asing	59	59	59	59
Jumlah Piket posko siaga	-	-	-	1
Jumlah hasil Pemantauan organisasi terlarang	-	-	-	-
Jumlah Fasilitas keamanan umum	15	16	18	18
Jumlah Penanganan Konflik sosial	3	3	6	6
Jumlah hasil Pemantauan wilayah rawan penyakit masyarakat (pekat)	2	2	2	2
Jumlah Asistensi bantuan parpol	7	7	7	7
Jumlah Pemantauan pemilukada	-	25	5	5
Jumlah Peningkatan partisipasi masyarakat dalam rangka penguatan dalam berdemokrasi	3	3	3	3

Sumber/Source: Badan Kesatuan Bangsa dan Politik Kabupaten Minahasa Tenggara/ *National Unity and Political Body of Minahasa Tenggara*

Tabel 4.3.12 Jumlah Permintaan Perizinan dan Rekomendasi Menurut Jenis di Kabupaten Minahasa Tenggara, 2022
Number of Permit Request and Recommendations by Type in Minahasa Tenggara Regency, 2022

Jenis izin <i>Permission type</i>	Jumlah <i>Total</i>
(1)	(2)
Izin Gangguan (Ho)	-
Tanda Daftar Perusahaan (TDP)	-
Surat Izin Usaha Perdagangan (SIUP)	-
Tanda Daftar Industri (TDI)	-
Kartu Pengawasan (KP)	-
Kartu Retribusi Izin Trayek (KRIT)	-
Izin Pengoperasian Usaha Angkutan Orang (IPUAO)	-
Surat Izin Menampung dan Mengirim Cap Tikus (SIM-MCT)	32
Surat Izin Tempat Penjualan Minuman Beralkohol Gol A,B, dan C	3
Izin Menempati Fasilitas Pasar (IMFP)	-
Izin Pengirima Rumah Kayu (IPRK)	-
Izin Mendirikan Bangunan (IMB)	149
Izin Usaha Jasa Konstruksi (IUJK)	-
Surat Izin Usaha Perdagangan Perikanan (SIUP Perik)	-
Surat Izin Usaha Penangkapan Ikan (SIPI)	-
Surat Izin Tempat Penimbunan Bahan Minyak (SIT-PBM)	-
Surat Izin Pemakaian Kekayaan (SIPKD)	-
Surat Izin Pungutan Rekreasi dan Hiburan Umum (SIPRHU)	-
Surat Izin Usaha Rumah Makan (SIURK)	-
Izin Praktek Dokter	26
Izin Toko Obat	1
Dispensasi Perkawinan	-
Tanda Daftar Pariwisata (TDPPar)	-
Tanda Daftar Gudang (TDG)	-
Surat Izin Tempat Usaha (SITU)	-
FISKAL	23
Surat Izin Apotek	5
Izin Reklame	-

Lanjutan Tabel/*Continued Table* 4.3.12

Jenis izin Permission type	Jumlah Total
(1)	(2)
Sertifikat Produksi Industri Rumah Tangga (S-PIRT)	1
Izin Limbah B3	-
Izin Operasional Rumah Sakit	-
Nomor Induk Berusaha (NIB)	363
Izin	-
Jumlah/Total	603

Sumber/*Source*: Kantor Pelayanan Perizinan Terpadu Satu Pintu (KPPTSP) Kabupaten Minahasa Tenggara/ *the one-stop integrated service of Minahasa Tenggara*

Tabel 4.3.13 Jumlah Permintaan Perizinan Menurut Bulan di Kabupaten Minahasa Tenggara, 2022
Table Number of Permit Request by Month in Minahasa Tenggara Regency, 2022

Kecamatan Subdistrict	Jenis Izin			
	Nomor Induk Berusaha	Fiskal	Apotik	Toko Obat
(1)	(2)	(3)	(4)	(5)
Januari/January	21	2	-	-
Februari/February	28	10	1	-
Maret/March	21	7	1	-
April/April	12	-	-	-
Mei/May	20	-	-	-
Juni/June	24	-	1	-
Juli/July	24	3	1	-
Agustus/August	13	-	-	1
September/September	28	-	-	-
Oktober/October	23	-	1	-
November/November	127	1	-	-
Desember/December	22	-	-	-
Minahasa Tenggara	363	23	5	1

Lanjutan Tabel/*Continued Table* 4.3.13

Kecamatan Subdistrict	Jenis Izin			
	Sikro	Menampung Cap Tikus	Minuman Beralkohol	Mendirikan Bangunan
(1)	(6)	(7)	(8)	(9)
Januari/ <i>January</i>	-	2	-	12
Februari/ <i>February</i>	-	3	-	20
Maret/ <i>March</i>	-	2	-	56
April/ <i>April</i>	-	1	1	4
Mei/ <i>May</i>	-	3	-	1
Juni/ <i>June</i>	-	2	-	13
Juli/ <i>July</i>	-	2	1	7
Agustus/ <i>August</i>	-	1	1	6
September/ <i>September</i>	-	5	-	8
Oktober/ <i>October</i>	-	-	-	5
November/ <i>November</i>	-	9	-	13
Desember/ <i>December</i>	-	2	-	4
Minahasa Tenggara	-	32	3	149

Sumber/*Source*: Kantor Pelayanan Perizinan Terpadu Satu Pintu (KPPTSP) Kabupaten Minahasa Tenggara/ *the one-stop integrated service of Minahasa Tenggara*

Tabel
Table 4.3.14

Jumlah Program Ketentraman, Ketertiban Umum, Perlindungan Masyarakat, Penanganan Bencana dan Penegakan Peraturan Perundang-Undangan Daerah di Kabupaten Minahasa Tenggara, 2019 - 2022
Number of Programs for Peace, Public Order, Community Protection, Disaster Management and Enforcement of Regional Legislation in Minahasa Tenggara Regency, 2019 - 2022

Program	Jumlah Total			
	2019	2020	2021	2022
(1)	(2)	(3)	(4)	
Jumlah Pelayanan ketentraman dan ketertiban umum daerah	5	5	6	8
Jumlah kegiatan Perlindungan Masyarakat	-	3	6	6
Koordinasi/Jumlah penanganan Bencana Kebakaran	9	3	5	7
Jumlah Penegakan Peraturan Perundang- undangan daerah	3	3	4	2

Sumber/Source: Satuan Polisi Pamong Praja Kabupaten Minahasa Tenggara/ Civil Service Police Unit of Minahasa Tenggara

Tabel
Table 4.3.15

**Persentase Kebijakan Inovasi yang Diterapkan di
Kabupaten Minahasa Tenggara, 2017 - 2022**
*Percentage of Innovation Policies Implemented in Minahasa
Tenggara Regency, 2017 - 2022*

Uraian Description	2017	2018	2019	2020	2021	2022
(1)	(2)	(3)	(4)	(5)	(6)	(7)
Jumlah Kebijakan Inovasi yang diterapkan	1	-	-	8	3	23
Jumlah Inovasi yang diusulkan	1	-	-	8	3	23
Persentase kebijakan inovasi yang diterapkan didaerah	100	-	-	100	100	100

Sumber/Source: Badan Penelitian dan Pengembangan Minahasa Tenggara/research and development agency
of Minahasa Tenggara

Tabel 4.3.16 **Persentase Implementasi Rencana Kelitbangan di Kabupaten Minahasa Tenggara, 2017 - 2022**
Table 4.3.16 **Percentage of Plan Implementation in Minahasa Tenggara Regency, 2017 - 2022**

Uraian Description	2017	2018	2019	2020	2021	2022
(1)	(2)	(3)	(4)	(5)	(6)	(7)
Jumlah Kelitbangan dalam RKPD	4	4	4	6	8	12
Jumlah Kelitbangan dalam RPJMD	2	4	6	6	42	42
Persentase implementasi rencana kelitbangan	300	100	100	100	19,04	28,57

Sumber/Source: Badan Penelitian dan Pengembangan Minahasa Tenggara/research and development agency of Minahasa Tenggara

Tabel 4.3.17 **Persentase Pemanfaatan Hasil Kelitbangan di Kabupaten Minahasa Tenggara, 2017 - 2022**
Table 4.3.17 **Percentage of yield utilization in Minahasa Tenggara Regency, 2017 - 2022**

Uraian <i>Description</i>	2017	2018	2019	2020	2021	2022
(1)	(2)	(3)	(4)	(5)	(6)	(7)
Jumlah kelitbangan yang ditindaklanjuti	4	4	2	4	4	5
Jumlah kelitbangan dalam renja perangkat daerah	6	4	6	6	8	12
Persentase pemanfaatan hasil kelitbangan	66	100	33	66	50	41,67

Sumber/Source: Badan Penelitian dan Pengembangan Minahasa Tenggara/research and development agency of Minahasa Tenggara

Tabel 4.3.18 **Persentase Perangkat Daerah yang difasilitasi di Kabupaten Minahasa Tenggara, 2017 - 2022**
Percentage of Innovation Policies Implemented in Minahasa Tenggara Regency, 2017 - 2022

Uraian Description	2017	2018	2019	2020	2021	2022
(1)	(2)	(3)	(4)	(5)	(6)	(7)
Jumlah perangkat daerah yang difasilitasi	4	-	-	7	7	23
Jumlah total perangkat daerah	43	-	-	43	43	43
Persentase perangkat daerah yang difasilitasi dalam penerapan inovasi daerah	9,3	-	-	15	16,27	53,48

Sumber/Source: Badan Penelitian dan Pengembangan Minahasa Tenggara/research and development agency of Minahasa Tenggara

Tabel
Table 4.3.19

**Jumlah Program Peningkatan Keamanan dan
Kenyamanan Lingkungan di Kabupaten Minahasa
Tenggara, 2019 - 2022**
*Number of Programs for Enhancing Security and
Environmental Comfort in Minahasa Tenggara Regency,
2019 - 2022*

Program	Jumlah Total			
	2019	2020	2021	2022
(1)	(2)	(3)	(4)	(4)
Anak Balita Terlantar	-	-	-	-
Anak Terlantar	27	4	-	-
Anak Jalanan	-	-	-	-
Anak dengan kedisabilitas	-	40	-	76
Anak yang memerlukan perlindungan khusus	-	5	-	-
Lanjut usia terlantar	-	-	-	-
Penyandang disabilitas	542	594	960	705
Wanita tuna susila	-	-	-	-
Gelandangan	-	-	-	-
Pengemis	-	-	-	-
Bekas warga binaan LP	-	-	-	-
Orang dengan HIV/AIDS	-	-	-	-
Korban Penyalagunaan NAPZA	-	-	-	-
Korban tindak kekerasan	-	-	-	-
Perempuan rawan sosial ekonomi	-	-	-	-

Sumber/Source: Dinas Sosial Kabupaten Minahasa Tenggara/Social Services of Minahasa Tenggara

4.4 KEMISKINAN POVERTY

Tabel 4.4.1 **Garis Kemiskinan, Jumlah, dan Persentase Penduduk Miskin di Kabupaten Minahasa Tenggara, 2015–2022**
Table **Poverty Line, Number, and Percentage of Poor People in Minahasa Tenggara Regency, 2015–2022**

Tahun Year	Garis Kemiskinan (rupiah/kapita/bulan) Poverty Line (rupiah/capita/month)	Jumlah Penduduk Miskin (ribu) Number of Poor People (thousand)	Persentase Penduduk Miskin Percentage of Poor People
(1)	(2)	(3)	(4)
2015	277 491	17,45	15,88
2016	285 791	16,19	14,71
2017	298 736	15,57	14,08
2018	305 919	14,73	13,29
2019	325 896	14,22	12,78
2020	332 966	13,73	12,30
2021	346 746	13,31	12,47
2022	356 988	12,61	11,78

Sumber/Source: BPS, Survei Sosial Ekonomi Nasional Maret/BPS-Statistics Indonesia, March National Socioeconomic Survey

Tabel
Table 4.4.2

Indeks Kedalaman Kemiskinan dan Indeks Keparahan Kemiskinan di Kabupaten Minahasa Tenggara, 2015–2022
Poverty Gap Index and Poverty Severity Index in Minahasa Tenggara Regency, 2015–2022

Tahun Year	Indeks Kedalaman Kemiskinan <i>Poverty Gap Index</i>	Indeks Keparahan Kemiskinan <i>Poverty Severity Index</i>
(1)	(2)	(3)
2015	3.11	0.79
2016	2.68	0.80
2017	2.47	0.60
2018	2.50	0.63
2019	1.70	0.32
2020	2.27	0.61
2021	2.39	0.67
2022	1.89	0.42

Sumber/Source: BPS, Survei Sosial Ekonomi Nasional Maret/BPS-Statistics Indonesia, March National Socioeconomic Survey

PERTANIAN, KEHUTANAN PETERNAKAN DAN PERIKANAN

Agriculture, Forestry, Livestock and Fishery



Produksi tanaman perkebunan di Kabupaten Minahasa Tenggara terdiri dari cengkeh, kelapa, pala, kopi, kakao, aren, vanilli dan tembakau.

Produksi tanaman perkebunan terbanyak di Kabupaten Minahasa Tenggara 2022 adalah kelapa, yaitu mencapai **38.426,97 ton**

Data on production of estate crops in Minahasa Tenggara Regency consist of cloves, coconut, nutmeg, coffee, cocoa, sugar palm, vanilla and tobacco. The main estate productions of Minahasa Tenggara Regency 2022 were coconut (38.426,97 tons)



mitrakab.bps.go.id



BPS Minahasa Selatan



BPSminsel

PENJELASAN TEKNIS

Lahan sawah adalah lahan pertanian yang berpetak-petak dan dibatasi oleh pematang (galengan), saluran untuk menahan/ menyalurkan air, yang biasanya ditanami padi sawah tanpa memandang dari mana diperoleh atau status lahan tersebut. Lahan yang dimaksud termasuk lahan yang terdaftar di Pajak Bumi Bangunan, luran Pembangunan Daerah, lahan bengkok, lahan serobotan, lahan rawa yang ditanami padi dan lahan bekas tanaman tahunan yang telah dijadikan sawah, baik yang ditanami padi, palawija atau tanaman semusim lainnya.

Tegal/Kebun adalah lahan pertanian bukan sawah (lahan kering) yang ditanami tanaman semusim atau tahunan dan terpisah dengan halaman sekitar rumah serta penggunaannya tidak berpindah pindah.

Ladang/Huma adalah lahan pertanian bukan sawah (lahan kering) yang biasanya ditanami tanaman semusim dan penggunaannya hanya semusim atau dua musim, kemudian akanditinggalkan bila sudah tidak subur lagi (berpindah-pindah). Kemungkinan lahan ini beberapa tahun kemudian akan dikerjakankembali jika sudah subur.

Lahan yang sementara tidak diusahakan adalah lahan yang biasanya diusahakan tetapi untuk sementara (lebih dari 1 (satu) tahun tetapi kurang dari atau sama dengan 2 (dua) tahun) tidak diusahakan, termasuk lahan sawah yang tidak diusahakan selama lebih dari 2 (dua)tahun.

Data pokok tanaman pangan yang dikumpulkan adalah luas panen dan produktivitas (hasil per hektar). Produksi tanaman pangan

TECHNICAL NOTES

Wetland is agricultural land that separated by small dykes to resist water, where the main crop is usually wetland paddy without considering where it is got from or the status of the land. It includes the land that is registered at land income tax office, regional development contribution, 'bengkok' land, illegal ownership, swamps for rice cultivation, and annual crop land mark that has been used as rice field, which are both planted with paddy, secondary crops or the other seasonal crops.

Dry field/Garden is an dryland (unirrigated land) which is planted with seasonal or annual crops and separately from the yard around the house without shifting

Unirrigated agricultural field/Shifting cultivation land is dryland (unirrigated land) that usually is cultivated for seasonal crops and utilized only for one or two seasons, then it will be left when it is not fertile (shifting). Maybe, this land will be used again in a few years if it has been fertile.

Temporarily unused land is land that is regularly used but temporarily (more than a year but less or equal than twoyears) is unused, it includes wetland that is not cultivated more than twoyears.

The main food crops data collected consists of harvested area and productivity (yield per hectare). Food crops production is generated by harvested area multiplied by productivity. The

merupakan hasil perkalian antara luas panen dengan produktivitas. Pengumpulan data luas panen dilakukan setiap bulan dengan pendekatan area kecamatan di seluruh wilayah Indonesia. Pengumpulan data produktivitas dilakukan melalui pengukuran langsung pada plot ubinan berukuran $2\frac{1}{2}$ m x $2\frac{1}{2}$ m. Pengumpulan data produktivitas dilakukan setiap subround (empat bulanan) pada waktu panen petani.

Data produksi padi dan palawija yang disajikan adalah dalam kualitas: gabah kering giling (padi), pipilan kering (jagung), biji kering (kedelai dan kacang tanah), dan umbi basah (ubi kayu dan ubi jalar).

Tanaman sayuran dan buah - buahan semusim
Tanaman sayuran semusim adalah tanaman sumber vitamin, garam mineral dan lain-lain yang dikonsumsi dari bagian tanaman yang berupa daun, bunga, buah, dan umbinya, yang berumur kurang dari satu tahun.

Tanaman buah-buahan semusim adalah tanaman sumber vitamin, garam mineral, dan lain-lain yang dikonsumsi dari bagian tanaman yang berupa buah, berumur kurang dari satu tahun, tidak berbentuk pohon/rumpuntetapi menjalar dan berbatang lunak.

Tanaman buah-buahan dan sayuran tahunan
Tanaman buah-buahan tahunan adalah tanaman sumber vitamin, garam mineral, dan lain-lain yang dikonsumsi dari bagian tanaman yang berupa buah dan merupakan tanaman tahunan. Tanaman sayuran tahunan adalah tanaman sumber vitamin, garam mineral, dan lain-lain yang dikonsumsi dari bagian tanaman yang berupa daun dan atau buah yang berumur lebih dari satu tahun.

harvested area data is collected every month using sub district area approach in all sub district in Indonesia. The productivity data collection is conducted by a direct measurement in $2\frac{1}{2}$ m x $2\frac{1}{2}$ m crop cutting plot. The productivity measurement is conducted in every subround (four monthly) at the time when farmers are harvesting their crops.

Production of paddy and secondary crops data are presented in the form of: dry unhusked rice (paddy), dry loose maize (maize), dry shells crops (soybeans and peanuts), and fresh roots (cassava and sweet potatoes).

Seasonal vegetable and fruit plants Seasonal vegetable plants are plants which are the sources of vitamin, mineral salt, etc, consumed from the part of the plant in the form of leaf, flower, fruit, and root with the age of less than one year.

Seasonal fruit plants are plants which are the sources of vitamin, mineral salt, etc, consumed from the part of the plant in the form of fruits. These plants are creeps with the age of less than one year.

Annual fruit and vegetable plants Annual fruit plants are plants which are the sources of vitamin, contained mineral salt, etc, consumed from the part of plant in the form of fruit and more than one year of age. Annual vegetable plants are plants which are the sources of vitamin, contained mineral salt, etc, consumed from the part of the plant in the form of vegetable and more than one year of age.

Tanaman biofarmaka adalah tanaman yang bermanfaat untuk obat-obatan, kosmetik, dan kesehatan yang dikonsumsi atau digunakan dari bagian-bagian tanaman seperti daun, batang, buah, umbi (rimpang) ataupun akar.

Medicinal plants are plants which are useful for medicine. It is consumed from part of the plant such as leaf, flower, fruit, tuber, and root.

Tanaman hias adalah tanaman yang mempunyai nilai keindahan baik bentuk, warna daun, tajuk maupun bunganya, sering digunakan untuk penghias pekarangan dan lain sebagainya.

Ornamental plants are plants which have a beauty value, either in shape, colour of leaf or crown of flower, and they are often used as a yard decorator.

Luas panen tanaman hortikultura adalah luas tanaman sayuran, buah-buahan, biofarmaka, dan tanaman hias yang diambil hasilnya/dipanen pada periode pelaporan.

Harvested area of horticulture is area which vegetable, fruit, medicinal and ornamental plant of crop harvested during the period of report.

Luas panen untuk tanaman sayuran adalah luas tanaman yang dipanen sekaligus/habis/dibongkar dan luas tanaman yang dipanen berkali-kali (lebih dari satu kali)/belum habis.

Harvested area of vegetables is area of entirely plant harvested/demolished and plant harvested several times/undemolished.

Tanaman yang dipanen sekaligus/habis/dibongkar adalah tanaman yang sehabis panen langsung dibongkar/dicabut, terdiri dari bawang merah, bawang putih, bawang daun, kentang, kol/kubis, kembang kol, petersai/sawi, wortel, lobak, dan kacang merah.

Entirely plants harvested/demolished are plants usually harvested once and demolished to be substituted by other plants, consisting of: shallots, garlic, leeks, potato, cabbage, cauli flower, mustard green, carrots, chinese radish, and red kidney beans.

Tanaman yang dipanen berkali-kali (lebih dari satu kali)/belum habis adalah tanaman yang pemanenannya lebih dari satu kali dan biasanya dibongkar apabila panen terakhir sudah tidak memadai lagi, terdiri dari: kacang panjang, cabe besar, cabe rawit, jamur, tomat, terung, buncis, ketimun, labu siam, kangkung, bayam, melon, semangka, dan blewah.

Plants harvested several times/undemolished are plants usually harvested more than once and demolished in the case that the last harvest was economically not profitable. They consist of : yard long beans, chili, small chili, mushroom, tomatoes, egg plant, french beans, cucumber, pumpkin/chajota, swamp cabbage, spinach, melon, watermelon, and blewah.

Produksi hortikultura adalah hasil menurut bentuk produk dari setiap tanaman sayuran, buah-buahan, biofarmaka dan tanaman hias yang

Horticulture production is the standard production quantity form of vegetable, fruit, medicinal and ornamental plant based on harvested

diambil berdasarkan luas yang dipanen/tanaman yang menghasilkan pada bulan/triwulan laporan.

Data perkebunan besar dikumpulkan oleh BPS setiap bulan secara lengkap (sensus bulanan) dengan sistem surat pos. Khusus untuk tanaman kelapa, cengkeh, dan kapok, datanya diperoleh dari Direktorat Jenderal Perkebunan. Data perkebunan rakyat juga diperoleh dari Direktorat Jenderal Perkebunan.

Penghitungan luas tanaman perkebunan besar adalah pada keadaan akhir tahun dan tidak termasuk yang luasnya kurang dari 5 hektar.

Bentuk produksi perkebunan adalah; karet kering (karet), daun kering (teh dan tembakau), biji kering (kopi dan coklat), kulit kering (kayu manis dan kina), serat kering (rami), bunga kering (cengkeh), refined sugar (tebu dari perkebunan besar), gula mangkok (tebu dari perkebunan rakyat), ekivalen kopra (kopra), biji dan bunga (pala) serta minyak daun (sereh).

Persediaan akhir tahun produksi perkebunan besar bukan merupakan cadangan penyangga (buffer stock).

Data Statistik Kehutanan sebagian besar merupakan data sekunder yang bersumber dari Kementerian Kehutanan.

Kawasan hutan adalah wilayah tertentu yang berupa hutan, yang ditunjuk dan atau ditetapkan oleh pemerintah untuk dipertahankan keberadaannya sebagai hutan tetap. Hal ini untuk menjamin kepastian hukum mengenai status kawasan hutan, letak batas dan luas suatu wilayah tertentu yang sudah ditunjuk menjadi kawasan hutan tetap.

area/the number of production plants reported monthly/quarterly.

Data on estates are collected by the BPS every month on complete basis through a mailing system. Data on coconut, clove, and kapok, as well as on smallholder plantation, are acquired from the Directorate General of Estates.

Planted areas of estates refer to condition at the end of the year, and exclude areas less than 5 hectares.

Production of estates crops are follows: dry rubber (rubber); dry leaves (tea and tobacco); dry beans (coffee and cocoa); dry bark (cassia vera and cinchona); dry fibre (rosella); dry flowers/buds (cloves); refined sugar (sugar cane from estate); cup sugar (sugar cane from smallholders); copra (copra); seeds and buds (nutmeg); and leaf oil (citronella).

The production availability of estates at the end of year is not the buffer stock.

Most of forestry statistics are secondary data obtained from the Ministry of Forestry.

Forest Area is a specific territory of forest ecosystem determined and or decided by the government as a permanent forest. Such decision is important to maintain the size of forest area and to ensure its legitimation and boundary demarcation of permanent forest.

Kawasan hutan Indonesia ditetapkan oleh Menteri Kehutanan dalam bentuk Surat Keputusan Menteri Kehutanan tentang Penunjukan Kawasan Hutan dan Perairan Provinsi. Penunjukan Kawasan Hutan ini disusun berdasarkan hasil pemaduserasian antara Rencana Tata Ruang Wilayah Provinsi (RTRWP) dengan Tata Guna Hutan Kesepakatan (TGHK).

Penunjukan kawasan hutan mencakup pula kawasan perairan yang menjadi bagian dari Kawasan Suaka Alam (KSA) dan Kawasan Pelestarian Alam (KPA).

Kawasan Suaka Alam (KSA) adalah kawasan dengan ciri khas tertentu, baik di darat maupun di perairan yang mempunyai fungsi pokok sebagai kawasan pengawetan keanekaragaman tumbuhan dan satwa serta ekosistemnya, yang juga berfungsi sebagai wilayah sistem penyangga kehidupan.

Kawasan Pelestarian Alam (KPA) adalah kawasan dengan ciri khas tertentu, baik di darat maupun di perairan yang mempunyai fungsi pokok perlindungan sistem penyangga kehidupan, pengawetan keanekaragaman jenis tumbuhan dan satwa, serta pemanfaatan secara lestari sumber daya alam hayati dan ekosistemnya.

Berdasarkan Undang-Undang No. 41 Tahun 1999 tentang Kehutanan, kawasan hutan dibagi ke dalam kelompok Hutan Konservasi, Hutan Lindung, dan Hutan Produksi.

Hutan Konservasi adalah kawasan hutan dengan ciri khas tertentu, yang mempunyai fungsi pokok pengawetan keanekaragaman tumbuhan dan satwa serta ekosistemnya.

Hutan Lindung adalah kawasan hutan

Indonesian forest area is determined by the Minister of Forestry in the format of Ministerial Decree on the Designation of Provincial Forest Area and Inland Water, Coastal and Marine Ecosystem. The designation of Forest Area is formulated based on integrated and harmonized of Provincial Spatial Planning (RTRWP) and Forest Land Use by Concensus (TGHK).

The designation of forest area in some cases also cover inland water, coastal and marine ecosystem that may become part of Sanctuary Reserve Area (KSA) and Nature Conservation Area (KPA).

A Sanctuary Reserve Area is a specific terrestrial or aquatic area having specific criteria for preserving biodiversity plant and animal as well as ecosystem, which also serve as life support system.

A Nature Conservation area is a specific terrestrial or aquatic area whose main function is to serve life support system and preserve diversity of plant and animal species, as well as to provide a sustainable utilization of living resources and their ecosystems.

In accordance to the Act on Forestry No. 41/1999, forest area is categorized as Conservation Forest, Protection Forest and Production Forest.

Conservation Forest is a forest area having specific characteristic established for the purposes of conservation of animal and plant species as well as their ecosystem.

Protection Forest is a forest area designated

yang mempunyai fungsi pokok sebagai perlindungan sistem penyangga kehidupan untuk mengatur tata air, mencegah banjir, mengendalikan erosi, mencegah intrusi air laut, dan memelihara kesuburan tanah.

Hutan Produksi adalah kawasan hutan yang mempunyai fungsi pokok memproduksi hasil hutan. Hutan produksi terdiri dari Hutan Produksi Tetap (HP), Hutan Produksi Terbatas (HPT), dan Hutan Produksi yang dapat dikonversi.

Hutan Konservasi terdiri dari: Kawasan suaka alam berupa Cagar Alam (CA) dan Suaka Margasatwa (SM); kawasan pelestarian alam berupa Taman Nasional (TN), Taman Hutan Raya (THR), dan Taman Wisata Alam (TWA); Taman Buru (TB). Taman Buru adalah kawasan hutan yang ditetapkan sebagai tempat wisata berburu.

Penetapan lahan kritis mengacu pada lahan yang telah sangat rusak karena kehilangan penutupan vegetasinya, sehingga kehilangan atau berkurang fungsinya sebagai penahan air, pengendali erosi, siklus hara, pengatur iklim mikro, dan retensi karbon. Berdasarkan kondisi vegetasinya, kondisi lahan dapat diklasifikasikan sebagai: sangat kritis, kritis, agak kritis, potensial kritis, dan kondisi normal.

Reboisasi atau rehabilitasi hutan bertujuan untuk menghutankan kembali kawasan hutan yang kritis di wilayah daerah aliran sungai (DAS) yang dilaksanakanbersamamasyarakatsecarapartisipatif.

Pemanfaatan hasil hutan kayu adalah segala bentuk usaha yang memanfaatkan dan mengusahakan hasil hutan kayu dengan tidak

to serve life support system, maintain hydrological system, prevent of flood, erosion control, seawater intrusion, and maintain soil fertility.

Production Forest is a forest area designated mainly to promote sustainable forest production. Production forest is classified as permanent production forest, limited production forest, and convertible production forest.

Conservation Forest is divided into: Sanctuary Reserve area consists of Strict Nature Reserve and Wildlife Sanctuary. Nature conservation area consists of National Park (TN), Grand Forest Park (THR), and Nature Recreation Park (TWA); Game Hunting Park (TB) Game Hunting Park is forest area devoted for game hunting recreation.

Critical land refers to a piece of land severely damaged due to lost of its vegetation cover so that its functions as water retention, erosion control, nutrient cycling, micro climate regulator and carbon retention are completely depleted. Based upon its vegetation condition, the land could be classified as : very critical, critical, slight critical, potential critical, and normal condition.

Reforestation or forest rehabilitation is intended to rehabilitate the critical land inside forest area or watershed to improve their ecological and hydrological functions. The activities were conducted with active participation of local communities who live nearby the target area.

Commercial utilization of timber as forest product is activities to utilize timber without destructing the environment and undermining the main functions of

merusak lingkungan dan tidak mengurangi fungsi pokok hutan. Kegiatan ini hanya dapat dilaksanakan pada areal hutan yang memiliki potensi untuk dilakukan kegiatan pemanfaatan hasil hutan kayu dan dapat dilaksanakan setelah diperoleh izin usaha.

Izin Usaha Pemanfaatan Hasil Hutan Kayu (IUPHHK) pada hutan alam adalah izin untuk memanfaatkan hutan produksi yang kegiatannya terdiri dari pemanenan atau penebangan, penanaman, pemeliharaan, pengamanan, pengolahan, dan pemasaran hasil hutan kayu. IUPHHK dapat diberikan kepada perorangan, koperasi, badan usaha swasta, dan BUMN/BUMD.

Produksi hasil hutan utama yang dihasilkan dari hutan adalah kayu bulat. Produksi kayu bulat ini dihasilkan dari hutan alam melalui kegiatan perusahaan Hak Pengusahaan Hutan (HPH/IUPHHK), kegiatan ijin pemanfaatan kayu (IPK) dalam rangka pembukaan wilayah hutan, pembangunan Hutan Tanaman Industri (HTI), serta kegiatan hutan rakyat.

Kayu Gergajian merupakan kayu hasil konversi kayu bulat dengan menggunakan mesin gergaji, mempunyai bentuk yang teratur dengan sisi-sisi sejajar dan sudut-sudutnya siku dengan ketebalan tidak lebih dari 6 cm dan kadar air tidak lebih dari 18 persen. Kayu gergajian yang diolah langsung dari kayu bulat, wajib didukung dengan dokumen yang sah.

Kayu Lapis adalah panel kayu yang tersusun dari lapisan veneer dibagian luarnya, sedangkan dibagian intinya (core) bisa berupa veneer atau material lain, diikat dengan lem kemudian di-press (ditekan) sedemikian rupa sehingga menjadi panel yang kuat. Termasuk dalam artian ini adalah kayu lapis yang dilapisi lagi dengan material lain.

the forest area. Those activities could only be executed in forest area with high commercial timber value with license.

The license to commercially utilize timber in natural forest is license to utilize production forest for which the activities consist of harvesting or felling, planting, tending, protecting, processing, and marketing. The license could be granted to individuals, cooperatives, private companies, state-owned enterprises/local government-owned enterprises.

The main product of commercial forest operation is log. The log is harvested from various sources such as natural forest granted to concessionaires (IUPHHK/ HPH), land clearing activities (IPK), industrial forest plantation (HTI) and community forest.

Sawn Timber Constitutes a sawmill product derived from logs as raw material. The product is characterized with regular forms having parallel sides at right angle to each other, thickness not more than 6 cm and moisture content not to exceed 18 percent. Sawn timber produced directly from logs must be certified by a legal document.

Plywood is wood panel consisting of layers pressed together in between veneers; the core may be veneer or some other material, bound together with glue and pressed tightly together to make a strong panel. Included to this definition is plywood covered with other materials.

Data populasi ternak bersumber dari Direktorat Jenderal Peternakan dan Kesehatan Hewan Kementerian Pertanian, sedangkan jumlah pemotongan ternak merupakan hasil Survei Laporan Pemotongan Ternak. Pengumpulan data pemotongan ternak dilakukan secara lengkap setiap triwulan di seluruh Rumah Potong Hewan (RPH) dan Tempat Pemotongan Hewan (TPH) yang ada di Indonesia. Pada tahun 2014 jumlah Dokumen RPH/TPH hasil pencacahan yang diolah sebanyak 4.033.

Data statistik perikanan merupakan data sekunder yang bersumber dari Direktorat Jenderal Perikanan Tangkap dan Direktorat Jenderal Budidaya. Statistik perikanan dibedakan atas data Perikanan Tangkap dan Perikanan Budidaya. Perikanan Tangkap diklasifikasikan atas penangkapan ikan di laut dan penangkapan ikan di perairan umum. Perikanan Budidaya diklasifikasikan atas jenis budidaya yaitu budidaya laut, tambak, kolam, karamba, jaring apung, dan sawah.

Rumah Tangga Perikanan Tangkap adalah rumah tangga yang melakukan kegiatan penangkapan ikan/binatang air lainnya/tanaman air dengan tujuan sebagian/seluruh hasilnya untuk dijual.

Rumah Tangga Perikanan Budidaya adalah rumah tangga yang melakukan kegiatan budidaya ikan/binatang air lainnya/tanaman air dengan tujuan sebagian/seluruh hasilnya untuk dijual.

Tanaman Pangan

Sub sektor tanaman bahan makanan merupakan salah satu sub sektor pada sektor pertanian. Sub sektor ini mencakup tanaman padi (padi sawah dan padi ladang), jagung, ubi kayu, ubi jalar, kacang tanah, dan kacang kedelai. Gambaran mengenai penyebaran produksi padi

Data of domestic livestock population are obtain from the Directorate General of Livestock and Animal Health Service, while data on the number of animals slaughtered are based on the quarterly survey conducted by BPS. This survey is a complete enumeration on all slaughterhouses and abattoirs in Indonesia. There are 4.033 covered in 2014.

Fishery Statistics are secondary data obtained from the Directorate General of Capture Fisheries and Directorate General of Aquaculture. Fishery statistics are categorized into capture fisheries and aquaculture. Capture fisheries are further classified into marine capture fisheries and inland open water capture fisheries. Aquaculture are further classified into several types of culture: marine culture, brackish water pond, fresh water pond, cage, floating net, and fish breeding in paddy fields.

A capture fishery household is a household conducting activities in catching fishes/other aquatic animals/aquatic plants, for which the products are wholly or partly to be sold.

An aquaculture fishery household is a household conducting activities in culturing fishes/other aquatic animals/aquatic plants, for which the products are wholly or partly to be sold. different types of parameters.

Food Crops

Food crops sub sector is one of sub sector in agriculture. Its consists of paddy (wetland paddy and dryland paddy), maize, cassava, sweet potatoes, peanuts, and soybeans.

Regional distribution of paddy production in

(padi sawah dan padi ladang) di Kabupaten Minahasa Tenggara menunjukkan konsentrasi produksi padi pada kecamatan Tombatu Timur, Touluaan dan Belang. Pada tahun 2020, Kabupaten Minahasa Tenggara menghasilkan padi sawah sekitar 32.695,9 ton.

Hortikultura

Produktivitas tanaman sayuran pada tahun 2020 di Kabupaten Minahasa Tenggara tidak mengalami perubahan yang signifikan jika dibandingkan dengan tahun 2019.

Produksi tanaman buah-buahan di Kabupaten Minahasa Tenggara terdiri dari buah Alpukat, belimbing, duku/langsat, durian, jambu air, jambu biji, jeruk besar, jeruk siam, mangga, manggis, markisa, melinjo, nangka, nenas, pepaya, pisang, rambutan, salak, sirsak, sukun. Produksi buah terbanyak di Kabupaten Minahasa Tenggara adalah salak dan pisang.

Perkebunan

Produksi tanaman perkebunan di Kabupaten Minahasa Tenggara terdiri dari cengkeh, kelapa, pala, kopi, kakao, aren, vanilii dan tembakau. Produksi tanaman perkebunan terbanyak di Kabupaten Minahasa Tenggara adalah kelapa, yaitu mencapai 38.426,97 ton.

Minahasa Tenggara Regency shows paddy's production concentration on Tombatu Timur, Touluaan and Belang District. In 2020, Minahasa Tenggara Regency produced wetland paddy around 32,695.9 ton.

Horticulture

Productivity of vegetables on Minahasa Tenggara Regency in 2020 did not significant change compared with productivity in 2019.

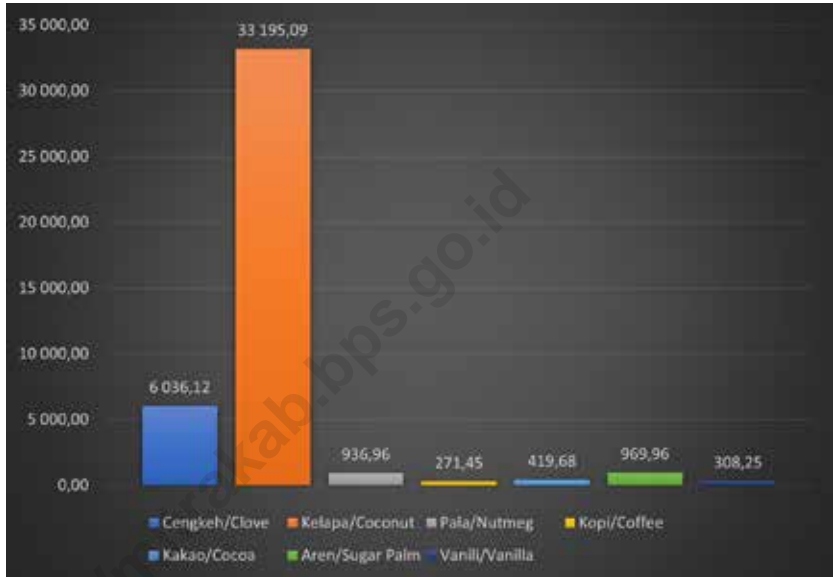
Data on production of fruit crops in Minahasa Tenggara Regency consist of Avocado, star fruit, duku / langsat, durian, water guava, guava, grapefruit, chayote, mango, mangosteen, passion fruit, melinjo, jackfruit, pineapple, papaya, banana, rambutan, salak, soursop, breadfruit. The main fruit productions of Minahasa Tenggara Regency were salak and banana.

Estate Crops

Data on production of estate crops in Minahasa Tenggara Regency consist of cloves, coconut, nutmeg, coffee, cocoa, sugar palm, vanilla and tobacco. The main estate productions of Minahasa Tenggara Regency were coconut (38,426.97 tons).

Gambar 5.1
Figures

Luas Area Perkebunan Menurut Kecamatan dan Jenis Tanaman di Kabupaten Minahasa Tenggara (ha), 2021 dan 2022
Planted Area of Estate Crops by Subdistrict and Type of Crops in Minahasa Tenggara, 2021 and 2022



Sumber/Source: Dinas Pertanian Kabupaten Minahasa Tenggara / Agriculture Service in Minahasa Tenggara Regency

5.1 HORTIKULTURA

HORTICULTURE

Tabel 5.1.1 Luas Panen Tanaman Sayuran Menurut Kecamatan dan Jenis Tanaman di Kabupaten Minahasa Tenggara (ha), 2021 dan 2022^x
Harvested Area of Vegetables by Subdistrict and Kind of Plant in Minahasa Tenggara Regency (ha), 2021 and 2022^x

Kecamatan Subdistrict	Bawang Daun Scallion		Bawang Merah Shallots	
	2021	2022 ^x	2021	2022 ^x
(1)	(2)	(3)	(4)	(5)
Ratatotok	2	-	5	3
Pusomaen	-	-	10	7
Belang	-	2	8	22
Ratahan	-	-	11	18
Pasan	-	-	9	13
Ratahan Timur	-	-	5	4
Tombatu	1	1	8	10
Tombatu Timur	-	-	12	9
Tombatu Utara	2	2	19	27
Touluaan	-	-	1	1
Touluaan Selatan	-	-	17	20
Silian Raya	-	-	4	4
Minahasa Tenggara	5	5	107	136

Lanjutan Tabel/Continued Table 5.1.1

Kecamatan Subdistrict	Bayam Spinach		Buncis string bean	
	2021	2022*	2021	2022*
(1)	(6)	(7)	(8)	(9)
Ratatotok	2	1	-	1
Pusomaen	3	5	1	6
Belang	3	6	-	0
Ratahan	6	7	2	1
Pasan	4	4	1	3
Ratahan Timur	2	4	-	1
Tombatu	2	3	-	2
Tombatu Timur	5	3	1	2
Tombatu Utara	11	15	4	3
Touluaan	1	2	-	-
Touluaan Selatan	8	3	2	3
Silian Raya	0	4	-	-
Minahasa Tenggara	49	54	11	21

Lanjutan Tabel/*Continued Table* 5.1.1

Kecamatan <i>Subdistrict</i>	Cabai Besar <i>Chili/Big chili</i>		Cabai Rawit <i>Chili/Cayenne Pepper</i>		Kacang Panjang <i>Long Beans</i>	
	2021	2022 ^x	2021	2022 ^x	2021	2022 ^x
(1)	(10)	(11)	(12)	(13)	(14)	(15)
Ratatotok	1	3	6	6	1	-
Pusomaen	2	2	7	34	-	-
Belang	1	1	3	33	-	-
Ratahan	8	7	12	22	2	-
Pasan	9	4	6	32	2	1
Ratahan Timur	2	1	5	30	1	-
Tombatu	5	1	17	34	2	-
Tombatu Timur	5	1	15	29	1	-
Tombatu Utara	8	8	19	62	3	1
Touluaan	1	-	7	10	-	-
Touluaan Selatan	7	3	20	22	4	1
Silian Raya	3	-	8	14	-	-
Minahasa Tenggara	51	30	125	326	17	2

Lanjutan Tabel/Continued Table 5.1.1

Kecamatan Subdistrict	Kangkung Water Spinach		Ketimun Cucumber		Labu Siam Chayote	
	2021	2022 ^x	2021	2022 ^x	2021	2022 ^x
(1)	(16)	(17)	(18)	(19)	(20)	(21)
Ratatotok	2	2	1	-	1	1
Pusomaen	4	7	1	-	-	-
Belang	7	8	1	-	-	-
Ratahan	8	5	4	2	-	-
Pasan	5	7	1	9	-	-
Ratahan Timur	8	5	1	3	1	1
Tombatu	13	9	1	1	-	-
Tombatu Timur	8	7	2	1	1	-
Tombatu Utara	14	6	6	3	1	-
Touluaan	4	2	-	-	-	-
Touluaan Selatan	7	8	2	1	-	-
Silian Raya	3	4	1	1	-	-
Minahasa Tenggara	82	68	19	19	3	1

Lanjutan Tabel/*Continued Table* 5.1.1

Kecamatan Subdistrict	Terung Eggplant		Tomat Tomato	
	2021	2022 ^x	2021	2022 ^x
(1)	(22)	(23)	(24)	(25)
Ratatotok	1	2	1	3
Pusomaen	2	2	5	6
Belang	1	1	1	6
Ratahan	4	3	5	15
Pasan	1	11	10	7
Ratahan Timur	1	4	2	11
Tombatu	2	5	5	7
Tombatu Timur	1	10	7	18
Tombatu Utara	4	8	13	16
Touluaan	1	1	3	1
Touluaan Selatan	1	7	5	2
Silian Raya	1	-	4	2
Minahasa Tenggara	19	52	61	92

Lanjutan Tabel/Continued Table 5.1.1

Kecamatan Subdistrict	Wortel/Carrot		Cabai Keriting / Chili/Curly chili	
	2021	2022 ^x	2021	2022 ^x
(1)	(26)	(27)	(28)	(29)
Ratatotok	-	-	-	-
Pusomaen	-	-	-	-
Belang	-	1	-	-
Ratahan	-	-	3	1
Pasan	-	-	3	1
Ratahan Timur	-	-	1	-
Tombatu	-	-	4	1
Tombatu Timur	-	-	5	9
Tombatu Utara	-	-	5	3
Touluaan	-	-	1	-
Touluaan Selatan	-	-	5	2
Silian Raya	-	-	3	-
Minahasa Tenggara	-	1	29	17

Sumber/Source: BPS, Statistik Pertanian Hortikultura SPH-SBS/BPS-Statistics Indonesia, Agricultural Statistic for Horticulture SPH-SBS

Tabel
Table 5.1.2

Produksi Tanaman Sayuran Menurut Kecamatan dan Jenis Tanaman di Kabupaten Minahasa Tenggara (kuintal), 2021 dan 2022*
*Production of Vegetables by Subdistrict and Kind of Plant in Minahasa Tenggara Regency (quintal), 2021 and 2022**

Kecamatan Subdistrict	Bawang Daun Scallion		Bawang Merah Shallots	
	2021	2022*	2021	2022*
(1)	(2)	(3)	(4)	(5)
Ratatotok	11	-	25	13
Pusomaen	-	-	57	85
Belang	-	-	58	264
Ratahan	-	-	77	114
Pasan	-	-	90	103
Ratahan Timur	-	-	44	29
Tombatu	19	-	81	95
Tombatu Timur	-	-	106	77
Tombatu Utara	22	-	180	243
Touluaan	-	-	5	5
Touluaan Selatan	-	-	130	137
Silian Raya	-	-	22	26
Minahasa Tenggara	51	-	875	1 189

Lanjutan Tabel/Continued Table 5.1.2

Kecamatan Subdistrict	Bayam Spinach		Buncis string bean	
	2021	2022*	2021	2022*
(1)	(6)	(7)	(8)	(9)
Ratatotok	21	1	24	-
Pusomaen	23	48	35	24
Belang	25	85	3	-
Ratahan	71	77	10	27
Pasan	59	40	34	5
Ratahan Timur	21	52	7	-
Tombatu	26	51	16	-
Tombatu Timur	63	54	26	9
Tombatu Utara	132	228	26	43
Touluaan	5	20	-	-
Touluaan Selatan	105	43	42	36
Silian Raya	3	46	-	-
Minahasa Tenggara	551	743	223	143

Lanjutan Tabel/Continued Table 5.1.2

Kecamatan Subdistrict	Cabai Besar Chili/Big chili		Cabai Rawit Chili/Cayenne Pepper		Kacang Panjang Long Beans	
	2021	2022 ^x	2021	2022 ^x	2021	2022 ^x
(1)	(10)	(11)	(12)	(13)	(14)	(15)
Ratatotok	30	35	131	77	30	-
Pusomaen	35	56	273	810	-	-
Belang	5	18	110	709	2	-
Ratahan	280	113	594	565	21	-
Pasan	335	219	233	982	22	4
Ratahan Timur	32	12	236	1 011	13	-
Tombatu	88	25	569	1 115	23	-
Tombatu Timur	94	12	438	619	17	-
Tombatu Utara	187	217	656	1 197	28	17
Touluaan	11	-	216	243	-	-
Touluaan Selatan	91	120	629	634	77	4
Silian Raya	23	-	350	328	2	-
Minahasa Tenggara	1 210	827	4 435	8 289	235	26

Lanjutan Tabel/Continued Table 5.1.2

Kecamatan Subdistrict	Kangkung Water Spinach		Ketimun Cucumber		Labu Siam Chayote	
	2021	2022 ^x	2021	2022 ^x	2021	2022 ^x
(1)	(16)	(17)	(18)	(19)	(20)	(21)
Ratatotok	-	22	9	-	60	12
Pusomaen	61	99	8	-	-	-
Belang	33	149	6	-	-	-
Ratahan	49	73	58	36	-	-
Pasan	61	95	6	140	-	-
Ratahan Timur	78	82	10	50	9	6
Tombatu	98	151	29	27	-	-
Tombatu Timur	79	95	36	32	7	-
Tombatu Utara	51	159	77	35	21	-
Touluaan	50	37	-	-	-	-
Touluaan Selatan	120	140	28	21	-	-
Silian Raya	43	41	7	7	-	-
Minahasa Tenggara	724	1 141	273	347	97	18

Lanjutan Tabel/*Continued Table* 5.1.2

Kecamatan Subdistrict	Terung Eggplant		Tomat Tomato	
	2021	2022*	2021	2022*
(1)	(6)	(7)	(8)	(9)
Ratatotok	25	40	13	57
Pusomaen	35	26	72	89
Belang	4	30	10	71
Ratahan	66	35	164	640
Pasan	42	111	295	138
Ratahan Timur	36	59	46	165
Tombatu	41	73	179	345
Tombatu Timur	39	291	193	375
Tombatu Utara	86	108	568	374
Touluaan	7	12	66	40
Touluaan Selatan	44	111	96	89
Silian Raya	10	-	82	35
Minahasa Tenggara	434	896	1 784	2 419

Lanjutan Tabel/Continued Table 5.1.2

Kecamatan Subdistrict	Wortel/ Carrot		Cabai Keriting/ Chili/Curly chili	
	2021	2022*	2021	2022*
(1)	(6)	(7)	(8)	(9)
Ratatotok	-	-	-	-
Pusomaen	-	-	-	-
Belang	-	1	-	-
Ratahan	-	-	60	35
Pasan	-	-	35	28
Ratahan Timur	-	-	13	-
Tombatu	-	-	71	7
Tombatu Timur	-	-	86	271
Tombatu Utara	-	-	82	95
Touluaan	-	-	4	-
Touluaan Selatan	-	-	65	20
Silian Raya	-	-	23	-
Minahasa Tenggara	-	1	438	455

Sumber/Source: BPS, Statistik Pertanian Hortikultura SPH-SBS/BPS-Statistics Indonesia, Agricultural Statistic for Horticulture SPH-SBS

Tabel
Table 5.1.3**Luas Panen Tanaman Sayuran dan Buah-buahan Semusim Menurut Jenis Tanaman di Kabupaten Minahasa Tenggara (ha), 2019–2022**
Harvested Area of Seasonal Vegetables and Fruits by Kind of Plant in Minahasa Tenggara Regency (ha), 2019–2022

Jenis Tanaman/Kind of Plants	2019	2020	2021	2022*
(1)	(2)	(3)	(4)	(5)
Sayuran/Vegetables:				
Bawang Daun/ <i>Scallion</i>	36	50	5	5
Bawang Merah/ <i>Shallots</i>	51	123	107	136
Bawang Putih/ <i>Garlic</i>	-	-	-	-
Bayam/ <i>Spinach</i>	20	69	49	54
Buncis/ <i>String Bean</i>	9	21	21	11
Cabai Besar/ <i>Chili/Big chili</i>	44	89	51	30
Cabai Rawit/ <i>Chili/Cayenne Pepper</i>	146	251	125	326
Jamur/ <i>Mushrooms</i>	-	-	-	-
Kacang Merah/ <i>Red Beans</i>	-	54	-	-
Kacang Panjang/ <i>Long Beans</i>	6	32	17	2
Kangkung/ <i>Water Spinach</i>	72	82	49	68
Kembang Kol/ <i>Cauliflower</i>	-	-	-	-
Kentang/ <i>Potato</i>	13	11	-	-
Ketimun/ <i>Cucumber</i>	27	71	19	19
Kubis/ <i>Cabbage</i>	-	-	-	-

Lanjutan Tabel/*Continued Table 5.1.3*

Jenis Tanaman/ <i>Kind of Plants</i>	2019	2020	2021	2022*
(1)	(6)	(7)	(8)	(9)
Labu Siam/ <i>Chayote</i>	6	11	3	1
Lobak/ <i>Radish</i>	-	-	-	-
Paprika/ <i>Bell Pepper</i>	-	-	-	-
Petsai/Sawi/ <i>Chinese Cabbage/mustard green</i>	-	5	-	-
Stroberi/ <i>Strawberry</i>	-	-	-	-
Terung/ <i>Eggplant</i>	29	66	19	52
Tomat/ <i>Tomato</i>	41	138	61	92
Wortel/ <i>Carrot</i>	2	-	-	1
Buah–buahan/Fruits:				
Blewah/ <i>Blewah</i>	-	-	-	-
Melon/ <i>Melon</i>	-	1	-	-
Semangka/ <i>Watermelon</i>	-	2	-	-

Sumber/*Source:* BPS, Statistik Pertanian Hortikultura SPH-SBS/*BPS-Statistics Indonesia, Agricultural Statistic for Horticulture SPH-SBS*

Tabel
Table 5.1.4

Produksi Tanaman Sayuran dan Buah-buahan Semusim Menurut Jenis Tanaman di Kabupaten Minahasa Tenggara (kuintal), 2019–2022
Production of Seasonal Vegetables and Fruits by Kind of Plant in Minahasa Tenggara Regency (quintal), 2019–2022

Jenis Tanaman/Kind of Plants	2019	2020	2021	2022*
(1)	(2)	(3)	(4)	(5)
Sayuran/Vegetables:				
Bawang Daun/ <i>Scallion</i>	491	858	51	36
Bawang Merah/ <i>Shallots</i>	929	2 420	875	1 189
Bawang Putih/ <i>Garlic</i>	-	-	-	-
Bayam/ <i>Spinach</i>	384	1 195	551	743
Buncis/ <i>String Bean</i>	288	272	223	143
Cabai Besar/ <i>Chili/Big chili</i>	969	1 985	1 210	827
Cabai Rawit/ <i>Chili/Cayenne Pepper</i>	3 561	6 523	4 435	8 289
Jamur/ <i>Mushrooms</i>	-	-	-	-
Kacang Merah/ <i>Red Beans</i>	-	651	-	-
Kacang Panjang/ <i>Long Beans</i>	93	872	235	26
Kangkung/ <i>Water Spinach</i>	1 770	1 875	724	1 141
Kembang Kol/ <i>Cauliflower</i>	-	-	-	-
Kentang/ <i>Potato</i>	145	159	-	-
Ketimun/ <i>Cucumber</i>	623	1 530	273	347
Kubis/ <i>Cabbage</i>	-	-	-	-

Lanjutan Tabel/Continued Table 5.1.3

Jenis Tanaman/Kind of Plants	2019	2020	2021	2022*
(1)	(6)	(7)	(8)	(10)
Labu Siam/ <i>Chayote</i>	530	371	97	18
Lobak/ <i>Radish</i>	-	-	-	-
Paprika/ <i>Bell Pepper</i>	-	-	-	-
Petsai/Sawi/ <i>Chinese Cabbage/Mustard Green</i>	-	80	-	-
Stroberi/ <i>Strawberry</i>	-	-	-	-
Terung/ <i>Eggplant</i>	734	1 262	434	896
Tomat/ <i>Tomato</i>	1 122	2 732	1 784	2 419
Wortel/ <i>Carrot</i>	34	-	-	1
Buah–buahan/Fruits:				
Blewah/ <i>Blewah</i>	-	-	-	-
Melon/ <i>Melon</i>	-	30	-	-
Semangka/ <i>Watermelon</i>	-	60	-	-

Sumber/Source: BPS, Statistik Pertanian Hortikultura SPH-SBS/BPS-Statistics Indonesia, *Agricultural Statistic for Horticulture SPH-SBS*

Tabel
Table 5.1.5

Luas Panen Tanaman Biofarmaka Menurut Kecamatan dan Jenis Tanaman di Kabupaten Minahasa Tenggara (m²), 2021 dan 2022
Harvested Area of Medicinal Plants by Subdistrict and Kind of Plant in Minahasa Tenggara Regency (m²), 2021 and 2022

Kecamatan Subdistrict	Jahe Ginger		Laos/Lengkuas Galanga		Kencur East Indian Galangal	
	2021	2022 ^x	2021	2022 ^x	2021	2022 ^x
(1)	(2)	(3)	(4)	(5)	(6)	(7)
Ratatotok	245	145	290	-	-	-
Pusomaen	247	250	111	147	-	-
Belang	536	203	520	300	103	-
Ratahan	620	305	409	145	-	-
Pasan	382	195	564	141	45	-
Ratahan Timur	774	200	601	52	95	-
Tombatu	875	235	591	185	-	-
Tombatu Timur	471	335	264	330	-	-
Tombatu Utara	3 438	695	409	450	-	-
Touluaan	226	270	184	250	-	-
Touluaan Selatan	808	261	505	150	-	-
Silian Raya	123	200	52	235	-	-
Minahasa Tenggara	8 745	3 294	4 500	2 385	243	-

Lanjutan Tabel/*Continued Table* 5.1.5

Kecamatan Subdistrict	Kunyit <i>Turmeric</i>		Lidah Buaya <i>Aloevera</i>		Mahkota Dewa <i>Phaleria Macrocarpa</i>	
	2021	2022 ^x	2021	2022 ^x	2021	2022 ^x
(1)	(8)	(9)	(10)	(11)	(12)	(13)
Ratatotok	177	66	-	-	-	-
Pusomaen	140	76	-	-	-	-
Belang	339	200	25	-	-	-
Ratahan	143	-	-	-	-	-
Pasan	81	-	-	-	8	-
Ratahan Timur	467	43	-	-	-	-
Tombatu	467	35	295	-	-	-
Tombatu Timur	316	-	-	-	-	-
Tombatu Utara	150	-	54	-	-	-
Touluaan	45	-	-	-	-	-
Touluaan Selatan	162	45	-	-	-	-
Silian Raya	120	-	-	-	-	-
Minahasa Tenggara	2 607	465	374	-	8	-

Lanjutan Tabel/*Continued Table 5.1.5*

Kecamatan Subdistrict	Sambiloto <i>King of Bitter</i>		Temulawak <i>Java Turmeric</i>		Mengkudu <i>Pace/ Indian Mulberry</i>	
	2021	2022 ^x	2021	2022 ^x	2021	2022 ^x
(1)	(14)	(15)	(16)	(17)	(18)	(19)
Ratatotok	-	-	50	-	-	-
Pusomaen	15	-	100	34	-	-
Belang	98	-	153	2	-	-
Ratahan	60	-	200	-	-	-
Pasan	-	-	206	4	-	-
Ratahan Timur	-	-	384	15	-	-
Tombatu	9	-	72	-	-	-
Tombatu Timur	-	-	45	15	-	-
Tombatu Utara	25	-	73	-	-	-
Touluaan	-	-	50	-	-	-
Touluaan Selatan	-	-	50	-	-	-
Silian Raya	-	-	30	-	-	-
Minahasa Tenggara	207	-	1 413	70	-	-

Sumber/*Source*: BPS, Statistik Pertanian Hortikultura SPH/*BPS-Statistics Indonesia, Agricultural Statistic for Horticulture SPH*

Tabel 5.1.6 **Produksi Tanaman Biofarmaka Menurut Kecamatan dan Jenis Tanaman di Kabupaten Minahasa Tenggara (kg), 2021 dan 2022**
Production of Medicinal Plants by Subdistrict and Kind of Plant in Minahasa Tenggara Regency (kg), 2021 and 2022

Kecamatan Subdistrict	Jahe Ginger		Laos/Lengkuas Galanga		Kencur East Indian Galangal	
	2021	2022 ^x	2021	2022 ^x	2021	2022 ^x
(1)	(2)	(3)	(4)	(5)	(6)	(7)
Ratatotok	774	1 177	1 414	-	-	-
Pusomaen	1 044	1 044	365	878	-	-
Belang	2 275	841	1 859	1 612	-	-
Ratahan	1 370	1 035	1 343	820	-	-
Pasan	1 584	855	1 969	844	-	-
Ratahan Timur	970	900	2 819	306	500	-
Tombatu	1 840	936	2 054	1 183	-	-
Tombatu Timur	504	1 373	811	2 041	-	-
Tombatu Utara	13 028	2 655	2 185	2 314	-	-
Touluaan	95	1 152	645	2 078	-	-
Touluaan Selatan	2 785	631	2 444	856	-	-
Silian Raya	40	810	95	1 417	-	-
Minahasa Tenggara	26 309	13 409	18 003	14 349	500	-

Lanjutan Tabel/Continued Table 5.1.6

Kecamatan Subdistrict	Kunyit <i>Turmeric</i>		Lidah Buaya <i>Aloevera</i>		Mahkota Dewa <i>Phaleria Macrocarpa</i>	
	2021	2022 ^x	2021	2022 ^x	2021	2022 ^x
(1)	(8)	(9)	(10)	(11)	(12)	(13)
Ratatotok	270	156	-	-	-	-
Pusomaen	300	296	-	-	-	-
Belang	427	788	125	-	-	-
Ratahan	198	-	-	-	-	-
Pasan	133	-	-	-	100	-
Ratahan Timur	1 073	118	-	-	-	-
Tombatu	820	71	1 875	-	-	-
Tombatu Timur	503	-	-	-	-	-
Tombatu Utara	182	-	540	-	-	-
Touluaan	115	-	-	-	-	-
Touluaan Selatan	269	156	-	-	-	-
Silian Raya	187	-	-	-	-	-
Minahasa Tenggara	4 477	1 585	2 540	-	100	-

Lanjutan Tabel/Continued Table 5.1.6

Kecamatan Subdistrict	Sambiloto King of Bitter		Temulawak Java Turmeric		Mengkudu/Pace/ Indian Mulberry	
	2021	2022 ^x	2021	2022 ^x	2021	2022 ^x
(1)	(14)	(15)	(16)	(17)	(18)	(19)
Ratatotok	-	-	32	-	-	-
Pusomaen	14	-	65	253	-	-
Belang	218	-	507	8	-	-
Ratahan	58	-	204	-	-	-
Pasan	-	-	200	9	-	-
Ratahan Timur	-	-	407	15	-	-
Tombatu	9	-	52	-	-	-
Tombatu Timur	-	-	61	25	-	-
Tombatu Utara	48	-	63	-	-	-
Touluaan	-	-	33	-	-	-
Touluaan Selatan	-	-	33	-	-	-
Silian Raya	-	-	22	-	-	-
Minahasa Tenggara	347	-	1 679	310	-	-

Sumber/Source: BPS, Statistik Pertanian Hortikultura SPH-TBF/BPS-Statistics Indonesia, Agricultural Statistic for Horticulture SPH-TBF

Tabel 5.1.7 Luas Panen Tanaman Biofarmaka Menurut Jenis Tanaman di Kabupaten Minahasa Tenggara (m²), 2019–2022
Harvested Area of Medicinal Plants by Kind of Plant in Minahasa Tenggara Regency (m²), 2019–2022

Jenis Tanaman Kind of Plants	2019	2020	2021	2022 ^x
(1)	(2)	(3)	(4)	(5)
Dlingo/Dringo/ Sweet Root/Calamus	-	-	-	-
Jahe/ Ginger	17 090	8 729	8 745	3 294
Kapulaga/ Java Cardamon	-	-	-	-
Keji Beling/Kecibeling/ Strobilanthes crista	60	36	-	...
Kencur/ East Indian Galangal	-	243	100	-
Kunyit/ Turmeric	10 064	3 526	2 607	465
Laos/Lengkuas/ Galanga	9 793	3 249	4 500	2 385
Lempuyang/ Zingiber Aromaticum	-	-	-	-
Lidah Buaya/ Oliviera	355	1 486	374	-
Mahkota Dewa ¹ / God's Crown	48	90	8	-
Mengkudu ¹ /Pace/ Indian Mulberry	20	29	-	-
Sambiloto/ King of Bitter	177	999	207	-
Temuireng/ Black Turmeric	-	-	-	-
Temukunci/ Chinese Keys	-	-	-	-
Temulawak/ Java Turmeric	2 790	2 185	1 413	70
Jeruk Nipis/ Lime	-	-	-	967
Serai/ Lemongrass	-	-	-	-

Catatan/Note: ¹ Satuan luas panen dalam pohon/The unit of harvested area are tree

Sumber/Source: BPS, Statistik Pertanian Hortikultura SPH-TBF/BPS-Statistics Indonesia, Agricultural Statistic for Horticulture SPH-TBF

Tabel
Table 5.1.8

Produksi Tanaman Biofarmaka Menurut Jenis Tanaman di Kabupaten Minahasa Tenggara (kg), 2019–2022
Production of Medicinal Plants by Kind of Plant in Minahasa Tenggara Regency (kg), 2019–2022

Jenis Tanaman Kind of Plants	2019	2020	2021	2022 ^x
(1)	(2)	(3)	(4)	(5)
Dlingo/Dringo/ Sweet Root/Calamus	-	-	-	-
Jahe/ Ginger	42 049	26 309	27 679	13 409
Kapulaga/ Java Cardamon	-	-	-	-
Keji Beling/Kecibeling/ Strobilanthes crisper	123	278	-	...
Kencur/ East Indian Galangal	-	1 830	500	-
Kunyit/ Turmeric	16 933	7 417	4 477	1 585
Laos/Lengkuas/ Galanga	32 015	13 845	18 003	14 349
Lempuyang/ Zingiber Aromaticum	-	-	-	-
Lidah Buaya/ Oliviera	2 645	13 343	2 540	-
Mahkota Dewa/ God's Crown	1 129	3 237	100	-
Mengkudu/Pace/ Indian Mulberry	140	350	-	-
Sambiloto/ King of Bitter	296	1 734	347	-
Temuireng/ Black Turmeric	-	-	-	-
Temukunci/ Chinese Keys	-	-	-	-
Temulawak/ Java Turmeric	2 786	2 242	1 679	310
Jeruk Nipis/ Lime	-	-	-	18 552
Serai/ Lemongrass	-	-	-	-

Sumber/Source: BPS, Statistik Pertanian Hortikultura SPH-TBF/BPS-Statistics Indonesia, Agricultural Statistic for Horticulture SPH-TBF

Tabel
Table 5.1.9**Luas Panen Tanaman Hias Menurut Kecamatan dan Jenis Tanaman di Kabupaten Minahasa Tenggara (m²), 2021 dan 2022^x**
Harvested Area of Ornamental Plants by Subdistrict and Kind of Plant in Minahasa Tenggara Regency (m²), 2021 and 2022^x

Kecamatan Subdistrict	Anggrek/ <i>Orchid</i>		Herbras/ <i>Gerbera</i>	
	2021	2022 ^x	2021	2022 ^x
(1)	(2)	(3)	(4)	(5)
Ratatotok	-	-	-	-
Pusomaen	-	-	-	-
Belang	-	-	-	-
Ratahan	-	-	2	2
Pasan	35	35	-	-
Ratahan Timur	-	-	-	-
Tombatu	-	-	-	-
Tombatu Timur	-	-	-	-
Tombatu Utara	-	-	-	-
Touluaan	-	-	-	-
Touluaan Selatan	-	-	-	-
Silian Raya	-	-	-	-
Minahasa Tenggara	35	35	2	2

Lanjutan Tabel/*Continued Table* 5.1.9

Kecamatan Subdistrict	Krisan/ <i>Chrysantemum</i>		Mawar/ <i>Rose</i>	
	2021	2022 ^x	2021	2022 ^x
(1)	(6)	(7)	(8)	(9)
Ratatotok	-	-	-	-
Pusomaen	-	-	-	-
Belang	-	-	-	-
Ratahan	-	-	10	10
Pasan	5	5	-	-
Ratahan Timur	-	-	-	-
Tombatu	-	-	-	-
Tombatu Timur	-	-	-	-
Tombatu Utara	-	-	-	-
Touluaan	-	-	-	-
Touluaan Selatan	-	-	-	-
Silian Raya	-	-	-	-
Minahasa Tenggara	5	5	10	10

Lanjutan Tabel/*Continued Table* 5.1.9

Kecamatan <i>Subdistrict</i>	Melati/ <i>Jasmine</i>		Pedang-Pedangan <i>Sansevieria</i>		Pisang-Pisangan <i>Heliconia</i>	
	2021	2022 ^x	2021	2022 ^x	2021	2022 ^x
(1)	(10)	(11)	(12)	(13)	(14)	(15)
Ratatotok	-	-	-	-	-	-
Pusomaen	-	-	-	-	-	-
Belang	-	-	-	-	-	-
Ratahan	5	5	-	-	3	3
Pasan	-	-	20	20	-	-
Ratahan Timur	-	-	-	-	-	-
Tombatu	-	-	-	-	-	-
Tombatu Timur	-	-	-	-	-	-
Tombatu Utara	-	-	-	-	-	-
Touluaan	-	-	-	-	-	-
Touluaan Selatan	-	-	-	-	-	-
Silian Raya	-	-	-	-	-	-
Minahasa Tenggara	5	5	20	20	3	3

Lanjutan Tabel/Continued Table 5.1.9

Kecamatan Subdistrict	Soka/Ixora		Sri Rejeki/Aglaonema	
	2021	2022 ^x	2021	2022 ^x
(1)	(6)	(7)	(8)	(9)
Ratatotok	-	-	-	-
Pusomaen	-	-	-	-
Belang	-	-	-	-
Ratahan	-	-	-	-
Pasan	27	27	-	-
Ratahan Timur	-	-	-	-
Tombatu	-	-	-	-
Tombatu Timur	-	-	-	-
Tombatu Utara	-	-	-	-
Touluaan	-	-	-	-
Touluaan Selatan	-	-	-	-
Silian Raya	-	-	3	3
Minahasa Tenggara	27	27	3	3

Sumber/Source: BPS, Statistik Pertanian Hortikultura SPH-TH/BPS-Statistics Indonesia, Agricultural Statistik for Horticulture SPH-TH

Tabel
Table 5.1.10**Produksi Tanaman Hias Menurut Kecamatan dan Jenis Tanaman di Kabupaten Minahasa Tenggara (tangkai), 2021 dan 2022^x**
Production of Ornamental Plants by Subdistrict and Kind of Plant in Minahasa Tenggara Regency (stalks), 2021 and 2022^x

Kecamatan Subdistrict	Angrek Pot/ <i>Orchid</i>		Herbras/ <i>Gerbera</i> (Tangkai/ <i>stalks</i>)	
	2021	2022 ^x	2021	2022 ^x
(1)	(2)	(3)	(4)	(5)
Ratatotok	-	-	-	-
Pusomaen	-	-	-	-
Belang	-	-	-	-
Ratahan	-	-	40	-
Pasan	210	-	-	-
Ratahan Timur	-	-	-	-
Tombatu	-	-	-	-
Tombatu Timur	-	-	-	-
Tombatu Utara	-	-	-	-
Touluaan	-	-	-	-
Touluaan Selatan	-	-	-	-
Silian Raya	-	-	-	-
Minahasa Tenggara	210	-	40	-

Lanjutan Tabel/Continued Table 5.1.10

Kecamatan Subdistrict	Krisan/Chrysantemum		Mawar/Rose	
	2021	2022 ^x	2021	2022 ^x
(1)	(6)	(7)	(8)	(9)
Ratatotok	-	-	-	-
Pusomaen	-	-	-	-
Belang	-	-	-	-
Ratahan	-	-	180	-
Pasan	125	-	-	-
Ratahan Timur	-	-	-	-
Tombatu	-	-	-	-
Tombatu Timur	-	-	-	-
Tombatu Utara	-	-	-	-
Touluaan	-	-	-	-
Touluaan Selatan	-	-	-	-
Silian Raya	-	-	-	-
Minahasa Tenggara	125	-	180	-

Lanjutan Tabel/*Continued Table* 5.1.10

Kecamatan Subdistrict	Melati/ <i>Jasmine</i>		Pedang-Pedangan <i>Sansevieria</i>		Pisang-Pisangan <i>Heliconia</i>	
	2021	2022 ^x	2021	2022 ^x	2021	2022 ^x
(1)	(10)	(11)	(12)	(13)	(14)	(15)
Ratatotok	-	-	-	-	-	-
Pusomaen	-	-	-	-	-	-
Belang	-	-	-	-	-	-
Ratahan	6	-	-	-	60	-
Pasan	-	-	560	-	-	-
Ratahan Timur	-	-	-	-	-	-
Tombatu	-	-	-	-	-	-
Tombatu Timur	-	-	-	-	-	-
Tombatu Utara	-	-	-	-	-	-
Touluaan	-	-	-	-	-	-
Touluaan Selatan	-	-	-	-	-	-
Silian Raya	-	-	-	-	-	-
Minahasa Tenggara	6	-	560	-	60	-

Lanjutan Tabel/Continued Table 5.1.10

Kecamatan Subdistrict	Soka/Ixora		Sri Rejeki/Aglaonema	
	2021	2022 ^x	2021	2022 ^x
(1)	(6)	(7)	(8)	(9)
Ratatotok	-	-	-	-
Pusomaen	-	-	-	-
Belang	-	-	-	-
Ratahan	-	-	-	-
Pasan	810	-	-	-
Ratahan Timur	-	-	-	-
Tombatu	-	-	-	-
Tombatu Timur	-	-	-	-
Tombatu Utara	-	-	-	-
Touluaan	-	-	-	-
Touluaan Selatan	-	-	-	-
Silian Raya	-	-	39	-
Minahasa Tenggara	810	-	39	-

Sumber/Source: BPS, Statistik Pertanian Hortikultura SPH-TH/BPS-Statistics Indonesia, Agricultural Statistik for Horticulture SPH-TH

Tabel
Table 5.1.11

**Luas Panen Tanaman Hias Menurut Jenis Tanaman di
Kabupaten Minahasa Tenggara (m²), 2019–2022**
**Harvested Area of Ornamental Plants by Kind of Plant in
Minahasa Tenggara Regency (m²), 2019–2022**

Jenis Tanaman Kind of Plants	2019	2020	2021	2022*
(1)	(2)	(3)	(4)	(5)
Anggrek/ <i>Orchid</i>	840	1 173	35	-
Anthurium Bunga/ <i>Flamingo Lily Flower</i>	1 167	596	-	-
Anthurium Daun/ <i>Anthurium</i>	2 514	1 263	-	...
Anyelir/ <i>Carnation</i>	42	16	-	...
Balanceng/ <i>Dieffenbacia</i>	360	279	-	...
Dracaena/ <i>Dracaena</i>	471	202	-	-
Euphorbia/ <i>Euphorbia</i>	109	435	-	...
Gladiol/ <i>Gladiol</i>	620	216	-	...
Hanjuang/ <i>Cordyline</i>	-	135	-	-
Herbras/ <i>Gerbera</i>	-	16	2	-
Kamboja Jepang/ <i>Adenium</i>	2 322	2 182	-	...
Keladi Hias/ <i>Caladium</i>	355	475	-	...
Krisan/ <i>Chrysantemum</i>	100	562	5	-
Mawar/ <i>Rose</i>	420	766	10	-
Melati/ <i>Jasmine</i>	5	301	5	-
Monstera/ <i>Monstera</i>	371	105	-	...
Pakis/ <i>Leather Leaf Fern</i>	392	1 220	-	-
Palem/ <i>Palm</i>	663	2 110	-	-
Pedang-Pedangan/ <i>Sansevieria</i>	2 221	2 582	20	-
Philodendron/ <i>Philodendron</i>	195	50	-	-
Pisang-Pisangan/ <i>Heliconia</i>	2 282	541	3	-
Sedap Malam/ <i>Tuberose</i>	237	77	-	-
Soka/ <i>Ixora</i>	3 600	2 102	27	-
Sri Rejeki/ <i>Aglaonema</i>	658	3 533	3	...

Sumber/Source: BPS, Statistik Pertanian Hortikultura SPH-TH/BPS-Statistics Indonesia, Agricultural Statistik for Horticulture SPH-TH

Tabel 5.1.12 **Produksi Tanaman Hias Menurut Jenis Tanaman di Kabupaten Minahasa Tenggara (tangkai), 2019–2022**
Table 5.1.12 **Production of Ornamental Plants by Kind of Plant n Minahasa Tenggara Regency (stalks), 2019–2022**

Jenis Tanaman Kind of Plants	2019	2020	2021	2022 ^x
(1)	(2)	(3)	(4)	(5)
Anggrek/ <i>Orchid</i>	4 540	7 038	210	-
Anthurium Bunga/ <i>Flamingo Lily Flower</i>	18 230	8 940	-	-
Anthurium Daun/ <i>Anthurium</i>	81 658	47 690	-	...
Anyelir/ <i>Carnation</i>	265	240	-	...
Balaceng/ <i>Dieffenbacia</i>	3 350	2 790	-	...
Dracaena/ <i>Dracaena</i>	1 313	606	-	-
Euphorbia/ <i>Euphorbia</i>	1 590	8 700	-	...
Gladiol/ <i>Gladiol</i>	15 500	5 400	-	...
Hanjuang/ <i>Cordyline</i>	-	1 080	-	-
Herbras/ <i>Gerbera</i>	-	44	40	-
Kamboja Jepang/ <i>Adenium</i>	22 170	21 820	-	...
Keladi Hias/ <i>Caladium</i>	5 865	8 550	-	...
Krisan/ <i>Chrysantemum</i>	220	668	125	-
Mawar/ <i>Rose</i>	6 595	13 818	180	-
Melati/ <i>Jasmine</i>	3	361	6	-
Monstera/ <i>Monstera</i>	371	105	-	...
Pakis/ <i>Leather Leaf Fern</i>	10 235	37 500	-	-
Palem/ <i>Palm</i>	1 018	4 220	-	-
Pedang-Pedangan/ <i>Sansevieria</i>	56 038	73 136	560	-
Philodendron/ <i>Philodendron</i>	3 075	750	-	-
Pisang-Pisangan/ <i>Heliconia</i>	45 640	10 820	60	-
Sedap Malam/ <i>Tuberose</i>	1 838	616	-	-
Soka/ <i>Ixora</i>	102 835	65 160	810	-
Sri Rejeki/ <i>Aglaonema</i>	8 074	46 319	39	-

Catatan/Note: ¹ Satuan produksi dalam pohon/The unit of production are tree

² Satuan produksi dalam kg/The unit of production are kg

Sumber/Source: BPS, Statistik Pertanian Hortikultura SPH-TH/BPS-Statistics Indonesia, Agricultural Statistik for Horticulture SPH-TH

Tabel
Table 5.1.13**Produksi Buah-buahan Menurut Kecamatan dan Jenis Tanaman di Kabupaten Minahasa Tenggara (kuintal), 2021 dan 2022^x**
Production of Fruits by Subdistrict and Kind of Plant in Minahasa Tenggara Regency (kuintal), 2021 and 2022^x

Kecamatan Subdistrict	Alpukat/ Avocado		Durian/Durian	
	2021	2022 ^x	2021	2022 ^x
(1)	(2)	(3)	(4)	(5)
Ratatotok	16	-	10	-
Pusomaen	10	-	-	-
Belang	30	-	-	-
Ratahan	13	-	-	-
Pasan	100	10	-	-
Ratahan Timur	30	-	-	-
Tombatu	40	-	-	-
Tombatu Timur	15	-	-	-
Tombatu Utara	180	-	-	-
Touluaan	30	-	-	-
Touluaan Selatan	-	-	-	-
Silian Raya	60	-	-	-
Minahasa Tenggara	524	10	10	-

Lanjutan Tabel/*Continued Table* 5.1.13

Kecamatan Subdistrict	Jeruk Besar/ <i>Pomelo</i>		Mangga/ <i>Mango</i>	
	2021	2022 ^x	2021	2022 ^x
(1)	(6)	(7)	(8)	(9)
Ratatotok	-	-	800	600
Pusomaen	8	-	450	-
Belang	-	-	500	1 250
Ratahan	-	-	40	1 450
Pasan	-	-	450	65
Ratahan Timur	-	-	500	200
Tombatu	-	-	-	150
Tombatu Timur	-	-	150	500
Tombatu Utara	-	-	405	125
Touluaan	-	-	-	1 200
Touluaan Selatan	-	-	-	200
Silian Raya	-	-	-	45
Minahasa Tenggara	8	-	3 295	5 785

Lanjutan Tabel/*Continued Table* 5.1.13

Kecamatan Subdistrict	Melinjo/ <i>Gnetum</i> /Melinjo		Nangka/ <i>Cempedak</i> / Jackfruit	
	2021	2022 ^x	2021	2022 ^x
(1)	(10)	(11)	(12)	(13)
Ratatotok	-	-	-	-
Pusomaen	19	99	-	-
Belang	28	-	60	-
Ratahan	25	15	-	-
Pasan	170	185	-	-
Ratahan Timur	90	-	-	-
Tombatu	100	29	-	-
Tombatu Timur	25	-	-	-
Tombatu Utara	-	-	12	-
Touluaan	-	-	-	-
Touluaan Selatan	50	240	-	-
Silian Raya	-	-	-	-
Minahasa Tenggara	506	568	72	-

Lanjutan Tabel/*Continued Table* 5.1.13

Kecamatan Subdistrict	Nenas/ <i>Pineapple</i>		Pepaya/ <i>Papaya</i>	
	2021	2022*	2021	2022*
(1)	(14)	(15)	(16)	(17)
Ratatotok	-	-	264	162
Pusomaen	1	-	870	840
Belang	-	-	444	480
Ratahan	2	-	2 610	1 200
Pasan	-	-	420	720
Ratahan Timur	12	-	532	810
Tombatu	-	-	360	1 200
Tombatu Timur	-	-	210	600
Tombatu Utara	-	-	140	522
Touluaan	-	5	270	513
Touluaan Selatan	-	4	297	324
Silian Raya	-	-	194	65
Minahasa Tenggara	15	9	6 611	7 436

Lanjutan Tabel/*Continued Table* 5.1.13

Kecamatan Subdistrict	Pisang/ <i>Banana</i>		Rambutan/ <i>Rambutan</i>	
	2021	2022 ^x	2021	2022 ^x
(1)	(18)	(19)	(20)	(21)
Ratatotok	2 070	1 465	-	-
Pusomaen	1 080	1 360	-	-
Belang	8 550	7 050	-	-
Ratahan	5 625	4 500	-	-
Pasan	990	1 905	-	-
Ratahan Timur	2 858	1 675	-	-
Tombatu	1 350	1 440	-	-
Tombatu Timur	1 103	1 260	-	-
Tombatu Utara	1 805	1 430	230	-
Touluaan	780	1 100	-	-
Touluaan Selatan	625	560	-	-
Silian Raya	1 540	1 383	-	-
Minahasa Tenggara	28 375	25 128	230	-

Lanjutan Tabel/Continued Table 5.1.13

Kecamatan Subdistrict	Salak/ Snakefruit		Sirsak/ Soursop		Sukun/Breadfruit	
	2021	2022 ^x	2021	2022 ^x	2021	2022 ^x
(1)	(22)	(23)	(24)	(25)	(26)	(27)
Ratatotok	-	-	-	68	84	-
Pusomaen	-	-	46	41	-	-
Belang	-	-	39	90	-	-
Ratahan	-	-	101	80	72	-
Pasan	-	-	39	39	-	-
Ratahan Timur	450	12 000	-	-	-	-
Tombatu	-	-	-	69	-	-
Tombatu Timur	-	-	-	-	-	-
Tombatu Utara	-	-	39	146	-	-
Touluaan	-	-	26	44	-	-
Touluaan Selatan	-	-	-	104	-	-
Silian Raya	-	-	-	44	-	-
Minahasa Tenggara	450	12 000	289	725	156	-

Sumber/Source: BPS, Statistik Pertanian Hortikultura SPH-BST/BPS-Statistics Indonesia, Agricultural Statistic for Horticulture SPH-BST

Tabel
Table 5.1.14

Produksi Buah-Buahan dan Sayuran Tahunan Menurut Jenis Tanaman di Kabupaten Minahasa Tenggara (kuintal), 2019–2022
Production of Annual Fruits and Vegetables by Kind of Plant in Minahasa Tenggara Regency (quintal), 2019–2022

Jenis Tanaman/Kind of Plants	2019	2020	2021	2022 ^x
(1)	(2)	(3)	(4)	(5)
Buah–Buahan/Fruits:				
Alpukat/ Avocado	2 250	975	524	10
Anggur/ Grape	-	-	-	-
Apel/ Apple	-	-	-	-
Belimbing/ Star Fruit	268	611	-	-
Duku/Langsat/Kokosan/ Duku	3 655	4 094	-	30
Durian/ Durian	2 569	1 563	10	-
Jambu Air/ Water Apple	317	248	-	-
Jambu Biji/ Guava	1 348	1 806	-	-
Jengkol/ Jengkol	-	-	-	-
Jeruk Besar/ Pomelo	555	526	8	-
Jeruk Siam/Kepron/ Orange/Tangerine	310	30	-	-
Mangga/ Mango	13 953	4 673	3 295	5 785
Manggis/ Mangosteen	57	315	-	-
Markisa/Konyal/ Passion fruit	60	-	-	-
Nangka/Cempedak/ Jackfruit	3 425	2 924	72	-
Nenas/ Pineapple	225	304	15	9

Lanjutan Tabel/*Continued Table* 5.1.14

Jenis Tanaman/Kind of Plants	2019	2020	2021	2022^x
(1)	(2)	(3)	(4)	(5)
Pepaya/ <i>Papaya</i>	5 497	7 674	6 611	7 436
Pisang/ <i>Banana</i>	86 870	45 237	28 375	25 128
Rambutan/ <i>Rambutan</i>	2 134	3 832	230	-
Salak/ <i>Snakefruit</i>	34 386	319 597	450	12 000
Sawo/ <i>Sapodilla/Sawo</i>	-	-	-	-
Sirsak/ <i>Soursop</i>	1 181	1 549	289	725
Sukun/ <i>Breadfruit</i>	63	343	156	-
Sayuran/Vegetables:				
Melinjo/ <i>Gnetum/Melinjo</i>	299	781	506	568
Petai/ <i>Twisted Cluster Bean</i>	-	-	-	-

Sumber/Source: BPS, Statistik Pertanian Hortikultura SPH-BST/BPS-Statistics Indonesia, *Agricultural Statistic for Horticulture SPH-BST*

5.2 PERKEBUNAN

ESTATE CROPS

Tabel 5.2.1 **Luas Areal Tanaman Perkebunan Menurut Kecamatan dan Jenis Tanaman di Kabupaten Minahasa Tenggara (ha), 2021 dan 2022**
Planted Area of Estate Crops by Subdistrict and Type of Crops in Minahasa Tenggara Regency (ha), 2021 and 2022

Kecamatan Subdistrict	Cengkeh/Clove		Kelapa/Coconut	
	2021	2022 ^x	2021	2022 ^x
(1)	(2)	(3)	(4)	(5)
Ratatotok	487,35	487,35	2 703,65	2 703,65
Pusomaen	206,53	206,53	1 640,31	1 640,31
Belang	583,11	583,11	5 014,06	5 014,06
Ratahan	671,66	671,66	4 307,50	4 307,50
Pasan	838,85	838,85	2 283,60	2 283,60
Ratahan Timur	787,50	787,50	2 443,80	2 450,12
Tombatu	674,25	674,25	1 489,58	1 489,58
Tombatu Timur	810,60	810,60	2 450,12	2 450,12
Tombatu Utara	168,61	168,61	1 827,67	1 827,67
Touluaan	112,00	112,00	4 393,90	4 393,90
Touluaan Selatan	689,56	689,56	1 455,18	1 455,18
Silian Raya	6,10	6,10	3 185,72	3 185,72
Minahasa Tenggara	6 036,12	6 036,12	33 195,09	33 195,09

Lanjutan Tabel/*Continued Table* 5.2.1

Kecamatan Subdistrict	Pala/Nutmeg		Kopi/Coffee	
	2021	2022 ^x	2021	2022 ^x
(1)	(6)	(7)	(8)	(9)
Ratatotok	144,40	144,40	64,75	64,75
Pusomaen	63,19	63,19	4,50	4,50
Belang	71,52	71,52	3,50	3,50
Ratahan	96,15	96,15	2,45	2,45
Pasan	114,80	114,80	2,75	2,75
Ratahan Timur	104,95	104,95	4,20	4,20
Tombatu	88,10	88,10	75,95	75,95
Tombatu Timur	100,10	100,10	33,00	33,00
Tombatu Utara	71,75	71,75	20,00	20,00
Touluaan	47,00	47,00	-	-
Touluaan Selatan	35,00	35,00	60,35	60,35
Silian Raya	-	-	-	-
Minahasa Tenggara	936,96	936,96	271,45	271,45

Lanjutan Tabel/*Continued Table* 5.2.1

Kecamatan Subdistrict	Kakao/Cocoa		Aren/Sugar Palm	
	2021	2022 ^x	2021	2022 ^x
(1)	(10)	(11)	(12)	(13)
Ratatotok	7,00	7,00	-	-
Pusomaen	64,00	64,00	25,50	25,50
Belang	58,35	58,35	7,75	7,75
Ratahan	1,33	1,33	136,10	136,10
Pasan	2,75	2,75	110,00	110,00
Ratahan Timur	17,90	17,90	139,80	139,80
Tombatu	77,50	77,50	160,50	160,50
Tombatu Timur	29,60	29,60	82,76	82,76
Tombatu Utara	3,05	3,05	40,00	40,00
Touluaan	128,25	128,25	80,80	80,80
Touluaan Selatan	8,90	8,90	123,50	123,50
Silian Raya	21,05	21,05	63,25	63,25
Minahasa Tenggara	419,68	419,68	969,96	969,96

Lanjutan Tabel/Continued Table 5.2.1

Kecamatan Subdistrict	Vanili/Vanilla		Tembakau/Tobacco	
	2021	2022 ^x	2021	2022 ^x
(1)	(14)	(15)	(16)	(17)
Ratatotok	5,00	5,00	-	-
Pusomaen	35,50	35,50	-	-
Belang	76,00	76,00	-	-
Ratahan	34,40	34,40	-	-
Pasan	23,00	23,00	-	-
Ratahan Timur	40,20	40,20	-	-
Tombatu	23,50	23,50	-	-
Tombatu Timur	30,00	30,00	-	-
Tombatu Utara	15,00	15,00	-	-
Touluaan	7,45	7,45	-	-
Touluaan Selatan	11,75	11,75	-	-
Silian Raya	6,45	6,45	-	-
Minahasa Tenggara	308,25	308,25	-	-

Sumber/Source: Dinas Pertanian Kabupaten Minahasa Tenggara / Agriculture Service in Minahasa Tenggara Regency

Tabel
Table 5.2.2**Produksi Perkebunan Menurut Kecamatan dan Jenis Tanaman di Kabupaten Minahasa Tenggara (ton), 2021 dan 2022*****Production of Estates by Subdistrict and Type of Crops in Minahasa Tenggara Regency (ton), 2021 and 2022***

Kecamatan Subdistrict	Cengkeh/Clove		Kelapa/Coconut	
	2021	2022 ^x	2021	2022 ^x
(1)	(2)	(3)	(4)	(5)
Ratatotok	0,55	0,55	3 749,51	3 749,51
Pusomaen	0,15	0,15	1 684,10	1 684,10
Belang	0,25	0,25	4 856,45	4 856,45
Ratahan	1,00	1,00	5 735,03	5 820,88
Pasan	1,25	1,29	2 935,07	2 980,40
Ratahan Timur	1,30	1,30	3 015,66	3 015,66
Tombatu	0,85	0,85	1 494,90	1 495,92
Tombatu Timur	1,55	1,20	2 894,16	2 896,60
Tombatu Utara	0,10	0,10	1 648,12	1 672,51
Touluaan	0,08	0,08	4 281,27	5 330,87
Touluaan Selatan	1,20	1,20	1 429,00	1 429,00
Silian Raya	-	-	3 495,08	3 495,08
Minahasa Tenggara	8,28	7,97	37 218,34	38 426,97

Lanjutan Tabel/*Continued Table* 5.2.2

Kecamatan Subdistrict	Pala/Nutmeg		Kopi/Coffee	
	2021	2022 ^x	2021	2022 ^x
(1)	(6)	(7)	(8)	(9)
Ratatotok	11,82	5,00	13,76	13,76
Pusomaen	0,72	35,50	4,50	0,58
Belang	1,30	76,00	-	-
Ratahan	1,51	34,40	0,48	0,48
Pasan	1,83	23,00	0,49	0,49
Ratahan Timur	6,46	40,20	0,48	0,48
Tombatu	14,25	23,50	6,41	6,41
Tombatu Timur	3,97	30,00	5,96	5,96
Tombatu Utara	1,02	15,00	3,86	3,86
Touluaan	1,20	7,45	-	-
Touluaan Selatan	0,63	11,75	6,41	6,41
Silian Raya	0,12	6,45	-	-
Minahasa Tenggara	44,83	308,25	38,43	38,43

Lanjutan Tabel/*Continued Table* 5.2.2

Kecamatan Subdistrict	Kakao/Cocoa		Aren/Sugar Palm	
	2021	2022 ^x	2021	2022 ^x
(1)	(10)	(11)	(12)	(13)
Ratatotok	1,23	1,230	-	-
Pusomaen	9,48	9,480	1,75	1,75
Belang	3,70	3,700	0,60	0,60
Ratahan	0,25	0,250	15,50	15,50
Pasan	0,60	0,600	6,50	6,50
Ratahan Timur	0,25	0,250	10,50	10,50
Tombatu	2,27	2,270	6,57	6,75
Tombatu Timur	1,06	1,046	5,25	5,25
Tombatu Utara	0,30	0,300	1,75	1,75
Touluaan	0,71	0,730	2,5	2,63
Touluaan Selatan	-	-	2,75	2,75
Silian Raya	0,10	0,100	3,25	3,25
Minahasa Tenggara	19,95	19,950	57,10	57,23

Lanjutan Tabel/*Continued Table* 5.2.2

Kecamatan <i>Subdistrict</i>	Vanili/ <i>Vanilla</i>		Tembakau/ <i>Tobacco</i>	
	2021	2022 ^x	2021	2022 ^x
(1)	(14)	(15)	(16)	(17)
Ratatotok	0,38	0,38	-	-
Pusomaen	0,28	0,28	-	-
Belang	5,35	5,35	-	-
Ratahan	4,55	4,62	-	-
Pasan	11,50	11,67	-	-
Ratahan Timur	3,55	3,55	-	-
Tombatu	4,78	4,78	-	-
Tombatu Timur	5,65	5,73	-	-
Tombatu Utara	5,25	5,36	-	-
Touluaan	0,10	158,51	-	-
Touluaan Selatan	0,10	0,10	-	-
Silian Raya	0,10	0,10	-	-
Minahasa Tenggara	41,59	200,43	-	-

Sumber/*Source*: Dinas Pertanian Kabupaten Minahasa Tenggara / *Agriculture Service in Minahasa Tenggara Regency*

Tabel
Table 5.2.3

Luas Areal Tanaman Perkebunan Rakyat Menurut Jenis Tanaman di Kabupaten Minahasa Tenggara (ha), 2018–2022
Planted Area of Estate Crops by Type of Crops in Minahasa Tenggara Regency (ha), 2018–2022

Jenis Tanaman <i>Kind of Plants</i>	2018	2019	2020	2021	2022 ^x
(1)	(2)	(3)	(4)	(5)	(6)
Tanaman Tahunan Perennial Crops					
Karet/ <i>Rubber</i>	-	-	-	-	-
Kelapa/ <i>Coconut</i>	34 022,0	33 195,1	33 195,1	33 195,1	33 195,1
Kelapa sawit/ <i>Oil palm</i>	-	-	-	-	-
Kopi/ <i>Coffee</i>	271,5	271,5	271,5	271,5	271,5
Kakao/ <i>Cocoa</i>	419,7	419,7	419,7	419,7	419,7
Teh/ <i>Tea</i>	-	-	-	-	-
Jambu mete/ <i>Cashew nut</i>	-	-	-	-	-
Pala/ <i>Nutmeg</i>	737,0	937,0	937,0	937,0	937,0
Lada/ <i>Pepper</i>	-	-	-	-	-
Tanaman Semusim Seasonal Crops					
Tebu/ <i>Sugar cane</i>	-	-	-	-	-
Tembakau/ <i>Tobacco</i>	-	-	-	-	-
Nilam/ <i>Patchouli</i>	-	-	-	-	-

Sumber/*Source*: Dinas Pertanian Kabupaten Minahasa Tenggara / *Agriculture Service in Minahasa Tenggara Regency*

Tabel 5.2.4 **Produksi Perkebunan Rakyat Menurut Jenis Tanaman di Kabupaten Minahasa Tenggara (ton), 2018–2022**
Production of Estates by Type of Crops in Minahasa Tenggara Regency (ton), 2018–2022

Jenis Tanaman Kind of Plants	2018	2019	2020	2021	2022 ^x
(1)	(2)	(3)	(4)	(5)	(6)
Tanaman Tahunan <i>Perennial Crops</i>					
Karet/ <i>Rubber</i>	-	-	-	-	-
Kelapa/ <i>Coconut</i>	37 017,09	36 489,74	37 185,22	37 221,79	38 426,97
<i>Kelapa sawit/Oil palm</i>					
Kopi/ <i>Coffee</i>	44,60	44,60	40,14	38,43	38,43
Kakao/ <i>Cocoa</i>	22,55	22,55	20,3	19,95	19,95
<i>Teh/Tea</i>					
<i>Jambu mete/Cashew nut</i>					
Pala/ <i>Nutmeg</i>	32,55	32,55	42,61	44,83	44,88
Lada/ <i>Pepper</i>	-	-	-	-	-
Tanaman Semusim <i>Seasonal Crops</i>					
Tebu/ <i>Sugar cane</i>	-	-	-	-	-
Tembakau/ <i>Tobacco</i>	-	-	-	-	-
Nilam/ <i>Patchouli</i>	-	-	-	-	-

Sumber/Source: Dinas Pertanian Kabupaten Minahasa Tenggara / Agriculture Service in Minahasa Tenggara Regency

INDUSTRI, PERTAMBANGAN DAN ENERGI

Industry, Mining and Energy



Pada Tahun 2022 tercatat sebanyak 4.036 pelanggan Air yang disalurkan di 9 Kecamatan di Kabupaten Minahasa Tenggara

In 2022 there were 4,036 customers of water being distributed in 9 subdistricts in Minahasa Tenggara Regency

Jumlah Industri kecil dan menengah di Kabupaten Minahasa Tenggara pada tahun 2022 tercatat sebanyak 452 dan sebanyak 5.272 usaha mikro.

The number of small and medium industries in Minahasa Tenggara Regency in 2022 was received as many as 452 and as many as 5,272 micro businesses.



mitrakab.bps.go.id



BPS Minahasa Selatan



BPSminsel

PENJELASAN TEKNIS

Industri Pengolahan adalah suatu kegiatan ekonomi yang melakukan kegiatan mengubah suatu barang dasar secara mekanis, kimia, atau dengan tangan sehingga menjadi barang jadi/setengah jadi, dan atau barang yang kurang nilainya menjadi barang yang lebih tinggi nilainya, dan sifatnya lebih dekat kepada pemakai akhir. Termasuk dalam kegiatan ini adalah jasa industri/makloon dan pekerjaan perakitan (assembling).

Perusahaan atau usaha industri adalah suatu unit (kesatuan) usaha yang melakukan kegiatan ekonomi, bertujuan menghasilkan barang atau jasa, terletak pada suatu bangunan atau lokasi tertentu, dan mempunyai catatan administrasi tersendiri mengenai produksi dan struktur biaya serta ada seorang atau lebih yang bertanggung jawab atas usaha tersebut.

Industri manufaktur adalah suatu kegiatan ekonomi yang melakukan kegiatan mengubah suatu barang dasar secara mekanis, kimia, atau dengan tangan sehingga menjadi barang jadi/setengah jadi, dan atau barang yang kurang nilainya menjadi barang yang lebih tinggi nilainya, dan sifatnya lebih dekat kepada pemakai akhir. Termasuk dalam kegiatan ini adalah jasa industri dan pekerjaan perakitan.

Jasa industri adalah kegiatan industri yang melayani keperluan pihak lain. Pada kegiatan ini bahan baku disediakan oleh pihak lain sedangkan pihak pengolah hanya melakukan pengolahannya dengan mendapat imbalan sebagai balas jasa (upah makloon).

Perusahaan atau usaha industri adalah suatu unit (kesatuan) usaha yang melakukan

TECHNICAL NOTES

Processing Industry is an economic activity that carries out activities to change a basic item mechanically, chemically, or by hand so that it becomes finished / semi-finished goods, and or goods of less value to goods of higher value, and are closer to the end user. Included in this activity are industrial / makloon services and assembly work (assembling)

Industrial company or business is a business unit that carries out economic activities, aims to produce goods or services, is located in a certain building or location, and has its own administrative records regarding production and cost structures and there is one or more persons responsible for the business the.

***Manufacturing industry** is defined as an economic activity processing basic goods mechanically, chemicals or manually into final or intermediate goods. It is also defined as processing of lower value goods into higher value goods as final or intermediate products. The activities also include services for manufacturing and assembling.*

***Services for manufacturing** is defined as a manufacturing activity which serving other manufacturing establishments. In this case, raw materials are supplied by others while the workers are paid as a compensation for processing raw materials.*

***A manufacturing establishment** is defined as a production unit engaged in economic activity,*

kegiatan ekonomi, bertujuan menghasilkan barang atau jasa, terletak pada suatu bangunan atau lokasi tertentu, dan mempunyai catatan administrasi tersendiri mengenai produksi dan struktur biaya serta ada seorang atau lebih yang bertanggung jawab atas usaha tersebut.

Industri manufaktur dikelompokkan ke dalam 4 golongan berdasarkan banyaknya pekerja, yaitu: industri besar (100 orang pekerja atau lebih), industri sedang/menengah (20–99 orang pekerja), industri kecil (5–19 orang pekerja), dan industri mikro (1–4 orang pekerja).

Pelanggan adalah individu atau kelompok, baik rumah tangga, perusahaan atau institusi nonprofit yang membeli air bersih dari perusahaan air bersih.

Air disalurkan adalah volume air bersih dari perusahaan air bersih

Industri dan Energi

Pada tahun 2022 tercatat sebanyak 38.261 pelanggan listrik PLN yang tersebar di 12 Kecamatan. Data jumlah pelanggan menurut jenis pelanggan dapat dilihat pada Tabel 6.1.

Pada tahun 2022 tercatat sebanyak 4.036 pelanggan Air yang disalurkan di 8 Kecamatan. Data jumlah pelanggan menurut jenis pelanggan dapat dilihat pada Tabel 6.4.

Jumlah Industri kecil dan menengah di Kabupaten Minahasa Tenggara pada tahun 2021 tercatat sebanyak 4.847 dan sebanyak 5.767 usaha mikro.

producing goods or services, located in a building or in a certain location, keeping a business record concerning the production and cost structure, and having a person or more that are responsible to those activities.

Manufacturing industries are categorized into four groups, based on the number of employees: large scale manufacturing (100 employees or more), medium scale manufacturing (20–99 employees), small scale manufacturing (5–19 employees), and micro industry (1–4 employees).

Customers are individuals or groups, whether household, company or non-profit institutions that buy water supply from water supply establishment.

Distributed water is the volume of water supply from watersupply establishment.

Industry and Energy

In 2021 there were 38,261 PLN electricity customers spread across 12 subdistricts. Data on the number of customers by customer type can be seen in Table 6.1.

In 2022 there were 4,036 customers of water being distributed in 8 subdistricts. Data on the number of customers by customer type can be seen in Table 6.4.

The number of small and medium industries in Minahasa Tenggara Regency in 2021 was received as many as 4,847 and as many as 5,767 micro businesses.

Gambar
Figures 6.1

**Jumlah Pelanggan Listrik Menurut Kategori Pelanggan
di Kabupaten Minahasa Tenggara, 2019 - 2022**
**Number of Electricity Customers by Customers Category
Subdistrict in Minahasa Tenggara Regency, 2019 - 2022**



Sumber/Source: PLN Rayon Ratahan Minahasa Tenggara /State Electricity Enterprise of Minahasa Tenggara

Tabel
Table 6.1**Daya Terpasang, Produksi, dan Distribusi Listrik PT. PLN (Persero) pada Cabang/Ranting PLN Menurut Kecamatan di Kabupaten Minahasa Tenggara, 2022**
Installed Electricity Power, Production, and Distribution of PT. PLN (Persero) at PLN Branch by Subdistrict in Minahasa Tenggara Regency, 2022

Kecamatan Subdistrict	Daya Terpasang Installed Electricity Power (KW)	Produksi Listrik Electricity Production (KWh)	Listrik Terjual Electricity Sold (KWh)	Dipakai Sendiri Own Used (KWh)	Susut/ Hilang Shrinkage/ Lost (KWh)
(1)	(2)	(3)	(4)	(5)	(6)
Januari/January	3 261 470	3 718 075	4 216 009	3 152	456 605
Februari/February	3 271 500	3 729 510	3 765 329	3 152	458 010
Maret/March	3 283 470	3 743 155	4 210 479	3 152	459 685
April/April	3 299 455	3 761 378	4 059 451	3 152	461 923
Mei/May	3 311 915	3 775 583	4 283 554	3 152	463 668
Juni/June	3 184 750	3 630 614	4 181 618	3 152	445 865
Juli/July	3 197 900	3 645 606	3 981 862	3 152	447 706
Agustus/August	3 206 880	3 655 843	4 069 196	3 152	448 963
September/September	3 223 035	3 674 259	4 026 746	3 152	451 224
Oktober/October	3 232 390	3 684 924	4 230 638	3 152	452 534
November/November	3 245 050	3 699 357	4 087 961	3 152	454 307
Desember/December	3 255 940	3 711 771	4 389 897	3 152	455 831
Minahasa Tenggara	38 973 755	44 430 075	49 502 740	37 824	5 456 321

Sumber/Source: PLN Rayon Ratahan Minahasa Tenggara/ State Electricity Enterprise of Minahasa Tenggara

Tabel
Table 6.2**Jumlah Pelanggan Listrik Menurut Kecamatan di
Kabupaten Minahasa Tenggara, 2018–2022**
**Number of Electricity Customers by Subdistrict in Minahasa
Tenggara Regency, 2018–2022**

Kecamatan Subdistrict	2018	2019	2020	2021	2022
(1)	(2)	(3)	(4)	(5)	(6)
Ratatotok	3 152	2 961	3 360	3 906	4452
Pusomaen	1 743	1 744	1 922	2 393	2864
Belang	3 345	5 482	4 099	4 181	4263
Ratahan	5 819	3 553	3 965	5 982	7999
Pasan	2 106	2 026	2 175	2 683	3191
Ratahan Timur	1 192	1 136	1 216	2 794	4372
Tombatu	2 087	342	383	649	915
Tombatu Timur	2 374	630	917	1 572	2227
Tombatu Utara	2 073	1 226	1 602	1 931	2260
Touluaan	1 353	1 005	1 127	1 498	1869
Touluaan Selatan	1 134	692	1 183	1 497	1811
Silian Raya	1 428	1 401	1 524	1 781	2038
Minahasa Tenggara	27 806	22 198	23 473	30 867	38261

Sumber/Source: PLN Rayon Ratahan Minahasa Tenggara/State Electricity Enterprise of Minahasa Tenggara

Tabel
Table 6.3**Pembangkitan dan Distribusi Listrik PLN Ratahan, 2019 - 2022**
Electricity Generation and Distribution by State Electricity Enterprise in Ratahan, 2019 - 2022

Kecamatan Subdistrict	2019	2020	2021	2022
(1)	(2)	(3)	(4)	(5)
Listrik yang dibangkitkan (KWH)	38 007 389	43 601 751	4 184 460	4 892 784
Nilai Listrik yang di bangkitkan (Juta Rupiah)	68 413 300 200	78 483 151 800	3 569 344 380	4 374 148 547
Listrik Terjual (KWH)	29 634 348	39 393 126	3 833 893	4 329 897
Nilai Listrik Terjual (Juta Rupiah) bulan desember	2 668 565 273	2 315 191 997	3 270 310 882	3 870 927 128
Listrik yang susut / hilang (KWH)	8 350 237	4 182 464	207 932	562 887
Jumlah Karyawan	10	10	9	8

Sumber/Source: PLN Rayon Ratahan Minahasa Tenggara /State Electricity Enterprise of Minahasa Tenggara

Tabel
Table 6.4**Jumlah Pelanggan Listrik Menurut Kategori Pelanggan di
Kabupaten Minahasa Tenggara, 2019 - 2022**
**Number of Electricity Customers by Customers Category
Subdistrict in Minahasa Tenggara Regency, 2019 - 2022**

Kategori Category	2019	2020	2021	2022
(1)	(2)	(3)	(4)	(5)
Sosial	791	807	829	846
Rumah Tangga	27 259	28 099	29 126	30 229
Instansi Pemerintah	516	545	561	572
Niaga	293	309	341	367
Industri	7	7	9	10
Khusus	1	1	1	1
Lainnya	-	-	-	-

Sumber/Source: PLN Rayon Ratahan Minahasa Tenggara /State Electricity Enterprise of Minahasa Tenggara

Tabel
Table 6.5**Jumlah Pelanggan dan Air yang Disalurkan Menurut Kecamatan di Kabupaten Minahasa Tenggara, 2022**
Number of Customers and Distributed Water by Subdistrict in Minahasa Tenggara Regency, 2022

Kecamatan Subdistrict	Pelanggan Number of Customers	Air Disalurkan Distributed Water (m ³)	Nilai Value (Rp)
(1)	(2)	(3)	(4)
Ratatotok	190	26 195	100 693 320
Pusomaen	461	49 110	189 375 900
Belang	200	-	-
Ratahan	2 000	372 696	1 246 971 780
Pasan	316	37 065	148 338 180
Ratahan Timur	200	15 354	42 000 000
Tombatu	310	40 210	156 946 200
Tombatu Timur	184	23 050	88 670 400
Tombatu Utara	-	-	-
Touluaan	-	-	-
Touluaan Selatan	-	-	-
Silian Raya	175	3 660	14 054 400
Minahasa Tenggara	4 036	567 340	1 987 050 180

Sumber/Source: PDAM Cabang Minahasa Tenggara/ Municipal Waterworks of Minahasa Tenggara

Tabel
Table 6.6**Jumlah Industri Kecil dan Menengah (IKM) Menurut Jenis Industri di Kabupaten Minahasa Tenggara, 2022**
Number of Small and Middle Enterprise by Type in Minahasa Tenggara Regency, 2022

Jenis Industri Enterprise by Type	2017	2018	2019	2020	2021
(1)	(2)	(3)	(4)	(5)	(6)
IKM Pangan	276	348	407	417	2 969
IKM Sandang dan Kulit	71	120	57	57	295
IKM Kerajinan dan Umum	137	143	206	210	178
IKM Logam dan Elektronika	73	82	111	111	464
IKM Kimia dan Bahan Bangunan	96	110	46	46	941
Minahasa Tenggara	653	803	827	841	4 847

Sumber/Source: Dinas Koperasi, UKM, Pasar, Perindustrian dan Perdagangan Kabupaten Minahasa Tenggara/Trade, Industry, Market, Small Micro Establishment and Cooperative Service of Minahasa Tenggara Regency

Tabel
Table 6.7**Jumlah Usaha Mikro Kecil Menengah Menurut Kecamatan di Kabupaten Minahasa Tenggara, 2022**
Number of Small and Middle Enterprise by Type in Minahasa Tenggara Regency, 2022

Kecamatan Subdistrict	Usaha Mikro Micro Enterprises	Usaha Kecil Small Enterprises	Usaha Menengah Medium Enterprises	Jumlah
(1)	(2)	(3)	(4)	(5)
Ratatotok	541	20	4	565
Pusomaen	209	5	2	216
Belang	270	10	0	280
Ratahan	672	52	28	752
Pasan	261	8	3	272
Ratahan Timur	322	83	3	408
Tombatu	521	250	-	771
Tombatu Timur	517	7	3	527
Tombatu Utara	381	5	-	386
Touluaan	748	5	-	753
Touluaan Selatan	470	1	-	471
Silian Raya	360	6	-	366
Minahasa Tenggara	5 272	452	43	5 767

Sumber/Source: Dinas Koperasi, UKM, Pasar, Perindustrian dan Perdagangan Kabupaten Minahasa Tenggara/Trade, Industry, Market, Small Micro Establishment and Cooperative Service of Minahasa Tenggara Regency

Tabel
Table 6.8**Jumlah Industri Berdasarkan Kategori Industri Kecil di
Kabupaten Minahasa Tenggara, 2020 dan 2022**
*Number of Industries based on Small Industry Categories in
Minahasa Tenggara Regency, 2020 and 2022*

Perusahaan Company	2020	2021	2022
(1)	(2)	(3)	(4)
Industri Makanan dan Minuman	417	2 969	954
Pengolahan tembakau	-	-	-
Industri tekstil dan Pakaian Jadi	57	295	37
Industri Kulit, Barang dari Kulit dan Alas kaki	-	-	-
Industri Kayu, Barang dari Kayu, Gabus, Barang Anyaman dari Bambu, Rotan dan Sejenisnya	166	134	70
Industri Kertas dan Barang dari Kerta, Percetakan dan Reproduksi Media Rekaman	-	-	-
Industri Kimia, Farmasi dan Obat Tradisional	8	8	-
Industri karet, Barang dari Karet dan Plastik	-	-	-
Industri Barang Galian Bukan Logam	-	-	-
Industri Logam Dasar	-	-	95
Industri Barang dari Logam, Komputer, Barang Elektronik, Optik dan Peralatan Listrik	103	464	8
Industri Mesin dan Perlengkapan YTDL	-	-	-
Industri Alat angkutan	-	19	9
Industri Furniture	44	44	33
Industri Pengolahan Lainnya, Jasa Reparasi dan Pemasangan Mesin dan Peralatan	46	914	-
Minahasa Tenggara	841	4 847	1 206

Sumber/Source: Dinas Koperasi, UKM, Pasar, Perindustrian dan Perdagangan Kabupaten Minahasa Tenggara/Trade, Industry, Market, Small Micro Establishment and Cooperative Service of Minahasa Tenggara Regency

Tabel
Table 6.9**Jumlah Pelanggan dan Air yang Disalurkan Menurut Kecamatan di Kabupaten Minahasa Tenggara, 2022**
Number of Customers and Distributed Water by Subdistrict in Minahasa Tenggara Regency, 2022

Kecamatan Subdistrict	Pelanggan Number of Customers	Air Disalurkan Distributed Water (m ³)	Nilai Value (Rp)
(1)	(2)	(3)	(4)
Ratatotok	513	19 004	72 541 200
Pusomaen	1 217	53 133	202 711 800
Belang	200	-	-
Ratahan	2 144	314 644	1 302 954 640
Pasan	730	39 255	150 856 560
Ratahan Timur	200	30 000	122 000 000
Tombatu	795	38 714	152 199 240
Tombatu Timur	281	4 610	17 731 200
Tombatu Utara	-	-	-
Touluaan	-	-	-
Touluaan Selatan	-	-	-
Silian Raya	175	-	-
Minahasa Tenggara	6 255	499 360	2 020 994 640

Sumber/Source: PDAM Cabang Minahasa Tenggara/ Municipal Waterworks of Minahasa Tenggara

PARIWISATA

Tourism



Secara umum, wisata di Kabupaten Minahasa Tenggara terdiri dari wisata alam, wisata budaya, wisata kuliner dan wisata bahari.

Generally, tourism in Minahasa Tenggara Regency is composed of nature tourism, cultural tourism, culinary tours and sea excursions.

55 Wisata Alam
19 Wisata Budaya
109 Wisata Kuliner
5 Wisata Memancing



mitrakab.bps.go.id



BPS Minahasa Selatan



BPSminsel

PENJELASAN TEKNIS

Wisatawan mancanegara (wisman) ialah setiap pengunjung yang mengunjungi suatu negara di luar tempat tinggalnya, didorong oleh satu atau beberapa keperluan tanpa bermaksud memperoleh penghasilan di tempat yang dikunjungi dan lamanya kunjungan tersebut tidak lebih dari satu tahun (12 bulan). Definisi ini mencakup 2 (dua) kategori wisatawan mancanegara, yaitu:

- Wisatawan (turis) ialah setiap pengunjung seperti definisi di atas yang tinggal paling sedikit 24 jam, akan tetapi tidak lebih dari 1 (satu) tahun di tempat yang dikunjungi, dengan maksud antara lain: berlibur, rekreasi, olah raga, bisnis, menghadiri pertemuan, studi, dan kunjungan dengan alasan kesehatan.
- Excursionist ialah setiap pengunjung seperti definisi di atas yang tinggal kurang dari 24 jam di tempat yang dikunjungi (termasuk "Cruise passengers"). Cruise Passengers ialah setiap pengunjung yang tiba di suatu negara di mana mereka tidak menginap di akomodasi yang tersedia di negara tersebut, misalnya dengan kapal laut.

Rata-rata lama tinggal adalah rata-rata waktu tinggal wisatawan mancanegara di Indonesia untuk satu kali kunjungan.

Usaha penyediaan akomodasi adalah usaha yang menyediakan pelayanan penginapan yang dapat dilengkapi dengan pelayanan pariwisata lainnya. Usaha penyediaan akomodasi dapat berupa hotel, vila, pondok wisata, bumi perkemahan, persinggahan karavan, dan akomodasi lainnya yang digunakan untuk tujuan pariwisata.

Hotel adalah penyediaan akomodasi secara harian berupa kamar-kamar di dalam

TECHNICAL NOTES

An International Visitor is any person visiting a country other than his usual place of residence for any reason other than for earning income in the country visited, and the length of stay is no more than one year (12 months). This definition covers two categories of foreign visitors, namely:

- "Tourist" is any visitor staying for at least 24 hours, but no more than one year, in the country visited, with the intention of visiting, and for any of these purposes: Pleasure, recreation and sports, Business, visiting friends and relatives, missions, attending meetings, conferences, visit for health reasons and study.
- "Excursionist" is any visitor staying less than 24 hours in the country visited including, "Cruise Passengers", i.e. visitors arriving in a country without staying in any accommodation available in the visited country.

Average length of stay is the average stay duration of foreign visitor in Indonesia for one trip.

The business of providing accommodation is a business that provides specialty services that can be equipped with other tourism services. It includes hotel, villa, cottage, camping, caravan stop, and other accommodation that are used for tourism purposes.

Hotel is a daily supply of accommodation rooms within a building which can be equipped

satu bangunan yang dapat dilengkapi dengan jasa pelayanan makan dan minum, kegiatan hiburan dan atau fasilitas lainnya. Hotel terdiri dari hotel berbintang dan hotel non- bintang.

Hotel bintang adalah usaha penyediaan jasa pelayanan penginapan, makan minum serta jasa lainnya bagi umum dengan menggunakan sebagian atau seluruh bangunan. Usaha ini dikelola secara komersial serta memenuhi ketentuan persyaratan sebagai hotel bintang (termasuk berlian) yang ditetapkan dalam surat keputusan instansi yang membinanya. Misalnya hotel bintang lima, hotel bintang empat dan seterusnya.

Tingkat penghunian kamar hotel adalah persentase banyaknya malam kamar yang dihuni terhadap banyaknya malam kamar yang tersedia.

Rata-rata lamanya tamu menginap adalah banyaknya malam tempat tidur yang terpakai (malam tamu) dengan banyaknya tamu yang menginap di hotel atau akomodasi lainnya.

Hotel

Hotel dan penginapan yang terdapat di Kabupaten Minahasa Tenggara adalah sebanyak 6 buah dengan total sebanyak 70 kamar dan 70 tempat tidur.

Pariwisata

Secara umum, wisata di Kabupaten Minahasa Tenggara terdiri dari wisata alam, wisata budaya, wisata kuliner dan wisata bahari.

with eating and drinking services, entertainment activities and/or other facilities. Hotel consists of a classified hotel and a non-classified hotel.

A star hotel is the business of providing an accommodation, eating and drinking as well as other services for the public by using a building or a part of a building. It is managed commercially and meets specified requirements as a star hotel (including diamonds) set forth in the decree of fostering agency. For example, five star hotel, four star hotel, and so on.

Room occupancy rate is the number of room-nights occupied divided by the number of room-nights available, multiplied by 100 percent.

Average length of stay is the number of bed-nights used (guest night) divided by the number of guests coming to spend the night at the accommodation.

Hotel

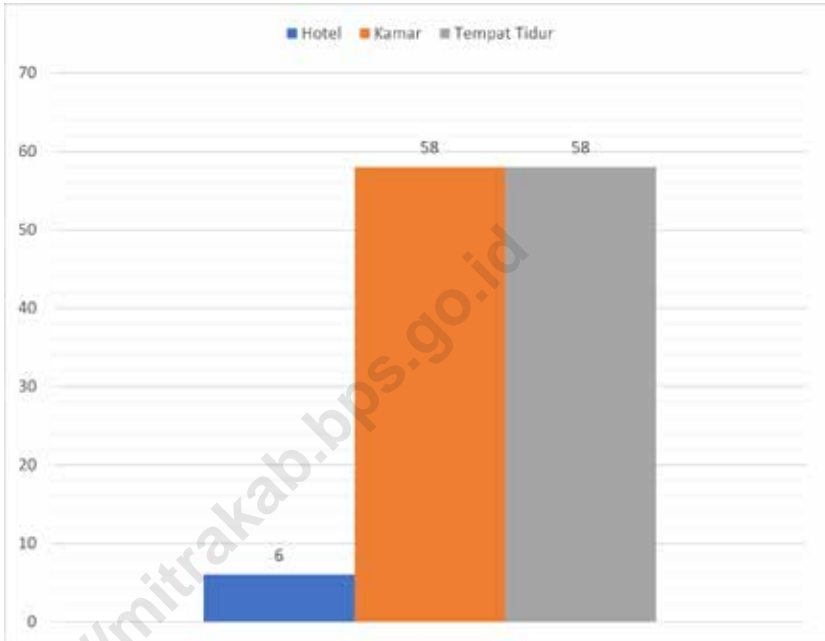
Hotels and inns located in Minahasa Tenggara Regency of 6 pieces spread over three Subdistricts total are 70 rooms and 70 beds.

Tourism

Generally, tourism in Minahasa Tenggara Regency is composed of nature tourism, cultural tourism, culinary tours and sea excursions.

Gambar 7.1
Figures

Jumlah Akomodasi Hotel/Penginapan Menurut Kecamatan di Kabupaten Minahasa Tenggara, 2022
Number of Hotel Accomodations by Subdistrict in Minahasa Tenggara Regency, 2022



Sumber/Source: Dinas Pariwisata dan Kebudayaan Kabupaten Minahasa Tenggara/Tourism and Culture Service of Minahasa Tenggara Regency

Tabel
Table 7.1**Jumlah Rumah Makan/Restoran Menurut Kecamatan di
Kabupaten Minahasa Tenggara, 2019–2022**
**Number of Restaurants by Subdistrict in Minahasa Tenggara
Regency, 2019–2022**

Kecamatan Subdistrict	2019	2020	2021	2022
(1)	(2)	(3)	(4)	(5)
Ratatotok	...	14	14	14
Pusomaen	...	2	2	2
Belang	...	16	16	16
Ratahan	...	27	27	26
Pasan	...	4	6	4
Ratahan Timur	...	9	9	9
Tombatu	...	13	15	13
Tombatu Timur	...	8	12	8
Tombatu Utara	...	10	12	10
Touluaan	...	3	3	3
Touluaan Selatan	...	1	1	1
Silian Raya	...	3	3	3
Minahasa Tenggara	...	110	120	109

Sumber/Source: Dinas Pariwisata dan Kebudayaan Kabupaten Minahasa Tenggara/Tourism and Culture Service of Minahasa Tenggara Regency

Tabel
Table 7.2**Jumlah Akomodasi Hotel/Penginapan Menurut
Kecamatan di Kabupaten Minahasa Tenggara, 2022**
**Number of Hotel Accomodations by Subdistrict in Minahasa
Tenggara Regency, 2022**

Kecamatan Subdistrict	Hotel Hotel	Kamar Room	Tempat Tidur Bed
(1)	(2)	(3)	(4)
Ratatotok	-	-	-
Pusomaen	1	4	4
Belang	2	11	11
Ratahan	5	50	50
Pasan	-	-	-
Ratahan Timur	-	-	-
Tombatu	-	-	-
Tombatu Timur	-	-	-
Tombatu Utara	1	5	5
Touluaan	-	-	-
Touluaan Selatan	-	-	-
Silian Raya	-	-	-
Minahasa Tenggara	9	70	70

Sumber/Source: Dinas Pariwisata dan Kebudayaan Kabupaten Minahasa Tenggara/Tourism and Culture Service of Minahasa Tenggara Regency

Tabel
Table 7.3**Jumlah Lokasi Objek Wisata Menurut Kecamatan di
Kabupaten Minahasa Tenggara, 2022**
**Number of Tourism Object by District in Minahasa Tenggara
Regency, 2022**

Kecamatan Subdistrict	Wisata Alam Natural Tourism	Wisata Budaya Cultural Tourism	Wisata Kuliner Food Tourism	Wisata Memancing Fishing Tourism
(1)	(2)	(3)	(4)	(5)
Ratatotok	7	2	14	2
Pusomaen	7	2	2	2
Belang	8	3	16	1
Ratahan	5	5	26	-
Pasan	3	1	4	-
Ratahan Timur	4	2	9	-
Tombatu	5	2	13	-
Tombatu Timur	3	-	8	-
Tombatu Utara	4	-	10	-
Touluaan	4	1	3	-
Touluaan Selatan	3	1	1	-
Silian Raya	2	-	3	-
Minahasa Tenggara	55	19	109	5

Sumber/Source: Dinas Pariwisata dan Kebudayaan Kabupaten Minahasa Tenggara/Tourism and Culture Service of Minahasa Tenggara Regency

Tabel
Table 7.4**Jumlah Homestay dan Penginapan Menurut Kecamatan di Kabupaten Minahasa Tenggara, 2022**
Number of Homestay and lodging by District in Minahasa Tenggara Regency, 2022

Nama Homestay/Penginapan <i>Name of Homestay/Lodging</i>	Kecamatan <i>Subdistrict</i>	Kelurahan/Desa <i>Villages</i>	Jumlah Kamar <i>Total of Room</i>	Jumlah Kamar Terisi <i>Number of Rooms Occupied</i>
(1)	(2)	(3)	(4)	(5)
Green Garden Ratahan	Ratahan	Kelurahan Nataan	14	2
Uta Rengke	Ratahan	Kelurahan Wawali Pasan	2	2
Penginapan Niki	Ratahan	Kelurahan Tosuraya	16	1
Penginapan Philadelphia	Ratahan	Kelurahan Tosuraya	26	-
D'Gtos Regency	Ratahan	Kelurahan Tosuraya Barat	4	-
Polmas	Belang	Desa Buku	9	-
Tumbak Island Resort	Pusomaen	Desa Tumbak	13	-
Penginapan Mokoyang Indah	Belang	Desa Tababo	8	-
Penginapan Inn Totombe	Tombatu Utara	Kuyanga	10	-
Minahasa Tenggara	55	19	109	5

Sumber/Source: Dinas Pariwisata dan Kebudayaan Kabupaten Minahasa Tenggara/Tourism and Culture Service of Minahasa Tenggara Regency

TRANSPORTASI DAN KOMUNIKASI

Transportation and Communication



3 Kantor Pos
Post Office

Panjang Jalan Menurut Jenis Permukaan Jalan di Kabupaten Minahasa Tenggara

*Length of Roads by Type of Road Surface
in Minahasa Tenggara Regency*

Aspal/Paved	Kerikil/Grave	Tanah/Soil	Lainnya/Others
456.474 km	71.299 km	132.498 km	40.676 km



mitrakab.bps.go.id



BPS Minahasa Selatan



BPSminsel

PENJELASAN TEKNIS

Kendaraan bermotor adalah setiap kendaraan yang digerakkan oleh peralatan teknik yang ada pada kendaraan tersebut, biasanya digunakan untuk angkutan orang atau barang di atas jalan raya selain kendaraan yang berjalan di atas rel. Kendaraan bermotor yang dicatat adalah semua jenis kendaraan kecuali kendaraan bermotor TNI/Polri dan Korps Diplomatik.

Mobil penumpang adalah setiap kendaraan bermotor yang dilengkapi dengan tempat duduk untuk sebanyak-banyaknya delapan orang, tidak termasuk tempat duduk untuk pengemudi, baik dilengkapi atau tidak dilengkapi bagasi.

Mobil bis adalah setiap kendaraan bermotor yang dilengkapi dengan tempat duduk untuk lebih dari delapan orang, tidak termasuk tempat duduk untuk pengemudi, baik dilengkapi atau tidak dilengkapi bagasi.

Mobil truk adalah setiap kendaraan bermotor yang digunakan untuk angkutan barang, selain mobil penumpang, mobil bis dan kendaraan bermotor roda dua.

Kilometer penumpang adalah jumlah kilometer dari semua penumpang yang berangkat. Besaran ini merupakan penjumlahan jarak asal tujuan masing-masing penumpang.

Rata-rata jarak perjalanan perpenumpang adalah rata-rata yang ditempuh oleh setiap penumpang, atau jumlah kilometer penumpang dibagi dengan jumlah penumpang berangkat.

Kilometer ton adalah jumlah kilometer semua ton yang diangkut. Besaran ini merupakan hasil penjumlahan jarak asal tujuan masing-masing barang dalam ton.

Rata-rata jarak angkut barang adalah rata-rata jarak yang ditempuh oleh setiap ton barang atau jumlah kilometer ton dibagi dengan ton

TECHNICAL NOTES

Motor vehicles are any kind of vehicles motorized by machine set up in those vehicles, they are usually used for transporting peoples or goods on roads except vehicles moving along a railway line. The data cover all kinds of motor vehicles except those belong to Indonesia Army Force Indonesian State Police and Diplomatic Corps.

Passenger cars are any motor vehicles with no more than eight seats, excluding seat for driver, it can be with or without hoot.

Buses are large passenger cars having seats for more than eight passengers, excluding seat for driver, it can be with or without hoot.

Trucks are any motor vehicles used to transport goods excluding passenger cars, buses, and motorcycles.

Passenger kilometer is total kilometers of all departing passenger. This measurement is the sum of distance between the place of origin and the place of destination taken by all passengers.

Mean distance of journey perpassenger is mean distance taken by each passenger or total of passenger-kilometer divided by the number of departing passengers.

Ton-kilometer is total kilometer of all cargoes carried. This is the sum of distance from area of origin to area of destination for each ton of cargoes.

Mean distance of cargoes loaded is mean distance of each ton of cargoes loaded or total tonkilometer divided by total ton of cargoes loaded.

dimuat.

Kunjungan kapal adalah kapal yang datang di pelabuhan baik untuk berlabuh di perairan maupun bersandar di dermaga.

Gross Ton (GT) adalah volume ruangan kapal dalam m³, kecuali terowongan, lubang poros balingbaling, tempat jangkar, dan alas ganda.

Sertifikat Operator Pesawat Udara adalah tanda bukti terpenuhinya standar dan prosedur dalam pengoperasian pesawat udara oleh perusahaan angkutan udara niaga.

Sertifikat Pengoperasian Pesawat Udara adalah tanda bukti terpenuhinya standar dan prosedur dalam pengoperasian pesawat udara untuk kegiatan angkutan udara bukan niaga.

Kantor Pos adalah tempat pemberi pelayanan komunikasi tertulis dan atau surat elektronik, layanan paket, layanan logistik, layanan transaksi keuangan, dan layanan keagenan pos untuk kepentingan umum. Rumah pos berfungsi sama seperti kantor pos dan kantor pospembantu, bedanya rumah pos biasanya terletak di daerah terpencil.

Telekomunikasi adalah setiap pemancaran, pengiriman dan atau penerimaan dari setiap informasi dalam bentuk tanda-tanda, isyarat, tulisan, gambar, suara dan bunyi melalui sistem kawat, optik, radio atau sistem elektromagnetik lainnya.

Jaringan telekomunikasi adalah rangkaian perangkat telekomunikasi dan kelengkapannya yang digunakan dalam bertelekomunikasi.

Telepon tetap kabel dalam Susenas disebut telepon rumah adalah jaringan telekomunikasi menggunakan perangkat telepon tetap dengan kabel yang secara umum diatur oleh standar-standar teknis dengan menggunakan suatu nomor telepon, dikenal pula sebagai Public Switched Telephone Network (PSTN). Pada umumnya dimanfaatkan untuk telepon rumah dan jaringan

Ship call is a ship arriving at a port either for mooring or berthing.

Gross Ton (GT) is total volume of all room in a ship (m³), excluding the volume of tunnel, the axle of propellers, the anchor, and the chain locker.

Aircraft Operator Certificate (AOC) is clearance of compliance to the standards and procedures in aircraft operations by the commercial air transport companies.

Operating Certificate (OC) is clearance of compliance to the standards and procedures in aircraft operations for non commercial air transport activities.

Post Office is a service provider facility of written communication and or electronic mail, parcel service, logistics services, financial transaction services, and postal services to the public. Postal house has the same function as the post office and subsidiary of post office, the difference is that postal house is usually located in remote areas.

Telecommunication includes every transmitting, delivering and or receiving from every information of marking, signal, article, picture, sound and voice through strand of wire system, optic, radio or other electromagnetic system.

Telecommunication network is peripheral network of telecommunication and its equipment used in the means of telecommunication.

Fixed line telephone based on Susenas called home phone is a telecommunication network using fixed line telephone device which is generally regulated by technical standards, using a phone number, also known as the Public Switched Telephone Network (PSTN). It is generally used for home phone and Internet networks, has the ability to deliver a strong and clear signal with a relatively low cost.

internet, memiliki kemampuan menghantarkan sinyal dengan kuat dan jelas dengan biaya yang relatif lebih murah.

Telepon bergerak seluler adalah perangkat telekomunikasi elektronik yang mempunyai kemampuan dasar yang sama dengan telepon tetap kabel, namun dapat dibawa ke mana-mana (portable, mobile) dan tidak perlu disambungkan dengan jaringan telekomunikasi kabel. Selain berfungsi sebagai telepon, telepon seluler modern biasanya mendukung layanan tambahan seperti Short Messages Services (SMS), Multimedia Messages Service (MMS), e-mail dan akses Internet, aplikasi bisnis dan permainan, serta fotografi. Saat ini, Indonesia mempunyai dua sistem jaringan telepon bergerak seluler yaitu Global System for Mobile Telecommunications (GSM) dan CDMA.

Internet adalah sebuah jaringan komputer publik di seluruh dunia. Internet menyediakan akses sejumlah layanan komunikasi termasuk World Wide Web dan membawa email, berita, hiburan dan file data.

Penyiaran Radio mencakup penyiaran sinyal suara melalui studio penyiaran radio dan fasilitas untuk transmisi program yang berhubungan dengan masyarakat, termasuk mengumpulkan dan menyalurkan program melalui kabel atau satelit, internet (stasiun radio internet), termasuk penyiaran data yang terintegrasi dengan penyiaran radio.

Penyiaran dan pemrograman televisi mencakup pembuatan program saluran televisi lengkap dari komponen program yang dibeli (seperti film, dokumenter, dan lainlain), komponen program yang dihasilkan sendiri (seperti berita lokal, laporan langsung) atau kombinasi keduanya, pemrograman dari saluran video atas dasar permintaan, dan penyiaran data yang diintegrasikan dengan siaran televisi. Program televisi lengkap dapat disiarkan sendiri atau melalui distribusi pihak ke tiga, seperti

Cellular mobile phone is an electronic telecommunication device which has the same basic capabilities with fixed cables, but can be taken anywhere (portable, mobile) and does not need to be connected to the wired telecommunications networks. In addition to functioning as a telephone, modern mobile phone typically supports additional services such as Short Messages Services (SMS), Multimedia Messages Service (MMS), e-mail and access to the Internet, business applications and games, as well as photography. Currently, Indonesia has two cellular mobile telephone network system that are GSM (Global System for Mobile Telecommunications) and Code Division Multiple Access (CDMA).

The internet is a worldwide public computer network. It provides access to a number of communication services including the World Wide Web and carries email, news, entertainment and data files.

Radio broadcasting includes voice signals broadcasting through radio broadcasting studios and facilities for the programs transmission related to community, including collecting and distributing programs via cable or satellite, internet (internet radio station), including integrated data broadcasting with radio broadcasting.

Broadcasting and television programming includes the manufacture of a complete television channel program from purchased program components (such as films, documentaries, etc.), own produced program components (such as local news, live reports) or a combination of both, the programming of the video channel on the basis of demand, and data broadcasting integrated with television broadcasting. Complete television program can broadcast their own or through a third party

perusahaan kabel atau provider televisi satelit. Pemrograman dapat bersifat umum atau khusus (misalnya format terbatas seperti program berita, olah raga, pendidikan atau program yang ditujukan untuk anak muda), dapat dibuat dengan bebas tersedia untuk pemakai atau dapat hanya tersedia atas dasar langganan.

Penerbitan surat kabar, jurnal, dan buletin/ Majalah mencakup usaha penerbitan surat kabar dan surat kabar iklan, jurnal, buletin, majalah umum dan teknis, komik termasuk penerbitan jadwal radio dan televisi, dan sebagainya.

Koran atau surat kabar adalah suatu penerbitan yang ringan dan mudah dibuang, biasanya dicetak pada kertas berbiaya rendah yang disebut kertas koran, yang berisi berita-berita terkini dalam berbagai topik. Topiknya bisa berupa even politik, kriminalitas, olahraga, tajuk rencana, dan cuaca. Jenis surat kabar umum biasanya diterbitkan setiap hari, kecuali pada hari-hari libur. Surat kabar sore juga umum di beberapa negara. Selain itu, juga terdapat surat kabar mingguan yang biasanya lebih kecil dan kurang prestisius dibandingkan dengan surat kabar harian dan isinya biasanya lebih bersifat hiburan.

Tabloid adalah istilah suatu format surat kabar yang lebih kecil (597 mm × 375 mm) dari ukuran standar koran harian. Istilah ini biasanya dikaitkan dengan penerbitan surat kabar reguler non harian (bisa mingguan, dwimingguan, dll), yang terfokus pada hal-hal yang lebih "tidak serius", terutama masalah selebritas, olah raga, kriminal, dll.

Jurnal adalah majalah yang khusus memuat artikel dalam suatu bidang ilmu tertentu.

Buletin adalah publikasi organisasi yang mengangkat perkembangan suatu topik atau aspek tertentu dan diterbitkan/dipublikasikan secara teratur (berkala) dalam waktu yang relatif singkat (harian hingga bulanan). Buletin ditujukan kepada khalayak yang lebih sempit, yang berkaitan

distribution, such as cable companies or satellite television providers. Programming can be general or specific (e.g. limited formats such as news programs, sports, education or programs aimed at young people), can be made freely available to users or can only available on a subscription basis.

Newspapers, journals, and bulletin/ magazine publishing include newspapers and newspaper advertisements, journals, bulletin, general and technical magazines, comic, including radio and television schedule publishing, and so on.

Newspaper is a lightweight publication but easily disposed of, usually printed on low-cost paper called newsprint, containing the latest news on various topics. Topics can include political events, crime, sports, editorials, and weather. Common types of newspapers are usually published daily, except on holidays. Afternoon newspapers are also common in some countries. In addition, there is also a weekly newspaper that is usually smaller and less prestigious than the daily newspaper and its contents are usually more entertainment.

Tabloid is a smaller term format of newspaper (597 mm × 375 mm) than a standard size daily newspaper. This term is usually associated with the publishing of non-daily regular newspapers (can be weekly, biweekly, etc.), which focus on the things that are "not too serious", especially the problem of celebrity, sports, crime, etc.

Journal is a special magazine that publish an article in a particular field of science.

Bulletin is a publication of an organization that raised the development of a particular topic or aspect and issued/published regularly (periodically) in a relatively short time (daily to monthly). Bulletin is addressed to a narrower audience, which relates to a particular field. Posts in bulletin are generally short

dengan bidang tertentu saja. Tulisan dalam buletin umumnya singkat dan padat (mirip berita), menggunakan bahasa yang formal, dan banyak istilah teknis berkaitan dengan bidang tersebut.

Majalah adalah penerbitan berkala yang berisi bermacam-macam artikel dalam subyek yang bervariasi. Majalah biasa diterbitkan mingguan, dua mingguan atau bulanan. Majalah biasanya memiliki artikel mengenai topik populer yang ditujukan kepada masyarakat umum dan ditulis dengan gaya bahasa yang mudah dimengerti oleh banyak orang.

Oplah adalah jumlah barang yang tercetak dalam satuan eksemplar.

Bioskop adalah pertunjukkan yang diperlihatkan dengan gambar (film) yang disorot sehingga dapat bergerak. Bioskop juga diartikan sebagai tempat untuk menonton pertunjukkan film dengan menggunakan layar lebar, dimana gambar film diproyeksikan ke layar menggunakan proyektor.

Jalan merupakan sarana penting dalam memperlancar kegiatan ekonomi. Tersedianya jalan yang berkualitas akan meningkatkan usaha pembangunan khususnya dalam upaya memudahkan mobilitas penduduk dan memperlancar lalu lintas barang antar daerah. Panjang jalan menurut pemerintah yang berwenang dibedakan menjadi tiga, yaitu jalan negara, jalan provinsi, dan jalan kabupaten. Menurut kondisi jalan, sepanjang 483,853 km jalan di Kabupaten Minahasa Tenggara berada dalam kondisi baik, 6,252 km berada dalam kondisi sedang 17,258 km berada dalam kondisi rusak dan 193,584 km berada dalam kondisi rusak berat.

and concise (similar to news), using formal language and a lot of technical terms related to the field.

Magazine is a periodical publication containing a variety of articles on varied subjects. Regular magazine published weekly, biweekly or monthly. Magazines usually have articles on popular topics which are addressed to the general public and written in a style that is easily understood by many people.

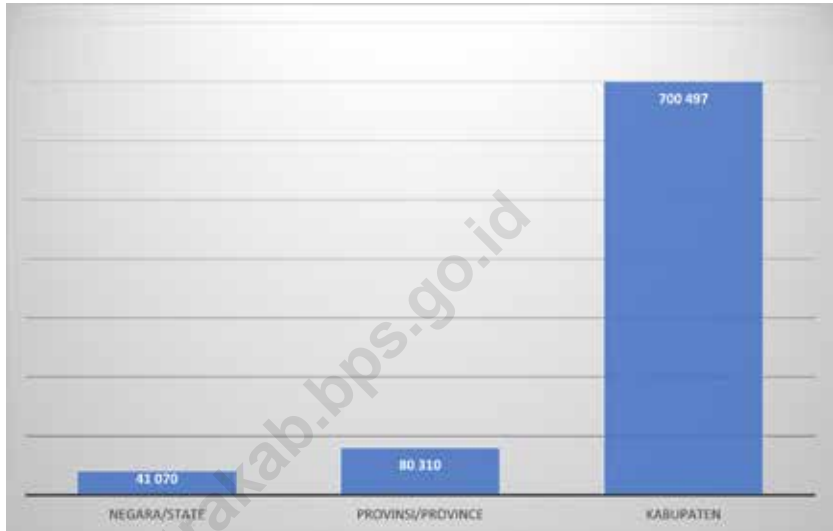
The circulation is the number of items printed in units of copies.

Cinema is a show that is shown with the image (film) highlighted so it can move. Cinema also be interpreted as a place to watch the shows using a wide screen movies, where the film images projected onto a screen using a projector.

The road is an important tool in expediting economic activity. The availability of quality roads will increase development efforts, especially in efforts to facilitate the mobility of people and facilitate the traffic of goods between regions. The length of the road according to the authorized government is divided into three, namely the state roads, provincial roads, and regency roads. According to the roads condition, along 483.853 km of roads in Minahasa Tenggara Regency were in good condition, 6.252 km are in average, 17.258 km were in damaged condition and 193.584 km in severely damage.

Gambar 8.1
Figures

Panjang Jalan¹ Menurut Tingkat Kewenangan Pemerintahan di Kabupaten Minahasa Tenggara (km), 2020–2022
Length of Roads¹ by Level of Government Authority in Minahasa Tenggara Regency (km), 2020–2022



Catatan/Note: ¹ Data tidak termasuk panjang jalan tol/*Excluding toll road*

² Berdasarkan Keputusan Menteri Pekerjaan Umum dan Perumahan Rakyat No. 248/KPTS/M/2016/*Based on Public Work and Public Housing Ministerial Decree No. 248/KPTS/M/2016*

Sumber/Source: Dinas Pekerjaan Umum dan Tata Ruang Kabupaten Minahasa Tenggara/*Public Work and Spatial Planning Service of Minahasa Tenggara Regency*

8.1 TRANSPORTASI TRANSPORTATION

Tabel 8.1.1 Panjang Jalan¹ Menurut Tingkat Kewenangan Pemerintahan di Kabupaten Minahasa Tenggara (km), 2020–2022
Table 8.1.1 Length of Roads¹ by Level of Government Authority in Minahasa Tenggara Regency (km), 2020–2022

Tingkat Kewenangan Pemerintahan Level of Government Authority	2020	2021	2022
(1)	(2)	(3)	(4)
Negara ² /State ²	41 070	41 070	41 070
Provinsi/Province	80 310	80 310	80 310
Kabupaten/Kota Regency/Municipality	700 947	700 947	700 497
Jumlah/Total	822 327	822 327	821 877

Catatan/Note: ¹ Data tidak termasuk panjang jalan tol/Excluding toll road

² Berdasarkan Keputusan Menteri Pekerjaan Umum dan Perumahan Rakyat No. 248/KPTS/M/2016/Based on Public Work and Public Housing Ministerial Decree No. 248/KPTS/M/2016

Sumber/Source: Dinas Pekerjaan Umum dan Tata Ruang Kabupaten Minahasa Tenggara/ Public Work and Spatial Planning Service of Minahasa Tenggara Regency

Tabel 8.1.2 Panjang Jalan Menurut Jenis Permukaan Jalan di Kabupaten Minahasa Tenggara (km), 2020–2022
Length of Roads by Type of Road Surface in Minahasa Tenggara Regency (km), 2020–2022

Jenis Permukaan Jalan Type of Road Surface	2020	2021	2022
(1)	(2)	(3)	(4)
Aspal/Paved	396.328	399.86	456.474
Kerikil/Gravel	72.871	70.871	71.299
Tanah/Soil	78.376	74.376	132.498
Lainnya/Others	153.372	155.840	40.676
Jumlah/Total	700.947	700.947	700.479

Catatan/Note: ¹ Data tidak termasuk panjang jalan tol/Excluding toll road

² Berdasarkan Keputusan Menteri Pekerjaan Umum dan Perumahan Rakyat No. 248/KPTS/M/2016/Based on Public Work and Public Housing Ministerial Decree No. 248/KPTS/M/2016

Sumber/Source: Dinas Pekerjaan Umum dan Tata Ruang Kabupaten Minahasa Tenggara/ Public Work and Spatial Planning Service of Minahasa Tenggara Regency

Tabel 8.1.3 Panjang Jalan Menurut Kondisi Jalan di Kabupaten Minahasa Tenggara (km), 2020–2022
Table 8.1.3 Length of Roads by Condition of Roads in Minahasa Tenggara Regency (km), 2020–2022

Kondisi Jalan Condition of Roads	2020	2021	2022
(1)	(2)	(3)	(4)
Baik/Good	396,328	399,86	483.853
Sedang/Moderate	72,871	70,871	6.252
Rusak/Damage	78,376	74,376	17.258
Rusak Berat/Severely Damage	153,372	155,84	193.584
Jumlah/Total	700,947	700,947	700.497

Catatan/Note: ¹ Data tidak termasuk panjang jalan tol/Excluding toll road

² Berdasarkan Keputusan Menteri Pekerjaan Umum dan Perumahan Rakyat No. 248/KPTS/M/2016/Based on Public Work and Public Housing Ministerial Decree No. 248/KPTS/M/2016

Sumber/Source: Dinas Pekerjaan Umum dan Tata Ruang Kabupaten Minahasa Tenggara/ Public Work and Spatial Planning Service of Minahasa Tenggara Regency

Tabel 8.1.7 Jumlah Kendaraan Bermotor Menurut Kecamatan dan Jenis Kendaraan di Kabupaten Minahasa Tenggara, 2022
Number of Motor Vehicles by Subdistrict and Type of Vehicle in Minahasa Tenggara Regency, 2022

Kecamatan/ Subdistrict	Jenis Kendaraan/Type of Vehicle			
	Mobil Penumpang Passenger Cars	Mobil Khusus Special Cars	Mobil Barang Freight Cars	Sepeda Motor Motorcycles
(1)	(2)	(3)	(4)	(5)
Ratatotok	405	3	153	1 723
Pusomaen	180	-	186	1 558
Belang	244	-	278	2 569
Ratahan	372	-	287	2 373
Pasan	254	-	188	1 533
Ratahan Timur	177	-	150	1 412
Tombatu	295	2	48	1 164
Tombatu Timur	276	3	150	1 231
Tombatu Utara	233	5	169	1 512
Touluaan	329	2	93	2 109
Touluaan Selatan	73	1	76	1 102
Silian Raya	219	2	80	1 091
Minahasa Tenggara	3 057	18	1 889	19 725

Sumber/Source: Dinas Perhubungan Kabupaten Minahasa Tenggara/Transportations & Telecommunications Service of Minahasa Tenggara Regency

Tabel 8.1.8 Jumlah Kendaraan Bermotor Menurut Kecamatan dan Jumlah Tempat Duduk di Kabupaten Minahasa Tenggara, 2021
Number of Motor Vehicles by Subdistrict and Number of Seat in Minahasa Tenggara Regency, 2021

Trayek/ Route	Jumlah Tempat Duduk/Number of Shet				Jumlah Kendaraan Number of Vehicles
	0-9	10-15	16-24	25 +	
(1)	(2)	(3)	(4)	(5)	(6)
Ratahan-Manado	-	-	-	-	-
Ratahan-Langowan	-	23	-	-	23
Tombatu-Manado	-	-	8	-	8
Tombatu-Langowan	-	43	-	-	43
Belang-Langowan	-	-	-	-	-
Ratatotok-Langowan	-	-	-	-	-
Ratatotok-Kawangkoan	-	-	-	-	-
Ratatotok-Manado	-	-	-	-	-
Jumlah/Total	-	66	8	-	74

Sumber/Source: Dinas Perhubungan Kabupaten Minahasa Tenggara/Transportations & Telecommunications Service of Minahasa Tenggara Regency

Tabel 8.1.9 Jumlah Angkutan Darat di Kabupaten Minahasa Tenggara, 2021-2022
Table *Number of Land Transportations in Minahasa Tenggara Regency, 2021-2022*

Komoditi	2021		2022	
	Jumlah	Rata-rata Harga	Jumlah	Rata-rata Harga
(1)	(2)	(3)	(4)	(5)
Mobil Penumpang Umum/ <i>Public Passenger Cars</i>	79	65 000 000
Bus/ <i>Bus</i>	2	60 000 000
Truk/ <i>Truck</i>	234	170 000 000
Pick-Up	1 655	70 000 000
Mini bus/ <i>Minibus</i>	2 417	98 000 000
Sepeda Motor/ <i>Motorcycle</i>	18 354	8 000 000
Becak Motor / <i>Motor Tricycles</i>	1 023	10 000 000
Jumlah/Total	23 764	

Sumber/Source: Dinas Perhubungan Kabupaten Minahasa Tenggara/*Transportations & Telecommunications Service of Minahasa Tenggara Regency*

Tabel 8.1.10 Jumlah Kendaraan Angkutan Kota Menurut Trayek di Kabupaten Minahasa Tenggara, 2022
Number of Town Route Vehicles by Route in Minahasa Tenggara Regency, 2022

Trayek Route	Jenis Kendaraan/ Type of Vehicles	Jumlah Kendaraan Number of Vehicles
(1)	(2)	(3)
Ratahan-Tombatu	Mikrolet	9
Ratahan-Pusomaen	Mikrolet	1
Ratahan-Touluaan	Mikrolet	1
Jumlah/Total		11

Sumber/Source: Dinas Perhubungan Kabupaten Minahasa Tenggara/Transportations & Telecommunications Service of Minahasa Tenggara Regency

Tabel 8.1.11 Jumlah Kendaraan Angkutan Perbatasan Menurut Trayek di Kabupaten Minahasa Tenggara (km), 2022
Table *Number of Border Area Vehicles by Route in Minahasa Tenggara Regency, 2022*

Trayek Route	Jenis Kendaraan/ Type of Vehicles	Jumlah Kendaraan Number of Vehicles
(1)	(2)	(3)
Ratahan-Langowan	Mikrolet	23
Tombatu-Amurang	Mikrolet	43
Jumlah/ Total		66

Sumber/Source: Dinas Perhubungan Kabupaten Minahasa Tenggara/Transportations & Telecommunications Service of Minahasa Tenggara Regency

Tabel 8.1.12 Jumlah Kendaraan Angkutan Penumpang Umum Menurut Jenis Trayek di Kabupaten Minahasa Tenggara (km), 2022
Number of Public Transportation by Route in Minahasa Tenggara Regency, 2022

Trayek Route	Jumlah Kendaraan Number of Vehicles
(1)	(2)
Angkutan Antar Kota Dalam Propinsi <i>Intercity transportation in the province</i>	66
Angkutan Kota <i>City transport</i>	11
Angkutan Perbatasan <i>Frontier Transport</i>	2
Jumlah/ Total	79

Sumber/Source: Dinas Perhubungan Kabupaten Minahasa Tenggara/Transportations & Telecommunications Service of Minahasa Tenggara Regency

Tabel 8.1.13 Jumlah Kendaraan Bermotor Menurut Jenis Kendaraan dan Warna Plat Nomor Kendaraan di Kabupaten Minahasa Tenggara (km), 2022
Number of Vehicles by Type and Plate Colour in Minahasa Tenggara Regency (km), 2022

Jenis Kendaraan Types of Vehicles	Warna Plat Nomor Plate Colour			Jumlah Total
	Merah Red	Kuning Yellow	Hitam Black	
(1)	(2)	(3)	(4)	(5)
Sedan	-	-	190	190
Station Wagon	-	-	-	-
Jeep	-	-	369	369
Ambulance	18	-	-	18
Light Bus	-	-	-	-
Mikrolet	-	79	-	79
Mini Bus	132	-	2285	2 417
Oplet	-	-	-	-
Mikro Bus	-	-	-	-
Bus	-	2	-	2
Pick Up	20	-	1635	1 655
Pick Up Dc	-	-	-	-
Light Truck	-	-	-	-
Truck	4	-	151	155
Bestle Wagon	-	-	-	-
Dump Truck	-	-	78	78
Truck Tangki	-	-	-	-
Loading Truck	-	-	-	-
Truck Tronton	-	-	-	-
Sepeda Motor	509	-	19 202	19 711
Scooter	-	-	-	-
Jumlah/ Total	683	81	23 911	24 675

Sumber/Source: Dinas Perhubungan Kabupaten Minahasa Tenggara/Transportations & Telecommunications Service of Minahasa Tenggara Regency

8.2 KOMUNIKASI COMMUNICATION

Tabel 8.2.1 Jumlah Kantor Pos Pembantu Menurut Kecamatan di Kabupaten Minahasa Tenggara, 2019–2022
Number of Post Offices Subsidiaries by Subdistrict in Minahasa Tenggara Regency, 2019–2022

Kecamatan Subdistrict	2019	2020	2021	2022
(1)	(2)	(3)	(4)	(5)
Ratatotok	-	-	-	-
Pusomaen	-	-	-	-
Belang	1	1	1	1
Ratahan	1	1	1	1
Pasan	-	-	-	-
Ratahan Timur	-	-	-	-
Tombatu	1	1	1	1
Tombatu Timur	-	-	-	-
Tombatu Utara	-	-	-	-
Touluaan	-	-	-	-
Touluaan Selatan	-	-	-	-
Silian Raya	-	-	-	-
Minahasa Tenggara	3	3	3	3

Sumber/Source: Kantor Pos Ratahan/Post Office Ratahan

Tabel
Table 8.2.2**Jumlah Kantor Jasa Pengiriman Dokumen dan Barang Menurut Kecamatan di Kabupaten Minahasa Tenggara, 2022**
Number of Document and Goods Delivery Service Offices by District in Minahasa Tenggara Regency, 2022

Kecamatan Subdistrict	TIKI	JNE	J&T	Sicepat
(1)	(2)	(3)	(4)	(5)
Ratatotok	-	-	-	-
Pusomaen	-	-	-	-
Belang	-	-	-	-
Ratahan	-	1	1	-
Pasan	-	-	-	-
Ratahan Timur	-	-	-	-
Tombatu	-	-	1	-
Tombatu Timur	-	-	-	-
Tombatu Utara	-	-	-	-
Touluaan	-	-	-	-
Touluaan Selatan	-	-	-	-
Silian Raya	-	-	-	-
Minahasa Tenggara	-	1	2	-

Sumber/Source: Kantor TIKI, JNE, J&T dan Sicepat

PERBANKAN, KOPERASI DAN HARGA

Banking, Cooperative and Prices



- 47** Koperasi Simpan Pinjam
- 230** Koperasi Produsen
- 9** Koperasi Konsumen
- 69** Koperasi Serba Usaha



mitrakab.bps.go.id



BPS Minahasa Selatan



BPSminsel

PENJELASAN TEKNIS

Rata-rata harga eceran Nasional beberapa jenis barang yang diolah dari hasil survei mingguan BPS dalam publikasi ini terbatas hanya pada 10 komoditas.

IHK Merupakan indikator inflasi di Indonesia. Sejak Januari 2014, IHK dihitung berdasarkan Survei Biaya Hidup (SBH) di 82 Kota tahun 2012 yang mencakup sekitar 225-462 Komoditas.

IHK mencakup 7 kelompok, yaitu: bahan makanan; makanan jadi, minuman, rokok, dan tembakau; perumahan, air, listrik, gas, dan bahan bakar; sandang; kesehatan; pendidikan, rekreasi, dan olahraga; transpor, komunikasi, dan jasa keuangan.

Perbankan adalah industri yang menangani uang tunai, kredit, dan transaksi keuangan lainnya. Bank menyediakan tempat yang aman untuk menyimpan uang tunai dan kredit ekstra dan bank menawarkan rekening tabungan, sertifikat setoran, serta rekening giro. Bank menggunakan simpanan ini untuk memberikan pinjaman.

Koperasi adalah sebuah organisasi ekonomi yang dimiliki dan dioperasikan oleh orang-seorang demi kepentingan bersama. Koperasi melandaskan kegiatan berdasarkan

TECHNICAL NOTES

The national average retail prices of several commodities which are compiled from the weekly price survey conducted by BPS-Statistics Indonesia for the purpose of this publication are limited to 10 commodities.

CPI is Indikator of inflation in Indonesia. Since January 2014, the CPI has been calculated from the 2012 Cost of Living Survey (CLS) of 82 cities, which covered 225-462 commodities.

CPI consists of 7 groups as follows: foodstuff; prepared food, beverages, and tobacco products; housing, water, electricity, gas, and fuel; clothing; health; education, recreation, and sports; transportation, communication, and financial services.

Banking is an industry that handles cash, credit, and other financial transactions. The bank provides a safe place to store extra cash and credit and the bank offers a savings account, a certificate of deposit, and a checking account. Banks use these deposits to provide loans.

A cooperative is an economic organization that is owned and operated by individuals for the common good. Cooperatives based activities based on the principles of the people's

prinsip gerakan ekonomi rakyat yang berdasarkan asas kekeluargaan.

economic movement based on family principles.

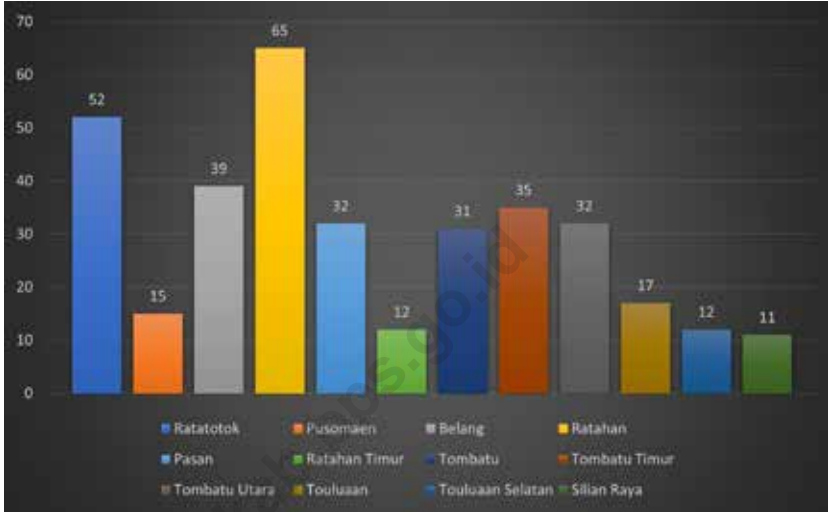
Pada tahun 2022 tercatat sebanyak 47 koperasi simpan pinjam, 230 koperasi produsen, 9 koperasi konsumen, 69 koperasi serba usaha.

In 2022 there were 47 savings and loan cooperatives, 230 producer cooperatives, 9 consumer cooperatives, 69 business cooperative.

<https://mitrakab.bps.go.id>

Gambar 9.1
Figures

Jumlah Koperasi Aktif Menurut Kecamatan di Kabupaten Minahasa Tenggara, 2022
Number of Active Cooperative by Subdistrict in Minahasa Tenggara Regency, 2022



Sumber/Source: Dinas Koperasi, UKM, Pasar, Perindustrian dan Perdagangan Kabupaten Minahasa Tenggara/Trade, Industry, Market, Small Micro Establishment and Cooperative Service of Minahasa Tenggara Regency

Tabel 9.1 Jumlah Koperasi Aktif Menurut Kecamatan di Kabupaten Minahasa Tenggara, 2019–2022
Table 9.1 Number of Active Cooperative by Subdistrict in Minahasa Tenggara Regency, 2019–2022

Kecamatan Subdistrict	2019	2020	2021	2022
(1)	(2)	(3)	(4)	(5)
Ratatotok	43	23	31	52
Pusomaen	13	7	9	15
Belang	33	17	17	39
Ratahan	63	30	38	65
Pasan	31	17	18	32
Ratahan Timur	12	7	7	12
Tombatu	31	10	10	31
Tombatu Timur	33	15	16	35
Tombatu Utara	32	11	8	32
Touluaan	17	8	8	17
Touluaan Selatan	11	1	2	12
Silian Raya	11	3	3	11
Minahasa Tenggara	330	149	167	353

Sumber/Source: Dinas Koperasi, UKM, Pasar, Perindustrian dan Perdagangan Kabupaten Minahasa Tenggara/Trade, Industry, Market, Small Micro Establishment and Cooperative Service of Minahasa Tenggara Regency

Tabel
Table 9.2**Jumlah Koperasi Menurut Jenis Koperasi dan Kecamatan di Kabupaten Minahasa Tenggara, 2022**
Number of Cooperative by Kind of Cooperative and Subdistrict in Minahasa Tenggara Regency, 2022

Kecamatan Subdistrict	Jenis Koperasi/ Kind of Cooperative				Jumlah Total
	KSP	Koperasi Produsen	Koperasi Konsumen	Koperasi Serba Usaha	
(1)	(2)	(3)	(4)	(5)	(7)
Ratatotok	-	26	3	23	52
Pusomaen	2	9	2	2	15
Belang	-	29	-	8	37
Ratahan	30	29	3	5	67
Pasan	6	26	-	-	32
Ratahan Timur	1	11	-	-	12
Tombatu	1	23	1	6	31
Tombatu Timur	6	12	-	17	35
Tombatu Utara	-	31	-	1	32
Touluaan	-	14	-	3	17
Touluaan Selatan	-	11	-	1	12
Silian Raya	1	9	-	3	12
Minahasa Tenggara	47	230	9	69	354

Sumber/Source: Dinas Koperasi, UKM, Pasar, Perindustrian dan Perdagangan Kabupaten Minahasa Tenggara/Trade, Industry, Market, Small Micro Establishment and Cooperative Service of Minahasa Tenggara Regency

PENGELUARAN PENDUDUK

Population Expenditure



Rata-rata Pengeluaran per Kapita Sebulan Menurut Kelompok Komoditas di Kabupaten Minahasa Tenggara 2022

*Monthly Average Expenditure per Capita by Commodity
Group in Minahasa Tenggara Regency 2022*

Jumlah Makanan/Total food

Rp. 622 304

Jumlah Bukan Makanan/Total non-food

Rp. 418 115



mitrakab.bps.go.id



BPS Minahasa Selatan



BPSminsel

PENJELASAN TEKNIS**TECHNICAL NOTES**

Pengeluaran per kapita

Per capita expenditure

Pengeluaran per kapita adalah biaya yang dikeluarkan untuk konsumsi semua anggota rumah tangga selama sebulan dibagi dengan banyaknya anggota rumah tangga.

Expenditures per capita are costs incurred for the consumption of all household members for the times spent divided by the number of household members.

Data pengeluaran dapat mengungkap tentang pola konsumsi rumah tangga secara umum menggunakan indikator proporsi pengeluaran untuk makanan dan non makanan. Komposisi pengeluaran rumah tangga dapat dijadikan ukuran untuk menilai tingkat kesejahteraan ekonomi penduduk, makin rendah persentase pengeluaran untuk makanan terhadap total pengeluaran makin membaik tingkat kesejahteraan.

Data that can be disclosed about household consumption patterns uses the proportion indicator for food and non-food. The composition of household expenditure can make a measure to increase the level of welfare of the population, the higher the percentage for food to the total increase

Pengeluaran rumah tangga dibedakan menurut kelompok makanan dan bukan makanan. Perubahan pendapatan seseorang akan berpengaruh pada pergeseran pola pengeluaran. Semakin tinggi pendapatan, semakin tinggi pengeluaran bukan makanan. Dengan demikian, pola pengeluaran dapat dipakai sebagai salah satu alat untuk mengukur tingkat kesejahteraan penduduk, dimana perubahan komposisinya digunakan sebagai petunjuk perubahan tingkat kesejahteraan.

Household expenditure by food and non-food groups. Changes in income will be subject to changes in pattern. The higher the income, the higher the non-food expenditure. Thus, expenditure patterns can be used as a tool to measure the level of welfare of the population, where changes in composition are used as a guide to changes in welfare levels.

Persentase penduduk menurut golongan pengeluaran per kapita sebulan tertinggi adalah antara 500,000 - 749,999 dengan persentase penduduk sebesar 29,29%.

The percentage of the population according to the highest per capita monthly expenditure group is between 500.000 - 749.999 with a population percentage of 29,29%.

Gambar 10.1
Figures

Rata-rata Pengeluaran per Kapita Sebulan Menurut Kelompok Komoditas (rupiah) di Kabupaten Minahasa Tenggara, 2021 dan 2022
Monthly Average Expenditure per Capita by Commodity Group (rupiahs) in Minahasa Tenggara Regency, 2021 and 2022



Sumber/Source: BPS, Survei Sosial Ekonomi Nasional (Susenas) Maret 2021 dan Maret 2022/BPS-Statistics Indonesia, National Socioeconomic Survey

Tabel
Table 10.1

Rata-rata Pengeluaran per Kapita Sebulan Menurut Kelompok Komoditas (rupiah) di Kabupaten Minahasa Tenggara, 2021 dan 2022
Monthly Average Expenditure per Capita by Commodity Group (rupiahs) in Minahasa Tenggara Regency, 2021 and 2022

Kelompok Komoditas/Commodity Group	2021	2022
(1)	(2)	(3)
Makanan/Food		
Padi-padian/ <i>Cereals</i>	83 926,61	84 510
Umbi-umbian/ <i>Tubers</i>	5 585,53	7 250
Ikan/udang/cumi/kerang/ <i>Fish/shrimp/common squid/shells</i>	76 315,66	72 110
Daging/ <i>Meat</i>	29 434,97	33 587
Telur dan susu/ <i>Eggs and milk</i>	28 597,40	32 293
Sayur-sayuran/ <i>Vegetables</i>	50 234,08	59 404
Kacang-kacangan/ <i>Legumes</i>	6 680,05	7 561
Buah-buahan/ <i>Fruits</i>	27 802,41	26 725
Minyak dan kelapa/ <i>Oil and coconut</i>	15 987,19	20 831
Bahan minuman/ <i>Beverage stuffs</i>	16 769,40	16 404
Bumbu-bumbuan/ <i>Spices</i>	10 720,16	12 679
Konsumsi lainnya/ <i>Miscellaneous food items</i>	7 882,09	8 300
Makanan dan minuman jadi/ <i>Prepared food and beverages</i>	151 754,88	162 847
Rokok/ <i>Cigarettes</i>	74 659,17	77 803
Jumlah makanan/Total food	586 349,60	622 304
Bukan makanan/Non-food		
Perumahan dan fasilitas rumah tangga/ <i>Housing and household facilities</i>	229 781,70	212 565
Aneka barang dan jasa/ <i>Goods and services</i>	93 244,08	93 217
Pakaian, alas kaki, dan tutup kepala/ <i>Clothing, footwear, and headgear</i>	24 423,74	25 258
Barang tahan lama/ <i>Durable goods</i>	89 783,19	35 988
Pajak, pungutan, dan asuransi/ <i>Taxes and insurance</i>	31 800,80	31 061
Keperluan pesta dan upacara/kenduri/ <i>Parties and ceremonies</i>	9 507,88	20 024
Jumlah bukan makanan/Total non-food	478 541,39	418 115
Jumlah/Total	1 064 890,99	1 040 418

Sumber/Source: BPS, Survei Sosial Ekonomi Nasional (Susenas) Maret 2021 dan Maret 2022/BPS-Statistics Indonesia, National Socioeconomic Survey

Tabel
Table 10.2

Persentase Pengeluaran per Kapita Sebulan Menurut Kelompok Komoditas di Kabupaten Minahasa Tenggara, 2021 dan 2022
Percentage of Monthly Expenditure per Capita by Commodity Group in Minahasa Tenggara Regency, 2021 and 2022

Kelompok Komoditas/Commodity Group	2021	2022
(1)	(2)	(3)
Makanan/Food		
Padi-padian/ <i>Cereals</i>	7,88	8,12
Umbi-umbian/ <i>Tubers</i>	0,52	0,70
Ikan/udang/cumi/kerang/ <i>Fish/shrimp/common squid/shells</i>	7,17	6,93
Daging/ <i>Meat</i>	2,76	3,23
Telur dan susu/ <i>Eggs and milk</i>	2,69	3,10
Sayur-sayuran/ <i>Vegetables</i>	4,72	5,71
Kacang-kacangan/ <i>Legumes</i>	0,63	0,73
Buah-buahan/ <i>Fruits</i>	2,61	2,57
Minyak dan kelapa/ <i>Oil and coconut</i>	1,50	2,00
Bahan minuman/ <i>Beverage stuffs</i>	1,57	1,58
Bumbu-bumbuan/ <i>Spices</i>	1,01	1,22
Konsumsi lainnya/ <i>Miscellaneous food items</i>	0,74	0,80
Makanan dan minuman jadi/ <i>Prepared food and beverages</i>	14,25	15,65
Rokok/ <i>Cigarettes</i>	7,01	7,48
Jumlah makanan/Total food	55,06	59,81
Bukan makanan/Non-food		
Perumahan dan fasilitas rumah tangga/ <i>Housing and household facilities</i>	21,58	20,43
Aneka barang dan jasa/ <i>Goods and services</i>	8,76	8,96
Pakaian, alas kaki, dan tutup kepala/ <i>Clothing, footwear, and headgear</i>	2,29	2,43
Barang tahan lama/ <i>Durable goods</i>	8,43	3,46
Pajak, pungutan, dan asuransi/ <i>Taxes and insurance</i>	2,99	2,99
Keperluan pesta dan upacara/kenduri/ <i>Parties and ceremonies</i>	0,89	1,92
Jumlah bukan makanan/Total non-food	44,94	40,19
Jumlah/Total	100	100,00

Sumber/Source: BPS, Survei Sosial Ekonomi Nasional (Susenas) Maret 2021 dan Maret 2022/BPS-Statistics Indonesia, National Socioeconomic Survey

Tabel
Table 10.3**Persentase Penduduk Menurut Golongan Pengeluaran Per Kapita Sebulan di Kabupaten Minahasa Tenggara, 2022**
Percentage of Population by Class of Monthly Expenditure per Capita in Minahasa Tenggara Regency, 2022

Golongan Pengeluaran Per Kapita Sebulan (rupiah) Class of Monthly Expenditure per Capita (rupiahs)	Persentase Penduduk Percentage of Population
(1)	(2)
< 150 000	0,00
150 000–199 999	0,00
200 000–299 999	0,78
300 000–499 999	19,56
500 000–749 999	29,29
750 000–999 999	13,03
1 000 000–1 499 999	17,81
> 1 500 000	19,54
Jumlah/Total	100,00

Sumber/Source: BPS, Survei Sosial Ekonomi Nasional (Susenas) Maret/BPS-Statistics Indonesia, National Socioeconomic Survey March

PERDAGANGAN *Trade*



Jumlah Sarana Perdagangan Menurut Jenisnya di Kabupaten Minahasa Tenggara 2022

*Number of Trading Facilities by Type of Facility
in Minahasa Tenggara Regency 2022*

14 Pasar/Market
106 Toko/Store
354 Kios



mitrakab.bps.go.id



BPS Minahasa Selatan



BPSminsel

PENJELASAN TEKNIS

Sistem pencatatan Statistik Ekspor dan Impor adalah "General Trade" dengan wilayah pencatatan meliputi seluruh wilayah kepabeanaan Indonesia.

Pengesahan dokumen kepabeanaan ekspor dan impor dilakukan oleh Bea dan Cukai berdasarkan Persetujuan Muat/Bongkar Barang.

Data ekspor berasal dari dokumen kepabeanaan BC 3.0 atau yang disebut dokumen Pemberitahuan Ekspor Barang (PEB) yang diisi oleh eksportir.

Data impor berasal dari dokumen kepabeanaan BC 2.0 atau yang disebut dokumen Pemberitahuan Impor Barang (PIB), Pemberitahuan Impor Barang Khusus (PIBK), Pemberitahuan Pabean Free Trade Zone (PPFTZ) dan dokumen kepabeanaan BC 2.3 yang mencatat impor barang dari Luar Negeri ke Kawasan Berikat.

Barang-barang yang dikirim ke luar negeri untuk diolah dicatat sebagai ekspor, sedangkan hasil olahan yang dikembalikan ke Indonesia dicatat sebagai impor.

Barang-barang luar negeri yang diolah di dalam negeri dicatat sebagai barang impor meskipun barang olahan tersebut akan kembali ke luar negeri.

Barang-barang yang tidak dicakup dalam pencatatan:

- Pakaian dan barang-barang perhiasan penumpang.
- Barang-barang bawaan penumpang dari/ke luar negeri untuk dipakai sendiri, kecuali lemari es, pesawat televisi, dan sebagainya.
- Barang-barang untuk keperluan perwakilan

TECHNICAL NOTES

The recording of export and import statistics is based on General Trade System covering all Indonesian customs areas.

The legalization of customs export and import documents is conducted by the Customs and Excise Office.

The export data are compiled based on customs export documents BC 3.0 or known as Export Declarations (PEB), filled by exporters.

The import data are compiled based on customs import documents BC 2.0 or known as Import Declarations Form (PIB), Import Declarations Form for Special Commodity (PIBK), Customs Declaration Form for Free Trade Zone (PPFTZ), and customs import documents BC 2.3 which records import goods from foreign country to Bounded Zones Area.

Goods send abroad for processing purposes are recorded as export while its product sent to Indonesia are recorded as import.

Foreign goods processed in Indonesia are still recorded as imports although the products will be sent to abroad.

The following goods are not included in the statistics:

- *Clothings and passengers' jewelry.*
- *Luggage of passengers for own use, except refrigerators, television sets, etc.*
- *Goods imported/exported for the use of foreign representative countries/embassies.*
- *Goods for expeditions, and shows or exhibitions.*

- kedutaan suatu negara.
- Barang-barang ekspedisi dan ekshibisi atau pameran.
 - Barang-barang untuk militer yang diimpor langsung oleh angkatan bersenjata
 - Pembungkus/peti kemas untuk diisi kembali.
 - Uang dan surat-surat berharga.
 - Barang-barang contoh

Sistem pengolahan dokumen impor/ekspor Indonesia adalah sistem "Carry Over" yaitu dokumen ditunggu selama satu bulan, setelah bulan berjalan, sedangkan dokumen-dokumen yang terlambat akan diolah pada bulan berikutnya. Dengan demikian dokumen bulan-bulan sebelumnya yang terlambat diterima dan masuk pada bulan berjalan, dipperlakukan sebagai dokumen bulan pengolahan.

Pelabuhan Muat adalah pelabuhan darimana barang diangkut ke luar negeri atau diekspor

Negara tujuan adalah negara tujuan akhir yang diketahui untuk barang ekspor yang dikirim ke luar negeri.

Jenis komoditi adalah barang ekspor yang dicatat sesuai kode Harmonized System (HS)

Perdagangan

Pada Tahun 2022 tercatat 14 pasar di Kabupaten Minahasa Tenggara

- *Military goods directly imported by the Armed Forces.*
- *Packings/containers to be refilled.*
- *Bank notes and securities*
- *Sample goods*

The carry-over system is used in processing Indonesian export and import documents. Documents are processed one month after the current month, while those received later will be processed for the succeeding month. This means previous documents received in the current month will be treated as processed documents.

Port of loading is port where the goods are transported out of the country or exported.

Country of destination is country that is known to export goods sent abroad.

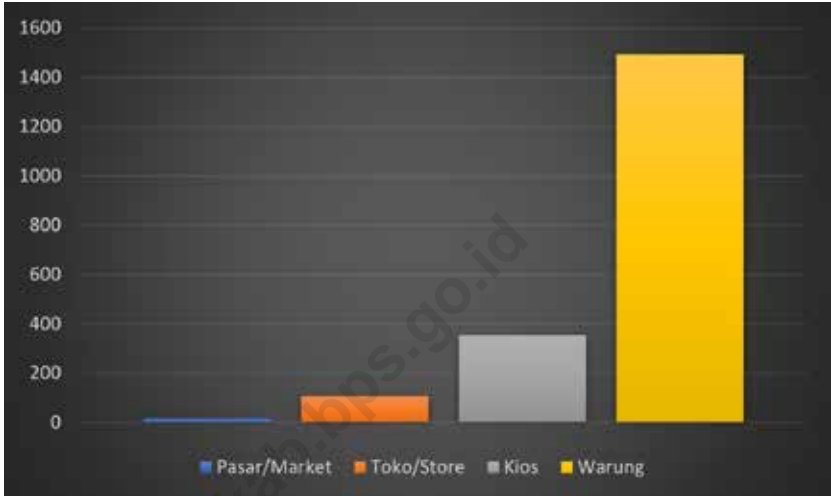
Type commodity is exported goods recorded based on Harmonized System (HS) code.

Trade

There were 14 market place at Minahasa Tenggara Regency in 2022.

Gambar 11.1
Figures

Jumlah Sarana Perdagangan Menurut Jenisnya di Kabupaten Minahasa Tenggara, 2019–2022
Number of Trading Facilities by Type of Facility in Minahasa Tenggara Regency, 2019–2022



Sumber/Source: Dinas Koperasi, UKM, Pasar, Perindustrian dan Perdagangan Kabupaten Minahasa Tenggara/ Trade, Industry, Market, Small Micro Establishment and Cooperative Service of Minahasa Tenggara Regency

Tabel
Table 11.1**Jumlah Sarana Perdagangan Menurut Jenisnya di
Kabupaten Minahasa Tenggara, 2019–2022**
**Number of Trading Facilities by Type of Facility in Minahasa
Tenggara Regency, 2019–2022**

Jenis Sarana Perdagangan Type of Trading Facilities	2019	2020	2021	2022
(1)	(2)	(3)	(4)	(5)
Pasar/Market	14	14	14	14
Toko/Store	86	98	107	106
Kios	332	354	362	354
Warung	1 325	1 479	1 532	1 492
Jumlah/Total	1 757	1 945	2 015	1 966

Sumber/Source: Dinas Koperasi, UKM, Pasar, Perindustrian dan Perdagangan Kabupaten Minahasa Tenggara/ Trade, Industry, Market, Small Micro Establishment and Cooperative Service of Minahasa Tenggara Regency

Tabel
Table 11.2

Jumlah Pedagang Menurut Pasar, Tempat Berjualan dan Kecamatan di Kabupaten Minahasa Tenggara, 2022
Number of Trading Facilities by Type of Facility in Minahasa Tenggara Regency, 2022

Kecamatan Subdistrict	Nama Pasar Market Name	Jumlah Pedagang Number of Traders			Jumlah/Total
		Kios Stall	Los Los	Hamparan Expanse	
(1)	(2)	(3)	(4)	(5)	(6)
Ratatotok	Pasar Rakyat Ratatotok	7	-	-	7
Pusomaen	Pasar Minanga	-	-	-	-
Belang	Pasar Rakyat Belang	35	31	22	88
Ratahan	Pasar Ratahan	15	129	174	318
	Plaza Ratahan	81	-	-	81
Pasan	Pasar Rakyat Pasan	10	-	-	10
Ratahan Timur	Pasar Pangu	-	-	-	-
Tombatu	Pasar Rakyat Tombatu	36	71	78	185
Tombatu Timur	Pasar Rakyat Molompar	-	-	-	-
	Pasar Bukit Nauan	-	-	-	-
	Pasar Mundung	-	-	-	-
Tombatu Utara	Pasar Tombatu Tua	21	33	11	65
Touluaan	Pasar Rakyat Touluaan	9	71	20	100
Touluaan Selatan	Pasar Rakyat Touluaan Selatan	-	-	-	-
Silian Raya	-	-	-	-	-
Jumlah/Total		214	335	305	854

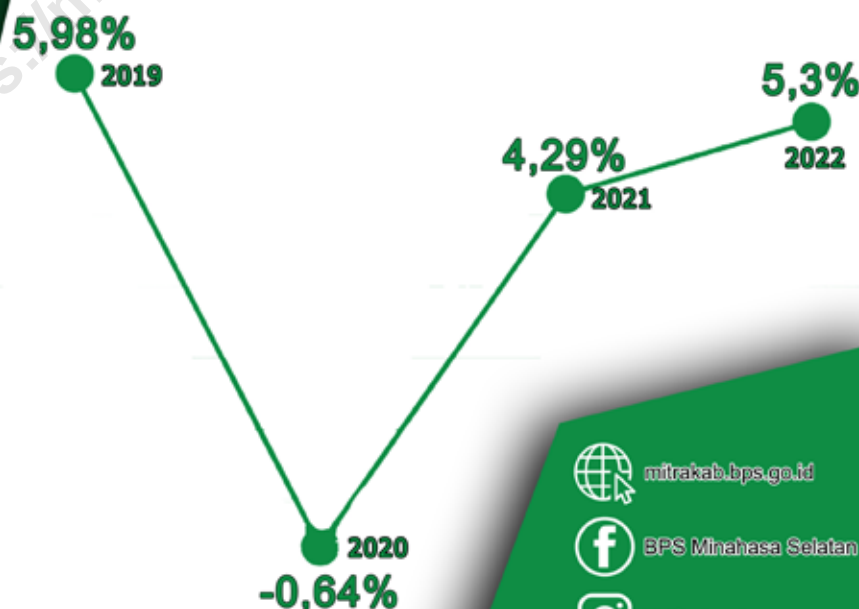
Sumber/Source: Dinas Koperasi, UKM, Pasar, Perindustrian dan Perdagangan Kabupaten Minahasa Tenggara/ Trade, Industry, Market, Small Micro Establishment and Cooperative Service of Minahasa Tenggara Regency

SISTEM NERACA REGIONAL

System of Regional Accounts

**Laju Pertumbuhan Produk Domestik Regional Bruto
Atas Dasar Harga Konstan 2010 Menurut Lapangan
Usaha di Kabupaten Minahasa Tenggara (persen),
2019–2022**

*Growth Rate of Gross Regional Domestic Product at
2010 Constant Market Prices by Industry in Minahasa
Tenggara Regency (percent), 2019–2022*



mitrakab.bps.go.id



BPS Minahasa Selatan



BPSminsel

PENJELASAN TEKNIS

Penghitungan statistik neraca nasional mengikuti buku petunjuk yang diterbitkan oleh Perserikatan Bangsa Bangsa (PBB) dikenal sebagai Sistem Neraca Nasional (SNN). SNN adalah rekomendasi internasional tentang bagaimana menyusun ukuran aktivitas ekonomi yang sesuai dengan standar neraca baku yang didasarkan pada prinsip-prinsip ekonomi. Rekomendasi yang dimaksud dinyatakan dalam sekumpulan konsep, definisi, klasifikasi, dan aturan neraca yang disepakati secara internasional dalam mengukur indikator tertentu seperti Produk Domestik Bruto (PDB). Salah satu bentuk adaptasi pencatatan statistik nasional adalah melakukan perubahan tahun dasar PDB Indonesia dari tahun 2000 ke 2010. Perubahan tahun dasar PDB dilakukan seiring dengan mengadopsi rekomendasi PBB yang tertuang dalam Sistem Neraca Nasional 2008 (SNA 2008).

Produk Domestik Bruto pada tingkat nasional serta Produk Domestik Regional Bruto (PDRB) pada tingkat regional (provinsi) menggambarkan kemampuan suatu wilayah untuk menciptakan nilai tambah pada suatu waktu tertentu. Untuk menyusun PDB maupun PDRB digunakan 2 pendekatan, yaitu lapangan usaha dan pengeluaran. Keduanya menyajikan komposisi data nilai tambah dirinci menurut sumber kegiatan ekonomi (lapangan usaha) dan menurut komponen penggunaannya. PDB maupun PDRB dari sisi lapangan usaha merupakan penjumlahan seluruh komponen nilai tambah bruto yang mampu diciptakan oleh sektor-sektor ekonomi atas berbagai aktivitas produksinya. Sedangkan dari sisi pengeluaran menjelaskan tentang penggunaan dari nilai tambah tersebut.

PDB menurut lapangan usaha mengalami

TECHNICAL NOTES

The method used to estimate national accounts statistics is based on the standard guidelines formed by United Nation known as System of National Accounts (SNA). SNA is the internationally agreed standard set of recommendations on how to compile measures of economic activity in accordance with strict accounting conventions based on economic principles. The recommendations are expressed in term of a set of concepts, definitions, classifications and accounting rules that comprise the internationally agreed standard for measuring indicators such as Gross Domestic Product (GDP). One of the improvement in the national statistical system is to rebase GDP form base year 2000 to 2010 in order to capture current economic condition. It is in line with the United Nations (UN) recommendation on 2008 SNA.

The basic measure of the value added arising from economic activity is known as Gross Domestic Product at the national level and Gross Regional Domestic Product (GRDP) at the regional level (provinces/regencies/municipalities). To compile these statistics, two approaches have been used, i.e. "production approach" and "expenditure approach". The first approach is to measure value added produced by various kinds of economic activities, while the second approach is to measure final uses of the country's output. In other words, GDP/GRDP is the sum of total value added produced by all economic industries (activities) and the way of using it.

GDP by industry classification changes from 9

perubahan klasifikasi dari 9 lapangan usaha menjadi 17 lapangan usaha. PDB menurut lapangan usaha dirinci menurut total nilai tambah dari seluruh sektor ekonomi yang mencakup lapangan usaha Pertanian, Kehutanan, dan Perikanan; Pertambangan dan Penggalian; Industri Pengolahan; Pengadaan Listrik dan Gas; Pengadaan Air, Pengelolaan Sampah, Limbah dan Daur Ulang; Konstruksi; Perdagangan Besar dan Eceran, Reparasi Mobil dan Sepeda Motor; Transportasi dan Pergudangan; Penyediaan Akomodasi dan Makan Minum; Informasi dan Komunikasi; Jasa Keuangan dan Asuransi; Real Estat; Jasa Perusahaan; Administrasi Pemerintahan, Pertahanan dan Jaminan Sosial Wajib; Jasa Pendidikan; Jasa Kesehatan dan Kegiatan Sosial; dan Jasa lainnya.

PDB menurut pengeluaran mengalami perubahan klasifikasi dimana pengeluaran konsumsi Lembaga Non Profit yang Melayani Rumah Tangga (LNPR) yang sebelumnya termasuk bagian dari pengeluaran konsumsi rumah tangga menjadi komponen terpisah. Sehingga klasifikasi PDB menurut pengeluaran dirinci menjadi 7 komponen yaitu komponen pengeluaran konsumsi rumah tangga, pengeluaran konsumsi LNPR, pengeluaran konsumsi pemerintah, pembentukan modal tetap bruto, perubahan inventori, ekspor barang dan jasa, dan impor barang dan jasa.

Pengeluaran konsumsi rumah tangga mencakup berbagai pengeluaran konsumsi akhir rumah tangga atas barang dan jasa untuk memenuhi kebutuhan individu ataupun kelompok secara langsung. Pengeluaran rumah tangga di sini mencakup makanan dan minuman selain restoran; pakaian, alas kaki dan jasa perawatannya; perumahan dan perlengkapan rumah tangga; kesehatan dan pendidikan; transportasi dan komunikasi; restoran dan hotel serta lainnya.

sectors to 17 industries. GDP by industry is classified by types of economic activities such as Agriculture, Forestry and Fishing; Mining and Quarrying; Manufacturing; Electricity and Gas; Water supply, Sewerage, Waste Management and Remediation Activities; Construction; Wholesale and Retail Trade; Repair of Motor Vehicles and Motorcycles; Transportation and Storage; Accommodation and Food Service Activities; Information and Communication; Financial and Insurance Activities; Real Estate Activities; Business Activities; Public Administration; Defence and Compulsory Social Security; Education; Human Health and Social Work Activities; and Other Services Activities.

GDP by expenditure classification changes where consumption expenditure Non-profit Institutions Serving Households (NPISH) previously included as part of household consumption expenditure is taken out into separate component. So that, GDP by type of expenditures is classified into: household consumption expenditure, NPISH consumption expenditure, government consumption expenditure, gross fixed capital formation, changes in inventories, exports of goods and services, and imports of goods and services.

Household consumption expenditures consist of expenditures incurred by households, which are used for both individual or collective needs. Household consumptions are classified into food and beverages other than restaurants; clothing, footwear, and related maintenance services; housing and household equipment; health and education; transport and communication; restaurants and hotels; and others.

Pengeluaran Konsumsi Pemerintah terdiri dari Pengeluaran Konsumsi Individu dan Pengeluaran Konsumsi Kolektif. Barang dan jasa individu merupakan barang dan jasa privat, dimana ciri-ciri barang privat adalah a) Scarcity, yaitu ada kelangkaan/keterbatasan dalam jumlah; b) Excludable consumption, yaitu konsumsi suatu barang dapat dibatasi hanya pada mereka yang memenuhi persyaratan tertentu (biasanya harga); c) Rivalrous competition, yaitu konsumsi oleh satu konsumen akan mengurangi atau menghilangkan kesempatan pihak lain untuk melakukan hal serupa. Contoh barang dan jasa yang dihasilkan pemerintah dan tergolong sebagai barang dan jasa individu adalah jasa pelayanan kesehatan pemerintah di rumah sakit/puskesmas dan jasa pendidikan di sekolah/universitas negeri. Sedangkan barang dan jasa kolektif ekuivalen dengan barang publik yang memiliki ciri a) Non rivalry, yaitu penggunaan satu konsumen terhadap suatu barang tidak mengurangi kesempatan konsumen lain untuk juga mengkonsumsi barang tersebut; b) Non excludable, yaitu apabila suatu barang publik tersedia, maka tidak ada yang dapat menghalangi siapapun untuk memperoleh manfaat dari barang tersebut atau dengan kata lain setiap orang memiliki akses ke barang tersebut. Contoh barang dan jasa yang dihasilkan pemerintah dan tergolong sebagai barang dan jasa kolektif adalah jasa pertahanan yang dilakukan TNI dan keamanan yang dilakukan kepolisian.

Pembentukan Modal Tetap Bruto (PMTB) mencakup pengadaan, pembuatan, dan pembelian barang modal. Barang modal dimaksud adalah barang-barang yang digunakan untuk proses produksi, tahan lama atau yang mempunyai umur pemakaian lebih dari satu tahun seperti bangunan, mesin-mesin dan alat angkutan. Termasuk pula di sini perbaikan besar (berat) yang

Government consumption expenditure consists of Individual Consumption Expenditure and Collective Consumption Expenditure. Individual goods and services are private goods and services, which the characteristics of private goods is a) Scarcity, that there is a scarcity/limited in number; b) Excludable consumption, the consumption of goods can be limited only to those who meet certain requirements (usually the price); c) Rivalrous competition, ie consumption by the consumer will reduce or eliminate the chance of another party to do so. Examples of goods and services produced by government and classified as goods and services of individuals is the government health services in hospitals/health centers and education services in schools/universities. Collective goods and services equivalent to public goods characterized by a) Non-rivalry, namely the use of a consumer for an item does not reduce the chance of another consumer to also consume goods; b) Non-excludable, i.e. when a public good available, then nothing can hinder anyone to benefit from the goods or in other words everyone has access to the goods. Examples of goods and services produced by government and classified as collective goods and services is carried military defense services and the police's security.

Gross Fixed Capital Formation (GFCF) includes procurement, manufacture, and the purchase of capital goods. Capital goods are goods which are used for the production process, durable or have a service life of more than one year such as buildings, machinery, and transportation equipment. Including here: huge improvement that are to extend the life or changing the shape or the capacity of the capital goods. Capital

sifatnya memperpanjang umur atau mengubah bentuk atau kapasitas barang modal tersebut. Pengeluaran barang modal untuk keperluan militer juga dicakup sebagai PMTB. Klasifikasi komponen PMTB dibagi menjadi 6 sub komponen yaitu Konstruksi; Mesin dan Peralatan; Kendaraan; Peralatan Lainnya; Cultivated Biological Resources (CBR) dan Produk Kekayaan Intelektual.

Ekspor barang dan jasa merupakan transaksi perdagangan barang dan jasa dari penduduk (residen) ke bukan penduduk (nonresiden). Impor barang dan jasa adalah transaksi perdagangan dari bukan penduduk ke penduduk. Ekspor atau impor barang terjadi pada saat terjadi perubahan hak kepemilikan barang antara penduduk dengan bukan penduduk (dengan atau tanpa perpindahan fisik barang tersebut). Pada PDB dengan tahun dasar 2010, ekspor dan impor barang dirinci menjadi nonmigas dan migas.

Produk Domestik Bruto maupun agregat turunannya disajikan dalam 2 (dua) versi penilaian, yaitu atas dasar "harga berlaku" dan atas dasar "harga konstan". Disebut sebagai harga berlaku karena seluruh agregat dinilai dengan menggunakan harga pada tahun berjalan, sedangkan harga konstan penilaiannya didasarkan kepada harga satu tahun dasar tertentu, dalam publikasi ini digunakan harga tahun 2010.

Laju pertumbuhan Produk Domestik Bruto diperoleh dari perhitungan PDB atas dasar harga konstan. Diperoleh dengan cara mengurangi nilai PDB pada tahun ke-n terhadap nilai pada tahun ke n-1 (tahun sebelumnya), dibagi dengan nilai pada tahun ke n-1, dikalikan dengan 100 persen. Laju pertumbuhan menunjukkan perkembangan agregat pendapatan dari satu waktu tertentu terhadap waktu sebelumnya.

expenditures for military purposes are also covered as GFCF. GFCF component are classified into six sub-components: Construction; Machinery and Equipment; vehicle; Other equipment; Cultivated Biological Resources (CBR) and Intellectual Property Product.

Exports of goods and services consist of transactions of goods and services from residents to non-residents. Imports of goods and services consist of transaction of goods and services from non-residents to residents. Exports and imports of goods occur when there are changes in ownership of goods between residents and non-residents (with or without physical movements of goods across frontiers). On the GDP at 2010 basic year, exports and imports of goods specified into non oil and gas and oil and gas.

GDP and its aggregations are presented in two forms: at current market prices and at constant base year market prices. In presenting current market prices, all aggregates are valued at current market prices, while base year constant market prices are shown by valuing all aggregates at fixed base year prices. Year of 2010 is used as the base year in this publication.

Growth rate of Gross Domestic Product is derived from GDP at constant market prices. It is obtained by subtracting the value of GDP year n with the value of GDP year n-1, divided by the value of GDP year n-1 then multiplied by 100 percent. The growth rate of GDP explains the income growth during the given period.

Pendapatan Regional

Pada tahun 2022, pertumbuhan ekonomi Kabupaten Minahasa Tenggara mengalami kontraksi sebesar 5,30 persen. Nilai Produk Domestik Regional Bruto (PDRB) tahun terakhir atas dasar harga konstan (juta) yaitu sebesar 3,969.27 dan nilai untuk PDRB Atas Dasar Harga Berlaku sebesar 6,138,384.78

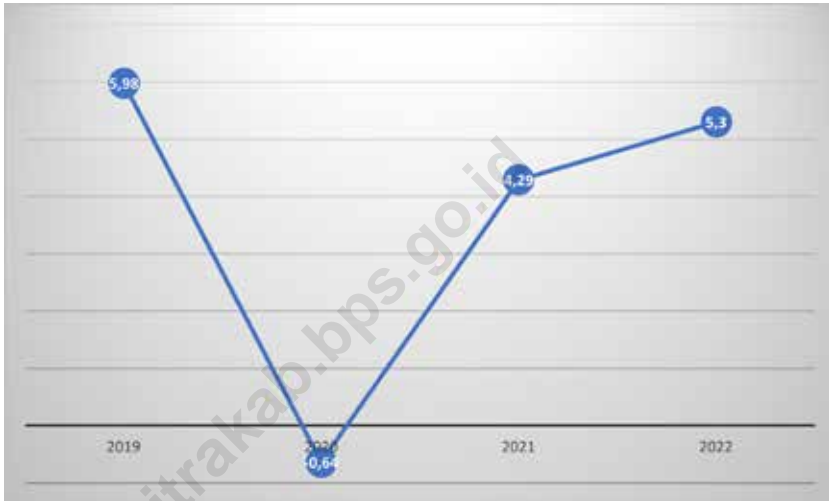
Regional Income

Over the last four years in general, Economic Growth of Minahasa Tenggara Regency continuously accelerating from year to year. In 2022, economic growth in Minahasa Tenggara Regency growth by 5.30 percent. Value of Gross Regional Domestic Product (GDP) last year at constant prices (million) amounting to 3,969.27 and value to the GDP at Current Market Prices for 6,138,384.78

<https://mitrakab.bps.go.id>

Gambar 12.1
Figures

Laju Pertumbuhan Produk Domestik Regional Bruto Atas Dasar Harga Konstan 2010 Menurut Lapangan Usaha di Kabupaten Minahasa Tenggara (persen), 2019–2022
Growth Rate of Gross Regional Domestic Product at 2010 Constant Market Prices by Industry in Minahasa Tenggara Regency (percent), 2019–2022



Catatan/Note: Data 2022: Angka sangat sementara/Data 2022: Preliminary figures

Sumber/Source: BPS, berbagai sensus, survei dan sumber lain/BPS-Statistics Indonesia, various census, survey, and other sources

Tabel
Table 12.1.

Produk Domestik Regional Bruto Atas Dasar Harga Berlaku Menurut Lapangan Usaha di Kabupaten Minahasa Tenggara (miliar rupiah), 2018–2022
Gross Regional Domestic Product at Current Market Prices by Industry in Minahasa Tenggara Regency (billion rupiahs), 2018–2022

Lapangan Usaha/Industry	2018	2019	2020	2021 ^x	2022 ^{xx}
(1)	(2)	(3)	(4)	(5)	(6)
A Pertanian, Kehutanan, dan Perikanan/ <i>Agriculture, Forestry, and Fishing</i>	1 384,37	1 503,52	1 603,02	1 745,65	1 893,06
B Pertambangan dan Penggalian/ <i>Mining and Quarrying</i>	314,50	334,27	345,88	372,88	396,32
C Industri Pengolahan/ <i>Manufacturing</i>	225,45	234,81	260,49	296,03	334,22
D Pengadaan Listrik dan Gas/ <i>Electricity and Gas</i>	5,10	5,48	5,98	6,41	7,07
E Pengadaan Air; Pengelolaan Sampah, Limbah, dan Daur Ulang/ <i>Water Supply; Sewerage, Waste Management, and Remediation Activities</i>	3,07	3,33	3,68	4,02	4,26
F Konstruksi/ <i>Construction</i>	1 002,86	1 090,51	1 068,85	1 142,53	1 253,22
G Perdagangan Besar dan Eceran; Reparasi Mobil dan Sepeda Motor/ <i>Wholesale and Retail Trade; Repair of Motor Vehicles and Motorcycles</i>	350,28	401,06	419,33	457,49	506,35
H Transportasi dan Pergudangan/ <i>Transportation and Storage</i>	481,28	525,50	474,87	500,81	586,38
I Penyediaan Akomodasi dan Makan Minum/ <i>Accommodation and Food Service Activities</i>	15,51	16,75	14,27	15,32	17,54
J Informasi dan Komunikasi/ <i>Information and Communication</i>	26,17	28,32	30,78	32,53	34,69

Lanjutan Tabel/*Continued Table 12.1*

Lapangan Usaha/ <i>Industry</i>		2018	2019	2020	2021 ^x	2022 ^{xx}
(1)		(2)	(3)	(4)	(5)	(6)
K	Jasa Keuangan dan Asuransi/ <i>Financial and Insurance Activities</i>	7,07	7,54	7,84	8,42	8,76
L	Real Estat/ <i>Real Estate Activities</i>	274,69	299,72	299,85	309,50	326,21
M,N	Jasa Perusahaan/ <i>Business Activities</i>	0,48	0,54	0,52	0,56	0,60
O	Administrasi Pemerintahan, Pertahanan, dan Jaminan Sosial Wajib/ <i>Public Administration and Defence; Compulsory Social Security</i>	395,05	411,59	412,90	441,17	467,53
P	Jasa Pendidikan/ <i>Education</i>	77,02	86,42	90,28	95,71	102,59
Q	Jasa Kesehatan dan Kegiatan Sosial/ <i>Human Health and Social Work Activities</i>	120,76	130,76	145,25	162,60	173,54
R,S,T,U	Jasa Lainnya/ <i>Other Services Activities</i>	29,44	31,95	29,74	32,00	35,04
Produk Domestik Regional Bruto/<i>Gross Regional Domestic Product</i>		4 713,10	5 112,06	5 213,52	5 623,63	6 147,38

Catatan/*Note*: Perbedaan antara jumlah PDRB 34 Provinsi dan PDB Indonesia antara lain disebabkan oleh discrepanasi statistik.
 Data 2021: Angka sementara
 Data 2022: Angka sangat sementara
 The difference between the total of GRDP of 34 Provinces and the GDP of Indonesia due to the statistical discrepancies.
 Data 2021: Preliminary figures
 Data 2022: Very Preliminary figures

Sumber/*Source*: BPS, berbagai sensus, survei dan sumber lain/*BPS-Statistics Indonesia, various census, survey, and other sources*

Tabel
Table 12.2**Produk Domestik Regional Bruto Atas Dasar Harga Konstan 2010 Menurut Lapangan Usaha di Kabupaten/Minahasa Tenggara (miliar rupiah), 2018–2022**
Gross Regional Domestic Product at 2010 Constant Market Prices by Industry in Minahasa Tenggara Regency (billion rupiahs), 2018–2022

Lapangan Usaha/Industry	2018	2019	2020	2021^x	2022^{xx}
(1)	(2)	(3)	(4)	(5)	(6)
A Pertanian, Kehutanan, dan Perikanan/ <i>Agriculture, Forestry, and Fishing</i>	1 017,01	1 087,40	1 128,03	1 178,49	1 251,70
B Pertambangan dan Penggalian/ <i>Mining and Quarrying</i>	265,04	283,29	280,34	296,78	299,77
C Industri Pengolahan/ <i>Manufacturing</i>	170,12	171,76	178,41	191,86	205,88
D Pengadaan Listrik dan Gas/ <i>Electricity and Gas</i>	4,80	5,10	5,41	5,73	6,14
E Pengadaan Air; Pengelolaan Sampah, Limbah, dan Daur Ulang/ <i>Water Supply; Sewerage, Waste Management, and Remediation Activities</i>	2,24	2,39	2,59	2,78	2,86
F Konstruksi/ <i>Construction</i>	762,85	802,24	776,43	802,30	849,69
G Perdagangan Besar dan Eceran; Reparasi Mobil dan Sepeda Motor/ <i>Wholesale and Retail Trade; Repair of Motor Vehicles and Motorcycles</i>	252,05	272,14	269,03	279,64	294,99
H Transportasi dan Pergudangan/ <i>Transportation and Storage</i>	303,24	326,60	286,25	291,91	316,43
I Penyediaan Akomodasi dan Makan Minum/ <i>Accommodation and Food Service Activities</i>	11,44	12,09	10,37	11,06	12,06
J Informasi dan Komunikasi/ <i>Information and Communication</i>	20,01	21,50	23,41	24,16	25,30

Lanjutan Tabel/Continued Table 12.2

Lapangan Usaha/Industry		2018	2019	2020	2021 ^x	2022 ^{xx}
(1)	(2)	(3)	(4)	(5)	(6)	
K	Jasa Keuangan dan Asuransi/ Financial and Insurance Activities	5,30	5,53	5,76	5,95	5,77
L	Real Estat/Real Estate Activities	207,10	221,17	218,83	220,21	225,92
M,N	Jasa Perusahaan/Business Activities	–	0,34	0,32	0,34	0,36
O	Administrasi Pemerintahan, Pertahanan, dan Jaminan Sosial Wajib/Public Administration and Defence; Compulsory Social Security	242,35	244,25	240,38	256,66	261,85
P	Jasa Pendidikan/Education	55,61	60,60	61,26	63,30	65,89
Q	Jasa Kesehatan dan Kegiatan Sosial/Human Health and Social Work Activities	91,89	99,04	107,41	117,05	121,94
R,S,T,U	Jasa Lainnya/Other Services Activities	20,96	22,27	20,19	21,26	22,71
Produk Domestik Regional Bruto/Gross Regional Domestic Product		3 432,32	3 637,72	3 614,41	3 769,49	3 969,27

Catatan/Note: Perbedaan antara jumlah PDRB 34 Provinsi dan PDB Indonesia antara lain disebabkan oleh discrepansi statistik.
 Data 2021: Angka sementara
 Data 2022: Angka sangat sementara
 The difference between the total of GRDP of 34 Provinces and the GDP of Indonesia due to the statistical discrepancies.
 Data 2021: Preliminary figures
 Data 2022: Very Preliminary figures

Sumber/Source: BPS, berbagai sensus, survei dan sumber lain/BPS-Statistics Indonesia, various census, survey, and other sources

Tabel
Table 12.3

Distribusi Persentase Produk Domestik Regional Bruto Atas Dasar Harga Berlaku Menurut Lapangan Usaha di Kabupaten Minahasa Tenggara, 2018–2022
Percentage Distribution of Gross Regional Domestic Product at Current Market Prices by Industry in Minahasa Tenggara Regency, 2018–2022

Lapangan Usaha/ <i>Industry</i>	2018	2019	2020	2021 ^x	2022 ^{xx}
(1)	(2)	(3)	(4)	(5)	(6)
A Pertanian, Kehutanan, dan Perikanan/ <i>Agriculture, Forestry, and Fishing</i>	29,37	29,41	30,75	31,04	30,79
B Pertambangan dan Penggalian/ <i>Mining and Quarrying</i>	6,67	6,54	6,63	6,63	6,45
C Industri Pengolahan/ <i>Manufacturing</i>	4,78	4,59	5,00	5,26	5,44
D Pengadaan Listrik dan Gas/ <i>Electricity and Gas</i>	0,11	0,11	0,11	0,11	0,11
E Pengadaan Air; Pengelolaan Sampah, Limbah, dan Daur Ulang/ <i>Water Supply; Sewerage, Waste Management, and Remediation Activities</i>	0,07	0,07	0,07	0,07	0,07
F Konstruksi/ <i>Construction</i>	21,28	21,33	20,50	20,32	20,39
G Perdagangan Besar dan Eceran; Reparasi Mobil dan Sepeda Motor/ <i>Wholesale and Retail Trade; Repair of Motor Vehicles and Motorcycles</i>	7,43	7,85	8,04	8,14	8,24
H Transportasi dan Pergudangan/ <i>Transportation and Storage</i>	10,21	10,28	9,11	8,91	9,54
I Penyediaan Akomodasi dan Makan Minum/ <i>Accommodation and Food Service Activities</i>	0,33	0,33	0,27	0,27	0,29
J Informasi dan Komunikasi/ <i>Information and Communication</i>	0,56	0,55	0,59	0,58	0,56
K Jasa Keuangan dan Asuransi/ <i>Financial and Insurance Activities</i>	0,15	0,15	0,15	0,15	0,14

Lanjutan Tabel/*Continued Table 12.3*

Lapangan Usaha/ <i>Industry</i>		2018	2019	2020	2021 ^x	2022 ^{xx}
(1)		(2)	(3)	(4)	(5)	(6)
L	Real Estat/ <i>Real Estate Activities</i>	5,83	5,86	5,75	5,50	5,31
M,N	Jasa Perusahaan/ <i>Business Activities</i>	0,01	0,01	0,01	0,01	0,01
O	Administrasi Pemerintahan, Pertahanan, dan Jaminan Sosial Wajib/ <i>Public Administration and Defence; Compulsory Social Security</i>	8,38	8,05	7,92	7,84	7,61
P	Jasa Pendidikan/ <i>Education</i>	1,63	1,69	1,73	1,70	1,67
Q	Jasa Kesehatan dan Kegiatan Sosial/ <i>Human Health and Social Work Activities</i>	2,56	2,56	2,79	2,89	2,82
R,S,T,U	Jasa Lainnya/ <i>Other Services Activities</i>	0,62	0,63	0,57	0,57	0,57
Produk Domestik Regional Bruto/<i>Gross Regional Domestic Product</i>		100	100	100,00	100,00	100,00

Catatan/*Note*: Perbedaan antara jumlah PDRB 34 Provinsi dan PDB Indonesia antara lain disebabkan oleh diskrepansi statistik.

Data 2021: Angka sementara

Data 2022: Angka sangat sementara

The difference between the total of GRDP of 34 Provinces and the GDP of Indonesia due to the statistical discrepancies.

Data 2021: Preliminary figures

Data 2022: Very Preliminary figures

Sumber/*Source*: BPS, berbagai sensus, survei dan sumber lain/*BPS-Statistics Indonesia, various census, survey, and other sources*

Tabel
Table 12.4**Laju Pertumbuhan Produk Domestik Regional Bruto Atas Dasar Harga Konstan 2010 Menurut Lapangan Usaha di Kabupaten Minahasa Tenggara (persen), 2019–2022**
Growth Rate of Gross Regional Domestic Product at 2010 Constant Market Prices by Industry in Minahasa Tenggara Regency (percent), 2019–2022

Lapangan Usaha/Industry		2019	2020	2021 ^x	2022 ^{xx}
(1)		(2)	(3)	(4)	(5)
A	Pertanian, Kehutanan, dan Perikanan/ <i>Agriculture, Forestry, and Fishing</i>	6,92	3,74	4,47	6,21
B	Pertambangan dan Penggalian/ <i>Mining and Quarrying</i>	6,89	-1,04	5,87	1,01
C	Industri Pengolahan/ <i>Manufacturing</i>	0,96	3,87	7,54	7,31
D	Pengadaan Listrik dan Gas/ <i>Electricity and Gas</i>	6,24	6,07	5,83	7,29
E	Pengadaan Air; Pengelolaan Sampah, Limbah, dan Daur Ulang/ <i>Water Supply; Sewerage, Waste Management, and Remediation Activities</i>	6,71	8,34	7,22	3,11
F	Konstruksi/ <i>Construction</i>	5,16	-3,22	3,33	5,91
G	Perdagangan Besar dan Eceran; Reparasi Mobil dan Sepeda Motor/ <i>Wholesale and Retail Trade; Repair of Motor Vehicles and Motorcycles</i>	7,97	-1,15	3,94	5,49
H	Transportasi dan Pergudangan/ <i>Transportation and Storage</i>	7,70	-12,35	1,98	8,40
I	Penyediaan Akomodasi dan Makan Minum/ <i>Accommodation and Food Service Activities</i>	5,75	-14,28	6,71	8,97
J	Informasi dan Komunikasi/ <i>Information and Communication</i>	7,43	8,86	3,22	4,72
K	Jasa Keuangan dan Asuransi/ <i>Financial and Insurance Activities</i>	4,37	4,11	3,34	-2,99
L	Real Estat/ <i>Real Estate Activities</i>	6,80	-1,06	0,63	2,59

Lanjutan Tabel/Continued Table 12.4

Lapangan Usaha/Industry		2019	2020	2021 ^x	2022 ^{xx}
(1)		(2)	(3)	(4)	(5)
M,N	Jasa Perusahaan/ <i>Business Activities</i>	6,72	-5,46	4,95	4,93
O	Administrasi Pemerintahan, Pertahanan, dan Jaminan Sosial Wajib/ <i>Public Administration and Defence; Compulsory Social Security</i>	0,78	-1,59	6,77	2,02
P	Jasa Pendidikan/ <i>Education</i>	8,98	1,09	3,34	4,09
Q	Jasa Kesehatan dan Kegiatan Sosial/ <i>Human Health and Social Work Activities</i>	7,78	8,46	8,98	4,18
R,S,T,U	Jasa Lainnya/ <i>Other Services Activities</i>	6,26	-9,34	5,31	6,81
Produk Domestik Regional Bruto/<i>Gross Regional Domestic Product</i>		5,98	-0,64	4,29	5,30

Catatan/Note: Perbedaan antara jumlah PDRB 34 Provinsi dan PDB Indonesia antara lain disebabkan oleh diskrepansi statistik.
 Data 2021: Angka sementara
 Data 2022: Angka sangat sementara
 The difference between the total of GRDP of 34 Provinces and the GDP of Indonesia due to the statistical discrepancies.
 Data 2021: Preliminary figures
 Data 2022: Very Preliminary figures

Sumber/Source: BPS, berbagai sensus, survei dan sumber lain/BPS-Statistics Indonesia, various census, survey, and other sources

Tabel
Table 12.5**Produk Domestik Regional Bruto Atas Dasar Harga Berlaku Menurut Jenis Pengeluaran di Kabupaten Minahasa Tenggara (miliar rupiah), 2018–2022**
Gross Regional Domestic Product at Current Market Prices by Type of Expenditure in Minahasa Tenggara Regency (billion rupiahs), 2018–2022

Jenis Pengeluaran Type of Expenditure	2018	2019	2020	2021^x	2022^{xx}
(1)	(2)	(3)	(4)	(5)	(6)
Pengeluaran Konsumsi Rumah Tangga <i>Household Consumption Expenditure</i>	2 573 885,32	2 763 274,82	2 743 668,40	2 938 169,20	3 273 774,62
Pengeluaran Konsumsi LNPRT <i>NPISH Consumption Expenditure</i>	137 464,25	154 377,97	155 676,37	171 997,44	189 670,62
Pengeluaran Konsumsi Pemerintah <i>Government Consumption Expenditure</i>	825 631,87	871 350,93	661 991,40	648 549,31	682 776,66
Pembentukan Modal Tetap Bruto <i>Gross Fixed Capital Formation</i>	2 187 431,06	2 380 837,00	2 411 541,73	2 595 155,77	2 741 740,60
Perubahan Inventori <i>Changes in Inventories</i>	61,51	67,38	75,88	80,96	88,61
Net Ekspor Barang dan Jasa <i>Net Exports of Goods and Services</i>	-1 011 378,31	-1 057 846,92	-759 434,91	-730 327,65	-749 666,34
Produk Domestik Regional Bruto Gross Regional Domestic Product	4 713 095,70	5 112 061,18	5 213 518,88	5 623 625,04	6 138 384,78

Sumber/Source: BPS, berbagai sensus, survei dan sumber lain/BPS-Statistics Indonesia, various census, survey, and other sources

Tabel
Table 12.6

Produk Domestik Regional Bruto Atas Dasar Harga Konstan 2010 Menurut Jenis Pengeluaran di Kabupaten Minahasa Tenggara (miliar rupiah), 2018–2022
Gross Regional Domestic Product at 2010 Constant Market Prices by Type of Expenditure in Minahasa Tenggara Regency (billion rupiahs), 2018–2022

Jenis Pengeluaran Type of Expenditure	2018	2019	2020	2021^x	2022^{xx}
(1)	(2)	(3)	(4)	(5)	(6)
Pengeluaran Konsumsi Rumah Tangga <i>Household Consumption Expenditure</i>	1 867 947,12	1 949 519,86	1 906 397,78	2 002 398,53	2 140 223,62
Pengeluaran Konsumsi LNPRT <i>NPISH Consumption Expenditure</i>	84 951,65	91 017,14	88 713,38	94 056,78	100 362,16
Pengeluaran Konsumsi Pemerintah <i>Government Consumption Expenditure</i>	535 096,17	554 498,12	537 802,72	534 442,79	546 046,56
Pembentukan Modal Tetap Bruto <i>Gross Fixed Capital Formation</i>	1 636 063,97	1 727 102,98	1 651 433,05	1 734 993,35	1 764 340,67
Perubahan Inventori <i>Changes in Inventories</i>	25,52	48,91	53,73	55,69	59,09
Net Ekspor Barang dan Jasa <i>Net Exports of Goods and Services</i>	-691 761,72	-684 467,94	-569 990,22	-596 708,93	-582 214,79
Produk Domestik Regional Bruto Gross Regional Domestic Product	3 432 322,71	3 637 719,06	3 614 410,43	3 769 238,21	3 968 817,33

Sumber/Source: BPS, berbagai sensus, survei dan sumber lain/BPS-Statistics Indonesia, various census, survey, and other sources

PERBANDINGAN ANTAR KABUPATEN/KOTA

Regency/Municipal Comparison



Jumlah Penduduk Miskin

di Kabupaten Minahasa Tenggara 2022

Number Poor Population In Minahasa Tenggara Regency 2022

12,61 Ribu
Thousand
Penduduk
Population



mitrakab.bps.go.id



BPS Minahasa Selatan



BPSminsel

PENJELASAN TEKNIS

Untuk Mengukur Kemiskinan, BPS menggunakan konsep kemampuan memenuhi kebutuhan dasar (basic needs approach). Dengan pendekatan ini, kemiskinan dipandang sebagai ketidakmampuan dari sisi ekonomi untuk memenuhi kebutuhan dasar makanan dan bukan makanan yang diukur dari sisi pengeluaran. Metode yang digunakan adalah menghitung Garis Kemiskinan (GK), yang terdiri dari dua komponen yaitu Garis Kemiskinan Makanan (GKM) dan Garis Kemiskinan Non-Makanan (GKNM)

Penduduk Miskin adalah yang memiliki rata-rata pengeluaran per kapita per bulan dibawah Garis Kemiskinan.

Garis Kemiskinan Makanan (GKM) merupakan nilai pengeluaran kebutuhan minimum makanan yang disertakan dengan 2.100 kkalori per kapita per hari. Garis Kemiskinan Non-Makanan (GKNM) adalah kebutuhan minimum untuk perumahan, sandang, pendidikan, kesehatan, dan kebutuhan dasar lainnya

Perbandingan Antar Daerah

Bab ini membahas perbandingan data antar kabupaten / kota di Sulawesi Utara. Perbandingan tersebut mencakup data jumlah penduduk pertengahan tahun, laju pertumbuhan ekonomi, jumlah penduduk miskin dan Indeks Pembangunan Manusia

TECHNICAL NOTES

To measure poverty, BPS-Statistic Indonesia has used the concept of basic needs approach. Therefore, poverty is viewed as economic inability to fulfill food and non-food basic needs which are measured by consumption/expenditure. The method used is calculating poverty line, which consist of two component that are Food Poverty Line (FPL) and Non-Food Poverty (NFPL).

A person whose expenditure per capita per month is below the poverty line is considered to be poor

The food Poverty Line refers to the daily minimum requirement of 2,100 kcal per capita per day. The Non-Food Poverty Line refers to the minimum retirement for household necessities for clothing, education, helath, and other basic individual needs

Regional Comparison

This chapter presents regional comparison data among all regency / city in Sulawesi Utara. That comparison consist of middle year population data, economic growth, poor population and Human Development Index (HDI).

(IPM).

Proyeksi Penduduk Interim Hasil SP2020 jumlah penduduk tahun 2022 Minahasa Tenggara sebanyak 118.023.

The Population Projection Result Interim SP2020 in Minahasa Tenggara, 2022 were 118,023 peoples.

Nilai IPM 2021 di Minahasa Tenggara (71,48) meningkat dari tahun sebelumnya (71,06).

The value of HDI (71.48) in year of 2021 has increased from previous year (70.06).

<https://mitrakab.bps.go.id>

Gambar 13.1
Figures

Jumlah Penduduk Miskin Menurut Kabupaten/Kota di Provinsi Sulawesi Utara (ribu), 2018–2022
Number of Poor Population by Regency/Municipality in Sulawesi Utara Province (thousand), 2018–2022



Sumber/Source: BPS, Survei Sosial Ekonomi Nasional/BPS-Statistics Indonesia, National Socioeconomic Survey

Tabel
Table 13.1

Jumlah Penduduk Menurut Kabupaten/Kota di Provinsi Sulawesi Utara (ribu), 2018–2022
Population by Regency/Municipality in Sulawesi Utara Province (thousand), 2018–2022

Kabupaten/Kota Regency/Municipality	2018¹	2019¹	2020²	2021³	2022³
(1)	(2)	(3)	(4)	(5)	(6)
Kabupaten/Regency					
1. Bolaang Mongondow	244 185	247 811	248 751	250 478	252 648
2. Minahasa	338 364	341 176	347 290	348 673	350 317
3. Kepulauan Sangihe	130 833	131 163	139 262	139 684	140 165
4. Kepulauan Talaud	91 599	92 475	94 521	94 983	95 545
5. Minahasa Selatan	209 501	210 695	236 463	238 746	241 680
6. Minahasa Utara	202 317	203 624	224 993	226 915	229 368
7. Bolaang Mongondow Utara	79 366	80 313	83 112	83 743	84 543
8. Siau Tagulandang Biaro	66 403	66 403	71 817	72 135	72 517
9. Minahasa Tenggara	106 303	106 899	116 323	117 079	118 023
10. Bolaang Mongondow Selatan	65 127	66 071	69 791	70 529	71 481
11. Bolaang Mongondow Timur	71 477	72 408	88 241	89 981	92 299
Kota/Municipality					
1. Kota Manado	431 880	433 635	451 916	453 192	454 606
2. Kota Bitung	215 711	219 004	225 134	227 177	229 795
3. Kota Tomohon	105 306	106 917	100 587	100 853	101 151
4. Kota Kotamobagu	126 198	128 387	123 722	124 473	125 405
Sulawesi Utara	2 484 392	2 506 981	2 621 923	2 638 631	2 659 543

Catatan/Note: ¹BPS, Proyeksi Penduduk Provinsi Sulawesi Utara 2010–2035/BPS-Statistics Indonesia, Sulawesi Utara Population Projection 2010–2023

²BPS, Sensus Penduduk 2020 /BPS-Statistics Indonesia, Population Census 2020

³Hasil Proyeksi Penduduk Interim 2020–2023 (Pertengahan tahun/Juni)/The result of Interim Population Projection 2020–2023 (mid year/June)

Sumber/Source: Badan Pusat Statistik dan Kementerian Dalam Negeri/BPS-Statistics Indonesia and Ministry of Home Affairs

Tabel
Table 13.2

Laju Pertumbuhan Produk Domestik Regional Bruto Atas Dasar Harga Konstan 2010 Menurut Kabupaten/Kota di Provinsi Sulawesi Utara (persen), 2019–2022
Rate of Growth of Gross Regional Domestic Products at 2010 Constant Market Prices by Regency/Municipality in Sulawesi Utara Province (percent), 2019–2022

Kabupaten/Kota Regency/Municipality	2019	2020	2021 [*]	2022 ^{**}
(1)	(2)	(3)	(4)	(5)
Kabupaten/Regency				
1. Bolaang Mongondow	7,89	0,98	3,87	5,35
2. Minahasa	5,79	-1,03	3,53	5,47
3. Kepulauan Sangihe	5,42	0,45	5,99	5,45
4. Kepulauan Talaud	4,69	0,43	3,34	5,22
5. Minahasa Selatan	5,97	-0,77	4,91	5,41
6. Minahasa Utara	6,35	-0,55	5,96	5,5
7. Bolaang Mongondow Utara	6,17	0,71	3,46	5,52
8. Siau Tagulandang Biaro	6,65	1,03	4,43	5,19
9. Minahasa Tenggara	5,98	-0,64	4,29	5,3
10. Bolaang Mongondow Selatan	6,39	0,63	3,74	5,2
11. Bolaang Mongondow Timur	4,80	0,16	3,05	5,18
Kota/Municipality				
1. Kota Manado	6,05	-3,14	5,14	5,64
2. Kota Bitung	4,06	1,37	4,6	5,61
3. Kota Tomohon	6,76	-0,41	2,05	5,17
4. Kota Kotamobagu	6,13	0,20	4,20	5,15
Sulawesi Utara	5,66	-0,99	4,16	5,42

Sumber/Source: BPS dan sumber lain/BPS-Statistics Indonesia and other sources

Tabel
Table 13.3

**Jumlah Penduduk Miskin Menurut Kabupaten/Kota di
Provinsi Sulawesi Utara (ribu), 2018–2022**
**Number of Poor Population by Regency/Municipality in
Sulawesi Utara Province (thousand), 2018–2022**

Kabupaten/Kota Regency/Municipality	2018	2019	2020	2021	2022
(1)	(2)	(3)	(4)	(5)	(6)
Bolaang Mongondow	18,49	18,3	18,07	19,08	17,96
Minahasa	24,49	24,32	24,95	26,3	24,34
Kepulauan Sangihe	15,46	14,62	14,64	14,55	13,89
Kepulauan Talaud	8,68	9,1	8,84	8,37	7,72
Minahasa Selatan	19,54	19,49	19,38	19,77	19,07
Minahasa Utara	14,13	14,09	14,33	14,49	13,5
Bolaang Mongondow Utara	6,84	6,77	6,82	6,53	6,01
Kepulauan Sitaro	6,53	6,35	5,95	6,00	5,53
Minahasa Tenggara	14,73	14,22	13,73	13,31	12,61
Bolaang Mongondow Selatan	8,82	8,74	8,53	8,63	8,1
Bolaang Mongondow Timur	4,29	4,41	4,3	4,47	4,32
Kota Manado	23,21	23,89	25,55	26,78	25,38
Bitung	14,34	14,10	14,18	14,33	14
Kota Tomohon	6,25	5,99	6,06	6,18	5,79
Kota Kotamobagu	7,49	7,31	7,06	7,56	6,94
Sulawesi Utara	193,31	191,7	192,37	196,35	185,14

Sumber/Source: BPS, Survei Sosial Ekonomi Nasional/BPS-Statistics Indonesia, National Socioeconomic Survey

Tabel
Table 13.4**Indeks Pembangunan Manusia Menurut Kabupaten/Kota
di Provinsi Sulawesi Utara, 2018–2022**
*Human Development Index by Regency/Municipality in
Sulawesi Utara Province, 2018–2022*

Kabupaten/Kota Regency/Municipality	2018	2019	2020	2021	2022
(1)	(2)	(3)	(4)	(5)	(6)
Kabupaten/Regency					
1. Bolaang Mongondow	66,91	67,82	67,89	68,16	68,95
2. Minahasa	74,97	75,47	75,29	75,73	76,18
3. Kepulauan Sangihe	69,67	70,53	70,73	71,07	71,63
4. Kepulauan Talaud	68,32	68,97	69,4	69,83	70,43
5. Minahasa Selatan	70,86	71,68	72,11	72,32	72,89
6. Minahasa Utara	73,05	73,95	73,9	74,11	74,69
7. Bolaang Mongondow Utara	66,32	66,91	66,99	67,39	68,06
8. Siau Tagulandang Biaro	66,75	67,48	67,64	68,05	68,94
9. Minahasa Tenggara	69,66	70,47	70,51	71,06	71,48
10. Bolaang Mongondow Selatan	64,49	65,28	65	65,42	65,9
11. Bolaang Mongondow Timur	65,21	66,08	65,99	66,55	67,21
Kota/Municipality					
1. Kota Manado	78,41	79,12	78,93	79,2	79,66
2. Kota Bitung	73,27	74,2	74,1	74,2	74,7
3. Kota Tomohon	75,78	76,67	76,69	76,86	77,44
4. Kota Kotamobagu	72,55	73,22	72,97	73,47	73,96
Sulawesi Utara	72,2	72,99	72,93	73,3	73,81

Sumber/Source: BPS, Seri Berita Resmi Statistik Indeks Pembangunan Manusia/BPS-Statistics Indonesia, Series of Press Releases of Human Development Index

ST 2023

**SENSUS PERTANIAN
CENSUS OF AGRICULTURE**

BerAKHLAK

Berorientasi Pelayanan Akuntabel Kompeten
Harmonis Loyal Adaptif Kolaboratif
*Service Oriented, Accountable, Competent,
Harmonious, Loyal, Adaptive, Collaborative*

DATA

MENCERDASKAN BANGSA
Enlighten The Nation

<https://mita.bps.go.id>



**BADAN PUSAT STATISTIK
KABUPATEN MINAHASA SELATAN
BPS-STATISTICS OF MINAHASA SELATAN**
Jalan Trans Sulawesi, Kompleks Perkantoran DRPD,
Teep, Amurang Barat, 95955. Telp. (0430) 22798
E-mail : bps7105@bps.go.id

