

# KABUPATEN SIAU TAGULANDANG BIARO DALAM ANGKA

SIAU TAGULANDANG BIARO REGENCY IN FIGURES

**2023**



**BADAN PUSAT STATISTIK**  
**KABUPATEN KEPULAUAN SIAU TAGULANDANG BIARO**  
*BPS-Statistics of Kepulauan Siau Tagulandang Biaro Regency*

# KABUPATEN SIAU TAGULANDANG BIARO DALAM ANGKA

SIAU TAGULANDANG BIARO REGENCY IN FIGURES

**2023**





**KABUPATEN KEPULAUAN SIAU TAGULANDANG BIARO DALAM ANGKA  
KABUPATEN KEPULAUAN SIAU TAGULANDANG BIARO REGENCY in Figures  
2023**

ISSN: ISSN -

No. Publikasi/*Publication Number*: 71080.2301

Katalog /*Catalog*: 1102001.7108

Ukuran Buku/*Book Size*: 14,8 cm x 21 cm

Jumlah Halaman/*Number of Pages* : xxxv + 199 hal/*pages*

Naskah/*Manuscript*:

BPS KABUPATEN KEPULAUAN SIAU TAGULANDANG BIARO

*BPS-Statistics of Kepulauan Siau Tagulandang Biaro Regency*

Penyunting/*Editor*:

BPS Kabupaten Kepulauan Siau Tagulandang Biaro

*BPS-Statistics of Kabupaten Kepulauan Siau Tagulandang Biaro*

Desain Kover/*Cover Design*:

BPS Kabupaten Kepulauan Siau Tagulandang Biaro

*BPS-Statistics of Kabupaten Kepulauan Siau Tagulandang Biaro*

Ilustrasi Kover/*Cover Illustration*:

Kabupaten Kepulauan Siau Tagulandang Biaro

Diterbitkan oleh/*Published by*:

©BPS Kabupaten Kepulauan Siau Tagulandang Biaro/*BPS-Statistics of Kabupaten Kepulauan Siau Tagulandang Biaro*

Dicetak oleh/*Printed by*:

Kabupaten Kepulauan Siau Tagulandang Biaro

Dilarang mengumumkan, mendistribusikan, mengomunikasikan, dan/atau menggandakan sebagian atau seluruh isi buku ini untuk tujuan komersil tanpa izin tertulis dari Badan Pusat Statistik.

*Prohibited to announce, distribute, communicate, and/or copy part or all of this book for commercial purpose without permission from BPS-Statistics Indonesia.*

**TIM PENYUSUN/TEAM MEMBERS**

**Pengarah/Director**

Irena Listianawati, SST, SE, M.Si

**Penanggung Jawab/Persons in Charge**

Irena Listianawati, SST, SE, M.Si

**Penyunting/Editors**

Arief Budhiman, S.Stat

**Pengolah Data dan Penulis Naskah/Data Processing and Authors**

I Dewa Gede Sunanjaya, SST

Arief Budhiman, S.Stat

Akfarianti Nawangsih Nugraheni, S.Tr.Stat

Ayu Susilowati, S.Tr.Stat

**Penata Letak/Layout Designers**

Akfarianti Nawangsih Nugraheni, S.Tr.Stat

**Gambar Infografis/Infographic Design**

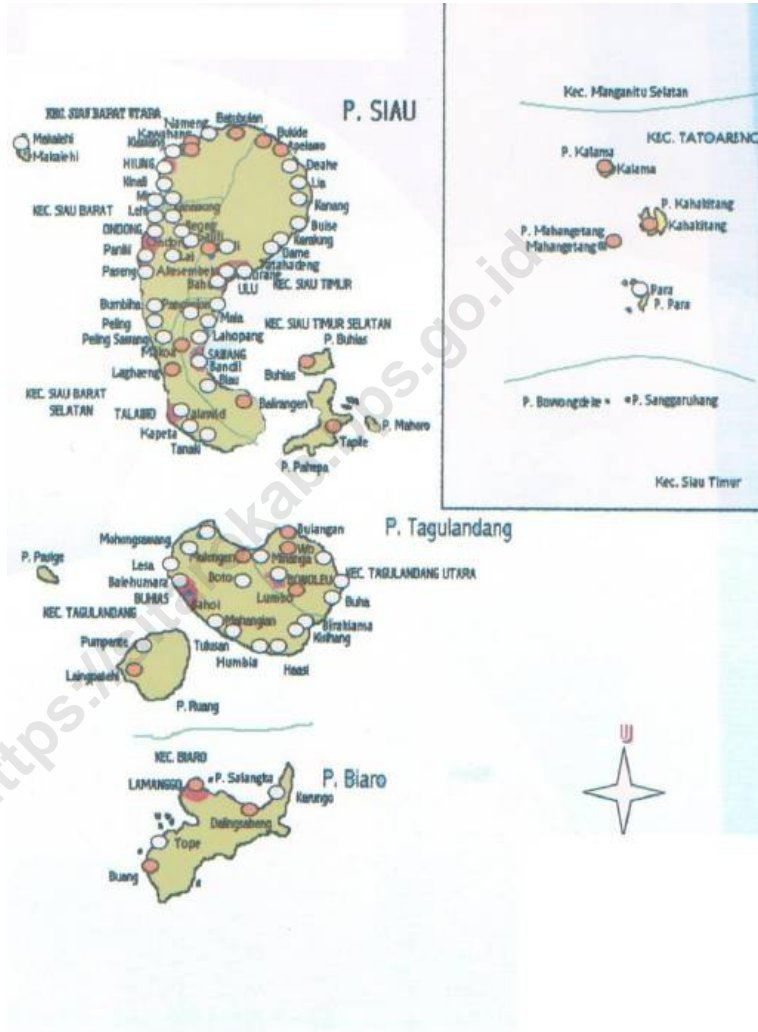
Arief Budhiman, S.Stat

**Desain Sampul/Cover Design**

Arief Budhiman, S.Stat



**PETA WILAYAH KABUPATEN KEPULAUAN SIAU TAGULANDANG BIARO**  
**MAP OF KEPULAUAN SIAU TAGULANDANG BIARO REGENCY**







**KEPALA BPS KABUPATEN KEPULAUAN SIAU TAGULANDANG BIARO**  
**CHIEF STATISTICIAN OF KEPULAUAN SIAU TAGULANDANG BIARO REGENCY**



**Irena Listianawati, SST, SE, M.Si**





## KATA PENGANTAR

Kabupaten Siau Tagulandang Biaro Dalam Angka 2023 merupakan publikasi tahunan yang diterbitkan oleh BPS Kabupaten Kepulauan Siau Tagulandang Biaro. Publikasi ini berisi data-data baik yang bersumber dari Survei atau Sensus yang dilakukan oleh BPS maupun yang bersumber dari Kementerian/ Lembaga dan dinas atau instansi Pemerintah Daerah.

Publikasi ini dapat terwujud berkat kerja sama dan bantuan dari berbagai pihak baik instansi pemerintah maupun swasta. Kepada semua pihak yang telah memberikan bantuan disampaikan penghargaan dan terima kasih yang sebesar-besarnya. Semoga publikasi ini dapat membantu perencanaan, evaluasi, maupun penyebaran informasi di Kabupaten Kepulauan Siau Tagulandang Biaro.

Walaupun publikasi ini telah disiapkan sebaik-baiknya, namun disadari masih ada kekurangan dan kesalahan yang terjadi. Untuk perbaikan publikasi ini, tanggapan dan saran yang bersifat konstruktif dari para pemakai sangat diharapkan.

Ondong Siau , Februari 2023

Kepala BPS

Kabupaten Kepulauan Siau Tagulandang Biaro

**Irena Listianawati, SST, SE, M.Si**



## PREFACE

*Siau Tagulandang Biaro Regency in Figures 2023, is an annual publication published by BPS-Statistics of Kepulauan Siau Tagulandang Biaro Regency. This publication contains data sourced from Survey or Census by BPS- Statistics and sourced from Ministries/agencies and local government institutions.*

*This comprehensive publication has been made possible with the assistance and contribution from several governmental institutions and private organizations. To all parties who have been involved in the preparation of this publication, We would like to express our sincerest appreciation and gratitude. Hopefully this publication can help planning, evaluation and disseminating information in Kepulauan Siau Tagulandang Biaro Regency.*

*Comments and constructive suggestions for the improvement of this publication are always welcome.*

*Ondong Siau , February 2023  
Chief Statistician of  
Kabupaten Kepulauan Siau Tagulandang Biaro*

**Irena Listianawati, SST, SE, M.Si**

## DAFTAR ISI / CONTENTS

	Halaman <i>Page</i>
Kata Pengantar/ <i>Preface</i> .....	x
Daftar Isi/ <i>Contents</i> .....	xi
Daftar Tabel/ <i>List of Tables</i> .....	xv
Daftar Gambar/ <i>List of Figures</i> .....	xxix
Daftar Singkatan/ <i>List of Abbreviations</i> .....	xxxiii
Statistik Kunci/ <i>Key Statistics</i> .....	xxxv
1. Geografi dan Iklim/ <i>Geography and Climate</i> .....	1
2. Pemerintahan/ <i>Government</i> .....	13
3. Penduduk dan Ketenagakerjaan/ <i>Population and Employment</i> .....	31
4. Sosial dan Kesejahteraan Rakyat/ <i>Social and Welfare</i> .....	47
5. Pertanian, Kehutanan, Peternakan, dan Perikanan/ <i>Agriculture, Forestry, Livestock, and Fishery</i> .....	93
6. Industri, Pertambangan, dan Energi/ <i>Industry, Mining, and Energy</i> .....	139
7. Pariwisata/ <i>Tourism</i> .....	147
8. Transportasi dan Komunikasi/ <i>Transportation and Communication</i> .....	153
9. Perbankan, Koperasi, dan Harga-harga/ <i>Banking, Cooperative, dan Prices</i> .....	161
10. Pengeluaran Penduduk/ <i>Population Expenditure</i> .....	167
11. Perdagangan/ <i>Trade</i> .....	173
12. Sistem Neraca Regional/ <i>System of Regional Accounts</i> .....	177
13. Perbandingan Antar Kabupaten/Kota/ <i>Regency/Municipal Comparison</i> .....	193



## DAFTAR TABEL/LIST OF TABLES

Halaman  
Page

<b>1.</b>	<b>GEOGRAFI DAN IKLIM/GEOGRAPHY AND CLIMATE</b>	
<b>1.1</b>	<b>KEADAAN GEOGRAFI</b>	
	<b>GEOGRAPHY CONDITION</b>	
1.1.1	Luas Daerah dan Jumlah Pulau Menurut Kecamatan di Kabupaten Kepulauan Siau Tagulandang Biaro, 2021 <i>Total Area and Number of Islands by Subdistrict in Kepulauan Siau Tagulandang Biaro Regency, 2021</i> .....	6
1.1.2	Tinggi Wilayah dan Jarak ke Ibukota Kabupaten Menurut Kecamatan di Kabupaten Kepulauan Siau Tagulandang Biaro, 2022 <i>Altitude and Distance to the Capital of Regency by Subdistrict in Kepulauan Siau Tagulandang Biaro Regency, 2022</i> .....	8
<b>1.2</b>	<b>KEADAAN IKLIM</b>	
	<b>CLIMATE CONDITION</b>	
1.2.1	Pengamatan Unsur Iklim Menurut Bulan di Stasiun Kepulauan Siau Tagulandang Biaro, 2022 <i>Observation of Climate Elements By Months at Kepulauan Siau Tagulandang Biaro Station, 2022</i> .....	9
<b>2.</b>	<b>PEMERINTAHAN/GOVERNMENT</b>	
<b>2.1</b>	<b>WILAYAH ADMINISTRATIF</b>	
	<b>ADMINISTRATIVE AREA</b>	
2.1.1	Jumlah Desa <sup>1</sup> /Kelurahan Menurut Kecamatan di Kabupaten Kepulauan Siau Tagulandang Biaro, 2018–2022 <i>Number of Villages<sup>1</sup>/Kelurahan by Subdistrict in Kepulauan Siau Tagulandang Biaro Regency, 2018–2022</i> .....	18
<b>2.2</b>	<b>DEWAN PERWAKILAN RAKYAT DAERAH</b>	
	<b>REGIONAL HOUSE OF REPRESENTATIVE</b>	

2.2.1	Jumlah Anggota Dewan Perwakilan Rakyat Daerah Menurut Partai Politik dan Jenis Kelamin di Kabupaten Kepulauan Siau Tagulandang Biaro, 2022 <i>Number of Regional House of Representatives's Members by Political Parties and Sex in Kepulauan Siau Tagulandang Biaro Regency 2022.</i>	19
<b>2.3</b>	<b>SUMBER DAYA MANUSIA</b> <b>HUMAN RESOURCES</b>	
2.3.1	Jumlah Pegawai Negeri Sipil Menurut Jabatan dan Jenis Kelamin di Kabupaten Kepulauan Siau Tagulandang Biaro, Desember 2021 dan Desember 2022 <i>Number of Civil Servants by Occupation and Sex in Kepulauan Siau Tagulandang Biaro Regency, December 2021 and December 2022 .....</i>	20
2.3.2	Jumlah Pegawai Negeri Sipil Menurut Tingkat Pendidikan dan Jenis Kelamin di Kabupaten Kepulauan Siau Tagulandang Biaro, Desember 2021 dan Desember 2022 <i>Number of Civil Servants by Educational Level and Sex in Kepulauan Siau Tagulandang Biaro Regency, Desember 2021 and Desember 2022 .....</i>	22
2.3.3	Jumlah Pegawai Negeri Sipil Menurut Tingkat Kepangkatan dan Jenis Kelamin di Kabupaten Kepulauan Siau Tagulandang Biaro, Desember 2021 dan Desember 2022 <i>Number of Civil Servants by Hierarchy and Sex in Kepulauan Siau Tagulandang Biaro Regency, Desember 2021 and Desember 2022 .....</i>	24
<b>2.4</b>	<b>KEUANGAN PEMERINTAH</b> <b>GOVERNMENT FINANCE</b>	
2.4.1	Realisasi Pendapatan Pemerintah Kabupaten Kepulauan Siau Tagulandang Biaro Menurut Jenis Pendapatan (ribu rupiah), 2018–2021	



	<i>Actual Kepulauan Siau Tagulandang Biaro Regency/Municipal Government Revenues by Kind of Revenues (thousand rupiahs), 2018–2021 .....</i>	26
2.4.2	Realisasi Belanja Pemerintah Kabupaten Kepulauan Siau Tagulandang Biaro Menurut Jenis Belanja (ribu rupiah), 2018–2021 <i>Actual Kepulauan Siau Tagulandang Biaro Regency/Municipal Government Expenditures by Kind of Expenditures (thousand rupiahs), 2018–2021 .....</i>	28
<b>3.</b>	<b>PENDUDUK DAN KETENAGAKERJAAN/ POPULATION AND EMPLOYMENT</b>	
<b>3.1</b>	<b>PENDUDUK POPULATION</b>	
3.1.1	Penduduk, Laju Pertumbuhan Penduduk, Distribusi Persentase Penduduk, Kepadatan Penduduk, Rasio Jenis Kelamin Penduduk Menurut Kecamatan di Kabupaten Kepulauan Siau Tagulandang Biaro, 2022 <i>Population, Population Growth Rate, Percentage Distribution of Population, Population Density, and Population Sex Ratio by Subdistrict in Kepulauan Siau Tagulandang Biaro Regency, 2022 .....</i>	39
3.1.2	Jumlah Penduduk Menurut Kelompok Umur dan Jenis Kelamin di Kabupaten Kepulauan Siau Tagulandang Biaro, 2022 <i>Population by Age Groups and Sex in Kepulauan Siau Tagulandang Biaro Regency, 2022.....</i>	42
<b>3.2</b>	<b>KETENAGAKERJAAN EMPLOYMENT</b>	
3.2.1	Jumlah Penduduk Berumur 15 Tahun Keatas Menurut Jenis Kegiatan Selama Seminggu yang Lalu dan Jenis Kelamin di Kabupaten Kepulauan Siau Tagulandang Biaro, 2022 <i>Population Aged 15 Years and Over by Type of Activity During The Previous Week and Sex in Kepulauan Siau Tagulandang Biaro Regency, 2022 .....</i>	43

3.2.2	<p>Penduduk Berumur 15 Tahun ke Atas Menurut Pendidikan Tertinggi yang Ditamatkan dan Jenis Kegiatan Selama Seminggu yang Lalu di Kabupaten Kepulauan Siau Tagulandang Biaro, 2022 <i>Population 15 Years of Age and Over by Educational Attainment and Type of Activity During the Previous Week in Kepulauan Siau Tagulandang Biaro Regency, 2022</i> .....</p>	44
3.2.3	<p>Penduduk Berumur 15 Tahun Ke Atas yang Bekerja Selama Seminggu yang Lalu Menurut Status Pekerjaan Utama dan Jenis Kelamin di Kabupaten Kepulauan Siau Tagulandang Biaro, 2022 <i>Population 15 Years of Age and Over who Worked During The Previous Week by Main Employment Status and Sex in Kepulauan Siau Tagulandang Biaro Regency, 2022</i> .....</p>	46
<b>4.</b>	<b>SOSIAL DAN KESEJAHTERAAN RAKYAT/SOCIAL AND WELFARE</b>	
<b>4.1</b>	<b>PENDIDIKAN</b>	
	<b>EDUCATION</b>	
4.1.1	<p>Jumlah Sekolah, Guru, dan Murid Taman Kanak-Kanak (TK) di Bawah Kementerian Pendidikan, Kebudayaan, Riset, dan Teknologi Menurut Kecamatan di Kabupaten Kepulauan Siau Tagulandang Biaro, 2021/2022 dan 2022/2023 <i>Number of Schools, Teachers, and Pupils in Kindergarten Under The Ministry of Education, Culture, Research, and Technology by Subdistrict in Kepulauan Siau Tagulandang Biaro Regency, 2021/2022 and 2022/2023</i> .....</p>	54
4.1.2	<p>Jumlah Sekolah, Guru, dan Murid Raudatul Athfal (RA) di Bawah Kementerian Agama Menurut Kecamatan di Kabupaten Kepulauan Siau Tagulandang Biaro, 2021/2022 dan 2022/2023 <i>Number of Schools, Teachers, and Pupils in Raudatul Athfal (RA) Under The Ministry of Religious Affairs by Subdistrict in Kepulauan Siau Tagulandang Biaro Regency, 2021/2022 and 2022/2023</i> .....</p>	57

4.1.3	Jumlah Sekolah, Guru, dan Murid Sekolah Dasar (SD) di Bawah Kementerian Pendidikan, Kebudayaan, Riset, dan Teknologi Menurut Kecamatan di Kabupaten Kepulauan Siau Tagulandang Biaro, 2021/2022 dan 2022/2023 <i>Number of Schools, Teachers, and Pupils in Elementary Schools Under The Ministry of Education, Culture, Research, and Technology by Subdistrict in Kepulauan Siau Tagulandang Biaro Regency, 2021/2022 and 2022/2023</i> .....	58
4.1.4	Jumlah Sekolah, Guru, dan Murid Madrasah Ibtidaiyah (MI) di Bawah Kementerian Agama Menurut Kecamatan di Kabupaten Kepulauan Siau Tagulandang Biaro, 2021/2022 dan 2022/2023 <i>Number of Schools, Teachers, and Pupils in Madrasah Ibtidaiyah (MI) Under The Ministry of Religious Affairs by Subdistrict in Kepulauan Siau Tagulandang Biaro Regency, 2021/2022 and 2022/2023</i> .....	61
4.1.5	Jumlah Sekolah, Guru, dan Murid Sekolah Menengah Pertama (SMP) di Bawah Kementerian Pendidikan, Kebudayaan, Riset, dan Teknologi Menurut Kecamatan di Kabupaten Kepulauan Siau Tagulandang Biaro, 2021/2022 dan 2022/2023 <i>Number of Schools, Teachers, and Pupils in Junior High Schools Under The Ministry of Education, Culture, Research, and Technology by Subdistrict in Kepulauan Siau Tagulandang Biaro Regency, 2021/2022 and 2022/2023</i> .....	62
4.1.6	Jumlah Sekolah, Guru, dan Murid Madrasah Tsanawiyah (MTs) di Bawah Kementerian Agama Menurut Kecamatan di Kabupaten Kepulauan Siau Tagulandang Biaro, 2021/2022 dan 2022/2023 <i>Number of Schools, Teachers, and Pupils in Madrasah Tsanawiyah (MTs) Under The Ministry of Religious Affairs by Subdistrict in Kepulauan Siau Tagulandang Biaro Regency, 2021/2022 and 2022/2023</i> .....	65
4.1.7	Jumlah Sekolah, Guru, dan Murid Sekolah Menengah Atas (SMA) di Bawah Kementerian Pendidikan, Kebudayaan, Riset, dan Teknologi Menurut Kecamatan di Kabupaten Kepulauan Siau Tagulandang Biaro, 2021/2022 dan 2022/2023	

	<i>Number of Schools, Teachers, and Pupils in Senior High School Under The Ministry of Education, Culture, Research, and Technology by Subdistrict in Kepulauan Siau Tagulandang Biaro Regency, 2021/2022 and 2022/2023.....</i>	66
4.1.8	Jumlah Sekolah, Guru, dan Murid Sekolah Menengah Kejuruan (SMK) di Bawah Kementerian Pendidikan, Kebudayaan, Riset, dan Teknologi Menurut Kecamatan di Kabupaten Kepulauan Siau Tagulandang Biaro, 2021/2022 dan 2022/2023 <i>Number of Schools, Teachers, and Pupils in Vocational High Schools Under The Ministry of Education, Culture, Research, and Technology by Subdistrict in Kepulauan Siau Tagulandang Biaro Regency, 2021/2022 and 2022/2023.....</i>	69
4.1.9	Jumlah Sekolah, Guru, dan Murid Madrasah Aliyah (MA) di Bawah Kementerian Agama Menurut Kecamatan di Kabupaten Kepulauan Siau Tagulandang Biaro, 2021/2022 dan 2022/2023 <i>Number of Schools, Teachers, and Pupils in Madrasah Aliyah (MA) Under the Ministry of Religious Affairs by Subdistrict in Kepulauan Siau Tagulandang Biaro Regency, 2021/2022 and 2022/2023.....</i>	70
4.1.10	Jumlah Desa <sup>1</sup> /Kelurahan yang Memiliki Fasilitas Sekolah Menurut Kecamatan dan Tingkat Pendidikan di Kabupaten Kepulauan Siau Tagulandang Biaro, 2019–2021 <i>Number of Villages<sup>1</sup>/Kelurahan Having Educational Facilities by Subdistrict and Educational Level in Kepulauan Siau Tagulandang Biaro Regency, 2019–2021.....</i>	71
4.1.11	Angka Partisipasi Murni (APM) dan Angka Partisipasi Kasar (APK) Menurut Jenjang Pendidikan di Kabupaten Kepulauan Siau Tagulandang Biaro, 2021 dan 2022 <i>Net Enrollment Rate and Gross Enrollment Ratio by Educational Level in Kepulauan Siau Tagulandang Biaro Regency, 2021 and 2022</i>	76

4.1.12	<p>Persentase Penduduk Berumur 15 Tahun ke Atas yang Melek Huruf Menurut Kelompok Umur di Kabupaten Kepulauan Siau Tagulandang Biaro, 2021 dan 2022 <i>Percentage of Literate People Aged 15 Years and Over by Age Group in Kepulauan Siau Tagulandang Biaro Regency, 2021 and 2022.....</i></p>	77
<b>4.2</b>	<b>KESEHATAN</b>	
	<b>HEALTH</b>	
4.2.1	<p>Jumlah Desa<sup>1</sup>/Kelurahan Yang Memiliki Sarana Kesehatan Menurut Kecamatan di Kabupaten Kepulauan Siau Tagulandang Biaro, 2019–2021 <i>Number of Villages<sup>1</sup>/Kelurahan Having Health Facilities by Subdistrict in Kepulauan Siau Tagulandang Biaro Regency, 2019–2021 .....</i></p>	78
4.2.2	<p>Jumlah Tenaga Kesehatan Menurut Kecamatan di Kabupaten Kepulauan Siau Tagulandang Biaro, 2022 <i>Number of Health Human Resources by Subdistrict in Kepulauan Siau Tagulandang Biaro Regency, 2022 .....</i></p>	83
4.2.3	<p>Jumlah Rumah Sakit Umum, Rumah Sakit Khusus, dan Puskesmas Menurut Kecamatan di Kabupaten Kepulauan Siau Tagulandang Biaro, 2021 dan 2022 <i>Number of General Hospital, Specialized Hospital, and Public Health Center by Subdistrict in Kepulauan Siau Tagulandang Biaro Regency, 2021 and 2022 .....</i></p>	84
<b>4.3</b>	<b>AGAMA DAN SOSIAL LAINNYA</b>	
	<b>RELIGION AND OTHER SOCIAL AFFAIRS</b>	
4.3.1	<p>Jumlah Penduduk Menurut Kecamatan dan Agama yang Dianut di Kabupaten Kepulauan Siau Tagulandang Biaro, 2022 <i>Population by Subdistrict and Religion in Kepulauan Siau Tagulandang Biaro Regency, 2022 .....</i></p>	86
4.3.2	<p>Jumlah Tempat Peribadatan Menurut Kecamatan di Kabupaten Kepulauan Siau Tagulandang Biaro, 2022 <i>Number of Places of Worship by Subdistrict in Kepulauan Siau Tagulandang Biaro Regency, 2022 .....</i></p>	87

4.3.3	Jumlah Desa <sup>1</sup> /Kelurahan yang Mengalami Bencana Alam <sup>2</sup> Menurut Kecamatan di Kabupaten Kepulauan Siau Tagulandang Biaro, 2019–2021 <i>Number of Villages<sup>1</sup>/Kelurahan that Had Natural Disaster<sup>2</sup> by Subdistrict in Kepulauan Siau Tagulandang Biaro Regency, 2019–2021 .....</i>	88
<b>4.4</b>	<b>KEMISKINAN</b> <b>POVERTY</b>	
4.4.1	Garis Kemiskinan, Jumlah, dan Persentase Penduduk Miskin di Kabupaten Kepulauan Siau Tagulandang Biaro, 2015–2022 <i>Poverty Line, Number, and Percentage of Poor People in Kepulauan Siau Tagulandang Biaro Regency, 2015–2022.....</i>	91
4.4.2	Indeks Kedalaman Kemiskinan dan Indeks Keparahan Kemiskinan di Kabupaten Kepulauan Siau Tagulandang Biaro, 2015–2022 <i>Poverty Gap Index and Poverty Severity Index in Kepulauan Siau Tagulandang Biaro Regency, 2015–2022.....</i>	92
<b>5.</b>	<b>PERTANIAN, KEHUTANAN, PETERNAKAN, DAN PERIKANAN/</b> <b>AGRICULTURE, FORESTRY, LIVESTOCK, AND FISHERY</b>	
<b>5.1</b>	<b>HORTIKULTURA</b> <b>HORTICULTURE</b>	
5.1.1	Luas Panen Tanaman Sayuran Menurut Kecamatan dan Jenis Tanaman di Kabupaten Kepulauan Siau Tagulandang Biaro (ha), 2021 dan 2022* <i>Harvested Area of Vegetables by Subdistrict and Kind of Plant in Kepulauan Siau Tagulandang Biaro Regency (ha), 2021 and 2022* ....</i>	98
5.1.2	Produksi Tanaman Sayuran Menurut Kecamatan dan Jenis Tanaman di Kabupaten Kepulauan Siau Tagulandang Biaro (kuintal), 2021 dan 2022* <i>Production of Vegetables by Subdistrict and Kind of Plant in Kepulauan Siau Tagulandang Biaro Regency (quintal), 2021 and 2022*.....</i>	102
5.1.3	Luas Panen Tanaman Sayuran dan Buah-buahan Semusim Menurut Jenis Tanaman di Kabupaten Kepulauan Siau Tagulandang Biaro (ha), 2019–2022	

	Halaman Page
	<i>Harvested Area of Seasonal Vegetables and Fruits by Kind of Plant in Kepulauan Siau Tagulandang Biaro Regency (ha), 2019–2022 .....</i> 106
5.1.4	Produksi Tanaman Sayuran dan Buah-buahan Semusim Menurut Jenis Tanaman di Kabupaten Kepulauan Siau Tagulandang Biaro (kuintal), 2019–2022 <i>Production of Seasonal Vegetables and Fruits by Kind of Plant in Kepulauan Siau Tagulandang Biaro Regency (quintal), 2019–2022.....</i> 108
5.1.5	Luas Panen Tanaman Biofarmaka Menurut Kecamatan dan Jenis Tanaman di Kabupaten Kepulauan Siau Tagulandang Biaro (m <sup>2</sup> ), 2021 dan 2022 <i>Harvested Area of Medicinal Plants by Subdistrict and Kind of Plant in Kepulauan Siau Tagulandang Biaro Regency (m<sup>2</sup>), 2021 and 2022..</i> 110
5.1.6	Produksi Tanaman Biofarmaka Menurut Kecamatan dan Jenis Tanaman di Kabupaten Kepulauan Siau Tagulandang Biaro (kg), 2021 dan 2022 <i>Production of Medicinal Plants by Subdistrict and Kind of Plant in Kepulauan Siau Tagulandang Biaro Regency (kg), 2021 and 2022.....</i> 112
5.1.7	Luas Panen Tanaman Biofarmaka Menurut Jenis Tanaman di Kabupaten Kepulauan Siau Tagulandang Biaro (m <sup>2</sup> ), 2019–2022 <i>Harvested Area of Medicinal Plants by Kind of Plant in Kepulauan Siau Tagulandang Biaro Regency (m<sup>2</sup>), 2019–2022.....</i> 114
5.1.8	Produksi Tanaman Biofarmaka Menurut Jenis Tanaman di Kabupaten Kepulauan Siau Tagulandang Biaro (kg), 2019–2022 <i>Production of Medicinal Plants by Kind of Plant in Kepulauan Siau Tagulandang Biaro Regency (kg),2019–2022 .....</i> 115
5.1.9	Luas Panen Tanaman Hias Menurut Kecamatan dan Jenis Tanaman di Kabupaten Kepulauan Siau Tagulandang Biaro (m <sup>2</sup> ), 2021 dan 2022 <sup>x</sup> <i>Harvested Area of Ornamental Plants by Subdistrict and Kind of Plant in Kepulauan Siau Tagulandang Biaro Regency (m<sup>2</sup>), 2021 and 2022<sup>x</sup>.....</i> 116
5.1.10	Produksi Tanaman Hias Menurut Kecamatan dan Jenis Tanaman di Kabupaten Kepulauan Siau Tagulandang Biaro (tangkai), 2021 dan 2022 <sup>x</sup> <i>Production of Ornamental Plants by Subdistrict and Kind of Plant in Kepulauan Siau Tagulandang Biaro Regency (stalks), 2021 and 2022<sup>x</sup></i> 119

5.1.11	Luas Panen Tanaman Hias Menurut Jenis Tanaman di Kabupaten Kepulauan Siau Tagulandang Biaro (m <sup>2</sup> ), 2019–2022 <i>Harvested Area of Ornamental Plants by Kind of Plant in Kepulauan Siau Tagulandang Biaro Regency (m<sup>2</sup>), 2019–2022.....</i>	122
5.1.12	Produksi Tanaman Hias Menurut Jenis Tanaman di Kabupaten Kepulauan Siau Tagulandang Biaro (tangkai), 2019–2022 <i>Production of Ornamental Plants by Kind of Plant n Kepulauan Siau Tagulandang Biaro Regency (stalks), 2019–2022 .....</i>	123
5.1.13	Produksi Buah-buahan Menurut Kecamatan dan Jenis Tanaman di Kabupaten Kepulauan Siau Tagulandang Biaro (kuintal), 2021 dan 2022 <sup>x</sup> <i>Production of Fruits by Subdistrict and Kind of Plant in Kepulauan Siau Tagulandang Biaro Regency (kuintal), 2021 and 2022<sup>x</sup> .....</i>	124
5.1.14	Produksi Buah-Buahan dan Sayuran Tahunan Menurut Jenis Tanaman di Kabupaten Kepulauan Siau Tagulandang Biaro (kuintal), 2019–2022 <i>Production of Annual Fruits and Vegetables by Kind of Plant in Kepulauan Siau Tagulandang Biaro Regency (quintal), 2019–2022.....</i>	127
<b>5.2</b>	<b>PERKEBUNAN</b>	
	<b>ESTATE CROPS</b>	
5.2.1	Luas Areal Tanaman Perkebunan Menurut Kecamatan dan Jenis Tanaman di Kabupaten Kepulauan Siau Tagulandang Biaro (ha), 2021 dan 2022 <i>Planted Area of Estate Crops by Subdistrict and Type of Crops in Kepulauan Siau Tagulandang Biaro Regency (ha), 2021 and 2022.....</i>	129
5.2.2	Produksi Perkebunan Menurut Kecamatan dan Jenis Tanaman di Kabupaten Kepulauan Siau Tagulandang Biaro (ton), 2021 dan 2022 <i>Production of Estates by Subdistrict and Type of Crops in Kepulauan Siau Tagulandang Biaro Regency (ton), 2021 and 2022.....</i>	133
5.2.3	Luas Areal Tanaman Perkebunan Rakyat Menurut Jenis Tanaman di Kabupaten Kepulauan Siau Tagulandang Biaro (ha), 2018–2022 <i>Planted Area of Estate Crops by Type of Crops in Kepulauan Siau Tagulandang Biaro Regency (ha), 2018–2022.....</i>	137



5.2.4	Produksi Perkebunan Rakyat Menurut Jenis Tanaman di Kabupaten Kepulauan Siau Tagulandang Biaro (ton), 2018–2022 <i>Production of Estates by Type of Crops in Kepulauan Siau Tagulandang Biaro Regency (ton), 2018–2022 .....</i>	138
<b>6.</b>	<b>INDUSTRI, PERTAMBANGAN, DAN ENERGI/ INDUSTRY, MINING, AND ENERGY</b>	
6.1	Daya Terpasang, Produksi, dan Distribusi Listrik PT. PLN (Persero) pada Cabang/Ranting PLN Menurut Kecamatan di Kabupaten Kepulauan Siau Tagulandang Biaro, 2022 <i>Installed Electricity Power, Production, and Distribution of PT. PLN (Persero) at PLN Branch by Subdistrict in Kepulauan Siau Tagulandang Biaro Regency, 2022 .....</i>	143
6.2	Jumlah Pelanggan Listrik Menurut Kecamatan di Kabupaten Kepulauan Siau Tagulandang Biaro, 2018–2022 <i>Number of Electricity Customers by Subdistrict in Kepulauan Siau Tagulandang Biaro Regency, 2018–2022.....</i>	144
6.3	Jumlah Pelanggan dan Air yang Disalurkan Menurut Kecamatan di Kabupaten Kepulauan Siau Tagulandang Biaro, 2022 <i>Number of Customers and Distributed Water by Subdistrict in Kepulauan Siau Tagulandang Biaro Regency, 2022.....</i>	145
<b>7.</b>	<b>PARIWISATA/TOURISM</b>	
7.1	Jumlah Rumah Makan/Restoran Menurut Kecamatan di Kabupaten Kepulauan Siau Tagulandang Biaro, 2019–2022 <i>Number of Restaurants by Subdistrict in Kepulauan Siau Tagulandang Biaro Regency, 2019–2022.....</i>	151
<b>8.</b>	<b>TRANSPORTASI DAN KOMUNIKASI/ TRANSPORTATION AND COMMUNICATION</b>	
<b>8.1</b>	<b>TRANSPORTASI TRANSPORTATION</b>	
8.1.1	Panjang Jalan <sup>1</sup> Menurut Tingkat Kewenangan Pemerintahan di Kabupaten Kepulauan Siau Tagulandang Biaro (km), 2020–2022 <i>Length of Roads<sup>1</sup> by Level of Government Authority in Kepulauan Siau Tagulandang Biaro Regency (km), 2020–2022.....</i>	157
8.1.2	Panjang Jalan Menurut Jenis Permukaan Jalan di Kabupaten Kepulauan Siau Tagulandang Biaro (km), 2020–2022	

	Halaman Page
	158
8.1.3	159
<b>8.2</b>	
8.2.1	160
<b>9.</b>	
9.1	164
9.2	165
<b>10.</b>	
10.1	170

10.2	Persentase Pengeluaran per Kapita Sebulan Menurut Kelompok Komoditas di Kabupaten Kepulauan Siau Tagulandang Biaro, 2021 dan 2022 <i>Percentage of Monthly Expenditure per Capita by Commodity Group in Kepulauan Siau Tagulandang Biaro Regency, 2021 and 2022.....</i>	171
10.3	Persentase Penduduk Menurut Golongan Pengeluaran Per Kapita Sebulan di Kabupaten Kepulauan Siau Tagulandang Biaro, 2022 <i>Percentage of Population by Class of Monthly Expenditure per Capita in Kepulauan Siau Tagulandang Biaro Regency, 2022 .....</i>	172
<b>11.</b>	<b>PERDAGANGAN/TRADE</b>	
11.1	Jumlah Sarana Perdagangan Menurut Jenisnya di Kabupaten Kepulauan Siau Tagulandang Biaro, 2019–2022 <i>Number of Trading Facilities by Type of Facility in Kepulauan Siau Tagulandang Biaro Regency, 2019–2022.....</i>	176
<b>12.</b>	<b>SISTEM NERACA REGIONAL/SYSTEM OF REGIONAL ACCOUNTS</b>	
12.1.	Produk Domestik Regional Bruto Atas Dasar Harga Berlaku Menurut Lapangan Usaha di Kabupaten Kepulauan Siau Tagulandang Biaro (miliar rupiah), 2018–2022 <i>Gross Regional Domestic Product at Current Market Prices by Industry in Kepulauan Siau Tagulandang Biaro Regency (billion rupiahs), 2018–2022.....</i>	182
12.2	Produk Domestik Regional Bruto Atas Dasar Harga Konstan 2010 Menurut Lapangan Usaha di Kabupaten Kepulauan Siau Tagulandang Biaro (miliar rupiah), 2018–2022 <i>Gross Regional Domestic Product at 2010 Constant Market Prices by Industry in Kepulauan Siau Tagulandang Biaro Regency (billion rupiahs), 2018–2022.....</i>	184
12.3	Distribusi Persentase Produk Domestik Regional Bruto Atas Dasar Harga Berlaku Menurut Lapangan Usaha di Kabupaten Kepulauan Siau Tagulandang Biaro, 2018–2022 <i>Percentage Distribution of Gross Regional Domestic Product at Current Market Prices by Industry in Kepulauan Siau Tagulandang Biaro Regency, 2018–2022.....</i>	186

12.4	<p>Laju Pertumbuhan Produk Domestik Regional Bruto Atas Dasar Harga Konstan 2010 Menurut Lapangan Usaha di Kabupaten Kepulauan Siau Tagulandang Biaro (persen), 2019–2022 <i>Growth Rate of Gross Regional Domestic Product at 2010 Constant Market Prices by Industry in Kepulauan Siau Tagulandang Biaro Regency (percent), 2019–2022</i>.....</p>	188
12.5	<p>Produk Domestik Regional Bruto Atas Dasar Harga Berlaku Menurut Jenis Pengeluaran di Kabupaten Kepulauan Siau Tagulandang Biaro (miliar rupiah), 2018–2022 <i>Gross Regional Domestic Product at Current Market Prices by Type of Expenditure in Kepulauan Siau Tagulandang Biaro Regency (billion rupiahs), 2018–2022</i>.....</p>	189
12.6	<p>Produk Domestik Regional Bruto Atas Dasar Harga Konstan 2010 Menurut Jenis Pengeluaran di Kabupaten Kepulauan Siau Tagulandang Biaro (miliar rupiah), 2018–2022 <i>Gross Regional Domestic Product at 2010 Constant Market Prices by Type of Expenditure in Kepulauan Siau Tagulandang Biaro Regency (billion rupiahs), 2018–2022</i>.....</p>	190
<b>13. PERBANDINGAN ANTAR KABUPATEN/ REGENCY/MUNICIPAL COMPARISON</b>		
13.1	<p>Jumlah Penduduk Menurut Kabupaten di Provinsi Sulawesi Utara (ribu), 2018–2022 <i>Population by Regency in Sulawesi Utara Province (thousand), 2018–2022</i> .....</p>	196

13.2	Laju Pertumbuhan Produk Domestik Regional Bruto Atas Dasar Harga Konstan 2010 Menurut Kabupaten di Provinsi Sulawesi Utara (persen), 2019–2022 <i>Rate of Growth of Gross Regional Domestic Products at 2010 Constant Market Prices by Regency in Sulawesi Utara Province (percent), 2019–2022</i> .....	197
13.3	Jumlah Penduduk Miskin Menurut Kabupaten di Provinsi Sulawesi Utara (ribu), 2018–2022 <i>Number of Poor Population by Regency in Sulawesi Utara Province (thousand), 2018–2022</i> .....	198
13.4	Indeks Pembangunan Manusia Menurut Kabupaten di Provinsi Sulawesi Utara, 2018–2022 <i>Human Development Index by Regency in Sulawesi Utara Province, 2018–2022</i> .....	199



## DAFTAR GAMBAR/LIST OF FIGURES

	Halaman Page
1.1 Luas Daerah menurut Kecamatan (%), 2022 <i>Area of Subdistrict (%), 2022</i> .....	5
2.1 Luas Daerah menurut Kecamatan (%), 2022 <i>Area of Subdistrict (%), 2022</i> .....	17
3.1 Luas Daerah menurut Kecamatan (%), 2022 <i>Area of Subdistrict (%), 2022</i> .....	17





## PENJELASAN UMUM/EXPLANATORY NOTES

Tanda-tanda, satuan-satuan, dan lain-lainnya yang digunakan dalam publikasi ini adalah sebagai berikut:

*Symbols, measurement units, and acronyms which are used in this publication, are as follows:*

### 1. TANDA-TANDA/SYMBOLS

Data tidak tersedia/ <i>Data not available</i> .....	: ...
Tidak ada atau nol / <i>Null or zero</i> .....	: -
Data dapat diabaikan/ <i>Data negligible</i> .....	: 0
Tanda decimal/ <i>Decimal point</i> .....	: ,
Data tidak dapat ditampilkan/ <i>Not applicable</i> .....	: NA
Angka estimasi/ <i>Estimated figures</i> .....	: e
Angka diperbaiki/ <i>Revised figures</i> .....	: r
Angka sementara/ <i>Preliminary figures</i> .....	: x
Angka sangat sementara/ <i>Very preliminary figures</i> .....	: xx
Angka sangat sangat sementara/ <i>Very very preliminary figures</i> .....	: xxx

### 2. SATUAN/UNITS

barel/ <i>barrel</i> .....	: 158,99 liter/ <i>litres</i> = 1/6,2898 m <sup>3</sup>
hektar (ha)/ <i>hectare (ha)</i> .....	: 10 000 m <sup>2</sup>
kilometer (km)/ <i>kilometres (km)</i> .....	: 1 000 meter/ <i>meters (m)</i>
knot/ <i>knot</i> .....	: 1,8523 km/jam ( <i>km/hour</i> )
kuintal/ <i>quintal</i> .....	: 100 kg
KWh .....	: 1 000 Watt hour
MWh .....	: 1 000 KWh
liter (untuk beras)/ <i>litre (for rice)</i> .....	: 0,80 kg
MMSCF .....	: 1/35,3 m <sup>3</sup>
metrik ton (m.ton)/ <i>metric ton (m. ton)</i> .....	: 0,98421 long ton = 1 000 kg
ons/ <i>ounce</i> .....	: 28,31 gram/ <i>grams</i>
ton .....	: 1 000 kg

Satuan lain: buah, dus, butir, helai/lembar, kaleng, batang, pulsa, ton kilometer (ton-km), jam, menit, persen (%).

*Other units: unit, pack, pieces, sheet, tin, pulse, ton-kilometres(ton-km), hour, minute, percent (%).*

Perbedaan angka di belakang koma disebabkan oleh pembulatan angka.

*The difference in decimal numbers is caused by rounding.*



## DAFTAR SINGKATAN/ LIST OF ABBREVIATIONS

SI	: Stasiun Iklim
SIMPK	: Stasiun Meteorologi Pertanian Khusus
t.t	: Tempat tidur
BCG	: Bacillus Calmette Guerin
DPT	: Difteri, Pertusis, Tetanus
TT	: Tetanus Toxoid
IOT	: Industri Obat Tradisional/ <i>Traditional Medicine Industry</i>
IKOT	: Industri Kecil Obat Tradisional/ <i>Traditional Medicine Small</i>
Alkes	: Alat kesehatan/ <i>Health Kits</i>
PKRT	: Perbekalan Kesehatan Rumah tangga/ <i>Household Health Logistics</i>
Kompl	: Komplemen/ <i>Complement</i>
IRTP	: Industri Pangan Produksi Rumah Tangga/ <i>Foods Home Industry</i>
PBF	: Pedagang Besar Farmasi/ <i>Pharmacy Whole-seller</i>
GFK	: Gudang Farmasi Kab/Kota/Regency/ <i>Municipality Pharmacy Warehouse</i>
RB	: Rumah Bersalin/ <i>Delivery House</i>
Pustu	: Puskesmas pembantu/ <i>Auxiliary Public Health Center</i>
BP	: Balai Pengobatan/ <i>Polyclinic</i>
TPS	: Tempat Pembuangan Sementara / <i>landfill</i>
Jamkesmas	: Jaminan kesehatan masyarakat miskin/ <i>Poor public health insurance</i>
PJKMU	: Program Jaminan Kesehatan Masyarakat Umum
SIUP	: Surat Ijin Usaha Perdagangan/ <i>Trading Permission Letter</i>
TDP	: Tanda Daftar Perusahaan/ <i>Company Registration Identity</i>
API	: Angka Pengenal Importir/ <i>Importer's Identity Number</i>



## Statistik Kunci, 2020–2022 Key Statistics, 2020–2022

Rincian/Description	Satuan/Unit	2020	2021	2022
(1)	(2)	(3)	(4)	(5)
<b>SOSIAL/SOCIAL</b>				
Penduduk <sup>1</sup> /Population <sup>1</sup>	ribu/thousand	66,40	72,14	72,5
Laju Pertumbuhan Penduduk <sup>1</sup> /Population Growth <sup>1</sup>	%	1,15	1,15	1,15
Angka Melek Huruf Usia 15+/ <i>Literacy Rate Aged 15+</i>	%	-	99,64	99,85
Tingkat Partisipasi Angkatan Kerja -TPAK <sup>2,3</sup> <i>Labour Force Participation Rate-LFPR<sup>2,3</sup></i>	%	-	65,14	62,20
Tingkat Pengangguran Terbuka-TPT <sup>2,3</sup> <i>Unemployment Rate-UR<sup>2,3</sup></i>	%		3,31	2,96
Penduduk Miskin <sup>4</sup> /Poor People <sup>4</sup>	ribu/thousand	5,95	6	5,53
Persentase Penduduk Miskin <sup>4</sup> <i>Percentage of Poor People<sup>4</sup></i>	%	8,94	8,94	8,2
Indeks Pembangunan Manusia-IPM <sup>5</sup> <i>Human Development Index<sup>5</sup></i>	-	67,64	68,05	68,94
<b>EKONOMI/ECONOMIC</b>				
Produk Domestik Regional Bruto (PDRB) Harga Berlaku <sup>6</sup> <i>Gross Regional Domestic Bruto (GRDP) at Current Price<sup>6</sup></i>	milyar rupiah <i>billion rupiahs</i>	2447,46	2626,95	2856,40
Laju Pertumbuhan Ekonomi <sup>7</sup> /Economic Growth <sup>7</sup>	%	1,03	4,43	5,19
PDRB Per Kapita Harga Berlaku <sup>6,8</sup> <i>Per Capita of GRDP at Current Price<sup>6,8</sup></i>	ribu rupiah <i>thousand rupiahs</i>	36 859,34	36 414,61	39 398,62

Catatan/Notes: <sup>1</sup> Data 2020 hasil Hasil Sensus Penduduk (SP) 2020 (September). Data 2021 hasil Proyeksi Penduduk. Data 2022 hasil Proyeksi Penduduk/The 2020 data was the result of 2020 Population Census (September). The 2021 data was the result of Population Projection. The 2022 data was the result of Population Projection.

<sup>2</sup> Kondisi Agustus/Condition at August

<sup>3</sup> Menggunakan penimbang hasil proyeksi penduduk survei penduduk Antar Sensus (SUPAS) 2015/Weighted by the population projection results of the Intercensal Population Survey (SUPAS) 2015

<sup>4</sup> Kondisi Maret/Condition at March

<sup>5</sup> Sejak tahun 2010, IPM dihitung dengan metode baru. Komponen IPM metode baru adalah angka harapan hidup saat lahir, harapan lama sekolah, rata-rata lama sekolah, dan pengeluaran per kapita/Since 2010, HDI was calculated using new method. New HDI component are life expectancy at birth, expected years of schooling, means years of schooling, and expenditure per capita

<sup>6</sup> Mulai tahun 2010 mengadopsi System of National Account 2008 (SNA 2008)/Since 2010 is in line with System of National Account 2008 (SNA 2008)

<sup>7</sup> Menggunakan tahun dasar 2010 (2010=100)/Using 2010 base year (2010=100)

<sup>8</sup> Menggunakan proyeksi penduduk berdasarkan hasil SP2010/Using population projection based on SP2010



# BAB 1

CHAPTER

## GEOGRAFI DAN IKLIM

### GEOGRAPHY AND CLIMATE

SECARA ASTRONOMIS KAB. KEPL. SITARO TERLETAK ANTARA  
**2° 07' 48" - 2° 48' 36" LINTANG UTARA**  
DAN ANTARA  
**125° 09' 36" - 125° 29' 24" BUJUR TIMUR**



JUMLAH PULAU : **44 pulau**

TINGGI GUNUNG API

- GUNUNG KARANGTANG : **1320 m**
- GUNUNG RUANG : **714 m**



LUAS WILAYAH KABUPATEN  
KEPULAUAN SIAU TAGULANDANG BIARO ADALAH **275,95 KM<sup>2</sup>**







**PENJELASAN TEKNIS**

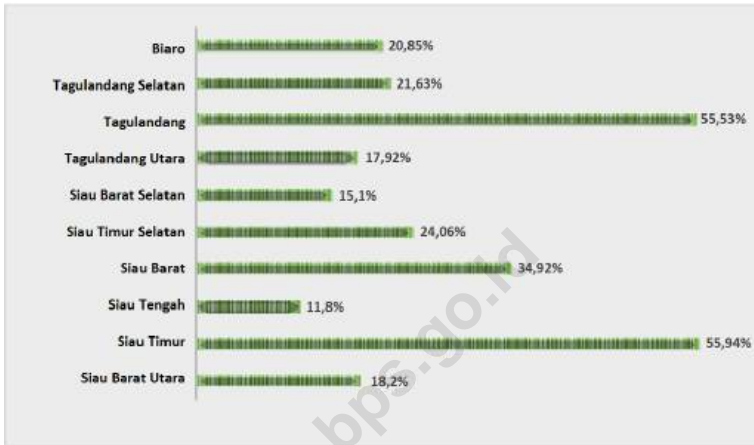
1. Secara astronomis, Kabupaten Kepulauan Sitaro terletak antara  $2^{\circ} 07' 48'' - 2^{\circ} 48' 36''$  Lintang Utara dan antara  $125^{\circ} 09' 36'' - 125^{\circ} 29' 24''$  Bujur Timur.
2. Berdasarkan kondisi geografisnya, Kabupaten Kepulauan Sitaro memiliki batas-batas: Utara - Kabupaten Kepulauan Sangihe; Selatan - Kabupaten Minahasa Utara; Barat - Laut Sulawesi; Timur - Laut Maluku dan Samudera Pasifik
3. Badan Pusat Statistik (BPS) telah melakukan pendataan Potensi Desa (Podes) sejak tahun 1980. Sejak saat itu, Podes dilaksanakan secara rutin sebanyak 3 kali dalam kurun waktu sepuluh tahun untuk mendukung kegiatan Sensus Penduduk, Sensus Pertanian, ataupun Sensus Ekonomi. Dengan demikian, fakta penting terkait ketersediaan infrastruktur dan potensi yang dimiliki oleh setiap wilayah dapat dipantau perkembangannya secara berkala dan terus menerus.
4. Sejak tahun 2008, pendataan Podes mengalami perubahan dengan adanya penambahan kuesioner suplemen kecamatan dan Kabupaten. Penambahan kuesioner tersebut bertujuan untuk meningkatkan manfaat data Podes bagi para konsumen data dan pemerintah daerah dalam perencanaan pembangunan wilayah.

**TECHNICAL NOTES**

1. *Astronomically, Kepulauan Sitaro Regency is located between  $2^{\circ} 07' 48'' - 2^{\circ} 48' 36''$  North Latitude, and between  $125^{\circ} 09' 36'' - 125^{\circ} 29' 24''$  East Longitude.*
2. *In terms of geographical position, Kepulauan Sitaro Regency has boundaries as follows: North Kepulauan Sangihe Regency; South - North Minahasa Regency; West - Sulawesi Sea; East Maluku Sea and Pasific Ocean.*
3. *BPS-Statistics Indonesia has already recorded village potential (Podes) since 1980. Since then, Podes has regularly implemented 3 (three) times within ten years to support the activities of the Population Census, Agriculture Census, or Economic Census. Thus, important facts related to the availability of infrastructure and the potential possessed by each region can be monitored regularly and continually.*
4. *Since 2008, Podes has been changed especially in providing additional information from sub district and Regency, using separate questionnaires. The goal of these changes is to regional development planning.*
5. *Podes data is the only one source of spatial data consisting of various information and providing a picture of development progress in a region. The Podes data are different from data resulted from*

5. Data Podes merupakan satu-satunya sumber data kewilayahan yang muatannya beragam dan memberi gambaran tentang situasi pembangunan suatu wilayah (regional). Ini berbeda dengan data dari hasil pendekatan rumah tangga yang lebih menekankan pada dimensi aktivitas sektoral. Keduanya sama penting dan menjadi kekayaan BPS.
  6. Pencacahan Podes dilakukan secara sensus terhadap seluruh wilayah administrasi pemerintahan terendah setingkat desa (yaitu desa, kelurahan, nagari, Unit Permukiman Transmigrasi (UPT)) yang masih dibina oleh kementerian terkait.
- household surveys focusing on the dimension of sectoral activities. Both kind of data are important and become the trade mark of BPS on the data richness aspect.*
6. *Podes enumeration is implemented as a census of the lowest governmental administrative region equivalent to village (i.e. village, sub-district, nagari, and Transmigration Settlement Unit which is still fostered by the relevant ministries).*

**Gambar 1.1** Luas Daerah menurut Kecamatan (%), 2021  
**Figures** *Area of Subdistrict (%), 2021*



Sumber/Source : Badan Pertanahan Nasional Provinsi Sulawesi Utara/ *Representative Office of National Land Agency of Sulawesi Utara*

## 1.1 KEADAAN GEOGRAFI GEOGRAPHY CONDITION

**Tabel** 1.1.1 **Luas Daerah dan Jumlah Pulau Menurut Kecamatan di Kabupaten Kepulauan Siau Tagulandang Biaro, 2021**  
**Table** 1.1.1 **Total Area and Number of Islands by Subdistrict in Kepulauan Siau Tagulandang Biaro Regency, 2021**

Kecamatan <i>Subdistrict</i>	Ibukota Kecamatan <i>Capital of Subdistrict</i>	Luas <i>Total Area</i> (km <sup>2</sup> /sq.km)
(1)	(2)	(3)
Biaro	Lamanggo	20,85
Tagulandang Selatan	Kisihang	21,63
Tagulandang	Buhias	55,53
Tagulandang Utara	Bawoleu	17,92
Siau Barat Selatan	Talawid	15,10
Siau Timur Selatan	Sawang	24,06
Siau Barat	Ondong	34,92
Siau Tengah	Beong	11,80
Siau Timur	Ulu Siau	55,94
Siau Barat Utara	Hiung	18,20
<b>SIAU TAGULANDANG BIARO</b>		<b>275,95</b>

Lanjutan Tabel/*Continued Table 1.1.1*

Kecamatan <i>Subdistrict</i>	Persentase terhadap Luas Kabupaten <i>Percentage to Regency/Municipal Area</i>	Jumlah Pulau <i>Number of Islands</i>
(1)	(4)	(5)
Biaro	7,56	17
Tagulandang Selatan	7,84	-
Tagulandang	20,12	2
Tagulandang Utara	6,49	-
Siau Barat Selatan	5,47	-
Siau Timur Selatan	8,72	24
Siau Barat	12,65	1
Siau Tengah	4,28	-
Siau Timur	20,27	-
Siau Barat Utara	6,60	-
<b>SIAU TAGULANDANG BIARO</b>	<b>100,00</b>	<b>44</b>

Catatan/*Note*: Jumlah pulau tidak termasuk tiga pulau utama (pulau Siau, pulau Tagulandang, dan pulau Biaro)/ *Number of islands not including the three main islands (Siau island, Tagulandang island, and Biaro island)*

Sumber/*Source*: Dinas Pertanahan Nasional Provinsi Sulawesi Utara/ *Representative Office of National Land Agency of Sulawesi Utara*

**Tabel** 1.1.2 **Tinggi Wilayah dan Jarak ke Ibukota Kabupaten Menurut Kecamatan di Kabupaten Siau Tagulandang Biaro, 2022**  
**Altitude and Distance to the Capital of Regency by Subdistrict in Siau Tagulandang Biaro Regency, 2022**

Kecamatan Subdistrict	Tinggi Wilayah (mdpl) Altitude (m a.s.l)	Jarak ke Ibukota Kabupaten Distance to the Capital of Regency
(1)	(2)	(3)
Biaro	30	44,00
Tagulandang Selatan	171	45,00
Tagulandang	150	18,00
Tagulandang Utara	187	18,00
Siau Barat Selatan	313	18,00
Siau Timur Selatan	308	18,00
Siau Barat	100	...
Siau Tengah	419	18,00
Siau Timur	178	9,00
Siau Barat Utara	386	18,00
<b>SIAU TAGULANDANG BIARO</b>		

Catatan/Note: ...

Sumber/Source: Potensi Desa 2021

## 1.2 KEADAAN IKLIM CLIMATE CONDITION

**Tabel** 1.2.1 Pengamatan Unsur Iklim Menurut Bulan di Stasiun Siau  
**Table** 1.2.1 Observation of Climate Elements By Months at Siau  
Tagulandang Biaro, 2022  
Tagulandang Biaro Station, 2022

Bulan Month	-Suhu/Temperature (°C)			Kelembaban/Humidity (%)		
	Minimum	Rata-rata Average	Maksimum Maximum	Minimum	Rata-rata Average	Maksimum Maximum
(1)	(2)	(3)	(4)	(5)	(6)	(7)
Januari/January	-	-	-	-	-	-
Februari/February	-	-	-	-	-	-
Maret/March	-	-	-	-	-	-
April/April	-	-	-	-	-	-
Mei/May	-	-	-	-	-	-
Juni/June	-	-	-	-	-	-
Juli/July	-	-	-	-	-	-
Agustus/August	-	-	-	-	-	-
September/September	-	-	-	-	-	-
Oktober/October	-	-	-	-	-	-
November/November	-	-	-	-	-	-
Desember/December	-	-	-	-	-	-

Lanjutan Tabel/*Continued Table 1.2.1*

Bulan Month	Kecepatan Angin (m/det) Wind Velocity (m/sec)			Tekanan Udara/Atmospheric Pressure (mbar)		
	Minimum	Rata-rata Average	Maksimum Maximum	Minimum	Rata-rata Average	Maksimum Maximum
(1)	(8)	(9)	(10)	(11)	(12)	(13)
Januari/January	-	-	-	-	-	-
Februari/February	-	-	-	-	-	-
Maret/March	-	-	-	-	-	-
April/April	-	-	-	-	-	-
Mei/May	-	-	-	-	-	-
Juni/June	-	-	-	-	-	-
Juli/July	-	-	-	-	-	-
Agustus/August	-	-	-	-	-	-
September/September	-	-	-	-	-	-
Oktober/October	-	-	-	-	-	-
November/November	-	-	-	-	-	-
Desember/December	-	-	-	-	-	-



Lanjutan Tabel/*Continued Table 1.2.1*

Bulan Month	Jumlah Curah Hujan Number of Precipitation (mm)	Jumlah Hari Hujan (hari) Number of Rainy Days (day)	Penyinaran Matahari Duration of Sunshine (%)
(1)	(14)	(15)	(16)
Januari/January	-	-	-
Februari/February	-	-	-
Maret/March	-	-	-
April/April	-	-	-
Mei/May	-	-	-
Juni/June	-	-	-
Juli/July	-	-	-
Agustus/August	-	-	-
September/September	-	-	-
Oktober/October	-	-	-
November/November	-	-	-
Desember/December	-	-	-

Catatan/Note: *Calm* adalah kecepatan angin mendekati nol/*Calm is wind velocity close to zero*

Sumber/Source: Badan Meteorologi, Klimatologi, dan Geofisika/*Meteorological, Climatological, and Geophysical Agency*



# JUMLAH PEGAWAI NEGERI SIPIL DAERAH 2022

## JENIS KELAMIN



PEREMPUAN

**1397**



LAKI-LAKI

**683**

## KLASIFIKASI PNS



TENAGA GURU

**673**



TENAGA MEDIS

**419**



TENAGA TEKNIS

**223**



**PENJELASAN TEKNIS**

1. Pemerintahan Daerah adalah penyelenggaraan urusan pemerintahan oleh pemerintah daerah dan DPRD menurut asas otonomi dan tugas pembantuan dengan prinsip Negara Kesatuan Republik Indonesia sebagaimana dimaksud dalam Undang-Undang Dasar Negara Republik Indonesia Tahun 1945.
2. Anggota Dewan Perwakilan Rakyat Daerah (DPRD) dipilih melalui pemilihan umum (pemilu) dan dilantik dalam masa jabatan lima tahun.
3. Susunan pemerintahan Republik Indonesia periode 2019-2024 terdiri dari presiden, wakil presiden, lembaga tinggi negara, kementerian, setingkat menteri, dan Lembaga Pemerintahan Non Kementerian (LPNK).
4. Lembaga tinggi negara di Kabupaten Kepulauan Sitaro terdiri dari Dewan Perwakilan Rakyat Daerah (DPRD).
5. Lurah atau kepala desa dikoordinir oleh camat.
6. Kepala desa mengkoordinir beberapa kepala dusun atau kepala lingkungan.
7. Pegawai negeri adalah pegawai yang telah memenuhi syarat yang ditentukan, diangkat oleh pejabat yang berwenang dan disertai tugas dalam suatu jabatan negeri, ataudiserahitugasnegaralainnya, dan digaji berdasarkan peraturan

**TECHNICAL NOTES**

1. *The Regional Government is the implementation of government affairs by the local government according to the principle of autonomy and duty of assistance with the principle of board autonomy within the system and the principle of the unitary state of Indonesia as stipulated in the Constitution of Republic of Indonesia year 1945.*
2. *Regional House of Representatives (DPRD) members are elected through a general election and appointed for a five-years length of service.*
3. *The government structure of the Republic of Indonesia 2019-2024 period consists of a president, vice president, state supreme agencies, ministries, ministerial level institutions, and non-ministerial institutions.*
4. *State supreme agencies in Kepulauan Sitaro Regency consists of Regional House of Representatives (DPRD).*
5. *The urban village chief or rural village chief is being coordinated by chief of Subdistrict.*
6. *The rural village chief coordinates some village head or the head of the area.*
7. *A civil servant is an employee who has met the prescribed requirements, appointed by an authorized official and assigned a duty in a public office, or*

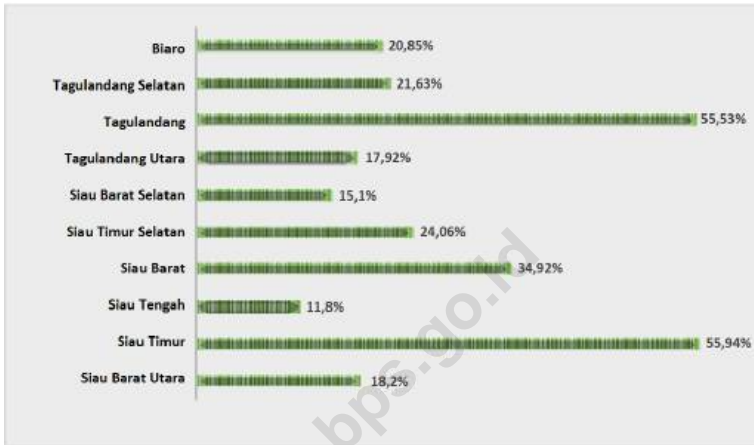
perundang-undangan yang berlaku.

8. Adapun jenis Pegawai Negeri berdasarkan Undang-undang Nomor 43 Tahun 1999 Pasal 2 adalah: Pegawai Negeri terdiri dari Pegawai Negeri Sipil, Anggota Tentara Nasional Indonesia dan Anggota Kepolisian Negara Republik Indonesia.
9. Pegawai Negeri Sipil terdiri dari Pegawai Negeri Sipil Pusat dan Pegawai Negeri Sipil Daerah.

*assigned to another state duty, and remunerated under applicable laws and regulations.*

8. *The type of Civil Servant based on Law Number 43 Year 1999 Article 2 is : Government employees, Members of the Indonesia National Army, and Member of the Indonesia National Police.*
9. *Civil servant consist of Central Civil Servant and Regional Civil Servant.*

**Gambar 2.1** Luas Daerah menurut Kecamatan (%), 2022  
**Figures 2.1** Area of Subdistrict (%), 2022



Sumber/Source : Badan Pertanahan Nasional Provinsi Sulawesi Utara/ Representative Office of National Land Agency of Sulawesi Utara

## 2.1 WILAYAH ADMINISTRATIF ADMINISTRATIVE AREA

**Tabel** 2.1.1 Jumlah Desa<sup>1</sup>/Kelurahan Menurut Kecamatan di Kabupaten Kepulauan Siau Tagulandang Biaro, 2018–2022  
**Table** 2.1.1 *Number of Villages<sup>1</sup>/Kelurahan by Subdistrict in Kepulauan Siau Tagulandang Biaro Regency, 2018–2022*

Kecamatan Subdistrict	2018	2019	2020	2021	2022
(1)	(2)	(3)	(4)	(5)	(6)
Biaro	5	5	5	5	5
Tagulandang Selatan	6	6	6	6	6
Tagulandang	15	15	15	15	15
Tagulandang Utara	6	6	6	6	6
Siau Barat Selatan	7	7	7	7	7
Siau Timur Selatan	14	14	14	14	14
Siau Barat	12	12	12	12	12
Siau Tengah	4	4	4	4	4
Siau Timur	16	16	16	16	16
Siau Barat Utara	8	8	8	8	8
<b>SIAU TAGULANDANG BIARO</b>	<b>93</b>	<b>93</b>	<b>93</b>	<b>93</b>	<b>93</b>

Catatan/Note: <sup>1</sup>Termasuk Unit Permukiman Transmigrasi (UPT)/Include Transmigration Settlement Unit  
Sumber/Source: Peraturan Kepala Badan Pusat Statistik Nomor 1 Tahun 2021 Tanggal 5 Februari 2021 tentang Perubahan Atas Peraturan Kepala Badan Pusat Statistik Nomor 3 Tahun 2020 tentang Kode dan Nama Wilayah Kerja Statistik Tahun 2020/Chief Statistician Regulation Number 1/2021, February 5 2021, as a revision of Chief Statistician Regulation Number 3 of 2020 on Code and Name of Regional Level of Data Collection.



## 2.2 DEWAN PERWAKILAN RAKYAT DAERAH REGIONAL HOUSE OF REPRESENTATIVE

**Tabel 2.2.1** Jumlah Anggota Dewan Perwakilan Rakyat Daerah Menurut Partai Politik dan Jenis Kelamin di Kabupaten Kepulauan Siau Tagulandang Biaro , 2022  
*Number of Regional House of Representatives's Members by Political Parties and Sex in Kepulauan Siau Tagulandang Biaro Regency 2022*

Partai Politik <i>Political Parties</i>	Laki-laki <i>Male</i>	Perempuan <i>Female</i>	Jumlah <i>Total</i>
(1)	(2)	(3)	(4)
PDIP	7	4	11
NASDEM	2	-	2
GOLKAR	3	-	3
PKS	-	-	-
PKB	-	-	-
PPP	-	-	-
PAN	-	-	-
PERINDO	2	1	3
GERINDRA	1	-	1
DEMOKRAT	-	-	-
<b>SIAU TAGULANDANG BIARO</b>	<b>15</b>	<b>5</b>	<b>20</b>

Catatan/Note: ...

Sumber/Source: DPRD Kabupaten Kepl Siau Tagulandang Biaro/*Regional House of Representatives of Kepl Siau Tagulandang Biaro Regency*

## 2.3 SUMBER DAYA MANUSIA HUMAN RESOURCES

**Tabel** 2.3.1 **Jumlah Pegawai Negeri Sipil Menurut Jabatan dan Jenis Kelamin di Kabupaten Kepulauan Siau Tagulandang Biaro, Desember 2021 dan Desember 2022**  
**Number of Civil Servants by Occupation and Sex in Kepulauan Siau Tagulandang Biaro Regency, December 2021 and December 2022**

Jabatan <i>Occupation</i>	2021		Jumlah <i>Total</i>
	Laki-laki <i>Male</i>	Perempuan <i>Female</i>	
(1)	(2)	(3)	(4)
Jabatan Pimpinan Tinggi Utama <i>Senior Executives</i>	0	0	0
Jabatan Pimpinan Tinggi Madya <i>Middle Executives</i>	0	0	0
Jabatan Pimpinan Tinggi Pratama <i>Junior Executives</i>	20	6	26
Administrator/Administrator	72	58	130
Pengawas/Supervisor	177	183	360
Eselon V/5 <sup>th</sup> Echelon	0	0	0
Jabatan Fungsional Dosen <i>Certain Functional Position for Lecturer</i>	0	0	0
Jabatan Fungsional Guru <i>Certain Functional Position for Teacher</i>	136	499	635
Jabatan Fungsional Medis <i>Certain Functional Position for Medical Field</i>	31	290	321
Jabatan Fungsional Teknis <i>Certain Functional Position for Technical Field</i>	19	17	36
Jabatan Fungsional Umum/Pelaksana <i>General Functional Position</i>	222	355	577
<b>Jumlah/Total</b>	<b>677</b>	<b>1408</b>	<b>2085</b>

Lanjutan Tabel/*Continued Table 2.3.1*

Jabatan <i>Occupation</i>	2022		
	Laki-laki <i>Male</i>	Perempuan <i>Female</i>	Jumlah <i>Total</i>
(1)	(2)	(3)	(4)
Jabatan Pimpinan Tinggi Utama <i>Senior Executives</i>	0	0	0
Jabatan Pimpinan Tinggi Madya <i>Middle Executives</i>	0	0	0
Jabatan Pimpinan Tinggi Pratama <i>Junior Executives</i>	17	5	22
Administrator/ <i>Administrator</i>	74	58	132
Pengawas/ <i>Supervisor</i>	88	94	182
Eselon V/ <i>5<sup>th</sup> Echelon</i>	0	0	0
Jabatan Fungsional Dosen <i>Certain Functional Position for Lecturer</i>	0	0	0
Jabatan Fungsional Guru <i>Certain Functional Position for Teacher</i>	152	521	673
Jabatan Fungsional Medis <i>Certain Functional Position for Medical Field</i>	53	366	419
Jabatan Fungsional Teknis <i>Certain Functional Position for Technical Field</i>	110	113	223
Jabatan Fungsional Umum/Pelaksana <i>General Functional Position</i>	189	240	429
<b>Jumlah/<i>Total</i></b>	<b>683</b>	<b>1397</b>	<b>2080</b>

Catatan/*Note*: ...Sumber/*Source*: Badan Kepegawaian Negara (BKN)/*National Civil Service Agency*

**Tabel**  
**Table 2.3.2****Jumlah Pegawai Negeri Sipil Menurut Tingkat Pendidikan dan Jenis Kelamin di Kabupaten Kepulauan Siau Tagulandang Biaro, Desember 2021 dan Desember 2022**  
**Number of Civil Servants by Educational Level and Sex in Kepulauan Siau Tagulandang Biaro Regency, December 2021 and December 2022**

Tingkat Pendidikan <i>Educational Level</i>	2021		
	Laki-laki <i>Male</i>	Perempuan <i>Female</i>	Jumlah <i>Total</i>
(1)	(2)	(3)	(4)
Sekolah Dasar (SD) <i>Primary School</i>	1	-	1
Sekolah Menengah Pertama (SMP) <i>Junior High School</i>	1	1	2
Sekolah Menengah Atas (SMA) <i>Senior High School</i>	152	252	404
Diploma I/Akta I <i>Diploma I/Akta I</i>	2	16	18
Diploma II/Akta II <i>Diploma II/Akta II</i>	21	95	116
Diploma III/Akta III <i>Diploma III/Akta III</i>	76	299	375
Diploma IV/Akta IV <i>Diploma IV/Akta IV</i>	15	20	35
S1/Sarjana <i>Under Graduate/Bachelor</i>	379	700	1079
S2/Pasca Sarjana <i>Graduate</i>	28	25	53
S3/Doktor/Ph.D <i>Post Graduate</i>	2	-	2
<b>Jumlah/Total</b>	<b>677</b>	<b>1408</b>	<b>2085</b>

Lanjutan Tabel/*Continued Table 2.3.2*

Tingkat Pendidikan <i>Educational Level</i>	2022		
	Laki-laki <i>Male</i>	Perempuan <i>Female</i>	Jumlah <i>Total</i>
(1)	(2)	(3)	(4)
Sekolah Dasar (SD) <i>Primary School</i>	1	0	1
Sekolah Menengah Pertama (SMP) <i>Junior High School</i>	1	1	2
Sekolah Menengah Atas (SMA) <i>Senior High School</i>	152	224	376
Diploma I/Akta I <i>Diploma I/Akta I</i>	2	14	16
Diploma II/Akta II <i>Diploma II/Akta II</i>	16	78	94
Diploma III/Akta III <i>Diploma III/Akta III</i>	79	304	383
Diploma IV/Akta IV <i>Diploma IV/Akta IV</i>	20	25	45
S1/Sarjana <i>Under Graduate/Bachelor</i>	384	728	1112
S2/Pasca Sarjana <i>Graduate</i>	26	23	49
S3/Doktor/Ph.D <i>Post Graduate</i>	2	0	2
<b>Jumlah/Total</b>	<b>683</b>	<b>1397</b>	<b>2080</b>

Catatan/Note: ...

Sumber/Source: Badan Kepegawaian Negara (BKN)/*National Civil Service Agency*

**Tabel**  
**Table** 2.3.3

**Jumlah Pegawai Negeri Sipil Menurut Tingkat  
Kepangkatan dan Jenis Kelamin di Kabupaten Kepulauan  
Siau Tagulandang Biaro, Desember 2021 dan Desember  
2022**  
*Number of Civil Servants by Hierarchy and Sex in  
Kepulauan Siau Tagulandang Biaro Regency, Desember  
2021 and Desember 2022*

Pangkat/Golongan/Ruang Hierarchy		2021		
		Laki-laki Male	Perempuan Female	Jumlah Total
(1)		(2)	(3)	(4)
<b>Golongan I/Range I</b>				
1. I/A	(Juru Muda/Junior Clerk)	0	0	0
2. I/B	(Juru Muda Tingkat I/First Class Junior Clerk)	0	0	0
3. I/C	(Juru/Clerk)	1	0	1
4. I/D	(Juru Tingkat I/First Class Clerk)	0	0	0
<b>Golongan II/Range II</b>				
5. II/A	(Pengatur Muda/Junior Supervisor)	2	6	8
6. II/B	(Pengatur Muda Tingkat I/First Class Junior Supervisor)	17	33	50
7. II/C	(Pengatur/Supervisor)	71	126	197
8. II/D	(Pengatur Tingkat I/First Class Supervisor)	38	66	104
<b>Golongan III/Range III</b>				
9. III/A	(Penata Muda/Junior Superintendent)	99	261	360
10. III/B	(Penata Muda Tingkat I/First Class Junior Superintendent)	88	218	306
11. III/C	(Penata/Superintendent)	117	225	342
12. III/D	(Penata Tingkat I/First Class Superintendent)	142	287	429
<b>Golongan IV/Range IV</b>				
13. IV/A	(Pembina/Administrator)	51	116	167
14. IV/B	(Pembina Tingkat I/First Class Administrator)	30	49	79
15. IV/C	(Pembina Utama Muda/Junior Administrator)	14	4	18
16. IV/D	(Pembina Utama Madya/Middle Administrator)	1	0	1
17. IV/E	(Pembina Utama/Senior Administrator)	0	0	0
<b>Jumlah/Total</b>		<b>671</b>	<b>1391</b>	<b>2062</b>

Lanjutan Tabel/*Continued Table 2.3.3*

Pangkat/Golongan/Ruang <i>Hierarchy</i>		2022		
		Laki-laki <i>Male</i>	Perempuan <i>Female</i>	Jumlah <i>Total</i>
(1)		(2)	(3)	(4)
<b>Golongan I/Range I</b>				
1. I/A	(Juru Muda/ <i>Junior Clerk</i> )	0	0	0
2. I/B	(Juru Muda Tingkat I/ <i>First Class Junior Clerk</i> )	0	0	0
3. I/C	(Juru/ <i>Clerk</i> )	1	0	1
4. I/D	(Juru Tingkat I/ <i>First Class Clerk</i> )	0	0	0
<b>Golongan II/Range II</b>				
5. II/A	(Pengatur Muda/ <i>Junior Supervisor</i> )	19	18	37
6. II/B	(Pengatur Muda Tingkat I/ <i>First Class Junior Supervisor</i> )	9	16	25
7. II/C	(Pengatur/ <i>Supervisor</i> )	56	92	148
8. II/D	(Pengatur Tingkat I/ <i>First Class Supervisor</i> )	48	107	155
<b>Golongan III/Range III</b>				
9. III/A	(Penata Muda/ <i>Junior Superintendent</i> )	107	229	336
10. III/B	(Penata Muda Tingkat I/ <i>First Class Junior Superintendent</i> )	79	220	299
11. III/C	(Penata/ <i>Superintendent</i> )	113	247	360
12. III/D	(Penata Tingkat I/ <i>First Class Superintendent</i> )	166	301	467
<b>Golongan IV/Range IV</b>				
13. IV/A	(Pembina/ <i>Administrator</i> )	45	104	149
14. IV/B	(Pembina Tingkat I/ <i>First Class Administrator</i> )	26	59	85
15. IV/C	(Pembina Utama Muda/ <i>Junior Administrator</i> )	14	4	18
16. IV/D	(Pembina Utama Madya/ <i>Middle Administrator</i> )	0	0	0
17. IV/E	(Pembina Utama/ <i>Senior Administrator</i> )	0	0	0
<b>Jumlah/Total</b>		<b>683</b>	<b>1397</b>	<b>2080</b>

Catatan/Note: ...

Sumber/Source: Badan Kepegawaian Negara (BKN)/*National Civil Service Agency*

## 2.4 KEUANGAN PEMERINTAH GOVERNMENT FINANCE

**Tabel 2.4.1** Realisasi Pendapatan Pemerintah Kabupaten Kepulauan Siau Tagulandang Biaro Menurut Jenis Pendapatan (ribu rupiah), 2018–2021  
*Actual Kepulauan Siau Tagulandang Biaro Regency Government Revenues by Kind of Revenues (thousand rupiahs), 2018–2021*

Jenis Pendapatan/Kind of Revenues	2018	2019
(1)	(2)	(3)
<b>1. Pendapatan Asli Daerah (PAD)/Regional Revenue</b>		
1.1 Pajak Daerah/Regional Tax	4.785.833.510	5.107.084.657
1.2 Retribusi Daerah/Regional Retribution	8.552.808.063	8.496.294.005
1.3 Hasil Perusahaan Milik Daerah dan Pengelolaan Kekayaan Daerah yang Dipisahkan <i>Regional-Owned Company Revenue and Separated Management of Regional Wealth</i>	659.704.196	785.280.520
1.4 Lain-lain PAD yang Sah/Other Regional Revenue		
<b>2. Dana Perimbangan/Balance Funds</b>		
2.1 Bagi Hasil Pajak/Tax Sharing Revenue	7.244.554.111	6.220.626.659
2.2 Bagi Hasil Bukan Pajak/Sumber Daya Alam <i>Non-Tax Sharing Revenue/Natural Resources</i>	6.552.047.654	6.400.571.828
2.3 Dana Alokasi Umum/General Allocation Fund	385.429.131.000	405.744.713.000
2.4 Dana Alokasi Khusus/Special Allocation Fund	95.462.880.263	53.480.794.111
<b>3. Lain-lain Pendapatan yang Sah/Other Revenue</b>		
3.1 Pendapatan Hibah/Grant	4.948.061.740	6.400.074.066
3.2 Dana Darurat/Emergency Fund	-	-
3.3 Dana Bagi Hasil Pajak dari Provinsi dan Pemerintah Daerah Lainnya/Tax Sharing Revenue from Provincial and Other Regional Governments	12.640.821.546	13.419.073.085
3.4 Dana Penyesuaian dan Otonomi Daerah <i>Regional Adjustment and Autonomy Fund</i>	59.926.989.000	23.864.885.000
3.5 Bantuan Keuangan dari Provinsi atau Pemerintah Daerah Lainnya/Financial Assistance from Provincial or Other Regional Governments	-	300.000.000
3.6 Lainnya/Others		
<b>Jumlah/Total</b>		



Lanjutan Tabel/Continued Table 2.4.1

Jenis Pendapatan/Kind of Revenues	2020	2021
(1)	(4)	(5)
<b>1. Pendapatan Asli Daerah (PAD)/Regional Revenue</b>		
1.1 Pajak Daerah/Regional Tax	4.798.832.394	5.024.498.914
1.2 Retribusi Daerah/Regional Retribution	11.236.167.589	19.378.831.766
1.3 Hasil Perusahaan Milik Daerah dan Pengelolaan Kekayaan Daerah yang Dipisahkan Regional-Owned Company Revenue and Separated Management of Regional Wealth	443.130.462	510.346.056
1.4 Lain-lain PAD yang Sah/Other Regional Revenue		
<b>2. Dana Perimbangan/Balance Funds</b>		
2.1 Bagi Hasil Pajak/Tax Sharing Revenue	6.600.224.070	27.309.431.886
2.2 Bagi Hasil Bukan Pajak/Sumber Daya Alam Non-Tax Sharing Revenue/Natural Resources	5.346.638.562	-
2.3 Dana Alokasi Umum/General Allocation Fund	367.501.780.000	361.849.350.000
2.4 Dana Alokasi Khusus/Special Allocation Fund	43.016.687.273	52.452.305.505
<b>3. Lain-lain Pendapatan yang Sah/Other Revenue</b>		
3.1 Pendapatan Hibah/Grant	7.408.576.098	-
3.2 Dana Darurat/Emergency Fund	-	-
3.3 Dana Bagi Hasil Pajak dari Provinsi dan Pemerintah Daerah Lainnya/Tax Sharing Revenue from Provincial and Other Regional Governments	7.936.791.509	11.418.944.093
3.4 Dana Penyesuaian dan Otonomi Daerah Regional Adjustment and Autonomy Fund	51.728.725.000	17.163.248.000
3.5 Bantuan Keuangan dari Provinsi atau Pemerintah Daerah Lainnya/Financial Assistance from Provincial or Other Regional Governments	-	-
3.6 Lainnya/Others		
<b>Jumlah/Total</b>		

Catatan/Note: ...

Sumber/Source: Badan Pendapatan, Pengelolaan Keuangan dan Aset Daerah Kabupaten Kepulauan Siau Tagulandang Biaro/ Revenue Agency, Financial Management and Regional Assets of Kepulauan Siau Tagulandang Biaro Regency

**Tabel**  
**Table** 2.4.2

**Realisasi Belanja Pemerintah Kabupaten Kepulauan Siau Tagulandang Biaro Menurut Jenis Belanja (ribu rupiah), 2018–2021**  
**Actual Kepulauan Siau Tagulandang Biaro Regency/ Municipal Government Expenditures by Kind of Expenditures (thousand rupiahs), 2018–2021**

Jenis Pendapatan Kind of Revenues	2018	2019
(1)	(2)	(3)
<b>1. Belanja Tidak Langsung/Indirect Expenditures</b>		
1.1 Belanja Pegawai/Personnel Expenditures	199.634.113.838	219.893.303.218
1.2 Belanja Bunga/Interest Expenditures	-	-
1.3 Belanja Subsidi/Subsidies Expenditures	-	-
1.4 Belanja Hibah/Grant Expenditures	-	3.850.000.000
1.5 Belanja Bantuan Sosial/Social Aid Expenditures	4.151.472.000	6.843.752.000
1.6 Belanja Bagi Hasil/Sharing Fund Expenditure	300.000.000	1.741.922.206
1.7 Belanja Bantuan Keuangan Financial Aids Expenditures	101.590.202.050	112.446.709.242
1.8 Belanja Tidak Terduga/Unpredicted Expenditures	-	300.000.000
<b>2. Belanja Langsung/Direct Expenditures</b>		
2.1 Belanja Pegawai/Personnel Expenditures	-	-
2.2 Belanja Barang dan Jasa Goods and Services Expenditures	146.475.994.257	170.041.722.803
2.3 Belanja Modal/Capital Expenditure	131.116.738.066	122.660.316.699
<b>Jumlah/Total</b>		

Lanjutan Tabel/*Continued Table 2.4.2*

Jenis Pendapatan <i>Kind of Revenues</i>	2020	2021
(1)	(4)	(5)
<b>1. Belanja Tidak Langsung/<i>Indirect Expenditures</i></b>		
1.1 Belanja Pegawai/ <i>Personnel Expenditures</i>	214.004.595.165	224.100.418.619
1.2 Belanja Bunga/ <i>Interest Expenditures</i>	-	-
1.3 Belanja Subsidi/ <i>Subsidies Expenditures</i>	-	-
1.4 Belanja Hibah/ <i>Grant Expenditures</i>	2.175.000.000	2.186.571.300
1.5 Belanja Bantuan Sosial/ <i>Social Aid Expenditures</i>	6.422.198.000	5.924.658.000
1.6 Belanja Bagi Hasil/ <i>Sharing Fund Expenditure</i>	1.700.080.715	2.225.496.821
1.7 Belanja Bantuan Keuangan <i>Financial Aids Expenditures</i>	107.435.215.200	106.677.349.489
1.8 Belanja Tidak Terduga/ <i>Unpredicted Expenditures</i>	1.305.054.852	2.100.000.000
<b>2. Belanja Langsung/<i>Direct Expenditures</i></b>		
2.1 Belanja Pegawai/ <i>Personnel Expenditures</i>	-	-
2.2 Belanja Barang dan Jasa <i>Goods and Services Expenditures</i>	145.968.887.285	155.777.331.852
2.3 Belanja Modal/ <i>Capital Expenditure</i>	113.713.580.609	126.202.010.636
<b>Jumlah/<i>Total</i></b>		

Catatan/*Note*: ...Sumber/*Source*: Badan Pendapatan, Pengelolaan Keuangan dan Aset Daerah Kabupaten Kepulauan Siau Tagulandang Biaro/ *Revenue Agency, Financial Management and Regional Assets of Kepulauan Siau Tagulandang Biaro Regency*



## POPULATION AND EMPLOYMENT

**71.863**



**36.180**

JUMLAH PENDUDUK

SITARO 2022



**35.683**



BEKERJA

**32.523**

PENGANGGURAN TERBUKA

**993**

BUKAN ANGKATAN KERJA

**20.366**





**PENJELASAN TEKNIS**

1. Sumber utama data kependudukan adalah Sensus Penduduk yang dilaksanakan setiap sepuluh tahun sekali. Sensus Penduduk telah dilaksanakan sebanyak tujuh kali sejak Indonesia merdeka, yaitu tahun 1961, 1971, 1980, 1990, 2000, 2010 dan 2021. Di dalam Sensus Penduduk, pencacahan dilakukan terhadap seluruh penduduk yang berdomicili di wilayah teritorial Indonesia, termasuk warga negara asing, kecuali anggota korps diplomatik negara sahabat beserta keluarganya. Metode pengumpulan data dalam sensus dilakukan dengan wawancara antara petugas sensus dengan responden dan juga melalui e-census. Pencatatan penduduk menggunakan konsep usual residence, yaitu konsep dimana penduduk biasa bertempat tinggal. Bagi penduduk yang bertempat tinggal tetap dicacah dimana mereka biasa tinggal, sedangkan untuk penduduk yang tidak bertempat tinggal tetap dicacah di tempat dimana mereka ditemukan petugas sensus pada malam 'Hari Sensus'. Termasuk penduduk yang tidak bertempat tinggal tetap adalah tuna wisma, awak kapal berbendera Indonesia, penghuni perahu/rumah apung, masyarakat terpencil/

**TECHNICAL NOTES**

1. *The main source of demographic data is the Population Census, which is conducted every ten years. The Population Census has been conducted seven times since Indonesia's independence: 1961, 1971, 1980, 1990, 2000, 2010 and 2021. The Population Census enumerates all residents who domicile in the entire territory of Indonesia, including foreign citizens, except the diplomatic corps members and their families. The method of data collection in a Population Census involves interviewing respondents and conducting e-census. Enumeration of the population uses the concept of "usual residence", which is the concept of "places where people usually live". De jure was applied to the permanent residents, while de facto was applied to non-permanent residents. The permanent residents were enumerated in place where they normally live, the non-permanent residents were enumerated where they were found by the enumerators on the night of 'Census Date'. The non-permanent residents include homeless people, ship crew, boat people, remote area community, and internally displaced persons. Those who had permanent residence and*

terasing, dan pengungsi. Bagi mereka yang mempunyai tempat tinggal tetap dan sedang bepergian ke luar wilayah lebih dari enam bulan, tidak dicacah di tempat tinggalnya, tetapi dicacah di tempat tujuannya. Untuk tahun yang tidak dilaksanakan Sensus Penduduk, data kependudukan diperoleh dari hasil proyeksi penduduk. Proyeksi penduduk merupakan suatu perhitungan ilmiah yang didasarkan pada asumsi dari komponen-komponen perubahan penduduk, yaitu kelahiran, kematian, dan migrasi. Proyeksi penduduk Indonesia 2010-2035 menggunakan data dasar penduduk hasil SP2010.

2. Penduduk Indonesia adalah semua orang yang berdomisili di wilayah teritorial Indonesia selama 6 bulan atau lebih dan atau mereka yang berdomisili kurang dari 6 bulan tetapi bertujuan menetap.
3. Laju pertumbuhan penduduk adalah angka yang menunjukkan persentase pertambahan penduduk dalam jangka waktu tertentu.
4. Kepadatan penduduk adalah rasio banyaknya penduduk per kilometer persegi.
5. Rasio jenis kelamin adalah perbandingan antara penduduk laki-laki dan penduduk perempuan pada suatu wilayah dan waktu tertentu.

*had been travelling away from their home for six months or more were not enumerated in their permanent place, but in the place where they were during the census. For the periods where the Population Census is not conducted, population projection is done to estimate population during those years. The population projection is an estimate based on the demographic components, such as birth, death, and migration. Indonesia's 2010-2035 population projection used the 2010 Population Census as the base population.*

2. *The population of Indonesia are all residents of the entire territory of Indonesia who have stayed for six months or longer, and those who intended to stay more than six months even though their length of stay is less than six months.*
3. *The growth rate of population is the number that show percentage of population growth within a specified period.*
4. *Population density is ratio of population per square kilometer.*



6. Distribusi penduduk adalah pola persebaran penduduk di suatu wilayah, baik berdasarkan batas-batas geografis maupun berdasarkan batas-batas administrasi pemerintahan.
  7. Komposisi penduduk adalah pola persebaran penduduk menurut karakteristiknya, contoh: penduduk menurut kelompok umur, penduduk menurut jenis kelamin.
  8. Penduduk usia kerja adalah penduduk yang berumur 15 tahun ke atas.
  9. Angkatan kerja adalah penduduk usia kerja (15 tahun ke atas) yang bekerja, punya pekerjaan namun sementara tidak bekerja, dan pengangguran.
  10. Bekerja adalah kegiatan ekonomi yang dilakukan oleh seseorang dengan maksud memperoleh atau membantu memperoleh pendapatan atau keuntungan dan lamanya bekerja paling sedikit 1 jam secara terus menerus dalam seminggu yang lalu (termasuk pekerja keluarga tanpa upah yang membantu dalam suatu usaha/kegiatan ekonomi).
  11. Berusaha sendiri tanpa dibantu orang lain adalah bekerja atau berusaha dengan menanggung risiko secara ekonomis, yaitu dengan tidak kembalinya ongkos produksi yang telah dikeluarkan dalam rangka usahanya tersebut, serta tidak menggunakan pekerja dibayar maupun pekerja tak
5. *Sex ratio is the ratio of males population to females population in a given area and time, usually expressed as the number of males for every 100 females.*
  6. *Population distribution is the pattern of population distribution in an area, either by geographic boundaries or by government administrative boundaries*
  7. *Population composition is the pattern of population distribution by its characteristics, for example: population by age group, population by sex.*
  8. *Working age population is persons of 15 years and over.*
  9. *Labor force or economically active are people of 15 years and over, who in the previous week were working, temporarily absent from work but having jobs, and unemployment.*
  10. *Working is economic activity conducted by a person and intended to earn income by doing work or helping to do work at least one hour continuously during the reference week (including unpaid family worker/s for any economic activity).*
  11. *Own-account worker is a person who works at his own risk without assisted by paid per mount worker or unpaid worker include technical job or skill job.*

dibayar, termasuk yang sifat pekerjaannya memerlukan teknologi atau keahlian khusus.

12. Berusaha dibantu buruh tidak tetap/buruh tidak dibayar adalah bekerja atau berusaha atas risiko sendiri, dan menggunakan buruh/pekerja tak dibayar dan atau buruh/pekerja tidak tetap.
13. Berusaha dibantu buruh tetap/buruh dibayar adalah berusaha atas risiko sendiri dan mempekerjakan paling sedikit satu orang buruh/pekerja tetap yang dibayar.
14. Buruh/karyawan/pega wai adalah seseorang yang bekerja pada orang lain atau instansi/kantor/perusahaan secara tetap menerima upah/gaji baik berupa uang maupun barang. Buruh yang tidak mempunyai majikan tetap, tidak digolongkan sebagai buruh/karyawan, tetapi sebagai pekerja bebas. Seseorang dianggap memiliki majikan tetap jika memiliki 1 (satu) majikan (orang/rumah tangga) yang sama dalam sebulan terakhir, khusus pada sektor bangunan batasannya tiga bulan. Apabila majikannya instansi/lembaga, boleh lebih dari satu.
15. Pekerja bebas adalah seseorang yang bekerja pada orang lain/majikan/institusi yang tidak tetap (lebih dari 1 majikan dalam sebulan terakhir) di usaha pertanian baik berupa usaha
  12. *Employer assisted by temporary workers/unpaid worker is a person who works at his own risk and assisted by temporary worker/unpaid worker.*
  13. *Employer assisted by permanent workers/paid workers is a person who does their business at their own risk at least one assisted by paid permanent worker.*
  14. *Employee is a person who work permanently for other people or institution/office/company and gains some money/cash or goods as wage/salary. Labor who have no permanent employer is not categorized as a laborer/worker/employee but casual worker. A laborer in general is considered to have a permanent employer if he has the same employer during the pastmonth,particularlyforbuilding construction sector is in 3 months. If the employer is an institution, more than 1 (one) employer is allowed.*
  15. *Casual employee is a person who does not work permanently for other people/employer/institution (more than 1 employer during the last 1 month) in agricultural sector, either home industry or not home industry, or in non-agricultural sector based on remuneration paid with money or goods, and based on daily or contact payment system.*

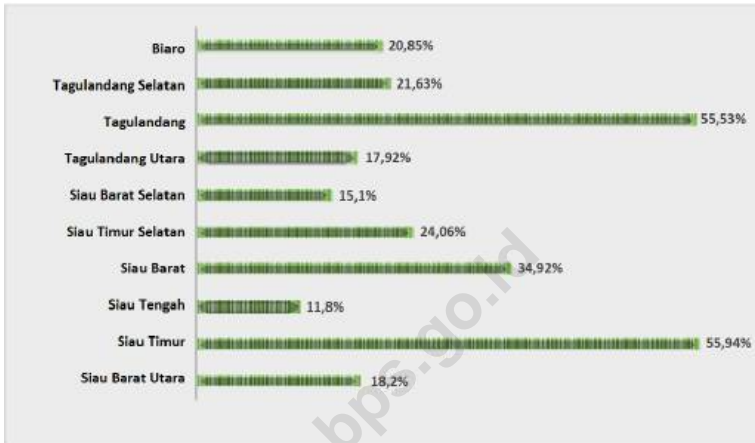
rumah tangga maupun bukan usaha rumah tangga, ataupun di non pertanian atas dasar balas jasa dengan menerima upah atau imbalan baik berupa uang maupun barang, dan baik dengan sistem pembayaran harian maupun borongan.

16. Pekerja tak dibayar adalah seseorang yang bekerja membantu usaha untuk memperoleh penghasilan/keuntungan yang dilakukan oleh salah seorang anggota rumah tangga a t a u bukan anggota rumah tangga tanpa mendapat upah/gaji baik berupa uang maupun barang.

16. *Unpaid worker is a person who intended to work without payment, either with money or goods, in an establishment run by other members of the family, relatives, or neighbours.*

<https://sitarokab.bps.go.id>

**Gambar 3.1** Luas Daerah menurut Kecamatan (%), 2022  
**Figures 3.1** Area of Subdistrict (%), 2022



Sumber/Source : Badan Pertanahan Nasional Provinsi Sulawesi Utara/ Representative Office of National Land Agency of Sulawesi Utara

**3.1 PENDUDUK  
POPULATION**

**Tabel 3.1.1 Penduduk, Laju Pertumbuhan Penduduk, Distribusi Persentase Penduduk, Kepadatan Penduduk, Rasio Jenis Kelamin Penduduk Menurut Kecamatan di Kabupaten Kepulauan Siau Tagulandang Biaro, 2022**  
*Population, Population Growth Rate, Percentage Distribution of Population, Population Density, and Population Sex Ratio by Subdistrict in Kepulauan Siau Tagulandang Biaro Regency, 2022*

Kecamatan Subdistrict	Penduduk (ribu) Population (thousand)	Laju Pertumbuhan Penduduk per Tahun 2020–2022 (%) Annual Population Growth Rate 2020–2022 (%)
(1)	(2)	(3)
Biaro	3765	1,31
Tagulandang Selatan	4958	1,52
Tagulandang	13374	1,27
Tagulandang Utara	4186	0,42
Siau Barat Selatan	4628	1,15
Siau Timur Selatan	8682	1,54
Siau Barat	8877	1,11
Siau Tengah	2052	0,95
Siau Timur	17742	1,05
Siau Barat Utara	4253	0,84
<b>SIAU TAGULANDANG BIARO</b>	<b>72517</b>	<b>1,15</b>

Lanjutan Tabel/*Continued Table 3.1.1*

Kecamatan <i>Subdistrict</i>	Persentase Penduduk <i>Percentage of Total Population</i>	Kepadatan Penduduk per km <sup>2</sup> <i>Population Density per sq.km</i>
(1)	(4)	(5)
Biaro	5,19	178
Tagulandang Selatan	6,84	225
Tagulandang	18,44	238
Tagulandang Utara	5,77	235
Siau Barat Selatan	6,38	304
Siau Timur Selatan	11,97	355
Siau Barat	12,24	252
Siau Tengah	2,83	173
Siau Timur	24,47	315
Siau Barat Utara	5,86	233
<b>SIAU TAGULANDANG BIARO</b>	<b>100,00</b>	<b>260</b>

Lanjutan Tabel/*Continued Table* 3.1.1

Kecamatan <i>Subdistrict</i>	Rasio Jenis Kelamin Penduduk <i>Population Sex Ratio</i>
(1)	(6)
Biaro	100,91
Tagulandang Selatan	102,04
Tagulandang	99,94
Tagulandang Utara	103,40
Siau Barat Selatan	99,40
Siau Timur Selatan	105,78
Siau Barat	101,20
Siau Tengah	105,20
Siau Timur	98,04
Siau Barat Utara	101,47
<b>SIAU TAGULANDANG BIARO</b>	<b>100,89</b>

Sumber/*Source*: Proyeksi Penduduk 2022/*Population Projection 2022*

**Tabel**  
**3.1.2**  
**Table**

**Jumlah Penduduk Menurut Kelompok Umur dan Jenis Kelamin di Kabupaten Kepulauan Siau Tagulandang Biaro, 2022**  
**Population by Age Groups and Sex in Kepulauan Siau Tagulandang Biaro Regency, 2022**

Kelompok Umur Age Groups	Jenis Kelamin/Sex		
	Laki-Laki Male	Perempuan Female	Jumlah Total
(1)	(2)	(3)	(4)
0–4	1549	1364	2913
5–9	2416	2248	4664
10–14	2620	2505	5125
15–19	2940	2811	5751
20–24	3003	2728	5731
25–29	2941	2749	5690
30–34	2922	2589	5511
35–39	2787	2517	5304
40–44	2442	2319	4761
45–49	2763	2651	5414
50–54	2549	2606	5155
55–59	2449	2439	4888
60–64	1866	1900	3766
65–69	1344	1579	2923
70–74	799	1080	1879
75+	790	1598	2388
<b>SIAU TAGULANDANG BIARO</b>	<b>36180</b>	<b>35683</b>	<b>71863</b>

Sumber/Source: Dinas Kependudukan dan Pencatatan Sipil Kabupaten Kepulauan Siau Tagulandang Biaro/Registry Office Kepulauan Siau Tagulandang Biaro Regency



**3.2 KETENAGAKERJAAN  
EMPLOYMENT**

**Tabel 3.2.1** Jumlah Penduduk Berumur 15 Tahun Keatas Menurut Jenis Kegiatan Selama Seminggu yang Lalu dan Jenis Kelamin di Kabupaten Kepulauan Siau Tagulandang Biaro, 2022  
*Population Aged 15 Years and Over by Type of Activity During The Previous Week and Sex in Kepulauan Siau Tagulandang BiaroRegency, 2022*

Kegiatan Utama <i>Main Activity</i>	Jenis Kelamin/Sex		
	Laki-Laki <i>Male</i>	Perempuan <i>Female</i>	Laki-Laki+ Perempuan <i>Male+Female</i>
(1)	(2)	(3)	(4)
<b>I. Angkatan Kerja/<i>Economically Active</i></b>			
1. Bekerja/ <i>Working</i>	21317	11206	32523
2. Pengangguran Terbuka/ <i>Unemployment</i>	411	582	993
<b>II. Bukan Angkatan Kerja/<i>Not Economically Active</i></b>			
1. Sekolah/ <i>Attending School</i>	897	1 415	2 312
2. Mengurus Rumah Tangga/ <i>Housekeeping</i>	1 968	11 593	13 561
3. Lainnya/ <i>Others</i>	1 585	1 158	2 743
<b>Jumlah/<i>Total</i></b>	<b>26 245</b>	<b>27 159</b>	<b>53 404</b>

Catatan/*Note*:

Sumber/*Source*: BPS, Survei Angkatan Kerja Nasional (Sakernas) Agustus/BPS-Statistics Indonesia, August National Labor Force Survey

**Tabel**  
**Table** 3.2.2

**Penduduk Berumur 15 Tahun ke Atas Menurut Pendidikan Tertinggi yang Ditamatkan dan Jenis Kegiatan Selama Seminggu yang Lalu di Kabupaten Kepulauan Siau Tagulandang Biaro, 2022**  
*Population 15 Years of Age and Over by Educational Attainment and Type of Activity During the Previous Week in Kepulauan Siau Tagulandang Biaro Regency, 2022*

Pendidikan Tertinggi yang Ditamatkan <sup>1</sup> <i>Educational Attainment<sup>1</sup></i>	Angkatan Kerja/Economically Active			Persentase Bekerja terhadap Angkatan Kerja <i>Percentage of Working to Economically Active</i>
	Bekerja <i>Working</i>	Pengangguran <sup>2</sup> <i>Unemployment<sup>2</sup></i>	Jumlah Angkatan Kerja <i>Total of Economically Active</i>	
(1)	(2)	(3)	(4)	(5)
0	10899	161	11060	98,54
1	6479	221	6700	96,70
2	7840	351	8191	95,71
3	3312	189	3501	94,60
<b>Jumlah/Total</b>	28530	922	29452	96,87

- Catatan/Note:
- <sup>1</sup> 0. ≤ Sekolah Dasar (SD)/≤ *Primary School*  
1. Sekolah Menengah Pertama/*Junior High School*  
2. Sekolah Menengah Atas/*Senior High School*  
3. Perguruan Tinggi/*Collage*
  - <sup>2</sup> 1. Mencari pekerjaan/*Looking for work*  
2. Mempersiapkan usaha/*Establishing a new business/firm*  
3. Merasa tidak mungkin mendapat pekerjaan/*Feeling hopeless in looking for work (discouraged job seekers)*  
4. Sudah punya pekerjaan tetapi belum mulai bekerja/*Having job already but not starting to work yet*

Sumber/Source: BPS, Survei Angkatan Kerja Nasional (Sakernas) Agustus/BPS-Statistics Indonesia, August National Labor Force Survey

**Tabel** 3.2.3  
**Table**

**Penduduk Berumur 15 Tahun Ke Atas yang Bekerja Selama Seminggu yang Lalu Menurut Status Pekerjaan Utama dan Jenis Kelamin di Kabupaten Kepulauan Siau Tagulandang Biaro, 2022**  
*Population 15 Years of Age and Over who Worked During The Previous Week by Main Employment Status and Sex in Kepulauan Siau Tagulandang Biaro Regency, 2022*

<b>Status Pekerjaan Utama</b> <i>Main Employment Status</i>	<b>Laki-Laki</b> <i>Male</i>	<b>Perempuan</b> <i>Female</i>	<b>Jumlah</b> <i>Total</i>
(1)	(2)	(3)	(4)
Berusaha sendiri <i>Own account worker</i>	7536	3088	10624
Berusaha dibantu buruh tidak tetap/buruh tidak dibayar <i>Employer assisted by temporary worker/unpaid worker</i>	3061	1176	4237
Berusaha dibantu buruh tetap/buruh dibayar <i>Employer assisted by permanent worker/paid worker</i>	444	163	607
Buruh/Karyawan/Pegawai/ <i>Employee</i>	6020	3995	10015
Pekerja bebas <i>Casual worker</i>	3104	111	3215
Pekerja keluarga/tak dibayar <i>Family worker/unpaid worker</i>	1152	2673	3825
<b>Jumlah/Total</b>	<b>21317</b>	<b>11206</b>	<b>32523</b>

Catatan/Note: ...

Sumber/Source: BPS, Survei Angkatan Kerja Nasional (Sakernas) Agustus/BPS-Statistics Indonesia, August National Labor Force Survey



# BAB 4

CHAPTER

## SOSIAL DAN KESEJAHTERAAN RAKYAT

### SOCIAL AND WELFARE

#### ANGKA PARTISIPASI MURNI PENDUDUK SITARO TAHUN 2022

**SD** **95%**  
**SMP** **78%**  
**SMA** **73%**

\*95% PENDUDUK SITARO YANG BERUSIA 7-12 TAHUN BERSEKOLAH TEPAT WAKTU DI JENJANG SD

\*78% PENDUDUK SITARO YANG BERUSIA 13-15% TAHUN BERSEKOLAH TEPAT WAKTU DI JENJANG SMP

\*73% PENDUDUK SITARO YANG BERUSIA 16-18 TAHUN BERSEKOLAH TEPAT WAKTU DI JENJANG SMA





**PENJELASAN TEKNIS****TECHNICAL NOTES**

1. Tidak/belum pernah sekolah adalah mereka yang tidak pernah atau belum pernah terdaftar dan tidak pernah atau belum pernah aktif mengikuti pendidikan di suatu jenjang pendidikan formal. Termasuk juga yang tamat/belum tamat taman kanak-kanak tetapi tidak melanjutkan ke sekolah dasar.
2. Masih bersekolah adalah mereka yang terdaftar dan aktif mengikuti pendidikan formal dan non formal (Paket A, B, atau C), baik pendidikan dasar, menengah, maupun pendidikan tinggi. Bagi mahasiswa yang sedang cuti dianggap masih bersekolah.
3. Tidak bersekolah lagi adalah mereka yang pernah terdaftar dan aktif mengikuti pendidikan di suatu jenjang pendidikan formal dan non formal (Paket A, B, atau C), tetapi pada saat pencacahan tidak lagi terdaftar dan tidak aktif mengikuti pendidikan.
4. Tamat sekolah adalah menyelesaikan pelajaran yang ditandai dengan lulus ujian akhir pada kelas atau tingkat terakhir suatu jenjang pendidikan di sekolah negeri maupun swasta dengan mendapatkan tanda tamat belajar/ijazah. Seseorang yang belum mengikuti pelajaran pada kelas tertinggi tetapi telah mengikuti ujian akhir dan lulus dianggap tamat sekolah.

1. *Not/never attending school is someone who has never attended or never been registered in a formal education, such as primary, secondary, and tertiary education. Those who just completed kindergarten are considered as never attended school.*
2. *Attending school is someone who is currently attending primary, secondary, or tertiary education, including package A, package B, or package C. College student who postpones their study is considered as attending school.*
3. *Not attending school anymore is someone who had enrolled and participated in formal and non formal education in the past, including package A, package B, or package C, but currently does not attend school.*
4. *Completed particular level of education is someone who has completed particular level of education in private or public school and accepting graduation certificate. Someone who has never attended the highest grade but passed the final exam is considered as completed particular level of education.*
5. *Able to read and write is the ability to read and write at least a simple sentence in any letter of alphabets.*

5. Dapat membaca dan menulis artinya dapat membaca dan menulis kata-kata/kalimat sederhana dengan suatu aksara tertentu.
6. Jalur Pendidikan di Indonesia terdiri atas 1) pendidikan formal, 2) pendidikan non formal, dan 3) pendidikan informal yang ketiganya dapat saling melengkapi dan memperkaya (Undang-Undang No. 20 Tahun 2013 tentang Sistem Pendidikan Nasional).
7. Jenjang Pendidikan Formal terdiri atas pendidikan dasar, pendidikan menengah, dan pendidikan tinggi. Jenis pendidikan yang diajarkan mencakup pendidikan umum, kejuruan, akademik, profesi, keagamaan, dan khusus.
  - a. Pendidikan Dasar berbentuk Sekolah Dasar (SD) dan Madrasah Ibtidaiyah (MI) atau bentuk lain yang sederajat serta Sekolah Menengah Pertama (SMP) dan Madrasah Tsanawiyah (MTs), atau bentuk lain yang sederajat.
  - b. Pendidikan Menengah berbentuk Sekolah Menengah Atas (SMA), Madrasah Aliyah (MA), Sekolah Menengah Kejuruan (SMK), dan Madrasah Aliyah Kejuruan (MAK), atau bentuk lain yang sederajat.
  - c. Pendidikan Tinggi merupakan jenjang pendidikan setelah pendidikan menengah yang mencakup program pendidikan diploma, sarjana, magister, spesialis,
6. *The Education System in Indonesia consists of 1) formal education, 2) non formal education, and 3) informaleducationthatallthreecan be complementary and enriching (Law No. 20 Year 2013 about The National Education System).*
7. *The FormalEducationLevel consists of primary education, secondary education, and high education. The kind of education that taught consists of general education, vocational, academic, professional, religious, and specific education.*
  - a. *The Primary Education consists of Elementary School and Islamic Elementary School or other equivalent forms, and Junior High School and MTs, or other equivalent forms.*
  - b. *The Secondary Education consists of the Senior High School, MA, Vocational School, and Vocational Madrasah Aliyah, or other equivalent forms.*
  - c. *The High Education is the education level after the secondary educationthatconsistsofdiplomas, bachelor, master, specialist, and doctoral degrees that are held by the college. The colleges can be academy, polytechnic, high school, institute, or university.*



- dan doktor yang diselenggarakan oleh perguruan tinggi. Perguruan tinggi dapat berbentuk akademi, politeknik, sekolah tinggi, institut, atau universitas.
8. Rumah Sakit adalah tempat pemeriksaan dan perawatan kesehatan, biasanya berada di bawah pengawasan dokter/tenaga medis, yang melayani penderitayangsakittuntukberobat rawat jalan atau rawat inap.
  9. Poliklinik adalah sarana kesehatan yang dipakai untuk pelayanan berobat jalan, biasanya berada di bawah pengawasan dokter/tenaga medis.
  10. Puskesmas (Pusat Kesehatan Masyarakat) adalah unit pelaksana teknis di naskah kesehatan kabupaten/kota yang mempunyai fungsi utama sebagai penyelenggara pelayanan kesehatan tingkat pertama. Wilayah kerja puskesmas maksimal adalah satu kecamatan dan untuk dapat menjangkau wilayah kerjanya, puskesmas mempunyai jaringan pelayanan yang meliputi unit Puskesmas Pembantu (Pustu), unit Puskesmas Keliling (Puskel), dan unit bidan desa/komunitas (Peraturan Menteri Kesehatan RI No. 75 Tahun 2014 Tentang Pusat Kesehatan Masyarakat).
8. *Hospital is a place for health check, usually controlled/supervised by doctors/medical personnel to serve the ill patients to get outpatient or inpatient treatment services.*
  9. *Polyclinic is a health facility in which to get outpatient services, usually under the control of doctor/medical personnel.*
  10. *Public Health Center is technical implementation unit of regency health department that have the primary function as a first-level health care providers. The working area standard of public health center is one Subdistrict and to reach their working areas, public health centers have a service network covering subsidiary of public health center, mobile public health center units, and midwife units (Regulation of the Minister of Health of Indonesia Number 75 Year 2014 about Public Health Center).*

11. Apotek adalah suatu tempat tertentu yang digunakan untuk melakukan pekerjaan kefarmasian, dan penyaluran/penjualan obat-obatan farmasi dan perbekalan kesehatan lainnya kepada masyarakat yang dikelola oleh tenaga apoteker (Peraturan Menteri Kesehatan RI No. 1332 Tahun 2002 tentang Perubahan Atas Peraturan Menteri Kesehatan RI No. 922/MENKES/PER/X/1993 tentang Ketentuan dan Tata Cara Pemberian Izin Apotek).
  12. Imunisasi adalah memasukkan kuman atau racun penyakit tertentu yang sudah dilemahkan (vaksin) ke dalam tubuh dengan cara disuntik atau diminum (diteteskan dalam mulut) dengan maksud agar terjadi kekebalan tubuh terhadap penyakit tersebut.
  13. Bencana Alam adalah peristiwa atau serangkaian peristiwa yang mengancam dan mengganggu kehidupan/penghidupan masyarakat yang disebabkan oleh faktor alam antara lain berupa gempa bumi, tsunami, gunung meletus, banjir, kekeringan, angin topan, dan tanah longsor sehingga mengakibatkan kerugian materi maupun non materi.
  14. Rusak ringan adalah kriteria kerusakan yang mengakibatkan sebagian komponen struktur retak (struktur masih bisa digunakan) dan bangunan masih tetap berdiri.
11. *Pharmacy is a specific place that is used for pharmaceutical jobs, and distribution/sale of drugs/ pharmaceuticals and other medical supplies to people that are administered by trained pharmacist (Regulation of the Minister of Health of Indonesia Number 1332 Year 2002 about the Changes of Regulation of the Minister of Health of Indonesia Number 922/MENKES/ PER/X/1993 about Provision and Procedures for Administration of Licensed Pharmacies).*
  12. *Immunization is putting enervated microbe of a certain disease into human body by injection or drinking (dropping into mouth) to make the body immune to that disease.*
  13. *Natural Disaster is an event or series of events that threaten and disrupt the lives and livelihoods caused by natural factors such as: earthquake, tsunami, volcanic eruption, flood, drought, typhoon/cyclone, and landslide so it can lead to result in loss of material and non material.*
  14. *Lightly damaged is the criteria of damage that resulted partially cracked structural components, but the structure still can be used and the building still stands.*

15. Untuk mengukur kemiskinan, BPS menggunakan konsep kemampuan memenuhi kebutuhan dasar (basic needs approach). Dengan pendekatan ini, kemiskinan dipandang sebagai ketidakmampuan dari sisi ekonomi untuk memenuhi kebutuhan dasar makanan dan bukan makanan yang diukur dari sisi pengeluaran. Metode yang digunakan adalah menghitung Garis Kemiskinan (GK), yang terdiri dari dua komponen yaitu Garis Kemiskinan Makanan (GKM) dan Garis Kemiskinan Non Makanan (GKNM). Perhitungan Garis Kemiskinan dilakukan secara terpisah untuk daerah perkotaan dan perdesaan.
16. Penduduk miskin adalah penduduk yang memiliki rata-rata pengeluaran per kapita per bulan di bawah Garis Kemiskinan.
15. *To measure poverty, BPS-Statistics Indonesia has used the concept of basic needs approach. Therefore, poverty is viewed as economic inability to fulfill food and non food basic needs which are measured by consumption/expenditure. The method used is calculating poverty line, which consists of two components that are Food Poverty Line (FPL) and Non Food Poverty Line (NFPL). The poverty line was calculated separately for urban and rural areas.*
16. *A person whose expenditure per capita per month is below the poverty line is considered to be poor.*

#### 4.1 PENDIDIKAN EDUCATION

**Tabel 4.1.1** Jumlah Sekolah, Guru, dan Murid Taman Kanak-Kanak (TK) di Bawah Kementerian Pendidikan, Kebudayaan, Riset, dan Teknologi Menurut Kecamatan di Kabupaten Kepulauan Siau Tagulandang Biaro, 2021/2022 dan 2022/2023  
*Number of Schools, Teachers, and Pupils in Kindergarten Under The Ministry of Education, Culture, Research, and Technology by Subdistrict in Kepulauan Siau Tagulandang Biaro Regency, 2021/2022 and 2022/2023*

Kecamatan Subdistrict	Sekolah/Schools					
	Negeri/Public		Swasta/Private		Jumlah/Total	
	2021/2022	2022/2023	2021/2022	2022/2023	2021/2022	2022/2023
(1)	(2)	(3)	(4)	(5)	(6)	(7)
Biaro	-	-	5	5	5	5
Tagulandang Selatan	-	-	7	7	7	7
Tagulandang	1	1	12	12	13	13
Tagulandang Utara	-	-	7	7	7	7
Siau Barat Selatan	1	1	5	5	6	6
Siau Timur Selatan	1	1	8	8	9	9
Siau Barat	1	1	8	8	9	9
Siau Tengah	1	1	2	2	3	3
Siau Timur	1	1	19	19	20	20
Siau Barat Utara	1	1	5	5	6	6
<b>SIAU TAGULANDANG BIARO</b>	<b>7</b>	<b>7</b>	<b>78</b>	<b>78</b>	<b>85</b>	<b>85</b>

Lanjutan Tabel/*Continued Table 4.1.1*

Kecamatan Subdistrict	Guru <sup>1</sup> /Teachers <sup>1</sup>					
	Negeri/Public		Swasta/Private		Jumlah/Total	
	2021/2022	2022/2023	2021/2022	2022/2023	2021/2022	2022/2023
(1)	(8)	(9)	(10)	(11)	(12)	(13)
Biaro	-	-	16	9	16	9
Tagulandang Selatan	-	-	9	8	9	8
Tagulandang	4	4	22	25	26	29
Tagulandang Utara	-	-	10	11	10	11
Siau Barat Selatan	7	4	18	8	25	12
Siau Timur Selatan	4	4	15	9	19	13
Siau Barat	5	4	19	14	24	18
Siau Tengah	4	4	2	2	6	6
Siau Timur	4	4	29	23	33	27
Siau Barat Utara	6	2	19	14	25	16
<b>SIAU TAGULANDANG BIARO</b>	<b>34</b>	<b>26</b>	<b>159</b>	<b>123</b>	<b>193</b>	<b>149</b>

Lanjutan Tabel/*Continued Table 4.1.1*

Kecamatan Subdistrict	Murid/ <i>Pupils</i>					
	Negeri/ <i>Public</i>		Swasta/ <i>Private</i>		Jumlah/ <i>Total</i>	
	2021/2022	2022/2023	2021/2022	2022/2023	2021/2022	2022/2023
(1)	(14)	(15)	(16)	(17)	(18)	(19)
Biaro	-	-	45	43	45	43
Tagulandang Selatan	-	-	81	61	81	61
Tagulandang	21	29	143	151	164	180
Tagulandang Utara	-	-	67	80	67	80
Siau Barat Selatan	41	22	85	73	126	95
Siau Timur Selatan	20	23	82	78	102	101
Siau Barat	23	23	95	114	118	137
Siau Tengah	16	17	15	13	31	30
Siau Timur	16	41	178	207	194	248
Siau Barat Utara	16	9	36	52	52	61
<b>SIAU TAGULANDANG BIARO</b>	<b>153</b>	<b>164</b>	<b>827</b>	<b>872</b>	<b>980</b>	<b>1036</b>

Catatan/*Note*: <sup>1</sup> Jumlah guru termasuk kepala sekolah dan guru/*The total of teachers including headmaster and teacher*  
 Sumber/*Source*: Kementerian Pendidikan, Kebudayaan, Riset, dan Teknologi, Data Semester Ganjil/*Ministry of Education, Culture, Research, and Technology, Odd semester report data*

**Tabel** 4.1.2  
**Table**

**Jumlah Sekolah, Guru, dan Murid Raudatul Athfal (RA) di Bawah Kementerian Agama Menurut Kecamatan di Kabupaten Kepulauan Siau Tagulandang Biaro, 2021/2022 dan 2022/2023**  
**Number of Schools, Teachers, and Pupils in Raudatul Athfal (RA) Under The Ministry of Religious Affairs by Subdistrict in Kepulauan Siau Tagulandang Biaro Regency, 2021/2022 and 2022/2023**

Kecamatan Subdistrict	Sekolah/Schools		Guru/Teachers		Murid/Pupils	
	2021/2022	2022/2023	2021/2022	2022/2023	2021/2022	2022/2023
(1)	(2)	(3)	(4)	(5)	(6)	(7)
Biaro	1	1	2	2	15	10
Tagulandang Selatan	-	-	-	-	-	-
Tagulandang	1	1	2	2	10	12
Tagulandang Utara	-	-	-	-	-	-
Siau Barat Selatan	-	-	-	-	-	-
Siau Timur Selatan	-	-	-	-	-	-
Siau Barat	-	-	-	-	-	-
Siau Tengah	-	-	-	-	-	-
Siau Timur	1	1	2	2	9	8
Siau Barat Utara	-	-	-	-	-	-
<b>SIAU TAGULANDANG BIARO</b>	<b>3</b>	<b>3</b>	<b>6</b>	<b>6</b>	<b>34</b>	<b>30</b>

Catatan/Note: Seluruh Raudatul Athfal (RA) berstatus swasta./All Raudatul Athfal (RA) are private

Sumber/Source: Kementerian Agama, EMIS, Data Semester Ganjil./Ministry of Religious Affairs, EMIS, Odd semester report data

**Tabel**  
**Table** 4.1.3

**Jumlah Sekolah, Guru, dan Murid Sekolah Dasar (SD) di Bawah Kementerian Pendidikan, Kebudayaan, Riset, dan Teknologi Menurut Kecamatan di Kabupaten Kepulauan Siau Tagulandang Biaro, 2021/2022 dan 2022/2023**  
**Number of Schools, Teachers, and Pupils in Elementary Schools Under The Ministry of Education, Culture, Research, and Technology by Subdistrict in Kepulauan Siau Tagulandang Biaro Regency, 2021/2022 and 2022/2023**

Kecamatan Subdistrict	Sekolah/Schools					
	Negeri/Public		Swasta/Private		Jumlah/Total	
	2021/2022	2022/2023	2021/2022	2022/2023	2021/2022	2022/2023
(1)	(2)	(3)	(4)	(5)	(6)	(7)
Biaro	3	3	3	3	6	6
Tagulandang Selatan	4	4	2	2	6	6
Tagulandang	10	10	6	6	16	16
Tagulandang Utara	3	3	4	4	7	7
Siau Barat Selatan	4	4	4	4	8	8
Siau Timur Selatan	1	1	12	12	13	13
Siau Barat	5	5	8	8	13	13
Siau Tengah	1	1	3	3	4	4
Siau Timur	10	10	11	11	21	21
Siau Barat Utara	2	2	7	7	9	9
<b>SIAU TAGULANDANG BIARO</b>	<b>43</b>	<b>43</b>	<b>60</b>	<b>60</b>	<b>103</b>	<b>103</b>



Lanjutan Tabel/*Continued Table 4.1.3*

Kecamatan Subdistrict	Guru <sup>1</sup> /Teachers <sup>1</sup>					
	Negeri/ <i>Public</i>		Swasta/ <i>Private</i>		Jumlah/ <i>Total</i>	
	2021/2022	2022/2023	2021/2022	2022/2023	2021/2022	2022/2023
(1)	(8)	(9)	(10)	(11)	(12)	(13)
Biaro	35	22	17	16	52	38
Tagulandang Selatan	45	36	18	15	63	51
Tagulandang	8	91	32	42	40	133
Tagulandang Utara	-	20	14	23	14	43
Siau Barat Selatan	10	32	14	20	24	52
Siau Timur Selatan	6	8	8	51	14	59
Siau Barat	10	44	12	48	22	92
Siau Tengah	8	7	2	20	10	27
Siau Timur	4	82	30	62	34	144
Siau Barat Utara	6	15	12	31	18	46
<b>SIAU TAGULANDANG BIARO</b>	<b>132</b>	<b>357</b>	<b>159</b>	<b>328</b>	<b>291</b>	<b>685</b>

Lanjutan Tabel/Continued Table 4.1.3

Kecamatan Subdistrict	Murid/Pupils					
	Negeri/Public		Swasta/Private		Jumlah/Total	
	2021/2022	2022/2023	2021/2022	2022/2023	2021/2022	2022/2023
(1)	(14)	(15)	(16)	(17)	(18)	(19)
Biaro	98	110	143	134	241	244
Tagulandang Selatan	219	213	204	189	423	402
Tagulandang	667	666	415	389	1082	1055
Tagulandang Utara	138	144	179	314	317	458
Siau Barat Selatan	174	196	180	199	354	395
Siau Timur Selatan	76	71	578	516	654	587
Siau Barat	246	258	439	410	685	668
Siau Tengah	29	26	156	138	185	164
Siau Timur	803	746	677	687	1480	1433
Siau Barat Utara	61	257	243	236	304	493
<b>SIAU TAGULANDANG BIARO</b>	<b>2511</b>	<b>2687</b>	<b>3214</b>	<b>3212</b>	<b>5725</b>	<b>5899</b>

Catatan/Note: <sup>1</sup> Jumlah guru termasuk kepala sekolah dan guru/The total of teachers including headmaster and teacher  
 Sumber/Source: Kementerian Pendidikan, Kebudayaan, Riset, dan Teknologi, data semester ganjil/Ministry of Education, Culture, Research, and Technology, odd semester report data

**Tabel**  
**Table** 4.1.4

**Jumlah Sekolah, Guru, dan Murid Madrasah Ibtidaiyah (MI) di Bawah Kementerian Agama Menurut Kecamatan di Kabupaten Kepulauan Siau Tagulandang Biaro, 2021/2022 dan 2022/2023**

**Number of Schools, Teachers, and Pupils in Madrasah Ibtidaiyah (MI) Under The Ministry of Religious Affairs by Subdistrict in Kepulauan Siau Tagulandang Biaro Regency, 2021/2022 and 2022/2023**

Kecamatan Subdistrict	Sekolah/Schools		Guru/Teachers		Murid/Pupils	
	2021/2022	2022/2023	2021/2022	2022/2023	2021/2022	2022/2023
(1)	(2)	(3)	(4)	(5)	(6)	(7)
Biaro	1	1	7	7	44	25
Tagulandang Selatan	-	-	-	-	-	-
Tagulandang	-	-	-	-	-	-
Tagulandang Utara	-	-	-	-	-	-
Siau Barat Selatan	-	-	-	-	-	-
Siau Timur Selatan	-	-	-	-	-	-
Siau Barat	-	-	-	-	-	-
Siau Tengah	-	-	-	-	-	-
Siau Timur	-	-	-	-	-	-
Siau Barat Utara	-	-	-	-	-	-
<b>SIAU TAGULANDANG BIARO</b>	<b>1</b>	<b>1</b>	<b>7</b>	<b>7</b>	<b>44</b>	<b>25</b>

Catatan/Note: Seluruh Raudatul Athfal (RA) berstatus swasta/All Raudatul Athfal (RA) are private

Sumber/Source: Kementerian Agama, EMIS, Data Semester Ganjil/Ministry of Religious Affairs, EMIS, Odd semester report data

**Tabel 4.1.5**  
**Table**

**Jumlah Sekolah, Guru, dan Murid Sekolah Menengah Pertama (SMP) di Bawah Kementerian Pendidikan, Kebudayaan, Riset, dan Teknologi Menurut Kecamatan di Kabupaten Kepulauan Siau Tagulandang Biaro, 2021/2022 dan 2022/2023**

***Number of Schools, Teachers, and Pupils in Junior High Schools Under The Ministry of Education, Culture, Research, and Technology by Subdistrict in Kepulauan Siau Tagulandang Biaro Regency, 2021/2022 and 2022/2023***

Kecamatan Subdistrict	Sekolah/Schools					
	Negeri/Public		Swasta/Private		Jumlah/Total	
	2021/2022	2022/2023	2021/2022	2022/2023	2021/2022	2022/2023
(1)	(2)	(3)	(4)	(5)	(6)	(7)
Biaro	2	2	-	-	2	2
Tagulandang Selatan	2	2	-	-	2	2
Tagulandang	4	4	-	-	4	4
Tagulandang Utara	1	1	1	1	2	2
Siau Barat Selatan	2	2	-	-	2	2
Siau Timur Selatan	2	2	-	-	2	2
Siau Barat	3	3	-	-	3	3
Siau Tengah	1	1	-	-	1	1
Siau Timur	4	4	1	1	5	5
Siau Barat Utara	2	2	-	-	2	2
<b>SIAU TAGULANDANG BIARO</b>	<b>23</b>	<b>23</b>	<b>2</b>	<b>2</b>	<b>25</b>	<b>25</b>

Lanjutan Tabel/*Continued Table* 4.1.5

Kecamatan Subdistrict	Guru <sup>1</sup> /Teachers <sup>1</sup>					
	Negeri/Public		Swasta/Private		Jumlah/Total	
	2021/2022	2022/2023	2021/2022	2022/2023	2021/2022	2022/2023
(1)	(8)	(9)	(10)	(11)	(12)	(13)
Biaro	24	24	-	-	24	24
Tagulandang Selatan	31	31	-	-	31	31
Tagulandang	73	73	-	-	73	73
Tagulandang Utara	19	19	8	6	27	25
Siau Barat Selatan	23	24	-	-	23	24
Siau Timur Selatan	25	31	-	-	25	31
Siau Barat	62	62	-	-	62	62
Siau Tengah	12	12	-	-	12	12
Siau Timur	89	84	30	16	119	100
Siau Barat Utara	16	24	-	-	16	24
<b>SIAU TAGULANDANG BIARO</b>	<b>374</b>	<b>384</b>	<b>38</b>	<b>22</b>	<b>412</b>	<b>406</b>

Lanjutan Tabel/Continued Table 4.1.5

Kecamatan Subdistrict	Murid/Pupils					
	Negeri/Public		Swasta/Private		Jumlah/Total	
	2021/2022	2022/2023	2021/2022	2022/2023	2021/2022	2022/2023
(1)	(14)	(15)	(16)	(17)	(18)	(19)
Biaro	150	131	-	-	150	131
Tagulandang Selatan	124	141	-	-	124	141
Tagulandang	590	579	-	-	590	579
Tagulandang Utara	115	105	62	47	177	152
Siau Barat Selatan	146	136	-	-	146	136
Siau Timur Selatan	273	274	-	-	273	274
Siau Barat	328	358	-	-	328	358
Siau Tengah	84	95	-	-	84	95
Siau Timur	655	636	127	130	782	766
Siau Barat Utara	149	125	-	-	149	125
<b>SIAU TAGULANDANG BIARO</b>	<b>2614</b>	<b>2580</b>	<b>189</b>	<b>189</b>	<b>2803</b>	<b>2757</b>

Catatan/Note: <sup>1</sup> Jumlah guru termasuk kepala sekolah dan guru/The total of teachers including headmaster and teacher  
 Sumber/Source: Kementerian Pendidikan, Kebudayaan, Riset, dan Teknologi, data semester ganjil/Ministry of Education, Culture, Research, and Technology, Basic Education Data System, odd semester report data

**Tabel**  
**Table** 4.1.6

**Jumlah Sekolah, Guru, dan Murid Madrasah Tsanawiyah (MTs) di Bawah Kementerian Agama Menurut Kecamatan di Kabupaten Kepulauan Siau Tagulandang Biaro, 2021/2022 dan 2022/2023**  
**Number of Schools, Teachers, and Pupils in Madrasah Tsanawiyah (MTs) Under The Ministry of Religious Affairs by Subdistrict in Kepulauan Siau Tagulandang Biaro Regency, 2021/2022 and 2022/2023**

Kecamatan Subdistrict	Sekolah/Schools		Guru/Teachers		Murid/Pupils	
	2021/2022	2022/2023	2021/2022	2022/2023	2021/2022	2022/2023
(1)	(2)	(3)	(4)	(5)	(6)	(7)
Biaro	1	1	7	4	10	9
Tagulandang Selatan	-	-	-	-	-	-
Tagulandang	-	-	-	-	-	-
Tagulandang Utara	-	-	-	-	-	-
Siau Barat Selatan	-	-	-	-	-	-
Siau Timur Selatan	-	-	-	-	-	-
Siau Barat	-	-	-	-	-	-
Siau Tengah	-	-	-	-	-	-
Siau Timur	-	-	-	-	-	-
Siau Barat Utara	-	-	-	-	-	-
<b>SIAU TAGULANDANG BIARO</b>	<b>1</b>	<b>1</b>	<b>7</b>	<b>4</b>	<b>10</b>	<b>9</b>

Catatan/Note: Seluruh Raudatul Athfal (RA) berstatus swasta/All Raudatul Athfal (RA) are private

Sumber/Source: Kementerian Agama, EMIS, Data Semester Ganjil/Ministry of Religious Affairs, EMIS, Odd semester report data

**Tabel 4-1.7**  
**Table**

**Jumlah Sekolah, Guru, dan Murid Sekolah Menengah Atas (SMA) di Bawah Kementerian Pendidikan, Kebudayaan, Riset, dan Teknologi Menurut Kecamatan di Kabupaten Kepulauan Siau Tagulandang Biaro, 2021/2022 dan 2022/2023**  
**Number of Schools, Teachers, and Pupils in Senior High School Under The Ministry of Education, Culture, Research, and Technology by Subdistrict in Kepulauan Siau Tagulandang Biaro Regency, 2021/2022 and 2022/2023**

Kecamatan Subdistrict	Sekolah/Schools					
	Negeri/Public		Swasta/Private		Jumlah/Total	
	2021/2022	2022/2023	2021/2022	2022/2023	2021/2022	2022/2023
(1)	(2)	(3)	(4)	(5)	(6)	(7)
Biaro	-	-	-	-	-	-
Tagulandang Selatan	-	-	-	-	-	-
Tagulandang	1	1	-	-	1	1
Tagulandang Utara	-	-	-	-	-	-
Siau Barat Selatan	-	-	-	-	-	-
Siau Timur Selatan	-	-	-	-	-	-
Siau Barat	2	2	-	-	2	2
Siau Tengah	-	-	-	-	-	-
Siau Timur	2	2	-	-	2	2
Siau Barat Utara	-	-	-	-	-	-
<b>SIAU TAGULANDANG BIARO</b>	<b>5</b>	<b>5</b>	<b>-</b>	<b>-</b>	<b>5</b>	<b>5</b>



Lanjutan Tabel/*Continued Table* 4.1.7

Kecamatan Subdistrict	Guru <sup>1</sup> /Teachers <sup>1</sup>					
	Negeri/Public		Swasta/Private		Jumlah/Total	
	2021/2022	2022/2023	2021/2022	2022/2023	2021/2022	2022/2023
(1)	(8)	(9)	(10)	(11)	(12)	(13)
Biaro	-	-	-	-	-	-
Tagulandang Selatan	-	-	-	-	-	-
Tagulandang	41	41	-	-	41	41
Tagulandang Utara	-	-	-	-	-	-
Siau Barat Selatan	-	-	-	-	-	-
Siau Timur Selatan	-	-	-	-	-	-
Siau Barat	36	36	-	-	36	36
Siau Tengah	-	-	-	-	-	-
Siau Timur	49	49	-	-	49	49
Siau Barat Utara	-	-	-	-	-	-
<b>SIAU TAGULANDANG BIARO</b>	<b>126</b>	<b>126</b>	<b>-</b>	<b>-</b>	<b>126</b>	<b>126</b>

Lanjutan Tabel/Continued Table 4.1.7

Kecamatan Subdistrict	Murid/Pupils					
	Negeri/Public		Swasta/Private		Jumlah/Total	
	2021/2022	2022/2023	2021/2022	2022/2023	2021/2022	2022/2023
(1)	(14)	(15)	(16)	(17)	(18)	(19)
Biaro	-	-	-	-	-	-
Tagulandang Selatan	-	-	-	-	-	-
Tagulandang	593	593	-	-	593	593
Tagulandang Utara	-	-	-	-	-	-
Siau Barat Selatan	-	-	-	-	-	-
Siau Timur Selatan	-	-	-	-	-	-
Siau Barat	530	530	-	-	530	530
Siau Tengah	-	-	-	-	-	-
Siau Timur	650	650	-	-	650	650
Siau Barat Utara	-	-	-	-	-	-
<b>SIAU TAGULANDANG BIARO</b>	<b>1773</b>	<b>1773</b>	<b>-</b>	<b>-</b>	<b>1773</b>	<b>1773</b>

Catatan/Note: <sup>1</sup> Jumlah guru termasuk kepala sekolah dan guru/The total of teachers including headmaster and teacher  
 Sumber/Source: Kementerian Pendidikan, Kebudayaan, Riset, dan Teknologi, data semester ganjil/Ministry of Education, Culture, Research, and Technology, Basic Education Data System, odd semester report data

**Tabel**  
**Table** 4.1.8

**Jumlah Sekolah, Guru, dan Murid Sekolah Menengah Kejuruan (SMK) di Bawah Kementerian Pendidikan, Kebudayaan, Riset, dan Teknologi Menurut Kecamatan di Kabupaten Kepulauan Siau Tagulandang Biaro, 2021/2022 dan 2022/2023**  
**Number of Schools, Teachers, and Pupils in Vocational High Schools Under The Ministry of Education, Culture, Research, and Technology by Subdistrict in Kepulauan Siau Tagulandang Biaro Regency, 2021/2022 and 2022/2023**

Kecamatan Subdistrict	Sekolah/Schools		Guru/Teachers		Murid/Pupils	
	2021/2022	2022/2023	2021/2022	2022/2023	2021/2022	2022/2023
(1)	(2)	(3)	(4)	(5)	(6)	(7)
Biaro	1	1	12	12	93	93
Tagulandang Selatan	1	1	20	20	221	221
Tagulandang	-	-	-	-	-	-
Tagulandang Utara	1	1	21	21	146	146
Siau Barat Selatan	1	1	19	19	101	101
Siau Timur Selatan	1	1	7	7	57	57
Siau Barat	-	-	-	-	-	-
Siau Tengah	-	-	-	-	-	-
Siau Timur	1	1	50	50	578	578
Siau Barat Utara	-	-	-	-	-	-
<b>SIAU TAGULANDANG BIARO</b>	<b>6</b>	<b>6</b>	<b>129</b>	<b>129</b>	<b>1196</b>	<b>1196</b>

Catatan/Note: <sup>1</sup> Guru yang mengajar di 2 sekolah atau lebih dihitung di masing-masing sekolah. Jumlah guru termasuk kepala sekolah dan guru/*The teacher who taught in two schools or more counted in every school. The total of teachers including headmaster and teacher*

Sumber/Source: Kementerian Pendidikan, Kebudayaan, Riset, dan Teknologi, data semester ganjil/*Ministry of Education, Culture, Research, and Technology, Basic Education Data System, odd semester report data*

**Tabel**  
**Table** 4.1.9

**Jumlah Sekolah, Guru, dan Murid Madrasah Aliyah (MA) di Bawah Kementerian Agama Menurut Kecamatan di Kabupaten Kepulauan Siau Tagulandang Biaro, 2021/2022 dan 2022/2023**  
**Number of Schools, Teachers, and Pupils in Madrasah Aliyah (MA) Under the Ministry of Religious Affairs by Subdistrict in Kepulauan Siau Tagulandang Biaro Regency, 2021/2022 and 2022/2023**

Kecamatan Subdistrict	Sekolah/Schools		Guru/Teachers		Murid/Pupils	
	2021/2022	2022/2023	2021/2022	2022/2023	2021/2022	2022/2023
(1)	(2)	(3)	(4)	(5)	(6)	(7)
Biaro	-	-	-	-	-	-
Tagulandang Selatan	-	-	-	-	-	-
Tagulandang	-	-	-	-	-	-
Tagulandang Utara	-	-	-	-	-	-
Siau Barat Selatan	-	-	-	-	-	-
Siau Timur Selatan	-	-	-	-	-	-
Siau Barat	-	-	-	-	-	-
Siau Tengah	-	-	-	-	-	-
Siau Timur	-	-	-	-	-	-
Siau Barat Utara	-	-	-	-	-	-
<b>SIAU TAGULANDANG BIARO</b>	-	-	-	-	-	-

Catatan/Note: Seluruh Raudatul Athfal (RA) berstatus swasta/All Raudatul Athfal (RA) are private

Sumber/Source: Kementerian Agama, EMIS, Data Semester Ganjil/Ministry of Religious Affairs, EMIS, Odd semester report data

**Tabel**  
**Table** 4.1.10

**Jumlah Desa<sup>1</sup>/Kelurahan yang Memiliki Fasilitas Sekolah Menurut Kecamatan dan Tingkat Pendidikan di Kabupaten Kepulauan Siau Tagulandang Biaro, 2019–2021**  
**Number of Villages<sup>1</sup>/Kelurahan Having Educational Facilities by Subdistrict and Educational Level in Kepulauan Siau Tagulandang Biaro Regency/Municipality, 2019–2021**

Kecamatan Subdistrict	SD Primary School		
	2019	2020	2021
(1)	(2)	(3)	(4)
Biaro	5	5	5
Tagulandang Selatan	6	6	8
Tagulandang	13	14	16
Tagulandang Utara	6	6	7
Siau Barat Selatan	6	6	8
Siau Timur Selatan	10	10	13
Siau Barat	11	11	13
Siau Tengah	4	4	4
Siau Timur	15	15	21
Siau Barat Utara	8	8	9
<b>SIAU TAGULANDANG BIARO</b>	<b>84</b>	<b>85</b>	<b>104</b>

Lanjutan Tabel/*Continued Table* 4.1.10

Kecamatan <i>Subdistrict</i>	SMP <i>Junior High School</i>		
	2019	2020	2021
(1)	(5)	(6)	(7)
Biaro	3	3	2
Tagulandang Selatan	2	2	2
Tagulandang	4	4	4
Tagulandang Utara	2	2	2
Siau Barat Selatan	2	2	-
Siau Timur Selatan	2	2	2
Siau Barat	3	3	3
Siau Tengah	1	1	1
Siau Timur	5	5	5
Siau Barat Utara	2	2	2
<b>SIAU TAGULANDANG BIARO</b>	<b>26</b>	<b>26</b>	<b>23</b>

Lanjutan Tabel/*Continued Table* 4.1.10

Kecamatan <i>Subdistrict</i>	SMA <i>Senior High School</i>		
	2019	2020	2021
(1)	(8)	(9)	(10)
Biaro	-	-	-
Tagulandang Selatan	-	-	-
Tagulandang	1	1	1
Tagulandang Utara	-	-	-
Siau Barat Selatan	-	-	-
Siau Timur Selatan	-	-	-
Siau Barat	2	2	2
Siau Tengah	-	-	-
Siau Timur	2	2	2
Siau Barat Utara	-	-	-
<b>SIAU TAGULANDANG BIARO</b>	<b>5</b>	<b>5</b>	<b>5</b>

Lanjutan Tabel/*Continued Table 4.1.10*

Kecamatan <i>Subdistrict</i>	SMK <i>Vocational School</i>		
	2019	2020	2021
(1)	(11)	(12)	(13)
Biaro	1	1	1
Tagulandang Selatan	1	1	1
Tagulandang	-	-	-
Tagulandang Utara	1	1	1
Siau Barat Selatan	1	1	1
Siau Timur Selatan	1	1	1
Siau Barat	-	-	-
Siau Tengah	-	-	-
Siau Timur	1	1	1
Siau Barat Utara	-	-	-
<b>SIAU TAGULANDANG BIARO</b>	<b>6</b>	<b>6</b>	<b>6</b>



Lanjutan Tabel/*Continued Table* 4.1.10

Kecamatan Subdistrict	Perguruan Tinggi University		
	2019	2020	2021
(1)	(14)	(15)	(16)
Biaro	-	-	-
Tagulandang Selatan	-	-	-
Tagulandang	-	-	-
Tagulandang Utara	-	-	-
Siau Barat Selatan	-	-	-
Siau Timur Selatan	-	-	-
Siau Barat	-	-	-
Siau Tengah	-	-	-
Siau Timur	1	1	1
Siau Barat Utara	-	-	-
<b>SIAU TAGULANDANG BIARO</b>	<b>1</b>	<b>1</b>	<b>1</b>

Catatan/Note: <sup>1</sup> Desa pada tabel ini termasuk Unit Permukiman Transmigrasi (UPT) yang masih dibina oleh kementerian terkait dan nagari di Provinsi Sumatera Barat/Villages in this table include Transmigration Settlement Unit which is still fostered by the relevant ministries and the nagari in the Province of Sumatera Barat

Sumber/Source: BPS, Pendataan Potensi Desa (Podes)/ BPS-Statistics Indonesia, Village Potential Data Collection

**Tabel 4.1.11** Angka Partisipasi Murni (APM) dan Angka Partisipasi Kasar (APK) Menurut Jenjang Pendidikan di Kabupaten Kepulauan Siau Tagulandang Biaro, 2021 dan 2022  
**Net Enrollment Rate and Gross Enrollment Ratio by Educational Level in Kepulauan Siau Tagulandang Biaro Regency, 2021 and 2022**

Jenjang Pendidikan Educational Level	Angka Partisipasi Murni (APM) Net Enrollment Rate		Angka Partisipasi Kasar (APK) Gross Enrollment Ratio	
	2021	2022	2021	2022
(1)	(2)	(3)	(4)	(5)
SD/MI/Sederajat Primary School	-	95,37	-	103,62
SMP/MTs/ Sederajat Lower Secondary School	-	78,32	-	93,33
SMA/SMK/MA/Sederajat Upper Secondary School	-	72,58	-	92,52

Catatan/Note: ...

Sumber/Source: BPS, Survei Sosial Ekonomi Nasional (Susenas)/BPS-Statistics Indonesia, National Socioeconomic Survey

**Tabel**  
**Table** 4.1.12

**Persentase Penduduk Berumur 15 Tahun ke Atas yang Melek Huruf Menurut Kelompok Umur di Kabupaten Kepulauan Siau Tagulandang Biaro, 2021 dan 2022**

*Percentage of Literate People Aged 15 Years and Over by Age Group in Kepulauan Siau Tagulandang Biaro Regency, 2021 and 2022*

<b>Kelompok Umur</b> <i>Age Group</i>	<b>2021</b>	<b>2022</b>
(1)	(2)	(3)
15–19	99,11%	100,00%
20–24	100,00%	100,00%
25–29	100,00%	100,00%
30–34	100,00%	100,00%
35–39	99,43%	100,00%
40–44	99,82%	99,43%
45–49	99,19%	100,00%
50+	99,66%	99,70%
<b>Jumlah/Total</b>	<b>99,64%</b>	<b>99,85%</b>
<b>15–24</b>	<b>99,54%</b>	<b>100,00%</b>
<b>15–44</b>	<b>99,72%</b>	<b>99,91%</b>
<b>15+</b>	<b>99,64%</b>	<b>99,85%</b>
<b>45+</b>	<b>99,55%</b>	<b>99,76%</b>

Catatan/Note: ...

Sumber/Source: BPS, Survei Sosial Ekonomi Nasional (Susenas)/BPS-Statistics Indonesia, National Socioeconomic Survey

## 4.2 KESEHATAN HEALTH

**Tabel** 4.2.1 **Jumlah Kecamatan Yang Memiliki Sarana Kesehatan Menurut Kecamatan di Kabupaten Kepulauan Siau Tagulandang Biaro, 2019–2021**  
*Number of Subdistrict Having Health Facilities by Subdistrict in Kepulauan Siau Tagulandang Biaro Regency, 2019–2021*

Kecamatan Subdistrict	Rumah Sakit Hospital		
	2020	2021	2022
(1)	(2)	(3)	(4)
Biaro	-	-	-
Tagulandang Selatan	-	-	-
Tagulandang	1	1	1
Tagulandang Utara	-	-	-
Siau Barat Selatan	-	-	-
Siau Timur Selatan	1	1	1
Siau Barat	-	-	-
Siau Tengah	-	-	-
Siau Timur	-	-	-
Siau Barat Utara	-	-	-
<b>SIAU BARAT UTARA</b>	<b>2</b>	<b>2</b>	<b>2</b>

Lanjutan Tabel/*Continued Table* 4.2.1

Kecamatan <i>Subdistrict</i>	Rumah Sakit Bersalin <i>Maternity Hospital</i>		
	2020	2021	2022
(1)	(2)	(3)	(4)
Biaro	-	-	-
Tagulandang Selatan	-	-	-
Tagulandang	-	-	-
Tagulandang Utara	-	-	-
Siau Barat Selatan	-	-	-
Siau Timur Selatan	-	-	-
Siau Barat	-	-	-
Siau Tengah	-	-	-
Siau Timur	-	-	-
Siau Barat Utara	-	-	-
<b>SIAU BARAT UTARA</b>	-	-	-

Lanjutan Tabel/*Continued Table 4.2.1*

Kecamatan <i>Subdistrict</i>	Poliklinik <i>Polyclinic</i>		
	2019	2020	2021
(1)	(8)	(9)	(10)
Biaro	-	-	-
Tagulandang Selatan	-	-	-
Tagulandang	-	-	-
Tagulandang Utara	-	-	-
Siau Barat Selatan	-	-	-
Siau Timur Selatan	-	-	-
Siau Barat	-	-	-
Siau Tengah	-	-	-
Siau Timur	-	-	-
Siau Barat Utara	-	-	-
<b>SIAU TAGULANDANG BIARO</b>	-	-	-

Lanjutan Tabel/*Continued Table 4.2.1*

Kecamatan <i>Subdistrict</i>	Puskesmas <i>Public Health Center</i>		
	2019	2020	2021
(1)	(11)	(12)	(13)
Biaro	1	1	1
Tagulandang Selatan	1	1	1
Tagulandang	1	1	1
Tagulandang Utara	1	1	1
Siau Barat Selatan	1	1	1
Siau Timur Selatan	2	2	2
Siau Barat	2	2	2
Siau Tengah	1	1	1
Siau Timur	2	2	2
Siau Barat Utara	1	1	1
<b>SIAU TAGULANDANG BIARO</b>	<b>13</b>	<b>13</b>	<b>13</b>

Lanjutan Tabel/Continued Table 4.2.1

Kecamatan Subdistrict	Posyandu Integrated Service Post		
	2019	2020	2021
(1)	(17)	(18)	(19)
Biaro	5	5	5
Tagulandang Selatan	12	12	8
Tagulandang	19	19	19
Tagulandang Utara	6	6	6
Siau Barat Selatan	9	9	10
Siau Timur Selatan	15	15	21
Siau Barat	13	13	13
Siau Tengah	5	5	5
Siau Timur	27	27	33
Siau Barat Utara	8	8	9
<b>SIAU TAGULANDANG BIARO</b>	<b>119</b>	<b>119</b>	<b>129</b>

Catatan/Note: <sup>1</sup> Desa pada tabel ini termasuk Unit Permukiman Transmigrasi (UPT) yang masih dibina oleh kementerian terkait dan nagari di Provinsi Sumatera Barat/Villages in this table include Transmigration Settlement Unit which is still fostered by the relevant ministries and the nagari in the Province of Sumatera Barat

Sumber/Source: BPS, Pendataan Potensi Desa (Podes)/BPS-Statistics Indonesia, Village Potential Data Collecting



**Tabel**  
**Table** 4.2.2

**Jumlah Tenaga Kesehatan Menurut Kecamatan di  
Kabupaten Kepulauan Siau Tagulandang Biaro, 2022**  
*Number of Health Human Resources by Subdistrict in  
Kepulauan Siau Tagulandang Biaro Regency, 2022*

Kecamatan Subdistrict	Dokter <sup>1</sup> Doctor	Perawat Nurse	Bidan Midwifery	Farmasi	Ahli Gizi Nutritionist
(1)	(2)	(3)	(4)	(5)	(6)
Biaro	3	9	3	2	1
Tagulandang Selatan	2	13	8	1	2
Tagulandang	19	67	24	8	4
Tagulandang Utara	2	8	7	2	1
Siau Barat Selatan	2	13	1	2	3
Siau Timur Selatan	28	82	22	13	4
Siau Barat	7	21	8	4	3
Siau Tengah	3	5	4	1	2
Siau Timur	9	28	14	5	3
Siau Barat Utara	3	11	3	2	2
<b>SIAU TAGULANDANG BIARO</b>	<b>78</b>	<b>257</b>	<b>94</b>	<b>40</b>	<b>25</b>

Catatan/Note: <sup>1</sup> Tenaga medis terdiri atas dokter, dokter gigi, dokter spesialis, dan dokter gigi spesialis baik di dalam maupun di luar negeri yang diakui oleh Pemerintah RI sesuai dengan peraturan perundang-undangan (UU No. 29 Tahun 2004 tentang Praktik Kedokteran)/*Medical worker includes doctor, dentist, medical specialist, and dentist specialist at home and abroad recognized by Indonesian government in accordance with the laws and regulations (Law No. 29 year 2004 about Medical Practice)*

Sumber/Source: ...

**Tabel**  
**Table** 4.2.3

**Jumlah Rumah Sakit Umum, Puskesmas, Klinik/Balai Kesehatan, dan Posyandu Menurut Kecamatan di Kabupaten Kepulauan Siau Tagulandang Biaro, 2021 dan 2022**  
**Number of General Hospital, Public Health Center, Medical Clinic, and Integrated Service Post by Subdistrict in Kepulauan Siau Tagulandang Biaro Regency, 2021 and 2022**

Kecamatan Subdistrict	Rumah Sakit Umum General Hospital		Rumah Sakit Khusus Specialized Hospital	
	2021	2022	2021	2022
(1)	(2)	(3)	(4)	(5)
Biaro	-	-	-	-
Tagulandang Selatan	-	-	-	-
Tagulandang	1	1	-	-
Tagulandang Utara	-	-	-	-
Siau Barat Selatan	-	-	-	-
Siau Timur Selatan	1	1	-	-
Siau Barat	-	-	-	-
Siau Tengah	-	-	-	-
Siau Timur	-	-	-	-
Siau Barat Utara	-	-	-	-
<b>SIAU TAGULANDANG BIARO</b>	<b>2</b>	<b>2</b>	<b>-</b>	<b>-</b>

Lanjutan Tabel/*Continued Table* 4.2.3

Kecamatan Subdistrict	Klinik/Balai Kesehatan Medical Clinic		Posyandu Integrated Service	
	2021	2022	2021	2022
(1)	(6)	(7)	(8)	(9)
Biaro	-	-	5	5
Tagulandang Selatan	-	-	12	8
Tagulandang	-	-	19	19
Tagulandang Utara	-	-	6	6
Siau Barat Selatan	-	-	9	10
Siau Timur Selatan	-	-	15	21
Siau Barat	-	-	13	13
Siau Tengah	-	-	5	5
Siau Timur	1	-	27	33
Siau Barat Utara	-	-	8	9
<b>SIAU TAGULANDANG BIARO</b>	<b>1</b>	<b>0</b>	<b>119</b>	<b>129</b>

Catatan/Note: <sup>1</sup> Puskesmas yang teregistrasi/*Registered Public Health Center*

Sumber/Source: Dinas Kesehatan Kabupaten Kepulauan Siau Tagulandang Biaro/*Health Service of Kepulauan Siau Tagulandang Biaro Regency*

### 4.3 AGAMA DAN SOSIAL LAINNYA RELIGION AND OTHER SOCIAL AFFAIRS

**Tabel 4.3.1** Jumlah Penduduk Menurut Kecamatan dan Agama yang Dianut di Kabupaten Kepulauan Siau Tagulandang Biaro, 2022  
*Population by Subdistrict and Religion in Kepulauan Siau Tagulandang Biaro Regency, 2022*

Kecamatan Subdistrict	Islam	Protestan Protestant	Katolik Catholic	Hindu	Budha Buddha	Lainnya Others
(1)	(2)	(3)	(4)	(5)	(6)	(7)
Biaro	756	3340	10	-	-	-
Tagulandang Selatan	55	3435	5	-	1	-
Tagulandang	625	10910	27	1	1	-
Tagulandang Utara	37	3893	11	2	1	-
Siau Barat Selatan	5	4659	18	-	-	5
Siau Timur Selatan	5	10030	31	-	2	-
Siau Barat	150	9011	185	2	-	-
Siau Tengah	1	1825	35	1	-	-
Siau Timur	1613	14255	213	-	10	-
Siau Barat Utara	9	3318	8	-	-	-
<b>SIAU TAGULANDANG BIARO</b>	<b>3256</b>	<b>64676</b>	<b>543</b>	<b>6</b>	<b>15</b>	<b>5</b>

Catatan/Note: ...

Sumber/Source: Kementerian Agama Kabupaten Kepulauan Siau Tagulandang Biaro/Ministry of Religious Affairs of Kepulauan Siau Tagulandang Biaro Regency

**Tabel**  
**Table** 4.3.2**Jumlah Tempat Peribadatan Menurut Kecamatan di  
Kabupaten Kepulauan Siau Tagulandang Biaro, 2022**  
**Number of Places of Worship by Subdistrict in Kepulauan  
Siau Tagulandang Biaro Regency, 2022**

Kecamatan Subdistrict	Masjid Mosque	Mushola Pray Room	Gereja Protestan Protestant Church	Gereja Katholik Catholic Church	Pura Temple	Vihara
(1)	(2)	(3)	(4)	(5)	(6)	(7)
Biaro	1	-	23	-	-	-
Tagulandang Selatan	-	-	30	-	-	-
Tagulandang	1	-	57	1	-	-
Tagulandang Utara	-	-	15	-	-	-
Siau Barat Selatan	-	-	26	-	-	-
Siau Timur Selatan	-	-	43	-	-	-
Siau Barat	-	1	28	1	-	-
Siau Tengah	-	-	8	1	-	-
Siau Timur	1	-	51	1	-	-
Siau Barat Utara	-	-	26	-	-	-
<b>SIAU TAGULANDANG BIARO</b>	<b>3</b>	<b>1</b>	<b>307</b>	<b>4</b>	<b>-</b>	<b>-</b>

Catatan/Note: ...

Sumber/Source: Kementerian Agama Kabupaten Kepulauan Siau Tagulandang Biaro/ Ministry of Religious Affairs of Kepulauan Siau Tagulandang Biaro Regency

**Tabel**  
**Table 4.3.3**

**Jumlah Desa<sup>1</sup>/Kelurahan yang Mengalami Bencana Alam<sup>2</sup> Menurut Kecamatan di Kabupaten Kepulauan Siau Tagulandang Biaro, 2019–2021**  
**Number of Villages<sup>1</sup>/Kelurahan that Had Natural Disaster<sup>2</sup> by Subdistrict in Kepulauan Siau Tagulandang Biaro Regency, 2019–2021**

Kecamatan Subdistrict	Banjir/Flood		
	2019	2020	2021
(1)	(2)	(3)	(4)
Biaro	-	-	-
Tagulandang Selatan	-	-	-
Tagulandang	-	-	-
Tagulandang Utara	-	-	-
Siau Barat Selatan	-	-	-
Siau Timur Selatan	-	1	-
Siau Barat	-	1	-
Siau Tengah	-	-	-
Siau Timur	-	2	-
Siau Barat Utara	-	-	-
<b>SIAU TAGULANDANG BIARO</b>	-	<b>4</b>	-

Lanjutan Tabel/*Continued Table* 4.3.3

Kecamatan <i>Subdistrict</i>	Gempa Bumi/ <i>Earthquake</i>		
	2019	2020	2021
(1)	(5)	(6)	(7)
Biaro	-	-	-
Tagulandang Selatan	-	-	-
Tagulandang	-	5	-
Tagulandang Utara	-	-	-
Siau Barat Selatan	-	-	-
Siau Timur Selatan	-	-	-
Siau Barat	-	1	-
Siau Tengah	-	3	-
Siau Timur	-	-	-
Siau Barat Utara	-	-	-
<b>SIAU TAGULANDANG BIARO</b>	-	<b>9</b>	-

Lanjutan Tabel/*Continued Table* 4.3.3

Kecamatan Subdistrict	Tanah Longsor/ <i>Landslide</i>		
	2019	2020	2021
(1)	(8)	(9)	(10)
Biaro	-	3	-
Tagulandang Selatan	-	-	9
Tagulandang	-	6	8
Tagulandang Utara	-	1	-
Siau Barat Selatan	-	-	-
Siau Timur Selatan	-	3	-
Siau Barat	-	-	-
Siau Tengah	-	-	-
Siau Timur	-	5	-
Siau Barat Utara	-	6	-
<b>SIAU TAGULANDANG BIARO</b>	<b>-</b>	<b>24</b>	<b>17</b>

Catatan/*Note*: <sup>1</sup> Desa pada tabel ini termasuk Unit Permukiman Transmigrasi (UPT) yang masih dibina oleh kementerian terkait dan nagari di Provinsi Sumatera Barat/*Villages in this table are included in Transmigration Settlement Unit which is still fostered by the relevant ministries and the nagari in the Province of Sumatera Barat*

Sumber/*Source*: <sup>2</sup> Kejadian dalam setahun sebelum tahun pencacahan/*Occured during the last one year before the enumeration years*  
BPS, Pendataan Potensi Desa (Podes)/*BPS-Statistics Indonesia, Village Potential Data Collecting*



#### 4.4 KEMISKINAN POVERTY

**Tabel 4.4.1** **Garis Kemiskinan, Jumlah, dan Persentase Penduduk Miskin di Kabupaten Kepulauan Siau Tagulandang Biaro, 2015–2022**  
*Poverty Line, Number, and Percentage of Poor People in Kepulauan Siau Tagulandang Biaro Regency, 2015–2022*

Tahun Year	Garis Kemiskinan (rupiah/kapita/bulan) Poverty Line (rupiah/capita/month)	Jumlah Penduduk Miskin (ribu) Number of Poor People (thousand)	Persentase Penduduk Miskin Percentage of Poor People
(1)	(2)	(3)	(4)
2015	245 388	7,15	10,93
2016	264 632	6,96	10,58
2017	276 800	6,81	10,33
2018	284 021	6,53	9,87
2019	302 736	6,35	9,56
2020	312 581	5,95	8,94
2021	327 263	6,00	8,94
2022	339 250	5,53	8,2

Catatan/Note: ...

Sumber/Source: BPS, Survei Sosial Ekonomi Nasional Maret/BPS-Statistics Indonesia, March National Socioeconomic Survey

**Tabel**  
**Table** 4.4.2

**Indeks Kedalaman Kemiskinan dan Indeks Keparahan Kemiskinan di Kabupaten Kepulauan Siau Tagulandang Biaro, 2015–2022**  
**Poverty Gap Index and Poverty Severity Index in Kepulauan Siau Tagulandang Biaro Regency, 2015–2022**

Tahun Year	Indeks Kedalaman Kemiskinan Poverty Gap Index	Indeks Keparahan Kemiskinan Poverty Severity Index
(1)	(2)	(3)
2015	-	-
2016	-	-
2017	-	-
2018	-	-
2019	-	-
2020	-	-
2021	-	-
2022	0,58	0,09

Catatan/Note: ...

Sumber/Source: BPS, Survei Sosial Ekonomi Nasional Maret/BPS-Statistics Indonesia, March National Socioeconomic Survey

# BAB 5

CHAPTER

## PERTANIAN, KEHUTANAN, PETERNAKAN, DAN PERIKANAN

### AGRICULTURE, FORESTRY LIVESTOCK, AND FISHERY

- **PENGUMPULAN DATA TANAMAN PANGAN**
- DATA POKOK TANAMAN PANGAN YANG DIKUMPULKAN ADALAH LUAS PANEN PRODUKTIVITAS (HASIL PER HEKTAR). PRODUKSI TANAMAN PANGAN MERUPAKAN HASIL PERKALIAN ANTARA
- LUAS PANEN DENGAN PRODUKTIVITAS
- 
- 

#### LUAS AREAL

4.805,83 HA

4.414,02 HA

#### PRODUKSI

PALA

3.147,06 TON

KELAPA

2.957,16 TON





**PENJELASAN TEKNIS**

1. Data pokok tanaman pangan yang dikumpulkan adalah luas panen dan produktivitas (hasil per hektar). Produksi tanaman pangan merupakan hasil perkalian antara luas panen dengan produktivitas. Pengumpulan data luas panen dilakukan setiap bulan dengan pendekatan area kecamatan di seluruh wilayah Indonesia. Pengumpulan data produktivitas dilakukan melalui pengukuran langsung pada plot ubinan berukuran 21/ m x 21/ m. Pengumpulan data produktivitas dilakukan setiap subround (empat bulanan) pada waktu panen petani.
2. Tanaman sayuran semusim adalah tanaman sumber vitamin, garam mineral dan lain-lain yang dikonsumsi dari bagian tanaman yang berupa daun, bunga, buah, dan umbinya, yang berumur kurang dari satu tahun.
3. Tanaman buah-buahan semusim adalah tanaman sumber vitamin, garam mineral, dan lain-lain yang dikonsumsi dari bagian tanaman yang berupa buah, berumur kurang dari satu tahun, tidak berbentuk pohon/rumpun tetapi menjalar dan berbatang lunak.
4. Tanaman buah-buahan tahunan adalah tanaman sumber vitamin, garam mineral, dan lain-lain yang dikonsumsi dari bagian tanaman yang berupa buah dan

**TECHNICAL NOTES**

1. *The main food crops data collected consists of harvested area and productivity (yield per hectare). Food crops production is generated by harvested area multiplied by productivity. The harvested area data is collected every month using subdistrict area approach in all subdistricts in Indonesia. The productivity data collection is conducted by direct measurement in 21/ m x 21/ m crop cutting plot. The productivity measurement is conducted in every subround (four monthly) at the time when farmers are harvesting their crops.*
2. *Seasonal vegetable plants are plants which are the sources of vitamin, mineral salt, etc, consumed from the part of the plant in the form of leaf, flower, fruit, and root with the age of less than one year.*
3. *Seasonal fruit plants are plants which are the sources of vitamin, mineral salt, etc, consumed from the part of the plant in the form of fruits. These plants are creeps with the age of less than one year.*
4. *Annual fruit plants are plants which are the sources of vitamin, contained mineral salt, etc, consumed from the part of plant in the form of fruit and more than one year of age.*
5. *Annual vegetable plants are plants which are the sources of vitamin, contained mineral salt, etc, consumed from the part of*

- merupakan tanaman tahunan.
5. Tanaman sayuran tahunan adalah tanaman sumber vitamin, garam mineral, dan lain-lain yang dikonsumsi dari bagian tanaman yang berupa daun dan atau buah yang berumur lebih dari satu tahun.
  6. Luas panen tanaman hortikultura adalah luas tanaman sayuran, buah-buahan, biofarmaka, dan tanaman hias yang diambil hasilnya/dipanen pada periode pelaporan.
  7. Luas panen untuk tanaman sayuran adalah luas tanaman yang dipanen sekaligus/habis/dibongkar dan luas tanaman yang dipanen berkali-kali (lebih dari satu kali)/belum habis.
  8. Tanaman yang dipanen sekaligus/habis/dibongkar adalah tanaman yang sehabis panen langsung dibongkar/dicabut, terdiri dari bawang merah, bawang putih, bawang daun, kentang, kol/kubis, kembang kol, petsai/sawi, wortel, lobak, dan kacang merah.
  9. Tanaman yang dipanen berkali-kali (lebih dari satu kali)/belum habis adalah tanaman yang pemanenannya lebih dari satu kali dan biasanya dibongkar apabila panen terakhir sudah tidak memadai lagi, terdiri dari: kacang panjang, cabe besar, cabe rawit, jamur, tomat, terung, buncis, ketimun, labu siam, kangkung, bayam, melon, semangka, dan blewah
6. *the plant in the form of vegetable and more than one year of age.*
  6. *Harvested area of horticulture is area which vegetable, fruit, medicinal and ornamental plant of crop harvested during the period of report.*
  7. *Harvested area of vegetables is area of entirely plant harvested/ demolished and plant harvested several times/undemolished.*
  8. *Entirely plants harvested/ demolished are plants usually harvested once and demolished to be substituted by other plants, consisting of: shallots, garlic, leeks, potato, cabbage, cauli flower, mustard green, carrots, chinese radish, and red kidney beans.*
  9. *Plants harvested several times/ undemolished are plants usually last harvest was economically not profitable. They consist of: yard long beans, chili, small chili, mushroom, tomatoes, egg plant, french beans, cucumber, pumpkin/ chajota, swamp cabbage, spinach, melon, watermelon, and blewah.*

**PENJELASAN TEKNIS**

10. Produksi hortikultura adalah hasil menurut bentuk produk dari setiap tanaman sayuran, buah-buahan, biofarmaka dan tanaman hias yang diambil berdasarkan luas yang dipanen/tanaman yang menghasilkan pada bulan/triwulan laporan.
11. Penghitungan luas tanaman perkebunan besar adalah pada keadaan akhir tahun dan tidak termasuk yang luasnya kurang dari 5 hektar.
12. Data statistik perikanan merupakan data sekunder yang bersumber dari Direktorat Jenderal Perikanan Tangkap dan Direktorat Jenderal Budidaya. Statistik perikanan dibedakan atas data Perikanan Tangkap dan Perikanan Budidaya. Perikanan Tangkap diklasifikasikan atas penangkapan ikan di laut dan penangkapan ikan di perairan umum. Perikanan Budidaya diklasifikasikan atas jenis budidaya yaitu budidaya laut, tambak, kolam, karamba, jaring apung, dan sawah.

**TECHNICAL NOTES**

10. *Horticulture production is the standard production quantity form of vegetable, fruit, medicinal and ornamental plant based on harvested area/the number of production plants reported monthly/quarterly.*
11. *Planted areas of estates refer to condition at the end of the year, and exclude areas less than 5 hectares.*
12. *Fishery Statistics are secondary data obtained from the Directorate General of Capture Fisheries and Directorate General of Aquaculture. Fishery statistics are categorized into capture fisheries and aquaculture. Capture fisheries are further classified into marine capture fisheries and inland open water capture fisheries. Aquaculture are further classified into several types of culture: marine culture, brackish water pond, fresh water pond, cage, floating net, and fish breeding in paddy fields.*

**5.1 HORTIKULTURA**  
**HORTICULTURE**

**Tabel 5.1.1 Luas Panen Tanaman Sayuran Menurut Kecamatan dan Jenis Tanaman di Kabupaten Kepulauan Siau Tagulandang Biaro (ha), 2021 dan 2022<sup>x</sup>**  
**Harvested Area of Vegetables by Subdistrict and Kind of Plant in Kepulauan Siau Tagulandang Biaro Regency (ha), 2021 and 2022<sup>x</sup>**

Kecamatan Subdistrict	Bawang Merah Shallot		Cabai Besar/TW/Teropong Chili/Big Chili	
	2021	2022 <sup>x</sup>	2021	2022 <sup>x</sup>
(1)	(2)	(3)	(4)	(5)
1. Biaro	-	-	-	-
2. Tagulandang Selatan	-	-	-	-
3. Tagulandang	-	-	-	-
4. Tagulandang Utara	-	-	-	-
5. Siau Barat Selatan	-	-	-	-
6. Siau Timur Selatan	-	-	-	-
7. Siau Barat	-	-	-	-
8. Siau Tengah	-	-	-	-
9. Siau Timur	3	-	-	-
10. Siau Barat Utara	-	-	-	-
<b>SIAU TAGULANDANG BIARO</b>	<b>3</b>	<b>-</b>	<b>-</b>	<b>-</b>



Lanjutan Tabel/*Continued Table* 5.1.1

Kecamatan Subdistrict	Bawang Putih (ha) Garlic		Cabai Rawit Chili/Cayenne Pepper	
	2021	2022	2021	2022 <sup>x</sup>
(1)	(6)	(7)	(8)	(9)
1. Biaro	-	-	2	2
2. Tagulandang Selatan	-	-	3	2
3. Tagulandang	-	-	2	1
4. Tagulandang Utara	-	-	2	1
5. Siau Barat Selatan	-	-	1	1
6. Siau Timur Selatan	-	-	1	1
7. Siau Barat	-	-	1	1
8. Siau Tengah	-	-	1	1
9. Siau Timur	-	-	1	2
10. Siau Barat Utara	-	-	-	1
<b>SIAU TAGULANDANG BIARO</b>	-	-	<b>14</b>	<b>13</b>

Lanjutan Tabel/*Continued Table 5.1.1*

Kecamatan <i>Subdistrict</i>	Ketimun <i>Cucumber</i>		Kacang Panjang <i>Long Beans</i>	
	2021	2022 <sup>x</sup>	2021	2022 <sup>x</sup>
(1)	(10)	(11)	(12)	(13)
1. Biaro	-	-	-	-
2. Tagulandang Selatan	-	1	2	-
3. Tagulandang	1	1	3	1
4. Tagulandang Utara	-	-	-	-
5. Siau Barat Selatan	-	-	-	-
6. Siau Timur Selatan	1	-	1	-
7. Siau Barat	-	-	-	-
8. Siau Tengah	-	-	-	-
9. Siau Timur	1	-	1	-
10. Siau Barat Utara	-	-	-	-
<b>SIAU TAGULANDANG BIARO</b>	<b>3</b>	<b>2</b>	<b>7</b>	<b>1</b>

Lanjutan Tabel/*Continued Table* 5.1.1

Kecamatan Subdistrict	Terung Eggplant		Tomat Tomato	
	2021	2022 <sup>x</sup>	2021	2022 <sup>x</sup>
(1)	(16)	(17)	(18)	(19)
1. Biaro	-	-	-	-
2. Tagulandang Selatan	2	-	1	-
3. Tagulandang	-	1	3	3
4. Tagulandang Utara	-	-	1	1
5. Siau Barat Selatan	1	-	-	-
6. Siau Timur Selatan	1	1	-	-
7. Siau Barat	-	1	-	-
8. Siau Tengah	-	1	-	1
9. Siau Timur	2	-	1	-
10. Siau Barat Utara	-	-	-	-
<b>SIAU TAGULANDANG BIARO</b>	<b>6</b>	<b>4</b>	<b>6</b>	<b>4</b>

Catatan/*Note*: ...Sumber/*Source*: BPS, Statistik Pertanian Hortikultura SPH-SBS/BPS-*Statistics Indonesia, Agricultural Statistic for Horticulture SPH-SBS*

**Tabel 5.1.2** **Produksi Tanaman Sayuran Menurut Kecamatan dan Jenis Tanaman di Kabupaten Kepulauan Siau Tagulandang Biaro (kuintal), 2021 dan 2022\***  
*Production of Vegetables by Subdistrict and Kind of Plant in Kepulauan Siau Tagulandang Biaro Regency (quintal), 2021 and 2022\**

Kecamatan Subdistrict	Bawang Merah Shallot		Cabai Besar/TW/Teropong Chili/Big Chili	
	2021	2022*	2021	2022*
(1)	(2)	(3)	(4)	(5)
1. Biaro	-	-	-	-
2. Tagulandang Selatan	-	-	-	-
3. Tagulandang	-	-	-	-
4. Tagulandang Utara	-	-	-	-
5. Siau Barat Selatan	-	-	-	-
6. Siau Timur Selatan	-	-	-	-
7. Siau Barat	-	-	-	-
8. Siau Tengah	-	-	-	-
9. Siau Timur	6	-	-	-
10. Siau Barat Utara	-	-	-	-
<b>SIAU TAGULANDANG BIARO</b>	<b>6</b>	<b>-</b>	<b>-</b>	<b>-</b>

Lanjutan Tabel/Continued Table 5.1.2

Kecamatan Subdistrict	Bawang Putih (ha) Garlic		Cabai Rawit Chili/Cayenne Pepper	
	2021	2022	2021	2022 <sup>x</sup>
(1)	(6)	(7)	(8)	(9)
1. Biaro	19	8	-	-
2. Tagulandang Selatan	38	50	-	-
3. Tagulandang	20	37	-	-
4. Tagulandang Utara	26	66	-	-
5. Siau Barat Selatan	19	17	-	-
6. Siau Timur Selatan	8	2	-	-
7. Siau Barat	10	3	-	-
8. Siau Tengah	8	4	-	-
9. Siau Timur	22	30	-	-
10. Siau Barat Utara	2	2	-	-
<b>SIAU TAGULANDANG BIARO</b>	<b>172</b>	<b>219</b>	<b>-</b>	<b>-</b>

Lanjutan Tabel/Continued Table 5.1.2

Kecamatan Subdistrict	Ketimun Cucumber		Kacang Panjang Long Beans	
	2021	2022*	2021	2022*
(1)	(10)	(11)	(12)	(13)
1. Biaro	-	-	-	-
2. Tagulandang Selatan	-	-	-	-
3. Tagulandang	1	3	10	2
4. Tagulandang Utara	-	-	-	-
5. Siau Barat Selatan	-	-	-	-
6. Siau Timur Selatan	2	-	5	-
7. Siau Barat	-	-	-	-
8. Siau Tengah	-	-	-	-
9. Siau Timur	-	-	-	-
10. Siau Barat Utara	-	-	-	-
<b>SIAU TAGULANDANG BIARO</b>	<b>3</b>	<b>3</b>	<b>15</b>	<b>2</b>

Lanjutan Tabel/*Continued Table 5.1.2*

Kecamatan Subdistrict	Terung Eggplant		Tomat Tomato	
	2021	2022 <sup>a</sup>	2021	2022 <sup>a</sup>
(1)	(16)	(17)	(18)	(19)
1. Biaro	-	-	-	-
2. Tagulandang Selatan	-	-	-	-
3. Tagulandang	-	1	15	13
4. Tagulandang Utara	-	-	-	4
5. Siau Barat Selatan	-	-	-	-
6. Siau Timur Selatan	4	2	-	-
7. Siau Barat	-	3	-	-
8. Siau Tengah	8	3	18	1
9. Siau Timur	-	-	-	-
10. Siau Barat Utara	-	-	-	-
<b>SIAU TAGULANDANG BIARO</b>	<b>12</b>	<b>9</b>	<b>33</b>	<b>18</b>

Catatan/Note: ...

Sumber/Source: BPS, Statistik Pertanian Hortikultura SPH-SBS/BPS-Statistics Indonesia, Agricultural Statistic for Horticulture SPH-SBS

**Tabel**  
**Table** 5.1.3

**Luas Panen Tanaman Sayuran dan Buah-buahan Semusim Menurut Jenis Tanaman di Kabupaten Kepulauan Siau Tagulandang Biaro (ha), 2019–2022**  
**Harvested Area of Seasonal Vegetables and Fruits by Kind of Plant in Kepulauan Siau Tagulandang Biaro Regency (ha), 2019–2022**

Jenis Tanaman/Kind of Plants	2019	2020	2021	2022*
(1)	(2)	(3)	(4)	(5)
<b>Sayuran/Vegetables:</b>				
Bawang Daun/Scallion	-	-	-	-
Bawang Merah/Shallots	-	-	-	-
Bawang Putih/Garlic	-	-	-	-
Bayam/Spinach	-	-	-	-
Buncis/String Bean	-	-	-	-
Cabai Besar/TW/Teropong/Chili/Big Chili	-	-	-	-
Cabai Keriting/Curly Chili	-	-	-	-
Cabai Rawit/Chili/Cayenne Pepper	-	19	16	9
Jamur Tiram/Mushrooms	-	-	-	-
Jamur Merang/Mushrooms	-	-	-	-
Jamur Lainnya/Mushrooms	-	-	-	-
Kacang Merah/Red Beans	-	-	-	-
Kacang Panjang/Long Beans	-	2	3	-
Kangkung/Water Spinach	-	-	-	-
Kembang Kol/Cauliflower	-	-	-	-
Kentang/Potato	-	-	-	-



Lanjutan Tabel/*Continued Table* 5.1.3

Jenis Tanaman/ <i>Kind of Plants</i>	2019	2020	2021	2022 <sup>*</sup>
(1)	(2)	(3)	(4)	(5)
Ketimun/ <i>Cucumber</i>	-	4	3	-
Kubis/ <i>Cabbage</i>	-	-	-	-
Labu Siam/ <i>Chayote</i>	-	-	-	-
Lobak/ <i>Radish</i>	-	-	-	-
Petsai/ <i>Chinese Cabbage/Mustard Green</i>	-	-	-	-
Terung/ <i>Eggplant</i>	-	-	6	1
Tomat/ <i>Tomato</i>	-	4	6	1
Wortel/ <i>Carrot</i>	-	-	-	-
<b>Buah-buahan/<i>Fruits:</i></b>				
Blewah/ <i>Blewah</i>	-	-	-	-
Melon/ <i>Melon</i>	-	-	-	-
Semangka/ <i>Watermelon</i>	-	-	-	-

Catatan/*Note:* ...Sumber/*Source:* BPS, Statistik Pertanian Hortikultura SPH-SBS/*BPS-Statistics Indonesia, Agricultural Statistic for Horticulture SPH-SBS*

**Tabel 5.1.4** **Produksi Tanaman Sayuran dan Buah-buahan Semusim Menurut Jenis Tanaman di Kabupaten Kepulauan Siau Tagulandang Biaro (kuintal), 2019–2022**  
**Production of Seasonal Vegetables and Fruits by Kind of Plant in Kepulauan Siau Tagulandang Biaro Regency (quintal), 2019–2022**

Jenis Tanaman/Kind of Plants	2019	2020	2021	2022 <sup>a</sup>
(1)	(2)	(3)	(4)	(5)
<b>Sayuran/Vegetables:</b>				
Bawang Daun/Scallion	-	-	-	-
Bawang Merah/Shallots	-	-	6	-
Bawang Putih/Garlic	-	-	-	-
Bayam/Spinach	-	-	-	-
Buncis/String Bean	-	-	-	-
Cabai Besar/TW/Teropong/Chili/Big Chili	-	-	-	-
Cabai Keriting/Curly Chili	-	-	-	-
Cabai Rawit/Chili/Cayenne Pepper	-	306	250	219
Jamur Tiram <sup>1</sup> /Mushrooms <sup>1</sup>	-	-	-	-
Jamur Merang <sup>1</sup> /Mushrooms <sup>1</sup>	-	-	-	-
Jamur Lainnya <sup>1</sup> /Mushrooms <sup>1</sup>	-	-	-	-
Kacang Merah/Red Beans	-	-	-	-
Kacang Panjang/Long Beans	-	4	34	2
Kangkung/Water Spinach	-	-	2	-
Kembang Kol/Cauliflower	-	-	-	-
Kentang/Potato	-	-	-	-

Lanjutan Tabel/*Continued Table 5.1.3*

Jenis Tanaman/ <i>Kind of Plants</i>	2019	2020	2021	-2022 <sup>x</sup>
(1)	(2)	(3)	(4)	(5)
Ketimun/ <i>Cucumber</i>	-	17	13	3
Kubis/ <i>Cabbage</i>	-	-	-	-
Labu Siam/ <i>Chayote</i>	-	-	-	-
Lobak/ <i>Radish</i>	-	-	-	-
Petsai/ <i>Chinese Cabbage/Mustard Green</i>	-	-	-	-
Terung/ <i>Eggplant</i>	-	-	44	8
Tomat/ <i>Tomato</i>	-	77	48	18
Wortel/ <i>Carrot</i>	-	-	-	-
<b>Buah-buahan/<i>Fruits:</i></b>				
Blewah/ <i>Blewah</i>	-	-	-	-
Melon/ <i>Melon</i>	-	-	-	-
Semangka/ <i>Watermelon</i>	-	-	-	-

Catatan/*Note:* ...Sumber/*Source:* BPS, Statistik Pertanian Hortikultura SPH-SBS/*BPS-Statistics Indonesia, Agricultural Statistic for Horticulture SPH-SBS*

**Tabel**  
**Table** 5.1.5

**Luas Panen Tanaman Biofarmaka Menurut Kecamatan dan Jenis Tanaman di Kabupaten Kepulauan Siau Tagulandang Biaro (m<sup>2</sup>), 2021 dan 2022**  
**Harvested Area of Medicinal Plants by Subdistrict and Kind of Plant in Kepulauan Siau Tagulandang Biaro Regency (m<sup>2</sup>), 2021 and 2022**

Kecamatan Subdistrict	Jahe Ginger		Laos/Lengkuas Galanga		Kencur East Indian Galangal	
	2021	2022 <sup>x</sup>	2021	2022 <sup>x</sup>	2021	2022 <sup>x</sup>
(1)	(2)	(3)	(4)	(5)	(6)	(7)
1. Biaro	-	-	-	-	-	-
2. Tagulandang Selatan	1300	-	-	-	-	-
3. Tagulandang	-	-	-	-	-	-
4. Tagulandang Utara	-	-	-	-	-	-
5. Siau Barat Selatan	-	-	-	-	-	-
6. Siau Timur Selatan	-	10	30	10	40	-
7. Siau Barat	-	-	-	-	-	-
8. Siau Tengah	-	-	-	-	-	-
9. Siau Timur	-	-	-	-	-	-
10. Siau Barat Utara	-	-	-	-	-	-
<b>SIAU TAGULANDANG BIARO</b>	<b>1300</b>	<b>10</b>	<b>30</b>	<b>10</b>	<b>40</b>	<b>-</b>

Lanjutan Tabel/*Continued Table* 5.1.5

Kecamatan Subdistrict	Kunyit Turmeric		Jeruk Nipis Lime		Kapulaga Cardamon	
	2021	2022 <sup>x</sup>	2021	2022 <sup>x</sup>	2021	2022 <sup>x</sup>
(1)	(8)	(9)	(10)	(11)	(12)	(13)
1. Biaro	-	-	-	-	-	-
2. Tagulandang Selatan	1000	-	-	-	-	-
3. Tagulandang	50	-	-	-	-	-
4. Tagulandang Utara	-	-	-	-	-	-
5. Siau Barat Selatan	-	-	-	-	-	-
6. Siau Timur Selatan	10	5	-	-	-	-
7. Siau Barat	-	-	-	-	-	-
8. Siau Tengah	-	-	-	-	-	-
9. Siau Timur	-	-	-	-	-	-
10. Siau Barat Utara	-	-	-	-	-	-
<b>SIAU TAGULANDANG BIARO</b>	<b>1060</b>	<b>5</b>	<b>-</b>	<b>-</b>	<b>-</b>	<b>-</b>

Catatan/Note: ...

Sumber/Source: BPS, Statistik Pertanian Hortikultura SPH-TBF/BPS-Statistics Indonesia, Agricultural Statistic for Horticulture SPH-TBF

**Tabel**  
**Table** 5.1.6

**Produksi Tanaman Biofarmaka Menurut Kecamatan dan Jenis Tanaman di Kabupaten Kepulauan Siau Tagulandang Biaro (kg), 2021 dan 2022**  
*Production of Medicinal Plants by Subdistrict and Kind of Plant in Kepulauan Siau Tagulandang Biaro Regency (kg), 2021 and 2022*

Kecamatan Subdistrict	Jahe Ginger		Laos/Lengkuas Galanga		Kencur East Indian Galangal	
	2021	2022 <sup>x</sup>	2021	2022 <sup>x</sup>	2021	2022 <sup>x</sup>
(1)	(2)	(3)	(4)	(5)	(6)	(7)
1. Biaro	-	-	-	-	-	-
2. Tagulandang Selatan	312	-	-	-	-	-
3. Tagulandang	-	-	-	-	-	-
4. Tagulandang Utara	-	-	-	-	-	-
5. Siau Barat Selatan	-	-	-	-	-	-
6. Siau Timur Selatan	53	50	30	10	100	-
7. Siau Barat	-	-	-	-	-	-
8. Siau Tengah	-	-	-	-	-	-
9. Siau Timur	-	-	-	-	-	-
10. Siau Barat Utara	-	-	-	-	-	-
<b>SIAU TAGULANDANG BIARO</b>	<b>365</b>	<b>50</b>	<b>30</b>	<b>10</b>	<b>100</b>	<b>0</b>

Lanjutan Tabel/*Continued Table 5.1.6*

Kecamatan Subdistrict	Kunyit <i>Turmeric</i>		Jeruk Nipis <i>Lime</i>		Kapulaga <i>Cardamon</i>	
	2021	2022 <sup>x</sup>	2021	2022 <sup>x</sup>	2021	2022 <sup>x</sup>
(1)	(8)	(9)	(10)	(11)	(12)	(13)
1. Biaro	-	-	-	-	-	-
2. Tagulandang Selatan	3375	-	-	-	-	-
3. Tagulandang	74	-	-	-	-	-
4. Tagulandang Utara	-	-	-	-	-	-
5. Siau Barat Selatan	-	-	-	-	-	-
6. Siau Timur Selatan	50	25	-	-	-	-
7. Siau Barat	-	-	-	-	-	-
8. Siau Tengah	-	-	-	-	-	-
9. Siau Timur	-	-	-	-	-	-
10. Siau Barat Utara	-	-	-	-	-	-
<b>SIAU TAGULANDANG BIARO</b>	<b>3499</b>	<b>25</b>	<b>-</b>	<b>-</b>	<b>-</b>	<b>-</b>

Catatan/Note: ...

Sumber/Source: BPS, Statistik Pertanian Hortikultura SPH-TBF/BPS-Statistics Indonesia, Agricultural Statistic for Horticulture SPH-TBF

**Tabel**  
**Table** 5.1.7

**Luas Panen Tanaman Biofarmaka Menurut Jenis Tanaman di Kabupaten Kepulauan Siau Tagulandang Biaro (m<sup>2</sup>), 2019–2022**  
**Harvested Area of Medicinal Plants by Kind of Plant in Kepulauan Siau Tagulandang Biaro Regency (m<sup>2</sup>), 2019–2022**

Jenis Tanaman Kind of Plants	2019	2020	2021	2022 <sup>a</sup>
(1)	(2)	(3)	(4)	(5)
Jeruk Nipis <sup>1</sup>	-	-	-	-
Mahkota Dewa <sup>1</sup> / <i>Phaleria Macrocarpa</i> <sup>1</sup>	-	-	-	-
Serai	-	-	-	-
Jahe/ <i>Ginger</i>	-	-	1310	10
Kapulaga/ <i>Java Cardamon</i>	-	-	-	-
Kencur/ <i>East Indian Galangal</i>	-	-	40	-
Kunyit/ <i>Turmeric</i>	-	-	1060	5
Laos/ <i>Lengkuas/Galanga</i>	-	-	410	10
Lempuyang/ <i>Zingiber Aromaticum</i>	-	-	-	-
Lidah Buaya/ <i>Aloevera</i>	-	-	-	-
Mengkudu <sup>1</sup> / <i>Indian Mulberry</i> <sup>1</sup>	-	-	-	-
Temuireng/ <i>Black Turmeric</i>	-	-	-	-
Temukunci/ <i>Chinese Keys</i>	-	-	-	-
Temulawak/ <i>Java Turmeric</i>	-	-	-	-
Sambiloto/ <i>King of Bitter</i>	-	-	-	-

Catatan/Note: <sup>1</sup> Satuan luas panen dalam pohon/The unit of harvested area are tree

Sumber/Source: BPS, Statistik Pertanian Hortikultura SPH-TBF/BPS-Statistics Indonesia, Agricultural Statistic for Horticulture SPH-TBF



**Tabel 5.1.8** **Produksi Tanaman Biofarmaka Menurut Jenis Tanaman di Kepulauan Siau Tagulandang Biaro (kg), 2019–2022**  
**Production of Medicinal Plants by Kind of Plant in Kepulauan Siau Tagulandang Biaro Regency (kg), 2019–2022**

Jenis Tanaman Kind of Plants	2019	2020	2021	2022 <sup>x</sup>
(1)	(2)	(3)	(4)	(5)
Jeruk Nipis	-	-	-	-
Mahkota Dewa/ <i>Phaleria Macrocarpa</i>	-	-	-	-
Serai	-	-	-	-
Jahe/ <i>Ginger</i>	-	-	365	50
Kapulaga/ <i>Java Cardamon</i>	-	-	-	-
Kencur/ <i>East Indian Galangal</i>	-	-	100	-
Kunyit/ <i>Turmeric</i>	-	-	3499	25
Laos/ <i>Lengkuas/Galanga</i>	-	-	427	50
Lempuyang/ <i>Zingiber Aromaticum</i>	-	-	-	-
Lidah Buaya/ <i>Aloevera</i>	-	-	-	-
Mengkudu/ <i>Indian Mulberry</i>	-	-	-	-
Temuireng/ <i>Black Turmeric</i>	-	-	-	-
Temukunci/ <i>Chinese Keys</i>	-	-	-	-
Temulawak/ <i>Java Turmeric</i>	-	-	-	-
Sambiloto/ <i>King of Bitter</i>	-	-	-	-

Catatan/Note: ...

Sumber/Source: BPS, Statistik Pertanian Hortikultura SPH-TBF/BPS-Statistics Indonesia, Agricultural Statistic for Horticulture SPH-TBF

**Tabel**  
**Table** 5.1.9

**Luas Panen Tanaman Hias Menurut Kecamatan dan Jenis Tanaman di Kepulauan Siau Tagulandang Biaro (m<sup>2</sup>), 2021 dan 2022**  
**Harvested Area of Ornamental Plants by Subdistrict and Kind of Plant in Kepulauan Siau Tagulandang Biaro Regency (m<sup>2</sup>), 2021 and 2022**

Kecamatan Subdistrict	Angrek Pot/Orchid		Anggrek Potong/Orchid	
	2021	2022 <sup>x</sup>	2021	2022 <sup>x</sup>
(1)	(2)	(3)	(4)	(5)
1. Biaro	-	-	-	-
2. Tagulandang Selatan	-	-	-	-
3. Tagulandang	525	-	-	-
4. Tagulandang Utara	-	-	-	-
5. Siau Barat Selatan	-	-	-	-
6. Siau Timur Selatan	-	-	-	-
7. Siau Barat	-	-	-	-
8. Siau Tengah	-	-	-	-
9. Siau Timur	-	-	-	-
10. Siau Barat Utara	-	-	-	-
<b>SIAU TAGULANDANG BIARO</b>	<b>525</b>	<b>-</b>	<b>-</b>	<b>-</b>

Lanjutan Tabel/*Continued Table* 5.1.9

Kecamatan Subdistrict	Krisan/ <i>Chrysantemum</i>		Mawar/ <i>Rose</i>	
	2021	2022 <sup>x</sup>	2021	2022 <sup>x</sup>
(1)	(6)	(7)	(8)	(9)
1. Biaro	-	-	-	-
2. Tagulandang Selatan	-	-	-	-
3. Tagulandang	-	-	-	-
4. Tagulandang Utara	-	-	-	-
5. Siau Barat Selatan	-	-	-	-
6. Siau Timur Selatan	-	-	-	-
7. Siau Barat	-	-	-	-
8. Siau Tengah	-	-	-	-
9. Siau Timur	-	-	-	-
10. Siau Barat Utara	-	-	-	-
<b>SIAU TAGULANDANG BIARO</b>	-	-	-	-

Lanjutan Tabel/*Continued Table* 5.1.9

Kecamatan <i>Subdistrict</i>	Sedap Malam/ <i>Tuberose</i>		Lidah Mertua/ <i>Sansevieria</i>		Pisang-Pisangan/ <i>Heliconia</i>	
	2021	2022*	2021	2022*	2021	2022*
(1)	(10)	(11)	(12)	(13)	(14)	(15)
1. Biaro	-	-	-	-	-	-
2. Tagulandang Selatan	-	-	-	-	-	-
3. Tagulandang	-	-	-	-	-	-
4. Tagulandang Utara	-	-	-	-	-	-
5. Siau Barat Selatan	-	-	-	-	-	-
6. Siau Timur Selatan	-	-	-	-	-	-
7. Siau Barat	-	-	-	-	-	-
8. Siau Tengah	-	-	-	-	-	-
9. Siau Timur	-	-	3	-	-	-
10. Siau Barat Utara	-	-	-	-	-	-
<b>SIAU TAGULANDANG BIARO</b>	-	-	-	-	-	-

Catatan/*Note*: ...

Sumber/*Source*: BPS, Statistik Pertanian Hortikultura SPH-TH/*BPS-Statistics Indonesia, Agricultural Statistik for Horticulture SPH-TH*

**Tabel**  
**Table** 5.1.10

**Produksi Tanaman Hias Menurut Kecamatan dan Jenis Tanaman di Kepulauan Siau Tagulandang Biaro (tangkai), 2021 dan 2022**  
*Production of Ornamental Plants by Subdistrict and Kind of Plant in Kepulauan Siau Tagulandang Biaro Regency (stalks), 2021 and 2022*

Kecamatan Subdistrict	Angrek Pot/ <i>Orchid</i>		Anggrek Potong/ <i>Orchid</i>	
	2021	2022 <sup>x</sup>	2021	2022 <sup>x</sup>
(1)	(2)	(3)	(4)	(5)
1. Biaro	-	-	-	-
2. Tagulandang Selatan	-	-	-	-
3. Tagulandang	525	-	-	-
4. Tagulandang Utara	-	-	-	-
5. Siau Barat Selatan	-	-	-	-
6. Siau Timur Selatan	-	-	-	-
7. Siau Barat	-	-	-	-
8. Siau Tengah	-	-	-	-
9. Siau Timur	-	-	-	-
10. Siau Barat Utara	-	-	-	-
<b>SIAU TAGULANDANG BIARO</b>	<b>525</b>	<b>-</b>	<b>-</b>	<b>-</b>

Lanjutan Tabel/*Continued Table* 5.1.10

Kecamatan Subdistrict	Krisan/Chrysantemum		Mawar/Rose	
	2021	2022 <sup>x</sup>	2021	2022 <sup>x</sup>
(1)	(6)	(7)	(8)	(9)
1. Biaro	-	-	-	-
2. Tagulandang Selatan	-	-	-	-
3. Tagulandang	-	-	-	-
4. Tagulandang Utara	-	-	-	-
5. Siau Barat Selatan	-	-	-	-
6. Siau Timur Selatan	-	-	-	-
7. Siau Barat	-	-	-	-
8. Siau Tengah	-	-	-	-
9. Siau Timur	-	-	-	-
10. Siau Barat Utara	-	-	-	-
<b>SIAU TAGULANDANG BIARO</b>	-	-	-	-

Lanjutan Tabel/*Continued Table* 5.1.10

Kecamatan Subdistrict	Sedap Malam/ <i>Tuberose</i>		Lidah Mertua/ Sansevieria		Pisang-Pisangan/ Heliconia	
	2021	2022 <sup>x</sup>	2021	2022 <sup>x</sup>	2021	2022 <sup>x</sup>
(1)	(10)	(11)	(12)	(13)	(14)	(15)
1. Biaro	-	-	-	-	-	-
2. Tagulandang Selatan	-	-	-	-	-	-
3. Tagulandang	-	-	-	-	-	-
4. Tagulandang Utara	-	-	-	-	-	-
5. Siau Barat Selatan	-	-	-	-	-	-
6. Siau Timur Selatan	-	-	-	-	-	-
7. Siau Barat	-	-	-	-	-	-
8. Siau Tengah	-	-	-	-	-	-
9. Siau Timur	-	-	3	-	-	-
10. Siau Barat Utara	-	-	-	-	-	-
<b>SIAU TAGULANDANG BIARO</b>	-	-	-	-	-	-

Catatan/*Note*: ...Sumber/*Source*: BPS, Statistik Pertanian Hortikultura SPH-TH/BPS-Statistics Indonesia, *Agricultural Statistik for Horticulture SPH-TH*

**Tabel**  
**Table** 5.1.11

**Luas Panen Tanaman Hias Menurut Jenis Tanaman di Kabupaten Kepulauan Siau Tagulandang Biaro (m<sup>2</sup>), 2019–2022**  
**Harvested Area of Ornamental Plants by Kind of Plant in Kepulauan Siau Tagulandang Biaro Regency (m<sup>2</sup>), 2019–2022**

Jenis Tanaman Kind of Plants	2019	2020	2021	2022*
(1)	(2)	(3)	(4)	(5)
Aglaonema	-	-	-	-
Anggrek Pot/Orchid	-	-	-	-
Anggrek Potong/Orchid	-	-	525	-
Anthurium Bunga/Flamingo Lily Flower	-	-	-	-
Bromelia	-	-	-	-
Bugenvil	-	-	-	-
Cordyline	-	-	-	-
Dracaena/Dracaena	-	-	-	-
Gerbera (Herbras)	-	-	-	-
Heliconia (Pisang-Pisangan)	-	-	-	-
Ixora (Soka)	-	-	-	-
Krisan/Chrysantemum	-	-	-	-
Mawar/Rose	-	-	-	-
Melati/Jasmine	-	-	-	-
Pakis/Leather Leaf Fern	-	-	-	-
Palem/Palm	-	-	-	-
Phylodendron/Phylodendron	-	-	-	-
Puring	-	-	-	-
Sansevieria (Pedang-Pedangan)	-	4	3	-
Cedap/Malam/Tuberose	-	-	-	-

Sumber/Source: BPS, Statistik Pertanian Hortikultura SPH-TH/BPS-Statistics Indonesia, Agricultural Statistik for Horticulture SPH-TH



**Tabel**  
**Table** 5.1.12

**Produksi Tanaman Hias Menurut Jenis Tanaman di  
Kabupaten Kepulauan Siau Tagulandang Biaro (tangkai),  
2019–2022**  
*Production of Ornamental Plants by Kind of Plant in  
Kepulauan Siau Tagulandang Biaro Regency (stalks),  
2019–2022*

Jenis Tanaman Kind of Plants	2019	2020	2021	2022 <sup>x</sup>
(1)	(2)	(3)	(4)	(5)
Aglaonema <sup>1</sup>	-	-	-	-
Anggrek Pot <sup>1</sup> /Orchid <sup>1</sup>	-	-	-	-
Anggrek Potong/Orchid	-	-	525	-
Anthurium Bunga <sup>1</sup> /Flamingo Lily Flower <sup>1</sup>	-	-	-	-
Bromelia <sup>1</sup>	-	-	-	-
Bugenvil <sup>1</sup>	-	-	-	-
Cordyline <sup>1</sup>	-	-	-	-
Dracaena <sup>1</sup> /Dracaena <sup>1</sup>	-	-	-	-
Gerbera (Herbras)	-	-	-	-
Heliconia (Pisang-Pisangan) <sup>1</sup>	-	-	-	-
Ixora (Soka) <sup>1</sup>	-	-	-	-
Krisan/Chrysantemum	-	-	-	-
Mawar/Rose	-	-	-	-
Melati <sup>2</sup> /Jasmine <sup>2</sup>	-	-	-	-
Pakis <sup>3</sup> /Leather Leaf Fern <sup>2</sup>	-	-	-	-
Palem <sup>1</sup> /Palm <sup>1</sup>	-	-	-	-
Phylodendron <sup>1</sup> /Phylodendron <sup>1</sup>	-	-	-	-
Puring <sup>1</sup>	-	-	-	-
Sansevieria (Pedang-Pedangan) <sup>1</sup>	-	4	3	-
Cedap/Malam/Tuberosa Tuberosa produksi dalam pohon/The unit of production are tree	-	-	-	-

<sup>2</sup> Satuan produksi dalam kg/The unit of production are kg

Sumber/Source: BPS, Statistik Pertanian Hortikultura SPH-TH/BPS-Statistics Indonesia, Agricultural Statistik for Horticulture SPH-TH

**Tabel**  
**Table** 5.1.13

**Produksi Buah-buahan Menurut Kecamatan dan Jenis Tanaman di Kabupaten Kepulauan Siau Tagulandang Biaro (kuintal), 2021 dan 2022<sup>x</sup>**  
*Production of Fruits by Subdistrict and Kind of Plant in Kepulauan Siau Tagulandang Biaro Regency (kuintal), 2021 and 2022<sup>x</sup>*

Kecamatan Subdistrict	Mangga/Mango		Durian/Durian	
	2021	2022 <sup>x</sup>	2021	2022 <sup>x</sup>
(1)	(2)	(3)	(4)	(5)
1. Biaro	50	-	-	-
2. Tagulandang Selatan	-	-	-	-
3. Tagulandang	135	48	215	58
4. Tagulandang Utara	-	-	-	-
5. Siau Barat Selatan	333	180	95	30
6. Siau Timur Selatan	1	3	8	4
7. Siau Barat	27	30	200	25
8. Siau Tengah	-	4	200	93
9. Siau Timur	50	1	49	9
10. Siau Barat Utara	14	-	40	24
<b>SIAU TAGULANDANG BIARO</b>	<b>610</b>	<b>266</b>	<b>807</b>	<b>243</b>

Lanjutan Tabel/*Continued Table* 5.1.13

Kecamatan Subdistrict	Jeruk Siam/Orange/Tangerine		Pisang/Banana	
	2021	2022*	2021	2022*
(1)	(6)	(7)	(8)	(9)
1. Biaro	12	168	355	90
2. Tagulandang Selatan	-	-	324	560
3. Tagulandang	-	-	80	163
4. Tagulandang Utara	-	40	335	470
5. Siau Barat Selatan	145	30	1450	1100
6. Siau Timur Selatan	10	7	55	86
7. Siau Barat	190	123	1265	205
8. Siau Tengah	240	130	770	191
9. Siau Timur	234	46	232	187
10. Siau Barat Utara	60	33	495	227
<b>SIAU TAGULANDANG BIARO</b>	<b>891</b>	<b>577</b>	<b>5361</b>	<b>3279</b>

Lanjutan Tabel/*Continued Table* 5.1.13

Kecamatan Subdistrict	Pepaya/Papaya		Salak/Snakefruit	
	2021	2022 <sup>a</sup>	2021	2022 <sup>a</sup>
(1)	(10)	(11)	(12)	(13)
1. Biaro	-	-	-	-
2. Tagulandang Selatan	6	28	-	-
3. Tagulandang	165	56	90	1320
4. Tagulandang Utara	85	-	372	400
5. Siau Barat Selatan	70	250	-	-
6. Siau Timur Selatan	-	27	-	-
7. Siau Barat	130	15	-	-
8. Siau Tengah	56	20	-	-
9. Siau Timur	-	12	-	-
10. Siau Barat Utara	-	-	-	-
<b>SIAU TAGULANDANG BIARO</b>	<b>512</b>	<b>408</b>	<b>462</b>	<b>1720</b>

Catatan/Note: ...

Sumber/Source: BPS, Statistik Pertanian Hortikultura SPH-BST/BPS-Statistics Indonesia, Agricultural Statistic for Horticulture SPH-BST

**Tabel**  
**Table** 5.1.14

**Produksi Buah-Buahan dan Sayuran Tahunan Menurut Jenis Tanaman di Kabupaten Kepulauan Siau Tagulandang Biaro (kuintal), 2019–2022**  
*Production of Annual Fruits and Vegetables by Kind of Plant in Kepullauan Siau Tagulandang Biaro Regency (quintal), 2019–2022*

Jenis Tanaman/Kind of Plants	2019	2020	2021	2022 <sup>x</sup>
(1)	(2)	(3)	(4)	(5)
<b>Buah–Buahan/Fruits:</b>	-	196	299	188
Alpukat/Avocado	-	-	-	-
Belimbing/Star Fruit	-	1168	70	23
Duku/Langsat/Kokosan/Duku	-	2127	6	242
Durian/Durian	-	17	5	1
Jambu Biji/Guava	-	17	2	1
Jambu Air/Water Apple	-	-	-	-
Jeruk Siam/Kepron/Orange/Tangerine	-	986	759	576
Jeruk Besar/Pomelo	-	-	-	-
Mangga/Mango	-	874	275	266
Manggis/Mangosteen	-	158	7	3
Nangka/Cempedak/Jackfruit	-	868	154	141
Nenas/Pineapple	-	13	4	2
Pepaya/Papaya	-	512	501	406
Pisang/Banana	-	4775	3761	3279
Rambutan/Rambutan	-	217	12	23
Salak/Snakefruit	-	874	1074	1720
Sawo/Sapodilla/Sawo	-	-	-	-

Lanjutan Tabel/*Continued Table* 5.1.14

Jenis Tanaman/ <i>Kind of Plants</i>	2019	2020	2021	2022 <sup>x</sup>
(1)	(2)	(3)	(4)	(5)
Sirsak/ <i>Soursop</i>	-	33	12	7
Sukun/ <i>Breadfruit</i>	-	201	100	70
Anggur	-	-	-	-
Apel	-	-	-	-
Buah Naga	-	-	1	1
Jeruk Lemon	-	-	-	-
Lengkeng	-	-	-	-
<b>Sayuran/<i>Vegetables:</i></b>				
Melinjo/ <i>Gnetum/Melinjo</i>	-	-	-	-
Petai/ <i>Twisted Cluster Bean</i>	-	-	-	-

Catatan/*Note:* ...

Sumber/*Source:* BPS, Statistik Pertanian Hortikultura SPH-BST/*BPS-Statistics Indonesia, Agricultural Statistic for Horticulture SPH-BST*

## 5.2 PERKEBUNAN ESTATE CROPS

**Tabel** 5.2.1 **Luas Areal Tanaman Perkebunan Menurut Kecamatan dan Jenis Tanaman di Kabupaten Kepulauan Siau Tagulandang Biaro (ha), 2021 dan 2022**  
*Planted Area of Estate Crops by Subdistrict and Type of Crops in Kepulauan Siau Tagulandang Biaro Regency (ha), 2021 and 2022*

Kecamatan Subdistrict	Kelapa Sawit/Oil Palm		Kelapa/Coconut	
	2021	2022 <sup>x</sup>	2021	2022 <sup>x</sup>
(1)	(2)	(3)	(4)	(5)
1. Biaro	-	-	203,1	197,68
2. Tagulandang Selatan	-	-	711,98	709,42
3. Tagulandang	-	-	857,9	852,01
4. Tagulandang Utara	-	-	485,69	483,98
5. Siau Barat Selatan	-	-	345,8	342,15
6. Siau Timur Selatan	-	-	339,35	332,12
7. Siau Barat	-	-	354,1	342,45
8. Siau Tengah	-	-	225,8	223,38
9. Siau Timur	-	-	436,18	461,67
10. Siau Barat Utara	-	-	475,15	469,19
<b>SIAU TAGULANDANG BIARO</b>	-	-	<b>4435,05</b>	<b>4414,02</b>

Lanjutan Tabel/Continued Table 5.2.1

Kecamatan Subdistrict	Cengkih/Clove		Pala/Nutmeg	
	2021	2022 <sup>x</sup>	2021	2022 <sup>x</sup>
(1)	(6)	(7)	(8)	(9)
1. Biaro	37,79	37,79	7,2	7,2
2. Tagulandang Selatan	47,3	47,3	405,98	405,98
3. Tagulandang	52,09	52,66	506,12	506,12
4. Tagulandang Utara	37,02	37,02	359,15	359,15
5. Siau Barat Selatan	20,53	20,53	286,28	501,97
6. Siau Timur Selatan	33,03	33,03	381,79	630,44
7. Siau Barat	48,92	48,92	365,38	489,57
8. Siau Tengah	31,92	31,92	337,33	337,33
9. Siau Timur	44,97	44,97	603,06	863,52
10. Siau Barat Utara	116,86	116,86	453,84	704,55
<b>SIAU TAGULANDANG BIARO</b>	<b>470,43</b>	<b>471</b>	<b>3706,13</b>	<b>4805,83</b>



Lanjutan Tabel/*Continued Table* 5.2.1

Kecamatan Subdistrict	Kakao/Cocoa		Tebu/Sugar cane	
	2021	2022 <sup>x</sup>	2021	2022 <sup>x</sup>
(1)	(10)	(11)	(12)	(13)
1. Biaro	-	-	-	-
2. Tagulandang Selatan	-	-	-	-
3. Tagulandang	-	-	-	-
4. Tagulandang Utara	-	-	-	-
5. Siau Barat Selatan	-	-	-	-
6. Siau Timur Selatan	-	-	-	-
7. Siau Barat	-	-	-	-
8. Siau Tengah	-	-	-	-
9. Siau Timur	-	-	-	-
10. Siau Barat Utara	-	-	-	-
<b>SIAU TAGULANDANG BIARO</b>	-	-	-	-

Lanjutan Tabel/*Continued Table 5.2.1*

Kecamatan <i>Subdistrict</i>	Teh/ <i>Tea</i>		Tembakau/ <i>Tobacco</i>	
	2021	2022 <sup>x</sup>	2021	2022 <sup>x</sup>
(1)	(14)	(15)	(16)	(17)
1. Biaro	-	-	-	-
2. Tagulandang Selatan	-	-	-	-
3. Tagulandang	-	-	-	-
4. Tagulandang Utara	-	-	-	-
5. Siau Barat Selatan	-	-	-	-
6. Siau Timur Selatan	-	-	-	-
7. Siau Barat	-	-	-	-
8. Siau Tengah	-	-	-	-
9. Siau Timur	-	-	-	-
10. Siau Barat Utara	-	-	-	-
<b>SIAU TAGULANDANG BIARO</b>	-	-	-	-

Catatan/*Note*: ...

Sumber/*Source*: Dinas Pertanian dan Pangan Kabupaten Kepulauan Siau Tagulandang Biaro/*Agricultural Service of Kepulauan Siau Tagulandang Biaro Regency*

**Tabel**  
**Table** 5.2.2

**Produksi Perkebunan Menurut Kecamatan dan Jenis Tanaman di Kabupaten Kepulauan Siau Tagulandang Biaro (ton), 2021 dan 2022**  
*Production of Estates by Subdistrict and Type of Crops in Kepulauan Siau Tagulandang Biaro Regency (ton), 2021 and 2022*

Kecamatan Subdistrict	Kelapa Sawit/Oil Palm		Kelapa/Coconut	
	2021	2022 <sup>x</sup>	2021	2022 <sup>x</sup>
(1)	(2)	(3)	(4)	(5)
1. Biaro	-	-	114,89	105,69
2. Tagulandang Selatan	-	-	609,15	548,23
3. Tagulandang	-	-	691,61	622,44
4. Tagulandang Utara	-	-	410,06	377,25
5. Siau Barat Selatan	-	-	225,32	207,29
6. Siau Timur Selatan	-	-	206,55	190,02
7. Siau Barat	-	-	203,86	187,55
8. Siau Tengah	-	-	147,58	135,77
9. Siau Timur	-	-	307,95	283,31
10. Siau Barat Utara	-	-	322,91	290,61
<b>SIAU TAGULANDANG BIARO</b>	-	-	<b>3239,88</b>	<b>2957,16</b>

Lanjutan Tabel/*Continued Table* 5.2.2

Kecamatan Subdistrict	Cengkih/ <i>Clove</i>		Pala/ <i>Nutmeg</i>	
	2021	2022 <sup>x</sup>	2021	2022 <sup>x</sup>
(1)	(6)	(7)	(8)	(9)
1. Biaro	0,51	-	8,6	8,2
2. Tagulandang Selatan	6,59	-	246,45	244,25
3. Tagulandang	6,7	-	265,95	259,8
4. Tagulandang Utara	4,79	-	175,2	172,1
5. Siau Barat Selatan	1,55	-	279,75	276,9
6. Siau Timur Selatan	2,89	-	391,1	387,76
7. Siau Barat	2,42	-	363,2	360,65
8. Siau Tengah	1,41	-	245,8	244,1
9. Siau Timur	3,67	-	686,2	671,5
10. Siau Barat Utara	5,34	-	550,45	521,8
<b>SIAU TAGULANDANG BIARO</b>	<b>35,87</b>	<b>-</b>	<b>3212,7</b>	<b>3147,06</b>

Lanjutan Tabel/*Continued Table* 5.2.2

Kecamatan Subdistrict	Kakao/Cocoa		Tebu/Sugar cane	
	2021	2022 <sup>x</sup>	2021	2022 <sup>x</sup>
(1)	(10)	(11)	(12)	(13)
1. Biaro	-	-	-	-
2. Tagulandang Selatan	-	-	-	-
3. Tagulandang	-	-	-	-
4. Tagulandang Utara	-	-	-	-
5. Siau Barat Selatan	-	-	-	-
6. Siau Timur Selatan	-	-	-	-
7. Siau Barat	-	-	-	-
8. Siau Tengah	-	-	-	-
9. Siau Timur	-	-	-	-
10. Siau Barat Utara	-	-	-	-
<b>SIAU TAGULANDANG BIARO</b>	-	-	-	-

Lanjutan Tabel/*Continued Table* 5.2.2

Kecamatan <i>Subdistrict</i>	Teh/ <i>Tea</i>		Tembakau/ <i>Tobacco</i>	
	2021	2022 <sup>x</sup>	2021	2022 <sup>x</sup>
(1)	(14)	(15)	(16)	(17)
1. Biaro	-	-	-	-
2. Tagulandang Selatan	-	-	-	-
3. Tagulandang	-	-	-	-
4. Tagulandang Utara	-	-	-	-
5. Siau Barat Selatan	-	-	-	-
6. Siau Timur Selatan	-	-	-	-
7. Siau Barat	-	-	-	-
8. Siau Tengah	-	-	-	-
9. Siau Timur	-	-	-	-
10. Siau Barat Utara	-	-	-	-
<b>SIAU TAGULANDANG BIARO</b>	-	-	-	-

Catatan/*Note*: ...

Sumber/*Source*: Dinas Pertanian dan Pangan Kabupaten Kepulauan Siau Tagulandang Biaro/*Agricultural Service of Kepulauan Siau Tagulandang Biaro Regency*

**Tabel**  
**Table** 5.2.3

**Luas Areal Tanaman Perkebunan Rakyat Menurut Jenis Tanaman di Kabupaten Kepulauan Siau Tagulandang Biaro (ha), 2018–2022**  
*Planted Area of Estate Crops by Type of Crops in Kepulauan Siau Tagulandang Biaro Regency (ha), 2018–2022*

Jenis Tanaman <i>Kind of Plants</i>	2018	2019	2020	2021	2022*
(1)	(2)	(3)	(4)	(5)	(6)
<b>Tanaman Tahunan</b> <b><i>Perennial Crops</i></b>	-	-	-	-	-
Karet/ <i>Rubber</i>	-	-	-	-	-
Kelapa/ <i>Coconut</i>	-	-	-	-	4414,02
Kelapa sawit/ <i>Oil palm</i>	-	-	-	-	-
Kopi/ <i>Coffee</i>	-	-	-	-	-
Kakao/ <i>Cocoa</i>	-	-	-	-	-
Teh/ <i>Tea</i>	-	-	-	-	-
Jambu mete/ <i>Cashew nut</i>	-	-	-	-	-
Pala/ <i>Nutmeg</i>	-	-	-	-	4805,83
Lada/ <i>Pepper</i>	-	-	-	-	-
Cengkeh/ <i>Clove</i>	-	-	-	-	471
<b>Tanaman Semusim</b> <b><i>Seasonal Crops</i></b>					
Tebu/ <i>Sugar cane</i>	-	-	-	-	-
Tembakau/ <i>Tobacco</i>	-	-	-	-	-
Nilam/ <i>Patchouli</i>	-	-	-	-	-

Catatan/Note: mohon maaf, data tahun 2019-2021 belum tersedia

Sumber/Source: Dinas Pertanian dan Pangan Kabupaten Kepulauan Siau Tagulandang Biaro/*Agricultural Service of Kepulauan Siau Tagulandang Biaro Regency*

**Tabel 5.2.4** **Produksi Perkebunan Rakyat Menurut Jenis Tanaman di Kabupaten Siau Tagulandang Biaro (ton), 2018–2022**  
**Production of Estates by Type of Crops in Kepulauan Siau Tagulandang Biaro Regency (ton), 2018–2022**

Jenis Tanaman Kind of Plants	2018	2019	2020	2021	2022*
(1)	(2)	(3)	(4)	(5)	(6)
<b>Tanaman Tahunan</b> <b>Perennial Crops</b>	-	-	-	-	-
Karet/Rubber	-	-	-	-	-
Kelapa/Coconut	-	-	-	-	2957,16
Kelapa sawit/Oil palm	-	-	-	-	-
Kopi/Coffee	-	-	-	-	-
Kakao/Cocoa	-	-	-	-	-
Teh/Tea	-	-	-	-	-
Jambu mete/Cashew nut	-	-	-	-	-
Pala/Nutmeg	-	-	-	-	3147,06
Lada/Pepper	-	-	-	-	-
Cengkeh/Clove	-	-	-	-	-
<b>Tanaman Semusim</b> <b>Seasonal Crops</b>					
Tebu/Sugar cane	-	-	-	-	-
Tembakau/Tobacco	-	-	-	-	-
Nilam/Patchouli	-	-	-	-	-

Catatan/Note: Mohon maaf, data tahun 2018-2021 belum tersedia

Sumber/Source: Dinas Pertanian dan Pangan Kabupaten Kepulauan Siau Tagulandang Biaro/Agricultural Service of Kepulauan Siau Tagulandang Biaro Regency



# BAB 6

CHAPTER

## INDUSTRI, PERTAMBANGAN, DAN ENERGI


### INDUSTRY, MINING, AND ENERGY

#### JUMLAH PELANGGAN LISTRIK TAHUN 2022

**21.373** Pelanggan

#### PRODUKSI LISTRIK TAHUN 2022

**2.259,985** Juta KWh



#### JUMLAH PELANGGAN PDAM TAHUN 2022

**2.179** Pelanggan

#### JUMLAH AIR DISALURKAN TAHUN 2022

**313.128** m<sup>3</sup>



#### INDUSTRI MANUFAKTUR

ADALAH SUATU KEGIATAN EKONOMI YANG MELAKUKAN KEGIATAN MENGUBAH SUATU BARANG DASAR SECARA MEKANIS, KIMIA ATAU DENGAN TANGAN SEHINGGA MENJADI BARANG JADI/SETENGAH JADI, DAN ATAU BARANG YANG KURANG NILAINYA MENJADI BARANG YANG LEBIH TINGGI NILAINYA, DAN SIFATNYA LEBIH DEKAT KEPADA PEMAKAI AKHIR





**PENJELASAN TEKNIS**

1. Pengumpulan data industri besar dan sedang dilakukan melalui Survei Industri Besar dan Sedang yang dilaksanakan setiap tahun secara lengkap (sensus) sejak tahun 1975. Survei Industri Besar dan Sedang mencakup semua perusahaan industri yang mempunyai tenaga kerja 20 orang atau lebih dengan menggunakan kuesioner II A.
2. Klasifikasi industri yang digunakan dalam survei ini berdasar kepada Klasifikasi Baku Lapangan Usaha Indonesia (KBLI). KBLI adalah klasifikasi lapangan usaha yang berdasar kepada International Standard Industrial Classification of All Economic Activities (ISIC) revisi 4 yang telah disesuaikan dengan kondisi di Indonesia.
3. Industri manufaktur adalah suatu kegiatan ekonomi yang melakukan kegiatan mengubah suatu barang dasar secara mekanis, kimia, atau dengan tangan sehingga menjadi barang jadi/setengah jadi, dan atau barang yang kurang nilainya menjadi barang yang lebih tinggi nilainya, dan sifatnya lebih dekat kepada pemakai akhir. Termasuk dalam kegiatan ini adalah jasa industri dan pekerjaan perakitan.
4. Jasa industri adalah kegiatan industri yang melayani keperluan pihak lain. Pada kegiatan ini bahan baku disediakan oleh pihak

**TECHNICAL NOTES**

1. *Data collection of large and medium scale manufacturing is conducted through The Large and Medium Manufacturing Establishment Survey that has been done annually for all industries (census) since 1975. Large and Medium Manufacturing Establishment Survey covers all manufactures/industries with 20 workers or more by questionnaire IIA.*
2. *The industrial classification adopted in this survey refers to the Klasifikasi Baku Lapangan Usaha Indonesia (KBLI). KBLI is classification of economic activities based on the International Standard Industrial Classification of All Economic Activities (ISIC rev 4) that has been modified according to the local condition in Indonesia.*
3. *Manufacturing industry is defined as an economic activity processing basic goods mechanically, chemicals or manually into final or intermediate goods. It is also defined as processing of lower value goods into higher value goods as final or intermediate products. The activities also include services for manufacturing and assembling.*
4. *Services for manufacturing is defined as a manufacturing activity which serving other manufacturing establishments. In this case, raw materials are supplied by others while the workers are paid as a compensation for processing*

- lain sedangkan pihak pengolah hanya melakukan pengolahannya dengan mendapat imbalan sebagai balas jasa (upah maklon).
5. Perusahaan atau usaha industri adalah suatu unit (kesatuan) usaha yang melakukan kegiatan ekonomi, bertujuan menghasilkan barang atau jasa, terletak pada suatu bangunan atau lokasi tertentu, dan mempunyai catatan administrasi tersendiri mengenai produksi dan struktur biaya serta ada seorang atau lebih yang bertanggung jawab atas usaha tersebut.
  6. Industri manufaktur dikelompokkan ke dalam 4 golongan berdasarkan banyaknya pekerja, yaitu: industri besar (100 orang pekerja atau lebih), industri sedang/menengah (20–99 orang pekerja), industri kecil (5–19 orang pekerja), dan industri mikro (1–4 orang pekerja).
  7. Pelanggan adalah individu atau kelompok, baik rumah tangga, perusahaan atau institusi non profit yang membeli air bersih dari perusahaan air bersih.
  8. Air disalurkan adalah volume air bersih dari perusahaan air bersih.
- raw materials.*
5. *A manufacturing establishment is defined as a production unit engaged in economic activity, producing goods or services, located in a building or in a certain location, keeping a business record concerning the production and cost structure, and having a person or more that are responsible to those activities.*
  6. *Manufacturing industries are categorized into four groups, based on the number of employees: large scale manufacturing (100 employees or more), medium scale manufacturing (20–99 employees), small scale manufacturing (5–19 employees), and micro industry (1–4 employees).*
  7. *Customers are individuals or groups, whether household, company or non-profit institutions that buy water supply from water supply establishment.*
  8. *Distributed water is the volume of water supply from water supply establishment.*

**Tabel**  
**Table 6.1****Daya Terpasang, Produksi, dan Distribusi Listrik PT. PLN (Persero) pada Cabang/Ranting PLN Menurut Kecamatan di Kabupaten Kepulauan Siau Tagulandang Biaro, 2022**  
***Installed Electricity Power, Production, and Distribution of PT. PLN (Persero) at PLN Branch by Subdistrict in Kepulauan Siau Tagulandang Biaro Regency, 2022***

Kecamatan Subdistrict	Daya Terpasang Installed Electricity Power (KW)	Produksi Listrik Electricity Production (KWh)	Listrik Terjual Electricity Sold (KWh)	Dipakai Sendiri Own Used (KWh)	Susut/ Hilang Shrinkage/ Lost (KWh)
(1)	(2)	(3)	(4)	(5)	(6)
Biaro	750	727 367	714	8 496	36
Tagulandang Selatan	4 030		681		113
Tagulandang					
Tagulandang Utara					
Siau Barat Selatan	4 265	1 532	1 500	18	98
Siau Timur Selatan		618	811	867	848
Siau Barat					
Siau Tengah					
Siau Timur					
Siau Barat Utara					
<b>SIAU TAGULANDANG BIARO</b>	<b>9 045</b>	<b>2 259</b> <b>985</b>	<b>2 215</b> <b>492</b>	<b>27</b> <b>363</b>	<b>134</b> <b>961</b>

Catatan/Note: ...

Sumber/Source: PLN Kabupaten Kepulauan Siau Tagulandang Biaro/ *Electric Company of Kepulauan Siau Tagulandang Biaro Regency*

**Tabel**  
**Table 6.2****Jumlah Pelanggan Listrik Menurut Kecamatan di  
Kabupaten Kepulauan Siau Tagulandang Biaro, 2018–  
2022**  
**Number of Electricity Customers by Subdistrict in Kepulauan  
Siau Tagulandang Biaro Regency, 2018–2022**

Kecamatan Subdistrict	2018	2019	2020	2021	2022
(1)	(2)	(3)	(4)	(5)	(6)
Biaro	6 292	6 460	6 726	7 033	7 209
Tagulandang Selatan					
Tagulandang					
Tagulandang Utara					
Siau Barat Selatan	12 530	13 190	13	13	14
Siau Timur Selatan			631	909	164
Siau Barat					
Siau Tengah					
Siau Timur					
Siau Barat Utara					
<b>SIAU TAGULANDANG BIARO</b>	<b>18 822</b>	<b>19 650</b>	<b>20 357</b>	<b>20 942</b>	<b>21 373</b>

Catatan/Note: 1 ULP Tagulandang (Pulau Tagulandang dan Biaro)/ ULP Tagulandang (Tagulandang and Biaro Islands)  
2 ULP Siau (Pulau Siau dan Makalehi)/ ULP Siau (Siau and Makalehi Islands)

Sumber/Source: PLN Kabupaten Kepulauan Siau Tagulandang Biaro/ Electric Company of Kepulauan Siau Tagulandang Biaro Regency

**Tabel 6.3**  
**Table**

**Jumlah Pelanggan dan Air yang Disalurkan Menurut Kecamatan di Kabupaten Kepulauan Siau Tagulandang Biaro, 2022**  
*Number of Customers and Distributed Water by Subdistrict in Kepulauan Siau Tagulandang Biaro Regency, 2022*

Kecamatan Subdistrict	Pelanggan Number of Customers	Air Disalurkan Distributed Water (m <sup>3</sup> )	Nilai Value (Rp)
(1)	(2)	(3)	(4)
Biaro	177	23 156	84 326 200
Tagulandang Selatan	-	-	-
Tagulandang	266	32 907	160 207 500
Tagulandang Utara	224	27 24	118 405 675
Siau Barat Selatan	-	-	-
Siau Timur Selatan	-	-	-
Siau Barat	211	33 069	146 265 300
Siau Tengah	-	-	-
Siau Timur	1 301	196 756	1 051 977 425
Siau Barat Utara	-	-	-
<b>SIAU TAGULANDANG BIARO</b>	<b>2 179</b>	<b>313 128</b>	<b>1 561 182 100</b>

Catatan/Note: ...

Sumber/Source: PDAM Kabupaten Kepulauan Siau Tagulandang Biaro/ *Water Company of Kepulauan Siau Tagulandang Biaro Regency*





# BAB 7

CHAPTER

# PARIWISATA

## TOURISM

JUMLAH WISATA ALAM TAHUN 2022

**57 TEMPAT WISATA**



JUMLAH RESTORAN/ TEMPAT MAKAN TAHUN 2022

**69 TEMPAT**



JUMLAH HOTEL/ PENGINAPAN TAHUN 2022

**19 TEMPAT**



JUMLAH WISATAWAN MANCANEGERA 2022

**120 ORANG**



JUMLAH WISATAWAN DOMESTIK 2022

**2.856 ORANG**



**USAHA PENYEDIAAN AKOMODASI**  
ADALAH USAHA YANG MENYEDIAKAN PELAYANAN PENGINAPAN  
YANG DAPAT DILENGKAPI DENGAN PELAYANAN PARIWISATA  
USAHA PENYEDIAAN AKOMODASI DAPAT BERUPA HOTEL, VILLA,  
PONDOK WISATA, BUMI PERKEMAHAN, PERSINGGAHAN KARAVAN  
DAN AKOMODASI LAINNYA YANG DIGUNAKAN UNTUK TUJUAN  
PARIWISATA





**PENJELASAN TEKNIS**

1. Wisatawan mancanegara (wisman) ialah setiap pengunjung yang mengunjungi suatu negara di luar tempat tinggalnya, didorong oleh satu atau beberapa keperluan tanpa bermaksud memperoleh penghasilan di tempat yang dikunjungi dan lamanya kunjungan tersebut tidak lebih dari satu tahun (12 bulan). Definisi ini mencakup 2 (dua) kategori wisatawan mancanegara, yaitu:
  - a. Wisatawan (turis) ialah setiap pengunjung seperti definisi di atas yang tinggal paling sedikit 24 jam, akan tetapi tidak lebih dari 1 (satu) tahun di tempat yang dikunjungi, dengan maksud antara lain: berlibur, rekreasi, olah raga, bisnis, menghadiri pertemuan, studi, dan kunjungan dengan alasan kesehatan.
  - b. Excursionist ialah setiap pengunjung seperti definisi di atas yang tinggal kurang dari 24 jam di tempat yang dikunjungi (termasuk "Cruise passengers"). Cruise Passengers ialah setiap pengunjung yang tiba di suatu negara dimana mereka tidak menginap di akomodasi yang tersedia di negara tersebut, misalnya dengan kapal laut.
2. Usaha penyediaan akomodasi adalah usaha yang menyediakan pelayanan penginapan yang dapat dilengkapi dengan

**TECHNICAL NOTES**

1. *An International Visitor is any person visiting a country other than his usual place of residence for any reason other than for earning income in the country visited, and the length of stay is no more than one year (12 months). This definition covers two categories of foreign visitors, namely: a. "Tourist" is any visitor staying for at least 24 hours, but no more than one year, in the visited country, with the intention of visiting, and for any of these purposes: Pleasure, recreation and sports, business, visiting friends and relatives, missions, attending meetings, conferences, studying, and visit for health reasons. b. "Excursionist" is any visitor staying less than 24 hours in the visited country including "Cruise Passengers", i.e. visitors arriving in a country without saying in any accommodation available in the visited country.*
2. *The business of providing accommodation is a business that provides specialty services that can be equipped with other tourism services. It includes hotel, villa, cottage, camping, caravan stop, and other accommodation that are used for tourism purposes.*
3. *Hotel is a daily supply of accommodation rooms within a building which can be equipped with eating and drinking services, entertainment activities*

- pelayanan pariwisata lainnya. Usaha penyediaan akomodasi dapat berupa hotel, vila, pondok wisata, bumi perkemahan, persinggahan karavan, dan akomodasi lainnya yang digunakan untuk tujuan pariwisata.
3. Hotel adalah penyediaan akomodasi secara harian berupa kamar-kamar di dalam satu bangunan yang dapat dilengkapi dengan jasa pelayanan makan dan minum, kegiatan hiburan dan atau fasilitas lainnya. Hotel terdiri dari hotel berbintang dan hotel non bintang.
  4. Hotel bintang adalah usaha penyediaan jasa pelayanan penginapan, makan minum serta jasa lainnya bagi umum dengan menggunakan sebagian atau seluruh bangunan. Usaha ini dikelola secara komersial serta memenuhi ketentuan persyaratan sebagai hotel bintang (termasuk berlian) yang ditetapkan dalam surat keputusan instansi yang membinanya. Misalnya hotel bintang lima, hotel bintang empat dan seterusnya.
- and/or other facilities. Hotel consists of a classified hotel and a non-classified hotel.*
4. *A star hotel is the business of providing an accommodation, eating and drinking as well as other services for the public by using a building or a part of a building. It is managed commercially and meets specified requirements as a star hotel (including diamonds) set forth in the decree of fostering agency. For example, five star hotel, four star hotel, and so on.*

**Tabel**  
**Table** 7.1

**Jumlah Rumah Makan/Restoran Menurut Kecamatan di Kabupaten Kepulauan Siau Tagulandang Biaro, 2019–2022**  
**Number of Restaurants by Subdistrict in Kepulauan Siau Tagulandang Biaro Regency, 2019–2022**

Kecamatan Subdistrict	2019	2020	2021	2022
(1)	(2)	(3)	(4)	(5)
Biaro	-	-	-	-
Tagulandang Selatan	-	-	3	3
Tagulandang	15	16	19	19
Tagulandang Utara	-	-	-	-
Siau Barat Selatan	-	-	-	-
Siau Timur Selatan	-	-	-	-
Siau Barat	16	15	19	19
Siau Tengah	-	-	-	-
<b>Siau Timur</b>	21	22	27	28
<b>Siau Barat Utara</b>	-	-	-	-
<b>SIAU TAGULANDANG BIARO</b>	<b>52</b>	<b>53</b>	<b>68</b>	<b>69</b>

Catatan/Note: ...

Sumber/Source: Dinas Pariwisata dan Kebudayaan Kabupaten Kepulauan Siau Tagulandang Biaro/ *Culture and Tourism Service of Kepulauan Siau Tagulandang Biaro Regency*



### KENDARAAN BERMOTOR

ADALAH SETIAP KENDARAAN YANG DIGERAKKAN OLEH PERALATAN TEKNIK YANG ADA PADA KENDARAAN TERSEBUT. BIASANYA DIGUNAKAN UNTUK ANGKUTAN ORANG ATAU BARANG DI ATAS JALAN RAYA



### JUMLAH KENDARAAN ANGKUTAN PEDESAAN

<b>217</b> KENDARAAN	<b>2020</b>
<b>227</b> KENDARAAN	<b>2021</b>
<b>209</b> KENDARAAN	<b>2022</b>

### JUMLAH KENDARAAN ANGKUTAN PERKOTAAN

<b>97</b> KENDARAAN
<b>104</b> KENDARAAN
<b>95</b> KENDARAAN



### MOBIL PENUMPANG

ADALAH SETIAP KENDARAAN BERMOTOR YANG DILENGKAPI DENGAN TEMPAT DUDUK UNTUK SEBANYAK-BANYAKNYA DELAPAN ORANG TIDAK TERMASUK TEMPAT DUDUK UNTUK PENGEMUDI BAIK DILENGKAPI ATAU TIDAK DILENGKAPI DENGAN BAGASI





**PENJELASAN TEKNIS**

1. Kendaraan bermotor adalah setiap kendaraan yang digerakkan oleh peralatan teknik yang ada pada kendaraan tersebut, biasanya digunakan untuk angkutan orang atau barang di atas jalan raya selain kendaraan yang berjalan di atas rel. Kendaraan bermotor yang dicatat adalah semua jenis kendaraan kecuali kendaraan bermotor TNI/Polri dan Korps Diplomatik.
2. Mobil penumpang adalah setiap kendaraan bermotor yang dilengkapi dengan tempat duduk untuk sebanyak-banyaknya delapan orang, tidak termasuk tempat duduk untuk pengemudi, baik dilengkapi atau tidak dilengkapi bagasi.
3. Telekomunikasi adalah setiap pemancaran, pengiriman dan atau penerimaan dari setiap informasi dalam bentuk tanda-tanda, isyarat, tulisan, gambar, suara dan bunyi melalui sistem kawat, optik, radio atau sistem elektromagnetik lainnya.
4. Jaringan telekomunikasi adalah rangkaian perangkat telekomunikasi dan kelengkapannya yang digunakan dalam bertelekomunikasi.
5. Telepon tetap kabel dalam SUSENAS disebut telepon rumah adalah jaringan telekomunikasi menggunakan perangkat telepon tetap dengan kabel yang secara

**TECHNICAL NOTES**

1. *Motor vehicles are any kind of vehicles motorized by machine set up in those vehicles, they are usually used for transporting peoples or goods on roads except vehicles moving along a railway line. The data cover all kinds of motor vehicles except those belong to Indonesia Army Force Indonesian State Police and Diplomatic Corps.*
2. *Passenger cars are any motor vehicles with no more than eight seats, excluding seat for driver, it can be with or without hoot.*
3. *Telecommunication includes every transmitting, delivering and or receiving from every information of marking, signal, article, picture, sound and voice through strand of wire system, optic, radio or other electromagnetic system.*
4. *Telecommunication network is peripheral network of telecommunication and its equipment used in the means of telecommunication.*
5. *Fixed line telephone based on SUSENAS called home phone is a telecommunication network using fixed line telephone device which is generally regulated by technical standards, using a phone number, also known as the Public Switched Telephone Network (PSTN). It is generally used for home phone and internet networks, has the ability to deliver a strong and clear signal with a relatively low cost.*

umumdiaturolehstandar-standar teknis dengan menggunakan suatu nomor telepon, dikenal pula sebagai Public Switched Telephone Network (PSTN). Pada umumnya dimanfaatkan untuk telepon rumah dan jaringan internet, memiliki kemampuan menghantarkan sinyal dengan kuat dan jelas dengan biaya yang relatif lebih murah.

<https://sitarokab.bps.go.id>

## 8.1 TRANSPORTASI TRANSPORTATION

**Tabel 8.1.1 Panjang Jalan<sup>1</sup> Menurut Tingkat Kewenangan Pemerintahan di Kabupaten Kepulauan Siau Tagulandang Biaro (km), 2020–2022**  
*Length of Roads<sup>1</sup> by Level of Government Authority in Kabupaten Kepulauan Siau Tagulandang Biaro Regency (km), 2020–2022*

Tingkat Kewenangan Pemerintahan <i>Level of Government Authority</i>	2020	2021	2022
(1)	(2)	(3)	(4)
Negara <sup>2</sup> /State <sup>2</sup>	-	-	-
Provinsi/Province	21,8	21,8	21,8
Kabupaten/Kota <i>Regency/Municipality</i>	259,299	259,29	259,29
<b>Jumlah/Total</b>	<b>281,099</b>	<b>281,099</b>	<b>281,099</b>

Catatan/Note: <sup>1</sup> Data tidak termasuk panjang jalan tol/*Excluding toll road*

<sup>2</sup> Berdasarkan Keputusan Menteri Pekerjaan Umum dan Perumahan Rakyat No. 248/KPTS/M/2016/*Based on Public Work and Public Housing Ministerial Decree No. 248/KPTS/M/2016*

Sumber/Source: Dinas Pekerjaan Umum, Penataan Ruang, Perumahan, dan Kawasan Permukiman Kabupaten Kepulauan Sitaro/  
*Public Work, Spatial Planning, Housing, and Residential Area Service of Kepulauan Siau Tagulandang Biaro Regency*

**Tabel 8.1.2 Panjang Jalan Menurut Jenis Permukaan Jalan di Kabupaten Kepulauan Siau Tagulandang Biaro (km), 2020–2022**  
***Length of Roads by Type of Road Surface in Kepulauan Siau Tagulandang Biaro Regency (km), 2020–2022***

<b>Jenis Permukaan Jalan</b> <i>Type of Road Surface</i>	<b>2020</b>	<b>2021</b>	<b>2022</b>
(1)	(2)	(3)	(4)
Aspal/ <i>Paved</i>	222,74	222,74	216,92
Kerikil/ <i>Gravel</i>	-	-	2,484
Tanah/ <i>Soil</i>	10,42	10	11,375
Lainnya/ <i>Others</i>	26,13	26,55	28,52
<b>Jumlah/Total</b>	<b>259,29</b>	<b>259,29</b>	<b>259,29</b>

Catatan/Note: ...  
 Sumber/Source: Dinas Pekerjaan Umum, Penataan Ruang, Perumahan, dan Kawasan Permukiman Kabupaten Kepulauan Sitaro/ *Public Work, Spatial Planning, Housing, and Residential Area Service of Kepulauan Siau Tagulandang Biaro Regency*

**Tabel**  
**Table** 8.1.3

**Panjang Jalan Menurut Kondisi Jalan di Kabupaten Kepulauan Siau Tagulandang Biaro (km), 2020–2022**  
**Length of Roads by Condition of Roads in Kepulauan Siau Tagulandang Biaro Regency (km), 2020–2022**

Kondisi Jalan <i>Condition of Roads</i>	2020	2021	2022
(1)	(2)	(3)	(4)
Baik/ <i>Good</i>	226,06	226,136	232,941
Sedang/ <i>Moderate</i>	5,64	8,37	5,908
Rusak/ <i>Damage</i>	17,18	10,023	8,275
Rusak Berat/ <i>Severely Damage</i>	10,42	14,77	12,175
<b>Jumlah/Total</b>	<b>259,3</b>	<b>259,299</b>	<b>259,299</b>

Catatan/Note: ...

Sumber/Source: Dinas Pekerjaan Umum, Penataan Ruang, Perumahan, dan Kawasan Permukiman Kabupaten Kepulauan Sitaro/  
*Public Work, Spatial Planning, Housing, and Residential Area Service of Kepulauan Siau Tagulandang Biaro Regency*

## 8.2 KOMUNIKASI COMMUNICATION

**Tabel 8.2.1** Jumlah Kantor Pos Pembantu Menurut Kecamatan di Kabupaten Kepulauan Siau Tagulandang Biaro, 2019–2022  
*Number of Post Offices Subsidiaries by Subdistrict in Kepulauan Siau Tagulandang Biaro Regency, 2019–2022*

Kecamatan Subdistrict	2019	2020	2021	2022
(1)	(2)	(3)	(4)	(5)
Biaro	-	-	-	-
Tagulandang Selatan	-	-	-	-
Tagulandang	1	1	1	1
Tagulandang Utara	-	-	-	-
Siau Barat Selatan	-	-	-	-
Siau Timur Selatan	-	-	-	-
Siau Barat	1	1	1	1
Siau Tengah	-	-	-	-
Siau Timur	1	1	1	1
Siau Barat Utara	-	-	-	-
<b>SIAU TAGULANDANG BIARO</b>	<b>3</b>	<b>3</b>	<b>3</b>	<b>3</b>

Catatan/Note: ...

Sumber/Source: Potensi Desa

# BAB 9

CHAPTER

## PERBANKAN KOOPERASI DAN HARGA-HARGA

### BANKING, COOPERATION, AND PRICE

#### KOPERASI

ADALAH BADAN USAHA YANG BERANGGOTAKAN ORANG SEORANG ATAU BADAN HUKUM KOPERASI DENGAN MELANDASKAN KEGIATANNYA BERDASARKAN PRINSIP KOPERASI SEKALIGUS SEBAGAI GERAKAN EKONOMI RAKYAT YANG BERDASARKAN ATAS ASAS KEKELUARGAAN



**PADA TAHUN 2022 DI KABUPATEN SITARO TERDAPAT 20 KOPERASI AKTIF YANG TERDIRI DARI:**



**7 KOPERASI SIMPAN PINJAM**



**1 KOPERASI PRODUSEN**



**1 KOPERASI PEMASARAN**



**1 KOPERASI JASA  
3 KOPERASI LAINNYA**





**PENJELASAN TEKNIS**

1. Koperasi adalah badan usaha yang beranggotakan orang seorang atau badan hukum koperasi dengan melandaskan kegiatannya berdasarkan prinsip koperasi sekaligus sebagai gerakan ekonomi rakyat yang berdasar atas asas kekeluargaan.
2. Sisa hasil usaha koperasi merupakan pendapatan koperasi yang diperoleh dalam satu tahun buku dikurangi dengan biaya, penyusutan, dan kewajiban lainnya termasuk pajak dalam tahun buku yang bersangkutan.

**TECHNICAL NOTES**

1. *Cooperation is an establishment that its members are people or establishments with legal status of cooperation and its activities based on people economic movement.*
2. *Net profit of cooperation is gross income in one year minus expenses, depreciation, and other liabilities including taxes in current year.*

**Tabel 9.1** Jumlah Koperasi Aktif Menurut Kecamatan di Kabupaten Kepulauan Siau Tagulandang Biaro, 2019–2022  
**Table 9.1** Number of Active Cooperative by Subdistrict in Kepulauan Siau Tagulandang Biaro Regency, 2019–2022

Kecamatan Subdistrict	2019	2020	2021	2022
(1)	(2)	(3)	(4)	(5)
Biaro	3	3	2	2
Tagulandang Selatan	-	-	-	-
Tagulandang	5	5	3	3
Tagulandang Utara	-	-	-	-
Siau Barat Selatan	-	-	-	-
Siau Timur Selatan	-	-	-	-
Siau Barat	3	3	2	2
Siau Tengah	1	1	-	-
Siau Timur	8	8	6	6
Siau Barat Utara	-	-	-	-
<b>SIAU TAGULANDANG BIARO</b>	<b>20</b>	<b>20</b>	<b>13</b>	<b>13</b>

Catatan/Note: ...

Sumber/Source: Dinas Penanaman Modal dan Pelayanan Terpadu Satu Pintu Kabupaten Kepulauan Siau Tagulandang Biaro/  
 Investment and One Stop Integrated Services Office of Kepulauan Siau Tagulandang Biaro Regency

**Tabel**  
**Table** 9.2**Jumlah Koperasi Menurut Jenis Koperasi dan Kecamatan di Kabupaten Kepulauan Siau Tagulandang Biaro, 2022**  
**Number of Cooperative by Kind of Cooperative and Subdistrict in Kepulauan Siau Tagulandang Biaro Regency, 2022**

Kecamatan Subdistrict	Jenis Koperasi/ Kind of Cooperative					Jumlah Total
	KUD	KPRI	KOPKAR	KOPPAS	Lainnya Other	
(1)	(2)	(3)	(4)	(5)	(6)	(7)
Biaro	-	-	-	-	2	2
Tagulandang Selatan	-	-	-	-	-	-
Tagulandang	-	-	-	-	3	3
Tagulandang Utara	-	-	-	-	-	-
Siau Barat Selatan	-	-	-	-	-	-
Siau Timur Selatan	-	-	-	-	-	-
Siau Barat	-	-	1	-	1	1
Siau Tengah	-	-	-	-	-	-
Siau Timur	1	-	2	1	2	2
Siau Barat Utara	-	-	-	-	-	-
<b>SIAU TAGULANDANG BIARO</b>	<b>1</b>	<b>-</b>	<b>3</b>	<b>1</b>	<b>8</b>	<b>13</b>

Catatan/Note: ...

Sumber/Source: Dinas Penanaman Modal dan Pelayanan Terpadu Satu Pintu Kabupaten Kepulauan Siau Tagulandang Biaro/  
Investment and One Stop Integrated Services Office of Kepulauan Siau Tagulandang Biaro Regency



# BAB 10

CHAPTER

## PENGELUARAN PENDUDUK

### POPULATION EXPENDITURE

RATA-RATA PENGELUARAN PER KAPITA PENDUDUK SITARO PADA TAHUN 2022

**RP. 973,451**

DENGAN RERATA PENGELUARAN UNTUK MAKANAN SEBESAR

**RP. 536.798**

DENGAN RERATA PENGELUARAN UNTUK BUKAN MAKANAN SEBESAR


**RP. 436,563**

#### PENGELUARAN PER KAPITA

ADALAH BIAYA YANG DIKELUARKAN UNTUK SELURUH ANGGOTA RUMAH TANGGA SELAMA SEBULAN DIBAGI DENGAN BANYAKNYA ANGGOTA RUMAH TANGGA DALAM RUMAH TANGGA TERSEBUT

PENGELUARAN RUMAH TANGGA DIBAGI 2 KELOMPOK:

**MAKANAN DAN BUKAN MAKANAN**





**PENJELASAN TEKNIS**

1. Pengeluaran rata-rata per kapita adalah biaya yang dikeluarkan untuk konsumsi semua anggota rumah tangga selama sebulan baik yang berasal dari pembelian, pemberian maupun produksi sendiri dibagi dengan banyaknya anggota rumah tangga dalam rumah tangga tersebut.
2. Konsumsi rumah tangga dibedakan atas konsumsi makanan maupun bukan makanan tanpa memperhatikan asal barang dan terbatas pada pengeluaran untuk kebutuhan rumah tangga saja, tidak termasuk konsumsi/pengeluaran untuk keperluan usaha atau yang diberikan kepada pihak lain.
3. Pengeluaran untuk konsumsi makanan dihitung selama seminggu yang lalu, sedangkan untuk bukan makanan dihitung selama sebulan dan 12 bulan yang lalu. Baik konsumsi makanan maupun bukan makanan selanjutnya dikonversikan ke dalam pengeluaran rata-rata sebulan.

**TECHNICAL NOTES**

1. *Per capita Average Expenditure is the cost spent for all household members consumption during the month, whether from purchasing, givings or own production, divided by the number of household members in the household.*
2. *Household consumption is differentiated from food or non-food consumption regardless of the origin of the goods and limited to household expenditure only, excluding consumption/ expenses for business purposes or provided to other parties.*
3. *Expenditure for food consumption were calculated over the past week, while non-food items were calculated over the past month and 12 months ago. Both food and non-food consumption are then converted into average monthly expenditure.*

**Tabel**  
**Table** 10.1

**Rata-rata Pengeluaran per Kapita Sebulan Menurut Kelompok Komoditas (rupiah) di Kabupaten Kepulauan Siau Tagulandang Biaro, 2021 dan 2022**  
**Monthly Average Expenditure per Capita by Commodity Group (rupiahs) in Kepulauan Siau Tagulandang Biaro Regency, 2021 and 2022**

<b>Kelompok Komoditas/Commodity Group</b>	<b>2021</b>	<b>2022</b>
(1)	(2)	(3)
<b>Makanan/Food</b>		
Padi-padian/ <i>Cereals</i>	83 366	82 823
Umbi-umbian/ <i>Tubers</i>	7 152	14 549
Ikan/udang/cumi/kerang/ <i>Fish/shrimp/common squid/shells</i>	59 662	66 487
Daging/ <i>Meat</i>	21 604	15 792
Telur dan susu/ <i>Eggs and milk</i>	28 892	25 231
Sayur-sayuran/ <i>Vegetables</i>	58 055	55 905
Kacang-kacangan/ <i>Legumes</i>	8 829	5 173
Buah-buahan/ <i>Fruits</i>	20 495	24 177
Minyak dan kelapa/ <i>Oil and coconut</i>	17 822	22 720
Bahan minuman/ <i>Beverage stuffs</i>	17 748	22 209
Bumbu-bumbuan/ <i>Spices</i>	10 981	15 250
Konsumsi lainnya/ <i>Miscellaneous food items</i>	6 431	7 092
Makanan dan minuman jadi/ <i>Prepared food and beverages</i>	142 602	115 641
Rokok/ <i>Cigarettes</i>	82 653	63 746
<b>Jumlah makanan/Total food</b>	<b>566 293</b>	<b>536 798</b>
<b>Bukan makanan/Non-food</b>		
Perumahan dan fasilitas rumah tangga/ <i>Housing and household facilities</i>	259 799	240 395
Aneka barang dan jasa/ <i>Goods and services</i>	108 797	90 360
Pakaian, alas kaki, dan tutup kepala/ <i>Clothing, footwear, and headgear</i>	36 580	22 221
Barang tahan lama/ <i>Durable goods</i>	37 275	27 951
Pajak, pungutan, dan asuransi/ <i>Taxes and insurance</i>	29 393	31 993
Keperluan pesta dan upacara/kenduri/ <i>Parties and ceremonies</i>	19 078	23 733
<b>Jumlah bukan makanan/Total non-food</b>	<b>490 922</b>	<b>436 653</b>
<b>Jumlah/Total</b>	<b>1 057 215</b>	<b>973 451</b>

Catatan/Note: ...

Sumber/Source: BPS, Survei Sosial Ekonomi Nasional (Susenas) Maret 2021 dan Maret 2022/BPS-Statistics Indonesia, National Socioeconomic Survey



**Tabel**  
**Table** 10.2

**Persentase Pengeluaran per Kapita Sebulan Menurut Kelompok Komoditas di Kabupaten Kepulauan Siau Tagulandang Biaro, 2021 dan 2022**  
**Percentage of Monthly Expenditure per Capita by Commodity Group in Kepulauan Siau Tagulandang Biaro Regency, 2021 and 2022**

<b>Kelompok Komoditas/Commodity Group</b>	<b>2021</b>	<b>2022</b>
(1)	(2)	(3)
<b>Makanan/Food</b>		
Padi-padian/ <i>Cereals</i>	7,89	8,5
Umbi-umbian/ <i>Tubers</i>	0,68	1,49
Ikan/udang/cumi/kerang/ <i>Fish/shrimp/common squid/shells</i>	5,64	6,83
Daging/ <i>Meat</i>	2,04	1,62
Telur dan susu/ <i>Eggs and milk</i>	2,73	2,59
Sayur-sayuran/ <i>Vegetables</i>	5,49	5,74
Kacang-kacangan/ <i>Legumes</i>	0,89	0,53
Buah-buahan/ <i>Fruits</i>	1,94	2,48
Minyak dan kelapa/ <i>Oil and coconut</i>	1,69	2,33
Bahan minuman/ <i>Beverage stuffs</i>	1,68	2,28
Bumbu-bumbuan/ <i>Spices</i>	1,04	1,57
Konsumsi lainnya/ <i>Miscellaneous food items</i>	0,61	0,73
Makanan dan minuman jadi/ <i>Prepared food and beverages</i>	13,49	11,88
Rokok/ <i>Cigarettes</i>	7,82	6,55
<b>Jumlah makanan/Total food</b>	<b>53,56</b>	<b>55,14</b>
<b>Bukan makanan/Non-food</b>		
Perumahan dan fasilitas rumah tangga/ <i>Housing and household facilities</i>	24,57	24,70
Aneka barang dan jasa/ <i>Goods and services</i>	10,29	9,28
Pakaian, alas kaki, dan tutup kepala/ <i>Clothing, footwear, and headgear</i>	3,46	2,28
Barang tahan lama/ <i>Durable goods</i>	3,53	2,87
Pajak, pungutan, dan asuransi/ <i>Taxes and insurance</i>	2,78	2,29
Keperluan pesta dan upacara/kenduri/ <i>Parties and ceremonies</i>	1,80	2,24
<b>Jumlah bukan makanan/Total non-food</b>	<b>46,44</b>	<b>44,86</b>
<b>Jumlah/Total</b>	<b>100,00</b>	<b>100,00</b>

Catatan/Note: ...

Sumber/Source: BPS, Survei Sosial Ekonomi Nasional (Susenas) Maret 2021 dan Maret 2022/BPS-Statistics Indonesia, National Socioeconomic Survey

**Tabel**  
**Table** 10.3

**Persentase Penduduk Menurut Golongan Pengeluaran Per Kapita Sebulan di Kabupaten Kepulauan Siau Tagulandang Biaro, 2022**  
**Percentage of Population by Class of Monthly Expenditure per Capita in Kepulauan Siau Tagulandang Biaro Regency, 2022**

<b>Golongan Pengeluaran Per Kapita Sebulan (rupiah)</b> <b>Class of Monthly Expenditure per Capita (rupiahs)</b>	<b>Persentase Penduduk</b> <b>Percentage of Population</b>
(1)	(2)
< 150 000	0,00%
150 000–199 999	0,00%
200 000–299 999	1,84%
300 000–499 999	24,81%
500 000–749 999	22,65%
750 000–999 999	17,02%
1 000 000–1 499 999	18,26%
> 1 500 000	15,43%
<b>Jumlah/Total</b>	<b>100,00%</b>

Catatan/Note: ...

Sumber/Source: BPS, Survei Sosial Ekonomi Nasional (Susenas) Maret/BPS-Statistics Indonesia, National Socioeconomic Survey March

### SARANA PERDAGANGAN DI KABUPATEN SITARO TAHUN 2022

**12 PASAR**



**15 PENGINAPAN/  
HOTEL**



**1326 WARUNG/  
KIOS**



**6 APMS/ SPBU**



**46 RUMAH  
MAKAN**



**191 TOKO**





**PENJELASAN TEKNIS**

1. Barang-barang yang dikirim ke luar negeri untuk diolah dicatat sebagai ekspor, sedangkan hasil olahan yang dikembalikan ke Indonesia dicatat sebagai impor.
2. Barang-barang luar negeri yang diolah di dalam negeri dicatat sebagai barang impor meskipun barang olahan tersebut akan kembali ke luar negeri.
3. Sistem pengolahan dokumen impor/ekspor Indonesia adalah sistem "Carry Over", yaitu dokumen ditunggu selama satu bulan, setelah bulan berjalan, sedangkan dokumen-dokumen yang terlambat akan diolah pada bulan berikutnya. Dengan demikian dokumen bulan-bulan sebelumnya yang terlambat diterima dan masuk pada bulan berjalan, diperlakukan sebagai dokumen bulan pengolahan.

**TECHNICAL NOTES**

1. *Goods sent abroad for processing purposes are recorded as export while its products sent to Indonesia are recorded as import.*
2. *Foreign goods processed in Indonesia are still recorded as imports although its products will be sent back to abroad.*
3. *The carry-over system is used in processing Indonesian export and import documents. Documents are processed one month after the current month, while those received later will be processed for the succeeding month. This means previous documents received in the current month will be treated as processed documents.*

**Tabel**  
**Table** 11.1

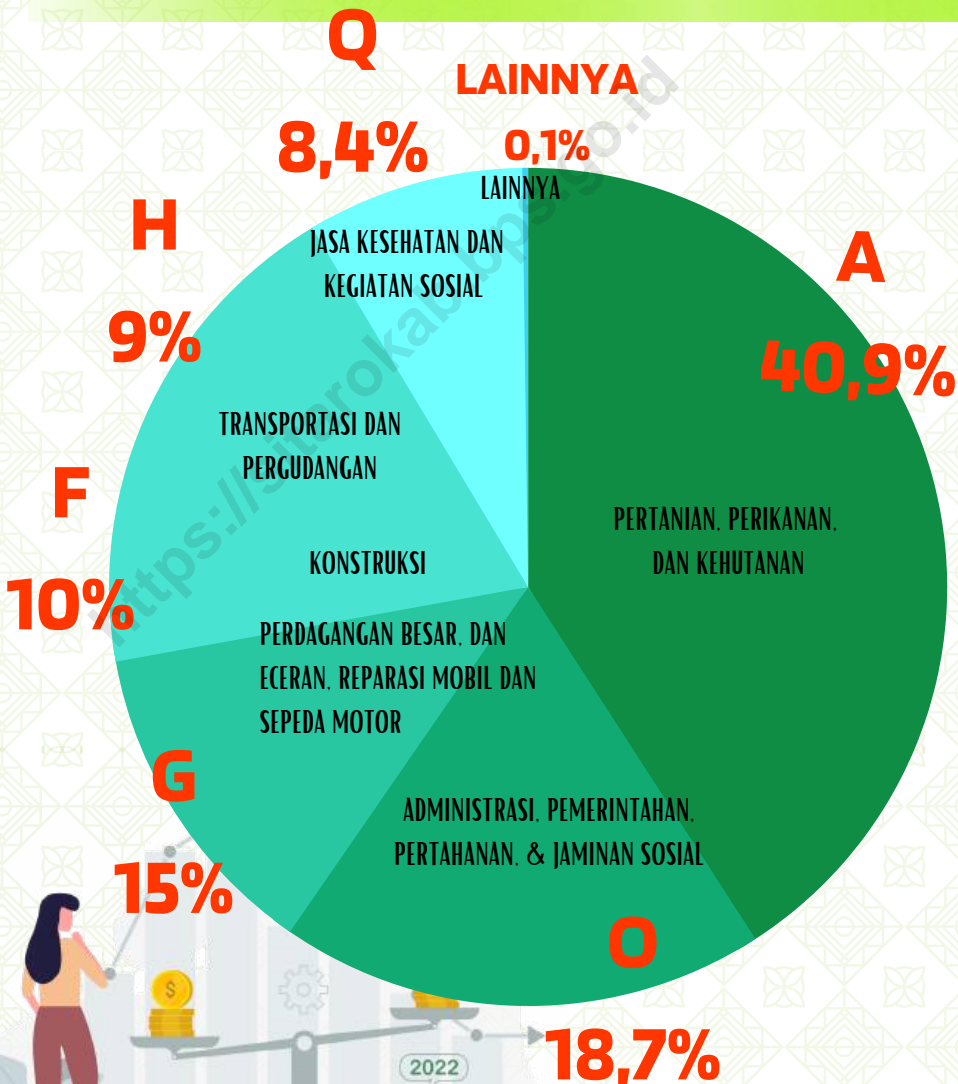
**Jumlah Sarana Perdagangan Menurut Jenisnya di  
Kabupaten Kepulauan Siau Tagulandang Biaro, 2019–  
2022**  
*Number of Trading Facilities by Type of Facility in Kepulauan  
Siau Tagulandang Biaro Regency, 2019–2022*

<b>Jenis Sarana Perdagangan</b> <i>Type of Trading Facilities</i>	<b>2019</b>	<b>2020</b>	<b>2021</b>	<b>2022</b>
(1)	(2)	(3)	(4)	(5)
Pasar/Market	12	12	-	12
Toko/Store	43	48	191	191
Kios	272	272	1 326	155
Warung	-	155	-	1 171
<b>Jumlah/Total</b>	<b>315</b>	<b>487</b>	<b>1 517</b>	<b>1 529</b>

Catatan/Note:

Sumber/Source: Dinas Perindustrian, Perdagangan, dan Tenaga Kerja Kabupaten Kepulauan Siau Tagulandang Biaro/ *Industry, Trade, and Manpower Service of Kepulauan Siau Tagulandang Biaro Regency*

### DISTRIBUSI PERSENTASE ADHB MENURUT LAPANGAN USAHA DI KABUPATEN SITARO TAHUN 2022







**PENJELASAN TEKNIS**

1. Penghitungan statistik neraca nasional mengikutibukupetunjuk yang diterbitkan oleh Perserikatan Bangsa Bangsa (PBB) dikenal sebagai Sistem Neraca Nasional (SNN). SNN adalah rekomendasi internasional tentang bagaimana menyusun ukuran aktivitas ekonomi yang sesuai dengan standar neraca baku yang didasarkan pada prinsip-prinsip ekonomi.

Rekomendasi yang dimaksud dinyatakan dalam sekumpulan konsep, definisi, klasifikasi, dan aturan neraca yang disepakati secara internasional dalam mengukur indikator tertentu seperti Produk Domestik Bruto (PDB). Salah satu bentuk adaptasi pencatatan statistik nasional

adalah melakukan perubahan tahun dasar PDB Indonesia dari tahun 2000 ke 2010. Perubahan tahun dasar PDB dilakukan seiring dengan mengadopsi rekomendasi PBB yang tertuang dalam Sistem Neraca Nasional 2008 (SNA 2008).

2. Produk Domestik Bruto pada tingkat nasional serta Produk Domestik Regional Bruto (PDRB) pada tingkat regional (provinsi) menggambarkan kemampuan suatu wilayah untuk menciptakan nilai tambah pada suatu waktu tertentu. Untuk menyusun PDB

**TECHNICAL NOTES**

1. *The method used to estimate national accounts statistics is based on the standard guidelines formed by United Nation known as System of National Accounts (SNA). SNA is the internationally agreed standard set of recommendations on how to compile measures of economic activity in accordance with strict accounting conventions based on economic principles. The recommendations are expressed in term of a set of concepts, definitions, classifications and accounting rules that comprise the internationally agreed standard for measuring indicators such as Gross Domestic Product (GDP). One of the improvement in the national statistical system is to rebase GDP form base year 2000 to 2010 in order to capture current economic condition. It is in line with the United Nations (UN) recommendation on 2008 SNA.*

2. *The basic measure of the value added arising from economic activity is known as Gross Domestic Product at the national level and Gross Regional Domestic Product (GRDP) at the regional level (province/regency/municipality). To compile these statistics, two approaches have been used, i.e. "production approach" and "expenditure approach". The first approach is to measure value*

- maupun PDRB digunakan 2 pendekatan, yaitu lapangan usaha dan pengeluaran. Keduanya menyajikan komposisi data nilai tambah dirinci menurut sumber kegiatan ekonomi (lapangan usaha) dan menurut komponen penggunaannya. PDB maupun PDRB dari sisi lapangan usaha merupakan penjumlahan seluruh komponen nilai tambah bruto yang mampu diciptakan oleh sektor-sektor ekonomi atas berbagai aktivitas produksinya. Sedangkan dari sisi pengeluaran menjelaskan tentang penggunaan dari nilai tambah tersebut.
3. PDB menurut lapangan usaha mengalami perubahan klasifikasi dari 9 lapangan usaha menjadi 17 lapangan usaha. PDB menurut lapangan usaha dirinci menurut total nilai tambah dari seluruh sektor ekonomi yang mencakup lapangan usaha Pertanian, Kehutanan, dan Perikanan; Pertambangan dan Penggalian; Industri Pengolahan; Pengadaan Listrik dan Gas; Pengadaan Air, Pengelolaan Sampah, Limbah dan Daur Ulang; Konstruksi; Perdagangan Besar dan Eceran, Reparasi Mobil dan Sepeda Motor; Transportasi dan Pergudangan; Penyediaan Akomodasi dan Makan Minum; Informasi dan Komunikasi; Jasa Keuangan dan Asuransi; Real Estat; Jasa Perusahaan; Administrasi

*added produced by various kinds of economic activities, while the second approach is to measure final uses of the country's output. In other words, GDP/GRDP is the sum of total value added produced by all economic industries (activities) and the way of using it.*

3. *GDP by industry classification changes from 9 sectors to 17 industries. GDP by industry is classified by types of economic activities such as Agriculture, Forestry and Fishing; Mining and Quarrying; Manufacturing; Electricity and Gas; Water Supply, Sewerage, Waste Management and Remediation Activities; Construction; Wholesale and Retail Trade, Repair of Cars and Motorcycles; Transportation and Storage; Accommodation and Food Service Activities; Information and Communication; Financial and Insurance Activities; Business Activities; Public Administration; Defence and Compulsory Social Security; Education; Human Health and Social Work Activities; and Other Services Activities.*

Pemerintahan, Pertahanan dan Jaminan Sosial Wajib; Jasa Pendidikan; Jasa Kesehatan dan Kegiatan Sosial; dan Jasa Lainnya.

4. PDB menurut pengeluaran mengalami perubahan klasifikasi dimana pengeluaran konsumsi Lembaga Non Profit yang Melayani Rumah Tangga (LNPR) yang sebelumnya termasuk bagian dari pengeluaran konsumsi rumah tangga menjadi komponen terpisah. Sehingga klasifikasi PDB menurut pengeluaran dirinci menjadi 7 komponen yaitu komponen pengeluaran konsumsi rumah tangga, pengeluaran konsumsi LNPR, pengeluaran konsumsi pemerintah, pembentukan modal tetap bruto, perubahan inventori, ekspor barang dan jasa, dan impor barang dan jasa.
5. Pembentukan Modal Tetap Bruto (PMTB) mencakup pengadaan, pembuatan, dan pembelian barang modal. Barang modal dimaksud adalah barang-barang yang digunakan untuk proses produksi, tahan lama atau yang mempunyai umur pemakaian lebih dari satu tahun seperti bangunan, mesin-mesin dan alat angkutan. Termasuk pula di sini perbaikan besar (berat) yang sifatnya memperpanjang umur atau mengubah bentuk atau kapasitas barang modal tersebut.

4. GDP by expenditure classification changes where consumption expenditure of Non-profit Institutions Serving Households (NPISH) previously included as part of household consumption expenditure is taken out into separate component. So that, GDP by type of expenditures is classified into: household consumption expenditure, NPISH consumption expenditure, government consumption expenditure, gross fixed capital formation, changes in inventories, exports of goods and services, and imports of goods and services.
5. Gross Fixed Capital Formation (GFCF) includes procurement, manufacture, and the purchase of capital goods. Capital goods are goods which are used for the production process, durable or have a service life of more than one year such as buildings, machinery, and transportation equipment. Including here: huge improvement that are to extend the life or changing the shape or the capacity of the capital goods. Capital expenditures for military purposes are also covered as GFCF.

**Tabel 12.1.** **Produk Domestik Regional Bruto Atas Dasar Harga Berlaku Menurut Lapangan Usaha di Kabupaten Kepulauan Siau Tagulandang Biaro (miliar rupiah), 2018–2022**  
**Gross Regional Domestic Product at Current Market Prices by Industry in Kepulauan Siau Tagulandang Biaro Regency (billion rupiahs), 2018–2022**

Lapangan Usaha/Industry		2018	2019	2020	2021 <sup>x</sup>	2022 <sup>xx</sup>
(1)		(2)	(3)	(4)	(5)	(6)
A	Pertanian, Kehutanan, dan Perikanan/ <i>Agriculture, Forestry, and Fishing</i>	655,01	713,42	767,24	842,76	920,04
B	Pertambangan dan Penggalian/ <i>Mining and Quarrying</i>	67,13	72,79	73,06	80,08	86,29
C	Industri Pengolahan/ <i>Manufacturing</i>					
D	Pengadaan Listrik dan Gas/ <i>Electricity and Gas</i>	16,89	18,47	20,00	21,48	23,54
E	Pengadaan Air; Pengelolaan Sampah, Limbah, dan Daur Ulang/ <i>Water Supply; Sewerage, Waste Management, and Remediation Activities</i>	1,16	1,26	1,40	1,46	1,62
F	Konstruksi/ <i>Construction</i>	1,83	1,97	2,00	2,10	2,29
G	Perdagangan Besar dan Eceran; Reparasi Mobil dan Sepeda Motor/ <i>Wholesale and Retail Trade; Repair of Motor Vehicles and Motorcycles</i>	232,93	255,42	248,48	261,46	281,59
H	Transportasi dan Pergudangan/ <i>Transportation and Storage</i>	308,92	350,70	370,88	395,33	433,02
I	Penyediaan Akomodasi dan Makan Minum/ <i>Accommodation and Food Service Activities</i>	220,08	245,51	232,22	242,85	270,63
J	Informasi dan Komunikasi/ <i>Information and Communication</i>	15,40	17,07	15,28	15,69	16,94

Lanjutan Tabel/*Continued Table* 12.1

Lapangan Usaha/ <i>Industry</i>		2018	2019	2020	2021 <sup>x</sup>	2022 <sup>xx</sup>
(1)		(2)	(3)	(4)	(5)	(6)
K	Jasa Keuangan dan Asuransi/ <i>Financial and Insurance Activities</i>	27,62	28,39	30,47	33,44	34,18
L	Real Estat/ <i>Real Estate Activities</i>	102,07	109,44	111,32	117,59	126,26
M,N	Jasa Perusahaan/ <i>Business Activities</i>	0,64	0,73	0,75	0,80	0,85
O	Administrasi Pemerintahan, Pertahanan, dan Jaminan Sosial Wajib/ <i>Public Administration and Defence; Compulsory Social Security</i>	355,25	377,87	380,61	395,38	421,58
P	Jasa Pendidikan/ <i>Education</i>	21,74	24,21	25,82	27,09	29,71
Q	Jasa Kesehatan dan Kegiatan Sosial/ <i>Human Health and Social Work Activities</i>	119,37	133,67	150,43	171,23	189,03
R,S,T,U	Jasa Lainnya/ <i>Other Services Activities</i>	2,60	2,98	3,08	3,20	3,45
<b>Produk Domestik Regional Bruto/<i>Gross Regional Domestic Product</i></b>		2160,08	2366,74	2447,46	2626,95	2856,40

Catatan/*Note*: ...Sumber/*Source*: BPS, berbagai sensus, survei dan sumber lain/*BPS-Statistics Indonesia, various census, survey, and other sources*

**Tabel**  
**Table** 12.2

**Produk Domestik Regional Bruto Atas Dasar Harga Konstan 2010 Menurut Lapangan Usaha di Kabupaten Kepulauan Siau Tagulandang Biaro (miliar rupiah), 2018–2022**  
**Gross Regional Domestic Product at 2010 Constant Market Prices by Industry in Kepulauan Siau Tagulandang Biaro Regency (billion rupiahs), 2018–2022**

Lapangan Usaha/Industry		2018	2019	2020	2021 <sup>a</sup>	2022 <sup>xx</sup>
(1)		(2)	(3)	(4)	(5)	(6)
A	Pertanian, Kehutanan, dan Perikanan/ <i>Agriculture, Forestry, and Fishing</i>	508,90	541,73	567,97	594,56	639,58
B	Pertambangan dan Penggalian/ <i>Mining and Quarrying</i>	46,89	50,47	49,26	52,46	53,08
C	Industri Pengolahan/ <i>Manufacturing</i>	12,29	13,03	13,57	14,36	15,03
D	Pengadaan Listrik dan Gas/ <i>Electricity and Gas</i>	1,06	1,13	1,21	1,25	1,35
E	Pengadaan Air; Pengelolaan Sampah, Limbah, dan Daur Ulang/ <i>Water Supply; Sewerage, Waste Management, and Remediation Activities</i>	1,19	1,23	1,21	1,25	1,30
F	Konstruksi/ <i>Construction</i>	156,45	167,48	159,56	165,59	174,47
G	Perdagangan Besar dan Eceran; Reparasi Mobil dan Sepeda Motor/ <i>Wholesale and Retail Trade; Repair of Motor Vehicles and Motorcycles</i>	224,93	245,60	245,23	253,25	262,17
H	Transportasi dan Pergudangan/ <i>Transportation and Storage</i>	133,40	144,21	133,34	136,56	142,42
I	Penyediaan Akomodasi dan Makan Minum/ <i>Accommodation and Food Service Activities</i>	11,11	12,01	10,90	11,09	11,36
J	Informasi dan Komunikasi/ <i>Information and Communication</i>	9,82	10,81	12,18	12,43	12,55

Lanjutan Tabel/*Continued Table 12.2*

<b>Lapangan Usaha/Industry</b>		<b>2018</b>	<b>2019</b>	<b>2020</b>	<b>2021<sup>x</sup></b>	<b>2022<sup>xx</sup></b>
(1)		(2)	(3)	(4)	(5)	(6)
K	Jasa Keuangan dan Asuransi/ <i>Financial and Insurance Activities</i>	19,34	19,52	21,03	22,06	21,09
L	Real Estat/ <i>Real Estate Activities</i>	65,75	68,89	68,08	70,26	73,55
M,N	Jasa Perusahaan/ <i>Business Activities</i>	0,40	0,44	0,43	0,45	0,47
O	Administrasi Pemerintahan, Pertahanan, dan Jaminan Sosial Wajib/ <i>Public Administration and Defence; Compulsory Social Security</i>	197,96	204,00	203,58	211,46	216,82
P	Jasa Pendidikan/ <i>Education</i>	14,38	15,36	15,86	16,46	17,41
Q	Jasa Kesehatan dan Kegiatan Sosial/ <i>Human Health and Social Work Activities</i>	89,02	96,28	105,24	116,51	124,54
R,S,T,U	Jasa Lainnya/ <i>Other Services Activities</i>	1,76	1,89	1,88	1,91	1,99
<b>Produk Domestik Regional Bruto/Gross Regional Domestic Product</b>		1494,63	1594,05	1610,52	1681,88	1769,18

Catatan/Note: ...

Sumber/Source: BPS, berbagai sensus, survei dan sumber lain/*BPS-Statistics Indonesia, various census, survey, and other sources*

**Tabel 12.3**  
**Table**

**Distribusi Persentase Produk Domestik Regional Bruto Atas Dasar Harga Berlaku Menurut Lapangan Usaha di Kabupaten Kepulauan Siau Tagulandang Biaro, 2018–2022**  
**Percentage Distribution of Gross Regional Domestic Product at Current Market Prices by Industry in Kepulauan Siau Tagulandang Biaro Regency, 2018–2022**

Lapangan Usaha/ <i>Industry</i>	2018	2019	2020	2021 <sup>x</sup>	2022 <sup>xx</sup>
(1)	(2)	(3)	(4)	(5)	(6)
A Pertanian, Kehutanan, dan Perikanan/ <i>Agriculture, Forestry, and Fishing</i>	30,32	30,14	31,35	32,08	32,21
B Pertambangan dan Penggalian/ <i>Mining and Quarrying</i>	3,11	3,08	2,99	3,05	3,02
C Industri Pengolahan/ <i>Manufacturing</i>					
D Pengadaan Listrik dan Gas/ <i>Electricity and Gas</i>	0,78	0,78	0,82	0,82	0,82
E Pengadaan Air; Pengelolaan Sampah, Limbah, dan Daur Ulang/ <i>Water Supply; Sewerage, Waste Management, and Remediation Activities</i>	0,05	0,05	0,06	0,06	0,06
F Konstruksi/ <i>Construction</i>	0,08	0,08	0,08	0,08	0,08
G Perdagangan Besar dan Eceran; Reparasi Mobil dan Sepeda Motor/ <i>Wholesale and Retail Trade; Repair of Motor Vehicles and Motorcycles</i>	10,78	10,79	10,15	9,95	9,86
H Transportasi dan Pergudangan/ <i>Transportation and Storage</i>	14,30	14,82	15,15	15,05	15,16
I Penyediaan Akomodasi dan Makan Minum/ <i>Accommodation and Food Service Activities</i>	10,19	10,37	9,49	9,24	9,47
J Informasi dan Komunikasi/ <i>Information and Communication</i>	0,71	0,72	0,62	0,60	0,59
K Jasa Keuangan dan Asuransi/ <i>Financial and Insurance Activities</i>	1,28	1,20	1,25	1,27	1,20



Lanjutan Tabel/*Continued Table* 12.3

Lapangan Usaha/ <i>Industry</i>		2018	2019	2020	2021 <sup>x</sup>	2022 <sup>xx</sup>
(1)		(2)	(3)	(4)	(5)	(6)
L	Real Estat/ <i>Real Estate Activities</i>	4,73	4,62	4,55	4,48	4,42
M,N	Jasa Perusahaan/ <i>Business Activities</i>	0,03	0,03	0,03	0,03	0,03
O	Administrasi Pemerintahan, Pertahanan, dan Jaminan Sosial Wajib/ <i>Public Administration and Defence; Compulsory Social Security</i>	16,45	15,97	15,55	15,05	14,76
P	Jasa Pendidikan/ <i>Education</i>	1,01	1,02	1,06	1,03	1,04
Q	Jasa Kesehatan dan Kegiatan Sosial/ <i>Human Health and Social Work Activities</i>	5,53	5,65	6,15	6,52	6,62
R,S,T,U	Jasa Lainnya/ <i>Other Services Activities</i>	0,12	0,13	0,13	0,12	0,12
<b>Produk Domestik Regional Bruto/<i>Gross Regional Domestic Product</i></b>		100,00	100,00	100,00	100,00	100,00

Catatan/*Note*: ...Sumber/*Source*: BPS, berbagai sensus, survei dan sumber lain/*BPS-Statistics Indonesia, various census, survey, and other sources*

Tabel  
Table 12.4

**Laju Pertumbuhan Produk Domestik Regional Bruto Atas Dasar Harga Konstan 2010 Menurut Lapangan Usaha di Kabupaten Kepulauan Siau Tagulandang Biaro (persen), 2019–2022**

**Growth Rate of Gross Regional Domestic Product at 2010 Constant Market Prices by Industry in Kepulauan Siau Tagulandang Biaro Regency (percent), 2019–2022**

Lapangan Usaha/Industry		2019	2020	2021 <sup>x</sup>	2022 <sup>xx</sup>
(1)		(2)	(3)	(4)	(5)
A	Pertanian, Kehutanan, dan Perikanan/ <i>Agriculture, Forestry, and Fishing</i>	6,45	4,84	4,68	7,57
B	Pertambangan dan Penggalian/ <i>Mining and Quarrying</i>	7,64	-2,40	6,50	1,19
C	Industri Pengolahan/ <i>Manufacturing</i>	6,05	4,12	5,85	4,66
D	Pengadaan Listrik dan Gas/ <i>Electricity and Gas</i>	6,53	7,04	3,66	8,10
E	Pengadaan Air; Pengelolaan Sampah, Limbah, dan Daur Ulang/ <i>Water Supply; Sewerage, Waste Management, and Remediation Activities</i>	3,54	-1,48	2,69	4,01
F	Konstruksi/ <i>Construction</i>	7,05	-4,72	3,77	5,36
G	Perdagangan Besar dan Eceran; Reparasi Mobil dan Sepeda Motor/ <i>Wholesale and Retail Trade; Repair of Motor Vehicles and Motorcycles</i>	9,19	-0,15	3,27	3,52
H	Transportasi dan Pergudangan/ <i>Transportation and Storage</i>	8,10	-7,53	2,41	4,29
I	Penyediaan Akomodasi dan Makan Minum/ <i>Accommodation and Food Service Activities</i>	8,05	-9,19	1,69	2,42
J	Informasi dan Komunikasi/ <i>Information and Communication</i>	10,14	12,63	2,08	0,98
K	Jasa Keuangan dan Asuransi/ <i>Financial and Insurance Activities</i>	2,90	0,92	7,77	4,88
L	Real Estat/ <i>Real Estate Activities</i>	6,50	4,78	-1,18	3,20

Lanjutan Tabel/*Continued Table* 12.4

Lapangan Usaha/ <i>Industry</i>		2019	2020	2021 <sup>x</sup>	2022 <sup>xx</sup>
(1)		(2)	(3)	(4)	(5)
M,N	Jasa Perusahaan/ <i>Business Activities</i>	7,67	-1,06	4,79	4,06
O	Administrasi Pemerintahan, Pertahanan, dan Jaminan Sosial Wajib/ <i>Public Administration and Defence; Compulsory Social Security</i>	3,05	-0,20	3,87	2,53
P	Jasa Pendidikan/ <i>Education</i>	6,80	3,25	3,78	5,78
Q	Jasa Kesehatan dan Kegiatan Sosial/ <i>Human Health and Social Work Activities</i>	8,15	9,31	10,71	6,90
R,S,T,U	Jasa Lainnya/ <i>Other Services Activities</i>	7,56	-0,60	1,37	4,67
<b>Produk Domestik Regional Bruto/<i>Gross Regional Domestic Product</i></b>		6,65	1,03	4,43	5,19

Catatan/*Note*: ...Sumber/*Source*: BPS, berbagai sensus, survei dan sumber lain/*BPS-Statistics Indonesia, various census, survey, and other sources*

**Tabel**  
**Table** 12.5

**Produk Domestik Regional Bruto Atas Dasar Harga Berlaku Menurut Jenis Pengeluaran di Kabupaten Kepulauan Siau Tagulandang Biaro (miliar rupiah), 2018–2022**  
**Gross Regional Domestic Product at Current Market Prices by Type of Expenditure in Kepulauan Siau Tagulandang Biaro Regency (billion rupiahs), 2018–2022**

<b>Jenis Pengeluaran</b> <i>Type of Expenditure</i>	<b>2018</b>	<b>2019</b>	<b>2020</b>	<b>2021*</b>	<b>2022**</b>
(1)	(2)	(3)	(4)	(5)	(6)
Pengeluaran Konsumsi Rumah Tangga <i>Household Consumption Expenditure</i>	1332,92	1428,29	1487,93	1585,68	1740,05
Pengeluaran Konsumsi LNPRT <i>NPISH Consumption Expenditure</i>	142,91	163,21	164,56	171,40	187,07
Pengeluaran Konsumsi Pemerintah <i>Government Consumption Expenditure</i>	946,43	1020,38	820,44	834,64	913,57
Pembentukan Modal Tetap Bruto <i>Gross Fixed Capital Formation</i>	654,62	709,67	706,97	776,33	827,68
Perubahan Inventori <i>Changes in Inventories</i>	<b>0,10</b>	<b>0,11</b>	<b>0,12</b>	<b>0,14</b>	<b>0,15</b>
Net Ekspor Barang dan Jasa <i>Net Exports of Goods and Services</i>	<b>-916,89</b>	<b>-954,92</b>	<b>-732,57</b>	<b>-741,25</b>	<b>-812,12</b>
<b>Produk Domestik Regional Bruto</b> <b>Gross Regional Domestic Product</b>	<b>2160,08</b>	<b>2366,74</b>	<b>2447,46</b>	<b>2626,95</b>	<b>2856,40</b>

Catatan/Note: ...

Sumber/Source: BPS, berbagai sensus, survei dan sumber lain/BPS-Statistics Indonesia, various census, survey, and other sources

**Tabel**  
**Table** 12.6

**Produk Domestik Regional Bruto Atas Dasar Harga Konstan 2010 Menurut Jenis Pengeluaran di Kabupaten Kepulauan Siau Tagulandang Biaro (miliar rupiah), 2018–2022**  
**Gross Regional Domestic Product at 2010 Constant Market Prices by Type of Expenditure in Kepulauan Siau Tagulandang Biaro Regency (billion rupiahs), 2018–2022**

Jenis Pengeluaran Type of Expenditure	2018	2019	2020	2021 <sup>x</sup>	2022 <sup>xx</sup>
(1)	(2)	(3)	(4)	(5)	(6)
Pengeluaran Konsumsi Rumah Tangga <i>Household Consumption Expenditure</i>	952,91	988,28	1010,80	1065,24	1138,02
Pengeluaran Konsumsi LNPRT <i>NPISH Consumption Expenditure</i>	98,83	108,57	106,45	110,82	118,46
Pengeluaran Konsumsi Pemerintah <i>Government Consumption Expenditure</i>	664,00	693,36	713,61	735,34	779,85
Pembentukan Modal Tetap Bruto <i>Gross Fixed Capital Formation</i>	491,42	515,72	496,46	544,21	559,86
Perubahan Inventori <i>Changes in Inventories</i>	<b>0,09</b>	<b>0,10</b>	<b>0,11</b>	<b>0,12</b>	<b>0,12</b>
Net Ekspor Barang dan Jasa <i>Net Exports of Goods and Services</i>	<b>1494,63</b>	<b>1594,05</b>	<b>1610,52</b>	<b>1681,88</b>	<b>1769,18</b>
<b>Produk Domestik Regional Bruto Gross Regional Domestic Product</b>	<b>1494,63</b>	<b>1594,05</b>	<b>1610,52</b>	<b>1681,88</b>	<b>1769,18</b>

Catatan/Note: ...

Sumber/Source: BPS, berbagai sensus, survei dan sumber lain/BPS-Statistics Indonesia, various census, survey, and other sources



# BAB 13

CHAPTER

## PERBANDINGAN ANTAR KABUPATEN

### REGENCY COMPARISON

IPM (INDEKS PEMBANGUNAN MANUSIA) KABUPATEN SITARO PADA TAHUN 2022 MENCAI ANGKA **68,94**

IPM SITARO MENGALAMI PENINGKATAN JIKA DIBANDINGKAN DENGAN TAHUN 2021 YAITU SEBESAR **68,05**







**PENJELASAN TEKNIS**

1. Penduduk miskin adalah penduduk yang memiliki rata-rata pengeluaran per kapita per bulan di bawah garis kemiskinan.
2. Laju Pertumbuhan PDB/PDRB menunjukkan pertumbuhan produksi barang dan jasa di suatu wilayah perekonomian dalam selang waktu tertentu.
3. Indeks Pembangunan Manusia (IPM) menjelaskan bagaimana penduduk dapat mengakses hasil pembangunan dalam memperoleh pendapatan, kesehatan, pendidikan dan sebagainya. IPM diperkenalkan oleh UNDP pada tahun 1990 dan dipublikasikan secara berkala dalam laporan tahunan Human Development Report (HDR). IPM dibentuk oleh 3 (tiga) dimensi dasar: Umur panjang dan hidup sehat; Pengetahuan; dan Standar hidup layak.

**TECHNICAL NOTES**

1. *The poor population is the population that had an average monthly per capita expenditure below the poverty line.*
2. *Growth rate of GDP/GRDP shows the growth of goods and services in the economy of a region within a certain time interval.*
3. *The Human Development Index (HDI) explains how people can access development results in obtaining income, health, education and so forth. HDI was introduced by United Nations Development Programme (UNDP) in 1990 and published periodically in the annual report of the Human Development Report. HDI was formed by three basic dimensions: a long and healthy life; knowledge; and a decent standard of living.*

**Tabel**  
**Table** 13.1

**Jumlah Penduduk Menurut Kabupaten/Kota di Provinsi Sulawesi Utara (ribu), 2018–2022**  
**Population by Regency/Municipality in Sulawesi Utara Province (thousand), 2018–2022**

Kabupaten/Kota Regency/Municipality	2018	2019	2020	2021	2022
(1)	(2)	(3)	(4)	(5)	(6)
Bolaang Mongondow	240,51	244,19	247,81	250,48	252,65
Minahasa	335,32	338,36	341,18	348,67	350,32
Kepulauan Sangihe	130,49	130,83	131,16	139,68	140,16
Kepulauan Talaud	90,68	91,59	92,48	94,98	95,54
Minahasa Selatan	208,01	209,50	210,69	238,75	241,68
Minahasa Utara	200,99	202,32	203,62	226,92	229,37
Bolaang Mongondow Utara	78,44	79,37	80,31	83,74	84,54
Siau Tagulandang Biaro	65,98	66,23	66,40	72,14	72,52
Minahasa Tenggara	105,71	106,30	106,89	11,08	118,02
Bolaang Mongondow Selatan	64,17	65,13	66,07	70,53	71,48
Bolaang Mongondow Timur	70,61	71,48	72,41	89,98	92,3
Kota Manado	430,13	431,88	433,64	453,18	454,61
Kota Bitung	212,41	215,71	219,00	227,18	229,79
Kota Tomohon	103,71	105,31	106,92	100,85	101,15
Kota Kotamobagu	123,87	126,19	128,39	124,47	125,40
<b>SULAWESI UTARA</b>	<b>2 461,03</b>	<b>2 484,39</b>	<b>2 506,98</b>	<b>2 638,63</b>	<b>2 659,54</b>

Catatan/Note: ...

Sumber/Source: ...

**Tabel**  
**Table** 13.2

**Laju Pertumbuhan Produk Domestik Regional Bruto Atas Dasar Harga Konstan 2010 Menurut Kabupaten/Kota di Provinsi Sulawesi Utara (persen), 2019–2022**  
**Rate of Growth of Gross Regional Domestic Products at 2010 Constant Market Prices by Regency/Municipality in Sulawesi Utara Province (percent), 2019–2022**

Kabupaten/Kota Regency/Municipality	2019	2020	2021 <sup>1</sup>	2022 <sup>2x</sup>
(1)	(2)	(3)	(4)	(5)
Bolaang Mongondow	7,70	0,80	3,87	5,35
Minahasa	5,77	-1,03	3,53	5,47
Kepulauan Sangihe	5,43	0,50	5,99	5,4
Kepulauan Talaud	5,06	0,42	3,34	5,22
Minahasa Selatan	5,97	-0,77	4,91	5,41
Minahasa Utara	6,21	-0,88	5,96	5,5
Bolaang Mongondow Utara	6,17	0,71	3,46	5,52
Siau Tagulandang Biaro	6,65	1,03	4,43	5,19
Minahasa Tenggara	5,98	-0,64	4,29	5,3
Bolaang Mongondow Selatan	6,39	0,63	3,74	5,2
Bolaang Mongondow Timur	4,80	0,18	3,05	5,18
Kota Manado	6,03	-3,13	5,14	5,64
Kota Bitung	4,06	1,37	4,60	5,61
Kota Tomohon	6,76	-0,41	2,05	5,17
Kota Kotamobagu	6,13	0,20	4,20	5,15
<b>SULAWESI UTARA</b>	<b>5,65</b>	<b>-0,99</b>	<b>4,16</b>	<b>5,42</b>

Catatan/Note: ...

Sumber/Source: BPS dan sumber lain/BPS-Statistics Indonesia and other sources

**Tabel**  
**Table** 13.3

**Jumlah Penduduk Miskin Menurut Kabupaten/Kota di  
Provinsi Sulawesi Utara (ribu), 2018–2022**  
**Number of Poor Population by Regency/Municipality in  
Sulawesi Utara Province (thousand), 2018–2022**

Kabupaten/Kota Regency/Municipality	2018	2019	2020	2021	2022
(1)	(2)	(3)	(4)	(5)	(6)
Bolaang Mongondow	18,49	18,30	18,07	19,08	17,96
Minahasa	24,49	24,32	24,95	26,30	24,34
Kepulauan Sangihe	15,46	14,62	14,64	14,55	13,89
Kepulauan Talaud	8,68	9,10	8,84	8,37	7,72
Minahasa Selatan	19,54	19,49	19,38	19,77	19,07
Minahasa Utara	14,13	14,09	14,33	14,49	13,50
Bolaang Mongondow Utara	6,84	6,77	6,82	6,53	6,01
Siau Tagulandang Biaro	6,53	6,35	5,95	6,00	5,53
Minahasa Tenggara	14,73	14,22	13,73	13,31	12,61
Bolaang Mongondow Selatan	8,82	8,74	8,53	8,63	8,10
Bolaang Mongondow Timur	4,29	4,41	4,30	4,47	4,32
Kota Manado	23,21	23,89	25,55	26,78	25,38
Kota Bitung	14,34	14,10	14,18	14,33	14,00
Kota Tomohon	6,25	5,99	6,06	6,18	5,79
Kota Kotamobagu	7,49	7,31	7,06	7,56	6,94
<b>SULAWESI UTARA</b>	<b>193,31</b>	<b>191,70</b>	<b>192,37</b>	<b>196,35</b>	<b>185,14</b>

Catatan/Note: ...

Sumber/Source: BPS, Survei Sosial Ekonomi Nasional/BPS-Statistics Indonesia, National Socioeconomic Survey

**Tabel**  
**Table** 13.4**Indeks Pembangunan Manusia Menurut Kabupaten/Kota  
di Provinsi Sulawesi Utara, 2018–2022**  
*Human Development Index by Regency/Municipality in  
Sulawesi Utara Province, 2018–2022*

Kabupaten/Kota Regency/Municipality	2018	2019	2020	2021	2022
(1)	(2)	(3)	(4)	(5)	(6)
Bolaang Mongondow	66,91	67,82	67,89	68,16	68,95
Minahasa	74,97	75,47	75,29	75,73	76,18
Kepulauan Sangihe	69,67	70,53	70,73	71,07	71,63
Kepulauan Talaud	68,32	68,97	69,40	69,83	70,43
Minahasa Selatan	70,86	71,68	72,11	72,32	72,89
Minahasa Utara	73,05	73,95	73,90	74,11	74,69
Bolaang Mongondow Utara	66,32	66,91	66,99	67,39	68,06
Siau Tagulandang Biaro	66,75	67,48	67,64	68,05	68,94
Minahasa Tenggara	69,66	70,47	70,51	71,06	71,48
Bolaang Mongondow Selatan	64,49	65,28	65,00	65,42	65,90
Bolaang Mongondow Timur	65,21	68,08	65,99	66,55	67,21
Kota Manado	78,41	79,12	78,93	79,20	79,66
Kota Bitung	73,27	74,20	74,10	74,20	74,70
Kota Tomohon	75,78	76,67	76,69	76,86	77,44
Kota Kotamobagu	72,55	73,22	72,97	73,47	73,96
<b>SULAWESI UTARA</b>	<b>72,20</b>	<b>72,99</b>	<b>72,93</b>	<b>73,30</b>	<b>73,81</b>

Catatan/Note: ...

Sumber/Source: BPS, Seri Berita Resmi Statistik Indeks Pembangunan Manusia/BPS-Statistics Indonesia, Series of Press Releases of Human Development Index

**ST 2023**

**SENSUS PERTANIAN**

**BerAKHLAK**

Berorientasi Pelayanan Akuntabel Kompeten  
Harmonis Loyal Adaptif Kolaboratif

**DATA**

**MENCERDASKAN BANGSA**

-Enlighten the Nation-



**Badan Pusat Statistik**

**KABUPATEN KEPULAUAN SIAU TAGULANDANG BIARO**

**BPS-Statistics of Kepulauan Siau Tagulandang Biaro Regency**

Jl. Sunggu, Kelurahan Paniki Lingkungan IV, Kec. Siau Barat, 95862

Email: [bps7108@bps.go.id](mailto:bps7108@bps.go.id)

Homepage: <https://sitarokab.bps.go.id>