


Katalog/Catalog: 1102001.7106

**KABUPATEN MINAHASA UTARA
DALAM ANGKA
2023
MINAHASA UTARA REGENCY
IN FIGURES
2023**



**BADAN PUSAT STATISTIK
KABUPATEN MINAHASA UTARA
BPS-STATISTICS OF MINAHASA UTARA REGENCY**

**KABUPATEN MINAHASA UTARA
DALAM ANGKA
2023
MINAHASA UTARA REGENCY
IN FIGURES
2023**



KABUPATEN MINAHASA UTARA DALAM ANGKA
Minahasa Utara Regency in Figures
2023

ISSN: 2654-4350

No. Publikasi/Publication Number: 7106.2302

Katalog /Catalog: 1102001.7106

Ukuran Buku/Book Size: 14,8 cm x 21 cm

Jumlah Halaman/Number of Pages : xxxiv + 230 hal/pages

Naskah/Manuscript:

BPS Kabupaten Minahasa Utara

BPS-Statistics of Minahasa Utara Regency

Penyunting/Editor:

BPS Kabupaten Minahasa Utara

BPS-Statistics of Minahasa Utara Regency

Desain Kover/Cover Design:

BPS Kabupaten Minahasa Utara

BPS-Statistics of Minahasa Utara Regency

Ilustrasi Kover/Cover Illustration:

BPS Kabupaten Minahasa Utara

BPS-Statistics of Minahasa Utara Regency

Diterbitkan oleh/Published by:

©BPS Kabupaten Minahasa Utara

©BPS-Statistics of Minahasa Utara Regency

Dicetak oleh/Printed by:

CV. Bahu Bahtera Indah

CV. Bahu Bahtera Indah

Dilarang mengumumkan, mendistribusikan, mengomunikasikan, dan/atau menggandakan sebagian atau seluruh isi buku ini untuk tujuan komersil tanpa izin tertulis dari Badan Pusat Statistik.

Prohibited to announce, distribute, communicate, and/or copy part or all of this book for commercial purpose without permission from BPS-Statistics Indonesia.

TIM PENYUSUN/TEAM MEMBERS

Pengarah/Director

Carlos Erickson Siburian, SST., M.Si.

Penanggung Jawab/Persons in Charge

Carlos Erickson Siburian, SST., M.Si.

Penyunting/Editors

Pandu Wicaksono, S.Tr.Stat.

Pengolah Data dan Penulis Naskah/Data Processing and Authors

Insan Riski Dwi Perdana, S.Tr.Stat.

Penata Letak/Layout Designers

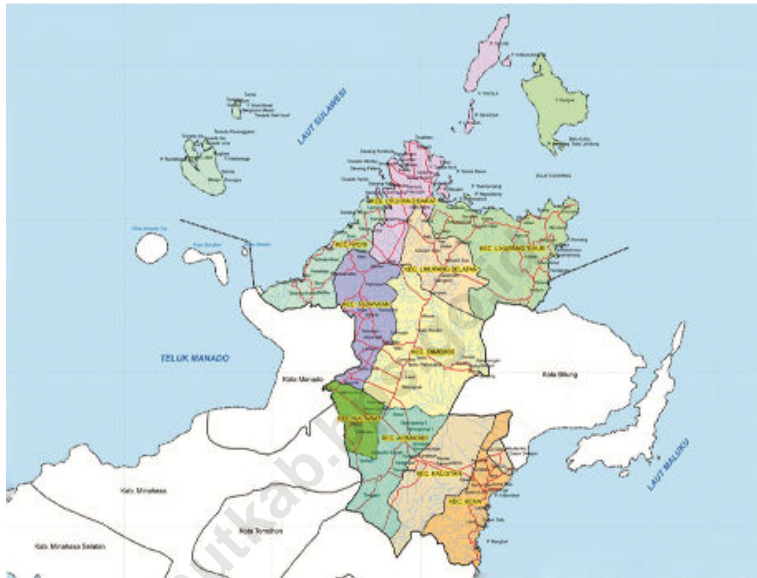
Insan Riski Dwi Perdana, S.Tr.Stat.

<https://minutabooks.com>

KONTRIBUTOR DATA/DATA CONTRIBUTOR

1. Kementerian Agama/*Ministry of Religious Affair*
2. Kementerian Pendidikan dan Kebudayaan/*The Ministry of Education and Culture*
3. Badan Meteorologi Klimatologi dan Geofisika/*Meteorological, Climatology, and Geophysical Agency*
4. Badan Pusat Statistik/*BPS-Statistics Indonesia*
5. Dewan Perwakilan Rakyat Daerah Kabupaten Minahasa Utara/*Parliament of Minahasa Utara Regency*
6. Dinas Tenaga Kerja Kabupaten Minahasa Utara/*Labour Department of Minahasa Utara Regency*
7. Stasiun Klimatologi Sulawesi Utara/*Climate Station of Sulawesi Utara*
8. Dinas Pariwisata Kabupaten Minahasa Utara/*Tourism Department of Minahasa Utara Regency*
9. Dinas Pertanian, Peternakan, dan Perkebunan Kabupaten Minahasa Utara/*Agriculture and Farm Department of Minahasa Utara Regency*
10. Badan Pendapatan, Pengelolaan Keuangan, dan Aset Daerah Kabupaten Minahasa Utara/*Revenue, Financial Management, and Assets Department of Minahasa Utara Regency*
11. Dinas Perikanan Kabupaten Minahasa Utara/*Fishery Department of Minahasa Utara Regency*
12. Dinas Kesehatan Kabupaten Minahasa Utara/*Health Department of Minahasa Utara Regency*
13. Dinas Pekerjaan Umum dan Penataan Ruang Kabupaten Minahasa Utara/*Public Works and Spatial Plan Department of Minahasa Utara Regency*
14. Balai Pelaksanaan Jalan Nasional XV/*National Road Implementation Center XV*
15. Dinas Perdagangan Kabupaten Minahasa Utara/*Trade Departement of Minahasa Utara Regency*
16. Badan Penanggulangan Bencana Daerah Kabupaten Minahasa Utara/*Regional Disaster Management Agency of Minahasa Utara Regency*
17. Kantor Pos Kabupaten Minahasa Utara/*Post Office of Minahasa Utara Regency*
18. PLN ULP Rayon Airmadidi/*PLN Customer Service Unit of Airmadidi*

PETA WILAYAH KABUPATEN MINAHASA UTARA
MAP OF MINAHASA UTARA REGENCY



KEPALA BPS KABUPATEN MINAHASA UTARA
CHIEF STATISTICIAN OF MINAHASA UTARA REGENCY



Carlos Erickson Siburian, SST., M.Si.



KATA PENGANTAR

Kabupaten Minahasa Utara Dalam Angka 2023 merupakan publikasi tahunan yang diterbitkan oleh BPS Kabupaten Minahasa Utara. Publikasi ini diharapkan dapat membantu melengkapi penyusunan rencana pembangunan di Kabupaten Minahasa Utara.

Publikasi ini dapat terwujud berkat kerja sama dan bantuan dari berbagai pihak baik instansi pemerintah maupun swasta. Kepada semua pihak yang telah memberikan bantuan disampaikan penghargaan dan terima kasih yang sebesar-besarnya.

Walaupun publikasi ini telah disiapkan sebaik-baiknya, namun disadari masih ada kekurangan dan kesalahan yang terjadi. Untuk perbaikan publikasi ini, tanggapan dan saran yang bersifat konstruktif dari para pemakai sangat diharapkan.

Airmadidi, 23 Februari 2023
Kepala BPS
Kabupaten Minahasa Utara

Carlos Erickson Siburian, SST., M.Si.



PREFACE

Minahasa Utara Regency in Figures 2021 is an annual publication written by BPS of Minahasa Utara Regency . This publication might help to equip compilation of development planning in this regency..

This comprehensive publication has been made possible with the assistance and contribution from several governmental institutions and private organizations. To all parties who have been involved in the preparation of this publication, I would like to express my sincerest appreciation and gratitude.

Comments and constructive suggestions for the improvement of this publication are always welcome.

*Airmadidi, 23 February 2023
Chief Statistician of
Minahasa Utara Regency*

Carlos Erickson Siburian, SST., M.Si.

DAFTAR ISI / CONTENTS

	Halaman Page
Kata Pengantar/ <i>Preface</i>	xi
Daftar Isi/ <i>Contents</i>	xiii
Daftar Tabel/ <i>List of Tables</i>	xv
Daftar Gambar/ <i>List of Figures</i>	xxix
Daftar Singkatan/ <i>List of Abbreviations</i>	xxxiii
Statistik Kunci/ <i>Key Statistics</i>	xxxv
1. Geografi dan Iklim/ <i>Geography and Climate</i>	1
2. Pemerintahan/ <i>Government</i>	15
3. Penduduk dan Ketenagakerjaan/ <i>Population and Employment</i>	35
4. Sosial dan Kesejahteraan Rakyat/ <i>Social and Welfare</i>	51
5. Pertanian Kehutanan Peternakan dan Perikanan/ <i>Agriculture Forestry Livestock and Fishery</i>	109
6. Industri, Pertambangan, dan Energi/ <i>Industry, Mining, and Energy</i>	159
7. Pariwisata/ <i>Tourism</i>	169
8. Transportasi dan Komunikasi/ <i>Transportation and Communication</i>	177
9. Perbankan, Koperasi, dan Harga-harga/ <i>Banking, Cooperative, dan Prices</i>	189
10. Pengeluaran Penduduk/ <i>Population Expenditure</i>	207
11. Perdagangan/ <i>Trade</i>	217
12. Sistem Neraca Regional/ <i>System of Regional Accounts</i>	225
13. Perbandingan Antar Kabupaten/Kota/ <i>Regency/Municipal Comparison</i>	243

DAFTAR TABEL/LIST OF TABLES

Halaman
Page

1.	GEOGRAFI DAN IKLIM/GEOGRAPHY AND CLIMATE	
1.1	KEADAAN GEOGRAFI	
	GEOGRAPHY CONDITION	
1.1.1	Luas Daerah dan Jumlah Pulau Menurut Kecamatan di Kabupaten Minahasa Utara, 2021 <i>Total Area and Number of Islands by Subdistrict in Minahasa Utara Regency, 2021</i>	6
1.1.2	Tinggi Wilayah dan Jarak ke Ibukota Kabupaten/Kota Menurut Kecamatan di Kabupaten Minahasa Utara, 2022 <i>Altitude and Distance to the Capital of Regency/Municipality by Subdistrict in Minahasa Utara Regency, 2022</i>	8
1.2	KEADAAN IKLIM	
	CLIMATE CONDITION	
1.2.1	Pengamatan Unsur Iklim Menurut Bulan di Kabupaten Minahasa Utara, 2022 <i>Observation of Climate Elements By Months at Minahasa Utara Regency, 2022</i>	9
2.	PEMERINTAHAN/GOVERNMENT	
2.1	WILAYAH ADMINISTRATIF	
	ADMINISTRATIVE AREA	
2.1.1	Jumlah Desa ¹ /Kelurahan Menurut Kecamatan di Kabupaten Minahasa Utara, 2018–2022 <i>Number of Villages¹/Kelurahan by Subdistrict in Minahasa Utara Regency, 2018–2022</i>	17
2.2	DEWAN PERWAKILAN RAKYAT DAERAH	
	REGIONAL HOUSE OF REPRESENTATIVE	
2.2.1	Jumlah Anggota Dewan Perwakilan Rakyat Daerah Menurut Partai Politik dan Jenis Kelamin di Kabupaten Minahasa Utara, 2022 <i>Number of Regional House of Representatives's Members by Political Parties and Sex in Minahasa Utara Regency 2022</i>	18

2.3 SUMBER DAYA MANUSIA

HUMAN RESOURCES

2.3.1 Jumlah Pegawai Negeri Sipil Menurut Jabatan dan Jenis Kelamin di Kabupaten Minahasa Utara, Desember 2021 dan Desember 2022
Number of Civil Servants by Occupation and Sex in Minahasa Utara Regency, December 2021 and December 2022 19

2.3.2 Jumlah Pegawai Negeri Sipil Menurut Tingkat Pendidikan dan Jenis Kelamin di Kabupaten Minahasa Utara, Desember 2021 dan Desember 2022
Number of Civil Servants by Educational Level and Sex in Minahasa Utara Regency, Desember 2021 and Desember 2022 21

2.3.3 Jumlah Pegawai Negeri Sipil Menurut Tingkat Kepangkatan dan Jenis Kelamin di Kabupaten Minahasa Utara, Desember 2021 dan Desember 2022
Number of Civil Servants by Hierarchy and Sex in Minahasa Utara Regency, Desember 2021 and Desember 2022 23

2.4 KEUANGAN PEMERINTAH

GOVERNMENT FINANCE

2.4.1 Realisasi Pendapatan Pemerintah Kabupaten Minahasa Utara Menurut Jenis Pendapatan (ribu rupiah), 2018–2021
Actual Minahasa Utara Regency Government Revenues by Kind of Revenues (thousand rupiahs), 2018–2021 25

2.4.2 Realisasi Belanja Pemerintah Kabupaten Minahasa Utara Menurut Jenis Belanja (ribu rupiah), 2018–2021
Actual Minahasa Utara Regency Government Expenditures by Kind of Expenditures (thousand rupiahs), 2018–2021 27

**3. PENDUDUK DAN KETENAGAKERJAAN/
POPULATION AND EMPLOYMENT**

**3.1 PENDUDUK
POPULATION**

3.1.1	Penduduk, Laju Pertumbuhan Penduduk, Distribusi Persentase Penduduk, Kepadatan Penduduk, Rasio Jenis Kelamin Penduduk Menurut Kecamatan di Kabupaten Minahasa Utara, 2022 <i>Population, Population Growth Rate, Percentage Distribution of Population, Population Density, and Population Sex Ratio by Subdistrict in Minahasa Utara Regency, 2022</i>	35
3.1.2	Jumlah Penduduk Menurut Kelompok Umur dan Jenis Kelamin di Kabupaten Minahasa Utara, 2022 <i>Population by Age Groups and Sex in Minahasa Utara Regency, 2022</i>	38
3.2	KETENAGAKERJAAN EMPLOYMENT	
3.2.1	Presentase Penduduk Berumur 15 Tahun Keatas Menurut Jenis Kegiatan Selama Seminggu yang Lalu dan Jenis Kelamin di Kabupaten Minahasa Utara, 2022 <i>Percentage of Population Aged 15 Years and Over by Type of Activity During The Previous Week and Sex in Minahasa Utara Regency, 2022</i>	39
3.2.2	Persentase Penduduk Berumur 15 Tahun ke Atas Menurut Pendidikan Tertinggi yang Ditamatkan dan Jenis Kegiatan Selama Seminggu yang Lalu di Kabupaten Minahasa Utara, 2022 <i>Percentage of Population 15 Years of Age and Over by Educational Attainment and Type of Activity During the Previous Week in Minahasa Utara Regency, 2022</i>	40
3.2.3	Persentase Penduduk Berumur 15 Tahun Ke Atas yang Bekerja Selama Seminggu yang Lalu Menurut Status Pekerjaan Utama dan Jenis Kelamin di Kabupaten Minahasa Utara, 2022 <i>Percentage of Population 15 Years of Age and Over who Worked During The Previous Week by Main Employment Status and Sex in Minahasa Utara Regency, 2022</i>	42
4.	SOSIAL DAN KESEJAHTERAAN RAKYAT/SOCIAL AND WELFARE	
4.1	PENDIDIKAN EDUCATION	

4.1.1	<p>Jumlah Sekolah, Guru, dan Murid Taman Kanak-Kanak (TK) di Bawah Kementerian Pendidikan, Kebudayaan, Riset, dan Teknologi Menurut Kecamatan di Kabupaten Minahasa Utara, 2021/2022 dan 2022/2023 <i>Number of Schools, Teachers, and Pupils in Kindergarten Under The Ministry of Education, Culture, Research, and Technology by Subdistrict in Minahasa Utara Regency, 2021/2022 and 2022/2023</i></p>	48
4.1.2	<p>Jumlah Sekolah, Guru, dan Murid Raudatul Athfal (RA) di Bawah Kementerian Agama Menurut Kecamatan di Kabupaten Minahasa Utara, 2021/2022 dan 2022/2023 <i>Number of Schools, Teachers, and Pupils in Raudatul Athfal (RA) Under The Ministry of Religious Affairs by Subdistrict in Minahasa Utara Regency, 2021/2022 and 2022/2023.....</i></p>	51
4.1.3	<p>Jumlah Sekolah, Guru, dan Murid Sekolah Dasar (SD) di Bawah Kementerian Pendidikan, Kebudayaan, Riset, dan Teknologi Menurut Kecamatan di Kabupaten Minahasa Utara, 2021/2022 dan 2022/2023 <i>Number of Schools, Teachers, and Pupils in Elementary Schools Under The Ministry of Education, Culture, Research, and Technology by Subdistrict in Minahasa Utara Regency, 2021/2022 and 2022/2023</i></p>	52
4.1.4	<p>Jumlah Sekolah, Guru, dan Murid Madrasah Ibtidaiyah (MI) di Bawah Kementerian Agama Menurut Kecamatan di Kabupaten Minahasa Utara, 2021/2022 dan 2022/2023 <i>Number of Schools, Teachers, and Pupils in Madrasah Ibtidaiyah (MI) Under The Ministry of Religious Affairs by Subdistrict in Minahasa Utara Regency, 2021/2022 and 2022/2023.....</i></p>	55
4.1.5	<p>Jumlah Sekolah, Guru, dan Murid Sekolah Menengah Pertama (SMP) di Bawah Kementerian Pendidikan, Kebudayaan, Riset, dan Teknologi Menurut Kecamatan di Kabupaten Minahasa Utara, 2021/2022 dan 2022/2023 <i>Number of Schools, Teachers, and Pupils in Junior High Schools Under The Ministry of Education, Culture, Research, and Technology by Subdistrict in Minahasa Utara Regency, 2021/2022 and 2022/2023</i></p>	58

4.1.6	Jumlah Sekolah, Guru, dan Murid Madrasah Tsanawiyah (MTs) di Bawah Kementerian Agama Menurut Kecamatan di Kabupaten Minahasa Utara, 2021/2022 dan 2022/2023 <i>Number of Schools, Teachers, and Pupils in Madrasah Tsanawiyah (MTs) Under The Ministry of Religious Affairs by Subdistrict in Minahasa Utara Regency, 2021/2022 and 2022/2023.....</i>	61
4.1.7	Jumlah Sekolah, Guru, dan Murid Sekolah Menengah Atas (SMA) di Bawah Kementerian Pendidikan, Kebudayaan, Riset, dan Teknologi Menurut Kecamatan di Kabupaten Minahasa Utara, 2021/2022 dan 2022/2023 <i>Number of Schools, Teachers, and Pupils in Senior High School Under The Ministry of Education, Culture, Research, and Technology by Subdistrict in Minahasa Utara Regency, 2021/2022 and 2022/2023</i>	64
4.1.8	Jumlah Sekolah, Guru, dan Murid Sekolah Menengah Kejuruan (SMK) di Bawah Kementerian Pendidikan, Kebudayaan, Riset, dan Teknologi Menurut Kecamatan di Kabupaten Minahasa Utara, 2021/2022 dan 2022/2023 <i>Number of Schools, Teachers, and Pupils in Vocational High Schools Under The Ministry of Education, Culture, Research, and Technology by Subdistrict in Minahasa Utara Regency, 2021/2022 and 2022/2023</i>	67
4.1.9	Jumlah Sekolah, Guru, dan Murid Madrasah Aliyah (MA) di Bawah Kementerian Agama Menurut Kecamatan di Kabupaten Minahasa Utara, 2021/2022 dan 2022/2023 <i>Number of Schools, Teachers, and Pupils in Madrasah Aliyah (MA) Under the Ministry of Religious Affairs by Subdistrict in Minahasa Utara Regency, 2021/2022 and 2022/2023.....</i>	70
4.1.10	Jumlah Desa ¹ /Kelurahan yang Memiliki Fasilitas Sekolah Menurut Kecamatan dan Tingkat Pendidikan di Kabupaten Minahasa Utara, 2021–2022	73
	<i>Number of Villages¹/Kelurahan Having Educational Facilities by Subdistrict and Educational Level in Minahasa Utara Regency, 2021–2022</i>	73

4.1.11	Angka Partisipasi Murni (APM) dan Angka Partisipasi Kasar (APK) Menurut Jenjang Pendidikan di Kabupaten Minahasa Utara, 2021 dan 2022 <i>Net Enrollment Rate and Gross Enrollment Ratio by Educational Level in Minahasa Utara Regency, 2021 and 2022.....</i>	78
4.1.12	Persentase Penduduk Berumur 15 Tahun ke Atas yang Melek Huruf Menurut Kelompok Umur di Kabupaten Minahasa Utara, 2021 dan 2022 <i>Percentage of Literate People Aged 15 Years and Over by Age Group in Minahasa Utara Regency, 2021 and 2022.....</i>	79
4.2	KESEHATAN HEALTH	
4.2.1	Jumlah Desa ¹ /Kelurahan Yang Memiliki Sarana Kesehatan Menurut Kecamatan di Kabupaten Minahasa Utara, 2020–2022 <i>Number of Villages¹/Kelurahan Having Health Facilities by Subdistrict in Minahasa Utara Regency, 2020-2022</i>	80
4.2.2	Jumlah Tenaga Kesehatan Menurut Kecamatan di Kabupaten Minahasa Utara, 2022 <i>Number of Health Human Resources by Subdistrict in Minahasa Utara Regency, 2022.....</i>	86
4.2.3	Jumlah Rumah Sakit Umum, Rumah Sakit Khusus, dan Puskesmas Menurut Kecamatan di Kabupaten Minahasa Utara, 2021 dan 2022 <i>Number of General Hospital, Specialized Hospital, and Public Health Center by Subdistrict in Minahasa Utara Regency, 2021 and 2022</i>	89
4.3	AGAMA DAN SOSIAL LAINNYA RELIGION AND OTHER SOCIAL AFFAIRS	
4.3.1	Jumlah Penduduk Menurut Kecamatan dan Agama yang Dianut di Kabupaten Minahasa Utara, 2022	

	Halaman Page
	<i>Population by Subdistrict and Religion in Minahasa Utara Regency, 2022</i> 91
4.3.2	Jumlah Tempat Peribadatan Menurut Kecamatan di Kabupaten Minahasa Utara, 2022 <i>Number of Places of Worship by Subdistrict in Minahasa Utara Regency, 2022</i> 92
4.3.3	Jumlah Desa ¹ /Kelurahan yang Mengalami Bencana Alam ² Menurut Kecamatan di Kabupaten Minahasa Utara, 2020–2022 <i>Number of Villages¹/Kelurahan that Had Natural Disaster² by Subdistrict in Minahasa Utara Regency, 2019–2021</i> 93
4.4	KEMISKINAN
	POVERTY
4.4.1	Garis Kemiskinan, Jumlah, dan Persentase Penduduk Miskin di Kabupaten Minahasa Utara, 2015–2022 <i>Poverty Line, Number, and Percentage of Poor People in Minahasa Utara Regency, 2015–2022</i> 96
4.4.2	Indeks Kedalaman Kemiskinan dan Indeks Keparahan Kemiskinan di Kabupaten Minahasa Utara, 2015–2022 <i>Poverty Gap Index and Poverty Severity Index in Minahasa Utara Regency, 2015–2022</i> 97
5.	PERTANIAN KEHUTANAN PETERNAKAN DAN PERIKANAN/ AGRICULTURE FORESTRY LIVESTOCK AND FISHERY
5.1	HORTIKULTURA
	HORTICULTURE
5.1.1	Luas Panen Tanaman Sayuran Menurut Kecamatan dan Jenis Tanaman di Kabupaten Minahasa Utara (ha) 2021 dan 2022 <i>Harvested Area of Vegetables by Subdistrict and Kind of Plant in Minahasa Utara Regency (ha) 2021 and 2022</i> 108
5.1.2	Produksi Tanaman Sayuran Menurut Kecamatan dan Jenis Tanaman di Kabupaten Minahasa Utara (kuintal) 2021 dan 2022 <i>Production of Vegetables by Subdistrict and Kind of Plant in Minahasa Utara Regency (quintal) 2021 and 2022</i> 114

5.1.3	Luas Panen Tanaman Sayuran dan Buah-buahan Semusim Menurut Jenis Tanaman di Kabupaten Minahasa Utara (ha) 2019–2022 <i>Harvested Area of Seasonal Vegetables and Fruits by Kind of Plant in Minahasa Utara Regency (ha) 2019–2022.....</i>	120
5.1.4	Produksi Tanaman Sayuran dan Buah-buahan Semusim Menurut Jenis Tanaman di Kabupaten Minahasa Utara (kuintal) 2019–2022 <i>Production of Seasonal Vegetables and Fruits by Kind of Plant in Minahasa Utara Regency (quintal) 2019–2022.....</i>	122
5.1.5	Luas Panen Tanaman Biofarmaka Menurut Kecamatan dan Jenis Tanaman di Kabupaten Minahasa Utara (m ²) 2021 dan 2022 <i>Harvested Area of Medicinal Plants by Subdistrict and Kind of Plant in Minahasa Utara Regency (m²) 2021 and 2022.....</i>	124
5.1.6	Produksi Tanaman Biofarmaka Menurut Kecamatan dan Jenis Tanaman di Kabupaten Minahasa Utara (kg) 2021 dan 2022 <i>Production of Medicinal Plants by Subdistrict and Kind of Plant in Minahasa Utara Regency (kg) 2021 and 2022.....</i>	126
5.1.7	Luas Panen Tanaman Biofarmaka Menurut Jenis Tanaman di Kabupaten Minahasa Utara 2019–2022 <i>Harvested Area of Medicinal Plants by Kind of Plant in Minahasa Utara Regency 2019–2022.....</i>	128
5.1.8	Produksi Tanaman Biofarmaka Menurut Jenis Tanaman di Kabupaten Minahasa Utara 2019–2022 <i>Production of Medicinal Plants by Kind of Plant in Minahasa Utara Regency 2019–2022.....</i>	129
5.1.9	Luas Panen Tanaman Hias Menurut Kecamatan dan Jenis Tanaman di Kabupaten Minahasa Utara (m ²) 2021 dan 2022 <i>Harvested Area of Ornamental Plants by Subdistrict and Kind of Plant in Minahasa Utara Regency (m²) 2021 and 2022.....</i>	130
5.1.10	Produksi Tanaman Hias Menurut Kecamatan dan Jenis Tanaman di Kabupaten Minahasa Utara (tangkai) 2021 dan 2022 <i>Production of Ornamental Plants by Subdistrict and Kind of Plant in Minahasa Utara Regency (stalks) 2021 and 2022.....</i>	131

5.1.11	Luas Panen Tanaman Hias Menurut Jenis Tanaman di Kabupaten Minahasa Utara (m ²) 2019–2022 <i>Harvested Area of Ornamental Plants by Kind of Plant in Minahasa Utara Regency (m²) 2019–2022</i>	132
5.1.12	Produksi Tanaman Hias Menurut Jenis Tanaman di Kabupaten Minahasa Utara (tangkai) 2019–2022 <i>Production of Ornamental Plants by Kind of Plant n Minahasa Utara Regency (stalks) 2019–2022</i>	133
5.1.13	Produksi Buah-buahan Menurut Kecamatan dan Jenis Tanaman di Kabupaten Minahasa Utara (kuintal) 2021 dan 2022 <i>Production of Fruits by Subdistrict and Kind of Plant in Minahasa Utara Regency (kuintal) 2021 and 2022</i>	134
5.1.14	Produksi Buah-Buahan dan Sayuran Tahunan Menurut Jenis Tanaman di Kabupaten Minahasa Utara (kuintal) 2019–2022 <i>Production of Annual Fruits and Vegetables by Kind of Plant in Minahasa Utara Regency (quintal) 2019–2022</i>	138
5.2	PERKEBUNAN ESTATE CROPS	
5.2.1	Luas Areal Tanaman Perkebunan Menurut Kecamatan dan Jenis Tanaman di Kabupaten Minahasa Utara (ha) 2021 dan 2022 <i>Planted Area of Estate Crops by Subdistrict and Type of Crops in Minahasa Utara Regency (ha) 2021 and 2022</i>	140
5.2.2	Produksi Perkebunan Menurut Kecamatan dan Jenis Tanaman di Kabupaten Minahasa Utara (ton) 2021 dan 2022 <i>Production of Estates by Subdistrict and Type of Crops in Minahasa Utara Regency (ton) 2021 and 2022</i>	143
5.3	PERIKANAN FISHERY	
5.3.1	Produksi dan Nilai Produksi Perikanan Tangkap Laut di Kabupaten Minahasa Utara 2021 <i>Seas Fishery Production and Production Value in Minahasa Utara Regency 2021</i>	146
5.3.2	Produksi Budidaya Air Payau di Kabupaten Minahasa Utara 2021 <i>Brackish Cultivation Production and Production Value in Minahasa Utara Regency 2021</i>	148

5.3.3	Produksi Budidaya Ikan Air Tawar di Kabupaten Minahasa Utara 2021 <i>Plain Water Fishery Production and Production Value in Minahasa Utara Regency 2021</i>	149
5.3.4	Produksi Budidaya Air Laut di Kabupaten Minahasa Utara 2021 <i>Sea Cultivation Production and Production Value in Minahasa Utara Regency 2021</i>	150
6.	INDUSTRI, PERTAMBANGAN, DAN ENERGI/ INDUSTRY, MINING, AND ENERGY	
6.1	Daya Terpasang, Produksi, dan Distribusi Listrik PT. PLN (Persero) pada Cabang/Ranting PLN Menurut Unit Layanan Pelanggan di Kabupaten Minahasa Utara, 2022 <i>Installed Electricity Power, Production, and Distribution of PT. PLN (Persero) at PLN Branch by Customer Service Unit in Minahasa Utara Regency, 2022</i>	155
6.2	Jumlah Pelanggan Listrik Menurut Unit Layanan Pelanggan PLN di Kabupaten Minahasa Utara, 2018–2022 <i>Number of Electricity Customers by Customer Service Unit in Minahasa Utara Regency, 2018–2022</i>	156
6.3	Jumlah Pelanggan dan Air yang Disalurkan Menurut Kecamatan di Kabupaten Minahasa Utara, 2022 <i>Number of Customers and Distributed Water by Subdistrict in Minahasa Utara Regency, 2022</i>	157
7.	PARIWISATA/TOURISM	
7.1	Jumlah Rumah Makan/Restoran Menurut Kecamatan di Kabupaten Minahasa Utara, 2019–2022 <i>Number of Restaurants by Subdistrict in Minahasa Utara Regency, 2019–2022</i>	163
8.	TRANSPORTASI DAN KOMUNIKASI/ TRANSPORTATION AND COMMUNICATION	
8.1	TRANSPORTASI TRANSPORTATION	

8.1.1	Panjang Jalan ¹ Menurut Tingkat Kewenangan Pemerintahan di Kabupaten Minahasa Utara (km), 2020–2022 <i>Length of Roads¹ by Level of Government Authority in Minahasa Utara Regency (km), 2020–2022</i>	170
8.1.2	Panjang Jalan Menurut Jenis Permukaan Jalan di Kabupaten Minahasa Utara (km), 2020–2022 <i>Length of Roads by Type of Road Surface in Minahasa Utara Regency (km), 2020–2022</i>	171
8.1.3	Panjang Jalan Menurut Kondisi Jalan di Kabupaten Minahasa Utara (km), 2020–2022 <i>Length of Roads by Condition of Roads in Minahasa Utara Regency (km), 2020–2022</i>	172
8.2	KOMUNIKASI COMMUNICATION	
8.2.1	Jumlah Kantor Pos Pembantu Menurut Kecamatan di Kabupaten Minahasa Utara, 2019–2022 <i>Number of Post Offices Subsidiaries by Subdistrict in Minahasa Utara Regency, 2019–2022</i>	173
9.	PERBANKAN, KOPERASI, DAN HARGA- HARGA/BANKING, COOPERATIVE, AND PRICES	
9.1	Jumlah Koperasi Aktif Menurut Kecamatan di Kabupaten Minahasa Utara, 2019–2022 <i>Number of Active Cooperative by Subdistrict in Minahasa Utara Regency, 2019–2022</i>	179
9.2	Jumlah Koperasi Menurut Jenis Koperasi dan Kecamatan di Kabupaten Minahasa Utara, 2022 <i>Number of Cooperative by Kind of Cooperative and Subdistrict in Minahasa Utara Regency, 2022</i>	180
10.	PENGELUARAN PENDUDUK/POPULATION EXPENDITURE	
10.1	Rata-rata Pengeluaran per Kapita Sebulan Menurut Kelompok Komoditas (rupiah) di Kabupaten Minahasa Utara, 2021 dan 2022 <i>Monthly Average Expenditure per Capita by Commodity Group (rupiahs) in Minahasa Utara Regency, 2021 and 2022</i>	185

10.2	Persentase Pengeluaran per Kapita Sebulan Menurut Kelompok Komoditas di Kabupaten Minahasa Utara, 2021 dan 2022 <i>Percentage of Monthly Expenditure per Capita by Commodity Group in Minahasa Utara Regency, 2021 and 2022.....</i>	186
10.3	Persentase Penduduk Menurut Golongan Pengeluaran Per Kapita Sebulan di Kabupaten Minahasa Utara, 2022 <i>Percentage of Population by Class of Monthly Expenditure per Capita in Minahasa Utara Regency, 2022</i>	187
11.	PERDAGANGAN/TRADE	
11.1	Jumlah Sarana Perdagangan Menurut Jenisnya di Kabupaten Minahasa Utara, 2019–2022 <i>Number of Trading Facilities by Type of Facility in Minahasa Utara Regency, 2019–2022.....</i>	194
12,	SISTEM NERACA REGIONAL/SYSTEM OF REGIONAL ACCOUNTS	
12.1.	Produk Domestik Regional Bruto Atas Dasar Harga Berlaku Menurut Lapangan Usaha di Kabupaten Minahasa Utara (juta rupiah) 2018–2022 <i>Gross Regional Domestic Product at Current Market Prices by Industry in Minahasa Utara Regency (million rupiahs) 2018–2022</i>	204
12.2.	Produk Domestik Regional Bruto Atas Dasar Harga Konstan 2010 Menurut Lapangan Usaha di Kabupaten Minahasa Utara (juta rupiah) 2018–2022 <i>Gross Regional Domestic Product at 2010 Constant Market Prices by Industry in Minahasa Utara Regency (million rupiahs) 2018–2022</i>	206
12.3.	Distribusi Persentase Produk Domestik Regional Bruto Atas Dasar Harga Berlaku Menurut Lapangan Usaha di Kabupaten Minahasa Utara 2018–2022 <i>Percentage Distribution of Gross Regional Domestic Product at Current Market Prices by Industry in Minahasa Utara Regency 2018–2022</i>	208
12.4.	Laju Pertumbuhan Produk Domestik Regional Bruto Atas Dasar Harga Konstan 2010 Menurut Lapangan Usaha di Kabupaten Minahasa Utara (persen) 2019–2022 <i>Growth Rate of Gross Regional Domestic Product at 2010 Constant Market Prices by Industry in Minahasa Utara Regency (percent) 2019–2022</i>	210

12.5.	<p>Produk Domestik Regional Bruto Atas Dasar Harga Berlaku Menurut Jenis Pengeluaran di Kabupaten Minahasa Utara (juta rupiah) 2018–2022 <i>Gross Regional Domestic Product at Current Market Prices by Type of Expenditure in Minahasa Utara Regency (million rupiahs) 2018–2022</i>.....</p>	212
12.6.	<p>Produk Domestik Regional Bruto Atas Dasar Harga Konstan 2010 Menurut Jenis Pengeluaran di Kabupaten Minahasa Utara (juta rupiah) 2018–2022 <i>Gross Regional Domestic Product at 2010 Constant Market Prices by Type of Expenditure in Minahasa Utara Regency (million rupiahs) 2018–2022</i>.....</p>	213
13.	PERBANDINGAN ANTAR KABUPATEN/ KOTA/ REGENCY/MUNICIPAL COMPARISON	
13.1	<p>Jumlah Penduduk Menurut Kabupaten/Kota di Provinsi Sulawesi Utara (ribu), 2018–2022 <i>Population by Regency/Municipality in Sulawesi Utara Province(thousand), 2018–2022</i>.....</p>	220
13.2	<p>Laju Pertumbuhan Produk Domestik Regional Bruto Atas Dasar Harga Konstan 2010 Menurut Kabupaten/ Kota di Provinsi Sulawesi Utara (persen), 2019–2022 <i>Rate of Growth of Gross Regional Domestic Products at 2010 Constant Market Prices by Regency/Municipality in Sulawesi Utara Province(percent), 2019–2022</i>.....</p>	221
13.3	<p>Jumlah Penduduk Miskin Menurut Kabupaten/Kota di Provinsi Sulawesi Utara (ribu), 2018–2022 <i>Number of Poor Population by Regency/Municipality in Sulawesi Utara Province(thousand), 2018–2022</i>.....</p>	222
13.4	<p>Indeks Pembangunan Manusia Menurut Kabupaten/ Kota di Provinsi Sulawesi Utara, 2018–2022 <i>Human Development Index by Regency/Municipality in Sulawesi Utara Province, 2018–2022</i>.....</p>	223
13.5	<p>Persentase Penduduk Miskin Menurut Kabupaten/ Kota di Provinsi Sulawesi Utara, 2021 dan 2022 <i>Percentage of Poor People by Regency/Municipality in Sulawesi Utara Province, 2021 and 2022</i>.....</p>	224

	Halaman Page	
13.6	Usia Harapan Hidup (UHH) Menurut Kabupaten/ Kota di Provinsi Sulawesi Utara, 2018–2022 <i>Life Expectancy by Regency/Municipality in Sulawesi Utara Province, 2018–2022</i>	225
13.7	Harapan Lama Sekolah (HLS) Menurut Kabupaten/ Kota di Provinsi Sulawesi Utara, 2018–2022 <i>Expectation of School Duration by Regency/Municipality in Sulawesi Utara Province, 2018–2022</i>	226
13.8	Rata-rata Lama Sekolah (RLS) Menurut Kabupaten/ Kota di Provinsi Sulawesi Utara, 2018–2022 <i>Average Length of School by Regency/Municipality in Sulawesi Utara Province, 2018–2022</i>	227
13.9	Tingkat Pengangguran Terbuka (TPT) dan Tingkat Partisipasi Angkatan Kerja (TPAK) Menurut Kabupaten/Kota di Provinsi Sulawesi Utara, Agustus 2021 dan Agustus 2022 <i>Unemployment Rate (UR) and Labor Force Participation Rate (LFPR) by Regency/Municipality in Sulawesi Utara Province, August 2021 and August 2022</i>	228
13.10	Indeks Kemahalan Konstruksi Menurut Kabupaten/Kota di Provinsi Sulawesi Utara, 2018–2022..... <i>Construction Expenses Index by Regency/Municipality in Sulawesi Utara Province, 2018–2022</i>	229

DAFTAR GAMBAR/LIST OF FIGURES

		Halaman Page
5.1	Produksi Tanaman Sayur Buah Semusim Kabupaten Minahasa Utara 2022 (Kwintal) <i>Production of Seasonal Fruit Vegetable Plants in North Minahasa Regency 2022 (Kwintals)</i>	107
9.1	Grafik Jumlah Koperasi Aktif Menurut di Kabupaten Minahasa Utara, 2022 <i>Graph of Active Coperation by Subdistricts in Minahasa Utara Regency, 2022</i>	176
10.1	Grafik Persentase Penduduk Menurut Golongan Pengeluaran Per Kapita Sebulan di Kabupaten MinahasaUtara, 2022 <i>Graph of Monthly Average Expenditure per Capita by Commodity Group (rupiahs) in Minahasa Utara Regency,</i>	182
	2022	182
11.1	Grafik Jumlah Toko, dan Pasar di Kabupaten Minahasa Utara, 2022 <i>Graph of Store and Market in Minahasa Utara Regency, 2021-2022</i>	190
12.1	Grafik Laju Pertumbuhan PDRB di Kabupaten Minahasa Utara, 2019-2022 <i>Graph of GDRP Growth in Minahasa Utara Regency, 2019-2022</i>	196
13.1	Grafik Indeks Pembangunan Manusia diKabupaten Minahasa Utara, 2018-2022 <i>Graph of Human Developtment Index in North Minahasa Regency, 2018-2022</i>	216

PENJELASAN UMUM/EXPLANATORY NOTES

Tanda-tanda, satuan-satuan, dan lain-lainnya yang digunakan dalam publikasi ini adalah sebagai berikut:

Symbols, measurement units, and acronyms which are used in this publication, are as follows:

1. TANDA-TANDA/SYMBOLS

Data tidak tersedia/ <i>Data not available</i>	: ...
Tidak ada atau nol / <i>Null or zero</i>	: -
Data dapat diabaikan/ <i>Data negligible</i>	: 0
Tanda decimal/ <i>Decimal point</i>	: ,
Data tidak dapat ditampilkan/ <i>Not applicable</i>	: NA
Angka estimasi/ <i>Estimated figures</i>	: e
Angka diperbaiki/ <i>Revised figures</i>	: r
Angka sementara/ <i>Preliminary figures</i>	: x
Angka sangat sementara/ <i>Very preliminary figures</i>	: xx
Angka sangat sangat sementara/ <i>Very very preliminary figures</i>	: xxx

2. SATUAN/UNITS

barel/ <i>barrel</i>	: 158,99 liter/ <i>litres</i> = 1/6,2898 m ³
hektar (ha)/ <i>hectare (ha)</i>	: 10 000 m ²
kilometer (km)/ <i>kilometres (km)</i>	: 1 000 meter/ <i>meters (m)</i>
knot/ <i>knot</i>	: 1,8523 km/jam (<i>km/hour</i>)
kuintal/ <i>quintal</i>	: 100 kg
KWh	: 1 000 Watt hour
MWh	: 1 000 KWh
liter (untuk beras)/ <i>litre (for rice)</i>	: 0,80 kg
MMSCF	: 1/35,3 m ³
metrik ton (m.ton)/ <i>metric ton (m. ton)</i>	: 0,98421 long ton = 1 000 kg
ons/ <i>ounce</i>	: 28,31 gram/ <i>grams</i>
ton	: 1 000 kg

Satuan lain: buah, dus, butir, helai/lembar, kaleng, batang, pulsa, ton kilometer (ton-km), jam, menit, persen (%).

Other units: unit, pack, pieces, sheet, tin, pulse, ton-kilometres(ton-km), hour, minute, percent (%).

Perbedaan angka di belakang koma disebabkan oleh pembulatan angka.

The difference in decimal numbers is caused by rounding.

DAFTAR SINGKATAN/ LIST OF ABBREVIATIONS

SI	: Stasiun Iklim
SIMPK	: Stasiun Meteorologi Pertanian Khusus
t.t	: Tempat tidur
BCG	: Bacillus Calmette Guerin
DPT	: Difteri, Pertusis, Tetanus
TT	: Tetanus Toxoid
IOT	: Industri Obat Tradisional/ <i>Traditional Medicine Industry</i>
IKOT	: Industri Kecil Obat Tradisional/ <i>Traditional Medicine Small</i>
Alkes	: Alat kesehatan/ <i>Health Kits</i>
PKRT	: Perbekalan Kesehatan Rumah tangga/ <i>Household Health Logistics</i>
Kompl	: Komplemen/ <i>Complement</i>
IRTP	: Industri Pangan Produksi Rumah Tangga/ <i>Foods Home Industry</i>
PBF	: Pedagang Besar Farmasi/ <i>Pharmacy Whole-seller</i>
GFK	: Gudang Farmasi Kab/Kota/Regency/ <i>Municipality Pharmacy Warehouse</i>
RB	: Rumah Bersalin/ <i>Delivery House</i>
Pustu	: Puskesmas pembantu/ <i>Auxiliary Public Health Center</i>
BP	: Balai Pengobatan/ <i>Polyclinic</i>
TPS	: Tempat Pembuangan Sementara / <i>landfill</i>
Jamkesmas	: Jaminan kesehatan masyarakat miskin/ <i>Poor public health insurance</i>
PJKMU	: Program Jaminan Kesehatan Masyarakat Umum
SIUP	: Surat Ijin Usaha Perdagangan/ <i>Trading Permission Letter</i>
TDP	: Tanda Daftar Perusahaan/ <i>Company Registration Identity</i>
API	: Angka Pengenal Importir/ <i>Importer's Identity Number</i>

Statistik Kunci, 2020–2022 Key Statistics, 2020–2022

Rincian/Description	Satuan/Unit	2020	2021	2022
(1)	(2)	(3)	(4)	(5)
SOSIAL/SOCIAL				
Penduduk ¹ /Population ¹	ribu/ribu	203	226	229
Laju Pertumbuhan Penduduk ¹ /Population Growth ¹	%	0,65	1,71	1,93
Angka Harapan Hidup ^{1-e} /Life Expectancy Rate ¹	tahun/years	71,31	71,4	71,68
Angka Melek Huruf Usia 15+/Literacy Rate Aged 15+	%	99,92	99,87	99,91
Tingkat Partisipasi Angkatan Kerja -TPAK ^{2,3} Labour Force Participation Rate-LFPR ^{2,3}	%	61,64	61,99	58,82
Tingkat Pengangguran Terbuka-TPT ^{2,3} Unemployment Rate-UR ^{2,3}	%	7,88	8,12	7,09
Penduduk Miskin ⁴ /Poor People ⁴	juta/million	14,33	14,49	13,5
Persentase Penduduk Miskin ⁴ Percentage of Poor People ⁴	%	7	7,11	6,6
Indeks Pembangunan Manusia-IPM ⁵ Human Development Index ⁵	–	73,9	74,11	74,69
EKONOMI/ECONOMIC				
Produk Domestik Regional Bruto (PDRB) Harga Berlaku ⁶ Gross Regional Domestic Bruto (GRDP) at Current Price ⁶	triliun rupiah trillion rupiahs	14 209	15 712	15 712
Laju Pertumbuhan Ekonomi ⁷ /Economic Growth ⁷	%	-0,93	5,96	5,5
PDRB Per Kapita Harga Berlaku ^{6,8} Per Capita of GRDP at Current Price ^{6,8}	juta rupiah million rupiahs	63,88	69,19	75,1

Catatan/Notes: ¹ Data 2020 hasil Hasil Sensus Penduduk (SP) 2020 (September). Data 2021 dan 2022 hasil proyeksi interim SP2020/
The 2020 data was the result of 2020 Population Census (September). The 2021 and 2022 data was the result of
interim projection of SP2020

² Kondisi Agustus/Condition at August

³ Menggunakan penimbang hasil proyeksi penduduk Survei Penduduk Antar Sensus (SUPAS) 2015/Weighted by the
population projection results of the Intercensal Population Survey (SUPAS) 2015

⁴ Kondisi Maret/Condition at March

⁵ Sejak tahun 2010, IPM dihitung dengan metode baru. Komponen IPM metode baru adalah angka harapan
hidup saat lahir, harapan lama sekolah, rata-rata lama sekolah, dan pengeluaran per kapita/Since 2010, HDI
was calculated using new method. New HDI component are life expectancy at birth, expected years of schooling, means
years of schooling, and expenditure per capita

⁶ Mulai tahun 2010 mengadopsi System of National Account 2008 (SNA 2008)/Since 2010 is in line with System of
National Account 2008 (SNA 2008)

⁷ Menggunakan tahun dasar 2010 (2010=100)/Using 2010 base year (2010=100)

⁸ Menggunakan proyeksi penduduk berdasarkan hasil SP2010/Using population projection based on SP2010

01

GEOGRAFI DAN IKLIM
GEOGRAPHY AND CLIMATE

KONDISI GEOGRAFIS

MINAHASA UTARA

LUAS

1059.24 km²

KECAMATAN TERLUAS

290,84 km²

**Likupang
Timur**

PENJELASAN TEKNIS

1. Kabupaten Minahasa Utara terdiri dari 10 Kecamatan yaitu:
 - Kecamatan Kema
 - Kecamatan Kauditan
 - Kecamatan Airmadidi
 - Kecamatan Kalawat
 - Kecamatan Dimembe
 - Kecamatan Talawaan
 - Kecamatan Wori
 - Kecamatan Likupang Barat
 - Kecamatan Likupang Timur
 - Kecamatan Likupang Selatan

TECHNICAL NOTES

1. *Kabupaten Minahasa Utara has 10 Sub Districts. These include:*
 - *Kema Sub District*
 - *Kauditan Sub District*
 - *Airmadidi Sub District*
 - *Kalawat Sub District*
 - *Dimembe Sub District*
 - *Talawaan Sub District*
 - *Wori Sub District*
 - *Likupang Barat Sub District*
 - *Likupang Timur Sub District*
 - *Likupang Selatan Sub District*

<https://minutkab.bps.go.id>

ULASAN

Minahasa Utara memiliki ketinggian rata-rata +188,3 meter di atas permukaan laut, terletak pada 1°18'30" - 1°53'00" Lintang Utara, serta 124°44'00" - 125°11'00" Bujur Timur. Luas wilayah Minahasa utara adalah 1.059,24 km².

Akhir tahun 2021, wilayah administrasi Kabupaten Minahasa utara terdiri dari 10 wilayah kecamatan, luas masing-masing kecamatan, yaitu: Kema (78,76 km²), Kauditan (108,20 km²), Airmadidi (86,66 km²), Kalawat (39,03 km²), Dimembe (166,43 km²), Talawaan (82,51 km²), Wori (90,70 km²), Likupang Barat (104,29 km²), Likupang Timur (290,84 km²), serta Likupang Selatan (11,82 km²).

Berdasarkan elevasi (ketinggian dari permukaan laut), dataran di Kabupaten Minahasa utara berkisar 1-500 m.

Jarak antara Ibukota Kabupaten ke Ibukota Kecamatan Kecamatan:

1. Kema: 19,0 km
2. Kauditan: 10,0 km
3. Airmadidi: 4,0 km
4. Kalawat: 5,0 km
5. Dimembe : 10,0 km
6. Talawaan: 12,0 km
7. Wori: 30,0 km
8. Likupang Barat : 48,1 km
9. Likupang Timur : 30,3 km
10. Likupang Selatan : 25,0 km

DESCRIPTION

Minahasa Utara is an area with average high around 188,3 meters of sea surface, it is located between 1°18'30" - 1°53'00" north latitude, 124°44'00" - 125°11'00" east longitude. Minahasa utara Regency total area is 1.059,24 km².

In 2021, Minahasa utara is divided into eleven Sub Districts, the land area of each Sub District : Kema (78,76 km²), Kauditan (108,20 km²), Airmadidi (86,66 km²), Kalawat (39,03 km²), Dimembe (166,43 km²), Talawaan (82,51 km²), Wori (90,70 km²), Likupang Barat (104,29 km²), Likupang Timur (290,84 km²), and Likupang Selatan (11,82 km²).

Based on elevation (high of sea surface), land in Minahasa utara Regency is about 1-500 m.

Distance between Regency Capital to Sub District Capital each:

1. Kema: 19,0 kms
2. Kauditan: 10,0 kms
3. Airmadidi: 4,0 kms
4. Kalawat: 5,0 kms
5. Dimembe : 10,0 kms
6. Talawaan: 12,0 kms
7. Wori: 30,0 kms
8. Likupang Barat : 48,1 kms
9. Likupang Timur : 30,3 kms
10. Likupang Selatan : 25,0 kms

Wilayah Kabupaten Minahasa utara bagian utara berbatasan dengan Kabupaten Kepulauan Sitaro, Laut Sulawesi dan Laut Maluku, bagian timur berbatasan dengan Kota Bitung, bagian selatan berbatasan dengan Kabupaten Minahasa, dan bagian barat berbatasan dengan Kota Manado.

Territorial Boundaries of Minahasa utara Regency in northern area bordered by Sitaro Regency, Sea of Sulawesi, and Sea of Maluku, eastern area bordered by Bitung Municipality, southern area bordered by Minahasa Regency, and western area bordered by Manado Municipality.

<https://minutkab.bps.go.id>

1.1 KEADAAN GEOGRAFI GEOGRAPHY CONDITION

Tabel 1.1.1 **Luas Daerah dan Jumlah Pulau Menurut Kecamatan di Kabupaten Minahasa Utara, 2021**
Table 1.1.1 **Total Area and Number of Islands by Subdistrict in Minahasa Utara Regency, 2021**

Kecamatan <i>Subdistrict</i>	Ibukota Kecamatan <i>Capital of Subdistrict</i>	Luas <i>Total Area</i> (km ² /sq.km)
(1)	(2)	(3)
Kema	Kema Satu	78,76
Kauditan	Kauditan Satu	108,20
Airmadidi	Airmadidi Atas	8,66
Kalawat	Kolongan	39,03
Dimembe	Dimembe	166,43
Talawaan	Talawaan	82,51
Wori	Wori	90,70
Likupang Barat	Serey	104,29
Likupang Timur	Likupang Satu	290,84
Likupang Selatan	Kokoleh Satu	11,82
Minahasa Utara	Airmadidi	

Lanjutan Tabel/*Continued Table* 1.1.1

Kecamatan <i>Subdistrict</i>	Persentase terhadap Luas Kabupaten/ Kota <i>Percentage to Regency/Municipal Area</i>	Jumlah Pulau <i>Number of Islands</i>
(1)	(4)	(5)
Kema	7,44	–
Kauditan	10,21	–
Airmadidi	8,18	–
Kalawat	3,68	–
Dimembe	15,71	–
Talawaan	7,79	–
Wori	8,56	–
Likupang Barat	9,85	–
Likupang Timur	27,46	–
Likupang Selatan	1,12	–
Minahasa Utara		

Catatan/*Note*: ...Sumber/*Source*: ...

Tabel 1.1.2 **Tinggi Wilayah dan Jarak ke Ibukota Kabupaten/Kota Menurut Kecamatan di Kabupaten Minahasa Utara, 2022**
Altitude and Distance to the Capital of Regency/ Municipality by Subdistrict in Minahasa Utara Regency, 2022

Kecamatan Subdistrict	Tinggi Wilayah (mdpl) Altitude (m a.s.l)	Jarak ke Ibukota Kabupaten/Kota Distance to the Capital of Regency/ Municipality
(1)	(2)	(3)
Kema	2	19,00
Kauditan	400	10,00
Airmadidi	150	4,00
Kalawat	500	5,00
Dimembe	300	10,00
Talawaan	500	12,00
Wori	1	30,00
Likupang Barat	8	48,10
Likupang Timur	7	30,30
Likupang Selatan	15	25,00
Minahasa Utara		

Catatan/Note: ...

Sumber/Source: Wilayah Kerja Statistik BPS Kabupaten Minahasa Utara

1.2 KEADAAN IKLIM CLIMATE CONDITION

Tabel 1.2.1 **Pengamatan Unsur Iklim Menurut Bulan di Kabupaten Minahasa Utara, 2022**
Table 1.2.1 **Observation of Climate Elements By Months at Minahasa Utara Regency, 2022**

Bulan Month	Suhu/Temperature (°C)			Kelembaban/Humidity (%)		
	Minimum	Rata-rata Average	Maksimum Maximum	Minimum	Rata-rata Average	Maksimum Maximum
(1)	(2)	(3)	(4)	(5)	(6)	(7)
Januari/January	21,8	25,4	32	86	90	98
Februari/February	21,2	25,2	32,6	83	91	97
Maret/March	21,6	25,9	33	78	88	96
April/April	22	26,7	34	78	86	94
Mei/May	21,8	26,6	33,4	71	87	95
Juni/June	21,2	26,4	34,2	76	87	94
Juli/July	21,8	26,8	33,6	71	83	94
Agustus/August	21,4	26,7	22,4	66	81	94
September/September	21,6	26,6	33,8	71	83	95
Oktober/October	21,8	26,9	34,2	72	84	98
November/November	21,8	26,1	32,6	82	89	97
Desember/December	22,2	26,2	32,6	85	89	95

Lanjutan Tabel/*Continued Table 1.2.1*

Bulan Month	Kecepatan Angin (m/det) Wind Velocity (m/sec)			Tekanan Udara/Atmospheric Pressure (mbar)		
	Minimum	Rata-rata Average	Maksimum Maximum	Minimum	Rata-rata Average	Maksimum Maximum
(1)	(8)	(9)	(10)	(11)	(12)	(13)
Januari/January	0,3	0,5	10,8	999,2	1002,0	1004,1
Februari/February	0,3	0,6	13,4	999	1001,4	1004,1
Maret/March	0,0	0,5	13,9	998,3	1000,8	1003
April/April	0,0	0,5	12,9	998,8	1000,7	1002,6
Mei/May	0,3	0,4	11,3	998,8	1001,1	1003,8
Juni/June	0,0	0,4	9,3	998,8	1000,9	1002,5
Juli/July	0,3	0,5	9,8	998,7	1000,6	1003,5
Agustus/August	0,0	0,6	10,3	999,5	1000,9	1003,6
September/September	0,0	0,5	8,7	999,7	1001,6	1003,7
Oktober/October	0,0	0,6	8,7	998,5	1001,0	1003,3
November/November	0,3	0,7	11,8	999,2	1001,5	1004,3
Desember/December	0,0	0,5	13,4	996,9	999,9	1003,8

Lanjutan Tabel/*Continued Table 1.2.1*

Bulan Month	Jumlah Curah Hujan Number of Precipitation (mm)	Jumlah Hari Hujan (hari) Number of Rainy Days (day)	Penyinaran Matahari Duration of Sunshine (%)
(1)	(14)	(15)	(16)
Januari/January	420	27	34
Februari/February	511,6	27	27
Maret/March	370,4	28	41
April/April	178,5	22	61
Mei/May	338,4	24	40
Juni/June	161,3	20	67
Juli/July	196,6	23	52
Agustus/August	190,3	21	65
September/September	244,3	26	62
Oktober/October	358,8	23	56
November/November	308,1	27	44
Desember/December	201,3	26	44

Catatan/Note: *Calm* adalah kecepatan angin mendekati nol/*Calm is wind velocity close to zero*

Sumber/Source: Stasiun Klimatologi Sulawesi Utara/*Climatological Station of Sulawesi Utara*

02

PEMERINTAHAN
GOVERNMENT

PENDAPATAN ASLI DAERAH
KABUPATEN MINAHASA UTARA
TAHUN 2021

103,45 MILIAR RUPIAH

Pendapatan Asli Daerah (PAD)

Kabupaten Minahasa Utara
meningkat sebesar **37 persen**
dibandingkan tahun 2020

PAD

Minahasa Utara
tahun 2020 sebesar
75,17 miliar
rupiah



PENJELASAN TEKNIS

1. PNS atau Pegawai Negeri Sipil menurut UU No. 43 tahun 1999 adalah setiap warga Negara Republik Indonesia yang telah memenuhi syarat yang ditentukan, diangkat oleh pejabat yang berwenang dan disertai tugas dalam suatu jabatan negeri atau disertai tugas Negara lainnya dan digaji berdasarkan peraturan perundang-undangan yang berlaku.
2. Anggota Dewan Perwakilan Rakyat Daerah (DPRD) dipilih melalui pemilihan umum (pemilu) dan dilantik dalam masa jabatan lima tahun.

TECHNICAL NOTES

1. *PNS or a civil servant according to Law No. 43 of 1999 is every Indonesia citizen which qualify the requirement, legitimate by official authorities and entrusted with task in a position or entrusted with other official task and paid based on current regulations.*
2. *Parliament (DPRD) members are elected through a general election and appointed for a five-years membership.*

ULASAN

Kabupaten Minahasa Utara pada tahun 2022 memiliki 10 Kecamatan yang terdiri dari 131 desa, dengan ibukotanya terletak di Kecamatan Airmadidi.

Jumlah wakil rakyat yang duduk pada lembaga legislatif, yaitu Dewan Perwakilan Rakyat Daerah (DPRD) sebanyak 30 orang, 26 orang diantaranya adalah laki-laki dan 4 orang perempuan.

Jumlah PNS di Kabupaten Minahasa Utara pada tahun 2022 adalah 3.237 orang, lebih dari setengah nya berjenis kelamin perempuan dengan persentase sebesar 68,4 persen.

Di Minahasa Utara, terdapat 5 Kepolisian Sektor, yaitu di Kecamatan Airmadidi, Kauditan, Kema, Dimembe, dan Likupang Timur.

DESCRIPTION

North Minahasa Regency in 2022 has 10 Districts consisting of 131 villages, with the capital located in Airmadidi District.

The number of people's representatives who sit in the legislative body, namely the Regional People's Representative Council (DPRD) is 30 people, 26 of whom are men and 4 women.

The number of civil servants in North Minahasa Regency in 2022 is 3,237 people, more than half of whom are female with a percentage of 68.4 percent.

In North Minahasa, there are 5 Sector Police, namely in the Districts of Airmadidi, Kauditan, Kema, Dimembe, and East Likupang.

2.1 WILAYAH ADMINISTRATIF ADMINISTRATIVE AREA

Tabel 2.1.1 Jumlah Desa¹/Kelurahan Menurut Kecamatan di Kabupaten Minahasa Utara, 2018–2022
Table 2.1.1 Number of Villages¹/Kelurahan by Subdistrict in Minahasa Utara Regency, 2018–2022

Kecamatan Subdistrict	2018	2019	2020	2021	2022
(1)	(2)	(3)	(4)	(5)	(6)
Kema	10	10	10	10	10
Kauditan	12	12	12	12	12
Airmadidi	9	9	9	9	9
Kalawat	12	12	12	12	12
Dimembe	11	11	11	11	11
Talawaan	12	12	12	12	12
Wori	20	20	20	20	20
Likupang Barat	20	20	20	20	20
Likupang Timur	18	18	18	18	18
Likupang Selatan	7	7	7	7	7
Minahasa Utara	131	131	131	131	131

Catatan/Note: ¹Termasuk Unit Permukiman Transmigrasi (UPT)/Include Transmigration Settlement Unit
Sumber/Source: Wilayah Kerja Statistik Badan Pusat Statistik

2.2 DEWAN PERWAKILAN RAKYAT DAERAH REGIONAL HOUSE OF REPRESENTATIVE

Tabel 2.2.1 Jumlah Anggota Dewan Perwakilan Rakyat Daerah Menurut Partai Politik dan Jenis Kelamin di Kabupaten Minahasa Utara, 2022
Number of Regional House of Representatives's Members by Political Parties and Sex in Minahasa Utara Regency 2022

Partai Politik <i>Political Parties</i>	Laki-laki <i>Male</i>	Perempuan <i>Female</i>	Jumlah <i>Total</i>
(1)	(2)	(3)	(4)
PDI-P	8	1	9
Partai NasDem	5	0	5
Partai Golkar	3	1	4
Partai Demokrat	4	0	4
Partai Gerindra	0	2	2
Partai Hanura	1	0	1
Partai Perindo	1	0	1
PKPI	1	0	1
PBB	1	0	1
PKB	1	0	1
PAN	1	0	1
Minahasa Utara	26	4	30

Catatan/Note: ...

Sumber/Source: Dewan Perwakilan Rakyat Daerah Kabupaten Minahasa Utara

2.3 SUMBER DAYA MANUSIA HUMAN RESOURCES

Tabel 2.3.1 Jumlah Pegawai Negeri Sipil Menurut Jabatan dan Jenis Kelamin di Kabupaten Minahasa Utara, Desember 2021 dan Desember 2022
Number of Civil Servants by Occupation and Sex in Minahasa Utara Regency, December 2021 and December 2022

Jabatan <i>Occupation</i>	2021		Jumlah <i>Total</i>
	Laki-laki <i>Male</i>	Perempuan <i>Female</i>	
(1)	(2)	(3)	(4)
Jabatan Pimpinan Tinggi Utama <i>Senior Executives</i>	-	-	-
Jabatan Pimpinan Tinggi Madya <i>Middle Executives</i>	-	-	-
Jabatan Pimpinan Tinggi Pratama <i>Junior Executives</i>	21	7	28
Administrator/ <i>Administrator</i>	81	59	140
Pengawas/ <i>Supervisor</i>	170	210	380
Eselon V/ <i>5th Echelon</i>	1	-	-
Jabatan Fungsional Dosen <i>Certain Functional Position for Lecturer</i>	293	1 008	1 301
Jabatan Fungsional Guru <i>Certain Functional Position for Teacher</i>	-	-	-
Jabatan Fungsional Medis <i>Certain Functional Position for Medical Field</i>	53	379	432
Jabatan Fungsional Teknis <i>Certain Functional Position for Technical Field</i>	29	50	79
Jabatan Fungsional Umum/Pelaksana <i>General Functional Position</i>	375	501	876
Jumlah/<i>Total</i>	1 023	2 214	3 237

Lanjutan Tabel/*Continued Table 2.3.1*

Jabatan <i>Occupation</i>	2022		Jumlah <i>Total</i>
	Laki-laki <i>Male</i>	Perempuan <i>Female</i>	
(1)	(2)	(3)	(4)
Jabatan Pimpinan Tinggi Utama <i>Senior Executives</i>	-	-	-
Jabatan Pimpinan Tinggi Madya <i>Middle Executives</i>	-	-	-
Jabatan Pimpinan Tinggi Pratama <i>Junior Executives</i>	23	7	30
Administrator/ <i>Administrator</i>	74	57	131
Pengawas/ <i>Supervisor</i>	148	186	334
Eselon V/ <i>5th Echelon</i>	1	-	1
Jabatan Fungsional Dosen <i>Certain Functional Position for Lecturer</i>	-	-	-
Jabatan Fungsional Guru <i>Certain Functional Position for Teacher</i>	278	976	1,254
Jabatan Fungsional Medis <i>Certain Functional Position for Medical Field</i>	56	388	444
Jabatan Fungsional Teknis <i>Certain Functional Position for Technical Field</i>	39	50	89
Jabatan Fungsional Umum/Pelaksana <i>General Functional Position</i>	371	576	947
Jumlah/<i>Total</i>	990	2,240	3,230

Catatan/*Note*: ...Sumber/*Source*: Badan Kepegawaian Negara (BKN)/*National Civil Service Agency*

Tabel
Table 2.3.2

Jumlah Pegawai Negeri Sipil Menurut Tingkat Pendidikan dan Jenis Kelamin di Kabupaten Minahasa Utara, Desember 2021 dan Desember 2022
Number of Civil Servants by Educational Level and Sex in Minahasa Utara Regency, Desember 2021 and Desember 2022

Tingkat Pendidikan <i>Educational Level</i>	2021		Jumlah <i>Total</i>
	Laki-laki <i>Male</i>	Perempuan <i>Female</i>	
(1)	(2)	(3)	(4)
Sekolah Dasar (SD) <i>Primary School</i>	3	-	3
Sekolah Menengah Pertama (SMP) <i>Junior High School</i>	2	3	5
Sekolah Menengah Atas (SMA) <i>Senior High School</i>	198	272	470
Diploma I/Akta I <i>Diploma I/Akta I</i>	1	31	32
Diploma II/Akta II <i>Diploma II/Akta II</i>	17	68	85
Diploma III/Akta III <i>Diploma III/Akta III</i>	40	216	256
Diploma IV/Akta IV <i>Diploma IV/Akta IV</i>	16	47	63
S1/Sarjana <i>Under Graduate/Bachelor</i>	672	1 455	2 127
S2/Pasca Sarjana <i>Graduate</i>	74	120	194
S3/Doktor/Ph.D <i>Post Graduate</i>	-	2	2
Jumlah/Total	1 023	2 214	3 237

Lanjutan Tabel/Continued Table 2.3.2

Tingkat Pendidikan <i>Educational Level</i>	2022		
	Laki-laki <i>Male</i>	Perempuan <i>Female</i>	Jumlah <i>Total</i>
(1)	(2)	(3)	(4)
Sekolah Dasar (SD) <i>Primary School</i>	2	-	2
Sekolah Menengah Pertama (SMP) <i>Junior High School</i>	1	2	3
Sekolah Menengah Atas (SMA) <i>Senior High School</i>	160	225	385
Diploma I/Akta I <i>Diploma I/Akta I</i>	1	26	27
Diploma II/Akta II <i>Diploma II/Akta II</i>	16	55	71
Diploma III/Akta III <i>Diploma III/Akta III</i>	42	198	240
Diploma IV/Akta IV <i>Diploma IV/Akta IV</i>	21	80	101
S1/Sarjana <i>Under Graduate/Bachelor</i>	668	1,509	2,177
S2/Pasca Sarjana <i>Graduate</i>	79	142	221
S3/Doktor/Ph.D <i>Post Graduate</i>	-	3	3
Jumlah/Total	990	2,240	3,230

Catatan/Note: ...

Sumber/Source: Badan Kepegawaian Negara (BKN)/National Civil Service Agency

Tabel
Table 2.3.3

**Jumlah Pegawai Negeri Sipil Menurut Tingkat
Kepangkatan dan Jenis Kelamin di Kabupaten Minahasa
Utara, Desember 2021 dan Desember 2022**
**Number of Civil Servants by Hierarchy and Sex in Minahasa
Utara Regency, Desember 2021 and Desember 2022**

Pangkat/Golongan/Ruang Hierarchy		2021		Jumlah Total
		Laki-laki Male	Perempuan Female	
(1)		(2)	(3)	(4)
Golongan I/Range I		4	-	4
1. I/A	(Juru Muda/Junior Clerk)	-	-	-
2. I/B	(Juru Muda Tingkat I/First Class Junior Clerk)	2	-	2
3. I/C	(Juru/Clerk)	-	-	-
4. I/D	(Juru Tingkat I/First Class Clerk)	2	-	2
Golongan II/Range II		151	201	352
5. II/A	(Pengatur Muda/Junior Supervisor)	15	13	28
6. II/B	(Pengatur Muda Tingkat I/First Class Junior Supervisor)	46	38	84
7. II/C	(Pengatur/Supervisor)	60	78	138
8. II/D	(Pengatur Tingkat I/First Class Supervisor)	30	72	102
Golongan III/Range III		665	1 520	2 185
9. III/A	(Penata Muda/Junior Superintendent)	169	359	528
10. III/B	(Penata Muda Tingkat I/First Class Junior Superintendent)	124	328	452
11. III/C	(Penata/Superintendent)	150	373	523
12. III/D	(Penata Tingkat I/First Class Superintendent)	222	460	682
Golongan IV/Range IV		203	493	696
13. IV/A	(Pembina/Administrator)	94	251	345
14. IV/B	(Pembina Tingkat I/First Class Administrator)	86	234	320
15. IV/C	(Pembina Utama Muda/Junior Administrator)	22	8	30
16. IV/D	(Pembina Utama Madya/Middle Administrator)	1	-	1
17. IV/E	(Pembina Utama/Senior Administrator)	-	-	-
Jumlah/Total		1 023	2 214	3 237

Lanjutan Tabel/Continued Table 2.3.3

Pangkat/Golongan/Ruang Hierarchy		2022		
		Laki-laki Male	Perempuan Female	Jumlah Total
(1)	(2)	(3)	(4)	
Golongan I/Range I		2	-	2
1. I/A	(Juru Muda/Junior Clerk)	-	-	-
2. I/B	(Juru Muda Tingkat I/First Class Junior Clerk)	2	-	2
3. I/C	(Juru/Clerk)	-	-	-
4. I/D	(Juru Tingkat I/First Class Clerk)	-	-	-
Golongan II/Range II		129	173	302
5. II/A	(Pengatur Muda/Junior Supervisor)	11	8	19
6. II/B	(Pengatur Muda Tingkat I/First Class Junior Supervisor)	31	28	59
7. II/C	(Pengatur/Supervisor)	56	71	127
8. II/D	(Pengatur Tingkat I/First Class Supervisor)	31	66	97
Golongan III/Range III		643	1,564	2,207
9. III/A	(Penata Muda/Junior Superintendent)	177	366	543
10. III/B	(Penata Muda Tingkat I/First Class Junior Superintendent)	119	341	460
11. III/C	(Penata/Superintendent)	134	365	499
12. III/D	(Penata Tingkat I/First Class Superintendent)	213	492	705
Golongan IV/Range IV		216	503	719
13. IV/A	(Pembina/Administrator)	114	257	371
14. IV/B	(Pembina Tingkat I/First Class Administrator)	78	239	317
15. IV/C	(Pembina Utama Muda/Junior Administrator)	23	7	30
16. IV/D	(Pembina Utama Madya/Middle Administrator)	1	-	1
17. IV/E	(Pembina Utama/Senior Administrator)	-	-	-
Jumlah/Total		990	2,240	3,230

Catatan/Note: ...

Sumber/Source: Badan Kepegawaian Negara (BKN)/National Civil Service Agency

2.4 KEUANGAN PEMERINTAH GOVERNMENT FINANCE

Tabel 2.4.1 Realisasi Pendapatan Pemerintah Kabupaten Minahasa Utara Menurut Jenis Pendapatan (ribu rupiah), 2018–2021
Table 2.4.1 Actual Minahasa Utara Regency Government Revenues by Kind of Revenues (thousand rupiahs), 2018–2021

Jenis Pendapatan/Kind of Revenues	2018	2019
(1)	(2)	(3)
1. Pendapatan Asli Daerah (PAD)/Regional Revenue	101 336 967 291,40	107 186 871 297,13
1.1 Pajak Daerah/Regional Tax	49 280 752 773,00	63 720 852 768,00
1.2 Retribusi Daerah/Regional Retribution	15 309 616 355,00	25 338 959 812,00
1.3 Hasil Perusahaan Milik Daerah dan Pengelolaan Kekayaan Daerah yang Dipisahkan Regional-Owned Company Revenue and Separated Management of Regional Wealth	813 056 488,00	967 823 799,00
1.4 Lain-lain PAD yang Sah/Other Regional Revenue	35 933 541 675,40	17 159 234 918,13
2. Dana Perimbangan/Balance Funds		
2.1 Bagi Hasil Pajak/Tax Sharing Revenue	36 338 294 535,00	36 029 707 626,00
2.2 Bagi Hasil Bukan Pajak/Sumber Daya Alam Non-Tax Sharing Revenue/Natural Resources	13 550 443 091,00	14 357 480 746,00
2.3 Dana Alokasi Umum/General Allocation Fund	496 136 006 000,00	519 367 219 000,00
2.4 Dana Alokasi Khusus/Special Allocation Fund	131 791 540 367,00	185 045 542 283,00
3. Lain-lain Pendapatan yang Sah/Other Revenue	39 991 712 331,00	62 931 335 427,00
3.1 Pendapatan Hibah/Grant	0,00	19 445 800 000,00
3.2 Dana Darurat/Emergency Fund	0,00	0,00
3.3 Dana Bagi Hasil Pajak dari Provinsi dan Pemerintah Daerah Lainnya/Tax Sharing Revenue from Provincial and Other Regional Governments	39 021 567 331,00	43 485 535 427,00
3.4 Dana Penyesuaian dan Otonomi Daerah Regional Adjustment and Autonomy Fund	0,00	0,00
3.5 Bantuan Keuangan dari Provinsi atau Pemerintah Daerah Lainnya/Financial Assistance from Provincial or Other Regional Governments	970 145 000,00	0,00
3.6 Lainnya/Others	0,00	0,00
Jumlah/Total	927 613 422 615,40	1 039 893 227 379,13

Lanjutan Tabel/Continued Table 2.4.1

Jenis Pendapatan/Kind of Revenues	2020	2021
(1)	(4)	(5)
1. Pendapatan Asli Daerah (PAD)/Regional Revenue	75 022 485 945,36	103 449 311 689,76
1.1 Pajak Daerah/Regional Tax	45 786 047 168,20	54 086 242 862,45
1.2 Retribusi Daerah/Regional Retribution	15 482 700 917,00	1 674 878 745,00
1.3 Hasil Perusahaan Milik Daerah dan Pengelolaan Kekayaan Daerah yang Dipisahkan <i>Regional-Owned Company Revenue and Separated Management of Regional Wealth</i>	546 865 837,00	629 062 919,00
1.4 Lain-lain PAD yang Sah/Other Regional Revenue	13 206 872 023,16	47 059 127 163,31
2. Dana Perimbangan/Balance Funds		
2.1 Bagi Hasil Pajak/Tax Sharing Revenue	11 390 662 735,00	18 004 090 522,00
2.2 Bagi Hasil Bukan Pajak/Sumber Daya Alam <i>Non-Tax Sharing Revenue/Natural Resources</i>	10 739 631 940,00	51 444 807 164,00
2.3 Dana Alokasi Umum/General Allocation Fund	472 542 815 000,00	468 182 610 000,00
2.4 Dana Alokasi Khusus/Special Allocation Fund	145 516 386 319,00	130 392 000 275,00
3. Lain-lain Pendapatan yang Sah/Other Revenue	61 498 596 507,00	55 484 641 352,00
3.1 Pendapatan Hibah/Grant	38 835 371 507,00	0,00
3.2 Dana Darurat/Emergency Fund	0,00	0,00
3.3 Dana Bagi Hasil Pajak dari Provinsi dan Pemerintah Daerah Lainnya/Tax Sharing Revenue from Provincial and Other Regional Governments	24 877 282 042,00	35 074 318 352,00
3.4 Dana Penyesuaian dan Otonomi Daerah <i>Regional Adjustment and Autonomy Fund</i>	0,00	0,00
3.5 Bantuan Keuangan dari Provinsi atau Pemerintah Daerah Lainnya/Financial Assistance from Provincial or Other Regional Governments	0,00	0,00
3.6 Lainnya/Others	22 663 225 000,00	20 410 323 000,00
Jumlah/Total	934 590 051 688,36	1 005 265 269 002,76

Catatan/Note: ...

Sumber/Source: Badan Pendapatan, Pengelolaan Keuangan, dan Aset Daerah Kabupaten Minahasa Utara/Revenue, Financial Management, and Assets Department of Minahasa Utara Regency

Tabel
Table 2.4.2**Realisasi Belanja Pemerintah Kabupaten Minahasa Utara
Menurut Jenis Belanja (ribu rupiah), 2018–2021
Actual Minahasa Utara Regency Government Expenditures
by Kind of Expenditures (thousand rupiahs), 2018–2021**

Jenis Pendapatan Kind of Revenues	2018	2019
(1)	(2)	(3)
1. Belanja Tidak Langsung/Indirect Expenditures	65 169 017 694,00	24 705 591 188,00
1.1 Belanja Pegawai/Personnel Expenditures	18 977 373 899,00	17 780 359 184,00
1.2 Belanja Bunga/Interest Expenditures	0,00	0,00
1.3 Belanja Subsidi/Subsidies Expenditures	0,00	0,00
1.4 Belanja Hibah/Grant Expenditures	44 893 494 432,00	4 880 100 000,00
1.5 Belanja Bantuan Sosial/Social Aid Expenditures	779 500 000,00	1 895 500 000,00
1.6 Belanja Bagi Hasil/Sharing Fund Expenditure	0,00	0,00
1.7 Belanja Bantuan Keuangan Financial Aids Expenditures	0,00	0,00
1.8 Belanja Tidak Terduga/Unpredicted Expenditures	518 649 363,00	149 632 004,00
2. Belanja Langsung/Direct Expenditures	659 956 426 194,00	742 325 456 083,00
2.1 Belanja Pegawai/Personnel Expenditures	320 502 455 274,00	332 037 210 066,00
2.2 Belanja Barang dan Jasa Goods and Services Expenditures	175 851 188 258,00	265 691 036 751,00
2.3 Belanja Modal/Capital Expenditure	163 602 782 662,00	144 597 209 266,00
Jumlah/Total	725 125 443 888,00	767 031 047 271,00

Lanjutan Tabel/Continued Table 2.4.2

Jenis Pendapatan Kind of Revenues	2020	2021
(1)	(4)	(5)
1. Belanja Tidak Langsung/Indirect Expenditures	25 150 006 979,00	138 167 538 024,00
1.1 Belanja Pegawai/Personnel Expenditures	6 746 230 923,00	10 153 753 041,00
1.2 Belanja Bunga/Interest Expenditures	0,00	0,00
1.3 Belanja Subsidi/Subsidies Expenditures	0,00	0,00
1.4 Belanja Hibah/Grant Expenditures	10 236 550 000,00	60 620 680 684,00
1.5 Belanja Bantuan Sosial/Social Aid Expenditures	7 976 000 000,00	735 000 000,00
1.6 Belanja Bagi Hasil/Sharing Fund Expenditure	0,00	0,00
1.7 Belanja Bantuan Keuangan Financial Aids Expenditures	0,00	0,00
1.8 Belanja Tidak Terduga/Unpredicted Expenditures	191 226 056,00	66 658 104 299,00
2. Belanja Langsung/Direct Expenditures	873 615 853 408,00	690 039 275 066,00
2.1 Belanja Pegawai/Personnel Expenditures	350 196 478 597,00	331 881 701 371,00
2.2 Belanja Barang dan Jasa Goods and Services Expenditures	309 313 695 385,00	219 202 422 521,00
2.3 Belanja Modal/Capital Expenditure	214 105 679 426,00	138 955 151 174,00
Jumlah/Total	898 765 860 387,00	828 206 813 090,00

Catatan/Note: ...

Sumber/Source: Badan Pendapatan, Pengelolaan Keuangan, dan Aset Daerah Kabupaten Minahasa Utara/Revenue, Financial Management, and Assets Department of Minahasa Utara Regency

03

PENDUDUK DAN KETENAGAKERJAAN
POPULATION AND EMPLOYMENT



JUMLAH PENDUDUK

229,37 juta



Jumlah penduduk **laki-laki** sebesar **116,59 juta**, sedangkan jumlah penduduk **perempuan** sebesar **112,78 juta**.

PENJELASAN TEKNIS**TECHNICAL NOTES**

1. Sumber utama data kependudukan adalah sensus penduduk yang dilaksanakan setiapsepuluh tahun sekali. Sensus penduduk telah dilaksanakan sebanyak dua kali di Kabupaten Minahasa Utara, yaitu tahun 2010 dan 2020. Di dalam sensus penduduk, pencacahan dilakukan terhadap seluruh penduduk yang berdomisili di wilayah teritorial Indonesia termasuk warga negara asing kecuali anggota korps diplomatik negara sahabat beserta keluarganya. Metode pengumpulan data dalam sensus dilakukan dengan wawancara antara petugas sensus dengan responden. Pencatatan penduduk menggunakan konsep usual residence, yaitu konsep di mana penduduk biasa bertempat tinggal. Bagi penduduk yang bertempat tinggal tetap dicacah di mana mereka biasa tinggal, sedangkan untuk penduduk yang tidak bertempat tinggal tetap dicacah di tempat di mana mereka ditemukan petugas sensus pada malam 'Hari Sensus'. Termasuk penduduk yang tidak bertempat tinggal tetap adalah tuna wisma, awak kapal berbendera Indonesia, penghuni perahu/rumah apung, masyarakat terpencil/terasing, dan pengungsi. Bagi mereka yang mempunyai tempat tinggal tetap dan sedang bepergian

1. *The main source of demographic data is population census, which is conducted every ten years. Population Census in Minahasa Utara Regency has been conducted twice in 2010 and 2020. The population census enumerates all residents who domicile in the entire territory of Indonesia including foreign citizens except the diplomatic corps members and their families. The method of data collection in a population census involves interviewing respondents. Enumeration of the population uses the concept of "usual residence", which is the concept of "places where people usually live". De jure was applied to the permanent residents, while de facto was applied to non-permanent residents. The permanent residents were enumerated in place where they normally live, the non-permanent residents were enumerated where they were found by the enumerators, on the night of 'Census Date'. The non permanent residents include homeless people, ship crew, boat people, remote area community, and internally displaced persons. Those who had permanent residence and had been travelling away from their home for six months or more were not enumerated in their permanent place, but in the place where they were during the census. For the*

ke luar wilayah lebih dari enam bulan, tidak dicacah di tempat tinggalnya, tetapi dicacah di tempat tujuannya. Untuk tahun yang tidak dilaksanakan sensus penduduk, data kependudukan diperoleh dari hasil proyeksi penduduk. Proyeksi penduduk merupakan suatu perhitungan ilmiah yang didasarkan pada asumsi dari komponen-komponen perubahan penduduk, yaitu kelahiran, kematian, dan migrasi.

periods where the population census is not conducted, population projection is done to estimate population during those years. The population projection is an estimate based on the demographic components, such as birth, death, and migration.

2. Penduduk Indonesia adalah semua orang yang berdomisili di wilayah teritorial Indonesia selama 6 bulan atau lebih dan atau mereka yang berdomisili kurang dari 6 bulan tetapi bertujuan menetap. *2. The population of Indonesia are all residents of the entire territory of Indonesia who have stayed for six months or longer, and those who intended to stay more than six months even though their length of stay is less than six months.*
3. Laju pertumbuhan penduduk adalah angka yang menunjukkan persentase pertambahan penduduk dalam jangka waktu tertentu. *3. The growth rate of population is the number that show percentage of population growth within a specified period.*
4. Kepadatan penduduk adalah rasio banyaknya penduduk per kilometer persegi. *4. Population density is ratio of population per square kilometer.*
5. Rasio jenis kelamin adalah perbandingan antara penduduk laki-laki dan penduduk perempuan pada suatu wilayah dan waktu tertentu. Biasanya dinyatakan dengan banyaknya penduduk laki-laki untuk 100 *5. Sex ratio is the ratio of males population to females population in a given area and time, usually expressed as the number of males for every 100 females.*

penduduk perempuan.

- | | |
|----------------------------------------------------------------------------------------------------------------------------------------------------------------------------------|----------------------------------------------------------------------------------------------------------------------------------------------------------------------------|
| <p>6. Distribusi penduduk adalah pola persebaran penduduk di suatu wilayah, baik berdasarkan batas-batas geografis maupun berdasarkan batas-batas administrasi pemerintahan.</p> | <p>6. <i>Population distribution is the pattern of population distribution in an area, either by geographic boundaries or by government administrative boundaries.</i></p> |
| <p>7. Komposisi penduduk adalah pola persebaran penduduk menurut karakteristiknya, contoh: penduduk menurut kelompok umur, penduduk menurut jenis kelamin.</p> | <p>7. <i>Population composition is the pattern of population distribution by its characteristics, example: population by age group, population by sex.</i></p> |

<https://minutkab.bps.go.id>

ULASAN**Kependudukan**

Penduduk Kabupaten Minahasa Utara berdasarkan Proyeksi Sensus Penduduk 2022 sebanyak 229,37 juta jiwa dengan laju pertumbuhan sebesar 1,93 persen. Rasio jenis kelamin penduduk Kabupaten Minahasa Utara adalah 103,4 sehingga penduduk laki-laki lebih banyak dibanding penduduk perempuan. Penduduk laki-laki di Kabupaten Minahasa Utara sebanyak 116,59 juta sedangkan penduduk perempuan sebanyak 229,37 juta.

Ketenagakerjaan

Persentase Angkatan kerja penduduk Kabupaten Minahasa Utara sebesar 62,9 persen. Persentase penduduk usia 15 tahun ke atas yang bekerja sebesar 59,3 persen sedangkan pengangguran terbuka 3,63 persen.

DESCRIPTION**Population**

Based on the 2022 Population Census Projection, the population of North Minahasa Regency is 229.37 million people with a growth rate of 1.93 percent. The sex ratio of the population of North Minahasa Regency is 103.4 so that the male population is more than the female population. The male population in North Minahasa Regency is 116.59 million while the female population is 229.37 million.

Employment

The percentage of the labor force population of North Minahasa Regency is 62.9 percent. The percentage of the population aged 15 years and over who are working is 59.3 percent while open unemployment is 3.63 percent.

**3.1 PENDUDUK
POPULATION**

Tabel 3.1.1 Penduduk, Laju Pertumbuhan Penduduk, Distribusi Persentase Penduduk, Kepadatan Penduduk, Rasio Jenis Kelamin Penduduk Menurut Kecamatan di Kabupaten Minahasa Utara, 2022
Population, Population Growth Rate, Percentage Distribution of Population, Population Density, and Population Sex Ratio by Subdistrict in Minahasa Utara Regency, 2022

Kecamatan Subdistrict	Penduduk Population	Laju Pertumbuhan Penduduk per Tahun 2020–2022 (%) Annual Population Growth Rate 2020–2022 (%)
(1)	(2)	(3)
Kema	18 095	1,79
Kauditan	29 297	2,26
Airmadidi	31 446	1,49
Kalawat	33 623	2,53
Dimembe	28 169	2,21
Talawaan	23 063	3,10
Wori	21 015	1,27
Likupang Barat	17 943	-0,40
Likupang Timur	20 868	2,56
Likupang Selatan	5 849	0,94
Minahasa Utara	229 368	1,93

Lanjutan Tabel/Continued Table 3.1.1

Kecamatan Subdistrict	Persentase Penduduk Percentage of Total Population	Kepadatan Penduduk per km ² Population Density per sq,km
(1)	(4)	(5)
Kema	7,89	111
Kauditan	12,77	135
Airmadidi	13,71	178
Kalawat	14,66	429
Dimembe	12,28	84
Talawaan	10,06	136
Wori	9,16	12
Likupang Barat	7,82	84
Likupang Timur	9,10	35
Likupang Selatan	2,55	245
Minahasa Utara	100,00	106

Lanjutan Tabel/*Continued Table* 3.1.1

Kecamatan <i>Subdistrict</i>	Rasio Jenis Kelamin Penduduk <i>Population Sex Ratio</i>
(1)	(6)
Kema	102,6
Kauditan	108,1
Airmadidi	100,8
Kalawat	88,3
Dimembe	106,4
Talawaan	80,4
Wori	122,0
Likupang Barat	116,1
Likupang Timur	121,5
Likupang Selatan	122,3
Minahasa Utara	103,4

Catatan/*Note*: Hasil penghitungan penduduk merupakan hasil dari proyeksi penduduk bulan Juni 2022

Sumber/*Source*: Proyeksi Interim SP2020

Tabel 3.1.2 **Jumlah Penduduk Menurut Kelompok Umur dan Jenis Kelamin di Kabupaten Minahasa Utara, 2022**
Table **Population by Age Groups and Sex in Minahasa Utara Regency, 2022**

Kelompok Umur Age Groups	Jenis Kelamin/Sex		
	Laki-Laki Male	Perempuan Female	Jumlah Total
(1)	(2)	(3)	(4)
0–4	8 573	8 197	16 770
5–9	8 926	8 826	17 752
10–14	9 170	8 734	17 904
15–19	9 060	8 684	17 744
20–24	9 634	8 800	18 434
25–29	9 437	8 990	18 427
30–34	9 339	8 699	18 038
35–39	8 523	8 097	16 620
40–44	8 494	8 034	16 528
45–49	7 807	7 576	15 383
50–54	7 269	6 984	14 253
55–59	6 240	6 158	12 398
60–64	5 098	5 193	10 291
65–69	4 002	4 110	8 112
70–74	2 638	2 701	5 339
75+	2 384	2 991	5 375
Minahasa Utara	116 594	112 774	229 368

Catatan/Note: Hasil penghitungan penduduk merupakan hasil dari proyeksi penduduk bulan juni 2022

Sumber/Source: Proyeksi Interim SP2020

**3.2 KETENAGAKERJAAN
EMPLOYMENT**

Tabel 3.2.1 Presentase Penduduk Berumur 15 Tahun Keatas Menurut Jenis Kegiatan Selama Seminggu yang Lalu dan Jenis Kelamin di Kabupaten Minahasa Utara, 2022
Percentage of Population Aged 15 Years and Over by Type of Activity During The Previous Week and Sex in Minahasa Utara Regency, 2022

Kegiatan Utama <i>Main Activity</i>	Jenis Kelamin/Sex		
	Laki-Laki <i>Male</i>	Perempuan <i>Female</i>	Laki-Laki+ Perempuan <i>Male+Female</i>
(1)	(2)	(3)	(4)
I. Angkatan Kerja/<i>Economically Active</i>	39,01	19,80	58,82
1. Bekerja/ <i>Working</i>	36,69	17,96	54,65
2. Pengangguran Terbuka/ <i>Unemployment</i>	2,33	1,84	4,17
II. Bukan Angkatan Kerja/<i>Not Economically Active</i>	11,60	29,59	41,18
1. Sekolah/ <i>Attending School</i>	2,32	3,61	5,92
2. Mengurus Rumah Tangga/ <i>Housekeeping</i>	2,56	23,60	26,16
3. Lainnya/ <i>Others</i>	6,72	2,38	9,09
Jumlah/<i>Total</i>	50,62	49,38	100,00

Catatan/*Note*:

Sumber/*Source*: BPS, Survei Angkatan Kerja Nasional (Sakernas) Agustus/BPS-Statistics Indonesia, August National Labor Force Survey

Tabel
Table 3.2.2

Persentase Penduduk Berumur 15 Tahun ke Atas Menurut Pendidikan Tertinggi yang Ditamatkan dan Jenis Kegiatan Selama Seminggu yang Lalu di Kabupaten Minahasa Utara, 2022

Percentage of Population 15 Years of Age and Over by Educational Attainment and Type of Activity During the Previous Week in Minahasa Utara Regency, 2022

Pendidikan Tertinggi yang Ditamatkan ¹ <i>Educational Attainment¹</i>	Angkatan Kerja/Economically Active			Presentase Angkatan Kerja <i>Presentase of Economically Active</i>	Persentase Bekerja terhadap Angkatan Kerja <i>Percentage of Working to Economically Active</i>
	Bekerja <i>Working</i>	Pengangguran ² <i>Unemployment²</i>			
(1)	(2)	(3)	(4)	(5)	
0	14,55	0,55	15,10	96,36	
1	9,50	0,33	9,84	96,54	
2	24,54	2,70	27,25	90,06	
3	6,05	0,59	6,64	91,11	
Jumlah/Total	54,64	4,17	58,83	92,88	

Lanjutan Tabel/*Continued Table 3.2.2*

Pendidikan Tertinggi yang Ditamatkan¹ <i>Educational Attainment¹</i>	Bukan Angkatan Kerja <i>Not Economically Active</i>	Jumlah Total	Persentase Angkatan Kerja terhadap Penduduk Usia Kerja <i>Percentage of Economically Active to Working Age Population</i>
(1)	(6)	(7)	(8)
0	12,54	27,64	54,63
1	9,06	18,9	52,06
2	18,05	45,3	60,15
3	1,54	8,18	81,17
Jumlah/Total	41,18	100	58,83

Catatan/Note: ¹ 0. ≤ Sekolah Dasar (SD)/≤ *Primary School*
 1. Sekolah Menengah Pertama/*Junior High School*
 2. Sekolah Menengah Atas/*Senior High School*
 3. Perguruan Tinggi/*Collage*
² 1. Mencari pekerjaan/*Looking for work*
 2. Mempersiapkan usaha/*Establishing a new business/firm*
 3. Merasa tidak mungkin mendapat pekerjaan/*Feeling hopeless in looking for work (discouraged job seekers)*
 4. Sudah punya pekerjaan tetapi belum mulai bekerja/*Having job already but not starting to work yet*
 Sumber/Source: BPS, Survei Angkatan Kerja Nasional (Sakernas) Agustus/BPS-Statistics Indonesia, August National Labor Force Survey

Tabel
Table 3.2.3

Persentase Penduduk Berumur 15 Tahun Ke Atas yang Bekerja Selama Seminggu yang Lalu Menurut Status Pekerjaan Utama dan Jenis Kelamin di Kabupaten Minahasa Utara, 2022
Percentage of Population 15 Years of Age and Over who Worked During The Previous Week by Main Employment Status and Sex in Minahasa Utara Regency, 2022

Status Pekerjaan Utama <i>Main Employment Status</i>	Laki-Laki <i>Male</i>	Perempuan <i>Female</i>	Jumlah <i>Total</i>
(1)	(2)	(3)	(4)
Berusaha sendiri <i>Own account worker</i>	13,49	5,66	19,15
Berusaha dibantu buruh tidak tetap/buruh tidak dibayar <i>Employer assisted by temporary worker/unpaid worker</i>	1,56	0,69	2,25
Berusaha dibantu buruh tetap/buruh dibayar <i>Employer assisted by permanent worker/paid worker</i>	1,50	0,13	1,63
Buruh/Karyawan/Pegawai/ <i>Employee</i>	16,47	8,62	25,08
Pekerja bebas <i>Casual worker</i>	2,82	0,68	3,50
Pekerja keluarga/tak dibayar <i>Family worker/unpaid worker</i>	0,85	2,18	3,03
Jumlah/Total	36,69	17,96	54,65

Catatan/Note: ...

Sumber/Source: BPS, Survei Angkatan Kerja Nasional (Sakernas) Agustus/BPS-Statistics Indonesia, August National Labor Force Survey

04

SOSIAL DAN KESEJAHTERAAN RAKYAT
SOCIAL AND WELFARE

BANYAKNYA SEKOLAH

Berdasarkan jenjang pendidikan
di Kabupaten Minahasa Utara



SD 124



SMP 71



SMA/SMK 40

PENJELASAN TEKNIS

1. Tidak/belum pernah sekolah adalah mereka yang tidak pernah atau belum pernah terdaftar dan tidak pernah atau belum pernah aktif mengikuti pendidikan di suatu jenjang pendidikan formal. Termasuk juga yang tamat/belum tamat taman kanak-kanak tetapi tidak melanjutkan ke sekolah dasar.
2. Masih bersekolah adalah mereka yang terdaftar dan aktif mengikuti pendidikan formal dan nonformal (Paket A, B, atau C), baik pendidikan dasar, menengah maupun pendidikan tinggi. Bagi mahasiswa yang sedang cuti dianggap masih bersekolah.
3. Tidak bersekolah lagi adalah mereka yang pernah terdaftar dan aktif mengikuti pendidikan di suatu jenjang pendidikan formal dan nonformal (Paket A, B, atau C), tetapi pada saat pencacahan tidak lagi terdaftar dan tidak aktif mengikuti pendidikan.
4. Tamat sekolah adalah menyelesaikan pelajaran yang ditandai dengan lulus ujian akhir pada kelas atau tingkat terakhir suatu jenjang pendidikan di sekolah negeri maupun swasta dengan mendapatkan tanda tamat belajar/ijazah. Seseorang yang belum mengikuti pelajaran

TECHNICAL NOTES

1. *someone who has never attended or never been registered in a formal education, such as primary, secondary, and tertiary education. Those who just completed kindergarten are considered as never attended school.*
2. *Attending school is someone who is currently attending primary, secondary, or tertiary education, including package A, package B, or package C. College student who postpones his/her study is considered as attending school.*
3. *Not attending school anymore is someone who had enrolled and participated in formal and non-formal education in the past including package A, package B, or package C, but currently does not attend school.*
4. *Completed particular level of education is someone who has completed particular level of education in private or public school and accepting graduation certificate. Someone who has never attended the highest grade but passed the final exam is considered as completed particular level of education.*

pada kelas tertinggi tetapi telah mengikuti ujian akhir dan lulus dianggap tamat sekolah.

5. Rumah Sakit adalah tempat pemeriksaan dan perawatan kesehatan, biasanya berada di bawah pengawasan dokter/tenaga medis, yang melayani penderita yang sakit untuk berobat rawat jalan atau rawat inap.
 6. Rumah Bersalin adalah sarana pelayanan kesehatan dengan izin sebagai rumah bersalin, dilengkapi pelayanan pemeriksaan kehamilan, persalinan serta pemeriksaan ibu dan anak yang berada di bawah pengawasan bidan senior.
 7. Puskesmas (Pusat Kesehatan Masyarakat) adalah unit pelaksana teknis dinas kesehatan kabupaten/ kota yang mempunyai fungsi utama sebagai penyelenggara pelayanan kesehatan tingkat pertama. Wilayah kerja puskesmas maksimal adalah satu kecamatan dan untuk dapat menjangkau wilayah kerjanya, puskesmas mempunyai jaringan pelayanan yang meliputi unit Puskesmas Pembantu (Pustu), unit Puskesmas Keliling (Puskel), dan unit bidan desa/komunitas (Peraturan Menteri Kesehatan RI No. 75 Tahun 2014 Tentang Pusat
5. *Hospital is a place for health check, usually controlled/supervised by doctors/medical personnel to serve the ill patients to get outpatient or inpatient treatment services.*
 6. *Maternity House is health care facility with a license as a maternity house, equipped with prenatal care, childbirth and examination of mothers and children which is under the supervision of a senior midwife.*
 7. *Public Health Center is technical implementation unit of regency health department that have the primary function as a first-level health care providers. The working area standard of public health center is one district and to reach their working areas, public health centers have a service network covering subsidiary of public health center, mobile public health center units, and midwife units (Regulation of the Minister of Health of Indonesia Number 75 Year 2014 about Public Health Center).*

ULASAN**Pendidikan**

Kabupaten Minahasa Utara memiliki sebaran fasilitas pendidikan yang cukup merata di 10 kecamatan. Pada tahun 2022 Kabupaten Minahasa Utara memiliki, 124 Sekolah Dasar, 71 Sekolah Menengah Pertama, dan 40 Sekolah Menengah Atas dan Sekolah Menengah Kejuruan

Kesehatan

Pada tahun 2022 terdapat empat kecamatan yang memiliki sarana Kesehatan berupa rumah sakit yaitu Kecamatan Kauditan, Kecamatan Airmadidi, dan Kecamatan Kalawat. Terdapat 10 puskesmas yang tersebar di seluruh kecamatan dan 30 puskesmas pembantu di Kabupaten Minahasa Utara.

Kemiskinan

Persentase penduduk miskin di Kabupaten Minahasa Utara pada tahun 2022 sebesar 6,6 persen. Penduduk miskin mengalami penurunan dari tahun 2021 sebesar 7,11 persen.

DESCRIPTION**Education**

North Minahasa Regency has a fairly even distribution of educational facilities in 10 sub-districts. In 2022 North Minahasa Regency has 124 Elementary Schools, 71 Junior High Schools, and 40 Senior High Schools and Vocational High Schools

Health

In 2022 there will be four districts that have health facilities in the form of hospitals, namely Kauditan District, Airmadidi District, and Kalawat District. There are 10 health centers spread across all sub-districts and 30 auxiliary health centers in North Minahasa Regency.

Poverty

The percentage of poor people in North Minahasa Regency in 2022 is 6.6 percent. The poor population has decreased from 2021 by 7.11 percent.

4.1 PENDIDIKAN EDUCATION

Tabel 4.1.1 Jumlah Sekolah, Guru, dan Murid Taman Kanak-Kanak (TK) di Bawah Kementerian Pendidikan, Kebudayaan, Riset, dan Teknologi Menurut Kecamatan di Kabupaten Minahasa Utara, 2021/2022 dan 2022/2023
Number of Schools, Teachers, and Pupils in Kindergarten Under The Ministry of Education, Culture, Research, and Technology by Subdistrict in Minahasa Utara Regency, 2021/2022 and 2022/2023

Kecamatan Subdistrict	Sekolah/Schools					
	Negeri/Public		Swasta/Private		Jumlah/Total	
	2021/2022	2022/2023	2021/2022	2022/2023	2021/2022	2022/2023
(1)	(2)	(3)	(4)	(5)	(6)	(7)
Kema	-	-	8	8	8	8
Kauditan	3	3	18	19	21	22
Airmadidi	1	1	18	18	19	19
Kalawat	-	-	18	17	18	17
Dimembe	1	1	13	15	14	16
Talawaan	-	-	12	13	12	13
Wori	-	-	13	14	13	14
Likupang Barat	1	1	14	13	15	14
Likupang Timur	-	-	12	15	12	15
Likupang Selatan	-	-	2	5	2	5
Minahasa Utara	6	6	128	137	134	143

Lanjutan Tabel/*Continued Table 4.1.1*

Kecamatan Subdistrict	Guru ¹ /Teachers ¹					
	Negeri/Public		Swasta/Private		Jumlah/Total	
	2021/2022	2022/2023	2021/2022	2022/2023	2021/2022	2022/2023
(1)	(8)	(9)	(10)	(11)	(12)	(13)
Kema	-	-	16	15	18	15
Kauditan	9	8	31	34	41	42
Airmadidi	4	4	37	38	45	42
Kalawat	-	-	41	45	46	45
Dimembe	3	3	24	28	31	31
Talawaan	-	-	24	27	25	27
Wori	-	-	27	27	31	27
Likupang Barat	3	2	27	20	26	22
Likupang Timur	-	-	21	28	12	28
Likupang Selatan	-	-	3	7	5	7
Minahasa Utara	19	17	251	269	280	286

Lanjutan Tabel/*Continued Table 4.1.1*

Kecamatan Subdistrict	Murid/Pupils					
	Negeri/Public		Swasta/Private		Jumlah/Total	
	2021/2022	2022/2023	2021/2022	2022/2023	2021/2022	2022/2023
(1)	(14)	(15)	(16)	(17)	(18)	(19)
Kema	-	-	164	163	164	163
Kauditan	92	107	414	361	414	468
Airmadidi	50	38	461	514	461	552
Kalawat	-	-	453	541	453	541
Dimembe	19	18	303	354	303	372
Talawaan	-	-	253	267	253	267
Wori	-	-	227	196	227	196
Likupang Barat	17	15	182	176	182	191
Likupang Timur	-	-	232	234	232	234
Likupang Selatan	-	-	36	46	36	46
Minahasa Utara	178	179	2 725	2852	2 725	3031

Catatan/Note: ¹ Jumlah guru termasuk kepala sekolah dan guru/*The total of teachers including headmaster and teacher*
 Sumber/Source: Kementerian Pendidikan, Kebudayaan, Riset, dan Teknologi, Data Semester Ganjil/*Ministry of Education, Culture, Research, and Technology, Odd semester report data*

Tabel
Table 4.1.2

**Jumlah Sekolah, Guru, dan Murid Raudatul Athfal (RA)
di Bawah Kementerian Agama Menurut Kecamatan di
Kabupaten Minahasa Utara, 2021/2022 dan 2022/2023**
*Number of Schools, Teachers, and Pupils in Raudatul Athfal
(RA) Under The Ministry of Religious Affairs by Subdistrict in
Minahasa Utara Regency, 2021/2022 and 2022/2023*

Kecamatan Subdistrict	Sekolah/Schools		Guru/Teachers		Murid/Pupils	
	2021/2022	2022/2023	2021/2022	2022/2023	2021/2022	2022/2023
(1)	(2)	(3)	(4)	(5)	(6)	(7)
Kema	2	2	7	7	78	78
Kauditan	2	2	5	5	43	43
Airmadidi	4	4	7	7	126	126
Kalawat	1	1	4	3	38	38
Dimembe	-	-	-	-	-	-
Talawaan	-	-	-	-	-	-
Wori	2	2	6	6	40	40
Likupang Barat	5	5	11	9	58	58
Likupang Timur	3	3	6	6	57	57
Likupang Selatan	-	-	-	-	-	-
Minahasa Utara	19	19	46	43	440	440

Catatan/Note: Seluruh Raudatul Athfal (RA) berstatus swasta/All Raudatul Athfal (RA) are private

Sumber/Source: Kementerian Agama, EMIS, Data Semester Ganjil/Ministry of Religious Affairs, EMIS, Odd semester report data

Tabel
Table 4.1.3

Jumlah Sekolah, Guru, dan Murid Sekolah Dasar (SD) di Bawah Kementerian Pendidikan, Kebudayaan, Riset, dan Teknologi Menurut Kecamatan di Kabupaten Minahasa Utara, 2021/2022 dan 2022/2023
Number of Schools, Teachers, and Pupils in Elementary Schools Under The Ministry of Education, Culture, Research, and Technology by Subdistrict in Minahasa Utara Regency, 2021/2022 and 2022/2023

Kecamatan Subdistrict	Sekolah/Schools					
	Negeri/Public		Swasta/Private		Jumlah/Total	
	2021/2022	2022/2023	2021/2022	2022/2023	2021/2022	2022/2023
(1)	(2)	(3)	(4)	(5)	(6)	(7)
Kema	11	11	5	5	164	16
Kauditan	10	10	14	14	414	24
Airmadidi	12	12	9	9	461	21
Kalawat	11	11	4	4	453	15
Dimembe	11	11	11	11	303	22
Talawaan	9	9	9	9	253	18
Wori	14	14	9	9	227	23
Likupang Barat	13	13	11	11	182	24
Likupang Timur	13	13	9	9	232	22
Likupang Selatan	4	4	4	4	36	8
Minahasa Utara	108	108	85	85	2 725	193

Lanjutan Tabel/*Continued Table 4.1.3*

Kecamatan Subdistrict	Guru ¹ /Teachers ¹					
	Negeri/ <i>Public</i>		Swasta/ <i>Private</i>		Jumlah/ <i>Total</i>	
	2021/2022	2022/2023	2021/2022	2022/2023	2021/2022	2022/2023
(1)	(8)	(9)	(10)	(11)	(12)	(13)
Kema	89	93	31	26	120	119
Kauditan	89	93	81	77	170	170
Airmadidi	120	128	65	67	185	195
Kalawat	135	147	42	42	177	189
Dimembe	125	143	69	58	194	201
Talawaan	74	88	61	59	135	147
Wori	126	126	45	47	171	173
Likupang Barat	125	131	67	62	192	193
Likupang Timur	118	126	53	55	171	181
Likupang Selatan	34	37	23	18	57	55
Minahasa Utara	1 035	1 112	537	511	1 572	1 623

Lanjutan Tabel/Continued Table 4.1.3

Kecamatan Subdistrict	Murid/Pupils					
	Negeri/Public		Swasta/Private		Jumlah/Total	
	2021/2022	2022/2023	2021/2022	2022/2023	2021/2022	2022/2023
(1)	(14)	(15)	(16)	(17)	(18)	(19)
Kema	1 173	1 200	362	377	1 535	1 577
Kauditan	1 112	1 116	1 448	1 471	2 560	2 587
Airmadidi	1 637	1 746	1 148	1 228	2 785	2 974
Kalawat	2 209	2 348	689	752	2 898	3 100
Dimembe	1 462	1 592	930	948	2 392	2 540
Talawaan	572	602	708	721	1 280	1 323
Wori	1 200	1 185	618	635	1 818	1 820
Likupang Barat	1 035	1 090	707	674	1 742	1 764
Likupang Timur	1 268	1 323	707	695	1 975	2 018
Likupang Selatan	229	265	210	192	439	457
Minahasa Utara	11 897	12 467	7 527	7 693	19 424	20 160

Catatan/Note: ¹ Jumlah guru termasuk kepala sekolah dan guru/The total of teachers including headmaster and teacher

Sumber/Source: > Kementerian Pendidikan, Kebudayaan, Riset, dan Teknologi, data semester ganjil/Ministry of Education, Culture, Research, and Technology, odd semester report data

Tabel
Table 4.1.4**Jumlah Sekolah, Guru, dan Murid Madrasah Ibtidaiyah (MI) di Bawah Kementerian Agama Menurut Kecamatan di Kabupaten Minahasa Utara, 2021/2022 dan 2022/2023**
Number of Schools, Teachers, and Pupils in Madrasah Ibtidaiyah (MI) Under The Ministry of Religious Affairs by Subdistrict in Minahasa Utara Regency, 2021/2022 and 2022/2023

Kecamatan Subdistrict	Sekolah/Schools					
	Negeri/Public		Swasta/Private		Jumlah/Total	
	2021/2022	2022/2023	2021/2022	2022/2023	2021/2022	2022/2023
(1)	(2)	(3)	(4)	(5)	(6)	(7)
Kema	-	-	1	1	1	1
Kauditan	-	-	-	-	-	-
Airmadidi	-	-	2	2	2	2
Kalawat	-	-	1	1	1	1
Dimembe	-	-	-	-	-	-
Talawaan	-	-	-	-	-	-
Wori	-	-	1	1	1	1
Likupang Barat	-	-	1	1	1	1
Likupang Timur	-	-	-	-	-	-
Likupang Selatan	-	-	-	-	-	-
Minahasa Utara	-	-	6	6	6	6

Lanjutan Tabel/*Continued Table 4.1.4*

Kecamatan Subdistrict	Guru/Teachers					
	Negeri/Public		Swasta/Private		Jumlah/Total	
	2021/2022	2022/2023	2021/2022	2022/2023	2021/2022	2022/2023
(1)	(8)	(9)	(10)	(11)	(12)	(13)
Kema	-	-	11	12	11	12
Kauditan	-	-	-	-	-	-
Airmadidi	-	-	21	18	21	18
Kalawat	-	-	14	14	14	14
Dimembe	-	-	-	-	-	-
Talawaan	-	-	-	-	-	-
Wori	-	-	5	5	5	5
Likupang Barat	-	-	3	4	3	4
Likupang Timur	-	-	-	-	-	-
Likupang Selatan	-	-	-	-	-	-
Minahasa Utara	-	-	54	53	54	53

Lanjutan Tabel/*Continued Table 4.1.4*

Kecamatan Subdistrict	Murid/Pupils					
	Negeri/Public		Swasta/Private		Jumlah/Total	
	2021/2022	2022/2023	2021/2022	2022/2023	2021/2022	2022/2023
(1)	(14)	(15)	(16)	(17)	(18)	(19)
Kema	-	-	111	108	111	108
Kauditan	-	-	-	-	-	-
Airmadidi	-	-	288	288	288	288
Kalawat	-	-	243	242	243	242
Dimembe	-	-	-	-	-	-
Talawaan	-	-	-	-	-	-
Wori	-	-	184	84	184	84
Likupang Barat	-	-	65	61	65	61
Likupang Timur	-	-	-	-	-	-
Likupang Selatan	-	-	-	-	-	-
Minahasa Utara	-	-	891	783	891	783

Catatan/Note:

Sumber/Source: Kementerian Agama, EMIS, Data Semester Ganjil/Ministry of Religious Affairs, EMIS, Odd semester report data

Tabel
Table 4.1.5

Jumlah Sekolah, Guru, dan Murid Sekolah Menengah Pertama (SMP) di Bawah Kementerian Pendidikan, Kebudayaan, Riset, dan Teknologi Menurut Kecamatan di Kabupaten Minahasa Utara, 2021/2022 dan 2022/2023
Number of Schools, Teachers, and Pupils in Junior High Schools Under The Ministry of Education, Culture, Research, and Technology by Subdistrict in Minahasa Utara Regency, 2021/2022 and 2022/2023

Kecamatan Subdistrict	Sekolah/Schools					
	Negeri/Public		Swasta/Private		Jumlah/Total	
	2021/2022	2022/2023	2021/2022	2022/2023	2021/2022	2022/2023
(1)	(2)	(3)	(4)	(5)	(6)	(7)
Kema	3	3	4	4	7	7
Kauditan	3	3	5	5	8	8
Airmadidi	3	3	3	3	6	6
Kalawat	3	3	2	2	5	5
Dimembe	2	2	2	2	4	4
Talawaan	3	3	2	2	5	5
Wori	7	7	3	3	10	10
Likupang Barat	7	7	6	6	13	13
Likupang Timur	6	6	4	4	10	10
Likupang Selatan	2	2	1	1	3	3
Minahasa Utara	39	39	32	32	71	71

Lanjutan Tabel/*Continued Table* 4.1.5

Kecamatan Subdistrict	Guru ¹ /Teachers ¹					
	Negeri/Public		Swasta/Private		Jumlah/Total	
	2021/2022	2022/2023	2021/2022	2022/2023	2021/2022	2022/2023
(1)	(8)	(9)	(10)	(11)	(12)	(13)
Kema	33	28	20	17	53	45
Kauditan	66	70	32	24	98	94
Airmadidi	99	101	26	28	125	129
Kalawat	74	78	25	25	99	103
Dimembe	42	45	12	11	54	56
Talawaan	38	43	15	9	53	52
Wori	80	85	22	24	102	109
Likupang Barat	82	91	35	29	117	120
Likupang Timur	62	74	23	17	85	91
Likupang Selatan	25	21	8	2	33	23
Minahasa Utara	601	636	218	186	819	822

Lanjutan Tabel/*Continued Table 4.1.5*

Kecamatan Subdistrict	Murid/Pupils					
	Negeri/Public		Swasta/Private		Jumlah/Total	
	2021/2022	2022/2023	2021/2022	2022/2023	2021/2022	2022/2023
(1)	(14)	(15)	(16)	(17)	(18)	(19)
Kema	175	170	294	329	469	499
Kauditan	985	945	259	232	1 244	1 177
Airmadidi	1 398	1 367	513	504	1 911	1 871
Kalawat	1 083	1 106	282	308	1 365	1 414
Dimembe	742	676	164	163	906	839
Talawaan	395	394	139	167	534	561
Wori	555	548	168	199	723	747
Likupang Barat	461	474	286	288	747	762
Likupang Timur	760	756	127	118	887	874
Likupang Selatan	223	198	56	52	279	250
Minahasa Utara	6 777	6 634	2 288	2 360	9 065	8 994

Catatan/Note: ¹ Jumlah guru termasuk kepala sekolah dan guru/*The total of teachers including headmaster and teacher*

Sumber/Source: Kementerian Pendidikan, Kebudayaan, Riset, dan Teknologi, data semester ganjil/*Ministry of Education, Culture, Research, and Technology, Basic Education Data System, odd semester report data*

Tabel
Table 4.1.6

Jumlah Sekolah, Guru, dan Murid Madrasah Tsanawiyah (MTs) di Bawah Kementerian Agama Menurut Kecamatan di Kabupaten Minahasa Utara, 2021/2022 dan 2022/2023
Number of Schools, Teachers, and Pupils in Madrasah Tsanawiyah (MTs) Under The Ministry of Religious Affairs by Subdistrict in Minahasa Utara Regency, 2021/2022 and 2022/2023

Kecamatan Subdistrict	Sekolah/Schools					
	Negeri/Public		Swasta/Private		Jumlah/Total	
	2021/2022	2022/2023	2021/2022	2022/2023	2021/2022	2022/2023
(1)	(2)	(3)	(4)	(5)	(6)	(7)
Kema	-	-	-	-	-	-
Kauditan	-	-	1	1	1	1
Airmadidi	-	-	-	-	-	-
Kalawat	-	-	1	1	1	1
Dimembe	-	-	-	-	-	-
Talawaan	-	-	-	-	-	-
Wori	-	-	1	1	1	1
Likupang Barat	-	-	2	2	2	2
Likupang Timur	-	-	1	1	1	1
Likupang Selatan	-	-	-	-	-	-
Minahasa Utara	-	-	6	6	6	6

Lanjutan Tabel/*Continued Table 4.1.6*

Kecamatan Subdistrict	Guru/Teachers					
	Negeri/Public		Swasta/Private		Jumlah/Total	
	2021/2022	2022/2023	2021/2022	2022/2023	2021/2022	2022/2023
(1)	(8)	(9)	(10)	(11)	(12)	(13)
Kema	-	-	-	-	-	-
Kauditan	-	-	12	13	12	13
Airmadidi	-	-	-	-	-	-
Kalawat	-	-	14	14	14	14
Dimembe	-	-	-	-	-	-
Talawaan	-	-	-	-	-	-
Wori	-	-	9	5	9	5
Likupang Barat	-	-	8	14	8	14
Likupang Timur	-	-	7	7	7	7
Likupang Selatan	-	-	-	-	-	-
Minahasa Utara	-	-	50	53	50	53

Lanjutan Tabel/*Continued Table* 4.1.6

Kecamatan Subdistrict	Murid/Pupils					
	Negeri/Public		Swasta/Private		Jumlah/Total	
	2021/2022	2022/2023	2021/2022	2022/2023	2021/2022	2022/2023
(1)	(14)	(15)	(16)	(17)	(18)	(19)
Kema	-	-	-	-	-	-
Kauditan	-	-	99	89	99	89
Airmadidi	-	-	-	-	-	-
Kalawat	-	-	52	69	52	69
Dimembe	-	-	-	-	-	-
Talawaan	-	-	-	-	-	-
Wori	-	-	164	109	164	109
Likupang Barat	-	-	83	64	83	64
Likupang Timur	-	-	23	27	23	27
Likupang Selatan	-	-	-	-	-	-
Minahasa Utara	-	-	421	358	421	358

Catatan/Note:

Sumber/Source: Kementerian Agama, EMIS, Data Semester Ganjil/Ministry of Religious Affairs, EMIS, Odd semester report data

Tabel 4.1.7 Jumlah Sekolah, Guru, dan Murid Sekolah Menengah Atas (SMA) di Bawah Kementerian Pendidikan, Kebudayaan, Riset, dan Teknologi Menurut Kecamatan di Kabupaten Minahasa Utara, 2021/2022 dan 2022/2023
Number of Schools, Teachers, and Pupils in Senior High School Under The Ministry of Education, Culture, Research, and Technology by Subdistrict in Minahasa Utara Regency, 2021/2022 and 2022/2023

Kecamatan Subdistrict	Sekolah/Schools					
	Negeri/Public		Swasta/Private		Jumlah/Total	
	2021/2022	2022/2023	2021/2022	2022/2023	2021/2022	2022/2023
(1)	(2)	(3)	(4)	(5)	(6)	(7)
Kema	-	-	3	3	3	3
Kauditan	1	1	2	2	3	3
Airmadidi	1	1	2	2	3	3
Kalawat	1	1	2	2	3	3
Dimembe	1	1	-	-	1	1
Talawaan	-	-	1	1	1	1
Wori	1	1	1	1	2	2
Likupang Barat	-	-	2	2	2	2
Likupang Timur	1	1	1	1	2	2
Likupang Selatan	-	-	2	2	2	2
Minahasa Utara	6	6	16	16	22	22

Lanjutan Tabel/*Continued Table* 4.1.7

Kecamatan Subdistrict	Guru ¹ /Teachers ¹					
	Negeri/Public		Swasta/Private		Jumlah/Total	
	2021/2022	2022/2023	2021/2022	2022/2023	2021/2022	2022/2023
(1)	(8)	(9)	(10)	(11)	(12)	(13)
Kema	-	-	12	15	12	15
Kauditan	40	43	18	18	58	61
Airmadidi	53	61	23	25	76	86
Kalawat	22	28	42	43	64	71
Dimembe	19	16	-	-	19	16
Talawaan	-	-	1	5	1	5
Wori	23	26	1	4	24	30
Likupang Barat	-	-	16	16	16	16
Likupang Timur	26	29	8	6	34	35
Likupang Selatan	-	-	8	5	8	5
Minahasa Utara	183	203	129	137	312	340

Lanjutan Tabel/Continued Table 4.1.7

Kecamatan Subdistrict	Murid/Pupils					
	Negeri/Public		Swasta/Private		Jumlah/Total	
	2021/2022	2022/2023	2021/2022	2022/2023	2021/2022	2022/2023
(1)	(14)	(15)	(16)	(17)	(18)	(19)
Kema	-	-	203	174	203	174
Kauditan	748	722	235	282	983	1 004
Airmadidi	1 162	1 116	468	453	1 630	1 569
Kalawat	260	545	427	449	687	994
Dimembe	201	166	-	-	201	166
Talawaan	-	-	146	214	146	214
Wori	410	398	8	22	418	420
Likupang Barat	-	-	238	224	238	224
Likupang Timur	526	535	29	69	555	604
Likupang Selatan	-	-	57	43	57	43
Minahasa Utara	3 307	3 482	1 811	1 930	5 118	5 412

Catatan/Note: ¹ Jumlah guru termasuk kepala sekolah dan guru/The total of teachers including headmaster and teacher

Sumber/Source: Kementerian Pendidikan, Kebudayaan, Riset, dan Teknologi, data semester ganjil/Ministry of Education, Culture, Research, and Technology, Basic Education Data System, odd semester report data

Tabel
Table 4.1.8

Jumlah Sekolah, Guru, dan Murid Sekolah Menengah Kejuruan (SMK) di Bawah Kementerian Pendidikan, Kebudayaan, Riset, dan Teknologi Menurut Kecamatan di Kabupaten Minahasa Utara, 2021/2022 dan 2022/2023
Number of Schools, Teachers, and Pupils in Vocational High Schools Under The Ministry of Education, Culture, Research, and Technology by Subdistrict in Minahasa Utara Regency, 2021/2022 and 2022/2023

Kecamatan Subdistrict	Sekolah/Schools					
	Negeri/Public		Swasta/Private		Jumlah/Total	
	2021/2022	2022/2023	2021/2022	2022/2023	2021/2022	2022/2023
(1)	(2)	(3)	(4)	(5)	(6)	(7)
Kema	-	-	1	1	1	1
Kauditan	-	-	2	2	2	2
Airmadidi	1	1	2	2	3	3
Kalawat	-	-	-	-	-	-
Dimembe	-	-	1	1	1	1
Talawaan	-	-	1	1	1	1
Wori	1	1	1	1	2	2
Likupang Barat	2	2	2	2	4	4
Likupang Timur	1	1	1	1	2	2
Likupang Selatan	-	-	-	-	-	-
Minahasa Utara	5	5	11	11	16	16

Lanjutan Tabel/*Continued Table 4.1.8*

Kecamatan Subdistrict	Guru ¹ /Teachers ¹					
	Negeri/Public		Swasta/Private		Jumlah/Total	
	2021/2022	2022/2023	2021/2022	2022/2023	2021/2022	2022/2023
(1)	(8)	(9)	(10)	(11)	(12)	(13)
Kema	-	-	5	5	164	5
Kauditan	-	-	13	13	414	13
Airmadidi	67	72	35	33	461	105
Kalawat	-	-	-	-	453	-
Dimembe	-	-	11	10	303	10
Talawaan	-	-	36	29	253	29
Wori	25	32	3	4	227	36
Likupang Barat	46	37	18	17	182	54
Likupang Timur	16	17	15	16	232	33
Likupang Selatan	-	-	-	-	36	-
Minahasa Utara	154	158	136	127	2 725	285

Lanjutan Tabel/*Continued Table* 4.1.8

Kecamatan Subdistrict	Murid/Pupils					
	Negeri/Public		Swasta/Private		Jumlah/Total	
	2021/2022	2022/2023	2021/2022	2022/2023	2021/2022	2022/2023
(1)	(14)	(15)	(16)	(17)	(18)	(19)
Kema	-	-	147	132	147	132
Kauditan	-	-	148	179	148	179
Airmadidi	1 374	1 326	421	360	1 795	1 686
Kalawat	-	-	-	-	-	-
Dimembe	-	-	69	82	69	82
Talawaan	-	-	639	580	639	580
Wori	320	305	73	49	393	354
Likupang Barat	197	245	250	189	447	434
Likupang Timur	234	209	149	146	383	355
Likupang Selatan	-	-	-	-	-	-
Minahasa Utara	2 125	2 085	1 896	1 717	4 021	3 802

Catatan/Note: ¹ Guru yang mengajar di 2 sekolah atau lebih dihitung di masing-masing sekolah. Jumlah guru termasuk kepala sekolah dan guru/*The teacher who taught in two schools or more counted in every school. The total of teachers including headmaster and teacher*

Sumber/Source: Kementerian Pendidikan, Kebudayaan, Riset, dan Teknologi, data semester ganjil/*Ministry of Education, Culture, Research, and Technology, Basic Education Data System, odd semester report data*

Tabel
Table 4.1.9

Jumlah Sekolah, Guru, dan Murid Madrasah Aliyah (MA) di Bawah Kementerian Agama Menurut Kecamatan di Kabupaten Minahasa Utara, 2021/2022 dan 2022/2023
Number of Schools, Teachers, and Pupils in Madrasah Aliyah (MA) Under the Ministry of Religious Affairs by Subdistrict in Minahasa Utara Regency, 2021/2022 and 2022/2023

Kecamatan Subdistrict	Sekolah/Schools					
	Negeri/Public		Swasta/Private		Jumlah/Total	
	2021/2022	2022/2023	2021/2022	2022/2023	2021/2022	2022/2023
(1)	(2)	(3)	(4)	(5)	(6)	(7)
Kema	-	-	-	-	-	-
Kauditan	-	-	-	-	-	-
Airmadidi	-	-	-	-	-	-
Kalawat	-	-	-	-	-	-
Dimembe	-	-	-	-	-	-
Talawaan	-	-	-	-	-	-
Wori	-	-	2	2	2	2
Likupang Barat	-	-	1	1	1	1
Likupang Timur	-	-	1	1	1	1
Likupang Selatan	-	-	-	-	-	-
Minahasa Utara	-	-	4	4	4	4

Lanjutan Tabel/*Continued Table* 4.1.9

Kecamatan Subdistrict	Guru/Teachers					
	Negeri/Public		Swasta/Private		Jumlah/Total	
	2021/2022	2022/2023	2021/2022	2022/2023	2021/2022	2022/2023
(1)	(8)	(9)	(10)	(11)	(12)	(13)
Kema	-	-	-	-	-	-
Kauditan	-	-	-	-	-	-
Airmadidi	-	-	-	-	-	-
Kalawat	-	-	-	-	-	-
Dimembe	-	-	-	-	-	-
Talawaan	-	-	-	-	-	-
Wori	-	-	15	16	15	16
Likupang Barat	-	-	2	2	2	2
Likupang Timur	-	-	9	11	9	11
Likupang Selatan	-	-	-	-	-	-
Minahasa Utara	-	-	26	29	26	29

Lanjutan Tabel/*Continued Table 4.1.9*

Kecamatan Subdistrict	Murid/Pupils					
	Negeri/Public		Swasta/Private		Jumlah/Total	
	2021/2022	2022/2023	2021/2022	2022/2023	2021/2022	2022/2023
(1)	(14)	(15)	(16)	(17)	(18)	(19)
Kema	-	-	-	-	-	-
Kauditan	-	-	-	-	-	-
Airmadidi	-	-	-	-	-	-
Kalawat	-	-	-	-	-	-
Dimembe	-	-	-	-	-	-
Talawaan	-	-	-	-	-	-
Wori	-	-	219	160	219	160
Likupang Barat	-	-	24	23	24	23
Likupang Timur	-	-	29	18	29	18
Likupang Selatan	-	-	-	-	-	-
Minahasa Utara	-	-	272	201	272	201

Catatan/Note: ...

Sumber/Source: Kementerian Agama, EMIS, Data Semester Ganjil/Ministry of Religious Affairs, EMIS, Odd semester report data

Tabel
Table 4.1.10

Jumlah Desa¹/Kelurahan yang Memiliki Fasilitas Sekolah Menurut Kecamatan dan Tingkat Pendidikan di Kabupaten Minahasa Utara, 2021–2022
Number of Villages¹/Kelurahan Having Educational Facilities by Subdistrict and Educational Level in Minahasa Utara Regency, 2021–2022

Kecamatan Subdistrict	SD Primary School		
	2020	2021	2022
(1)	(2)	(3)	(4)
Kema	9	9	9
Kauditan	12	12	12
Airmadidi	9	9	9
Kalawat	10	10	10
Dimembe	11	11	11
Talawaan	11	11	11
Wori	20	19	19
Likupang Barat	18	18	18
Likupang Timur	18	18	18
Likupang Selatan	7	7	7
Minahasa Utara	125	124	124

Lanjutan Tabel/*Continued Table* 4.1.10

Kecamatan Subdistrict	SMP Junior High School		
	2020	2021	2022
(1)	(5)	(6)	(7)
Kema	6	6	6
Kauditan	8	8	8
Airmadidi	6	5	5
Kalawat	5	6	6
Dimembe	4	4	4
Talawaan	5	5	5
Wori	11	11	11
Likupang Barat	13	12	12
Likupang Timur	11	11	11
Likupang Selatan	3	3	3
Minahasa Utara	72	71	71

Lanjutan Tabel/*Continued Table* 4.1.10

Kecamatan Subdistrict	SMA Senior High School		
	2020	2021	2022
(1)	(8)	(9)	(10)
Kema	2	2	2
Kauditan	3	3	3
Airmadidi	2	2	2
Kalawat	3	3	3
Dimembe	1	1	1
Talawaan	1	1	1
Wori	4	4	4
Likupang Barat	3	3	3
Likupang Timur	3	3	3
Likupang Selatan	2	2	2
Minahasa Utara	24	24	24

Lanjutan Tabel/*Continued Table 4.1.10*

Kecamatan Subdistrict	SMK Vocational School		
	2020	2021	2022
(1)	(11)	(12)	(13)
Kema	1	1	1
Kauditan	2	2	2
Airmadidi	3	3	3
Kalawat	–	–	–
Dimembe	1	1	1
Talawaan	1	1	1
Wori	2	2	2
Likupang Barat	4	4	4
Likupang Timur	2	2	2
Likupang Selatan	–	–	–
Minahasa Utara	16	16	16

Lanjutan Tabel/*Continued Table* 4.1.10

Kecamatan Subdistrict	Perguruan Tinggi University		
	2020	2021	2022
(1)	(14)	(15)	(16)
Kema	-	-	1
Kauditan	1	1	2
Airmadidi	4	4	3
Kalawat	1	1	-
Dimembe	-	-	1
Talawaan	-	-	1
Wori	-	-	2
Likupang Barat	-	-	4
Likupang Timur	-	-	2
Likupang Selatan	-	-	-
Minahasa Utara	6	6	16

Catatan/Note: Desa pada tabel ini termasuk Unit Permukiman Transmigrasi (UPT) yang masih dibina oleh kementerian terkait dan nagari di Provinsi Sumatera Barat/Villages in this table include Transmigration Settlement Unit which is still fostered by the relevant ministries and the nagari in the Province of Sumatera Barat

Sumber/Source:

Tabel
Table 4.1.11

Angka Partisipasi Murni (APM) dan Angka Partisipasi Kasar (APK) Menurut Jenjang Pendidikan di Kabupaten Minahasa Utara, 2021 dan 2022
Net Enrollment Rate and Gross Enrollment Ratio by Educational Level in Minahasa Utara Regency, 2021 and 2022

Jenjang Pendidikan Educational Level	Angka Partisipasi Murni (APM) Net Enrollment Rate		Angka Partisipasi Kasar (APK) Gross Enrollment Ratio	
	2021	2022	2021	2022
(1)	(2)	(3)	(4)	(5)
SD/MI/Sederajat Primary School	109,88	96,24	99,02	107,64
SMP/MTs/ Sederajat Lower Secondary School	79,77	73,46	70,50	82,59
SMA/SMK/MA/Sederajat Upper Secondary School	78,85	61,1	55,91	85,16

Catatan/Note: ...

Sumber/Source: BPS, Survei Sosial Ekonomi Nasional (Susenas)/BPS-Statistics Indonesia, National Socioeconomic Survey

Tabel
Table 4.1.12

Persentase Penduduk Berumur 15 Tahun ke Atas yang Melek Huruf Menurut Kelompok Umur di Kabupaten Minahasa Utara, 2021 dan 2022
Percentage of Literate People Aged 15 Years and Over by Age Group in Minahasa Utara Regency, 2021 and 2022

Kelompok Umur <i>Age Group</i>	2021	2022
(1)	(2)	(3)
15–19	100,00	100,00
20–24	100,00	100,00
25–29	100,00	100,00
30–34	100,00	100,00
35–39	100,00	100,00
40–44	100,00	100,00
45–49	100,00	100,00
50+	99,62	99,71
Jumlah/Total	99,87	99,91
15–24	100,00	100,00
15–44	100,00	100,00
15+	99,87	99,91
45+	99,70	99,77

Catatan/Note: ...

Sumber/Source: BPS, Survei Sosial Ekonomi Nasional (Susenas)/BPS-Statistics Indonesia, National Socioeconomic Survey

4.2 KESEHATAN HEALTH

Tabel 4.2.1 **Jumlah Desa¹/Kelurahan Yang Memiliki Sarana Kesehatan Menurut Kecamatan di Kabupaten Minahasa Utara, 2020–2022**
Number of Villages¹/Kelurahan Having Health Facilities by Subdistrict in Minahasa Utara Regency, 2020-2022

Kecamatan Subdistrict	Rumah Sakit Hospital		
	2020	2021	2022
(1)	(2)	(3)	(4)
Kema	-	-	-
Kauditan	1	1	1
Airmadidi	2	2	2
Kalawat	1	1	1
Dimembe	-	-	-
Talawaan	-	-	-
Wori	-	-	-
Likupang Barat	-	-	-
Likupang Timur	-	-	-
Likupang Selatan	-	-	-
Minahasa Utara	4	4	4

Lanjutan Tabel/*Continued Table* 4.2.1

Kecamatan <i>Subdistrict</i>	Rumah Sakit Bersalin <i>Maternity Hospital</i>		
	2020	2021	2022
(1)	(5)	(6)	(7)
Kema	-	-	-
Kauditan	-	-	-
Airmadidi	-	-	-
Kalawat	-	-	-
Dimembe	-	-	-
Talawaan	-	-	-
Wori	-	-	-
Likupang Barat	-	-	-
Likupang Timur	-	-	-
Likupang Selatan	-	-	-
Minahasa Utara	-	-	-

Lanjutan Tabel/Continued Table 4.2.1

Kecamatan Subdistrict	Poliklinik Polyclinic		
	2020	2021	2022
(1)	(8)	(9)	(10)
Kema	-	-	-
Kauditan	-	-	-
Airmadidi	-	-	-
Kalawat	-	-	-
Dimembe	-	-	-
Talawaan	-	-	-
Wori	-	-	-
Likupang Barat	-	-	-
Likupang Timur	-	-	-
Likupang Selatan	-	-	-
Minahasa Utara	-	-	-

Lanjutan Tabel/*Continued Table 4.2.1*

Kecamatan <i>Subdistrict</i>	Puskesmas <i>Public Health Center</i>		
	2020	2021	2022
(1)	(11)	(12)	(13)
Kema	1	1	1
Kauditán	1	1	1
Airmadidi	1	1	1
Kalawat	1	1	1
Dimembe	1	1	1
Talawaan	1	1	1
Wori	1	1	1
Likupang Barat	1	1	1
Likupang Timur	1	1	1
Likupang Selatan	1	1	1
Minahasa Utara	1	1	1

Lanjutan Tabel/*Continued Table 4.2.1*

Kecamatan <i>Subdistrict</i>	Puskesmas Pembantu <i>Subsidiary of Public Health Center</i>		
	2020	2021	2022
(1)	(14)	(15)	(16)
Kema	2	4	4
Kauditan	3	1	1
Airmadidi	3	2	2
Kalawat	2	1	1
Dimembe	4	4	4
Talawaan	1	2	2
Wori	5	8	8
Likupang Barat	3	3	3
Likupang Timur	2	3	3
Likupang Selatan	2	2	2
Minahasa Utara	27	30	30

Lanjutan Tabel/*Continued Table 4.2.1*

Kecamatan <i>Subdistrict</i>	Apotek <i>Pharmacy</i>		
	2020	2021	2022
(1)	(17)	(18)	(19)
Kema	1	1	1
Kauditan	1	1	1
Airmadidi	5	6	11
Kalawat	8	8	10
Dimembe	4	5	6
Talawaan	1	1	3
Wori	-	-	1
Likupang Barat	-	1	1
Likupang Timur	2	2	2
Likupang Selatan	-	-	-
Minahasa Utara	22	25	36

Catatan/*Note*: ¹Desa pada tabel ini termasuk Unit Permukiman Transmigrasi (UPT) yang masih dibina oleh kementerian terkait dan nagari di Provinsi Sumatera Barat/*Villages in this table include Transmigration Settlement Unit which is still fostered by the relevant ministries and the nagari in the Province of Sumatera Barat*

Sumber/*Source*: BPS, Pendataan Potensi Desa (Podes)/*BPS-Statistics Indonesia, Village Potential Data Collecting*

Tabel 4.2.2 Jumlah Tenaga Kesehatan Menurut Kecamatan di Kabupaten Minahasa Utara, 2022
Table Number of Health Human Resources by Subdistrict in Minahasa Utara Regency, 2022

Kecamatan Subdistrict	Tenaga Medis ¹ Medical Worker ¹	Psikologi Klinis Clinical Psychology	Tenaga Keperawatan Nursing Worker	Tenaga Kebidanan Midwifery Worker	Tenaga Kefarmasian Pharmaceutical Worker
(1)	(2)	(3)	(4)	(5)	(6)
Kema	-	-	11	3	3
Kauditan	-	-	73	21	9
Airmadidi	-	-	118	27	24
Kalawat	-	-	244	28	55
Dimembe	-	-	11	9	9
Talawaan	-	-	15	19	6
Wori	-	-	15	12	4
Likupang Barat	-	-	6	9	1
Likupang Timur	-	-	15	16	4
Likupang Selatan	-	-	16	18	2
Minahasa Utara	-	-	524	162	117

Lanjutan Tabel/*Continued Table 4.2.2*

Kecamatan Subdistrict	Tenaga Kesehatan Masyarakat Public Health worker	Tenaga Kesehatan Lingkungan Enviromental Health Worker	Tenaga Gizi Nutritionist	Tenaga Keterampilan Fisik Physical Therapists
(1)	(7)	(8)	(9)	(10)
Kema	3	2	2	-
Kauditan	3	1	3	-
Airmadidi	5	5	3	-
Kalawat	5	5	20	4
Dimembe	3	2	1	-
Talawaan	3	1	3	-
Wori	5	2	6	-
Likupang Barat	3	2	1	-
Likupang Timur	3	2	-	-
Likupang Selatan	3	2	2	-
Minahasa Utara	36	24	41	4

Lanjutan Tabel/Continued Table 4.2.2

Kecamatan Subdistrict	Tenaga Ketechnisan Medis Medical Technicians	Tenaga Teknik Biomedika Biomedical Engineer	Tenaga Kesehatan Tradisional Traditional Health Worker
(1)	(11)	(12)	(13)
Kema	1	-	47
Kauditan	4	-	182
Airmadidi	6	1	16
Kalawat	9	11	19
Dimembe	1	-	45
Talawaan	1	-	71
Wori	1	-	50
Likupang Barat	1	-	51
Likupang Timur	1	-	62
Likupang Selatan	1	-	26
Minahasa Utara	26	12	569

Catatan/Note: ¹ Tenaga medis terdiri atas dokter, dokter gigi, dokter spesialis, dan dokter gigi spesialis baik di dalam maupun di luar negeri yang diakui oleh Pemerintah RI sesuai dengan peraturan perundang-undangan (UU No. 29 Tahun 2004 tentang Praktik Kedokteran)/Medical worker includes doctor, dentist, medical specialist, and dentist specialist at home and abroad recognized by Indonesian government in accordance with the laws and regulations (Law No. 29 year 2004 about Medical Practice)

Sumber/Source: ...

Tabel
Table 4.2.3

Jumlah Rumah Sakit Umum, Rumah Sakit Khusus, dan Puskesmas Menurut Kecamatan di Kabupaten Minahasa Utara, 2021 dan 2022
Number of General Hospital, Specialized Hospital, and Public Health Center by Subdistrict in Minahasa Utara Regency, 2021 and 2022

Kecamatan Subdistrict	Rumah Sakit Umum General Hospital		Rumah Sakit Khusus Specialized Hospital	
	2021	2022	2021	2022
(1)	(2)	(3)	(4)	(5)
Kema	–	–	–	–
Kauditan	1	1	–	–
Airmadidi	2	2	–	–
Kalawat	1	1	–	–
Dimembe	–	–	1	1
Talawaan	–	–	1	1
Wori	–	–	1	1
Likupang Barat	–	–	1	1
Likupang Timur	–	–	1	1
Likupang Selatan	–	–	–	–
Minahasa Utara	4	4	5	5

Lanjutan Tabel/*Continued Table* 4.2.3

Kecamatan Subdistrict	Puskesmas ¹ Rawat Inap Public Health Center ¹ with Inpatient Care		Puskesmas ¹ Non Rawat Inap Public Health Center ¹ without Inpatient Care	
	2021	2022	2021	2022
(1)	(6)	(7)	(8)	(9)
Kema	1	1	–	–
Kauditan	1	1	1	1
Airmadidi	1	1	2	2
Kalawat	1	1	1	1
Dimembe	–	–	1	1
Talawaan	–	–	1	1
Wori	1	1	–	–
Likupang Barat	–	–	–	–
Likupang Timur	–	–	1	1
Likupang Selatan	–	–	–	–
Minahasa Utara	5	5	7	7

Catatan/Note: ¹ Puskesmas yang teregistrasi/Registered Public Health Center

Sumber/Source: ...

4.3 AGAMA DAN SOSIAL LAINNYA RELIGION AND OTHER SOCIAL AFFAIRS

Tabel 4.3.1 Jumlah Penduduk Menurut Kecamatan dan Agama yang Dianut di Kabupaten Minahasa Utara, 2022
Population by Subdistrict and Religion in Minahasa Utara Regency, 2022

Kecamatan Subdistrict	Islam	Protestan Protestant	Katolik Catholic	Hindu	Budha Buddha	Konghucu	Lainnya Others
(1)	(2)	(3)	(4)	(5)	(6)	(7)	(8)
Kema	0,31	0,81	2,09	1,33	0,50	1,05	1,54
Kauditan	0,31	0,94	2,48	1,57	0,63	1,26	1,88
Airmadidi	0,24	0,71	1,78	1,18	0,47	0,94	1,39
Kalawat	0,31	0,94	2,43	1,57	0,50	1,20	1,88
Dimembe	0,29	0,86	2,28	1,44	0,52	1,15	1,73
Talawaan	0,34	0,94	2,48	1,65	0,55	1,26	1,88
Wori	0,60	1,62	4,16	2,85	1,02	2,09	3,14
Likupang Barat	0,68	1,62	4,19	2,90	1,05	2,09	3,14
Likupang Timur	0,58	1,41	3,77	2,51	0,94	1,88	2,83
Likupang Selatan	0,18	0,55	1,46	0,92	0,37	0,73	1,10
Minahasa Utara	3,85	10,41	27,13	17,92	6,54	13,65	20,51

Catatan/Note:

Sumber/Source: Kantor Kementerian Agama Wilayah Kabupaten Minahasa Utara

Tabel
Table 4.3.2**Jumlah Tempat Peribadatan Menurut Kecamatan di
Kabupaten Minahasa Utara, 2022**
**Number of Places of Worship by Subdistrict in Minahasa
Utara Regency, 2022**

Kecamatan Subdistrict	Masjid Mosque	Mushola Pray Room	Gereja Protestan Protestant Church	Gereja Katholik Catholic Church	Pura Temple	Vihara
(1)	(2)	(3)	(4)	(5)	(6)	(7)
Kema	7	2	30	5	-	-
Kauditan	8	3	58	10	-	-
Airmadidi	4	3	99	4	-	-
Kalawat	8	1	73	7	-	-
Dimembe	4	1	73	7	-	-
Talawaan	5	3	80	6	-	1
Wori	9	5	80	8	-	-
Likupang Barat	9	5	78	4	-	-
Likupang Timur	7	4	82	3	-	-
Likupang Selatan	-	0	23	5	-	-
Minahasa Utara	61	27	676	59	-	1

Catatan/Note: ...

Sumber/Source: Kantor Kementerian Agama Wilayah Kabupaten Minahasa Utara

Tabel
Table 4.3.3

**Jumlah Desa¹/Kelurahan yang Mengalami Bencana Alam²
Menurut Kecamatan di Kabupaten Minahasa Utara,
2020–2022**
*Number of Villages¹/Kelurahan that Had Natural Disaster²
by Subdistrict in Minahasa Utara Regency, 2019–2021*

Kecamatan Subdistrict	Banjir/Flood		
	2020	2021	2022
(1)	(2)	(3)	(4)
Kema	–	1	–
Kauditan	–	–	–
Airmadidi	–	1	3
Kalawat	–	–	2
Dimembe	–	–	1
Talawaan	–	2	-
Wori	–	–	-
Likupang Barat	–	1	-
Likupang Timur	2	3	1
Likupang Selatan	1	–	-
Minahasa Utara	3	8	7

Lanjutan Tabel/*Continued Table 4.3.3*

Kecamatan Subdistrict	Gempa Bumi/ <i>Earthquake</i>		
	2020	2021	2022
(1)	(5)	(6)	(7)
Kema	–	6	–
Kauditan	–	–	–
Airmadidi	–	–	3
Kalawat	–	–	2
Dimembe	–	–	1
Talawaan	–	–	–
Wori	1	2	–
Likupang Barat	–	–	–
Likupang Timur	8	3	1
Likupang Selatan	–	–	–
Minahasa Utara	9	11	7

Lanjutan Tabel/*Continued Table* 4.3.3

Kecamatan <i>Subdistrict</i>	Tanah Longsor/ <i>Landslide</i>		
	2020	2021	2022
(1)	(8)	(9)	(10)
Kema	–	–	–
Kauditan	–	–	–
Airmadidi	–	1	–
Kalawat	–	–	–
Dimembe	1	–	1
Talawaan	–	1	–
Wori	–	–	–
Likupang Barat	1	–	–
Likupang Timur	1	–	1
Likupang Selatan	–	1	1
Minahasa Utara	3	3	3

Catatan/*Note*: ¹ Desa pada tabel ini termasuk Unit Permukiman Transmigrasi (UPT) yang masih dibina oleh kementerian terkait dan nagari di Provinsi Sumatera Barat/*Villages in this table are included in Transmigration Settlement Unit which is still fostered by the relevant ministries and the nagari in the Province of Sumatera Barat*

Sumber/*Source*: ² Kejadian dalam setahun sebelum tahun pencacahan/*Occured during the last one year before the enumeration years*
BPS, Pendataan Potensi Desa (Podes)/*BPS-Statistics Indonesia, Village Potential Data Collecting*

4.4 KEMISKINAN POVERTY

Tabel 4.4.1 **Garis Kemiskinan, Jumlah, dan Persentase Penduduk Miskin di Kabupaten Minahasa Utara, 2015–2022**
Poverty Line, Number, and Percentage of Poor People in Minahasa Utara Regency, 2015–2022

Tahun Year	Garis Kemiskinan (rupiah/kapita/bulan) Poverty Line (rupiah/capita/month)	Jumlah Penduduk Miskin (ribu) Number of Poor People (thousand)	Persentase Penduduk Miskin Percentage of Poor People
(1)	(2)	(3)	(4)
2015	261 951	16,03	8,12
2016	282 494	15,71	7,90
2017	294 308	14,93	7,46
2018	300 764	14,13	6,99
2019	321 679	14,09	6,93
2020	333 535	14,33	7,00
2021	347 938	14,49	7,11
2022	362 428	13,50	6,60

Sumber/Source: BPS, Survei Sosial Ekonomi Nasional Maret/BPS-Statistics Indonesia, March National Socioeconomic Survey

Tabel
Table 4.4.2

Indeks Kedalaman Kemiskinan dan Indeks Keparahan Kemiskinan di Kabupaten Minahasa Utara, 2015–2022
Poverty Gap Index and Poverty Severity Index in Minahasa Utara Regency, 2015–2022

Tahun Year	Indeks Kedalaman Kemiskinan Poverty Gap Index	Indeks Keparahan Kemiskinan Poverty Severity Index
(1)	(2)	(3)
2015	1,07	0,2
2016	1,55	0,45
2017	0,92	0,17
2018	1,15	0,32
2019	0,87	0,16
2020	0,98	0,19
2021	0,85	0,17
2022	1,16	0,26

Catatan/Note: ...

Sumber/Source: BPS, Survei Sosial Ekonomi Nasional Maret/BPS-Statistics Indonesia, March National Socioeconomic Survey

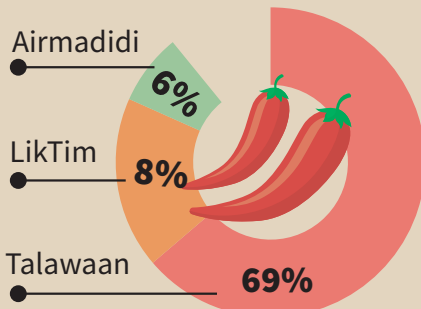
05

PERTANIAN KEHUTANAN PETERNAKAN DAN PERIKANAN *AGRICULTURE FORESTRY LIVESTOCK AND FISHERY*



HORTIKULTURA

Produksi Hortikultura Sayur Buah Semusim **terbesar** di Kabupaten Minahasa Utara adalah **cabai rawit** dengan total produksi sebesar **10589 kwintal**



Sebaran Produksi Cabai Rawit

PENJELASAN TEKNIS

1. Lahan sawah adalah lahan pertanian yang berpetak-petak dan dibatasi oleh pematang (galangan), saluran untuk menahan/ menyalurkan air, yang biasanya ditanami padi sawah tanpa memandang dari mana diperoleh atau status lahan tersebut. Lahan yang dimaksud termasuk lahan yang terdaftar di Pajak Bumi Bangunan, luran Pembangunan Daerah, lahan bengkok, lahan serobotan, lahan rawa yang ditanami padi dan lahan bekas tanaman tahunan yang telah dijadikan sawah, baik yang ditanami padi, palawija atau tanaman semusim lainnya.
2. Tegal/Kebun adalah lahan pertanian bukan sawah (lahan kering) yang ditanami tanaman semusim atau tahunan dan terpisah dengan halaman sekitar rumah serta penggunaannya tidak berpindah pindah.
3. Ladang/Huma adalah lahan pertanian bukan sawah (lahan kering) yang biasanya ditanami tanaman semusim dan penggunaannya hanya semusim atau dua musim, kemudian akan ditinggalkan bila sudah tidak subur lagi (berpindah-pindah). Kemungkinan lahan ini beberapa tahun kemudian akan dikerjakan kembali jika sudah subur.

TECHNICAL NOTES

1. Wetland is agricultural land that separated by small dykes to resist water, where the main crop is usually wetland paddy without considering where it is got from or the status of the land. It includes the land that is registered at land income tax office, regional development contribution, 'bengkok' land, illegal ownership, swamps for rice cultivation, and annual crop land mark that has been used as rice field, which are both planted with paddy, secondary crops or the other seasonal crops.
2. Dry field/Garden is an dryland (unirrigated land) which is planted with seasonal or annual crops and separately from the yard around the house without shifting
3. Unirrigated agricultural field / Shifting cultivation land is dryland (unirrigated land) that usually is cultivated for seasonal crops and utilized only for one or two seasons, then it will be left when it is not fertile (shifting). Maybe, this land will be used again in a few years if it has been fertile.

4. Lahan yang sementara tidak diusahakan adalah lahan yang biasanya diusahakan tetapi untuk sementara (lebih dari 1 (satu) tahun tetapi kurang dari atau sama dengan 2 (dua) tahun) tidak diusahakan, termasuk lahan sawah yang tidak diusahakan selama lebih dari 2 (dua) tahun.
 5. Data pokok tanaman pangan yang dikumpulkan adalah luas panen dan produktivitas (hasil per hektar). Produksi tanaman pangan merupakan hasil perkalian antara luas panen dengan produktivitas. Pengumpulan data luas panen dilakukan setiap bulan dengan pendekatan area kecamatan di seluruh wilayah Indonesia. Pengumpulan data produktivitas dilakukan melalui pengukuran langsung pada plot ubinan berukuran 2½ m x 2½ m. Pengumpulan data produktivitas dilakukan setiap subround (empat bulanan) pada waktu panen petani.
 6. Data produksi padi dan palawija yang disajikan adalah dalam kualitas: gabah kering giling (padi), pipilan kering (jagung), biji kering (kedelai dan kacang tanah), dan umbi basah (ubi kayu dan ubi jalar).
 7. Tanaman sayuran dan buah-buahan semusim
4. Temporarily unused land is land that is regularly used but temporarily (more than a year but less or equal than two years) is unused, it includes wetland that is not cultivated more than two years.
 5. The main food crops data collected consists of harvested area and productivity (yield per hectare). Food crops production is generated by harvested area multiplied by productivity. The harvested area data is collected every month using Sub District area approach in all Sub District in Indonesia. The productivity data collection is conducted by a direct measurement in 2½m x 2½m crop cutting plot. The productivity measurement is conducted in every subround (four monthly) at the time when farmers are harvesting their crops.
 6. Production of paddy and secondary crops data are presented in the form of: dry unhusked rice (paddy), dry loose maize (maize), dry shells crops (soybeans and peanuts), and fresh roots (cassava and sweet potatoes).
 7. Seasonal vegetable and fruit plants

Tanaman sayuran semusim adalah tanaman sumber vitamin, garam mineral dan lain-lain yang dikonsumsi dari bagian tanaman yang berupa daun, bunga, buah, dan umbinya, yang berumur kurang dari satu tahun.

Tanaman buah-buahan semusim adalah tanaman sumber vitamin, garam mineral, dan lain-lain yang dikonsumsi dari bagian tanaman yang berupa buah, berumur kurang dari satu tahun, tidak berbentuk pohon/rumpun tetapi menjalar dan berbatang lunak.

8. Tanaman buah-buahan dan sayuran tahunan

Tanaman buah-buahan tahunan adalah tanaman sumber vitamin, garam mineral, dan lain-lain yang dikonsumsi dari bagian tanaman yang berupa buah dan merupakan tanaman tahunan.

Tanaman sayuran tahunan adalah tanaman sumber vitamin, garam mineral, dan lain-lain yang dikonsumsi dari bagian tanaman yang berupa daun dan atau buah yang berumur lebih dari satu tahun.

9. Tanaman biofarmaka adalah tanaman yang bermanfaat untuk obat-obatan, kosmetik, dan kesehatan yang dikonsumsi atau digunakan dari bagian-bagian tanaman seperti daun, batang, buah, umbi (rimpang) ataupun akar.

Seasonal vegetable plants are plants which are the sources of vitamin, mineral salt, etc, consumed from the part of the plant in the form of leaf, flower, fruit, and root with the age of less than one year.

Seasonal fruit plants are plants which are the sources of vitamin, mineral salt, etc, consumed from the part of the plant in the form of fruits. These plants are creeps with the age of less than one year.

8. Annual fruit and vegetable plants

Annual fruit plants are plants which are the sources of vitamin, contained mineral salt, etc, consumed from the part of plant in the form of fruit and more than one year of age.

Annual vegetable plants are plants which are the sources of vitamin, contained mineral salt, etc, consumed from the part of the plant in the form of vegetable and more than one year of age.

9. Medicinal plants are plants which are useful for medicine. It is consumed from part of the plant such as leaf, flower, fruit, tuber, and root.

10. Tanaman hias adalah tanaman yang mempunyai nilai keindahan baik bentuk, warna daun, tajuk maupun bunganya, sering digunakan untuk penghias pekarangan dan lain sebagainya.
11. Luas panen tanaman hortikultura adalah luas tanaman sayuran, buah-buahan, biofarmaka, dan tanaman hias yang diambil hasilnya/dipanen pada periode pelaporan.
12. Luas panen untuk tanaman sayuran adalah luas tanaman yang dipanen sekaligus/habis/dibongkar dan luas tanaman yang dipanen berkali-kali (lebih dari satu kali)/belum habis. Tanaman yang dipanen sekaligus/habis/dibongkar adalah tanaman yang sehabis panen langsung dibongkar/dicabut, terdiri dari bawang merah, bawang putih, bawang daun, kentang, kol/kubis, kembang kol, petsai/sawi, wortel, lobak, dan kacang merah. Tanaman yang dipanen berkali-kali (lebih dari satu kali)/belum habis adalah tanaman yang pemanenannya lebih dari satu kali dan biasanya dibongkar apabila panen terakhir sudah tidak memadai lagi, terdiri dari: kacang panjang, cabe besar, cabe rawit, jamur, tomat, terung, buncis, ketimun, labu siam, kangkung, bayam, melon, semangka, dan blewah.
10. Ornamental plants are plants which have a beauty value, either in shape, colour of leaf or crown of flower, and they are often used as a yard decorator.
11. Harvested area of horticulture is area which vegetable, fruit, medicinal and ornamental plant of crop harvested during the period of report.
12. Harvested area of vegetables is area of entirely plant harvested/demolished and plant harvested several times/undemolished. Entirely plants harvested/demolished are plants usually harvested once and demolished to be substituted by other plants, consisting of: shallots, garlic, leeks, potato, cabbage, cauli flower, mustard green, carrots, chinese radish, and red kidney beans. Plants harvested several times/undemolished are plants usually harvested more than once and demolished in the case that the last harvest was economically not profitable. They consist of : yard long beans, chili, small chili, mushroom, tomatoes, egg plant, frech beans, cucumber, pumpkin/chajota, swamp cabbage, spinach, melon, watermelon, and blewah .

13. Produksi hortikultura adalah hasil menurut bentuk produk dari setiap tanaman sayuran, buah-buahan, biofarmaka dan tanaman hias yang diambil berdasarkan luas yang dipanen/tanaman yang menghasilkan pada bulan/triwulan laporan.
13. Horticulture production is the standard production quantity form of vegetable, fruit, medicinal and ornamental plant based on harvested area/the number of production plants reported monthly/quarterly.

<https://minutkab.bps.go.id>

ULASAN

DESCRIPTION

Hortikultura

Kabupaten Minahasa Utara memiliki produksi beberapa komoditas hortikultura. Komoditas Hortikultura Tanaman Sayur Semusim antara lain cabe rawit, kacang merah, cabai, bawang merah, tomat, labu, terong, kacang panjang, bayam, buncis, ketimun, dan kangkung. Tanaman Sayuran Semusim yang paling banyak tumbuh dan tersebar merata di setiap kecamatan adalah Cabe Rawit, dengan luas panen seluas 243 hektar dan produksi mencapai 10.589 kwintal pada tahun 2022. Sedangkan tanaman buah buahan tahunan dengan produksi paling banyak adalah pisang dengan produksi mencapai 34.953 kwintal. Kecamatan Wori merupakan produsen buah pisang terbanyak di Kabupaten Minahasa Utara pada tahun 2022.

Perkebunan

Tanaman perkebunan yang paling banyak dan mudah ditemukan di Kabupaten Minahasa Utara adalah tanaman Kelapa. Pada tahun 2022 luas keseluruhan perkebunan kelapa sebesar 38.715 hektar dengan produksi mencapai 40.341 ton.

Perikanan

Komoditas Perikanan laut yang paling banyak di Kabupaten Minahasa Utara adalah Ikan Tongkol dengan total produksi sebesar 8.447 ton pada tahun 2022.

Horticulture

North Minahasa Regency has the production of several horticultural commodities. Horticultural Commodities of Seasonal Vegetable Plants include cayenne pepper, red bean, chili, shallot, tomato, pumpkin, eggplant, long bean, spinach, green bean, cucumber and kale. Seasonal Vegetable Plants that grow the most and are evenly distributed in each sub-district are Cabe Rawit, with a harvested area of 243 hectares and production reaching 10,589 quintals in 2022. Meanwhile, annual fruit plants with the most production are bananas with production reaching 34,953 quintals. Wori District is the largest producer of bananas in North Minahasa Regency in 2022.

Plantation

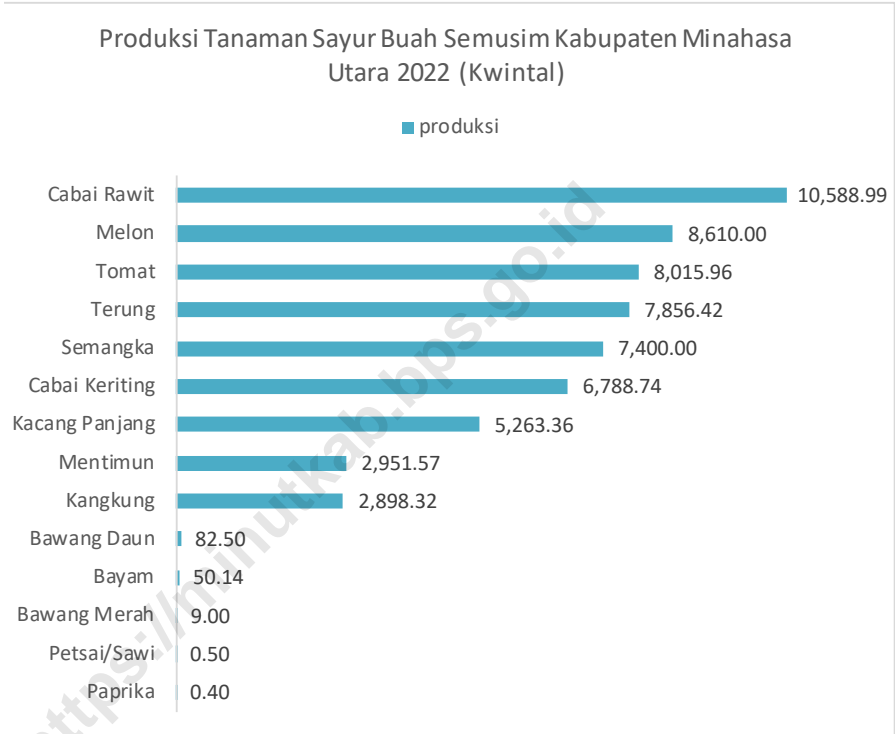
The most abundant and easily found plantation crops in North Minahasa Regency are coconut plants. In 2022 the total area of coconut plantations is 38,715 hectares with production reaching 40,341 tons.

Fishery

The most abundant marine fishery commodity in North Minahasa Regency is tuna with a total production of 8,447 tons in 2022.

Gambar
Figures 5.1

Produksi Tanaman Sayur Buah Semusim Kabupaten Minahasa Utara 2022 (Kwintal)
Production of Seasonal Fruit Vegetable Plants in North Minahasa Regency 2022 (Kwintals)



Sumber/Source : Badan Pusat Statistik/ BPS-Statistics Indonesia

**5.1 HORTIKULTURA
HORTICULTURE**

Tabel 5.1.1 Luas Panen Tanaman Sayuran Menurut Kecamatan dan Jenis Tanaman di Kabupaten Minahasa Utara (ha) 2021 dan 2022
Harvested Area of Vegetables by Subdistrict and Kind of Plant in Minahasa Utara Regency (ha) 2021 and 2022

Kecamatan Subdistrict	Bawang Merah Shallot		Cabai Besar/TW/Teropong Chili/Big Chili	
	2021	2022	2021	2022
(1)	(2)	(3)	(4)	(5)
Kema	2	-	-	-
Kauditan	5	4	-	-
Airmadidi	-	-	-	-
Kalawat	-	-	-	-
Dimembe	4	-	-	-
Talawaan	-	-	-	-
Wori	-	-	-	-
Likupang Barat	-	-	-	-
Likupang Timur	-	-	-	-
Likupang Selatan	-	-	-	-
Minahasa Utara	-	4	-	-

Lanjutan Tabel/*Continued Table* 5.1.1

Kecamatan Subdistrict	Cabai Keriting Curly Chili		Cabai Rawit Chili/Cayenne Pepper	
	2021	2022	2021	2022
(1)	(6)	(7)	(8)	(9)
Kema	329	341	18	18
Kauditan	675	358	25	21
Airmadidi	-	-	13	16
Kalawat	-	68	22	42
Dimembe	1 400	630	19	22
Talawaan	4 405	4 555	32	67
Wori	12	12	3	5
Likupang Barat	-	-	19	30
Likupang Timur	72	825	40	31
Likupang Selatan	-	-	25	9
Minahasa Utara	6 893	6 789	216	243

Lanjutan Tabel/*Continued Table* 5.1.1

Kecamatan Subdistrict	Kacang Panjang Long Beans		Kangkung Water Spinach		Ketimun Cucumber	
	2021	2022	2021	2022	2021	2022
(1)	(10)	(11)	(12)	(13)	(14)	(15)
Kema	9	5	5	1	6	5
Kauditan	27	14	20	10	17	5
Airmadidi	4	3	-	-	4	2
Kalawat	15	26	5	14	7	25
Dimembe	11	8	3	10	10	11
Talawaan	35	59	-	-	5	-
Wori	2	3	-	-	-	-
Likupang Barat	6	-	-	-	3	-
Likupang Timur	3	-	-	-	-	-
Likupang Selatan	6	1	-	-	2	1
Minahasa Utara	118	118	33	35	53	48

Lanjutan Tabel/*Continued Table* 5.1.1

Kecamatan Subdistrict	Melon Melon		Petsai/Sawi Chinese Cabbage/ Mustard Green		Semangka Water Melon	
	2021	2022	2021	2022	2021	2022
(1)	(16)	(17)	(18)	(19)	(20)	(21)
Kema	-	-	-	-	-	1
Kauditan	-	-	-	-	-	-
Airmadidi	-	-	-	-	-	-
Kalawat	-	-	-	-	1	-
Dimembe	-	-	-	1	-	1
Talawaan	12	14	-	-	12	17
Wori	-	-	-	-	1	-
Likupang Barat	-	-	-	-	-	-
Likupang Timur	2	1	-	-	1	-
Likupang Selatan	-	-	-	-	1	-
Minahasa Utara	14	15	-	1	16	18

Lanjutan Tabel/Continued Table 5.1.1

Kecamatan Subdistrict	Kentang Potato		Terung Eggplant		Tomat Tomato	
	2021	2022	2021	2022	2021	2022
(1)	(10)	(11)	(12)	(13)	(14)	(15)
Kema	-	-	11	6	-	6
Kauditan	-	-	14	11	-	7
Airmadidi	-	-	3	4	-	4
Kalawat	-	-	8	26	-	30
Dimembe	-	-	8	11	-	14
Talawaan	-	-	14	31	-	45
Wori	-	-	-	-	-	-
Likupang Barat	-	-	-	-	-	-
Likupang Timur	-	-	-	-	-	-
Likupang Selatan	-	-	6	3	-	-
Minahasa Utara	-	-	64	92	-	106

Lanjutan Tabel/*Continued Table 5.1.1*

Kecamatan Subdistrict	Bawang Putih Garlic		Bawang Daun Scallion		Bayam Spinach	
	2021	2022	2021	2022	2021	2022
(1)	(16)	(17)	(18)	(19)	(20)	(21)
Kema	-	-	-	-	-	1
Kauditan	-	-	-	-	-	-
Airmadidi	-	-	-	-	-	-
Kalawat	-	-	-	-	-	9
Dimembe	-	-	-	-	-	-
Talawaan	-	-	-	-	-	-
Wori	-	-	-	-	-	-
Likupang Barat	-	-	-	-	-	-
Likupang Timur	-	-	-	-	-	-
Likupang Selatan	-	-	-	-	-	-
Minahasa Utara	-	-	-	-	-	-

Catatan/Note: -

Sumber/Source: BPS Statistik Pertanian Hortikultura SPH-SBS/BPS-Statistics Indonesia Agricultural Statistic for Horticulture SPH-SBS

Tabel 5.1.2 **Produksi Tanaman Sayuran Menurut Kecamatan dan Jenis Tanaman di Kabupaten Minahasa Utara (kuintal) 2021 dan 2022**
Production of Vegetables by Subdistrict and Kind of Plant in Minahasa Utara Regency (quintal) 2021 and 2022

Kecamatan Subdistrict	Bawang Merah Shallot		Cabai Besar/TW/Teropong Chili/Big Chili	
	2021	2022	2021	2022
(1)	(2)	(3)	(4)	(5)
Kema	4	-	-	-
Kauditan	12	9	-	-
Airmadidi	-	-	-	-
Kalawat	-	-	-	-
Dimembe	200	-	-	-
Talawaan	-	-	-	-
Wori	-	-	-	-
Likupang Barat	-	-	-	-
Likupang Timur	-	-	-	-
Likupang Selatan	-	-	-	-
Minahasa Utara	216	9	-	-

Lanjutan Tabel/*Continued Table 5.1.2*

Kecamatan Subdistrict	Cabai Keriting <i>Curly Chili</i>		Cabai Rawit <i>Chili/Cayenne Pepper</i>	
	2021	2022	2021	2022
(1)	(6)	(7)	(8)	(9)
Kema	329	341	715	509
Kauditan	675	358	889	383
Airmadidi	-	-	221	604
Kalawat	-	68	74	94
Dimembe	1 400	630	1 875	427
Talawaan	4 405	4 555	2 736	7 272
Wori	12	12	16	39
Likupang Barat	-	-	55	62
Likupang Timur	72	825	591	795
Likupang Selatan	-	-	262	404
Minahasa Utara	6 893	6 789	7 434	10 589

Lanjutan Tabel/Continued Table 5.1.2

Kecamatan Subdistrict	Kacang Panjang Long Beans		Kangkung Water Spinach		Ketimun Cucumber	
	2021	2022	2021	2022	2021	2022
(1)	(10)	(11)	(12)	(13)	(14)	(15)
Kema	172	190	448	24	677	210
Kauditan	941	229	507	161	273	42
Airmadidi	57	71	-	-	278	1 042
Kalawat	47	53	107	43	12	65
Dimembe	2 135	2 621	925	2 670	1 430	1 581
Talawaan	3 188	2 082	-	-	723	-
Wori	4	8	-	-	-	-
Likupang Barat	12	-	-	-	3	-
Likupang Timur	152	-	-	-	-	-
Likupang Selatan	35	10	-	-	14	11
Minahasa Utara	6 743	5 263	1 987	2 898	3 409	2 952

Lanjutan Tabel/*Continued Table* 5.1.2

Kecamatan Subdistrict	Melon Melon		Petai/Sawi Chinese Cabbage/ Mustard Green		Semangka Water Melon	
	2021	2022	2021	2022	2021	2022
(1)	(16)	(17)	(18)	(19)	(20)	(21)
Kema	-	-	-	-	-	-
Kauditan	-	-	-	6	-	-
Airmadidi	-	-	-	-	-	-
Kalawat	-	-	-	77	2	-
Dimembe	-	-	-	-	-	-
Talawaan	6 888	8 036	-	-	5 570	200
Wori	-	-	-	-	100	7 200
Likupang Barat	-	-	-	-	-	-
Likupang Timur	200	574	-	-	10	-
Likupang Selatan	-	-	-	-	20	-
Minahasa Utara	7 088	8 610	-	83	5 702	7 400

Lanjutan Tabel/Continued Table 5.1.2

Kecamatan Subdistrict	Kentang Potato		Kubis Cabbage		Tomat Tomato	
	2021	2022	2021	2022	2021	2022
(1)	(10)	(11)	(12)	(13)	(14)	(15)
Kema	-	-	-	-	907	175
Kauditan	-	-	-	-	189	67
Airmadidi	-	-	-	-	48	952
Kalawat	-	-	-	-	38	60
Dimembe	-	-	-	-	1 670	2 725
Talawaan	-	-	-	-	4 166	4 037
Wori	-	-	-	-	-	-
Likupang Barat	-	-	-	-	7	-
Likupang Timur	-	-	-	-	23	-
Likupang Selatan	-	-	-	-	-	-
Minahasa Utara	-	-	-	-	7 037	8 016

Lanjutan Tabel/*Continued Table* 5.1.2

Kecamatan Subdistrict	Bawang Putih Garlic		Bawang Daun Scallion		Bayam Spinach	
	2021	2022	2021	2022	2021	2022
(1)	(16)	(17)	(18)	(19)	(20)	(21)
Kema	-	-	452	-	452	22
Kauditan	-	-	-	-	-	-
Airmadidi	-	-	-	-	-	-
Kalawat	-	-	-	-	-	29
Dimembe	-	-	-	-	-	-
Talawaan	-	-	-	-	-	-
Wori	-	-	-	-	-	-
Likupang Barat	-	-	2	-	2	-
Likupang Timur	-	-	-	-	-	-
Likupang Selatan	-	-	-	-	-	-
Minahasa Utara	-	-	454	-	-	50

Catatan/Note: -

Sumber/Source: BPS Statistik Pertanian Hortikultura SPH-SBS/BPS-Statistics Indonesia Agricultural Statistic for Horticulture SPH-SBS

Tabel
Table 5.1.3

Luas Panen Tanaman Sayuran dan Buah-buahan Semusim Menurut Jenis Tanaman di Kabupaten Minahasa Utara (ha) 2019–2022
Harvested Area of Seasonal Vegetables and Fruits by Kind of Plant in Minahasa Utara Regency (ha) 2019–2022

Jenis Tanaman/Kind of Plants	2019	2020	2021	2022
(1)	(2)	(3)	(4)	(5)
Sayuran/Vegetables:				
Bawang Daun/Scallion	-	9	14	27
Bawang Merah/Shallots	43	60	11	4
Bawang Putih/Garlic	-	-	-	-
Bayam/Spinach	10	10	6	10
Buncis/String Bean	-	-	3	-
Cabai Besar/TW/Teropong/Chili/Big Chili	""	""	-	-
Cabai Keriting/Curly Chili	""	""	79	114
Cabai Rawit/Chili/Cayenne Pepper	275	271	216	243
Kacang Panjang/Long Beans	138	116	118	118
Kacang Merah/Red Beans	-	-	-	-
Kangkung/Water Spinach	90	66	33	35
Kembang Kol/Cauliflower	-	-	-	-
Kentang/Potato	-	-	-	-

Lanjutan Tabel/*Continued Table 5.1.3*

Jenis Tanaman/ <i>Kind of Plants</i>	2019	2020	2021	2022
(1)	(2)	(3)	(4)	(5)
Ketimun/ <i>Cucumber</i>	78	36	53	48
Kubis/ <i>Cabbage</i>	-	-	-	-
Labu Siam/ <i>Chayote</i>	3	3	-	-
Petsai/ <i>Chinese Cabbage/Mustard Green</i>	-	-	-	1
Terung/ <i>Eggplant</i>	111	73	64	92
Tomat/ <i>Tomato</i>	92	83	89	106
Wortel/ <i>Carrot</i>	-	-	-	-
Buah–buahan/<i>Fruits:</i>				
Melon/ <i>Melon</i>	23	28	14	15
Semangka/ <i>Watermelon</i>	26	33	16	18

Sumber/*Source:* BPS Statistik Pertanian Hortikultura SPH-SBS/*BPS-Statistics Indonesia Agricultural Statistic for Horticulture SPH-SBS*

Tabel 5.1.4 **Produksi Tanaman Sayuran dan Buah-buahan Semusim Menurut Jenis Tanaman di Kabupaten Minahasa Utara (kuintal) 2019–2022**
Production of Seasonal Vegetables and Fruits by Kind of Plant in Minahasa Utara Regency (quintal) 2019–2022

Jenis Tanaman/Kind of Plants	2019	2020	2021	2022
(1)	(2)	(3)	(4)	(5)
Sayuran/Vegetables:				
Bawang Daun/ <i>Scallion</i>	-	59	41	83
Bawang Merah/ <i>Shallots</i>	785	3 433	216	9
Bawang Putih/ <i>Garlic</i>	-	-	-	-
Bayam/ <i>Spinach</i>	82	182	454	50
Buncis/ <i>String Bean</i>	-	-	491	-
Cabai Besar/TW/Teropong/ <i>Chili/Big Chili</i>	-	-	-	-
Cabai Keriting/ <i>Curly Chili</i>	,,,	,,,	6 893	6 789
Cabai Rawit/ <i>Chili/Cayenne Pepper</i>	8 280	16 775	7 434	10 589
Kacang Panjang/ <i>Long Beans</i>	6 479	4 079	6 743	5 263
Kangkung/ <i>Water Spinach</i>	3 437	2 366	1 987	2 898
Kembang Kol/ <i>Cauliflower</i>	-	-	-	-
Kentang/ <i>Potato</i>	-	-	-	-

Lanjutan Tabel/*Continued Table 5.1.3*

Jenis Tanaman/Kind of Plants	2019	2020	2021	2022
(1)	(2)	(3)	(4)	(5)
Ketimun/ <i>Cucumber</i>	4 165	1 967	3 409	2 952
Kubis/ <i>Cabbage</i>	-	-	-	-
Labu Siam/ <i>Chayote</i>	16	18	-	-
Petsai/ <i>Chinese Cabbage/Mustard Green</i>	-	-	-	1
Terung/ <i>Eggplant</i>	7 213	6 261	4 963	7 856
Tomat/ <i>Tomato</i>	6 009	6 036	7 037	8 016
Wortel/ <i>Carrot</i>	-	-	-	-
Buah–buahan/Fruits:				
Melon/ <i>Melon</i>	372	6 732	7 088	8 610
Semangka/ <i>Watermelon</i>	424	3 848	5 702	7 400

Sumber/*Source*: BPS Statistik Pertanian Hortikultura SPH-SBS/*BPS-Statistics Indonesia Agricultural Statistic for Horticulture SPH-SBS*

Tabel
Table 5.1.5

Luas Panen Tanaman Biofarmaka Menurut Kecamatan dan Jenis Tanaman di Kabupaten Minahasa Utara (m²) 2021 dan 2022

Harvested Area of Medicinal Plants by Subdistrict and Kind of Plant in Minahasa Utara Regency (m²) 2021 and 2022

Kecamatan Subdistrict	Jahe Ginger		Laos/Lengkuas Galanga		Kencur East Indian Galanga		Kunyit Turmeric	
	2021	2022	2021	2022	2021	2022	2021	2022
(1)	(2)	(3)	(4)	(5)	(6)	(7)	(8)	(9)
Kema	900	1 000	50	250	-	-	400	400
Kauditan	16 700	4 500	4 400	2 600	1 700	800	13 700	6 400
Airmadidi	29 500	15 200	18 298	6 148	-	-	15 700	4 375
Kalawat	1 900	-	-	-	-	-	-	-
Dimembe	2 500	1 750	-	-	-	-	-	-
Talawaan	6	4	-	-	-	-	6	2
Wori	-	-	-	-	-	-	-	-
Likupang Barat	14	-	-	-	-	-	-	-
Likupang Timur	17	993	4	492	-	-	3	503
Likupang Selatan	14 000	12 770	370	2 000	-	-	11 000	10 170
Minahasa Utara	65 537	36 217	23 122	11 490	1 700	800	40 809	21 850

Lanjutan Tabel/*Continued Table* 5.1.5

Kecamatan Subdistrict	Mengkudu/Pace Indian Mulberry		Temu Lawak Java Tumeric		Serai Lemongrass	
	2021	2022	2021	2022	2021	2022
(1)	(12)	(13)	(14)	(15)	(16)	(17)
Kema	-	-	150	250	-	-
Kauditan	-	-	500	300	400	1 800
Airmadidi	-	-	-	-	-	1 150
Kalawat	-	-	-	-	-	-
Dimembe	-	-	-	-	-	-
Talawaan	-	-	-	-	-	1
Wori	-	-	-	-	-	-
Likupang Barat	-	-	-	-	-	-
Likupang Timur	11	-	2	103	-	-
Likupang Selatan	-	-	-	-	-	-
Minahasa Utara	11	-	652	653	400	2 951

Sumber/*Source*: BPS Statistik Pertanian Hortikultura SPH-TBF/BPS-Statistics Indonesia *Agricultural Statistic for Horticulture SPH-TBF*

Tabel 5.1.6 **Produksi Tanaman Biofarmaka Menurut Kecamatan dan Jenis Tanaman di Kabupaten Minahasa Utara (kg) 2021 dan 2022**
Production of Medicinal Plants by Subdistrict and Kind of Plant in Minahasa Utara Regency (kg) 2021 and 2022

Kecamatan Subdistrict	Jahe Ginger		Laos/Lengkuas Galanga		Kencur East Indian Galanga		Kunyit Turmeric	
	2021	2022	2021	2022	2021	2022	2021	2022
(1)	(2)	(3)	(4)	(5)	(6)	(7)	(8)	(9)
Kema	2 270	1 661	76	733	-	-	1 027	635
Kauditan	7 778	6 000	3 484	1 067	1 163	279	12 461	2 836
Airmadidi	45 547	9 170	25 848	5 075	-	-	17 622	6 013
Kalawat	1 500	-	-	-	-	-	-	-
Dimembe	2 650	435	-	-	-	-	-	-
Talawaan	63	60	-	-	-	-	43	20
Wori	-	-	-	-	-	-	-	-
Likupang Barat	160	-	-	-	-	-	-	-
Likupang Timur	87	2 943	28	558	-	-	15	550
Likupang Selatan	14 400	51 080	200	1 720	-	-	11 300	7 119
Minahasa Utara	74 455	71 349	29 636	9 153	1 163	279	42 468	17 173

Lanjutan Tabel/*Continued Table* 5.1.6

Kecamatan Subdistrict	Mengkudu/Pace Indian Mulberry		Temu Lawak Java Tumeric		Serai Lemongrass	
	2021	2022	2021	2022	2021	2022
(1)	(12)	(13)	(14)	(15)	(16)	(17)
Kema	-	-	287	346	-	-
Kauditan	-	-	685	330	1 200	5 400
Airmadidi	-	-	-	-	-	4 650
Kalawat	-	-	-	-	-	-
Dimembe	-	-	-	-	-	-
Talawaan	-	-	-	-	-	10
Wori	-	-	-	-	-	-
Likupang Barat	-	-	-	-	-	-
Likupang Timur	140	-	6	310	-	-
Likupang Selatan	-	-	-	-	-	-
Minahasa Utara	140	-	978	986	1 200	10 060

Sumber/Source: BPS Statistik Pertanian Hortikultura SPH-TBF/BPS-Statistics Indonesia *Agricultural Statistic for Horticulture SPH-TBF*

Tabel
Table 5.1.7

Luas Panen Tanaman Biofarmaka Menurut Jenis Tanaman di Kabupaten Minahasa Utara 2019–2022
Harvested Area of Medicinal Plants by Kind of Plant in Minahasa Utara Regency 2019–2022

Jenis Tanaman <i>Kind of Plants</i>	Satuan <i>Unit</i>	2019	2020	2021	2022
(1)		(2)	(3)	(4)	(5)
Jahe/ Ginger	m ²	117 759	29 048	65 537	36 217
Kapulaga/ Java Cardamom	m ²	-	-	-	-
Keji Beling/ Verbenaceae	m ²	7	3
Kencur/ East Indian Galangal	m ²	1 550	1 400	1 700	800
Kunyit/ Turmeric	m ²	50 446	18 368	40 809	21 850
Laos/Lengkuas/ Galanga	m ²	29 702	14 985	23 122	11 490
<i>Lempuyang/ Zingiber Aromaticum</i>	m ²	-	-	-	-
<i>Lidah Buaya/ Aloevera</i>	m ²	1 100	150	-	-
<i>Mahkota Dewa/ Phaleria Macrocarpa</i>	pohon/ tree	-	-	-	-
<i>Mengkudu/Pace/ Indian Mulberry</i>	pohon/ tree	14	4	11	-
<i>Sambiloto/ King of Bitter</i>	m ²	6	3	7	-
<i>Temuireng/ Black Turmeric</i>	m ²	-	-	-	-
<i>Temukunci/ Chinese Keys</i>	m ²	-	-	-	-
<i>Temulawak/ Java Turmeric</i>	m ²	1 712	458	652	653
<i>Jeruk Nipis/ Lime</i>	pohon/ tree	-	..	-	-
<i>Serai/ Lemongrass</i>	m ²	400	2 951

Catatan/Note: ¹ Satuan luas panen dalam pohon/*The unit of harvested area are tree*

Sumber/Source: BPS Statistik Pertanian Hortikultura SPH-TBF/BPS-Statistics Indonesia *Agricultural Statistic for Horticulture SPH-TBF*

Tabel
Table 5.1.8**Produksi Tanaman Biofarmaka Menurut Jenis Tanaman di Kabupaten Minahasa Utara 2019–2022**
Production of Medicinal Plants by Kind of Plant in Minahasa Utara Regency 2019–2022

Jenis Tanaman <i>Kind of Plants</i>	Satuan <i>Unit</i>	2019	2020	2021	2022
(1)		(2)	(3)	(4)	(5)
Jahe/ Ginger	kg	251 527	31 190	74 455	71 349
Kapulaga/ Java Cardamom	kg	-	-	-	-
Keji Beling/ Verbenaceae	kg	28	29
Kencur/ East Indian Galangal	kg	1 867	1 034	1 163	279
Kunyit/ Turmeric	kg	125 864	36 737	42 468	17 173
Laos/Lengkuas/ Galanga	kg	104 741	17 243	29 636	9 153
Lempuyang/ <i>Zingiber Aromaticum</i>	kg	-	-	-	-
Lidah Buaya/ Aloevera	kg	2 650	150	-	-
Mahkota Dewa/ <i>Phaleria Macrocarpa</i>	kg	-	-	-	-
Mengkudu/Pace/ Indian Mulberry	kg	109	111	140	-
Sambiloto/ King of Bitter	kg	20	29	65	-
Temuireng/ Black Turmeric	kg	-	-	-	-
Temukunci/ Chinese Keys	kg	-	-	-	-
Temulawak/ Java Turmeric	kg	2 137	709	978	986
Jeruk Nipis/ Lime	kg	2 137	709	-	-
Serai/ Lemongrass	kg	1 200	10 060

Catatan/Note: ...

Sumber/Source: BPS Statistik Pertanian Hortikultura SPH-TBF/BPS-Statistics Indonesia Agricultural Statistic for Horticulture SPH-TBF

Tabel 5.1.9 Luas Panen Tanaman Hias Menurut Kecamatan dan Jenis Tanaman di Kabupaten Minahasa Utara (m²) 2021 dan 2022
Harvested Area of Ornamental Plants by Subdistrict and Kind of Plant in Minahasa Utara Regency (m²) 2021 and 2022

Kecamatan Subdistrict	Angrek Pot/Orchid		Sri Rejeki/Aglaonema	
	2021	2022	2021	2022
(1)	(2)	(3)	(4)	(5)
Kema	-	-	-	-
Kauditan	-	-	-	-
Airmadidi	-	-	-	-
Kalawat	-	-	-	-
Dimembe	-	-	-	-
Talawaan	-	-	-	-
Wori	-	-	-	-
Likupang Barat	-	-	-	-
Likupang Timur	-	-	10	-
Likupang Selatan	-	-	-	-
Minahasa Utara	-	-	10	-

Sumber/Source: BPS Statistik Pertanian Hortikultura SPH-TH/BPS-Statistics Indonesia Agricultural Statistik for Horticulture SPH-TH

Tabel
Table 5.1.10

Produksi Tanaman Hias Menurut Kecamatan dan Jenis Tanaman di Kabupaten Minahasa Utara (tangkai) 2021 dan 2022
Production of Ornamental Plants by Subdistrict and Kind of Plant in Minahasa Utara Regency (stalks) 2021 and 2022

Kecamatan Subdistrict	Angrek Pot/Orchid		Sri Rejeki/Aglaonema	
	2021	2022	2021	2022
(1)	(2)	(3)	(4)	(5)
Kema	-	-	-	-
Kauditan	-	-	-	-
Airmadidi	-	-	-	-
Kalawat	-	-	-	-
Dimembe	-	-	-	-
Talawaan	-	-	-	-
Wori	-	-	-	-
Likupang Barat	-	-	-	-
Likupang Timur	-	-	20	-
Likupang Selatan	-	-	-	-
Minahasa Utara	-	-	20	-

Sumber/Source: BPS Statistik Pertanian Hortikultura SPH-TH/BPS-Statistics Indonesia Agricultural Statistik for Horticulture SPH-TH

Tabel 5.1.11 Luas Panen Tanaman Hias Menurut Jenis Tanaman di Kabupaten Minahasa Utara (m²) 2019–2022
Table 5.1.11 Harvested Area of Ornamental Plants by Kind of Plant in Minahasa Utara Regency (m²) 2019–2022

Jenis Tanaman <i>Kind of Plants</i>	2019	2020	2021	2022
(1)	(2)	(3)	(4)	(5)
Aglaonema	-	12	10	-
Anggrek Pot/ <i>Orchid</i>	-	-	-	-
Anggrek Potong/ <i>Orchid</i>	-	-	-	-
Anthurium Bunga/ <i>Flamingo Lily Flower</i>	-	-	-	-
Bromelia	-	-	-	-
Bugenvil	-	-	-	-
Cordyline	-	-	-	-
Dracaena/ <i>Dracaena</i>	-	-	-	-
Gerbera (<i>Herbras</i>)	-	-	-	-
Heliconia (Pisang-Pisangan)	104	-	-	-
Ixora (<i>Soka</i>)	192	-	-	-
Krisan/ <i>Chrysantemum</i>	-	-	-	-
Mawar/ <i>Rose</i>	62	-	-	-
Melati/ <i>Jasmine</i>	-	-	-	-
Pakis/ <i>Leather Leaf Fern</i>	-	-	-	-
Palem/ <i>Palm</i>	-	-	-	-
Phylodendron/ <i>Phylodendron</i>	-	-	-	-
Puring	-	-	-	-
Sansevieria (<i>Pedang-Pedangan</i>)	-	-	-	-
Sedap Malam/ <i>Tuberose</i>	-	-	-	-

Sumber/Source: BPS Statistik Pertanian Hortikultura SPH-TH/BPS-Statistics Indonesia Agricultural Statistik for Horticulture SPH-TH

Tabel
Table 5.1.12

**Produksi Tanaman Hias Menurut Jenis Tanaman di
Kabupaten Minahasa Utara (tangkai) 2019–2022**
*Production of Ornamental Plants by Kind of Plant n
Minahasa Utara Regency (stalks) 2019–2022*

Jenis Tanaman <i>Kind of Plants</i>	2019	2020	2021	2022
(1)	(2)	(3)	(4)	(5)
Aglaonema ¹	-	22	20	-
Anggrek Pot ¹ / <i>Orchid</i> ¹	-	-	-	-
Anggrek Potong/ <i>Orchid</i>	-	-	-	-
Anthurium Bunga ¹ / <i>Flamingo Lily Flower</i> ¹	-	-	-	-
Bromelia ¹	-	-	-	-
Bugenvil ¹	-	-	-	-
Cordyline ¹	-	-	-	-
Dracaena ¹ / <i>Dracaena</i> ¹	-	-	-	-
Gerbera (<i>Herbras</i>)	-	-	-	-
Heliconia (Pisang-Pisangan) ¹	104	-	-	-
<i>Ixora (Soka)</i> ¹	192	-	-	-
Krisan/ <i>Chrysantemum</i>	-	-	-	-
Mawar/Rose	76	-	-	-
Melati ² / <i>Jasmine</i> ²	-	-	-	-
Pakis ² / <i>Leather Leaf Fern</i> ²	-	-	-	-
Palem ¹ / <i>Palm</i> ¹	-	-	-	-
Phylodendron ¹ / <i>Phylodendron</i> ¹	-	-	-	-
Puring ¹	-	-	-	-
Sansevieria (Pedang-Pedangan) ¹	-	-	-	-
Sedap Malam/ <i>Tuberose</i>	-	-	-	-

Catatan/Note: ¹ Satuan produksi dalam pohon/*The unit of production are tree*

² Satuan produksi dalam kg/*The unit of production are kg*

Sumber/Source: BPS Statistik Pertanian Hortikultura SPH-TH/BPS-Statistics Indonesia *Agricultural Statistik for Horticulture SPH-TH*

Tabel 5.1.13 **Produksi Buah-buahan Menurut Kecamatan dan Jenis Tanaman di Kabupaten Minahasa Utara (kuintal) 2021 dan 2022**
Production of Fruits by Subdistrict and Kind of Plant in Minahasa Utara Regency (kuintal) 2021 and 2022

Kecamatan Subdistrict	Mangga/Mango		Durian/Durian	
	2021	2022	2021	2022
(1)	(2)	(3)	(4)	(5)
Kema	9 308	8 940	166	408
Kauditan	2 342	1 020	80	-
Airmadidi	-	106	150	279
Kalawat	-	-	-	40
Dimembe	60	-	1 000	-
Talawaan	-	-	-	-
Wori	-	-	-	-
Likupang Barat	-	13	-	1 000
Likupang Timur	3	95	-	1 100
Likupang Selatan	75	-	7 616	1 102
Minahasa Utara	11 788	10 174	9 012	3 929

Lanjutan Tabel/*Continued Table* 5.1.13

Kecamatan <i>Subdistrict</i>	Jeruk Siam/ <i>Orange/Tangerine</i>		Pisang/ <i>Banana</i>	
	2021	2022	2021	2022
(1)	(6)	(7)	(8)	(9)
Kema	-	-	134	240
Kauditan	69	4	25 406	2 050
Airmadidi	-	-	2 018	3 673
Kalawat	-	-	2 080	7 800
Dimembe	-	-	850	1 600
Talawaan	-	-	9 600	818
Wori	-	-	7 100	8 493
Likupang Barat	-	-	-	600
Likupang Timur	15	60	10 515	1 479
Likupang Selatan	-	-	7 086	8 200
Minahasa Utara	84	64	64 789	34 953

Lanjutan Tabel/*Continued Table* 5.1.13

Kecamatan Subdistrict	Pepaya/Papaya		Manggis/Mangosten	
	2021	2022	2021	2022
(1)	(10)	(11)	(12)	(13)
Kema	91	51	-	19
Kauditan	406	234	-	12
Airmadidi	617	570	-	142
Kalawat	-	400	-	-
Dimembe	1 811	2 500	-	-
Talawaan	4 220	2 969	-	175
Wori	730	627	-	-
Likupang Barat	-	-	-	6
Likupang Timur	783	880	-	63
Likupang Selatan	369	24	112	95
Minahasa Utara	9 027	8 255	112	512

Lanjutan Tabel/*Continued Table* 5.1.13

Kecamatan Subdistrict	Nanas/Pineapple		Duku/Langsat	
	2021	2022	2021	2022
(1)	(10)	(11)	(12)	(13)
Kema	19	354	12	86
Kauditan	75	-	28	-
Airmadidi	74	238	-	6
Kalawat	-	72	-	-
Dimembe	5	320	-	49
Talawaan	70	-	-	180
Wori	38	1 322	-	-
Likupang Barat	-	-	-	500
Likupang Timur	14	428	-	350
Likupang Selatan	5	102	57	170
Minahasa Utara	301	2 836	97	1 341

Sumber/Source: BPS Statistik Pertanian Hortikultura SPH-BST/BPS-Statistics Indonesia *Agricultural Statistic for Horticulture SPH-BST*

Tabel
Table 5.1.14

Produksi Buah-Buahan dan Sayuran Tahunan Menurut Jenis Tanaman di Kabupaten Minahasa Utara (kuintal) 2019–2022

Production of Annual Fruits and Vegetables by Kind of Plant in Minahasa Utara Regency (quintal) 2019–2022

Jenis Tanaman/Kind of Plants	2019	2020	2021	2022
(1)	(2)	(3)	(4)	(5)
Buah–Buahan/Fruits:				
Alpukat/Avocado	3 223	3 518	3 935	2 766
Belimbing/Star Fruit	109	178	282	83
Duku/Langsat/Kokosan/Duku	34 968	109 004	97	1 341
Durian/Durian	7 703	7 054	9 012	3 929
Jambu Biji/Guava	148	232	71	74
Jambu Air/Water Apple	346	446	139	72
Jeruk Siam/Keprok/Orange/Tangerine	253	348	84	64
Jeruk Besar/Pomelo	297	220	301	30
Mangga/Mango	28 905	21 078	11 788	10 174
Manggis/Mangosteen	2 192	3 071	112	512
Nangka/Cempedak/Jackfruit	3 850	5 140	4 006	2 836
Nenas/Pineapple	425	541	301	175
Pepaya/Papaya	15 347	8 945	9 027	8 255
Pisang/Banana	44 449	32 654	64 789	34 953
Rambutan/Rambutan	28 465	21 438	17 119	6 091
Salak/Snakefruit	-	-	-	-
Sawo/Sapodilla/Sawo	-	-	-	-

Lanjutan Tabel/*Continued Table* 5.1.14

Jenis Tanaman/ <i>Kind of Plants</i>	2019	2020	2021	2022
(1)	(2)	(3)	(4)	(5)
Sirsak/ <i>Soursop</i>	951	2 531	1 722	941
Sukun/ <i>Breadfruit</i>	354	125	498	15
Anggur	-	-	-	-
Apel	-	-	-	-
Buah Naga	'''	'''	62	109
Jeruk Lemon	'''	'''	16	40
Lengkeng	'''	'''	-	84
Sayuran/<i>Vegetables:</i>				
Melinjo/ <i>Gnetum/Melinjo</i>	-	-	-	-
Petai/ <i>Twisted Cluster Bean</i>	-	-	-	-

Sumber/*Source:* BPS Statistik Pertanian Hortikultura SPH-BST/*BPS-Statistics Indonesia Agricultural Statistic for Horticulture SPH-BST*

**5.2 PERKEBUNAN
ESTATE CROPS**

Tabel 5.2.1 Luas Areal Tanaman Perkebunan Menurut Kecamatan dan Jenis Tanaman di Kabupaten Minahasa Utara (ha) 2021 dan 2022
Planted Area of Estate Crops by Subdistrict and Type of Crops in Minahasa Utara Regency (ha) 2021 and 2022

Kecamatan Subdistrict	Pala/Nutmeg		Kelapa/Coconut	
	2021	2022	2021	2022
(1)	(2)	(3)	(4)	(5)
Kema	533 52	551 02	3 080 54	3 095 54
Kauditan	765.14	803 39	5 166 4	5 216 40
Airmadidi	261 73	255 23	3 598 84	3 609 84
Kalawat	201 11	214 61	2 084 28	2 247 60
Dimembe	373 19	363 94	5 456 02	5 489 22
Talawaan	515 57	538 32	4 917 67	4 967 67
Wori	235 82	235 82	3 383 27	3 383 27
Likupang Barat	204 34	220 09	2 446 64	2 486 63
Likupang Timur	140 83	140 83	3 426 18	3 446 18
Likupang Selatan	457 89	437 89	4 901 48	4 901 48
Minahasa Utara	3 578 94	3 761 14	38 461 32	38 715 52

Lanjutan Tabel/*Continued Table* 5.2.1

Kecamatan Subdistrict	Cengkeh/ <i>Clove</i>		Kopi/ <i>Coffee</i>	
	2021	2022	2021	2022
(1)	(6)	(7)	(8)	(9)
Kema	419 84	439 84	-	-
Kauditan	706 10	765 10	-	-
Airmadidi	527 86	539 86	-	-
Kalawat	28 81	31 18	-	-
Dimembe	257 54	257 54	-	-
Talawaan	123 85	131 85	-	-
Wori	137 70	137 70	-	-
Likupang Barat	82 15	100 15	-	-
Likupang Timur	24 81	24 81	-	-
Likupang Selatan	283 58	283 58	-	-
Minahasa Utara	2 591 61	2 711 61	-	-

Lanjutan Tabel/*Continued Table* 5.2.1

Kecamatan Subdistrict	Kakao/Cocoa		Aren	
	2021	2022	2021	2022
(1)	(10)	(11)	(12)	(13)
Kema	45,19	29	120 18	120 18
Kauditan	-	-	64 53	64 53
Airmadidi	-	-	115 77	115 77
Kalawat	-	-	46 53	46 53
Dimembe	-	-	95 54	95 54
Talawaan	-	-	73 26	73 26
Wori	-	-	104 19	104 19
Likupang Barat	-	-	33 31	33 31
Likupang Timur	20,5	10	86 75	86 75
Likupang Selatan	2	-	124 94	124 94
Minahasa Utara	67,69	39	865 01	865 01

Catatan/*Note*: ...

Sumber/*Source*: Dinas Pertanian Perkebunan dan Peternakan Kabupaten Minahasa Utara

Tabel
Table 5.2.2**Produksi Perkebunan Menurut Kecamatan dan Jenis Tanaman di Kabupaten Minahasa Utara (ton) 2021 dan 2022*****Production of Estates by Subdistrict and Type of Crops in Minahasa Utara Regency (ton) 2021 and 2022***

Kecamatan Subdistrict	Pala/Nutmeg		Kelapa/Coconut	
	2021	2022	2021	2022
(1)	(2)	(3)	(4)	(5)
Kema	15,60	15,60	3423,82	3285 14
Kauditan	67,60	67,60	5737,06	5885 09
Airmadidi	15,60	15,60	3871,32	3859 78
Kalawat	10,40	10,40	2346	2247 60
Dimembe	26,00	26,00	5992,57	5496 58
Talawaan	41,60	41,60	5417,05	5148 36
Wori	15,60	15,60	3484,03	3556 88
Likupang Barat	15,60	15,60	2540,96	2431 23
Likupang Timur	15,60	15,60	3724,63	3710 32
Likupang Selatan	17,92	17,92	4559,27	4720 61
Minahasa Utara	241,52	241,52	41096,72	40341 61

Lanjutan Tabel/*Continued Table* 5.2.2

Kecamatan <i>Subdistrict</i>	Cengkeh/ <i>Clove</i>		Kopi/ <i>Coffee</i>	
	2021	2022	2021	2022
(1)	(6)	(7)	(8)	(9)
Kema	-	-	-	-
Kauditan	-	-	-	-
Airmadidi	-	-	-	-
Kalawat	-	-	-	-
Dimembe	-	-	-	-
Talawaan	-	-	-	-
Wori	-	-	-	-
Likupang Barat	-	-	-	-
Likupang Timur	-	-	-	-
Likupang Selatan	-	-	-	-
Minahasa Utara	-	-	-	-

Lanjutan Tabel/*Continued Table* 5.2.2

Kecamatan Subdistrict	Kakao/Cocoa		Aren	
	2021	2022	2021	2022
(1)	(10)	(11)	(12)	(13)
Kema	-	-	-	35 11
Kauditan	-	-	-	10 83
Airmadidi	-	-	-	38 24
Kalawat	-	-	-	8 61
Dimembe	-	-	-	35 98
Talawaan	-	-	-	17 63
Wori	-	-	-	19 32
Likupang Barat	-	-	-	6 31
Likupang Timur	-	-	-	21 81
Likupang Selatan	-	-	-	35 67
Minahasa Utara	-	-	-	229 50

Catatan/Note: ...

Sumber/Source: Dinas Pertanian Perkebunan dan Peternakan Kabupaten Minahasa Utara

**5.3 PERIKANAN
FISHERY**

**5.3.1 Produksi dan Nilai Produksi Perikanan Tangkap Laut di
Kabupaten Minahasa Utara 2021
*Seas Fishery Production and Production Value in Minahasa
Utara Regency 2021***

Jenis Ikan Kind of Fishes	Total Produksi Total Production (Ton)
(1)	(2)
Ekor Kuning/ <i>Gold Fusilier</i>	386 34
Lolosi Biru/ <i>Blue Fusilier</i>	443 78
Selar	811 66
Kuwe/ <i>Trevally</i>	666 18
Layang/ <i>Mackerel scad</i>	4 131 85
Sunglir/ <i>Rainbow Runner</i>	205 70
Bawal Hitam/ <i>Black Bawal</i>	311 12
Bawal Putih/ <i>White Bawal</i>	84 27
Kakap Putih/ <i>White Snapper</i>	296 79
Siro	271 02
Lemadang/ <i>Mahi-mahi</i>	388 06
Teri/ <i>Anchovies</i>	936 57
Ikan Terbang/ <i>Torani</i>	398 80
Ikan Layaran/ <i>Sailfish</i>	376 94
Julung-julung/ <i>Halfbeak</i>	425 30
Kakap Merah/ <i>Red Snapper</i>	956 37
Lencam/ <i>Badger</i>	843 88
Pinjalo	764 15
Biji Nangka/ <i>Sunrise Goatfish</i>	206 34

Lanjutan Tabel/*Continued Table* 5.3.1

Jenis Ikan Kind of Fishes	Total Produksi Total Production (Ton)
(1)	(2)
Belanak/ <i>Bluespot Mullet</i>	87 37
Tenggiri/ <i>Spanish Mackerel</i>	185 33
Tuna	614 20
Tongkol/ <i>Mackerel Tuna</i>	8 447 59
Cakalang/ <i>Skipjack Tuna</i>	2 143 02
Kembung/ <i>Chub Mackerels</i>	336 57
Kerapu/ <i>Grouper</i>	149 23
Beronang/ <i>Siganus</i>	125 04
Cucut/ <i>Milk Shark</i>	339 61
Kerong-kerong/ <i>Crescent Grunter</i>	22 87
Ikan lainnya/ <i>Other Fishes</i>	1 012 44

Sumber/*Source*: Dinas Perikanan Kabupaten Minahasa Utara/*Fishery Departement of Minahasa Utara Regency*

Tabel 5.3.2 **Produksi Budidaya Air Payau di Kabupaten Minahasa Utara 2021**
Table **Brackish Cultivation Production and Production Value in Minahasa Utara Regency 2021**

Jenis Ikan <i>Kind of Fishes</i>	Total Produksi <i>Total Production</i> (Ton)
(1)	(2)
Udang Windu/ <i>Giant Tiger Prawn</i>	163,30
Udang Vaname/ <i>Whiteleg Shrimp</i>	8,65
Bandeng/ <i>Milkfish</i>	11,14

Sumber/*Source*: Dinas Perikanan Kabupaten Minahasa Utara/*Fishery Departement of Minahasa Utara Regency*

Tabel 5.3.3 **Produksi Budidaya Ikan Air Tawar di Kabupaten Minahasa Utara 2021**
Table 5.3.3 **Plain Water Fishery Production and Production Value in Minahasa Utara Regency 2021**

Jenis Ikan <i>Kind of Fishes</i>	Total Produksi <i>Total Production</i> (Ton)
(1)	(2)
Ikan Nila/ <i>Nile Tilapia Fish</i>	34 531,90
Ikan Mas/ <i>Eurasian Carp</i>	1 160,23
Lele/ <i>Catfish</i>	66,31
Gurame/ <i>Gourami</i>	50,31

Sumber/*Source*: Dinas Perikanan Kabupaten Minahasa Utara/*Fishery Departement of Minahasa Utara Regency*

Tabel 5.3.4 **Produksi Budidaya Air Laut di Kabupaten Minahasa Utara 2021**
Table **Sea Cultivation Production and Production Value in Minahasa Utara Regency 2021**

Jenis Ikan <i>Kind of Fishes</i>	Total Produksi <i>Total Production</i> (Ton)
(1)	(2)
Rumput Laut Cottoni <i>Seaweed Cottoni</i>	28 634,21
Rumput Laut Spinosum <i>Seaweed Spinosum</i>	262 224,50
Kerapu/ <i>Grouper</i>	68,40
Kuwe/ <i>Trevally</i>	269,57
Lobster	13,01

Sumber/*Source*: Dinas Perikanan Kabupaten Minahasa Utara/*Fishery Departement of Minahasa Utara Regency*

06

INDUSTRI, PERTAMBANGAN, DAN ENERGI
INDUSTRY, MINING, AND ENERGY



PELANGGAN LISTRIK DAN DAYA TERPASANG

742 641

Jumlah pelanggan listrik PLN
di Kabupaten Minahasa Utara **2022**

Jumlah Daya Terpasang
di Kabupaten Minahasa Utara **2022**

1 723 722 400 kW

PENJELASAN TEKNIS

1. Pelanggan adalah individu atau kelompok, baik rumah tangga, perusahaan atau institusi non profit yang membeli air bersih dari perusahaan air bersih.
2. Air disalurkan adalah volume air bersih dari perusahaan air bersih.

TECHNICAL NOTES

1. *Customers are individuals or groups, whether household, company or non-profit institutions that buy water supply from water supply establishment.*
2. *Distributed water is the volume of water supply from water supply establishment.*

<https://minutkab.bps.go.id>

ULASAN

DESCRIPTION

Jumlah pelanggan listrik di Kabupaten Minahasa Utara pada tahun 2022 adalah 742.641, pelanggan listrik meningkat sebesar 7 persen dibandingkan tahun 2021. Sedangkan daya terpasang pada 2022 adalah 1.723.722.400 KW dengan produksi listrik 336.308.134.801 KWh

The number of electricity customers in North Minahasa Regency in 2022 is 742,641, electricity customers have increased by 7 percent compared to 2021. Meanwhile, installed power in 2022 is 1,723,722,400 KW with electricity production of 336,308,134,801 KWh

Jumlah air bersih yang disalurkan pada tahun 2022 sebesar 7942 m3 dengan jumlah pelanggan sebanyak 5019.

The amount of clean water distributed in 2022 is 7942 m3 with a total of 5019 customers.

<https://minutkab.bps.go.id>

Tabel
Table 6.1**Daya Terpasang, Produksi, dan Distribusi Listrik PT.
PLN (Persero) pada Cabang/Ranting PLN Menurut Unit
Layanan Pelanggan di Kabupaten Minahasa Utara, 2022**
*Installed Electricity Power, Production, and Distribution of
PT. PLN (Persero) at PLN Branch by Customer Service Unit in
Minahasa Utara Regency, 2022*

Unit Layanan Pelanggan <i>Customer Service Unit</i>	Daya Terpasang <i>Installed Electricity Power</i> (KW)	Produksi Listrik <i>Electricity Production</i> (KWh)
(1)	(2)	(3)
Airmadidi	1 723 722 400	336 308 134 801

Sumber/Source: Unit Layanan Pelanggan PLN/Customer Service Unit PLN

Tabel
Table 6.2**Jumlah Pelanggan Listrik Menurut Unit Layanan
Pelanggan PLN di Kabupaten Minahasa Utara, 2018–2022
Number of Electricity Customers by Customer Service Unit in
Minahasa Utara Regency, 2018–2022**

Unit Layanan Pelanggan Customer Service Unit	2018	2019	2020	2021	2022
(1)	(2)	(3)	(4)	(5)	(6)
Airmadidi	567 420	607 877	648 461	693 345	742 641

Sumber/Source: Unit Layanan Pelanggan PLN/Customer Service Unit PLN

Tabel
Table 6.3**Jumlah Pelanggan dan Air yang Disalurkan Menurut Kecamatan di Kabupaten Minahasa Utara, 2022**
Number of Customers and Distributed Water by Subdistrict in Minahasa Utara Regency, 2022

Kecamatan Subdistrict	Pelanggan Number of Customers	Air Disalurkan Distributed Water (m ³)	Nilai Value (Rp)
(1)	(2)	(3)	(4)
Kema	337	459	51 380
Kauditan	374	643	52 263
Airmadidi	1 823	1 744	241 304
Kalawat	2 059	2 756	304 420
Dimembe	184	1 171	19 240
Talawaan	-	-	-
Wori	29	700	2 756
Likupang Barat, Likupang Timur, Likupang Selatan	213	469	23 492
Minahasa Utara	5 019		

Catatan/Note: Wilayah Likupang Barat, Likupang Timur dan Likupang Selatan memiliki data satu cabang yang sama/ Likupang Barat, Likupang Timur dan Likupang Selatan has same data branch

Sumber/Source: Perusahaan Daerah Air Minum Kabupaten Minahasa Utara/Local Water Company

07

PARIWISATA TOURISM



Hotel bintang adalah suatu usaha yang menggunakan bangunan atau bagian bangunan yang disediakan secara khusus bagi setiap orang untuk menginap, makan dan memperoleh pelayanan serta fasilitas lainnya dengan pembayaran, dan telah memenuhi persyaratan sebagai hotel berbintang.



Hotel Non Bintang adalah suatu badan usaha yang menggunakan bangunan atau bagian bangunan yang disediakan secara khusus bagi setiap orang untuk menginap, makan dan memperoleh pelayanan serta fasilitas lainnya dengan pembayaran, dan belum memenuhi persyaratan sebagai hotel berbintang, tetapi telah memenuhi sebagai hotel non bintang.

PENJELASAN TEKNIS

1. Usaha penyediaan akomodasi adalah usaha yang menyediakan pelayanan penginapan yang dapat dilengkapi dengan pelayanan pariwisata lainnya. Usaha penyediaan akomodasi dapat berupa hotel, vila, pondok wisata, bumi perkemahan, persinggahan karavan, dan akomodasi lainnya yang digunakan untuk tujuan pariwisata.
2. Hotel adalah penyediaan akomodasi secara harian berupa kamar-kamar di dalam satu bangunan yang dapat dilengkapi dengan jasa pelayanan makan dan minum, kegiatan hiburan dan atau fasilitas lainnya. Hotel terdiri dari hotel berbintang dan hotel non- bintang.
3. Rumah Makan / Restoran adalah usaha penyediaan jasa makanan dan minuman dilengkapi dengan perlengkapan untuk proses pembuatan, penyimpanan dan penyajian di suatu tempat tetap yang tidak berpindah-pindah dengan tujuan memperoleh keuntungan dan/atau laba.

TECHNICAL NOTES

1. *Lorem ipsum dolor sit amet, The business of providing accommodation is a business that provides specialty services that can be equipped with other tourism services. It includes hotel, villa, cottage, camping, caravan stop, and other accommodation that are used for tourism purposes.*
2. *Hotel is a daily supply of accommodation rooms within a building which can be equipped with eating and drinking services, entertainment activities and/or other facilities. Hotel consists of a classified hotel and a non-classified hotel.*
3. *Restaurant is the business of providing an eating services and equipped with cooking tools, storage and presentation in a certain fixed place and have a purpose of gaining profit and/or income.*

ULASAN

Kabupaten Minahasa Utara memiliki 5 buah hotel berbintang pada tahun 2021. Untuk rumah makan dan restoran pada tahun 2021 terdapat 107 rumah makan dan restoran yang terdaftar di Dinas Kebudayaan dan Pariwisata Kabupaten Minahasa Utara.

Jumlah wisatawan di Minahasa Utara mencapai 14,895 wisatawan pada tahun 2021, 9.69 persen merupakan wisatawan mancanegara. Dibandingkan tahun 2021, terdapat penurunan jumlah wisatawan sebesar 39.33 persen.

DESCRIPTION

In 2021, Minahasa Utara Regency has 5 starred hotel. There were 107 restaurants in 2021 which registered in Culture and Tourism Service of Minahasa Utara Regency.

Number of tourist that came to Minahasa Utara Regency in 2021 was 14,895 tourists, 9.69 percent were international tourists. Compared to 2021, there is an decrease in the number of tourists by 39.33 percent.

Tabel
Table 7.1**Jumlah Rumah Makan/Restoran Menurut Kecamatan di Kabupaten Minahasa Utara, 2019–2022**
Number of Restaurants by Subdistrict in Minahasa Utara Regency, 2019–2022

Kecamatan Subdistrict	2019	2020	2021	2022
(1)	(2)	(3)	(4)	(5)
Kema	3	3	3	1
Kauditan	10	10	10	2
Airmadidi	36	36	36	32
Kalawat	12	12	20	11
Dimembe	12	12	12	15
Talawaan	-	4	5	6
Wori	-	1	4	2
Likupang Barat	-	2	5	3
Likupang Timur	2	2	10	5
Likupang Selatan	-	1	2	-
Minahasa Utara	75	83	107	77

Sumber/Source: Dinas Pariwisata Kabupaten Minahasa Utara/Tourism Service in Minahasa Utara Regency

08

TRANSPORTASI DAN KOMUNIKASI
TRANSPORTATION AND COMMUNICATION

PANJANG JALAN



664 917 km

Total Panjang Jalan
di Kabupaten Minahasa Utara
yang terdiri dari jalan nasional,
provinsi, dan kabupaten

Sebesar 60 persen jalan
di Kabupaten Minahasa Utara
dalam **kondisi baik**

PENJELASAN TEKNIS

1. Kendaraan bermotor adalah setiap kendaraan yang digerakkan oleh peralatan teknik yang ada pada kendaraan tersebut, biasanya digunakan untuk angkutan orang atau barang di atas jalan raya selain kendaraan yang berjalan di atas rel. Kendaraan bermotor yang dicatat adalah semua jenis kendaraan kecuali kendaraan bermotor TNI/Polri dan Korps Diplomatik.
2. Mobil penumpang adalah setiap kendaraan bermotor yang dilengkapi dengan tempat duduk untuk sebanyak - banyaknya delapan orang, tidak termasuk tempat duduk untuk pengemudi, baik dilengkapi atau tidak dilengkapi bagasi.
3. Mobil bus adalah setiap kendaraan bermotor yang dilengkapi dengan tempat duduk untuk lebih dari delapan orang, tidak termasuk tempat duduk untuk pengemudi, baik dilengkapi atau tidak dilengkapi bagasi.
4. Mobil truk adalah setiap kendaraan bermotor yang digunakan untuk angkutan barang, selain mobil penumpang, mobil bis dan
5. Kantor Pos adalah tempat pemberi pelayanan komunikasi

TECHNICAL NOTES

1. *Motor vehicles are any kind of vehicles motorized by machine in those vehicles. Usually used for carrying peoples and goods on roads except those vehicles moved along railway line. The data cover all kinds of motor vehicles except those belong to Indonesia Army Force, Indonesian State Police and corps diplomatic.*
2. *Passenger cars are motor vehicles which have seats for more than eight passengers, not included the driver. It can be with or without the boot.*
3. *Buses are passengers cars which have seats for more than eight passengers, not included the driver. It can be with or without the boot.*
4. *Trucks are motor vehicles to carry goods other than passenger cars, buses, and motorcycles.*
5. *Post Office is a service provider facility of written communication*

tertulis dan atau surat elektronik, layanan paket, layanan logistik, layanan transaksi keuangan, dan layanan keagenan pos untuk kepentingan umum. Rumah pos berfungsi sama seperti kantor pos dan kantor pos pembantu, bedanya rumah pos biasanya terletak di daerah terpencil.

and or electronic mail, parcel service, logistics services, financial transaction services, and postal services to the public. Postal house has the same function as the post office and subsidiary of post office, the difference is that postal house is usually located in remote areas.

6. Data panjang jalan negara bersumber dari balai palaksana jalan nasional, jalan provinsi bersumber dari dinas pekerjaan umum provinsi dan data jalan Kabupaten bersumber dari Dinas Pekerjaan Umum Kabupaten, diolah dari daftar PJ-II/5.

6. *Data on the length of state and provincial roads were taken the National Road Hall, provincial roads were taken from public Work Office and Regency roads were taken from Regency/ Municipality Public Works Offices, based on PJ-II/5*

7. Jalan Kabupaten merupakan jalan lokal dalam sistem jaringan jalan primer yang tidak termasuk pada jalan nasional dan jalan provinsi, yang menghubungkan ibukota kabupaten dengan ibukota kecamatan.

7. *Regency Road is a local road in the primary road network system which not included in national and province road, this road connect between capital of regency whit capital of Sub District.*

ULASAN

Total Panjang jalan di Kabupaten Minahasa Utara adalah 664.917 km yang terdiri dari jalan nasional sepanjang 148,74 km, jalan provinsi sepanjang 116,177 km, dan jalan kabupaten sepanjang 400km.

Kondisi jalan kabupaten 60 persen dalam kondisi baik, 7 persen kondisi sedang, 5,5 persen kondisi rusak, dan 27 persen dalam kondisi rusak berat.

DESCRIPTION

The total length of roads in North Minahasa Regency is 664,917 km consisting of 148.74 km of national roads, 116.177 km of provincial roads and 400 km of district roads.

The condition of district roads is 60 percent in good condition, 7 percent in moderate condition, 5.5 percent in damaged condition, and 27 percent in severely damaged condition.

<https://minutkab.bps.go.id>

8.1 TRANSPORTASI TRANSPORTATION

Tabel 8.1.1 Panjang Jalan¹ Menurut Tingkat Kewenangan Pemerintahan di Kabupaten Minahasa Utara (km), 2020–2022
Length of Roads¹ by Level of Government Authority in Minahasa Utara Regency (km), 2020–2022

Tingkat Kewenangan Pemerintahan <i>Level of Government Authority</i>	2020	2021	2022
(1)	(2)	(3)	(4)
Negara ² /State ²	148,74	148,74	148,74
Provinsi/Province	116,177	116,177	116,177
Kabupaten/Kota <i>Regency/Municipality</i>	400	400	400
Jumlah/Total	664,917	664,917	664,917

Catatan/Note: ¹ Data tidak termasuk panjang jalan tol/*Excluding toll road*

² Berdasarkan Keputusan Menteri Pekerjaan Umum dan Perumahan Rakyat No. 248/KPTS/M/2016/*Based on Public Work and Public Housing Ministerial Decree No. 248/KPTS/M/2016*

Sumber/Source: Dinas Pekerjaan Umum dan Penataan Ruang Kabupaten Minahasa Utara/*Public Work and Spatial Planning Department of Minahasa Utara Regency*

Tabel 8.1.2 Panjang Jalan Menurut Jenis Permukaan Jalan di Kabupaten Minahasa Utara (km), 2020–2022
Length of Roads by Type of Road Surface in Minahasa Utara Regency (km), 2020–2022

Jenis Permukaan Jalan Type of Road Surface	2020	2021	2022
(1)	(2)	(3)	(4)
Aspal/Paved	282	302,925	302,278
Kerikil/Gravel	26,92	45,875	20,009
Tanah/Soil	90,65	49,1	58,106
Lainnya/Others	0,50	2,1	19,607
Jumlah/Total	400	400	400

Sumber/Source: Dinas Pekerjaan Umum dan Penataan Ruang Kabupaten Minahasa Utara/Public Work and Spatial Planning Department of Minahasa Utara Regency

Tabel 8.1.3 Panjang Jalan Menurut Kondisi Jalan di Kabupaten Minahasa Utara (km), 2020–2022
Table 8.1.3 Length of Roads by Condition of Roads in Minahasa Utara Regency (km), 2020–2022

Kondisi Jalan Condition of Roads	2020	2021	2022
(1)	(2)	(3)	(4)
Baik/Good	282	218,025	240
Sedang/Moderate	26,92	47,95	27,4
Rusak/Damage	90,65	67,275	22,32
Rusak Berat/Severely Damage	0,5	66,75	110,28
Jumlah/Total	400	400	400

Sumber/Source: Dinas Pekerjaan Umum dan Penataan Ruang Kabupaten Minahasa Utara/Public Work and Spatial Planning Department of Minahasa Utara Regency

8.2 KOMUNIKASI COMMUNICATION

Tabel 8.2.1 Jumlah Kantor Pos Pembantu Menurut Kecamatan di Kabupaten Minahasa Utara, 2019–2022
Number of Post Offices Subsidiaries by Subdistrict in Minahasa Utara Regency, 2019–2022

Kecamatan Subdistrict	2019	2020	2021	2022
(1)	(2)	(3)	(4)	(5)
Kema	-	-	-	-
Kauditan	1	1	1	1
Airmadidi	1	1	1	1
Kalawat	-	-	-	-
Dimembe	1	1	1	1
Talawaan	-	-	-	-
Wori	-	-	-	-
Likupang Barat	-	-	-	-
Likupang Timur	1	1	1	1
Likupang Selatan	-	-	-	-
Minahasa Utara	4	4	4	4

Sumber/Source: Kantor Post Indonesia/Post Office of Indonesia

09

PERBANKAN, KOPERASI, DAN HARGA-HARGA
BANKING, COOPERATIVE, AND PRICES

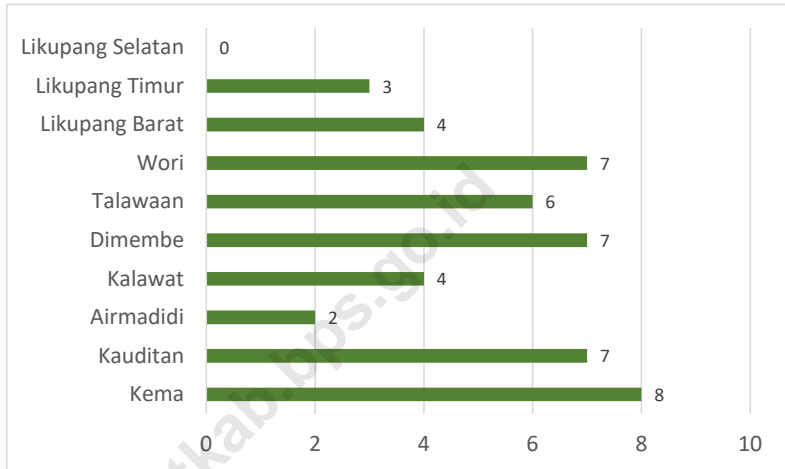
KOPERASI

Jumlah Koperasi
di Kabupaten Minahasa
Utara pada **tahun 2022**
sebanyak

506



Gambar 9.1 Grafik Jumlah Koperasi Aktif Menurut di Kabupaten Minahasa Utara, 2022
Figures **9.1** **Grafik Jumlah Koperasi Aktif Menurut di Kabupaten Minahasa Utara, 2022**
Graph of Active Coperation by Subdistricts in Minahasa Utara Regency, 2022



Sumber/Source : Dinas Perdagangan Kabupten Minahasa Utara

PENJELASAN TEKNIS

1. Koperasi adalah sebuah organisasi ekonomi yang dimiliki dan dioperasikan oleh orang-seorang demi kepentingan bersama.

TECHNICAL NOTES

1. *Cooperatives is an economic organization owned and operated by individuals for their mutual interest.*

<https://minutkab.bps.go.id>

ULASAN

DESCRIPTION

Di Kabupaten Minahasa Utara tahun 2022 terdapat 506 Koperasi yang aktif.

In 2022, there were 506 active cooperatives in Minahasa Utara Regency.

<https://minutkab.bps.go.id>

Tabel 9.1 Jumlah Koperasi Aktif Menurut Kecamatan di Kabupaten Minahasa Utara, 2019–2022
Table 9.1 Number of Active Cooperative by Subdistrict in Minahasa Utara Regency, 2019–2022

Kecamatan Subdistrict	2019	2020	2021	2022
(1)	(2)	(3)	(4)	(5)
Kema	3	3	4	8
Kauditan	5	5	5	7
Airmadidi	2	2	2	2
Kalawat	3	3	5	4
Dimembe	6	5	5	7
Talawaan	4	4	3	6
Wori	6	4	5	7
Likupang Barat	4	3	3	4
Likupang Timur	2	2	2	3
Likupang Selatan	-	1	-	-
Minahasa Utara	35	32	34	48

Sumber/Source: Dinas Tenaga Kerja Kabupaten Minahasa Utara/Labour Department of Minahasa Utara Regency

Tabel
Table 9.2**Jumlah Koperasi Menurut Jenis Koperasi dan Kecamatan di Kabupaten Minahasa Utara, 2022**
Number of Cooperative by Kind of Cooperative and Subdistrict in Minahasa Utara Regency, 2022

Kecamatan Subdistrict	Jenis Koperasi/ Kind of Cooperative					Jumlah Total
	KUD	KPRI	KOPKAR	KOPPAS	Lainnya Other	
(1)	(2)	(3)	(4)	(5)	(6)	(7)
Kema	3	1	-	1	37	42
Kauditan	5	7	2	-	63	77
Airmadidi	2	2	3	1	69	77
Kalawat	1	1	1	-	37	40
Dimembe	2	3	-	-	68	73
Talawaan	2	-	-	-	37	39
Wori	2	1	-	-	52	55
Likupang Barat	-	-	-	-	36	36
Likupang Timur	-	1	1	-	34	36
Likupang Selatan	-	1	-	-	30	31
Minahasa Utara	17	17	7	2	463	506

Sumber/Source: Dinas Tenaga Kerja Kabupaten Minahasa Utara/Labour Department of Minahasa Utara Regency

10

PENGELUARAN PENDUDUK POPULATION EXPENDITURE

PENGELUARAN PER KAPITA

Persentase rata-rata
pengeluaran per kapita
di Kabupaten Minahasa Utara
pada 2022

56,5 %

Makanan

43,5 %

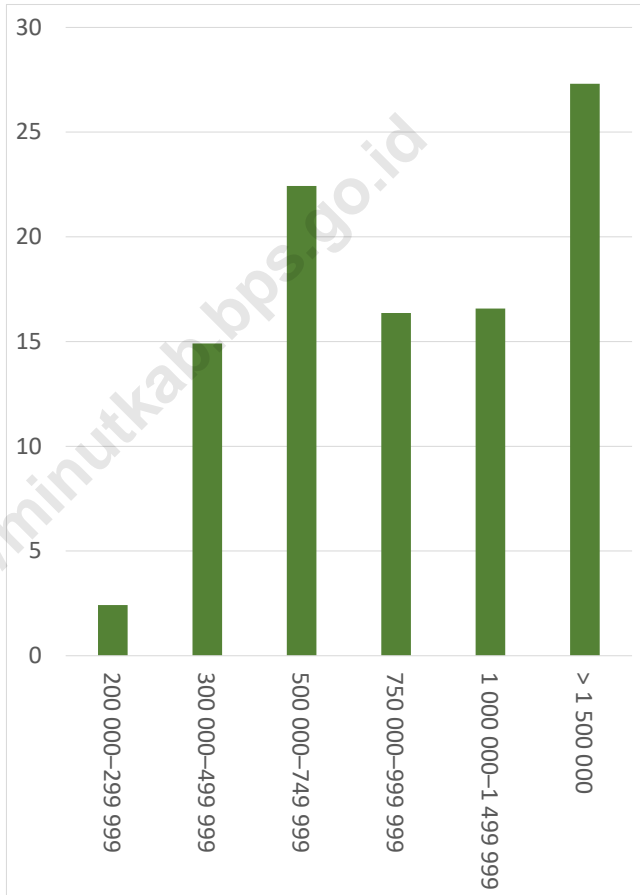
Non
Makanan



Gambar 10.1
Figures

Grafik Persentase Penduduk Menurut Golongan Pengeluaran Per Kapita Sebulan di Kabupaten Minahasa Utara, 2022

Graph of Monthly Average Expenditure per Capita by Commodity Group (rupiahs) in Minahasa Utara Regency, 2022



Sumber/Source: BPS, Survei Sosial Ekonomi Nasional (Susenas) Maret/BPS-Statistics Indonesia, National Socioeconomic Survey March

PENJELASAN TEKNIS

1. Pengeluaran rata-rata per kapita adalah biaya yang dikeluarkan untuk konsumsi semua anggota rumah tangga selama sebulan baik yang berasal dari pembelian, pemberian maupun produksi sendiri dibagi dengan banyaknya anggota rumah tangga dalam rumah tangga tersebut.

TECHNICAL NOTES

1. *Per capita Average Expenditure is the cost spent for all household members consumption during the month, whether from purchasing, giving or own production, divided by the number of household members in the household.*

<https://minutkab.bps.go.id>

ULASAN

Kebutuhan hidup manusia terdiri dari kebutuhan primer, kebutuhan sekunder dan kebutuhan tersier. Kebutuhan primer manusia untuk hidup secara layak adalah terpenuhinya sandang, pangan dan papan. Di Kabupaten Minahasa Utara, rata-rata pengeluaran per kapita per bulan penduduknya untuk belanja kelompok makanan pada tahun 2021 sebesar 56,5 persen dan untuk kelompok non makanan sebesar 43,5 persen.

Pengeluaran terbanyak penduduk pada kelompok makanan adalah untuk membeli makan dan minuman jadi, sedangkan pengeluaran terbanyak penduduk pada kelompok non makanan adalah untuk perumahan.

DESCRIPTION

The needs of human life consist of primary needs, secondary needs and tertiary needs. The primary human need for a decent life is the fulfillment of clothing, food and shelter. In North Minahasa Regency, the average monthly per capita expenditure for the food group in 2021 is 56.5 percent and for the non-food group it is 43.5 percent.

The highest expenditure of the population in the food group is to buy prepared food and drinks, while the highest expenditure of the population in the non-food group is housing.

Tabel
Table 10.1

Rata-rata Pengeluaran per Kapita Sebulan Menurut Kelompok Komoditas (rupiah) di Kabupaten Minahasa Utara, 2021 dan 2022
Monthly Average Expenditure per Capita by Commodity Group (rupiahs) in Minahasa Utara Regency, 2021 and 2022

Kelompok Komoditas/Commodity Group	2021	2022
(1)	(2)	(3)
Makanan/Food		
Padi-padian/ <i>Cereals</i>	78 544	85 623
Umbi-umbian/ <i>Tubers</i>	9 887	9 929
Ikan/udang/cumi/kerang/ <i>Fish/shrimp/common squid/shells</i>	75 191	94 981
Daging/ <i>Meat</i>	29 308	33 786
Telur dan susu/ <i>Eggs and milk</i>	34 838	41 597
Sayur-sayuran/ <i>Vegetables</i>	63 082	72 209
Kacang-kacangan/ <i>Legumes</i>	8 822	12 054
Buah-buahan/ <i>Fruits</i>	27 735	36 009
Minyak dan kelapa/ <i>Oil and coconut</i>	18 156	28 785
Bahan minuman/ <i>Beverage stuffs</i>	18 242	17 967
Bumbu-bumbuan/ <i>Spices</i>	10 811	17 039
Konsumsi lainnya/ <i>Miscellaneous food items</i>	8 424	9 010
Makanan dan minuman jadi/ <i>Prepared food and beverages</i>	182 693	181 598
Rokok/ <i>Cigarettes</i>	58 944	55 976
Jumlah makanan/Total food	624 677	696 561
Bukan makanan/Non-food		
Perumahan dan fasilitas rumah tangga/ <i>Housing and household facilities</i>	307 147	285 861
Aneka barang dan jasa/ <i>Goods and services</i>	111 718	124 533
Pakaian, alas kaki, dan tutup kepala/ <i>Clothing, footwear, and headgear</i>	30 320	37 359
Barang tahan lama/ <i>Durable goods</i>	50 615	24 149
Pajak, pungutan, dan asuransi/ <i>Taxes and insurance</i>	44 798	50 241
Keperluan pesta dan upacara/kenduri/ <i>Parties and ceremonies</i>	16 065	14 749
Jumlah bukan makanan/Total non-food	560 663	536 892
Jumlah/Total	1 185 340	1 233 453

Sumber/Source: BPS, Survei Sosial Ekonomi Nasional (Susenas) Maret 2021 dan Maret 2022/BPS-Statistics Indonesia, National Socioeconomic Survey

Tabel
Table 10.2

Persentase Pengeluaran per Kapita Sebulan Menurut Kelompok Komoditas di Kabupaten Minahasa Utara, 2021 dan 2022
Percentage of Monthly Expenditure per Capita by Commodity Group in Minahasa Utara Regency, 2021 and 2022

Kelompok Komoditas/Commodity Group	2021	2022
(1)	(2)	(3)
Makanan/Food		
Padi-padian/Cereals	6,62	6.94
Umbi-umbian/Tubers	0,83	0.80
Ikan/udang/cumi/kerang/Fish/shrimp/common squid/shells	6,34	7.70
Daging/Meat	2,47	2.74
Telur dan susu/Eggs and milk	2,94	3.37
Sayur-sayuran/Vegetables	5,32	5.85
Kacang-kacangan/Legumes	0,74	0.98
Buah-buahan/Fruits	2,34	2.92
Minyak dan kelapa/Oil and coconut	1,53	2.33
Bahan minuman/Beverage stuffs	1,54	1.46
Bumbu-bumbuan/Spices	0,91	1.38
Konsumsi lainnya/Miscellaneous food items	0,71	0.73
Makanan dan minuman jadi/Prepared food and beverages	15,41	14.72
Rokok/Cigarettes	4,97	4.54
Jumlah makanan/Total food	52,7	56.47
Bukan makanan/Non-food		
Perumahan dan fasilitas rumah tangga/Housing and household facilities	25,91	23.18
Aneka barang dan jasa/Goods and services	9,42	10.10
Pakaian, alas kaki, dan tutup kepala/Clothing, footwear, and headgear	2,56	3.03
Barang tahan lama/Durable goods	4,27	1.96
Pajak, pungutan, dan asuransi/Taxes and insurance	3,78	4.07
Keperluan pesta dan upacara/kenduri/Parties and ceremonies	1,36	1.20
Jumlah bukan makanan/Total non-food	47,30	43.53
Jumlah/Total	100,00	100.00

Sumber/Source: BPS, Survei Sosial Ekonomi Nasional (Susenas) Maret 2021 dan Maret 2022/BPS-Statistics Indonesia, National Socioeconomic Survey

Tabel
Table 10.3**Persentase Penduduk Menurut Golongan Pengeluaran Per Kapita Sebulan di Kabupaten Minahasa Utara, 2022**
Percentage of Population by Class of Monthly Expenditure per Capita in Minahasa Utara Regency, 2022

Golongan Pengeluaran Per Kapita Sebulan (rupiah) <i>Class of Monthly Expenditure per Capita (rupiahs)</i>	Persentase Penduduk <i>Percentage of Population</i>
(1)	(2)
< 150 000	-
150 000–199 999	-
200 000–299 999	2,42
300 000–499 999	14,91
500 000–749 999	22,43
750 000–999 999	16,36
1 000 000–1 499 999	16,58
> 1 500 000	27,31
Jumlah/Total	100,00

Sumber/Source: BPS, Survei Sosial Ekonomi Nasional (Susenas) Maret/BPS-Statistics Indonesia, National Socioeconomic Survey March

11

PERDAGANGAN
TRADE

JUMLAH SARANA PERDAGANGAN

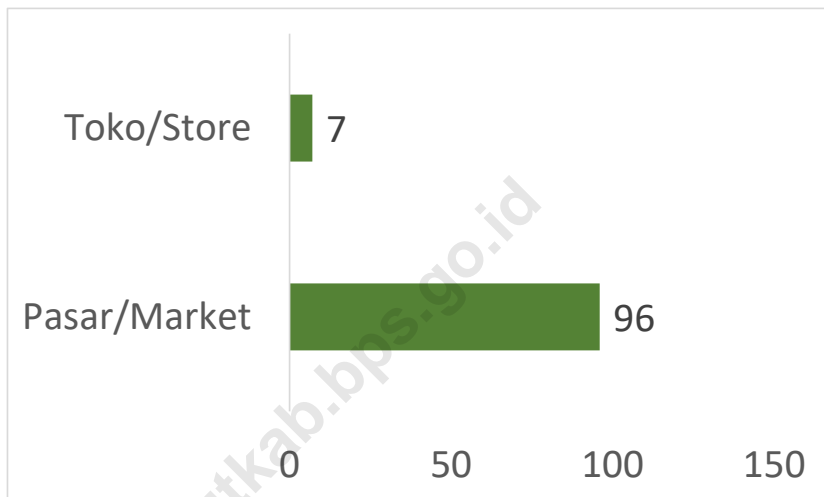


TOKO
96

PASAR
7



Gambar 11.1 **Grafik Jumlah Toko, dan Pasar di Kabupaten Minahasa Utara, 2022**
Figures *Graph of Store and Market in Minahasa Utara Regency, 2021-2022*



Sumber/Source : Dinas Perdagangan Kabupaten Minahasa Utara

PENJELASAN TEKNIS

1. Perseroan Terbatas (PT) adalah perusahaan yang berstatus badan hukum, didirikan dengan modal yang terbagi dalam saham-saham dan pemegang saham bertanggung jawab terbatas pada nilai nominal saham yang dimiliki. Dalam menjalankan kegiatannya pemegang saham ikut serta berperan tergantung besar kecilnya jumlah saham yang dimiliki, atau berdasarkan perjanjian antar pemegang saham.
2. Perseroan Komanditer / Commanditair Venootschap (CV) adalah perusahaan yang memiliki 2 (dua) pemodal atau lebih yang terdiri dari sekutu aktif dan sekutu pasif. Sekutu aktif adalah sekutu yang bertanggung jawab memberikan modal (uang) dan tenaganya untuk kelangsungan perusahaan. Sedangkan sekutu pasif hanya menyetorkan modalnya saja.
3. Koperasi adalah organisasi ekonomi rakyat yang berwatak sosial, beranggotakan orang-orang atau badan-badan hukum koperasi yang merupakan tata susunan ekonomi sebagai usaha bersama atas azas kekeluargaan.
4. Pasar adalah tempat bertemunya pembeli dan penjual untuk

TECHNICAL NOTES

1. Perseroan Terbatas (PT) adalah perusahaan yang berstatus badan hukum, didirikan dengan modal yang terbagi dalam saham-saham dan pemegang saham bertanggung jawab terbatas pada nilai nominal saham yang dimiliki. Dalam menjalankan kegiatannya pemegang saham ikut serta berperan tergantung besar kecilnya jumlah saham yang dimiliki, atau berdasarkan perjanjian antar pemegang saham.
2. Perseroan Komanditer / Commanditair Venootschap (CV) adalah perusahaan yang memiliki 2 (dua) pemodal atau lebih yang terdiri dari sekutu aktif dan sekutu pasif. Sekutu aktif adalah sekutu yang bertanggung jawab memberikan modal (uang) dan tenaganya untuk kelangsungan perusahaan. Sedangkan sekutu pasif hanya menyetorkan modalnya saja.
3. Koperasi adalah organisasi ekonomi rakyat yang berwatak sosial, beranggotakan orang-orang atau badan-badan hukum koperasi yang merupakan tata susunan ekonomi sebagai usaha bersama atas azas kekeluargaan.
4. Pasar adalah tempat bertemunya pembeli dan penjual untuk *diam*

melakukan transaksi jual beli barang atau jasa. Menurut ilmu ekonomi, pasar berkaitan dengan kegiatannya bukan tempatnya. Ciri khas sebuah pasar adalah adanya kegiatan transaksi atau jual beli.

goods or service transaction. Based on economics, market related to its activities not its place. Characteristic of a market is buying or selling activities.

<https://minutkab.bps.go.id>

ULASAN

Dalam menunjang kegiatan ekonomi masyarakat sehari-hari dibutuhkan sarana perdagangan untuk melakukan kegiatan jual beli barang atau jasa. Pada tahun 2022 tercatat di Dinas Perdagangan Kabupaten Minahasa Utara terdapat 7 pasar, 96 toko, dan 3000 warung/kios.

DESCRIPTION

To support people's daily economic activities, trade facilities are needed to carry out buying and selling activities of goods or services. In 2022 it was recorded at the Trade Office of North Minahasa Regency there were 7 markets, 96 shops and 3000 stalls/kiosks.

<https://minutkab.bps.go.id>

Tabel
Table 11.1

**Jumlah Sarana Perdagangan Menurut Jenisnya di
Kabupaten Minahasa Utara, 2019–2022**
**Number of Trading Facilities by Type of Facility in Minahasa
Utara Regency, 2019–2022**

Jenis Sarana Perdagangan <i>Type of Trading Facilities</i>	2019	2020	2021	2022
(1)	(2)	(3)	(4)	(5)
Pasar/Market	7	...	7	7
Toko/Store	96	96
Kios	209	...	3000	3000
Warung
Jumlah/Total

12

SISTEM NERACA REGIONAL SYSTEM OF REGIONAL ACCOUNTS

NERACA

Sektor **pertanian, kehutanan,**
dan **perikanan** adalah penyumbang
terbesar **PDRB** Kabupaten
Minahasa Utara pada tahun **2022**

Produk Domestik Regional
Bruto Atas Dasar Harga
Konstan 2010 sektor
pertanian, kehutanan,
dan perikanan

2 656,8

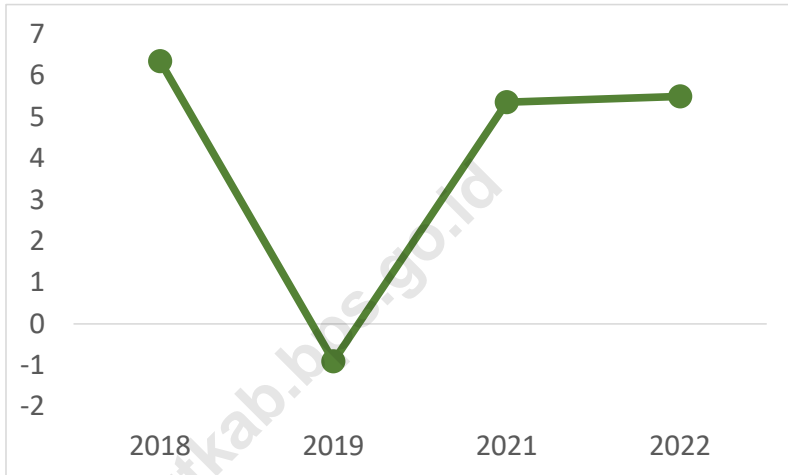
MILIAR RUPIAH

Distribusi Produk Domestik
Regional Bruto Atas Dasar Harga
Konstan 2010 sektor pertanian,
kehutanan, dan perikanan

27,9 %



Gambar 12.1 **Grafik Laju Pertumbuhan PDRB di Kabupaten Minahasa Utara, 2019-2022**
Figures *Graph of GDRP Growth in Minahasa Utara Regency, 2019-2022*



Sumber/Source: Dinas Perdagangan Kabupten Minahasa Utara

PENJELASAN TEKNIS**TECHNICAL NOTES**

1. Penghitungan statistik neraca nasional mengikuti buku petunjuk yang diterbitkan oleh Perserikatan Bangsa Bangsa (PBB) dikenal sebagai Sistem Neraca Nasional (SNN). SNN adalah rekomendasi internasional tentang bagaimana menyusun ukuran aktivitas ekonomi yang sesuai dengan standar neraca baku yang didasarkan pada prinsip-prinsip ekonomi. Rekomendasi yang dimaksud dinyatakan dalam sekumpulan konsep, definisi, klasifikasi, dan aturan neraca yang disepakati secara internasional dalam mengukur indikator tertentu seperti Produk Domestik Bruto (PDB). Salah satu bentuk adaptasi pencatatan statistik nasional adalah melakukan perubahan tahun dasar PDB Indonesia dari tahun 2000 ke 2010. Perubahan tahun dasar PDB dilakukan seiring dengan mengadopsi rekomendasi PBB yang tertuang dalam Sistem Neraca Nasional 2008 (SNA 2008).
 2. Produk Domestik Bruto pada tingkat nasional serta Produk Domestik Regional Bruto (PDRB) pada tingkat regional (provinsi) menggambarkan kemampuan suatu wilayah untuk menciptakan nilai tambah pada suatu waktu tertentu. Untuk menyusun PDB
1. *The method used to estimate national accounts statistics is based on the standard guidelines formed by United Nation known as System of National Accounts (SNA). SNA is the internationally agreed standard set of recommendations on how to compile measures of economic activity in accordance with strict accounting conventions based on economic principles. The recommendations are expressed in term of a set of concepts, definitions, classifications and accounting rules that comprise the internationally agreed standard for measuring indicators such as Gross Domestic Product (GDP). One of the improvement in the national statistical system is to rebase GDP form base year 2000 to 2010 in order to capture current economic condition. It is in line with the United Nations (UN) recommendation on 2008 SNA.*
 2. *The basic measure of the value added arising from economic activity is known as Gross Domestic Product at the national level and Gross Regional Domestic Product (GRDP) at the regional level (provinces/regencies/municipalities). To compile*

maupun PDRB digunakan 2 pendekatan, yaitu lapangan usaha dan pengeluaran. Keduanya menyajikan komposisi data nilai tambah dirinci menurut sumber kegiatan ekonomi (lapangan usaha) dan menurut komponen penggunaannya. PDB maupun PDRB dari sisi lapangan usaha merupakan penjumlahan seluruh komponen nilai tambah bruto yang mampu diciptakan oleh sektor-sektor ekonomi atas berbagai aktivitas produksinya. Sedangkan dari sisi pengeluaran menjelaskan tentang penggunaan dari nilai tambah tersebut.

3. PDB menurut lapangan usaha mengalami perubahan klasifikasi dari 9 lapangan usaha menjadi 17 lapangan usaha. PDB menurut lapangan usaha dirinci menurut total nilai tambah dari seluruh sektor ekonomi yang mencakup lapangan usaha Pertanian, Kehutanan, dan Perikanan; Pertambangan dan Penggalian; Industri Pengolahan; Pengadaan Listrik dan Gas; Pengadaan Air, Pengelolaan Sampah, Limbah dan Daur Ulang; Konstruksi; Perdagangan Besar dan Eceran, Reparasi Mobil dan Sepeda Motor; Transportasi dan Pergudangan; Penyediaan Akomodasi dan Makan Minum; Informasi dan Komunikasi; Jasa Keuangan dan Asuransi; Real Estat; Jasa

these statistics, two approaches have been used, i.e. "production approach" and "expenditure approach". The first approach is to measure value added produced by various kinds of economic activities, while the second approach is to measure final uses of the country's output. In other words, GDP/GRDP is the sum of total value added produced by all economic industries (activities) and the way of using it.

3. *GDP by industry classification changes from 9 sectors to 17 industries. GDP by industry is classified by types of economic activities such as Agriculture, Forestry and Fishing; Mining and Quarrying; Manufacturing; Electricity and Gas; Water supply, Sewerage, Waste Management and Remediation Activities; Construction; Wholesale and Retail Trade; Repair of Motor Vehicles and Motorcycles; Transportation and Storage; Accommodation and Food Service Activities; Information and Communication; Financial and Insurance Activities; Real Estate Activities; Business Activities; Public Administration; Defence and Compulsory Social Security; Education; Human Health and*

- Perusahaan; Administrasi Pemerintahan, Pertahanan dan Jaminan Sosial Wajib; Jasa Pendidikan; Jasa Kesehatan dan Kegiatan Sosial; dan Jasa lainnya.
- Social Work Activities; and Other Services Activities.*
4. PDB menurut pengeluaran mengalami perubahan klasifikasi dimana pengeluaran konsumsi Lembaga Non Profit yang Melayani Rumah Tangga (LNPR) yang sebelumnya termasuk bagian dari pengeluaran konsumsi rumah tangga menjadi komponen terpisah. Sehingga klasifikasi PDB menurut pengeluaran dirinci menjadi 7 komponen yaitu komponen pengeluaran konsumsi rumah tangga, pengeluaran konsumsi LNPR, pengeluaran konsumsi pemerintah, pembentukan modal tetap bruto, perubahan inventori, ekspor barang dan jasa, dan impor barang dan jasa.
- 4. GDP by expenditure classification changes where consumption expenditure Non-profit Institutions Serving Households (NPISH) previously included as part of household consumption expenditure is taken out into separate component. So that, GDP by type of expenditures is classified into: household consumption expenditure, NPISH consumption expenditure, government consumption expenditure, gross fixed capital formation, changes in inventories, exports of goods and services, and imports of goods and services.*
5. Pengeluaran konsumsi rumah tangga mencakup berbagai pengeluaran konsumsi akhir rumah tangga atas barang dan jasa untuk memenuhi kebutuhan individu ataupun kelompok secara langsung. Pengeluaran rumah tangga di sini mencakup makanan dan minuman selain restoran; pakaian, alas kaki dan jasa perawatannya; perumahan dan perlengkapan rumah tangga; kesehatan dan pendidikan; transportasi dan komunikasi;
- 5. Household consumption expenditures consist of expenditures incurred by households, which are used for both individual or collective needs. Household consumptions are classified into food and beverages other than restaurants; clothing, footwear, and related maintenance services; housing and household equipment; health and education; transport and communication; restaurants and hotels; and others.*

restoran dan hotel serta lainnya.

6. Pengeluaran Pemerintah terdiri dari Pengeluaran Konsumsi Individu dan Pengeluaran Konsumsi Kolektif. Barang dan jasa individu merupakan barang dan jasa privat, dimana ciri-ciri barang privat adalah a) Scarcity, yaitu ada kelangkaan/keterbatasan dalam jumlah; b) Excludable consumption, yaitu konsumsi suatu barang dapat dibatasi hanya pada mereka yang memenuhi persyaratan tertentu (biasanya harga); c) Rivalrous competition, yaitu konsumsi oleh satu konsumen akan mengurangi atau menghilangkan kesempatan pihak lain untuk melakukan hal serupa. Contoh barang dan jasa yang dihasilkan pemerintah dan tergolong sebagai barang dan jasa individu adalah jasa pelayanan kesehatan pemerintah di rumah sakit/puskesmas dan jasa pendidikan di sekolah/universitas negeri. Sedangkan barang dan jasa kolektif ekuivalen dengan barang publik yang memiliki ciri a) Non rivalry, yaitu penggunaan satu konsumen terhadap suatu barang tidak mengurangi kesempatan konsumen lain untuk juga mengkonsumsi barang tersebut; b) Non excludable, yaitu apabila suatu barang publik tersedia, maka tidak ada yang dapat menghalangi siapapun
6. *Government consumption expenditure consists of Individual Consumption Expenditure and Collective Consumption Expenditure. Individual goods and services are private goods and services, which the characteristics of private goods is a) Scarcity, that there is a scarcity/limited in number; b) Excludable consumption, the consumption of goods can be limited only to those who meet certain requirements (usually the price); c) Rivalrous competition, ie consumption by the consumer will reduce or eliminate the chance of another party to do so. Examples of goods and services produced by government and classified as goods and services of individuals is the government health services in hospitals/health centers and education services in schools/universities. Collective goods and services equivalent to public goods characterized by a) Non-rivalry, namely the use of a consumer for an item does not reduce the chance of another consumer to also consume goods; b) Non-excludable, i.e. when a public good available, then nothing can hinder anyone to benefit from the goods or in other words everyone has access to the goods. Examples of goods and services produced by government and classified as collective goods and services is*

untuk memperoleh manfaat dari barang tersebut atau dengan kata lain setiap orang memiliki akses ke barang tersebut. Contoh barang dan jasa yang dihasilkan pemerintah dan tergolong sebagai barang dan jasa kolektif adalah jasa pertahanan yang dilakukan TNI dan keamanan yang dilakukan kepolisian.

carried military defense services and the police's security.

7. Pembentukan Modal Tetap Bruto (PMTB) mencakup pengadaan, pembuatan, dan pembelian barang modal. Barang modal dimaksud adalah barang-barang yang digunakan untuk proses produksi, tahan lama atau yang mempunyai umur pemakaian lebih dari satu tahun seperti bangunan, mesin-mesin dan alat angkutan. Termasuk pula di sini perbaikan besar (berat) yang sifatnya memperpanjang umur atau mengubah bentuk atau kapasitas barang modal tersebut. Pengeluaran barang modal untuk keperluan militer juga dicakup sebagai PMTB. Klasifikasi komponen PMTB dibagi menjadi 6 sub komponen yaitu Konstruksi; Mesin dan Peralatan; Kendaraan; Peralatan Lainnya; Cultivated Biological Resources (CBR) dan Produk Kekayaan Intelektual.
7. *Gross Fixed Capital Formation (GFCF) includes procurement, manufacture, and the purchase of capital goods. Capital goods are goods which are used for the production process, durable or have a service life of more than one year such as buildings, machinery, and transportation equipment. Including here: huge improvement that are to extend the life or changing the shape or the capacity of the capital goods. Capital expenditures for military purposes are also covered as GFCF. GFCF component are classified into six sub-components: Construction; Machinery and Equipment; vehicle; Other equipment; Cultivated Biological Resources (CBR) and Intellectual Property Product.*
8. Ekspor barang dan jasa merupakan transaksi perdagangan barang dan jasa dari penduduk (residen) ke bukan penduduk (nonresiden).
8. *Exports of goods and services consist of transactions of goods and services from residents to non-residents. Imports of goods*

Impor barang dan jasa adalah transaksi perdagangan dari bukan penduduk ke penduduk. Ekspor atau impor barang terjadi pada saat terjadi perubahan hak kepemilikan barang antara penduduk dengan bukan penduduk (dengan atau tanpa perpindahan fisik barang tersebut). Pada PDB dengan tahun dasar 2010, ekspor dan impor barang dirinci menjadi nonmigas dan migas.

and services consist of transaction of goods and services from non-residents to residents. Exports and imports of goods occur when there are changes in ownership of goods between residents and non-residents (with or without physical movements of goods across frontiers). On the GDP at 2010 basic year, exports and imports of goods specified into non oil and gas and oil and gas.

9. Produk Domestik Bruto maupun agregat turunannya disajikan dalam 2 (dua) versi penilaian, yaitu atas dasar "harga berlaku" dan atas dasar "harga konstan". Disebut sebagai harga berlaku karena seluruh agregat dinilai dengan menggunakan harga pada tahun berjalan, sedangkan harga konstan penilaiannya didasarkan kepada harga satu tahun dasar tertentu, dalam publikasi ini digunakan harga tahun 2010.

9. *9GDP and its aggregations are presented in two forms: at current market prices and at constant base year market prices. In presenting current market prices, all aggregates are valued at current market prices, while base year constant market prices are shown by valuing all aggregates at fixed base year prices. Year of 2010 is used as the base year in this publication.*

10. Laju pertumbuhan Produk Domestik Bruto diperoleh dari perhitungan PDB atas dasar harga konstan. Diperoleh dengan cara mengurangi nilai PDB pada tahun ke-n terhadap nilai pada tahun ke n-1 (tahun sebelumnya), dibagi dengan nilai pada tahun ke n-1, dikalikan dengan 100 persen. Laju pertumbuhan menunjukkan perkembangan

10. *Growth rate of Gross Domestic Product is derived from GDP at constant market prices. It is obtained by subtracting the value of GDP year n with the value of GDP year n-1, divided by the value of GDP year n-1 then multiplied by 100 percent. The growth rate of GDP explains the income growth during the given period.*

ULASAN

Pertumbuhan Ekonomi Kabupaten Minahasa Utara pada tahun 2022 sebesar 5.98 persen. Nilai PDRB Atas Dasar harga Konstan 2018 sebesar 10.332 juta rupiah.

Sektor kehutanan, dan perikanan menjadi penyumbang terbesar dalam PDRB Kabupaten Minahasa Utara. Distribusi PDRB pada sektor tersebut sebesar 27,9 persen.

DESCRIPTION

North Minahasa Regency Economic Growth in 2022 is 5.98 percent. The GRDP value on the basis of constant prices in 2018 is 10,332 million rupiahs.

The forestry and fisheries sectors are the largest contributors to North Minahasa Regency's GRDP. GRDP distribution in this sector is 27.9 percent.

<https://minutkab.bps.go.id>

Tabel 12.1. **Produk Domestik Regional Bruto Atas Dasar Harga Berlaku Menurut Lapangan Usaha di Kabupaten Minahasa Utara (juta rupiah) 2018–2022**
Gross Regional Domestic Product at Current Market Prices by Industry in Minahasa Utara Regency (million rupiahs) 2018–2022

Lapangan Usaha/Industry	2018	2019	2020	2021 ^x	2022 ^{xx}
(1)	(2)	(3)	(4)	(5)	(6)
A Pertanian Kehutanan dan Perikanan/ <i>Agriculture Forestry and Fishing</i>	3 552 473,8	3 874 784,2	4 139 208,0	4 398 974,4	4 805 490,9
B Pertambangan dan Penggalian/ <i>Mining and Quarrying</i>	1 377 005,6	1 568 654,8	1 804 587,3	2 070 908,6	2 197 229,8
C Industri Pengolahan/ <i>Manufacturing</i>	1 552 124,1	1 618 773,7	1 803 863,4	2 101 068,9	2 479 474,3
D Pengadaan Listrik dan Gas/ <i>Electricity and Gas</i>	11 928,5	13 055,0	14 280,1	15 153,1	16 572,2
E Pengadaan Air; Pengelolaan Sampah Limbah dan Daur Ulang/ <i>Water Supply; Sewerage Waste Management and Remediation Activities</i>	8 876,3	9 967,0	10 583,8	10 944,2	11 254,6
F Konstruksi/ <i>Construction</i>	1 761 012,6	1 935 503,9	1 827 346,0	2 065 298,5	2 269 251,0
G Perdagangan Besar dan Eceran; Reparasi Mobil dan Sepeda Motor/ <i>Wholesale and Retail Trade; Repair of Motor Vehicles and Motorcycles</i>	1 182 611,3	1 328 538,3	1 325 402,5	1 429 522,1	1 583 641,7
H Transportasi dan Pergudangan/ <i>Transportation and Storage</i>	685 765,3	773 184,6	679 986,1	710 469,6	782 273,0
I Penyediaan Akomodasi dan Makan Minum/ <i>Accommodation and Food Service Activities</i>	135 401,1	144 017,6	112 125,7	124 313,8	139 501,8
J Informasi dan Komunikasi/ <i>Information and Communication</i>	226 515,9	252 973,5	277 887,2	292 292,3	320 697,5

Lanjutan Tabel/*Continued Table* 12.1

Lapangan Usaha/ <i>Industry</i>		2018	2019	2020	2021 ^x	2022 ^{xx}
(1)		(2)	(3)	(4)	(5)	(6)
K	Jasa Keuangan dan Asuransi/ <i>Financial and Insurance Activities</i>	113 821,8	122 183,4	130 305,0	145 060,6	147 839,9
L	Real Estat/ <i>Real Estate Activities</i>	717 525,6	779 810,4	769 354,2	769 211,1	790 067,9
M N	Jasa Perusahaan/ <i>Business Activities</i>	2 335,6	2 619,1	2 516,4	2 727,4	2 938,3
O	Administrasi Pemerintahan Pertahanan dan Jaminan Sosial Wajib/ <i>Public Administration and Defence; Compulsory Social Security</i>	509 612,8	526 443,8	516 983,1	550 330,5	578 678,0
P	Jasa Pendidikan/ <i>Education</i>	400 741,4	450 505,8	488 504,1	509 383,8	560 263,4
Q	Jasa Kesehatan dan Kegiatan Sosial/ <i>Human Health and Social Work Activities</i>	309 304,2	348 906,3	386 862,1	410 269,6	435 677,0
R S T U	Jasa Lainnya/ <i>Other Services Activities</i>	76 352,6	88 751,3	82 663,5	93 437,2	105 210,9
Produk Domestik Regional Bruto/<i>Gross Regional Domestic Product</i>		12 623 408,4	13 838 673,0	14 372 458,6	15 699 365,6	17 226 062,3

Sumber/*Source*: BPS berbagai sensus survei dan sumber lain/*BPS-Statistics Indonesia various census survey and other sources*

Tabel
Table 12.2.

Produk Domestik Regional Bruto Atas Dasar Harga Konstan 2010 Menurut Lapangan Usaha di Kabupaten Minahasa Utara (juta rupiah) 2018–2022
Gross Regional Domestic Product at 2010 Constant Market Prices by Industry in Minahasa Utara Regency (million rupiahs) 2018–2022

Lapangan Usaha/Industry		2018	2019	2020	2021 ^x	2022 ^{xx}
(1)		(2)	(3)	(4)	(5)	(6)
A	Pertanian Kehutanan dan Perikanan/ <i>Agriculture Forestry and Fishing</i>	2 276 595,1	2 427 896,4	2 463 871,9	2 506 922,7	2 656 883,5
B	Pertambangan dan Penggalian/ <i>Mining and Quarrying</i>	1 002 463,0	1 105 214,4	1 130 587,0	1 283 782,1	1 284 860,1
C	Industri Pengolahan/ <i>Manufacturing</i>	1 182 223,3	1 185 822,4	1 214 816,4	1 329 275,9	1 485 897,3
D	Pengadaan Listrik dan Gas/ <i>Electricity and Gas</i>	11 259,7	12 228,2	12 898,3	13 834,9	14 842,7
E	Pengadaan Air; Pengelolaan Sampah Limbah dan Daur Ulang/ <i>Water Supply; Sewerage Waste Management and Remediation Activities</i>	6 396,3	6 606,6	6 883,3	7 115,8	7 298,2
F	Konstruksi/ <i>Construction</i>	1 338 359,5	1 422 242,5	1 327 009,1	1 410 922,4	1 492 954,6
G	Perdagangan Besar dan Eceran; Reparasi Mobil dan Sepeda Motor/ <i>Wholesale and Retail Trade; Repair of Motor Vehicles and Motorcycles</i>	828 850,8	895 628,1	875 304,2	909 996,8	973 226,3
H	Transportasi dan Pergudangan/ <i>Transportation and Storage</i>	392 074,9	423 145,9	353 928,1	366 353,5	375 608,9
I	Penyediaan Akomodasi dan Makan Minum/ <i>Accommodation and Food Service Activities</i>	97 748,2	103 120,6	84 050,3	91 130,9	99 415,5
J	Informasi dan Komunikasi/ <i>Information and Communication</i>	186 959,0	204 959,0	221 418,4	228 411,0	245 403,6

Lanjutan Tabel/*Continued Table 12.2*

Lapangan Usaha/<i>Industry</i>		2018	2019	2020	2021^x	2022^{xx}
(1)		(2)	(3)	(4)	(5)	(6)
K	Jasa Keuangan dan Asuransi/ <i>Financial and Insurance Activities</i>	81 023,7	84 416,6	91 218,4	97 553,3	92 928,4
L	Real Estat/ <i>Real Estate Activities</i>	547 841,7	587 439,2	576 100,1	566 154,6	574 209,2
M N	Jasa Perusahaan/ <i>Business Activities</i>	1 515,5	1 652,5	1 554,7	1 623,5	1 692,4
O	Administrasi Pemerintahan Pertahanan dan Jaminan Sosial Wajib/ <i>Public Administration and Defence; Compulsory Social Security</i>	303 601,1	303 058,7	297 307,9	316 240,0	325 172,0
P	Jasa Pendidikan/ <i>Education</i>	260 216,2	285 710,9	291 411,2	301 971,9	322 532,7
Q	Jasa Kesehatan dan Kegiatan Sosial/ <i>Human Health and Social Work Activities</i>	245 399,4	267 706,2	291 474,5	301 112,3	310 750,1
R S T U	Jasa Lainnya/ <i>Other Services Activities</i>	57 050,9	62 379,5	55 447,3	61 428,6	68 409,9
Produk Domestik Regional Bruto/<i>Gross Regional Domestic Product</i>		8 819 578,4	9 379 227,7	9 295 281,1	9 793 830,1	10 332 085,4

Sumber/*Source*: BPS berbagai sensus survei dan sumber lain/*BPS-Statistics Indonesia various census survey and other sources*

Tabel
Table 12.3.

Distribusi Persentase Produk Domestik Regional Bruto Atas Dasar Harga Berlaku Menurut Lapangan Usaha di Kabupaten Minahasa Utara 2018–2022
Percentage Distribution of Gross Regional Domestic Product at Current Market Prices by Industry in Minahasa Utara Regency 2018–2022

Lapangan Usaha/Industry		2018	2019	2020	2021 ^x	2022 ^{xx}
(1)		(2)	(3)	(4)	(5)	(6)
A	Pertanian Kehutanan dan Perikanan/ <i>Agriculture Forestry and Fishing</i>	28,00	28,80	28,02	27,90	27,90
B	Pertambangan dan Penggalian/ <i>Mining and Quarrying</i>	11,34	12,56	13,19	12,76	12,76
C	Industri Pengolahan/ <i>Manufacturing</i>	11,70	12,55	13,38	14,39	14,39
D	Pengadaan Listrik dan Gas/ <i>Electricity and Gas</i>	0,09	0,10	0,10	0,10	0,10
E	Pengadaan Air; Pengelolaan Sampah Limbah dan Daur Ulang/ <i>Water Supply; Sewerage Waste Management and Remediation Activities</i>	0,07	0,07	0,07	0,07	0,07
F	Konstruksi/ <i>Construction</i>	13,99	12,71	13,16	13,17	13,17
G	Perdagangan Besar dan Eceran; Reparasi Mobil dan Sepeda Motor/ <i>Wholesale and Retail Trade; Repair of Motor Vehicles and Motorcycles</i>	9,60	9,22	9,11	9,19	9,19
H	Transportasi dan Pergudangan/ <i>Transportation and Storage</i>	5,59	4,73	4,53	4,54	4,54
I	Penyediaan Akomodasi dan Makan Minum/ <i>Accommodation and Food Service Activities</i>	1,04	0,78	0,79	0,81	0,81
J	Informasi dan Komunikasi/ <i>Information and Communication</i>	1,83	1,93	1,86	1,86	1,86
K	Jasa Keuangan dan Asuransi/ <i>Financial and Insurance Activities</i>	0,88	0,91	0,92	0,86	0,86

Lanjutan Tabel/*Continued Table* 12.3

Lapangan Usaha/ <i>Industry</i>		2018	2019	2020	2021 ^x	2022 ^{xx}
(1)		(2)	(3)	(4)	(5)	(6)
L	Real Estat/ <i>Real Estate Activities</i>	5,64	5,35	4,90	4,59	4,59
M N	Jasa Perusahaan/ <i>Business Activities</i>	0,02	0,02	0,02	0,02	0,02
O	Administrasi Pemerintahan Pertahanan dan Jaminan Sosial Wajib/ <i>Public Administration and Defence; Compulsory Social Security</i>	3,80	3,60	3,51	3,36	3,36
P	Jasa Pendidikan/ <i>Education</i>	3,26	3,40	3,24	3,25	3,25
Q	Jasa Kesehatan dan Kegiatan Sosial/ <i>Human Health and Social Work Activities</i>	2,52	2,69	2,61	2,53	2,53
R S T U	Jasa Lainnya/ <i>Other Services Activities</i>	0,64	0,58	0,60	0,61	0,61
Produk Domestik Regional Bruto/<i>Gross Regional Domestic Product</i>		100,00	100,00	100,00	100,00	100,00

Sumber/*Source*: BPS berbagai sensus survei dan sumber lain/*BPS-Statistics Indonesia various census survey and other sources*

Tabel
Table 12.4.

Laju Pertumbuhan Produk Domestik Regional Bruto Atas Dasar Harga Konstan 2010 Menurut Lapangan Usaha di Kabupaten Minahasa Utara (persen) 2019–2022
Growth Rate of Gross Regional Domestic Product at 2010 Constant Market Prices by Industry in Minahasa Utara Regency (percent) 2019–2022

Lapangan Usaha/Industry		2019	2020	2021 ^x	2022 ^{xx}
(1)		(2)	(3)	(4)	(5)
A	Pertanian Kehutanan dan Perikanan/ <i>Agriculture Forestry and Fishing</i>	6,65	1,48	1,75	5,98
B	Pertambangan dan Penggalian/ <i>Mining and Quarrying</i>	10,25	2,30	13,55	0,08
C	Industri Pengolahan/ <i>Manufacturing</i>	0,30	2,45	9,42	11,78
D	Pengadaan Listrik dan Gas/ <i>Electricity and Gas</i>	8,60	5,48	7,26	7,28
E	Pengadaan Air; Pengelolaan Sampah Limbah dan Daur Ulang/ <i>Water Supply; Sewerage Waste Management and Remediation Activities</i>	3,29	4,19	3,38	2,56
F	Konstruksi/ <i>Construction</i>	6,27	-6,70	6,32	5,81
G	Perdagangan Besar dan Eceran; Reparasi Mobil dan Sepeda Motor/ <i>Wholesale and Retail Trade; Repair of Motor Vehicles and Motorcycles</i>	8,06	-2,27	3,96	6,95
H	Transportasi dan Pergudangan/ <i>Transportation and Storage</i>	7,92	-16,36	3,51	2,53
I	Penyediaan Akomodasi dan Makan Minum/ <i>Accommodation and Food Service Activities</i>	5,50	-18,49	8,42	9,09
J	Informasi dan Komunikasi/ <i>Information and Communication</i>	9,63	8,03	3,16	7,44
K	Jasa Keuangan dan Asuransi/ <i>Financial and Insurance Activities</i>	4,19	8,06	6,94	-4,74
L	Real Estat/ <i>Real Estate Activities</i>	7,23	-1,93	-1,73	1,42

Lanjutan Tabel/*Continued Table 12.4*

Lapangan Usaha/ <i>Industry</i>		2019	2020	2021 ^x	2022 ^{xx}
(1)		(2)	(3)	(4)	(5)
M N	Jasa Perusahaan/ <i>Business Activities</i>	9,04	-5,92	4,43	4,24
O	Administrasi Pemerintahan Pertahanan dan Jaminan Sosial Wajib/ <i>Public Administration and Defence; Compulsory Social Security</i>	-0,18	-1,90	6,37	2,82
P	Jasa Pendidikan/ <i>Education</i>	9,80	2,00	3,62	6,81
Q	Jasa Kesehatan dan Kegiatan Sosial/ <i>Human Health and Social Work Activities</i>	9,09	8,88	3,31	3,20
R S T U	Jasa Lainnya/ <i>Other Services Activities</i>	9,34	-11,11	10,79	11,36
Produk Domestik Regional Bruto/<i>Gross Regional Domestic Product</i>		6,35	-0,90	5,36	5,50

Sumber/*Source*: BPS berbagai sensus survei dan sumber lain/*BPS-Statistics Indonesia various census survey and other sources*

Tabel
Table 12.5.

Produk Domestik Regional Bruto Atas Dasar Harga Berlaku Menurut Jenis Pengeluaran di Kabupaten Minahasa Utara (juta rupiah) 2018–2022
Gross Regional Domestic Product at Current Market Prices by Type of Expenditure in Minahasa Utara Regency (million rupiahs) 2018–2022

Jenis Pengeluaran <i>Type of Expenditure</i>	2018	2019	2020	2021^x	2022^{xx}
(1)	(2)	(3)	(4)	(5)	(6)
Pengeluaran Konsumsi Rumah Tangga <i>Household Consumption Expenditure</i>	5 110 254,42	5 575 803,87	5 615 317,96	6 137 019,36	6 884 720,77
Pengeluaran Konsumsi LNPR <i>NPISH Consumption Expenditure</i>	211 550,88	238 239,03	236 825,75	262 993,88	289 162,02
Pengeluaran Konsumsi Pemerintah <i>Government Consumption Expenditure</i>	1 287 847,68	1 354 692,20	1 008 192,78	953 838,43	938 183,62
Pembentukan Modal Tetap Bruto <i>Gross Fixed Capital Formation</i>	5 459 161,57	6 061 449,57	5 976 597,93	6 782 704,28	7 639 210,63
Perubahan Inventori <i>Changes in Inventories</i>	143,45	151,97	218,45	229,93	241,40
Net Ekspor Barang dan Jasa <i>Net Exports of Goods and Services</i>	554 450,43	608 336,33	1 535 305,74	1 562 579,70	1 474 543,83
Produk Domestik Regional Bruto Gross Regional Domestic Product	12 623 408,43	13 838 672,96	14 372 458,61	15 699 365,59	17 226 062,26

Sumber/Source: BPS berbagai sensus survei dan sumber lain/BPS-Statistics Indonesia various census survey and other sources

Tabel
Table 12.6.

Produk Domestik Regional Bruto Atas Dasar Harga Konstan 2010 Menurut Jenis Pengeluaran di Kabupaten Minahasa Utara (juta rupiah) 2018–2022
Gross Regional Domestic Product at 2010 Constant Market Prices by Type of Expenditure in Minahasa Utara Regency (million rupiahs) 2018–2022

Jenis Pengeluaran <i>Type of Expenditure</i>	2018	2019	2020	2021^x	2022^{xx}
(1)	(2)	(3)	(4)	(5)	(6)
Pengeluaran Konsumsi Rumah Tangga <i>Household Consumption Expenditure</i>	3 673 121,12	3 863 605,81	3 806 198,87	4 041 648,21	4 353 384,43
Pengeluaran Konsumsi LNPRT <i>NPISH Consumption Expenditure</i>	138 054,05	148 944,41	143 707,92	158 319,60	167 931,27
Pengeluaran Konsumsi Pemerintah <i>Government Consumption Expenditure</i>	816 698,61	841 158,19	829 029,94	791 715,11	768 400,27
Pembentukan Modal Tetap Bruto <i>Gross Fixed Capital Formation</i>	3 880 889,82	4 162 016,04	3 836 305,25	4 220 179,68	4 524 473,49
Perubahan Inventori <i>Changes in Inventories</i>	109,20	113,40	159,41	163,20	167,00
Net Ekspor Barang dan Jasa <i>Net Exports of Goods and Services</i>	310 705,63	363 389,87	679 879,67	581 804,31	517 728,95
Produk Domestik Regional Bruto Gross Regional Domestic Product	8 819 578,44	9 379 227,72	9 295 281,07	9 793 830,11	10 332 085,41

Sumber/Source: BPS berbagai sensus survei dan sumber lain/BPS-Statistics Indonesia various census survey and other sources

13

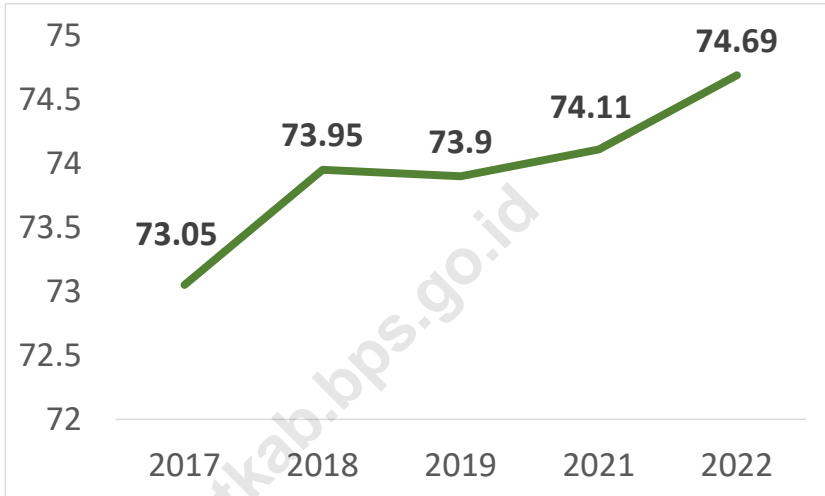
PERBANDINGAN ANTAR KABUPATEN/KOTA
REGENCY/MUNICIPAL COMPARISON

IPM

Indeks Pembangunan Manusia



Gambar 13.1 **Grafik Indeks Pembangunan Manusia di Kabupaten Minahasa Utara, 2018-2022**
Figures **Graph of Human Development Index in North Minahasa Regency, 2018-2022**



Sumber/Source : Badan Pusat Statistik/ BPS-Statistics Indonesia

PENJELASAN TEKNIS**TECHNICAL NOTES**

- | | |
|------------------------------------------------------------------------------------------------------------------------------------------------------------------------------------------------------------------------------------------------------------------------------------------------------------------------------------------------------------------------------------------------------------------------------------------------------------------------------------------------|---------------------------------------------------------------------------------------------------------------------------------------------------------------------------------------------------------------------------------------------------------------------------------------------------------------------------------------------------------------------------------------------------------------------------------------------------------------------------------------------------------|
| <p>1. Provinsi Sulawesi Utara terdiri dari 11 Kabupaten dan 4 Kota sebagai berikut, Kabupaten Bolaang Mongondow, Kabupaten Minahasa, Kabupaten Kepulauan Sangihe, Kabupaten Kepulauan Talaud, Kabupaten Minahasa Selatan, Kabupaten Minahasa Utara, Kabupaten Bolaang Mongondow Utara, Kabupaten Siau Tagulandang Biaro, Kabupaten Minahasa Tenggara, Kabupaten Bolaang Mongondow Selatan, Kabupaten Bolaang Mongondow Timur, Kota Manado, Kota Bitung, Kota Tomohon, dan Kota Kotamobagu.</p> | <p>1. <i>Lorem ipsum dolor sit amet, 11 Regency and 4 Municipality as follows, Bolaang Mongondow Regency, Minahasa Regency, Kepulauan Sangihe Regency, Kepulauan Talaud Regency, Minahasa Selatan Regency, Minahasa Utara Regency, Bolaang Mongondow Utara Regency, Siau Tagulandang Biaro Regency, Minahasa Tenggara Regency, Bolaang Mongondow Selatan Regency, Bolaang Mongondow Timur Regency, Manado Municipality, Bitung Municipality, Tomohon Municipality, dan Kotamobagu Municipality.</i></p> |
| <p>2. Indeks Pembangunan Manusia (IPM) merupakan suatu indeks yang dapat digunakan untuk mengetahui tingkat pembangunan manusia di suatu daerah.</p> | <p>2. <i>Human Development Index (HDI) is an index which can be used to determined the level of human development in certain area.</i></p> |
| <p>3. Klasifikasi IPM berdasarkan nilainya adalah sebagai berikut:</p> <ol style="list-style-type: none"> a. Sangat Tinggi : $IPM \geq 80$ b. Tinggi : $70 \leq IPM < 80$ c. Sedang : $60 \leq IPM < 70$ d. Rendah : $IPM < 60$ | <p>3. <i>HDI classification based on its score are as follows:</i></p> <ol style="list-style-type: none"> a. <i>Very High : $HDI \geq 80$</i> b. <i>High : $70 \leq HDI < 80$</i> c. <i>Average : $60 \leq HDI < 70$</i> d. <i>Low : $HDI < 60$</i> |
| <p>4. Angka Harapan Hidup (AHH) adalah rata-rata perkiraan banyak tahun yang dapat ditempuh oleh seseorang sejak lahir.</p> | <p>4. <i>Life Expextancy is an average estimate of many years that can be taken by the person from birth.</i></p> |
| <p>5. Rata-Rata Lama Sekolah adalah</p> | <p>5. <i>Mean Years of Schooling (MYS) is</i></p> |

rata-rata jumlah tahun yang digunakan dalam menjalani pendidikan formal penduduk yang berusia 25 tahun ke atas.

an average of years that used in formal education of population aged 25 years and over.

6. Harapan Lama Sekolah adalah lamanya sekolah (dalam tahun) yang diharapkan akan dirasakan oleh anak usia 7 tahun di masa yang akan datang.

6. *Expected Years Schooling (EYS) is a school duration (in years) which expected to be felt by 7 years child in the future.*

7. Pengeluaran Perkapita adalah pengeluaran per orang/ penduduk di suatu wilayah.

7. *Per capita expenditure is a per person/resident expenditure in an area.*

8. Persentase Kemiskinan merupakan persentase penduduk miskin dari total jumlah penduduk di suatu daerah.

8. *Poverty Percentage is a percentage of poor people from total population in certain area.*

ULASAN**DESCRIPTION****Laju Pertumbuhan Produk Domestik Regional Bruto (PDRB)**

Laju Pertumbuhan PDRB Atas Dasar Harga Konstan 2010 pada tahun 2022 Provinsi Sulawesi Utara adalah 5,42 persen sedangkan laju PDRB tertinggi adalah Kota Manado dengan laju PDRB sebesar 5.64 persen.

Penduduk

Di antara lima belas kabupaten/kota yang terdapat di Provinsi Sulawesi Utara pada tahun 2022, Kota Manado adalah kota dengan penduduk terbanyak yaitu sebanyak 454 ribu jiwa dan diikuti oleh Kabupaten Minahasa dengan jumlah penduduk sebanyak 350 ribu jiwa. Jumlah penduduk paling sedikit adalah Kabupaten Bolaang Mongondow Selatan yaitu 72 ribu jiwa.

Kemiskinan

Jumlah penduduk miskin di Provinsi Sulawesi Utara pada tahun 2022 sebanyak 185,14 ribu jiwa. Jumlah Penduduk Miskin terbesar adalah Kota Manado sebanyak 25,38 ribu jiwa.

Indeks Pembangunan Manusia (IPM)

IPM Kabupaten Minahasa Utara pada tahun 2022 mencapai nilai 74,69, naik 0.58 poin dibandingkan tahun 2021. Nilai IPM Kabupaten Minahasa Utara pada tahun 2022 masuk dalam klasifikasi tinggi.

Growth rate of Gross Regional Domestic Product (GRDP)

GRDP Growth Rate at Constant 2010 Prices in 2022 North Sulawesi Province is 5.42 percent while the highest GRDP rate is Manado City with a GRDP rate of 5.64 percent.

Population

Among the fifteen regencies/cities in North Sulawesi Province in 2022, Manado City is the city with the most population, namely 454 thousand people, followed by Minahasa Regency with a population of 350 thousand people. The smallest population is in South Bolaang Mongondow Regency, namely 72 thousand people.

Poverty

The number of poor people in North Sulawesi Province in 2022 is 185.14 thousand people. The largest number of poor people is Manado City with 25.38 thousand people.

Human Development Index (IPM)

The HDI for North Minahasa Regency in 2022 reached a value of 74.69, an increase of 0.58 points compared to 2021. The HDI value for North Minahasa Regency in 2022 is in the high classification.

Tabel
Table 13.1**Jumlah Penduduk Menurut Kabupaten/Kota di Provinsi Sulawesi Utara (ribu), 2018–2022**
Population by Regency/Municipality in Sulawesi Utara Province (thousand), 2018–2022

Kabupaten/Kota Regency/Municipality	2018¹	2019¹	2020²	2021³	2022³
(1)	(2)	(3)	(4)	(5)	(6)
Bolaang Mongondow	244 185	247 811	248 751	250 478	252 648
Minahasa	338 364	341 176	347 290	348 673	350 317
Kepulauan Sangihe	130 833	131 163	139 262	139 684	140 165
Kepulauan Talaud	91 599	92 475	94 521	94 983	95 545
Minahasa Selatan	209 501	210 695	236 463	238 746	241 680
Minahasa Utara	202 317	203 624	224 993	226 915	229 368
Bolaang Mongondow Utara	79 366	80 313	83 112	83 743	84 543
Kepulauan Sitaro	66 225	66 403	71 817	72 135	72 517
Minahasa Tenggara	106 303	106 899	116 323	117 079	118 023
Bolaang Mongondow Selatan	65 127	66 071	69 791	70 529	71 481
Bolaang Mongondow Timur	71 477	72 408	88 241	89 981	92 299
Kota Manado	431 880	433 635	451 916	453 182	454 606
Kota Bitung	215 711	219 004	225 134	227 177	229 795
Kota Tomohon	105 306	106 917	100 587	100 853	101 151
Kota Kotamobagu	126 198	128 387	123 722	124 473	125 405
Sulawesi Utara	2 484 392	2 506 981	2 621 923	2 638 631	2 659 543

Sumber/ Source: ¹ BPS, Proyeksi Penduduk Indonesia 2010–2035/
BPS-Statistics Indonesia, Indonesia Population Projection 2010–2035

² BPS, Sensus Penduduk (SP) 2020/
BPS-Statistics Indonesia, 2020 Population Census

³ BPS, Proyeksi Interim/
BPS-Statistics Indonesia, Interim Projection

Tabel
Table 13.2

Laju Pertumbuhan Produk Domestik Regional Bruto Atas Dasar Harga Konstan 2010 Menurut Kabupaten/Kota di Provinsi Sulawesi Utara (persen), 2019–2022
Rate of Growth of Gross Regional Domestic Products at 2010 Constant Market Prices by Regency/Municipality in Sulawesi Utara Province(percent), 2019–2022

Kabupaten/Kota Regency/Municipality	2018	2019	2020	2021 ^x	2022
(1)	(2)	(3)	(4)	(5)	(6)
Bolaang Mongondow	7,49	7,59	0,80	3,87	5,35
Minahasa	6,10	5,77	-1,03	3,53	5,47
Kepulauan Sangihe	5,50	5,43	0,50	5,99	5,45
Kepulauan Talaud	5,02	4,69	0,43	3,34	5,22
Minahasa Selatan	6,09	5,97	-0,77	4,91	5,41
Minahasa Utara	6,41	6,18	-0,93	5,96	5,50
Bolaang Mongondow Utara	6,18	6,17	0,71	3,46	5,52
Kepulauan Sitaro	6,73	6,65	1,03	4,43	5,19
Minahasa Tenggara	6,00	5,98	-0,64	4,29	5,30
Bolaang Mongondow Selatan	6,56	6,39	0,63	3,74	5,20
Bolaang Mongondow Timur	5,06	4,80	0,18	3,05	5,18
Kota Manado	6,65	6,03	-3,13	5,14	5,64
Kota Bitung	6,01	4,06	1,37	4,60	5,61
Kota Tomohon	6,12	6,76	-0,41	2,05	5,17
Kota Kotamobagu	6,66	6,13	0,20	4,20	5,15
Sulawesi Utara	6,01	5,66	-0,99	4,16	5,42

Sumber/ Source: Badan Pusat Statistik Provinsi Sulawesi Utara/
BPS-Statistics of Sulawesi Utara Province

Tabel
Table 13.3**Jumlah Penduduk Miskin Menurut Kabupaten/Kota di
Provinsi Sulawesi Utara (ribu), 2018–2022**
**Number of Poor Population by Regency/Municipality in
Sulawesi Utara Province(thousand), 2018–2022**

Kabupaten/Kota Regency/Municipality	2018	2019	2020	2021	2022
(1)	(2)	(3)	(4)	(5)	(6)
Bolaang Mongondow	18,49	18,30	18,07	19,08	17,96
Minahasa	24,49	24,32	24,95	26,30	24,34
Kepulauan Sangihe	15,46	14,62	14,64	14,55	13,89
Kepulauan Talaud	8,68	9,10	8,84	8,37	7,72
Minahasa Selatan	19,54	19,49	19,38	19,77	19,07
Minahasa Utara	14,13	14,09	14,33	14,49	13,50
Bolaang Mongondow Utara	6,84	6,77	6,82	6,53	6,01
Kepulauan Sitaro	6,53	6,35	5,95	6,00	5,53
Minahasa Tenggara	14,73	14,22	13,73	13,31	12,61
Bolaang Mongondow Selatan	8,82	8,74	8,53	8,63	8,10
Bolaang Mongondow Timur	4,29	4,41	4,30	4,47	4,32
Kota Manado	23,21	23,89	25,55	26,78	25,38
Kota Bitung	14,34	14,10	14,18	14,33	14,00
Kota Tomohon	6,25	5,99	6,06	6,18	5,79
Kota Kotamobagu	7,49	7,31	7,06	7,56	6,94
Sulawesi Utara	193,31	191,70	192,37	196,35	185,14

Sumber/ Source: BPS, Survei Sosial Ekonomi Nasional/
BPS-Statistics Indonesia, National Socioeconomic Survey

Tabel
Table 13.4

**Indeks Pembangunan Manusia Menurut Kabupaten/Kota
di Provinsi Sulawesi Utara, 2018–2022**
*Human Development Index by Regency/Municipality in
Sulawesi Utara Province, 2018–2022*

Kabupaten/Kota Regency/Municipality	2018	2019	2020	2021	2022
(1)	(2)	(3)	(4)	(5)	(6)
Bolaang Mongondow	66,91	67,82	67,89	68,16	68,95
Minahasa	74,97	75,47	75,29	75,73	76,18
Kepulauan Sangihe	69,67	70,53	70,73	71,07	71,63
Kepulauan Talaud	68,32	68,97	69,40	69,83	70,43
Minahasa Selatan	70,86	71,68	72,11	72,32	72,89
Minahasa Utara	73,05	73,95	73,90	74,11	74,69
Bolaang Mongondow Utara	66,32	66,91	66,99	67,39	68,06
Kepulauan Sitaro	66,75	67,48	67,64	68,05	68,94
Minahasa Tenggara	69,66	70,47	70,51	71,06	71,48
Bolaang Mongondow Selatan	64,49	65,28	65,00	65,42	65,90
Bolaang Mongondow Timur	65,21	68,08	65,99	66,55	67,21
Kota Manado	78,41	79,12	78,93	79,20	79,66
Kota Bitung	73,27	74,20	74,10	74,20	74,70
Kota Tomohon	75,78	76,67	76,69	76,86	77,44
Kota Kotamobagu	72,55	73,22	72,97	73,47	73,96
Sulawesi Utara	72,20	72,99	72,93	73,30	73,81

Catatan/ Note: Sejak tahun 2010, IPM dihitung dengan metode baru. Komponen IPM metode baru adalah angka harapan hidup saat lahir, harapan lama sekolah, rata-rata lama sekolah, dan pengeluaran per kapita/
Since 2010, HDI was calculated using new method. New HDI component are life expectancy at birth, expected years of schooling, means years of schooling, and expenditure per capita

Sumber/ Source: Badan Pusat Statistik Provinsi Sulawesi Utara/
BPS-Statistics of Sulawesi Utara Province

Tabel
Table 13.5

**Persentase Penduduk Miskin Menurut Kabupaten/
Kota di Provinsi Sulawesi Utara, 2021 dan 2022**
*Percentage of Poor People by Regency/Municipality in
Sulawesi Utara Province, 2021 and 2022*

Kabupaten/Kota Regency/Municipality	Persentase Penduduk Miskin Percentage of Poor People	
	2021	2022
(1)	(2)	(3)
Kabupaten/ Regency		
1. Bolaang Mongondow	7,58	7,11
2. Minahasa	7,67	6,95
3. Kepulauan Sangihe	11,02	9,91
4. Kepulauan Talaud	9,00	8,08
5. Minahasa Selatan	9,37	7,89
6. Minahasa Utara	7,11	5,89
7. Bolaang Mongondow Utara	8,03	7,11
8. Siau Tagulandang Biaro	8,94	7,63
9. Minahasa Tenggara	12,47	10,68
10. Bolaang Mongondow Selatan	12,85	11,33
11. Bolaang Mongondow Timur	6,10	4,68
Kota/ Municipality		
1. Kota Manado	6,19	5,58
2. Kota Bitung	6,43	6,09
3. Kota Tomohon	5,69	5,72
4. Kota Kotamobagu	5,74	5,53
Sulawesi Utara	7,77	6,96

Sumber/ Source: BPS, Survei Sosial Ekonomi Nasional/
BPS-Statistics Indonesia, National Socioeconomic Survey

Tabel
Table 13.6

**Usia Harapan Hidup (UHH) Menurut Kabupaten/Kota di
Provinsi Sulawesi Utara, 2018–2022**
*Life Expectancy by Regency/Municipality in Sulawesi Utara
Province, 2018–2022*

Kabupaten/Kota Regency/Municipality	2018	2019	2020	2021	2022
(1)	(2)	(3)	(4)	(5)	(6)
Kabupaten/ Regency					
1. Bolaang Mongondow	68,86	69,22	69,36	69,45	69,78
2. Minahasa	70,67	70,98	71,08	71,16	71,49
3. Kepulauan Sangihe	69,60	69,96	70,10	70,18	70,51
4. Kepulauan Talaud	69,71	70,04	70,16	70,24	70,57
5. Minahasa Selatan	69,47	69,80	69,92	70,01	70,35
6. Minahasa Utara	71,03	71,31	71,38	71,40	71,68
7. Bolaang Mongondow Utara	67,21	67,54	67,66	67,73	68,05
8. Siau Tagulandang Biaro	70,14	70,54	70,73	70,87	71,27
9. Minahasa Tenggara	69,77	70,07	70,15	70,21	70,52
10. Bolaang Mongondow Selatan	64,19	64,45	64,49	64,49	64,74
11. Bolaang Mongondow Timur	67,51	67,81	67,89	67,94	68,24
Kota/ Municipality					
1. Kota Manado	71,52	71,80	71,87	71,90	72,18
2. Kota Bitung	70,72	71,00	71,07	71,10	71,38
3. Kota Tomohon	71,43	71,79	71,93	72,06	72,44
4. Kota Kotamobagu	69,97	70,33	70,47	70,60	70,98
Sulawesi Utara	71,26	71,58	71,69	71,76	72,08

Sumber/ Source: Badan Pusat Statistik/
BPS-Statistics Indonesia

Tabel
Table 13.7**Harapan Lama Sekolah (HLS) Menurut Kabupaten/Kota di
Provinsi Sulawesi Utara, 2018–2022**
*Expectation of School Duration by Regency/Municipality in
Sulawesi Utara Province, 2018–2022*

Kabupaten/Kota Regency/Municipality	2018	2019	2020	2021	2022
(1)	(2)	(3)	(4)	(5)	(6)
Kabupaten/ Regency					
1. Bolaang Mongondow	11,30	11,41	11,52	11,53	11,61
2. Minahasa	13,96	13,97	13,98	14,15	14,17
3. Kepulauan Sangihe	12,04	12,31	12,32	12,47	12,59
4. Kepulauan Talaud	12,20	12,27	12,51	12,59	12,65
5. Minahasa Selatan	12,08	12,43	12,74	12,83	12,98
6. Minahasa Utara	12,65	12,69	12,80	12,92	13,06
7. Bolaang Mongondow Utara	11,88	11,90	11,91	12,17	12,34
8. Siau Tagulandang Biaro	11,51	11,64	11,67	11,86	12,02
9. Minahasa Tenggara	11,74	12,04	12,27	12,43	12,44
10. Bolaang Mongondow Selatan	12,23	12,28	12,29	12,30	12,31
11. Bolaang Mongondow Timur	11,48	11,50	11,59	11,86	11,88
Kota/ Municipality					
1. Kota Manado	14,12	14,14	14,15	14,16	14,17
2. Kota Bitung	12,26	12,60	12,61	12,62	12,65
3. Kota Tomohon	14,17	14,19	14,20	14,21	14,23
4. Kota Kotamobagu	12,75	12,78	12,79	12,88	12,89
Sulawesi Utara	12,68	12,73	12,85	12,94	12,95

Sumber/ Source: Badan Pusat Statistik/
BPS-Statistics Indonesia

Tabel
Table 13.8

**Rata-rata Lama Sekolah (RLS) Menurut Kabupaten/Kota di
Provinsi Sulawesi Utara, 2018–2022**
*Average Length of School by Regency/Municipality in
Sulawesi Utara Province, 2018–2022*

Kabupaten/Kota <i>Regency/Municipality</i>	2018	2019	2020	2021	2022
(1)	(2)	(3)	(4)	(5)	(6)
Kabupaten/ Regency					
1. Bolaang Mongondow	7,59	7,77	7,93	8,03	8,17
2. Minahasa	9,56	9,58	9,59	9,73	9,82
3. Kepulauan Sangihe	7,90	8,04	8,29	8,34	8,49
4. Kepulauan Talaud	9,00	9,25	9,51	9,72	9,73
5. Minahasa Selatan	8,84	8,85	9,08	9,09	9,19
6. Minahasa Utara	9,61	9,93	9,99	10,00	10,18
7. Bolaang Mongondow Utara	8,11	8,12	8,40	8,41	8,57
8. Siau Tagulandang Biaro	8,57	8,75	8,97	9,03	9,21
9. Minahasa Tenggara	8,82	8,87	8,88	9,11	9,12
10. Bolaang Mongondow Selatan	7,73	7,80	7,90	8,15	8,16
11. Bolaang Mongondow Timur	7,57	7,59	7,83	7,93	8,09
Kota/ Municipality					
1. Kota Manado	11,04	11,26	11,27	11,42	11,43
2. Kota Bitung	9,65	9,87	9,88	9,89	9,91
3. Kota Tomohon	10,25	10,48	10,73	10,74	10,75
4. Kota Kotamobagu	10,04	10,09	10,10	10,31	10,32
Sulawesi Utara	9,24	9,43	9,49	9,62	9,68

Sumber/ Source: Badan Pusat Statistik/
BPS-Statistics Indonesia

Tabel
Table 13.9

Tingkat Pengangguran Terbuka (TPT) dan Tingkat Partisipasi Angkatan Kerja (TPAK) Menurut Kabupaten/ Kota di Provinsi Sulawesi Utara, Agustus 2021 dan Agustus 2022
Unemployment Rate (UR) and Labor Force Participation Rate (LFPR) by Regency/Municipality in Sulawesi Utara Province, August 2021 and August 2022

Kabupaten/Kota Regency/Municipality	TPT/ UR		TPAK/ LFPR	
	Ags 2021	Ags 2022	Ags 2021	Ags 2022
(1)	(2)	(3)	(4)	(5)
Kabupaten/ Regency				
1. Bolaang Mongondow	4,85	4,96	62,06	62,17
2. Minahasa	6,14	7,00	59,41	64,99
3. Kepulauan Sangihe	4,72	2,87	63,60	66,11
4. Kepulauan Talaud	2,30	3,67	79,19	74,20
5. Minahasa Selatan	4,90	5,77	63,04	60,39
6. Minahasa Utara	8,12	7,09	61,99	58,82
7. Bolaang Mongondow Utara	5,23	5,10	64,43	64,79
8. Siau Tagulandang Biaro	3,39	2,96	63,09	62,20
9. Minahasa Tenggara	3,39	3,43	64,87	67,45
10. Bolaang Mongondow Selatan	4,60	2,75	59,05	65,02
11. Bolaang Mongondow Timur	5,99	6,19	65,07	67,64
Kota/ Municipality				
1. Kota Manado	12,17	10,47	59,08	62,17
2. Kota Bitung	9,96	8,56	62,22	64,99
3. Kota Tomohon	8,84	8,11	57,90	66,11
4. Kota Kotamobagu	7,32	6,59	64,77	74,2
Sulawesi Utara	7,06	6,61	62,15	60,39

Sumber/ Source: BPS, Survei Angkatan Kerja Nasional (Sakernas) Agustus/
 BPS-Statistics Indonesia, August National Labor Force Survey

Tabel
Table 13.10

**Indeks Kemahalan Konstruksi Menurut Kabupaten/Kota
di Provinsi Sulawesi Utara, 2018–2022**
*Construction Expenses Index by Regency/Municipality in
Sulawesi Utara Province, 2018–2022*

Kabupaten/Kota Regency/Municipality	2018	2019	2020	2021	2022
(1)	(2)	(3)	(4)	(5)	(6)
Kabupaten/ Regency					
1. Bolaang Mongondow	101,10	102,22	95,81	97,34	98,00
2. Minahasa	107,78	102,01	99,30	102,26	102,76
3. Kepulauan Sangihe	133,81	124,75	118,13	116,34	113,15
4. Kepulauan Talaud	130,47	136,75	136,51	131,52	123,60
5. Minahasa Selatan	108,56	107,98	103,41	99,65	99,80
6. Minahasa Utara	108,95	105,97	100,63	103,83	112,87
7. Bolaang Mongondow Utara	97,75	99,47	92,31	92,99	95,22
8. Siau Tagulandang Biaro	125,95	117,39	118,52	116,60	114,08
9. Minahasa Tenggara	107,94	103,19	95,81	97,78	95,66
10. Bolaang Mongondow Selatan	101,00	103,71	98,85	98,76	99,46
11. Bolaang Mongondow Timur	109,69	104,54	101,90	103,83	105,91
Kota/ Municipality					
1. Kota Manado	100,18	100,15	102,83	110,89	109,67
2. Kota Bitung	114,20	109,88	106,21	99,09	101,60
3. Kota Tomohon	110,52	106,25	101,02	101,01	101,42
4. Kota Kotamobagu	111,56	106,61	98,32	100,79	102,09
Sulawesi Utara	110,83	108,32	104,11	104,43	104,74

Sumber/ Source: Badan Pusat Statistik/BPS-Statistics Indonesia

ST 2023

SENSUS PERTANIAN

BerAKHLAK

Berorientasi Pelayanan Akuntabel Kompeten
Harmonis Loyal Adaptif Kolaboratif
Service Oriented, Accountable, Competent,
Harmonious, Loyal, Adaptive, Collaborative

DATA

MENCERDASKAN BANGSA

Enlighten The Nation



**BADAN PUSAT STATISTIK
KABUPATEN MINAHASA UTARA
BPS-STATISTICS OF MINAHASA UTARA REGENCY**

Kompleks Perkantoran Pemkab Minahasa Utara Airmadidi 95371

Telp.: +62431-891050

Homepage: <http://minutkab.bps.go.id>, E-mail: bps7106@bps.go.id

