

# KABUPATEN KEPULAUAN TALAUD DALAM ANGKA

*Kepulauan Talaud Regency in Figures*

## 2023



<https://talaudka>



KABUPATEN KEPULAUAN TALAUD

# DALAM ANGIKA

*Kepulauan Talaud Regency in Figures*

2023



<https://talaud.go.id>

**KABUPATEN KEPULAUAN TALAUD DALAM ANGKA**  
***Kepulauan Talaud Regency in Figures***  
**2023**

ISSN: 2477-1031

No. Publikasi/*Publication Number*: 71040.2302

Katalog /*Catalog*: 1102001.7104

Ukuran Buku/*Book Size*: 14,8 cm x 21 cm

Jumlah Halaman/*Number of Pages* : xxxviii + 265 hal/*pages*

Naskah/*Manuscript*:

BPS Kabupaten Kepulauan Talaud

*BPS-Statistics of Kepulauan Talaud Regency*

Penyunting/*Editor*:

BPS Kabupaten Kepulauan Talaud

*BPS-Statistics of Kepulauan Talaud Regency*

Desain Kover/*Cover Design*:

BPS Kabupaten Kepulauan Talaud

*BPS-Statistics of Kepulauan Talaud Regency*

Ilustrasi Kover/*Cover Illustration*:

Pulau Intata Kecamatan Nanusa/*Intata Island, Nanusa Subdistrict*

Diterbitkan oleh/*Published by*:

©BPS Kabupaten Kepulauan Talaud/*BPS-Statistics of Kepulauan Talaud Regency*

Dicetak oleh/*Printed by*:

CV. Bahu Bahtera Indah

Dilarang mengumumkan, mendistribusikan, mengomunikasikan, dan/atau menggandakan sebagian atau seluruh isi buku ini untuk tujuan komersil tanpa izin tertulis dari Badan Pusat Statistik.

*Prohibited to announce, distribute, communicate, and/or copy part or all of this book for commercial purpose without permission from BPS-Statistics Indonesia.*

**TIM PENYUSUN/TEAM MEMBERS**

**Pengarah/Director**

Bhayu Prabowo, SST., M.Ec.Dev

**Penanggung Jawab/Persons in Charge**

Bhayu Prabowo, SST., M.Ec.Dev

**Penyunting/Editors**

Gilar Tri Panji Saputra, S.Tr.Stat

**Pengolah Data dan Penulis Naskah/Data Processing and Authors**

Gilar Tri Panji Saputra, S.Tr.Stat

**Penata Letak/Layout Designers**

Gilar Tri Panji Saputra, S.Tr.Stat

<https://talau.kab.go.id>



## **KONTRIBUTOR DATA/DATA CONTRIBUTOR**

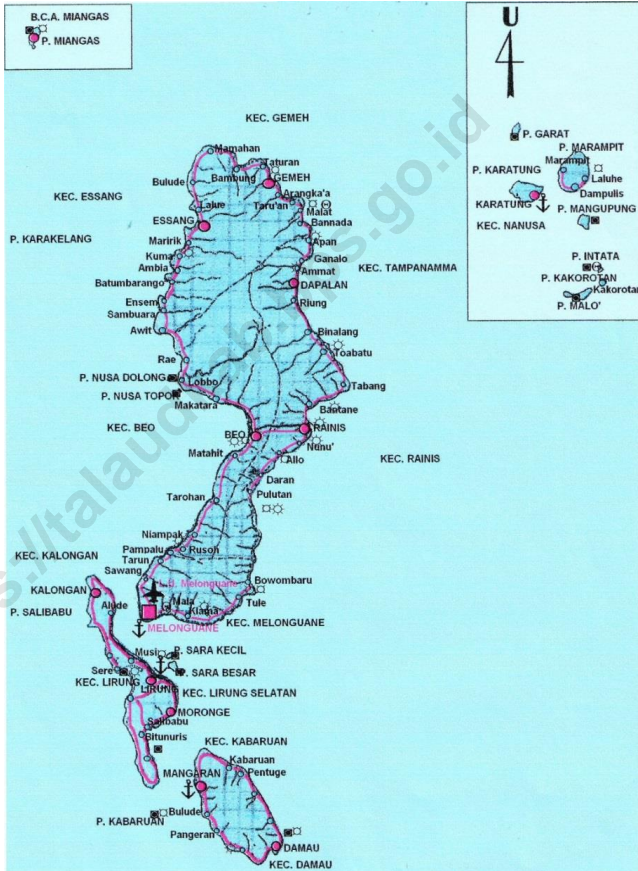
1. Kementerian Agama/*Ministry of Religious Affair*
2. Kementerian Pendidikan dan Kebudayaan/*The Ministry of Education and Culture*
3. Badan Pusat Statistik/*BPS-Statistics Indonesia*
4. Kementerian Agama Kabupaten Kepulauan Talaud/*Ministry of Religious Affair of Kepulauan Talaud Regency*
5. Lembaga Pemasyarakatan Kelas III Lirung/*Class III Lirung Penitentiary*
6. Kantor UPP Kelas III Melonguane/*Office of UPP Class III Melonguane*
7. Kantor UPBU Melonguane/*Office of UPBU Melonguane*
8. Polres Resort Talaud/*Resort Police of Talaud*
9. PT. PLN (Persero) Wilayah VII Cabang Tahuna/ *PT. PLN ( Persero ) Region VII Branch of Tahuna*
10. Balai Pelaksana Jalan Nasional Provinsi Sulawesi Utara/ *National Road Executive of Sulawesi Utara Province*
11. Dinas Pekerjaan Umum dan Penataan Ruang Daerah Provinsi Sulawesi Utara/*Public Works and Regional Spatial Planning Department of Sulawesi Utara Province*
12. Dinas Pekerjaan Umum dan Tata Ruang Kab.Kepl.Talaud/*Public Works and Spatial Planning Department of Kepulauan Talaud Regency*
13. Bapelitbang Kabupaten Kepulauan Talaud/*Bapelitbang of Kepulauan Talaud Regency*
14. Dinas Kebudayaan dan Pariwisata Kabupaten Kepulauan Talaud/*Culture and Tourism Service of Talaud Regency*
15. Dinas Perhubungan Kabupaten Kepulauan Talaud/*Transportation Service of Kepulauan Talaud Regency*
16. Bagian Pemerintahan Sekretariat Daerah Kabupaten Kepulauan Talaud/*Part of the Regional Secretariat of Kepulauan Talaud Regency*
17. Sekretariat DPRD Kabupaten Kepulauan Talaud/*Regional House of Representatives Secretariat of Kepulauan Talaud Regency*
18. Badan Kepegawaian dan Pengembangan SDM Kabupaten Kepulauan Talaud/*Local Personnel and Training Board of Kepulauan Talaud Regency*
19. BPKAD Kabupaten Kepulauan Talaud/*BPKAD of Kepulauan Talaud Regency*

20. Dinas Kesehatan Kabupaten Kepulauan Talaud/*Public Health Office of Kepulauan Talaud Regency*
21. PDAM Melonguane/*PDAM of Melonguane*
22. Dinas Pertanian dan Ketahanan Pangan Kabupaten Kepulauan Talaud/*Department of agriculture and food security of Kepulauan Talaud Regency*
23. Dinas Perikanan Kabupaten Kepulauan Talaud/*Fisheri Service of Kepulauan Talaud Regency*
24. PT Pos Indonesia Cabang Essang/*PT Pos Indonesia Essang Branch*
25. Dinas Koperasi, UKM dan Tenaga Kerja Kabupaten Kepulauan Talaud/*Cooperation, UKM, Labor Service of Talaud Regency*
26. Dinas Perindustrian dan Perdagangan Kabupaten Kepulauan Talaud/*Industry and Trade Services of Kepulauan Talaud Regency*

<https://talaudkab.bps.go.id>

# PETA WILAYAH Kabupaten Kepulauan Talaud

## MAP OF Kepulauan Talaud Regency







**KEPALA BPS Kabupaten Kepulauan Talaud**  
**CHIEF STATISTICIAN OF Kepulauan Talaud Regency**



**Bhayu Prabowo, SST., M.Ec.Dev**





## KATA PENGANTAR

Kabupaten Kepulauan Talaud Dalam Angka 2023, merupakan publikasi tahunan yang diterbitkan oleh BPS Kabupaten Kepulauan Talaud. Publikasi ini berisi data-data baik yang bersumber dari Survei atau Sensus yang dilakukan oleh BPS maupun yang bersumber dari Kementerian/Lembaga dan dinas atau instansi Pemerintah Daerah.

Publikasi ini dapat terwujud berkat kerja sama dan bantuan dari berbagai pihak baik instansi pemerintah maupun swasta. Kepada semua pihak yang telah memberikan bantuan disampaikan penghargaan dan terima kasih yang sebesar-besarnya. Semoga publikasi ini dapat membantu perencanaan, evaluasi, maupun penyebaran informasi di Kabupaten Kepulauan Talaud.

Walaupun publikasi ini telah disiapkan sebaik-baiknya, namun disadari masih ada kekurangan dan kesalahan yang terjadi. Untuk perbaikan publikasi ini, tanggapan dan saran yang bersifat konstruktif dari para pemakai sangat diharapkan.

Melonguane, Februari 2023  
Kepala BPS  
Kabupaten Kepulauan Talaud

  
**Bhayu Prabowo, SST., M.Ec.Dev**



## **PREFACE**

*Kepulauan Talaud Regency in Figures 2023, is an annual publication published by BPS-Statistics of Kepulauan Talaud Regency. This publication contains data sourced from Survey or Census by BPS-Statistics and sourced from Ministries/agencies and local government institutions.*

*This comprehensive publication has been made possible with the assistance and contribution from several governmental institutions and private organizations. To all parties who have been involved in the preparation of this publication, We would like to express our sincerest appreciation and gratitude. Hopefully this publication can help planning, evaluating and disseminating information in Kepulauan Talaud Regency.*

*Comments and constructive suggestions for the improvement of this publication are always welcome.*

*Melonguane, February 2023  
Chief Statistician of  
Kepulauan Talaud Regency*

**Bhayu Prabowo, SST., M.Ec.Dev**

## DAFTAR ISI / CONTENTS

	Halaman Page
Kata Pengantar/ <i>Preface</i> .....	xi
Daftar Isi/ <i>Contents</i> .....	xiii
Daftar Tabel/ <i>List of Tables</i> .....	xv
Daftar Gambar/ <i>List of Figures</i> .....	xxix
Daftar Singkatan/ <i>List of Abbreviations</i> .....	xxxiii
Statistik Kunci/ <i>Key Statistics</i> .....	xxxv
1. Geografi dan Iklim/ <i>Geography and Climate</i> .....	1
2. Pemerintahan/ <i>Government</i> .....	15
3. Penduduk dan Ketenagakerjaan/ <i>Population and Employment</i> .....	35
4. Sosial dan Kesejahteraan Rakyat/ <i>Social and Welfare</i> .....	51
5. Pertanian, Kehutanan, Peternakan, dan Perikanan/ <i>Agriculture, Forestry, Livestock, and Fishery</i> .....	109
6. Industri, Pertambangan, dan Energi/ <i>Industry, Mining, and Energy</i> .....	159
7. Pariwisata/ <i>Tourism</i> .....	169
8. Transportasi dan Komunikasi/ <i>Transportation and Communication</i> .....	177
9. Perbankan, Koperasi, dan Harga-harga/ <i>Banking, Cooperative, dan Prices</i> .....	189
10. Pengeluaran Penduduk/ <i>Population Expenditure</i> .....	207
11. Perdagangan/ <i>Trade</i> .....	217
12. Sistem Neraca Regional/ <i>System of Regional Accounts</i> .....	225
13. Perbandingan Antar Kabupaten/Kota/ <i>Regency/Municipal Comparison</i> .....	243



## DAFTAR TABEL/LIST OF TABLES

Halaman  
Page

<b>1.</b>	<b>GEOGRAFI DAN IKLIM/GEOGRAPHY AND CLIMATE</b>	
<b>1.1</b>	<b>KEADAAN GEOGRAFI</b>	
	<b>GEOGRAPHY CONDITION</b>	
1.1.1	Luas Daerah dan Jumlah Pulau Menurut Kecamatan di Kabupaten Kepulauan Talaud, 2021 <i>Total Area and Number of Islands by Subdistrict in Kepulauan Talaud Regency, 2021</i> .....	8
1.1.2	Tinggi Wilayah dan Jarak ke Ibukota Kabupaten/Kota Menurut Kecamatan di Kabupaten Kepulauan Talaud, 2022 <i>Altitude and Distance to the Capital of Regency/Municipality by Subdistrict in Kepulauan Talaud Regency, 2022</i> .....	10
<b>2.</b>	<b>PEMERINTAHAN/GOVERNMENT</b>	
<b>2.1</b>	<b>WILAYAH ADMINISTRATIF</b>	
	<b>ADMINISTRATIVE AREA</b>	
2.1.1	Jumlah Desa <sup>1</sup> /Kelurahan Menurut Kecamatan di Kabupaten Kepulauan Talaud, 2018–2022 <i>Number of Villages<sup>1</sup>/Kelurahan by Subdistrict in Kepulauan Talaud Regency, 2018–2022</i> .....	18
2.1.2	Nama Camat dan Ibukota Kecamatan Menurut Kecamatan di Kabupaten Kepulauan Talaud, 2022 <i>Name of Head Subdistrict and Subdistrict Capital by Subdistrict in Kepulauan Talaud Regency, 2022</i> .....	19
<b>2.2</b>	<b>DEWAN PERWAKILAN RAKYAT DAERAH</b>	
	<b>REGIONAL HOUSE OF REPRESENTATIVE</b>	
2.2.1	Jumlah Anggota Dewan Perwakilan Rakyat Daerah Menurut Partai Politik dan Jenis Kelamin di Kabupaten Kepulauan Talaud, 2022 <i>Number of Regional House of Representatives's Members by Political Parties and Sex in Kepulauan Talaud Regency 2022</i> .....	20
<b>2.3</b>	<b>SUMBER DAYA MANUSIA</b>	
	<b>HUMAN RESOURCES</b>	



2.3.1	Jumlah Pegawai Negeri Sipil Menurut Jabatan dan Jenis Kelamin di Kabupaten Kepulauan Talaud, Desember 2021 dan Desember 2022 <i>Number of Civil Servants by Occupation and Sex in Kepulauan Talaud Regency, December 2021 and December 2022 .....</i>	21
2.3.2	Jumlah Pegawai Negeri Sipil Menurut Tingkat Pendidikan dan Jenis Kelamin di Kabupaten Kepulauan Talaud, Desember 2021 dan Desember 2022 <i>Number of Civil Servants by Educational Level and Sex in Kepulauan Talaud Regency, Desember 2021 and Desember 2022 .....</i>	23
2.3.3	Jumlah Pegawai Negeri Sipil Menurut Tingkat Kepangkatan dan Jenis Kelamin di Kabupaten Kepulauan Talaud, Desember 2021 dan Desember 2022 <i>Number of Civil Servants by Hierarchy and Sex in Kepulauan Talaud Regency, Desember 2021 and Desember 2022 .....</i>	25
<b>2.4</b>	<b>KEUANGAN PEMERINTAH</b> <b>GOVERNMENT FINANCE</b>	
2.4.1	Realisasi Pendapatan Pemerintah Kabupaten Kepulauan Talaud Menurut Jenis Pendapatan (ribu rupiah), 2018–2021 <i>Actual Kepulauan Talaud Regency Government Revenues by Kind of Revenues (thousand rupiahs), 2019–2022.....</i>	27
2.4.2	Realisasi Belanja Pemerintah Kabupaten Kepulauan Talaud Menurut Jenis Belanja (ribu rupiah), 2018–2021 <i>Actual Kepulauan Talaud Regency Government Expenditures by Kind of Expenditures (thousand rupiahs), 2019–2022 .....</i>	29
<b>3.</b>	<b>PENDUDUK DAN KETENAGAKERJAAN/ POPULATION AND EMPLOYMENT</b>	
<b>3.1</b>	<b>PENDUDUK</b> <b>POPULATION</b>	
3.1.1	Penduduk, Laju Pertumbuhan Penduduk, Distribusi Persentase Penduduk, Kepadatan Penduduk, Rasio Jenis Kelamin Penduduk Menurut Kecamatan di Kabupaten Kepulauan Talaud, 2022	

	<i>Population, Population Growth Rate, Percentage Distribution of Population, Population Density, and Population Sex Ratio by Subdistrict in Kepulauan Talaud Regency, 2022.....</i>	42
3.1.2	Jumlah Penduduk Menurut Kelompok Umur dan Jenis Kelamin di Kabupaten Kepulauan Talaud, 2022 <i>Population by Age Groups and Sex in Kepulauan Talaud Regency, 2022 .....</i>	45
<b>3.2</b>	<b>KETENAGAKERJAAN EMPLOYMENT</b>	
3.2.1	Jumlah Penduduk Berumur 15 Tahun Keatas Menurut Jenis Kegiatan Selama Seminggu yang Lalu dan Jenis Kelamin di Kabupaten Kepulauan Talaud, 2022 <i>Population Aged 15 Years and Over by Type of Activity During The Previous Week and Sex in Kepulauan Talaud Regency, 2022 .....</i>	46
3.2.2	Penduduk Berumur 15 Tahun ke Atas Menurut Pendidikan Tertinggi yang Ditamatkan dan Jenis Kegiatan Selama Seminggu yang Lalu di Kabupaten Kepulauan Talaud, 2022 <i>Population 15 Years of Age and Over by Educational Attainment and Type of Activity During the Previous Week in Kepulauan Talaud Regency, 2022 .....</i>	47
3.2.3	Penduduk Berumur 15 Tahun Ke Atas yang Bekerja Selama Seminggu yang Lalu Menurut Status Pekerjaan Utama dan Jenis Kelamin di Kabupaten Kepulauan Talaud, 2022 <i>Population 15 Years of Age and Over who Worked During The Previous Week by Main Employment Status and Sex in Kepulauan Talaud Regency, 2022.....</i>	49

**4. SOSIAL DAN KESEJAHTERAAN RAKYAT/SOCIAL AND WELFARE**

**4.1 PENDIDIKAN**

**EDUCATION**

4.1.1	Jumlah Sekolah, Guru, dan Murid Taman Kanak-Kanak (TK) di Bawah Kementerian Pendidikan, Kebudayaan, Riset, dan Teknologi Menurut Kecamatan di Kabupaten Kepulauan Talaud, 2021/2022 dan 2022/2023 <i>Number of Schools, Teachers, and Pupils in Kindergarten Under The Ministry of Education, Culture, Research, and Technology by Subdistrict in Kepulauan Talaud Regency, 2021/2022 and 2022/2023</i>	60
4.1.2	Jumlah Sekolah, Guru, dan Murid Raudatul Athfal (RA) di Bawah Kementerian Agama Menurut Kecamatan di Kabupaten Kepulauan Talaud, 2021/2022 dan 2022/2023 <i>Number of Schools, Teachers, and Pupils in Raudatul Athfal (RA) Under The Ministry of Religious Affairs by Subdistrict in Kepulauan Talaud Regency, 2021/2022 and 2022/2023</i> .....	63
4.1.3	Jumlah Sekolah, Guru, dan Murid Sekolah Dasar (SD) di Bawah Kementerian Pendidikan, Kebudayaan, Riset, dan Teknologi Menurut Kecamatan di Kabupaten Kepulauan Talaud, 2021/2022 dan 2022/2023 <i>Number of Schools, Teachers, and Pupils in Elementary Schools Under The Ministry of Education, Culture, Research, and Technology by Subdistrict in Kepulauan Talaud Regency, 2021/2022 and 2022/2023</i> .....	64
4.1.4	Jumlah Sekolah, Guru, dan Murid Madrasah Ibtidaiyah (MI) di Bawah Kementerian Agama Menurut Kecamatan di Kabupaten Kepulauan Talaud, 2021/2022 dan 2022/2023	

	<i>Number of Schools, Teachers, and Pupils in Madrasah Ibtidaiyah (MI) Under The Ministry of Religious Affairs by Subdistrict in Kepulauan Talaud Regency, 2021/2022 and 2022/2023 .....</i>	67
4.1.5	Jumlah Sekolah, Guru, dan Murid Sekolah Menengah Pertama (SMP) di Bawah Kementerian Pendidikan, Kebudayaan, Riset, dan Teknologi Menurut Kecamatan di Kabupaten Kepulauan Talaud, 2021/2022 dan 2022/2023 <i>Number of Schools, Teachers, and Pupils in Junior High Schools Under The Ministry of Education, Culture, Research, and Technology by Subdistrict in Kepulauan Talaud Regency, 2021/2022 and 2022/2023 .....</i>	70
4.1.6	Jumlah Sekolah, Guru, dan Murid Madrasah Tsanawiyah (MTs) di Bawah Kementerian Agama Menurut Kecamatan di Kabupaten Kepulauan Talaud, 2021/2022 dan 2022/2023 <i>Number of Schools, Teachers, and Pupils in Madrasah Tsanawiyah (MTs) Under The Ministry of Religious Affairs by Subdistrict in Kepulauan Talaud Regency, 2021/2022 and 2022/2023 .....</i>	73
4.1.7	Jumlah Sekolah, Guru, dan Murid Sekolah Menengah Atas (SMA) di Bawah Kementerian Pendidikan, Kebudayaan, Riset, dan Teknologi Menurut Kecamatan di Kabupaten Kepulauan Talaud, 2021/2022 dan 2022/2023 <i>Number of Schools, Teachers, and Pupils in Senior High School Under The Ministry of Education, Culture, Research, and Technology by Subdistrict in Kepulauan Talaud Regency, 2021/2022 and 2022/2023 .....</i>	76
4.1.8	Jumlah Sekolah, Guru, dan Murid Sekolah Menengah Kejuruan (SMK) di Bawah Kementerian Pendidikan, Kebudayaan, Riset, dan Teknologi Menurut Kecamatan di Kabupaten Kepulauan Talaud, 2021/2022 dan 2022/2023 <i>Number of Schools, Teachers, and Pupils in Vocational High Schools Under The Ministry of Education, Culture, Research, and Technology by Subdistrict in Kepulauan Talaud Regency, 2021/2022 and 2022/2023 .....</i>	79
4.1.9	Jumlah Sekolah, Guru, dan Murid Madrasah Aliyah (MA) di Bawah Kementerian Agama Menurut Kecamatan di Kabupaten Kepulauan Talaud, 2021/2022 dan 2022/2023	

	<i>Number of Schools, Teachers, and Pupils in Madrasah Aliyah (MA) Under the Ministry of Religious Affairs by Subdistrict in Kepulauan Talaud Regency, 2021/2022 and 2022/2023 .....</i>	82
4.1.10	Jumlah Desa <sup>1</sup> /Kelurahan yang Memiliki Fasilitas Sekolah Menurut Kecamatan dan Tingkat Pendidikan di Kabupaten Kepulauan Talaud, 2019–2021 <i>Number of Villages<sup>1</sup>/Kelurahan Having Educational Facilities by Subdistrict and Educational Level in Kepulauan Talaud Regency, 2019–2021 .....</i>	85
4.1.11	Angka Partisipasi Murni (APM) dan Angka Partisipasi Kasar (APK) Menurut Jenjang Pendidikan di Kabupaten Kepulauan Talaud, 2021 dan 2022 <i>Net Enrollment Rate and Gross Enrollment Ratio by Educational Level in Kepulauan Talaud Regency, 2021 and 2022 .....</i>	90
4.1.12	Persentase Penduduk Berumur 15 Tahun ke Atas yang Melek Huruf Menurut Kelompok Umur di Kabupaten Kepulauan Talaud, 2021 dan 2022 <i>Percentage of Literate People Aged 15 Years and Over by Age Group in Kepulauan Talaud Regency, 2021 and 2022 .....</i>	91
<b>4.2</b>	<b>KESEHATAN</b>	
	<b>HEALTH</b>	
4.2.1	Jumlah Desa <sup>1</sup> /Kelurahan Yang Memiliki Sarana Kesehatan Menurut Kecamatan di Kabupaten Kepulauan Talaud, 2019–2021 <i>Number of Villages<sup>1</sup>/Kelurahan Having Health Facilities by Subdistrict in Kepulauan Talaud Regency, 2019–2021 .....</i>	92
4.2.2	Jumlah Tenaga Kesehatan Menurut Kecamatan di Kabupaten Kepulauan Talaud, 2022 <i>Number of Health Human Resources by Subdistrict in Kepulauan Talaud Regency, 2022 .....</i>	98

4.2.3	Jumlah Rumah Sakit Umum, Rumah Sakit Khusus, dan Puskesmas Menurut Kecamatan di Kabupaten Kepulauan Talaud, 2021 dan 2022 <i>Number of General Hospital, Specialized Hospital, and Public Health Center by Subdistrict in Kepulauan Talaud Regency, 2021 and 2022 ...</i>	101
<b>4.3</b>	<b>AGAMA DAN SOSIAL LAINNYA</b> <b>RELIGION AND OTHER SOCIAL AFFAIRS</b>	
4.3.1	Jumlah Penduduk Menurut Kecamatan dan Agama yang Dianut di Kabupaten Kepulauan Talaud, 2022 <i>Population by Subdistrict and Religion in Kepulauan Talaud Regency, 2022 .....</i>	104
4.3.2	Jumlah Tempat Peribadatan Menurut Kecamatan di Kabupaten Kepulauan Talaud, 2022 <i>Number of Places of Worship by Subdistrict in Kepulauan Talaud Regency, 2022 .....</i>	105
4.3.3	Jumlah Desa <sup>1</sup> /Kelurahan yang Mengalami Bencana Alam <sup>2</sup> Menurut Kecamatan di Kabupaten Kepulauan Talaud, 2019–2021 <i>Number of Villages<sup>1</sup>/Kelurahan that Had Natural Disaster<sup>2</sup> by Subdistrict in Kepulauan Talaud Regency, 2019–2021 .....</i>	106
4.3.4	Jumlah 10 Kasus Kejahatan Konvensional Terbanyak di Kabupaten Kepulauan Talaud, 2022 <i>Number of Cases of The 10 Most Conventional Crimes in Kepulauan Talaud Regency, 2022.....</i>	109
4.3.5	Banyaknya Narapidana Menurut Bulan dan Jenis Kelamin di Kabupaten Kepulauan Talaud, 2022 <i>Number of Prisoners by Month and Sex in Kepulauan Talaud Regency, 2022 .....</i>	110
<b>4.4</b>	<b>KEMISKINAN</b> <b>POVERTY</b>	
4.4.1	Garis Kemiskinan, Jumlah, dan Persentase Penduduk Miskin di Kabupaten Kepulauan Talaud, 2015–2022 <i>Poverty Line, Number, and Percentage of Poor People in Kepulauan Talaud Regency, 2015–2022 .....</i>	111

4.4.2	Indeks Kedalaman Kemiskinan dan Indeks Keparahan Kemiskinan di Kabupaten Kepulauan Talaud, 2015–2022 <i>Poverty Gap Index and Poverty Severity Index in Kepulauan Talaud Regency, 2015–2022</i> .....	112
<b>5.</b>	<b>PERTANIAN, KEHUTANAN, PETERNAKAN, DAN PERIKANAN/ AGRICULTURE, FORESTRY, LIVESTOCK, AND FISHERY</b>	
<b>5.1</b>	<b>HORTIKULTURA</b>	
	<b>HORTICULTURE</b>	
5.1.1	Luas Panen Tanaman Sayuran Menurut Kecamatan dan Jenis Tanaman di Kabupaten Kepulauan Talaud (ha), 2021 dan 2022 <sup>x</sup> <i>Harvested Area of Vegetables by Subdistrict and Kind of Plant in Kepulauan Talaud Regency (ha), 2021 and 2022<sup>x</sup></i> .....	120
5.1.2	Produksi Tanaman Sayuran Menurut Kecamatan dan Jenis Tanaman di Kabupaten Kepulauan Talaud (kuintal), 2021 dan 2022 <sup>x</sup> <i>Production of Vegetables by Subdistrict and Kind of Plant in Kepulauan Talaud Regency (quintal), 2021 and 2022<sup>x</sup></i> .....	124
5.1.3	Luas Panen Tanaman Sayuran dan Buah-buahan Semusim Menurut Jenis Tanaman di Kabupaten Kepulauan Talaud (ha), 2019–2022 <i>Harvested Area of Seasonal Vegetables and Fruits by Kind of Plant in Kepulauan Talaud Regency (ha), 2019–2022</i> .....	128
5.1.4	Produksi Tanaman Sayuran dan Buah-buahan Semusim Menurut Jenis Tanaman di Kabupaten Kepulauan Talaud (kuintal), 2019–2022 <i>Production of Seasonal Vegetables and Fruits by Kind of Plant in Kepulauan Talaud Regency (quintal), 2019–2022</i> .....	130
5.1.5	Luas Panen Tanaman Biofarmaka Menurut Kecamatan dan Jenis Tanaman di Kabupaten Kepulauan Talaud (m <sup>2</sup> ), 2021 dan 2022 <i>Harvested Area of Medicinal Plants by Subdistrict and Kind of Plant in Kepulauan Talaud Regency (m<sup>2</sup>), 2021 and 2022</i> .....	132
5.1.6	Produksi Tanaman Biofarmaka Menurut Kecamatan dan Jenis Tanaman di Kabupaten Kepulauan Talaud (kg), 2021 dan 2022	

	Halaman Page
	<i>Production of Medicinal Plants by Subdistrict and Kind of Plant in Kepulauan Talaud Regency (kg), 2021 and 2022</i> ..... 134
5.1.7	Luas Panen Tanaman Biofarmaka Menurut Jenis Tanaman di Kabupaten Kepulauan Talaud (m <sup>2</sup> ), 2019–2022 <i>Harvested Area of Medicinal Plants by Kind of Plant in Kepulauan Talaud Regency (m<sup>2</sup>), 2019–2022</i> ..... 136
5.1.8	Produksi Tanaman Biofarmaka Menurut Jenis Tanaman di Kabupaten Kepulauan Talaud (kg), 2019–2022 <i>Production of Medicinal Plants by Kind of Plant in Kepulauan Talaud Regency (kg), 2019–2022</i> ..... 137
5.1.9	Luas Panen Tanaman Hias Menurut Kecamatan dan Jenis Tanaman di Kabupaten Kepulauan Talaud (m <sup>2</sup> ), 2021 dan 2022 <sup>x</sup> <i>Harvested Area of Ornamental Plants by Subdistrict and Kind of Plant in Kepulauan Talaud Regency (m<sup>2</sup>), 2021 and 2022<sup>x</sup></i> ..... 138
5.1.10	Produksi Tanaman Hias Menurut Kecamatan dan Jenis Tanaman di Kabupaten Kepulauan Talaud (tangkai), 2021 dan 2022 <sup>x</sup> <i>Production of Ornamental Plants by Subdistrict and Kind of Plant in Kepulauan Talaud Regency (stalks), 2021 and 2022<sup>x</sup></i> ..... 141
5.1.11	Luas Panen Tanaman Hias Menurut Jenis Tanaman di Kabupaten Kepulauan Talaud (m <sup>2</sup> ), 2019–2022 <i>Harvested Area of Ornamental Plants by Kind of Plant in Kepulauan Talaud Regency (m<sup>2</sup>), 2019–2022</i> ..... 144
5.1.12	Produksi Tanaman Hias Menurut Jenis Tanaman di Kabupaten Kepulauan Talaud (tangkai), 2019–2022 <i>Production of Ornamental Plants by Kind of Plant n Kepulauan Talaud Regency (stalks), 2019–2022</i> ..... 145
5.1.13	Produksi Buah-buahan Menurut Kecamatan dan Jenis Tanaman di Kabupaten Kepulauan Talaud (kuintal), 2021 dan 2022 <sup>x</sup> <i>Production of Fruits by Subdistrict and Kind of Plant in Kepulauan Talaud Regency (kuintal), 2021 and 2022<sup>x</sup></i> ..... 146
5.1.14	Produksi Buah-Buahan dan Sayuran Tahunan Menurut Jenis Tanaman di Kabupaten Kepulauan Talaud (kuintal), 2019–2022 <i>Production of Annual Fruits and Vegetables by Kind of Plant in Kepulauan Talaud Regency (quintal), 2019–2022</i> ..... 150



**5.2 PERKEBUNAN**

**ESTATE CROPS**

5.2.1	Luas Areal Tanaman Perkebunan Menurut Kecamatan dan Jenis Tanaman di Kabupaten Kepulauan Talaud (ha), 2021 dan 2022 <i>Planted Area of Estate Crops by Subdistrict and Type of Crops in Kepulauan Talaud Regency (ha), 2021 and 2022</i> .....	152
5.2.2	Produksi Perkebunan Menurut Kecamatan dan Jenis Tanaman di Kabupaten Kepulauan Talaud (ton), 2021 dan 2022 <i>Production of Estates by Subdistrict and Type of Crops in Kepulauan Talaud Regency (ton), 2021 and 2022</i> .....	157

**5.3 PERIKANAN**

**FISHERY**

5.3.1	Jumlah Rumah Tangga Perikanan Tangkap Menurut Subsektor dan Kecamatan di Kabupaten Kepulauan Talaud, 2021 dan 2022 <i>Number of Fisheries Household by Subsector and Subdistrict in Kepulauan Talaud Regency, 2021 and 2022</i> .....	162
5.3.2	Produksi Perikanan Tangkap Menurut Subsektor dan Kecamatan di Kabupaten Kepulauan Talaud (ton), 2021 dan 2022 <i>Production of Captures Fisheries by Subsector and Subdistrict in Kepulauan Talaud Regency (ton), 2021 and 2022</i> .....	163

**6. INDUSTRI, PERTAMBANGAN, DAN ENERGI/  
INDUSTRY, MINING, AND ENERGY**

6.1	Daya Terpasang, Produksi, dan Distribusi Listrik PT. PLN (Persero) pada Cabang/Ranting PLN Menurut Kecamatan di Kabupaten Kepulauan Talaud, 2022 <i>Installed Electricity Power, Production, and Distribution of PT. PLN (Persero) at PLN Branch by Subdistrict in Kepulauan Talaud Regency, 2022</i> .....	171
6.2	Jumlah Pelanggan Listrik Menurut Kecamatan di Kabupaten Kepulauan Talaud, 2018–2022 <i>Number of Electricity Customers by Subdistrict in Kepulauan Talaud Regency, 2018–2022</i> .....	172

6.3	Jumlah Pelanggan dan Air yang Disalurkan Menurut Kecamatan di Kabupaten Kepulauan Talaud, 2022 <i>Number of Customers and Distributed Water by Subdistrict in Kepulauan Talaud Regency, 2022</i> .....	173
6.4	Jumlah Pelanggan dan Air yang Disalurkan Menurut Pelanggan di Kabupaten Kepulauan Talaud, 2022 <i>Number of Customers and Distributed Water by Customer in Kepulauan Talaud Regency, 2022</i> .....	174
<b>7.</b>	<b>PARIWISATA/TOURISM</b>	
7.1	Jumlah Rumah Makan/Restoran Menurut Kecamatan di Kabupaten Kepulauan Talaud, 2019–2022 <i>Number of Restaurants by Subdistrict in Kepulauan Talaud Regency, 2019–2022</i> .....	182
7.2	Jumlah Hotel dan Akomodasi Lainnya Menurut Klasifikasi di Kabupaten Kepulauan Talaud, 2019–2022 <i>Number of Hotel and Other Accomodation by Classification in Kepulauan Talaud Regency, 2019–2022</i> .....	183
7.3	Akomodasi, Kamar, dan Tempat Tidur yang Tersedia di Kabupaten Kepulauan Talaud, 2019–2022 <i>Number of Accomodation, Room, and Bed in Kepulauan Talaud Regency, 2019–2022</i> .....	184
<b>8.</b>	<b>TRANSPORTASI DAN KOMUNIKASI/ TRANSPORTATION AND COMMUNICATION</b>	
<b>8.1</b>	<b>TRANSPORTASI TRANSPORTATION</b>	
8.1.1	Panjang Jalan <sup>1</sup> Menurut Tingkat Kewenangan Pemerintahan di Kabupaten Kepulauan Talaud (km), 2020–2022 <i>Length of Roads<sup>1</sup> by Level of Government Authority in Kepulauan Talaud Regency (km), 2020–2022</i> .....	192
8.1.2	Panjang Jalan Menurut Jenis Permukaan Jalan di Kabupaten Kepulauan Talaud (km), 2020–2022 <i>Length of Roads by Type of Road Surface in Kepulauan Talaud Regency (km), 2020–2022</i> .....	193
8.1.3	Panjang Jalan Menurut Kondisi Jalan di Kabupaten Kepulauan Talaud (km), 2020–2022	

	<i>Length of Roads by Condition of Roads in Kepulauan Talaud Regency (km), 2020–2022</i> .....	194
<b>8.2</b>	<b>KOMUNIKASI</b>	
	<b>COMMUNICATION</b>	
8.2.1	Jumlah Kantor Pos Pembantu Menurut Kecamatan di Kabupaten Kepulauan Talaud, 2019–2022 <i>Number of Post Offices Subsidiaries by Subdistrict in Kepulauan Talaud Regency, 2019–2022</i> .....	196
<b>9.</b>	<b>PERBANKAN, KOPERASI, DAN HARGA-HARGA/BANKING, COOPERATIVE, AND PRICES</b> .....	
9.1	Jumlah Koperasi Aktif Menurut Kecamatan di Kabupaten Kepulauan Talaud, 2019–2022 <i>Number of Active Cooperative by Subdistrict in Kepulauan Talaud Regency, 2019–2022</i> .....	203
9.2	Jumlah Koperasi Menurut Jenis Koperasi dan Kecamatan di Kabupaten Kepulauan Talaud, 2022 <i>Number of Cooperative by Kind of Cooperative and Subdistrict in Kepulauan Talaud Regency, 2022</i> .....	204
<b>10.</b>	<b>PENGELUARAN PENDUDUK/POPULATION EXPENDITURE</b>	
10.1	Rata-rata Pengeluaran per Kapita Sebulan Menurut Kelompok Komoditas (rupiah) di Kabupaten Kepulauan Talaud, 2021 dan 2022 <i>Monthly Average Expenditure per Capita by Commodity Group (rupiahs) in Kepulauan Talaud Regency, 2021 and 2022</i> .....	212
10.2	Persentase Pengeluaran per Kapita Sebulan Menurut Kelompok Komoditas di Kabupaten Kepulauan Talaud, 2021 dan 2022 <i>Percentage of Monthly Expenditure per Capita by Commodity Group in Kepulauan Talaud Regency, 2021 and 2022</i> .....	213
10.3	Persentase Penduduk Menurut Golongan Pengeluaran Per Kapita Sebulan di Kabupaten Kepulauan Talaud, 2022 <i>Percentage of Population by Class of Monthly Expenditure per Capita in Kepulauan Talaud Regency, 2022</i> .....	214

**11. PERDAGANGAN/TRADE**

11.1	Jumlah Sarana Perdagangan Menurut Jenisnya di Kabupaten Kepulauan Talaud, 2019–2022 <i>Number of Trading Facilities by Type of Facility in Kepulauan Talaud Regency, 2019–2022</i> .....	222
11.2	Jumlah Pedagang Menurut Kecamatan di Kabupaten Kepulauan Talaud, 2022 <i>Number of Merchants by Subdistrict in Kepulauan Talaud Regency, 2022</i> .....	223
11.3	Jumlah Industri Kecil dan Menengah Menurut Kecamatan di Kabupaten Kepulauan Talaud, 2022 <i>Number of Small and Medium Industries by Subdistrict in Kepulauan Talaud Regency, 2022</i> .....	224
11.3	Banyaknya Tenaga Kerja, Nilai Investasi, Nilai Produksi, dan Kapasitas Produksi Menurut Kecamatan di Kabupaten Kepulauan Talaud, 2022 <i>Number of Workers, Investment Value, Production Value, and Production Capacity by Subdistrict in Kepulauan Talaud Regency, 2019–2022</i> .....	227

**12. SISTEM NERACA REGIONAL/SYSTEM OF REGIONAL ACCOUNTS**

12.1.	Produk Domestik Regional Bruto Atas Dasar Harga Berlaku Menurut Lapangan Usaha di Kabupaten Kepulauan Talaud (miliar rupiah), 2018–2022 <i>Gross Regional Domestic Product at Current Market Prices by Industry in Kepulauan Talaud Regency (billion rupiahs), 2018–2022...</i>	236
12.2	Produk Domestik Regional Bruto Atas Dasar Harga Konstan 2010 Menurut Lapangan Usaha di Kabupaten Kepulauan Talaud (miliar rupiah), 2018–2022 <i>Gross Regional Domestic Product at 2010 Constant Market Prices by Industry in Kepulauan Talaud Regency (billion rupiahs), 2018–2022...</i>	238
12.3	Distribusi Persentase Produk Domestik Regional Bruto Atas Dasar Harga Berlaku Menurut Lapangan Usaha di Kabupaten Kepulauan Talaud, 2018–2022	

	<i>Percentage Distribution of Gross Regional Domestic Product at Current Market Prices by Industry in Kepulauan Talaud Regency, 2018–2022</i> .....	240
12.4	Laju Pertumbuhan Produk Domestik Regional Bruto Atas Dasar Harga Konstan 2010 Menurut Lapangan Usaha di Kabupaten Kepulauan Talaud (persen), 2019–2022 <i>Growth Rate of Gross Regional Domestic Product at 2010 Constant Market Prices by Industry in Kepulauan Talaud Regency (percent), 2019–2022</i> .....	242
12.5	Produk Domestik Regional Bruto Atas Dasar Harga Berlaku Menurut Jenis Pengeluaran di Kabupaten Kepulauan Talaud (miliar rupiah), 2018–2022 <i>Gross Regional Domestic Product at Current Market Prices by Type of Expenditure in Kepulauan Talaud Regency (billion rupiahs), 2018–2022</i> .....	244
12.6	Produk Domestik Regional Bruto Atas Dasar Harga Konstan 2010 Menurut Jenis Pengeluaran di Kabupaten Kepulauan Talaud (miliar rupiah), 2018–2022 <i>Gross Regional Domestic Product at 2010 Constant Market Prices by Type of Expenditure in Kepulauan Talaud Regency (billion rupiahs), 2018–2022</i> .....	245
<b>13.</b>	<b>PERBANDINGAN ANTAR KABUPATEN/ KOTA/ REGENCY/MUNICIPAL COMPARISON</b>	
13.1	Jumlah Penduduk Menurut Kabupaten/Kota di Provinsi Sulawesi Utara (ribu), 2018–2022 <i>Population by Regency/Municipality in Sulawesi Utara Province (thousand), 2018–2022</i> .....	256
13.2	Laju Pertumbuhan Produk Domestik Regional Bruto Atas Dasar Harga Konstan 2010 Menurut Kabupaten/ Kota di Provinsi Sulawesi Utara (persen), 2019–2022 <i>Rate of Growth of Gross Regional Domestic Products at 2010 Constant Market Prices by Regency/Municipality in Sulawesi Utara Province (percent), 2019–2022</i> .....	257

13.3	Jumlah Penduduk Miskin Menurut Kabupaten/Kota di Provinsi Sulawesi Utara (ribu), 2018–2022 <i>Number of Population by Regency/Municipality in Sulawesi Utara Province (thousand), 2018–2022</i> .....	258
13.4	Indeks Pembangunan Manusia Menurut Kabupaten/ Kota di Provinsi Sulawesi Utara, 2018–2022 <i>Human Development Index by Regency/Municipality in Sulawesi Utara Province (percent), 2018–2022</i> .....	259
13.5	Persentase Penduduk Miskin Menurut Kabupaten/ Kota di Provinsi Sulawesi Utara (persen), 2021–2022 <i>Percentage of Poor Population by Regency/Municipality in Sulawesi Utara Province (percent), 2021–2022</i> .....	260
13.6	Usia Harapan Hidup (UHH) Menurut Kabupaten/ Kota di Provinsi Sulawesi Utara, 2018–2022 <i>Life of Expectancy by Regency/Municipality in Sulawesi Utara Province (percent), 2018–2022</i> .....	261
13.7	Harapan Lama Sekolah (HLS) Menurut Kabupaten/ Kota di Provinsi Sulawesi Utara (ribu), 2018–2022 <i>Average of School Duration by Regency/Municipality in Sulawesi Utara Province (thousand), 2018–2022</i> .....	262
13.8	Rata-rata Lama Sekolah (RLS) Menurut Kabupaten/ Kota di Provinsi Sulawesi Utara, 2018–2022 <i>Average Length of School by Regency/Municipality in Sulawesi Utara Province, 2018–2022</i> .....	263
13.9	Tingkat Pengangguran terbuka (TPT) dan Tingkat Partisipasi Angkatan Kerja (TPAK) Menurut Kabupaten/Kota di Provinsi Sulawesi Utara, Agustus 2021 dan Agustus 2022 <i>Unemployment Rate (UR) and Labor Force Participation Rate (LFPR) by Regency/Municipality in Sulawesi Utara Province, August 2021 and August 2022</i> .....	264
13.8	Indeks Kemahalan Konstruksi (IKK) Menurut Kabupaten/ Kota di Provinsi Sulawesi Utara, 2018–2022 <i>Construction Expenses Index by Regency/Municipality in Sulawesi Utara Province, 2018–2022</i> .....	263



## DAFTAR GAMBAR/LIST OF FIGURES

		Halaman Page
1.1	Luas Daerah menurut Kecamatan (km <sup>2</sup> ), 2022 <i>Area of Subdistrict (km<sup>2</sup>), 2022</i> .....	6
1.2	Tinggi Wilayah menurut Kecamatan (mdpl), 2022 <i>Altitude by Subdistrict (ma.s.l), 2022</i> .....	7
2.1	Jumlah Desa/Kelurahan menurut Kecamatan, 2022 <i>Number of Rural/Urban Villages by Subdistrict, 2022</i> .....	20
2.2	Jumlah Pegawai Negeri Sipil Menurut Jenis Kelamin, 2019-2022 <i>Number of Civil Servant by Sex, 2019-2022</i> .....	21
3.1	Jumlah Penduduk menurut Kecamatan (Ribu), 2022 <i>Population by Subdistrict (Thousand), 2022</i> .....	40
3.2	Persentase Penduduk menurut Jenis Kelamin, 2022 <i>Percentage of Population by Sex, 2022</i> .....	41
4.1	Garis Kemiskinan, Jumlah, dan Persentase Penduduk Miskin di Kabupaten Kepulauan Talaud, 2015-2022 <i>Poverty Line, Number, and Percentage of Poor People in Kepulauan Talaud Regency, 2015–2022</i> .....	56
4.2	Jumlah Kasus 10 Kejahatan Konvensional Terbanyak di Kabupaten Kepulauan Talaud, 2022 <i>Number of Cases of the 10 most Conventional Crime in Kepulauan Talaud Regency, 2022</i> .....	57
5.1	Luas Panen Tanaman Sayuran Menurut Kecamatan dan Jenis Tanaman di Kabupaten Kepulauan Talaud (ha), 2019 dan 2022 <i>Harvested Area of Vegetables by Subdistrict and Kind of Plant in Kepulauan Talaud Regency (ha), 2019 and 2022</i> .....	118
5.2	Luas Panen Tanaman Biofarmaka Menurut Kecamatan dan Jenis Tanaman di Kabupaten Kepulauan Talaud (m <sup>2</sup> ), 2019 dan 2022 <i>Harvested Area of Medicinal Plants by Subdistrict and Kind of Plant in Kepulauan Talaud Regency (m<sup>2</sup>), 2019 and 2022</i> .....	119



	Halaman Page	
6.1	Jumlah Pelanggan Listrik, 2018-2022 <i>Number of Electricity Customers, 2018-2022</i> ..... 162	162
7.1	Jumlah Rumah Makan/Restoran, 2019-2022 <i>Number of Restaurants, 2019-2022</i> ..... 172	172
8.1	Panjang Jalan Menurut Tingkat Kewenangan Pemerintahan di Kabupaten Kepulauan Talaud (km), 2022 <i>Length of Roads by Level of Government Authority in Kepulauan Talaud Regency (km), 2022</i> ..... 182	182
8.2	Jumlah Kantor Pos Pembantu Menurut Kecamatan di Kabupaten Kepulauan Talaud, 2018–2022 <i>Number of Post Offices Subsidiaries by Subdistrict in Kepulauan Talaud Regency, 2018–2022</i> ..... 183	183
9.1	Jumlah Koperasi Aktif Menurut Kecamatan di Kabupaten Kepulauan Talaud, 2019–2022 <i>Number of Active Cooperative by Subdistrict in Kepulauan Talaud Regency, 2019–2022</i> ..... 192	192
9.2	Jumlah Koperasi Menurut Jenis Koperasi dan Kecamatan di Kabupaten Kepulauan Talaud, 2022 <i>Number of Cooperative by Kind of Cooperative and Subdistrict in Kepulauan Talaud Regency, 2022</i> ..... 193	193
10.1	Persentase Penduduk Menurut Golongan Pengeluaran Per Kapita Sebulan di Kabupaten Kepulauan Talaud, 2022 <i>Percentage of Population by Per Capita Spending Group a Month in Kepulauan Talaud Regency, 2022</i> ..... 201	201
11.1	Jumlah Sarana Perdagangan Menurut Jenisnya di Kabupaten Kepulauan Talaud, 2022 <i>Number of Trading Facilities by Type of Facility in Kepulauan Talaud Regency, 2022</i> ..... 209	209
12.1	Produk Domestik Regional Bruto Atas Dasar Harga Berlaku Menurut Lapangan Usaha di Kabupaten Kepulauan Talaud (miliar rupiah), 2018–2022 <i>Gross Regional Domestic Product at Current Market Prices by Industry in Kepulauan Talaud Regency (billion rupiahs), 2018–2022</i> ..... 218	218

12.2	Laju Pertumbuhan Produk Domestik Regional Bruto Atas Dasar Harga Konstan 2010 Menurut Lapangan Usaha di Kabupaten Kepulauan Talaud (persen), 2018-2022 <i>Growth Rate of Gross Regional Domestic Product at 2010 Constant Market Prices by Industry in Kepulauan Talaud Regency (percent), 2018-2022</i> .....	219
13.1	Jumlah Penduduk Miskin Menurut Kabupaten/Kota di Provinsi Sulawesi Utara (ribu), 2022 <i>Number of Poor Population by Regency/Municipality in Sulawesi Utara Province (thousand), 2022</i> .....	235
13.2	Indeks Pembangunan Manusia Menurut Kabupaten/Kota di Provinsi Sulawesi Utara, 2022 <i>Human Development Index by Regency/Municipality in Sulawesi Utara Province, 2022</i> .....	236

<https://talaudkab.bps.go.id>

## PENJELASAN UMUM/EXPLANATORY NOTES

Tanda-tanda, satuan-satuan, dan lain-lainnya yang digunakan dalam publikasi ini adalah sebagai berikut:

*Symbols, measurement units, and acronyms which are used in this publication, are as follows:*

### 1. TANDA-TANDA/SYMBOLS

Data tidak tersedia/ <i>Data not available</i> .....	: ...
Tidak ada atau nol / <i>Null or zero</i> .....	: -
Data dapat diabaikan/ <i>Data negligible</i> .....	: 0
Tanda decimal/ <i>Decimal point</i> .....	: ,
Data tidak dapat ditampilkan/ <i>Not applicable</i> .....	: NA
Angka estimasi/ <i>Estimated figures</i> .....	: e
Angka diperbaiki/ <i>Revised figures</i> .....	: r
Angka sementara/ <i>Preliminary figures</i> .....	: x
Angka sangat sementara/ <i>Very preliminary figures</i> .....	: xx
Angka sangat sangat sementara/ <i>Very very preliminary figures</i> .....	: xxx

### 2. SATUAN/UNITS

barel/ <i>barrel</i> .....	: 158,99 liter/ <i>litres</i> = 1/6,2898 m <sup>3</sup>
hektar (ha)/ <i>hectare (ha)</i> .....	: 10 000 m <sup>2</sup>
kilometer (km)/ <i>kilometres (km)</i> .....	: 1 000 meter/ <i>meters (m)</i>
knot/ <i>knot</i> .....	: 1,8523 km/jam ( <i>km/hour</i> )
kuintal/ <i>quintal</i> .....	: 100 kg
KWh .....	: 1 000 Watt hour
MWh .....	: 1 000 KWh
liter (untuk beras)/ <i>litre (for rice)</i> .....	: 0,80 kg
MMSCF .....	: 1/35,3 m <sup>3</sup>
metrik ton (m.ton)/ <i>metric ton (m. ton)</i> .....	: 0,98421 long ton = 1 000 kg
ons/ <i>ounce</i> .....	: 28,31 gram/ <i>grams</i>
ton .....	: 1 000 kg

Satuan lain: buah, dus, butir, helai/lembar, kaleng, batang, pulsa, ton kilometer (ton-km), jam, menit, persen (%).

*Other units: unit, pack, pieces, sheet, tin, pulse, ton-kilometres(ton-km), hour, minute, percent (%).*

Perbedaan angka di belakang koma disebabkan oleh pembulatan angka.

*The difference in decimal numbers is caused by rounding.*



## DAFTAR SINGKATAN/ LIST OF ABBREVIATIONS

SI	: Stasiun Iklim
SIMPK	: Stasiun Meteorologi Pertanian Khusus
t.t	: Tempat tidur
BCG	: Bacillus Calmette Guerin
DPT	: Difteri, Pertusis, Tetanus
TT	: Tetanus Toxoid
IOT	: Industri Obat Tradisional/ <i>Traditional Medicine Industry</i>
IKOT	: Industri Kecil Obat Tradisional/ <i>Traditional Medicine Small</i>
Alkes	: Alat kesehatan/ <i>Health Kits</i>
PKRT	: Perbekalan Kesehatan Rumah tangga/ <i>Household Health Logistics</i>
Kompl	: Komplemen/ <i>Complement</i>
IRTP	: Industri Pangan Produksi Rumah Tangga/ <i>Foods Home Industry</i>
PBF	: Pedagang Besar Farmasi/ <i>Pharmacy Whole-seller</i>
GFK	: Gudang Farmasi Kab/Kota/Regency/ <i>Municipality Pharmacy Warehouse</i>
RB	: Rumah Bersalin/ <i>Delivery House</i>
Pustu	: Puskesmas pembantu/ <i>Auxiliary Public Health Center</i>
BP	: Balai Pengobatan/ <i>Polyclinic</i>
TPS	: Tempat Pembuangan Sementara / <i>landfill</i>
Jamkesmas	: Jaminan kesehatan masyarakat miskin/ <i>Poor public health insurance</i>
PJKMU	: Program Jaminan Kesehatan Masyarakat Umum
SIUP	: Surat Ijin Usaha Perdagangan/ <i>Trading Permission Letter</i>
TDP	: Tanda Daftar Perusahaan/ <i>Company Registration Identity</i>
API	: Angka Pengenal Importir/ <i>Importer's Identity Number</i>



## Statistik Kunci, 2020–2022 Key Statistics, 2020–2022

Rincian/Description	Satuan/Unit	2020	2021	2022
(1)	(2)	(3)	(4)	(5)
<b>SOSIAL/SOCIAL</b>				
Penduduk <sup>1</sup> /Population <sup>1</sup>	juta/million	94,52	94,98 <sup>1</sup>	95,54
Laju Pertumbuhan Penduduk <sup>1</sup> /Population Growth <sup>1</sup>	%	1,21	0,37	0,59
Angka Harapan Hidup <sup>1-e</sup> /Life Expectancy Rate <sup>1</sup>	tahun/years	70,16	70,24	70,57
Angka Melek Huruf Usia 15+/Literacy Rate Aged 15+	%	99,88	99,36	99,80
Tingkat Partisipasi Angkatan Kerja -TPAK <sup>2,3</sup> Labour Force Participation Rate-LFPR <sup>2,3</sup>	%	80,97	79,19	74,20
Tingkat Pengangguran Terbuka-TPT <sup>2,3</sup> Unemployment Rate-UR <sup>2,3</sup>	%	2,64 <sup>2</sup>	2,30 <sup>2</sup>	3,67 <sup>2</sup>
Penduduk Miskin <sup>4</sup> /Poor People <sup>4</sup>	juta/million	8,84	8,37	7,72
Persentase Penduduk Miskin <sup>4</sup> Percentage of Poor People <sup>4</sup>	%	9,49	9,00	8,25
Indeks Pembangunan Manusia-IPM <sup>5</sup> Human Development Index <sup>5</sup>	–	69,40	69,83	70,43
<b>EKONOMI/ECONOMIC</b>				
Produk Domestik Regional Bruto (PDRB) Harga Berlaku <sup>6</sup> Gross Regional Domestic Bruto (GRDP) at Current Price <sup>6</sup>	triliun rupiah trillion rupiahs	2.266,56 <sup>x</sup>	2.421,88 <sup>xx</sup>	2.631,25 <sup>xx</sup>
Laju Pertumbuhan Ekonomi <sup>7</sup> /Economic Growth <sup>7</sup>	%	0,43 <sup>x</sup>	3,34 <sup>xx</sup>	5,22 <sup>xx</sup>

Catatan/Notes: <sup>1</sup> Data 2020 hasil Hasil Sensus Penduduk (SP) 2020 (September). Data 2021 dan Data 2022 hasil proyeksi interim Sensus Penduduk 2020/The 2020 data was the result of 2020 Population Census (September). The 2021 and 2022 data was the result of Sensus Penduduk 2020 Interim Projection

<sup>2</sup> Kondisi Agustus/Condition at August

<sup>3</sup> Menggunakan penimbang hasil proyeksi penduduk Survei Penduduk Antar Sensus (SUPAS) 2015/Weighted by the population projection results of the Intercensal Population Survey (SUPAS) 2015

<sup>4</sup> Kondisi Maret/Condition at March

<sup>5</sup> Sejak tahun 2010, IPM dihitung dengan metode baru. Komponen IPM metode baru adalah angka harapan hidup saat lahir, harapan lama sekolah, rata-rata lama sekolah, dan pengeluaran per kapita/Since 2010, HDI was calculated using new method. New HDI component are life expectancy at birth, expected years of schooling, means years of schooling, and expenditure per capita

<sup>6</sup> Mulai tahun 2010 mengadopsi System of National Account 2008 (SNA 2008)/Since 2010 is in line with System of National Account 2008 (SNA 2008)

<sup>7</sup> Menggunakan tahun dasar 2010 (2010=100)/Using 2010 base year (2010=100)

<sup>8</sup> Menggunakan proyeksi penduduk berdasarkan hasil SP2010/Using population projection based on SP2010





### Keadaan Geografis Talaud

Geographic Condition in Talaud





**PENJELASAN TEKNIS**

1. Secara geografis, Kepulauan Talaud terletak antara 3° 38' Lintang Utara dan 5° 33' Lintang Selatan dan antara 126° 38'–127° 10' Bujur Timur.
2. Berdasarkan posisi geografisnya, Kabupaten Kepulauan Talaud memiliki batas-batas: Utara – Republik Filipina; Selatan – Kabupaten Kepulauan Sangihe; Barat – Laut Sulawesi; Timur – Samudera Pasifik.
3. Kepulauan Talaud terdiri dari 19 kecamatan yang terletak di tiga pulau besar dan dua kepulauan, yaitu:
  - Pulau Kabaruan: Kabaruan dan Damau.
  - Kepulauan Nanusa: Nanusa.
  - Kepulauan Miangas: Miangas.
  - Pulau Salibabu: Kalongan, Lirung, Salibabu dan Moronge.
  - Pulau Karakelang: Melonguane Timur, Melonguane, Beo Selatan, Beo, Rainis, Tampan'Amma, Pulutan, Beo Utara, Essang Selatan, Essang, dan Gemeh.
4. Badan Pusat Statistik (BPS) telah melakukan pendataan Potensi Desa (Podes) sejak tahun 1980. Sejak saat itu, Podes dilaksanakan secara rutin sebanyak 3 kali dalam kurun waktu sepuluh tahun untuk mendukung kegiatan Sensus Penduduk, Sensus Pertanian, ataupun Sensus Ekonomi.

**TECHNICAL NOTES**

1. *Geographical, Kepulauan Talaud is located between 3° 38' North latitude and 5° 33' South latitude, and between 126° 38' and 127° 10' East longitude.*
2. *In terms of geographic position, Kepulauan Talaud Regency has boundaries as follows: North – Republic of Philippine; South – Kepulauan Sangihe Regency; West – Sulawesi Sea; East - Pasific Ocean.*
3. *Kepulauan Talaud has 19 Subdistrict spreading over three main islands and two archipelago. These include:*
  - *Karakelang Island: Kabaruan and Damau.*
  - *Nanusa Archipelago: Nanusa.*
  - *Miangas Archipelago: Miangas.*
  - *Salibabu Island: Kalongan, Lirung, Salibabu and Moronge.*
  - *Karakelang Island: Melonguane Timur, Melonguane, Beo Selatan, Beo, Rainis, Tampan'Amma, Pulutan, Beo Utara, Essang Selatan, Essang, and Gemeh.*
4. *BPS-Statistics Indonesia has already recorded village potential (Podes) since 1980. Since then, Podes regularly implemented 3 (three) times within ten years to support the activities of the Population Census, Agriculture Census, or Economic Census. Thus, important facts related*

Dengan demikian, fakta penting terkait ketersediaan infrastruktur dan potensi yang dimiliki oleh setiap wilayah dapat dipantau perkembangannya secara berkala dan terus menerus.

5. Sejak tahun 2008, pendataan Podes mengalami perubahan dengan adanya penambahan kuesioner suplemen kecamatan dan Kabupaten/Kota. Penambahan kuesioner tersebut bertujuan untuk meningkatkan manfaat data Podes bagi para konsumen data dan pemerintah daerah dalam perencanaan pembangunan wilayah.
6. Data Podes merupakan satu-satunya sumber data kewilayahan yang muatannya beragam dan memberi gambaran tentang situasi pembangunan suatu wilayah (regional). Ini berbeda dengan data dari hasil pendekatan rumah tangga yang lebih menekankan pada dimensi aktivitas sektoral. Keduanya sama penting dan menjadi kekayaan BPS.
7. Pencacahan Podes dilakukan secara sensus terhadap seluruh wilayah administrasi pemerintahan terendah setingkat desa (yaitu desa, kelurahan, nagari, Unit Permukiman Transmigrasi (UPT)) yang masih dibina oleh kementerian terkait.

*to the availability of infrastructure and the potential possessed by each region can be monitored regularly and continually.*

5. *Since 2008, Podes has been changed especially in providing additional information from Subdistrict and regency/municipality, using separate questionnaires. The goal of these changes is to provide more benefits for data users and local government in regional development planning.*
6. *Podes data is the only one source of spatial data consisting of various information and providing a picture of development progress in a region. The Podes data are different from data resulted from household surveys focusing on the dimension of sectoral activities. Both kind of data are important and become the trade mark of BPS on the data richness aspect.*
7. *Podes enumeration is implemented as a census of the lowest governmental administrative region equivalent to village (i.e. village, sub-Subdistrict, nagari, and Transmigration Settlement Unit which is still fostered by the relevant ministries).*

**ULASAN**

Kabupaten Kepulauan Talaud merupakan bagian integral dari Propinsi Sulawesi Utara, ber-ibukota Melonguane yang berjarak sekitar 271 mil laut dari Ibukota Provinsi Sulawesi Utara yaitu Manado.

Kabupaten Kepulauan Talaud terdiri dari 19 (sembilan belas) kecamatan, dimana kecamatan terluas adalah Kecamatan Beo Utara (144,85 km<sup>2</sup>) dan kecamatan terkecil adalah Kecamatan Miangas (2,39 km<sup>2</sup>).

Kabupaten Kepulauan Talaud merupakan pemekaran dari Kabupaten Kepulauan Sangihe (pada saat itu masih Kabupaten Kepulauan Sangihe Talaud), berdasarkan Undang-Undang No. 8 Tahun 2002.

Secara umum, suhu udara rata-rata per bulan di Kepulauan Talaud tahun 2021 adalah 27,1<sup>o</sup>. Dimana suhu terendah berada pada bulan Agustus sebesar 21,4<sup>o</sup> dan suhu tertinggi ada pada bulan Oktober sebesar 34,6<sup>o</sup> sedangkan bulan yang memiliki hari hujan terbanyak ada pada bulan Juli dan November sebanyak 25 hari hujan sedangkan bulan Januari adalah bulan dengan hari hujan paling sedikit.

**DESCRIPTION**

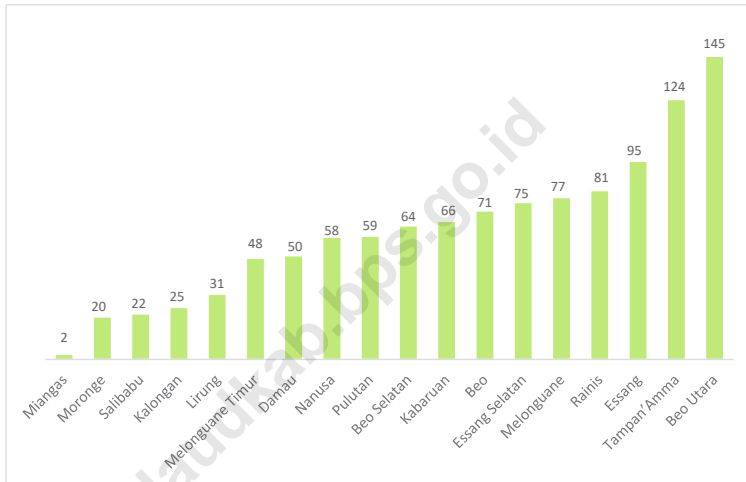
*Kepulauan Talaud Regency is an integral part of Sulawesi Utara province, with Melonguane as the capital, which has distance about 271 Sea Miles from Provincial Capital of Sulawesi Utara, Manado.*

*Kepulauan Talaud regency consist of 19 (nineteen) Subdistrict, where the largest Subdistrict is Beo Utara Subdistrict (144,85 km<sup>2</sup>) and the smallest is Miangas Subdistrict (2,39 km<sup>2</sup>).*

*Kepulauan Talaud Regency were result of division of Regency of Kepulauan Sangihe (previously Regency of Kepulauan Sangihe and Talaud based on Act No. 8 issued in 2002.*

*In general, the average air temperature per month in the Talaud Islands in 2021 is 27,1<sup>o</sup> Where the lowest temperature happened in August with temperature 21,4<sup>o</sup> and the highest temperature happened in October for 34,6<sup>o</sup> while the month with the most rainy days happened in July and November with 25 rainy days when January is the most low month with rainy days.*

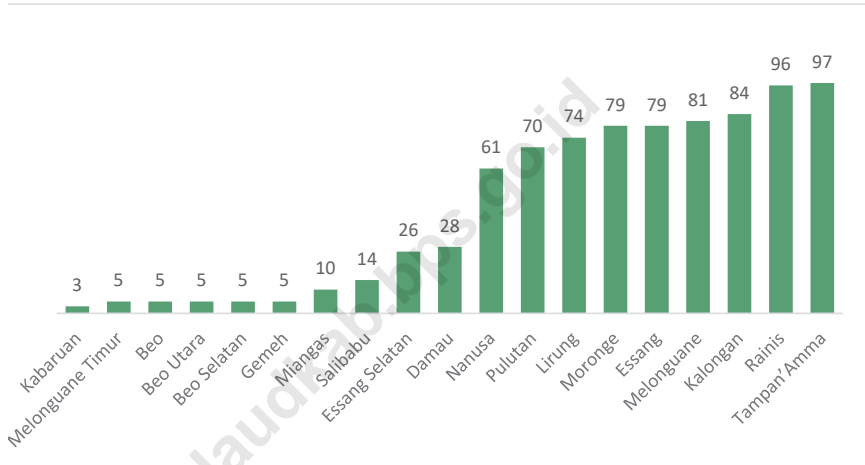
**Gambar 1.1** Luas Daerah menurut Kecamatan (%), 2021  
**Figures 1.1** Area of Subdistrict (%), 2021



Sumber/Source : Bapelitebang Kabupaten Kepulauan Talaud/Bapelitebang of Kepulauan Talaud Regency

**Gambar** 1.2  
**Figures**

**Tinggi Wilayah Mneurut Kecamatan di Kabupaten Kepulauan Talaud (mdpl), 2021**  
**Altitude by Subdistrict in Kepulauan Talaud Regency (ma.s.l), 2021**



Sumber/Source : BPS-Pendataan Potensi Desa (PODES) 2021/BPS-Villages Potential Data Collection 2021



## 1.1 KEADAAN GEOGRAFI GEOGRAPHY CONDITION

**Tabel** 1.1.1 **Luas Daerah dan Jumlah Pulau Menurut Kecamatan di Kabupaten Kepulauan Talaud, 2021**  
**Table** 1.1.1 **Total Area and Number of Islands by Subdistrict in Kepulauan Talaud Regency, 2021**

Kecamatan <i>Subdistrict</i>	Ibukota Kecamatan <i>Capital of Subdistrict</i>	Luas <i>Total Area</i> (km <sup>2</sup> /sq.km)
(1)	(2)	(3)
Kabaruan	Mangaran	66,03
Damau	Damau	49,58
Lirung	Lirung	31,11
Salibabu	Salibabu	21,80
Kalongan	Kalongan	24,81
Moronge	Moronge	20,35
Melonguane	Melonguane	77,39
Melonguane Timur	Bowombaru	48,35
Beo	Beo	70,93
Beo Utara	Lobbo	144,85
Beo Selatan	Tarohan	63,87
Rainis	Rainis	80,68
Tampar'Amma	Dapalan	124,18
Pulutan	Pulutan	58,81
Essang	Essang	94,76
Essang Selatan	Sambuara	75,02
Gemeh	Gemeh	137,71
Nanusa	Karatung	58,40
Miangas	Miangas	2,39
<b>Kepulauan Talaud</b>	-	<b>1 251,02</b>

Lanjutan Tabel/*Continued Table* 1.1.1

Kecamatan <i>Subdistrict</i>	Persentase terhadap Luas Kabupaten/ Kota <i>Percentage to Regency/Municipal Area</i>	Jumlah Pulau <i>Number of Islands</i>
(1)	(4)	(5)
Kabaruan	5,28	1
Damau	3,96	1
Lirung	2,49	1
Salibabu	1,74	1
Kalongan	1,98	1
Morongge	1,63	1
Melonguane	6,19	1
Melonguane Timur	3,86	1
Beo	5,67	1
Beo Utara	11,58	1
Beo Selatan	5,11	1
Rainis	6,45	1
Tampan'Amma	9,93	1
Pulutan	4,70	1
Essang	7,57	1
Essang Selatan	6,00	1
Gemeh	11,01	1
Nanusa	4,67	3
Miangas	0,19	1
<b>Kepulauan Talaud</b>	<b>100</b>	<b>-</b>

Sumber/*Source*: Bapelitbang Kabupaten Kepulauan Talaud/Bapelitbang of Kepulauan Talaud Regency

**Tabel**  
**Table** 1.1.2

**Tinggi Wilayah dan Jarak ke Ibukota Kabupaten/Kota Menurut Kecamatan di Kabupaten Kepulauan Talaud, 2022**  
**Altitude and Distance to the Capital of Regency/ Municipality by Subdistrict in Kepulauan Talaud Regency, 2022**

Kecamatan Subdistrict	Tinggi Wilayah (mdpl) Altitude (m a.s.l)	Jarak ke Ibukota Kabupaten/Kota Distance to the Capital of Regency/ Municipality
(1)	(2)	(3)
Kabaruan	3	19,5
Damau	28	34
Lirung	74	7,5
Salibabu	14	14,5
Kalongan	84	8,5
Morongge	79	12
Melonguane	81	0,5
Melonguane Timur	5	13,5
Beo	5	27,5
Beo Utara	5	32
Beo Selatan	5	17
Rainis	96	31,5
Tampan'Amma	97	46
Pulutan	70	20
Essang	79	50,1
Essang Selatan	26	39,5
Gemeh	5	57,6
Nanusa	61	91,5
Miangas	10	171
<b>Kepulauan Talaud</b>	-	-

Catatan/Note: Tinggi wilayah bersumber dari data PODES dan data jarak bersumber dari Dinas Perhubungan Kabupaten Kepulauan Talaud

Sumber/Source: PODES 2018 dan Dinas Perhubungan Kabupaten Kepulauan Talaud/PODES 2018 and Transportation Service of Kepulauan Talaud Regency

02

# Pemerintahan

## Government



### Miangas

Pulau paling **Utara** di Indonesia  
*The Northern island in Indonesia*

### Jumlah Kecamatan

*Number of Subdistrict in Kepulauan Talaud Regency*

19

Kecamatan



### Melonguane


**Ibukota** Kabupaten Kepulauan Talaud  
*The Capital City of Kepulauan Talaud Regency*

### Jumlah Desa/Kelurahan

*Number of Rural/Urban Villages in Kepulauan Talaud Regency*

153

Kecamatan





**PENJELASAN TEKNIS****TECHNICAL NOTES**

- |   |  |
|---|--|
| <p>1. Pemerintahan Daerah adalah penyelenggaraan urusan pemerintahan oleh pemerintah daerah dan DPRD menurut asas otonomi dan tugas pembantuan dengan prinsip Negara Kesatuan Republik Indonesia sebagaimana dimaksud dalam Undang-Undang Dasar Negara Republik Indonesia Tahun 1945.</p> | <p>1. <i>The Regional Government is the implementation of government affairs by the local government according to the principle of autonomy and duty of assistance with the principle of board autonomy within the system and the principle of the unitary state of Indonesia as stipulated in the Constitution of Republik of Indonesia year 1995</i></p> |
| <p>2. Anggota Dewan Perwakilan Rakyat Daerah (DPRD) dipilih melalui pemilihan umum (pemilu) dan dilantik dalam masa jabatan lima tahun.</p>   | <p>2. <i>Regional House of Representatives (DPRD) members are elected through a general election and appointed for a five-years membership.</i></p>  |
| <p>3. Susunan pemerintahan Kabupaten Kepulauan Talaud terdiri dari bupati, wakil bupati, asisten bupati, dan kepala dinas dan camat.</p>  | <p>3. <i>The composition of government Talaud Islands consist of a regent, vice regent, assistant Subdistrict heads and heads of agencies and head of Subdistrict.</i></p>   |
| <p>4. Lembaga tinggi negara terdiri dari Dewan Perwakilan Rakyat Daerah (DPRD).</p>   | <p>4. <i>State supreme agencies consist of Regional House of Representatives (DPRD).</i></p>   |
| <p>5. Desa adalah kesatuan masyarakat hukum yang memiliki batas wilayah yang berwenang .</p>  | <p>5. <i>The urban village chief or rural village chief who coordinated by chief of Subdistrict.</i></p>   |
| <p>6. Kepala desa mengkoordinir beberapa kepala dusun atau kepala lingkungan.</p>   | <p>6. <i>The rural village chief coordinate some village head or the head of the environment.</i></p>  |
| <p>7. Kepala desa mengkoordinir beberapa kepala dusun atau kepala lingkungan.</p>   | <p>7. <i>A civil servant shall be an employee whos has met the prescribed</i></p>  |

7. Pegawai negeri adalah pegawai yang telah memenuhi syarat yang ditentukan, diangkat oleh pejabat yang berwenang dan disertai tugas dalam suatu jabatan negeri, atau disertai tugas negara lainnya, dan digaji berdasarkan peraturan p e r u n d a n g - u n d a n g a n yang berlaku.
8. Adapun jenis Pegawai Negeri berdasarkan Undang-undang Nomor 43 Tahun 1999 Pasal 2 adalah : Pegawai Negeri terdiri dari Pegawai Negeri Sipil, Anggota Tentara Nasional Indonesia, dan Anggota Kepolisian Negara Republik Indonesia.
9. Pegawai Negeri Sipil terdiri dari Pegawai Negeri Sipil Pusat dan Pegawai Negeri Sipil Daerah.
10. Realisasi penerimaan dan pengeluaran pemerintahan adalah realisasi atau perhitungan APBD pada tiap tahun anggaran requirements, appointed by an authorized official and assigned a duty in a public office, or assigned to another state duty, and remunerated under applicable laws and regulations.
8. The type of Civil Servant based on Law Number 43 Year 1999 Article 2 is : Government employees, Members of the Indonesia National Army, and Member of the Indonesia National Police.
9. Civil servant consist of Central Civil Servant and Regional Civil Servant.
10. Actual revenue and expenditure of government is the realization or budget calculations for every fiscal year.

**ULASAN**

Wilayah administrasi pemerintahan Kabupaten Kepulauan Talaud terdiri dari 19 kecamatan. Berdasarkan keadaan tahun 2021 terdapat 142 desa dan 11 kelurahan.

Pada tahun 2021 jumlah wakil rakyat pada Dewan Perwakilan Rakyat Daerah (DPRD) Kabupaten Kepulauan Talaud sebanyak 24 orang yang terdiri dari 20 orang laki-laki dan 5 orang perempuan.

Pada tahun 2021 Pegawai Negeri Sipil (PNS) Kabupaten Kepulauan Talaud sebanyak 3.601 orang, menurun jika dibandingkan dengan tahun sebelumnya. Pegawai Negeri Sipil Kabupaten Kepulauan Talaud terdiri dari 1.482 orang laki-laki dan 2.119 orang perempuan.

**DESCRIPTION**

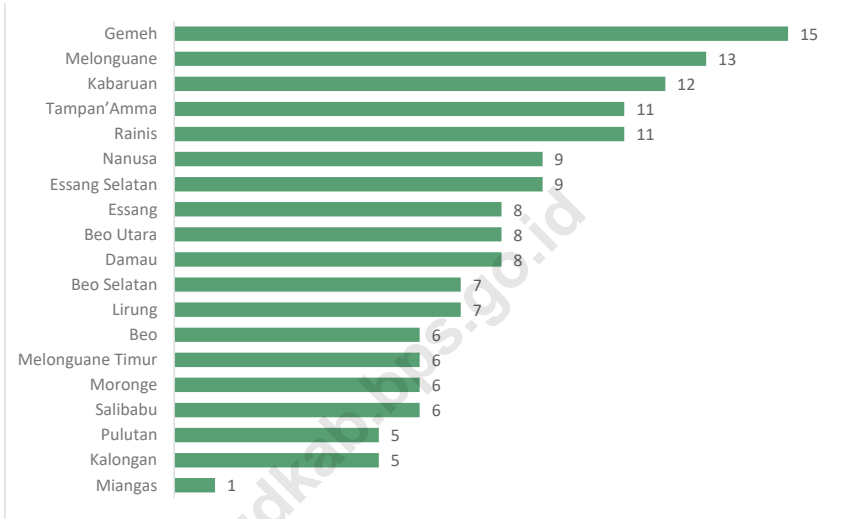
*The administrative area of Kepulauan Talaud Regency consist of 19 subdistrict. Based on the situation in 2021 there are 142 rural villages and 11 urban villages.*

*In 2021 the number of Regional House of Representatives of Kepulauan Talaud Regency has 24 members consist of 19 men and 5 women.*

*In 2021 Civil Servant of Kepulauan Talaud Regency as many as 3.601 people, decreased compared with previous year. Kepulauan Talaud Regency civil servants consist of 1.482 men and 2.119 women.*



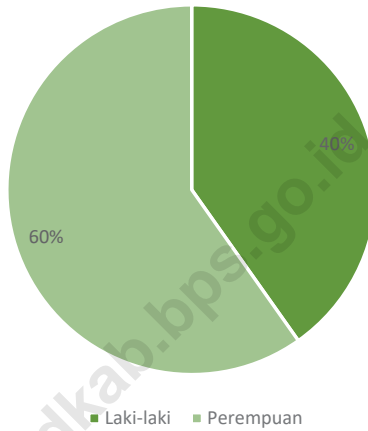
**Gambar 2.1** Jumlah Desa/Kelurahan Menurut Kecamatan, 2022  
**Figures 2.1** Number of Rural/Urban Village by Subdistrict, 2022



Sumber/Source : BPS Kabupaten Kepulauan Talaud/BPS-Statistics of Kepulauan Talaud Regency

**Gambar** 2.2  
**Figures**

**Jumlah Pegawai Negeri Sipil Menurut Jenis Kelamin,  
2020-2022**  
**Number of Civil Servants by Sex, 2020-2022**



Sumber/Source : Badan Kepegawaian Negara (BKN)/National Civil Service Agency

## 2.1 WILAYAH ADMINISTRATIF ADMINISTRATIVE AREA

**Tabel** 2.1.1 Jumlah Desa<sup>1</sup>/Kelurahan Menurut Kecamatan di Kabupaten Kepulauan Talaud, 2018–2022  
**Table** 2.1.1 Number of Villages<sup>1</sup>/Kelurahan by Subdistrict in Kepulauan Talaud Regency, 2018–2022

Kecamatan Subdistrict	2018	2019	2020	2021	2022
(1)	(2)	(3)	(4)	(5)	(6)
Kabaruan	12	12	12	12	12
Damau	8	8	8	8	8
Lirung	7	7	7	7	7
Salibabu	6	6	6	6	6
Kalongan	5	5	5	5	5
Moronge	6	6	6	6	6
Melonguane	13	13	13	13	13
Melonguane Timur	6	6	6	6	6
Beo	6	6	6	6	6
Beo Utara	8	8	8	8	8
Beo Selatan	7	7	7	7	7
Rainis	11	11	11	11	11
Tampan'Amma	11	11	11	11	11
Pulutan	5	5	5	5	5
Essang	8	8	8	8	8
Essang Selatan	9	9	9	9	9
Gemeh	15	15	15	15	15
Nanusa	9	9	9	9	9
Miangas	1	1	1	1	1
<b>Kepulauan Talaud</b>	<b>153</b>	<b>153</b>	<b>153</b>	<b>153</b>	<b>153</b>

Sumber/Source: Peraturan Kepala Badan Pusat Statistik Nomor 1 Tahun 2021 Tanggal 5 Februari 2021 tentang Perubahan Atas Peraturan Kepala Badan Pusat Statistik Nomor 3 Tahun 2021 tentang Kode dan Nama Wilayah Kerja Statistik Tahun 2021/Chief Statistician Regulation Number 1/2021, February 5 2021, as a revision of Chief Statistician Regulation Number 3 of 2021 on Code and Name of Regional Level of Data Collection.

**Tabel 2.1.2 Nama-nama Camat dan Ibukota Kecamatan Menurut Kecamatan di Kabupaten Kepulauan Talaud, 2022**  
***Name of Head Subdistrict and Subdistrict Capital by Subdistrict in Kepulauan Talaud Regency, 2022***

	<b>Nama Camat</b> <i>Name of Head Subdistrict</i>	<b>Ibukota</b> <i>Capital</i>
(1)	(2)	(3)
Kabaruan	Nelson Asade Sarempaa, SE	Kabaruan
Damau	Adrianus Simpuru, S.Pt	Damau
Lirung	Je Willem Damura, S.IP	Lirung
Salibabu	Walde Yafet Manganguwi, S.IP	Salibabu
Kalongan	Panurat Oniklas Tarelluan, S.IP, MM	Kalongan
Moronge	Agustinus Semuel Rumouw, SH	Moronge
Melonguane	Maraden Mangkey, S.Sos	Melonguane
Melonguane Timur	I. Mamintada, SE., ME	Tule
Beo	Fretsli Ontorael, S.STP, MAB	Beo
Beo Utara	Jun Bulawan, S.Pt., MM	Lobbo
Beo Selatan	Patner Andasia, SST	Tarohan
Rainis	Dedy Pangeti, SH	Rainis
Tampan'Amma	Wilmar Tawaris	Dapalan
Pulutan	Armet Sasela, SE	Pulutan
Essang	Chandra F. Landey, S.Pi	Essang
Essang Selatan	Alske Maameah, SH	Sambuara
Gemeh	Darius Malado. S.Sos	Gemeh
Nanusa	Frans Wiel Lua, SKM	Karatung
Miangas	Olita Papalapi, S.Sos., MM	Miangas

Sumber/Source: Bagian Pemerintahan Sekretariat Daerah Kabupaten Kepulauan Talaud

## 2.2 DEWAN PERWAKILAN RAKYAT DAERAH REGIONAL HOUSE OF REPRESENTATIVE

**Tabel 2.2.1** Jumlah Anggota Dewan Perwakilan Rakyat Daerah Menurut Partai Politik dan Jenis Kelamin di Kabupaten Kepulauan Talaud, 2022  
*Number of Regional House of Representatives's Members by Political Parties and Sex in Kepulauan Talaud Regency 2022*

Partai Politik <i>Political Parties</i>	Laki-laki <i>Male</i>	Perempuan <i>Female</i>	Jumlah <i>Total</i>
(1)	(2)	(3)	(4)
Partai PDIP	5	-	5
Partai Nasdem	2	2	4
Partai Berkarya	2	1	3
Partai Demokrat	3	-	3
Partai Golkar	2	1	3
PKPI	1	1	2
Partai Gerindra	2	-	2
Partai Hanura	1	-	-
PAN	1	-	-
Partai Perindo	1	-	1
<b>Kepulauan Talaud</b>	<b>20</b>	<b>5</b>	<b>25</b>

Sumber/Source: Sekretariat DPRD Kabupaten Kepulauan Talaud/*Regional House of Representatives Secretariat of Kepulauan Talaud Regency*

## 2.3 SUMBER DAYA MANUSIA HUMAN RESOURCES

**Tabel 2.3.1** Jumlah Pegawai Negeri Sipil Menurut Jabatan dan Jenis Kelamin di Kabupaten Kepulauan Talaud, Desember 2021 dan Desember 2022  
*Number of Civil Servants by Occupation and Sex in Kepulauan Talaud Regency, December 2021 and December 2022*

Jabatan <i>Occupation</i>	2021		Jumlah <i>Total</i>
	Laki-laki <i>Male</i>	Perempuan <i>Female</i>	
(1)	(2)	(3)	(4)
Jabatan Pimpinan Tinggi Utama <i>Senior Executives</i>	–	–	–
Jabatan Pimpinan Tinggi Madya <i>Middle Executives</i>	–	–	–
Jabatan Pimpinan Tinggi Pratama <i>Junior Executives</i>	25	8	33
Administrator/ <i>Administrator</i>	102	51	153
Pengawas/ <i>Supervisor</i>	223	205	428
Eselon V/ <i>5<sup>th</sup> Echelon</i>	4	4	8
Jabatan Fungsional Dosen <i>Certain Functional Position for Lecturer</i>	324	737	1 061
Jabatan Fungsional Guru <i>Certain Functional Position for Teacher</i>	–	–	–
Jabatan Fungsional Medis <i>Certain Functional Position for Medical Field</i>	53	381	434
Jabatan Fungsional Teknis <i>Certain Functional Position for Technical Field</i>	25	32	57
Jabatan Fungsional Umum/Pelaksana <i>General Functional Position</i>	680	654	1 334
<b>Jumlah/<i>Total</i></b>	<b>1 436</b>	<b>2 072</b>	<b>3 508</b>

Lanjutan Tabel/*Continued Table 2.3.1*

Jabatan <i>Occupation</i>	2022		
	Laki-laki <i>Male</i>	Perempuan <i>Female</i>	Jumlah <i>Total</i>
(1)	(2)	(3)	(4)
Jabatan Pimpinan Tinggi Utama <i>Senior Executives</i>	–	–	–
Jabatan Pimpinan Tinggi Madya <i>Middle Executives</i>	–	–	–
Jabatan Pimpinan Tinggi Pratama <i>Junior Executives</i>	24	10	34
Administrator/ <i>Administrator</i>	109	61	170
Pengawas/ <i>Supervisor</i>	244	210	454
Eselon V/ <i>5<sup>th</sup> Echelon</i>	3	5	8
Jabatan Fungsional Dosen <i>Certain Functional Position for Lecturer</i>	–	–	–
Jabatan Fungsional Guru <i>Certain Functional Position for Teacher</i>	301	710	1 011
Jabatan Fungsional Medis <i>Certain Functional Position for Medical Field</i>	51	382	433
Jabatan Fungsional Teknis <i>Certain Functional Position for Technical Field</i>	31	35	66
Jabatan Fungsional Umum/Pelaksana <i>General Functional Position</i>	625	651	1 276
<b>Jumlah/<i>Total</i></b>	<b>1 388</b>	<b>2 064</b>	<b>3 452</b>

Catatan/*Note*: ...Sumber/*Source*: Badan Kepegawaian Negara (BKN)/*National Civil Service Agency*

**Tabel**  
**Table** 2.3.2

**Jumlah Pegawai Negeri Sipil Menurut Tingkat Pendidikan dan Jenis Kelamin di Kabupaten Kepulauan Talaud, Desember 2021 dan Desember 2022**  
**Number of Civil Servants by Educational Level and Sex in Kepulauan Talaud Regency, Desember 2021 and Desember 2022**

Tingkat Pendidikan <i>Educational Level</i>	2021		
	Laki-laki <i>Male</i>	Perempuan <i>Female</i>	Jumlah <i>Total</i>
(1)	(2)	(3)	(4)
Sekolah Dasar (SD) <i>Primary School</i>	–	–	–
Sekolah Menengah Pertama (SMP) <i>Junior High School</i>	3	–	3
Sekolah Menengah Atas (SMA) <i>Senior High School</i>	466	458	924
Diploma I/Akta I <i>Diploma I/Akta I</i>	6	12	18
Diploma II/Akta II <i>Diploma II/Akta II</i>	39	98	137
Diploma III/Akta III <i>Diploma III/Akta III</i>	84	314	398
Diploma IV/Akta IV <i>Diploma IV/Akta IV</i>	34	25	59
S1/Sarjana <i>Under Graduate/Bachelor</i>	715	1 091	1 806
S2/Pasca Sarjana <i>Graduate</i>	85	72	157
S3/Doktor/Ph.D <i>Post Graduate</i>	4	2	6
<b>Jumlah/Total</b>	<b>1 436</b>	<b>2 072</b>	<b>3 508</b>



Lanjutan Tabel/Continued Table 2.3.2

Tingkat Pendidikan <i>Educational Level</i>	2022		
	Laki-laki <i>Male</i>	Perempuan <i>Female</i>	Jumlah <i>Total</i>
(1)	(2)	(3)	(4)
Sekolah Dasar (SD) <i>Primary School</i>	1	–	1
Sekolah Menengah Pertama (SMP) <i>Junior High School</i>	3	–	3
Sekolah Menengah Atas (SMA) <i>Senior High School</i>	422	377	799
Diploma I/Akta I <i>Diploma I/Akta I</i>	3	7	10
Diploma II/Akta II <i>Diploma II/Akta II</i>	29	83	112
Diploma III/Akta III <i>Diploma III/Akta III</i>	87	346	433
Diploma IV/Akta IV <i>Diploma IV/Akta IV</i>	37	30	67
S1/Sarjana <i>Under Graduate/Bachelor</i>	718	1 139	1 857
S2/Pasca Sarjana <i>Graduate</i>	84	80	164
S3/Doktor/Ph.D <i>Post Graduate</i>	4	2	6
<b>Jumlah/Total</b>	<b>1 388</b>	<b>2 064</b>	<b>3 452</b>

Catatan/Note: ...

Sumber/Source: Badan Kepegawaian Negara (BKN)/National Civil Service Agency

**Tabel**  
**Table** 2.3.3

**Jumlah Pegawai Negeri Sipil Menurut Tingkat  
Kepangkatan dan Jenis Kelamin di Kabupaten Kepulauan  
Talaud, Desember 2021 dan Desember 2022**  
*Number of Civil Servants by Hierarchy and Sex in Kepulauan  
Talaud Regency, Desember 2021 and Desember 2022*

Pangkat/Golongan/Ruang Hierarchy	2021		
	Laki-laki Male	Perempuan Female	Jumlah Total
(1)	(2)	(3)	(4)
<b>Golongan I/Range I</b>	1	–	1
1. I/A (Juru Muda/Junior Clerk)	–	–	–
2. I/B (Juru Muda Tingkat I/First Class Junior Clerk)	–	–	–
3. I/C (Juru/Clerk)	–	–	–
4. I/D (Juru Tingkat I/First Class Clerk)	1	–	1
<b>Golongan II/Range II</b>	432	436	868
5. II/A (Pengatur Muda/Junior Supervisor)	14	11	25
6. II/B (Pengatur Muda Tingkat I/First Class Junior Supervisor)	117	160	277
7. II/C (Pengatur/Supervisor)	127	95	222
8. II/D (Pengatur Tingkat I/First Class Supervisor)	174	170	344
<b>Golongan III/Range III</b>	777	1 381	2 158
9. III/A (Penata Muda/Junior Superintendent)	222	347	569
10. III/B (Penata Muda Tingkat I/First Class Junior Superintendent)	161	303	464
11. III/C (Penata/Superintendent)	147	371	518
12. III/D (Penata Tingkat I/First Class Superintendent)	247	360	607
<b>Golongan IV/Range IV</b>	226	255	481
13. IV/A (Pembina/Administrator)	131	159	290
14. IV/B (Pembina Tingkat I/First Class Administrator)	75	83	158
15. IV/C (Pembina Utama Muda/Junior Administrator)	19	13	32
16. IV/D (Pembina Utama Madya/Middle Administrator)	1	–	1
17. IV/E (Pembina Utama/Senior Administrator)	–	–	–
<b>Jumlah/Total</b>	<b>1 436</b>	<b>2 072</b>	<b>3 508</b>

Lanjutan Tabel/Continued Table 2.3.3

Pangkat/Golongan/Ruang Hierarchy	2022		
	Laki-laki Male	Perempuan Female	Jumlah Total
(1)	(2)	(3)	(4)
<b>Golongan I/Range I</b>	1	–	1
1. I/A (Juru Muda/Junior Clerk)	–	–	–
2. I/B (Juru Muda Tingkat I/First Class Junior Clerk)	–	–	–
3. I/C (Juru/Clerk)	–	–	–
4. I/D (Juru Tingkat I/First Class Clerk)	1	–	1
<b>Golongan II/Range II</b>	372	361	733
5. II/A (Pengatur Muda/Junior Supervisor)	6	2	8
6. II/B (Pengatur Muda Tingkat I/First Class Junior Supervisor)	47	49	96
7. II/C (Pengatur/Supervisor)	124	153	277
8. II/D (Pengatur Tingkat I/First Class Supervisor)	195	157	352
<b>Golongan III/Range III</b>	784	1 438	2 222
9. III/A (Penata Muda/Junior Superintendent)	223	343	566
10. III/B (Penata Muda Tingkat I/First Class Junior Superintendent)	152	308	460
11. III/C (Penata/Superintendent)	151	367	518
12. III/D (Penata Tingkat I/First Class Superintendent)	258	420	678
<b>Golongan IV/Range IV</b>	231	265	496
13. IV/A (Pembina/Administrator)	130	176	306
14. IV/B (Pembina Tingkat I/First Class Administrator)	82	77	159
15. IV/C (Pembina Utama Muda/Junior Administrator)	18	12	30
16. IV/D (Pembina Utama Madya/Middle Administrator)	1	–	1
17. IV/E (Pembina Utama/Senior Administrator)	–	–	–
<b>Jumlah/Total</b>	<b>1 388</b>	<b>2 064</b>	<b>3 452</b>

Sumber/Source: Badan Kepegawaian Negara (BKN)/National Civil Service Agency

## 2.4 KEUANGAN PEMERINTAH GOVERNMENT FINANCE

**Tabel 2.4.1** Realisasi Pendapatan Pemerintah Kabupaten Kepulauan Talaud Menurut Jenis Pendapatan (ribu rupiah), 2019-2022  
*Actual Kepulauan Talaud Regency Government Revenues by Kind of Revenues (thousand rupiahs), 2019-2022*

Jenis Pendapatan/Kind of Revenues	2019	2020
(1)	(2)	(3)
<b>1. Pendapatan Asli Daerah (PAD)/Regional Revenue</b>	<b>30 781 147,6</b>	<b>36 863 554,3</b>
1.1 Pajak Daerah/Regional Tax	7 272 633,1	6 018 251,9
1.2 Retribusi Daerah/Regional Retribution	11 966 485,2	23 262 534,0
1.3 Hasil Perusahaan Milik Daerah dan Pengelolaan Kekayaan Daerah yang Dipisahkan <i>Regional-Owned Company Revenue and Separated Management of Regional Wealth</i>	171 837,0	147 710,2
1.4 Lain-lain PAD yang Sah/Other Regional Revenue	11 370 192,3	7 435 058,2
<b>2. Dana Perimbangan/Balance Funds</b>	<b>722 545 453,2</b>	<b>638 746 579,5</b>
2.1 Bagi Hasil Pajak/Tax Sharing Revenue	705 617 906,2	628 700 966,0
2.2 Bagi Hasil Bukan Pajak/Sumber Daya Alam <i>Non-Tax Sharing Revenue/Natural Resources</i>	16 927 547,0	10 045 613,5
<b>3. Lain-lain Pendapatan yang Sah/Other Revenue</b>	<b>120 891 401,8</b>	<b>125 863 640,2</b>
3.1 Lain-lain Pendapatan Sesuai dengan Ketentuan Peraturan Perundang-Undangan/Other Revenue in Accordance with Statutory Provisions	120 891 401,8	125 863 640,2
<b>Jumlah/Total</b>	<b>874 218 002,5</b>	<b>801 473 774,0</b>

Lanjutan Tabel/*Continued Table 2.4.1*

Jenis Pendapatan/ <i>Kind of Revenues</i>	2021	2022
(1)	(4)	(5)
<b>1. Pendapatan Asli Daerah (PAD)/<i>Regional Revenue</i></b>	<b>38 181 625,1</b>	<b>32 534 498,0</b>
1.1 Pajak Daerah/ <i>Regional Tax</i>	6 837 073,7	7 412 460,6
1.2 Retribusi Daerah/ <i>Regional Retribution</i>	21 604 394,5	18 544 656,3
1.3 Hasil Perusahaan Milik Daerah dan Pengelolaan Kekayaan Daerah yang Dipisahkan <i>Regional-Owned Company Revenue and Separated Management of Regional Wealth</i>	307 026,4	559 083,0
1.4 Lain-lain PAD yang Sah/ <i>Other Regional Revenue</i>	9 433 130,5	6 018 298,1
<b>2. Dana Perimbangan/<i>Balance Funds</i></b>	<b>714 318 600,0</b>	<b>880 799 138,6</b>
2.1 Bagi Hasil Pajak/ <i>Tax Sharing Revenue</i>	700 463 906,9	746 999 386,0
2.2 Bagi Hasil Bukan Pajak/Sumber Daya Alam <i>Non-Tax Sharing Revenue/Natural Resources</i>	13 854 693,1	133 799 752,6
<b>3. Lain-lain Pendapatan yang Sah/<i>Other Revenue</i></b>	<b>4 164 187,1</b>	<b>9 041 781,2</b>
3.1 Lain-lain Pendapatan Sesuai dengan Ketentuan Peraturan Perundang-Undangan/ <i>Other Revenue in Accordance with Statutory Provisions</i>	4 164 187,1	9 041 781,2
<b>Jumlah/<i>Total</i></b>	<b>756 664 412,2</b>	<b>922 375 417,9</b>

Catatan/*Note*: Berdasarkan basis akrual/*Based on accrual basis*

Sumber/*Source*: BPKAD Kabupaten Kepulauan Talaud/BPKAD of Kepulauan Talaud Agency

**Tabel**  
**Table** 2.4.2

**Realisasi Belanja Pemerintah Kabupaten Kepulauan  
Talaud Menurut Jenis Belanja (ribu rupiah), 2019–2022**  
**Actual Kepulauan Talaud Regency Government**  
**Expenditures by Kind of Expenditures (thousand rupiahs),**  
**2019–2022**

Jenis Pendapatan <i>Kind of Revenues</i>	2019	2020
(1)	(2)	(3)
<b>1. Belanja Operasional/Operational Expenditures</b>	<b>567 333 857,6</b>	<b>554 610 269,4</b>
1.1 Belanja Pegawai/ <i>Personnel Expenditures</i>	318 892 645,0	333 805 876,8
1.2 Belanja Barang dan Jasa/ <i>Goods and Services Expenditures</i>	240 922 812,6	217 603 636,9
1.3 Belanja Hibah/ <i>Grant Expenditures</i>	3 764 400,0	1 320 755,7
1.4 Belanja Bantuan Sosial/ <i>Social Aid Expenditures</i>	3 754 000,0	1 880 000,0
<b>2. Belanja Modal/Capital Expenditures</b>	<b>133 170 810,8</b>	<b>80 811 407,3</b>
2.1 Belanja Pegawai/ <i>Personnel Expenditures</i>	61 800,0	-
2.2 Belanja Barang dan Jasa <i>Goods and Services Expenditures</i>	19 805 040,4	45 342 850,5
2.3 Belanja Modal Gedung dan Bangunan/ <i>Buildings Capital Expenditure</i>	45 429 121,3	17 125 110,4
2.4 Belanja Modal Jalan, Irigasi, dan Jaringan/ <i>Road, Irrigation and Network Capital Expenditure</i>	67 788 619,2	18 211 521,4
2.5 Belanja Modal Aset Tetap Lainnya/ <i>Other Fixed Asset Capital Expenditure</i>	86 230,0	131 925,0
<b>3. Belanja Tak Terduga/Unpredicted Expenditures</b>	-	<b>20 926 930,5</b>
3.1 Belanja Tak Terduga/ <i>Unpredicted Expenditures</i>	-	20 926 930,5
<b>4. Belanja Transfer/Transfer Expenditures</b>	-	-
4.1 Belanja Bagi Hasil/ <i>Sharing Expenditure</i>	-	-
4.2 Belanja Bantuan Keuangan/ <i>Social Aid Expenditure</i>	-	-
<b>Jumlah/Total</b>	<b>700 504 668,4</b>	<b>656 348 607,2</b>

Lanjutan Tabel/*Continued Table 2.4.2*

<b>Jenis Pendapatan</b> <i>Kind of Revenues</i>	<b>2021</b>	<b>2022</b>
(1)	(4)	(5)
<b>1. Belanja Operasional/Operational Expenditures</b>	<b>591 918 766,6</b>	<b>529 934 204,0</b>
1.1 Belanja Pegawai/ <i>Personnel Expenditures</i>	361 253 920,0	318 038 319,6
1.2 Belanja Barang dan Jasa/ <i>Goods and Services Expenditures</i>	219 967 732,4	192 132 548,3
1.3 Belanja Bunga	0	673 415,3
1.4 Belanja Hibah/ <i>Grant Expenditures</i>	5 393 160,1	15 152 475,9
1.5 Belanja Bantuan Sosial/ <i>Social Aid Expenditures</i>	5 303 954,0	3 937 445,0
<b>2. Belanja Modal/Capital Expenditures</b>	<b>91 718 080,3</b>	<b>202 855 325,2</b>
2.1 Belanja Pegawai/ <i>Personnel Expenditures</i>	416 946,0	4 907 654,4
2.2 Belanja Barang dan Jasa <i>Goods and Services Expenditures</i>	10 405 638,8	50 763 184,0
2.3 Belanja Modal Gedung dan Bangunan/ <i>Buildings Capital Expenditure</i>	30 164 858,5	113 996 924,4
2.4 Belanja Modal Jalan, Irigasi, dan Jaringan/ <i>Road, Irrigation and Network Capital Expenditure</i>	50 586 835,3	33 186 962,4
2.5 Belanja Modal Aset Tetap Lainnya/ <i>Other Fixed Asset Capital Expenditure</i>	143 801,7	600,0
<b>3. Belanja Tak Terduga/Unpredicted Expenditures</b>	<b>1 839 482,0</b>	<b>500 000,0</b>
3.1 Belanja Tak Terduga/ <i>Unpredicted Expenditures</i>	1 839 482,0	500 000,0
<b>4. Belanja Transfer/Transfer Expenditures</b>	<b>160 879 480,9</b>	<b>156 177 908,3</b>
4.1 Belanja Bagi Hasil/ <i>Sharing Expenditure</i>	3 030 215,9	3 030 215,9
4.2 Belanja Bantuan Keuangan/ <i>Social Aid Expenditure</i>	157 849 265,0	153 147 692,4
<b>Jumlah/Total</b>	<b>846 355 809,8</b>	<b>889 467 437,5</b>

Catatan/*Note*: Berdasarkan basis akrual/*Based on accrual basis*

Sumber/*Source*: BPKAD Kabupaten Kepulauan Talaud/BPKAD of Kepulauan Talaud Regency

03

# Penduduk dan Ketenagakerjaan

## Population and Employment

### Jumlah Penduduk Talaud Tahun 2022

Population in Talaud 2022

95.545

**Jumlah Penduduk Laki-laki**  
Male Population in Talaud 2022

49.197

**Jumlah Penduduk Perempuan**  
Female Population in Talaud 2022

46.348

### Rasio Penduduk Talaud Tahun 2022

Population Ratio in Talaud 2022

106,20







**PENJELASAN TEKNIS**

**TECHNICAL NOTES**

1. Salah satu sumber data kependudukan adalah sensus penduduk yang dilaksanakan setiap sepuluh tahun sekali. Sensus penduduk telah dilaksanakan sebanyak tujuh kali sejak Indonesia merdeka, yaitu tahun 1961, 1971, 1980, 1990, 2000, 2010, dan 2020. Keenam sensus penduduk sebelumnya dilaksanakan dengan menggunakan metode tradisional, yaitu mencatat setiap penduduk dari rumah ke rumah. Pertama kalinya dalam sejarah sensus penduduk di Indonesia, Sensus Penduduk 2020 (SP2020) menggunakan metode kombinasi yaitu dengan memanfaatkan data Administrasi Kependudukan (Admindex) dari Direktorat Jenderal Kependudukan dan Pencatatan Sipil (Ditjen Dukcapil) Kementerian Dalam Negeri (Kemendagri) sebagai data dasar pelaksanaan SP2020. Hal ini dirancang dan dilaksanakan sebagai upaya untuk mewujudkan "SATU DATA KEPENDUDUKAN INDONESIA".

SP2020 mencakup seluruh penduduk yang tinggal di wilayah teritorial Indonesia, mencakup Warga Negara Indonesia (WNI) dan Warga Negara Asing (WNA) yang telah menetap atau berencana menetap di wilayah tahun. WNI

1. One of the sources of demographic data is population census, which is conducted every ten years. Population Census has been conducted seven times since Indonesia's independence: 1961, 1971, 1980, 1990, 2000, 2010, and 2020.

*The previous six population censuses were carried out using the traditional method, canvassing each person door-to-door. For the first time in the history of the population census in Indonesia, the 2020 Population Census (PC2020) used a combined method, that is utilizing Population Administration data managed by the Directorate General of Population and Civil Registration of the Ministry of Home Affairs as the basic data for the population census. This is designed and implemented as an effort to realize "ONE INDONESIAN POPULATION DATA".*

*PC2020 covered all residents who live in Indonesia's territory, including Indonesian citizens (WNI) and foreign citizens (WNA) who have stayed or plan to stay in Indonesian territory for at least one year. The Indonesian citizens who are*

yang dicakup juga termasuk mereka yang berada di luar negeri, yaitu Anggota Korps Diplomatik Republik Indonesia beserta keluarganya di luar negeri dan Anggota TNI/POLRI beserta keluarganya yang sedang melakukan misi perdamaian di luar negeri. Untuk tahun yang tidak dilaksanakan sensus penduduk, data kependudukan diperoleh dari hasil proyeksi penduduk. Proyeksi penduduk merupakan suatu perhitungan ilmiah yang didasarkan pada asumsi dari komponen-komponen perubahan penduduk, yaitu kelahiran, kematian, dan migrasi (migrasi internasional dan migrasi risen antar provinsi). Proyeksi penduduk interim 2020-2023 dihitung menggunakan data dasar penduduk hasil perapihan umur dari data Administrasi Kependudukan dan SP2020 dengan menggunakan asumsi Angka Kelahiran Total sejak tahun 2020 konstan 2,1 (sesuai Proyeksi Survei Penduduk antar Sensus (SUPAS) 2015-2045), Angka Kematian Bayi (AKB) meneruskan hasil Proyeksi SUPAS 2015-2045, dan pola migrasi 2020 sama dengan pola migrasi hasil SUPAS 2015.

*covered also include those who are abroad, namely members of the Diplomatic Corps of the Republic of Indonesia and their families abroad and members of the TNI/POLRI and their families who are carrying out Peacekeeping Missions abroad. For the periods besides the census year, population projection is applied to estimate population for those years. The population projection is an estimation based on the demographic components, such as birth, death, and migration (international migration and recent migration). The interim population projection for 2020-2023 is calculated from the single age smoothed combined from Population Administration Data and the 2020 Population Census. It uses the assumption that the Total Fertility Rate (TFR) since 2020 is constant at 2.1 (according to the population projection of 2015-2045 Intercensal Population Survey (SUPAS)), Infant Mortality Rate (IMR) continues the results of the 2015-2045 SUPAS Projection, and the 2020 migration pattern is the same as the pattern of migration in SUPAS2015 results.*

Dalam publikasi ini, data yang disajikan merupakan hasil SP2020 (September), dan hasil proyeksi penduduk interim 2020-2023 (pertengahan tahun/Juni).

*The data presented in this publication are the PC2020 results (September) and the 2020-2023 interim population projection results (midyear/June).*

4. Penduduk Indonesia adalah semua orang yang berdomisili di wilayah teritorial Indonesia, mencakup Warga Negara Indonesia (WNI) dan Warga Negara Asing (WNA) yang telah menetap selama satu tahun atau lebih atau berencana menetap di wilayah Indonesia selama minimal satu tahun. Pada sensus sebelumnya referensi waktu dalam konsep kependudukan adalah enam bulan. Perubahan ini didasari oleh UU No. 24 Tahun 2013 tentang Perubahan atas UU No. 23 Tahun 2006 tentang Administrasi Kependudukan pada Pasal 15.

5. *The population of Indonesia are all people who live in Indonesia's territory, including Indonesian citizens and foreign citizens who have lived for one year or more or plan to stay in Indonesia territory for at least one year. In the previous census the time reference in the population concept was six months. This change is based on Law no.24 of 2013 concerning Amendments to Law no. 23 of 2006 concerning Population Administration in Article 15.*

5. Laju pertumbuhan penduduk per tahun adalah angka yang menunjukkan rata-rata tingkat penambahan penduduk per tahun dalam jangka waktu tertentu. Angka ini dinyatakan sebagai persentase dari penduduk dasar. Metode penghitungan laju pertumbuhan penduduk yang digunakan oleh BPS adalah metode geometrik.

5. *Annual population growth rate is a number that shows the average rate of population growth per year in a certain period. This rate is a percentage of the basic population. The method used by Statistics Indonesia is the geometric method*

6. Kepadatan penduduk adalah ukuran persebaran penduduk yang menunjukkan jumlah penduduk untuk setiap kilometer persegi luas wilayah.
  7. Rasio jenis kelamin adalah perbandingan antara jumlah penduduk laki-laki dan jumlah penduduk perempuan pada suatu daerah dan waktu tertentu, yang biasanya dinyatakan dalam banyaknya penduduk laki-laki per 100 perempuan.
  8. Angkatan kerja adalah penduduk usia kerja (15 tahun ke atas) yang bekerja, punya pekerjaan namun sementara tidak bekerja, dan pengangguran.
  8. Bekerja adalah kegiatan ekonomi yang dilakukan oleh seseorang dengan maksud memperoleh atau membantu memperoleh pendapatan atau keuntungan dan lamanya bekerja paling sedikit 1 jam secara terus menerus dalam seminggu yang lalu (termasuk pekerja keluarga tanpa upah yang membantu dalam suatu usaha/kegiatan ekonomi).
  9. Jumlah jam kerja seluruhnya adalah jumlah jam kerja yang digunakan untuk bekerja (tidak termasuk jam kerja istirahat resmi dan jam kerja yang digunakan untuk hal-hal diluar pekerjaan).
6. *Population density is a measure of the distribution of the population which shows the total population for each square kilometer of area.*
  7. *Sex ratio is the ratio between total male population and female population in a certain area and at a certain time, which is usually stated in the number of male residents per 100 females.*
  8. *Labor force or economically active are persons of 15 years and over, who in the previous week were working, temporarily absent from work but having jobs, and unemployment.*
  9. *Working is economic activity conducted by a person and intended to earn income by doing work or helping to do work at least one hour continuously during the reference week (including unpaid family worker/s for any economic activity).*
  9. *Total working hours is the total hours spent by an employee to perform all jobs (excluding the time used for other activities which are not classified as work).*

10. Status pekerjaan adalah kedudukan seseorang dalam unit usaha/kegiatan dalam melakukan pekerjaan.
11. Berusaha sendiri tanpa dibantu orang lain adalah bekerja atau berusaha dengan menanggung risiko secara ekonomis, yaitu dengan tidak kembalinya ongkos produksi yang telah dikeluarkan dalam rangka usahanya tersebut, serta tirak menggunakan pekerja dibayar maupun pekerja tak dibayar, termasuk yang sifat pekerjaannya memerlukan teknologi atau keahlian khusus.
12. Berusaha dibantu buruh tidak tetap/buruh tidak dibayar adalah bekerja atau berusaha atas risiko sendiri, dan menggunakan buruh/pekerja tak dibayar dan atau buruh/pekerja tidak tetap.
13. Berusaha dibantu buruh tetap/buruh dibayar adalah berusaha atas risiko sendiri dan mempekerjakan paling sedikit satu orang buruh/pekerja tetap yang dibayar.
14. Buruh/karyawan/pegawai adalah seseorang yang bekerja pada orang lain atau instansi/kantor/perusahaan secara tetap dengan menerima upah/gaji baik berupa uang maupun barang.
10. *Employment status is the status of a person at his place of work or establishment where he was employed.*
11. *Own-account worker is a person who works at his own risk without assisted by paid worker or unpaid worker include technical job or skill job.*
12. *Employer assisted by temporary workers/unpaid worker is a person who works at his own risk and assisted by temporary worker/unpaid worker.*
13. *Employer assisted by permanent workers/paid workers is a person who does his business at her/his own risk at least one assisted by paid permanent worker.*
14. *Employee is a person who work permanently for other people or institution/office/company and gains some money/cash or goods as wage/salary.*

15. Pekerja bebas adalah seseorang yang bekerja pada orang lain/ majikan/institusi yang tidak tetap (lebih dari 1 majikan dalam sebulan terakhir) di usaha pertanian baik berupa usaha rumah tangga maupun bukan usaha rumah tangga, ataupun di nonpertanian atas dasar balas jasa dengan menerima upah atau imbalan baik berupa uang maupun barang, dan baik dengan sistem pembayaran harian maupun borongan.
16. Pekerja tak dibayar adalah seseorang yang bekerja membantu usaha untuk memperoleh penghasilan/keuntungan yang dilakukan oleh salah seorang anggota rumah tangga atau bukan anggota rumah tangga tanpa mendapat upah/gaji baik berupa uang maupun barang.
15. *Casual employee is a person who does not work permanently for other people/employer/institution (more than 1 employer during the last 1 month) in agricultural sector either home industry or not home industry, or in non-agricultural sector based on remuneration paid with money or goods, and based on daily or contact payment system.*
16. *Unpaid worker is a person who intended to work without pay either with money or good, in an establishment run by other members of the family, relative or neighbour.*

**ULASAN**

**DESCRIPTION**

Laju pertumbuhan penduduk tahun 2022 di Kabupaten Kepulauan Talaud berdasarkan angka hasil Proyeksi Interim (Juni 2022) sebesar 0,59 persen.

Berdasarkan data dari hasil Proyeksi Interim (Juni 2022) Kabupaten Kepulauan Talaud, rasio jenis kelamin tahun 2022 sebesar 106,2 artinya diantara 100 orang wanita terdapat 106 orang laki-laki.

Jumlah angkatan kerja di Kabupaten Kepulauan Talaud tahun 2022 sebanyak 56.214 orang, diantaranya yang bekerja sebanyak 54.923 orang sedangkan pengangguran sebanyak 1.291 orang.

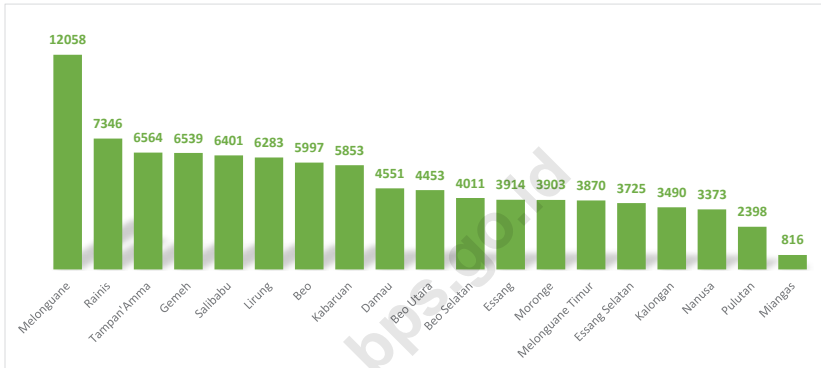
*Population growth rate in 2022 in Kepulauan Talaud Regency is based on the result of September 2020 Population Census of 0,59 percent.*

*Based on data from 2021 Population Census (September) of Kepulauan Talaud Regency, sex ratio in 2021 is 106,2 means that among 100 women there are 106 men.*

*The labor force in Kepulauan Talaud Regency in 2022 amounted to 56,214 people, among them 54,923 people were employed while 1,291 unemployed.*



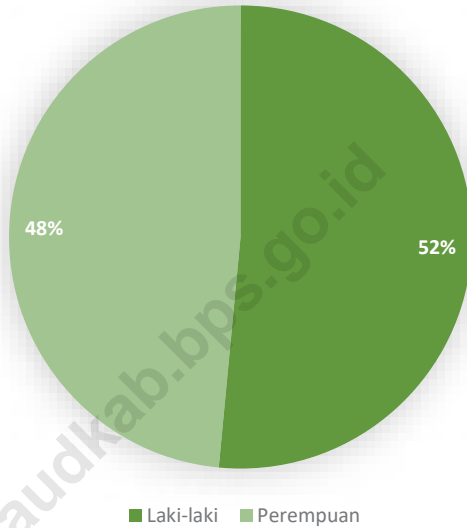
**Gambar 3.1** Jumlah Penduduk Menurut Kecamatan, 2022  
**Figures 3.1** Population by Subdistrict, 2022



Sumber/Source : Hasil Proyeksi Penduduk Interim Tahun 2020-2023 Pertengahan Tahun/Juni/Result of Interim Population Projection in Middle of Year/June

**Gambar** 3.2  
**Figures**

**Persentase Penduduk Menurut Jenis Kelamin, 2022**  
**Percentage of Population by Sex, 2022**



Sumber/Source : Hasil Proyeksi Penduduk Interim Tahun 2020-2023 Pertengahan Tahun/Juni/Result of Interim Population Projection in Middle of Year/June

### 3.1 PENDUDUK POPULATION

**Tabel 3.1.1 Penduduk, Laju Pertumbuhan Penduduk, Distribusi Persentase Penduduk, Kepadatan Penduduk, Rasio Jenis Kelamin Penduduk Menurut Kecamatan di Kabupaten Kepulauan Talaud, 2022**  
*Population, Population Growth Rate, Percentage Distribution of Population, Population Density, and Population Sex Ratio by Subdistrict in Kepulauan Talaud Regency, 2022*

Kecamatan Subdistrict	Penduduk (ribu) Population (thousand)	Laju Pertumbuhan Penduduk per Tahun 2020–2022 (%) Annual Population Growth Rate 2020–2022 (%)
(1)	(2)	(3)
Kabaruan	5 853,0	0,03
Damau	4 551,0	0,26
Lirung	6 283,0	-0,33
Salibabu	6 401,0	0,61
Kalongan	3 490,0	0,55
Moronge	3 903,0	0,33
Melonguane	12 058,0	0,62
Melonguane Timur	3 870,0	1,65
Beo	5 997,0	0,15
Beo Utara	4 453,0	1,20
Beo Selatan	4 011,0	0,65
Rainis	7 346,0	1,17
Tampan'Amma	6 564,0	0,92
Pulutan	2 398,0	1,14
Essang	3 914,0	0,64
Essang Selatan	3 725,0	0,70
Gemeh	6 539,0	0,93
Nanusa	3 373,0	-0,41
Miangas	816,0	0,49
<b>Kepulauan Talaud</b>	<b>95 545,0</b>	<b>0,59</b>

Lanjutan Tabel/*Continued Table* 3.1.1

Kecamatan <i>Subdistrict</i>	Persentase Penduduk <i>Percentage of Total Population</i>	Kepadatan Penduduk per km <sup>2</sup> <i>Population Density per sq.km</i>
(1)	(4)	(5)
Kabaruan	6,13	89
Damau	4,76	92
Lirung	6,58	202
Salibabu	6,70	294
Kalongan	3,65	141
Moronge	4,08	192
Melonguane	12,62	156
Melonguane Timur	4,05	80
Beo	6,28	85
Beo Utara	4,66	31
Beo Selatan	4,20	63
Rainis	7,69	91
Tampan'Amma	6,87	53
Pulutan	2,51	41
Essang	4,10	41
Essang Selatan	3,90	50
Gemeh	6,84	48
Nanusa	3,53	58
Miangas	0,85	341
<b>Kepulauan Talaud</b>	<b>100,00</b>	<b>76</b>

Lanjutan Tabel/Continued Table 3.1.1

Kecamatan Subdistrict	Rasio Jenis Kelamin Penduduk Population Sex Ratio
(1)	(6)
Kabaruan	102,6
Damau	109,0
Lirung	107,6
Salibabu	105,6
Kalongan	105,2
Moronge	104,9
Melonguane	103,0
Melonguane Timur	108,4
Beo	106,7
Beo Utara	108,2
Beo Selatan	108,0
Rainis	106,1
Tampan'Amma	109,9
Pulutan	101,2
Essang	107,5
Essang Selatan	108,1
Gemeh	106,2
Nanusa	106,7
Miangas	100,5
<b>Kepulauan Talaud</b>	<b>106,2</b>

Sumber/Source: Hasil Proyeksi Penduduk Interim Tahun 2020-2023 Pertengahan Tahun/Juni/Result of Interim Population Projection in Middle of Year/June

**Tabel**  
**Table** 3.1.2

**Jumlah Penduduk Menurut Kelompok Umur dan Jenis Kelamin di Kabupaten Kepulauan Talaud, 2022**  
*Population by Age Groups and Sex in Kepulauan Talaud Regency, 2022*

Kelompok Umur <i>Age Groups</i>	Jenis Kelamin/Sex		
	Laki-Laki <i>Male</i>	Perempuan <i>Female</i>	Jumlah <i>Total</i>
(1)	(2)	(3)	(4)
0–4	3 378,0	3 154,0	6 532,0
5–9	3 779,0	3 520,0	7 299,0
10–14	3 995,0	3 617,0	7 612,0
15–19	3 718,0	3 317,0	7 035,0
20–24	3 904,0	3 457,0	7 361,0
25–29	3 949,0	3 530,0	7 479,0
30–34	4 037,0	3 738,0	7 775,0
35–39	3 704,0	3 418,0	7 122,0
40–44	3 857,0	3 587,0	7 444,0
45–49	3 225,0	3 010,0	6 235,0
50–54	2 842,0	2 634,0	5 476,0
55–59	2 684,0	2 653,0	5 337,0
60–64	2 298,0	2 268,0	4 566,0
65–69	1 626,0	1 711,0	3 337,0
70–74	1 126,0	1 286,0	2 412,0
75+	1 075,0	1 448,0	2 523,0
<b>Kepulauan Talaud</b>	<b>49 197,0</b>	<b>46 348,0</b>	<b>95 545,0</b>

Sumber/Source: Hasil Proyeksi Penduduk Interim Tahun 2020–2023 Pertengahan Tahun/Juni/Result of Interim Papiulation Projection in Middle of Year/June

### 3.2 KETENAGAKERJAAN EMPLOYMENT

**Tabel 3.2.1** Jumlah Penduduk Berumur 15 Tahun Keatas Menurut Jenis Kegiatan Selama Seminggu yang Lalu dan Jenis Kelamin di Kabupaten Kepulauan Talaud, 2022  
*Population Aged 15 Years and Over by Type of Activity During The Previous Week and Sex in Kepulauan Talaud Regency, 2022*

Kegiatan Utama <i>Main Activity</i>	Jenis Kelamin/Sex		
	Laki-Laki <i>Male</i>	Perempuan <i>Female</i>	Laki-Laki+ Perempuan <i>Male+Female</i>
(1)	(2)	(3)	(4)
<b>I. Angkatan Kerja/<i>Economically Active</i></b>	<b>31 166</b>	<b>22 011</b>	<b>53 177</b>
1. Bekerja/ <i>Working</i>	30 171	21 053	51 224
2. Pengangguran Terbuka/ <i>Unemployment</i>	995	958	1 953
<b>II. Bukan Angkatan Kerja/<i>Not Economically Active</i></b>	<b>5 237</b>	<b>13 250</b>	<b>18 487</b>
1. Sekolah/ <i>Attending School</i>	1 919	1 668	3 587
2. Mengurus Rumah Tangga/ <i>Housekeeping</i>	1 188	9 243	10 431
3. Lainnya/ <i>Others</i>	2 130	2 339	4 469
<b>Jumlah/<i>Total</i></b>	<b>36 403</b>	<b>35 261</b>	<b>71 664</b>

Sumber/*Source*: BPS, Survei Angkatan Kerja Nasional (Sakernas) Agustus/BPS-Statistics Indonesia, August National Labor Force Survey

**Tabel** 3.2.2  
**Table**

**Penduduk Berumur 15 Tahun ke Atas Menurut Pendidikan Tertinggi yang Ditamatkan dan Jenis Kegiatan Selama Seminggu yang Lalu di Kabupaten Kepulauan Talaud, 2022**

*Population 15 Years of Age and Over by Educational Attainment and Type of Activity During the Previous Week in Kepulauan Talaud Regency, 2022*

Pendidikan Tertinggi yang Ditamatkan <sup>1</sup> <i>Educational Attainment<sup>1</sup></i>	Angkatan Kerja/ <i>Economically Active</i>			Persentase Bekerja terhadap Angkatan Kerja <i>Percentage of Working to Economically Active</i>
	Bekerja <i>Working</i>	Pengangguran <sup>2</sup> <i>Unemployment<sup>2</sup></i>	Jumlah Angkatan Kerja <i>Total of Economically Active</i>	
(1)	(2)	(3)	(4)	(5)
0	15 491	378	15 869	97,62
1	10 615	330	10 945	96,68
2	16 518	569	17 087	96,67
3	8600	676	9 276	92,71
<b>Jumlah/Total</b>	<b>51 224</b>	<b>1 953</b>	<b>53 177</b>	<b>96,33</b>



Lanjutan Tabel/Continued Table 3.2.2

Pendidikan Tertinggi yang Ditamatkan <sup>1</sup> Educational Attainment <sup>1</sup>	Bukan Angkatan Kerja Not Economically Active	Jumlah Total	Persentase Angkatan Kerja terhadap Penduduk Usia Kerja Percentage of Economically Active to Working Age Population
(1)	(6)	(7)	(8)
0	175	16 044	22,14
1	7 246	18 191	15,27
2	5 147	22 234	23,84
3	2 942	12 218	12,94
<b>Jumlah/Total</b>	<b>18 487</b>	<b>71 664</b>	<b>74,20</b>

Catatan/Note: <sup>1</sup> 0. ≤ Sekolah Dasar (SD)/≤ Primary School  
 1. Sekolah Menengah Pertama/Junior High School  
 2. Sekolah Menengah Atas/Senior High School  
 3. Perguruan Tinggi/Collage  
<sup>2</sup> 1. Mencari pekerjaan/Looking for work  
 2. Mempersiapkan usaha/Establishing a new business/firm  
 3. Merasa tidak mungkin mendapat pekerjaan/Feeling hopeless in looking for work (discouraged job seekers)  
 4. Sudah punya pekerjaan tetapi belum mulai bekerja/Having job already but not starting to work yet

Sumber/Source: BPS, Survei Angkatan Kerja Nasional (Sakernas) Agustus/BPS-Statistics Indonesia, August National Labor Force Survey

**Tabel** 3.2.3  
**Table**

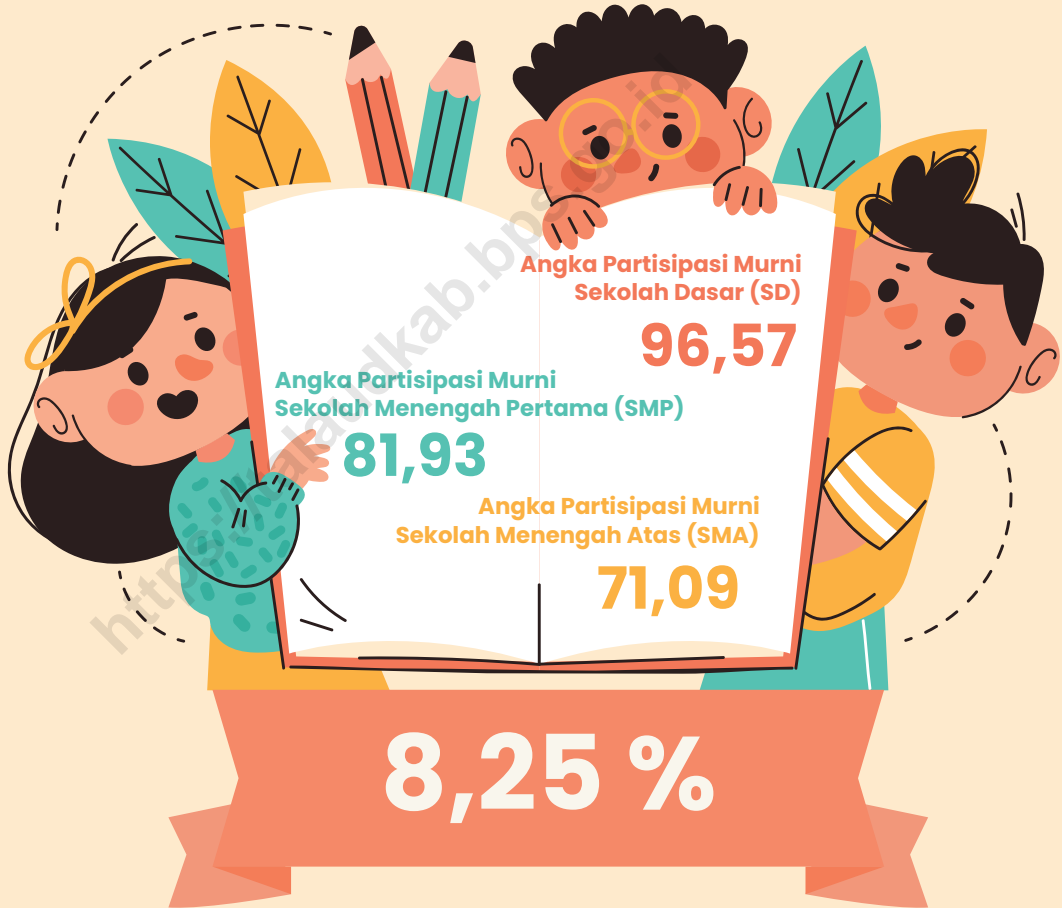
**Penduduk Berumur 15 Tahun Ke Atas yang Bekerja Selama Seminggu yang Lalu Menurut Status Pekerjaan Utama dan Jenis Kelamin di Kabupaten Kepulauan Talaud, 2022**  
*Population 15 Years of Age and Over who Worked During The Previous Week by Main Employment Status and Sex in Kepulauan Talaud Regency, 2022*

<b>Status Pekerjaan Utama</b> <i>Main Employment Status</i>	<b>Laki-Laki</b> <i>Male</i>	<b>Perempuan</b> <i>Female</i>	<b>Jumlah</b> <i>Total</i>
(1)	(2)	(3)	(4)
Berusaha sendiri <i>Own account worker</i>	8 991	4 039	13 030
Berusaha dibantu buruh tidak tetap/buruh tidak dibayar <i>Employer assisted by temporary worker/unpaid worker</i>	7 892	2 011	9 903
Berusaha dibantu buruh tetap/buruh dibayar <i>Employer assisted by permanent worker/paid worker</i>	514	53	567
Buruh/Karyawan/Pegawai/ <i>Employee</i>	6 803	6 248	13 051
Pekerja bebas <i>Casual worker</i>	1 783	79	1 862
Pekerja keluarga/tak dibayar <i>Family worker/unpaid worker</i>	4 188	8 623	12 811
<b>Jumlah/Total</b>	<b>30 171</b>	<b>21 053</b>	<b>51 224</b>

Sumber/Source: BPS, Survei Angkatan Kerja Nasional (Sakernas) Agustus/BPS-Statistics Indonesia, August National Labor Force Survey



### SOSIAL DAN KESEJAHTERAAN RAKYAT SOCIAL AND WELFARE



**Persentase Penduduk Miskin Talaud**

*Percentage of Poor People in Talaud*



**PENJELASAN TEKNIS****TECHNICAL NOTES**

- |  |   |
|--|---|
| <p>1. Jalur pendidikan di Indonesia terdiri atas pendidikan formal, pendidikan nonformal, dan pendidikan informal yang ketiganya dapat saling melengkapi dan memperkaya (Undang-Undang Nomor 20 Tahun 2013 tentang Sistem Pendidikan Nasional)</p> | <p>1. <i>The Education System in Indonesia consists formal education, non-formal education, and informal education that all three can be complementary and enriching (Law No. 20 Year 2013 about The National Education System).</i></p>                    |
| <p>2. Jenjang Pendidikan Formal terdiri atas pendidikan dasar, pendidikan menengah, dan pendidikan tinggi. Jenis pendidikan yang diajarkan mencakup pendidikan umum, kejuruan, akademik, profesi, vokasi, keagamaan, dan khusus.</p>               | <p>2. <i>The Formal Education Level consists of primary education, secondary education, and high education. The kind of education that taught consists of general education, vocational, academic, professional, religious, and specific education.</i></p> |
| <p>3. Pendidikan Dasar berbentuk Sekolah Dasar (SD) dan Madrasah Ibtidaiyah (MI) atau bentuk lain yang sederajat serta Sekolah Menengah Pertama (SMP) dan Madrasah Tsanawiyah (MTs), atau bentuk lain yang sederajat</p>                           | <p>3. <i>The Primary Education consists of Elementary School and Islamic Elementary School or other equivalent forms and Junior High School and MTs, or other equivalent forms.</i></p>   |
| <p>4. Pendidikan Menengah berbentuk Sekolah Menengah Atas (SMA), Madrasah Aliyah (MA), Sekolah Menengah Kejuruan (SMK), dan Madrasah Aliyah Kejuruan (MAK), atau bentuk lain yang sederajat.</p>   | <p>4. <i>The Secondary Education consists of the senior high school, MA, Vocational School, and Vocational Madrasah Aliyah, or other equivalent forms.</i></p>  |
| <p>5. Pendidikan Tinggi merupakan jenjang pendidikan setelah pendidikan menengah yang mencakup program pendidikan diploma, sarjana,</p>  | <p>5. <i>The High Education consists of the education level after the secondary education that consists of diplomas, bachelor, master, specialist, and doctoral degrees that are held by</i></p>  |

magister, spesialis, dan doktor yang diselenggarakan oleh perguruan tinggi. Perguruan tinggi dapat berbentuk akademi, politeknik, sekolah tinggi, institut, atau universitas.

*the college. The colleges can be academy, polytechnic, high school, institute, or university.*

6. Rumah Sakit adalah tempat pemeriksaan dan perawatan kesehatan, biasanya berada di bawah pengawasan dokter/tenaga medis, yang melayani penderita yang sakit untuk berobat rawat jalan atau rawat inap.

6. *Hospital is a place for health check, usually controlled/supervised by doctors/medical personnel to serve the ill patients to get outpatient or inpatient treatment services.*

7. Puskesmas (Pusat Kesehatan Masyarakat) adalah unit pelaksana teknis dinas kesehatan kabupaten/ kota yang mempunyai fungsi utama sebagai penyelenggara pelayanan kesehatan tingkat pertama. Wilayah kerja puskesmas maksimal adalah satu kecamatan dan untuk dapat menjangkau wilayah kerjanya, puskesmas mempunyai jaringan pelayanan yang meliputi unit Puskesmas Pembantu (Pustu), unit Puskesmas Keliling (Puskel), dan unit bidan desa/komunitas (Peraturan Menteri Kesehatan RI No. 75 Tahun 2014 Tentang Pusat Kesehatan Masyarakat).

7. *Public Health Center is technical implementation unit of regency health department that have the primary function as a first-level health care providers. The working area standard of public health center is one Subdistrict and to reach their working areas, public health centers have a service network covering subsidiary of public health center, mobile public health center units, and midwife units (Regulation of the Minister of Health of Indonesia Number 75 Year 2014 about Public Health Center).*

8. Apotek adalah suatu tempat tertentu yang digunakan untuk melakukan pekerjaan kefarmasian Apotek adalah suatu tempat tertentu yang digunakan

8. *Pharmacy is a specific place that is used for pharmaceutical jobs, and distribution/sale of drugs/ pharmaceuticals and other medical supplies to people that are*

untuk melakukan pekerjaan kefarmasian, dan penyaluran/ penjualan obat atau bahan farmasi dan perbekalan kesehatan lainnya kepada masyarakat yang dikelola oleh tenaga apoteker (Peraturan Menteri Kesehatan RI No. 1332 Tahun 2002 Tentang Perubahan Atas Peraturan Menteri Kesehatan RI No. 922/MENKES/PER/X/1993 Tentang Ketentuan dan Tata Cara Pemberian Izin Apotek).

*administered by trained pharmacist (Regulation of the Minister of Health of Indonesia Number 1332 Year 2002 about the Changes of Regulation of the Minister of Health of Indonesia Number 922/MENKES/PER/X/1993 about Pro-vision and Procedures for Administration of Licensed Pharmacies).*

9. Untuk mengukur kemiskinan, BPS menggunakan konsep kemampuan memenuhi kebutuhan dasar (basic needs approach). Dengan pendekatan ini, kemiskinan dipandang sebagai ketidakmampuan dari sisi ekonomi untuk memenuhi kebutuhan dasar makanan dan bukan makanan yang diukur dari sisi pengeluaran. Metode yang digunakan adalah menghitung Garis Kemiskinan (GK), yang terdiri dari dua komponen yaitu Garis Kemiskinan Makanan (GKM) dan Garis Kemiskinan Non-Makanan (GKNM). Penghitungan Garis Kemiskinan dilakukan secara terpisah untuk daerah perkotaan dan perdesaan.
10. Penduduk miskin adalah penduduk yang memiliki rata-rata pengeluaran per kapita per bulan di bawah Garis Kemiskinan.

9. *To measure poverty, BPS-Statistics Indonesia has used the concept of basic needs approach. Therefore, poverty is viewed as economic inability to fulfill food and non-food basic needs which are measured by consumption/expenditure. The method used is calculating poverty line, which consists of two components that are Food Poverty Line (FPL) and Non-Food Poverty Line (NFPL). The poverty line was calculated separately for urban and rural areas.*
10. *A person whose expenditure per capita per month is below the poverty line is considered to be poor.*



11. Garis Kemiskinan Makanan (GKM) merupakan nilai pengeluaran kebutuhan minimum makanan yang disetarakan dengan 2.100 kkalori per kapita per hari. Garis Kemiskinan Non-Makanan (GKNM) adalah kebutuhan minimum untuk perumahan, sandang, pendidikan, kesehatan, dan kebutuhan dasar lainnya.
  12. Persentase penduduk miskin (Headcount Index/ $P_0$ ) adalah persentase penduduk yang berada dibawah Garis Kemiskinan (GK)
11. *The Food Poverty Line refers to the daily minimum requirement of 2,100 kcal per capita per day. The Non-Food Poverty Line refers to the minimum requirement for household necessities for clothing, education, health, and other basic individual needs.*
  12. *The percentage of the poor (Headcount Index/ $P_0$ ) is percentage of the population below the poverty line.*

**ULASAN**

Peningkatan partisipasi sekolah tentunya harus diimbangi dengan penyediaan sarana pendidikan dan tenaga guru. Tabel 4.1.1 hingga tabel 4.1.11 memberikan gambaran mengenai pendidikan di Kabupaten Kepulauan Talaud.

Fasilitas kesehatan yang memadai pada suatu wilayah sangat diperlukan karena fasilitas kesehatan berhubungan dengan kesejahteraan masyarakat wilayah tersebut. Pembangunan kesehatan suatu daerah ditandai dengan ketersediaan fasilitas kesehatan dan menciptakan akses pelayanan kesehatan dasar yang didukung oleh sumberdaya yang memadai seperti rumah sakit, puskesmas, tenaga kesehatan (dokter, bidan dan perawat).

Tabel 4.4.1 memperlihatkan persentase penduduk miskin di Kabupaten Kepulauan Talaud mulai tahun 2014 sampai dengan tahun 2021 yang mengalami penurunan dari tahun ke tahun hingga mencapai angka 8,25 persen.

Indeks kedalaman kemiskinan di Kabupaten Kepulauan Talaud tahun 2022 menurun dibandingkan dengan tahun 2021. Hal ini mengindikasikan rata-rata pengeluaran penduduk miskin semakin menjauhi garis kemiskinan dan ketimpangan pengeluaran penduduk miskin semakin menyempit.

**DESCRIPTION**

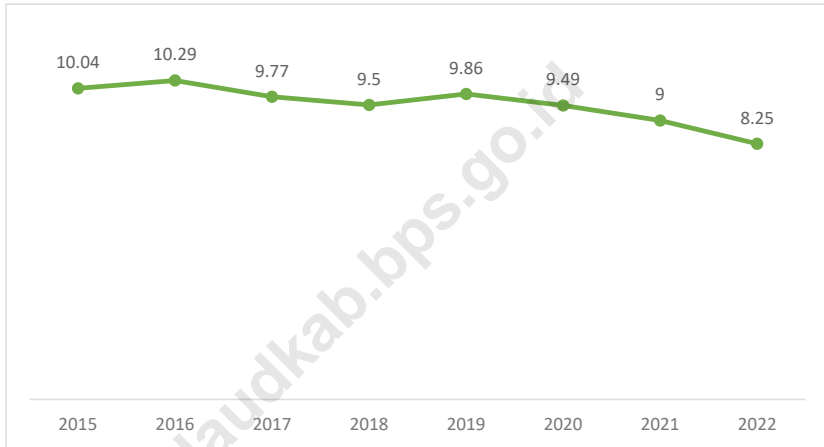
*Increasing on school participation perhaps should be followed by provision of educational facilities and teachers. Table 4.1.1 to 4.1.11 provides informations about education in Kepulauan Talaud Regency.*

*Health facilities in a region is necessary because health facilities related to public welfare of a region. Health development of a region is characterized by the availability of health facilities and creating a basic health care services that are supported by sufficient resources, such as hospitals, health centers, and health professionals (doctor, midwives and nurses).*

*Table 4.4.1 shows the percentage of poor people in Kepulauan Talaud Regency from 2014 to 2022 has decreased from year to year to reach 8.25 percent.*

*The poverty gap index of Kepulauan Talaud Regency in 2022 decreased compared to 2021. This indicates that the average expenditure of poor people is getting farther away from the poverty line and the expenditure inequality of the poor people is widening.*

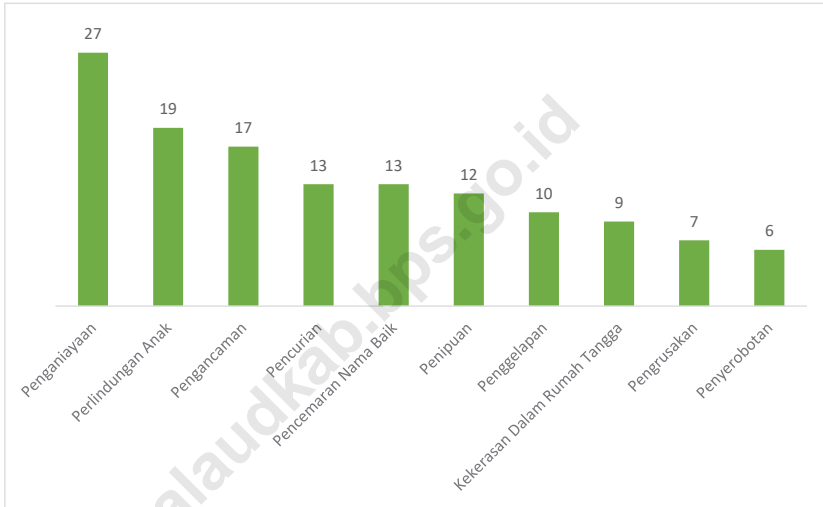
**Gambar 4.1** **Persentase Penduduk Miskin di Kabupaten Kepulauan Talaud, 2014-2022**  
**Figures 4.1** **Percentage of Poor People in Kepulauan Talaud Regency, 2014-2022**



Sumber/Source : BPS, Survei Sosial Ekonomi Nasional Maret/BPS-Statistics Indonesia, March National Socioeconomic Survey

**Gambar** 4.2  
**Figures**

**Jumlah Kasus 10 Kejahatan Konvensional Terbanyak di Kabupaten Kepulauan Talaud, 2022**  
**Number of Cases of the 10 most Conventional Crime in Kepulauan Talaud Regency, 2022**



Sumber/Source : Kepolisian Resor Kepulauan Talaud

#### 4.1 PENDIDIKAN EDUCATION

**Tabel 4.1.1** Jumlah Sekolah, Guru, dan Murid Taman Kanak-Kanak (TK) di Bawah Kementerian Pendidikan, Kebudayaan, Riset, dan Teknologi Menurut Kecamatan di Kabupaten Kepulauan Talaud, 2021/2022 dan 2022/2023  
*Number of Schools, Teachers, and Pupils in Kindergarten Under The Ministry of Education, Culture, Research, and Technology by Subdistrict In Kepulauan Talaud Regency, 2021/2022 and 2022/2023*

Kecamatan Subdistrict	Sekolah/Schools					
	Negeri/Public		Swasta/Private		Jumlah/Total	
	2021/2022	2022/2023	2021/2022	2022/2023	2021/2022	2022/2023
(1)	(2)	(3)	(4)	(5)	(6)	(7)
Kabaruan	-	-	8	8	8	8
Damau	-	-	5	5	5	5
Lirung	-	-	6	6	6	6
Salibabu	-	1	4	4	4	5
Kalongan	-	-	3	3	3	3
Moronge	1	1	2	2	3	3
Melonguane	1	1	5	5	6	6
Melonguane Timur	1	1	2	2	3	3
Beo	1	1	2	2	3	3
Beo Utara	-	-	3	3	3	3
Beo Selatan	-	-	3	3	3	3
Rainis	1	1	5	5	6	6
Tampan'Amma	1	1	6	6	7	7
Pulutan	-	-	2	2	2	2
Essang	-	-	4	4	4	4
Essang Selatan	-	-	5	5	5	5
Gemeh	-	-	9	9	9	9
Nanusa	-	-	5	5	5	5
Miangas	-	-	1	1	1	1
<b>Kepulauan Talaud</b>	<b>6</b>	<b>7</b>	<b>80</b>	<b>80</b>	<b>86</b>	<b>87</b>

Lanjutan Tabel/*Continued Table* 4.1.1

Kecamatan Subdistrict	Guru <sup>1</sup> /Teachers <sup>1</sup>					
	Negeri/Public		Swasta/Private		Jumlah/Total	
	2021/2022	2022/2023	2021/2022	2022/2023	2021/2022	2022/2023
(1)	(8)	(9)	(10)	(11)	(12)	(13)
Kabaruan	-	...	21	...	21	...
Damau	-	...	10	...	10	...
Lirung	-	...	11	...	11	...
Salibabu	-	...	7	...	7	...
Kalongan	-	...	6	...	6	...
Moronge	5	...	3	...	8	...
Melonguane	6	...	14	...	20	...
Melonguane Timur	3	...	4	...	7	...
Beo	6	...	2	...	8	...
Beo Utara	-	...	4	...	4	...
Beo Selatan	-	...	6	...	6	...
Rainis	1	...	6	...	7	...
Tampan'Amma	2	...	8	...	10	...
Pulutan	-	...	3	...	3	...
Essang	-	...	8	...	8	...
Essang Selatan	-	...	8	...	8	...
Gemeh	-	...	16	...	16	...
Nanusa	-	...	11	...	11	...
Miangas	-	...	4	...	4	...
<b>Kepulauan Talaud</b>	<b>23</b>	<b>...</b>	<b>152</b>	<b>...</b>	<b>175</b>	<b>...</b>

Lanjutan Tabel/*Continued Table* 4.1.1

Kecamatan Subdistrict	Murid/Pupils					
	Negeri/Public		Swasta/Private		Jumlah/Total	
	2021/2022	2022/2023	2021/2022	2022/2023	2021/2022	2022/2023
(1)	(14)	(15)	(16)	(17)	(18)	(19)
Kabaruan	-	...	159	...	159	...
Damau	-	...	90	...	90	...
Lirung	-	...	139	...	139	...
Salibabu	-	...	96	...	96	...
Kalongan	-	...	48	...	48	...
Moronge	29	...	33	...	62	...
Melonguane	35	...	183	...	218	...
Melonguane Timur	16	...	48	...	64	...
Beo	56	...	59	...	115	...
Beo Utara	-	...	48	...	48	...
Beo Selatan	-	...	46	...	46	...
Rainis	11	...	86	...	97	...
Tampan'Amma	7	...	137	...	144	...
Pulutan	-	...	43	...	43	...
Essang	-	...	63	...	63	...
Essang Selatan	-	...	71	...	71	...
Gemeh	-	...	166	...	166	...
Nanusa	-	...	47	...	47	...
Miangas	-	...	23	...	23	...
<b>Kepulauan Talaud</b>	<b>154</b>	<b>...</b>	<b>1 585</b>	<b>...</b>	<b>1 739</b>	<b>...</b>

Catatan/Note: <sup>1</sup> Jumlah guru termasuk kepala sekolah dan guru/*The total of teachers including headmaster and teacher*  
 Sumber/Source: Kementerian Pendidikan, Kebudayaan, Riset, dan Teknologi, Data Semester Ganjil/*Ministry of Education, Culture, Research, and Technology, Odd semester report data*

**Tabel**  
**Table** 4.1.2**Jumlah Sekolah, Guru, dan Murid Raudatul Athfal (RA)  
di Bawah Kementerian Agama Menurut Kecamatan di  
Kabupaten Kepulauan Talaud, 2021/2022 dan 2022/2023**  
**Number of Schools, Teachers, and Pupils in Raudatul Athfal  
(RA) Under The Ministry of Religious Affairs by Subdistrict In  
Kepulauan Talaud Regency, 2021/2022 and 2022/2023**

Kecamatan Subdistrict	Sekolah/Schools		Guru/Teachers		Murid/Pupils	
	2021/2022	2022/2023	2021/2022	2022/2023	2021/2022	2022/2023
(1)	(2)	(3)	(4)	(5)	(6)	(7)
Kabaruan	-	-	-	-	-	-
Damau	-	-	-	-	-	-
Lirung	1	1	1	1	8	9
Salibabu	-	-	-	-	-	-
Kalongan	-	-	-	-	-	-
Moronge	-	-	-	-	-	-
Melonguane	1	1	2	2	29	32
Melonguane Timur	-	-	-	-	-	-
Beo	1	1	2	2	25	28
Beo Utara	1	1	1	1	10	11
Beo Selatan	-	-	-	-	-	-
Rainis	-	-	-	-	-	-
Tampan'Amma	-	-	-	-	-	-
Pulutan	-	-	-	-	-	-
Essang	-	-	-	-	-	-
Essang Selatan	-	-	-	-	-	-
Gemeh	-	-	-	-	-	-
Nanusa	-	-	-	-	-	-
Miangas	-	-	-	-	-	-
<b>Kepulauan Talaud</b>	<b>4</b>	<b>4</b>	<b>6</b>	<b>6</b>	<b>72</b>	<b>80</b>

Catatan/Note: Seluruh Raudatul Athfal (RA) berstatus swasta/All Raudatul Athfal (RA) are private

Sumber/Source: Kementerian Agama, EMIS, Data Semester Ganjil/Ministry of Religious Affairs, EMIS, Odd semester report data



**Tabel**  
**Table** 4.1.3

**Jumlah Sekolah, Guru, dan Murid Sekolah Dasar (SD) di Bawah Kementerian Pendidikan, Kebudayaan, Riset, dan Teknologi Menurut Kecamatan di Kabupaten Kepulauan Talaud, 2021/2022 dan 2022/2023**  
**Number of Schools, Teachers, and Pupils in Elementary Schools Under The Ministry of Education, Culture, Research, and Technology by Subdistrict In Kepulauan Talaud Regency, 2021/2022 and 2022/2023**

Kecamatan Subdistrict	Sekolah/Schools					
	Negeri/Public		Swasta/Private		Jumlah/Total	
	2021/2022	2022/2023	2021/2022	2022/2023	2021/2022	2022/2023
(1)	(2)	(3)	(4)	(5)	(6)	(7)
Kabaruan	6	6	4	4	10	10
Damau	4	4	5	5	9	9
Lirung	4	4	2	2	6	6
Salibabu	4	4	2	2	6	6
Kalongan	2	2	1	1	3	3
Moronge	2	2	1	1	3	3
Melonguane	3	3	4	4	7	7
Melonguane Timur	3	3	1	1	4	4
Beo	3	3	2	2	5	5
Beo Utara	4	4	4	4	8	8
Beo Selatan	4	4	2	2	6	6
Rainis	4	4	5	5	9	9
Tampan'Amma	5	5	2	2	7	7
Pulutan	2	2	1	1	3	3
Essang	3	3	2	2	5	5
Essang Selatan	1	1	4	4	5	5
Gemeh	3	3	8	8	11	11
Nanusa	3	3	4	4	7	7
Miangas	1	1	-	-	1	1
<b>Kepulauan Talaud</b>	<b>61</b>	<b>61</b>	<b>54</b>	<b>54</b>	<b>115</b>	<b>115</b>

Lanjutan Tabel/*Continued Table 4.1.3*

Kecamatan Subdistrict	Guru <sup>1</sup> /Teachers <sup>1</sup>					
	Negeri/ <i>Public</i>		Swasta/ <i>Private</i>		Jumlah/ <i>Total</i>	
	2021/2022	2022/2023	2021/2022	2022/2023	2021/2022	2022/2023
(1)	(8)	(9)	(10)	(11)	(12)	(13)
Kabaruan	73	75	32	33	105	108
Damau	44	40	39	37	83	77
Lirung	44	45	19	18	63	63
Salibabu	39	45	22	19	61	64
Kalongan	19	22	8	8	27	30
Moronge	19	20	11	9	30	29
Melonguane	46	46	47	44	93	90
Melonguane Timur	36	35	11	11	47	46
Beo	27	28	12	9	39	37
Beo Utara	31	40	44	36	75	76
Beo Selatan	39	46	19	21	58	67
Rainis	39	48	47	50	86	98
Tampan'Amma	48	50	15	17	63	67
Pulutan	22	27	15	9	37	36
Essang	28	27	20	19	48	46
Essang Selatan	11	10	33	36	44	46
Gemeh	28	35	65	62	93	97
Nanusa	28	37	34	26	62	63
Miangas	7	10	-	-	7	10
<b>Kepulauan Talaud</b>	<b>628</b>	<b>686</b>	<b>493</b>	<b>464</b>	<b>1 121</b>	<b>1 150</b>

Lanjutan Tabel/Continued Table 4.1.3

Kecamatan Subdistrict	Murid/Pupils					
	Negeri/Public		Swasta/Private		Jumlah/Total	
	2021/2022	2022/2023	2021/2022	2022/2023	2021/2022	2022/2023
(1)	(14)	(15)	(16)	(17)	(18)	(19)
Kabaruan	293	316	194	197	487	513
Damau	164	161	192	190	356	351
Lirung	451	450	146	148	597	598
Salibabu	353	345	206	207	559	552
Kalongan	171	171	96	105	267	276
Moronge	232	237	102	99	334	336
Melonguane	497	456	688	721	1 185	1 177
Melonguane Timur	280	286	79	71	359	357
Beo	356	380	146	145	502	525
Beo Utara	171	175	230	240	401	415
Beo Selatan	291	283	107	119	398	402
Rainis	236	225	438	458	674	683
Tampan'Amma	458	453	195	193	653	646
Pulutan	136	128	41	39	177	167
Essang	219	213	158	159	377	372
Essang Selatan	76	83	258	248	334	331
Gemeh	126	133	476	419	602	552
Nanusa	123	121	192	203	315	324
Miangas	68	66	-	-	68	66
<b>Kepulauan Talaud</b>	<b>4 701</b>	<b>4 682</b>	<b>3 944</b>	<b>3 961</b>	<b>8 645</b>	<b>8 643</b>

Catatan/Note: <sup>1</sup> Jumlah guru termasuk kepala sekolah dan guru/The total of teachers including headmaster and teacher

Sumber/Source: Kementerian Pendidikan, Kebudayaan, Riset, dan Teknologi, data semester ganjil/Ministry of Education, Culture, Research, and Technology, odd semester report data

**Tabel**  
**Table** 4.1.4

**Jumlah Sekolah, Guru, dan Murid Madrasah Ibtidaiyah (MI) di Bawah Kementerian Agama Menurut Kecamatan di Kabupaten Kepulauan Talaud, 2021/2022 dan 2022/2023**  
**Number of Schools, Teachers, and Pupils in Madrasah Ibtidaiyah (MI) Under The Ministry of Religious Affairs by Subdistrict In Kepulauan Talaud Regency, 2021/2022 and 2022/2023**

Kecamatan Subdistrict	Sekolah/Schools					
	Negeri/Public		Swasta/Private		Jumlah/Total	
	2021/2022	2022/2023	2021/2022	2022/2023	2021/2022	2022/2023
(1)	(2)	(3)	(4)	(5)	(6)	(7)
Kabaruan	-	-	-	-	-	-
Damau	-	-	-	-	-	-
Lirung	-	-	-	-	-	-
Salibabu	-	-	-	-	-	-
Kalongan	-	-	-	-	-	-
Moronge	-	-	-	-	-	-
Melonguane	-	-	1	1	1	1
Melonguane Timur	-	-	-	-	-	-
Beo	-	-	1	1	1	1
Beo Utara	-	-	-	-	-	-
Beo Selatan	-	-	-	-	-	-
Rainis	-	-	-	-	-	-
Tampan'Amma	-	-	-	-	-	-
Pulutan	-	-	-	-	-	-
Essang	-	-	-	-	-	-
Essang Selatan	-	-	-	-	-	-
Gemeh	-	-	-	-	-	-
Nanusa	-	-	-	-	-	-
Miangas	-	-	-	-	-	-
<b>Kepulauan Talaud</b>	-	-	<b>2</b>	<b>2</b>	<b>2</b>	<b>2</b>

Lanjutan Tabel/*Continued Table 4.1.4*

Kecamatan Subdistrict	Guru/Teachers					
	Negeri/Public		Swasta/Private		Jumlah/Total	
	2021/2022	2022/2023	2021/2022	2022/2023	2021/2022	2022/2023
(1)	(8)	(9)	(10)	(11)	(12)	(13)
Kabaruan	-	-	-	-	-	-
Damau	-	-	-	-	-	-
Lirung	-	-	-	-	-	-
Salibabu	-	-	-	-	-	-
Kalongan	-	-	-	-	-	-
Moronge	-	-	-	-	-	-
Melonguane	-	-	7	6	7	6
Melonguane Timur	-	-	-	-	-	-
Beo	-	-	7	6	7	6
Beo Utara	-	-	-	-	-	-
Beo Selatan	-	-	-	-	-	-
Rainis	-	-	-	-	-	-
Tampan'Amma	-	-	-	-	-	-
Pulutan	-	-	-	-	-	-
Essang	-	-	-	-	-	-
Essang Selatan	-	-	-	-	-	-
Gemeh	-	-	-	-	-	-
Nanusa	-	-	-	-	-	-
Miangas	-	-	-	-	-	-
<b>Kepulauan Talaud</b>	-	-	<b>14</b>	<b>12</b>	<b>14</b>	<b>12</b>

Lanjutan Tabel/*Continued Table 4.1.4*

Kecamatan Subdistrict	Murid/Pupils					
	Negeri/Public		Swasta/Private		Jumlah/Total	
	2021/2022	2022/2023	2021/2022	2022/2023	2021/2022	2022/2023
(1)	(14)	(15)	(16)	(17)	(18)	(19)
Kabaruan	-	-	-	-	-	-
Damau	-	-	-	-	-	-
Lirung	-	-	-	-	-	-
Salibabu	-	-	-	-	-	-
Kalongan	-	-	-	-	-	-
Moronge	-	-	-	-	-	-
Melonguane	-	-	57	54	57	54
Melonguane Timur	-	-	-	-	-	-
Beo	-	-	43	45	43	45
Beo Utara	-	-	-	-	-	-
Beo Selatan	-	-	-	-	-	-
Rainis	-	-	-	-	-	-
Tampan'Amma	-	-	-	-	-	-
Pulutan	-	-	-	-	-	-
Essang	-	-	-	-	-	-
Essang Selatan	-	-	-	-	-	-
Gemeh	-	-	-	-	-	-
Nanusa	-	-	-	-	-	-
Miangas	-	-	-	-	-	-
<b>Kepulauan Talaud</b>	-	-	<b>100</b>	<b>99</b>	<b>100</b>	<b>99</b>

Sumber/*Source*: Kementerian Agama, EMIS, Data Semester Ganjil/*Ministry of Religious Affairs, EMIS, Odd semester report data*

**Tabel**  
**Table 4.1.5**

**Jumlah Sekolah, Guru, dan Murid Sekolah Menengah Pertama (SMP) di Bawah Kementerian Pendidikan, Kebudayaan, Riset, dan Teknologi Menurut Kecamatan di Kabupaten Kepulauan Talaud, 2021/2022 dan 2022/2023**  
**Number of Schools, Teachers, and Pupils in Junior High Schools Under The Ministry of Education, Culture, Research, and Technology by Subdistrict In Kepulauan Talaud Regency, 2021/2022 and 2022/2023**

Kecamatan Subdistrict	Sekolah/Schools					
	Negeri/Public		Swasta/Private		Jumlah/Total	
	2021/2022	2022/2023	2021/2022	2022/2023	2021/2022	2022/2023
(1)	(2)	(3)	(4)	(5)	(6)	(7)
Kabaruan	3	3	1	1	4	4
Damau	2	2	0	0	2	2
Lirung	2	2	0	0	2	2
Salibabu	2	2	0	0	2	2
Kalongan	1	1	0	0	1	1
Moronge	1	1	0	0	1	1
Melonguane	3	3	0	0	3	3
Melonguane Timur	2	2	0	0	2	2
Beo	2	2	0	0	2	2
Beo Utara	1	1	0	0	1	1
Beo Selatan	2	2	0	0	2	2
Rainis	3	3	0	0	3	3
Tampan/Amma	5	5	0	0	5	5
Pulutan	1	1	0	0	1	1
Essang	2	2	0	0	2	2
Essang Selatan	1	1	1	1	2	2
Gemeh	3	3	1	1	4	4
Nanusa	3	3	0	0	3	3
Miangas	1	1	0	0	1	1
<b>Kepulauan Talaud</b>	<b>40</b>	<b>40</b>	<b>3</b>	<b>3</b>	<b>43</b>	<b>43</b>

Lanjutan Tabel/*Continued Table* 4.1.5

Kecamatan Subdistrict	Guru <sup>1</sup> /Teachers <sup>1</sup>					
	Negeri/Public		Swasta/Private		Jumlah/Total	
	2021/2022	2022/2023	2021/2022	2022/2023	2021/2022	2022/2023
(1)	(8)	(9)	(10)	(11)	(12)	(13)
Kabaruan	36	39	11	13	47	52
Damau	28	33	-	-	28	33
Lirung	32	36	-	-	32	36
Salibabu	28	30	-	-	28	30
Kalongan	18	17	-	-	18	17
Moronge	17	15	-	-	17	15
Melonguane	47	46	-	-	47	46
Melonguane Timur	29	35	-	-	29	35
Beo	30	36	-	-	30	36
Beo Utara	16	17	-	-	16	17
Beo Selatan	24	22	-	-	24	22
Rainis	44	53	-	-	44	53
Tampan/Amma	52	58	-	-	52	58
Pulutan	17	18	-	-	17	18
Essang	41	28	-	-	41	28
Essang Selatan	-	15	8	9	8	24
Gemeh	29	31	7	9	36	40
Nanusa	40	45	-	-	40	45
Miangas	8	7	-	-	8	7
<b>Kepulauan Talaud</b>	<b>536</b>	<b>581</b>	<b>26</b>	<b>31</b>	<b>562</b>	<b>612</b>



Lanjutan Tabel/Continued Table 4.1.5

Kecamatan Subdistrict	Murid/Pupils					
	Negeri/Public		Swasta/Private		Jumlah/Total	
	2021/2022	2022/2023	2021/2022	2022/2023	2021/2022	2022/2023
(1)	(14)	(15)	(16)	(17)	(18)	(19)
Kabaruan	183	157	77	76	260	233
Damau	155	163	-	-	155	163
Lirung	370	383	-	-	370	383
Salibabu	220	229	-	-	220	229
Kalongan	115	107	-	-	115	107
Moronge	183	176	-	-	183	176
Melonguane	558	589	-	-	558	589
Melonguane Timur	151	153	-	-	151	153
Beo	347	337	-	-	347	337
Beo Utara	155	143	-	-	155	143
Beo Selatan	180	165	-	-	180	165
Rainis	311	322	-	-	311	322
Tampan/Amma	327	323	-	-	327	323
Pulutan	75	85	-	-	75	85
Essang	326	214	-	-	326	214
Essang Selatan	-	93	154	135	154	228
Gemeh	262	245	24	26	286	271
Nanusa	144	139	-	-	144	139
Miangas	43	35	-	-	43	35
<b>Kepulauan Talaud</b>	<b>4 105</b>	<b>4 058</b>	<b>255</b>	<b>237</b>	<b>4 360</b>	<b>4 295</b>

Catatan/Note: <sup>1</sup> Jumlah guru termasuk kepala sekolah dan guru/The total of teachers including headmaster and teacher  
 Sumber/Source: Kementerian Pendidikan, Kebudayaan, Riset, dan Teknologi, data semester ganjil/Ministry of Education, Culture, Research, and Technology, Basic Education Data System, odd semester report data

**Tabel**  
**Table** 4.1.6

**Jumlah Sekolah, Guru, dan Murid Madrasah Tsanawiyah (MTs) di Bawah Kementerian Agama Menurut Kecamatan di Kabupaten Kepulauan Talaud, 2021/2022 dan 2022/2023**

**Number of Schools, Teachers, and Pupils in Madrasah Tsanawiyah (MTs) Under The Ministry of Religious Affairs by Subdistrict In Kepulauan Talaud Regency , 2021/2022 and 2022/2023**

Kecamatan Subdistrict	Sekolah/Schools					
	Negeri/Public		Swasta/Private		Jumlah/Total	
	2021/2022	2022/2023	2021/2022	2022/2023	2021/2022	2022/2023
(1)	(2)	(3)	(4)	(5)	(6)	(7)
Kabaruan	-	-	-	-	-	-
Damau	-	-	-	-	-	-
Lirung	-	-	-	-	-	-
Salibabu	-	-	-	-	-	-
Kalongan	-	-	-	-	-	-
Moronge	-	-	-	-	-	-
Melonguane	-	-	-	-	-	-
Melonguane Timur	-	-	-	-	-	-
Beo	-	-	-	-	-	-
Beo Utara	-	-	-	-	-	-
Beo Selatan	-	-	-	-	-	-
Rainis	-	-	-	-	-	-
Tampan/Amma	-	-	-	-	-	-
Pulutan	-	-	-	-	-	-
Essang	-	-	-	-	-	-
Essang Selatan	-	-	-	-	-	-
Gemeh	-	-	-	-	-	-
Nanusa	-	-	-	-	-	-
Miangas	-	-	-	-	-	-
<b>Kepulauan Talaud</b>	-	-	-	-	-	-

Lanjutan Tabel/*Continued Table 4.1.6*

Kecamatan Subdistrict	Guru/Teachers					
	Negeri/Public		Swasta/Private		Jumlah/Total	
	2021/2022	2022/2023	2021/2022	2022/2023	2021/2022	2022/2023
(1)	(8)	(9)	(10)	(11)	(12)	(13)
Kabaruan	-	-	-	-	-	-
Damau	-	-	-	-	-	-
Lirung	-	-	-	-	-	-
Salibabu	-	-	-	-	-	-
Kalongan	-	-	-	-	-	-
Moronge	-	-	-	-	-	-
Melonguane	-	-	-	-	-	-
Melonguane Timur	-	-	-	-	-	-
Beo	-	-	-	-	-	-
Beo Utara	-	-	-	-	-	-
Beo Selatan	-	-	-	-	-	-
Rainis	-	-	-	-	-	-
Tampan/Amma	-	-	-	-	-	-
Pulutan	-	-	-	-	-	-
Essang	-	-	-	-	-	-
Essang Selatan	-	-	-	-	-	-
Gemeh	-	-	-	-	-	-
Nanusa	-	-	-	-	-	-
Miangas	-	-	-	-	-	-
<b>Kepulauan Talaud</b>	-	-	-	-	-	-

Lanjutan Tabel/*Continued Table* 4.1.6

Kecamatan Subdistrict	Murid/Pupils					
	Negeri/Public		Swasta/Private		Jumlah/Total	
	2021/2022	2022/2023	2021/2022	2022/2023	2021/2022	2022/2023
(1)	(14)	(15)	(16)	(17)	(18)	(19)
Kabaruan	-	-	-	-	-	-
Damau	-	-	-	-	-	-
Lirung	-	-	-	-	-	-
Salibabu	-	-	-	-	-	-
Kalongan	-	-	-	-	-	-
Moronge	-	-	-	-	-	-
Melonguane	-	-	-	-	-	-
Melonguane Timur	-	-	-	-	-	-
Beo	-	-	-	-	-	-
Beo Utara	-	-	-	-	-	-
Beo Selatan	-	-	-	-	-	-
Rainis	-	-	-	-	-	-
Tampan/Amma	-	-	-	-	-	-
Pulutan	-	-	-	-	-	-
Essang	-	-	-	-	-	-
Essang Selatan	-	-	-	-	-	-
Gemeh	-	-	-	-	-	-
Nanusa	-	-	-	-	-	-
Miangas	-	-	-	-	-	-
<b>Kepulauan Talaud</b>	-	-	-	-	-	-

Sumber/*Source*: Kementerian Agama, EMIS, Data Semester Ganjil/*Ministry of Religious Affairs, EMIS, Odd semester report data*

**Tabel 4.1.7** Jumlah Sekolah, Guru, dan Murid Sekolah Menengah Atas (SMA) di Bawah Kementerian Pendidikan, Kebudayaan, Riset, dan Teknologi Menurut Kecamatan di Kabupaten Kepulauan Talaud, 2021/2022 dan 2022/2023  
*Number of Schools, Teachers, and Pupils in Senior High School Under The Ministry of Education, Culture, Research, and Technology by Subdistrict In Kepulauan Talaud Regency, 2021/2022 and 2022/2023*

Kecamatan Subdistrict	Sekolah/Schools					
	Negeri/Public		Swasta/Private		Jumlah/Total	
	2021/2022	2022/2023	2021/2022	2022/2023	2021/2022	2022/2023
(1)	(2)	(3)	(4)	(5)	(6)	(7)
Kabaruan	1	1	-	-	1	1
Damau	-	-	-	-	-	-
Lirung	1	1	-	-	1	1
Salibabu	1	1	-	-	1	1
Kalongan	-	-	-	-	-	-
Moronge	1	1	-	-	1	1
Melonguane	2	2	-	-	2	2
Melonguane Timur	1	1	-	-	1	1
Beo	1	1	-	-	1	1
Beo Utara	1	1	-	-	1	1
Beo Selatan	1	1	-	-	1	1
Rainis	1	1	-	-	1	1
Tampan'Amma	1	1	-	-	1	1
Pulutan	-	-	-	-	-	-
Essang	1	1	1	1	2	2
Essang Selatan	1	1	-	-	1	1
Gemeh	2	2	-	-	2	2
Nanusa	2	2	-	-	2	2
Miangas	-	-	-	-	-	-
<b>Kepulauan Talaud</b>	<b>18</b>	<b>18</b>	<b>1</b>	<b>1</b>	<b>19</b>	<b>19</b>

Lanjutan Tabel/*Continued Table* 4.1.7

Kecamatan Subdistrict	Guru <sup>1</sup> /Teachers <sup>1</sup>					
	Negeri/Public		Swasta/Private		Jumlah/Total	
	2021/2022	2022/2023	2021/2022	2022/2023	2021/2022	2022/2023
(1)	(8)	(9)	(10)	(11)	(12)	(13)
Kabaruan	36	37	-	-	36	37
Damau	-	-	-	-	-	-
Lirung	31	38	-	-	31	38
Salibabu	23	21	-	-	23	21
Kalongan	-	-	-	-	-	-
Moronge	38	28	-	-	38	28
Melonguane	47	46	-	-	47	46
Melonguane Timur	20	26	-	-	20	26
Beo	50	51	-	-	50	51
Beo Utara	21	26	-	-	21	26
Beo Selatan	20	23	-	-	20	23
Rainis	18	19	-	-	18	19
Tampan'Amma	21	20	-	-	21	20
Pulutan	-	-	-	-	-	-
Essang	19	21	8	7	27	28
Essang Selatan	23	23	-	-	23	23
Gemeh	39	42	-	-	39	42
Nanusa	41	42	-	-	41	42
Miangas	-	-	-	-	-	-
<b>Kepulauan Talaud</b>	<b>447</b>	<b>463</b>	<b>8</b>	<b>7</b>	<b>455</b>	<b>470</b>

Lanjutan Tabel/Continued Table 4.1.7

Kecamatan Subdistrict	Murid/Pupils					
	Negeri/Public		Swasta/Private		Jumlah/Total	
	2021/2022	2022/2023	2021/2022	2022/2023	2021/2022	2022/2023
(1)	(14)	(15)	(16)	(17)	(18)	(19)
Kabaruan	274	236	-	-	274	236
Damau	-	-	-	-	-	-
Lirung	333	299	-	-	333	299
Salibabu	110	90	-	-	110	90
Kalongan	-	-	-	-	-	-
Moronge	183	220	-	-	183	220
Melonguane	485	457	-	-	485	457
Melonguane Timur	61	56	-	-	61	56
Beo	470	471	-	-	470	471
Beo Utara	80	84	-	-	80	84
Beo Selatan	73	62	-	-	73	62
Rainis	234	221	-	-	234	221
Tampan'Amma	116	126	-	-	116	126
Pulutan	-	-	-	-	-	-
Essang	138	136	125	120	263	256
Essang Selatan	90	82	-	-	90	82
Gemeh	138	132	-	-	138	132
Nanusa	130	125	-	-	130	125
Miangas	-	-	-	-	-	-
<b>Kepulauan Talaud</b>	<b>2 915</b>	<b>2 797</b>	<b>125</b>	<b>120</b>	<b>3 040</b>	<b>2 917</b>

Catatan/Note: <sup>1</sup> Jumlah guru termasuk kepala sekolah dan guru/The total of teachers including headmaster and teacher  
 Sumber/Source: Kementerian Pendidikan, Kebudayaan, Riset, dan Teknologi, data semester ganjil/Ministry of Education, Culture, Research, and Technology, Basic Education Data System, odd semester report data

**Tabel**  
**Table 4.1.8**

**Jumlah Sekolah, Guru, dan Murid Sekolah Menengah Kejuruan (SMK) di Bawah Kementerian Pendidikan, Kebudayaan, Riset, dan Teknologi Menurut Kecamatan di Kabupaten Kepulauan Talaud, 2021/2022 dan 2022/2023**  
***Number of Schools, Teachers, and Pupils in Vocational High Schools Under The Ministry of Education, Culture, Research, and Technology by Subdistrict in Kepulauan Talaud Regency, 2021/2022 and 2022/2023***

Kecamatan Subdistrict	Sekolah/Schools					
	Negeri/Public		Swasta/Private		Jumlah/Total	
	2021/2022	2022/2023	2021/2022	2022/2023	2021/2022	2022/2023
(1)	(2)	(3)	(4)	(5)	(6)	(7)
Kabaruan	-	-	-	-	-	-
Damau	1	1	-	-	1	1
Lirung	-	-	1	1	1	1
Salibabu	-	-	1	1	1	1
Kalongan	-	-	-	-	-	-
Morongge	-	-	-	-	-	-
Melonguane	1	1	1	1	2	2
Melonguane Timur	-	-	-	-	-	-
Beo	1	1	-	-	1	1
Beo Utara	-	-	-	-	-	-
Beo Selatan	-	-	-	-	-	-
Rainis	-	-	-	-	-	-
Tampan'Amma	1	1	-	-	1	1
Pulutan	-	-	-	-	-	-
Essang	-	-	-	-	-	-
Essang Selatan	1	1	-	-	1	1
Gemeh	1	1	-	-	1	1
Nanusa	-	-	-	-	-	-
Miangas	1	1	-	-	1	1
<b>Kepulauan Talaud</b>	<b>7</b>	<b>7</b>	<b>3</b>	<b>3</b>	<b>10</b>	<b>10</b>



Lanjutan Tabel/Continued Table 4.1.8

Kecamatan Subdistrict	Guru <sup>1</sup> /Teachers <sup>1</sup>					
	Negeri/Public		Swasta/Private		Jumlah/Total	
	2021/2022	2022/2023	2021/2022	2022/2023	2021/2022	2022/2023
(1)	(8)	(9)	(10)	(11)	(12)	(13)
Kabaruan	-	-	-	-	-	-
Damau	23	27	-	-	23	27
Lirung	-	-	17	16	17	16
Salibabu	-	-	8	7	8	7
Kalongan	-	-	-	-	-	-
Moronge	-	-	-	-	-	-
Melonguane	35	36	8	9	43	45
Melonguane Timur	-	-	-	-	-	-
Beo	27	25	-	-	27	25
Beo Utara	-	-	-	-	-	-
Beo Selatan	-	-	-	-	-	-
Rainis	-	-	-	-	-	-
Tampan'Amma	18	20	-	-	18	20
Pulutan	-	-	-	-	-	-
Essang	-	-	-	-	-	-
Essang Selatan	19	18	-	-	19	18
Gemeh	19	20	-	-	19	20
Nanusa	-	-	-	-	-	-
Miangas	15	14	-	-	15	14
<b>Kepulauan Talaud</b>	<b>156</b>	<b>160</b>	<b>33</b>	<b>32</b>	<b>189</b>	<b>192</b>

Lanjutan Tabel/*Continued Table* 4.1.8

Kecamatan Subdistrict	Murid/Pupils					
	Negeri/Public		Swasta/Private		Jumlah/Total	
	2021/2022	2022/2023	2021/2022	2022/2023	2021/2022	2022/2023
(1)	(14)	(15)	(16)	(17)	(18)	(19)
Kabaruan	-	-	-	-	-	-
Damau	105	93	-	-	105	93
Lirung	-	-	95	80	95	80
Salibabu	-	-	37	29	37	29
Kalongan	-	-	-	-	-	-
Moronge	-	-	-	-	-	-
Melonguane	260	220	14	23	274	243
Melonguane Timur	-	-	-	-	-	-
Beo	99	89	-	-	99	89
Beo Utara	-	-	-	-	-	-
Beo Selatan	-	-	-	-	-	-
Rainis	-	-	-	-	-	-
Tampan/Amma	95	89	-	-	95	89
Pulutan	-	-	-	-	-	-
Essang	-	-	-	-	-	-
Essang Selatan	48	73	-	-	48	73
Gemeh	77	71	-	-	77	71
Nanusa	-	-	-	-	-	-
Miangas	28	29	-	-	28	29
<b>Kepulauan Talaud</b>	<b>712</b>	<b>664</b>	<b>146</b>	<b>132</b>	<b>858</b>	<b>796</b>

Catatan/Note: <sup>1</sup> Guru yang mengajar di 2 sekolah atau lebih dihitung di masing-masing sekolah. Jumlah guru termasuk kepala sekolah dan guru/*The teacher who taught in two schools or more counted in every school. The total of teachers including headmaster and teacher*

Sumber/Source: Kementerian Pendidikan, Kebudayaan, Riset, dan Teknologi, data semester ganjil/*Ministry of Education, Culture, Research, and Technology, Basic Education Data System, odd semester report data*

**Tabel**  
**Table 4.1.9****Jumlah Sekolah, Guru, dan Murid Madrasah Aliyah (MA)  
di Bawah Kementerian Agama Menurut Kecamatan di  
Kabupaten Kepulauan Talaud, 2021/2022 dan 2022/2023**  
**Number of Schools, Teachers, and Pupils in Madrasah Aliyah  
(MA) Under the Ministry of Religious Affairs by Subdistrict in  
Kepulauan Talaud Regency, 2021/2022 and 2022/2023**

Kecamatan Subdistrict	Sekolah/Schools					
	Negeri/Public		Swasta/Private		Jumlah/Total	
	2021/2022	2022/2023	2021/2022	2022/2023	2021/2022	2022/2023
(1)	(2)	(3)	(4)	(5)	(6)	(7)
Kabaruan	-	-	-	-	-	-
Damau	-	-	-	-	-	-
Lirung	-	-	-	-	-	-
Salibabu	-	-	-	-	-	-
Kalongan	-	-	-	-	-	-
Moronge	-	-	-	-	-	-
Melonguane	-	-	-	-	-	-
Melonguane Timur	-	-	-	-	-	-
Beo	-	-	-	-	-	-
Beo Utara	-	-	-	-	-	-
Beo Selatan	-	-	-	-	-	-
Rainis	-	-	-	-	-	-
Tampan/Amma	-	-	-	-	-	-
Pulutuan	-	-	-	-	-	-
Essang	-	-	-	-	-	-
Essang Selatan	-	-	-	-	-	-
Gemeh	-	-	-	-	-	-
Nanusa	-	-	-	-	-	-
Miangas	-	-	-	-	-	-
<b>Kepulauan Talaud</b>	-	-	-	-	-	-

Lanjutan Tabel/*Continued Table 4.1.9*

Kecamatan Subdistrict	Guru/Teachers					
	Negeri/Public		Swasta/Private		Jumlah/Total	
	2021/2022	2022/2023	2021/2022	2022/2023	2021/2022	2022/2023
(1)	(8)	(9)	(10)	(11)	(12)	(13)
Kabaruan	-	-	-	-	-	-
Damau	-	-	-	-	-	-
Lirung	-	-	-	-	-	-
Salibabu	-	-	-	-	-	-
Kalongan	-	-	-	-	-	-
Moronge	-	-	-	-	-	-
Melonguane	-	-	-	-	-	-
Melonguane Timur	-	-	-	-	-	-
Beo	-	-	-	-	-	-
Beo Utara	-	-	-	-	-	-
Beo Selatan	-	-	-	-	-	-
Rainis	-	-	-	-	-	-
Tampan/Amma	-	-	-	-	-	-
Pulutan	-	-	-	-	-	-
Essang	-	-	-	-	-	-
Essang Selatan	-	-	-	-	-	-
Gemeh	-	-	-	-	-	-
Nanusa	-	-	-	-	-	-
Miangas	-	-	-	-	-	-
<b>Kepulauan Talaud</b>	-	-	-	-	-	-

Lanjutan Tabel/Continued Table 4.1.9

Kecamatan Subdistrict	Murid/Pupils					
	Negeri/Public		Swasta/Private		Jumlah/Total	
	2021/2022	2022/2023	2021/2022	2022/2023	2021/2022	2022/2023
(1)	(14)	(15)	(16)	(17)	(18)	(19)
Kabaruan	-	-	-	-	-	-
Damau	-	-	-	-	-	-
Lirung	-	-	-	-	-	-
Salibabu	-	-	-	-	-	-
Kalongan	-	-	-	-	-	-
Moronge	-	-	-	-	-	-
Melonguane	-	-	-	-	-	-
Melonguane Timur	-	-	-	-	-	-
Beo	-	-	-	-	-	-
Beo Utara	-	-	-	-	-	-
Beo Selatan	-	-	-	-	-	-
Rainis	-	-	-	-	-	-
Tampan/Amma	-	-	-	-	-	-
Pulutan	-	-	-	-	-	-
Essang	-	-	-	-	-	-
Essang Selatan	-	-	-	-	-	-
Gemeh	-	-	-	-	-	-
Nanusa	-	-	-	-	-	-
Miargas	-	-	-	-	-	-
<b>Kepulauan Talaud</b>	-	-	-	-	-	-

Sumber/Source: Kementerian Agama, EMIS, Data Semester Ganjil/Ministry of Religious Affairs, EMIS, Odd semester report data

**Tabel**  
**Table** 4.1.10

**Jumlah Desa<sup>1</sup>/Kelurahan yang Memiliki Fasilitas Sekolah Menurut Kecamatan dan Tingkat Pendidikan di Kabupaten Kepulauan Talaud, 2019–2021**  
**Number of Villages<sup>1</sup>/Kelurahan Having Educational Facilities by Subdistrict and Educational Level in Kepulauan Talaud Regency, 2019–2021**

Kecamatan Subdistrict	SD Primary School		
	2019	2020	2021
(1)	(2)	(3)	(4)
Kabaruan	10	10	10
Damau	7	7	7
Lirung	5	5	4
Salibabu	6	6	6
Kalongan	3	3	3
Moronge	3	3	3
Melonguane	6	6	6
Melonguane Timur	4	4	4
Beo	5	5	5
Beo Utara	7	7	7
Beo Selatan	6	6	6
Rainis	8	8	9
Tampan'Amma	7	7	7
Pulutan	3	3	3
Essang	5	5	5
Essang Selatan	5	5	5
Gemeh	11	11	11
Nanusa	6	7	7
Miangas	1	1	1
<b>Kepulauan Talaud</b>	<b>108</b>	<b>109</b>	<b>109</b>

Lanjutan Tabel/*Continued Table* 4.1.10

Kecamatan Subdistrict	SMP Junior High School		
	2019	2020	2021
(1)	(5)	(6)	(7)
Kabaruan	4	4	4
Damau	2	2	2
Lirung	2	2	2
Salibabu	2	2	2
Kalongan	1	1	1
Moronge	1	1	1
Melonguane	3	3	3
Melonguane Timur	2	2	2
Beo	2	2	2
Beo Utara	1	1	1
Beo Selatan	2	2	2
Rainis	3	3	3
Tampan'Amma	5	5	5
Pulutan	1	1	1
Essang	2	2	2
Essang Selatan	2	2	3
Gemeh	4	4	4
Nanusa	3	3	3
Miangas	1	1	1
<b>Kepulauan Talaud</b>	<b>43</b>	<b>43</b>	<b>44</b>

Lanjutan Tabel/*Continued Table* 4.1.10

Kecamatan Subdistrict	SMA Senior High School		
	2019	2020	2021
(1)	(8)	(9)	(10)
Kabaruan	1	1	1
Damau	–	–	–
Lirung	2	2	2
Salibabu	1	1	1
Kalongan	1	1	–
Moronge	1	1	1
Melonguane	2	2	2
Melonguane Timur	1	1	1
Beo	1	1	1
Beo Utara	1	1	1
Beo Selatan	1	1	1
Rainis	2	1	1
Tampan'Amma	1	1	1
Pulutan	–	2	1
Essang	1	1	1
Essang Selatan	2	2	2
Gemeh	2	2	2
Nanusa	2	2	2
Miangas	–	–	–
<b>Kepulauan Talaud</b>	<b>22</b>	<b>23</b>	<b>21</b>



Lanjutan Tabel/Continued Table 4.1.10

Kecamatan Subdistrict	SMK Vocational School		
	2019	2020	2021
(1)	(11)	(12)	(13)
Kabaruan	–	–	–
Damau	1	2	1
Lirung	1	1	1
Salibabu	1	1	1
Kalongan	–	–	–
Moronge	–	–	–
Melonguane	2	2	1
Melonguane Timur	–	–	–
Beo	1	1	1
Beo Utara	–	–	–
Beo Selatan	–	–	–
Rainis	–	1	1
Tampan'Amma	1	1	1
Pulutau	1	–	–
Essang	–	1	1
Essang Selatan	1	1	1
Gemeh	1	1	1
Nanusa	–	–	–
Miangas	1	1	1
<b>Kepulauan Talaud</b>	<b>11</b>	<b>13</b>	<b>11</b>

Lanjutan Tabel/Continued Table 4.1.10

Kecamatan Subdistrict	Perguruan Tinggi University		
	2019	2020	2021
(1)	(14)	(15)	(16)
Kabaruan	–	–	–
Damau	–	–	–
Lirung	–	–	–
Salibabu	–	–	–
Kalongan	–	–	–
Moronge	–	–	–
Melonguane	–	–	–
Melonguane Timur	–	–	–
Beo	1	1	1
Beo Utara	–	–	–
Beo Selatan	–	–	–
Rainis	–	–	–
Tampan'Amma	–	–	–
Pulutan	–	–	–
Essang	–	–	–
Essang Selatan	–	–	–
Gemeh	–	–	–
Nanusa	–	–	–
Miangas	–	–	–
<b>Kepulauan Talaud</b>	<b>1</b>	<b>1</b>	<b>1</b>

Catatan/Note: <sup>1</sup> Desa pada tabel ini termasuk Unit Permukiman Transmigrasi (UPT) yang masih dibina oleh kementerian terkait dan nagari di Provinsi Sumatera Barat/Villages in this table include Transmigration Settlement Unit which is still fostered by the relevant ministries and the nagari in the Province of Sumatera Barat

Sumber/Source: BPS, Pendataan Potensi Desa (Podes)/ BPS-Statistics Indonesia, Village Potential Data Collection

**Tabel**  
**Table** 4.1.11

**Angka Partisipasi Murni (APM) dan Angka Partisipasi Kasar (APK) Menurut Jenjang Pendidikan di Kabupaten Kepulauan Talaud, 2021 dan 2022**  
**Net Enrollment Rate and Gross Enrollment Ratio by Educational Level in Kepulauan Talaud Regency, 2021 and 2022**

Jenjang Pendidikan Educational Level	Angka Partisipasi Murni (APM) Net Enrollment Rate		Angka Partisipasi Kasar (APK) Gross Enrollment Ratio	
	2021	2022	2021	2022
(1)	(2)	(3)	(4)	(5)
SD/MI/Sederajat Primary School	94,99	96,57	99,52	100,19
SMP/MTs/ Sederajat Lower Secondary School	82,61	81,93	93,73	87,17
SMA/SMK/MA/Sederajat Upper Secondary School	70,83	71,09	93,24	94,05

Sumber/Source: BPS, Survei Sosial Ekonomi Nasional (Susenas)/BPS-Statistics Indonesia, National Socioeconomic Survey

**Tabel**  
**Table** 4.1.12**Persentase Penduduk Berumur 15 Tahun ke Atas yang Melek Huruf Menurut Kelompok Umur di Kabupaten Kepulauan Talaud, 2021 dan 2022**  
*Percentage of Literate People Aged 15 Years and Over by Age Group in Kepulauan Talaud Regency, 2021 and 2022*

<b>Kelompok Umur</b> <i>Age Group</i>	<b>2021</b>	<b>2022</b>
(1)	(2)	(3)
15–19	99,38	...
20–24	100,00	...
25–29	100,00	...
30–34	100,00	...
35–39	100,00	...
40–44	99,28	...
45–49	100,00	...
50+	98,51	...
<b>Jumlah/Total</b>	<b>99,36</b>	<b>...</b>
<b>15–24</b>	<b>99,67</b>	<b>...</b>
<b>15–44</b>	<b>99,78</b>	<b>...</b>
<b>15+</b>	<b>99,36</b>	<b>...</b>
<b>45+</b>	<b>98,83</b>	<b>...</b>

Sumber/Source: BPS, Survei Sosial Ekonomi Nasional (Susenans)/BPS-Statistics Indonesia, National Socioeconomic Survey

## 4.2 KESEHATAN HEALTH

**Tabel** 4.2.1 **Jumlah Desa<sup>1</sup>/Kelurahan Yang Memiliki Sarana Kesehatan Menurut Kecamatan di Kabupaten Kepulauan Talaud, 2019–2021**  
**Number of Villages<sup>1</sup>/Kelurahan Having Health Facilities by Subdistrict in Kepulauan Talaud Regency, 2019-2021**

Kecamatan Subdistrict	Rumah Sakit Hospital		
	2019	2020	2021
(1)	(2)	(3)	(4)
Kabaruan	–	–	–
Damau	–	–	–
Lirung	–	–	–
Salibabu	–	–	–
Kalongan	–	–	–
Moronge	–	–	–
Melonguane	1	1	1
Melonguane Timur	–	–	–
Beo	–	–	–
Beo Utara	–	–	–
Beo Selatan	–	–	–
Rainis	–	–	–
Tampan'Amma	–	–	–
Pulutan	–	–	–
Essang	–	–	–
Essang Selatan	–	–	–
Gemeh	1	1	1
Nanusa	–	–	–
Miangas	–	–	–
<b>Kepulauan Talaud</b>	<b>2</b>	<b>2</b>	<b>2</b>

Lanjutan Tabel/*Continued Table* 4.2.1

Kecamatan <i>Subdistrict</i>	Rumah Sakit Bersalin <i>Maternity Hospital</i>		
	2019	2020	2021
(1)	(5)	(6)	(7)
Kabaruan	–	–	–
Damau	–	–	–
Lirung	–	–	–
Salibabu	–	–	–
Kalongan	–	–	–
Moronge	–	–	–
Melonguane	–	–	–
Melonguane Timur	–	–	–
Beo	–	–	–
Beo Utara	–	–	–
Beo Selatan	–	–	–
Rainis	–	–	–
Tampan'Amma	–	–	–
Pulutan	–	–	–
Essang	–	–	–
Essang Selatan	–	–	–
Gemeh	–	–	–
Nanusa	–	–	–
Miangas	–	–	–
<b>Kepulauan Talaud</b>	–	–	–

*Kepulauan Talaud Regency in Figures 2023*

Lanjutan Tabel/Continued Table 4.2.1

Kecamatan Subdistrict	Poliklinik Polyclinic		
	2019	2020	2021
(1)	(8)	(9)	(10)
Kabaruan	–	–	–
Damau	–	–	–
Lirung	–	–	–
Salibabu	–	–	–
Kalongan	–	–	–
Morongge	–	–	–
Melonguane	–	–	–
Melonguane Timur	–	–	–
Beo	–	–	–
Beo Utara	–	–	–
Beo Selatan	–	–	–
Rainis	–	–	–
Tampan'Amma	–	–	–
Pulutan	–	–	–
Essang	–	–	–
Essang Selatan	–	–	–
Gemeh	–	–	–
Nanusa	–	–	–
Miangas	–	–	–
<b>Kepulauan Talaud</b>	–	–	–

Lanjutan Tabel/*Continued Table 4.2.1*

Kecamatan <i>Subdistrict</i>	Puskesmas <i>Public Health Center</i>		
	2019	2020	2021
(1)	(11)	(12)	(13)
Kabaruan	1	1	1
Damau	1	1	1
Lirung	1	1	1
Salibabu	1	1	1
Kalongan	1	1	1
Morongge	1	1	1
Melonguane	1	1	1
Melonguane Timur	1	1	1
Beo	1	1	1
Beo Utara	1	1	1
Beo Selatan	1	1	1
Rainis	1	1	1
Tampan'Amma	1	1	1
Pulutan	1	1	1
Essang	1	1	1
Essang Selatan	1	1	1
Gemeh	1	1	1
Nanusa	2	2	3
Miangas	1	1	1
<b>Kepulauan Talaud</b>	<b>20</b>	<b>20</b>	<b>21</b>



Lanjutan Tabel/Continued Table 4.2.1

Kecamatan Subdistrict	Puskesmas Pembantu Subsidiary of Public Health Center		
	2019	2020	2021
(1)	(14)	(15)	(16)
Kabaruan	1	1	1
Damau	3	3	3
Lirung	2	1	1
Salibabu	–	1	1
Kalongan	2	2	2
Moronge	–	–	–
Melonguane	2	1	1
Melonguane Timur	–	–	–
Beo	–	–	–
Beo Utara	3	1	1
Beo Selatan	–	1	1
Rainis	–	1	1
Tampan'Amma	3	3	3
Pulutan	–	1	1
Essang	–	–	–
Essang Selatan	3	2	2
Gemeh	3	3	3
Nanusa	–	–	–
Miangas	1	1	1
<b>Kepulauan Talaud</b>	<b>23</b>	<b>22</b>	<b>22</b>

Lanjutan Tabel/*Continued Table 4.2.1*

Kecamatan <i>Subdistrict</i>	Apotek <i>Pharmacy</i>		
	2019	2020	2021
(1)	(17)	(18)	(19)
Kabaruan	–	–	–
Damau	–	–	–
Lirung	1	1	1
Salibabu	–	–	–
Kalongan	–	–	–
Moronge	–	–	–
Melonguane	3	3	3
Melonguane Timur	–	–	–
Beo	2	2	2
Beo Utara	–	–	–
Beo Selatan	–	–	–
Rainis	–	–	–
Tampan'Amma	–	–	–
Pulutan	–	–	–
Essang	–	–	–
Essang Selatan	–	–	–
Gemeh	–	–	–
Nanusa	–	–	–
Miangas	–	–	–
<b>Kepulauan Talaud</b>	<b>6</b>	<b>6</b>	<b>6</b>

Catatan/*Note*: <sup>1</sup> Desa pada tabel ini termasuk Unit Permukiman Transmigrasi (UPT) yang masih dibina oleh kementerian terkait dan nagari di Provinsi Sumatera Barat/*Villages in this table include Transmigration Settlement Unit which is still fostered by the relevant ministries and the nagari in the Province of Sumatera Barat*

Sumber/*Source*: BPS, Pendataan Potensi Desa (Podes)/*BPS-Statistics Indonesia, Village Potential Data Collecting*

**Tabel 4.2.2** Jumlah Tenaga Kesehatan Menurut Kecamatan di Kabupaten Kepulauan Talaud, 2022  
**Number of Health Human Resources by Subdistrict in Kepulauan Talaud Regency, 2022**

Kecamatan Subdistrict	Tenaga Medis <sup>1</sup> Medical Worker <sup>1</sup>	Psikologi Klinis Clinical Psychology	Tenaga Keperawatan Nursing Worker	Tenaga Kebidanan Midwifery Worker	Tenaga Kefarmasian Pharmaceutical Worker
(1)	(2)	(3)	(4)	(5)	(6)
Kabaruan	...	...	2	–	1
Damau	...	...	2	–	2
Lirung	...	...	1	–	2
Salibabu	...	...	2	–	3
Kalongan	...	...	1	–	–
Morongé	...	...	2	–	1
Melonguane	...	...	1	2	2
Melonguane Timur	...	...	1	–	2
Beo	...	...	2	1	2
Beo Utara	...	...	1	–	1
Beo Selatan	...	...	1	–	–
Rainis	...	...	1	–	1
Tampan'Amma	...	...	2	–	–
Pulutan	...	...	2	–	2
Essang	...	...	1	–	1
Essang Selatan	...	...	–	–	1
Gemeh	...	...	2	–	–
Nanusa	...	...	3	–	1
Miangas	...	...	–	–	1
<b>Kepulauan Talaud</b>	...	...	<b>27</b>	<b>3</b>	<b>23</b>

Lanjutan Tabel/*Continued Table 4.2.2*

<b>Kecamatan Subdistrict</b>	<b>Tenaga Kesehatan Masyarakat Public Health worker</b>	<b>Tenaga Kesehatan Lingkungan Enviromental Health Worker</b>	<b>Tenaga Gizi Nutritionist</b>	<b>Tenaga Keterampilan Fisik Physical Therapists</b>
(1)	(7)	(8)	(9)	(10)
Kabaruan	3	3	3	...
Damau	2	2	3	...
Lirung	–	3	4	...
Salibabu	2	2	2	...
Kalongan	1	1	–	...
Moronge	2	2	2	...
Melonguane	3	4	3	...
Melonguane Timur	2	3	2	...
Beo	2	2	1	...
Beo Utara	2	1	2	...
Beo Selatan	1	2	1	...
Rainis	4	3	2	...
Tampan'Amma	1	2	1	...
Pulutan	1	3	3	...
Essang	1	1	5	...
Essang Selatan	2	2	2	...
Gemeh	2	–	2	...
Nanusa	7	5	4	...
Miangas	2	2	2	...
<b>Kepulauan Talaud</b>	<b>40</b>	<b>43</b>	<b>44</b>	<b>...</b>

Lanjutan Tabel/Continued Table 4.2.2

Kecamatan Subdistrict	Tenaga Keteniknisan Medis Medical Technicians	Tenaga Teknik Biomedika Biomedical Engineer	Tenaga Kesehatan Tradisional Traditional Health Worker
(1)	(11)	(12)	(13)
Kabaruan	...	...	...
Damau	...	...	...
Lirung	...	...	...
Salibabu	...	...	...
Kalongan	...	...	...
Moronge	...	...	...
Melonguane	...	...	...
Melonguane Timur	...	...	...
Beo	...	...	...
Beo Utara	...	...	...
Beo Selatan	...	...	...
Rainis	...	...	...
Tampan/Amma	...	...	...
Pulutan	...	...	...
Essang	...	...	...
Essang Selatan	...	...	...
Gemeh	...	...	...
Nanusa	...	...	...
Miangas	...	...	...
<b>Kepulauan Talaud</b>	...	...	...

Catatan/Note: <sup>1</sup> Tenaga medis terdiri atas dokter, dokter gigi, dokter spesialis, dan dokter gigi spesialis baik di dalam maupun di luar negeri yang diakui oleh Pemerintah RI sesuai dengan peraturan perundang-undangan (UU No. 29 Tahun 2004 tentang Praktik Kedokteran)/Medical worker includes doctor, dentist, medical specialist, and dentist specialist at home and abroad recognized by Indonesian government in accordance with the laws and regulations (Law No. 29 year 2004 about Medical Practice)

Sumber/Source: Dinas Kesehatan Kabupaten Kepulauan Talaud/Public Health Office of Kepulauan Talaud Regency

**Tabel** 4.2.3  
**Table**

**Jumlah Rumah Sakit Umum, Rumah Sakit Khusus, dan Puskesmas Menurut Kecamatan di Kabupaten Kepulauan Talaud, 2021 dan 2022**  
**Number of General Hospital, Specialized Hospital, and Public Health Center by Subdistrict in Kepulauan Talaud Regency, 2021 and 2022**

Kecamatan Subdistrict	Rumah Sakit Umum General Hospital		Rumah Sakit Khusus Specialized Hospital	
	2021	2022	2021	2022
(1)	(2)	(3)	(4)	(5)
Kabaruan	-	-	-	-
Damau	-	-	-	-
Lirung	-	-	-	-
Salibabu	-	-	-	-
Kalongan	-	-	-	-
Moronge	-	-	-	-
Melonguane	1	1	-	-
Melonguane Timur	-	-	-	-
Beo	-	-	-	-
Beo Utara	-	-	-	-
Beo Selatan	-	-	-	-
Rainis	-	-	-	-
Tampan'Amma	-	-	-	-
Pulutan	-	-	-	-
Essang	-	-	-	-
Essang Selatan	-	-	-	-
Gemeh	1	1	-	-
Nanusa	-	-	-	-
Miangas	-	-	-	-
<b>Kepulauan Talaud</b>	<b>2</b>	<b>2</b>	<b>-</b>	<b>-</b>

Lanjutan Tabel/Continued Table 4.2.3

Kecamatan Subdistrict	Puskesmas <sup>1</sup> Rawat Inap Public Health Center <sup>1</sup> with Inpatient Care		Puskesmas <sup>1</sup> Non Rawat Inap Public Health Center <sup>1</sup> without Inpatient Care	
	2021	2022	2021	2022
(1)	(6)	(7)	(8)	(9)
Kabaruan	1	1	-	-
Damau	1	1	-	-
Lirung	1	1	-	-
Salibabu	1	1	-	-
Kalongan	1	1	-	-
Moronge	1	-	-	1
Melonguane	1	1	-	-
Melonguane Timur	-	-	1	1
Beo	1	1	-	-
Beo Utara	-	-	1	1
Beo Selatan	-	-	1	1
Rainis	1	1	-	-
Tampan'Amma	1	1	-	-
Pulutan	1	1	-	-
Essang	1	1	-	-
Essang Selatan	-	-	1	1
Gemeh	1	1	-	-
Nanusa	1	2	2	1
Miangas	-	-	1	1
<b>Kepulauan Talaud</b>	<b>14</b>	<b>15</b>	<b>7</b>	<b>7</b>

Lanjutan Tabel/*Continued Table* 4.2.3

Kecamatan Subdistrict	Klinik Pratama Primary Clinic		Posyandu Integrated Health Post	
	2021	2022	2021	2022
(1)	(6)	(7)	(8)	(9)
Kabaruan	-	-	12	12
Damau	-	-	8	8
Lirung	-	-	7	7
Salibabu	-	-	6	6
Kalongan	-	-	5	5
Moronge	-	-	6	6
Melonguane	-	-	13	13
Melonguane Timur	-	-	6	6
Beo	-	-	6	6
Beo Utara	-	-	8	8
Beo Selatan	-	-	7	7
Rainis	-	-	11	11
Tampan/Amma	-	-	11	11
Pulutan	-	-	5	5
Essang	-	-	8	9
Essang Selatan	-	-	9	9
Gemeh	-	-	15	15
Nanusa	-	-	9	9
Miangas	-	-	1	1
<b>Kepulauan Talaud</b>	-	-	<b>153</b>	<b>154</b>

Catatan/Note: <sup>1</sup> Puskesmas yang teregistrasi/Registered Public Health Center

Sumber/Source: Dinas Kesehatan Kabupaten Kepulauan Talaud/Public Health Office of Kepulauan Talaud Regency



### 4.3 AGAMA DAN SOSIAL LAINNYA RELIGION AND OTHER SOCIAL AFFAIRS

**Tabel 4.3.1** Persentase Penduduk Menurut Kecamatan dan Agama yang Dianut di Kabupaten Kepulauan Talaud, 2022  
**Table 4.3.1** Percentage of Population by Subdistrict and Religion In Kepulauan Talaud Regency, 2022

Kecamatan Subdistrict	Islam	Protestan Protestant	Katolik Catholic	Hindu	Budha Buddha	Lainnya Others
(1)	(2)	(3)	(4)	(5)	(6)	(7)
Kabaruan	0,02	3,77	1,16	-	-	-
Damau	0,01	3,71	0,81	-	-	-
Lirung	1,01	6,26	0,12	-	-	-
Salibabu	0,03	6,49	0,23	-	-	-
Kalongan	0,01	4,01	-	-	-	-
Moronge	0,01	6,71	0,02	-	-	-
Melonguane	0,74	10,90	0,17	-	-	-
Melonguane Timur	0,13	4,34	0,10	-	-	-
Beo	0,17	5,66	0,09	-	-	-
Beo Utara	0,43	4,56	0,06	-	-	-
Beo Selatan	0,03	4,31	-	-	-	-
Rainis	0,03	6,05	0,01	-	-	-
Tampan'Amma	0,01	6,82	-	-	-	-
Pulutan	0,01	3,98	-	-	-	-
Essang	0,03	2,54	0,03	-	-	-
Essang Selatan	0,02	4,41	-	-	-	-
Gemeh	0,03	7,28	0,02	-	-	-
Nanusa	0,01	1,80	-	-	-	-
Miangas	0,02	0,83	-	-	-	-
<b>Kepulauan Talaud</b>	<b>2,75</b>	<b>94,44</b>	<b>2,81</b>	<b>-</b>	<b>-</b>	<b>-</b>

Sumber/Source: Kementerian Agama, EMIS, Data Semester Ganjil/Ministry of Religious Affairs, EMIS, Odd semester report data

**Tabel**  
**Table** 4.3.2**Jumlah Tempat Peribadatan Menurut Kecamatan di  
Kabupaten Kepulauan Talaud, 2022**  
**Number of Places of Worship by Subdistrict In Kepulauan  
Talaud Regency, 2022**

Kecamatan Subdistrict	Masjid Mosque	Mushola Pray Room	Gereja Protestan Protestant Church	Gereja Katholik Catholic Church	Pura Temple	Vihara
(1)	(2)	(3)	(4)	(5)	(6)	(7)
Kabaruan	-	-	23	3	-	-
Damau	-	-	15	3	-	-
Lirung	1	-	19	1	-	-
Salibabu	-	-	29	1	-	-
Kalongan	-	-	14	-	-	-
Morongge	-	-	11	-	-	-
Melonguane	1	-	43	1	-	-
Melonguane Timur	1	-	15	1	-	-
Beo	2	-	19	1	-	-
Beo Utara	1	-	13	1	-	-
Beo Selatan	-	-	16	-	-	-
Rainis	-	-	17	-	-	-
Tampan'Amma	-	-	17	-	-	-
Pulutan	-	-	9	-	-	-
Essang	-	-	16	1	-	-
Essang Selatan	-	-	10	-	-	-
Gemeh	-	-	19	1	-	-
Nanusa	-	-	9	-	-	-
Miangas	-	-	3	-	-	-
<b>Kepulauan Talaud</b>	<b>6</b>	<b>-</b>	<b>317</b>	<b>14</b>	<b>-</b>	<b>-</b>

Sumber/Source: Kementerian Agama, EMIS, Data Semester Ganjil/Ministry of Religious Affairs, EMIS, Odd semester report data

**Tabel 4.3.3** Jumlah Desa<sup>1</sup>/Kelurahan yang Mengalami Bencana Alam<sup>2</sup> Menurut Kecamatan di Kabupaten Kepulauan Talaud, 2019–2021  
**Number of Villages<sup>1</sup>/Kelurahan that Had Natural Disaster<sup>2</sup> by Subdistrict in Kepulauan Talaud Regency, 2019–2021**

Kecamatan Subdistrict	Banjir/Flood		
	2019	2020	2021
(1)	(2)	(3)	(4)
Kabaruan	1	–	–
Damau	–	–	–
Lirung	–	–	–
Salibabu	–	–	–
Kalongan	–	–	–
Morongge	–	–	–
Melonguane	–	–	–
Melonguane Timur	–	–	–
Beo	1	–	1
Beo Utara	1	1	–
Beo Selatan	2	–	2
Rainis	–	–	1
Tampan'Amma	–	–	–
Pulutan	–	1	–
Essang	1	4	–
Essang Selatan	–	–	–
Gemeh	–	–	–
Nanusa	–	–	–
Miangas	–	–	–
<b>Kepulauan Talaud</b>	<b>6</b>	<b>6</b>	<b>4</b>

Lanjutan Tabel/*Continued Table* 4.3.3

Kecamatan <i>Subdistrict</i>	Gempa Bumi/ <i>Earthquake</i>		
	2019	2020	2021
(1)	(5)	(6)	(7)
Kabaruan	10	9	11
Damau	–	7	8
Lirung	6	7	7
Salibabu	5	6	5
Kalongan	–	5	5
Moronge	3	6	6
Melonguane	13	13	4
Melonguane Timur	6	6	4
Beo	6	5	5
Beo Utara	8	8	5
Beo Selatan	7	7	7
Rainis	10	11	11
Tampan/Amma	–	–	7
Pulutan	5	5	5
Essang	8	8	6
Essang Selatan	9	9	9
Gemeh	14	9	4
Nanusa	3	8	8
Miangas	1	1	–
<b>Kepulauan Talaud</b>	<b>114</b>	<b>130</b>	<b>117</b>

Lanjutan Tabel/Continued Table 4.3.3

Kecamatan Subdistrict	Tanah Longsor/Landslide		
	2019	2020	2021
(1)	(8)	(9)	(10)
Kabaruan	–	2	1
Damau	–	–	–
Lirung	–	–	–
Salibabu	–	–	–
Kalongan	–	–	–
Moronge	–	–	–
Melonguane	–	–	–
Melonguane Timur	–	–	–
Beo	–	–	–
Beo Utara	–	1	–
Beo Selatan	–	–	–
Rainis	–	–	–
Tampan'Amma	–	–	–
Pulutan	–	–	–
Essang	1	2	–
Essang Selatan	–	–	–
Gemeh	–	–	–
Nanusa	–	–	–
Miangas	–	–	–
<b>Kepulauan Talaud</b>	<b>1</b>	<b>5</b>	<b>1</b>

Catatan/Note: <sup>1</sup> Desa pada tabel ini termasuk Unit Permukiman Transmigrasi (UPT) yang masih dibina oleh kementerian terkait dan nagari di Provinsi Sumatera Barat/Villages in this table are included in Transmigration Settlement Unit which is still fostered by the relevant ministries and the nagari in the Province of Sumatera Barat

Sumber/Source: <sup>2</sup> Kejadian dalam setahun sebelum tahun pencacahan/Occured during the last one year before the enumeration years  
BPS, Pendataan Potensi Desa (Podes)/BPS-Statistics Indonesia, Village Potential Data Collecting

**Tabel 4.3.4** Jumlah 10 Kasus Kejahatan Konvensional Terbanyak di Kabupaten Kepulauan Talaud, 2022  
**Table** *Number of Cases of the 10 Most Conventional Crime in Kepulauan Talaud Regency, 2022*

No	Jenis Tindak Pidana <i>Type of Crime</i>	Jumlah Kasus <i>Number of Crimes</i>
(1)	(2)	(3)
1	Penganiayaan	27
2	Perlindungan Anak	19
3	Pengancaman	17
4	Pencurian	13
5	Pencemaran Nama Baik	13
6	Penipuan	12
7	Penggelapan	10
8	Kekerasan Dalam Rumah Tangga	9
9	Pengrusakan	7
10	Penyerobotan	6

Sumber/Source: Kepolisian Resor Kepulauan Talaud

**Tabel 4.3.5**      **Banyaknya Narapidana Menurut Bulan dan Jenis Kelamin di Kabupaten Kepulauan Talaud, 2022**  
**Table**              **Number of Prisoners by Month and Sex in Kepulauan Talaud Regency, 2022**

Bulan Month	Jenis Kelamin Sex		Jumlah Total
	Laki-laki/Male	Perempuan/Female	
(1)	(2)	(3)	(4)
Januari/January	63	2	65
Februari/February	66	2	68
Maret/March	65	0	65
April/April	60	1	61
Mei/May	64	1	65
Juni/June	69	1	70
Juli/July	70	1	71
Agustus/August	71	0	71
September/September	67	2	69
Oktober/October	69	0	69
November/November	72	0	72
Desember/December	66	0	66

Sumber/Source: BPS, Survei Sosial Ekonomi Nasional Maret/BPS-Statistics Indonesia, March National Socioeconomic Survey

#### 4.4 KEMISKINAN POVERTY

**Tabel 4.4.1** **Garis Kemiskinan, Jumlah, dan Persentase Penduduk Miskin di Kabupaten Kepulauan Talaud, 2015–2022**  
*Poverty Line, Number, and Percentage of Poor People in Kepulauan Talaud Regency, 2015–2022*

Tahun Year	Garis Kemiskinan (rupiah/kapita/bulan) Poverty Line (rupiah/capita/month)	Jumlah Penduduk Miskin (ribu) Number of Poor People (thousand)	Persentase Penduduk Miskin Percentage of Poor People
(1)	(2)	(3)	(4)
2015	228 813	8,92	10,04
2016	246 757	9,22	10,29
2017	257 294	8,84	9,77
2018	265 839	8,68	9,50
2019	284 681	9,10	9,86
2020	294 686	8,84	9,49
2021	308 395	8,37	9,00
2022	319 974	7,72	8,25

Sumber/Source: BPS, Survei Sosial Ekonomi Nasional Maret/BPS-Statistics Indonesia, March National Socioeconomic Survey



**Tabel**  
**Table** 4.4.2

**Indeks Kedalaman Kemiskinan dan Indeks Keparahan Kemiskinan di Kabupaten Kepulauan Talaud, 2015–2022**  
**Poverty Gap Index and Poverty Severity Index in Kepulauan Talaud Regency, 2015–2022**

Tahun Year	Indeks Kedalaman Kemiskinan Poverty Gap Index	Indeks Keparahan Kemiskinan Poverty Severity Index
(1)	(2)	(3)
2015	1,75	0,43
2016	1,68	0,51
2017	1,40	0,33
2018	1,22	0,26
2019	1,00	0,17
2020	1,26	0,24
2021	1,34	0,28
2022	0,95	0,16

Sumber/Source: BPS, Survei Sosial Ekonomi Nasional Maret/BPS-Statistics Indonesia, March National Socioeconomic Survey

05

# Pertanian, Kehutanan, Pernakan, dan Perikanan

*Agriculture, Forestry, Livestocks, and Fishery*

## Pertanian di Talaud

*Agriculture in Talaud*

## Produksi Kelapa

*Production of Coconut*

**19.195 ton**

## Produksi Cabe Rawit

*Production of Chili*

**4.425 kw**

## Luas Tanam Kelapa

*Planted Area of Coconut*

**22.150 ha**

## Luas Panen Cabe Rawit

*Harvested Area of Chili*

**459 ha**





**PENJELASAN TEKNIS**

**TECHNICAL NOTES**

- |   |   |
|---|---|
| <p>1. Tanaman sayuran semusim adalah tanaman sumber vitamin, garam mineral dan lain-lain yang dikonsumsi dari bagian tanaman yang berupa daun, bunga, buah, dan umbinya, yang berumur kurang dari satu tahun.</p>   | <p>1. <i>Seasonal vegetable plants are plants which are the sources of vitamin, mineral salt, etc, consumed from the part of the plant in the form of leaf, flower, fruit, and root with the age of less than one year.</i></p> |
| <p>2. Tanaman buah-buahan semusim adalah tanaman sumber vitamin, garam mineral, dan lain-lain yang dikonsumsi dari bagian tanaman yang berupa buah, berumur kurang dari satu tahun, tidak berbentuk pohon/rumpun tetapi menjalar dan berbatang lunak.</p> | <p>2. <i>Seasonal fruit plants are plants which are the sources of vitamin, mineral salt, etc, consumed from the part of the plant in the form of fruits. These plants are creeps with the age of less than one year.</i></p>   |
| <p>3. Tanaman buah-buahan tahunan adalah tanaman sumber vitamin, garam mineral, dan lain-lain yang dikonsumsi dari bagian tanaman yang berupa buah dan merupakan tanaman tahunan.</p>   | <p>3. <i>Annual fruit plants are plants which are the sources of vitamin, contained mineral salt, etc, consumed from the part of plant in the form of fruit and more than one year of age.</i></p>                              |
| <p>4. Tanaman sayuran tahunan adalah tanaman sumber vitamin, garam mineral, dan lain-lain yang dikonsumsi dari bagian tanaman yang berupa daun dan atau buah yang berumur lebih dari satu tahun.</p>  | <p>4. <i>Annual vegetable plants are plants which are the sources of vitamin, contained mineral salt, etc, consumed from the part of the plant in the form of vegetable and more than one year of age.</i></p>                  |
| <p>5. Tanaman biofarmaka adalah tanaman yang bermanfaat untuk obat-obatan, kosmetik, dan kesehatan yang dikonsumsi atau digunakan dari bagian-bagian tanaman seperti</p>  | <p>5. <i>Medicinal plants are plants which are useful for medicine. It is consumed from part of the plant such as leaf, flower, fruit, tuber, and root. Harvested area of horticulture</i></p>                                  |

- daun, batang, buah, umbi (rimpang) ataupun akar.
6. Luas panen tanaman hortikultura adalah luas tanaman sayuran, buah-buahan, biofarmaka, dan tanaman hias yang diambil hasilnya/dipanen pada periode pelaporan.
  7. Luas panen untuk tanaman sayuran adalah luas tanaman yang dipanen sekaligus/habis/dibongkar dan luas tanaman yang dipanen berkali-kali (lebih dari satu kali)/belum habis.
  8. Tanaman yang dipanen sekaligus/habis/dibongkar adalah tanaman yang sehabis panen langsung dibongkar/dicabut, terdiri dari bawang merah, bawang putih, bawang daun, kentang, kol/kubis, kembang kol, petsai/sawi, wortel, lobak, dan kacang merah.
  9. Tanaman yang dipanen berkali-kali (lebih dari satu kali)/belum habis adalah tanaman yang pemanenannya lebih dari satu kali dan biasanya dibongkar apabila panen terakhir sudah tidak memadai lagi, terdiri dari: kacang panjang, cabe besar, cabe rawit, jamur, tomat, terung, buncis, ketimun, labu siam, kangkung, bayam, melon, semangka, dan blewah.
- is area which vegetable, fruit, medicinal and ornamental plant of crop harvested during the period of report.*
6. *Harvested area of vegetables is area of entirely plant harvested/demolished and plant harvested several times/undemolished.*
  7. *Entirely plants harvested/demolished are plants usually harvested once and demolished to be substituted by other plants, consisting of: shallots, garlic, leeks, potato, cabbage, cauli flower, mustard green, carrots, chinese radish, and red kidney beans.*
  8. *Plants harvested several times/undemolished are plants usually harvested more than once and demolished in the case that the last harvest was economically not profitable. They consist of : yard long beans, chili, small chili, mushroom, tomatoes, egg plant, french beans, cucumber, pumpkin/chajota, swamp cabbage, spinach, melon, watermelon, and blewah.*

**ULASAN**

Tahun 2022, tanaman cabai rawit menjadi unggulan Kabupaten Kepulauan Talaud pada tanaman sayuran. Sedangkan untuk tanaman buah-buahan, komoditas unggulan Kabupaten Kepulauan Talaud yaitu pisang. Dan untuk tanaman biofarmaka, jahe menjadi komoditas dengan produksi terbanyak dibandingkan dengan tanaman biofarma lainnya yang ada di Kabupaten Kepulauan Talaud.

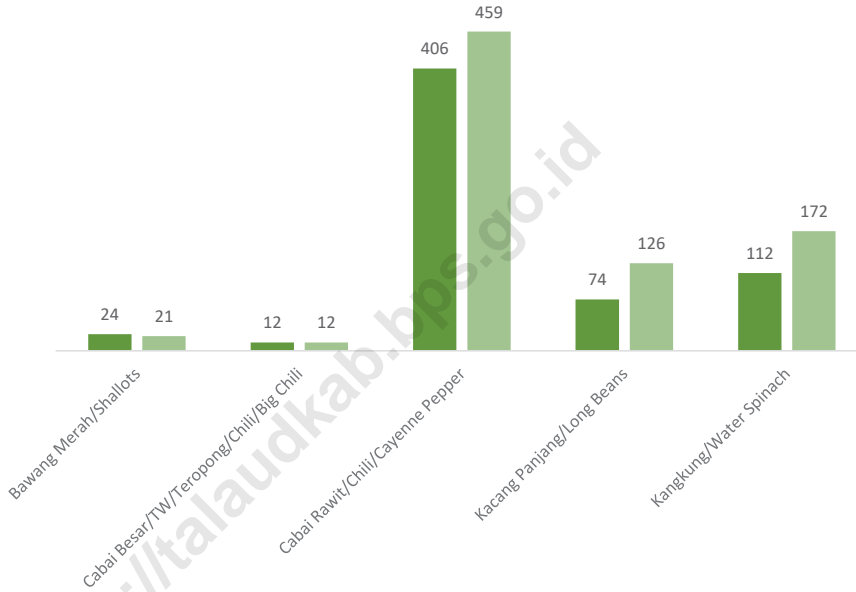
**DESCRIPTION**

*In 2022, chili/cayenne pepper became the potential commodities in Kepulauan Talaud Regency. As for fruit crops, the main commodities in Kepulauan Talaud Regency was banana. And for medicinal plants, ginger is the commodity with the highest production compared to other medicinal plants in the Kepulauan Talaud Regency.*

<https://talaudkab.bps.go.id>

**Gambar**  
**Figures** 5.1

**Luas Panen Tanaman Sayuran Menurut Jenis Tanaman (ha), 2021 dan 2022**  
**Harvested Area of Vegetables by Kind of Plants (ha), 2021 and 2022**



Sumber/Source : BPS, Statistik Pertanian Hortikultura SPH-SBS/BPS-Statistics Indonesia, Agricultural Statistic for Horticulture SPH-SBS

**Gambar** 5.2  
**Figures**

**Luas Panen Tanaman Biofarmaka Menurut Jenis Tanaman (ha), 2021 dan 2022**  
**Harvested Area of Medicinal Plants by Kind of Plants (ha), 2021 and 2022**



Sumber/Source : BPS, Statistik Pertanian Hortikultura SPH-SBS/BPS-Statistics Indonesia, Agricultural Statistic for Horticulture SPH-SBS



**5.1 HORTIKULTURA  
HORTICULTURE**

**Tabel 5.1.1 Luas Panen Tanaman Sayuran Menurut Kecamatan dan Jenis Tanaman di Kabupaten Kepulauan Talaud (ha), 2021 dan 2022**  
*Harvested Area of Vegetables by Subdistrict and Kind of Plant in Kepulauan Talaud Regency (ha), 2021 and 2022*

Kecamatan Subdistrict	Bawang Merah Shallot		Cabai Besar/TW/Teropong Chili/Big Chili	
	2021	2022	2021	2022
(1)	(2)	(3)	(4)	(5)
Kabaruan	1	-	-	-
Damau	-	-	1	5
Lirung	-	-	-	-
Salibabu	1	-	-	-
Kalongan	-	-	-	-
Moronge	8	-	3	1
Melonguane	4	10	7	3
Melonguane Timur	-	9	1	2
Beo	1	-	-	-
Beo Utara	2	-	-	-
Beo Selatan	-	-	-	-
Rainis	-	-	-	-
Tampan'Amma	-	-	-	-
Pulutan	-	-	-	-
Essang	-	-	-	1
Essang Selatan	-	1	-	-
Gemeh	-	-	-	-
Nanusa	7	1	-	-
Miangas	-	-	-	-
<b>Kepulauan Talaud</b>	<b>24</b>	<b>21</b>	<b>12</b>	<b>12</b>

Lanjutan Tabel/*Continued Table* 5.1.1

Kecamatan Subdistrict	Cabai Keriting Curly Chili		Cabai Rawit Chili/Cayenne Pepper	
	2021	2022	2021	2022
(1)	(6)	(7)	(8)	(9)
Kabaruan	-	-	24	29
Damau	-	-	8	19
Lirung	-	-	20	24
Salibabu	-	-	27	20
Kalongan	-	-	20	17
Moronge	-	-	15	8
Melonguane	-	-	18	68
Melonguane Timur	-	-	18	33
Beo	-	-	19	22
Beo Utara	-	-	19	17
Beo Selatan	-	-	22	14
Rainis	-	-	46	59
Tampan'Amma	-	-	51	32
Pulutan	-	-	34	30
Essang	-	-	13	11
Essang Selatan	-	-	13	22
Gemeh	-	-	23	21
Nanusa	-	-	16	13
Miangas	-	-	-	-
<b>Kepulauan Talaud</b>	<b>-</b>	<b>-</b>	<b>406</b>	<b>459</b>

Lanjutan Tabel/Continued Table 5.1.1

Kecamatan Subdistrict	Kentang Potato		Kubis Cabbage		Tomat Tomato	
	2021	2022	2021	2022	2021	2022
(1)	(10)	(11)	(12)	(13)	(14)	(15)
Kabaruan	-	-	-	-	4	2
Damau	-	-	-	-	3	7
Lirung	-	-	-	-	11	10
Salibabu	-	-	-	-	13	10
Kalongan	-	-	-	-	6	3
Morongge	-	-	-	-	6	4
Melonguane	-	-	-	-	15	8
Melonguane Timur	-	-	-	-	13	13
Beo	-	-	-	-	9	9
Beo Utara	-	-	-	-	8	6
Beo Selatan	-	-	-	-	10	10
Rainis	-	-	-	-	1	2
Tampan'Amma	-	-	-	-	10	5
Pulutan	-	-	-	-	7	6
Essang	-	-	-	-	7	5
Essang Selatan	-	-	-	-	4	7
Gemeh	-	-	-	-	10	5
Nanusa	-	-	-	-	8	21
Miangas	-	-	-	-	-	-
<b>Kepulauan Talaud</b>	-	-	-	-	<b>145</b>	<b>133</b>

Lanjutan Tabel/*Continued Table* 5.1.1

Kecamatan Subdistrict	Bawang Putih Garlic		Kangkung Water Spinach		Terung Eggplant	
	2021	2022	2021	2022	2021	2022
(1)	(16)	(17)	(18)	(19)	(20)	(21)
Kabaruan	-	-	8	9	4	4
Damau	-	-	-	4	3	12
Lirung	-	-	5	14	7	10
Salibabu	-	-	4	7	17	19
Kalongan	-	-	9	12	11	10
Morongge	-	-	6	11	9	6
Melonguane	-	-	5	8	15	15
Melonguane Timur	-	-	1	15	9	10
Beo	-	-	11	12	11	11
Beo Utara	-	-	10	13	9	10
Beo Selatan	-	-	4	7	2	6
Rainis	-	-	2	2	-	2
Tampan'Amma	-	-	7	11	9	5
Pulutan	-	-	8	4	8	7
Essang	-	-	6	9	5	4
Essang Selatan	-	-	4	5	1	8
Gemeh	-	-	7	5	11	8
Nanusa	-	-	15	24	11	23
Miangas	-	-	-	-	-	-
<b>Kepulauan Talaud</b>	-	-	<b>112</b>	<b>172</b>	<b>142</b>	<b>170</b>

Sumber/*Source*: BPS, Statistik Pertanian Hortikultura SPH-SBS/*BPS-Statistics Indonesia, Agricultural Statistic for Horticulture SPH-SBS*

**Tabel 5.1.2** **Produksi Tanaman Sayuran Menurut Kecamatan dan Jenis Tanaman di Kabupaten Kepulauan Talaud (kuintal), 2021 dan 2022**  
***Production of Vegetables by Subdistrict and Kind of Plant in Kepulauan Talaud Regency (quintal), 2021 and 2022***

Kecamatan Subdistrict	Bawang Merah Shallot		Cabai Besar/TW/Teropong Chili/Big Chili	
	2021	2022	2021	2022
(1)	(2)	(3)	(4)	(5)
Kabaruan	100	-	-	-
Damau	-	-	8	80
Lirung	-	-	-	-
Salibabu	50	-	-	-
Kalongan	-	-	-	-
Moronge	340	-	27	5
Melanguane	200	500	95	40
Melanguane Timur	-	450	15	32
Beo	40	-	-	-
Beo Utara	100	-	-	-
Beo Selatan	-	-	-	-
Rainis	-	-	-	-
Tampan'Amma	-	-	-	-
Pulutan	-	-	-	-
Essang	-	-	-	4
Essang Selatan	-	50	-	-
Gemeh	-	-	-	-
Nanusa	190	50	-	-
Miangas	-	-	-	-
<b>Kepulauan Talaud</b>	<b>1 020</b>	<b>1 050</b>	<b>145</b>	<b>161</b>

Lanjutan Tabel/Continued Table 5.1.2

Kecamatan Subdistrict	Cabai Keriting Curly Chili		Cabai Rawit Chili/Cayenne Pepper	
	2021	2022	2021	2022
(1)	(6)	(7)	(8)	(9)
Kabaruan	-	-	222	267
Damau	-	-	72	198
Lirung	-	-	207	207
Salibabu	-	-	246	195
Kalongan	-	-	173	153
Moronge	-	-	123	87
Melonguane	-	-	159	591
Melonguane Timur	-	-	175	339
Beo	-	-	162	210
Beo Utara	-	-	171	165
Beo Selatan	-	-	195	138
Rainis	-	-	1 941	588
Tampan'Amma	-	-	471	321
Pulutan	-	-	312	300
Essang	-	-	129	102
Essang Selatan	-	-	126	231
Gemeh	-	-	213	201
Nanusa	-	-	129	132
Miangas	-	-	-	-
<b>Kepulauan Talaud</b>	<b>-</b>	<b>-</b>	<b>5 226</b>	<b>4 425</b>

Lanjutan Tabel/Continued Table 5.1.2

Kecamatan Subdistrict	Kentang Potato		Kubis Cabbage		Tomat Tomato	
	2021	2022	2021	2022	2021	2022
(1)	(10)	(11)	(12)	(13)	(14)	(15)
Kabaruan	-	-	-	-	90	40
Damau	-	-	-	-	50	110
Lirung	-	-	-	-	250	180
Salibabu	-	-	-	-	230	190
Kalongan	-	-	-	-	113	60
Moronge	-	-	-	-	120	80
Melonguane	-	-	-	-	250	150
Melonguane Timur	-	-	-	-	201	260
Beo	-	-	-	-	170	180
Beo Utara	-	-	-	-	150	130
Beo Selatan	-	-	-	-	190	190
Rainis	-	-	-	-	20	40
Tampan'Amma	-	-	-	-	160	100
Pulutan	-	-	-	-	130	120
Essang	-	-	-	-	130	100
Essang Selatan	-	-	-	-	80	150
Gemeh	-	-	-	-	190	100
Nanusa	-	-	-	-	160	420
Miangas	-	-	-	-	-	-
<b>Kepulauan Talaud</b>	<b>-</b>	<b>-</b>	<b>-</b>	<b>-</b>	<b>2 684</b>	<b>2 600</b>

Lanjutan Tabel/Continued Table 5.1.2

Kecamatan Subdistrict	Bawang Putih Garlic		Kangkung Water Spinach		Terung Eggplant	
	2021	2022	2021	2022	2021	2022
(1)	(16)	(17)	(18)	(19)	(20)	(21)
Kabaruan	-		60	52	64	64
Damau	-		-	42	16	152
Lirung	-		38	100	96	100
Salibabu	-		28	58	192	256
Kalongan	-		73	68	120	136
Moronge	-		51	81	112	84
Melonguane	-		40	31	172	204
Melonguane Timur	-		4	104	112	148
Beo	-		90	75	132	152
Beo Utara	-		81	71	96	136
Beo Selatan	-		35	50	12	72
Rainis	-		4	8	-	20
Tampan'Amma	-		55	70	148	68
Pulutan	-		51	25	100	76
Essang	-		60	65	60	40
Essang Selatan	-		28	26	12	128
Gemeh	-		54	38	128	100
Nanusa	-		107	141	128	332
Miangas	-		-	-	-	-
<b>Kepulauan Talaud</b>	-		<b>859</b>	<b>1 105</b>	<b>1 700</b>	<b>2 268</b>

Sumber/Source: BPS, Statistik Pertanian Hortikultura SPH-SBS/BPS-Statistics Indonesia, Agricultural Statistic for Horticulture SPH-SBS



**Tabel**  
**Table** 5.1.3

**Luas Panen Tanaman Sayuran dan Buah-buahan Semusim Menurut Jenis Tanaman di Kabupaten Kepulauan Talaud (ha), 2019–2022**  
**Harvested Area of Seasonal Vegetables and Fruits by Kind of Plant in Kepulauan Talaud Regency (ha), 2019–2022**

Jenis Tanaman/Kind of Plants	2019	2020	2021	2022
(1)	(2)	(3)	(4)	(5)
<b>Sayuran/Vegetables:</b>				
Bawang Daun/ <i>Scallion</i>	-	-	-	1
Bawang Merah/ <i>Shallots</i>	28	67	24	21
Bawang Putih/ <i>Garlic</i>	-	-	-	-
Bayam/ <i>Spinach</i>	-	-	-	45
Buncis/ <i>String Bean</i>	-	-	-	-
Cabai Besar/ <i>TW/Teropong/Chili/Big Chili</i>	14	29	12	12
Cabai Keriting/ <i>Curly Chili</i>	-	-	-	-
Cabai Rawit/ <i>Chili/Cayenne Pepper</i>	480	595	406	459
Jamur Tiram/ <i>Mushrooms</i>	-	-	-	-
Jamur Merang/ <i>Mushrooms</i>	-	-	-	-
Jamur Lainnya/ <i>Mushrooms</i>	-	-	-	-
Kacang Merah/ <i>Red Beans</i>	-	-	-	-
Kacang Panjang/ <i>Long Beans</i>	212	119	74	126
Kangkung/ <i>Water Spinach</i>	356	277	112	172
Kembang Kol/ <i>Cauliflower</i>	-	-	-	-
Kentang/ <i>Potato</i>	-	-	-	-

Lanjutan Tabel/*Continued Table* 5.1.3

Jenis Tanaman/ <i>Kind of Plants</i>	2019	2020	2021	2022
(1)	(2)	(3)	(4)	(5)
Ketimun/ <i>Cucumber</i>	-	-	-	74
Kubis/ <i>Cabbage</i>	-	-	-	-
Labu Siam/ <i>Chayote</i>	-	-	-	-
Lobak/ <i>Radish</i>	-	-	-	-
Petsai/ <i>Chinese Cabbage/Mustard Green</i>	-	-	-	-
Terung/ <i>Eggplant</i>	-	-	-	170
Tomat/ <i>Tomato</i>	226	236	145	133
Wortel/ <i>Carrot</i>	-	-	-	-
<b>Buah-buahan/<i>Fruits:</i></b>				
Blewah/ <i>Blewah</i>	-	-	-	-
Melon/ <i>Melon</i>	-	-	-	-
Semangka/ <i>Watermelon</i>	6	4	1	10

Sumber/*Source:* BPS, Statistik Pertanian Hortikultura SPH-SBS/*BPS-Statistics Indonesia, Agricultural Statistic for Horticulture SPH-SBS*

**Tabel** 5.1.4 **Produksi Tanaman Sayuran dan Buah-buahan Semusim Menurut Jenis Tanaman di Kabupaten Kepulauan Talaud (kuintal), 2019–2022**  
**Production of Seasonal Vegetables and Fruits by Kind of Plant in Kepulauan Talaud Regency (quintal), 2019–2022**

Jenis Tanaman/Kind of Plants	2019	2020	2021	2022
(1)	(2)	(3)	(4)	(5)
<b>Sayuran/Vegetables:</b>				
Bawang Daun/Scallion	-	-	80	40
Bawang Merah/Shallots	2 845	1 020	1 020	1 050
Bawang Putih/Garlic	-	-	-	-
Bayam/Spinach	-	-	855	1 245
Buncis/String Bean	-	-	-	-
Cabai Besar/TW/Teropong/Chili/Big Chili	162	3 466	145	161
Cabai Keriting/Curly Chili	-	-	-	-
Cabai Rawit/Chili/Cayenne Pepper	4 604	52 917	5 226	4 425
Jamur Tiram <sup>1</sup> /Mushrooms <sup>1</sup>	-	-	-	-
Jamur Merang <sup>1</sup> /Mushrooms <sup>1</sup>	-	-	-	-
Jamur Lainnya <sup>1</sup> /Mushrooms <sup>1</sup>	-	-	-	-
Kacang Merah/Red Beans	-	-	-	-
Kacang Panjang/Long Beans	2 037	8 297	749	1 140
Kangkung/Water Spinach	2 082	11 215	859	1 105
Kembang Kol/Cauliflower	-	-	-	-
Kentang/Potato	-	-	-	-

Lanjutan Tabel/*Continued Table 5.1.3*

Jenis Tanaman/ <i>Kind of Plants</i>	2019	2020	2021	2022
(1)	(2)	(3)	(4)	(5)
Ketimun/ <i>Cucumber</i>	-	-	1 230	1 350
Kubis/ <i>Cabbage</i>	-	-	-	-
Labu Siam/ <i>Chayote</i>	-	-	-	-
Lobak/ <i>Radish</i>	-	-	-	-
Petsai/ <i>Chinese Cabbage/Mustard Green</i>	-	-	-	-
Terung/ <i>Eggplant</i>	-	-	1 700	2 268
Tomat/ <i>Tomato</i>	4 130	12 250	2 684	2 600
Wortel/ <i>Carrot</i>	-	-	-	-
<b>Buah-buahan/<i>Fruits:</i></b>				
Blewah/ <i>Blewah</i>	-	-	-	-
Melon/ <i>Melon</i>	-	-	-	-
Semangka/ <i>Watermelon</i>	1 210	150	50	225

Sumber/*Source:* BPS, Statistik Pertanian Hortikultura SPH-SBS/*BPS-Statistics Indonesia, Agricultural Statistic for Horticulture SPH-SBS*

**Tabel**  
**Table** 5.1.5

**Luas Panen Tanaman Biofarmaka Menurut Kecamatan dan Jenis Tanaman di Kabupaten Kepulauan Talaud (m<sup>2</sup>), 2021 dan 2022**  
**Harvested Area of Medicinal Plants by Subdistrict and Kind of Plant in Kepulauan Talaud Regency (m<sup>2</sup>), 2021 and 2022**

Kecamatan Subdistrict	Jahe Ginger		Laos/Lengkuas Galanga		Kencur East Indian Galangal	
	2021	2022	2021	2022	2021	2022
(1)	(2)	(3)	(4)	(5)	(6)	(7)
Kabaruan	79	100	17	55	-	-
Damau	70	110	35	75	-	-
Lirung	61	740	40	335	-	-
Salibabu	61	645	37	55	-	-
Kalangan	51	1 070	32	435	-	-
Moronge	73	85	40	90	-	-
Melonguane	360	1 450	32	735	-	-
Melonguane Timur	90	560	41	535	-	-
Beo	57	85	30	50	-	-
Beo Utara	72	1 290	27	590	-	-
Beo Selatan	51	80	32	65	-	-
Rainis	69	75	17	55	-	-
Tampan'Amma	67	240	27	530	-	-
Pulutan	79	115	17	75	-	-
Essang	58	90	22	70	-	-
Essang Selatan	29	1 050	10	535	-	-
Gemeh	74	860	17	550	-	-
Nanusa	60	80	40	50	-	-
Miangas	-	-	-	-	-	-
<b>Kepulauan Talaud</b>	<b>1 461</b>	<b>8 725</b>	<b>513</b>	<b>4 885</b>	<b>-</b>	<b>-</b>

Lanjutan Tabel/*Continued Table 5.1.5*

Kecamatan Subdistrict	Kunyit Turmeric		Lempuyang Zingiber Aromaticum		Temulawak Java Turmeric	
	2021	2022	Turmeric	2022	2021	2022
(1)	(8)	(9)	(10)	(11)	(12)	(13)
Kabaruan	29	80	-	-	-	-
Damau	35	95	-	-	-	-
Lirung	35	735	-	-	-	-
Salibabu	32	70	-	-	-	-
Kalongan	47	1 025	-	-	-	-
Morong	44	110	-	-	-	-
Melonguane	39	1 030	-	-	-	-
Melonguane Timur	77	545	-	-	-	-
Beo	40	70	-	-	-	-
Beo Utara	39	1 085	-	-	-	-
Beo Selatan	37	70	-	-	-	-
Rainis	34	80	-	-	-	-
Tampan'Amma	29	725	-	-	-	-
Pulutan	29	100	-	-	-	-
Essang	37	95	-	-	-	-
Essang Selatan	10	2 055	-	-	-	-
Gemeh	29	1 047	-	-	-	-
Nanusa	45	70	-	-	-	-
Miangas	-	-	-	-	-	-
<b>Kepulauan Talaud</b>	<b>667</b>	<b>9 087</b>	<b>-</b>	<b>-</b>	<b>-</b>	<b>-</b>

Sumber/Source: BPS, Statistik Pertanian Hortikultura SPH-TBF/BPS-Statistics Indonesia, Agricultural Statistic for Horticulture SPH-TBF

**Tabel**  
**Table** 5.1.6

**Produksi Tanaman Biofarmaka Menurut Kecamatan dan Jenis Tanaman di Kabupaten Kepulauan Talaud (kg), 2021 dan 2022**

*Production of Medicinal Plants by Subdistrict and Kind of Plant in Kepulauan Talaud Regency (kg), 2021 and 2022*

Kecamatan Subdistrict	Jahe Ginger		Laos/Lengkuas Galanga		Kencur East Indian Galangal	
	2021	2022	2021	2022	2021	2022
(1)	(2)	(3)	(4)	(5)	(6)	(7)
Kabaruan	64	72	26	82	-	-
Damau	56	88	53	112	-	-
Lirung	52	592	61	502	-	-
Salibabu	49	516	56	82	-	-
Kalongan	41	856	48	652	-	-
Moronge	62	68	60	134	-	-
Melonguane	288	1 160	49	1 103	-	-
Melonguane Timur	72	448	63	803	-	-
Beo	46	68	45	75	-	-
Beo Utara	58	1 032	41	884	-	-
Beo Selatan	41	64	48	97	-	-
Rainis	56	60	26	82	-	-
Tampan'Amma	54	192	41	795	-	-
Pulutan	64	92	26	113	-	-
Essang	47	72	33	105	-	-
Essang Selatan	23	840	8	802	-	-
Gemeh	60	688	26	825	-	-
Nanusa	48	64	60	60	-	-
Miangas	-	-	-	-	-	-
<b>Kepulauan Talaud</b>	<b>1 181</b>	<b>6 972</b>	<b>770</b>	<b>7 308</b>		

Lanjutan Tabel/Continued Table 5.1.6

Kecamatan Subdistrict	Kunyit Turmeric		Laos/Lengkuas Galanga		Kencur East Indian Galangal	
	2021	2022	2021	2022	2021	2022
(1)	(8)	(9)	(10)	(11)	(12)	(13)
Kabaruan	24	64	-	-	-	-
Damau	28	76	-	-	-	-
Lirung	28	588	-	-	-	-
Salibabu	26	56	-	-	-	-
Kalongan	38	820	-	-	-	-
Moronge	35	88	-	-	-	-
Melonguane	32	824	-	-	-	-
Melonguane Timur	62	436	-	-	-	-
Beo	32	56	-	-	-	-
Beo Utara	29	868	-	-	-	-
Beo Selatan	30	56	-	-	-	-
Rainis	28	64	-	-	-	-
Tampan'Amma	24	580	-	-	-	-
Pulutan	24	80	-	-	-	-
Essang	30	76	-	-	-	-
Essang Selatan	15	1 644	-	-	-	-
Gemeh	24	838	-	-	-	-
Nanusa	36	56	-	-	-	-
Miangas	-	-	-	-	-	-
<b>Kepulauan Talaud</b>	<b>545</b>	<b>7 270</b>	<b>-</b>	<b>-</b>	<b>-</b>	<b>-</b>

Sumber/Source: BPS, Statistik Pertanian Hortikultura SPH-TBF/BPS-Statistics Indonesia, Agricultural Statistic for Horticulture SPH-TBF



**Tabel** 5.1.7 **Luas Panen Tanaman Biofarmaka Menurut Jenis Tanaman di Kabupaten Kepulauan Talaud (m<sup>2</sup>), 2019–2022**  
**Table** 5.1.7 **Harvested Area of Medicinal Plants by Kind of Plant in Kepulauan Talaud Regency (m<sup>2</sup>), 2019–2022**

Jenis Tanaman Kind of Plants	2019	2020	2021	2022
(1)	(2)	(3)	(4)	(5)
Jeruk Nipis <sup>1</sup>	-	-	-	-
Mahkota Dewa <sup>1</sup> / <i>Phaleria Macrocarpa</i> <sup>1</sup>	-	-	-	-
Serai	-	-	-	-
Jahe/ <i>Ginger</i>	10 785	5 155	1 461	8 725
Kapulaga/ <i>Java Cardamon</i>	-	-	-	-
Kencur/ <i>East Indian Galangal</i>	-	-	-	-
Kunyit/ <i>Turmeric</i>	12 200	3 450	667	9 087
Laos/Lengkuas/ <i>Galanga</i>	2 160	1 743	513	4 885
Lempuyang/ <i>Zingiber Aromaticum</i>	300	-	-	-
Lidah Buaya/ <i>Aloevera</i>	-	-	-	-
Mengkudu <sup>1</sup> / <i>Indian Mulberry</i> <sup>1</sup>	-	-	-	-
Temuireng/ <i>Black Turmeric</i>	-	-	-	-
Temukunci/ <i>Chinese Keys</i>	-	-	-	-
Temulawak/ <i>Java Turmeric</i>	775	-	-	-
Sambiloto/ <i>King of Bitter</i>	-	-	-	-

Catatan/Note: <sup>1</sup> Satuan luas panen dalam pohon/The unit of harvested area are tree

Sumber/Source: BPS, Statistik Pertanian Hortikultura SPH-TBF/BPS-Statistics Indonesia, Agricultural Statistic for Horticulture SPH-TBF

**Tabel 5.1.8** **Produksi Tanaman Biofarmaka Menurut Jenis Tanaman di Kabupaten Kepulauan Talaud (kg), 2019–2022**  
**Production of Medicinal Plants by Kind of Plant in Kepulauan Talaud Regency (kg), 2019–2022**

Jenis Tanaman Kind of Plants	2019	2020	2021	2022
(1)	(2)	(3)	(4)	(5)
Jeruk Nipis	-	-	-	-
Mahkota Dewa/ <i>Phaleria Macrocarpa</i>	-	-	-	-
Serai	-	-	-	-
Jahe/ <i>Ginger</i>	64 495	7 732	1 181	6 972
Kapulaga/ <i>Java Cardamon</i>	-	-	-	-
Kencur/ <i>East Indian Galangal</i>	-	-	-	-
Kunyit/ <i>Turmeric</i>	39 474	10 350	545	7 270
Laos/ <i>Lengkuas/Galanga</i>	12 770	14 757	770	7 308
Lempuyang/ <i>Zingiber Aromaticum</i>	900	-	-	-
Lidah Buaya/ <i>Aloevera</i>	-	-	-	-
Mengkudu/ <i>Indian Mulberry</i>	-	-	-	-
Temuireng/ <i>Black Turmeric</i>	-	-	-	-
Temukunci/ <i>Chinese Keys</i>	-	-	-	-
Temulawak/ <i>Java Turmeric</i>	2 317	-	-	-
Sambiloto/ <i>King of Bitter</i>	-	-	-	-

Sumber/Source: BPS, Statistik Pertanian Hortikultura SPH-TBF/BPS-Statistics Indonesia, Agricultural Statistic for Horticulture SPH-TBF

**Tabel**  
**Table** 5.1.9

**Luas Panen Tanaman Hias Menurut Kecamatan dan Jenis Tanaman di Kabupaten Kepulauan Talaud (m<sup>2</sup>), 2021 dan 2022**  
**Harvested Area of Ornamental Plants by Subdistrict and Kind of Plant in Kepulauan Talaud Regency (m<sup>2</sup>), 2021 and 2022**

Kecamatan Subdistrict	Angrek Pot/Orchid		Anggrek Potong/Orchid	
	2021	2022	2021	2022
(1)	(2)	(3)	(4)	(5)
Kabaruan	-	-	-	-
Damau	-	-	-	-
Lirung	-	-	-	-
Salibabu	-	-	-	-
Kalongan	-	-	-	-
Moronge	-	-	-	-
Melonguane	-	-	-	-
Melonguane Timur	-	-	-	-
Beo	-	-	-	-
Beo Utara	-	-	-	-
Beo Selatan	-	-	-	-
Rainis	-	-	-	-
Tampan'Amma	-	-	-	-
Pulutan	-	-	-	-
Essang	-	-	-	-
Essang Selatan	-	-	-	-
Gemeh	-	-	-	-
Nanusa	-	-	-	-
Miargas	-	-	-	-
<b>Kepulauan Talaud</b>	<b>-</b>	<b>-</b>	<b>-</b>	<b>-</b>

Lanjutan Tabel/*Continued Table* 5.1.9

Kecamatan Subdistrict	Krisan/ <i>Chrysantemum</i>		Mawar/ <i>Rose</i>	
	2021	2022	2021	2022
(1)	(6)	(7)	(8)	(9)
Kabaruan	-	-	-	-
Damau	-	-	-	-
Lirung	-	-	-	-
Salibabu	-	-	-	-
Kalongan	-	-	-	-
Morongge	-	-	-	-
Melonguane	-	-	-	-
Melonguane Timur	-	-	-	-
Beo	-	-	-	-
Beo Utara	-	-	-	-
Beo Selatan	-	-	-	-
Rainis	-	-	-	-
Tampan'Amma	-	-	-	-
Pulutan	-	-	-	-
Essang	-	-	-	-
Essang Selatan	-	-	-	-
Gemeh	-	-	-	-
Nanusa	-	-	-	-
Miangas	-	-	-	-
<b>Kepulauan Talaud</b>	-	-	-	-

Lanjutan Tabel/Continued Table 5.1.9

Kecamatan Subdistrict	Sedap Malam/Tuberose		Melati/Jasmine		Sri Rejeki/Agloonema	
	2021	2022	2021	2022	2021	2022
(1)	(10)	(11)	(12)	(13)	(14)	(15)
Kabaruan	-	-	-	-	-	-
Damau	-	-	-	-	-	-
Lirung	-	-	-	-	-	-
Salibabu	-	-	-	-	-	-
Kalongan	-	-	-	-	-	-
Morongge	-	-	-	-	-	-
Melonguane	-	-	-	-	-	-
Melonguane Timur	-	-	-	-	-	-
Beo	-	-	-	-	-	-
Beo Utara	-	-	-	-	-	-
Beo Selatan	-	-	-	-	-	-
Rainis	-	-	-	-	-	-
Tampan'Amma	-	-	-	-	-	-
Pulutan	-	-	-	-	-	-
Essang	-	-	-	-	-	-
Essang Selatan	-	-	-	-	-	-
Gemeh	-	-	-	-	-	-
Nanusa	-	-	-	-	-	-
Miangas	-	-	-	-	-	-
<b>Kepulauan Talaud</b>	-	-	-	-	-	-

Sumber/Source: BPS, Statistik Pertanian Hortikultura SPH-TH/BPS-Statistics Indonesia, Agricultural Statistik for Horticulture SPH-TH

**Tabel**  
**Table** 5.1.10

**Produksi Tanaman Hias Menurut Kecamatan dan Jenis Tanaman di Kabupaten Kepulauan Talaud (tangkai), 2021 dan 2022**  
*Production of Ornamental Plants by Subdistrict and Kind of Plant in Kepulauan Talaud Regency (stalks), 2021 and 2022*

Kecamatan Subdistrict	Angrek Pot/Orchid		Anggrek Potong/Orchid	
	2021	2022	2021	2022
(1)	(2)	(3)	(4)	(5)
Kabaruan	-	-	-	-
Damau	-	-	-	-
Lirung	-	-	-	-
Salibabu	-	-	-	-
Kalongan	-	-	-	-
Moronge	-	-	-	-
Melonguane	-	-	-	-
Melonguane Timur	-	-	-	-
Beo	-	-	-	-
Beo Utara	-	-	-	-
Beo Selatan	-	-	-	-
Rainis	-	-	-	-
Tampan'Amma	-	-	-	-
Pulutan	-	-	-	-
Essang	-	-	-	-
Essang Selatan	-	-	-	-
Gemeh	-	-	-	-
Nanusa	-	-	-	-
Miangas	-	-	-	-
<b>Kepulauan Talaud</b>	-	-	-	-

Lanjutan Tabel/Continued Table 5.1.10

Kecamatan Subdistrict	Krisan/Chrysantemum		Mawar/Rose	
	2021	2022	2021	2022
(1)	(6)	(7)	(8)	(9)
Kabaruan	-	-	-	-
Damau	-	-	-	-
Lirung	-	-	-	-
Salibabu	-	-	-	-
Kalongan	-	-	-	-
Moronge	-	-	-	-
Melonguane	-	-	-	-
Melonguane Timur	-	-	-	-
Beo	-	-	-	-
Beo Utara	-	-	-	-
Beo Selatan	-	-	-	-
Rainis	-	-	-	-
Tampan'Amma	-	-	-	-
Pulutan	-	-	-	-
Essang	-	-	-	-
Essang Selatan	-	-	-	-
Gemeh	-	-	-	-
Nanusa	-	-	-	-
Miangas	-	-	-	-
<b>Kepulauan Talaud</b>	-	-	-	-

Lanjutan Tabel/*Continued Table* 5.1.10

Kecamatan Subdistrict	Sedap Malam/ <i>Tuberose</i>		Melati/ <i>Jasmine</i>		Sri Rejeki/ <i>Agloonema</i>	
	2021	2022	2021	2022	2021	2022
(1)	(10)	(11)	(12)	(13)	(14)	(15)
Kabaruan	-	-	-	-	-	-
Damau	-	-	-	-	-	-
Lirung	-	-	-	-	-	-
Salibabu	-	-	-	-	-	-
Kalongan	-	-	-	-	-	-
Moronge	-	-	-	-	-	-
Melonguane	-	-	-	-	-	-
Melonguane Timur	-	-	-	-	-	-
Beo	-	-	-	-	-	-
Beo Utara	-	-	-	-	-	-
Beo Selatan	-	-	-	-	-	-
Rainis	-	-	-	-	-	-
Tampan'Amma	-	-	-	-	-	-
Pulutan	-	-	-	-	-	-
Essang	-	-	-	-	-	-
Essang Selatan	-	-	-	-	-	-
Gemeh	-	-	-	-	-	-
Nanusa	-	-	-	-	-	-
Miangas	-	-	-	-	-	-
<b>Kepulauan Talaud</b>	-	-	-	-	-	-

Sumber/*Source*: BPS, Statistik Pertanian Hortikultura SPH-TH/*BPS-Statistics Indonesia, Agricultural Statistik for Horticulture SPH-TH*



**Tabel 5.1.11 Luas Panen Tanaman Hias Menurut Jenis Tanaman di Kabupaten Kepulauan Talaud (m<sup>2</sup>), 2019–2022**  
**Table 5.1.11 Harvested Area of Ornamental Plants by Kind of Plant in Kepulauan Talaud Regency (m<sup>2</sup>), 2019–2022**

Jenis Tanaman Kind of Plants	2019	2020	2021	2022
(1)	(2)	(3)	(4)	(5)
Aglaonema	-	-	-	-
Anggrek Pot/Orchid	-	-	-	-
Anggrek Potong/Orchid	-	-	-	-
Anthurium Bunga/Flamingo Lily Flower	-	-	-	-
Bromelia	-	-	-	-
Bugenvil	-	-	-	-
Cordyline	-	-	-	-
Dracaena/Dracaena	-	-	-	-
Gerbera (Herbras)	-	-	-	-
Heliconia (Pisang-Pisangan)	-	-	-	-
Ixora (Soka)	-	-	-	-
Krisan/Chrysantemum	-	-	-	-
Mawar/Rose	-	-	-	-
Melati/Jasmine	-	-	-	-
Pakis/Leather Leaf Fern	-	-	-	-
Palem/Palm	-	-	-	-
Phylodendron/Phylodendron	-	-	-	-
Puring	-	-	-	-
Sansevieria (Pedang-Pedangan)	-	-	-	-
Sedap Malam/Tuberose	-	-	-	-

Sumber/Source: BPS, Statistik Pertanian Hortikultura SPH-TH/BPS-Statistics Indonesia, Agricultural Statistik for Horticulture SPH-TH

**Tabel**  
**Table** 5.1.12

**Produksi Tanaman Hias Menurut Jenis Tanaman di  
Kabupaten Kepulauan Talaud (tangkai), 2019–2022**  
*Production of Ornamental Plants by Kind of Plant in  
Kepulauan Talaud Regency (stalks), 2019–2022*

Jenis Tanaman <i>Kind of Plants</i>	2019	2020	2021	2022
(1)	(2)	(3)	(4)	(5)
Aglaonema <sup>1</sup>	-	-	-	-
Anggrek Pot <sup>1</sup> / <i>Orchid</i> <sup>1</sup>	-	-	-	-
Anggrek Potong/ <i>Orchid</i>	-	-	-	-
Anthurium Bunga <sup>1</sup> / <i>Flamingo Lily Flower</i> <sup>1</sup>	-	-	-	-
Bromelia <sup>1</sup>	-	-	-	-
Bugenvil <sup>1</sup>	-	-	-	-
Cordyline <sup>1</sup>	-	-	-	-
Dracaena <sup>1</sup> / <i>Dracaena</i> <sup>1</sup>	-	-	-	-
Gerbera ( <i>Herbras</i> )	-	-	-	-
Heliconia (Pisang-Pisangan) <sup>1</sup>	-	-	-	-
<i>Ixora (Soka)</i> <sup>1</sup>	-	-	-	-
Krisan/ <i>Chrysantemum</i>	-	-	-	-
Mawar/ <i>Rose</i>	-	-	-	-
Melati <sup>2</sup> / <i>Jasmine</i> <sup>2</sup>	-	-	-	-
Pakis <sup>2</sup> / <i>Leather Leaf Fern</i> <sup>2</sup>	-	-	-	-
Palem <sup>1</sup> / <i>Palm</i> <sup>1</sup>	-	-	-	-
Phylodendron <sup>1</sup> / <i>Phylodendron</i> <sup>1</sup>	-	-	-	-
Puring <sup>1</sup>	-	-	-	-
Sansevieria (Pedang-Pedangan) <sup>1</sup>	-	-	-	-
Sedap Malam/ <i>Tuberose</i>	-	-	-	-

Catatan/Note: <sup>1</sup> Satuan produksi dalam pohon/*The unit of production are tree*

<sup>2</sup> Satuan produksi dalam kg/*The unit of production are kg*

Sumber/Source: BPS, Statistik Pertanian Hortikultura SPH-TH/BPS-Statistics Indonesia, *Agricultural Statistik for Horticulture SPH-TH*

**Tabel 5.1.13** **Produksi Buah-buahan Menurut Kecamatan dan Jenis Tanamandi Kabupaten Kepulauan Talaud (kuintal), 2021 dan 2022**  
***Production of Fruits by Subdistrict and Kind of Plant in Kepulauan Talaud Regency (kuintal), 2021 and 2022***

Kecamatan Subdistrict	Mangga/Mango		Durian/Durian	
	2021	2022	2021	2022
(1)	(2)	(3)	(4)	(5)
Kabaruan	378	314	164	204
Damau	69	75	5	8
Lirung	295	151	-	40
Salibabu	57	24	65	23
Kalongan	250	75	165	75
Moronge	-	-	-	-
Melonguane	125	38	60	25
Melonguane Timur	120	53	107	40
Beo	102	51	54	27
Beo Utara	305	153	505	253
Beo Selatan	70	35	200	100
Rainis	259	82	110	45
Tampan'Amma	94	39	30	15
Pulutan	36	13	-	-
Essang	378	310	180	150
Essang Selatan	67	25	-	-
Gemeh	429	305	177	110
Nanusa	780	390	2	3
Miangas	-	-	-	-
<b>Kepulauan Talaud</b>	<b>3 814</b>	<b>2 133</b>	<b>1 824</b>	<b>1 118</b>

Lanjutan Tabel/*Continued Table* 5.1.13

Kecamatan Subdistrict	Jeruk Siam/Orange/Tangerine		Pisang/Banana	
	2021	2022	2021	2022
(1)	(6)	(7)	(8)	(9)
Kabaruan	-	-	265	-
Damau	-	-	246	198
Lirung	-	-	4 989	5 207
Salibabu	-	-	2 869	3 328
Kalongan	-	-	3 036	4 917
Moronge	-	-	660	678
Melonguane	-	-	1 103	1 171
Melonguane Timur	-	-	290	602
Beo	-	-	1 744	2 030
Beo Utara	-	-	19 759	36 752
Beo Selatan	-	-	758	1 066
Rainis	-	-	2 412	3 298
Tampan'Amma	-	-	543	899
Pulutan	-	-	5 329	6 255
Essang	-	-	1 279	794
Essang Selatan	-	-	492	604
Gemeh	-	-	2 092	3 348
Nanusa	-	-	132	190
Miangas	-	-	-	-
<b>Kepulauan Talaud</b>	<b>-</b>	<b>-</b>	<b>47 998</b>	<b>71 337</b>

Lanjutan Tabel/Continued Table 5.1.13

Kecamatan Subdistrict	Pepaya/Papaya		Salak/Snakefruit	
	2021	2022	2021	2022
(1)	(10)	(11)	(12)	(13)
Kabaruan	651	708	4	3
Damau	326	474	7	33
Lirung	236	376	281	425
Salibabu	86	112	2	12
Kalongan	247	271	33	113
Morongge	13	8	-	-
Melonguane	276	327	9	32
Melonguane Timur	686	359	6	27
Beo	352	790	41	157
Beo Utara	2 536	4 144	30	150
Beo Selatan	14	5	-	-
Rainis	991	1 577	6	25
Tampan'Amma	232	366	10	45
Pulutan	643	804	16	58
Essang	269	238	34	29
Essang Selatan	127	129	-	-
Gemeh	284	478	4	20
Nanusa	232	336	-	-
Miangas	-	-	-	-
<b>Kepulauan Talaud</b>	<b>8 201</b>	<b>11 502</b>	<b>483</b>	<b>1 129</b>

Lanjutan Tabel/*Continued Table* 5.1.13

Kecamatan Subdistrict	Alpukat/Avocado		Nangka/Jackfruit	
	2021	2022	2021	2022
(1)	(10)	(11)	(12)	(13)
Kabaruan	40	50	-	-
Damau	23	18	240	31
Lirung	46	36	85	68
Salibabu	19	15	31	13
Kalongan	25	20	75	28
Morongge	-	-	-	-
Melonguane	4	3	36	13
Melonguane Timur	6	6	128	72
Beo	20	18	55	28
Beo Utara	18	18	100	50
Beo Selatan	15	15	287	144
Rainis	25	20	-	-
Tampan'Amma	-	-	56	22
Pulutan	-	-	221	96
Essang	30	40	240	99
Essang Selatan	10	9	-	-
Gemeh	17	17	-	-
Nanusa	25	25	60	30
Miargas	2	1	-	-
<b>Kepulauan Talaud</b>	<b>325</b>	<b>311</b>	<b>1 614</b>	<b>694</b>

Sumber/Source: BPS, Statistik Pertanian Hortikultura SPH-BST/BPS-Statistics Indonesia, Agricultural Statistic for Horticulture SPH-BST

**Tabel**  
**Table** 5.1.14

**Produksi Buah-Buahan dan Sayuran Tahunan Menurut Jenis Tanaman di Kabupaten Kepulauan Talaud (kuintal), 2019–2022**  
**Production of Annual Fruits and Vegetables by Kind of Plant in Kepulauan Talaud Regency (quintal), 2019–2022**

Jenis Tanaman/Kind of Plants	2019	2020	2021	2022
(1)	(2)	(3)	(4)	(5)
<b>Buah–Buahan/Fruits:</b>				
Alpukat/Avocado	150	139	325	311
Belimbing/Star Fruit	-	-	-	105
Duku/Langsat/Kokosan/Duku	-	-	-	925
Durian/Durian	1 445	509	1 824	1 118
Jambu Biji/Guava	-	-	-	169
Jambu Air/Water Apple	-	-	-	146
Jeruk Siam/Kepron/Orange/Tangerine	-	-	-	-
Jeruk Besar/Pomelo	-	-	-	21
Mangga/Mango	2 747	913	3 814	2 133
Manggis/Mangosteen	-	-	-	446
Nangka/Cempedak/Jackfruit	1 790	473	1 614	694
Nenas/Pineapple	-	-	-	797
Pepaya/Papaya	8 878	9 046	8 201	11 502
Pisang/Banana	41 367	34 384	47 998	71 337
Rambutan/Rambutan	-	-	-	666
Salak/Snakefruit	503	297	483	1 129
Sawo/Sapodilla/Sawo	-	-	-	-

Lanjutan Tabel/*Continued Table* 5.1.14

Jenis Tanaman/ <i>Kind of Plants</i>	2019	2020	2021	2022
(1)	(2)	(3)	(4)	(5)
Sirsak/ <i>Soursop</i>	-	-	-	224
Sukun/ <i>Breadfruit</i>	-	-	-	191
Anggur	-	-	-	-
Apel	-	-	-	-
Buah Naga	-	-	-	-
Jeruk Lemon	-	-	-	-
Lengkeng	-	-	-	-
<b>Sayuran/<i>Vegetables:</i></b>				
Melinjo/ <i>Gnetum/Melinjo</i>	150	22	536	144
Petai/ <i>Twisted Cluster Bean</i>	-	-	-	-

Sumber/*Source:* BPS, Statistik Pertanian Hortikultura SPH-BST/*BPS-Statistics Indonesia, Agricultural Statistic for Horticulture SPH-BST*



**5.2 PERKEBUNAN  
ESTATE CROPS**

**Tabel 5.2.1 Luas Areal Tanaman Perkebunan Menurut Kecamatan dan Jenis Tanaman di Kabupaten Kepulauan Talaud (ha), 2021 dan 2022**  
*Planted Area of Estate Crops by Subdistrict and Type of Crops in Kepulauan Talaud Regency (ha), 2021 and 2022*

Kecamatan Subdistrict	Kelapa Sawit/Oil Palm		Kelapa/Coconut	
	2021	2022	2021	2022
(1)	(2)	(3)	(4)	(5)
Kabaruan	-	-	1 616,95	1 616,95
Damau	-	-	1 387,46	1 387,46
Lirung	-	-	646,30	646,30
Salibabu	-	-	1 449,54	1 449,54
Kalongan	-	-	2 034,33	2 034,33
Moronge	-	-	562,20	562,20
Melonguane	-	-	1 271,65	1 271,65
Melonguane Timur	-	-	1 256,00	1 256,00
Beo	-	-	1 334,29	1 334,29
Beo Utara	-	-	1 427,00	1 427,00
Beo Selatan	-	-	1 435,11	1 435,11
Rainis	-	-	1 434,49	1 434,49
Tampan'amma	-	-	1 826,33	1 826,33
Pulutan	-	-	619,50	619,50
Essang	-	-	586,00	586,00
Essang Selatan	-	-	456,50	456,50
Gemeh	-	-	1 338,89	1 338,89
Nanusa	-	-	1 302,50	1 302,50
Miangas	-	-	165,50	165,50
<b>Kepulauan Talaud</b>	<b>-</b>	<b>-</b>	<b>22 150,54</b>	<b>22 150,54</b>

Lanjutan Tabel/*Continued Table* 5.2.1

Kecamatan Subdistrict	Karet/Rubber		Kopi/Coffee	
	2021	2022	2021	2022
(1)	(6)	(7)	(8)	(9)
Kabaruan	-	-	-	-
Damau	-	-	-	-
Lirung	-	-	-	-
Salibabu	-	-	-	-
Kalongan	-	-	-	-
Morongge	-	-	-	-
Melonguane	-	-	-	-
Melonguane Timur	-	-	-	-
Beo	-	-	-	-
Beo Utara	-	-	-	-
Beo Selatan	-	-	-	-
Rainis	-	-	-	-
Tampan'amma	-	-	-	-
Pulutan	-	-	-	-
Essang	-	-	-	-
Essang Selatan	-	-	-	-
Gemeh	-	-	-	-
Nanusa	-	-	-	-
Miangas	-	-	-	-
<b>Kepulauan Talaud</b>	-	-	-	-

Lanjutan Tabel/Continued Table 5.2.1

Kecamatan Subdistrict	Kakao/Cocoa		Tebu/Sugar cane	
	2021	2022	2021	2022
(1)	(10)	(11)	(12)	(13)
Kabaruan	-	-	-	-
Damau	-	-	-	-
Lirung	-	-	-	-
Salibabu	-	-	-	-
Kalongan	-	-	-	-
Morongge	-	-	-	-
Melonguane	-	-	-	-
Melonguane Timur	-	-	-	-
Beo	-	-	-	-
Beo Utara	-	-	-	-
Beo Selatan	-	-	-	-
Rainis	-	-	-	-
Tampan'amma	-	-	-	-
Pulutan	-	-	-	-
Essang	-	-	-	-
Essang Selatan	-	-	-	-
Gemeh	-	-	-	-
Nanusa	-	-	-	-
Miangas	-	-	-	-
<b>Kepulauan Talaud</b>	-	-	-	-

Lanjutan Tabel/Continued Table 5.2.1

Kecamatan Subdistrict	Teh/Tea		Tembakau/Tobacco	
	2021	2022	2021	2022
(1)	(14)	(15)	(16)	(17)
Kabaruan	-	-	-	-
Damau	-	-	-	-
Lirung	-	-	-	-
Salibabu	-	-	-	-
Kalongan	-	-	-	-
Morongge	-	-	-	-
Melonguane	-	-	-	-
Melonguane Timur	-	-	-	-
Beo	-	-	-	-
Beo Utara	-	-	-	-
Beo Selatan	-	-	-	-
Rainis	-	-	-	-
Tampan'amma	-	-	-	-
Pulutan	-	-	-	-
Essang	-	-	-	-
Essang Selatan	-	-	-	-
Gemeh	-	-	-	-
Nanusa	-	-	-	-
Miangas	-	-	-	-
<b>Kepulauan Talaud</b>	-	-	-	-

Lanjutan Tabel/Continued Table 5.2.1

Kecamatan Subdistrict	Cengkih/Clove		Pala/Nutmeg		Abaka/Abaca	
	2021	2022	2021	2022	2021	2022
(1)	(14)	(15)	(16)	(17)	(18)	(19)
Kabaruan	164,13	164,13	481,34	501,34	5,00	5,00
Damau	230,24	230,24	605,28	645,28	3,00	3,00
Lirung	71,27	71,27	169,38	173,38	-	-
Salibabu	179,74	179,74	406,57	432,67	0,30	0,30
Kalongan	411,71	411,71	738,10	738,10	-	-
Moronge	72,15	72,15	291,15	298,15	-	-
Melonguane	148,75	148,75	596,80	622,80	9,50	9,50
Melonguane Timur	187,10	187,10	386,50	403,50	-	-
Beo	238,11	238,11	314,00	324,00	1,00	1,00
Beo Utara	269,35	269,35	399,00	412,00	5,00	5,00
Beo Selatan	279,99	279,99	349,98	347,00	0,50	-
Rainis	162,74	162,74	200,82	374,98	5,00	15,93
Tampan'amma	374,70	374,70	288,55	216,82	5,00	5,00
Pulutan	172,20	172,20	264,00	321,55	1,00	1,00
Essang	114,45	114,45	206,00	305,00	95,00	204,76
Essang Selatan	108,10	108,10	164,00	246,00	53,38	53,38
Gemeh	162,26	162,26	37,00	164,00	12,00	2,00
Nanusa	20,00	20,00	17,00	37,00	1,00	-
Miargas	1,50	1,50	-	0,50	-	-
<b>Kepulauan Talaud</b>	<b>3 368,49</b>	<b>3 368,49</b>	<b>5 969,47</b>	<b>6 564,07</b>	<b>196,68</b>	<b>305,87</b>

Sumber/Source: Dinas Ketahanan Pangan dan Pertanian Kabupaten Kepulauan Talaud/Department of agriculture and food security of Kepulauan Talaud Regency

**Tabel**  
**Table** 5.2.2

**Produksi Perkebunan Menurut Kecamatan dan Jenis Tanaman di Kabupaten Kepulauan Talaud (ton), 2021 dan 2022**  
*Production of Estates by Subdistrict and Type of Crops in Kepulauan Talaud Regency (ton), 2021 and 2022*

Kecamatan Subdistrict	Kelapa Sawit/Oil Palm		Kelapa/Coconut	
	2021	2022	2021	2022
(1)	(2)	(3)	(4)	(5)
Kabaruan	-	-	1 621,00	1 621,00
Damau	-	-	1 363,00	1 363,00
Lirung	-	-	568,00	568,00
Salibabu	-	-	1 300,00	1 300,00
Kalongan	-	-	1 909,00	1 909,00
Moronge	-	-	468,00	468,00
Melonguane	-	-	1 221,00	1 221,00
Melonguane Timur	-	-	1 181,00	1 181,00
Beo	-	-	1 016,00	1 016,00
Beo Utara	-	-	1 173,00	1 173,00
Beo Selatan	-	-	1 177,00	1 177,00
Rainis	-	-	1 333,00	1 333,00
Tampan'amma	-	-	1 437,00	1 437,00
Pulutan	-	-	464,00	464,00
Essang	-	-	466,00	466,00
Essang Selatan	-	-	293,00	293,00
Gemeh	-	-	924,00	924,00
Nanusa	-	-	1 204,00	1 204,00
Miangas	-	-	77,00	77,00
<b>Kepulauan Talaud</b>	-	-	<b>19 195,00</b>	<b>19 195,00</b>

Lanjutan Tabel/*Continued Table* 5.2.2

Kecamatan Subdistrict	Karet/Rubber		Kopi/Coffee	
	2021	2022	2021	2022
(1)	(6)	(7)	(8)	(9)
Kabaruan	-	-	-	-
Damau	-	-	-	-
Lirung	-	-	-	-
Salibabu	-	-	-	-
Kalongan	-	-	-	-
Morongge	-	-	-	-
Melonguane	-	-	-	-
Melonguane Timur	-	-	-	-
Beo	-	-	-	-
Beo Utara	-	-	-	-
Beo Selatan	-	-	-	-
Rainis	-	-	-	-
Tampan'amma	-	-	-	-
Pulutan	-	-	-	-
Essang	-	-	-	-
Essang Selatan	-	-	-	-
Gemeh	-	-	-	-
Nanusa	-	-	-	-
Miangas	-	-	-	-
<b>Kepulauan Talaud</b>	-	-	-	-

Lanjutan Tabel/*Continued Table* 5.2.2

Kecamatan <i>Subdistrict</i>	Kakao/ <i>Cocoa</i>		Tebu/ <i>Sugar cane</i>	
	2021	2022	2021	2022
(1)	(10)	(11)	(12)	(13)
Kabaruan	-	-	-	-
Damau	-	-	-	-
Lirung	-	-	-	-
Salibabu	-	-	-	-
Kalongan	-	-	-	-
Morongge	-	-	-	-
Melonguane	-	-	-	-
Melonguane Timur	-	-	-	-
Beo	-	-	-	-
Beo Utara	-	-	-	-
Beo Selatan	-	-	-	-
Rainis	-	-	-	-
Tampan'amma	-	-	-	-
Pulutan	-	-	-	-
Essang	-	-	-	-
Essang Selatan	-	-	-	-
Gemeh	-	-	-	-
Nanusa	-	-	-	-
Miangas	-	-	-	-
<b>Kepulauan Talaud</b>	-	-	-	-



Lanjutan Tabel/*Continued Table 5.2.2*

Kecamatan <i>Subdistrict</i>	Teh/ <i>Tea</i>		Tembakau/ <i>Tobacco</i>	
	2021	2022	2021	2022
(1)	(14)	(15)	(16)	(17)
Kabaruan	-	-	-	-
Damau	-	-	-	-
Lirung	-	-	-	-
Salibabu	-	-	-	-
Kalongan	-	-	-	-
Morongge	-	-	-	-
Melonguane	-	-	-	-
Melonguane Timur	-	-	-	-
Beo	-	-	-	-
Beo Utara	-	-	-	-
Beo Selatan	-	-	-	-
Rainis	-	-	-	-
Tampan'amma	-	-	-	-
Pulutan	-	-	-	-
Essang	-	-	-	-
Essang Selatan	-	-	-	-
Gemeh	-	-	-	-
Nanusa	-	-	-	-
Miangas	-	-	-	-
<b>Kepulauan Talaud</b>	-	-	-	-

Lanjutan Tabel/*Continued Table 5.2.2*

Kecamatan Subdistrict	Cengkih/ <i>Clove</i>		Pala/ <i>Nutmeg</i>		Abaka/ <i>Abaca</i>	
	2021	2022	2021	2022	2021	2022
(1)	(14)	(15)	(16)	(17)	(18)	(19)
Kabaruan	-	2,50	460,00	453,00	-	-
Damau	-	2,50	680,00	680,00	-	-
Lirung	-	-	168,00	168,00	-	-
Salibabu	-	-	595,00	585,00	-	-
Kalongan	-	-	670,00	650,00	-	-
Morongge	-	-	285,00	280,00	-	-
Melonguane	-	-	200,00	180,00	-	-
Melonguane Timur	-	-	300,00	291,00	-	-
Beo	-	-	170,00	153,00	-	-
Beo Utara	-	1,00	150,00	137,00	24,00	25,00
Beo Selatan	-	-	170,00	151,00	-	-
Rainis	-	1,00	70,00	55,00	-	-
Tampan'amma	-	2,00	80,00	70,00	-	-
Pulutan	-	-	60,00	60,00	-	-
Essang	-	2,00	80,00	78,00	72,00	50,00
Essang Selatan	-	-	60,00	54,00	-	10,00
Gemeh	-	0,50	100,00	96,00	-	-
Nanusa	-	-	20,00	17,00	-	-
Miangas	-	-	-	-	-	-
<b>Kepulauan Talaud</b>	<b>-</b>	<b>10,50</b>	<b>4 318,00</b>	<b>4 158,00</b>	<b>96,00</b>	<b>85,00</b>

Sumber/*Source*: Dinas Ketahanan Pangan dan Pertanian Kabupaten Kepulauan Talaud/*Department of agriculture and food security of Kepulauan Talaud Regency*

**5.3 PERIKANAN  
FISHERY**

**Tabel 5.3.1 Jumlah Rumah Tangga Perikanan Tangkap Menurut Kecamatan dan Subsektor di Kabupaten Kepulauan Talaud, 2021 dan 2022**  
*Number of Capture Fisheries by Subdistrict and Subsector in Kepulauan Talaud Regency, 2021 and 2022*

Kecamatan Subdistrict	Perikanan Laut/Marine Fisheries		Perikanan Umum/Inland Water	
	2021	2022	2021	2022
(1)	(2)	(3)	(4)	(5)
Kabaruan	651	...	-	-
Damau	213	...	-	-
Lirung	297	...	-	-
Salibabu	411	...	-	-
Kalongan	365	...	-	-
Morongge	360	...	-	-
Melonguane	692	...	-	-
Melonguane Timur	291	...	-	-
Beo	433	...	-	-
Beo Utara	126	...	-	-
Beo Selatan	268	...	-	-
Rainis	400	...	-	-
Tampan'amma	190	...	-	-
Pulutan	712	...	-	-
Essang	205	...	-	-
Essang Selatan	562	...	-	-
Gemeh	39	...	-	-
Nanusa	437	...	-	-
Miangas	341	...	-	-
<b>Kepulauan Talaud</b>	<b>6993</b>	<b>...</b>	<b>-</b>	<b>-</b>

Sumber/Source: Dinas Perikanan Kabupaten Kepulauan Talaud/Departements of Fishery of Kepulauan Talaud Regency

**Tabel 5.3.2**      **Produksi Perikanan Tangkap Menurut Kecamatan dan Subsektor di Kabupaten Kepulauan Talaud, 2021 dan 2022**  
**Table**                      **Production of Capture Fisheries by Subdistrict and Subsector in Kepulauan Talaud Regency, 2021 and 2022**

Kecamatan Subdistrict	Perikanan Laut/Marine Fisheries		Perikanan Umum/Inland Water	
	2021	2022	2021	2022
(1)	(2)	(3)	(4)	(5)
Kabaruan	646,91	...	-	-
Damau	725,44	...	-	-
Lirung	568,52	...	-	-
Salibabu	2 173,77	...	-	-
Kalongan	976,19	...	-	-
Moronge	389,5	...	-	-
Melonguane	577,3	...	-	-
Melonguane Timur	826,73	...	-	-
Beo	889,55	...	-	-
Beo Utara	473,54	...	-	-
Beo Selatan	325,1	...	-	-
Rainis	1 267,29	...	-	-
Tampan'amma	461,18	...	-	-
Pulutan	284,74	...	-	-
Essang	612,75	...	-	-
Essang Selatan	580,11	...	-	-
Gemeh	1 828,05	...	-	-
Nanusa	804,56	...	-	-
Miangas	40,4	...	-	-
<b>Kepulauan Talaud</b>	<b>14 451,63</b>	<b>...</b>	<b>-</b>	<b>-</b>

Sumber/Source: Dinas Perikanan Kabupaten Kepulauan Talaud/Departements of Fishery of Kepulauan Talaud Regency

<https://talaudkab.bps.go.id>

06

# Pertambangan dan Energi

*Mining and Energy*

Daya Listrik Terpasang (2021)

*Installed Electricity (2021)*

5.588,33 Kwh



Nilai Air yang Disalurkan

*Value of Distributed Water*

Rp 460 juta

Volume Air yang Disalurkan

*Volume of Distributed Water*

103.401 m<sup>2</sup>



**PENJELASAN TEKNIS**

1. Pengumpulan data industri besar dan sedang dilakukan melalui Survei Industri Besar dan Sedang yang dilaksanakan setiap tahun secara lengkap (sensus) sejak tahun 1975. Survei Industri Besar dan Sedang mencakup semua perusahaan industri yang mempunyai tenaga kerja 20 orang atau lebih dengan menggunakan kuesioner II A.
2. Klasifikasi industri yang digunakan dalam survei ini berdasar kepada Klasifikasi Baku Lapangan Usaha Indonesia (KBLI). KBLI adalah klasifikasi lapangan usaha yang berdasar kepada International Standard Industrial Classification of All Economic Activities (ISIC) revisi 4 yang telah disesuaikan dengan kondisi Indonesia.
3. Industri manufaktur adalah suatu kegiatan ekonomi yang melakukan kegiatan mengubah suatu barang dasar secara mekanis, kimia, atau dengan tangan sehingga menjadi barang jadi/setengah jadi, dan atau barang yang kurang nilainya menjadi barang yang lebih tinggi nilainya, dan sifatnya lebih dekat kepada pemakai akhir. Termasuk dalam kegiatan ini adalah jasa industri dan pekerjaan perakitan.

**TECHNICAL NOTES**

1. *Data collection of large and medium scale manufacturing is conducted through The Large and Medium Manufacturing Establishment Survey that has been done annually for all industries (census) since 1975. Large and Medium Manufacturing Establishment Survey covers all manufactures/industries with 20 workers or more by questionnaire IIA.*
2. *The industrial classification adopted in this survey refers to the Klasifikasi Baku Lapangan Usaha Indonesia (KBLI). KBLI is classification of economic activities based on the International Standard Industrial Classification of All Economic Activities (ISIC rev 4) that has been modified according to the local condition in Indonesia.*
3. *Manufacturing industry is defined as an economic activity processing basic goods mechanically, chemicals or manually into final or intermediate goods. It is also defined as processing of lower value goods into higher value goods as final or intermediate products. The activities also include services for manufacturing and assembling.*



4. Perusahaan atau usaha industri adalah suatu unit (kesatuan) usaha yang melakukan kegiatan ekonomi, bertujuan menghasilkan barang atau jasa, terletak pada suatu bangunan atau lokasi tertentu, dan mempunyai catatan administrasi tersendiri mengenai produksi dan struktur biaya serta ada seorang atau lebih yang bertanggung jawab atas usaha tersebut.
  5. Industri manufaktur dikelompokkan ke dalam 4 golongan berdasarkan banyaknya pekerja, yaitu: industri besar (100 orang pekerja atau lebih), industri sedang/menengah (20–99 orang pekerja), industri kecil (5–19 orang pekerja), dan industri mikro (1–4 orang pekerja).
  6. Pelanggan adalah individu atau kelompok, baik rumah tangga, perusahaan atau institusi non profit yang membeli air bersih dari perusahaan air bersih.
  7. Air disalurkan adalah volume air bersih dari perusahaan air bersih.
4. *A manufacturing establishment is defined as a production unit engaged in economic activity, producing goods or services, located in a building or in a certain location, keeping a business record concerning the production and cost structure, and having a person or more that are responsible to those activities.*
  5. *Manufacturing industries are categorized into four groups, based on the number of employees: large scale manufacturing (100 employees or more), medium scale manufacturing (20–99 employees), small scale manufacturing (5–19 employees), and micro industry (1–4 employees).*
  6. *Customers are individuals or groups, whether household, company or non-profit institutions that buy water supply from water supply establishment.*
  7. *Distributed water is the volume of water supply from water supply establishment.*

**ULASAN**

Pada tahun 2021, jumlah daya terpasang di Kabupaten Kepulauan Talaud sebesar 5.588,33 kWh.

Sedangkan untuk jumlah pelanggan PDAM di Kabupaten Kepulauan Talaud tahun 2021 tercatat sebanyak 2.814 pelanggan dengan jumlah air yang disalurkan sebanyak 460.231 m<sup>3</sup>. Pelanggan PDAM tersebut hanya mencakup 6 dari 19 kecamatan yang ada di Kabupaten Kepulauan Talaud, antara lain Kecamatan Kabaruan, Lirung, Salibabu, Moronge, Melonguane dan Beo.

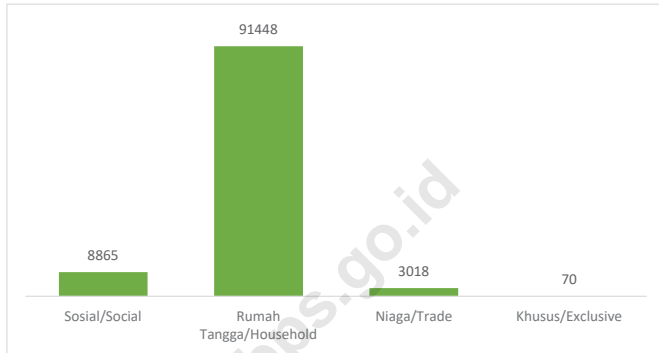
**DESCRIPTION**

*Meanwhile, the amount of water distributed in Kepulauan Talaud Regency in 2022 as much as 103 401 m<sup>3</sup>. PDAM customers only cover 6 of the 19 subdistricts in Kepulauan Talaud Regency, including the subdistricts of Kabaruan, Lirung, Salibabu, Moronge, Melonguane and Beo.*

<https://talaudkab.bps.go.id>

**Gambar** 6.1  
**Figures**

**Jumlah Pelanggan dan Air yang Disalurkan Menurut Pelanggan di Kabupaten Kepulauan Talaud, 2022**  
**Number of Customers and Distributed Water by Customers in Kepulauan Talaud Regency, 2022**



Sumber/Source: PDAM Melonguane

**Tabel**  
**Table** 6.1

**Daya Terpasang, Produksi, dan Distribusi Listrik PT. PLN (Persero) pada Cabang/Ranting PLN Menurut Kecamatan di Kabupaten Kepulauan Talaud , 2022**  
***Installed Electricity Power, Production, and Distribution of PT. PLN (Persero) at PLN Branch by Subdistrict in Kepulauan Talaud Regency, 2022***

Kecamatan Subdistrict	Daya Terpasang Installed Electricity Power (KW)	Produksi Listrik Electricity Production (KWh)	Listrik Terjual Electricity Sold (KWh)	Dipakai Sendiri Own Used (KWh)	Susut/ Hilang Shrinkage/ Lost (KWh)
(1)	(2)	(3)	(4)	(5)	(6)
Kabaruan	...	...	...	...	...
Damau	...	...	...	...	...
Lirung	...	...	...	...	...
Salibabu	...	...	...	...	...
Kalongan	...	...	...	...	...
Morongge	...	...	...	...	...
Melonguane	...	...	...	...	...
Melonguane Timur	...	...	...	...	...
Beo	...	...	...	...	...
Beo Utara	...	...	...	...	...
Beo Selatan	...	...	...	...	...
Rainis	...	...	...	...	...
Tampan'Amma	...	...	...	...	...
Pulutan	...	...	...	...	...
Essang	...	...	...	...	...
Essang Selatan	...	...	...	...	...
Gemeh	...	...	...	...	...
Nanusa	...	...	...	...	...
Miangas	...	...	...	...	...
<b>Kepulauan Talaud</b>	...	...	...	...	...

Sumber/Source: PT. PLN (Persero) Wilayah VII Cabang Tahuna/ PT. PLN ( Persero ) Region VII Branch of Tahuna

**Tabel**  
**Table 6.2****Jumlah Pelanggan Listrik Menurut Kecamatan di  
Kabupaten Kepulauan Talaud , 2018–2022**  
**Number of Electricity Customers by Subdistrict in Kepulauan  
Talaud Regency, 2018–2022**

<b>Kecamatan Subdistrict</b>	<b>2018</b>	<b>2019</b>	<b>2020</b>	<b>2021</b>	<b>2022</b>
<b>(1)</b>	<b>(2)</b>	<b>(3)</b>	<b>(4)</b>	<b>(5)</b>	<b>(6)</b>
Kabaruan	-	-	-	...	...
Damau	-	-	-	...	...
Lirung	9 177	9 418	9 776	...	...
Salibabu	-	-	-	...	...
Kalongan	-	-	-	...	...
Moronge	-	-	-	...	...
Melonguane	8 049	8 416	8 838	...	...
Melonguane Timur	-	-	-	...	...
Beo	5 992	6 235	6 793	...	...
Beo Utara	-	-	-	...	...
Beo Selatan	-	-	-	...	...
Rainis	-	-	-	...	...
Tampan'Amma	-	-	-	...	...
Pulutan	-	-	-	...	...
Essang	-	-	-	...	...
Essang Selatan	-	-	-	...	...
Gemeh	-	-	-	...	...
Nanusa	-	-	-	...	...
Miangas	-	-	-	...	...
<b>Kepulauan Talaud</b>	<b>23 218</b>	<b>24 069</b>	<b>25 407</b>	<b>...</b>	<b>...</b>

Sumber/Source: PT. PLN (Persero) Wilayah VII Cabang Tahuna/ PT. PLN ( Persero ) Region VII Branch of Tahuna

**Tabel**  
**Table** 6.3**Jumlah Pelanggan dan Air yang Disalurkan Menurut Kecamatan di Kabupaten Kepulauan Talaud , 2022**  
**Number of Customers and Distributed Water by Subdistrict in Kepulauan Talaud Regency, 2022**

Kecamatan Subdistrict	Pelanggan Number of Customers	Air Disalurkan Distributed Water (m <sup>3</sup> )	Nilai Value (Rp)
(1)	(2)	(3)	(4)
Kabaruan	...	...	...
Damau	...	...	...
Lirung	...	...	...
Salibabu	...	...	...
Kalongan	...	...	...
Morongge	...	...	...
Melonguane	...	...	...
Melonguane Timur	...	...	...
Beo	...	...	...
Beo Utara	...	...	...
Beo Selatan	...	...	...
Rainis	...	...	...
Tampan'amma	...	...	...
Pulutan	...	...	...
Essang	...	...	...
Essang Selatan	...	...	...
Gemeh	...	...	...
Nanusa	...	...	...
Miangas	...	...	...
<b>Kepulauan Talaud</b>	...	...	...

Sumber/Source: PDAM Melonguane

**Tabel 6.4** Jumlah Pelanggan dan Air yang Disalurkan Menurut Pelanggan di Kabupaten Kepulauan Talaud, 2022  
**Table** Number of Customers and Distributed Water by Customers in Kepulauan Talaud Regency, 2022

<i>Pelanggan Customers</i>	<i>Pelanggan Number of Customers</i>	<i>Air Disalurkan Distributed Water (m<sup>3</sup>)</i>	<i>Nilai Value (Rp)</i>
(1)	(2)	(3)	(4)
Sosial/Social	...	8 865	38 162 200
Rumah Tangga/Household	...	91 448	404 674 240
Instansi Pemerintah/Government	...	-	-
Niaga/Trade	...	3 018	15 364 950
Industri/Industry	...	-	-
Khusus/Exclusive	...	70	2 428 000
<b>Kepulauan Talaud</b>	<b>...</b>	<b>103 401</b>	<b>460 629 390</b>

Sumber/Source: PDAM Melonguane

### Jumlah Akomodasi

Number of Acomodations



### Jumlah Rumah Makan

Number of Restaurants







**PENJELASAN TEKNIS****TECHNICAL NOTES**

- |   |   |
|---|---|
| <p>1. Wisatawan mancanegara (wisman) ialah setiap pengunjung yang mengunjungi suatu negara di luar tempat tinggalnya, didorong oleh satu atau beberapa keperluan tanpa bermaksud memperoleh penghasilan di tempat yang dikunjungi dan lamanya kunjungan tersebut tidak lebih dari satu tahun (12 bulan).</p>                | <p>1. <i>An International Visitor is any person visiting a country other than his usual place of residence for any reason other than for earning income in the country visited, and the length of stay is no more than one year (12 months).</i></p>                            |
| <p>2. Rata-rata lama tinggal adalah rata-rata waktu tinggal wisatawan mancanegara di Indonesia untuk satu kali kunjungan.</p>   | <p>2. <i>Average length of stay is the average stay duration of foreign visitor in Indonesia for one trip.</i></p>  |
| <p>3. Usaha penyediaan akomodasi adalah usaha yang menyediakan pelayanan penginapan yang dapat dilengkapi dengan pelayanan pariwisata lainnya. Usaha penyediaan akomodasi dapat berupa hotel, vila, pondok wisata, bumi perkemahan, persinggahan karavan, dan akomodasi lainnya yang digunakan untuk tujuan pariwisata.</p> | <p>3. <i>The business of providing accommodation is a business that provides specialty services that can be equipped with other tourism services. It includes hotel, villa, cottage, camping, caravan stop, and other accommodation that are used for tourism purposes.</i></p> |
| <p>4. Hotel adalah penyediaan akomodasi secara harian berupa kamar-kamar di dalam satu bangunan yang dapat dilengkapi dengan jasa pelayanan makan dan minum, kegiatan hiburan dan atau fasilitas lainnya. Hotel terdiri dari hotel berbintang dan hotel non- bintang.</p>   | <p>4. <i>Hotel is a daily supply of accommodation rooms within a building which can be equipped with eating and drinking services, entertainment activities and/or other facilities. Hotel consists of a classified hotel and a non-classified hotel.</i></p>                   |

5. Hotel bintang adalah usaha penyediaan jasa pelayanan penginapan, makan minum serta jasa lainnya bagi umum dengan menggunakan sebagian atau seluruh bangunan. Usaha ini dikelola secara komersial serta memenuhi ketentuan persyaratan sebagai hotel bintang (termasuk berlian) yang ditetapkan dalam surat keputusan instansi yang membinanya. Misalnya hotel bintang lima, hotel bintang empat dan seterusnya.
  6. Tingkat penghunian kamar hotel adalah persentase banyaknya malam kamar yang dihuni terhadap banyaknya malam kamar yang tersedia.
  7. Rata-rata lamanya tamu menginap adalah banyaknya malam tempat tidur yang terpakai (malam tamu) dengan banyaknya tamu yang menginap di hotel atau akomodasi lainnya.
5. *A star hotel is the business of providing an accommodation, eating and drinking as well as other services for the public by using a building or a part of a building. It is managed commercially and meets specified requirements as a star hotel (including diamonds) set forth in the decree of fostering agency. For example, five star hotel, four star hotel, and so on.*
  6. *Room occupancy rate is the number of room-nights occupied divided by the number of roomnights available, multiplied by 100 percent.*
  7. *Average length of stay is the number of bed-nights used (guest night) divided by the number of guests coming to spend the night at the accommodation.*

**ULASAN**

Jumlah rumah makan di Kabupaten Kepulauan Talaud pada tahun 2022 meningkat jika dibandingkan dengan tahun 2021, yaitu menjadi 32 unit. Jumlah rumah makan terbanyak terdapat pada Kecamatan Melonguane dengan jumlah 17 unit.

Tabel 7.2 dan 7.3 memperlihatkan penginapan yang ada di Kabupaten Kepulauan Talaud. Jumlah penginapan pada tahun 2022 sebanyak 16 penginapan, yang terdiri atas 144 kamar dan 182 tempat tidur.

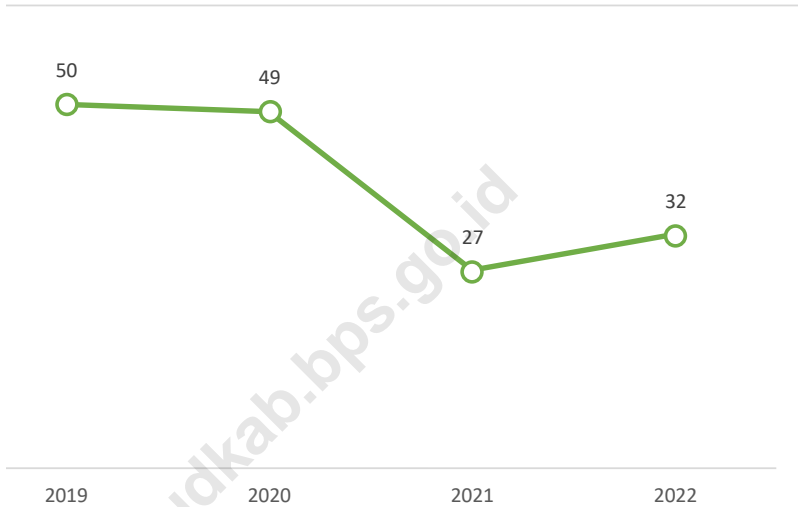
**DESCRIPTION**

*The number of restaurants in Kepulauan Talaud Regency in 2022 increased compared to 2021, which was 32 units. The highest number of restaurants is located in Melonguane Subdistrict with the number of 17 units.*

*Table 7.2 and 7.3 shows that accommodation in Kepulauan Talaud Regency. The number of accommodation in 2022 was 16, consist of 144 rooms and 182 beds.*

<https://talaudkab.bps.go.id>

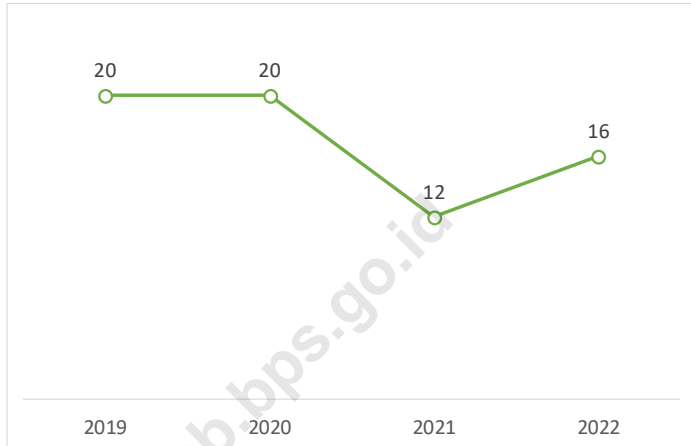
**Gambar 7.1** Jumlah Rumah Makan/Restoran 2019-2022  
**Figures 7.1** Number of Restaurant, 2019-2022



Sumber/Source: Dinas Kebudayaan dan Pariwisata Kabupaten Kepulauan Talaud/Culture and Tourism Service of Talaud Regency

**Gambar** 7.2  
**Figures**

**Jumlah Hotel/Penginapan, di Kabupaten Kepulauan  
Talaud 2019-2022**  
**Number of Hotel and Other Acomodation in Kepulauan  
Talaud Regency, 2019-2022**



Sumber/Source: Dinas Kebudayaan dan Pariwisata Kabupaten Kepulauan Talaud/Culture and Tourism Service of Talaud Regency

**Tabel**  
**Table** 7.1**Jumlah Rumah Makan/Restoran Menurut Kecamatan di  
Kabupaten Kepulauan Talaud, 2019–2022**  
**Number of Restaurants by Subdistrict in Kepulauan Talaud  
Regency, 2019–2022**

Kecamatan Subdistrict	2019	2020	2021	2022
(1)	(2)	(3)	(4)	(5)
Kabaruan	-	-	-	-
Damau	-	-	-	-
Lirung	6	5	5	5
Salibabu	-	-	-	-
Kalongan	-	-	-	-
Moronge	-	-	-	-
Melonguane	34	34	13	17
Melonguane Timur	-	-	-	-
Beo	10	10	9	10
Beo Utara	-	-	-	-
Beo Selatan	-	-	-	-
Rainis	-	-	-	-
Tampan'amma	-	-	-	-
Pulutun	-	-	-	-
Essang	-	-	-	-
Essang Selatan	-	-	-	-
Gemeh	-	-	-	-
Nanusa	-	-	-	-
Miangas	-	-	-	-
<b>Kepulauan Talaud</b>	<b>50</b>	<b>49</b>	<b>27</b>	<b>32</b>

Sumber/Source: Dinas Kebudayaan dan Pariwisata Kabupaten Kepulauan Talaud/Culture and Tourism Service of Talaud Regency

**Tabel**  
**Table** 7.1**Jumlah Hotel dan Akomodasi Lainnya Menurut Klasifikasi  
di Kabupaten Kepulauan Talaud, 2019–2022**  
**Number of Hotel and Other Accomodation by Classification  
in Kepulauan Talaud Regency, 2019–2022**

Kecamatan Subdistrict	Hotel Berbintang Starred Hotel	Akomodasi Lainnya Other Accomodation
(1)	(2)	(3)
2019	-	20
2020	-	20
2021	-	12
2022	-	16

Sumber/Source: Dinas Kebudayaan dan Pariwisata Kabupaten Kepulauan Talaud/Culture and Tourism Service of Talaud Regency



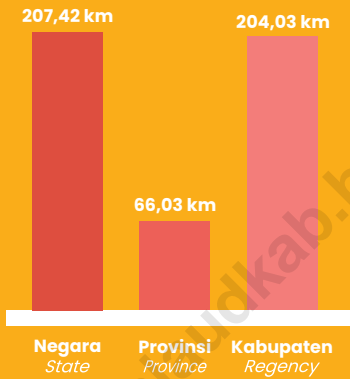
**Tabel**  
**Table** 7.1**Akomodasi, Kamar dan Tempat Tidur yang Tersedia di  
Kabupaten Kepulauan Talaud, 2019–2022**  
*Accommodation, Rooms, and Bed in Hotels Available in  
Kepulauan Talaud Regency, 2019–2022*

Kecamatan Subdistrict	Akomodasi Accommodation	Kamar Room	Tempat Tidur Bed
(1)	(2)	(3)	(4)
2019	20	188	290
2020	20	221	337
2021	12	120	133
2022	16	144	182

Sumber/Source: Dinas Kebudayaan dan Pariwisata Kabupaten Kepulauan Talaud/Culture and Tourism Service of Talaud Regency

### Panjang Jalan menurut Tingkat Kewenangan

*Length of The Road  
by level of Government Authority*



**33,02%**

**Kondisi Jalan Baik**  
*In Good Condition*

**31,96%**

**Kondisi Jalan Sedang**  
*In Moderate Condition*

### Jumlah Kantor Pos

*Number of Office Post*

**19**



**18,13%**

**Kondisi Jalan Rusak**  
*In Damage Condition*

**16,89%**

**Kondisi Jalan Rusak Berat**  
*In Severely Damage Condition*



**PENJELASAN TEKNIS****TECHNICAL NOTES**

1. Kendaraan bermotor adalah setiap kendaraan yang digerakkan oleh peralatan teknik yang ada pada kendaraan tersebut, biasanya digunakan untuk angkutan orang atau barang di atas jalan raya selain kendaraan yang berjalan di atas rel. Kendaraan bermotor yang dicatat adalah semua jenis kendaraan kecuali kendaraan bermotor TNI/Polri dan Korps Diplomatik.
  2. Mobil penumpang adalah setiap kendaraan bermotor yang dilengkapi dengan tempat duduk untuk sebanyak-banyaknya delapan orang, tidak termasuk tempat duduk untuk pengemudi, baik dilengkapi atau tidak dilengkapi bagasi.
  3. Mobil bis adalah setiap kendaraan bermotor yang dilengkapi dengan tempat duduk untuk lebih dari delapan orang, tidak termasuk tempat duduk untuk pengemudi, baik dilengkapi atau tidak dilengkapi bagasi.
  4. Mobil truk adalah setiap kendaraan bermotor yang digunakan untuk angkutan barang, selain mobil penumpang, mobil bis dan kendaraan bermotor roda dua.
  5. Kunjungan kapal adalah kapal yang datang di pelabuhan baik
1. *Motor vehicles are any kind of vehicles motorized by machine set up in those vehicles, they are usually used for transporting peoples or goods on roads except vehicles moving along a railway line. The data cover all kinds of motor vehicles except those belong to Indonesia Army Force Indonesian State Police and Diplomatic Corps.*
  2. *Passenger cars are any motor vehicles with no more than eight seats, excluding seat for driver, it can be with or without hoot.*
  3. *Buses are large passenger cars having seats for more than eight passengers, excluding seat for driver, it can be with or without hoot.*
  4. *Trucks are any motor vehicles used to transport goods excluding passenger cars, buses, and motorcycles.*
  5. *Ship call is a ship arriving at a port either for mooring or berthing.*

untuk berlabuh di perairan maupun bersandar di dermaga.

6. Kantor Pos adalah tempat pemberi pelayanan komunikasi tertulis dan atau surat elektronik, layanan paket, layanan logistik, layanan transaksi keuangan, dan layanan keagenan pos untuk kepentingan umum. Rumah pos berfungsi sama seperti kantor pos dan kantor pos pembantu, bedanya rumah pos biasanya terletak di daerah terpencil.
  7. Telekomunikasi adalah setiap pemancaran, pengiriman dan atau penerimaan dari setiap informasi dalam bentuk tanda-tanda, isyarat, tulisan, gambar, suara dan bunyi melalui sistem kawat, optik, radio atau sistem elektromagnetik lainnya.
6. *Post Office is a service provider facility of written communication and or electronic mail, parcel service, logistics services, financial transaction services, and postal services to the public. Postal house has the same function as the post office and subsidiary of post office, the difference is that postal house is usually located in remote areas.*
  7. *Telecommunication includes every transmitting, delivering and or receiving from every information of marking, signal, article, picture, sound and voice through strand of wire system, optic, radio or other electromagnetic system.*

**ULASAN**

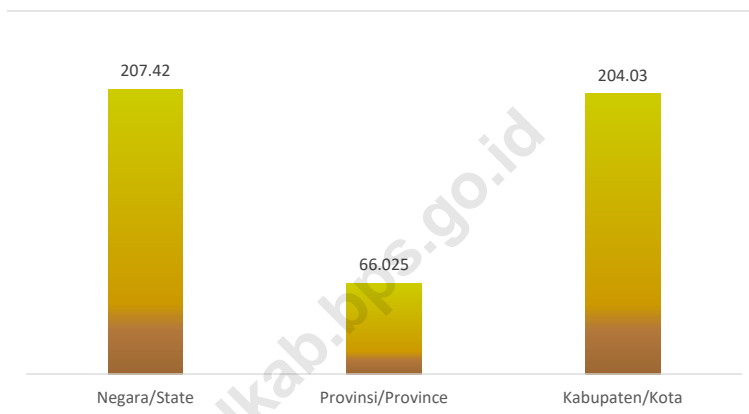
Jalan merupakan sarana penting dalam memperlancar kegiatan ekonomi. Tersedianya jalan yang berkualitas akan meningkatkan usaha pembangunan khususnya dalam upaya memudahkan mobilitas penduduk dan memperlancar lalu lintas barang antar daerah. Panjang jalan menurut pemerintah yang berwenang dibedakan menjadi tiga, yaitu jalan negara, jalan provinsi, dan jalan kabupaten. Panjang jalan kabupaten di Kabupaten Kepulauan Talaud pada tahun 2022 adalah 204,030 km.

**DESCRIPTION**

*The road is an important tool in expediting economic activity. The availability of quality roads will increase development efforts, especially in efforts to facilitate the mobility of people and facilitate the traffic of goods between regions. The length of the road according to the authorized government is divided into three, namely the state roads, provincial roads, and regency roads. Regency roads in Kepulauan Talaud Regency in 2022 is 204,030 km.*

**Gambar** 8.1  
**Figures**

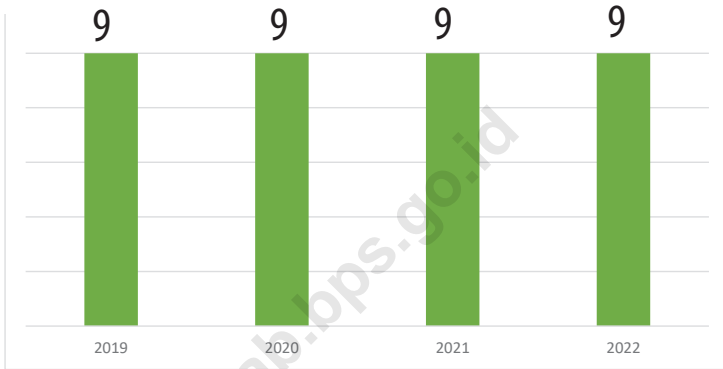
**Panjang Jalan<sup>1</sup> Menurut Tingkat Kewenangan Pemerintahan di Kabupaten Kepulauan Talaud (km), 2022**  
***Length of Roads<sup>1</sup> by Level of Government Authority in Kepulauan Talaud Regency (km), 2022***



Sumber/Source : Dinas Pekerjaan Umum dan Tata Ruang Kab.Kepl.Talaud/Office of Public Development Kepulauan Talaud Regency

**Gambar** 8.2  
**Figures**

**Jumlah Kantor Pos Pembantu Menurut Kecamatan di Kabupaten Kepulauan Talaud, 2019–2022**  
*Number of Post Offices Subsidiaries by Subdistrict in Kepulauan Talaud Regency, 2019–2022*



Sumber/Source : Kantor Pos Cabang Essang



## 8.1 TRANSPORTASI TRANSPORTATION

**Tabel 8.1.1 Panjang Jalan<sup>1</sup> Menurut Tingkat Kewenangan Pemerintahan di Kabupaten Kepulauan Talaud (km), 2020–2022**  
**Table 8.1.1 Length of Roads<sup>1</sup> by Level of Government Authority in Kepulauan Talaud Regency (km), 2020–2022**

Tingkat Kewenangan Pemerintahan Level of Government Authority	2020	2021	2022
(1)	(2)	(3)	(4)
Negara <sup>2</sup> /State <sup>2</sup>	200,691	207,42	207,42
Provinsi/Province	66,050	66,025	66,025
Kabupaten/Kota Regency/Municipality	204,030	204,030	204,030
<b>Jumlah/Total</b>	<b>470,771</b>	<b>477,475</b>	<b>477,475</b>

Catatan/Note: <sup>1</sup> Data tidak termasuk panjang jalan tol/Excluding toll road

<sup>2</sup> Berdasarkan Keputusan Menteri Pekerjaan Umum dan Perumahan Rakyat No. 248/KPTS/M/2016/Based on Public Work and Public Housing Ministerial Decree No. 248/KPTS/M/2016

Sumber/Source: Dinas Pekerjaan Umum dan Tata Ruang Kab.Kepl.Talaud/Office of Public Development Kepulauan Talaud Regency

**Tabel 8.1.2** Panjang Jalan Menurut Jenis Permukaan Jalan di Kabupaten Kepulauan Talaud (km), 2020–2022  
**Table** *Length of Roads by Type of Road Surface in Kepulauan Talaud Regency (km), 2020–2022*

Jenis Permukaan Jalan <i>Type of Road Surface</i>	2020	2021	2022
(1)	(2)	(3)	(4)
Aspal/ <i>Paved</i>	265,443	271,17	271,17
Kerikil/ <i>Gravel</i>	38,147	10,938	10,938
Tanah/ <i>Soil</i>	105,748	83,007	83,007
Lainnya/ <i>Others</i>	61,433	112,360	112,360
<b>Jumlah/Total</b>	<b>470,771</b>	<b>477,475</b>	<b>477,475</b>

Sumber/*Source*: Dinas Pekerjaan Umum dan Tata Ruang Kab.Kepl.Talaud/*Office of Public Development Kepulauan Talaud Regency*

**Tabel 8.1.3 Panjang Jalan Menurut Kondisi Jalan di Kabupaten Kepulauan Talaud (km), 2020–2022**  
**Table Length of Roads by Condition of Roads in Kepulauan Talaud Regency (km), 2020–2022**

Kondisi Jalan Condition of Roads	2020	2021	2022
(1)	(2)	(3)	(4)
Baik/Good	159,105	157,680	...
Sedang/Moderate	11,771	152,626	...
Rusak/Damage	114,582	86,562	...
Rusak Berat/Severely Damage	185,313	80,607	...
<b>Jumlah/Total</b>	<b>470,771</b>	<b>477,475</b>	<b>...</b>

Sumber/Source: Dinas Pekerjaan Umum dan Tata Ruang Kab.Kepl.Talaud/Office of Public Development Kepulauan Talaud Regency

**Tabel**  
**Table** 8.1.4

**Jumlah Pesawat dan Penumpang Menurut Bulan di  
Bandar Udara Melonguane, 2022**  
**Number of Aircraft and Passengers by Month in  
Melonguane Airport, 2022**

Bulan Month	Pesawat/Aircraft		Penumpang/Passenger	
	Berangkat Departure	Tiba Arrival	Berangkat Departure	Tiba Arrival
(1)	(2)	(3)	(4)	(5)
Januari/January	11	11	409	253
Februari/February	9	9	348	317
Maret/March	12	12	516	441
April/April	11	11	541	430
Mei/May	15	15	720	628
Juni/June	13	13	506	478
Juli/July	13	13	405	356
Agustus/August	5	5	125	151
September/September	7	7	144	202
Oktober/October	10	10	254	235
November/November	11	11	223	190
Desember/December	11	11	274	300
<b>Jumlah/Total</b>	<b>128</b>	<b>128</b>	<b>4 465</b>	<b>3 981</b>

## 8.2 KOMUNIKASI COMMUNICATION

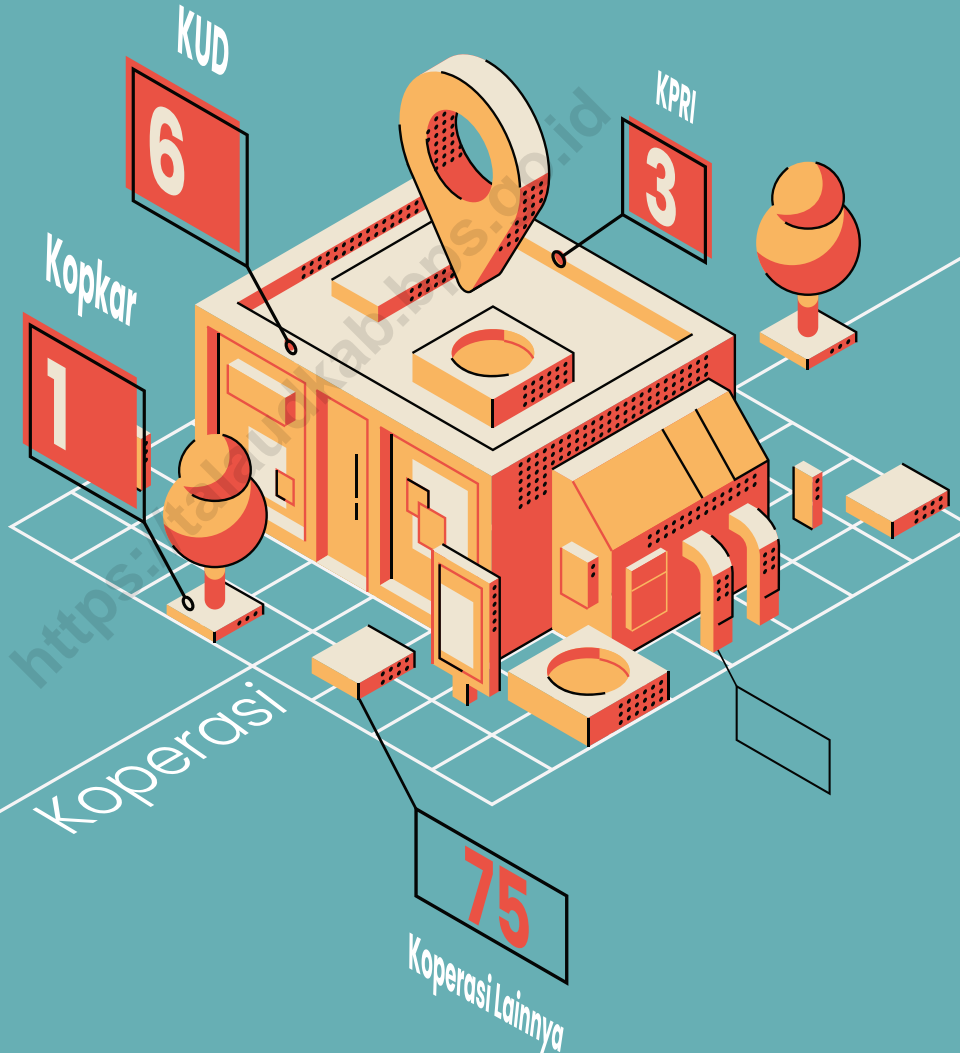
**Tabel 8.2.1** Jumlah Kantor Pos Pembantu Menurut Kecamatan di Kabupaten Kepulauan Talaud, 2019–2022  
*Number of Post Offices Subsidiaries by Subdistrict in Kepulauan Talaud Regency, 2019–2022*

Kecamatan Subdistrict	2019	2020	2021	2022
(1)	(2)	(3)	(4)	(5)
Kabaruan	-	-	-	-
Damau	-	-	-	-
Lirung	1	1	1	1
Salibabu	-	-	-	-
Kalongan	-	-	-	-
Moronge	-	-	-	-
Melonguane	1	1	1	1
Melonguane Timur	-	-	-	-
Beo	1	1	1	1
Beo Utara	-	-	-	-
Beo Selatan	-	-	-	-
Rainis	-	-	-	-
Tampan'Amma	-	-	-	-
Pulutan	-	-	-	-
Essang	1	1	1	1
Essang Selatan	-	-	-	-
Gemeh	-	-	-	-
Nanusa	-	-	-	-
Miangas	1	1	1	1
<b>Kepulauan Talaud</b>	<b>5</b>	<b>5</b>	<b>5</b>	<b>5</b>

Sumber/Source: Kantor Pos Cabang Essang

### Jumlah Koperasi di Talaud 2022

Number of Cooperative in Talaud 2022





**PENJELASAN TEKNIS****TECHNICAL NOTES**

- |   |   |
|---|---|
| <p>1. Koperasi adalah badan usaha yang beranggotakan orang seorang atau badan hukum koperasi dengan melandaskan kegiatannya berdasarkan prinsip koperasi sekaligus sebagai gerakan ekonomi rakyat yang berdasar atas asas kekeluargaan.</p> | <p>1. <i>Cooperative is an establishment that its members are people or establishments with legal status of cooperative and its activities based on people economic movement.</i></p> |
| <p>2. Sisa hasil usaha koperasi merupakan pendapatan koperasi yang diperoleh dalam satu tahun buku dikurangi dengan biaya, penyusutan, dan kewajiban lainnya termasuk pajak dalam tahun buku yang bersangkutan.</p>                         | <p>2. <i>Net profit of cooperative is gross income in one year minus expenses, depreciation, and other liabilities including taxes in current year.</i></p>                           |
| <p>3. Koperasi merupakan badan usaha penting dalam mengembangkan perekonomian. Jumlah Koperasi di Kabupaten Kepulauan Talaud pada tahun 2021 adalah sebanyak 150 koperasi.</p>  | <p>3. <i>Cooperatives are important business entities in developing the economy. The number of cooperatives in the Kepulauan Talaud Regency in 2021 was 150 cooperatives.</i></p>     |



**ULASAN**

Jumlah koperasi aktif di Kabupaten Kepulauan Talaud mengalami peningkatan selama empat Tahun terakhir. Tahun 2022 jumlah Koperasi aktif di Kabupaten Kepulauan Talaud sebanyak 85 koperasi.

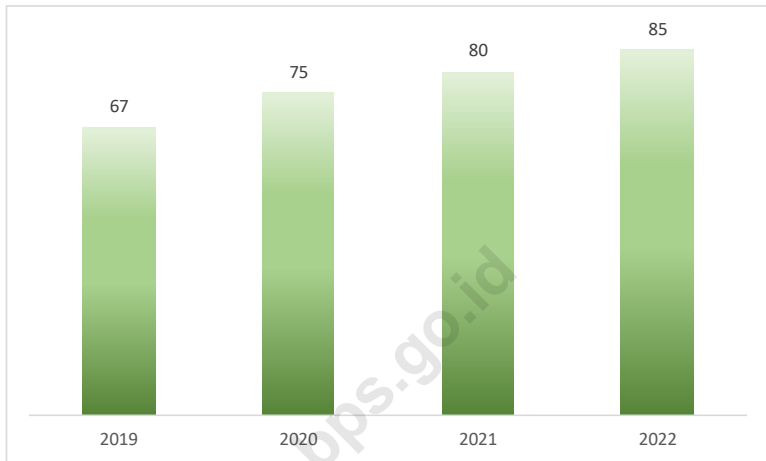
**DESCRIPTION**

*The number of active cooperatives in Kepulauan Talaud Regency has increased over the last four years. in 2022 the number of active cooperative in Kepulauan Talaud Regency was 85 cooperatives.*

<https://talaudkab.bps.go.id>

**Gambar** 9.1  
**Figures**

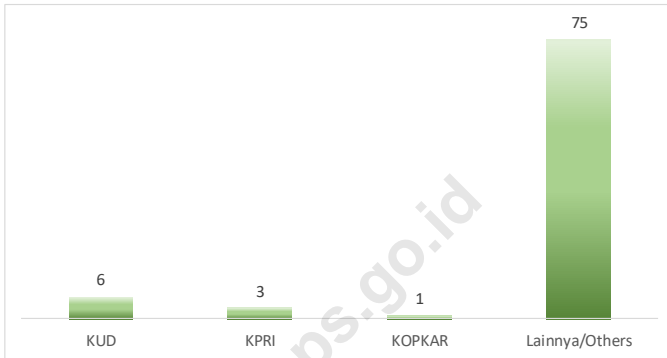
**Luas Daerah menurut Kecamatan (%), 2022**  
**Area of Subdistrict (%), 2022**



Sumber/Source : Dinas Koperasi, UKM dan Tenaga Kerja Kabupaten Kepulauan Talaud/ *Cooperation, UKM, Labor Service of Talaud Regency*

**Gambar**  
**Figures** 9.2

**Jumlah Koperasi Menurut Jenis Koperasi di Kabupaten Kepulauan Talaud, 2022**  
**Number of Cooperative by Kind of Cooperative in Kepulauan Talaud Regency, 2022**



Sumber/Source : Dinas Koperasi, UKM dan Tenaga Kerja Kabupaten Kepulauan Talaud/ *Cooperation, UKM, Labor Service of Talaud Regency*

**Tabel 9.1** Jumlah Koperasi Aktif Menurut Kecamatan di Kabupaten Kepulauan Talaud, 2019–2022  
**Number of Active Cooperative by Subdistrict in Kepulauan Talaud Regency, 2019–2022**

Kecamatan Subdistrict	2019	2020	2021	2022
(1)	(2)	(3)	(4)	(5)
Kabaruan	5	5	6	7
Damau	4	5	5	5
Lirung	5	7	8	9
Salibabu	5	5	5	5
Kalongan	4	4	4	5
Moronge	2	2	2	2
Melonguane	9	10	12	12
Melonguane Timur	2	2	2	2
<b>Beo</b>	<b>11</b>	<b>11</b>	<b>11</b>	<b>11</b>
<b>Beo Utara</b>	-	-	-	-
<b>Beo Selatan</b>	1	1	1	1
<b>Rainis</b>	4	5	5	5
<b>ampan'Amma</b>	3	4	4	4
<b>Pulutan</b>	-	-	-	-
<b>Essang</b>	4	4	4	5
<b>Essang Selatan</b>	2	4	5	5
<b>Gemeh</b>	3	3	3	4
<b>Nanusa</b>	3	3	3	3
<b>Miangas</b>	-	-	-	-
<b>Kepulauan Talaud</b>	<b>67</b>	<b>75</b>	<b>80</b>	<b>85</b>

Sumber/Source : Dinas Koperasi, UKM dan Tenaga Kerja Kabupaten Kepulauan Talaud/ Cooperation, UKM, Labor Service of Talaud Regency

**Tabel**  
**Table** 9.2**Jumlah Koperasi Menurut Jenis Koperasi dan Kecamatan di Kabupaten Kepulauan Talaud, 2022**  
**Number of Cooperative by Kind of Cooperative and Subdistrict in Kepulauan Talaud Regency, 2022**

Kecamatan Subdistrict	Jenis Koperasi/ Kind of Cooperative					Jumlah Total
	KUD	KPRI	KOPKAR	KOPPAS	Lainnya Other	
(1)	(2)	(3)	(4)	(5)	(6)	(7)
Kabaruan	1	-	-	-	6	7
Damau	1	-	-	-	4	5
Lirung	1	1	1	-	6	9
Salibabu	-	-	-	-	5	5
Kalongan	-	-	-	-	5	5
Morongge	1	-	-	-	1	2
Melonguane	-	-	-	-	12	12
Melonguane Timur	-	-	-	-	2	2
<b>Beo</b>	-	1	-	-	10	11
<b>Beo Utara</b>	-	-	-	-	-	-
<b>Beo Selatan</b>	-	-	-	-	1	1
<b>Rainis</b>	-	1	-	-	4	5
<b>ampan'Amma</b>	-	-	-	-	4	4
<b>Pulutan</b>	-	-	-	-	-	-
<b>Essang</b>	1	-	-	-	4	5
<b>Essang Selatan</b>	-	-	-	-	5	5
<b>Gemeh</b>	1	-	-	-	3	4
<b>Nanusa</b>	-	-	-	-	3	3
<b>Miangas</b>	-	-	-	-	-	-
<b>Kepulauan Talaud</b>	<b>6</b>	<b>3</b>	<b>1</b>	<b>-</b>	<b>75</b>	<b>85</b>

Sumber/Source : Dinas Koperasi, UKM dan Tenaga Kerja Kabupaten Kepulauan Talaud/ Cooperation, UKM, Labor Service of Talaud Regency

10

# Pengeluaran Penduduk

## Population Expenditures

### Persentase Pengeluaran Berdasarkan Komoditas 2022

*Percentage of Monthly Expenditure by Commodity Group 2022*

56,26%

43,74%

Pengeluaran Makanan

Pengeluaran Bukan Makanan





**PENJELASAN TEKNIS**

1. Pengeluaran rata-rata per kapita adalah biaya yang dikeluarkan untuk konsumsi semua anggota rumah tangga selama sebulan baik yang berasal dari pembelian, pemberian maupun produksi sendiri dibagi dengan banyaknya anggota rumah tangga dalam rumah tangga tersebut.
2. Konsumsi rumah tangga dibedakan atas konsumsi makanan maupun bukan makanan tanpa memperhatikan asal barang dan terbatas pada pengeluaran untuk kebutuhan rumah tangga saja, tidak termasuk konsumsi/pengeluaran untuk keperluan usaha atau yang diberikan kepada pihak lain.
3. Pengeluaran untuk konsumsi makanan dihitung selama seminggu yang lalu, sedangkan untuk bukan makanan dihitung selama sebulan dan 12 bulan yang lalu. Baik konsumsi makanan maupun bukan makanan selanjutnya dikonversikan ke dalam pengeluaran rata-rata sebulan.

**TECHNICAL NOTES**

1. *Per capita Average Expenditure is the cost spent for all household members consumption during the month, whether from purchasing, giving or own production, divided by the number of household members in the household.*
2. *Household consumption is differentiated from food or non-food consumption regardless of the origin of the goods and limited to household expenditure only, excluding consumption/expenses for business purposes or provided to other parties.*
3. *Expenditure for food consumption were calculated over the past week, while non-food items were calculated over the past month and 12 months ago. Both food and non-food consumption are then converted into average monthly expenditure.*



<https://talaudkab.bps.go.id>

**ULASAN**

Pengeluaran konsumsi rumah tangga terdiri dari semua pengeluaran atas pembelian barang dan jasa yang tujuannya untuk dikonsumsi. Konsumsi dan pengeluaran rumah tangga dibagi menjadi dua kelompok pengeluaran, yaitu pengeluaran makanan dan pengeluaran bukan makanan.

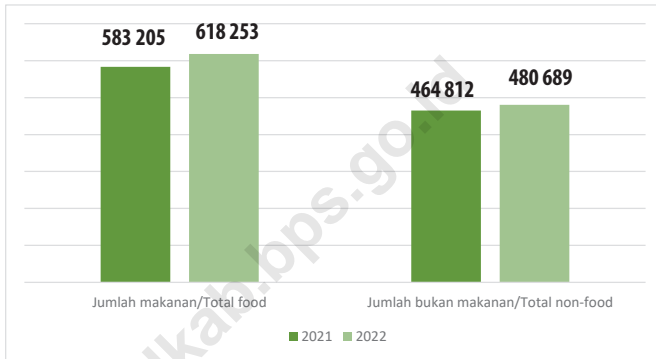
**DESCRIPTION**

*Household consumption expenditure is composed of all expenditures on the purchase of goods and services that aim to consume. Consumption and expenditure divided into two groups of expenditures, namely expenditure of food and non food expenditure.*

<https://talaudkab.bps.go.id>

**Gambar** 10.1  
**Figures**

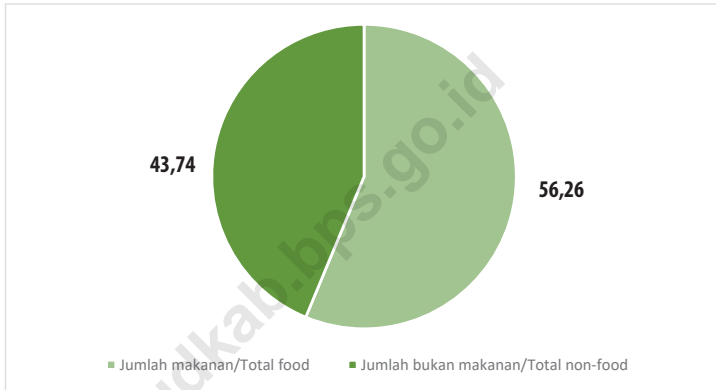
**Rata-rata Pengeluaran per Kapita Sebulan Menurut Kelompok Komoditas (rupiah) di Kabupaten Kepulauan Talaud, 2021 dan 2022**  
*Monthly Average Expenditure per Capita by Commodity Group (rupiahs) in Kepulauan Talaud regency, 2021 and 2022*



Sumber/Source : BPS, Survei Sosial Ekonomi Nasional (Susenas) Maret/BPS-Statistics Indonesia, National Socioeconomic Survey March

**Gambar** 10.2  
**Figures**

**Persentase Pengeluaran per Kapita Sebulan Menurut Kelompok Komoditas di Kabupaten Kepulauan Talaud, 2022**  
*Percentage of Monthly Expenditure per Capita by Commodity Group in Kepulauan Talaud regency, 2022*



Sumber/Source : BPS, Survei Sosial Ekonomi Nasional (Susenas) Maret/BPS-Statistics Indonesia, National Socioeconomic Survey March

**Tabel**  
**Table** 10.1

**Rata-rata Pengeluaran per Kapita Sebulan Menurut Kelompok Komoditas (rupiah) di Kabupaten Kepulauan Talaud, 2021 dan 2022**  
**Monthly Average Expenditure per Capita by Commodity Group (rupiahs) in Kepulauan Talaud regency, 2021 and 2022**

<b>Kelompok Komoditas/Commodity Group</b>	<b>2021</b>	<b>2022</b>
(1)	(2)	(3)
<b>Makanan/Food</b>		
Padi-padian/Cereals	85 260	86 721,81
Umbi-umbian/Tubers	14 720	15 160,18
Ikan/udang/cumi/kerang/Fish/shrimp/common squid/shells	87 535	87 546,45
Daging/Meat	25 573	36 616,92
Telur dan susu/Eggs and milk	35 089	28 707,11
Sayur-sayuran/Vegetables	61 068	65 942,44
Kacang-kacangan/Legumes	7 881	8 540,65
Buah-buahan/Fruits	25 878	23 020,04
Minyak dan kelapa/Oil and coconut	20 849	23 547,81
Bahan minuman/Beverage stuffs	24 497	24 254,74
Bumbu-bumbuan/Spices	13 203	16 633,45
Konsumsi lainnya/Miscellaneous food items	7 374	8 016,75
Makanan dan minuman jadi/Prepared food and beverages	111 442	125 123,75
Rokok/Cigarettes	62 837	6 8421,18
<b>Jumlah makanan/Total food</b>	<b>583 205</b>	<b>618 253,28</b>
<b>Bukan makanan/Non-food</b>		
Perumahan dan fasilitas rumah tangga/Housing and household facilities	252 902	262 100,91
Aneka barang dan jasa/Goods and services	91 388	87 420,70
Pakaian, alas kaki, dan tutup kepala/Clothing, footwear, and headgear	28 635	27 087,55
Barang tahan lama/Durable goods	47 576	62 420,61
Pajak, pungutan, dan asuransi/Taxes and insurance	30 375	30 659,46
Keperluan pesta dan upacara/kenduri/Parties and ceremonies	13 936	10 999,48
<b>Jumlah bukan makanan/Total non-food</b>	<b>464 812</b>	<b>480 688,70</b>
<b>Jumlah/Total</b>	<b>1 048 017</b>	<b>1 098 941,98</b>

Sumber/Source: BPS, Survei Sosial Ekonomi Nasional (Susenas) Maret 2021 dan Maret 2022/BPS-Statistics Indonesia, National Socioeconomic Survey

**Tabel** 10.2  
**Table**

**Persentase Pengeluaran per Kapita Sebulan Menurut Kelompok Komoditas di Kabupaten Kepulauan Talaud, 2021 dan 2022**  
**Percentage of Monthly Expenditure per Capita by Commodity Group in Kepulauan Talaud regency, 2021 and 2022**

<b>Kelompok Komoditas/Commodity Group</b>	<b>2021</b>	<b>2022</b>
(1)	(2)	(3)
<b>Makanan/Food</b>		
Padi-padian/ <i>Cereals</i>	8,14	7,89
Umbi-umbian/ <i>Tubers</i>	1,40	1,38
Ikan/udang/cumi/kerang/ <i>Fish/shrimp/common squid/shells</i>	8,35	7,97
Daging/ <i>Meat</i>	2,44	3,33
Telur dan susu/ <i>Eggs and milk</i>	3,35	2,61
Sayur-sayuran/ <i>Vegetables</i>	5,83	6,00
Kacang-kacangan/ <i>Legumes</i>	0,75	0,78
Buah-buahan/ <i>Fruits</i>	2,47	2,09
Minyak dan kelapa/ <i>Oil and coconut</i>	1,99	2,14
Bahan minuman/ <i>Beverage stuffs</i>	2,34	2,21
Bumbu-bumbuan/ <i>Spices</i>	1,26	1,51
Konsumsi lainnya/ <i>Miscellaneous food items</i>	0,70	0,73
Makanan dan minuman jadi/ <i>Prepared food and beverages</i>	10,63	11,39
Rokok/ <i>Cigarettes</i>	6,00	6,23
<b>Jumlah makanan/Total food</b>	<b>55,65</b>	<b>56,26</b>
<b>Bukan makanan/Non-food</b>		
Perumahan dan fasilitas rumah tangga/ <i>Housing and household facilities</i>	24,13	23,85
Aneka barang dan jasa/ <i>Goods and services</i>	8,72	7,95
Pakaian, alas kaki, dan tutup kepala/ <i>Clothing, footwear, and headgear</i>	2,73	2,46
Barang tahan lama/ <i>Durable goods</i>	4,54	5,68
Pajak, pungutan, dan asuransi/ <i>Taxes and insurance</i>	2,90	2,79
Keperluan pesta dan upacara/kenduri/ <i>Parties and ceremonies</i>	1,33	1,00
<b>Jumlah bukan makanan/Total non-food</b>	<b>44,35</b>	<b>43,74</b>
<b>Jumlah/Total</b>	<b>100,00</b>	<b>100,00</b>

Catatan/Note: ...

Sumber/Source: BPS, Survei Sosial Ekonomi Nasional (Susenas) Maret 2021 dan Maret 2022/BPS-Statistics Indonesia, National Socioeconomic Survey

**Tabel**  
**Table 10.3****Persentase Penduduk Menurut Golongan Pengeluaran Per Kapita Sebulan di Kabupaten Kepulauan Talaud, 2022**  
**Percentage of Population by Class of Monthly Expenditure per Capita in Kepulauan Talaud regency, 2022**

<b>Golongan Pengeluaran Per Kapita Sebulan (rupiah)</b> <b>Class of Monthly Expenditure per Capita (rupiahs)</b>	<b>Persentase Penduduk</b> <b>Percentage of Population</b>
(1)	(2)
< 150 000	...
150 000–199 999	...
200 000–299 999	...
300 000–499 999	...
500 000–749 999	...
750 000–999 999	...
1 000 000–1 499 999	...
> 1 500 000	...
<b>Jumlah/Total</b>	<b>100,00</b>

Sumber/Source: BPS, Survei Sosial Ekonomi Nasional (Susenas) Maret/BPS-Statistics Indonesia, National Socioeconomic Survey March

11

# Perdagangan Trade

## Jumlah Pedagang Kecil dan Mikro 2022 Number of Small and Micro Merchant 2022


Pedagang Kecil  
Small Merchant

131

Pedagang Mikro  
Micro Merchant

1677

STORE







**PENJELASAN TEKNIS**

1. Barang-barang yang dikirim ke luar negeri untuk diolah dicatat sebagai ekspor, sedangkan hasil olahan yang dikembalikan ke Indonesia dicatat sebagai impor.
2. Barang-barang luar negeri yang diolah di dalam negeri dicatat sebagai barang impor meskipun barang olahan tersebut akan kembali ke luar negeri.

**TECHNICAL NOTES**

1. *Goods sent abroad for processing purposes are recorded as export while its products sent to Indonesia are recorded as import.*
2. *Foreign goods processed in Indonesia are still recorded as imports although its products will be sent back to abroad.*

<https://talaudkab.bps.go.id>

<https://talaudkab.bps.go.id>

**ULASAN**

Tabel 11.1 memperlihatkan jumlah sarana perdagangan di Kabupaten Kepulauan Talaud. Jumlah sarana perdagangan dari tahun ke tahun mengalami kenaikan, dan pada tahun 2021 total sebanyak 1.667 sarana perdagangan.

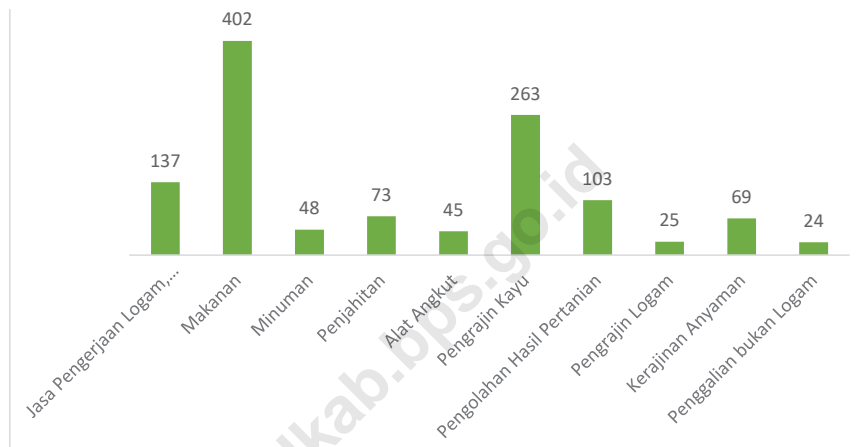
**DESCRIPTION**

*Table 11.1 shows number of trading facilities in Kepulauan Talaud Regency. The number of trading facilities from year to year has increased, and in 2021 total 1.667 trading facilities.*

<https://talaudkab.bps.go.id>

**Gambar** 11.1  
**Figures**

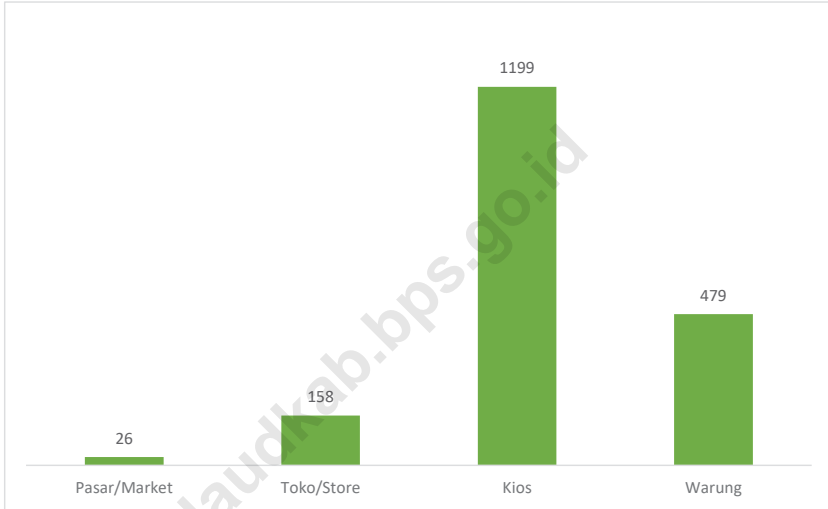
**Jumlah Industri Kecil dan Menengah Mneurut Jenisnya di Kabupaten Kepulauan Talaud, 2022**  
**Number of Small and Medium by Kind of Industry in Kepulauan Talaud Regency, 2022**



Sumber/Source : Dinas Perindustrian dan Perdagangan Kabupaten Kepulauan Talaud/*Departments of Industry and Trading in Kepulauan Talaud Regency*

**Gambar** 11.2  
**Figures**

**Jumlah Sarana Perdagangan Menurut Jenisnya di  
Kabupaten Kepulauan Talaud, 2022**  
*Number of Trading Facilities by Type of Facility in  
Kepulauan Talaud Regency, 2022*



Sumber/Source : Dinas Perindustrian dan Perdagangan Kabupaten Kepulauan Talaud/*Departments of Industry and Trading in Kepulauan Talaud Regency*

**Tabel**  
**Table 11.1****Jumlah Sarana Perdagangan Menurut Jenisnya di  
Kabupaten Kepulauan Talaud, 2019–2022**  
**Number of Trading Facilities by Type of Facility in Kepulauan  
Talaud Regency, 2019–2022**

<b>Jenis Sarana Perdagangan</b> <i>Type of Trading Facilities</i>	<b>2019</b>	<b>2020</b>	<b>2021</b>	<b>2022</b>
(1)	(2)	(3)	(4)	(5)
Pasar/Market	26	26	26	26
Toko/Store	66	66	130	158
Kios	971	1 056	1 138	1 199
Warung	467	519	536	479
<b>Jumlah/Total</b>	<b>1 530</b>	<b>1 667</b>	<b>1 830</b>	<b>1 862</b>

Sumber/Source: Dinas Perindustrian dan Perdagangan Kabupaten Kepulauan Talaud/*Departments of Industry and Trading in Kepulauan Talaud Regency*

**Tabel**  
**Table** 11.2

**Jumlah Pedagang Menurut Kecamatan di Kabupaten  
Kepulauan Talaud, 2022**  
**Number of Merchants by Subdistrict in Kepulauan Talaud  
Regency, 2022**

Kecamatan Subdistrict	Pedagang Menengah	Pedagang Kecil	Pedagang Mikro
(1)	(2)	(3)	(4)
Kabaruan	2	5	122
Damau	2	1	133
Lirung	7	43	133
Salibabu	-	-	73
Kalangan	-	-	60
Moronge	-	-	71
Melonguane	-	36	140
Melonguane Timur	-	-	53
Beo	5	32	105
Beo Utara	-	-	34
Beo Selatan	-	-	90
Rainis	-	2	105
Tampan'amma	-	2	121
Pulutan	-	-	31
Essang	-	-	121
Essang Selatan	-	-	99
Gemeh	3	4	108
Nanusa	2	4	65
Miangas	-	-	13
<b>Kepulauan Talaud</b>	<b>21</b>	<b>131</b>	<b>1 677</b>

Sumber/Source: Dinas Perindustrian dan Perdagangan Kabupaten Kepulauan Talaud/Departments of Industry and Trading in Kepulauan Talaud Regency



**Tabel  
Table 11.3****Jumlah Industri Kecil dan Menengah Menurut Kecamatan  
di Kabupaten Kepulauan Talaud, 2022**  
*Number of Small and Medium by Subdistrict in Kepulauan  
Talaud Regency, 2022*

Kecamatan Subdistrict	Jasa Pengerjaan Logam, Perbaikan Mesin dan Jasa Lain	Makanan	Minuman	Penjahitan
(1)	(2)	(3)	(4)	(5)
Kabaruan	9	24	5	7
Damau	...	...	...	...
Lirung	25	87	5	4
Salibabu	8	28	1	6
Kalongan	...	...	...	...
Moronge	...	...	...	...
Melonguane	31	49	12	11
Melonguane Timur	6	18	2	7
Beo	9	8	-	1
Beo Utara	2	11	4	4
Beo Selatan	2	5	1	3
Rainis	18	52	6	8
Tampan'amma	7	69	3	9
Pulutan	12	35	3	4
Essang	2	4	2	1
Essang Selatan	2	4	3	-
Gemeh	4	8	1	8
Nanusa	...	...	...	...
Miangas	...	...	...	...
<b>Kepulauan Talaud</b>	<b>137</b>	<b>402</b>	<b>48</b>	<b>73</b>

Sumber/Source: Dinas Perindustrian dan Perdagangan Kabupaten Kepulauan Talaud/Departments of Industry and Trading in Kepulauan Talaud Regency

Lanjutan Tabel/Continued Table 2.4.2

Kecamatan Subdistrict	Alat Angkut	Pengrajin Kayu	Pengolahan Hasil Pertanian	Pengrajin Logam
(1)	(2)	(3)	(4)	(5)
<i>Kabaruan</i>	4	29	...	2
<i>Damau</i>	...	3	...	...
<i>Lirung</i>	1	9	...	1
<i>Salibabu</i>	-	7	...	2
<i>Kalongan</i>	...	...	...	...
<i>Moronge</i>	...	...	...	...
<i>Melonguane</i>	7	29	60	7
<i>Melonguane Timur</i>	5	5	12	-
<i>Beo</i>	2	1	...	2
<i>Beo Utara</i>	4	7	...	1
<i>Beo Selatan</i>	1	5	...	1
<i>Rainis</i>	10	56	...	3
<i>Tampan'amma</i>	8	60	...	5
<i>Pulutan</i>	3	5	31	-
<i>Essang</i>	-	13	...	-
<i>Essang Selatan</i>	-	4	...	-
<i>Gemeh</i>	-	30	...	1
<i>Nanusa</i>	...	...	...	...
<i>Miangas</i>	...	...	...	...
<b>Kepulauan Talaud</b>	<b>45</b>	<b>263</b>	<b>103</b>	<b>25</b>

Lanjutan Tabel/*Continued Table 2.4.2*

Kecamatan <i>Subdistrict</i>	Kerajinan Anyaman	Penggalian bukan Logam
(1)	(2)	(3)
Kabaruan	1	-
Damau	...	-
Lirung	-	-
Salibabu	1	-
Kalongan	...	-
Moronge	...	-
Melonguane	2	9
Melonguane Timur	7	4
Beo	-	2
Beo Utara	7	-
Beo Selatan	2	1
Rainis	5	4
Tampan'amma	6	1
Pulutan	2	3
Essang	18	-
Essang Selatan	5	-
Gemeh	6	-
Nanusa	...	-
Miangas	...	-
<b>Kepulauan Talaud</b>	<b>69</b>	<b>24</b>

Sumber/*Source*: Dinas Perindustrian dan Perdagangan Kabupaten Kepulauan Talaud/*Departments of Industry and Trading in Kepulauan Talaud Regency*

**Tabel**  
**Table** 11.4

**Banyaknya Tenaga Kerja, Nilai Investasi, Nilai Produksi, dan Kapasitas Produksi Industri Menurut Kecamatan di Kabupaten Kepulauan Talaud, 2022**  
**Number of Workers, Investments Value, Production Value, and Industrial Production Capacity by Subdistrict in Kepulauan Talaud Regency, 2022**

Kecamatan Subdistrict	Tenaga Kerja Workers	Nilai Investasi Investment Value	Nilai Produksi Production Value	Kapasitas Produksi Production Capacity
(1)	(2)	(3)	(4)	(5)
Kabaruan	68	630 000 000	2 365 200 000	431 295
Damau	6	15 000 000	182 000 000	218
Lirung	154	1 480 600 000	8 761 882 000	1 408 989
Salibabu	68	515 000 000	2 238 360 000	1 121 178
Kalongan	...	...	...	...
Morongge	...	...	...	...
Melonguane	408	2 702 100 000	25 300 686 650	11 517 320
Melonguane Timur	94	544 400 000	4 807 796 800	1 146 307
Beo	65	615 950 000	5 316 600 000	2 001 455
Beo Utara	45	446 450 000	742 440 000	54 444
Beo Selatan	34	240 150 000	678 636 000	36 096
Rainis	236	1 472 000 000	8 524 800 000	1 204 476
Tampan'amma	215	1 250 000 000	9 408 000 000	1 155 228
Pulutan	114	793 900 000	6 299 477 600	2 563 954
Essang	105	820 000 000	2 316 700 000	36 099
Essang Selatan	18	337 000 000	243 600 000	21 408
Gemeh	75	276 000 000	754 200 000	44 400
Nanusa	...	...	...	...
Miangas	...	...	...	...
<b>Kepulauan Talaud</b>	<b>1 726</b>	<b>12 138 550 000</b>	<b>77 985 379 050</b>	<b>22 742 867</b>

Sumber/Source: Dinas Perindustrian dan Perdagangan Kabupaten Kepulauan Talaud/Departments of Industry and Trading in Kepulauan Talaud Regency

<https://talaudkab.bps.go.id>

### Pertumbuhan Ekonomi 2022

Economic Growth in 2022

↑ **5.22 %**

### PDRB Tahun 2022 Atas Dasar Harga Berlaku

GDP Current Market Price 2022





**PENJELASAN TEKNIS****TECHNICAL NOTES**

1. Penghitungan statistik neraca nasional mengikuti buku petunjuk yang diterbitkan oleh Perserikatan Bangsa Bangsa (PBB) dikenal sebagai Sistem Neraca Nasional (SNN). SNN adalah rekomendasi internasional tentang bagaimana menyusun ukuran aktivitas ekonomi yang sesuai dengan standar neraca baku yang didasarkan pada prinsip-prinsip ekonomi. Rekomendasi yang dimaksud dinyatakan dalam sekumpulan konsep, definisi, klasifikasi, dan aturan neraca yang disepakati secara internasional dalam mengukur indikator tertentu seperti Produk Domestik Bruto (PDB). Salah satu bentuk adaptasi pencatatan statistik nasional adalah melakukan perubahan tahun dasar PDB Indonesia dari tahun 2000 ke 2010. Perubahan tahun dasar PDB dilakukan seiring dengan mengadopsi rekomendasi PBB yang tertuang dalam Sistem Neraca Nasional 2008 (SNA 2008).
2. Produk Domestik Bruto pada tingkat nasional serta Produk Domestik Regional Bruto (PDRB) pada tingkat regional (provinsi) menggambarkan kemampuan suatu wilayah untuk menciptakan nilai tambah pada suatu waktu tertentu. Untuk menyusun PDB maupun PDRB digunakan 2

1. *The method used to estimate national accounts statistics is based on the standard guidelines formed by United Nation known as System of National Accounts (SNA). SNA is the internationally agreed standard set of recommendations on how to compile measures of economic activity in accordance with strict accounting conventions based on economic principles. The recommendations are expressed in term of a set of concepts, definitions, classifications and accounting rules that comprise the internationally agreed standard for measuring indicators such as Gross Domestic Product (GDP). One of the improvement in the national statistical system is to rebase GDP form base year 2000 to 2010 in order to capture current economic condition. It is in line with the United Nations (UN) recommendation on 2008 SNA.*
2. *The basic measure of the value added arising from economic activity is known as Gross Domestic Product at the national level and Gross Regional Domestic Product (GRDP) at the regional level (provinces/regencies/municipalities). To compile these statistics, two approaches*



pendekatan, yaitu lapangan usaha dan pengeluaran. Keduanya menyajikan komposisi data nilai tambah dirinci menurut sumber kegiatan ekonomi (lapangan usaha) dan menurut komponen penggunaannya. PDB maupun PDRB dari sisi lapangan usaha merupakan penjumlahan seluruh komponen nilai tambah bruto yang mampu diciptakan oleh sektor-sektor ekonomi atas berbagai aktivitas produksinya. Sedangkan dari sisi pengeluaran menjelaskan tentang penggunaan dari nilai tambah tersebut.

3. Produk Domestik Bruto maupun agregat turunannya disajikan dalam 2 (dua) versi penilaian, yaitu atas dasar "harga berlaku" dan atas dasar "harga konstan". Disebut sebagai harga berlaku karena seluruh agregat dinilai dengan menggunakan harga pada tahun berjalan, sedangkan harga konstan penilaiannya didasarkan kepada harga satu tahun dasar tertentu, dalam publikasi ini digunakan harga tahun 2010.

*have been used, i.e. "production approach" and "expenditure approach". The first approach is to measure value added produced by various kinds of economic activities, while the second approach is to measure final uses of the country's output. In other words, GDP/GRDP is the sum of total value added produced by all economic industries (activities) and the way of using it.*

3. *GDP and its aggregations are presented in two forms: at current market prices and at constant base year market prices. In presenting current market prices, all aggregates are valued at current market prices, while base year constant market prices are shown by valuing all aggregates at fixed base year prices. Year of 2010 is used as the base year in this publication.*

**ULASAN**

Nilai Produk Domestik Regional Bruto (PDRB) Atas Dasar Harga Berlaku Kabupaten Kepulauan Talaud pada tahun 2022 mencapai 2.631,25 miliar rupiah, meningkat sebesar 209,38 miliar rupiah dibandingkan tahun sebelumnya. Dilihat dari kontribusi masing-masing sektor terhadap PDRB di tahun 2022, sektor pertanian, kehutanan dan perikanan masih mendominasi dengan persentase sebesar 44,02 persen. Hal ini mengindikasikan bahwa perekonomian di Kabupaten Kepulauan Talaud masih bercorak agraris.

Pertumbuhan ekonomi Kabupaten Kepulauan Talaud dapat dilihat dari laju pertumbuhan PDRB atas dasar harga konstan. Tahun 2022 pertumbuhan ekonomi Kabupaten Kepulauan Talaud sebesar 5,22 persen.

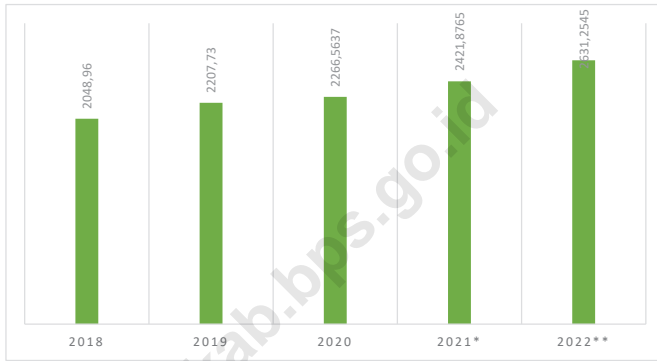
**DESCRIPTION**

*Value of Gross Regional Domestic Product (GRDP) at Current Market Prices Kepulauan Talaud Regency in 2022 reached 2,631.25 billion rupiahs, an increase of 209.38 billion rupiahs compared to the previous year. Judging from the contribution of each sector to the GRDP in 2022, the agricultural sector still dominates with a percentage of 44.02 percent. This indicates that the economy is still patterned agrarian Kepulauan Talaud Regency.*

*Economic growth of Kepulauan Talaud Regency can be seen from the growth rate of GRDP at constant prices. In 2022 the economic growth of Kepulauan Talaud Regency is 5.22 percent.*

**Gambar** 12.1  
**Figures**

**Produk Domestik Regional Bruto Atas Dasar Harga Berlaku Menurut Lapangan Usaha di Kabupaten Kepulauan Talaud (miliar rupiah), 2018-2022**  
**Gross Regional Domestic Product at Current Market Prices by Industry in Kepulauan Talaud Regency (billion rupiahs), 2018-2022**



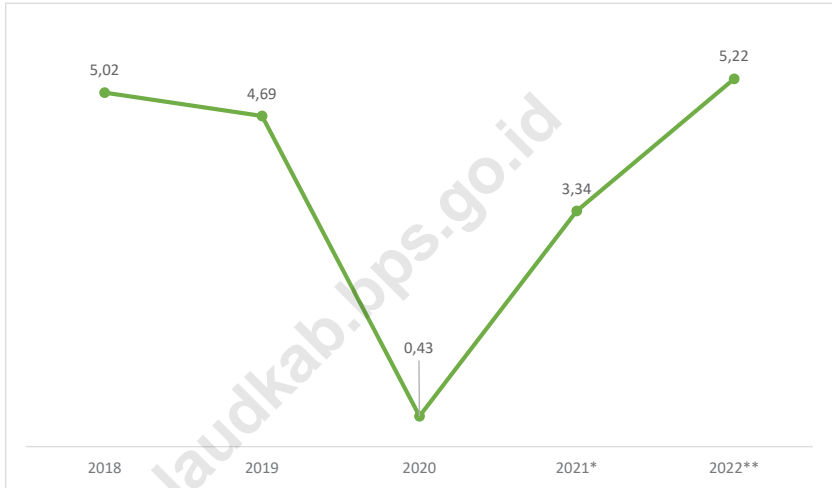
Catatan/Notes: \*Angka Sementara

\*\* Angka sangat sementara

Sumber/Source: BPS, berbagai sensus, survei dan sumber lain/BPS-Statistics Indonesia, various census, survey, and other sources

**Gambar** 12.2  
**Figures**

**Laju Pertumbuhan Produk Domestik Regional Bruto Atas Dasar Harga Konstan 2010 Menurut Lapangan Usaha di Kabupaten Kepulauan Talaud (persen), 2018-2022**  
**Growth Rate of Gross Regional Domestic Product at 2010 Constant Market Prices by Industry in Kepulauan Talaud Regency (percent), 2018-2022**



Catatan/Notes: \*Angka Sementara

\*\* Angka sangat sementara

Sumber/Source : BPS, berbagai sensus, survei dan sumber lain/BPS-Statistics Indonesia, various census, survey, and other sources

**Tabel** 12.1. **Produk Domestik Regional Bruto Atas Dasar Harga Berlaku Menurut Lapangan Usaha di Kabupaten Kepulauan Talaud (miliar rupiah), 2018–2022**  
**Gross Regional Domestic Product at Current Market Prices by Industry in Kepulauan Talaud Regency (billion rupiahs), 2018-2022**

	Lapangan Usaha/Industry	2018	2019	2020	2021 <sup>x</sup>	2022 <sup>xx</sup>
	(1)	(2)	(3)	(4)	(5)	(6)
A	Pertanian Kehutanan dan Perikanan/ <i>Agriculture Forestry and Fishing</i>	859,55	917,91	964,95	1062,84	1158,40
B	Pertambangan dan Penggalian/ <i>Mining and Quarrying</i>	34,09	35,36	35,80	36,20	38,32
C	Industri Pengolahan/ <i>Manufacturing</i>	35,84	37,54	39,12	41,60	45,71
D	Pengadaan Listrik dan Gas/ <i>Electricity and Gas</i>	4,08	4,47	5,04	5,29	5,81
E	Pengadaan Air; Pengelolaan Sampah Limbah dan Daur Ulang/ <i>Water Supply; Sewerage Waste Management and Remediation Activities</i>	0,16	0,18	0,19	0,19	0,21
F	Konstruksi/ <i>Construction</i>	242,95	270,34	263,83	275,58	302,73
G	Perdagangan Besar dan Eceran; Reparasi Mobil dan Sepeda Motor/ <i>Wholesale and Retail Trade; Repair of Motor Vehicles and Motorcycles</i>	263,13	295,46	299,57	314,00	351,62
H	Transportasi dan Pergudangan/ <i>Transportation and Storage</i>	96,99	106,59	102,11	105,30	125,52
I	Penyediaan Akomodasi dan Makan Minum/ <i>Accommodation and Food Service Activities</i>	14,26	15,16	13,77	14,52	15,91
J	Informasi dan Komunikasi/ <i>Information and Communication</i>	10,67	12,77	13,58	14,27	15,20

Lanjutan Tabel/*Continued Table* 12.1

	Lapangan Usaha/ <i>Industry</i>	2018	2019	2020	2021 <sup>x</sup>	2022 <sup>xx</sup>
	(1)	(2)	(3)	(4)	(5)	(6)
K	Jasa Keuangan dan Asuransi/ <i>Financial and Insurance Activities</i>	51,44	53,26	56,88	60,96	60,55
L	Real Estat/ <i>Real Estate Activities</i>	40,73	41,39	40,97	41,82	42,93
M N	Jasa Perusahaan/ <i>Business Activities</i>	0,43	0,50	0,49	0,51	0,54
O	Administrasi Pemerintahan Pertahanan dan Jaminan Sosial Wajib/ <i>Public Administration and Defence; Compulsory Social Security</i>	255,48	261,34	262,38	263,92	267,94
P	Jasa Pendidikan/ <i>Education</i>	22,48	25,52	26,82	28,05	30,02
Q	Jasa Kesehatan dan Kegiatan Sosial/ <i>Human Health and Social Work Activities</i>	106,01	117,94	128,98	144,21	156,40
R S T U	Jasa Lainnya/ <i>Other Services Activities</i>	10,56	12,00	12,10	12,62	13,46
<b>Produk Domestik Regional Bruto/<i>Gross Regional Domestic Product</i></b>		<b>2 048,96</b>	<b>2 207,73</b>	<b>2 266,56</b>	<b>2 421,88</b>	<b>2 631,25</b>

Catatan/*Notes*: \*Angka Sementara

\*\* Angka sangat sementara

Sumber/*Source*: BPS, berbagai sensus, survei dan sumber lain/*BPS-Statistics Indonesia, various census, survey, and other sources*

**Tabel**  
**Table** 12.2

**Produk Domestik Regional Bruto Atas Dasar Harga Konstan 2010 Menurut Lapangan Usaha di Kabupaten Kepulauan Talaud (miliar rupiah), 2018-2022**  
**Gross Regional Domestic Product at 2010 Constant Market Prices by Industry in Kepulauan Talaud Regency (billion rupiahs), 2018-2022**

	<b>Lapangan Usaha/Industry</b>	<b>2018</b>	<b>2019</b>	<b>2020</b>	<b>2021<sup>x</sup></b>	<b>2022<sup>x</sup></b>
	(1)	(2)	(3)	(4)	(5)	(6)
A	Pertanian, Kehutanan, dan Perikanan/ <i>Agriculture, Forestry, and Fishing</i>	640,13	660,18	673,33	698,62	747,71
B	Pertambangan dan Pengalihan/ <i>Mining and Quarrying</i>	26,58	28,42	27,85	28,14	28,25
C	Industri Pengolahan/ <i>Manufacturing</i>	31,33	32,00	32,33	33,60	35,10
D	Pengadaan Listrik dan Gas/ <i>Electricity and Gas</i>	4,29	4,63	5,05	5,22	5,65
E	Pengadaan Air; Pengelolaan Sampah, Limbah, dan Daur Ulang/ <i>Water Supply; Sewerage, Waste Management, and Remediation Activities</i>	0,13	0,14	0,14	0,14	0,15
F	Konstruksi/ <i>Construction</i>	193,78	207,50	198,96	203,85	215,38
G	Perdagangan Besar dan Eceran; Reparasi Mobil dan Sepeda Motor/ <i>Wholesale and Retail Trade; Repair of Motor Vehicles and Motorcycles</i>	217,67	237,27	234,46	241,97	257,86
H	Transportasi dan Pergudangan/ <i>Transportation and Storage</i>	63,49	66,89	63,32	64,84	70,39
I	Penyediaan Akomodasi dan Makan Minum/ <i>Accommodation and Food Service Activities</i>	10,57	10,99	9,99	10,42	10,89
J	Informasi dan Komunikasi/ <i>Information and Communication</i>	9,54	11,05	11,82	12,10	12,54

Lanjutan Tabel/*Continued Table* 12.2

	<b>Lapangan Usaha/Industry</b>	<b>2018</b>	<b>2019</b>	<b>2020</b>	<b>2021<sup>x</sup></b>	<b>2022<sup>x</sup></b>
	(1)	(2)	(3)	(4)	(5)	(6)
K	Jasa Keuangan dan Asuransi/ <i>Financial and Insurance Activities</i>	38,12	38,61	41,53	42,72	38,83
L	Real Estat/ <i>Real Estate Activities</i>	32,69	33,06	32,44	32,62	32,82
M,N	Jasa Perusahaan/ <i>Business Activities</i>	0,34	0,35	0,34	0,35	0,36
O	Administrasi Pemerintahan, Pertahanan, dan Jaminan Sosial Wajib/ <i>Public Administration and Defence; Compulsory Social Security</i>	155,07	154,95	152,82	153,64	152,48
P	Jasa Pendidikan/ <i>Education</i>	16,21	17,85	18,42	18,79	19,38
Q	Jasa Kesehatan dan Kegiatan Sosial/ <i>Human Health and Social Work Activities</i>	84,45	91,68	99,86	109,38	115,21
R,S,T,U	Jasa Lainnya/ <i>Other Services Activities</i>	8,47	9,25	9,07	9,20	9,50
<b>Produk Domestik Regional Bruto/<i>Gross Regional Domestic Product</i></b>		<b>1 532 ,89</b>	<b>1 604,81</b>	<b>1 611,74</b>	<b>1 665,60</b>	<b>1 752,48</b>

Catatan/Notes: \*Angka Sementara

\*\* Angka sangat sementara

Sumber/Source: BPS, berbagai sensus, survei dan sumber lain/*BPS-Statistics Indonesia, various census, survey, and other sources*



**Tabel**  
**Table** 12.3

**Distribusi Persentase Produk Domestik Regional Bruto Atas Dasar Harga Berlaku Menurut Lapangan Usaha di Kabupaten Kepulauan Talaud, 2018-2022**  
**Percentage Distribution of Gross Regional Domestic Product at Current Market Prices by Industry in Kepulauan Talaud Regency, 2018-2022**

	Lapangan Usaha/Industry	2018	2019	2020	2021 <sup>x</sup>	2022 <sup>xx</sup>
	(1)	(2)	(3)	(4)	(5)	(6)
A	Pertanian, Kehutanan, dan Perikanan/ <i>Agriculture, Forestry, and Fishing</i>	41,95	41,58	42,57	43,89	44,02
B	Pertambangan dan Penggalian/ <i>Mining and Quarrying</i>	1,66	1,60	1,58	1,49	1,46
C	Industri Pengolahan/ <i>Manufacturing</i>	1,75	1,70	1,73	1,72	1,74
D	Pengadaan Listrik dan Gas/ <i>Electricity and Gas</i>	0,20	0,20	0,22	0,22	0,22
E	Pengadaan Air; Pengelolaan Sampah, Limbah, dan Daur Ulang/ <i>Water Supply; Sewerage, Waste Management, and Remediation Activities</i>	0,01	0,01	0,01	0,01	0,01
F	Konstruksi/ <i>Construction</i>	11,86	12,25	11,64	11,38	11,51
G	Perdagangan Besar dan Eceran; Reparasi Mobil dan Sepeda Motor/ <i>Wholesale and Retail Trade; Repair of Motor Vehicles and Motorcycles</i>	12,84	13,38	13,22	12,97	13,36
H	Transportasi dan Pergudangan/ <i>Transportation and Storage</i>	4,73	4,83	4,50	4,35	4,77
I	Penyediaan Akomodasi dan Makan Minum/ <i>Accommodation and Food Service Activities</i>	0,70	0,69	0,61	0,60	0,60
J	Informasi dan Komunikasi/ <i>Information and Communication</i>	0,52	0,58	0,60	0,59	0,58
K	Jasa Keuangan dan Asuransi/ <i>Financial and Insurance Activities</i>	2,51	2,41	2,51	2,52	2,30

Lanjutan Tabel/*Continued Table* 12.3

Lapangan Usaha/ <i>Industry</i>		2018	2019	2020	2021 <sup>x</sup>	2022 <sup>xx</sup>
(1)		(2)	(3)	(4)	(5)	(6)
L	Real Estat/ <i>Real Estate Activities</i>	1,99	1,87	1,81	1,73	1,63
M,N	Jasa Perusahaan/ <i>Business Activities</i>	0,02	0,02	0,02	0,02	0,02
O	Administrasi Pemerintahan, Pertahanan, dan Jaminan Sosial Wajib/ <i>Public Administration and Defence; Compulsory Social Security</i>	12,47	11,84	11,58	10,90	10,18
P	Jasa Pendidikan/ <i>Education</i>	1,10	1,16	1,18	1,16	1,14
Q	Jasa Kesehatan dan Kegiatan Sosial/ <i>Human Health and Social Work Activities</i>	5,18	5,34	5,69	5,95	5,94
R,S,T,U	Jasa Lainnya/ <i>Other Services Activities</i>	0,52	0,54	0,53	0,52	0,51
<b>Produk Domestik Regional Bruto/<i>Gross Regional Domestic Product</i></b>		<b>100,00</b>	<b>100,00</b>	<b>100,00</b>	<b>100,00</b>	<b>100,00</b>

Catatan/*Notes*: \*Angka Sementara

\*\* Angka sangat sementara

Sumber/*Source*: BPS, berbagai sensus, survei dan sumber lain/*BPS-Statistics Indonesia, various census, survey, and other sources*

**Tabel**  
**Table** 12.4**Laju Pertumbuhan Produk Domestik Regional Bruto Atas Dasar Harga Konstan 2010 Menurut Lapangan Usaha di Kabupaten Kepulauan Talaud (persen), 2018-2022**  
**Growth Rate of Gross Regional Domestic Product at 2010 Constant Market Prices by Industry in Kepulauan Talaud Regency (percent), 2018-2022**

	<b>Lapangan Usaha/Industry</b>	<b>2018</b>	<b>2019</b>	<b>2020</b>	<b>2021<sup>x</sup></b>	<b>2022<sup>xx</sup></b>
	(1)	(2)	(3)	(4)	(5)	(6)
A	Pertanian, Kehutanan, dan Perikanan/ <i>Agriculture, Forestry, and Fishing</i>	2,86	3,13	1,99	3,76	7,03
B	Pertambangan dan Penggalian/ <i>Mining and Quarrying</i>	5,12	6,91	-2,01	1,04	0,37
C	Industri Pengolahan/ <i>Manufacturing</i>	5,82	2,14	1,03	3,92	4,47
D	Pengadaan Listrik dan Gas/ <i>Electricity and Gas</i>	2,56	7,99	9,07	3,38	8,13
E	Pengadaan Air; Pengelolaan Sampah, Limbah, dan Daur Ulang/ <i>Water Supply; Sewerage, Waste Management, and Remediation Activities</i>	2,27	3,15	0,14	0,71	5,03
F	Konstruksi/ <i>Construction</i>	7,56	7,08	-4,12	2,46	5,66
G	Perdagangan Besar dan Eceran; Reparasi Mobil dan Sepeda Motor/ <i>Wholesale and Retail Trade; Repair of Motor Vehicles and Motorcycles</i>	6,28	9,00	-1,18	3,20	6,56
H	Transportasi dan Pergudangan/ <i>Transportation and Storage</i>	6,17	5,36	-5,34	2,40	8,57
I	Penyediaan Akomodasi dan Makan Minum/ <i>Accommodation and Food Service Activities</i>	5,93	3,88	-9,06	4,30	4,44
J	Informasi dan Komunikasi/ <i>Information and Communication</i>	9,79	15,78	6,98	2,37	3,63

Lanjutan Tabel/*Continued Table* 12.4

	<b>Lapangan Usaha/Industry</b>	<b>2018</b>	<b>2019</b>	<b>2020</b>	<b>2021<sup>x</sup></b>	<b>2022<sup>xx</sup></b>
	(1)	(2)	(3)	(4)	(5)	(6)
K	Jasa Keuangan dan Asuransi/ <i>Financial and Insurance Activities</i>	5,37	1,13	7,56	2,88	-9,11
L	Real Estat/ <i>Real Estate Activities</i>	6,52	1,13	-1,87	0,53	0,62
M,N	Jasa Perusahaan/ <i>Business Activities</i>	5,48	3,13	-3,11	3,21	2,26
O	Administrasi Pemerintahan, Pertahanan, dan Jaminan Sosial Wajib/ <i>Public Administration and Defence; Compulsory Social Security</i>	5,83	-0,08	-1,37	0,53	-0,75
P	Jasa Pendidikan/ <i>Education</i>	7,56	10,14	3,20	2,03	3,11
Q	Jasa Kesehatan dan Kegiatan Sosial/ <i>Human Health and Social Work Activities</i>	8,43	8,59	8,92	9,53	5,33
R,S,T,U	Jasa Lainnya/ <i>Other Services Activities</i>	6,38	9,29	-1,95	1,42	3,23
	<b>Produk Domestik Regional Bruto/<i>Gross Regional Domestic Product</i></b>	<b>5,02</b>	<b>4,69</b>	<b>0,43</b>	<b>3,34</b>	<b>5,22</b>

Catatan/Notes: \*Angka Sementara

\*\* Angka sangat sementara

Sumber/Source: BPS, berbagai sensus, survei dan sumber lain/*BPS-Statistics Indonesia, various census, survey, and other sources*

**Tabel**  
**Table** 12.5

**Produk Domestik Regional Bruto Atas Dasar Harga Berlaku Menurut Jenis Pengeluaran di Kabupaten Kepulauan Talaud (miliar rupiah), 2018-2022**  
**Gross Regional Domestic Product at Current Market Prices by Type of Expenditure in Kepulauan Talaud Regency (billion rupiahs), 2018-2022**

<b>Jenis Pengeluaran</b> <b>Type of Expenditure</b>	<b>2018</b>	<b>2019</b>	<b>2020</b>	<b>2021 *</b>	<b>2022 **</b>
(1)	(2)	(3)	(4)	(5)	(6)
Pengeluaran Konsumsi Rumah Tangga <i>Household Consumption Expenditure</i>	1 404,62	1 502,69	1 525,27	1 610,15	1 781,74
Pengeluaran Konsumsi LNPRT <i>NPISH Consumption Expenditure</i>	39,74	44,73	42,47	45,65	49,13
Pengeluaran Konsumsi Pemerintah <i>Government Consumption Expenditure</i>	869,18	928,88	686,59	683,82	686,48
Pembentukan Modal Tetap Bruto <i>Gross Fixed Capital Formation</i>	633,93	722,78	724,53	787,30	821,62
Perubahan Inventori <i>Changes in Inventories</i>	0,91	0,95	1,02	1,07	1,12
Net Ekspor Barang dan Jasa <i>Net Exports of Goods and Services</i>	-899,39	-992,31	-713,31	-706,12	-708,83
<b>Produk Domestik Regional Bruto/Gross Regional Domestic Product</b>	<b>2 048,96</b>	<b>2 207,73</b>	<b>2 266,56</b>	<b>2 421,88</b>	<b>2 631,25</b>

Catatan/Notes: \*Angka Sementara

\*\* Angka sangat sementara

Sumber/Source: BPS, berbagai sensus, survei dan sumber lain/BPS-Statistics Indonesia, various census, survey, and other sources

**Tabel**  
**Table** 12.6

**Produk Domestik Regional Bruto Atas Dasar Harga Konstan 2010 Menurut Jenis Pengeluaran di Kabupaten Kepulauan Talaud (miliar rupiah), 2018-2022**  
**Gross Regional Domestic Product at 2010 Constant Market Prices by Type of Expenditure in Kepulauan Talaud Regency (billion rupiahs), 2018-2022**

<b>Jenis Pengeluaran</b> <b>Type of Expenditure</b>	<b>2018</b>	<b>2019</b>	<b>2020</b>	<b>2021 *</b>	<b>2022 **</b>
(1)	(2)	(3)	(4)	(5)	(6)
Pengeluaran Konsumsi Rumah Tangga <i>Household Consumption Expenditure</i>	1 025,35	1 072,83	1 078,60	1 117,83	1 188,76
Pengeluaran Konsumsi LNPRT <i>NPISH Consumption Expenditure</i>	28,91	30,98	30,95	32,96	35,32
Pengeluaran Konsumsi Pemerintah <i>Government Consumption Expenditure</i>	607,36	630,90	608,86	616,93	607,53
Pembentukan Modal Tetap Bruto <i>Gross Fixed Capital Formation</i>	468,11	497,62	470,77	505,93	512,08
Perubahan Inventori <i>Changes in Inventories</i>	0,75	0,76	0,80	0,83	0,84
Net Ekspor Barang dan Jasa <i>Net Exports of Goods and Services</i>	-597,58	-628,29	-578,23	-608,88	-592,05
<b>Produk Domestik Regional Bruto/Gross Regional Domestic Product</b>	<b>1 532,89</b>	<b>1 604,81</b>	<b>1 611,74</b>	<b>1 665,60</b>	<b>1 752,48</b>

Catatan/Notes: \*Angka Sementara

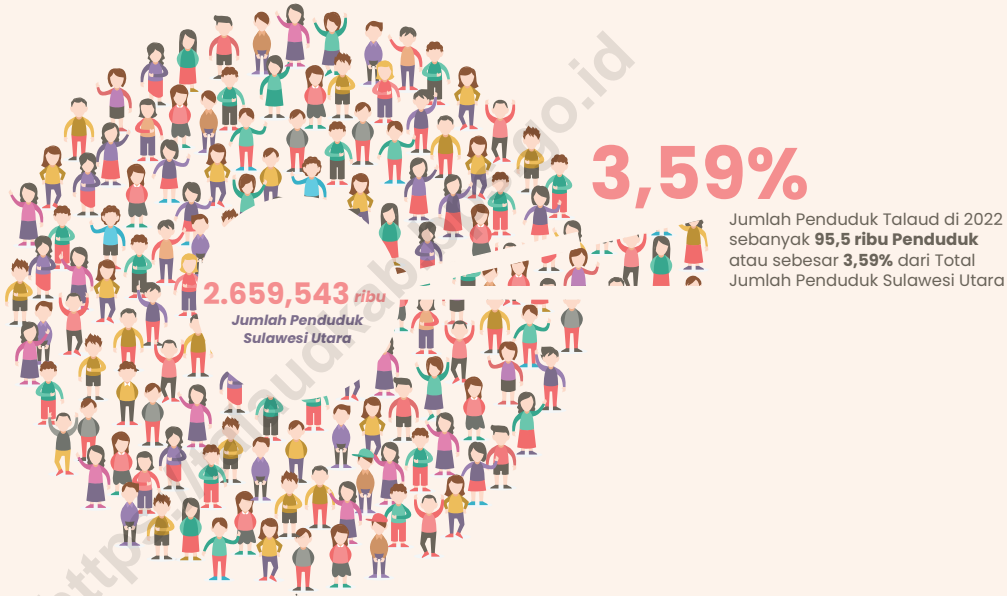
\*\* Angka sangat sementara

Sumber/Source: BPS, berbagai sensus, survei dan sumber lain/BPS-Statistics Indonesia, various census, survey, and other sources



### Jumlah Penduduk Talaud 2022

Population in Talaud 2022



### IPM Talaud 2022

Human Development Index 2022



### Persentase Penduduk Miskin 2022

Percentage of Poor Population 2022





<https://talaudkab.bps.go.id>

**PENJELASAN TEKNIS**

1. Jumlah penduduk dan angka harapan hidup penduduk merupakan hasil estimasi yang merujuk pada data hasil Sensus Penduduk (SP) 2020. Estimasi tersebut memperhatikan kelahiran, kematian, dan perpindahan penduduk.
2. Laju pertumbuhan Produk Regional Domestik Bruto (PDRB) per kapita menggunakan data PDRB per kapita atas dasar harga konstan. Diperoleh dengan cara mengurangi nilai PDRB per kapita pada tahun ke-n dengan nilai pada tahun ke n-1 (tahun sebelumnya), dibagi dengan nilai pada tahun ke n-1, kemudian dikalikan dengan 100 persen. Laju pertumbuhan tersebut menunjukkan perkembangan agregat pendapatan per kapita penduduk dari satu waktu tertentu terhadap waktu sebelumnya (perkembangan berantai).
3. Untuk mengukur kemiskinan, BPS menggunakan konsep kemampuan memenuhi kebutuhan dasar (*basic needs approach*). Dengan pendekatan ini, kemiskinan dipandang sebagai ketidakmampuan dari sisi ekonomi untuk memenuhi kebutuhan dasar makanan dan bukan makanan yang diukur dari sisi pengeluaran. Metode yang digunakan adalah menghitung

**TECHNICAL NOTES**

1. *Population data and life expectancy at birth data refers to the population census - based estimation result of the 2020 Population Census. The estimation took into account the trends in fertility, mortality, and migration.*
2. *Growth rate per capita of Gross Regional Domestic Product (GRDP) is derived from per capita GRDP at constant market prices. It is obtained by subtracting the value of per capita GRDP year n with the value of per capita GRDP year n-1, divided by the value of per capita GRDP year n-1 then multiplied by 100 percent. The growth rate of per capita GRDP explains the per capita income growth during the given period.*
3. *To measure poverty, BPS-Statistics Indonesia used the concept of basic needs approach. Therefore, poverty is viewed as economic inability to fulfill food and non food basic needs which are measured by consumption/expenditure. The method used is calculating poverty line, which consists of two components, that are Food Poverty Line (FPL) and Non Food Poverty Line (NFPL). The poverty*

Garis Kemiskinan (GK), yang terdiri dari dua komponen, yaitu Garis Kemiskinan Makanan (GKM) dan Garis Kemiskinan Non Makanan (GKNM). Perhitungan Garis Kemiskinan dilakukan secara terpisah untuk daerah perkotaan dan perdesaan.

4. Penduduk miskin adalah penduduk yang memiliki rata-rata pengeluaran per kapita per bulan di bawah Garis Kemiskinan.
5. Garis Kemiskinan Makanan (GKM) merupakan nilai pengeluaran kebutuhan minimum makanan yang disertakan dengan 2.100 kkalori per kapita per hari. Garis Kemiskinan Non Makanan (GKNM) adalah kebutuhan minimum untuk perumahan, sandang, pendidikan, kesehatan dan kebutuhan dasar lainnya.
6. Indeks Pembangunan Manusia (IPM) adalah ukuran ringkas rata-rata capaian/keberhasilan dimensi utama pembangunan manusia, yaitu: umur panjang dan hidup sehat, mempunyai pengetahuan, dan memiliki standar hidup yang layak.
7. Umur panjang dan hidup sehat digambarkan oleh angka harapan hidup saat lahir ( $e_0$ ), yaitu jumlah tahun yang diharapkan dapat ditempuh oleh bayi yang baru lahir untuk hidup dengan asumsi bahwa pola angka kematian menurut umur pada saat kelahiran sama sepanjang usia bayi. Pengetahuan diukur melalui

*line was calculated separately for urban and rural areas.*

4. *A person whose expenditure per capita per month is below the poverty line is considered to be poor.*
5. *The Food Poverty Line refers to the daily minimum requirement of 2,100 kcal per capita per day. The Non Food Poverty Line refers to the minimum requirement for household necessities for clothing, education, health and other basic individual needs.*
6. *The Human Development Index (HDI) is a summary measure of average achievement in key dimensions of human development: a long and healthy life, being knowledgeable, and have decent standard of living*
7. *A long and healthy life is measured by life expectancy at birth ( $e_0$ ) that is defined as the number of years a newborn infant could expect to live if prevailing patterns of age-specific mortality rates at the time of birth were to stay the same throughout the infant's life. Knowledge is measured by mean years of schooling and expected*

indikator rata-rata lama sekolah dan harapan lama sekolah. Rata-rata lama sekolah adalah rata-rata lamanya (tahun) penduduk usia 25 tahun ke atas dalam menjalani pendidikan formal. Harapan lama sekolah didefinisikan sebagai lamanya (tahun) sekolah yang diharapkan akan dirasakan oleh anak pada umur tertentu di masa mendatang. Standar hidup yang layak digambarkan oleh pengeluaran per kapita disesuaikan, yang ditentukan dari nilai pengeluaran per kapita dan paritas daya beli.

*years of schooling. Mean years of schooling is the average number of years of formal education received by people aged 25 years old and over. Expected years of schooling is defined as the number of years schooling that a child of school entrance age can expect to receive if prevailing patterns of age-specific enrolment rates were to stay the same throughout the child's life. Decent standard of living is measured by consumption per capita indicator that is calculated using consumption per capita and purchasing power parity.*

**ULASAN**

Berdasarkan data jumlah penduduk di Sulawesi Utara pada tahun 2018-2022, Kabupaten Kepulauan Talaud merupakan kabupaten/kota terkecil kelima dari 15 kabupaten/kota dengan populasi sejumlah 95.545. Urutan jumlah penduduk terkecil yaitu Kabupaten Bolaang Mongondow Selatan.

Sementara untuk perbandingan laju pertumbuhan PDRB atas dasar harga berlaku kabupaten/kota se-Sulawesi Utara, di tahun 2022 Kabupaten Kepulauan Talaud mengalami kenaikan yang cukup signifikan yaitu 5,22 persen.

Untuk data kemiskinan, jumlah penduduk miskin di Kabupaten Kepulauan Talaud tahun 2022 adalah 7,72 ribu penduduk. Posisi Kabupaten Kepulauan Talaud dengan jumlah penduduk miskin terkecil keenam dari keseluruhan jumlah penduduk miskin masih belum berubah dari tahun sebelumnya.

Kabupaten Kepulauan Talaud di tahun 2022 berada di urutan keenam dari Indeks Pembangunan Manusia terendah per kabupaten/kota se-Sulawesi Utara. IPM tertinggi se-Sulawesi Utara diraih oleh Kota Manado, sementara IPM terendah yaitu Kabupaten Bolaang Mongondow Selatan

**DESCRIPTION**

*Based on data of population in North Sulawesi in 2018-2022, Kepulauan Talaud Regency is the fifth smallest regency/municipality out of 15 regencies/cities with a population of 95,545. The Regency with the smallest population is Bolaang Mongondow Selatan Regency.*

*While for the comparison of GRDP growth rates based on constant prices of regencies/cities in North Sulawesi, in 2022 Kepulauan Talaud Regency experienced a significant incline of 5.22 percent.*

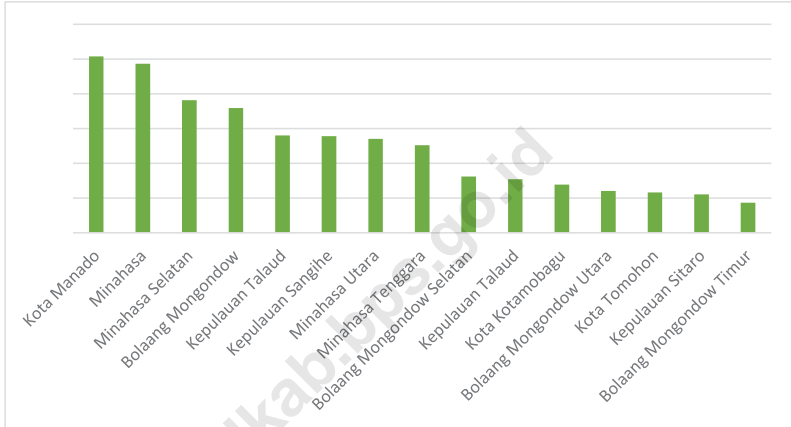
*For poverty data, number of poor population in Kepulauan Talaud Regency in 2022 was 7.72 thousand inhabitants. The position of Kepulauan Talaud Regency with the sixth smallest number of poor people out of the total number of poor people has not changed from the previous year.*

*Kepulauan Talaud Regency in 2022 was ranked sixth from the lowest Human Development Index per regency/municipality in North Sulawesi. The lowest HDI of North Sulawesi is Bolaang Mongondow Selatan Regency.*

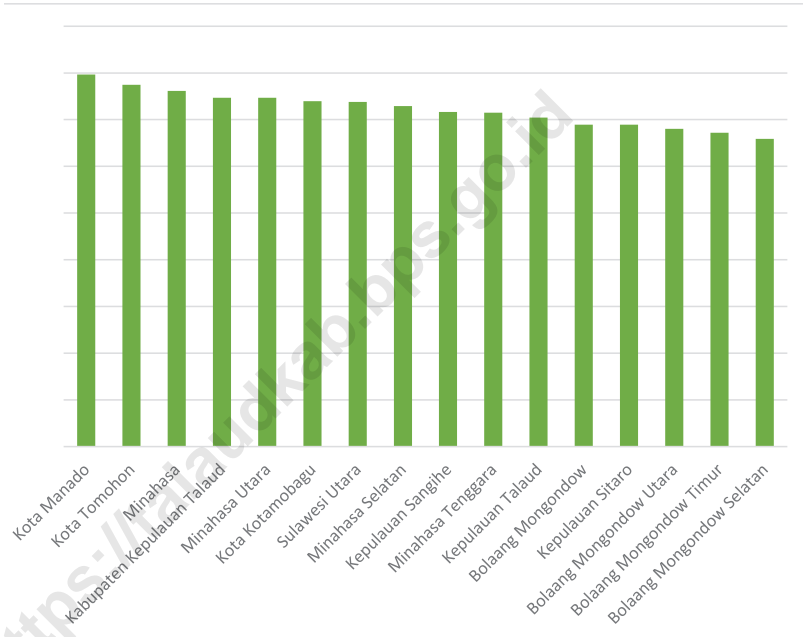
<https://talaudkab.bps.go.id>

**Gambar** 13.1  
**Figures**

**Jumlah Penduduk Miskin Menurut Kabupaten/Kota di Provinsi Sulawesi Utara, 2022**  
**Number of Poor Population by Regency/Municipality in Sulawesi Utara Province, 2022**



Sumber/Source : BPS, Survei Sosial Ekonomi Nasional/  
BPS-Statistics Indonesia, National Socioeconomic Survey

**Gambar**  
**Figures** 13.2**Indeks Pembangunan Manusia Menurut Kabupaten/  
Kota di Provinsi Sulawesi Utara, 2022**  
*Human Development Index by Regency/Municipality in  
Sulawesi Utara Province, 2022*

**Catatan/ Note:** Sejak tahun 2010, IPM dihitung dengan metode baru. Komponen IPM metode baru adalah angka harapan hidup saat lahir, harapan lama sekolah, rata-rata lama sekolah, dan pengeluaran per kapita/  
*Since 2010, HDI was calculated using new method. New HDI component are life expectancy at birth, expected years of schooling, means years of schooling, and expenditure per capita*

**Sumber/ Source:** Badan Pusat Statistik Provinsi Sulawesi Utara/  
*BPS-Statistics of Sulawesi Utara Province*



**Tabel** 13.1 **Jumlah Penduduk Menurut Kabupaten/Kota di Provinsi Sulawesi Utara, 2018–2022**  
**Table** 13.1 **Population by Regency/Municipality in Sulawesi Utara Province, 2018–2022**

Kabupaten/Kota Regency/Municipality	2018 <sup>1</sup>	2019 <sup>1</sup>	2020 <sup>2</sup>	2021 <sup>3</sup>	2022 <sup>3</sup>
(1)	(2)	(3)	(4)	(5)	(6)
Bolaang Mongondow	244 185	247 811	248 751	250 478	252 648
Minahasa	338 364	341 176	347 290	348 673	350 317
Kepulauan Sangihe	130 833	131 163	139 262	139 684	140 165
Kepulauan Talaud	91 599	92 475	94 521	94 983	95 545
Minahasa Selatan	209 501	210 695	236 463	238 746	241 680
Minahasa Utara	202 317	203 624	224 993	226 915	229 368
Bolaang Mongondow Utara	79 366	80 313	83 112	83 743	84 543
Kepulauan Sitaro	66 225	66 403	71 817	72 135	72 517
Minahasa Tenggara	106 303	106 899	116 323	117 079	118 023
Bolaang Mongondow Selatan	65 127	66 071	69 791	70 529	71 481
Bolaang Mongondow Timur	71 477	72 408	88 241	89 981	92 299
Kota Manado	431 880	433 635	451 916	453 182	454 606
Kota Bittung	215 711	219 004	225 134	227 177	229 795
Kota Tomohon	105 306	106 917	100 587	100 853	101 151
Kota Kotamobagu	126 198	128 387	123 722	124 473	125 405
<b>Sulawesi Utara</b>	<b>2 484 392</b>	<b>2 506 981</b>	<b>2 621 923</b>	<b>2 638 631</b>	<b>2 659 543</b>

Sumber/ Source: <sup>1</sup> BPS, Proyeksi Penduduk Indonesia 2010–2035/  
 BPS-Statistics Indonesia, Indonesia Population Projection 2010–2035

<sup>2</sup> BPS, Sensus Penduduk (SP) 2020/  
 BPS-Statistics Indonesia, 2020 Population Census

<sup>3</sup> BPS, Proyeksi Interim/  
 BPS-Statistics Indonesia, Interim Projection

**Tabel**  
**Table** 13.2

**Laju Pertumbuhan Produk Domestik Regional Bruto Atas Dasar Harga Konstan 2010 Menurut Kabupaten/Kota di Provinsi Sulawesi Utara (persen), 2018–2022**  
**Rate of Growth of Gross Regional Domestic Products at 2010 Constant Prices by Regency/Municipality in Sulawesi Utara Province (percent), 2018–2022**

Kabupaten/Kota Regency/Municipality	2018	2019	2020	2021 <sup>x</sup>	2022
(1)	(2)	(3)	(4)	(5)	(6)
Bolaang Mongondow	7,49	7,59	0,80	3,87	5,35
Minahasa	6,10	5,77	-1,03	3,53	5,47
Kepulauan Sangihe	5,50	5,43	0,50	5,99	5,45
Kepulauan Talaud	5,02	4,69	0,43	3,34	5,22
Minahasa Selatan	6,09	5,97	-0,77	4,91	5,41
Minahasa Utara	6,41	6,18	-0,93	5,96	5,50
Bolaang Mongondow Utara	6,18	6,17	0,71	3,46	5,52
Kepulauan Sitaro	6,73	6,65	1,03	4,43	5,19
Minahasa Tenggara	6,00	5,98	-0,64	4,29	5,30
Bolaang Mongondow Selatan	6,56	6,39	0,63	3,74	5,20
Bolaang Mongondow Timur	5,06	4,80	0,18	3,05	5,18
Kota Manado	6,65	6,03	-3,13	5,14	5,64
Kota Bitung	6,01	4,06	1,37	4,60	5,61
Kota Tomohon	6,12	6,76	-0,41	2,05	5,17
Kota Kotamobagu	6,66	6,13	0,20	4,20	5,15
<b>Sulawesi Utara</b>	<b>6,01</b>	<b>5,66</b>	<b>-0,99</b>	<b>4,16</b>	<b>5,42</b>

Sumber/ Source: Badan Pusat Statistik Provinsi Sulawesi Utara/  
BPS-Statistics of Sulawesi Utara Province

**Tabel**  
**Table** 13.3

**Jumlah Penduduk Miskin Menurut Kabupaten/Kota di  
Provinsi Sulawesi Utara (ribu), 2018–2022**  
**Number of Poor Population by Regency/Municipality in  
Sulawesi Utara Province (thousand), 2018–2022**

<b>Kabupaten/Kota Regency/Municipality</b>	<b>2018</b>	<b>2019</b>	<b>2020</b>	<b>2021</b>	<b>2022</b>
(1)	(2)	(3)	(4)	(5)	(6)
Bolaang Mongondow	18,49	18,30	18,07	19,08	17,96
Minahasa	24,49	24,32	24,95	26,30	24,34
Kepulauan Sangihe	15,46	14,62	14,64	14,55	13,89
Kepulauan Talaud	8,68	9,10	8,84	8,37	7,72
Minahasa Selatan	19,54	19,49	19,38	19,77	19,07
Minahasa Utara	14,13	14,09	14,33	14,49	13,50
Bolaang Mongondow Utara	6,84	6,77	6,82	6,53	6,01
Kepulauan Sitaro	6,53	6,35	5,95	6,00	5,53
Minahasa Tenggara	14,73	14,22	13,73	13,31	12,61
Bolaang Mongondow Selatan	8,82	8,74	8,53	8,63	8,10
Bolaang Mongondow Timur	4,29	4,41	4,30	4,47	4,32
Kota Manado	23,21	23,89	25,55	26,78	25,38
Kota Bitung	14,34	14,10	14,18	14,33	14,00
Kota Tomohon	6,25	5,99	6,06	6,18	5,79
Kota Kotamobagu	7,49	7,31	7,06	7,56	6,94
<b>Sulawesi Utara</b>	<b>193,31</b>	<b>191,70</b>	<b>192,37</b>	<b>196,35</b>	<b>185,14</b>

Sumber/ Source: BPS, Survei Sosial Ekonomi Nasional/  
BPS-Statistics Indonesia, National Socioeconomic Survey

**Tabel**  
**Table** 13.4**Indeks Pembangunan Manusia Menurut Kabupaten/Kota  
di Provinsi Sulawesi Utara, 2018–2022**  
*Human Development Index by Regency/Municipality in  
Sulawesi Utara Province, 2018–2022*

Kabupaten/Kota Regency/Municipality	2018	2019	2020	2021	2022
(1)	(2)	(3)	(4)	(5)	(6)
Bolaang Mongondow	66,91	67,82	67,89	68,16	68,95
Minahasa	74,97	75,47	75,29	75,73	76,18
Kepulauan Sangihe	69,67	70,53	70,73	71,07	71,63
Kepulauan Talaud	68,32	68,97	69,40	69,83	70,43
Minahasa Selatan	70,86	71,68	72,11	72,32	72,89
Minahasa Utara	73,05	73,95	73,90	74,11	74,69
Bolaang Mongondow Utara	66,32	66,91	66,99	67,39	68,06
Kepulauan Sitaro	66,75	67,48	67,64	68,05	68,94
Minahasa Tenggara	69,66	70,47	70,51	71,06	71,48
Bolaang Mongondow Selatan	64,49	65,28	65,00	65,42	65,90
Bolaang Mongondow Timur	65,21	68,08	65,99	66,55	67,21
Kota Manado	78,41	79,12	78,93	79,20	79,66
Kota Bitung	73,27	74,20	74,10	74,20	74,70
Kota Tomohon	75,78	76,67	76,69	76,86	77,44
Kota Kotamobagu	72,55	73,22	72,97	73,47	73,96
<b>Sulawesi Utara</b>	<b>72,20</b>	<b>72,99</b>	<b>72,93</b>	<b>73,30</b>	<b>73,81</b>

Catatan/ Note: Sejak tahun 2010, IPM dihitung dengan metode baru. Komponen IPM metode baru adalah angka harapan hidup saat lahir, harapan lama sekolah, rata-rata lama sekolah, dan pengeluaran per kapita/  
Since 2010, HDI was calculated using new method. New HDI component are life expectancy at birth, expected years of schooling, means years of schooling, and expenditure per capita

Sumber/ Source: Badan Pusat Statistik Provinsi Sulawesi Utara/  
BPS-Statistics of Sulawesi Utara Province

**Tabel**  
**Table** 13.5

**Persentase Penduduk Miskin Menurut Kabupaten/Kota di Provinsi Sulawesi Utara, 2021 dan 2022**  
**Percentage of Poor People by Regency/Municipality in Sulawesi Utara Province, 2021 and 2022**

Kabupaten/Kota Regency/Municipality	Persentase Penduduk Miskin Percentage of Poor People	
	2021	2022
(1)	(2)	(3)
<b>Kabupaten/ Regency</b>		
1. Bolaang Mongondow	7,58	7,11
2. Minahasa	7,67	6,95
3. Kepulauan Sangihe	11,02	9,91
4. Kepulauan Talaud	9,00	8,08
5. Minahasa Selatan	9,37	7,89
6. Minahasa Utara	7,11	5,89
7. Bolaang Mongondow Utara	8,03	7,11
8. Siau Tagulandang Biaro	8,94	7,63
9. Minahasa Tenggara	12,47	10,68
10. Bolaang Mongondow Selatan	12,85	11,33
11. Bolaang Mongondow Timur	6,10	4,68
<b>Kota/ Municipality</b>		
1. Kota Manado	6,19	5,58
2. Kota Bitung	6,43	6,09
3. Kota Tomohon	5,69	5,72
4. Kota Kotamobagu	5,74	5,53
<b>Sulawesi Utara</b>	<b>7,77</b>	<b>6,96</b>

Sumber/ Source: BPS, Survei Sosial Ekonomi Nasional/  
BPS-Statistics Indonesia, National Socioeconomic Survey

**Tabel**  
**Table** 13.6**Usia Harapan Hidup (UHH) Menurut Kabupaten/Kota di  
Provinsi Sulawesi Utara, 2018–2022**  
*Life Expectancy by Regency/Municipality in Sulawesi Utara  
Province, 2018–2022*

<b>Kabupaten/Kota Regency/Municipality</b>	<b>2018</b>	<b>2019</b>	<b>2020</b>	<b>2021</b>	<b>2022</b>
(1)	(2)	(3)	(4)	(5)	(6)
<b>Kabupaten/ Regency</b>					
1. Bolaang Mongondow	68,86	69,22	69,36	69,45	69,78
2. Minahasa	70,67	70,98	71,08	71,16	71,49
3. Kepulauan Sangihe	69,60	69,96	70,10	70,18	70,51
4. Kepulauan Talaud	69,71	70,04	70,16	70,24	70,57
5. Minahasa Selatan	69,47	69,80	69,92	70,01	70,35
6. Minahasa Utara	71,03	71,31	71,38	71,40	71,68
7. Bolaang Mongondow Utara	67,21	67,54	67,66	67,73	68,05
8. Siau Tagulandang Biaro	70,14	70,54	70,73	70,87	71,27
9. Minahasa Tenggara	69,77	70,07	70,15	70,21	70,52
10. Bolaang Mongondow Selatan	64,19	64,45	64,49	64,49	64,74
11. Bolaang Mongondow Timur	67,51	67,81	67,89	67,94	68,24
<b>Kota/ Municipality</b>					
1. Kota Manado	71,52	71,80	71,87	71,90	72,18
2. Kota Bitung	70,72	71,00	71,07	71,10	71,38
3. Kota Tomohon	71,43	71,79	71,93	72,06	72,44
4. Kota Kotamobagu	69,97	70,33	70,47	70,60	70,98
<b>Sulawesi Utara</b>	<b>71,26</b>	<b>71,58</b>	<b>71,69</b>	<b>71,76</b>	<b>72,08</b>

Sumber/ Source: Badan Pusat Statistik/  
BPS-Statistics Indonesia

**Tabel**  
**Table** 13.7

**Harapan Lama Sekolah (HLS) Menurut Kabupaten/Kota di  
Provinsi Sulawesi Utara, 2018–2022**  
*Expectation of School Duration by Regency/Municipality in  
Sulawesi Utara Province, 2018–2022*

<b>Kabupaten/Kota Regency/Municipality</b>	<b>2018</b>	<b>2019</b>	<b>2020</b>	<b>2021</b>	<b>2022</b>
(1)	(2)	(3)	(4)	(5)	(6)
<b>Kabupaten/ Regency</b>					
1. Bolaang Mongondow	11,30	11,41	11,52	11,53	11,61
2. Minahasa	13,96	13,97	13,98	14,15	14,17
3. Kepulauan Sangihe	12,04	12,31	12,32	12,47	12,59
4. Kepulauan Talaud	12,20	12,27	12,51	12,59	12,65
5. Minahasa Selatan	12,08	12,43	12,74	12,83	12,98
6. Minahasa Utara	12,65	12,69	12,80	12,92	13,06
7. Bolaang Mongondow Utara	11,88	11,90	11,91	12,17	12,34
8. Siau Tagulandang Biaro	11,51	11,64	11,67	11,86	12,02
9. Minahasa Tenggara	11,74	12,04	12,27	12,43	12,44
10. Bolaang Mongondow Selatan	12,23	12,28	12,29	12,30	12,31
11. Bolaang Mongondow Timur	11,48	11,50	11,59	11,86	11,88
<b>Kota/ Municipality</b>					
1. Kota Manado	14,12	14,14	14,15	14,16	14,17
2. Kota Bltung	12,26	12,60	12,61	12,62	12,65
3. Kota Tomohon	14,17	14,19	14,20	14,21	14,23
4. Kota Kotamobagu	12,75	12,78	12,79	12,88	12,89
<b>Sulawesi Utara</b>	<b>12,68</b>	<b>12,73</b>	<b>12,85</b>	<b>12,94</b>	<b>12,95</b>

Sumber/ Source: Badan Pusat Statistik/  
BPS-Statistics Indonesia

**Tabel**  
**Table** 13.8**Rata-rata Lama Sekolah (RLS) Menurut Kabupaten/Kota di  
Provinsi Sulawesi Utara, 2018–2022**  
*Average Length of School by Regency/Municipality in  
Sulawesi Utara Province, 2018–2022*

Kabupaten/Kota Regency/Municipality	2018	2019	2020	2021	2022
(1)	(2)	(3)	(4)	(5)	(6)
<b>Kabupaten/ Regency</b>					
1. Bolaang Mongondow	7,59	7,77	7,93	8,03	8,17
2. Minahasa	9,56	9,58	9,59	9,73	9,82
3. Kepulauan Sangihe	7,90	8,04	8,29	8,34	8,49
4. Kepulauan Talaud	9,00	9,25	9,51	9,72	9,73
5. Minahasa Selatan	8,84	8,85	9,08	9,09	9,19
6. Minahasa Utara	9,61	9,93	9,99	10,00	10,18
7. Bolaang Mongondow Utara	8,11	8,12	8,40	8,41	8,57
8. Siau Tagulandang Biaro	8,57	8,75	8,97	9,03	9,21
9. Minahasa Tenggara	8,82	8,87	8,88	9,11	9,12
10. Bolaang Mongondow Selatan	7,73	7,80	7,90	8,15	8,16
11. Bolaang Mongondow Timur	7,57	7,59	7,83	7,93	8,09
<b>Kota/ Municipality</b>					
1. Kota Manado	11,04	11,26	11,27	11,42	11,43
2. Kota Biitung	9,65	9,87	9,88	9,89	9,91
3. Kota Tomohon	10,25	10,48	10,73	10,74	10,75
4. Kota Kotamobagu	10,04	10,09	10,10	10,31	10,32
<b>Sulawesi Utara</b>	<b>9,24</b>	<b>9,43</b>	<b>9,49</b>	<b>9,62</b>	<b>9,68</b>

Sumber/ Source: Badan Pusat Statistik/  
BPS-Statistics Indonesia



**Tabel** 13.9  
**Table**

**Tingkat Pengangguran Terbuka (TPT) dan Tingkat Partisipasi Angkatan Kerja (TPAK) Menurut Kabupaten/ Kota di Provinsi Sulawesi Utara, Agustus 2021 dan Agustus 2022**  
**Unemployment Rate (UR) and Labor Force Participation Rate (LFPR) by Regency/Municipality in Sulawesi Utara Province, August 2021 and August 2022**

Kabupaten/Kota Regency/Municipality	TPT/ UR		TPAK/ LFPR	
	Ags 2021	Ags 2022	Ags 2021	Ags 2022
(1)	(2)	(3)	(4)	(5)
<b>Kabupaten/ Regency</b>				
1. Bolaang Mongondow	4,85	4,96	62,06	62,17
2. Minahasa	6,14	7,00	59,41	64,99
3. Kepulauan Sangihe	4,72	2,87	63,60	66,11
4. Kepulauan Talaud	2,30	3,67	79,19	74,20
5. Minahasa Selatan	4,90	5,77	63,04	60,39
6. Minahasa Utara	8,12	7,09	61,99	58,82
7. Bolaang Mongondow Utara	5,23	5,10	64,43	64,79
8. Siau Tagulandang Biaro	3,39	2,96	63,09	62,20
9. Minahasa Tenggara	3,39	3,43	64,87	67,45
10. Bolaang Mongondow Selatan	4,60	2,75	59,05	65,02
11. Bolaang Mongondow Timur	5,99	6,19	65,07	67,64
<b>Kota/ Municipality</b>				
1. Kota Manado	12,17	10,47	59,08	62,17
2. Kota Bitung	9,96	8,56	62,22	64,99
3. Kota Tomohon	8,84	8,11	57,90	66,11
4. Kota Kotamobagu	7,32	6,59	64,77	74,2
<b>Sulawesi Utara</b>	<b>7,06</b>	<b>6,61</b>	<b>62,15</b>	<b>60,39</b>

Sumber/ Source: BPS, Survei Angkatan Kerja Nasional (Sakernas) Agustus/  
BPS-Statistics Indonesia, August National Labor Force Survey

**Tabel**  
**Table** 13.10

**Indeks Kemahalan Konstruksi Menurut Kabupaten/Kota  
di Provinsi Sulawesi Utara, 2018–2022**  
*Construction Expenses Index by Regency/Municipality in  
Sulawesi Utara Province, 2018–2022*

Kabupaten/Kota Regency/Municipality	2018	2019	2020	2021	2022
(1)	(2)	(3)	(4)	(5)	(6)
<b>Kabupaten/ Regency</b>					
1. Bolaang Mongondow	101,10	102,22	95,81	97,34	98,00
2. Minahasa	107,78	102,01	99,30	102,26	102,76
3. Kepulauan Sangihe	133,81	124,75	118,13	116,34	113,15
4. Kepulauan Talaud	130,47	136,75	136,51	131,52	123,60
5. Minahasa Selatan	108,56	107,98	103,41	99,65	99,80
6. Minahasa Utara	108,95	105,97	100,63	103,83	112,87
7. Bolaang Mongondow Utara	97,75	99,47	92,31	92,99	95,22
8. Siau Tagulandang Biaro	125,95	117,39	118,52	116,60	114,08
9. Minahasa Tenggara	107,94	103,19	95,81	97,78	95,66
10. Bolaang Mongondow Selatan	101,00	103,71	98,85	98,76	99,46
11. Bolaang Mongondow Timur	109,69	104,54	101,90	103,83	105,91
<b>Kota/ Municipality</b>					
1. Kota Manado	100,18	100,15	102,83	110,89	109,67
2. Kota Bitung	114,20	109,88	106,21	99,09	101,60
3. Kota Tomohon	110,52	106,25	101,02	101,01	101,42
4. Kota Kotamobagu	111,56	106,61	98,32	100,79	102,09
<b>Sulawesi Utara</b>	<b>110,83</b>	<b>108,32</b>	<b>104,11</b>	<b>104,43</b>	<b>104,74</b>

Sumber/ Source: Badan Pusat Statistik/  
BPS-Statistics Indonesia

# ST 2023

SENSUS PERTANIAN  
CENSUS OF AGRICULTURE

## BerAKHLAK

Berorientasi Pelayanan Akuntabel Kompeten  
Harmonis Loyal Adaptif Kolaboratif  
*Service Oriented, Accountable, Competent,  
Harmonious, Loyal, Adaptive, Collaborative*

# DATA

## MENCERDASKAN BANGSA

*Enlighten The Nation*

<https://talaud.bps.go.id>



**BADAN PUSAT STATISTIK  
KABUPATEN KEPULAUAN TALAUD**

**BPS Kabupaten Kepulauan Talaud**

Perencanaan, Pengumpulan, dan Analisis Data Statistik  
Kini Berdampingan  
dengan Sistem Informatika

ISSN 2477-1031



9 772477 103003