

Kabupaten Kepulauan Sangihe Dalam Angka

Kepulauan Sangihe Regency in Figures

2023



Kabupaten Kepulauan Sangihe Dalam Angka

Kepulauan Sangihe Regency in Figures

2023

<https://sangihekab.bps.go.id>



**KABUPATEN KEPULAUAN SANGIHE DALAM ANGKA
KEPULAUAN SANGIHE REGENCY IN FIGURES
2023**

ISSN: 2654-6833

No. Publikasi/Publication Number: 71030.2302

Katalog /Catalog: 1102001.7103

Ukuran Buku/Book Size: 14,8 cm x 21 cm

Jumlah Halaman/Number of Pages :xxxviii. + 270 hal/pages

Naskah/Manuscript:

BPS Kabupaten Kepulauan Sangihe

BPS-Statistics of Kepulauan Sangihe Regency

Penyunting/Editor:

BPS Kabupaten Kepulauan Sangihe

BPS-Statistics of Kepulauan Sangihe Regency

Desain Kover/Cover Design:

BPS Kabupaten Kepulauan Sangihe

BPS-Statistics of Kepulauan Sangihe Regency

Ilustrasi Kover/Cover Illustration:

BPS Kabupaten Kepulauan Sangihe

BPS-Statistics of Kepulauan Sangihe Regency

Diterbitkan oleh/Published by:

©BPS Kabupaten Kepulauan Sangihe

BPS-Statistics of Kepulauan Sangihe Regency

Dicetak oleh/Printed by:

CV. Bahu Bahtera Indah

Dilarang mengumumkan, mendistribusikan, mengomunikasikan, dan/atau mengandakan sebagian atau seluruh isi buku ini untuk tujuan komersil tanpa izin tertulis dari Badan Pusat Statistik.

Prohibited to announce, distribute, communicate, and/or copy part or all of this book for commercial purpose without permission from BPS-Statistics Indonesia.

TIM PENYUSUN/TEAM MEMBERS

Pengarah/Director

Raymond A. E. Kodoati, SE., M.Si.

Penanggung Jawab/Persons in Charge

Raymond A. E. Kodoati, SE., M.Si.

Penyunting/Editors

Stanly Mokodompis

Renald Saputra Salendah

Pengolah Data dan Penulis Naskah/Data Processing and Authors

Stanly Mokodompis

Renald Saputra Salendah

Penata Letak/Layout Designers

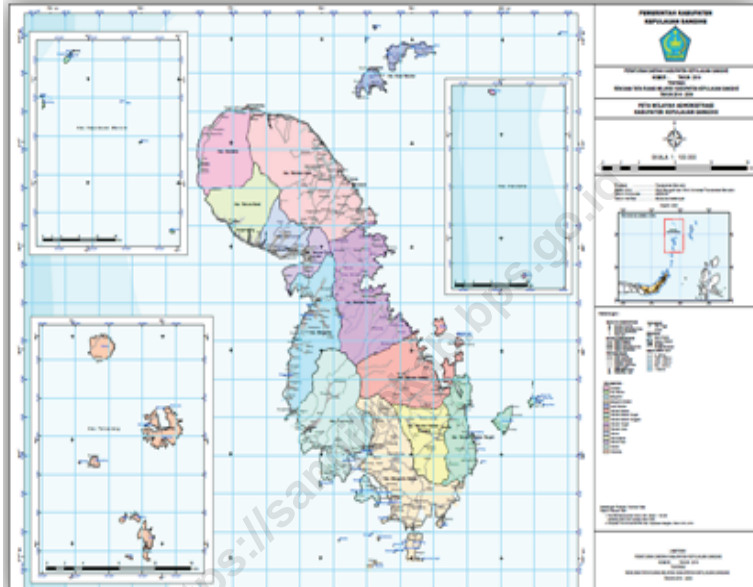
Stanly Mokodompis

Renald Saputra Salendah

KONTRIBUTOR DATA/DATA CONTRIBUTOR

1. Kementerian Agama/*Ministry of Religious Affair*
2. Kementerian Pendidikan dan Kebudayaan/*The Ministry of Education and Culture*
3. Badan Meteorologi Klimatologi dan Geofisika Stasiun Meteorologi KL. III Naha-Tahuna / *Meteorological Station of Naha-Tahuna*
4. Badan Pusat Statistik/*BPS-Statistics Indonesia*
5. Dinas Kesehatan Daerah Kabupaten Kepulauan Sangihe
6. Dinas Perindustrian dan Perdagangan Kabupaten Kepulauan Sangihe/*Industry and Trade Service Kepulauan Sangihe Regency*
7. Dinas Pertanian Daerah Kabupaten Kepulauan Sangihe/*Agriculture Service in Kepulauan Sangihe Regency*
8. Dinas PU Kabupaten Kepulauan Sangihe
9. UPTD PU dan Panjang Jalan Provinsi Sulawesi Utara
10. Dinas Koperasi, Usaha Kecil dan Menengah Daerah Kabupaten Kepulauan Sangihe/*Cooperatives, and UMKM Kepulauan Sangihe Regency*
11. Dinas Pemberdayaan Masyarakat dan Desa Daerah Kab. Kepl. Sangihe/ *Community Empowerment Board and Village Service in Kepulauan Sangihe Regency*
12. Sekretariat DPRD Kabupaten Kepulauan Sangihe/*DPRD Secretariat of Kepulauan Sangihe Regency*
13. Badan Kepegawaian dan Pengembangan Sumber Daya Manusia (BKPSDMD) Daerah Kab. Kepl. Sangihe
14. Badan Pengelolaan Keuangan dan Pendapatan Daerah Kabupaten Kepulauan Sangihe
15. Dinas Kelautan dan Perikanan Daerah Kabupaten Kepulauan Sangihe/ *Marine and Fisheries Service of Sangihe Regency*

PETA WILAYAH KABUPATEN KEPULAUAN SANGIHE
MAP OF KEPULAUAN SANGIHE REGENCY



KEPALA BPS KABUPATEN KEPULAUAN SANGIHE
CHIEF STATISTICIAN OF KEPULAUAN SANGIHE REGENCY



RAYMOND A. E. KODOATI, SE., M.Si.



KATA PENGANTAR

Dengan memanjatkan puji syukur ke hadirat Tuhan Yang Maha Esa, Badan Pusat Statistik Kabupaten Kepulauan Sangihe telah dapat menyelesaikan buku publikasi “Kabupaten Kepulauan Sangihe dalam Angka 2023.

Pada Kesempatan ini kami ucapkan banyak terima kasih kepada Penjabat Bupati Kepulauan Sangihe atas perhatian yang diberikan untuk penerbitan publikasi ini.

Demikian pula halnya kami sampaikan kepada instansi pemerintah maupun swasta yang telah memberikan bantuan sehingga terwujudnya publikasi ini, diharapkan hubungan kerjasama yang sudah ada ini dapat terus terjalin dengan baik dan ditingkatkan.

Saran dan kritik dari berbagai pihak untuk perbaikan publikasi ini, sangat kami hargai.

Akhirnya harapan kami semoga penyajian data statistik ini bermanfaat bagi para pemakai

Tahuna, Februari 2023

Kepala BPS

Kabupaten Kepulauan Sangihe

RAYMOND A.E. KODOATI, SE., M.Si.



PREFACE

Thank God, Central Board of Statistics of Kepulauan Sangihe Regency has published Book "Kepulauan Sangihe Regency in Figures 2023.

In this occasion, i would like to express my sincere thanks to the regent of Kepulauan Sangihe Regency due to big interest offered to publish this book, and also acknowledge all public and private institutions who give support and make this publication becomes exist.

Suggestion for improvement of future edition would be welcomed.

Lastly, i hope the statistical data which presented in this publication have more benefits to the reader

*Tahuna, February 2023
Chief Statistician of
Kepulauan Sangihe Regency*

RAYMOND A.E. KODOATI, SE., M.Si.

DAFTAR ISI / CONTENTS

	Halaman <i>Page</i>
Kata Pengantar/ <i>Preface</i>	xi
Daftar Isi/ <i>Contents</i>	xiii
Daftar Tabel/ <i>List of Tables</i>	xv
Daftar Gambar/ <i>List of Figures</i>	xxxi
Daftar Singkatan/ <i>List of Abbreviations</i>	xxxv
Statistik Kunci/ <i>Key Statistics</i>	xxxvii
1. Geografi dan Iklim/ <i>Geography and Climate</i>	1
2. Pemerintahan/ <i>Government</i>	17
3. Penduduk dan Ketenagakerjaan/ <i>Population and Employment</i>	43
4. Sosial dan Kesejahteraan Rakyat/ <i>Social and Welfare</i>	63
5. Pertanian, Kehutanan, Peternakan, dan Perikanan/ <i>Agriculture, Forestry, Livestock, and Fishery</i>	121
6. Industri, Pertambangan, dan Energi/ <i>Industry, Mining, and Energy</i>	177
7. Pariwisata/ <i>Tourism</i>	189
8. Transportasi dan Komunikasi/ <i>Transportation and Communication</i>	201
9. Perbankan, Koperasi, dan Harga-harga/ <i>Banking, Cooperative, dan Prices</i>	213
10. Pengeluaran Penduduk/ <i>Population Expenditure</i>	223
11. Perdagangan/ <i>Trade</i>	231
12. Sistem Neraca Regional/ <i>System of Regional Accounts</i>	241
13. Perbandingan Antar Kabupaten/Kota/ <i>Regency/Municipal Comparison</i>	261

DAFTAR TABEL/LIST OF TABLES

Halaman
Page

1.	GEOGRAFI DAN IKLIM/GEOGRAPHY AND CLIMATE	
1.1	KEADAAN GEOGRAFI	
	GEOGRAPHY CONDITION	
1.1.1	Luas Daerah dan Jumlah Pulau Menurut Kecamatan di Kabupaten Kepulauan Sangihe, 2022 <i>Total Area and Number of Islands by Subdistrict in Kepulauan Sangihe Regency, 2022</i>	8
1.1.2	Tinggi Wilayah dan Jarak ke Ibukota Kabupaten Menurut Kecamatan di Kabupaten Kepulauan Sangihe, 2022 <i>Altitude and Distance to the Capital of Regency by Subdistrict in Kepulauan Sangihe Regency, 2022</i>	10
1.1.3	Nama Gunung dan Tingginya di Kabupaten Kepulauan Sangihe, 2022 <i>Name and Height of Mountain in Kepulauan Sangihe Regency, 2022</i> ..	11
1.1.4	Nama Gunung dan Tingginya di Kabupaten Kepulauan Sangihe, 2022 <i>Name and Height of Mountain in Kepulauan Sangihe Regency, 2022</i> ..	12
1.2	KEADAAN IKLIM	
	CLIMATE CONDITION	
1.2.1	Pengamatan Unsur Iklim Menurut Bulan di Stasiun Meteorologi KL. III Naha-Tahuna, 2022 <i>Observation of Climate Elements By Months at Meteorological Station of Naha-Tahuna, 2022</i>	13
2.	PEMERINTAHAN/GOVERNMENT	
2.1	WILAYAH ADMINISTRATIF	
	ADMINISTRATIVE AREA	
2.1.1	Jumlah Desa ¹ /Kelurahan Menurut Kecamatan di Kabupaten Kepulauan Sangihe, 2018–2022 <i>Number of Villages¹/Kelurahan by Subdistrict in Kepulauan Sangihe Regency, 2018–2022</i>	22
2.1.2	Jumlah Desa Menurut Status Indeks Desa Membangun (IDM) di Kabupaten Kepulauan Sangihe, 2022	

	<i>Number of Villages by Status of the Indeks Desa Membangun (IDM) di Kabupaten Kepulauan Sangihe, 2022</i>	23
2.1.3	Klasifikasi Desa/Kelurahan per Kecamatan di Kabupaten Kepulauan Sangihe, 2022 <i>Village / Subdistrict Classification per District in Sangihe Islands Regency, 2022</i>	24
2.2	DEWAN PERWAKILAN RAKYAT DAERAH REGIONAL HOUSE OF REPRESENTATIVE	
2.2.1	Jumlah Anggota Dewan Perwakilan Rakyat Daerah Menurut Partai Politik dan Jenis Kelamin di Kabupaten Kepulauan Sangihe, 2022 <i>Number of Regional House of Representatives's Members by Political Parties and Sex in Kepulauan Sangihe Regency, 2022</i>	25
2.2.2	Jumlah Anggota Dewan Perwakilan Rakyat Daerah Menurut Kelompok Umur dan Jenis Kelamin di Kabupaten Kepulauan Sangihe, 2022 <i>Number of Regional House of Representatives's Members by Age Group and Sex in Kepulauan Sangihe Regency, 2022</i>	26
2.2.3	Jumlah Keputusan Anggota Dewan Perwakilan Rakyat Daerah Menurut Jenis Keputusan di Kabupaten Kepulauan Sangihe, 2017-2022 <i>Number of Memebers of the Regional House of Representatives's by Types of Decision in Kepulauan Sangihe Regency, 2017-2022</i>	27
2.3	SUMBER DAYA MANUSIA HUMAN RESOURCES	
2.3.1	Jumlah Pegawai Negeri Sipil Menurut Jabatan dan Jenis Kelamin di Kabupaten Kepulauan Sangihe , Desember 2021 dan Desember 2022 <i>Number of Civil Servants by Occupation and Sex in Kepulauan Sangihe Regency, December 2021 and December 2022</i>	28
2.3.2	Jumlah Pegawai Negeri Sipil Menurut Tingkat Pendidikan dan Jenis Kelamin di Kabupaten Kepulauan Sangihe , Desember 2021 dan Desember 2022 <i>Number of Civil Servants by Educational Level and Sex in Kepulauan Sangihe Regency, Desember 2021 and Desember 2022</i>	30
2.3.3	Jumlah Pegawai Negeri Sipil Menurut Tingkat Kepangkatan dan Jenis Kelamin di Kabupaten	

	Kepulauan Sangihe , Desember 2021 dan Desember 2022 <i>Number of Civil Servants by Hierarchy and Sex in Kepulauan Sangihe Regency, Desember 2021 and Desember 2022</i>	32
2.3.4	Jumlah Pegawai Negeri Sipil Menurut Jabatan dan Jenis Kelamin di Kabupaten Kepulauan Sangihe, Desember 2021 dan Desember 2022 <i>Number of Civil Servants by Occupation and Sex in Kepulauan Sangihe Regency, December 2021 dan December 2022</i>	34
2.3.5	Jumlah Pegawai Negeri Sipil Menurut Tingkat Pendidikan dan Jenis Kelamin di Kabupaten Kepulauan Sangihe, Desember 2021 dan Desember 2022 <i>Number of Civil Servants by Educational Level and Sex in Kepulauan Sangihe Regency, Desember 2021 dan Desember 2022</i>	36
2.4	KEUANGAN PEMERINTAH GOVERNMENT FINANCE	
2.4.1	Realisasi Pendapatan Pemerintah Kabupaten Kepulauan Sangihe Menurut Jenis Pendapatan (ribu rupiah), 2019–2022 <i>Actual Kepulauan Sangihe Regency Government Revenues by Kind of Revenues (thousand rupiahs), 2019–2022</i>	38
2.4.2	Realisasi Belanja Pemerintah Kabupaten Kepulauan Sangihe Menurut Jenis Belanja (ribu rupiah), 2019–2022 <i>Actual Kepulauan Sangihe Regency Government Expenditures by Kind of Expenditures (thousand rupiahs), 2019–2022</i>	40
3.	PENDUDUK DAN KETENAGAKERJAAN/ POPULATION AND EMPLOYMENT	
3.1	PENDUDUK POPULATION	
3.1.1	Penduduk, Laju Pertumbuhan Penduduk per Tahun, Distribusi Persentase Penduduk, Kepadatan Penduduk, Rasio Jenis Kelamin Penduduk Menurut Kecamatan di Kabupaten Kepulauan Sangihe, 2022 <i>Population, Annual Population Growth Rate, Percentage Distribution of Population, Population Density, and Population Sex Ratio by Subdistrict in Kepulauan Sangihe Regency, 2022</i>	54
3.1.2	Jumlah Penduduk Menurut Kelompok Umur dan Jenis Kelamin di Kabupaten Kepulauan Sangihe, 2022	

	<i>Population by Age Groups and Sex in Kepulauan Sangihe Regency, 2022</i>	57
3.2	KETENAGAKERJAAN	
	EMPLOYMENT	
3.2.1	Jumlah Penduduk Berumur 15 Tahun Keatas Menurut Jenis Kegiatan Selama Seminggu yang Lalu dan Jenis Kelamin di Kabupaten Kepulauan Sangihe, 2022 <i>Population Aged 15 Years and Over by Type of Activity During The Previous Week and Sex in Kepulauan Sangihe Regency, 2022</i>	58
3.2.2	Penduduk Berumur 15 Tahun ke Atas Menurut Pendidikan Tertinggi yang Ditamatkan dan Jenis Kegiatan Selama Seminggu yang Lalu di Kabupaten Kepulauan Sangihe, 2022 <i>Population 15 Years of Age and Over by Educational Attainment and Type of Activity During the Previous Week in Kepulauan Sangihe Regency, 2022</i>	59
3.2.3	Penduduk Berumur 15 Tahun Ke Atas yang Bekerja Selama Seminggu yang Lalu Menurut Status Pekerjaan Utama dan Jenis Kelamin di Kabupaten Kepulauan Sangihe, 2022 <i>Population 15 Years of Age and Over who Worked During The Previous Week by Main Employment Status and Sex in Kepulauan Sangihe Regency, 2022</i>	61
4.	SOSIAL DAN KESEJAHTERAAN RAKYAT/SOCIAL AND WELFARE	
4.1	PENDIDIKAN	
	EDUCATION	
4.1.1	Jumlah Sekolah, Guru, dan Murid Taman Kanak-Kanak (TK) di Bawah Kementerian Pendidikan dan Kebudayaan Menurut Kecamatan di Kabupaten Kepulauan Sangihe, 2021/2022 dan 2022/2023 <i>Number of Schools, Teachers, and Pupils in Kindergarten Under The Ministry of Education and Culture by Subdistrict in Kepulauan Sangihe Regency, 2021/2022 and 2022/2023</i>	74
4.1.2	Jumlah Sekolah, Guru, dan Murid Raudatul Athfal (RA) di Bawah Kementerian Agama Menurut Kecamatan di Kabupaten Kepulauan Sangihe, 2020/2021 dan 2021/2022 <i>Number of Schools, Teachers, and Pupils in Raudatul Athfal (RA) Under The Ministry of Religious Affairs by Subdistrict in Kepulauan</i>	

	<i>Sangihe Regency, 2020/2021 and 2021/2022.....</i>	77
4.1.3	Jumlah Sekolah, Guru, dan Murid Sekolah Dasar (SD) di Bawah Kementerian Pendidikan dan Kebudayaan Menurut Kecamatan di Kabupaten Kepulauan Sangihe, 2021/2021 dan 2022/2023 <i>Number of Schools, Teachers, and Pupils in Primary Schools Under The Ministry of Education and Culture by Subdistrict in Kepulauan Sangihe Regency, 2021/2022 and 2022/2023.....</i>	78
4.1.4	Jumlah Sekolah, Guru, dan Murid Madrasah Ibtidaiyah (MI) di Bawah Kementerian Agama Menurut Kecamatan Menurut Kecamatan di Kabupaten Kepulauan Sangihe, 2021/2022 dan 2022/2023 <i>Number of Schools, Teachers, and Pupils in Madrasah Ibtidaiyah (MI) Under The Ministry of Religious Affairs by Subdistrict in Kepulauan Sangihe Regency, 2021/2022 and 2022/2023.....</i>	81
4.1.5	Jumlah Sekolah, Guru, dan Murid Sekolah Menengah Pertama (SMP) di Bawah Kementerian Pendidikan dan Kebudayaan Menurut Kecamatan di Kabupaten Kepulauan Sangihe, 2021/2022 dan 2022/2023 <i>Number of Schools, Teachers, and Pupils in Lower Secondary Schools Under The Ministry of Education and Culture by Subdistrict in Kepulauan Sangihe Regency, 2021/2022 and 2022/2023</i>	84
4.1.6	Jumlah Sekolah, Guru, dan Murid Madrasah Tsanawiyah (MTs) di Bawah Kementerian Agama Menurut Kecamatan di Kabupaten Kepulauan Sangihe, 2021/2022 dan 2022/2023 <i>Number of Schools, Teachers, and Pupils in Madrasah Tsanawiyah (MTs) Under The Ministry of Religious Affairs by Subdistrict in Kepulauan Sangihe Regency, 2021/2022 and 2022/2023</i>	87
4.1.7	Jumlah Sekolah, Guru, dan Murid Sekolah Menengah Atas (SMA) di Bawah Kementerian Pendidikan dan Kebudayaan Menurut Kecamatan di Kabupaten Kepulauan Sangihe, 2020/2021 dan 2021/2022 <i>Number of Schools, Teachers, and Pupils in Upper Secondary Schools Under The Ministry of Education and Culture by Subdistrict in Kepulauan Sangihe Regency, 2020/2021 and 2021/2022</i>	90
4.1.8	Jumlah Sekolah, Guru, dan Murid Sekolah Menengah Kejuruan (SMK) di Bawah Kementerian Pendidikan dan Kebudayaan Menurut Kecamatan di Kabupaten Kepulauan Sangihe, 2021/2022 dan 2022/2023	

	<i>Number of Schools, Teachers, and Pupils in Vocational High Schools Under The Ministry of Education and Culture by Subdistrict in Kepulauan Sangihe Regency, 2021/2022 and 2022/2023</i>	93
4.1.9	Jumlah Sekolah, Guru, dan Murid Madrasah Aliyah (MA) di Bawah Kementerian Agama Menurut Kecamatan di Kabupaten Kepulauan Sangihe, 2021/2022 dan 2022/2023 <i>Number of Schools, Teachers, and Pupils in Madrasah Aliyah (MA) Under the Ministry of Religious Affairs by Subdistrict in Kepulauan Sangihe Regency, 2021/2022 and 2022/2023.....</i>	96
4.1.10	Jumlah Desa ¹ /Kelurahan yang Memiliki Fasilitas Sekolah Menurut Kecamatan dan Tingkat Pendidikan di Kabupaten Kepulauan Sangihe, 2019–2021 <i>Number of Villages¹/Kelurahan Having Educational Facilities by Subdistrict and Educational Level in Kepulauan Sangihe Regency, 2019–2021</i>	99
4.1.11	Angka Partisipasi Murni (APM) dan Angka Partisipasi Kasar (APK) Menurut Jenjang Pendidikan di Kabupaten Kepulauan Sangihe, 2021 dan 2022 <i>Net Participation Rates and Gross Participation Rates by Educational Level in Kepulauan Sangihe Regency, 2021 and 2022</i>	104
4.1.12	Persentase Penduduk Berumur 15 Tahun ke Atas yang Melek Huruf Menurut Kelompok Umur di Kabupaten Kepulauan Sangihe, 2021 dan 2022 <i>Percentage of Literate People Aged 15 Years and Over by Age Group in Kepulauan Sangihe Regency, 2021 and 2022.....</i>	105
4.2	KESEHATAN HEALTH.....	
4.2.1	Jumlah Desa ¹ /Kelurahan Yang Memiliki Sarana Kesehatan Menurut Kecamatan di Kabupaten Kepulauan Sangihe, 2020–2022 <i>Number of Villages¹/Kelurahan Having Health Facilities by Subdistrict in Kepulauan Sangihe Regency, 2019–2022</i>	106
4.2.2	Jumlah Tenaga Kesehatan Menurut Kecamatan di Kabupaten Kepulauan Sangihe, 2022 <i>Number of Health Human Resources by Subdistrict in Kepulauan Sangihe Regency, 2022</i>	112

4.3 AGAMA DAN SOSIAL LAINNYA

RELIGION AND OTHER SOCIAL AFFAIRS

4.3.1	Jumlah Penduduk Menurut Kecamatan dan Agama yang Dianut di Kabupaten Kepulauan Sangihe, 2021 <i>Population by Subdistrict and Religion in Kepulauan Sangihe Regency, 2021</i>	114
4.3.2	Jumlah Tempat Peribadatan Menurut Kecamatan di Kabupaten Kepulauan Sangihe, 2021 <i>Number of Places of Worship by Subdistrict in Kepulauan Sangihe Regency, 2021</i>	115
4.3.3	Jumlah Desa ¹ /Kelurahan yang Mengalami Bencana Alam ² Menurut Kecamatan di Kabupaten Kepulauan Sangihe, 2019–2021 <i>Number of Villages¹/Kelurahan that Had Natural Disaster² by Subdistrict in Kepulauan Sangihe Regency, 2019–2021</i>	116

4.4 KEMISKINAN

POVERTY

4.4.1	Garis Kemiskinan, Jumlah, dan Persentase Penduduk Miskin di Kabupaten Kepulauan Sangihe, 2013–2021 <i>Poverty Line, Number, and Percentage of Poor People in Kepulauan Sangihe Regency, 2013–2021</i>	119
4.4.2	Indeks Kedalaman Kemiskinan dan Indeks Keparahan Kemiskinan di Kabupaten Kepulauan Sangihe, 2013–2021 <i>Poverty Gap Index and Poverty Severity Index in Kepulauan Sangihe Regency, 2013–2021</i>	120

5. PERTANIAN, KEHUTANAN, PETERNAKAN, DAN PERIKANAN/ AGRICULTURE, FORESTRY, LIVESTOCK, AND FISHERY

5.1 HORTIKULTURA

HORTICULTURE

5.1.1	Luas Panen Tanaman Sayuran Menurut Kecamatan dan Jenis Tanaman di Kabupaten Kepulauan Sangihe (ha), 2021 dan 2022 <i>Harvested Area of Vegetables by Subdistrict and Kind of Plant in Kepulauan Sangihe Regency(ha), 2021 and 2022</i>	130
5.1.2	Produksi Tanaman Sayuran Menurut Kecamatan dan Jenis Tanaman di Kabupaten Kepulauan Sangihe (kuintal), 2021 dan 2022	

	<i>Production of Vegetables by Subdistrict and Kind of Plant in Kepulauan Sangihe Regency(quintal), 2021 and 2022.....</i>	134
5.1.3	Luas Panen Tanaman Sayuran dan Buah-buahan Semusim Menurut Jenis Tanaman di Kabupaten Kepulauan Sangihe (ha), 2020–2022 <i>Harvested Area of Seasonal Vegetables and Fruits by Kind of Plant in Kepulauan Sangihe Regency(ha), 2020–2022</i>	138
5.1.4	Produksi Tanaman Sayuran dan Buah-buahan Semusim Menurut Jenis Tanaman di Kabupaten Kepulauan Sangihe (kuintal), 2020–2022 <i>Production of Seasonal Vegetables and Fruits by Kind of Plant in Kepulauan Sangihe Regency(quintal), 2020–2022</i>	139
5.1.5	Luas Panen Tanaman Biofarmaka Menurut Kecamatan dan Jenis Tanaman di Kabupaten Kepulauan Sangihe (m ²), 2021 dan 2022 <i>Harvested Are of Medicinal Plants by Subdistrict and Kind of Plant in Kepulauan Sangihe Regency(m²), 2021 and 2022.....</i>	140
5.1.6	Produksi Tanaman Biofarmaka Menurut Kecamatan dan Jenis Tanaman di Kabupaten Kepulauan Sangihe (kg), 2020 and 2021 <i>Production of Medicinal Plants by Subdistrict and Kind of Plant in Kepulauan Sangihe Regency(kg), 2020 and 2021.....</i>	142
5.1.7	Luas Panen Tanaman Biofarmaka Menurut Jenis Tanaman di Kabupaten Kepulauan Sangihe (m ²), 2020–2022 <i>Harvested Area of Medicinal Plants by Kind of Plant in Kepulauan Sangihe Regency(m²), 2020–2022</i>	144
5.1.8	Produksi Tanaman Biofarmaka Menurut Jenis Tanaman di Kabupaten Kepulauan Sangihe (kg), 2020–2022 <i>Production of Medicinal Plants by Kind of Plant in Kepulauan Sangihe Regency(kg),2020–2022</i>	145
5.1.9	Luas Panen Tanaman Hias Menurut Kecamatan dan Jenis Tanaman di Kabupaten Kepulauan Sangihe (m ²), 2021 and 2022 <i>Harvested Area of Ornamental Plants by Subdistrict and Kind of Plant in Kepulauan Sangihe Regency(m²), 2021 and 2022.....</i>	146
5.1.10	Produksi Tanaman Hias Menurut Kecamatan dan Jenis Tanaman di Kabupaten Kepulauan Sangihe (tangkai), 2021 and 2022 <i>Production of Ornamental Plants by Subdistrict and Kind of Plant in Kepulauan Sangihe Regency(stalks), 2021 and 2022</i>	148

5.1.11	Luas Panen Tanaman Hias Menurut Jenis Tanaman di Kabupaten Kepulauan Sangihe (m ²), 2020–2022 <i>Harvested Area of Ornamental Plants by Kind of Plant in Kepulauan Sangihe Regency(m²), 2020–2022</i>	150
5.1.12	Produksi Tanaman Hias Menurut Jenis Tanaman di Kabupaten Kepulauan Sangihe (tangkai), 2018–2021 <i>Production of Ornamental Plants by Kind of Plant n Kepulauan Sangihe Regency(stalks), 2018–2021</i>	151
5.1.13	Produksi Buah-buahan Menurut Kecamatan dan Jenis Tanaman di Kabupaten Kepulauan Sangihe (kuintal), 2021 and 2022 <i>Production of Fruits by Subdistrict and Kind of Plant in Kepulauan Sangihe Regency(kuintal), 2021 and 2022</i>	152
5.1.14	Produksi Buah-Buahan dan Sayuran Tahunan Menurut Jenis Tanaman di Kabupaten Kepulauan Sangihe (kuintal), 2020–2022 <i>Production of Annual Fruits and Vegetables by Kind of Plant in Kepulauan Sangihe Regency (quintal), 2020–2022</i>	156
5.2	PERKEBUNAN ESTATE CROPS	
5.2.1	Luas Areal Tanaman Perkebunan Menurut Kecamatan dan Jenis Tanaman di Kabupaten Kepulauan Sangihe (ha), 2021 dan 2022 <i>Planted Area of Estate Crops by Subdistrict and Type of Crops in Kepulauan Sangihe Regency (ha), 2021 and 2022</i>	157
5.2.2	Produksi Perkebunan Menurut Kecamatan dan Jenis Tanaman di Kabupaten Kepulauan Sangihe (ton), 2021 dan 2022 <i>Production of Estate by Subdistrict and Type of Crops in Kepulauan Sangihe Regency(ton), 2021 and 2022</i>	160
5.3	PETERNAKAN LIVESTOCK	
5.3.1	Populasi Ternak dan Unggas menurut Kecamatan dan Jenis Ternak/Unggas di Kabupaten Kepulauan Sangihe, 2022 <i>Livestock and Poultry Population by Subdistrict and Kind of Livestock/ Poultry in Kepulauan Sangihe Regency, 2022</i>	163
5.3.2	Produksi Telur menurut Jenis Unggas di Kabupaten Kepulauan Sangihe (kg), 2021-2022	

	<i>Production Egg by Type of Poultry in Kepulauan Sangihe Regency (kg), 2021-2022</i>	165
5.3.3	Produksi Daging menurut Jenis Ternak/Unggas di Kabupaten Kepulauan Sangihe (kg), 2021-2022 <i>Production of Meat by Type of Livestock/Poultry in Kepulauan Sangihe Regency (kg), 2021-2022</i>	166
5.4	PERIKANAN	
	FISHERY	
5.4.1	Jumlah Rumah Tangga Perikanan Tangkap di Kabupaten Kepulauan Sangihe, 2021-2022 <i>Number of Fish Capture Households in Kepulauan Sangihe Regency, 2021-2022</i>	167
5.4.2	Produksi Perikanan Menurut Jenis Perikanan di Kabupaten Kepulauan Sangihe (ton), 2021-2022 <i>Production of Fisheries by Type of Fisheries in Kepulauan Sangihe Regency (ton), 2021-2022</i>	168
5.4.3	Nilai Produksi Perikanan Menurut Jenis Perikanan di Kabupaten Kepulauan Sangihe (rupiah), 2021-2022 <i>Value of Production of Fisheries by Type of Fisheries in Kepulauan Sangihe Regency (rupiah), 2021-2022</i>	169
5.4.4	Produksi Perikanan Tangkap Menurut Jenis Perikanan di Kabupaten Kepulauan Sangihe (rupiah), 2021-2022 <i>Value of Production of Fisheries by Type of Fisheries in Kepulauan Sangihe Regency (rupiah), 2021-2022</i>	170
5.4.5	Jumlah Perahu/Kapal Menurut Kecamatan dan Jenis Kapal di Kabupaten Kepulauan Sangihe, 2022 <i>Number of Fishing Boats by Subdistrict and Type of Boat in Kepulauan Sangihe Regency, 2022</i>	173
5.4.6	Jumlah Unit Penangkap Ikan Menurut Jenis Alat Penangkapan di Kabupaten Kepulauan Sangihe, 2021-2022 <i>Number of Fisher Unit by Kind of Catching Tool in Kepulauan Sangihe Regency, 2021-2022</i>	174
5.4.7	Jumlah Trip Menurut Jenis Alat Penangkapan di Kabupaten Kepulauan Sangihe, 2021-2022 <i>Number of Trip by Kind of Catching Tool in Kepulauan Sangihe Regency, 2021-2022</i>	175

5.4.8	Produksi Perikanan Laut Menurut Jenis Alat Penangkapan di Kabupaten Kepulauan Sangihe (ton), 2021-2022 <i>Production of Fisheries by Kind of Catching Tool in Kepulauan Sangihe Regency (ton), 2021-2022</i>	176
6.	INDUSTRI, PERTAMBANGAN, DAN ENERGI/ INDUSTRY, MINING, AND ENERGY	
6.1	INDUSTRI INDUSTRY	
6.1.1	Jumlah Perusahaan, Tenaga Kerja dan Nilai Investasi Perusahaan Industri Formal Menurut Klasifikasi Industri di Kabupaten Kepulauan Sangihe, 2022 <i>Number of Establishments, Employees and Investment of Formal Industry by Industrial Classification in Kepulauan Sangihe Regency, 2022</i>	182
6.1.2	Jumlah Perusahaan, Tenaga Kerja dan Nilai Investasi Perusahaan Industri Formal Menurut Kecamatan di Kabupaten Kepulauan Sangihe, 2022 <i>Number of Establishments, Employees and Investment of Formal Industry by Subdistrict in Kepulauan Sangihe Regency, 2022</i>	183
6.1.3	Nilai Produksi, Bahan Baku Penolong dan Nilai Tambah Perusahaan Industri Formal Menurut Klasifikasi Industri di Kabupaten Kepulauan Sangihe, 2022 <i>Production Value, Raw Material Value and Added Value of Formal Industry by Industrial Classification in Kepulauan Sangihe Regency, 2022</i>	184
6.1.4	Nilai Produksi, Bahan Baku Penolong dan Nilai Tambah Perusahaan Industri Formal Menurut Kecamatan di Kabupaten Kepulauan Sangihe, 2022 <i>Production Value, Raw Material Value and Added Value of Formal Industry by Subdistrict in Kepulauan Sangihe Regency, 2022</i>	185
6.2	ENERGI ENERGY	
6.2.1	Daya Terpasang, Produksi, dan Distribusi Listrik PT. PLN (Persero) menurut Cabang/Ranting PLN di Kabupaten Kepulauan Sangihe, 2022 <i>Installed Electricity Power, Production, by Distribution of PT. PLN</i>	

	Halaman Page
	186
6.2.2	187
6.2.3	188
7.	
7.1	195
7.2	196
8.	
8.1	
8.1.1	209
8.1.2	210
8.1.3	211
9.	

9.1	KOPERASI	
	COOPERATIVE	
9.1.1	Jumlah Koperasi Aktif Menurut Kecamatan di Kabupaten Kepulauan Sangihe, 2019–2022 <i>Number of Active Cooperative by Subdistrict in Kepulauan Sangihe Regency, 2019–2022.....</i>	218
9.1.2	Jumlah Koperasi Menurut Jenis Koperasi dan Kecamatan di Kabupaten Kepulauan Sangihe, 2021 <i>Number of Cooperative by Kind of Cooperative and Subdistrict in Kepulauan Sangihe Regency, 2021.....</i>	219
9.2	HARGA	
	COOPERATIVE	
9.2.1	Harga Eceran Beberapa Jenis Barang di Kabupaten Kepulauan Sangihe, 2022 <i>Retail Price of Some Goods in Kepulauan Sangihe Regency, 2022.....</i>	220
10.	PENGELUARAN PENDUDUK/POPULATION EXPENDITURE	
10.1	Rata-rata Pengeluaran per Kapita Sebulan Menurut Kelompok Komoditas (rupiah) di Kabupaten Kepulauan Sangihe, 2021 dan 2022 <i>Monthly Average Expenditure per Capita by Commodity Group (rupiahs) in Kepulauan Sangihe Regency, 2021 and 2022.....</i>	227
10.2	Persentase Pengeluaran per Kapita Sebulan Menurut Kelompok Komoditas di Kabupaten Kepulauan Sangihe, 2021 dan 2022 <i>Percentage of Monthly Expenditure per Capita by Commodity Group in Kepulauan Sangihe Regency, 2021 and 2022.....</i>	228
10.3	Rata-rata Konsumsi Kalori per Kapita Sehari Menurut Kelompok Pengeluaran di Kabupaten Kepulauan Sangihe, 2022 <i>Average Daily Calorie Consumption per Capita by Expenditure Group in Kepulauan Sangihe Regency, 2022.....</i>	229
11.	PERDAGANGAN/TRADE	
11.1	Jumlah Sarana Perdagangan Menurut Jenisnya di Kabupaten Kepulauan Sangihe, 2018–2021 <i>Number of Trading Facilities by Type of Facility in Kepulauan Sangihe Regency, 2018–2021.....</i>	235
11.2	Jumlah Pedagang Menurut Kecamatan dan Sarana	

	Bergadang di Kabupaten Kepulauan Sangihe, 2022 <i>Number of Merchants.....</i>	
	<i>by Subdistrict and Trading Facilities in Kepulauan Sangihe Regency, 2022.....</i>	236
11.3	Jumlah Pasar Tradisional dan Bangunan Pasar Menurut Kecamatan di Kabupaten Kepulauan Sangihe, 2021 <i>Number of Traditional Market and Market Building by Subdistrict in Kepulauan Sangihe Regency, 2021.....</i>	238
11.4	Realisasi Antar Pulau untuk Kopra, Pala, Fulli dan Cengkeh di Kabupaten Kepulauan Sangihe (ton), 2022 <i>Realization Interisland of Copra, Nutmeg, Mace and Clove in Kabupaten Kepulauan Sangih (ton)e, 2022.....</i>	239
12.	SISTEM NERACA REGIONAL/SYSTEM OF REGIONAL ACCOUNTS	
12.1.	Produk Domestik Regional Bruto Atas Dasar Harga Berlaku Menurut Lapangan Usaha di Kabupaten Kepulauan Sangihe (miliar rupiah), 2018–2022 <i>Gross Regional Domestic Product at Current Market Prices by Industry in Kepulauan Sangihe Regency (billion rupiahs), 2018–2022.....</i>	251
12.2	Produk Domestik Regional Bruto Atas Dasar Harga Konstan 2010 Menurut Lapangan Usaha di Kabupaten Kepulauan Sangihe (miliar rupiah), 2018–2022 <i>Gross Regional Domestic Product at 2010 Constant Market Prices by Industry in Kepulauan Sangihe Regency (billion rupiahs), 2018–2022..</i>	253
12.3	Distribusi Persentase Produk Domestik Regional Bruto Atas Dasar Harga Berlaku Menurut Lapangan Usaha di Kabupaten Kepulauan Sangihe, 2018–2022 <i>Percentage Distribution of Gross Regional Domestic Product at Current Market Prices by Industry in Kepulauan Sangihe Regency, 2018–2022.....</i>	255
12.4	Laju Pertumbuhan Produk Domestik Regional Bruto Atas Dasar Harga Konstan 2010 Menurut Lapangan Usaha di Kabupaten Kepulauan Sangihe (persen), 2018–2022 <i>Growth Rate of Gross Regional Domestic Product at 2010 Constant Market Prices by Industry in Kepulauan Sangihe Regency (percent), 2018–2022.....</i>	257
12.5	Produk Domestik Regional Bruto Atas Dasar Harga	

	Berlaku Menurut Jenis Pengeluaran di Kabupaten Kepulauan Sangihe (miliar rupiah), 2018–2022 <i>Gross Regional Domestic Product at Current Market Prices by Type of Expenditure in Kepulauan Sangihe Regency (billion rupiahs), 2018–2022</i>	259
12.6	Produk Domestik Regional Bruto Atas Dasar Harga Konstan 2010 Menurut Jenis Pengeluaran di Kabupaten Kepulauan Sangihe (miliar rupiah), 2018–2022 <i>Gross Regional Domestic Product at 2010 Constant Market Prices by Type of Expenditure in Kepulauan Sangihe Regency (billion rupiahs), 2018–2022</i>	260
13.	PERBANDINGAN ANTAR KABUPATEN/ KOTA/ REGENCY/MUNICIPAL COMPARISON	
13.1	Jumlah Penduduk Menurut Kabupaten/Kota di Provinsi Sulawesi Utara (ribu), 2018–2022 <i>Population by Regency/Municipality in Sulawesi Utara Province (thousand), 2018–2022</i>	267
13.2	Laju Pertumbuhan Produk Domestik Regional Bruto Atas Dasar Harga Konstan 2010 Menurut Kabupaten/ Kota di Provinsi Sulawesi Utara (persen), 2018–2022 <i>Rate of Growth of Gross Regional Domestic Products at Constant 2010 Prices by Regency/Municipality in Sulawesi Utara Province (percent), 2018–2022</i>	268
13.3	Jumlah Penduduk Miskin Menurut Kabupaten/ Kota di Provinsi Sulawesi Utara (ribu), 2018–2022 <i>Number of Poor Population by Regency/Municipality in Sulawesi Utara Province (thousand), 2018–2022</i>	269
13.4	Indeks Pembangunan Manusia Menurut Kabupaten/ Kota di Provinsi Sulawesi Utara, 2018–2022 <i>Human Development Index by Regency/Municipality in Sulawesi Utara Province, 2018–2022</i>	270

DAFTAR GAMBAR/LIST OF FIGURES

	Halaman Page
1.1	Luas Daerah menurut Kecamatan (%), 2022 <i>Area of Subdistrict (%), 2022</i> 6
1.2	Jarak dari Ibukota Kecamatan ke Ibukota Kabupaten di Kabupaten Kepulauan Sangihe (km), 2022 <i>Distance between Subdistricts Capital and Regency Capital in Kepulauan Sangihe Regency (km), 2022</i> 7
2.1	Jumlah Anggota Dewan Perwakilan Rakyat Daerah Menurut Partai Politik dan Jenis Kelamin di Kabupaten Kepulauan Sangihe, 2022
3.1	Persentase Penduduk Menurut Jenis Kelamin (%), 2022 <i>Percentage of Population By Gender (%), 2022</i> 52
3.2	Jumlah Penduduk Menurut Kecamatan (Jiwa), 2022 <i>Population By Subdistrict (Jiwa), 2022</i> 53
4.1	Jumlah Sekolah di Kabupaten Kepulauan Sangihe,, 2022 <i>Number of Schools in Kepulauan Sangihe Regency, 2022</i> 72
4.2	Jumlah Fasilitas Kesehatan di Kabupaten Kepulauan Sangihe, 2022 <i>Number of Health Facilities in Kepulauan Sangihe Regency, 2022</i> 73
5.1	Luas Panen Tanaman Sayuran dan Buah-buahan Semusim Menurut Jenis Tanaman di Kabupaten Kepulauan Sangihe (ha), 2022 <i>Harvested Area of Seasonal Vegetables and Fruits by Kind of Plant in Kepulauan Sangihe Regency(ha), 2022</i> 128
5.2	Produksi Tanaman Biofarmaka Menurut Jenis Tanaman di Kabupaten Kepulauan Sangihe (kg), 2022 <i>Production of Medicinal Plants by Kind of Plant in Kepulauan Sangihe Regency(kg), 2022</i> 129
6.1	Distribusi Pelanggan Air PDAM Menurut Kecamatan(%), 2022 <i>Distribution of PDAM Customer by Subdistrict (%), 2022</i> 181
7.1	Perkembangan Jumlah Rumah Makan/Restoran Daerah Di Kabupaten Kepulauan Sangihe,2022/ <i>Development of Number of Regional Restaurants / Restaurants in Kepulauan Sangihe Regency,2022</i> 194
8.1	Persentase Panjang Jalan Menurut Jenis Permukaan

	Jalan di Kabupaten Kepulauan Sangihe (%), 2022 <i>Percentage of Road Length by Road Surface Type in Kepulauan Sangihe Regency (%), 2022</i>	208
9.1	Jumlah Koperasi Aktif di Kabupaten Kepulauan Sangihe, 2019 - 2022 <i>Number of Copperative in Kepulauan Sangihe Regency, 2019 - 2022....</i>	217
10.1	Persentase Pengeluaran per Kapita Sebulan Menurut Kelompok Komoditas di Kabupaten Kepulauan Sangihe, 2022 <i>Percentage of Monthly Expenditure per Capita by Commodity Group in Kepulauan Sangihe Regemcy, 2022</i>	226
11.1	Jumlah Pedagang Menurut Sarana Berdagang, 2021 <i>Number of Merchants by Trading Facilities, 2021</i>	234
12.1	Produk Domestik Regional Bruto Atas Dasar Harga Konstan 2010 Menurut Lapangan Usaha di Kabupaten Kepulauan Sangihe (miliar rupiah), 2018–2022 <i>Gross Regional Domestic Product at 2010 Constant Market Prices by Industry in Kepulauan Sangihe Regency (billion rupiahs), 2018–2022</i>	249
12.2	Laju Pertumbuhan Produk Domestik Regional Bruto Atas Dasar Harga Konstan 2010 Menurut Lapangan Usaha di Kabupaten Kepulauan Sangihe (persen), 2018–2022 <i>Growth Rate of Gross Regional Domestic Product at 2010 Constant Market Prices by Industry in Kepulauan Sangihe Regency (percent), 2018–2022</i>	250
13.1	Jumlah Penduduk Menurut Kabupaten/Kota di Provinsi Sulawesi Utara (ribu), 2021-2022 <i>Population by Regency/Municipality in Sulawesi Utara Province (thousand), 2021-2022</i>	265
13.2	Indeks Pembangunan Manusia Menurut Kabupaten/ Kota di Provinsi Sulawesi Utara,2021-2022 <i>Human Development Index by Regency/Municipality in Sulawesi Utara Province,2021-2022</i>	266

PENJELASAN UMUM/EXPLANATORY NOTES

Tanda-tanda, satuan-satuan, dan lain-lainnya yang digunakan dalam publikasi ini adalah sebagai berikut:

Symbols, measurement units, and acronyms which are used in this publication, are as follows:

1. TANDA-TANDA/SYMBOLS

Data tidak tersedia/Data not available	: ...
Tidak ada atau nol /Null or zero	: -
Data dapat diabaikan/Data negligible	: 0
Tanda decimal/Decimal point	: ,
Data tidak dapat ditampilkan/Not applicable	: NA
Angka estimasi/Estimated figures	: e
Angka diperbaiki/Revised figures	: r
Angka sementara/Preliminary figures	: x
Angka sangat sementara/Very preliminary figures	: xx
Angka sangat sangat sementara/Very very preliminary figures	: xxx

2. SATUAN/UNITS

barel/barrel	: 158,99 liter/litres = 1/6,2898 m ³
hektar (ha)/hectare (ha)	: 10 000 m ²
kilometer (km)/kilometres (km)	: 1 000 meter/meters (m)
knot/knot	: 1,8523 km/jam (km/hour)
kuintal/quintal	: 100 kg
KWh	: 1 000 Watt hour
MWh	: 1 000 KWh
liter (untuk beras)/litre (for rice)	: 0,80 kg
MMSCF	: 1/35,3 m ³
metrik ton (m.ton)/metric ton (m. ton)	: 0,98421 long ton = 1 000 kg
ons/ounce	: 28,31 gram/grams
ton	: 1 000 kg

Satuan lain: buah, dus, butir, helai/lembar, kaleng, batang, pulsa, ton kilometer (ton-km), jam, menit, persen (%).

Other units: unit, pack, pieces, sheet, tin, pulse, ton-kilometres(ton-km), hour, minute, percent (%).

Perbedaan angka di belakang koma disebabkan oleh pembulatan angka.
The difference in decimal numbers is caused by rounding.

DAFTAR SINGKATAN/ LIST OF ABBREVIATIONS

SI	: Stasiun Iklim
SIMPK	: Stasiun Meteorologi Pertanian Khusus
t.t	: Tempat tidur
BCG	: Bacillus Calmette Guerin
DPT	: Difteri, Pertusis, Tetanus
TT	: Tetanus Toxoid
IOT	: Industri Obat Tradisional/ <i>Traditional Medicine Industry</i>
IKOT	: Industri Kecil Obat Tradisional/ <i>Traditional Medicine Small</i>
Alkes	: Alat kesehatan/ <i>Health Kits</i>
PKRT	: Perbekalan Kesehatan Rumah tangga/ <i>Household Health Logistics</i>
Kompl	: Komplemen/ <i>Complement</i>
IRTP	: Industri Pangan Produksi Rumah Tangga/ <i>Foods Home Industry</i>
PBF	: Pedagang Besar Farmasi/ <i>Pharmacy Whole-seller</i>
GFK	: Gudang Farmasi Kab/Kota/Regency/ <i>Municipality Pharmacy Warehouse</i>
RB	: Rumah Bersalin/ <i>Delivery House</i>
Pustu	: Puskesmas pembantu/ <i>Auxiliary Public Health Center</i>
BP	: Balai Pengobatan/ <i>Polyclinic</i>
TPS	: Tempat Pembuangan Sementara / <i>landfill</i>
Jamkesmas	: Jaminan kesehatan masyarakat miskin/ <i>Poor public health insurance</i>
PJKMU	: Program Jaminan Kesehatan Masyarakat Umum
SIUP	: Surat Ijin Usaha Perdagangan/ <i>Trading Permission Letter</i>
TDP	: Tanda Daftar Perusahaan/ <i>Company Registration Identity</i>
API	: Angka Pengenal Importir/ <i>Importer's Identity Number</i>

Statistik Kunci, 2020–2022 Key Statistics, 2020–2022

Rincian/Description	Satuan/Unit	2020	2021	2022
(1)	(2)	(3)	(4)	(5)
SOSIAL/SOCIAL				
Penduduk ¹ /Population ¹	juta/million	139,3	139,7	140,2
Laju Pertumbuhan Penduduk ¹ /Population Growth ¹	%	6,17	0,40	0,34
Angka Harapan Hidup ^{1-e} /Life Expectancy Rate ¹	tahun/years	70,10	70,18	70,51
Angka Melek Huruf Usia 15+ /Literacy Rate Aged 15+	%	99,29	99,36	...
Tingkat Partisipasi Angkatan Kerja -TPAK ^{2,3} Labour Force Participation Rate-LFPR ^{2,3}	%	64,56	63,60	66,11
Tingkat Pengangguran Terbuka-TPT ² Unemployment Rate-UR ²	%	4,91	4,72	2,87
Penduduk Miskin ⁴ /Poor People ⁴	ribu/thousand	14,64	14,55	13,89
Persentase Penduduk Miskin ⁴ Percentage of Poor People ⁴	%	11,14	11,02	10,50
Indeks Pembangunan Manusia-IPM ⁵ Human Development Index ⁵	—	70,73	71,07	71,63
EKONOMI/ECONOMIC				
Produk Domestik Regional Bruto (PDRB) Harga Berlaku ⁶ Gross Regional Domestic Bruto (GRDP) at Current Price ⁶	juta rupiah million rupiahs	4 383 252,8	4 791 110,2	5 223 114,4
Laju Pertumbuhan Ekonomi ⁸ /Economic Growth ⁷	%	0,47	5,98	5,45
PDRB Per Kapita Harga Berlaku ^{6,8} Per Capita of GRDP at Current Price ^{6,8}	juta rupiah million rupiahs	33,4	34,35	...

- Catatan/Notes: ¹ Hasil proyeksi penduduk Indonesia 2010–2035 (pertengahan tahun/Juni)/The result of Indonesia population prjection 2010–2035 (mid year/June)
- ² Kondisi Agustus/Condition at August
- ³ Menggunakan penimbang hasil proyeksi penduduk tahun 2010–2035/Weighted by the 2010–2035 population projection
- ⁴ Kondisi Maret/Condition at March
- ⁵ Sejak tahun 2010, IPM dihitung dengan metode baru. Komponen IPM metode baru adalah angka harapan hidup saat lahir, harapan lama sekolah, rata-rata lama sekolah, dan pengeluaran per kapita/Since 2010, HDI was calculated using new method. New HDI component are life expectancy at birth, expected years of schooling, means years of schooling, and expenditure per capita
- ⁶ Mulai tahun 2010 mengadopsi System of National Account 2008 (SNA 2008)/Since 2010 is in line with System of National Account 2008 (SNA 2008)
- ⁷ Menggunakan tahun dasar 2010 (2010=100)/Using 2010 base year (2010=100)
- ⁸ Menggunakan proyeksi penduduk berdasarkan hasil SP2010/Using population projection based on SP2010

1

GEOGRAFI DAN IKLIM

Geography and Climate

Luas Wilayah Kabupaten Kepulauan Sangihe

736,98 km²

KONDISI IKLIM

di Kab. Kepulauan Sangihe 2022



**Rata-Rata
Tekanan Udara** 1008,5
milibar



**Jumlah
Curah Hujan** 327
milimeter



**Rata-Rata
Suhu Udara** 27,3
°C



**Rata-Rata
Kecepatan Angin** 5
knot

PENJELASAN TEKNIS**TECHNICAL NOTES**

1. Kabupaten Kepulauan Sangihe merupakan bagian integral dari Provinsi Sulawesi Utara, dengan ibu kota Tahuna. Secara Astronomis, Kabupaten Kepulauan Sangihe terletak antara 20 4'13" – 40 44' 22" Lintang Utara dan 1250 9' 28" – 1250 56' 57" Bujur Timur.
 2. Berdasarkan posisi geografisnya, Kabupaten Kepulauan Sangihe memiliki batas-batas: Utara- Republik Philipina dan Kabupaten Kepulauan Talaud; Selatan- Kabupaten Sitaro; Timur- Samudra Pasifik dan Laut Maluku; Barat- Laut Sulawesi.
 3. Kabupaten Kepulauan Sangihe terdiri dari 15 kecamatan.
 4. Badan Pusat Statistik (BPS) telah melakukan pendataan Potensi Desa (Podes) sejak tahun 1980. Sejak saat itu, Podes dilaksanakan secara rutin sebanyak 3 kali dalam kurun waktu sepuluh tahun untuk mendukung kegiatan Sensus Penduduk, Sensus Pertanian, ataupun Sensus Ekonomi. Dengan demikian, fakta penting terkait ketersediaan infrastruktur dan potensi yang dimiliki oleh setiap wilayah dapat dipantau perkembangannya secara berkala dan terus menerus.
1. *Kepulauan Sangihe Regency is an integral part of North Sulawesi province with Tahuna as the capital. Astronomically, Sangihe Regency is located between 20 4'13" – 40 44' 22" North latitude and 1250 9' 28" – 1250 56' 57" East longitude.*
 2. *In terms of geographic position, Kepulauan Sangihe Regency has boundaries as follows: North- Republic of Philippines and Talaud Regency; South- Sitaro Regency; East- Pacific Ocean and Maluku Sea; West- Sulawesi Sea.*
 3. *Kepulauan Sangihe Regency has 15 subdistricts*
 4. *BPS-Statistics Indonesia has already recorded potential of the village (Podes) since 1980. Since then, Podes regularly implemented 3 (three) times within ten years to support the activities of the Population Census, Agriculture Census, or Economic Census. Thus, important facts related to the availability of infrastructure and the potential possessed by each region can be monitored regularly and continually.*

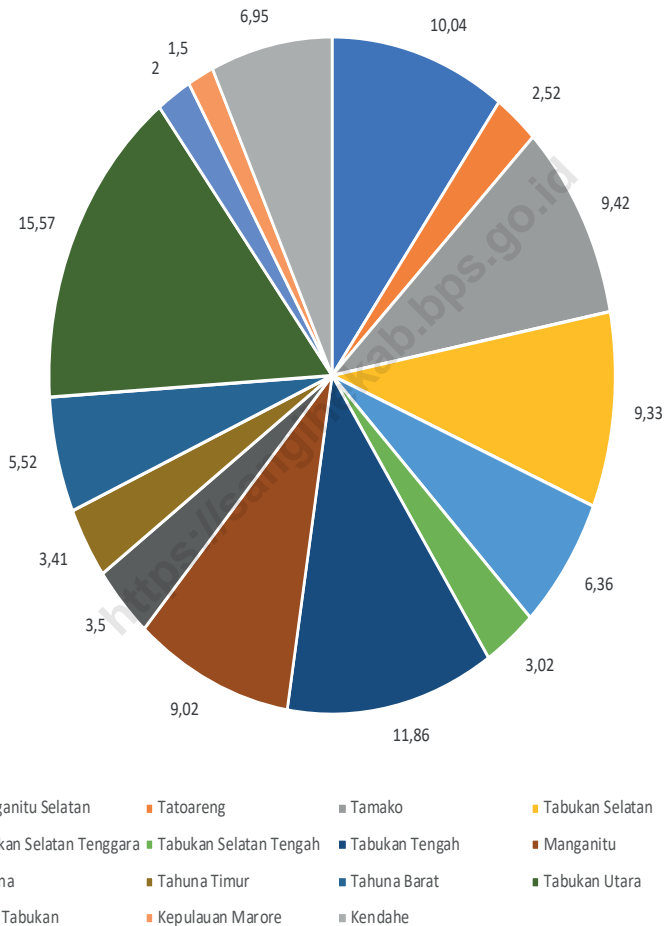
5. Sejak tahun 2008, pendataan Podes mengalami perubahan dengan adanya penambahan kuesioner suplemen kecamatan dan kabupaten/kota. Penambahan kuesioner tersebut bertujuan untuk meningkatkan manfaat data Podes bagi para konsumen data dan pemerintah daerah dalam perencanaan pembangunan wilayah.
 6. Data Podes merupakan satu-satunya sumber data kewilayahan yang muatannya beragam dan memberi gambaran tentang situasi pembangunan suatu wilayah (regional). Ini berbeda dengan data dari hasil pendekatan rumah tangga yang lebih menekankan pada dimensi aktivitas sektoral. Keduanya sama penting dan menjadi kekayaan BPS.
 7. Cakupan Wilayah Pencacahan Podes dilakukan secara sensus terhadap seluruh wilayah administrasi pemerintahan terendah setingkat desa (yaitu desa, kelurahan, nagari, Unit Permukiman Transmigrasi (UPT)) yang masih dibina oleh kementerian terkait. Berdasarkan hasil Podes 2014 Kabupaten Kepulauan Sangihe, ada sebanyak 167 desa/kelurahan yang tersebar di 15 kecamatan.
 8. Desa/Kelurahan lembah adalah
5. *Since 2008, Podes has been changed especially in providing additional information from subdistrict and regency/municipality, using separate questionnaires. The goal of these changes is to provide more benefits for data users and local government in regional development planning.*
 6. *Podes data is the only one source of spatial data consisting of various information and providing a picture of development progress in a region. The Podes data are different from data resulted from household surveys focusing on the dimension of sectoral activities. Both kind of data are important and become the trade mark of BPS on the data richness aspect.*
 7. *Area Coverage Podes enumeration is implemented as a census of the lowest governmental administrative region equivalent to village (i.e. village, sub-district, nagari, and Transmigration Settlement Unit which is still fostered by the relevant ministries). There were 167 village-level areas spread over 15 subdistricts based on the result of Podes 2014 in Kepulauan Sangihe Regency.*
 8. *Valley Village/Sub-District area is a*

desa/kelurahan yang wilayahnya sebagian besar merupakan daerah rendah yang terletak di antara dua gunung/pegunungan atau daerah yang mempunyai kedudukan lebih rendah dibandingkan daerah sekitarnya.

village/sub-district with the largest part of the village/sub-district is a low area between two mountains or area that have a position lower than the surrounding areas.

9. Desa/Kelurahan Dataran adalah desa/kelurahan yang sebagian besar wilayahnya tampak datar, rata, dan membentang.
 10. Suhu (Temperature) adalah keadaan panas atau dinginnya udara. Alat untuk mengukur suhu udara atau derajat panas disebut thermometer. Pengukuran biasanya dinyatakan dalam skala Celcius (C), Reamur (R), dan Fahrenheit (F). Suhu udara tertinggi di permukaan bumi adalah di daerah tropis (sekitar ekuator) dan makin ke kutub makin dingin.
 11. Kelembaban Udara digunakan untuk menyatakan banyaknya kandungan uap air dalam udara diukur dengan hygrometer atau higrograf.
 12. Tekanan Udara di permukaan bumi adalah gaya per satuan luas berdasarkan atas berat/beban dari atmosfer di atasnya
9. *Flat Village/Sub-District is a village/sub-district which the largest part of village1/sub-district looked plane, flat, and stretches.*
 10. *Temperature is an objective comparative measure of hot or cold. It is measured by a thermometer. Measurements are typically expressed in the Celsius scale (C), Reaumur (R), and Fahrenheit (F). The highest air temperature at the earth's surface is in the tropics (around the equator) and further to the colder poles.*
 11. *Humidity is the amount of water vapor in the air that measured with hygrometer/ higrograf.*
 12. *Atmospheric pressure is the pressure exerted by the weight of air in the atmosphere of Earth*

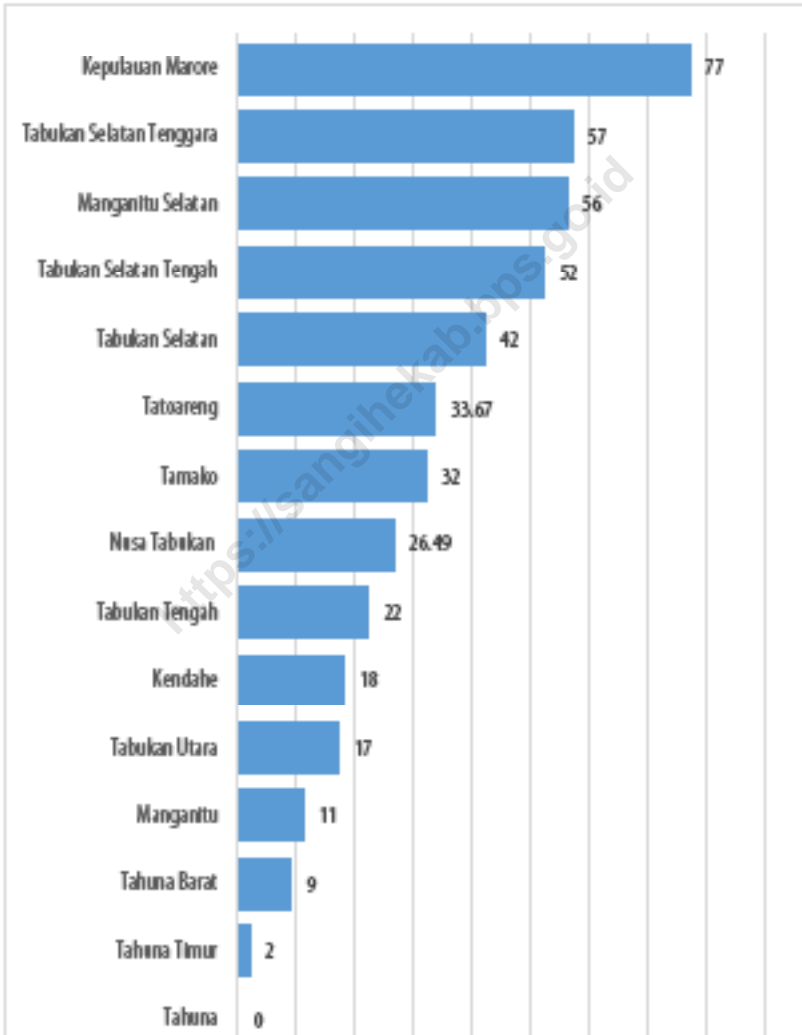
Gambar 1.1 Luas Daerah menurut Kecamatan (%), 2022
Figures 1.1 Area of Subdistrict (%), 2022



Sumber/Source : Berdasarkan Peraturan Menteri Dalam Negeri No. 66 Tahun 2011 tanggal 28 Desember 2011
 Based on Minister Of Home Affairs Regulation No 66/2011, December 28,2011

Gambar 1.2
Figures

Jarak dari Ibukota Kecamatan ke Ibukota Kabupaten di Kabupaten Kepulauan Sangihe (km), 2022
Distance between Subdistricts Capital and Regency Capital in Kepulauan Sangihe Regency (km), 2022



Sumber/Source : Berdasarkan Peraturan Menteri Dalam Negeri No. 66 Tahun 2011 tanggal 28 Desember 2011
Based on Minister Of Home Affairs Regulation No 66/2011, December 28, 2011

1.1 KEADAAN GEOGRAFI GEOGRAPHY CONDITION

Tabel
Table 1.1.1 **Luas Daerah dan Jumlah Pulau Menurut Kecamatan di Kabupaten Kepulauan Sangihe, 2022**
Total Area and Number of Islands by Subdistrict in Kepulauan Sangihe Regency, 2022

Kecamatan <i>Subdistrict</i>	Ibukota Kecamatan <i>Capital of Subdistrict</i>	Luas <i>Total Area</i> (km ² /sq.km)
(1)	(2)	(3)
Manganitu Selatan	Lapango	73,99
Tatoareng	Kahakitang	18,56
Tamako	Pokol	69,42
Tabukan Selatan	Lesabe I	68,76
Tabukan Selatan Tengah	Salurang	46,84
Tabukan Selatan Tenggara	Pintareng	22,29
Tabukan Tengah	Kuma	87,39
Manganitu	Mala	66,46
Tahuna	Bungalawang	25,76
Tahuna Timur	Tona I	25,15
Tahuna Barat	Mitung	40,66
Tabukan Utara	Bengketang	114,76
Nusa Tabukan	Nipa	14,73
Kepulauan Marore	Marore	11,02
Kendahe	Kendahe I	51,19
Kepulauan Sangihe		736,98

Lanjutan Tabel/*Continued Table* 1.1.1

Kecamatan <i>Subdistrict</i>	Persentase terhadap Luas Kabupaten Kepulauan Sangihe <i>Percentage to Kepulauan Sangihe Regency Area</i>	Jumlah Pulau <i>Number of Islands</i>
(1)	(4)	(5)
Manganitu Selatan	10,04	21
Tatoareng	2,52	21
Tamako	9,42	12
Tabukan Selatan	9,33	17
Tabukan Selatan Tengah	6,36	0
Tabukan Selatan Tenggara	3,02	0
Tabukan Tengah	11,86	0
Manganitu	9,02	3
Tahuna	3,50	0
Tahuna Timur	3,41	0
Tahuna Barat	5,52	0
Tabukan Utara	15,57	10
Nusa Tabukan	2,00	16
Kepulauan Marore	1,50	0
Kendahe	6,95	6
Kepulauan Sangihe	100	108

Catatan/*Note*: ¹ Berdasarkan Peraturan Menteri Dalam Negeri Nomor 137 Tahun 2018 tanggal 29 Desember 2018/*Based on Minister of Home Affairs Regulation Number 137/2018, December 29, 2018*

² Berdasarkan informasi Kementerian Dalam Negeri Tahun 2019/*Based on information from Ministry of Home Affairs, 2019*

Sumber/*Source*: Kementerian Dalam Negeri/*Ministry of Home Affairs*

Tabel 1.1.2 **Tinggi Wilayah dan Jarak ke Ibukota Kabupaten Menurut Kecamatan di Kabupaten Kepulauan Sangihe, 2022**
Altitude and Distance to the Capital of Regency by Subdistrict in Kepulauan Sangihe Regency, 2022

Kecamatan Subdistrict	Tinggi Wilayah (mdpl) Altitude (m a.s.l)	Jarak ke Ibukota Kabupaten Distance to the Capital of Regency
(1)	(2)	(3)
Manganitu Selatan	10	56,00
Tatoareng	2	33,67
Tamako	1	32,00
Tabukan Selatan	2	42,00
Tabukan Selatan Tengah	3	52,00
Tabukan Selatan Tenggara	250	57,00
Tabukan Tengah	3	22,00
Manganitu	7	11,00
Tahuna	10	-
Tahuna Timur	10	2,00
Tahuna Barat	8	9,00
Tabukan Utara	2	17,00
Nusa Tabukan	3	26,49
Kepulauan Marore	6	77,00
Kendahe	10	18,00
Kepulauan Sangihe		

Catatan/Note: ¹ Berdasarkan Peraturan Menteri Dalam Negeri Nomor 137 Tahun 2018 tanggal 29 Desember 2018/*Based on Minister of Home Affairs Regulation Number 137/2018, December 29, 2018*

² Berdasarkan informasi Kementerian Dalam Negeri Tahun 2019/*Based on information from Ministry of Home Affairs, 2019*

Sumber/Source: Kementerian Dalam Negeri/*Ministry of Home Affairs*

Tabel
Table 1.1.3

Nama Gunung dan Tingginya di Kabupaten Kepulauan Sangihe, 2022
Name and Height of Mountain in Kepulauan Sangihe Regency, 2022

Kecamatan Subdistrict	Nama Gunung Name of Mountain	Tingg (Meter) Height (Meter)	Keterangan Notes
(1)	(2)	(3)	(3)
Tatoareng	Banuawuhu	-5	Di Bawah Laut
Tamako	Sandaruman	1 046	
Tahuna	Awu	1 320	
Tahuna	Kakiralong	1 002	

Catatan/Note: Dikutip dari Provinsi Sulawesi Utara dalam Angka 2021 / Noted from Sulawesi Utara in Figures 2021

Tabel 1.1.4 **Nama Gunung dan Tingginya di Kabupaten Kepulauan Sangihe, 2022**
Name and Height of Mountain in Kepulauan Sangihe Regency, 2022

Kecamatan Subdistrict	Tingkat Kemiringan Level of Slope
(1)	(2)
Manganitu Selatan	Landai
Tatoareng	Sedang
Tamako	Landai
Tabukan Selatan	Landai
Tabukan Selatan Tengah	Landai
Tabukan Selatan Tenggara	Landai
Tabukan Tengah	Landai
Manganitu	Landai
Tahuna	Sedang
Tahuna Timur	Sedang
Tahuna Barat	Sedang
Tabukan Utara	Landai
Nusa Tabukan	Landai
Kepulauan Marore	Sedang
Kendahe	Landai

Catatan/Note: Badan Pusat Statistik Kabupaten Kepulauan Sangihe / BPS-Statistics of Kepulauan Sangihe Regency

1.2 KEADAAN IKLIM CLIMATE CONDITION

Tabel 1.2.1 Pengamatan Unsur Iklim Menurut Bulan di Stasiun Meteorologi KL. III Naha-Tahunu, 2022
Observation of Climate Elements By Months at Meteorological Station of Naha-Tahunu, 2022

Bulan Month	Suhu/Temperature (°C)			Kelembaban/Humidity (%)		
	Minimum	Rata-rata Average	Maksimum Maximum	Minimum	Rata-rata Average	Maksimum Maximum
(1)	(2)	(3)	(4)	(5)	(6)	(7)
Januari/January	23.7	26.8	30.0	81	88	95
Februari/February	23.7	26.2	29.0	81	90	96
Maret/March	24.0	27.0	30.4	81	87	91
April/April	24.1	27.7	30.8	70	78	92
Mei/May	24.2	27.4	30.4	75	87	95
Juni/June	24.2	27.8	31.1	77	84	88
Juli/July	23.8	27.3	31.2	76	89	90
Agustus/August	23.7	27.2	30.6	75	84	92
September/September	23.9	27.5	31.3	62	84	87
Oktober/October	24.2	28.0	31.3	75	84	94
November/November	24.0	27.6	30.8	76	87	94
Desember/December	23.8	27.3	30.8	67	89	94

Lanjutan Tabel/*Continued Table 1.2.1*

Bulan Month	Kecepatan Angin (m/det) Wind Velocity (m/sec)			Tekanan Udara/Atmospheric Pressure (mb)		
	Minimum	Rata-rata Average	Maksimum Maximum	Minimum	Rata-rata Average	Maksimum Maximum
(1)	(8)	(9)	(10)	(11)	(12)	(13)
Januari/January	10	11	16	1006.1	1009.4	1011.1
Februari/February	4	5	12	1006.6	1008.9	1011.4
Maret/March	4	5	19	1005.9	1008.2	1011.4
April/April	4	5	26	1006.0	1007.9	1009.5
Mei/May	4	6	10	1007.1	1008.7	1011.6
Juni/June	3	4	10	1006.1	1008.4	1010.3
Juli/July	4	5	15	1007.1	1008.1	1009.5
Agustus/August	4	5	13	1007.1	1008.6	1010.7
September/September	4	5	12	1006.8	1009.1	1011.1
Oktober/October	4	5	25	1005.3	1008.5	1011.1
November/November	4	5	17	1007.1	1008.8	1011.3
Desember/December	3	5	18	1004.1	1007.2	1011.0

Lanjutan Tabel/*Continued Table 1.2.1*

Bulan Month	Jumlah Curah Hujan Number of Precipitation (mm)	Jumlah Hari Hujan (hari) Number of Rainy Days (day)	Penyinaran Matahari Duration of Sunshine (%)
(1)	(14)	(15)	(16)
Januari/January	662	22	44
Februari/February	595	27	30
Maret/March	411	22	59
April/April	381	24	64
Mei/May	398	29	52
Juni/June	88	14	83
Juli/July	214	22	59
Agustus/August	168	22	58
September/September	187	13	73
Oktober/October	256	20	62
November/November	280	19	61
Desember/December	287	26	55

Sumber/Source: Badan Meteorologi Klimatologi dan Geofisika Stasiun Meteorologi KL. III Naha-Tahuna / Meteorological Station of Naha-Tahuna

2

PEMERINTAHAN

Government

Wilayah Administrasi Kabupaten Kepulauan Sangihe

15

kecamatan

22

kelurahan

145

desa

Jumlah APARATUR SIPIL NEGARA (ASN)
di Pemerintah Kab. Kepl. Sangihe Tahun 2021

3.502 orang

dengan komposisi menurut jenis kelamin

Laki-Laki

1.253
orang

Perempuan

2.249
orang



PENJELASAN TEKNIS**TECHNICAL NOTES**

- | | |
|---|--|
| <p>1. Secara administratif, sejak tahun 2002 (UU No. 5 Tahun 2002) Kabupaten Kepulauan Sangihe Talaud dimekarkan menjadi dua yaitu, Kepulauan Sangihe dan Kabupaten Kepulauan Talaud.</p> | <p>1. <i>Since 2002 (Act No. 5 of 2002), Kepulauan Sangihe Regency have split in two regencies namely Kepulauan Sangihe Regency and Kepulauan Talaud Regency.</i></p> |
| <p>2. Sampai dengan Desember 2021, Kabupaten Kepulauan Sangihe memiliki 15 kecamatan dengan 167 desa/ kelurahan.</p> | <p>2. <i>Until December 2020, Kepulauan Sangihe Regency consists of 15 subdistricts and 167 villages.</i></p> |
| <p>3. Kekuasaan legislatif di Kabupaten Kepulauan Sangihe dipegang oleh DPRD (Dewan Perwakilan Rakyat Daerah).</p> | <p>3. <i>Kepulauan Sangihe Regency's Legislative power is held by Regional House of Representatives.</i></p> |
| <p>4. Anggota Dewan Perwakilan Rakyat Daerah (DPRD) dipilih melalui pemilihan umum (pemilu) dan dilantik dalam masa jabatan lima tahun.</p> | <p>4. <i>Regional House of Representatives (DPRD) members are elected through a general election and appointed for a five-years membership.</i></p> |
| <p>5. ASN (Aparatur Sipil Negara) adalah profesi bagi pegawai negeri sipil dan pegawai pemerintah dengan perjanjian kerja yang bekerja pada instansi pemerintah (UU No.5 Tahun 2014)</p> | <p>5. <i>ASN (State Civil Apparatus) is a profession for civil servants and government employees with employment agreements that work in government agencies (Act No. 5 of 2014).</i></p> |
| <p>6. Akta Kelahiran adalah akta catatan sipil hasil pencatatan terhadap Pelaporan kelahiran oleh penduduk dilaksanakan di Instansi Pelaksana tempat penduduk berdomisili. Penulisan tempat lahir di dalam Akta Kelahiran tetap menunjuk pada</p> | <p>6. <i>A birth certificate is a certificate of civil registration records of reporting the results of births by residents held in place Executing Agency domiciled residents. Writing a birth in a birth certificate still refers to the place of birth.</i></p> |

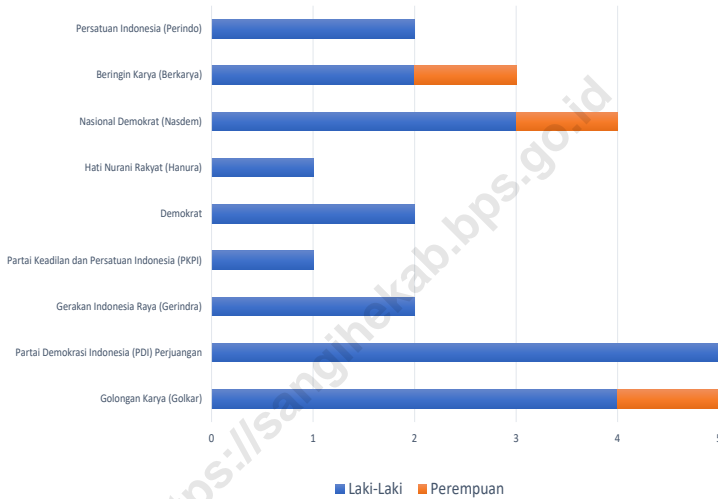
tempat terjadinya kelahiran.

7. Akta kematian adalah suatu akta yang dibuat dan diterbitkan oleh Dinas Kependudukan yang membuktikan secara pasti tentang kematian seseorang. Pelaporan kematian oleh rukun tetangga atau nama lain kepada Instansi Pelaksana dilaksanakan secara berjenjang kepada rukun warga atau nama lain, kelurahan/desa, dan kecamatan atau nama lain. (UU No. 24 Tahun 2013 Tentang perubahan atas UU No. 23 Tahun 2006 Tentang Administrasi Kependudukan.
7. *The death certificate is a certificate that is created and published by the Office of Population that prove with certainty about someone's death. Reporting the death by a neighborhood association or other names to the Executing Agency implemented gradually to the pillars of the citizens or any other name, the urban / rural, and subdistricts or other names. (Law No. 24 of 2013 On amendments to the Law No. 23 Year 2006 concerning Population Administration)*

<https://sangihekab.go.id>

Gambar 2.1
Figures

Jumlah Anggota Dewan Perwakilan Rakyat Daerah Menurut Partai Politik dan Jenis Kelamin di Kabupaten Kepulauan Sangihe, 2022
Number of Regional House of Representatives's Members by Political Parties and Sex in Kepulauan Sangihe Regency, 2022



Sumber/Source : Sekretariat DPRD Kabupaten Kepulauan Sangihe/DPRD Secretariat of Kepulauan Sangihe Regency

2.1 WILAYAH ADMINISTRATIF ADMINISTRATIVE AREA

Tabel 2.1.1 **Jumlah Desa¹/Kelurahan Menurut Kecamatan di Kabupaten Kepulauan Sangihe, 2018–2022**
Table 2.1.1 **Number of Villages¹/Kelurahan by Subdistrict in Kepulauan Sangihe Regency, 2018–2022**

Kecamatan Subdistrict	2018	2019	2020	2021	2022
(1)	(2)	(3)	(4)	(5)	(6)
Manganitu Selatan	13	13	13	13	13
Tatoareng	7	7	7	7	7
Tamako	20	20	20	20	20
Tabukan Selatan	14	14	14	14	14
Tabukan Selatan Tengah	9	9	9	9	9
Tabukan Selatan Tenggara	6	6	6	6	6
Tabukan Tengah	18	18	18	18	18
Manganitu	18	18	18	18	18
Tahuna	8	8	8	8	8
Tahuna Timur	8	8	8	8	8
Tahuna Barat	6	6	6	6	6
Tabukan Utara	24	24	24	24	24
Nusa Tabukan	5	5	5	5	5
Kepulauan Marore	3	3	3	3	3
Kendahe	8	8	8	8	8
Kepulauan Sangihe	167	167	167	167	167

Catatan/Note: ¹Termasuk Unit Permukiman Transmigrasi (UPT)/Include Transmigration Settlement Unit
Sumber/Source: Peraturan Kepala Badan Pusat Statistik Nomor 1 Tahun 2021 Tanggal 5 Februari 2021 tentang Perubahan Atas Peraturan Kepala Badan Pusat Statistik Nomor 3 Tahun 2020 tentang Kode dan Nama Wilayah Kerja Statistik Tahun 2020/Chief Statistician Regulation Number 1/2021, February 5 2021, as a revision of Chief Statistician Regulation Number 3 of 2020 on Code and Name of Regional Level of Data Collection.

Tabel
Table 2.1.2

Jumlah Desa Menurut Status Indeks Desa Membangun (IDM) di Kabupaten Kepulauan Sangihe, 2022
Number of Villages by Status of the Indeks Desa Membangun (IDM) di Kabupaten Kepulauan Sangihe, 2022

Kecamatan Subdistrict	Sangat Tertinggal Very Disadvantaged	Tertinggal Disadvantage	Berkembang Developing	Maju Progressive	Mandiri Independent	Jumlah Total
(1)	(2)	(3)	(4)	(5)	(6)	(7)
Manganitu Selatan	-	4	7	2	-	13
Tatoareng	-	6	1	-	-	7
Tamako	-	1	11	7	1	20
Tabukan Selatan	-	4	9	1	-	14
Tabukan Selatan Tengah	-	5	4	-	-	9
Tabukan Selatan Tenggara	-	1	5	-	-	6
Tabukan Tengah	-	-	13	4	1	18
Manganitu	-	-	12	6	-	18
Tahuna	-	-	-	-	-	-
Tahuna Timur	-	-	-	-	-	-
Tahuna Barat	-	-	-	-	-	-
Tabukan Utara	-	-	10	12	2	24
Nusa Tabukan	-	1	3	1	-	5
Kepulauan Marore	-	2	1	-	-	3
Kendahe	-	2	4	2	-	8
Kepulauan Sangihe	-	26	80	35	4	145

Sumber/Source: Dinas Pemberdayaan Masyarakat dan Desa Daerah Kabupaten Kepulauan Sangihe / Community Empowerment Board and Village Service in Kepulauan Sangihe Regency

Tabel
Table 2.1.3**Klasifikasi Desa/Kelurahan per Kecamatan di Kabupaten Kepulauan Sangihe, 2022**
Village / Subdistrict Classification per District in Sangihe Islands Regency, 2022

Kecamatan Subdistrict	Swadaya self-subsistent	Swakarya Self-work	Swasembada Self-sufficiency	Jumlah Total
(1)	(2)	(3)	(4)	(6)
Manganitu Selatan	13	-	-	13
Tatoareng	7	-	-	7
Tamako	20	-	-	20
Tabukan Selatan	14	-	-	14
Tabukan Selatan Tengah	9	-	-	9
Tabukan Selatan Tenggara	6	-	-	6
Tabukan Tengah	18	-	-	18
Manganitu	18	-	-	18
Tahuna	...	-	-	...
Tahuna Timur	...	-	-	...
Tahuna Barat	...	-	-	...
Tabukan Utara	24	-	-	24
Nusa Tabukan	5	-	-	5
Kepulauan Marore	3	-	-	3
Kendahe	8	-	-	8
Kepulauan Sangihe	145	-	-	145

Sumber/Source: Dinas Pemberdayaan Masyarakat dan Desa Daerah Kabupaten Kepulauan Sangihe / Community Empowerment Board and Village Service in Kepulauan Sangihe Regency

2.2 DEWAN PERWAKILAN RAKYAT DAERAH REGIONAL HOUSE OF REPRESENTATIVE

Tabel 2.2.1 Jumlah Anggota Dewan Perwakilan Rakyat Daerah Menurut Partai Politik dan Jenis Kelamin di Kabupaten Kepulauan Sangihe, 2022
Number of Regional House of Representatives's Members by Political Parties and Sex in Kepulauan Sangihe Regency, 2022

Partai Politik <i>Political Parties</i>	Laki-laki <i>Male</i>	Perempuan <i>Female</i>	Jumlah <i>Total</i>
(1)	(2)	(3)	(4)
Golongan Karya (Golkar)	4	1	5
Partai Demokrasi Indonesia (PDI) Perjuangan	5	-	5
Gerakan Indonesia Raya (Gerindra)	2	-	2
Partai Keadilan dan Persatuan Indonesia (PKPI)	1	-	1
Demokrat	2	-	2
Hati Nurani Rakyat (Hanura)	1	-	1
Nasional Demokrat (Nasdem)	3	1	4
Beringin Karya (Berkarya)	2	1	3
Persatuan Indonesia (Perindo)	2	-	2
Kepulauan Sangihe	22	3	25

Sumber/Source: Sekertariat DPRD Kabupaten Kepulauan Sangihe/DPRD Secretariat of Kepulauan Sangihe Regency

Tabel
Table 2.2.2

**Jumlah Anggota Dewan Perwakilan Rakyat Daerah
Menurut Kelompok Umur dan Jenis Kelamin di Kabupaten
Kepulauan Sangihe, 2022**
*Number of Regional House of Representatives's Members
by Age Group and Sex in Kepulauan Sangihe Regency,
2022*

Kelompok Umur Age Group	Laki-laki Male	Perempuan Female	Jumlah Total
(1)	(2)	(3)	(4)
21 - 35	3	1	4
36 - 49	5	1	6
50 - 59	13	1	14
60+	1	-	1
Kepulauan Sangihe	22	3	25
2021	22	3	25
2020	22	3	25
2019	22	3	25

Sumber/Source: Sekertariat DPRD Kabupaten Kepulauan Sangihe/DPRD Secretariat of Kepulauan Sangihe Regency

Tabel
Table 2.2.3

Jumlah Keputusan Anggota Dewan Perwakilan Rakyat Daerah Menurut Jenis Keputusan di Kabupaten Kepulauan Sangihe, 2017-2022
Number of Memebers of the Regional House of Representatives's by Types of Decision in Kepulauan Sangihe Regency, 2017-2022

Jenis Keputusan Type of Decision	Tahun Year					
	2017	2018	2019	2020	2021	2022
(1)	(2)	(3)	(4)	(5)	(5)	(6)
Peraturan Daerah	4	4	3	4
Keputusan DPRD	10	3	4	4	5	8
Keputusan Pimpinan DPRD	2	5	-	1	3	4
Keputusan Daerah
Rapat - rapat	88	60	75	80	131	103
Kepulauan Sangihe	104	72	82	89	139	115

Sumber/Source: Sekertariat DPRD Kabupaten Kepulauan Sangihe/DPRD Secretariat of Kepulauan Sangihe Regency

2.3 SUMBER DAYA MANUSIA HUMAN RESOURCES

Tabel 2.3.1 Jumlah Pegawai Negeri Sipil Menurut Jabatan dan Jenis Kelamin di Kabupaten Kepulauan Sangihe , Desember 2021 dan Desember 2022
Number of Civil Servants by Occupation and Sex in Kepulauan Sangihe Regency, December 2021 and December 2022

Jabatan Occupation	2021		Jumlah Total
	Laki-laki Male	Perempuan Female	
(1)	(2)	(3)	(4)
Jabatan Pimpinan Tinggi Utama <i>Senior Executives</i>	-	-	-
Jabatan Pimpinan Tinggi Madya <i>Middle Executives</i>	-	-	-
Jabatan Pimpinan Tinggi Pratama <i>Junior Executives</i>	26	6	32
Administrator/Administrator	113	68	181
Pengawas/Supervisor	223	276	499
Eselon V/5th Echelon	1	2	3
Jabatan Fungsional Dosen <i>Certain Functional Position for Lecturer</i>	-	-	-
Jabatan Fungsional Guru <i>Certain Functional Position for Teacher</i>	359	769	1128
Jabatan Fungsional Medis <i>Certain Functional Position for Medical Field</i>	87	517	604
Jabatan Fungsional Teknis <i>Certain Functional Position for Technical Field</i>	25	51	76
Jabatan Fungsional Umum/Pelaksana <i>General Functional Position</i>	468	557	1025
Jumlah/Total	1302	2246	3548

Lanjutan Tabel/*Continued Table 2.3.1*

Jabatan <i>Occupation</i>	2022		
	Laki-laki <i>Male</i>	Perempuan <i>Female</i>	Jumlah <i>Total</i>
(1)	(5)	(6)	(7)
Jabatan Pimpinan Tinggi Utama <i>Senior Executives</i>	-	-	-
Jabatan Pimpinan Tinggi Madya <i>Middle Executives</i>	-	-	-
Jabatan Pimpinan Tinggi Pratama <i>Junior Executives</i>	27	7	34
Administrator/ <i>Administrator</i>	111	68	179
Pengawas/Jabatan Fungsional Pengawas <i>Supervisor/Supervisor functional position</i>	163	192	355
Jabatan Fungsional Auditor/ auditor's functional position	5	8	13
Jabatan Fungsional Penyuluh/ extension functional position	13	30	43
Jabatan Fungsional Guru <i>Certain Functional Position for Teacher</i>	322	714	1036
Jabatan Fungsional Medis <i>Certain Functional Position for Medical Field</i>	80	502	582
Jabatan Fungsional Teknis <i>Certain Functional Position for Technical Field</i>	57	91	148
Jabatan Fungsional Umum/Pelaksana <i>General Functional Position</i>	475	637	1112
Jumlah/Total	1253	2249	3502

Sumber/*Source*: Badan Kepegawaian dan Pengembangan SDM Daerah Kab. Kepl. Sangihe /*National Civil Service Agency*

Tabel
Table 2.3.2**Jumlah Pegawai Negeri Sipil Menurut Tingkat Pendidikan dan Jenis Kelamin di Kabupaten Kepulauan Sangihe , Desember 2021 dan Desember 2022**
Number of Civil Servants by Educational Level and Sex in Kepulauan Sangihe Regency, Desember 2021 and Desember 2022

Tingkat Pendidikan <i>Educational Level</i>	2021		
	Laki-laki <i>Male</i>	Perempuan <i>Female</i>	Jumlah <i>Total</i>
(1)	(2)	(3)	(4)
Sekolah Dasar (SD) <i>Primary School</i>	5	-	5
Sekolah Menengah Pertama (SMP) <i>Junior High School</i>	6	-	6
Sekolah Menengah Atas (SMA) <i>Senior High School</i>	383	409	792
Diploma I/Akta I <i>Diploma I/Akta I</i>	2	25	27
Diploma II/Akta II <i>Diploma II/Akta II</i>	51	77	128
Diploma III/Akta III <i>Diploma III/Akta III</i>	112	413	525
Diploma IV/Akta IV <i>Diploma IV/Akta IV</i>	28	32	60
S1/Sarjana <i>Under Graduate/Bachelor</i>	656	1,235	1,891
S2/Pasca Sarjana <i>Graduate</i>	59	55	114
S3/Doktor/Ph.D <i>Post Graduate</i>	-	-	-
Jumlah/Total	1,302	2,246	3,548

Lanjutan Tabel/*Continued Table 2.3.2*

Tingkat Pendidikan <i>Educational Level</i>	2022		
	Laki-laki <i>Male</i>	Perempuan <i>Female</i>	Jumlah <i>Total</i>
(1)	(5)	(6)	(7)
Sekolah Dasar (SD) <i>Primary School</i>	3	-	3
Sekolah Menengah Pertama (SMP) <i>Junior High School</i>	5	1	6
Sekolah Menengah Atas (SMA) <i>Senior High School</i>	335	347	682
Diploma I/Akta I <i>Diploma I/Akta I</i>	2	20	22
Diploma II/Akta II <i>Diploma II/Akta II</i>	40	68	108
Diploma III/Akta III <i>Diploma III/Akta III</i>	133	482	615
Diploma IV/Akta IV S1/Sarjana <i>Under Graduate/Bachelor</i> <i>Diploma IV/Akta IV</i>	681	1274	1955
S2/Pasca Sarjana <i>Graduate</i>	54	57	111
S3/Doktor/Ph.D <i>Post Graduate</i>	-	-	-
Jumlah/Total	1253	2249	3502

Sumber/*Source*: Badan Kepegawaian dan Pengembangan SDM Daerah Kab. Kepl. Sangihe /*National Civil Service Agency*

Tabel
Table 2.3.3

**Jumlah Pegawai Negeri Sipil Menurut Tingkat
Kepangkatan dan Jenis Kelamin di Kabupaten Kepulauan
Sangihe , Desember 2021 dan Desember 2022**
**Number of Civil Servants by Hierarchy and Sex in Kepulauan
Sangihe Regency, Desember 2021 and Desember 2022**

Pangkat/Golongan/Ruang Hierarchy	2021		
	Laki-laki Male	Perempuan Female	Jumlah Total
(1)	(2)	(3)	(4)
Golongan I/Range I	10		10
1. I/A (Juru Muda)/Junior Clerk			
2. I/B (Juru Muda Tingkat I)/First Class Junior Clerk	4		4
3. I/C (Juru)/Clerk	6		6
4. I/D (Juru Tingkat I)/First Class Clerk			
Golongan II/Range II	301	320	621
5. II/A (Pengatur Muda)/Junior Supervisor	17	14	31
6. II/B (Pengatur Muda Tingkat I) First Class Junior Supervisor	46	49	95
7. II/C (Pengatur)/Supervisor	119	133	252
8. II/D (Pengatur Tingkat I)/First Class Supervisor	119	124	243
Golongan III/Range III	719	1,512	2,231
9. III/A (Penata Muda)/Junior Superintendent	175	377	552
10. III/B (Penata Muda Tingkat I) First Class Junior Superintendent	126	285	411
11. III/C (Penata)/Superintendent	195	436	631
12. III/D (Penata Tingkat I)/First Class Superintendent	223	414	637
Golongan IV/Range IV	272	414	686
13. IV/A (Pembina)/Administrator	143	199	342
14. IV/B (Pembina Tingkat I)/First Class Administrator	108	205	313
15. IV/C (Pembina Utama Muda)/Junior Administrator	21	9	30
16. IV/D (Pembina Utama Madya)/Middle Administrator		1	1
17. IV/E (Pembina Utama)/Senior Administrator			
Jumlah/Total	1,302	2,246	3,548

Lanjutan Tabel/Continued Table 2.3.3

Pangkat/Golongan/Ruang Hierarchy	2022		
	Laki-laki Male	Perempuan Female	Jumlah Total
(1)	(5)	(6)	(7)
Golongan I/Range I			
1. I/A (Juru Muda)/Junior Clerk			
2. I/B (Juru Muda Tingkat I)/First Class Junior Clerk	2		2
3. I/C (Juru)/Clerk	2		2
4. I/D (Juru Tingkat I)/First Class Clerk	3		3
Golongan II/Range II			
5. II/A (Pengatur Muda)/Junior Supervisor	11	9	20
6. II/B (Pengatur Muda Tingkat I) First Class Junior Supervisor	30	21	51
7. II/C (Pengatur)/Supervisor	110	183	293
8. II/D (Pengatur Tingkat I)/First Class Supervisor	133	137	270
Golongan III/Range III			
9. III/A (Penata Muda)/Junior Superintendent	190	374	564
10. III/B (Penata Muda Tingkat I) First Class Junior Superintendent	125	287	412
11. III/C (Penata)/Superintendent	163	342	505
12. III/D (Penata Tingkat I)/First Class Superintendent	217	501	718
Golongan IV/Range IV			
13. IV/A (Pembina)/Administrator	139	185	324
14. IV/B (Pembina Tingkat I)/First Class Administrator	106	198	304
15. IV/C (Pembina Utama Muda)/Junior Administrator	22	11	33
16. IV/D (Pembina Utama Madya)/Middle Administrator		1	1
17. IV/E (Pembina Utama)/Senior Administrator			
Jumlah/Total	1253	2249	3502

Sumber/Source: Badan Kepegawaian dan Pengembangan SDM Daerah Kab. Kepl. Sangihe /National Civil Service Agency

Tabel 2.3.4
Table

Jumlah Pegawai Negeri Sipil Menurut Jabatan dan Jenis Kelamin di Kabupaten Kepulauan Sangihe, Desember 2021 dan Desember 2022
Number of Civil Servants by Occupation and Sex in Kepulauan Sangihe Regency, December 2021 dan December 2022

Jabatan <i>Occupation</i>	2021		Jumlah <i>Total</i>
	Laki-laki <i>Male</i>	Perempuan <i>Female</i>	
(1)	(2)	(3)	(4)
Fungsional Tertentu <i>Specific Functional</i>	574	1 682	2 256
Fungsional Umum <i>Staf General Functional</i>	478	408	886
Struktural/Structural	366	320	686
Eselon V/5th Echelon	-	-	-
Eselon IV/4th Echelon	219	256	475
Eselon III/3rd Echelon	118	58	176
Eselon II/2nd Echelon	29	6	35
Eselon I/1st Echelon	-	-	-
Jumlah/Total	1 418	2 410	3 828

Lanjutan Tabel/*Continued Table 2.3.1*

Jabatan <i>Occupation</i>	2022		Jumlah <i>Total</i>
	Laki-laki <i>Male</i>	Perempuan <i>Female</i>	
(1)	(5)	(6)	(7)
Fungsional Tertentu <i>Specific Functional</i>
Fungsional Umum <i>Staff General Functional</i>
Struktural/Structural
Eselon V/ <i>5th Echelon</i>
Eselon IV/ <i>4th Echelon</i>
Eselon III/ <i>3rd Echelon</i>
Eselon II/ <i>2nd Echelon</i>
Eselon I/ <i>1st Echelon</i>
Jumlah/Total

Sumber/*Source*: Badan Kepegawaian Negara (BKN)/ National Civil Service Agency

Tabel
Table 2.3.5

Jumlah Pegawai Negeri Sipil Menurut Tingkat Pendidikan dan Jenis Kelamin di Kabupaten Kepulauan Sangihe, Desember 2021 dan Desember 2022
Number of Civil Servants by Educational Level and Sex in Kepulauan Sangihe Regency, Desember 2021 dan Desember 2022

Tingkat Pendidikan <i>Educational Level</i>	2021		
	Laki-laki <i>Male</i>	Perempuan <i>Female</i>	Jumlah <i>Total</i>
(1)	(2)	(3)	(4)
Sampai dengan SD <i>Up to Primary School</i>	5	-	5
SMP/Sederajat <i>General Vocational Junior High School</i>	6	-	6
SMA/Sederajat <i>General/Vocational Senior High School</i>	383	409	792
Diploma I, II/Akta I, II <i>Diploma I, II/Akta I, II</i>	53	102	155
Diploma III/Akta III/Sarjana Muda <i>Diploma III/Akta III/Bachelor</i>	112	413	525
Tingkat Sarjana/Doktor/Ph.D <i>University Graduates</i>	743	1322	2065
Jumlah/Total	1302	2246	3548

Lanjutan Tabel/*Continued Table 2.3.2*

Tingkat Pendidikan <i>Educational Level</i>	2022		
	Laki-laki <i>Male</i>	Perempuan <i>Female</i>	Jumlah <i>Total</i>
(1)	(2)	(3)	(4)
Sampai dengan SD <i>Up to Primary School</i>
SMP/Sederajat <i>General Vocational Junior High School</i>
SMA/Sederajat <i>General/Vocational Senior High School</i>
Diploma I, II/Akta I, II <i>Diploma I, II/Akta I, II</i>
Diploma III/Akta III/Sarjana Muda <i>Diploma III/Akta III/Bachelor</i>
Tingkat Sarjana/Doktor/ <i>Ph.D</i> <i>University Graduates</i>
Jumlah/Total

Sumber/Source: Badan Kepegawaian Negara (BKN)/ National Civil Service Agency

2.4 KEUANGAN PEMERINTAH GOVERNMENT FINANCE

Tabel 2.4.1 Realisasi Pendapatan Pemerintah Kabupaten Kepulauan Sangihe Menurut Jenis Pendapatan (ribu rupiah), 2019–2022
Actual Kepulauan Sangihe Regency Government Revenues by Kind of Revenues (thousand rupiahs), 2019–2022

Jenis Pendapatan/Kind of Revenues	2019	2020
(1)	(2)	(3)
1. Pendapatan Asli Daerah (PAD)/Regional Revenue	69,441,470.63	84,506,493.94
1.1 Pajak Daerah/Regional Tax	10,509,565.37	8,816,764.90
1.2 Retribusi Daerah/Regional Retribution	3,744,033.94	3,878,706.61
1.3 Hasil Perusahaan Milik Daerah dan Pengelolaan Kekayaan Daerah yang Dipisahkan/Regional-Owned Company Revenue and Separated Management of Regional Wealth	2,500,498.50	1,412,830.71
1.4 Lain-lain PAD yang Sah/Other Regional Revenue	52,687,372.82	70,398,191.72
2. Dana Perimbangan/Balance Funds	807,299,143.47	694,898,806.47
2.1 Bagi Hasil Pajak/Tax Sharing Revenue	14,240,607.34	14,050,647.14
2.2 Bagi Hasil Bukan Pajak/Sumber Daya Alam/Non-Tax Sharing Revenue/Natural Resources	558,354,893.00	502,583,793.00
2.3 Dana Alokasi Umum/General Allocation Fund	234,703,643.13	178,264,366.33
2.4 Dana Alokasi Khusus/Special Allocation Fund	171,289,992.80	187,269,854.04
3. Lain-lain Pendapatan yang Sah/Other Revenue	12,982,160.00	19,065,110.00
3.1 Pendapatan Hibah/Grant		
3.2 Dana Darurat/Emergency Fund	21,691,686.80	13,399,171.04
3.3 Dana Bagi Hasil Pajak dari Provinsi dan Pemerintah Daerah Lainnya/Tax Sharing Revenue from Provincial and Other Regional Governments	136,616,146.00	154,805,573.00
3.4 Dana Penyesuaian dan Otonomi Daerah/Regional Adjustment and Autonomy Fund	118,272,91	116,965,80
3.5 Bantuan Keuangan dari Provinsi atau Pemerintah Daerah Lainnya/Financial Assistance from Provincial or Other Regional Governments	-	300,000,00
3.6 Lainnya/Others	3,275,00	-
Jumlah/Total		

Lanjutan Tabel/*Continued Table 2.4.1*

Jenis Pendapatan/ <i>Kind of Revenues</i>	2021	2022
(1)	(4)	(5)
1. Pendapatan Asli Daerah (PAD)/<i>Regional Revenue</i>	81 527 803 359,28	57 541 947 576
1.1 Pajak Daerah/ <i>Regional Tax</i>	10 040 501 367	13 108 918 563
1.2 Retribusi Daerah/ <i>Regional Retribution</i>	3 673 385 725	3 084 859 524
1.3 Hasil Pengelolaan Kekayaan Daerah yang Dipisahkan/ <i>Results of Separated Regional Wealth Management</i>	1 626 557 483	1 4 09 861 482
1.4 Lain-lain PAD yang Sah/ <i>Other Regional Revenue</i>	66 187 358 784,28	39 938 308 007
2. Pendapatan Transfer/<i>Transfer Income</i>	843 486 351 364	792 662 499 313
2.1 Pendapatan Transfer Pemerintah Pusat/ <i>Central Government Transfer Income</i>	824 804 363 066	776 424 119 599
2.2 Pendapatan Transfer Antar Daerah/ <i>Revenue Transfers Between Regions</i>	18 681 988 298	16 238 379 714
3. Lain-lain Pendapatan yang Sah/<i>Other Revenue</i>	20 025 027 975	28 680 606 977
3.1 Lain-lain Pendapatan Sesuai dengan Ketentuan Peraturan Perundang-Undangan/ <i>Other Income According to the Provisions of Legislation</i>	20 025 027 975	28 680 606 977
Jumlah/<i>Total</i>	945 039 182 698	878 885 053 866

Sumber/*Source*: Badan Pengelolaan Keuangan dan Pendapatan Daerah Kabupaten Kepulauan Sangihe / Regional revenue and financial of Kepulauan Sangihe Regency

Tabel 2.4.2 Realisasi Belanja Pemerintah Kabupaten Kepulauan Sangihe Menurut Jenis Belanja (ribu rupiah), 2019–2022
Table Actual Kepulauan Sangihe Regency Government Expenditures by Kind of Expenditures (thousand rupiahs), 2019–2022

Jenis Belanja Kind of Revenues	2019	2020
(1)	(2)	(3)
1. Belanja Tidak Langsung/Indirect Expenditures	599,195,051.83	604,397,089.62
1.1 Belanja Pegawai/Personnel Expenditures	399,743,769.58	372,579,252.20
1.2 Belanja Bunga/Interest Expenditures	-	-
1.3 Belanja Subsidi/Subsidies Expenditures	-	-
1.4 Belanja Hibah/Grant Expenditures	14,568,400.00	12,824,258.24
1.5 Belanja Bantuan Sosial/Social Aid Expenditures	8,336,208.17	2,691,979.09
1.6 Belanja Bagi Hasil/Sharing Fund Expenditure	1,866,747.28	2,069,634.92
1.7 Belanja Bantuan Keuangan/Financial Aids Expenditures	157,287,827.75	172,932,236.00
1.8 Belanja Tidak Terduga/Unpredicted Expenditures	1,614,138.60	41,299,729.18
2. Belanja Langsung/Direct Expenditures	359,114,188.06	341,764,116.69
2.1 Belanja Pegawai/Personnel Expenditures	13,893,381.03	10,500,400.09
2.2 Belanja Barang dan Jasa/Goods and Services Expenditures	214,588,499.38	207,494,665.04
2.3 Belanja Modal/Capital Expenditure	130,632,307.64	123,769,051.56
Jumlah/Total	923,634,575.58	946,161,206.32

Lanjutan Tabel/*Continued Table 2.4.2*

Jenis Belanja <i>Kind of Revenues</i>	2021	2022
(1)	(4)	(5)
1. Belanja Operasi/<i>Operating Expenditures</i>	654 812 639 226.28	664 149 164 041
1.1 Belanja Pegawai/ <i>Personnel Expenditures</i>	389 715 016 760	386 783 596 462
1.2 Belanja Barang dan Jasa/ <i>Goods and Services Expenditures</i>	250 637 417 566.28	258 880 932 094
1.3 Belanja Bunga/ <i>Expenditures</i>	-	6 044 722 252
1.4 Belanja Hibah/ <i>Grant Expenditures</i>	11 835 204 900	7 432 017 100
1.5 Belanja Bantuan Sosial/ <i>Social Aid Expenditures</i>	2 625 000 000	5 007 896 133
2. Belanja Modal/<i>Capital Expenditure</i>	78 064 051 087	264 827 592 597
2.1 Belanja Modal Peralatan dan Mesin	31 4444 656 899	55 126 453 248
2.2 Belanja Modal Gedung dan Bangunan	22 888 320 275	84 094 755 629
2.3 Belanja Modal Jalan, Jaringan, dan Irigasi	22 396 504 138	124 889 748 339
2.4 Belanja Modal Aset Tetap Lainnya	1 334 093 775	716 635 381
3. Belanja Tidak Terduga/<i>Unpredicted Expenditures</i>	4 022 065 550	5 402 702 212
4. Belanja Transfer	174 571 404 082	155 624 940 572
4.1 Belanja Bagi Hasil/ <i>Sharing Fund Expenditure</i>	2 108 950 340	1 911 079 759
4.2 Belanja Bantuan Keuangan/ <i>Financial Aids Expenditures</i>	172 462 453 742	153 713 860 813
Jumlah/<i>Total</i>	911 470 159 945.28	1 090 004 399 422

Sumber/*Source*: Badan Pengelolaan Keuangan dan Pendapatan Daerah Kabupaten Kepulauan Sangihe / Regional revenue and financial of Kepulauan Sangihe Regency

3

PENDUDUK & KETENAGAKERJAAN

Population & Employment

Jumlah Penduduk Kab. Kepulauan Sangihe

140.165
jiwa

Tahun 2022



Ratio Jenis Kelamin

103,88

Jumlah penduduk laki-laki lebih banyak dibandingkan dengan jumlah penduduk perempuan



Laju Pertumbuhan Penduduk

0,34%

PENJELASAN TEKNIS

TECHNICAL NOTES

- | | |
|---|---|
| <p>1. Penduduk Indonesia adalah semua orang yang berdomisili di wilayah teritorial Indonesia selama 6 bulan atau lebih dan atau mereka yang berdomisili kurang dari 6 bulan tetapi bertujuan menetap.</p> | <p>1. <i>The population of Indonesia are all residents of the entire territory of Indonesia who have stayed for six months or longer, and those who intended to stay more than six months even though their length of stay is less than six months.</i></p> |
| <p>2. Laju pertumbuhan penduduk adalah angka yang menunjukkan persentase penambahan penduduk dalam jangka waktu tertentu.</p> | <p>2. <i>The growth rate of population is the number that show percentage of population growth within a specified period.</i></p> |
| <p>3. Kepadatan penduduk adalah rasio banyaknya penduduk per kilometer persegi.</p> | <p>3. <i>Population density is ratio of population per square kilometer.</i></p> |
| <p>4. Rasio jenis kelamin adalah perbandingan antara penduduk laki-laki dan penduduk perempuan pada suatu wilayah dan waktu tertentu. Biasanya dinyatakan dengan banyaknya penduduk laki-laki untuk 100 penduduk perempuan.</p> | <p>4. <i>Sex ratio is the ratio of male population to female population in a given area and time, usually expressed as the number of male for every 100 female.</i></p> |
| <p>5. Distribusi penduduk adalah pola persebaran penduduk di suatu wilayah, baik berdasarkan batas-batas geografis maupun berdasarkan batas-batas administrasi pemerintahan.</p> | <p>5. <i>Population distribution is the pattern of population distribution in an area, either by geographic boundaries or by government administrative boundaries.</i></p> |
| <p>6. Komposisi penduduk adalah pola persebaran penduduk menurut karakteristiknya, contoh: penduduk menurut</p> | <p>6. <i>Population composition is the pattern of population distribution by its characteristics, example: population by age</i></p> |

- | | |
|---|--|
| <p>kelompok umur, penduduk menurut jenis kelamin.</p> | <p><i>group, population by sex.</i></p> |
| <p>7. Rumah tangga adalah seseorang atau sekelompok orang yang mendiami sebagian atau seluruh bangunan fisik/sensus dan biasanya tinggal bersama serta pengelolaan makan dari satu dapur. Yang dimaksud makan dari satu dapur adalah jika pengurusan kebutuhan sehari-harinya dikelola bersama-sama menjadi satu.</p> | <p>7. <i>Household is an individual or group of people living in a physical/census building unit or part of it and usually commit on a common provision for food and other essentials of living. Common provision for food means one organising daily needs for all of household members.</i></p> |
| <p>8. Anggota rumah tangga adalah semua orang yang biasanya bertempat tinggal di suatu rumah tangga, baik yang berada di rumah pada waktu pencacahan maupun yang sementara tidak ada.</p> | <p>8. <i>Household member are those who usually lives in a household regardless of their location at the time of enumeration.</i></p> |
| <p>9. Rata-rata anggota rumah tangga adalah angka yang menunjukkan rata-rata jumlah anggota rumah tangga per rumah tangga.</p> | <p>9. <i>Average household size is the average number of household members per household.</i></p> |
| <p>10. Sumber utama data ketenagakerjaan adalah Survei Angkatan Kerja Nasional (Sakernas). Survei ini khusus dirancang untuk mengumpulkan informasi/data ketenagakerjaan. Pada beberapa survei sebelumnya, pengumpulan data ketenagakerjaan dipadukan dalam kegiatan lainnya, seperti Survei Sosial Ekonomi Nasional (Susenas), Sensus Penduduk (SP), dan Survei Penduduk</p> | <p>10. <i>The main source of employment data is national Labour Force Survey (Sakernas). This survey is specifically design to collect information on labour force statistics. Previously, the collection of such data was integrated with other survey, such as National Socio-Economic Survey (Susenas), Population Census (SP), and Inter-Censal Population Survey (SUPAS). The first Sakernas was conducted in 1976, then conducted annually during the period 1977-</i></p> |

Antarsensus (Supas). Sakernas pertama kali diselenggarakan pada tahun 1976, kemudian dilanjutkan pada tahun 1977 dan 1978. Pada tahun 1986-1993, Sakernas diselenggarakan secara triwulanan di seluruh provinsi di Indonesia, baru sejak tahun 1994-2001, Sakernas dilaksanakan secara tahunan, yaitu setiap bulan Agustus. Pada tahun 2002-2004, di samping Sakernas tahunan dilakukan pula Sakernas triwulanan. Pada tahun 2005-2010, pengumpulan data Sakernas dilaksanakan secara semesteran pada Februari (semester I) dan Agustus (semester II). Tahun 2011 mulai dilakukan kembali secara triwulanan, yaitu Februari (Triwulan I), Mei (Triwulan II), Agustus (Triwulan III), dan November (Triwulan IV). Sakernas Triwulanan ini dimaksudkan untuk memantau indikator yang mengacu pada The Key Indicators of the Labour Market (KILM) yang direkomendasikan oleh The International Labour Organization (ILO).

1978. During 1986-1993, Sakernas was conducted quarterly in all provinces in Indonesia, only since 1994 until 2001 Sakernas was conducted yearly, every August of year. During the period 2002-2004, besides a yearly Sakernas, BPS also conducted a quarterly Sakernas. During the period 2005-2010, Sakernas has been conducted in semester period, i.e. February (Semester I) and August (Semester II). In 2011 is conducted back on a quarterly basis which is: February (First Quarter), May (Second Quarter), August (Third Quarter), and November (Fourth Quarter). A Quarterly Sakernas is aimed to monitor the prompt indicators of Indonesian Labour market which referred to The Key Indicators of the Labour Market (KILM) recommended by The International Labour Organization (ILO).

11. Sejak Sakernas 2001, konsep status pekerjaan dan pengangguran mengalami perluasan dan penyempurnaan. Status pekerjaan yang pada Sakernas 2000 hanya 5 kategori, mulai tahun 2001 ditambahkan kategori baru, yaitu: Pekerja bebas di pertanian dan pekerja

11. Since 2001 Sakernas, the concept of employment status and unemployment was revised. The employment status previously covered only 5 categories, but since 2001 two new categories of casual employee both in agriculture and non-agriculture sectors have been added. In addition, to adapt the

bebas di nonpertanian. Selain itu, dalam rangka menyesuaikan dengan konsep ILO, konsep pengangguran terbuka diperluas, yaitu di samping mencakup penduduk yang aktif mencari pekerjaan, mencakup penduduk yang aktif mencari pekerjaan, mencakup pula kelompok penduduk yang sedang mempersiapkan usaha/pekerjaan baru, kelompok penduduk yang tidak mencari pekerjaan karena merasa tidak mungkin mendapatkan pekerjaan, serta kelompok penduduk yang tidak aktif mencari pekerjaan dengan alasan sudah mempunyai pekerjaan tetapi belum mulai bekerja

ILO concept, the concept of open unemployment was also extended. Open unemployment covers population who were establishing a new business/firm/establishment, discouraged job seekers, and those who were not actively looking for work with the reason of already having job but not starting to work.

12. Penduduk usia kerja adalah penduduk yang berumur 15 tahun ke atas.
 13. Angkatan kerja adalah penduduk usia kerja (15 tahun ke atas) yang bekerja, punya pekerjaan namun sementara tidak bekerja, dan pengangguran.
 14. Bekerja adalah kegiatan ekonomi yang dilakukan oleh seseorang dengan maksud memperoleh atau membantu memperoleh pendapatan atau keuntungan dan lamanya bekerja paling sedikit 1 jam secara terus menerus dalam seminggu yang lalu
12. *Working age population is persons of 15 years and over.*
 13. *Labor force or economically active are persons of 15 years and over, who in the previous week were working, temporarily absent from work but having jobs, and unemployment.*
 14. *Working is economic activity conducted by a person and intended to earn income by doing work or helping to do work at least one hour continuously during the reference week (including unpaid family worker/s for any economic activity).*

(termasuk pekerja keluarga tanpa upah yang membantu dalam suatu usaha/kegiatan ekonomi).

- | | |
|--|---|
| <p>15. Jumlah jam kerja seluruhnya adalah jumlah jam kerja yang digunakan untuk bekerja (tidak termasuk jam kerja istirahat resmi dan jam kerja yang digunakan untuk hal-hal di luar pekerjaan).</p> | <p>15. <i>Total working hours is the total hours spent by an employee to perform all jobs (excluding the time used for other activities which are not classified as work).</i></p> |
| <p>16. Lapangan usaha adalah bidang kegiatan dari pekerjaan/tempat bekerja dimana seseorang bekerja. Klasifikasi lapangan usaha mengikuti Klasifikasi Baku Lapangan Usaha Indonesia (KBLI) dalam 1 digit.</p> | <p>16. <i>Industry is field of a person's activity or establishment. The classification of industries follows the Indonesia Standard Industrial Classification (KBLI) in one digit.</i></p> |
| <p>17. Status pekerjaan adalah kedudukan seseorang dalam unit usaha/kegiatan dalam melakukan pekerjaan.</p> | <p>17. <i>Employment status is the status of a person at his place of work or establishment where he was employed.</i></p> |
| <p>18. Berusaha sendiri tanpa dibantu orang lain adalah bekerja atau berusaha dengan menanggung risiko secara ekonomis, yaitu dengan tidak kembalinya ongkos produksi yang telah dikeluarkan dalam rangka usahanya tersebut, serta tidak menggunakan pekerja dibayar maupun pekerja tak dibayar, termasuk yang sifat pekerjaannya memerlukan teknologi atau keahlian khusus.</p> | <p>18. <i>Own-account worker is a person who works at his own risk without assisted by paid per mount worker or unpaid worker include technical job or skill job.</i></p> |
| <p>19. Berusaha dibantu buruh tidak tetap/buruh tidak dibayar adalah bekerja atau berusaha atas risiko</p> | <p>19. <i>Employer assisted by temporary workers/unpaid worker is a person who works at his own</i></p> |

- sendiri, dan menggunakan buruh/pekerja tak dibayar dan atau buruh/pekerja tidak tetap.
20. Berusaha dibantu buruh tetap/buruh dibayar adalah berusaha atas risiko sendiri dan mempekerjakan paling sedikit satu orang buruh/pekerja tetap yang dibayar.
21. Buruh/karyawan/pegawai adalah seseorang yang bekerja pada orang lain atau instansi/kantor/ perusahaan secara tetap dengan menerima upah/gaji baik berupa uang maupun barang. Buruh yang tidak mempunyai majikan tetap, tidak digolongkan sebagai buruh/karyawan, tetapi sebagai pekerja bebas. Seseorang dianggap memiliki majikan tetap jika memiliki 1 (satu) majikan (orang/rumah tangga) yang sama dalam sebulan terakhir, khusus pada sektor bangunan batasannya tiga bulan. Apabila majikannya instansi/ lembaga, boleh lebih dari satu.
22. Pekerja bebas adalah seseorang yang bekerja pada orang lain/ majikan/institusi yang tidak tetap (lebih dari 1 majikan dalam sebulan terakhir) di usaha pertanian baik berupa usaha rumah tangga maupun bukan usaha rumah tangga, ataupun di nonpertanian atas dasar balas jasa dengan menerima
- risk and assisted by temporary worker/ unpaid worker.*
20. *Employer assisted by permanent workers/paid workers is a person who does his business at her/ his own risk at least one assisted by paid permanent worker.*
21. *Employee is a person who work permanently for other people or institution/office/company and gains some money/cash or goods as wage/salary. Labor who have no permanent employer is not categorized as a laborer/worker/ employee but casual worker. A laborers in general is considered to have a permanent employer if he has the same employer during the pastmonth,particularlyforbuilding construction sector is 3 months. If the employer is an institution, more than 1 (one) employer is allowed.*
22. *Casual employee is a person who does not work permanently for other people/employer/institution (more than 1 employer during the last 1 month) in agricultural sector, either home industry or not home industry, or in non-agricultural sector based on remuneration paid with money or goods, and based on daily or contact payment system.*

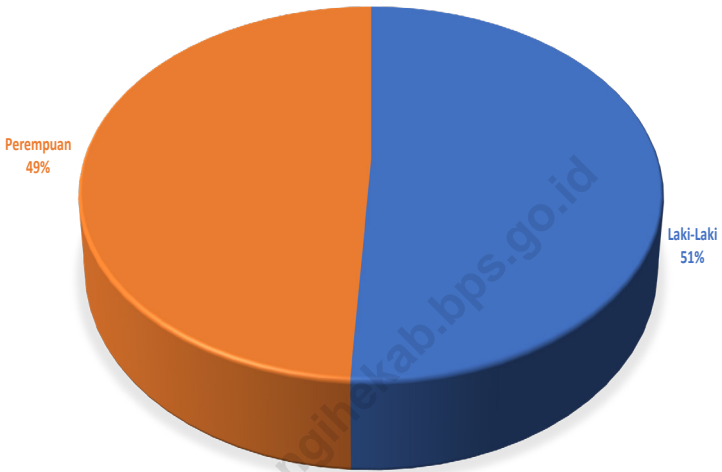
upah atau imbalan baik berupa uang maupun barang, dan baik dengan sistem pembayaran harian maupun borongan

23. Pekerja tak dibayar adalah seseorang yang bekerja membantu usaha untuk memperoleh penghasilan/keuntungan yang dilakukan oleh salah seorang anggota rumah tangga atau bukan anggota rumah tangga tanpa mendapat upah/gaji baik berupa uang maupun barang.

23. *Unpaid worker is a person who intended to work without pay either with money or good, in an establishment run by other members of the family, relative or neighbour.*

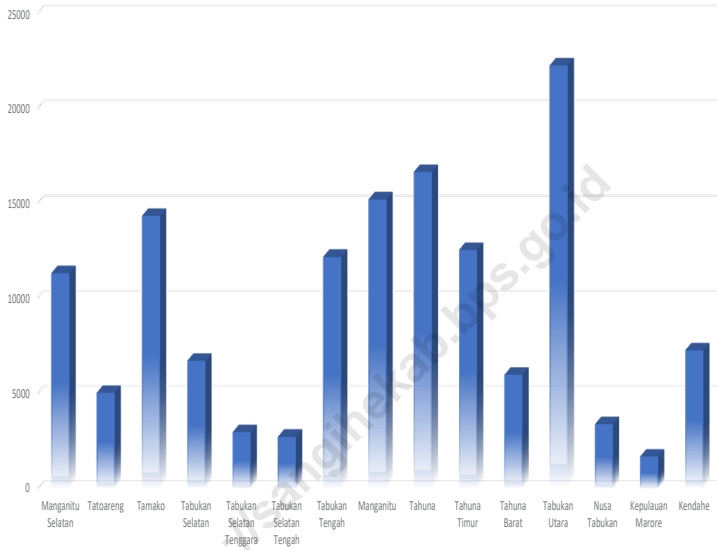
<https://sangihekab.bps.go.id>

Gambar 3.1 **Persentase Penduduk Menurut Jenis Kelamin (%), 2022**
Figures 3.1 **Percentage of Population By Gender (%), 2022**



Sumber/Source : Badan Pusat Statistik - Sensus Penduduk 2021

Gambar 3.2 Jumlah Penduduk Menurut Kecamatan (Jiwa), 2022
Figures *Population By Subdistrict (Jiwa), 2022*



Sumber/Source : Badan Pusat Statistik - Sensus Penduduk 2021

3.1 PENDUDUK POPULATION

Tabel 3.1.1 Penduduk, Laju Pertumbuhan Penduduk per Tahun, Distribusi Persentase Penduduk, Kepadatan Penduduk, Rasio Jenis Kelamin Penduduk Menurut Kecamatan di Kabupaten Kepulauan Sangihe, 2022
Population, Annual Population Growth Rate, Percentage Distribution of Population, Population Density, and Population Sex Ratio by Subdistrict in Kepulauan Sangihe Regency, 2022

Kecamatan Subdistrict	Penduduk (ribu) Population (thousand)	Laju Pertumbuhan Penduduk per Tahun 2010–2021 Annual Population Growth Rate (%) 2010–2021
(1)	(2)	(3)
Manganitu Selatan	11321	0.56
Tatoareng	5028	0.64
Tamako	14328	0.27
Tabukan Selatan	6709	0.57
Tabukan Selatan Tenggara	2955	0.20
Tabukan Selatan Tengah	2716	1.53
Tabukan Tengah	12175	0.84
Manganitu	15200	0.20
Tahuna	16643	-0.18
Tahuna Timur	12544	-0.41
Tahuna Barat	5970	0.24
Tabukan Utara	22250	0.57
Nusa Tabukan	3378	0.66
Kepulauan Marore	1680	1.14
Kendahe	7268	0.43
Kepulauan Sangihe	140165	0.34
Hasil Registrasi/Registration Result		
Hasil Proyeksi ¹ /Projection Result ¹		

Lanjutan Tabel/*Continued Table* 3.1.1

Kecamatan Subdistrict	Persentase Penduduk Percentage of Total Population	Kepadatan Penduduk per km² Population Density per sq.km
(1)	(7)	(8)
Manganitu Selatan	8.08%	153.01
Tatoareng	3.59%	270.91
Tamako	10.22%	206.40
Tabukan Selatan	4.79%	97.57
Tabukan Selatan Tenggara	2.11%	63.09
Tabukan Selatan Tengah	1.94%	121.85
Tabukan Tengah	8.69%	139.32
Manganitu	10.84%	228.71
Tahuna	11.87%	646.08
Tahuna Timur	8.95%	498.77
Tahuna Barat	4.26%	146.83
Tabukan Utara	15.87%	193.88
Nusa Tabukan	2.41%	229.33
Kepulauan Marore	1.20%	152.45
Kendahe	5.19%	141.98
Kepulauan Sangihe	100.00%	190.19
<i>Hasil Registrasi/Registration Result</i>		
<i>Hasil Proyeksi ¹/Projection Result ¹</i>		

Lanjutan Tabel/Continued Table 3.1.1

Kecamatan Subdistrict	Rasio Jenis Kelamin Population Sex Ratio
(1)	(11)
Manganitu Selatan	107.04
Tatoareng	101.93
Tamako	100.90
Tabukan Selatan	109.33
Tabukan Selatan Tenggara	106.07
Tabukan Selatan Tengah	110.87
Tabukan Tengah	107.84
Manganitu	102.21
Tahuna	98.49
Tahuna Timur	99.21
Tahuna Barat	101.48
Tabukan Utara	105.62
Nusa Tabukan	115.98
Kepulauan Marore	113.20
Kendahe	105.37
Kepulauan Sangihe	103.88
Hasil Registrasi/Registration Result	...
Hasil Proyeksi ¹ /Projection Result ¹	...

Sumber/Source: BPS, Hasil Penghitungan Proyeksi Matematis Level Kecamatan di Kabupaten Kepulauan Sangihe/

Tabel
Table 3.1.2

Jumlah Penduduk Menurut Kelompok Umur dan Jenis Kelamin di Kabupaten Kepulauan Sangihe, 2022
Population by Age Groups and Sex in Kepulauan Sangihe Regency, 2022

Kelompok Umur <i>Age Groups</i>	Jenis Kelamin/Sex		
	Laki-Laki <i>Male</i>	Perempuan <i>Female</i>	Jumlah <i>Total</i>
(1)	(2)	(3)	(4)
0-4	4,326	4,183	8,509
5-9	5,026	4,804	9,830
10-14	4,969	4,557	9,526
15-19	4,965	4,533	9,498
20-24	5,414	5,109	10,523
25-29	6,304	5,796	12,100
30-34	6,217	5,592	11,809
35-39	5,597	4,949	10,546
40-44	5,196	4,592	9,788
45-49	4,932	4,711	9,643
50-54	4,727	4,639	9,366
55-59	4,619	4,501	9,120
60-64	3,552	3,580	7,132
65-69	2,506	2,724	5,230
70-74	1,598	2,044	3,642
75+	1,468	2,435	3,903
Kepulauan Sangihe	71,416	68,749	140,165

Sumber/Source: BPS, Hasil Penghitungan Proyeksi Matematis Level Kecamatan di Kabupaten Kepulauan Sangihe/

3.2 KETENAGAKERJAAN EMPLOYMENT

Tabel 3.2.1 Jumlah Penduduk Berumur 15 Tahun Keatas Menurut Jenis Kegiatan Selama Seminggu yang Lalu dan Jenis Kelamin di Kabupaten Kepulauan Sangihe, 2022
Population Aged 15 Years and Over by Type of Activity During The Previous Week and Sex in Kepulauan Sangihe Regency, 2022

Kegiatan Utama <i>Main Activity</i>	Jenis Kelamin/Sex		
	Laki-Laki <i>Male</i>	Perempuan <i>Female</i>	Jumlah <i>Total</i>
(1)	(2)	(3)	(4)
I. Angkatan Kerja/<i>Economically Active</i>			
1. Bekerja/ <i>Working</i>	41 681	26 239	67 920
2. Pengangguran Terbuka/ <i>Unemployment</i>	1 346	664	2 010
II. Bukan Angkatan Kerja/<i>Economically Inactive</i>	9 957	25 891	35 848
1. Sekolah/ <i>Attending School</i>
2. Mengurus Rumah Tangga/ <i>Housekeeping</i>
3. Lainnya/ <i>Others</i>
Jumlah/<i>Total</i>	52 984	52 794	105 778

Sumber/*Source*: BPS, Survei Angkatan Kerja Nasional (Sakernas) Agustus/BPS-Statistics Indonesia, August National Labor Force Survey

Tabel 3.2.2
Table

Penduduk Berumur 15 Tahun ke Atas Menurut Pendidikan Tertinggi yang Ditamatkan dan Jenis Kegiatan Selama Seminggu yang Lalu di Kabupaten Kepulauan Sangihe, 2022

Population 15 Years of Age and Over by Educational Attainment and Type of Activity During the Previous Week in Kepulauan Sangihe Regency, 2022

Pendidikan Tertinggi yang Ditamatkan ¹ <i>Educational Attainment¹</i>	Angkatan Kerja/ <i>Economically Active</i>			Persentase Bekerja terhadap Angkatan Kerja <i>Percentage of Working to Economically Active</i>
	Bekerja <i>Working</i>	Pengangguran ² <i>Unemployment²</i>	Jumlah Angkatan Kerja <i>Total of Economically Active</i>	
(1)	(2)	(3)	(4)	(5)
0	27709	976	28685	96.60
1	9916	357	10273	96.52
2	16018	346	16364	97.89
3	5193	256	5449	95.30
4	2511	-	2511	100.00
5	6573	75	6648	98.87
Jumlah/Total	67920	2010	69930	97.13

Lanjutan Tabel/Continued Table 3.2.2

Pendidikan Tertinggi yang Ditamatkan ¹ Educational Attainment ¹	Bukan Angkatan Kerja Not Economically Active	Jumlah Total	Persentase Angkatan Kerja terhadap Penduduk Usia Kerja Percentage of Economically Active to Working Age Population
(1)	(6)	(7)	(8)
0	13268	13268	...
1	8655	8655	...
2	11583	11583	...
3
4
5	2342	2342	...
Jumlah/Total	35848	35848	...

Catatan/Note: ¹ 0. ≤ Sekolah Dasar (SD)/≤ Primary School
 1. Sekolah Menengah Pertama/Junior High School
 2. Sekolah Menengah Atas/Senior High School
 3. Sekolah Menengah Kejuruan
² 4. Diploma I/II/III
 5. Universitas

Sumber/Source: BPS, Survei Angkatan Kerja Nasional (Sakernas) Agustus/BPS-Statistics Indonesia, August National Labor Force Survey

Tabel
Table 3.2.3

Penduduk Berumur 15 Tahun Ke Atas yang Bekerja Selama Seminggu yang Lalu Menurut Status Pekerjaan Utama dan Jenis Kelamin di Kabupaten Kepulauan Sangihe, 2022
Population 15 Years of Age and Over who Worked During The Previous Week by Main Employment Status and Sex in Kepulauan Sangihe Regency, 2022

Status Pekerjaan Utama <i>Main Employment Status</i>	Laki-Laki <i>Male</i>	Perempuan <i>Female</i>	Jumlah <i>Total</i>
(1)	(2)	(3)	(4)
Berusaha sendiri <i>Own account worker</i>	16085	7775	23860
Berusaha dibantu buruh tidak tetap/buruh tidak dibayar <i>Employer assisted by temporary worker/unpaid worker</i>	4105	1451	5556
Berusaha dibantu buruh tetap/buruh dibayar <i>Employer assisted by permanent worker/paid worker</i>	1187	311	1498
Buruh/Karyawan/Pegawai/ <i>Employee</i>	12838	10459	23297
Pekerja bebas <i>Casual worker</i>	5020	592	5612
Pekerja keluarga/tak dibayar <i>Family worker/unpaid worker</i>	2446	5651	8097
Jumlah/Total	41681	26239	67920

Sumber/Source: BPS, Survei Angkatan Kerja Nasional (Sakernas) Agustus/BPS-Statistics Indonesia, August National Labor Force Survey

4

SOSIAL & KESEJAHTERAAN RAKYAT

Social & Welfare




Jumlah Penduduk Miskin Kab. Kepl. Sangihe pada tahun 2022 mencapai

13.890 jiwa

Persentase Penduduk Miskin Kab. Kepl. Sangihe pada tahun 2022 sebesar

10,50%

▼ Turun sebesar 0,52 poin dibandingkan dengan tahun 2021




Tingkat ketimpangan pengeluaran penduduk

GINI RATIO Kab. Kepl. Sangihe tahun 2022

0,323

▼ Turun sebesar 0,017 poin dibandingkan dengan tahun 2021



Bila Gini Ratio = 0, ketimpangan pendapatan merata sempurna, artinya setiap orang menerima pendapatan yang sama dengan yang lainnya
If Gini Ratio = 0, inequality income is perfectly even, meaning everyone receives income the same as the others

Gini ratio = 1 artinya ketimpangan pendapatan timpang sempurna atau pendapatan itu hanya diterima oleh satu orang atau satu kelompok saja
Gini ratio = 1 means inequality perfect or lame income the income is only received by one person or one group



PENJELASAN TEKNIS**TECHNICAL NOTES**

- | | |
|--|---|
| <p>1. Tidak/belum pernah sekolah adalah mereka yang tidak pernah atau belum pernah terdaftar dan tidak pernah atau belum pernah aktif mengikuti pendidikan di suatu jenjang pendidikan formal. Termasuk juga yang tamat/belum tamat taman kanak-kanak tetapi tidak melanjutkan ke sekolah dasar.</p> | <p>1. <i>Not/never attending school is someone who has never attended or never been registered in a formal education, such as primary, secondary, and tertiary education. Those who just completed kindergarten are considered as never attended school.</i></p> |
| <p>2. Masih bersekolah adalah mereka yang terdaftar dan aktif mengikuti pendidikan formal dan nonformal (Paket A, B, atau C), baik pendidikan dasar, menengah maupun pendidikan tinggi. Bagi mahasiswa yang sedang cuti dianggap masih bersekolah.</p> | <p>2. <i>Attending school is someone who is currently attending primary, secondary, or tertiary education, including package A, package B, or package C. College student who postpones his/her study is considered as attending school.</i></p> |
| <p>3. Tidak bersekolah lagi adalah mereka yang pernah terdaftar dan aktif mengikuti pendidikan di suatu jenjang pendidikan formal dan nonformal (Paket A, B, atau C), tetapi pada saat pencacahan tidak lagi terdaftar dan tidak aktif mengikuti pendidikan.</p> | <p>3. <i>Not attending school anymore is someone who had enrolled and participated in formal and non-formal education in the past including package A, package B, or package C, but currently does not attend school.</i></p> |
| <p>4. Tamat sekolah adalah menyelesaikan pelajaran yang ditandai dengan lulus ujian akhir pada kelas atau tingkat terakhir suatu jenjang pendidikan di sekolah negeri maupun swasta dengan mendapatkan tanda tamat belajar/ijazah. Seseorang yang belum mengikuti pelajaran</p> | <p>4. <i>Completed particular level of education is someone who has completed particular level of education in private or public school and accepting graduation certificate. Someone who has never attended the highest grade but passed the final exam is considered as completed</i></p> |

pada kelas tertinggi tetapi telah mengikuti ujian akhir dan lulus dianggap tamat sekolah.

5. Jenjang Pendidikan Formal terdiri atas pendidikan dasar, pendidikan menengah, dan pendidikan tinggi. Jenis pendidikan yang diajarkan mencakup pendidikan umum, kejuruan, akademik, profesi, vokasi, keagamaan, dan khusus.

a. Pendidikan Dasar berbentuk Sekolah Dasar (SD) dan Madrasah Ibtidaiyah (MI) atau bentuk lain yang sederajat serta Sekolah Menengah Pertama (SMP) dan Madrasah Tsanawiyah (MTs), atau bentuk lain yang sederajat.

b. Pendidikan Menengah berbentuk Sekolah Menengah Atas (SMA), Madrasah Aliyah (MA), Sekolah Menengah Kejuruan (SMK), dan Madrasah Aliyah Kejuruan (MAK), atau bentuk lain yang sederajat.

c. Pendidikan Tinggi merupakan jenjang pendidikan setelah pendidikan menengah yang mencakup program pendidikan diploma, sarjana, magister, spesialis, dan doktor yang diselenggarakan oleh perguruan tinggi. Perguruan tinggi dapat berbentuk akademi, politeknik, sekolah tinggi, institut, atau universitas.

particular level of education.

5. *The Formal Education Level consists of primary education, secondary education, and high education. The kind of education that taught consists of general education, vocational, academic, professional, religious, and specific education.*

a. *The Primary Education consists of Elementary School and Islamic Elementary School or other equivalent forms and Junior High School and MTs, or other equivalent forms.*

b. *The Secondary Education consists of the senior high school, MA, Vocational School, and Vocational Madrasah Aliyah, or other equivalent forms.*

c. *The High Education consists of the education level after the secondary education that consists of diplomas, bachelor, master, specialist, and doctoral degrees that are held by the college. The colleges can be academy, polytechnic, high school, institute, or university.*

- | | |
|--|---|
| <p>6. Fasilitas Pelayanan Kesehatan adalah suatu alat dan/atau tempat yang digunakan untuk menyelenggarakan upaya pelayanan kesehatan, baik promotif, preventif, kuratif, maupun rehabilitatif yang dilakukan oleh pemerintah, pemerintah daerah, dan/atau masyarakat(UUNo.36Tahun2014).</p> | <p>6. <i>Health Care Facility is an instrument and/or premises used to organize health services, baik promotive, preventive, curative, and rehabilitative conducted by the government, local government, and/or community (Act No. 36 of 2014).</i></p> |
| <p>7. Tenaga Kesehatan adalah setiap orang yang mengabdikan diri dalam bidang kesehatan serta memiliki pengetahuan dan/atau keterampilan melalui pendidikan di bidang kesehatan yang untuk jenis tertentu memerlukan kewenangan untuk melakukan upaya kesehatan (UU No. 36 Tahun 2014)</p> | <p>7. <i>Medicals is any person who dedicated themselves in the field of health and have knowledge and/or skill through education in the field of health for certain types require the authority to make health measures (Act No. 36 of 2014)</i></p> |
| <p>8. Rumah Sakit adalah tempat pemeriksaan dan perawatan kesehatan, biasanya berada di bawah pengawasan dokter/tenaga medis, yang melayani penderitayangsakittuntukberobat rawat jalan atau rawat inap.</p> | <p>8. <i>Hospital is a place for health check, usually controlled/supervised by doctors/medical personnel to serve the ill patients to get outpatient or inpatient treatment services.</i></p> |
| <p>9. Rumah Sakit Bersalin adalah rumah sakit khusus untuk persalinan, dilengkapi pelayanan spesialis pemeriksaan kehamilan, persalinan, rawat inap dan rawat jalan ibu dan anak yang berada di bawah pengawasan dokter spesialis kandungan.</p> | <p>9. <i>Maternity Hospital is a specialized hospital for childbirth, has specialist inspection service to pregnancy, childbirth, hospitalization and outpatient for mothers and children that is under the supervision of an obstetrician.</i></p> |
| <p>10. Rumah Bersalin adalah</p> | <p>10. <i>Maternity House is health care</i></p> |

sarana pelayanan kesehatan dengan izin sebagai rumah bersalin, dilengkapi pelayanan pemeriksaan kehamilan, persalinan serta pemeriksaan ibu dan anak yang berada di bawah pengawasan bidan senior.

facility with a license as a maternity house, equipped with prenatal care, childbirth and examination of mothers and children which is under the supervision of a senior midwife.

11. Poliklinik adalah sarana kesehatan yang dipakai untuk pelayanan berobat jalan, biasanya berada di bawah pengawasan dokter/tenaga medis.

11. *Polyclinic is a health facility in which to get outpatient services, usually under the control of doctor/medical personnel.*

12. Puskesmas (Pusat Kesehatan Masyarakat) adalah unit pelaksana teknis dinas kesehatan kabupaten/ kota yang mempunyai fungsi utama sebagai penyelenggara pelayanan kesehatan tingkat pertama. Wilayah kerja puskesmas maksimal adalah satu kecamatan dan untuk dapat menjangkau wilayah kerjanya, puskesmas mempunyai jaringan pelayanan yang meliputi unit Puskesmas Pembantu (Pustu), unit Puskesmas Keliling (Puskel), dan unit bidan desa/komunitas (Peraturan Menteri Kesehatan RI No. 75 Tahun 2014 Tentang Pusat Kesehatan Masyarakat).

12. *Public Health Center is technical implementation unit of regency health department that have the primary function as a first-level health care providers. The working area standard of public health center is one district and to reach their working areas, public health centers have a service network covering subsidiary of public health center, mobile public health center units, and midwife units (Regulation of the Minister of Health of Indonesia Number 75 Year 2014 about Public Health Center).*

13. Apotek adalah suatu tempat tertentu yang digunakan untuk melakukan pekerjaan kefarmasian, dan penyaluran/ penjualan obat atau bahan farmasi dan perbekalan kesehatan lainnya

13. *Pharmacy is a specific place that is used for pharmaceutical jobs, and distribution/sale of drugs/ pharmaceuticals and other medical supplies to people that are administered by trained pharmacist*

kepada masyarakat yang dikelola oleh tenaga apoteker (Peraturan Menteri Kesehatan RI No. 1332 Tahun 2002 Tentang Perubahan Atas Peraturan Menteri Kesehatan RI No.922/MENKES/PER/X/1993 tentang Ketentuan dan Tata Cara Pemberian Izin Apotek).

(Regulation of the Minister of Health of Indonesia Number 1332 Year 2002 about the Changes of Regulation of the Minister of Health of Indonesia Number 922/MENKES/PER/X/1993 about Pro-vision and Procedures for Administration of Licensed Pharmacies).

14. Imunisasi adalah memasukkan kuman atau racun penyakit tertentu yang sudah dilemahkan (vaksin) ke dalam tubuh dengan cara disuntik atau diminum (diteteskan dalam mulut) dengan maksud agar terjadi kekebalan tubuh terhadap penyakit tersebut.

14. *Immunization is putting enervated microbe of a certain disease into human body by injection or drinking (dropping into mouth) to make the body immune to that disease.*

15. BCG (Bacillus Calmette Guerin) merupakan vaksinasi untuk mencegah penyakit TBC, diberikan pada bayi baru lahir atau anak, dengan suntikan pada kulit pangkal lengan atas. Bekas suntikan kemudian akan membentuk tonjolan kecil jaringan parut pada kulit lengan atas. Suntikan BCG diberikan kepada anak sebanyak 1 kali.

15. *BCG (Bacillus Calmette Guerin) is a vaccine to prevent TBC disease, given to newborns or children, by injection at the base of the skin of the upper arm. Injection site will form little bumps of scar tissue in the skin of the upper arm. BCG injections given to children 1 times.*

16. DPT (Difteri, Pertusis, Tetanus) merupakan vaksin untuk mencegah penyakit Difteri, Pertusis, dan Tetanus yang diberikan pada bayi berumur 3 bulan ke atas, dengan suntikan pada paha, diulang 1 bulan dan 2 bulan kemudian, sehingga suntikan imunisasi

16. *DPT (Diphtheria, Pertussis, Tetanus) is a vaccine to prevent the diphtheria, pertussis, and tetanus disease, given to infants aged 3 months and above, with a shot in the thigh, repeated one month and two months later, so that the complete DPT immunization shots at toddler totaling 3 times (sometimes the*

DPT lengkap pada balita berjumlah 3 kali (kadang-kadang selang waktu antar suntikan bisa lebih dari 1 bulan).

time interval between injections can be more than 1 month).

17. Untuk mengukur kemiskinan, BPS menggunakan konsep kemampuan memenuhi kebutuhan dasar (basic needs approach). Dengan pendekatan ini, kemiskinan dipandang sebagai ketidakmampuan dari sisi ekonomi untuk memenuhi kebutuhan dasar makanan dan bukan makanan yang diukur dari sisi pengeluaran. Metode yang digunakan adalah menghitung Garis Kemiskinan (GK), yang terdiri dari dua komponen yaitu Garis Kemiskinan Makanan (GKM) dan Garis Kemiskinan Non-Makanan (GKNM). Penghitungan Garis Kemiskinan dilakukan secara terpisah untuk daerah perkotaan dan perdesaan.
 18. Penduduk miskin adalah penduduk yang memiliki rata-rata pengeluaran per kapita per bulan di bawah Garis Kemiskinan.
 19. Garis Kemiskinan Makanan (GKM) merupakan nilai pengeluaran kebutuhan minimum makanan yang disetarakan dengan 2.100 kkalori per kapita per hari. Garis Kemiskinan Non-Makanan (GKNM) adalah kebutuhan minimum untuk perumahan, sandang, pendidikan, kesehatan,
- 17. To measure poverty, BPS-Statistics Indonesia has used the concept of basic needs approach. Therefore, poverty is viewed as economic inability to fulfill food and non-food basic needs which are measured by consumption/expenditure. The method used is calculating poverty line, which consists of two components that are Food Poverty Line (FPL) and Non-Food Poverty Line (NFPL). The poverty line was calculated separately for urban and rural areas.*
 - 18. A person whose expenditure per capita per month is below the poverty line is considered to be poor.*
 - 19. The Food Poverty Line refers to the daily minimum requirement of 2,100 kcal per capita per day. The Non-Food Poverty Line refers to the minimum requirement for household necessities for clothing, education, health, and other basic individual needs.*

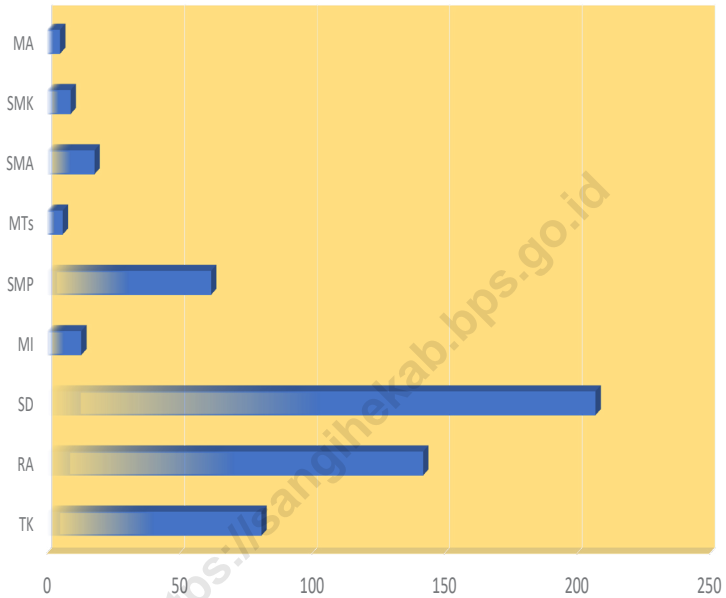
dan kebutuhan dasar lainnya.

20. Persentase penduduk miskin adalah persentase penduduk yang berada di bawah Garis Kemiskinan.

20. *The percentage of poor is percentage of person whose expenditure per capita per month is below the poverty line.*

<https://sangihekab.bps.go.id>

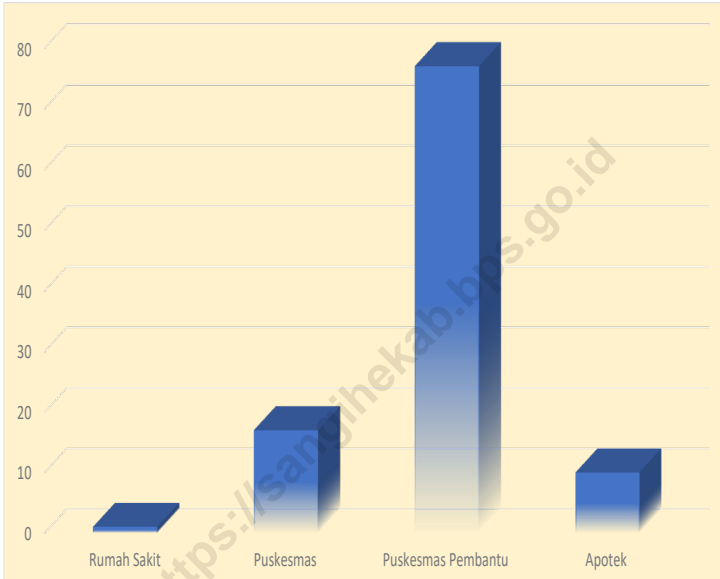
Gambar 4.1 Jumlah Sekolah di Kabupaten Kepulauan Sangihe,, 2022
Figures 4.1 Number of Schools in Kepulauan Sangihe Regency, 2022



Sumber/Source : Kementerian Pendidikan dan Kebudayaan, Data Semester Ganjil/Ministry of Educations and Culture, Odd Semester Data

Gambar 4.2
Figures

Jumlah Fasilitas Kesehatan di Kabupaten Kepulauan Sangihe, 2022
Number of Health Facilities in Kepulauan Sangihe Regency, 2022



Sumber/Source : Dinas Kesehatan Kabupaten Kepulauan Sangihe / Health Services of Kepulauan Sangihe Regency

4.1 PENDIDIKAN EDUCATION

Tabel 4.1.1 Jumlah Sekolah, Guru, dan Murid Taman Kanak-Kanak (TK) di Bawah Kementerian Pendidikan dan Kebudayaan Menurut Kecamatan di Kabupaten Kepulauan Sangihe, 2021/2022 dan 2022/2023
Number of Schools, Teachers, and Pupils in Kindergarten Under The Ministry of Education and Culture by Subdistrict in Kepulauan Sangihe Regency, 2021/2022 and 2022/2023

Kecamatan Subdistrict	Sekolah/Schools					
	Negeri/Public		Swasta/Private		Jumlah/Total	
	2021/2022	2022/2023	2021/2022	2022/2023	2021/2022	2022/2023
(1)	(2)	(3)	(4)	(5)	(6)	(7)
Manganitu Selatan	-	-	5	5	5	5
Tatoareng	-	-	1	1	1	1
Tamako	1	1	8	9	9	10
Tabukan Selatan	1	1	3	3	4	4
Tabukan Selatan Tengah	-	-	2	2	2	2
Tabukan Selatan Tenggara	-	-	1	1	1	1
Tabukan Tengah	1	1	7	7	8	8
Manganitu	-	-	15	16	15	16
Tahuna	1	1	6	6	7	7
Tahuna Timur	3	3	6	6	9	9
Tahuna Barat	-	-	6	6	6	6
Tabukan Utara	1	1	9	9	10	10
Nusa Tabukan	-	-	-	-	-	-
Kepulauan Marore	-	-	-	-	-	-
Kendahe	1	1	3	3	4	4
Kepulauan Sangihe	9	9	72	74	81	83

Lanjutan Tabel/*Continued Table 4.1.1*

Kecamatan Subdistrict	Guru ¹ /Teachers ¹					
	Negeri/Public		Swasta/Private		Jumlah/Total	
	2021/2022	2022/2023	2021/2022	2022/2023	2021/2022	2022/2023
(1)	(8)	(9)	(10)	(11)	(12)	(13)
Manganitu Selatan	-	-	7	7	7	7
Tatoareng	-	-	1		1	0
Tamako	4	4	9		13	4
Tabukan Selatan	2	3	6	6	8	9
Tabukan Selatan Tengah	-	-	5	4	5	4
Tabukan Selatan Tenggara	-	-	1	1	1	1
Tabukan Tengah	1	1	10	10	11	11
Manganitu	-	-	30	29	30	29
Tahuna	2	1	15	16	17	17
Tahuna Timur	14	15	18	17	32	32
Tahuna Barat	-	-	10	11	10	11
Tabukan Utara	1	1	17	18	18	19
Nusa Tabukan	-	-	-	-	-	0
Kepulauan Marore	-	-	-	-	-	0
Kendahe	1	1	4	-	5	1
Kepulauan Sangihe	25	26	133	140	158	166

Lanjutan Tabel/*Continued Table 4.1.1*

Kecamatan Subdistrict	Murid/Pupils					
	Negeri/Public		Swasta/Private		Jumlah/Total	
	2021/2022	2022/2023	2021/2022	2022/2023	2021/2022	2022/2023
(1)	(14)	(15)	(16)	(17)	(18)	(19)
Manganitu Selatan	-	-	75	63	75	63
Tatoareng	-	-	4	3	4	3
Tamako	20	15	91	112	111	127
Tabukan Selatan	25	-	21	33	46	33
Tabukan Selatan Tengah	-	-	7	19	7	19
Tabukan Selatan Tenggara	-	21	12	8	12	29
Tabukan Tengah	10	11	98	77	108	88
Manganitu	-	-	198	180	198	180
Tahuna	30	33	171	122	201	155
Tahuna Timur	119	125	145	119	264	244
Tahuna Barat	-	-	71	64	71	64
Tabukan Utara	19	14	122	132	141	146
Nusa Tabukan	-	-	-	-	-	-
Kepulauan Marore	-	-	-	-	-	-
Kendahe	15	16	20	26	35	42
Kepulauan Sangihe	238	235	1 035	958	1 273	1 193

Catatan/Note: ¹ Jumlah guru termasuk kepala sekolah dan guru/*The total of teachers including headmaster and teacher*

Sumber/Source: Kementerian Pendidikan dan Kebudayaan, Data Semester Ganjil/*Ministry of Educations and Culture, Odd Semester Data*

Tabel
Table 4.1.2

**Jumlah Sekolah, Guru, dan Murid Raudatul Athfal (RA)
di Bawah Kementerian Agama Menurut Kecamatan
di Kabupaten Kepulauan Sangihe, 2020/2021 dan
2021/2022**
**Number of Schools, Teachers, and Pupils in Raudatul Athfal
(RA) Under The Ministry of Religious Affairs by Subdistrict in
Kepulauan Sangihe Regency, 2020/2021 and 2021/2022**

Kecamatan Subdistrict	Sekolah/Schools		Guru/Teachers		Murid/Pupils	
	2021/2022	2022/2023	2021/2022	2022/2023	2021/2022	2022/2023
(1)	(2)	(3)	(4)	(5)	(6)	(7)
Manganitu Selatan	1	1	1	1	6	6
Tatoareng	-	-	-	-	-	-
Tamako	-	-	-	-	-	-
Tabukan Selatan	-	-	-	-	-	-
Tabukan Selatan Tengah	-	-	-	-	-	-
Tabukan Selatan Tenggara	-	-	-	-	-	-
Tabukan Tengah	-	-	-	-	-	-
Manganitu	-	-	-	-	-	-
Tahuna	2	2	3	1	7	7
Tahuna Timur	-	-	-	-	-	-
Tahuna Barat	-	-	-	-	-	-
Tabukan Utara	7	7	21	16	123	121
Nusa Tabukan	1	1	1	1	8	8
Kepulauan Marore	-	-	-	-	-	-
Kendahe	2	2	5	5	-	-
Kepulauan Sangihe	13	13	31	24	144	142

Catatan/Note: Seluruh Raudatul Athfal (RA) berstatus swasta./All Raudatul Athfal (RA) are private
Sumber/Source: Kementerian Agama, EMIS, data semester ganjil laporan sampai dengan 31 Desember ((tahun))/Ministry of Religious Affairs, EMIS, odd semester report data up to 31 Desember ((tahun))

Tabel
Table 4.1.3

Jumlah Sekolah, Guru, dan Murid Sekolah Dasar (SD) di Bawah Kementerian Pendidikan dan Kebudayaan Menurut Kecamatan di Kabupaten Kepulauan Sangihe, 2021/2021 dan 2022/2023
Number of Schools, Teachers, and Pupils in Primary Schools Under The Ministry of Education and Culture by Subdistrict in Kepulauan Sangihe Regency, 2021/2022 and 2022/2023

Kecamatan Subdistrict	Sekolah/Schools					
	Negeri/Public		Swasta/Private		Jumlah/Total	
	2021/2022	2022/2023	2021/2022	2022/2023	2021/2022	2022/2023
(1)	(2)	(3)	(4)	(5)	(6)	(7)
Manganitu Selatan	8	8	9	9	17	17
Tatoareng	4	4	7	7	11	11
Tamako	17	17	6	6	23	23
Tabukan Selatan	8	8	8	7	16	15
Tabukan Selatan Tengah	7	7	3	3	10	10
Tabukan Selatan Tenggara	2	2	4	5	6	7
Tabukan Tengah	17	17	7	7	24	24
Manganitu	14	14	9	9	23	23
Tahuna	8	8	3	3	11	11
Tahuna Timur	6	6	3	3	9	9
Tahuna Barat	3	3	4	4	7	7
Tabukan Utara	16	16	12	12	28	28
Nusa Tabukan	6	6	2	2	8	8
Kepulauan Marore	2	2	1	1	3	3
Kendahe	7	7	4	4	11	11
Kepulauan Sangihe	125	125	82	82	207	207

Lanjutan Tabel/*Continued Table* 4.1.3

Kecamatan Subdistrict	Guru ¹ /Teachers ¹					
	Negeri/Public		Swasta/Private		Jumlah/Total	
	2021/2022	2022/2023	2021/2022	2022/2023	2021/2022	2022/2023
(1)	(8)	(9)	(10)	(11)	(12)	(13)
Manganitu Selatan	49	56	45	52	94	108
Tatoareng	21	20	31	34	52	54
Tamako	117	124	40	35	157	159
Tabukan Selatan	54	52	43	42	97	94
Tabukan Selatan Tengah	41	40	11	12	52	52
Tabukan Selatan Tenggara	12	12	21	25	33	37
Tabukan Tengah	92	93	33	34	125	127
Manganitu	93	99	63	60	156	159
Tahuna	74	86	39	35	113	121
Tahuna Timur	59	53	22	27	81	80
Tahuna Barat	25	21	23	24	48	45
Tabukan Utara	108	112	58	67	166	179
Nusa Tabukan	42	39	8	11	50	50
Kepulauan Marore	16	14	5	4	21	18
Kendahe	49	42	26	22	75	64
Kepulauan Sangihe	852	863	468	484	1 320	1 347

Lanjutan Tabel/*Continued Table 4.1.3*

Kecamatan Subdistrict	Murid/Pupils					
	Negeri/Public		Swasta/Private		Jumlah/Total	
	2021/2022	2022/2023	2021/2022	2022/2023	2021/2022	2022/2023
(1)	(14)	(15)	(16)	(17)	(18)	(19)
Manganitu Selatan	336	328	520	476	856	804
Tatoareng	112	102	248	229	360	331
Tamako	906	861	263	262	1 169	1 123
Tabukan Selatan	267	264	268	222	535	486
Tabukan Selatan Tengah	182	166	57	64	239	230
Tabukan Selatan Tenggara	55	57	177	193	232	250
Tabukan Tengah	637	625	317	323	954	948
Manganitu	692	676	449	465	1 141	1 141
Tahuna	949	972	610	596	1 559	1 568
Tahuna Timur	599	637	204	204	803	841
Tahuna Barat	154	157	219	211	373	368
Tabukan Utara	1 002	992	580	585	1 582	1 577
Nusa Tabukan	237	232	58	60	295	292
Kepulauan Marore	99	97	46	40	145	137
Kendahe	427	423	242	225	669	648
Kepulauan Sangihe	6 654	6 589	4 258	4 155	10 912	10 744

Catatan/Note: ¹ Jumlah guru termasuk kepala sekolah dan guru/*The total of teachers including headmaster and teacher*

Sumber/Source: Kementerian Pendidikan dan Kebudayaan, Data Semester Ganji/*Ministry of Educations and Culture, Odd Semester Data*

Tabel
Table 4.1.4

Jumlah Sekolah, Guru, dan Murid Madrasah Ibtidaiyah (MI) di Bawah Kementerian Agama Menurut Kecamatan Menurut Kecamatan di Kabupaten Kepulauan Sangihe, 2021/2022 dan 2022/2023
Number of Schools, Teachers, and Pupils in Madrasah Ibtidaiyah (MI) Under The Ministry of Religious Affairs by Subdistrict in Kepulauan Sangihe Regency, 2021/2022 and 2022/2023

Kecamatan Subdistrict	Sekolah/Schools					
	Negeri/Public		Swasta/Private		Jumlah/Total	
	2021/2022	2022/2023	2021/2022	2022/2023	2021/2022	2022/2023
(1)	(2)	(3)	(4)	(5)	(6)	(7)
Manganitu Selatan	1	1	2	2	3	3
Tatoareng	-	-	-	-	-	-
Tamako	-	-	-	-	-	-
Tabukan Selatan	-	-	-	-	-	-
Tabukan Selatan Tengah	-	-	-	-	-	-
Tabukan Selatan Tenggara	-	-	-	-	-	-
Tabukan Tengah	-	-	-	-	-	-
Manganitu	-	-	-	-	-	-
Tahuna	-	-	1	1	1	1
Tahuna Timur	-	-	-	-	-	-
Tahuna Barat	-	-	-	-	-	-
Tabukan Utara	1	1	8	8	9	9
Nusa Tabukan	-	-	-	-	-	-
Kepulauan Marore	-	-	-	-	-	-
Kendahe	-	-	-	-	-	-
Kepulauan Sangihe	2	2	11	11	13	13

Lanjutan Tabel/*Continued Table 4.1.4*

Kecamatan Subdistrict	Guru/Teachers					
	Negeri/Public		Swasta/Private		Jumlah/Total	
	2021/2022	2022/2023	2021/2022	2022/2023	2021/2022	2022/2023
(1)	(8)	(9)	(10)	(11)	(12)	(13)
Manganitu Selatan	16	13	12	12	28	25
Tatoareng	-	-	-	-	-	-
Tamako	-	-	-	-	-	-
Tabukan Selatan	-	-	-	-	-	-
Tabukan Selatan Tengah	-	-	-	-	-	-
Tabukan Selatan Tenggara	-	-	-	-	-	-
Tabukan Tengah	-	-	-	-	-	-
Manganitu	-	-	-	-	-	-
Tahuna	-	-	14	11	14	11
Tahuna Timur	-	-	-	-	-	-
Tahuna Barat	-	-	-	-	-	-
Tabukan Utara	14	14	74	59	88	73
Nusa Tabukan	-	-	-	-	-	-
Kepulauan Marore	-	-	-	-	-	-
Kendahe	-	-	-	-	-	-
Kepulauan Sangihe	30	27	100	82	130	109

Lanjutan Tabel/*Continued Table 4.1.4*

Kecamatan Subdistrict	Murid/Pupils					
	Negeri/Public		Swasta/Private		Jumlah/Total	
	2021/2022	2022/2023	2021/2022	2022/2023	2021/2022	2022/2023
(1)	(14)	(15)	(16)	(17)	(18)	(19)
Manganitu Selatan	54	54	25	25	79	79
Tatoareng	-	-	-	-	-	-
Tamako	-	-	-	-	-	-
Tabukan Selatan	-	-	-	-	-	-
Tabukan Selatan Tengah	-	-	-	-	-	-
Tabukan Selatan Tenggara	-	-	-	-	-	-
Tabukan Tengah	-	-	-	-	-	-
Manganitu	-	-	-	-	-	-
Tahuna	-	-	112	112	112	112
Tahuna Timur	-	-	-	-	-	-
Tahuna Barat	-	-	-	-	-	-
Tabukan Utara	69	70	306	304	375	374
Nusa Tabukan	-	-	-	-	-	-
Kepulauan Marore	-	-	-	-	-	-
Kendahe	-	-	-	-	-	-
Kepulauan Sangihe	123	124	443	441	566	565

Sumber/Source: *Kementerian Agama, EMIS, data semester ganjil laporan sampai dengan 31 Desember ((tahun))/ Ministry of Religious Affairs, EMIS, odd semester report data up to 31 Desember ((tahun))*

Tabel
Table 4.1.5

Jumlah Sekolah, Guru, dan Murid Sekolah Menengah Pertama (SMP) di Bawah Kementerian Pendidikan dan Kebudayaan Menurut Kecamatan di Kabupaten Kepulauan Sangihe, 2021/2022 dan 2022/2023
Number of Schools, Teachers, and Pupils in Lower Secondary Schools Under The Ministry of Education and Culture by Subdistrict in Kepulauan Sangihe Regency, 2021/2022 and 2022/2023

Kecamatan Subdistrict	Sekolah/Schools					
	Negeri/Public		Swasta/Private		Jumlah/Total	
	2021/2022	2022/2023	2021/2022	2022/2023	2021/2022	2022/2023
(1)	(2)	(3)	(4)	(5)	(6)	(7)
Manganitu Selatan	5	5	-	-	5	5
Tatoareng	3	3	-	-	3	3
Tamako	7	7	-	-	7	7
Tabukan Selatan	4	4	-	-	4	4
Tabukan Selatan Tengah	4	4	-	-	4	4
Tabukan Selatan Tenggara	1	1	-	-	1	1
Tabukan Tengah	4	4	2	2	6	6
Manganitu	6	6	-	-	6	6
Tahuna	3	3	3	3	6	6
Tahuna Timur	2	2	-	-	2	2
Tahuna Barat	1	1	-	-	1	1
Tabukan Utara	6	6	1	1	7	7
Nusa Tabukan	3	3	-	-	3	3
Kepulauan Marore	2	2	-	-	2	2
Kendahe	4	4	1	1	5	5
Kepulauan Sangihe	55	55	7	7	62	62

Lanjutan Tabel/*Continued Table* 4.1.5

Kecamatan Subdistrict	Guru ¹ /Teachers ¹					
	Negeri/Public		Swasta/Private		Jumlah/Total	
	2021/2022	2022/2023	2021/2022	2022/2023	2021/2022	2022/2023
(1)	(8)	(9)	(10)	(11)	(12)	(13)
Manganitu Selatan	45	49	-	-	45	49
Tatoareng	17	20	-	-	17	20
Tamako	61	70	-	-	61	70
Tabukan Selatan	38	38	-	-	38	38
Tabukan Selatan Tengah	34	35	-	-	34	35
Tabukan Selatan Tenggara	9	11	-	-	9	11
Tabukan Tengah	31	33	12	13	43	46
Manganitu	62	65	-	-	62	65
Tahuna	50	51	25	26	75	77
Tahuna Timur	24	30	-	-	24	30
Tahuna Barat	17	16	-	-	17	16
Tabukan Utara	58	59	7	6	65	65
Nusa Tabukan	17	17	-	-	17	17
Kepulauan Marore	14	13	-	-	14	13
Kendahe	25	26	6	7	31	33
Kepulauan Sangihe	502	533	50	52	552	585

Lanjutan Tabel/*Continued Table 4.1.5*

Kecamatan Subdistrict	Murid/Pupils					
	Negeri/Public		Swasta/Private		Jumlah/Total	
	2021/2022	2022/2023	2021/2022	2022/2023	2021/2022	2022/2023
(1)	(14)	(15)	(16)	(17)	(18)	(19)
Manganitu Selatan	398	397	-	-	398	397
Tatoareng	137	129	-	-	137	129
Tamako	547	496	-	-	547	496
Tabukan Selatan	281	277	-	-	281	277
Tabukan Selatan Tengah	119	125	-	-	119	125
Tabukan Selatan Tenggara	84	75	-	-	84	75
Tabukan Tengah	355	334	105	97	460	431
Manganitu	526	527	-	-	526	527
Tahuna	721	644	271	282	992	926
Tahuna Timur	340	366	-	-	340	366
Tahuna Barat	186	171	-	-	186	171
Tabukan Utara	767	707	21	27	788	734
Nusa Tabukan	136	143	-	-	136	143
Kepulauan Marore	66	66	-	-	66	66
Kendahe	252	226	79	93	331	319
Kepulauan Sangihe	4 915	4 683	476	499	5 391	5 182

Catatan/Note: ¹ Jumlah guru termasuk kepala sekolah dan guru/*The total of teachers including headmaster and teacher*

Sumber/Source: Kementerian Pendidikan dan Kebudayaan, Data Semester Ganjil/*Ministry of Educations and Culture, Odd Semester Data*

Tabel
Table 4.1.6

Jumlah Sekolah, Guru, dan Murid Madrasah Tsanawiyah (MTs) di Bawah Kementerian Agama Menurut Kecamatan di Kabupaten Kepulauan Sangihe, 2021/2022 dan 2022/2023
Number of Schools, Teachers, and Pupils in Madrasah Tsanawiyah (MTs) Under The Ministry of Religious Affairs by Subdistrict in Kepulauan Sangihe Regency, 2021/2022 and 2022/2023

Kecamatan Subdistrict	Sekolah/Schools					
	Negeri/Public		Swasta/Private		Jumlah/Total	
	2021/2022	2022/2023	2021/2022	2022/2023	2021/2022	2022/2023
(1)	(2)	(3)	(4)	(5)	(6)	(7)
Manganitu Selatan	-	-	1	1	1	1
Tatoareng	-	-	-	-	-	-
Tamako	-	-	-	-	-	-
Tabukan Selatan	-	-	-	-	-	-
Tabukan Selatan Tengah	-	-	-	-	-	-
Tabukan Selatan Tenggara	-	-	-	-	-	-
Tabukan Tengah	-	-	-	-	-	-
Manganitu	-	-	-	-	-	-
Tahuna	-	-	-	-	-	-
Tahuna Timur	1	1	-	-	1	1
Tahuna Barat	-	-	-	-	-	-
Tabukan Utara	-	-	4	4	4	4
Nusa Tabukan	-	-	-	-	-	-
Kepulauan Marore	-	-	-	-	-	-
Kendahe	-	-	-	-	-	-
Kepulauan Sangihe	1	1	5	5	6	6

Lanjutan Tabel/*Continued Table 4.1.6*

Kecamatan Subdistrict	Guru/Teachers					
	Negeri/Public		Swasta/Private		Jumlah/Total	
	2021/2022	2022/2023	2021/2022	2022/2023	2021/2022	2022/2023
(1)	(8)	(9)	(10)	(11)	(12)	(13)
Manganitu Selatan	-	-	12	6	12	6
Tatoareng	-	-	-	-	-	-
Tamako	-	-	-	-	-	-
Tabukan Selatan	-	-	-	-	-	-
Tabukan Selatan Tengah	-	-	-	-	-	-
Tabukan Selatan Tenggara	-	-	-	-	-	-
Tabukan Tengah	-	-	-	-	-	-
Manganitu	-	-	-	-	-	-
Tahuna	-	-	-	-	-	-
Tahuna Timur	20	19	-	-	20	19
Tahuna Barat	-	-	-	-	-	-
Tabukan Utara	-	-	41	37	41	37
Nusa Tabukan	-	-	-	-	-	-
Kepulauan Marore	-	-	-	-	-	-
Kendahe	-	-	-	-	-	-
Kepulauan Sangihe	20	19	53	43	73	62

Lanjutan Tabel/*Continued Table* 4.1.6

Kecamatan Subdistrict	Murid/Pupils					
	Negeri/Public		Swasta/Private		Jumlah/Total	
	2021/2022	2022/2023	2021/2022	2022/2023	2021/2022	2022/2023
(1)	(14)	(15)	(16)	(17)	(18)	(19)
Manganitu Selatan	-	-	43	34	43	34
Tatoareng	-	-	-	-	-	-
Tamako	-	-	-	-	-	-
Tabukan Selatan	-	-	-	-	-	-
Tabukan Selatan Tengah	-	-	-	-	-	-
Tabukan Selatan Tenggara	-	-	-	-	-	-
Tabukan Tengah	-	-	-	-	-	-
Manganitu	-	-	-	-	-	-
Tahuna	-	-	-	-	-	-
Tahuna Timur	134	120	-	-	134	120
Tahuna Barat	-	-	-	-	-	-
Tabukan Utara	-	-	190	214	190	214
Nusa Tabukan	-	-	-	-	-	-
Kepulauan Marore	-	-	-	-	-	-
Kendahe	-	-	-	-	-	-
Kepulauan Sangihe	134	120	233	248	367	368

Sumber/*Source*: Kementerian Agama, Data Semester Ganjil/*Ministry of Religious Affairs, Odd Semester Data*

Tabel
Table 4.1.7

Jumlah Sekolah, Guru, dan Murid Sekolah Menengah Atas (SMA) di Bawah Kementerian Pendidikan dan Kebudayaan Menurut Kecamatan di Kabupaten Kepulauan Sangihe, 2020/2021 dan 2021/2022
Number of Schools, Teachers, and Pupils in Upper Secondary Schools Under The Ministry of Education and Culture by Subdistrict in Kepulauan Sangihe Regency, 2020/2021 and 2021/2022

Kecamatan Subdistrict	Sekolah/Schools					
	Negeri/Public		Swasta/Private		Jumlah/Total	
	2021/2022	2022/2023	2021/2022	2022/2023	2021/2022	2022/2023
(1)	(2)	(3)	(4)	(5)	(6)	(7)
Manganitu Selatan	1	1	-	-	1	1
Tatoareng	1	1	-	-	1	1
Tamako	1	1	-	-	1	1
Tabukan Selatan	1	1	-	-	1	1
Tabukan Selatan Tengah	-	-	-	-	-	-
Tabukan Selatan Tenggara	1	1	-	-	1	1
Tabukan Tengah	1	1	-	-	1	1
Manganitu	1	1	-	-	1	1
Tahuna	-	-	2	2	2	2
Tahuna Timur	2	2	-	-	2	2
Tahuna Barat	1	1	-	-	1	1
Tabukan Utara	1	1	1	1	2	2
Nusa Tabukan	1	1	-	-	1	1
Kepulauan Marore	1	1	-	-	1	1
Kendahe	1	1	1	1	2	2
Kepulauan Sangihe	14	14	4	4	18	18

Lanjutan Tabel/*Continued Table 4.1.7*

Kecamatan Subdistrict	Guru ¹ /Teachers ¹					
	Negeri/Public		Swasta/Private		Jumlah/Total	
	2021/2022	2022/2023	2021/2022	2022/2023	2021/2022	2022/2023
(1)	(8)	(9)	(10)	(11)	(12)	(13)
Manganitu Selatan	18	19	-	-	18	19
Tatoareng	15	14	-	-	15	14
Tamako	27	29	-	-	27	29
Tabukan Selatan	17	15	-	-	17	15
Tabukan Selatan Tengah	-	-	-	-	-	-
Tabukan Selatan Tenggara	11	13	-	-	11	13
Tabukan Tengah	13	15	-	-	13	15
Manganitu	23	24	-	-	23	24
Tahuna	-	-	16	12	16	12
Tahuna Timur	57	54	-	-	57	54
Tahuna Barat	16	16	-	-	16	16
Tabukan Utara	25	30	10	11	35	41
Nusa Tabukan	7	9	-	-	7	9
Kepulauan Marore	15	22	-	-	15	22
Kendahe	17	17	7	6	24	23
Kepulauan Sangihe	261	277	33	29	294	306

Lanjutan Tabel/*Continued Table 4.1.7*

Kecamatan Subdistrict	Murid/Pupils					
	Negeri/Public		Swasta/Private		Jumlah/Total	
	2021/2022	2022/2023	2021/2022	2022/2023	2021/2022	2022/2023
(1)	(14)	(15)	(16)	(17)	(18)	(19)
Manganitu Selatan	88	87	-	-	88	87
Tatoareng	72	70	-	-	72	70
Tamako	331	359	-	-	331	359
Tabukan Selatan	161	169	-	-	161	169
Tabukan Selatan Tengah	-	-	-	-	-	-
Tabukan Selatan Tenggara	40	38	-	-	40	38
Tabukan Tengah	65	68	-	-	65	68
Manganitu	289	268	-	-	289	268
Tahuna	-	-	107	104	107	104
Tahuna Timur	562	646	-	-	562	646
Tahuna Barat	63	66	-	-	63	66
Tabukan Utara	386	434	20	21	406	455
Nusa Tabukan	19	20	-	-	19	20
Kepulauan Marore	56	44	-	-	56	44
Kendahe	54	54	124	127	178	181
Kepulauan Sangihe	2 186	2 323	251	252	2 437	2 575

Catatan/Note: ¹ Jumlah guru termasuk kepala sekolah dan guru/*The total of teachers including headmaster and teacher*

Sumber/Source: Kementerian Pendidikan dan Kebudayaan, Data Semester Ganjil/*Ministry of Educations and Culture, Odd Semester Data*

Tabel
Table 4.1.8

Jumlah Sekolah, Guru, dan Murid Sekolah Menengah Kejuruan (SMK) di Bawah Kementerian Pendidikan dan Kebudayaan Menurut Kecamatan di Kabupaten Kepulauan Sangihe, 2021/2022 dan 2022/2023
Number of Schools, Teachers, and Pupils in Vocational High Schools Under The Ministry of Education and Culture by Subdistrict in Kepulauan Sangihe Regency, 2021/2022 and 2022/2023

Kecamatan Subdistrict	Sekolah/Schools					
	Negeri/Public		Swasta/Private		Jumlah/Total	
	2021/2022	2022/2023	2021/2022	2022/2023	2021/2022	2022/2023
(1)	(2)	(3)	(4)	(5)	(6)	(7)
Manganitu Selatan	1	1	-	-	1	1
Tatoareng	-	-	-	-	-	-
Tamako	-	-	1	1	1	1
Tabukan Selatan	1	1	-	-	1	1
Tabukan Selatan Tengah	-	-	-	-	-	-
Tabukan Selatan Tenggara	-	-	-	-	-	-
Tabukan Tengah	1	1	-	-	1	1
Manganitu	-	-	-	-	-	-
Tahuna	3	3	-	-	3	3
Tahuna Timur	-	-	-	-	-	-
Tahuna Barat	-	-	-	-	-	-
Tabukan Utara	1	1	1	1	2	2
Nusa Tabukan	-	-	-	-	-	-
Kepulauan Marore	-	-	-	-	-	-
Kendahe	-	-	-	-	-	-
Kepulauan Sangihe	7	7	2	2	9	9

Lanjutan Tabel/*Continued Table 4.1.8*

Kecamatan Subdistrict	Guru ¹ /Teachers ¹					
	Negeri/Public		Swasta/Private		Jumlah/Total	
	2021/2022	2022/2023	2021/2022	2022/2023	2021/2022	2022/2023
(1)	(8)	(9)	(10)	(11)	(12)	(13)
Manganitu Selatan	25	23	-	-	25	23
Tatoareng	-	-	-	-	-	-
Tamako	-	-	11	9	11	9
Tabukan Selatan	13	15	-	-	13	15
Tabukan Selatan Tengah	-	-	-	-	-	-
Tabukan Selatan Tenggara	-	-	-	-	-	-
Tabukan Tengah	14	12	-	-	14	12
Manganitu	-	-	-	-	-	-
Tahuna	127	128	-	-	127	128
Tahuna Timur	-	-	-	-	-	-
Tahuna Barat	-	-	-	-	-	-
Tabukan Utara	15	11	12	13	27	24
Nusa Tabukan	-	-	-	-	-	-
Kepulauan Marore	-	-	-	-	-	-
Kendahe	-	-	-	-	-	-
Kepulauan Sangihe	194	189	23	22	217	211

Lanjutan Tabel/*Continued Table 4.1.8*

Kecamatan Subdistrict	Murid/Pupils					
	Negeri/Public		Swasta/Private		Jumlah/Total	
	2021/2022	2022/2023	2021/2022	2022/2023	2021/2022	2022/2023
(1)	(14)	(15)	(16)	(17)	(18)	(19)
Manganitu Selatan	271	267	-	-	271	267
Tatoareng	-	-	-	-	-	-
Tamako	-	-	49	41	49	41
Tabukan Selatan	45	43	-	-	45	43
Tabukan Selatan Tengah	-	-	-	-	-	-
Tabukan Selatan Tenggara	-	-	-	-	-	-
Tabukan Tengah	97	113	-	-	97	113
Manganitu	-	-	-	-	-	-
Tahuna	1 252	1 179	-	-	1 252	1 179
Tahuna Timur	-	-	-	-	-	-
Tahuna Barat	-	-	-	-	-	-
Tabukan Utara	102	101	129	121	231	222
Nusa Tabukan	-	-	-	-	-	-
Kepulauan Marore	-	-	-	-	-	-
Kendahe	-	-	-	-	-	-
Kepulauan Sangihe	1 767	1 703	178	162	1 945	1 865

Catatan/Note: 1 Guru yang mengajar di 2 sekolah atau lebih dihitung di masing-masing sekolah. Jumlah guru termasuk kepala sekolah dan guru/*The teacher who taught in two schools or more counted in every school. The total of teachers including headmaster and teacher*

Sumber/Source: Kementerian Pendidikan dan Kebudayaan, Sistem Data Pokok Pendidikan, data semester ganjil/*Ministry of Educations and Culture, Basic Education Data System, odd semester report data*

Tabel
Table 4.1.9**Jumlah Sekolah, Guru, dan Murid Madrasah Aliyah (MA)
di Bawah Kementerian Agama Menurut Kecamatan
di Kabupaten Kepulauan Sangihe, 2021/2022 dan
2022/2023****Number of Schools, Teachers, and Pupils in Madrasah Aliyah
(MA) Under the Ministry of Religious Affairs by Subdistrict in
Kepulauan Sangihe Regency, 2021/2022 and 2022/2023**

Kecamatan Subdistrict	Sekolah/Schools					
	Negeri/Public		Swasta/Private		Jumlah/Total	
	2021/2022	2022/2023	2021/2022	2022/2023	2021/2022	2022/2023
(1)	(2)	(3)	(4)	(5)	(6)	(7)
Manganitu Selatan	-	-	1	1	1	1
Tatoareng	-	-	-	-	-	-
Tamako	-	-	-	-	-	-
Tabukan Selatan	-	-	-	-	-	-
Tabukan Selatan Tengah	-	-	-	-	-	-
Tabukan Selatan Tenggara	-	-	-	-	-	-
Tabukan Tengah	-	-	1	1	1	1
Manganitu	-	-	-	-	-	-
Tahuna	-	-	-	-	-	-
Tahuna Timur	-	-	1	1	1	1
Tahuna Barat	-	-	-	-	-	-
Tabukan Utara	-	-	1	1	1	1
Nusa Tabukan	-	-	-	-	-	-
Kepulauan Marore	-	-	-	-	-	-
Kendahe	-	-	1	1	1	1
Kepulauan Sangihe	-	-	5	5	5	5

Lanjutan Tabel/*Continued Table* 4.1.9

Kecamatan Subdistrict	Guru/Teachers					
	Negeri/Public		Swasta/Private		Jumlah/Total	
	2021/2022	2022/2023	2021/2022	2022/2023	2021/2022	2022/2023
(1)	(8)	(9)	(10)	(11)	(12)	(13)
Manganitu Selatan	-	-	9	8	9	8
Tatoareng	-	-	-	-	-	-
Tamako	-	-	-	-	-	-
Tabukan Selatan	-	-	-	-	-	-
Tabukan Selatan Tengah	-	-	-	-	-	-
Tabukan Selatan Tenggara	-	-	-	-	-	-
Tabukan Tengah	-	-	9	6	9	6
Manganitu	-	-	-	-	-	-
Tahuna	-	-	-	-	-	-
Tahuna Timur	-	-	8	7	8	7
Tahuna Barat	-	-	-	-	-	-
Tabukan Utara	-	-	15	14	15	14
Nusa Tabukan	-	-	-	-	-	-
Kepulauan Marore	-	-	-	-	-	-
Kendahe	-	-	12	12	12	12
Kepulauan Sangihe	-	-	53	47	53	47

Lanjutan Tabel/*Continued Table 4.1.9*

Kecamatan Subdistrict	Murid/Pupils					
	Negeri/Public		Swasta/Private		Jumlah/Total	
	2021/2022	2022/2023	2021/2022	2022/2023	2021/2022	2022/2023
(1)	(14)	(15)	(16)	(17)	(18)	(19)
Manganitu Selatan	-	-	34	34	34	34
Tatoareng	-	-	-	-	-	-
Tamako	-	-	-	-	-	-
Tabukan Selatan	-	-	-	-	-	-
Tabukan Selatan Tengah	-	-	-	-	-	-
Tabukan Selatan Tenggara	-	-	-	-	-	-
Tabukan Tengah	-	-	29	29	29	29
Manganitu	-	-	-	-	-	-
Tahuna	-	-	-	-	-	-
Tahuna Timur	-	-	30	35	30	35
Tahuna Barat	-	-	-	-	-	-
Tabukan Utara	-	-	88	79	88	79
Nusa Tabukan	-	-	-	-	-	-
Kepulauan Marore	-	-	-	-	-	-
Kendahe	-	-	68	56	68	56
Kepulauan Sangihe	-	-	249	233	249	233

Sumber/*Source*: Kementerian Agama, Data Semester Ganjil/*Ministry of Religious Affairs, Odd Semester Data*

Tabel
Table 4.1.10

Jumlah Desa¹/Kelurahan yang Memiliki Fasilitas Sekolah Menurut Kecamatan dan Tingkat Pendidikan di Kabupaten Kepulauan Sangihe, 2019–2021
Number of Villages¹/Kelurahan Having Educational Facilities by Subdistrict and Educational Level in Kepulauan Sangihe Regency, 2019–2021

Kecamatan Subdistrict	SD Primary School		
	2019	2020	2021
(1)	(2)	(3)	(4)
Manganitu Selatan	13	13	13
Tatoareng	7	7	7
Tamako	20	19	19
Tabukan Selatan	13	13	13
Tabukan Selatan Tengah	9	9	9
Tabukan Selatan Tenggara	6	6	6
Tabukan Tengah	16	16	16
Manganitu	17	17	17
Tahuna	7	7	7
Tahuna Timur	8	8	8
Tahuna Barat	6	6	6
Tabukan Utara	21	21	20
Nusa Tabukan	5	5	5
Kepulauan Marore	3	3	3
Kendahe	8	8	8
Kepulauan Sangihe	159	158	157

Lanjutan Tabel/*Continued Table* 4.1.10

Kecamatan Subdistrict	SMP Junior High School		
	2019	2020	2021
(1)	(5)	(6)	(7)
Manganitu Selatan	7	7	7
Tatoareng	3	3	3
Tamako	7	7	7
Tabukan Selatan	4	4	4
Tabukan Selatan Tengah	4	4	4
Tabukan Selatan Tenggara	1	1	1
Tabukan Tengah	6	6	6
Manganitu	5	6	6
Tahuna	5	4	4
Tahuna Timur	2	2	2
Tahuna Barat	1	1	1
Tabukan Utara	11	11	10
Nusa Tabukan	2	3	3
Kepulauan Marore	2	2	2
Kendahe	4	5	5
Kepulauan Sangihe	64	66	65

Lanjutan Tabel/*Continued Table* 4.1.10

Kecamatan Subdistrict	SMA Senior High School		
	2019	2020	2021
(1)	(8)	(9)	(10)
Manganitu Selatan	2	2	2
Tatoareng	1	1	1
Tamako	1	1	1
Tabukan Selatan	1	1	1
Tabukan Selatan Tengah	–	–	–
Tabukan Selatan Tenggara	1	1	1
Tabukan Tengah	2	2	2
Manganitu	1	1	1
Tahuna	3	2	2
Tahuna Timur	3	3	3
Tahuna Barat	1	1	1
Tabukan Utara	3	4	3
Nusa Tabukan	1	1	1
Kepulauan Marore	1	1	1
Kendahe	3	3	3
Kepulauan Sangihe	24	24	23

Lanjutan Tabel/*Continued Table* 4.1.10

Kecamatan Subdistrict	SMK Vocational School		
	2019	2020	2021
(1)	(11)	(12)	(13)
Manganitu Selatan	1	1	1
Tatoareng	–	–	–
Tamako	1	1	1
Tabukan Selatan	–	–	–
Tabukan Selatan Tengah	1	1	1
Tabukan Selatan Tenggara	–	–	–
Tabukan Tengah	1	1	1
Manganitu	–	–	–
Tahuna	1	1	1
Tahuna Timur	2	2	2
Tahuna Barat	–	–	–
Tabukan Utara	1	1	1
Nusa Tabukan	–	–	–
Kepulauan Marore	–	–	–
Kendahe	–	–	–
Kepulauan Sangihe	8	8	8

Lanjutan Tabel/*Continued Table* 4.1.10

Kecamatan Subdistrict	Perguruan Tinggi University		
	2019	2020	2021
(1)	(14)	(15)	(16)
Manganitu Selatan	–	–	–
Tatoareng	–	–	–
Tamako	–	–	–
Tabukan Selatan	–	–	–
Tabukan Selatan Tengah	–	–	–
Tabukan Selatan Tenggara	–	–	–
Tabukan Tengah	–	–	–
Manganitu	–	–	–
Tahuna	1	1	1
Tahuna Timur	–	–	–
Tahuna Barat	–	–	–
Tabukan Utara	–	–	–
Nusa Tabukan	–	–	–
Kepulauan Marore	–	–	–
Kendahe	–	–	–
Kepulauan Sangihe	1	1	1

Catatan/*Note*: ¹ Desa pada tabel ini termasuk Unit Permukiman Transmigrasi (UPT) yang masih dibina oleh kementerian terkait dan nagari di Provinsi Sumatera Barat/*Villages in this table include Transmigration Settlement Unit which is still fostered by the relevant ministries and the nagari in the Province of Sumatera Barat*

Sumber/*Source*: BPS, Pendataan Potensi Desa (Podes)/ *BPS-Statistics Indonesia, Village Potential Data Collection*

Tabel
Table 4.1.11

Angka Partisipasi Murni (APM) dan Angka Partisipasi Kasar (APK) Menurut Jenjang Pendidikan di Kabupaten Kepulauan Sangihe, 2021 dan 2022
Net Participation Rates and Gross Participation Rates by Educational Level in Kepulauan Sangihe Regency, 2021 and 2022

Jenjang Pendidikan Educational Level	Angka Partisipasi Murni (APM) Net Participation Rates		Angka Partisipasi Kasar (APK) Gross Participation Rates	
	2021	2022	2021	2022
(1)	(2)	(3)	(4)	(5)
SD/MI/Sederajat Primary School	99,07	97,93	114,11	113,98
SMP/MTs/ Sederajat Lower Secondary School	72,76	72,33	87,18	102,20
SMA/SMK/MA/Sederajat Upper Secondary School	55,91	55,51	74,08	78,09

Sumber/Source: BPS, Survei Sosial Ekonomi Nasional (Susenas)/BPS-Statistics Indonesia, National Socioeconomic Survey

Tabel
Table 4.1.12

Persentase Penduduk Berumur 15 Tahun ke Atas yang Melek Huruf Menurut Kelompok Umur di Kabupaten Kepulauan Sangihe, 2021 dan 2022
Percentage of Literate People Aged 15 Years and Over by Age Group in Kepulauan Sangihe Regency, 2021 and 2022

Kelompok Umur Age Group	2021	2022
(1)	(2)	(3)
15–19	100.00%	100.00%
20–24	99.74%	100.00%
25–29	100.00%	100.00%
30–34	100.00%	99.03%
35–39	100.00%	99.49%
40–44	100.00%	100.00%
45–49	97.46%	99.71%
50+	99.20%	97.73%
Jumlah/Total	99.43%	99.05%
15–24	99.87%	100.00%
15–44	99.96%	99.74%
15+	99.43%	99.05%
45+	98.82%	98.13%

Sumber/Source: BPS, Survei Sosial Ekonomi Nasional (Susenas)/BPS-Statistics Indonesia, National Socioeconomic Survey

4.2 KESEHATAN HEALTH

Tabel 4.2.1 **Jumlah Desa¹/Kelurahan Yang Memiliki Sarana Kesehatan Menurut Kecamatan di Kabupaten Kepulauan Sangihe, 2020–2022**
Number of Villages¹/Kelurahan Having Health Facilities by Subdistrict in Kepulauan Sangihe Regency, 2019–2022

Kecamatan Subdistrict	Rumah Sakit Hospital		
	2020	2021	2022
(1)	(2)	(3)	(4)
Manganitu Selatan	-	-	-
Tatoareng	-	-	-
Tamako	-	-	-
Tabukan Selatan	-	-	-
Tabukan Selatan Tengah	-	-	-
Tabukan Selatan Tenggara	-	-	-
Tabukan Tengah	-	-	-
Manganitu	-	-	-
Tahuna	1	1	1
Tahuna Timur	-	-	-
Tahuna Barat	-	-	-
Tabukan Utara	1	1	1
Nusa Tabukan	-	-	-
Kepulauan Marore	-	-	-
Kendahe	-	-	-
Kepulauan Sangihe	2	2	2

Lanjutan Tabel/*Continued Table* 4.2.1

Kecamatan <i>Subdistrict</i>	Rumah Sakit Bersalin <i>Maternity Hospital</i>		
	2020	2021	2022
(1)	(5)	(6)	(7)
Manganitu Selatan	-	-	-
Tatoareng	-	-	-
Tamako	-	-	-
Tabukan Selatan	-	-	-
Tabukan Selatan Tengah	-	-	-
Tabukan Selatan Tenggara	-	-	-
Tabukan Tengah	-	-	-
Manganitu	-	-	-
Tahuna	-	-	-
Tahuna Timur	-	-	-
Tahuna Barat	-	-	-
Tabukan Utara	-	-	-
Nusa Tabukan	-	-	-
Kepulauan Marore	-	-	-
Kendahe	-	-	-
Kepulauan Sangihe	-	-	-

Lanjutan Tabel/*Continued Table 4.2.1*

Kecamatan <i>Subdistrict</i>	Poliklinik <i>Polyclinic</i>		
	2020	2021	2022
(1)	(8)	(9)	(10)
Manganitu Selatan	-	-	-
Tatoareng	-	-	-
Tamako	-	-	-
Tabukan Selatan	-	-	-
Tabukan Selatan Tengah	-	-	-
Tabukan Selatan Tenggara	-	-	-
Tabukan Tengah	-	-	-
Manganitu	-	-	-
Tahuna	2	2	-
Tahuna Timur	-	-	-
Tahuna Barat	-	-	-
Tabukan Utara	-	-	-
Nusa Tabukan	-	-	-
Kepulauan Marore	-	-	-
Kendahe	-	-	-
Kepulauan Sangihe	2	2	-

Lanjutan Tabel/*Continued Table 4.2.1*

Kecamatan <i>Subdistrict</i>	Puskesmas <i>Public Health Center</i>		
	2020	2021	2022
(1)	(11)	(12)	(13)
Manganitu Selatan	1	1	1
Tatoareng	2	1	1
Tamako	2	2	2
Tabukan Selatan	1	1	1
Tabukan Selatan Tengah	1	1	1
Tabukan Selatan Tenggara	1	1	1
Tabukan Tengah	1	1	1
Manganitu	1	1	1
Tahuna	1	–	1
Tahuna Timur	1	1	1
Tahuna Barat	1	1	1
Tabukan Utara	3	2	2
Nusa Tabukan	1	1	1
Kepulauan Marore	1	1	1
Kendahe	1	1	1
Kepulauan Sangihe	19	16	17

Lanjutan Tabel/*Continued Table 4.2.1*

Kecamatan <i>Subdistrict</i>	Puskesmas Pembantu <i>Subsidiary of Public Health Center</i>		
	2020	2021	2022
(1)	(14)	(15)	(16)
Manganitu Selatan	8	9	9
Tatoareng	5	4	4
Tamako	9	9	9
Tabukan Selatan	4	8	8
Tabukan Selatan Tengah	5	5	5
Tabukan Selatan Tenggara	2	2	2
Tabukan Tengah	9	12	12
Manganitu	8	8	8
Tahuna	2	-	-
Tahuna Timur	1	1	1
Tahuna Barat	4	4	4
Tabukan Utara	7	6	6
Nusa Tabukan	4	4	4
Kepulauan Marore	1	2	2
Kendahe	3	3	3
Kepulauan Sangihe	72	77	77

Lanjutan Tabel/*Continued Table 4.2.1*

Kecamatan <i>Subdistrict</i>	Apotek <i>Pharmacy</i>		
	2020	2021	2022
(1)	(17)	(18)	(19)
Manganitu Selatan	–	–	–
Tatoareng	–	–	–
Tamako	1	1	1
Tabukan Selatan	–	–	–
Tabukan Selatan Tengah	–	–	–
Tabukan Selatan Tenggara	–	–	–
Tabukan Tengah	–	–	–
Manganitu	2	1	1
Tahuna	4	5	5
Tahuna Timur	1	1	1
Tahuna Barat	–	–	–
Tabukan Utara	2	2	2
Nusa Tabukan	–	–	–
Kepulauan Marore	–	–	–
Kendahe	–	–	–
Kepulauan Sangihe	10	10	10

Sumber/*Source*: Dinas Kesehatan Daerah Kabupaten Kepulauan Sangihe / Health Services of Kepulauan Sangihe Regency

Tabel 4.2.2 Jumlah Tenaga Kesehatan Menurut Kecamatan di Kabupaten Kepulauan Sangihe, 2022
Number of Health Human Resources by Subdistrict in Kepulauan Sangihe Regency, 2022

Kecamatan Subdistrict	Dokter ¹ Doctor ¹	Dokter Gigi ² Dentist ²	Perawat Nurse	Bidan Midwife	Tenaga kefarmasian Pharmacist
(1)	(2)	(3)	(4)	(5)	(6)
Manganitu Selatan	3	-	22	7	-
Tatoareng	1	1	8	6	-
Tamako	4	-	62	14	2
Tabukan Selatan	2	1	19	7	2
Tabukan Selatan Tengah	2	-	15	7	2
Tabukan Selatan Tenggara	1	-	12	6	2
Tabukan Tengah	2	1	24	1	2
Manganitu	4	-	30	5	1
Tahuna	20	-	237	25	11
Tahuna Timur	6	-	49	5	4
Tahuna Barat	2	-	32	3	1
Tabukan Utara	10	2	97	22	6
Nusa Tabukan	1	-	14	2	-
Kepulauan Marore	1	-	11	3	1
Kendahe	1	1	25	8	-
Kepulauan Sangihe	60	6	121	121	34

Lanjutan Tabel/*Continued Table 4.2.2*

Kecamatan <i>Subdistrict</i>	Tenaga Kesehatan Masyarakat <i>Public Health worker</i>	Tenaga Kesehatan Lingkungan <i>Enviromental Health Worker</i>	Tenaga Gizi <i>Nutritionist</i>	Ahli Teknologi Laboratorium Medik <i>Medical Laboratory Technician</i>
(1)	(7)	(8)	(9)	(10)
Manganitu Selatan	1	1	2	1
Tatoareng	-	1	1	1
Tamako	2	3	3	2
Tabukan Selatan	1	-	1	1
Tabukan Selatan Tengah	2	2	1	2
Tabukan Selatan Tenggara	1	-	-	2
Tabukan Tengah	2	1	1	1
Manganitu	1	1	2	-
Tahuna	5	3	4	6
Tahuna Timur	17	2	2	2
Tahuna Barat	3	1	1	-
Tabukan Utara	4	3	4	3
Nusa Tabukan	1	2	1	1
Kepulauan Marore	1	-	4	3
Kendahe	1	1	3	1
Kepulauan Sangihe	42	21	30	26

Catatan/Note: ¹ Dokter dalam tabel ini termasuk dokter spesialis (selain spesialis gigi) dan dokter umum/*Doctor in this table include medical specialist (exclude dentist specialist) and general practitioner*

² Dokter gigi dalam tabel ini termasuk dokter spesialis gigi dan dokter gigi/*Doctor in this table include dentist dan dentist specialist*

Sumber/Source: Dinas Kesehatan Daerah Kabupaten Kepulauan Sangihe / Health Services of Kepulauan Sangihe Regency

4.3 AGAMA DAN SOSIAL LAINNYA RELIGION AND OTHER SOCIAL AFFAIRS

Tabel 4.3.1 Jumlah Penduduk Menurut Kecamatan dan Agama yang Dianut di Kabupaten Kepulauan Sangihe, 2021
Population by Subdistrict and Religion in Kepulauan Sangihe Regency, 2021

Kecamatan Subdistrict	Islam	Protestan Protestant	Katolik Catholic	Hindu	Budha Buddha	Lainnya Others
(1)	(2)	(3)	(4)	(5)	(6)	(7)
Manganitu Selatan	2 395	8 881	56	–	–	–
Tatoareng	3	2 142	289	–	–	–
Tamako	109	12 342	81	–	–	–
Tabukan Selatan	125	5 331	40	–	–	–
Tabukan Selatan Tengah	31	2 684	-	–	–	–
Tabukan Selatan Tenggara	35	2 079	-	–	–	–
Tabukan Tengah	2 410	9 465	-	–	–	–
Manganitu	135	14 441	573	–	–	–
Tahuna	3 045	14 499	401	–	–	–
Tahuna Timur	3 335	12 118	-	–	–	–
Tahuna Barat	99	5 682	-	–	–	–
Tabukan Utara	15 318	9 237	-	–	–	–
Nusa Tabukan	2 105	1 018	-	–	–	–
Kepulauan Marore	85	1 121	-	–	–	–
Kendahe	2 665	4 779	-	–	–	–
Kepulauan Sangihe	31 895	105 819	1 440	–	–	–

Sumber/Source: Kementerian Agama Kabupaten Kepulauan Sangihe

Tabel
Table 4.3.2**Jumlah Tempat Peribadatan Menurut Kecamatan di
Kabupaten Kepulauan Sangihe, 2021**
**Number of Places of Worship by Subdistrict in Kepulauan
Sangihe Regency, 2021**

Kecamatan Subdistrict	Masjid Mosque	Mushola Pray Room	Gereja Protestan Protestant Church	Gereja Katholik Catholic Church	Pura Temple	Vihara
(1)	(2)	(3)	(4)	(5)	(6)	(7)
Manganitu Selatan	4	-	59	1	-	-
Tatoareng	-	-	24	1	-	-
Tamako	-	1	80	-	-	-
Tabukan Selatan	2	-	45	1	-	-
Tabukan Selatan Tengah	1	-	22	-	-	-
Tabukan Selatan Tenggara	1	-	23	-	-	-
Tabukan Tengah	11	1	58	-	-	-
Manganitu	1	-	66	2	-	-
Tahuna	6	4	38	2	-	-
Tahuna Timur	2	6	19	-	-	-
Tahuna Barat	1	-	18	-	-	-
Tabukan Utara	53	12	47	-	-	-
Nusa Tabukan	12	-	15	-	-	-
Kepulauan Marore	-	-	7	-	-	-
Kendahe	7	2	15	-	-	-
Kepulauan Sangihe	101	26	536	8	0	0

Sumber/Source: Kementerian Agama Kabupaten Kepulauan Sangihe

Tabel
Table 4.3.3

Jumlah Desa¹/Kelurahan yang Mengalami Bencana Alam² Menurut Kecamatan di Kabupaten Kepulauan Sangihe, 2019–2021
Number of Villages¹/Kelurahan that Had Natural Disaster² by Subdistrict in Kepulauan Sangihe Regency, 2019–2021

Kecamatan Subdistrict	Banjir/Flood		
	2019	2020	2021
(1)	(2)	(3)	(4)
Manganitu Selatan	–	1	1
Tatoareng	–	–	–
Tamako	2	–	–
Tabukan Selatan	2	–	–
Tabukan Selatan Tengah	–	–	–
Tabukan Selatan Tenggara	–	–	–
Tabukan Tengah	–	3	2
Manganitu	–	1	5
Tahuna	6	6	7
Tahuna Timur	2	–	–
Tahuna Barat	–	–	–
Tabukan Utara	–	–	1
Nusa Tabukan	–	–	–
Kepulauan Marore	–	–	–
Kendahe	1	–	–
Kepulauan Sangihe	13	11	16

Lanjutan Tabel/*Continued Table* 4.3.3

Kecamatan <i>Subdistrict</i>	Gempa Bumi/ <i>Earthquake</i>		
	2019	2020	2021
(1)	(5)	(6)	(7)
Manganitu Selatan	4	3	–
Tatoareng	–	–	–
Tamako	3	3	–
Tabukan Selatan	–	–	–
Tabukan Selatan Tengah	–	9	–
Tabukan Selatan Tenggara	–	–	–
Tabukan Tengah	–	–	–
Manganitu	1	1	–
Tahuna	3	1	–
Tahuna Timur	1	–	–
Tahuna Barat	–	–	–
Tabukan Utara	–	–	–
Nusa Tabukan	–	–	–
Kepulauan Marore	–	–	–
Kendahe	1	–	–
Kepulauan Sangihe	5	13	17

Lanjutan Tabel/*Continued Table 4.3.3*

Kecamatan <i>Subdistrict</i>	Tanah Longsor/ <i>Landslide</i>		
	2019	2020	2021
(1)	(8)	(9)	(10)
Manganitu Selatan	–	1	–
Tatoareng	–	–	–
Tamako	1	–	4
Tabukan Selatan	–	–	–
Tabukan Selatan Tengah	–	–	1
Tabukan Selatan Tenggara	–	–	2
Tabukan Tengah	1	–	–
Manganitu	1	1	5
Tahuna	2	1	2
Tahuna Timur	–	–	–
Tahuna Barat	–	–	–
Tabukan Utara	4	–	1
Nusa Tabukan	1	–	–
Kepulauan Marore	–	–	–
Kendahe	–	–	2
Kepulauan Sangihe	10	3	17

Catatan/*Note*: ¹ Desa pada tabel ini termasuk Unit Permukiman Transmigrasi (UPT) yang masih dibina oleh kementerian terkait dan nagari di Provinsi Sumatera Barat/*Villages in this table are included in Transmigration Settlement Unit which is still fostered by the relevant ministries and the nagari in the Province of Sumatera Barat*

Sumber/*Source*: ² Kejadian dalam setahun sebelum tahun pencacahan/*Occurred during the last one year before the enumeration years*
BPS, Pendataan Potensi Desa (Podes)/*BPS-Statistics Indonesia, Village Potential Data Collecting*

4.4 KEMISKINAN POVERTY

Tabel 4.4.1 **Garis Kemiskinan, Jumlah, dan Persentase Penduduk Miskin di Kabupaten Kepulauan Sangihe, 2013–2021**
Poverty Line, Number, and Percentage of Poor People in Kepulauan Sangihe Regency, 2013–2021

Tahun Year	Garis Kemiskinan (rupiah/kapita/bulan) Poverty Line (rupiah/capita/month)	Jumlah Penduduk Miskin (ribu) Number of Poor People (thousand)	Persentase Penduduk Miskin Percentage of Poor People
(1)	(2)	(3)	(4)
2013	201 184	15.7	12.19
2014	202 201	15.30	11.84
2015	215 355	15.87	12.27
2016	232 736	15.95	12.28
2017	240 321	15.38	11.8
2018	250 475	15.46	11.82
2019	263 268	14.62	11.15
2020	272 971	14.64	11.14
2021	283.852	14.55	11.02
2022	292 549	13.89	10.5

Sumber/Source: .BPS, Survei Sosial Ekonomi Nasional Maret/BPS-Statistics Indonesia, March National Socioeconomic Survey

Tabel
Table 4.4.2

Indeks Kedalaman Kemiskinan dan Indeks Keparahan Kemiskinan di Kabupaten Kepulauan Sangihe, 2013–2021
Poverty Gap Index and Poverty Severity Index in Kepulauan Sangihe Regency, 2013–2021

Tahun Year	Indeks Kedalaman Kemiskinan Poverty Gap Index	Indeks Keparahan Kemiskinan Poverty Severity Index
(1)	(2)	(3)
2013	1.56	0.32
2014	1.77	0.46
2015	1.79	0.50
2016	2.23	0.57
2017	1.83	0.38
2018	2.3	0.55
2019	1.52	0.29
2020	1.29	0.25
2021	1.74	0.38
2022	1.43	0.27

Sumber/Source: BPS, Survei Sosial Ekonomi Nasional Maret/BPS-Statistics Indonesia, March National Socioeconomic Survey

5

PERTANIAN, KEHUTANAN, PETERNAKAN & PERIKANAN

*Agriculture, Forestry,
Livestock & Fishery*

PRODUKSI PALA
Kabupaten Kepulauan
Sangihe, 2022 sebesar

4.335,5
ton

LUAS AREAL

6.828,35 ha



Tiga Terbesar Populasi Ternak
di Kab. Kepulauan Sangihe, 2022

Ayam Daging

260.114
ekor

Ayam Buras

55.016
ekor

Babi

15.122
ekor

Ayam Ras Petelur

3.830 ekor



PENJELASAN TEKNIS

1. **Lahan sawah** adalah lahan pertanian yang berpetak-petak dan dibatasi oleh pematang (galangan), saluran untuk menahan/ menyalurkan air, yang biasanya ditanami padi sawah tanpa memandang dari mana diperoleh atau status lahan tersebut. Lahan yang dimaksud termasuk lahan yang terdaftar di Pajak Bumi Bangunan, luran Pembangunan Daerah, lahan bengkok, lahan serobotan, lahan rawa yang ditanami padi dan lahan bekas tanaman tahunan yang telah dijadikan sawah, baik yang ditanami padi, palawija atau tanaman semusim lainnya.

Tegal/Kebun adalah lahan pertanian bukan sawah (lahan kering) yang ditanami tanaman semusim atau tahunan dan terpisah dengan halaman sekitar rumah serta penggunaannya tidak berpindah pindah.

2. **Ladang/Huma** adalah lahan pertanian bukan sawah (lahan kering) yang biasanya ditanami tanaman semusim dan penggunaannya hanya semusim atau dua musim, kemudian akan ditinggalkan bila sudah tidak subur lagi (berpindah-pindah). Kemungkinan lahan ini beberapa tahun kemudian akan dikerjakan kembali jika sudah subur.

TECHNICAL NOTES

1. **Wetland** is agricultural land that separated by small dykes to resist water, where the main crop is usually wetland paddy without considering where it is got from or the status of the land. It includes the land that is registered at land income tax office, regional development contribution, 'bengkok' land, illegal ownership, swamps for rice cultivation, and annual crop land mark that has been used as rice field, which are both planted with paddy, secondary crops or the other seasonal crops.

Dry field/Garden is an dryland (unirrigated land) which is planted with seasonal or annual crops and separately from the yard around the house without shifting

2. **Unirrigated agricultural field/ Shifting cultivation land** is dryland (unirrigated land) that usually is cultivated for seasonal crops and utilized only for one or two seasons, then it will be left when it is not fertile (shifting). Maybe, this land will be used again in a few years if it has been fertile.

- | | |
|---|--|
| <p>3. Lahan yang sementara tidak diusahakan adalah lahan yang biasanya diusahakan tetapi untuk sementara (lebih dari 1 (satu) tahun tetapi kurang dari atau sama dengan 2 (dua) tahun) tidak diusahakan, termasuk lahan sawah yang tidak diusahakan selama lebih dari 2 (dua) tahun.</p> | <p>3. <i>Temporarily unused land is land that is regularly used but temporarily (more than a year but less or equal than two years) is unused, it includes wetland that is not cultivated more than two years.</i></p> |
| <p>4. Data pokok tanaman pangan yang dikumpulkan adalah luas panen dan produktivitas (hasil per hektar). Produksi tanaman pangan merupakan hasil perkalian antara luas panen dengan produktivitas. Pengumpulan data luas panen dilakukan setiap bulan dengan pendekatan area kecamatan di seluruh wilayah Indonesia. Pengumpulan data produktivitas dilakukan melalui pengukuran langsung pada plot ubinan berukuran 2½ m x 2½ m. Pengumpulan data produktivitas dilakukan setiap subround (empat bulanan) pada waktu panen petani.</p> | <p>4. <i>The main food crops data collected consists of harvested area and productivity (yield per hectare). Food crops production is generated by harvested area multiplied by productivity. The harvested area data is collected every month using subdistrict area approach in all subdistricts in Indonesia. The productivity data collection is conducted by a direct measurement in 2½m x 2½m crop cutting plot. The productivity measurement is conducted in every subround (four monthly) at the time when farmers are harvesting their crops.</i></p> |
| <p>5. Data produksi padi dan palawija yang disajikan adalah dalam kualitas: gabah kering giling (padi), pipilan kering (jagung), biji kering (kedelai dan kacang tanah), dan umbi basah (ubi kayu dan ubi jalar).</p> | <p>5. <i>Production of paddy and secondary crops data are presented in the form of: dry unhusked rice (paddy), dry loose maize (maize), dry shells crops (soybeans and peanuts), and fresh roots (cassava and sweet potatoes).</i></p> |
| <p>6. Tanaman sayuran dan buah-buahan dan semusim</p> | <p>6. Seasonal and fruit vegetable plants</p> |

Tanaman sayuran semusim adalah tanaman sumber vitamin, garam mineral dan lain-lain yang dikonsumsi dari bagian tanaman yang berupa daun, bunga, buah, dan umbinya, yang berumur kurang dari satu tahun.

Seasonal vegetable plants are plants which are the sources of vitamin, mineral salt, etc, consumed from the part of the plant in the form of leaf, flower, fruit, and root with the age of less than one year.

Tanaman buah-buahan semusim adalah tanaman sumber vitamin, garam mineral, dan lain-lain yang dikonsumsi dari bagian tanaman yang berupa buah, berumur kurang dari satu tahun, tidak berbentuk pohon/rumpun tetapi menjalar dan berbatang lunak.

Seasonal fruit plants are plants which are the sources of vitamin, mineral salt, etc, consumed from the part of the plant in the form of fruits. These plants are creeps with the age of less than one year.

7. Tanaman buah-buahan dan sayuran tahunan

7. Annual fruit and vegetable plants

Tanaman buah-buahan tahunan adalah tanaman sumber vitamin, garam mineral, dan lain-lain yang dikonsumsi dari bagian tanaman yang berupa buah dan merupakan tanaman tahunan.

Annual fruit plants are plants which are the sources of vitamin, contained mineral salt, etc, consumed from the part of plant in the form of fruit and more than one year of age.

Tanaman sayuran tahunan adalah tanaman sumber vitamin, garam mineral, dan lain-lain yang dikonsumsi dari bagian tanaman yang berupa daun dan atau buah yang berumur lebih dari satu tahun.

Annual vegetable plants are plants which are the sources of vitamin, contained mineral salt, etc, consumed from the part of the plant in the form of vegetable and more than one year of age.

8. Tanaman biofarmaka adalah tanaman yang bermanfaat untuk obat-obatan, kosmetik, dan kesehatan yang dikonsumsi

8. Medicinal plants are plants which are useful for medicine. It is consumed from part of the plant such as leaf,

atau digunakan dari bagian-bagian tanaman seperti daun, batang, buah, umbi (rimpang) ataupun akar.

flower, fruit, tuber, and root.

9. Tanaman hias adalah tanaman yang mempunyai nilai keindahan baik bentuk, warna daun, tajuk maupun bunganya, sering digunakan untuk penghias pekarangan dan lain sebagainya.

9. *Ornamental plants are plants which have a beauty value, either in shape, colour of leaf or crown of flower, and they are often used as a yard decorator.*

10. Luas panen tanaman hortikultura adalah luas tanaman sayuran, buah-buahan, biofarmaka, dan tanaman hias yang diambil hasilnya/dipanen pada periode pelaporan.

10. *Harvested area of horticulture is area which vegetable, fruit, medicinal and ornamental plant of crop harvested during the period of report.*

11. Luas panen untuk tanaman sayuran adalah luas tanaman yang dipanen sekaligus/habis/dibongkar dan luas tanaman yang dipanen berkali-kali (lebih dari satu kali)/ belum habis.

11. *Harvested area of vegetables is area of entirely plant harvested/demolished and plant harvested several times/ undemolished.*

Tanaman yang dipanen sekaligus/ habis/dibongkar adalah tanaman yang sehabis panen langsung dibongkar/dicabut, terdiri dari bawang merah, bawang putih, bawang daun, kentang, kol/kubis, kembang kol, petsai/sawi, wortel, lobak, dan kacang merah.

Entirely plants harvested/demolished are plants usually harvested once and demolished to be substituted by other plants, consisting of: shallots, garlic, leeks, potato, cabbage, cauli flower, mustard green, carrots, chinese radish, and red kidney beans.

Tanaman yang dipanen berkali-kali (lebih dari satu kali)/ belum habis adalah tanaman yang pemanenannya lebih

Plants harvested several times/undemolished are plants usually harvested more than once and demolished in the case that the

dari satu kali dan biasanya dibongkar apabila panen terakhir sudah tidak memadai lagi, terdiri dari: kacang panjang, cabe besar, cabe rawit, jamur, tomat, terung, buncis, ketimun, labu siam, kangkung, bayam, melon, semangka, dan blewah.

last harvest was economically not profitable. They consist of: yard long beans, chili, small chili, mushroom, tomatoes, egg plant, fresh beans, cucumber, pumpkin/chajota, swamp cabbage, spinach, melon, watermelon, and blewah .

12. Produksi hortikultura adalah hasil menurut bentuk produk dari setiap tanaman sayuran, buah-buahan, biofarmaka dan tanaman hias yang diambil berdasarkan luas yang dipanen/ tanaman yang menghasilkan pada bulan/triwulan laporan.

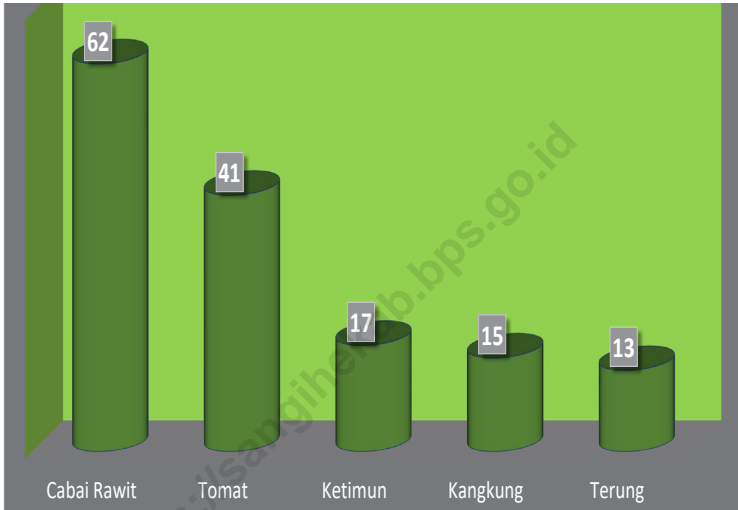
12. *Horticulture production is the standard production quantity form of vegetable, fruit, medicinal and ornamental plant based on harvested area/the number of production plants reported monthly/quarterly.*

13. Nilai Produksi Perikanan dinyatakan dalam berat hidup ikan pada saat baru dipancing.

13. *Fishery production value expressed in live weight of the fish at the newly fished.*

Gambar 5.1
Figures

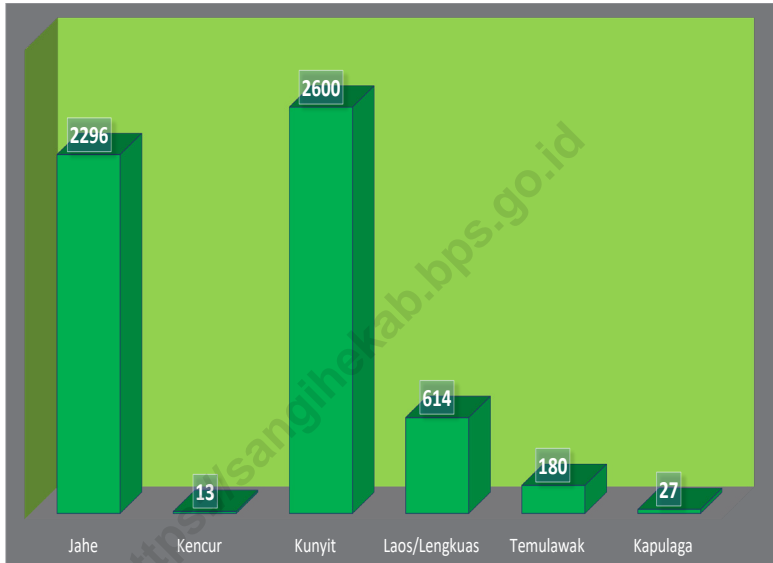
Luas Panen Tanaman Sayuran dan Buah-buahan Semusim Menurut Jenis Tanaman di Kabupaten Kepulauan Sangihe (ha), 2022
Harvested Area of Seasonal Vegetables and Fruits by Kind of Plant in Kepulauan Sangihe Regency (ha), 2022



Sumber/Source : BPS, Statistik Pertanian Hortikultura SPH/
BPS-Statistics Indonesia, Agricultural Statistic for Horticulture SPH

Gambar 5.2
Figures

Produksi Tanaman Biofarmaka Menurut Jenis Tanaman di Kabupaten Kepulauan Sangihe (kg), 2022
Production of Medicinal Plants by Kind of Plant in Kepulauan Sangihe Regency(kg), 2022



Sumber/Source : BPS, Statistik Pertanian Hortikultura SPH/
BPS-Statistics Indonesia, Agricultural Statistic for Horticulture SPH

**5.1 HORTIKULTURA
HORTICULTURE**

Tabel 5.1.1 Luas Panen Tanaman Sayuran Menurut Kecamatan dan Jenis Tanaman di Kabupaten Kepulauan Sangihe (ha), 2021 dan 2022
Harvested Area of Vegetables by Subdistrict and Kind of Plant in Kepulauan Sangihe Regency(ha), 2021 and 2022

Kecamatan Subdistrict	Bawang Merah Shallot		Cabai Besar Chili/Big Chili	
	2021*	2022	2021*	2022
(1)	(2)	(3)	(4)	(5)
Manganitu Selatan	1	-	-	-
Tatoareng	-	-	-	-
Tamako	-	-	-	-
Tabukan Selatan	-	-	-	-
Tabukan Selatan Tengah	-	-	-	-
Tabukan Selatan Tenggara	-	-	-	-
Tabukan Tengah	-	-	-	-
Manganitu	-	-	-	-
Tahuna	-	-	-	-
Tahuna Timur	-	-	-	-
Tahuna Barat	1	-	-	-
Tabukan Utara	1	-	-	-
Nusa Tabukan	-	-	-	-
Kepulauan Marore	-	-	-	-
Kendahe	-	-	-	-
Kepulauan Sangihe	3	-	-	-

Lanjutan Tabel/*Continued Table* 5.1.1

Kecamatan Subdistrict	Cabai Rawit Chili/Cayenne Pepper		Kentang Potato	
	2021*	2022	2021*	2022
(1)	(6)	(7)	(8)	(9)
Manganitu Selatan	8	3	-	-
Tatoareng	2	2	-	-
Tamako	8	7	-	-
Tabukan Selatan	19	15	-	-
Tabukan Selatan Tengah	2	1	-	-
Tabukan Selatan Tenggara	2	2	-	-
Tabukan Tengah	6	7	-	-
Manganitu	2	3	-	-
Tahuna	7	2	-	-
Tahuna Timur	-	-	-	-
Tahuna Barat	18	7	-	-
Tabukan Utara	9	6	-	-
Nusa Tabukan	1	-	-	-
Kepulauan Marore	2	1	-	-
Kendahe	11	6	-	-
Kepulauan Sangihe	95	62	-	-

Lanjutan Tabel/*Continued Table 5.1.1*

Kecamatan Subdistrict	Kubis Cabbage		Tomat Tomato	
	2021*	2022	2021*	2022
(1)	(10)	(11)	(12)	(13)
Manganitu Selatan	-	-	3	2
Tatoareng	-	-	-	-
Tamako	-	-	6	2
Tabukan Selatan	-	-	10	9
Tabukan Selatan Tengah	-	-	1	1
Tabukan Selatan Tenggara	-	-	2	1
Tabukan Tengah	-	-	4	8
Manganitu	-	-	3	-
Tahuna	-	-	3	-
Tahuna Timur	-	-	-	-
Tahuna Barat	-	-	30	11
Tabukan Utara	-	-	7	4
Nusa Tabukan	-	-	0	-
Kepulauan Marore	-	-	-	-
Kendahe	-	-	10	5
Kepulauan Sangihe	-	-	78	41

Lanjutan Tabel/*Continued Table* 5.1.1

Kecamatan Subdistrict	Bawang Putih Garlic		Ketimun Cucumber		Kangkung Water Spinach	
	2021 ^x	2022	2021 ^x	2022	2021 ^x	2022
(1)	(14)	(15)	(16)	(17)	(18)	(19)
Manganitu Selatan	-	-	2	2	-	-
Tatoareng	-	-	-	-	-	-
Tamako	-	-	4	1	7	1
Tabukan Selatan	-	-	-	-	1	-
Tabukan Selatan Tengah	-	-	-	-	-	-
Tabukan Selatan Tenggara	-	-	-	-	-	-
Tabukan Tengah	-	-	3	7	-	-
Manganitu	-	-	2	-	1	1
Tahuna	-	-	1	1	16	13
Tahuna Timur	-	-	-	-	-	-
Tahuna Barat	-	-	11	2	-	-
Tabukan Utara	-	-	5	2	-	-
Nusa Tabukan	-	-	-	-	-	-
Kepulauan Marore	-	-	-	-	2	1
Kendahe	-	-	4	2	-	-
Kepulauan Sangihe	-	-	31	17	27	15

Sumber/*Source*: BPS, Statistik Pertanian Hortikultura SPH-SBS/*BPS-Statistics Indonesia, Agricultural Statistic for Horticulture SPH-SBS*

Tabel 5.1.2 **Produksi Tanaman Sayuran Menurut Kecamatan dan Jenis Tanaman di Kabupaten Kepulauan Sangihe (kuintal), 2021 dan 2022**
Production of Vegetables by Subdistrict and Kind of Plant in Kepulauan Sangihe Regency (quintal), 2021 and 2022

Kecamatan Subdistrict	Bawang Merah Shallot		Cabai Besar Chili/Big Chili	
	2021*	2022	2021*	2022
(1)	(2)	(3)	(4)	(5)
Manganitu Selatan	95	-	-	-
Tatoareng	-	-	-	-
Tamako	-	-	-	-
Tabukan Selatan	-	-	-	-
Tabukan Selatan Tengah	-	-	-	-
Tabukan Selatan Tenggara	-	-	-	-
Tabukan Tengah	-	-	-	-
Manganitu	-	-	-	-
Tahuna	-	-	-	-
Tahuna Timur	-	-	-	-
Tahuna Barat	18	-	-	-
Tabukan Utara	1	-	-	-
Nusa Tabukan	-	-	-	-
Kepulauan Marore	-	-	-	-
Kendahe	-	-	-	-
Kepulauan Sangihe	114	-	-	-

Lanjutan Tabel/*Continued Table* 5.1.2

Kecamatan Subdistrict	Cabai Rawit Chili/Cayenne Pepper		Kentang Potato	
	2021*	2022	2021*	2022
(1)	(6)	(7)	(8)	(9)
Manganitu Selatan	205	19	-	-
Tatoareng	15	13	-	-
Tamako	58	48	-	-
Tabukan Selatan	164	156	-	-
Tabukan Selatan Tengah	5	3	-	-
Tabukan Selatan Tenggara	11	18	-	-
Tabukan Tengah	22	24	-	-
Manganitu	14	6	-	-
Tahuna	34	31	-	-
Tahuna Timur	4	3	-	-
Tahuna Barat	898	55	-	-
Tabukan Utara	60	109	-	-
Nusa Tabukan	2	1	-	-
Kepulauan Marore	7	5	-	-
Kendahe	104	38	-	-
Kepulauan Sangihe	1 602	528	-	-

Lanjutan Tabel/Continued Table 5.1.2

Kecamatan Subdistrict	Kubis Cabbage		Tomat Tomato	
	2021*	2022	2021*	2022
(1)	(10)	(11)	(12)	(13)
Manganitu Selatan	-	-	-	22
Tatoareng	-	-	9	-
Tamako	-	-	10	14
Tabukan Selatan	-	-	21	30
Tabukan Selatan Tengah	-	-	2	1
Tabukan Selatan Tenggara	-	-	1	1
Tabukan Tengah	-	-	-	42
Manganitu	-	-	6	2
Tahuna	-	-	1	1
Tahuna Timur	-	-	-	-
Tahuna Barat	-	-	8	85
Tabukan Utara	-	-	20	34
Nusa Tabukan	-	-	19	-
Kepulauan Marore	-	-	-	-
Kendahe	-	-	22	25
Kepulauan Sangihe	-	-	118	256

Lanjutan Tabel/Continued Table 5.1.2

Kecamatan Subdistrict	Bawang Putih Garlic		Ketimun Cucumber		Kangkung Water Spinach	
	2021 ^x	2022	2021 ^x	2022	2021 ^x	2022
(1)	(14)	(15)	(16)	(17)	(18)	(19)
Manganitu Selatan	-	-	127	16	-	-
Tatoareng	-	-	-	-	-	-
Tamako	-	-	14	4	24	4
Tabukan Selatan	-	-	-	-	3	-
Tabukan Selatan Tengah	-	-	0	1	-	-
Tabukan Selatan Tenggara	-	-	-	0	-	-
Tabukan Tengah	-	-	6	17	-	-
Manganitu	-	-	5	0	4	2
Tahuna	-	-	13	2	152	49
Tahuna Timur	-	-	-	-	-	-
Tahuna Barat	-	-	781	4	-	-
Tabukan Utara	-	-	22	9	-	-
Nusa Tabukan	-	-	-	-	-	-
Kepulauan Marore	-	-	-	-	34	5
Kendahe	-	-	16	4	-	-
Kepulauan Sangihe	-	-	982	57	216	60

Sumber/Source: BPS, Statistik Pertanian Hortikultura SPH-SBS/BPS-Statistics Indonesia, Agricultural Statistic for Horticulture SPH-SBS

Tabel
Table 5.1.3

Luas Panen Tanaman Sayuran dan Buah-buahan Semusim Menurut Jenis Tanaman di Kabupaten Kepulauan Sangihe (ha), 2020–2022
Harvested Area of Seasonal Vegetables and Fruits by Kind of Plant in Kepulauan Sangihe Regency (ha), 2020–2022

Jenis Tanaman <i>Kind of Plants</i>	Satuan <i>Unit</i>	2020	2021 ^x	2022
(1)	(2)	(3)	(4)	(5)
Sayuran/Vegetables:				
Bawang Merah/ <i>Shallots</i>	ha	6	3	-
Bawang Putih/ <i>Garlic</i>	ha	-	-	-
Cabai Besar/ <i>Chili/Big Chili</i>	ha	8	-	-
Cabai Rawit/ <i>Chili/Cayenne Pepper</i>	ha	172	95	62
Kentang/ <i>Potato</i>	ha	-	-	-
Kubis/ <i>Cabbage</i>	ha	-	-	-
Kangkung/ <i>Water Spinach</i>	ha	60	27	15
Ketimun/ <i>Cucumber</i>	ha	75	31	17
Buah–buahan/Fruits:				
Tomat/ <i>Tomato</i>	ha	143	78	41
Terung/ <i>Eggplants</i>	ha	49	21	13

Sumber/Source: BPS, Statistik Pertanian Hortikultura SPH-SBS/BPS-Statistics Indonesia, Agricultural Statistic for Horticulture SPH-SBS

Tabel
Table 5.1.4

Produksi Tanaman Sayuran dan Buah-buahan Semusim Menurut Jenis Tanaman di Kabupaten Kepulauan Sangihe (kuintal), 2020–2022
Production of Seasonal Vegetables and Fruits by Kind of Plant in Kepulauan Sangihe Regency(quintal), 2020–2022

Jenis Tanaman <i>Kind of Plants</i>	Satuan <i>Unit</i>	2020	2021 ^x	2022
(1)	(2)	(3)	(4)	(5)
Sayuran/Vegetables:				
Bawang Merah/ <i>Shallots</i>	kw/ qui	42	114	-
Bawang Putih/ <i>Garlic</i>	kw/ qui	-	-	-
Cabai Besar/ <i>Chili/Big Chili</i>	kw/ qui	31	-	-
Cabai Rawit/ <i>Chili/Cayenne Pepper</i>	kw/ qui	3 816	1 602	528
Kentang/ <i>Potato</i>	kw/ qui	-	-	-
Kubis/ <i>Cabbage</i>	kw/ qui	-	-	-
Kangkung/ <i>Water Spinach</i>	kw/ qui	273	216	60
Ketimun/ <i>Cucumber</i>	kw/ qui	1 935	982	57
Buah–buahan/Fruits:				
Tomat/ <i>Tomato</i>	kw/ qui	7 549	2 398	256
Terung/ <i>Eggplants</i>	kw/ qui	624	118	55

Sumber/Source: BPS, Statistik Pertanian Hortikultura SPH-SBS/BPS-Statistics Indonesia, *Agricultural Statistic for Horticulture SPH-SBS*

Tabel
Table 5.1.5

Luas Panen Tanaman Biofarmaka Menurut Kecamatan dan Jenis Tanaman di Kabupaten Kepulauan Sangihe (m²), 2021 dan 2022
Harvested Are of Medicinal Plants by Subdistrict and Kind of Plant in Kepulauan Sangihe Regency(m²), 2021 and 2022

Kecamatan Subdistrict	Jahe Ginger		Laos/Lengkuas Galanga		Kencur East Indian Galangal	
	2021 ^x	2022	2021 ^x	2022	2021 ^x	2022
(1)	(2)	(3)	(4)	(5)	(6)	(7)
Manganitu Selatan	120	75	110	-	-	-
Tatoareng	600	550	60	50	-	-
Tamako	230	120	-	-	-	-
Tabukan Selatan	72	21	8	4	-	-
Tabukan Selatan Tengah	2	4	1	4	-	-
Tabukan Selatan Tenggara	-	12	-	3	-	-
Tabukan Tengah	12	10	5	7	-	-
Manganitu	302	70	190	25	-	-
Tahuna	52	31	54	22	18	8
Tahuna Timur	35	60	28	55	-	-
Tahuna Barat	700	90	450	50	-	-
Tabukan Utara	1 200	600	500	400	-	-
Nusa Tabukan	-	-	-	-	-	-
Kepulauan Marore	10	9	-	-	-	-
Kendahe	52	22	23	11	-	-
Kepulauan Sangihe	3 387	1 674	1 429	631	18	8

Lanjutan Tabel/*Continued Table* 5.1.5

Kecamatan Subdistrict	Kunyit Turmeric		Mengkudu Indian Mulberry		Temulawak Java Turmeric	
	2021 ^x	2022	2021 ^x	2022	2021 ^x	2022
(1)	(8)	(9)	(10)	(11)	(12)	(13)
Manganitu Selatan	100	70	-	-	-	-
Tatoareng	300	500	-	-	-	30
Tamako	350	140	-	-	260	20
Tabukan Selatan	47	13	-	-	14	3
Tabukan Selatan Tengah	3	4	-	-	-	-
Tabukan Selatan Tenggara	10	39	-	-	-	2
Tabukan Tengah	11	10	-	-	-	-
Manganitu	330	50	-	-	-	-
Tahuna	35	18	10	2	15	4
Tahuna Timur	55	75	-	-	25	50
Tahuna Barat	800	100	-	-	130	-
Tabukan Utara	500	850	-	200	-	-
Nusa Tabukan	-	-	-	-	-	-
Kepulauan Marore	8	8	-	-	-	-
Kendahe	48	25	-	4	18	8
Kepulauan Sangihe	2 597	1 902	10	206	462	117

Sumber/*Source*: BPS, Statistik Pertanian Hortikultura SPH-TBF/*BPS-Statistics Indonesia, Agricultural Statistic for Horticulture SPH-TBF*

Tabel 5.1.6 **Produksi Tanaman Biofarmaka Menurut Kecamatan dan Jenis Tanaman di Kabupaten Kepulauan Sangihe (kg), 2020 and 2021**
Production of Medicinal Plants by Subdistrict and Kind of Plant in Kepulauan Sangihe Regency(kg), 2020 and 2021

Kecamatan Subdistrict	Jahe Ginger		Laos/Lengkuas Galanga		Kencur East Indian Galangal	
	2021 ^x	2022	2021 ^x	2022	2021 ^x	2022
(1)	(2)	(3)	(4)	(5)	(6)	(7)
Manganitu Selatan	164	550	117	-	-	-
Tatoareng	168	132	38	78	-	-
Tamako	752	225	-	-	-	-
Tabukan Selatan	58	69	14	13	-	-
Tabukan Selatan Tengah	7	15	5	11	-	-
Tabukan Selatan Tenggara	-	21	-	3	-	-
Tabukan Tengah	13	19	10	13	-	-
Manganitu	130	33	120	16	-	-
Tahuna	36	43	50	31	17	13
Tahuna Timur	22	108	23	48	-	-
Tahuna Barat	1 420	32	748	35	-	-
Tabukan Utara	705	1 000	250	350	-	-
Nusa Tabukan	-	-	-	-	-	-
Kepulauan Marore	4	9	-	-	-	-
Kendahe	173	40	92	16	-	-
Kepulauan Sangihe	3 652	2 296	1 467	614	17	13

Lanjutan Tabel/*Continued Table 5.1.6*

Kecamatan Subdistrict	Kunyit Turmeric		Mengkudu Indian Mulberry		Temulawak Java Turmeric	
	2021 ^x	2022	2021 ^x	2022	2021 ^x	2022
(1)	(8)	(9)	(10)	(11)	(12)	(13)
Manganitu Selatan	114	230	-	-	-	-
Tatoareng	130	215	-	-	-	63
Tamako	963	265	-	-	656	20
Tabukan Selatan	71	44	-	-	32	8
Tabukan Selatan Tengah	18	20	-	-	-	-
Tabukan Selatan Tenggara	10	90	-	-	-	2
Tabukan Tengah	15	11	-	-	-	-
Manganitu	157	32	-	-	-	-
Tahuna	42	32	6	3	23	9
Tahuna Timur	64	76	-	-	41	66
Tahuna Barat	1 701	93	-	-	169	-
Tabukan Utara	295	1 450	-	400	-	-
Nusa Tabukan	-	-	-	-	-	-
Kepulauan Marore	5	7	-	-	-	-
Kendahe	152	35	-	4	24	12
Kepulauan Sangihe	3 737	2 600	6	407	945	180

Sumber/Source: BPS, Statistik Pertanian Hortikultura SPH-TBF/BPS-Statistics Indonesia, Agricultural Statistic for Horticulture SPH-TBF

Tabel 5.1.7 **Luas Panen Tanaman Biofarmaka Menurut Jenis Tanaman di Kabupaten Kepulauan Sangihe (m²), 2020–2022**
Harvested Area of Medicinal Plants by Kind of Plant in Kepulauan Sangihe Regency(m²), 2020–2022

Jenis Tanaman Kind of Plants	Satuan Unit	2020	2021 ^x	2022
(1)	(2)	(3)	(4)	(5)
Jahe/Ginger	m2	5 175	3 387	1 674
Kencur/East Indian Galangal	m2	34	18	8
Kunyit/Turmeric	m2	4 039	2 597	1 902
Laos/Lengkuas/Galanga	m2	1 107	1 429	631
Temulawak/ Java Turmeric	m2	816	462	117
Kapulaga/ Java Cardamom	m2	800	165	21

Sumber/Source: BPS, Statistik Pertanian Hortikultura SPH-TBF/BPS-Statistics Indonesia, Agricultural Statistic for Horticulture SPH-TBF

Tabel 5.1.8 **Produksi Tanaman Biofarmaka Menurut Jenis Tanaman di Kabupaten Kepulauan Sangihe (kg), 2020–2022**
Production of Medicinal Plants by Kind of Plant in Kepulauan Sangihe Regency(kg),2020–2022

Jenis Tanaman Kind of Plants	Satuan Unit	2020	2021 ^x	2022
(1)	(2)	(3)	(4)	(5)
Jahe/Ginger	kg	2 887	3 652	2 296
Kencur/East Indian Galangal	kg	69	17	13
Kunyit/Turmeric	kg	3 282	3 737	2 600
Laos/Lengkuas/Galanga	kg	1 215	1 467	614
Temulawak/ Java Turmeric	kg	1 127	945	180
Kapulaga/ Java Cardamom	kg	403	407	27

Sumber/Source: BPS, Statistik Pertanian Hortikultura SPH-TBF/BPS-Statistics Indonesia, Agricultural Statistic for Horticulture SPH-TBF

Tabel 5.1.9 Luas Panen Tanaman Hias Menurut Kecamatan dan Jenis Tanaman di Kabupaten Kepulauan Sangihe (m²), 2021 and 2022
Harvested Area of Ornamental Plants by Subdistrict and Kind of Plant in Kepulauan Sangihe Regency(m²), 2021 and 2022

Kecamatan Subdistrict	Anggrek/ <i>Orchid</i>		Krisan/ <i>Chrysantemum</i>		Mawar/ <i>Rose</i>	
	2021 ^x	2022	2021 ^x	2022	2021 ^x	2022
(1)	(2)	(3)	(4)	(5)	(6)	(7)
Manganitu Selatan	-	-	-	-	-	-
Tatoareng	-	-	-	-	-	-
Tamako	115	60	-	-	-	-
Tabukan Selatan	45	5	-	-	-	-
Tabukan Selatan Tengah	2	2	-	-	-	-
Tabukan Selatan Tenggara	-	-	-	-	-	-
Tabukan Tengah	10	1	-	-	5	-
Manganitu	10	125	-	-	-	-
Tahuna	68	27	-	-	-	-
Tahuna Timur	33	60	3	4	8	4
Tahuna Barat	-	30	-	-	1	-
Tabukan Utara	500	-	-	-	-	-
Nusa Tabukan	-	-	-	-	-	-
Kepulauan Marore	60	90	-	-	-	-
Kendahe	95	25	55	15	-	-
Kepulauan Sangihe	938	425	58	19	14	4

Lanjutan Tabel/*Continued Table* 5.1.9

Kecamatan <i>Subdistrict</i>	Sedap Malam/ <i>Tuberose</i>		Pakis/ <i>Leather Leaf</i>		Sri Rejeki/ <i>Aglonema</i>	
	2021 [*]	2022	2021 [*]	2022	2021 [*]	2022
(1)	(8)	(9)	(10)	(11)	(12)	(13)
Manganitu Selatan	-	-	-	-	-	-
Tatoareng	-	-	-	-	15	20
Tamako	-	-	-	-	45	11
Tabukan Selatan	-	-	-	-	-	-
Tabukan Selatan Tengah	-	-	-	-	30	14
Tabukan Selatan Tenggara	-	-	-	-	-	-
Tabukan Tengah	-	-	-	-	20	2
Manganitu	-	-	-	-	65	60
Tahuna	-	-	-	-	40	4
Tahuna Timur	1	1	80	6	42	40
Tahuna Barat	-	-	-	-	-	-
Tabukan Utara	-	-	-	-	750	-
Nusa Tabukan	-	-	-	-	-	-
Kepulauan Marore	-	-	-	-	-	-
Kendahe	29	7	-	-	87	21
Kepulauan Sangihe	30	8	80	6	1 094	172

Sumber/*Source*: BPS, Statistik Pertanian Hortikultura SPH-TH/BPS-*Statistics Indonesia, Agricultural Statistik for Horticulture SPH-TH*

Tabel
Table 5.1.10

Produksi Tanaman Hias Menurut Kecamatan dan Jenis Tanaman di Kabupaten Kepulauan Sangihe (tangkai), 2021 and 2022
Production of Ornamental Plants by Subdistrict and Kind of Plant in Kepulauan Sangihe Regency(stalks), 2021 and 2022

Kecamatan Subdistrict	Anggrek/ <i>Orchid</i>		Krisan/ <i>Chrysantemum</i>		Mawar/ <i>Rose</i>	
	2021 ^x	2022	2021 ^x	2022	2021 ^x	2022
(1)	(2)	(3)	(4)	(5)	(6)	(7)
Manganitu Selatan	-	-	-	-	-	-
Tatoareng	-	-	-	-	-	-
Tamako	440	163	-	-	-	-
Tabukan Selatan	110	43	-	-	-	-
Tabukan Selatan Tengah	20	23	-	-	-	-
Tabukan Selatan Tenggara	-	-	-	-	-	-
Tabukan Tengah	20	20	-	-	15	-
Manganitu	300	125	-	-	-	-
Tahuna	172	61	-	-	-	-
Tahuna Timur	303	280	3	4	28	14
Tahuna Barat	-	140	-	-	1	-
Tabukan Utara	1 600	-	-	-	-	-
Nusa Tabukan	-	-	-	-	-	-
Kepulauan Marore	210	590	-	-	-	-
Kendahe	315	63	110	15	-	-
Kepulauan Sangihe	3 490	1 508	113	19	44	14

Lanjutan Tabel/*Continued Table 5.1.10*

Kecamatan <i>Subdistrict</i>	Sedap Malam/ <i>Tuberose</i>		Pakis/ <i>Leather Leaf</i>		Sri Rejeki/ <i>Aglonema</i>	
	2021 [*]	2022	2021 [*]	2022	2021 [*]	2022
(1)	(8)	(9)	(10)	(11)	(12)	(13)
Manganitu Selatan	-	-	-	-	-	-
Tatoareng	-	-	-	-	15	20
Tamako	-	-	-	-	45	11
Tabukan Selatan	-	-	-	-	-	-
Tabukan Selatan Tengah	-	-	-	-	30	38
Tabukan Selatan Tenggara	-	-	-	-	-	-
Tabukan Tengah	-	-	-	-	50	30
Manganitu	-	-	-	-	90	60
Tahuna	-	-	-	-	40	4
Tahuna Timur	1	1	85	56	42	40
Tahuna Barat	-	-	-	-	-	-
Tabukan Utara	-	-	-	-	900	-
Nusa Tabukan	-	-	-	-	-	-
Kepulauan Marore	-	-	-	-	-	-
Kendahe	80	12	-	-	174	21
Kepulauan Sangihe	81	13	85	56	1 386	224

Sumber/*Source*: BPS, Statistik Pertanian Hortikultura SPH-TH/*BPS-Statistics Indonesia, Agricultural Statistik for Horticulture SPH-TH*

Tabel 5.1.11 **Luas Panen Tanaman Hias Menurut Jenis Tanaman di Kabupaten Kepulauan Sangihe (m²), 2020–2022**
Harvested Area of Ornamental Plants by Kind of Plant in Kepulauan Sangihe Regency(m²), 2020–2022

Jenis Tanaman Kind of Plants	Satuan Unit	2020	2021 ^x	2022
(1)	(2)	(3)	(4)	(5)
Anggrek/ <i>Orchid</i>	m2	1 317	938	49
Krisan/ <i>Chrysantemum</i>	m2	133	58	19
Mawar/ <i>Rose</i>	m2	38	14	4
Sedap Malam/ <i>Tuberose</i>	m2	35	30	8
Pakis/ <i>Leather Leaf</i>	m2	592	80	6
Sri Rejeki/ <i>Aglonema</i>	m2	475	1 094	172

Sumber/Source: BPS, Statistik Pertanian Hortikultura SPH-TH/BPS-Statistics Indonesia, Agricultural Statistik for Horticulture SPH-TH

Tabel 5.1.12 **Produksi Tanaman Hias Menurut Jenis Tanaman di Kabupaten Kepulauan Sangihe (tangkai), 2018–2021**
Table 5.1.12 **Production of Ornamental Plants by Kind of Plant in Kepulauan Sangihe Regency(stalks), 2018–2021**

Jenis Tanaman <i>Kind of Plants</i>	Satuan <i>Unit</i>	2020	2021 ^x	2022
(1)	(2)	(3)	(4)	(5)
Anggrek/ <i>Orchid</i>	tangkai/ stalks	2 797	3 490	49
Krisan/ <i>Chrysantemum</i>	tangkai/ stalks	314	113	19
Mawar/ <i>Rose</i>	tangkai/ stalks	135	44	14
Sedap Malam/ <i>Tuberose</i>	tangkai/ stalks	78	81	13
Pakis/ <i>Leather Leaf</i>	pohon/ tree	592	85	56
Sri Rejeki/ <i>Aglonema</i>	pohon/ tree	1 105	1 386	224

Sumber/Source: BPS, Statistik Pertanian Hortikultura SPH-TH/BPS-Statistics Indonesia, *Agricultural Statistik for Horticulture SPH-TH*

Tabel 5.1.13 **Produksi Buah-buahan Menurut Kecamatan dan Jenis Tanaman di Kabupaten Kepulauan Sangihe (kuintal), 2021 and 2022**
Production of Fruits by Subdistrict and Kind of Plant in Kepulauan Sangihe Regency(kuintal), 2021 and 2022

Kecamatan Subdistrict	Mangga/Mango		Durian/Durian	
	2021*	2022	2021*	2022
(1)	(2)	(3)	(4)	(5)
Manganitu Selatan	215	345	202	418
Tatoareng	3	2	-	1
Tamako	214	57	49	191
Tabukan Selatan	1	11	57	217
Tabukan Selatan Tengah	8	7	-	11
Tabukan Selatan Tenggara	-	-	-	9
Tabukan Tengah	-	12	-	-
Manganitu	13	32	53	75
Tahuna	650	2 470	4 453	3 256
Tahuna Timur	1	2	-	-
Tahuna Barat	283	13	180	12
Tabukan Utara	8	1 180	180	20
Nusa Tabukan	4	5	10	1
Kepulauan Marore	9	-	-	-
Kendahe	315	194	496	168
Kepulauan Sangihe	1 724	4 329	5 680	4 379

Lanjutan Tabel/*Continued Table* 5.1.13

Kecamatan Subdistrict	Jeruk Siam/Orange/Tangerine		Pisang/Banana	
	2021 ^x	2022	2021 ^x	2022
(1)	(6)	(7)	(8)	(9)
Manganitu Selatan	10	219	438	610
Tatoareng	3	4	15	28
Tamako	1 102	1 175	530	50
Tabukan Selatan	-	-	11	4
Tabukan Selatan Tengah	-	-	16	13
Tabukan Selatan Tenggara	-	-	41	395
Tabukan Tengah	-	-	746	566
Manganitu	-	-	48	152
Tahuna	-	-	18 567	14 741
Tahuna Timur	-	-	24	9
Tahuna Barat	1	16	538	55
Tabukan Utara	-	-	232	945
Nusa Tabukan	-	-	4	12
Kepulauan Marore	55	-	12	189
Kendahe	-	-	182	359
Kepulauan Sangihe	1 172	1 414	21 404	18 129

Lanjutan Tabel/Continued Table 5.1.13

Kecamatan Subdistrict	Pepaya/Papaya		Salak/Snakefruit	
	2021*	2022	2021*	2022
(1)	(10)	(11)	(12)	(13)
Manganitu Selatan	120	167	-	-
Tatoareng	11	15	-	-
Tamako	2 500	1 000	1	-
Tabukan Selatan	70	64	-	-
Tabukan Selatan Tengah	32	25	-	-
Tabukan Selatan Tenggara	11	147	-	-
Tabukan Tengah	13	14	-	-
Manganitu	106	45	-	-
Tahuna	1 682	2 580	-	-
Tahuna Timur	28	21	-	-
Tahuna Barat	515	77	-	-
Tabukan Utara	130	530	-	-
Nusa Tabukan	4	3	-	-
Kepulauan Marore	5	100	-	-
Kendahe	330	63	-	-
Kepulauan Sangihe	5 555	4 849	1	-

Lanjutan Tabel/*Continued Table 5.1.13*

Kecamatan Subdistrict	Nangka/Cempedak/ Jackfruit		Sukun/ Breadfruit	
	2021*	2022	2021*	2022
(1)	(10)	(11)	(12)	(13)
Manganitu Selatan	280	444	-	10
Tatoareng	6	10	13	13
Tamako	1 300	934	3 850	400
Tabukan Selatan	26	8	1	8
Tabukan Selatan Tengah	-	1	-	-
Tabukan Selatan Tenggara	-	-	-	-
Tabukan Tengah	8	6	3	3
Manganitu	4	112	-	-
Tahuna	-	-	666	836
Tahuna Timur	6	2	0	-
Tahuna Barat	19	14	11	-
Tabukan Utara	-	-	-	-
Nusa Tabukan	-	-	-	-
Kepulauan Marore	5	-	-	-
Kendahe	378	40	32	21
Kepulauan Sangihe	2 032	1 570	4 575	1 291

Sumber/Source: BPS, Statistik Pertanian Hortikultura SPH-BST/BPS-Statistics Indonesia, *Agricultural Statistic for Horticulture SPH-BST*

Tabel 5.1.14 **Produksi Buah-Buahan dan Sayuran Tahunan Menurut Jenis Tanaman di Kabupaten Kepulauan Sangihe (kuintal), 2020–2022**
Production of Annual Fruits and Vegetables by Kind of Plant in Kepulauan Sangihe Regency (quintal), 2020–2022

Jenis Tanaman <i>Kind of Plants</i>	Satuan <i>Unit</i>	2020	2021	2022
(1)	(2)	(3)	(4)	(5)
Buah–Buahan/Fruits:				
Durian/ <i>Durian</i>	kw/ qui	8 436	5 680	4 379
Jeruk Siam/Keprok/ <i>Orange/Tangerine</i>	kw/ qui	3 557	1 172	1 414
Mangga/ <i>Mango</i>	kw/ qui	11 296	1 724	4 329
Pepaya/ <i>Papaya</i>	kw/ qui	23 700	5 555	4 849
Pisang/ <i>Banana</i>	kw/ qui	23 295	21 404	18 129
Salak/ <i>Snakefruit</i>	kw/ qui	96	1	-
Nangka/Cempedak/ <i>Jackfruit</i>	kw/ qui	49 493	2 032	1 570
Sukun/ <i>Breadfruit</i>	kw/ qui	14 838	4 575	1 291

Sumber/Source: BPS, Statistik Pertanian Hortikultura SPH-BST/BPS-Statistics Indonesia, Agricultural Statistic for Horticulture SPH-BST

5.2 PERKEBUNAN ESTATE CROPS

Tabel 5.2.1 Luas Areal Tanaman Perkebunan Menurut Kecamatan dan Jenis Tanaman di Kabupaten Kepulauan Sangihe (ha), 2021 dan 2022
Planted Area of Estate Crops by Subdistrict and Type of Crops in Kepulauan Sangihe Regency (ha), 2021 and 2022

Kecamatan Subdistrict	Pala/Nutmeg		Kelapa Dalam/Coconut	
	2021	2022	2021	2022
(1)	(2)	(3)	(4)	(5)
Manganitu Selatan	209	209	1 853.25	1 853.25
Tatoareng	12.25	12.25	51.50	51.50
Tamako	1 381.15	1 406.15	2 158.99	2 158.99
Tabukan Selatan	114	114	1 459.20	1 459.20
Tabukan Selatan Tengah	105.25	105.25	1 009.40	1 009.40
Tabukan Selatan Tenggara	43.45	43.45	1 547.30	1 597.30
Tabukan Tengah	890.8	990.80	3 369.50	3 519.50
Manganitu	1 348.2	1 348.2	2 809.50	2 809.50
Tahuna	141.25	141.25	885.26	885.26
Tahuna Timur	181.70	261.70	686.65	686.65
Tahuna Barat	379.80	559.80	1 317.95	1 342.40
Tabukan Utara	788.50	788.50	6 410.63	6 310.63
Nusa Tabukan	11.50	11.50	95.25	95.25
Kepulauan Marore	7.50	7.50	23	23
Kendahe	829.00	829.00	1 457.40	1 507.40
Kepulauan Sangihe	6 448.35	6 828.35	25 134.78	25 309.23

Lanjutan Tabel/*Continued Table 5.2.1*

Kecamatan Subdistrict	Kelapa Hibrida/ <i>Hybrida Coconut</i>		Cengkeh/ <i>Clove</i>	
	2021	2022	2021	2022
(1)	(6)	(7)	(8)	(9)
Manganitu Selatan	1	1	357.58	357.58
Tatoareng	-	-	13	13
Tamako	5.5	5.5	910.70	910.70
Tabukan Selatan	36	39	315.90	315.85
Tabukan Selatan Tengah	10.50	10.50	200.65	200.65
Tabukan Selatan Tenggara	15	15	236.65	235.07
Tabukan Tengah	83	83	567.53	592.72
Manganitu	2	2	843	843
Tahuna	10	10	51.5	57.5
Tahuna Timur	-	-	46.68	46.68
Tahuna Barat	30	32	65.50	65.50
Tabukan Utara	110	115	538.65	530.65
Nusa Tabukan	-	-	12	12
Kepulauan Marore	-	-	4.50	4.50
Kendahe	2.50	2.50	38.50	38.50
Kepulauan Sangihe	305.50	315.50	4 193.05	4 223.90

Lanjutan Tabel/*Continued Table* 5.2.1

Kecamatan Subdistrict	Sagu Barug/Sago		Tembakau/Tobacco	
	2021	2022	2021	2022
(1)	(14)	(15)	(16)	(17)
Manganitu Selatan	165	165	-	-
Tatoareng	3	5	-	-
Tamako	280	295	-	-
Tabukan Selatan	66.50	66.50	-	-
Tabukan Selatan Tengah	27.50	27.50	-	-
Tabukan Selatan Tenggara	22.75	22.80	-	-
Tabukan Tengah	295.00	395.00	-	-
Manganitu	455.50	646.50	-	-
Tahuna	20	20	-	-
Tahuna Timur	7	7	-	-
Tahuna Barat	20.50	10.08	-	-
Tabukan Utara	375	400	-	-
Nusa Tabukan	5.50	5.50	-	-
Kepulauan Marore	-	2	-	-
Kendahe	25.50	25.50	-	-
Kepulauan Sangihe	1 768.75	2 103.80	-	-

Sumber/*Source*: Dinas Pertanian Daerah Kabupaten Kepulauan Sangihe/*Agriculture Service in Kepulauan Sangihe Regency*

Tabel
Table 5.2.2

Produksi Perkebunan Menurut Kecamatan dan Jenis Tanaman di Kabupaten Kepulauan Sangihe (ton), 2021 dan 2022
Production of Estate by Subdistrict and Type of Crops in Kepulauan Sangihe Regency(ton), 2021 and 2022

Kecamatan Subdistrict	Pala/Nutmeg		Kelapa Dalam/Coconut	
	2021	2022	2021	2022
(1)	(2)	(3)	(4)	(5)
Manganitu Selatan	209.00	66.10	1 152.24	1 152.24
Tatoareng	3.78	3.78	27	27
Tamako	680.35	680.25	1942.06	1942.06
Tabukan Selatan	72	72	627.60	627.60
Tabukan Selatan Tengah	70.30	70.30	437.40	437.40
Tabukan Selatan Tenggara	15.47	15.47	586.60	586.60
Tabukan Tengah	612.25	612.25	3 987.47	3 987.47
Manganitu	1 131.13	1 131.13	1 539	1 539
Tahuna	94.5	94.5	589.65	599.65
Tahuna Timur	69.49	69.49	306	306
Tahuna Barat	277.66	277.66	1 337.68	1 337.68
Tabukan Utara	526.23	526.29	9 823.60	9 823.60
Nusa Tabukan	4.05	4.05	58.50	58.50
Kepulauan Marore	0.96	0.96	10.60	10.60
Kendahe	711.23	711.23	1 287.03	1 287.03
Kepulauan Sangihe	4 335.50	4 335.50	23 712.21	23 712.21

Lanjutan Tabel/*Continued Table 5.2.2*

Kecamatan <i>Subdistrict</i>	Kelapa Hibrida/ <i>Hybrida Coconut</i>		Cengkeh/ <i>Clove</i>	
	2021	2022	2021	2022
(1)	(6)	(7)	(8)	(9)
Manganitu Selatan	1.72	1.72	-	-
Tatoareng	-	-	-	-
Tamako	9.44	9.44	-	-
Tabukan Selatan	46.33	46.33	-	-
Tabukan Selatan Tengah	13.51	13.51	-	-
Tabukan Selatan Tenggara	19.31	19.31	-	-
Tabukan Tengah	142.43	142.43	-	-
Manganitu	3.43	3.43	-	-
Tahuna	21.45	21.45	-	-
Tahuna Timur	-	-	-	-
Tahuna Barat	69.35	69.35	-	-
Tabukan Utara	171.60	171.60	-	-
Nusa Tabukan	-	-	-	-
Kepulauan Marore	-	-	-	-
Kendahe	4.29	4.29	-	-
Kepulauan Sangihe	497.86	497.86	-	-

Lanjutan Tabel/*Continued Table* 5.2.2

Kecamatan Subdistrict	Sagu Barug/Sago		Tembakau/Tobacco	
	2021	2022	2021	2022
(1)	(10)	(11)	(12)	(13)
Manganitu Selatan	365.20	352.20	-	-
Tatoareng	2.88	2.88	-	-
Tamako	480	478	-	-
Tabukan Selatan	187	187	-	-
Tabukan Selatan Tengah	33.75	33.75	-	-
Tabukan Selatan Tenggara	27.50	27.50	-	-
Tabukan Tengah	242	242.45	-	-
Manganitu	743	736	-	-
Tahuna	7.20	7.20	-	-
Tahuna Timur	22.65	22.93	-	-
Tahuna Barat	10.08	10.08	-	-
Tabukan Utara	443.25	415.25	-	-
Nusa Tabukan	4.50	4.50	-	-
Kepulauan Marore	-	-	-	-
Kendahe	52	52	-	-
Kepulauan Sangihe	2 621.01	2 544.74	-	-

Sumber/*Source*: Dinas Pertanian Daerah Kabupaten Kepulauan Sangihe/*Agriculture Service in Kepulauan Sangihe Regency*

5.3 PETERNAKAN LIVESTOCK

Tabel 5.3.1 **Populasi Ternak dan Unggas menurut Kecamatan dan Jenis Ternak/Unggas di Kabupaten Kepulauan Sangihe, 2022**
Livestock and Poultry Population by Subdistrict and Kind of Livestock/Poultry in Kepulauan Sangihe Regency, 2022

Kecamatan Subdistrict	Sapi Potong Beef Cattle	Kambing Goat	Babi Pig	Ayam Ras Petelur/Layer
(1)	(2)	(3)	(4)	(5)
Manganitu Selatan	-	-	347	4
Tatoareng	-	-	65	-
Tamako	-	-	2 578	141
Tabukan Selatan	5	16	458	-
Tabukan Selatan Tengah	-	-	179	-
Tabukan Selatan Tenggara	-	3	405	-
Tabukan Tengah	20	61	938	-
Manganitu	-	9	882	-
Tahuna	15	11	2 415	2 750
Tahuna Timur	-	17	324	-
Tahuna Barat	43	22	4 595	7
Tabukan Utara	424	128	1 274	468
Nusa Tabukan	-	28	108	-
Kepulauan Marore	-	-	93	-
Kendahe	8	104	461	460
Kepulauan Sangihe	515	399	15 122	3 830

Lanjutan Tabel/Continued Table 5.3.1

Kecamatan Subdistrict	Ayam Daging Broiler	Ayam Buras Native Chicken	Itik Duck
(1)	(6)	(7)	(8)
Manganitu Selatan	-	3 641	370
Tatoareng	-	1 258	292
Tamako	60	5 743	308
Tabukan Selatan	700	2 640	257
Tabukan Selatan Tengah	-	3 602	229
Tabukan Selatan Tenggara	-	2 213	180
Tabukan Tengah	-	4 427	326
Manganitu	-	5 641	281
Tahuna	250 000	6 287	312
Tahuna Timur	-	4 059	138
Tahuna Barat	100	5 912	277
Tabukan Utara	8 907	6 176	303
Nusa Tabukan	-	1 949	132
Kepulauan Marore	-	751	135
Kendahe	347	717	248
Kepulauan Sangihe	260 114	55 016	3 788

Sumber/Source: Dinas Pertanian Daerah Kabupaten Kepulauan Sangihe/Agriculture Service in Kepulauan Sangihe Regency

Tabel
Table 5.3.2

Produksi Telur menurut Jenis Unggas di Kabupaten Kepulauan Sangihe (kg), 2021-2022
Production Egg by Type of Poultry in Kepulauan Sangihe Regency (kg), 2021-2022

Jenis Unggas Type of Poultry	Produksi Telur (Production of eggs)	
	2021	2022
(1)	(2)	(3)
Ayam Ras Petelur	17 812	19 587
Ayam Buras	44 955	43 132
Itik	21 469	22 162
Kepulauan Sangihe	84 236	84 881

Sumber/Source: Dinas Pertanian Daerah Kabupaten Kepulauan Sangihe/Agriculture Service in Kepulauan Sangihe Regency

Tabel 5.3.3 **Produksi Daging menurut Jenis Ternak/Unggas di Kabupaten Kepulauan Sangihe (kg), 2021-2022**
Table **Production of Meat by Type of Livestock/Poultry in Kepulauan Sangihe Regency (kg), 2021-2022**

Jenis Ternak/ Unggas <i>Type of Livestock/Poultry</i>	Produksi Telur (<i>Production of eggs</i>)	
	2021	2022
(1)	(2)	(3)
Sapi Potong	18 039	18 233
Kambing	955	968
Babi	277 801	277 896
Ayam Ras Pedaging	69 630	73 112
Ayam Ras Petelur	2 562	2 013
Ayam Buras	58 472	59 307
Itik	2 743	2 824
Kepulauan Sangihe	430 202	434 353

Sumber/Source: Dinas Pertanian Daerah Kabupaten Kepulauan Sangihe/Agriculture Service in Kepulauan Sangihe Regency

5.4 PERIKANAN FISHERY

Tabel 5.4.1 **Jumlah Rumah Tangga Perikanan Tangkap di Kabupaten Kepulauan Sangihe, 2021-2022**
Table 5.4.1 **Number of Fish Capture Households in Kepulauan Sangihe Regency, 2021-2022**

Tahun	Tanpa Perahu Vesselt Boat	Jukung	Perahu Tanpa Motor Non Motorized Vessels			Motor Tempel Out Boat	Kapal Motor Motorized	Jumlah Total
			Perahu Papan Board Vessel					
			Kecil Small	Sedang Medium	Besar Big			
(1)	(2)	(3)	(4)	(5)	(6)	(7)	(8)	(9)
2021	674	1185	-	-	-	210	253	2322
2022	809	1422	-	-	-	252	304	2787

Sumber/Source: Dinas Kelautan dan Perikanan Daerah Kabupaten Kepulauan Sangihe/ Marine and Fisheries Service of Kepulauan Sangihe Regency

Tabel 5.4.2 **Produksi Perikanan Menurut Jenis Perikanan di Kabupaten Kepulauan Sangihe (ton), 2021-2022**
Table 5.4.2 **Production of Fisheries by Type of Fisheries in Kepulauan Sangihe Regency (ton), 2021-2022**

Jenis Perikanan <i>Kind of Fisheries</i>	Tahun / Year	
	2021	2022
(1)	(2)	(3)
A. Perikanan Laut/ Marine Fisheries		
1. Tangkap/ <i>Catched</i>	14 967	14 969
2. Budidaya/ <i>Cultured</i>	45,77	36,25
B. Perikanan Darat/ Land Fisheries		
1. Perairan/ <i>Open Water</i>	-	-
2. Tambak/ <i>Brackisit</i>	76,04	89,25
3. Budidaya Kolam/ <i>Fish Pond</i>	200,36	200,1
4. Karamba/ <i>Cage</i>	-	-
Jumlah/ <i>Total</i>	15 289,17	15 294,6

Sumber/Source: Dinas Kelautan dan Perikanan Daerah Kabupaten Kepulauan Sangihe/ *Marine and Fisheries Service of Kepulauan Sangihe*

Tabel
Table 5.4.3

Nilai Produksi Perikanan Menurut Jenis Perikanan di Kabupaten Kepulauan Sangihe (rupiah), 2021-2022
Value of Production of Fisheries by Type of Fisheries in Kepulauan Sangihe Regency (rupiah), 2021-2022

Jenis Perikanan <i>Kind of Fisheries</i>	Tahun / Year	
	2021	2022
(1)	(2)	(3)
A. Perikanan Laut/ Marine Fisheries		
1. Tangkap/ <i>Catched</i>	152 957 179 239,47	152 974 675 491,22
2. Budidaya/ <i>Cultured</i>	889 650 000	757 560 000
B. Perikanan Darat/ Land Fisheries		
1. Perairan/ <i>Open Water</i>	-	-
2. Tambak/ <i>Brackisit</i>	2 738 750 000	3 265 800 000
3. Budidaya Kolam/ <i>Fish Pond</i>	8 283 550 000	8 269 400 000
4. Karamba/ <i>Cage</i>	-	-
Jumlah/ <i>Total</i>	164 869 129 239,47	165 267 435 491,22

Sumber/Source: Dinas Kelautan dan Perikanan Daerah Kabupaten Kepulauan Sangihe/ *Marine and Fisheries Service of Kepulauan Sangihe*

Tabel
Table 5.4.4

Produksi Perikanan Tangkap Menurut Jenis Perikanan di Kabupaten Kepulauan Sangehe (rupiah), 2021-2022
Value of Production of Fisheries by Type of Fisheries in Kepulauan Sangehe Regency (rupiah), 2021-2022

Jenis Perikanan Kind of Fisheries	Produksi (kg)		Harga Rata-Rata (/kg Rp)		Nilai Produksi (Rp)	
	2021	2022	2021	2022	2021	2022
(1)	(2)	(3)	(4)	(5)	(6)	(7)
Ikan						
1. Selar	445 215,48	445 266,31	8 500	8 500	3 784 331 574,09	3 784 763 641,62
2. Kuwe	6 472,42	6 473,17	35 000	35 000	226 534 735,27	226 561 000,26
3. Layang	10 382 008,16	10 383 193,50	8 000	8 000	83 056 065 254,62	83 065 547 993,72
4. Kerapu Sunu	756,04	756,18	50 000	50 000	37 801 921,56	37 808 752,81
5. Kakap Putih	504,40	504,52	35 000	35 000	17 653 917,39	17 658 051,11
6. Biji Nagka	488 979,26	489 035,08	30 000	30 000	14 669 377 677,46	14 671 052 520,61
7. Lemadang	8 602,09	8 603,08	5 000	5 000	43 010 426,32	43 015 391,50
8. Ikan Terbang	14 803,76	14 805,45	6 000	6 000	88 822 563,05	88 832 704,17
9. Julung-Julung	67 764,19	67 771,93	5 000	5 000	338 820 963,03	338 859 647,15
10. Kakap Merah	27 569,87	27 573,01	35 000	35 000	964 945 290,34	965 055 460,79
11. Tongkol	1 150 276,04	1 150 407,37	9 000	9 000	10 352 484 352,07	10 353 666 323,64
12. Cakalang	967 811,71	967 922,21	9 000	9 000	8 710 305 372,41	8 711 299 851,90

Lanjutan Tabel/*Continued Table 5.4.4*

Jenis Perikanan <i>Kind of Fisheries</i>	Produksi (kg)		Harga Rata-Rata (/kg Rp)		Nilai Produksi (Rp)	
	2021	2022	2021	2022	2021	2022
(1)	(2)	(3)	(4)	(5)	(6)	(7)
13. Kembung	1 202,98	1 203,16	6 500	6 500	7 819 351,48	7 820 555,20
14. Tenggiri	2 671,05	2 671,39	8 000	8 000	21 368 382,20	21 371 093,80
15. Tuna Gigi Anjing	104 023,80	104 035,67	19 000	19 000	1 976 452 119,51	1 976 677 776,47
16. Madidihang	1 094 616,63	1 094 741,61	22 500	22 500	24 628 874 261,08	24 631 686 207,30
17. Mata Besar	1 683,01	1 683,26	19 000	19 000	31 977 257,48	31 981 851,52
18. Kerapu Karang	33 825,40	33 829,26	45 000	45 000	1 522 142 973,95	1 522 316 761,20
19. Beronang	2 122,93	2 123,24	30 000	30 000	63 687 957,40	63 697 105,05
20. Sunglir	2 986,26	2 986,64	5 500	5 500	16 424 406,89	16 426 541,79
21. Kurisi	27 816,59	27 819,76	20 000	20 000	556 331 719,59	556 395 237,51
22. Kakatua	1 797,40	1 797,64	30 000	30 000	53 922 100,98	53 929 265,11
23. Cendro	38 906,34	38 910,78	10 000	10 000	389 063 376,97	389 107 797,40
24. Cucut	25 358,23	25 361,12	4 000	4 000	101 432 900,06	101 444 480,94
25. Teri	721,81	721,95	3 500	3 500	2 526 344,42	2 526 836,22

Lanjutan Tabel/Continued Table 5.4.4

Jenis Perikanan Kind of Fisheries	Produksi (kg)		Harga Rata-Rata (/kg Rp)		Nilai Produksi (Rp)	
	2021	2022	2021	2022	2021	2022
(1)	(2)	(3)	(4)	(5)	(6)	(7)
26. Layaran	6 500,06	6 500,83	14 000	14 000	91 000 817,78	91 011 657,66
27. Marlin	53 783,71	53 789,85	15 000	15 000	806 755 649,20	806 847 758,71
Binatang Berkulit Keras						
1. Udang Barong	325,40	325,49	150 000	150 000	48 809 481,10	48 823 741,18
2. Kepiting	438,79	438,90	90 000	90 000	39 491 127,42	39 500 582,85
Binatang Lunak						
1. Cumi-Cumi	424,67	424,76	30 000	30 000	12 739 967,60	12 742 823,28
2. Gurita	142,96	143,05	15 000	15 000	2 144 449,01	2 145 796,26
3. Teripang Gamat	2 847,38	2 847,77	35 000	35 000	99 658 465,86	99 671 961,82
4. Teripang Pasir	2 076,47	2 076,74	50 000	50 000	103 823 277,57	103 837 180,37
5. Teripang Susu	2 012,86	2 013,14	45 000	45 000	90 578 804,32	90 591 140,33
Jumlah/Total	14 889 048,12	14 968 757,82			152 957 179 239,47	152 974 675 491,22

Sumber/Source: Dinas Kelautan dan Perikanan Daerah Kabupaten Kepulauan Sangihe/ Marine and Fisheries Service of Kepulauan Sangihe

Tabel
Table 5.4.5

Jumlah Perahu/Kapal Menurut Kecamatan dan Jenis Kapal di Kabupaten Kepulauan Sangeihe, 2022
Number of Fishing Boats by Subdistrict and Type of Boat in Kepulauan Sangeihe Regency, 2022

Kecamatan Subdistrict	Pajeko	Pamo	Pumpboat	Pelang/ Londe /Katinting	Pelang/ Jukung/ Tanpa Mesin	Lainnya
(1)	(2)	(3)	(4)	(5)	(6)	(7)
Manganitu Selatan	1	22	181	54	89	-
Tatoareng	5	50	193	58	158	-
Tamako	3	32	176	53	104	-
Tabukan Selatan	-	6	313	94	59	-
Tabukan Selatan Tengah	-	6	84	25	82	-
Tabukan Selatan Tenggara	-	-	25	8	31	-
Tabukan Tengah	3	5	236	71	179	-
Manganitu	3	46	174	52	131	-
Tahuna	2	4	91	27	67	-
Tahuna Timur	13	31	38	12	85	-
Tahuna Barat	-	5	113	34	140	-
Tabukan Utara	-	26	388	116	140	-
Nusa Tabukan	-	8	428	129	26	-
Kepulauan Marore	-	-	210	63	19	-
Kendahe	-	11	363	79	110	-
Kepulauan Sangeihe	30	252	3013	875	1 420	-

Sumber/Source: Dinas Kelautan dan Perikanan Daerah Kabupaten Kepulauan Sangeihe/ Marine and Fisheries Service of Kepulauan Sangeihe

Tabel
Table 5.4.6

Jumlah Unit Penangkap Ikan Menurut Jenis Alat Penangkapan di Kabupaten Kepulauan Sangihe, 2021-2022
Number of Fisher Unit by Kind of Catching Tool in Kepulauan Sangihe Regency, 2021-2022

Jenis Alat Penangkapan <i>Kinds of Catching Tool</i>	Jumlah Unit Penangkap Ikan/ <i>Number of Fisher Unit</i>	
	2021	2022
(1)	(2)	(3)
Payang	-	-
Dogol	-	-
Pukat Pantai	12	12
Pukat Cincin	29	30
Jaring Insang Hanyut	3 715	3 901
Jaring Lingkar	85	85
Jaring Insang Tetap	717	789
Jaring Klitik	-	-
Trammel Net	-	-
Bagan Perahu/Rakit	-	-
Serok	-	-
Jaring angkat Lain	-	-
Rawai Tuna	39	39
Rawai Tetap	75	75
Rawai Hanyut Lain	162	162
Huhate	-	-
Pancing Tonda	7 596	8 356
Pancing Yang Lain	11 151	12 266
Seru	-	-
Bubu	166	180
Perangkap Lain	-	-
Muruami	-	-
Jumlah/ Total	23 747	25 895

Sumber/*Source*: Dinas Kelautan dan Perikanan Daerah Kabupaten Kepulauan Sangihe/ *Marine and Fisheries Service of Kepulauan Sangihe Regency*

Tabel 5.4.7 **Jumlah Trip Menurut Jenis Alat Penangkapan di Kabupaten Kepulauan Sangihe, 2021-2022**
Table 5.4.7 **Number of Trip by Kind of Catching Tool in Kepulauan Sangihe Regency, 2021-2022**

Jenis Alat Penangkapan <i>Kinds of Catching Tool</i>	Jumlah Trip/Number of Trip	
	2021	2022
(1)	(2)	(3)
Payang	-	-
Dogol	-	-
Pukat Pantai	96	96
Pukat Cincin	120	120
Jaring Insang Hanyut	32	32
Jaring Lingkar	32	32
Jaring Insang Tetap	80	80
Jaring Klitik	-	-
Trammel Net	-	-
Bagan Perahu/Rakit	-	-
Serok	-	-
Jaring angkat Lain	-	-
Rawai Tuna	24	24
Rawai Tetap	48	48
Rawai Hanyut Lain	80	80
Huhate	-	-
Pancing Tonda	120	120
Pancing Yang Lain	120	120
Seru	-	-
Bubu	80	80
Perangkap Lain	-	-
Muruami	-	-
Lain-Lain	-	-
Jumlah/ Total	832	832

Sumber/Source: Dinas Kelautan dan Perikanan Daerah Kabupaten Kepulauan Sangihe/ Marine and Fisheries Service of Kepulauan Sangihe

Tabel
Table 5.4.8

Produksi Perikanan Laut Menurut Jenis Alat Penangkapan di Kabupaten Kepulauan Sangihe (ton), 2021-2022
Production of Fisheries by Kind of Catching Tool in Kepulauan Sangihe Regency (ton), 2021-2022

Jenis Alat Penangkapan <i>Kinds of Catching Tool</i>	Produksi Perikanan Laut/ <i>Production of Fisheries</i>	
	2021	2022
(1)	(2)	(3)
Payang	-	-
Dogol	-	-
Pukat Pantai	149,67	149,69
Pukat Cincin	7 483,5	7 484,5
Jaring Insang Hanyut	898,02	898,14
Jaring Lingkar	149,67	149,69
Jaring Insang Tetap	449,01	449,07
Jaring Klitik	-	-
Trammel Net	-	-
Bagan Perahu/Rakit	-	-
Serok	-	-
Jaring angkat Lain	-	-
Rawai Tuna	1 496,7	1 496,9
Rawai Tetap	449,01	449,07
Rawai Hanyut Lain	149,67	149,69
Huhate	-	-
Pancing Tonda	1 347,03	1 347,21
Pancing Yang Lain	2 245,05	2 245,35
Seru	-	-
Bubu	149,67	149,69
Perangkap Lain	-	-
Muruami	-	-
Lain-Lain	-	-
Jumlah/ Total	14 967	14 969

Sumber/*Source*: Dinas Kelautan dan Perikanan Daerah Kabupaten Kepulauan Sangihe/ *Marine and Fisheries Service of Kepulauan Sangihe*

6

INDUSTRI, PERTAMBANGAN dan ENERGI

*Industry, Mining, and
Energy*

Statistik

Listrik Kabupaten Kepulauan Sangihe

2022

Jumlah
Pelanggan

41.631

Produksi Listrik
(KWh)

50.151,96

Listrik Terjual
(KWh)

44.976



PENJELASAN TEKNIS**TECHNICAL NOTES**

- | | |
|--|--|
| <p>1. Perusahaan atau usaha industri adalah suatu unit (kesatuan) usaha yang melakukan kegiatan ekonomi, bertujuan menghasilkan barang atau jasa, terletak pada suatu bangunan atau lokasi tertentu, dan mempunyai catatan administrasi tersendiri mengenai produksi dan struktur biaya serta ada seorang atau lebih yang bertanggung jawab atas usaha tersebut.</p> | <p>1. <i>A manufacturing establishment is defined as a production unit engaged in economic activity, producing goods or services, located in a building or in a certain location, keeping a business record concerning the production and cost structure, and having a person or more that are responsible to those activities.</i></p> |
| <p>2. Pertambangan adalah suatu kegiatan pengambilan endapan bahan galian berharga dan bernilai ekonomis dari dalam kulit bumi, baik secara mekanis maupun manual, pada permukaan bumi, di bawah permukaan bumi dan di bawah permukaan air.</p> | <p>2. <i>Mining is an economic activity to extract and prepare for further processing of mineral in solid, liquid and gas form. Mining activities are done either above (open mining) or under the ground (closed mining) including quarrying, scratching and mining of mineral solid, liquid or gas form.</i></p> |
| <p>3. Perusahaan Listrik Negara adalah perusahaan yang berusaha di bidang tenaga listrik untuk kepentingan masyarakat dan negara dan meliputi usaha-usaha seperti: produksi, transmisi dan distribusi tenaga listrik, perencanaan dan pembangunan tenaga listrik, pengusahaan dan pengembangan tenaga listrik, pengusahaan jasa-jasa di bidang tenaga listrik.</p> | <p>3. <i>State Electricity Company is a company that is doing business in the field of electric power for the benefit of society and the state and includes businesses such as: production, transmission and distribution of electricity, planning and construction of electric power, exploitation and development of electric power, utilization of services in the field of energy electricity.</i></p> |
| <p>4. Pelanggan adalah individu atau kelompok, baik rumah tangga,</p> | <p>4. <i>Customers are individuals or groups, whether household,</i></p> |

perusahaan atau institusi non profit yang membeli air bersih dari perusahaan air bersih.

company or non-profit institutions that buy water supply from water supply establishment.

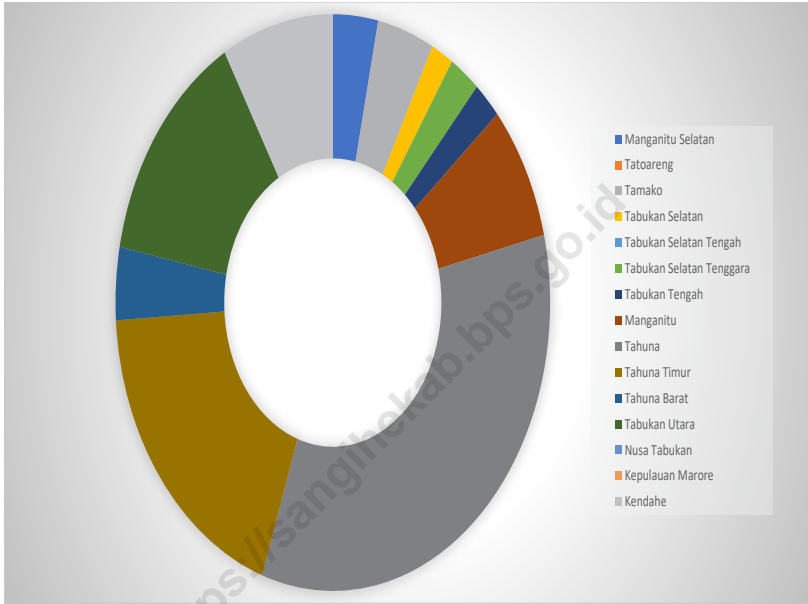
5. Air disalurkan adalah volume air bersih dari perusahaan air bersih

5. *Distributed water is the volume of water supply from water supply establishment.*

<https://sangihekab.bps.go.id>

Gambar 6.1
Figures

**Distribusi Pelanggan Air PDAM Menurut Kecamatan(%)
2022**
Distribution of PDAM Customer by Subdistrict (%), 2022



Sumber/Source : PDAM Kabupaten Kepulauan Sangihe/ *Water Company of Kepulauan Sangihe Regency*

6.1 INDUSTRI INDUSTRY

Tabel 6.1.1 **Jumlah Perusahaan, Tenaga Kerja dan Nilai Investasi Perusahaan Industri Formal Menurut Klasifikasi Industri di Kabupaten Kepulauan Sangihe, 2022**
Number of Establishments, Employees and Investment of Formal Industry by Industrial Classification in Kepulauan Sangihe Regency, 2022

Klasifikasi Industri <i>Industria; Classification</i>	Perusahaan <i>Establishment</i>	Tenaga Kerja <i>Employee</i>	Investasi <i>Investment (Rp)</i>
(1)	(2)	(3)	(4)
Industri Pangan	218	562	3 270 000 000
Industri Sandang dan Kulit	-	-	-
Industri Kimia dan Bahan Bangunan	-	-	-
Industri Logam dan Elektronika	16	39	800 000 000
Industri Kerajinan dan Umum	332	261	6 440 000 000
Kepulauan Sangihe	566	862	10 510 000 000

Sumber/Source: Dinas Perindustrian dan Perdagangan Daerah Kabupaten Kepulauan Sangihe/ Industri and Trade Service Kepulauan Sangihe Regency

Tabel
Table 6.1.2

**Jumlah Perusahaan, Tenaga Kerja dan Nilai Investasi
Perusahaan Industri Formal Menurut Kecamatan di
Kabupaten Kepulauan Sangihe, 2022**
*Number of Establishments, Employees and Investment
of Formal Industry by Subdistrict in Kepulauan Sangihe
Regency, 2022*

Kecamatan Subdistrict	Perusahaan Establishment	Tenaga Kerja Employee	Investasi Investment (Rp)
(1)	(2)	(3)	(4)
Manganitu Selatan	191	193	63 320 000
Tatoareng	-	-	-
Tamako	123	180	75 000 000
Tabukan Selatan	38	139	45 000 000
Tabukan Selatan Tengah	3	7	189 960 000
Tabukan Selatan Tenggara	4	32	226 640 000
Tabukan Tengah	8	20	500 000 000
Manganitu	113	149	5 389 000 000
Tahuna	107	250	4 743 037 000
Tahuna Timur	86	277	8 664 000 000
Tahuna Barat	19	45	2 355 000 000
Tabukan Utara	144	387	5 223 000 000
Nusa Tabukan	-	-	-
Kepulauan Marore	-	-	-
Kendahe	13	32	73 000 000
Kepulauan Sangihe	849	1 711	27 546 957 000

Sumber/Source: Dinas Perindustrian dan Perdagangan Daerah Kabupaten Kepulauan Sangihe/ *Industri and Trade Service Kepulauan Sangihe Regency*

Tabel
Table 6.1.3**Nilai Produksi, Bahan Baku Penolong dan Nilai Tambah
Perusahaan Industri Formal Menurut Klasifikasi Industri
di Kabupaten Kepulauan Sangihe, 2022**
*Production Value, Raw Material Value and Added Value of
Formal Industry by Industrial Classification in Kepulauan
Sangihe Regency, 2022*

Klasifikasi Industri Industria; Classification	Nilai Produksi Production Value	Nilai Bahan Baku Penolong Raw Material Value	Nilai Tambah Added Value
(1)	(2)	(3)	(4)
Industri Pangan	436 000 000	109 000 000	218 000 000
Industri Sandang dan Kulit	-	-	-
Industri Kimia dan Bahan Bangunan	-	-	-
Industri Logam dan Elektronika	-	-	-
Industri Kerajinan dan Umum	1 956 000 000	326 000 000	1 630 000 000
Kepulauan Sangihe	2 392 000 000	435 000 000	1 848 000 000

Sumber/Source: Dinas Perindustrian dan Perdagangan Daerah Kabupaten Kepulauan Sangihe/ Industri and Trade Service Kepulauan Sangihe Regency

Tabel
Table 6.1.4**Nilai Produksi, Bahan Baku Penolong dan Nilai Tambah Perusahaan Industri Formal Menurut Kecamatan di Kabupaten Kepulauan Sangihe, 2022**
Production Value, Raw Material Value and Added Value of Formal Industry by Subdistrict in Kepulauan Sangihe Regency, 2022

Kecamatan Subdistrict	Nilai Produksi Production Value	Nilai Bahan Baku Penolong Raw Material Value	Nilai Tambah Added Value
(1)	(2)	(3)	(4)
Manganitu Selatan	288 000 000	38 400 000	144 000 000
Tatoareng	-	-	-
Tamako	744 000 000	62 000 000	124 000 000
Tabukan Selatan	4 500 000	900 000	1 200 000
Tabukan Selatan Tengah	2 000 000	200 000	1 200 000
Tabukan Selatan Tenggara	4 000 000	400 000	2 800 000
Tabukan Tengah	18 500 000	1 850 000	5 550 000
Manganitu	114 000 000	34 200 000	57 000 000
Tahuna	291 000 000	48 500 000	194 000 000
Tahuna Timur	228 000 000	22 800 000	114 000 000
Tahuna Barat	38 000 000	3 800 000	19 000 000
Tabukan Utara	725 000 000	145 000 000	362 500 000
Nusa Tabukan	-	-	-
Kepulauan Marore	-	-	-
Kendahe	6 500 000	650 000	3 250 000
Kepulauan Sangihe	2 463 500 000	358 700 000	1 025 250 000

Sumber/Source: Dinas Perindustrian dan Perdagangan Daerah Kabupaten Kepulauan Sangihe/ *Industri and Trade Service Kepulauan Sangihe Regency*

6.2 ENERGI ENERGY

Tabel
Table 6.2.1

Daya Terpasang, Produksi, dan Distribusi Listrik PT. PLN (Persero) menurut Cabang/Ranting PLN di Kabupaten Kepulauan Sangihe, 2022
Installed Electricity Power, Production, by Distribution of PT. PLN (Persero) at PLN Branch n Kepulauan Sangihe Regency, 2022

Cabang/Ranting	Daya Terpasang Installed Electricity Power (KW)	Produksi Listrik Electricity Production (KWh)	Listrik Terjual Electricity Sold (KWh)	Dipakai Sendiri Own Used (KWh)	Susut/Hilang Shrinkage/Lost (KWh)
(1)	(2)	(3)	(4)	(5)	(6)
Sistem Sangihe	18 582	49 840	44 976	349 546	4 800
Sistem Marore	180	311.96	-	-	-
Kepulauan Sangihe	18 762	50 151.96	44 976	349 546	4 800

Sumber/Source: PLN Kabupaten Kepulauan Sangihe/ Electric Company of Kepulauan Sangihe Regency

Tabel
Table 6.2.2**Jumlah Pelanggan Listrik Menurut Kecamatan di
Kabupaten Kepulauan Sangihe, 2020–2022**
**Number of Electricity Customers by Subdistrict in Kepulauan
Sangihe Regency, 2020–2022**

Kecamatan Subdistrict	2020	2012	2022
(1)	(2)	(3)	(4)
Manganitu Selatan	2559	2678	2770
Tatoareng	-	-	-
Tamako	4012	4077	4132
Tabukan Selatan	1806	1870	1905
Tabukan Selatan Tengah	611	635	694
Tabukan Selatan Tenggara	611	645	688
Tabukan Tengah	3129	3277	3357
Manganitu	4313	4394	4498
Tahuna	6195	6339	6714
Tahuna Timur	4428	4552	4758
Tahuna Barat	1849	1899	1937
Tabukan Utara	6461	6732	6914
Nusa Tabukan	768	795	818
Kepulauan Marore	374	426	460
Kendahe	1882	1955	1986
Kepulauan Sangihe	38998	40274	41631

Sumber/Source: PLN Kabupaten Kepulauan Sangihe/ Electric Company of Kepulauan Sangihe Regency

Tabel 6.2.3 Jumlah Pelanggan dan Air yang Disalurkan Menurut Kecamatan di Kabupaten Kepulauan Sangihe, 2022
Number of Customers and Distributed Water by Subdistrict in Kepulauan Sangihe Regency, 2022

Kecamatan Subdistrict	Pelanggan Number of Customers	Air Disalurkan Distributed Water (m ³)	Nilai Value (Rp)
(1)	(2)	(3)	(4)
Manganitu Selatan	406	69 230	3 175 682 00
Tatoareng	-	-	-
Tamako	512	743 77	346 472 300
Tabukan Selatan	202	32 909	153 669 200
Tabukan Selatan Tengah	-	-	-
Tabukan Selatan Tenggara	278	42 661	208 645 900
Tabukan Tengah	257	37 550	19 164 600
Manganitu	917	144 152	806 749 000
Tahuna	4 125	1 013 338	4 539 168 000
Tahuna Timur	2 271	532 121	2 458 550 350
Tahuna Barat	495	92 332	415 651 400
Tabukan Utara	1 648	313 412	1 523 532 000
Nusa Tabukan	-	-	-
Kepulauan Marore	-	-	-
Kendahe	1 005	145 721	740 828 700
Kepulauan Sangihe	12 116	2 497 803	11 702 481 950

Sumber/Source: PDAM Kabupaten Kepulauan Sangihe/ Water Company of Kepulauan Sangihe Regency

7

PARIWISATA

Tourism

Jumlah Rumah Makan/Restoran
di Kabupaten Kepulauan
Sangihe, 2022

79 unit



PENJELASAN TEKNIS**TECHNICAL NOTES**

1. Wisatawan mancanegara (wisman) ialah setiap pengunjung yang mengunjungi suatu negara di luar tempat tinggalnya, didorong oleh satu atau beberapa keperluan tanpa bermaksud memperoleh penghasilan di tempat yang dikunjungi dan lamanya kunjungan tersebut tidak lebih dari satu tahun (12 bulan). Definisi ini mencakup 2 (dua) kategori wisatawan mancanegara, yaitu :

a. Wisatawan (turis) ialah setiap pengunjung seperti definisi di atas yang tinggal paling sedikit 24 jam, akan tetapi tidak lebih dari 1 (satu) tahun di tempat yang dikunjungi, dengan maksud antara lain: berlibur, rekreasi, olah raga, bisnis, menghadiri pertemuan, studi, dan kunjungan dengan alasan kesehatan.

b. Excursionist ialah setiap pengunjung seperti definisi di atas yang tinggal kurang dari 24 jam di tempat yang dikunjungi (termasuk "Cruise passengers"). Cruise Passengers ialah setiap pengunjung yang tiba di suatu negara di mana mereka tidak menginap di akomodasi yang tersedia di negara tersebut, misalnya dengan kapal laut.

1. *An International Visitor is any person visiting a country other than his usual place of residence for any reason other than for earning income in the country visited, and the length of stay is no more than one year (12 months). This definition covers two categories of foreign visitors, namely :*

a. *"Tourist" is any visitor staying for at least 24 hours, but no more than one year, in the country visited, with the intention of visiting, and for any of these purposes: Pleasure, recreation and sports, business, visiting friends and relatives, missions, attending meetings, conferences, visit for health reasons and study.*

b. *"Excursionist" is any visitor staying less than 24 hours in the country visited including, "Cruise Passengers", i.e. visitors arriving in a country without staying in any accommodation available in the visited country.*

2. Rata-rata lama tinggal adalah rata-rata waktu tinggal wisatawan mancanegara di Indonesia untuk satu kali kunjungan.
 3. Usaha penyediaan akomodasi adalah usaha yang menyediakan pelayanan penginapan yang dapat dilengkapi dengan pelayanan pariwisata lainnya. Usaha penyediaan akomodasi dapat berupa hotel, vila, pondok wisata, bumi perkemahan, persinggahan karavan, dan akomodasi lainnya yang digunakan untuk tujuan pariwisata.
 4. Hotel adalah penyediaan akomodasi secara harian berupa kamar-kamar di dalam satu bangunan yang dapat dilengkapi dengan jasa pelayanan makan dan minum, kegiatan hiburan dan atau fasilitas lainnya. Hotel terdiri dari hotel berbintang dan hotel non-bintang.
 5. Hotel bintang adalah usaha penyediaan jasa pelayanan penginapan, makan minum serta jasa lainnya bagi umum dengan menggunakan sebagian atau seluruh bangunan. Usaha ini dikelola secara komersial serta memenuhi ketentuan persyaratan sebagai hotel bintang (termasuk berlian) yang ditetapkan dalam surat keputusan instansi yang membinanya. Misalnya hotel bintang lima, hotel
2. *Average length of stay is the average stay duration of foreign visitor in Indonesia for one trip.*
 3. *The business of providing accommodation is a business that provides specialty services that can be equipped with other tourism services. It includes hotel, villa, cottage, camping, caravan stop, and other accommodation that are used for tourism purposes.*
 4. *Hotel is a daily supply of accommodation rooms within a building which can be equipped with eating and drinking services, entertainment activities and/or other facilities. Hotel consists of a classified hotel and a non-classified hotel.*
 5. *A star hotel is the business of providing an accommodation, eating and drinking as well as other services for the public by using a building or a part of a building. It is managed commercially and meets specified requirements as a star hotel (including diamonds) set forth in the decree of fostering agency. For example, five star hotel, four star hotel, and so on.*


bintang empat dan seterusnya.

- | | |
|---|--|
| <p>6. Tingkat penghunian kamar hotel adalah persentase banyaknya malam kamar yang dihuni terhadap banyaknya malam kamar yang tersedia.</p> | <p>6. <i>Room occupancy rate is the number of room-nights occupied divided by the number of room-nights available, multiplied by 100 percent.</i></p> |
| <p>7. Rata-rata lamanya tamu menginap adalah banyaknya malam tempat tidur yang terpakai (malam tamu) dengan banyaknya tamu yang menginap di hotel atau akomodasi lainnya.</p> | <p>7. <i>Average length of stay is the number of bed-nights used (guest night) divided by the number of guests coming to spend the night at the accommodation.</i></p> |

<https://sangihekab.bps.go.id>

Gambar 7.1
Figures

**Perkembangan Jumlah Rumah Makan/Restoran Daerah
Di Kabupaten Kepulauan Sangihe,2022**
*Development of Number of Regional Restaurants /
Restaurants in Kepulauan Sangihe Regency,2022*



Sumber/Source: Dinas Pariwisata Daerah Kabupaten Kepulauan Sangihe / *Tourism Services of Kepulauan Sangihe Regency*

Tabel
Table 7.1**Jumlah Rumah Makan/Restoran Menurut Kecamatan di
Kabupaten Kepulauan Sangihe, 2019–2022**
**Number of Restaurants by Subdistrict in Kepulauan Sangihe
Regency, 2019–2022**

Kecamatan Subdistrict	2019	2020	2021	2022
(1)	(2)	(3)	(4)	(5)
Manganitu Selatan	...	3	3	3
Tatoareng	...	-	3	3
Tamako	...	2	3	3
Tabukan Selatan	...	4	4	4
Tabukan Selatan Tengah	...	1	1	1
Tabukan Selatan Tenggara	...	-	-	-
Tabukan Tengah	...	4	2	2
Manganitu	...	2	2	2
Tahuna	...	37	35	35
Tahuna Timur	...	25	23	23
Tahuna Barat	...	-	-	-
Tabukan Utara	...	3	3	3
Nusa Tabukan	...	-	-	-
Kepulauan Marore	...	-	-	-
Kendahe	...	-	-	-
Kepulauan Sangihe	81	81	79	79

Sumber/Source: Dinas Pariwisata Daerah Kabupaten Kepulauan Sangihe / *Tourism Services of Kepulauan Sangihe Regency*

Tabel
Table 7.2

Lokasi Objek Wisata di Kabupaten Kepulauan Sangihe, 2021
Location of Tourism Objects in Kepulauan Sangihe Regency, 2021

Jenis Type	Kecamatan Subdistrict	Lokasi Location	Objek Object
(1)	(2)	(3)	(4)
Wisata Alam	Tabukan Tengah	Tariang Baru	Pantai Pananualeng
		Kuma	Pantai Sapaeng
		Sensong	Teluk Sensong
		Talengen	Teluk Talengen
			Teluk Sapaeng
		Teluk Kulur Teluk Kuma	
	Tabukan Utara	Petta Selatan	Pantai Embuhanga
		Lenganeng	Puncak Pusunge
	Nusa Tabukan	Bukide	Pulau "Leppe"
	Kepulauan Sangihe		Pantai Kasaraeng
			Gunung Berapi "Awu"
	Kendahe		Air Terjun "Pemanikiang"
			Air Terjun "Sura"
	Manganitu Selatan		Air Terjun "Kadaduna"
			Ngalipaeng
			Teluk Ngalipaeng
		Lapango	
		Teluk Lapango	
	Batunderang		Teluk Batunderang
			Genting Sowaeng-Betau-Batunderang
	Laune	Air Terjun "Elong"	

Lanjutan Tabel/*Continued Table 7.2*

Jenis Type	Kecamatan Subdistrict	Lokasi Location	Objek Object
(1)	(2)	(3)	(4)
Wisata Alam	Tabukan Selatan		Teluk Manalu
			Pulau Laotongan
			Pulau Batuwingkun
			Pulau Beeng Laut
			Pulau Beeng Darat
	Tabukan Saluran Tengah	Malamenggu	Puncak Malamenggu
		Salurang	Pantai Salurang
	Tamako	Lelipang	Air Terjun "Ngrahlawo"
			Tanjung Lelapide
			Teluk Tamako
			Teluk Dagho
			Genting Mahumu
			Tanjung Bebu
	Tahuna Timur		Gunung "Sahendarumang"
			Pusat Restorasi dan Pembelajaran Mangrove (PRPM)
	Manganitu		Air Terjun "Puirang"
			Teluk Tawoali
	Tatoareng		Teluk Manganitu
Mahengetang		Gunung Api Bawah Laut "Banua Wuhu"	
	Para	Spot Diving "Pulau Para"	

Lanjutan Tabel/Continued Table 7.2

Jenis Type	Kecamatan Subdistrict	Lokasi Location	Objek Object
(1)	(2)	(3)	(4)
Wisata Alam	Tatoareng	Para	Spot Diving "Pulau Nitu"
		Kahakitang	Spot Diving "Pulau Kahakitang"
		Kalama	Spot Diving "Pulau Kalama"
	Manganitu Selatan	P. Dakupang	Spot Diving "Pulau Dakupang"
		P. Mendaku	Spot Diving "Pulau Mendaku"
		Bebalang	Spot Diving "Pulau Bebalang"
		Batunderang	Spot Diving "Pulau Batunderang"
		P. Bukide	Spot Diving "Pulau Bukide"
		P. Nusa	Spot Diving "Pulau Nusa"
	Nusa Tabukan	P. Poa	Spot Diving "Pulau Poa"
		P. Liang	Spot Diving "Pulau Liang"
		P. Bukide	Spot Diving "Pulau Bukide"
	Tahuna		Spot Diving "Pintu Kota"
	Tahuna Timur		Spot Diving "Twin Anchor"
			Spot Diving "Lesa"
	Tabukan Selatan		Spot Diving "Batuwingkung"
Tabukan Selatan Tengah		Spot Diving "Beeng Darat"	
Wisata Budaya	Tabukan Selatan Tengah	Salurang	Makam Raja "Makaampo"
			Makam Tua Manalu
	Manganitu		Makam Raja "Bataha Santiago"

Lanjutan Tabel/*Continued Table 7.2*

Jenis Type	Kecamatan Subdistrict	Lokasi Location	Objek Object
(1)	(2)	(3)	(4)
Wisata Budaya	Manganitu		Makam Raja "WMP Mocodompis"
			Makam Raja "M. Mocodompis"
	Tamako	Mahumu	Makam Tua "Mahumu"
			Makam Tua "Kaluwatu"
	Tahuna		Makam "Nangka"
		Bungalawang	Makam Raja "Sangihe"
		Sawang Bendar	Makam Raja "Tatehe Woba"
	Tabukan Utara		Makam Raja "Tompsoniu"
			Islam Tua "Masade"
			Makam Raja "David P. Sarapil"
Manganitu Selatan		Tengkorak Suku "Mindanau"	
Wisata Buatan	Tahuna Barat	Kolongan Beha	Kolam Renang "Kolongan Beha"
	Manganitu		Kolam Renang "Manganitu"
	Tabukan Tengah	Sensong	Kolam Renang "Sensong"
	Tahuna		Boulevard Tahuna
Manente		Kolam Renang "Telltubies"	

Sumber/*Source*: Dinas Pariwisata Daerah Kabupaten Kepulauan Sangihe / *Tourism Services of Kepulauan Sangihe Regency*



TRANSPORTASI & KOMUNIKASI

Transportation & Communication

PANJANG JALAN
DI KABUPATEN
KEPL. SANGIHE

779,75 km

TAHUN 2022

PENJELASAN TEKNIS**TECHNICAL NOTES**

1. Kendaraan bermotor adalah setiap kendaraan yang digerakkan oleh peralatan teknik yang ada pada kendaraan tersebut, biasanya digunakan untuk angkutan orang atau barang di atas jalan raya selain kendaraan yang berjalan di atas rel. Kendaraan bermotor yang dicatat adalah semua jenis kendaraan kecuali kendaraan bermotor TNI/Polri dan Korps Diplomatik.
 2. Mobil penumpang adalah setiap kendaraan bermotor yang dilengkapi dengan tempat duduk untuk sebanyak-banyaknya delapan orang, tidak termasuk tempat duduk untuk pengemudi, baik dilengkapi atau tidak dilengkapi bagasi.
 3. Mobil bis adalah setiap kendaraan bermotor yang dilengkapi dengan tempat duduk untuk lebih dari delapan orang, tidak termasuk tempat duduk untuk pengemudi, baik dilengkapi atau tidak dilengkapi bagasi.
 4. Mobil truk adalah setiap kendaraan bermotor yang digunakan untuk angkutan barang, selain mobil penumpang, mobil bis dan kendaraan bermotor roda dua.
1. *Motor vehicles are any kind of vehicles motorized by machine set up in those vehicles, they are usually used for transporting peoples or goods on roads except vehicles moving along a railway line. The data cover all kinds of motor vehicles except those belong to Indonesia Army Force Indonesian State Police and Diplomatic Corps.*
 2. *Passenger cars are any motor vehicles with no more than eight seats, excluding seat for driver, it can be with or without hoot.*
 3. *Buses are large passenger cars having seats for more than eight passengers, excluding seat for driver, it can be with or without hoot.*
 4. *Trucks are any motor vehicles used to transport goods excluding passenger cars, buses, and motorcycles.*

5. Rata-rata jarak perjalanan per penumpang adalah rata-rata yang ditempuh oleh setiap penumpang, atau jumlah kilometer penumpang dibagi dengan jumlah penumpang berangkat.
 6. Rata-rata jarak angkut barang adalah rata-rata jarak yang ditempuh oleh setiap ton barang atau jumlah kilometer ton dibagi dengan ton dimuat.
 7. Kunjungan kapal adalah kapal yang datang di pelabuhan baik untuk berlabuh di perairan maupun bersandar di dermaga.
 8. GrossTon (GT) adalah volume ruangan kapal dalam m³, kecuali terowongan, lubang poros baling-baling, tempat jangkar, dan alas ganda.
 9. Kantor Pos adalah tempat pemberi pelayanan komunikasi tertulis dan atau surat elektronik, layanan paket, layanan logistik, layanan transaksi keuangan, dan layanan keagenan pos untuk kepentingan umum. Rumah pos berfungsi sama seperti kantor pos dan kantor pos pembantu, bedanya rumah pos biasanya terletak di daerah terpencil.
 10. Telekomunikasi adalah setiap pemancaran, pengiriman dan atau penerimaan dari setiap informasi dalam bentuk tanda-
5. *Mean distance of journey per passenger is mean distance taken by each passenger or total of passenger-kilometre divided by the number of departing passengers.*
 6. *Mean distance of cargoes loaded is mean distance of each ton of cargoes loaded or total ton-kilometre divided by total ton of cargoes loaded.*
 7. *Ship call is a ship arriving at a port either for mooring or berthing.*
 8. *Gross Ton (GT) is total volume of all room in a ship (m³), excluding the volume of tunnel, the axle of propellers, the anchor, and the chain locker.*
 9. *Post Office is a service provider facility of written communication and or electronic mail, parcel service, logistics services, financial transaction services, and postal services to the public. Postal house has the same function as the post office and subsidiary of post office, the difference is that postal house is usually located in remote areas.*
 10. *Telecommunication includes every transmitting, delivering and or receiving from every information of marking, signal, article, picture,*

tanda, isyarat, tulisan, gambar, suara dan bunyi melalui sistem kawat, optik, radio atau sistem elektromagnetik lainnya.

sound and voice through strand of wire system, optic, radio or other electromagnetic system.

11. Jaringan telekomunikasi adalah rangkaian perangkat telekomunikasi dan kelengkapannya yang digunakan dalam bertelekomunikasi.
 12. Telepon tetap kabel dalam Susenas disebut telepon rumah adalah jaringan telekomunikasi menggunakan perangkat telepon tetap dengan kabel yang secara umum diatur oleh standar-standar teknis dengan menggunakan suatu nomor telepon, dikenal pula sebagai Public Switched Telephone Network (PSTN). Pada umumnya dimanfaatkan untuk telepon rumah dan jaringan internet, memiliki kemampuan menghantarkan sinyal dengan kuat dan jelas dengan biaya yang relatif lebih murah.
 13. Telepon bergerak seluler adalah perangkat telekomunikasi elektronik yang mempunyai kemampuan dasar yang sama dengan telepon tetap kabel, namun dapat dibawa ke mana-mana (portable, mobile) dan tidak perlu disambungkan dengan jaringan telekomunikasi kabel. Selain berfungsi sebagai telepon, telepon selular modern biasanya mendukung layanan tambahan
11. *Telecommunication network is peripheral network of telecommunication and its equipment used in the means of telecommunication.*
 12. *Fixed line telephone based on Susenas called home phone is a telecommunication network using fixed line telephone device which is generally regulated by technical standards, using a phone number, also known as the Public Switched Telephone Network (PSTN). It is generally used for home phone and Internet networks, has the ability to deliver a strong and clear signal with a relatively low cost.*
 13. *Cellular mobile phone is an electronic telecommunication device which has the same basic capabilities with fixed cables, but can be taken anywhere (portable, mobile) and does not need to be connected to the wired telecommunications networks. In addition to functioning as a telephone, modern mobile phone typically supports additional services such as Short Messages*

seperti Short Messages Services (SMS), Multimedia Messages Service (MMS), e-mail dan akses Internet, aplikasi bisnis dan permainan, serta fotografi. Saat ini, Indonesia mempunyai dua sistem jaringan telepon bergerak seluler yaitu Global System for Mobile Telecommunications (GSM) dan CDMA.

Services (SMS), Multimedia Messages Service (MMS), e-mail and access to the Internet, business applications and games, as well as photography. Currently, Indonesia has two cellular mobile telephone network system that are GSM (Global System for Mobile Telecommunications) and Code Division Multiple Access (CDMA).

14. Internet adalah sebuah jaringan komputer publik di seluruh dunia. Internet menyediakan akses ke sejumlah layanan komunikasi termasuk World Wide Web dan membawa email, berita, hiburan dan file data.

14. The internet is a worldwide public computer network. It provides access to a number of communication services including the World Wide Web and carries e-mail, news, entertainment and data files.

15. Penyiaran Radio mencakup penyiaran sinyal suara melalui studio penyiaran radio dan fasilitas untuk transmisi program yang berhubungan dengan masyarakat, termasuk mengumpulkan dan menyalurkan program melalui kabel atau satelit, internet (stasiun radio internet), termasuk penyiaran data yang terintegasi dengan penyiaran radio.

15. Radio broadcasting includes voice signals broadcasting through radio broadcasting studios and facilities for the programs transmission related to community, including collecting and distributing programs via cable or satellite, internet (internet radio station), including integrated data broadcasting with radio broadcasting.

16. Penyiaran dan pemrograman televisi mencakup pembuatan program saluran televisi lengkap dari komponen program yang dibeli (seperti film, dokumenter, dan lain-lain), komponen program yang dihasilkan sendiri (seperti berita lokal, laporan

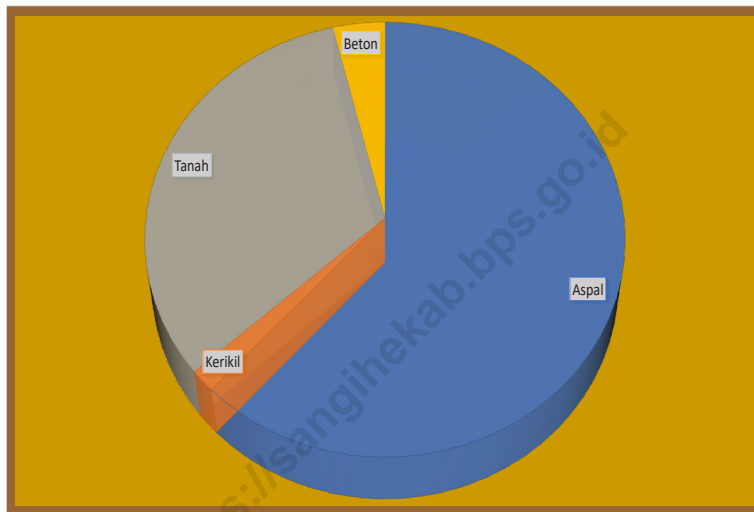
16. Broadcasting and television programming includes the manufacture of a complete television channel program from purchased program components (such as films, documentaries, etc.), own produced program components (such as local news,

langsung) atau kombinasi keduanya, pemrograman dari saluran video atas dasar permintaan, dan penyiaran data yang diintegrasikan dengan siaran televisi. Program televisi lengkap dapat disiarkan sendiri atau melalui distribusi pihak ketiga, seperti perusahaan kabel atau provider televisi satelit. Pemrograman dapat bersifat umum atau khusus (misalnya format terbatas seperti program berita, olah raga, pendidikan atau program yang ditujukan untuk anak muda), dapat dibuat dengan bebas tersedia untuk pemakai atau dapat hanya tersedia atas dasar langganan.

live reports) or a combination of both, the programming of the video channel on the basis of demand, and data broadcasting integrated with television broadcasting. Complete television program can broadcast their own or through a third party distribution, such as cable companies or satellite television providers. Programming can be general or specific (e.g. limited formats such as news programs, sports, education or programs aimed at young people), can be made freely available to users or can only available on a subscription basis.

Gambar 8.1
Figures

Persentase Panjang Jalan Menurut Jenis Permukaan Jalan di Kabupaten Kepulauan Sangihe (%), 2022
Percentage of Road Length by Road Surface Type in Kepulauan Sangihe Regency (%), 2022



Sumber/Source : 1. UPTD Wily. III Sitiro-Sangihe Dinas PU dan Penataan Ruang Daerah Prov Sulut 2. Dinas PU Kabupaten Kepulauan Sangihe / 1. Unit Office of Public Works Services Sulawesi Utara 2. Public Works Services of Sangihe Regency

8.1 TRANSPORTASI TRANSPORTATION

Tabel 8.1.1 Panjang Jalan¹ Menurut Tingkat Kewenangan Pemerintahan di Kabupaten Kepulauan Sangihe (km), 2020–2022
Table 8.1.1 Length of Roads¹ by Level of Government Authority in Kepulauan Sangihe Regency (km), 2019–2022

Tingkat Kewenangan Pemerintahan Level of Government Authority	2020	2021	2022
(1)	(2)	(3)	(4)
Negara ² /State ²	181.41	178.24	178.24
Provinsi/Province	58.28	58.28	58.28
Kabupaten/Kota Regency/Municipality	543.23	543.23	543.23
Jumlah/Total	782.92	779.75	779.75

Catatan/Note: ¹ Data tidak termasuk panjang jalan tol/Excluding toll road

² Berdasarkan Keputusan Menteri Pekerjaan Umum dan Perumahan Rakyat No. 248/KPTS/M/2015/Based on Public Work and Public Housing Ministerial Decree No. 248/KPTS/M/2015

Sumber/Source: 1. UPTD Wily. III Sitaro-Sangihe Dinas PU dan Penataan Ruang Daerah Prov Sulut 2. Dinas PU Kabupaten Kepulauan Sangihe / 1. Unit Office of Public Works Services Sulawesi Utara 2. Public Works Services of Sangihe Regency

Tabel 8.1.2 Panjang Jalan Menurut Jenis Permukaan Jalan di Kabupaten Kepulauan Sangihe (km), 2020–2022
Length of Roads by Type of Road Surface in Kepulauan Sangihe Regency (km), 2020–2022

Jenis Permukaan Jalan Type of Road Surface	2020	2021	2022
(1)	(2)	(3)	(4)
Aspal/Paved	300.29	335.584	335.584
Kerikil/Gravel	193.549	8.75	8.75
Tanah/Soil	30.462	177.938	177.938
Beton/	18.929	20.955	20.955
Jumlah/Total	543.23	543.23	543.23

Sumber/Source: 1. UPTD Wily. III Sitaro-Sangihe Dinas PU dan Penataan Ruang Daerah Prov Sulut 2. Dinas PU Kabupaten Kepulauan Sangihe / 1. Unit Office of Public Works Services Sulawesi Utara 2. Public Works Services of Sangihe Regency

Tabel 8.1.3 Panjang Jalan Menurut Kondisi Jalan di Kabupaten Kepulauan Sangihe (km), 2020–2022
Table *Length of Roads by Condition of Roads in Kepulauan Sangihe Regency (km), 2020–2022*

Kondisi Jalan <i>Condition of Roads</i>	2020	2021	2022
(1)	(2)	(3)	(4)
Baik/ <i>Good</i>	207.27	251.70	251.70
Sedang/ <i>Moderate</i>	258.73	183.55	183.55
Rusak/ <i>Damage</i>	24.06	23.78	23.78
Rusak Berat/ <i>Severely Damage</i>	53.17	84.20	84.20
Jumlah/Total	543.23	543.23	543.23

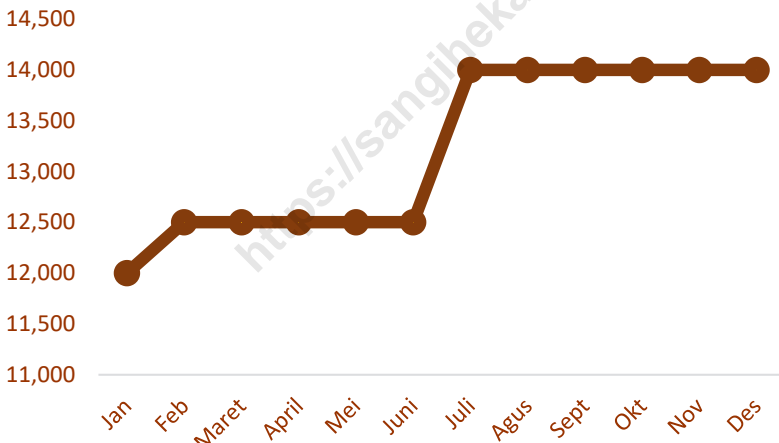
Sumber/*Source*: 1. UPTD Wily. III Sitaro-Sangihe Dinas PU dan Penataan Ruang Daerah Prov Sulut 2. Dinas PU Kabupaten Kepulauan Sangihe / 1. Unit Office of Public Works Services Sulawesi Utara 2. Public Works Services of Sangihe Regency

9


PERBANKAN, KOPERASI & HARGA-HARGA

Banking, Cooperative, & Price

Tren Harga Eceran Beras di Kab. Kept.Sangihe, 2022



Sumber
Survei
Harga
Konsumen
Perdesaan



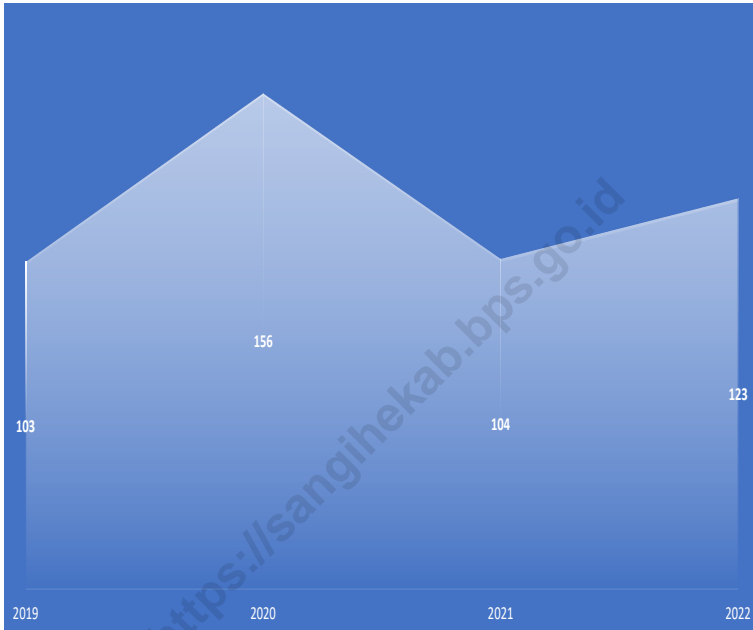
PENJELASAN TEKNIS**TECHNICAL NOTES**

1. Asuransi adalah suatu perjanjian dengan mana seorang penanggung mengikatkan diri kepada seseorang tertanggung dengan menerima suatu premi, untuk memberikan penggantian kepadanya karena suatu kerugian, kerusakan atau kehilangan keuntungan yang diharapkan yang mungkin akan dideritanya karena suatu peristiwa yang tak tertentu.
 2. Pegadaian merupakan salah satu lembaga keuangan bukan bank di Indonesia yang mempunyai aktifitas pembiayaan kebutuhan masyarakat, baik bersifat produktif maupun konsumtif, dengan menggunakan hukum gadai. Pada dasarnya transaksi pembiayaan yang dilakukan oleh pegadaian sama dengan prinsip peminjaman melalui lembaga perbankan, namun yang membedakannya adalah dasar hukum yang digunakan yaitu hukum gadai.
 3. Bank adalah badan usaha yang menghimpun dana dari masyarakat dalam bentuk simpanan dan menyalurkannya kepada masyarakat dalam bentuk kredit dan atau bentuk-bentuk lainnya dalam rangka meningkatkan taraf hidup rakyat banyak.
1. *Insurance is an agreement by which a person is binding to the insured to receive a premium, to provide reimbursement to him for a loss, damage or loss of expected benefits that may be suffered due to an event that is not certain.*
 2. *Pawnshop is one of the non-bank financial institutions in Indonesia which has a financing activity needs of the community, whether it is productive and consumptive, using the law of pledge. Basically financing transactions carried out by the pawnshop is just the same with the lending principle through banking institutions, but the difference is the legal basis used is the law of pledge.*
 3. *Banks are business entities that raise funds from the public in the form of savings and channel them to the public in the form of credit or other forms in order to improve the standard of living of the people.*

4. Simpanan Berjangka adalah simpanan dari pihak ketiga pada bank yang penarikannya hanya dapat dilakukan dalam jangka waktu tertentu menurut perjanjian antara pihak ketiga dan bank yang bersangkutan.
 5. Koperasi merupakan sebuah badan usaha yang memiliki anggota dan setiap orangnya memiliki tugas dan tanggung jawab masing-masing yang memiliki prinsip koperasi dan berdasar pada ekonomi rakyat sesuai dengan asas kekeluargaan yang tercantum pada Undang Undang Nomor 25 tahun 1992.
 6. Harga eceran adalah harga transaksi antara penjual dan pembeli untuk tiap jenis barang yang diecerkan menurut satuan setempat. Karena satuan setempat yang digunakan di tiap daerah mungkin berbeda, oleh karena itu pencatatan dilakukan sesuai dengan harga eceran di dalam satuan setempat yang lazim dipakai di daerah masing-masing.
4. *Term deposits are deposits from a third party at the bank may only be withdrawn within a certain period under an agreement between the third party and the bank concerned.*
 5. *Cooperative is an entity that has members and every person discount duties and responsibilities of each of which has a principle of cooperation and based on the people's economy in accordance with the principle of the family contained in Law No. 25 of 1992.*
 6. *The retail price is the price of the transaction between the seller and the buyer for each type of goods are resold by the local unit. Due to the local unit that is used in each region may be different, therefore the recording is done in accordance with the retail price in the local units that are commonly used in each area*

Gambar 9.1
Figures

**Jumlah Koperasi Aktif di Kabupaten Kepulauan Sangihe,
2019 - 2022**
**Number of Cooperative in Kepulauan Sangihe Regency,
2019 - 2022**



Sumber/Source : Dinas Koperasi, Usaha Kecil dan Menengah Daerah Kabupaten Kepulauan Sangihe / Cooperatives, and UMKM Kepulauan Sangihe Regency

9.1 KOPERASI COOPERATIVE

Tabel 9.1.1 Jumlah Koperasi Aktif Menurut Kecamatan di Kabupaten Kepulauan Sangihe, 2019–2022
Number of Active Cooperative by Subdistrict in Kepulauan Sangihe Regency, 2019–2022

Kecamatan Subdistrict	2019	2020	2021	2022
(1)	(2)	(3)	(4)	(5)
Manganitu Selatan	...	12	7	10
Tatoareng	...	4	3	3
Tamako	...	7	5	8
Tabukan Selatan	...	6	4	5
Tabukan Selatan Tengah	...	10	5	8
Tabukan Selatan Tenggara	...	-	1	1
Tabukan Tengah	...	7	3	6
Manganitu	...	9	10	10
Tahuna	...	37	26	30
Tahuna Timur	...	36	16	16
Tahuna Barat	...	8	4	4
Tabukan Utara	...	15	11	14
Nusa Tabukan	...	2	1	2
Kepulauan Marore	...	1	3	3
Kendahe	...	2	3	3
Kepulauan Sangihe	103	156	104	123

Sumber/Source: Dinas Koperasi, Usaha Kecil dan Menengah Daerah Kabupaten Kepulauan Sangihe / Cooperatives, and UMKM Kepulauan Sangihe Regency

Tabel
Table 9.1.2**Jumlah Koperasi Menurut Jenis Koperasi dan Kecamatan di Kabupaten Kepulauan Sangihe, 2021**
Number of Cooperative by Kind of Cooperative and Subdistrict in Kepulauan Sangihe Regency, 2021

Kecamatan Subdistrict	Jenis Koperasi/ Kind of Cooperative					Jumlah Total
	KUD	KPRI	KOPKAR	KOPPAS	Lainnya Other	
(1)	(2)	(3)	(4)	(5)	(6)	(7)
Manganitu Selatan	3	2	-	-	7	12
Tatoareng	2	-	-	-	2	4
Tamako	2	1	-	-	4	7
Tabukan Selatan	1	2	-	-	3	6
Tabukan Selatan Tengah	1	-	-	-	9	10
Tabukan Selatan Tenggara	-	-	-	-	-	-
Tabukan Tengah	3	1	-	-	3	7
Manganitu	1	1	-	-	7	9
Tahuna	1	5	5	-	26	37
Tahuna Timur	1	17	2	-	16	36
Tahuna Barat	-	1	-	-	7	8
Tabukan Utara	3	1	-	1	10	15
Nusa Tabukan	1	-	-	-	1	2
Kepulauan Marore	1	-	-	-	-	1
Kendahe	1	-	-	-	1	2
Kepulauan Sangihe	21	31	7	1	96	156

Sumber/Source: Dinas Koperasi, Usaha Kecil dan Menengah Daerah Kabupaten Kepulauan Sangihe / Cooperatives, and UMKM Kepulauan Sangihe Regency

9.2 HARGA COOPERATIVE

Tabel 9.2.1 Harga Eceran Beberapa Jenis Barang di Kabupaten Kepulauan Sangihe, 2022
Retail Price of Some Goods in Kepulauan Sangihe Regency, 2022

Barang Goods	Satuan Unit	Bulan					
		JAN	FEB	MARET	APRIL	MEI	JUNI
(1)	(2)	(3)	(4)	(5)	(6)	(7)	(8)
Beras / Rice	1 KG	12000	12500	12500	12500	12500	12500
Daging Sapi / Beef	1 KG	125000	125000	125000	125000	150000	150000
Daging Ayam / Chicken	1 KG	40000	40000	38000	38000	38000	38000
Telur Ayam / Egg	1 KG	36000	36000	35000	35000	35000	35000
Daging Babi / Pork	1 KG	75000	75000	75000	75000	75000	75000
Ikan / Fish							
a) Laut / Sea Food	1 KG	45000	50000	40000	40000	30000	30000
a) Tawar / Fresh Fish	1 KG	40000	40000	40000	40000	40000	40000
Susu Kental / Condensed Milk	1 KALENG	10000	10000	10000	10000	10000	11000
Susu Bubuk / Powder Milk	1 KOTAK (400 GR)	46000	46000	46000	46000	46000	46000
Gula Pasir / Sugar	1 KG	13000	13000	13000	13000	13000	13000
Minyak Goreng / Cooking Oil	1 LITER	20000	20000	25000	25000	25000	25000
Sabun Cuci / Washing Soap	1 BATANG	3500	3500	3500	3500	3500	3500
Minyak Tanah / Kerosene	1 LITER	3500	3500	3500	3500	3500	3500

Lanjutan Tabel/*Continued Table 9.2.1*

Barang Goods	Satuan Unit	Bulan					
		JULI	AGU	SEP	OKT	NOV	DES
(1)	(2)	(9)	(10)	(11)	(12)	(13)	(14)
Beras / <i>Rice</i>	1 KG	14000	14000	14000	14000	14000	14000
Daging Sapi / <i>Beef</i>	1 KG	140000	145000	145000	145000	145000	145000
Daging Ayam / <i>Chicken</i>	1 KG	40000	40000	40000	40000	40000	40000
Telur Ayam / <i>Egg</i>	1 KG	36000	36000	36000	36000	36000	36000
Daging Babi / <i>Pork</i>	1 KG	75000	75000	75000	75000	75000	75000
Ikan / <i>Fish</i>							
a) Laut / <i>Sea Food</i>	1 KG	30000	50000	55000	25000	30000	40000
a) Tawar / <i>Fresh Fish</i>	1 KG	40000	40000	40000	40000	40000	40000
Susu Kental / <i>Condensed Milk</i>	1 KALENG	11000	11000	12000	12000	12000	12000
Susu Bubuk / <i>Powder Milk</i>	1 KOTAK (400 GR)	50000	50000	56000	56000	56000	57000
Gula Pasir / <i>Sugar</i>	1 KG	15000	15000	15000	15000	15000	15000
Minyak Goreng / <i>Cooking Oil</i>	1 LITER	28000	28000	28000	28000	28000	28000
Sabun Cuci / <i>Washing Soap</i>	1 BATANG	3500	3500	3500	3500	3500	3500
Minyak Tanah / <i>Kerosene</i>	1 LITER	4000	4000	4000	4000	4000	4000

Sumber/*Source*: Survei Harga Konsumen Perdesaan/*Consumer Price Survey*

10

PENGELUARAN PENDUDUK

Population Expenditure

Persentase Pengeluaran Perkapita Sebulan Kab. Kepulauan Sangihe Tahun 2022

Bukan
Makanan
38,94%



Makanan
61,06%



“Pengeluaran per kapita sebulan untuk bukan makanan lebih kecil daripada untuk Makanan ”

“Pada Tahun 2022 Pengeluaran perkapita sebulan untuk rokok hampir sama dengan dua kali lipat pengeluaran telur dan susu”

Rata-Rata Pengeluaran perkapita sebulan untuk rokok

Rp. 66.424



Rata-Rata Pengeluaran perkapita sebulan untuk telur dan susu

Rp. 29.320



PENJELASAN TEKNIS

TECHNICAL NOTES

1. Pengeluaran rata-rata per kapita adalah biaya yang dikeluarkan untuk konsumsi semua anggota rumah tangga selama sebulan baik yang berasal dari pembelian, pemberian maupun produksi sendiri dibagi dengan banyaknya anggota rumah tangga dalam rumah tangga tersebut.

1. *Per capita Average Expenditure is the cost spent for all household members consumption during the month, whether from purchasing, giving or owned production, divided by the number of household members in the household.*

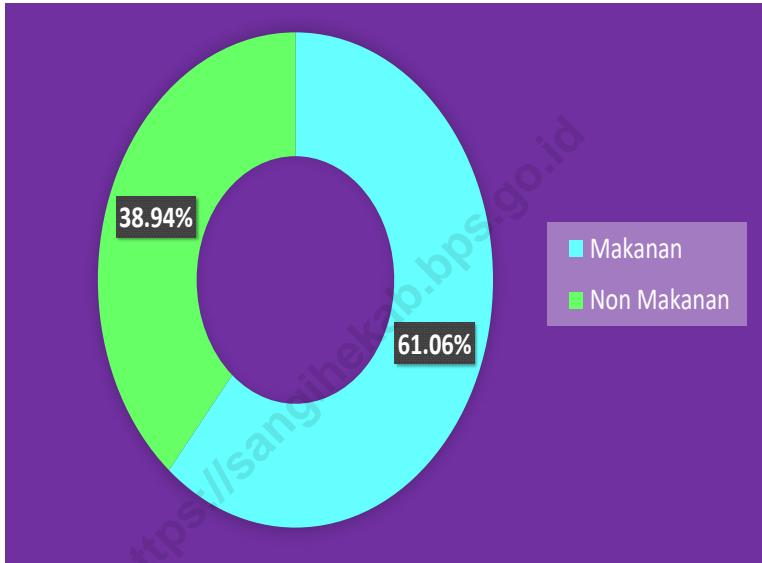
Pengeluaran dibagi menjadi duakelompok, yaitu:

Expenditures are divided into two groups:

- a. Kelompok Makanan
- b. Kelompok Bukan Makanan

- a. *Food group*
- b. *Non-Food group*

Gambar 10.1 **Persentase Pengeluaran per Kapita Sebulan Menurut Kelompok Komoditas di Kabupaten Kepulauan Sangihe, 2022**
Percentage of Monthly Expenditure per Capita by Commodity Group in Kepulauan Sangihe Regency, 2022



Sumber/Source : BPS, Survei Sosial Ekonomi Nasional (Susenas) Maret/BPS-Statistics Indonesia, National Socioeconomic Survey March

Tabel
Table 10.1

Rata-rata Pengeluaran per Kapita Sebulan Menurut Kelompok Komoditas (rupiah) di Kabupaten Kepulauan Sangihe, 2021 dan 2022
Monthly Average Expenditure per Capita by Commodity Group (rupiahs) in Kepulauan Sangihe Regency, 2021 and 2022

Kelompok Komoditas/Commodity Group	2021	2022
(1)	(2)	(3)
Makanan/Food		
Padi-padian/ <i>Cereals</i>	71 141	75,340
Umbi-umbian/ <i>Tubers</i>	17 942	23,999
lkan/udang/cumi/kerang/ <i>Fish/shrimp/common squid/shells</i>	74 046	81,245
Daging/ <i>Meat</i>	10 801	11,959
Telur dan susu/ <i>Eggs and milk</i>	28 081	29,320
Sayur-sayuran/ <i>Vegetables</i>	51 245	65,496
Kacang-kacangan/ <i>Legumes</i>	3 928	5,147
Buah-buahan/ <i>Fruits</i>	23 214	22,914
Minyak dan kelapa/ <i>Oil and coconut</i>	16 812	23,056
Bahan minuman/ <i>Beverage stuffs</i>	21 067	25,875
Bumbu-bumbuan/ <i>Spices</i>	15 216	14,070
Konsumsi lainnya/ <i>Miscellaneous food items</i>	4 973	7,213
Makanan dan minuman jadi/ <i>Prepared food and beverages</i>	114 234	141,107
Rokok/ <i>Cigarettes</i>	49 639	66,424
Jumlah makanan/Total food	502 609	593,166
Bukan makanan/Non-food		
Perumahan dan fasilitas rumah tangga/ <i>Housing and household facilities</i>	219 913	210,540
Aneka komoditas dan jasa/ <i>Goods and services</i>	10 592	97,581
Pakaian, alas kaki, dan tutup kepala/ <i>Clothing, footwear, and headgear</i>	18 833	20,221
Komoditas tahan lama/ <i>Durable goods</i>	30 986	13,216
Pajak, pungutan, dan asuransi/ <i>Taxes and insurance</i>	38 042	32,075
Keperluan pesta dan upacara/kenduri/ <i>Parties and ceremonies</i>	5 877	4,690
Jumlah bukan makanan/Total non-food	922 180	378,322
Jumlah/Total	1 424 789	971,488

Sumber/Source: BPS, Survei Sosial Ekonomi Nasional (Susenas) Maret/BPS-Statistics Indonesia, National Socioeconomic Survey March

Tabel
Table 10.2

Persentase Pengeluaran per Kapita Sebulan Menurut Kelompok Komoditas di Kabupaten Kepulauan Sangihe, 2021 dan 2022
Percentage of Monthly Expenditure per Capita by Commodity Group in Kepulauan Sangihe Regency, 2021 and 2022

Kelompok Komoditas/Commodity Group	2021	2022
(1)	(2)	(3)
Makanan/Food		
Padi-padian/Cereals	0.50	7,76
Umbi-umbian/Tubers	1.26	2,47
Ikan/udang/cumi/kerang/Fish/shrimp/common squid/shells	5.20	8,36
Daging/Meat	0.76	1,23
Telur dan susu/Eggs and milk	1.97	3,02
Sayur-sayuran/Vegetables	3.60	6,74
Kacang-kacangan/Legumes	0.28	0,53
Buah-buahan/Fruits	1.63	2,36
Minyak dan kelapa/Oil and coconut	1.18	2,37
Bahan minuman/Beverage stuffs	1.48	2,66
Bumbu-bumbuan/Spices	1.07	1,45
Konsumsi lainnya/Miscellaneous food items	0.35	0,74
Makanan dan minuman jadi/Prepared food and beverages	8.02	14,52
Rokok/Cigarettes	3.48	6,84
Jumlah makanan/Total food	35.28	61,06
Bukan makanan/Non-food		
Perumahan dan fasilitas rumah tangga/Housing and household facilities	15.43	21,67
Aneka komoditas dan jasa/Goods and services	0.74	10,04
Pakaian, alas kaki, dan tutup kepala/Clothing, footwear, and headgear	1.32	2,08
Komoditas tahan lama/Durable goods	2.17	1,36
Pajak, pungutan, dan asuransi/Taxes and insurance	2.67	3,30
Keperluan pesta dan upacara/kenduri/Parties and ceremonies	0.41	0,48
Jumlah bukan makanan/Total non-food	64.72	38,94
Jumlah/Total	100	100

Sumber/Source: BPS, Survei Sosial Ekonomi Nasional (Susenas) Maret/BPS-Statistics Indonesia, National Socioeconomic Survey March

Tabel
Table 10.3

Persentase Penduduk Menurut Golongan Pengeluaran Per Kapita Sebulan di Kabupaten Kepulauan Sangihe, 2022
Percentage of Population by Per Capita spending Group a Month in Kepulauan Sangihe Regency, 2022

Golongan Pengeluaran Spending Group (Rp)	Persentase Penduduk Percentage of Population		
	2020	2021	2022
(1)	(2)	(3)	(4)
<150 000	0,00%	0,00%	0,00%
150 000-199 999	0,00%	0,00%	0,00%
200 000-299 999	0,29%	0,92%	0,00%
300 000-499 999	21,81%	21,81%	18,55%
500 000-749 999	27,36%	37,70%	30,98%
750 000-999 999	18,00%	10,55%	16,05%
1 000 000-1 499 999	22,08%	14,30%	18,54%
1 500 000	10,45%	14,71%	15,88%
Jumlah/Total	100,00%	100,00%	100,00%

Sumber/Source: BPS, Survei Sosial Ekonomi Nasional (Susenas) Maret/BPS-Statistics Indonesia, National Socioeconomic Survey March

11

PERDAGANGAN

Trade

Jumlah Pasar
Tradisional,
2022

27 Unit

Jumlah
Bangunan
Pasar, 2022

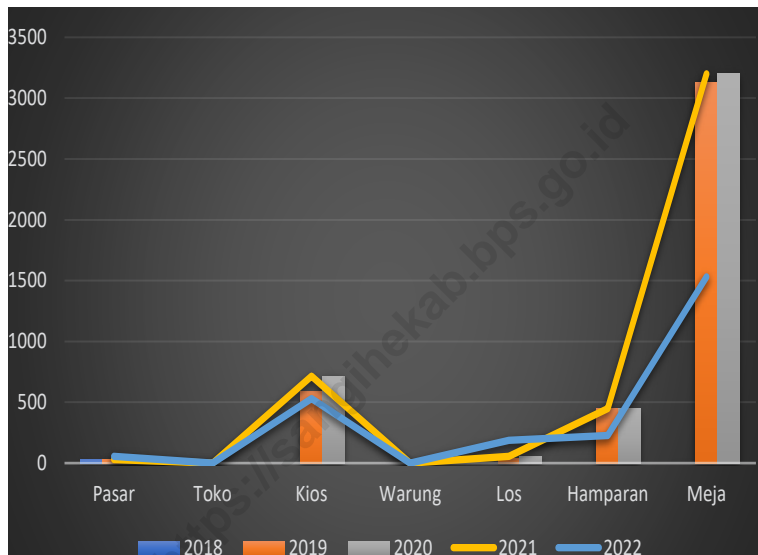
29 Unit



PENJELASAN TEKNIS**TECHNICAL NOTES**

- | | |
|--|---|
| <p>1. Perdagangan adalah tatanan kegiatan yang terkait dengan transaksi Barang dan/atau jasa di dalam negeri dan melampaui batas wilayah negara dengan tujuan pengalihan hak atas barang dan/atau jasa untuk memperoleh imbalan atau kompensasi (UU No. 7 Tahun 2014 tentang Perdagangan).</p> | <p>1. <i>Trade is transaction of goods and/or services in the country and beyond the borders of the country with the purpose of the transfer of rights to the goods and/or services to obtain honor or compensation (Act No. 7 of 2014 on trade).</i></p> |
| <p>2. Perdagangan perbatasan adalah perdagangan yang dilakukan oleh warga negara Indonesia yang bertempat tinggal di daerah perbatasan Indonesia dengan penduduk negara tetangga untuk memenuhi kebutuhan sehari-hari (UU No. 7 Tahun 2014 tentang Perdagangan)</p> | <p>2. <i>Border trade is a trade done by Indonesian citizens residing in border areas of Indonesia with neighboring countries to meet their daily needs (Act No. 7 of 2014 on trade)</i></p> |
| <p>3. Pasar adalah lembaga ekonomi tempat bertemunya pembeli dan penjual, baik secara langsung maupun tidak langsung untuk melakukan transaksi perdagangan (UU No. 7 Tahun 2014 tentang Perdagangan).</p> | <p>3. <i>Market is the economic institution meeting place for buyers and sellers, either directly or indirectly to trade (Act No. 7 of 2014 on Trade).</i></p> |

Gambar 11.1 Jumlah Pedagang Menurut Sarana Berdagang, 2022
Figures 11.1 **Number of Merchants by Trading Facilities, 2022**



Sumber/Source : .Dinas Perindustrian dan Perdagangan Kabupaten Kepulauan Sangihe / Industry and Trade Service Kepulauan Sangihe Regency

Tabel
Table 11.1

**Jumlah Sarana Perdagangan Menurut Jenisnya di
Kabupaten Kepulauan Sangihe, 2018–2022**
**Number of Trading Facilities by Type of Facility in Kepulauan
Sangihe Regency, 2018–2022**

Jenis Sarana Perdagangan Type of Trading Facilities	2018	2019	2020	2021	2022
(1)	(2)	(3)	(4)	(5)	(6)
Pasar/Market	29	30	30	30	56
Toko/Store
Kios	...	587	714	714	529
Warung
Los	...	38	56	56	187
Hamparan	...	448	448	448	228
Meja	...	3 132	3 200	3 200	1 531
Jumlah/Total	29	4 235	4 448	4 448	2 531

Sumber/Source: Dinas Perindustrian dan Perdagangan Daerah Kabupaten Kepulauan Sangihe / Industry and Trade Service Kepulauan Sangihe Regency

Tabel
Table 11.2**Jumlah Pedagang Menurut Kecamatan dan Sarana Bergadag di Kabupaten Kepulauan Sangihe, 2022**
Number of Merchants by Subdistrict and Trading Facilities in Kepulauan Sangihe Regency, 2022

Kecamatan Subdistrict	Ruko Shop House	Kios Stall	Los Los	Tenda Tent
(1)	(2)	(3)	(4)	(5)
Manganitu Selatan	-	52	74	-
Tatoareng	-	-	-	-
Tamako	6	28	2	-
Tabukan Selatan	-	12	24	-
Tabukan Selatan Tengah	-	10	-	-
Tabukan Selatan Tenggara	-	-	-	-
Tabukan Tengah	-	22	4	-
Manganitu	-	35	10	-
Tahuna	36	248	49	6
Tahuna Timur	4	57	6	-
Tahuna Barat	-	-	-	-
Tabukan Utara	12	53	5	-
Nusa Tabukan	-	-	-	-
Kepulauan Marore	-	-	-	-
Kendahe	-	-	3	-
Kepulauan Sangihe	58	529	187	6

Sumber/Source: Dinas Perindustrian dan Perdagangan Kabupaten Kepulauan Sangihe / Industry and Trade Service Kepulauan Sangihe Regency

Lanjutan Tabel/*Continued Table* 11.2

Kecamatan <i>Subdistrict</i>	Hamparan <i>Scretch</i>	Meja <i>Table</i>	Jumlah <i>Total</i>
(1)	(2)	(3)	(4)
Manganitu Selatan	-	110	236
Tatoareng	-	-	-
Tamako	77	218	331
Tabukan Selatan	23	120	179
Tabukan Selatan Tengah	-	50	60
Tabukan Selatan Tenggara	-	-	-
Tabukan Tengah	5	103	134
Manganitu	17	278	340
Tahuna	78	379	796
Tahuna Timur	-	-	67
Tahuna Barat	-	-	-
Tabukan Utara	28	273	371
Nusa Tabukan	-	-	-
Kepulauan Marore	-	-	-
Kendahe	-	28	31
Kepulauan Sangihe	228	1 559	2 545

Sumber/*Source*: Dinas Perindustrian dan Perdagangan Kabupaten Kepulauan Sangihe / Industry and Trade Service Kepulauan Sangihe Regency

Tabel
Table 11.3**Jumlah Pasar Tradisional dan Bangunan Pasar Menurut Kecamatan di Kabupaten Kepulauan Sangihe, 2022**
Number of Traditional Market and Market Building by Subdistrict in Kepulauan Sangihe Regency, 2022

Kecamatan Subdistrict	Pasar Tradisional Traditional Market	Bangunan Pasar Market Building
(1)	(2)	(3)
Manganitu Selatan	6	7
Tatoareng	-	-
Tamako	2	2
Tabukan Selatan	1	1
Tabukan Selatan Tengah	1	2
Tabukan Selatan Tenggara	1	1
Tabukan Tengah	2	2
Manganitu	3	3
Tahuna	4	4
Tahuna Timur	1	1
Tahuna Barat	1	1
Tabukan Utara	3	3
Nusa Tabukan	-	-
Kepulauan Marore	-	-
Kendahe	2	2
Kepulauan Sangihe	27	29

Sumber/Source: Dinas Perindustrian dan Perdagangan Kabupaten Kepulauan Sangihe / Industry and Trade Service Kepulauan Sangihe Regency

Tabel
Table 11.4

**Realisasi Antar Pulau untuk Kopra, Pala, Fulli dan Cengkeh
di Kabupaten Kepulauan Sangihe (ton), 2022**
*Realization Interisland of Copra, Nutmeg, Mace and Clove in
Kabupaten Kepulauan Sangih (ton), 2022*

Jenis		2022
(1)	(2)	
Kopra		680
Pala		460
Fuli		100
Cengkih		320
Gagang Cengkih		68
Arang Tempurung		880
Coklat		...
Sabut Kelapa		...

Sumber/Source: Dinas Perindustrian dan Perdagangan Daerah Kabupaten Kepulauan Sangihe / *Industry and Trade Service Kepulauan Sangihe Regency*

12

SISTEM NERACA REGIONAL

System of Regional Accounts

PDRB

Kab.Kepl.Sangihe

5.223,11

Miliar Rupiah

Atas Dasar Harga Berlaku

Tahun 2022**

Trend
Pertumbuhan
Ekonomi
Kabupaten
Kepulauan
Sangihe



PENJELASAN TEKNIS**TECHNICAL NOTES**

1. 1. Penghitungan statistik neraca nasional mengikuti buku petunjuk yang diterbitkan oleh Perserikatan Bangsa Bangsa (PBB) dikenal sebagai Sistem Neraca Nasional (SNN). SNN adalah rekomendasi internasional tentang bagaimana menyusun ukuran aktivitas ekonomi yang sesuai dengan standar neraca baku yang didasarkan pada prinsip-prinsip ekonomi. Rekomendasi yang dimaksud dinyatakan dalam sekumpulan konsep, definisi, klasifikasi, dan aturan neraca yang disepakati secara internasional dalam mengukur indikator tertentu seperti Produk Domestik Bruto (PDB). Salah satu bentuk adaptasi pencatatan statistik nasional adalah melakukan perubahan tahun dasar PDB Indonesia dari tahun 2000 ke 2010. Perubahan tahun dasar PDB dilakukan seiring dengan mengadopsi rekomendasi PBB yang tertuang dalam Sistem Neraca Nasional 2008 (SNA 2008).
 2. 2. Produk Domestik Bruto pada tingkat nasional serta Produk Domestik Regional Bruto (PDRB) pada tingkat regional (provinsi) menggambarkan kemampuan suatu wilayah untuk menciptakan nilai tambah pada suatu waktu tertentu. Untuk menyusun PDB maupun PDRB digunakan 2
1. *The method used to estimate national accounts statistics is based on the standard guidelines formed by United Nation known as System of National Accounts (SNA). SNA is the internationally agreed standard set of recommendations on how to compile measures of economic activity in accordance with strict accounting conventions based on economic principles. The recommendations are expressed in term of a set of concepts, definitions, classifications and accounting rules that comprise the internationally agreed standard for measuring indicators such as Gross Domestic Product (GDP). One of the improvement in the national statistical system is to rebase GDP form base year 2000 to 2010 in order to capture current economic condition. It is in line with the United Nations (UN) recommendation on 2008 SNA.*
 2. *The basic measure of the value added arising from economic activity is known as Gross Domestic Product at the national level and Gross Regional Domestic Product (GRDP) at the regional level (provinces/regencies/municipalities). To compile these statistics, two approaches*

pendekatan, yaitu lapangan usaha dan pengeluaran. Keduanya menyajikan komposisi data nilai tambah dirinci menurut sumber kegiatan ekonomi (lapangan usaha) dan menurut komponen penggunaannya. PDB maupun PDRB dari sisi lapangan usaha merupakan penjumlahan seluruh komponen nilai tambah bruto yang mampu diciptakan oleh sektor-sektor ekonomi atas berbagai aktivitas produksinya. Sedangkan dari sisi pengeluaran menjelaskan tentang penggunaan dari nilai tambah tersebut.

have been used, i.e. "production approach" and "expenditure approach". The first approach is to measure value added produced by various kinds of economic activities, while the second approach is to measure final uses of the country's output. In other words, GDP/GRDP is the sum of total value added produced by all economic industries (activities) and the way of using it.

3. PDB menurut lapangan usaha mengalami perubahan klasifikasi dari 9 lapangan usaha menjadi 17 lapangan usaha. PDB menurut lapangan usaha dirinci menurut total nilai tambah dari seluruh sektor ekonomi yang mencakup lapangan usaha Pertanian, Kehutanan, dan Perikanan; Pertambangan dan Penggalian; Industri Pengolahan; Pengadaan Listrik dan Gas; Pengadaan Air, Pengelolaan Sampah, Limbah dan Daur Ulang; Konstruksi; Perdagangan Besar dan Eceran, Reparasi Mobil dan Sepeda Motor; Transportasi dan Pergudangan; Penyediaan Akomodasi dan Makan Minum; Informasi dan Komunikasi; Jasa Keuangan dan Asuransi; Real Estat; Jasa Perusahaan; Administrasi

3. *GDP by industry classification changes from 9 to 17 sectors. GDP by industry is classified by types of economic activities such as Agriculture, Forestry and Fishing; Mining and Quarrying; Manufacturing; Electricity and Gas; Water supply, Sewerage, Waste Management and Remediation Activities; Construction; Wholesale and Retail Trade; Repair of Motor Vehicles and Motorcycles; Transportation and Storage; Accommodation and Food Service Activities; Information and Communication; Financial and Insurance Activities; Real Estate Activities; Business Activities; Public Administration; Defence and Compulsory Social Security; Education; Human Health and Social Work Activities;*

Pemerintahan, Pertahanan dan Jaminan Sosial Wajib; Jasa Pendidikan; Jasa Kesehatan dan Kegiatan Sosial; dan Jasa lainnya.

and Other Services Activities.

4. PDB menurut pengeluaran mengalami perubahan klasifikasi dimana pengeluaran konsumsi Lembaga Non Profit yang Melayani Rumah Tangga (LNPRT) yang sebelumnya termasuk bagian dari pengeluaran konsumsi rumah tangga menjadi komponen terpisah. Sehingga klasifikasi PDB menurut pengeluaran dirinci menjadi 7 komponen yaitu komponen pengeluaran konsumsi rumah tangga, pengeluaran konsumsi LNPRT, pengeluaran konsumsi pemerintah, pembentukan modal tetap bruto, perubahan inventori, ekspor barang dan jasa, dan impor barang dan jasa.
4. *GDP by expenditure classification changes where consumption expenditure Non-Profit Institutions Serving Households (NPISH) previously included as part of household consumption expenditure is taken out into separate component. So that, GDP by type of expenditures is classified into: household consumption expenditure, NPISH consumption expenditure, government consumption expenditure, gross fixed capital formation, changes in inventories, exports of goods and services, and imports of goods and services.*
5. Pengeluaran konsumsi rumah tangga mencakup berbagai pengeluaran konsumsi akhir rumah tangga atas barang dan jasa untuk memenuhi kebutuhan individu ataupun kelompok secara langsung. Pengeluaran rumah tangga di sini mencakup makanan dan minuman selain restoran; pakaian, alas kaki dan jasa perawatannya; perumahan dan perlengkapan rumah tangga; kesehatan dan pendidikan; transportasi dan komunikasi; restoran dan hotel serta lainnya.
5. *Household consumption expenditures consist of expenditures incurred by households, which are used for both individual or collective needs. Household consumptions are classified into food and beverages other than restaurants; clothing, footwear, and related maintenance services; housing and household equipment; health and education; transport and communication; restaurants and hotels; and others*

6. Pengeluaran Pemerintah terdiri dari Pengeluaran Konsumsi Individu dan Pengeluaran Konsumsi Kolektif. Barang dan jasa individu merupakan barang dan jasa privat, dimana ciri-ciri barang privat adalah a) Scarcity, yaitu ada kelangkaan/ keterbatasan dalam jumlah; b) Excludable consumption, yaitu konsumsi suatu barang dapat dibatasi hanya pada mereka yang memenuhi persyaratan tertentu (biasanya harga); c) Rivalrous competition, yaitu konsumsi oleh satu konsumen akan mengurangi atau menghilangkan kesempatan pihak lain untuk melakukan hal serupa. Contoh barang dan jasa yang dihasilkan pemerintah dan tergolong sebagai barang dan jasa individu adalah jasa pelayanan kesehatan pemerintah di rumah sakit/puskesmas dan jasa pendidikan di sekolah/universitas negeri. Sedangkan barang dan jasa kolektif ekuivalen dengan barang publik yang memiliki ciri a) Non rivalry, yaitu penggunaan satu konsumen terhadap suatu barang tidak mengurangi kesempatan konsumen lain untuk juga mengkonsumsi barang tersebut; b) Non excludable, yaitu apabila suatu barang publik tersedia, maka tidak ada yang dapat menghalangi siapapun untuk memperoleh manfaat dari barang tersebut atau dengan
6. *Government consumption expenditure consists of Individual Consumption Expenditure and Collective Consumption Expenditure. Individual goods and services are private goods and services, which the characteristics of private goods is a) Scarcity, that there is a scarcity/limited in number; b) Excludable consumption, the consumption of goods can be limited only to those who meet certain requirements (usually the price); c) Rivalrous competition, i.e consumption by the consumer will reduce or eliminate the chance of another party to do so. Examples of goods and services produced by government and classified as goods and services of individuals is the government health services in hospitals/health centers and education services in schools/universities. Collective goods and services equivalent to public goods characterized by a) Non-rivalry, namely the use of a consumer for an item does not reduce the chance of another consumer to also consume goods; b) Non-excludable, i.e. when a public good available, then nothing can hinder anyone to benefit from the goods or in other words everyone has access to the goods. Examples of goods and services produced by government and classified as collective goods and services is carried military defense services and the police's security.*

kata lain setiap orang memiliki akses ke barang tersebut. Contoh barang dan jasa yang dihasilkan pemerintah dan tergolong sebagai barang dan jasa kolektif adalah jasa pertahanan yang dilakukan TNI dan keamanan yang dilakukan kepolisian.

7. Pembentukan Modal Tetap Bruto (PMTB) mencakup pengadaan, pembuatan, dan pembelian barang modal. Barang modal dimaksud adalah barang-barang yang digunakan untuk proses produksi, tahan lama atau yang mempunyai umur pemakaian lebih dari satu tahun seperti bangunan, mesin-mesin dan alat angkatan. Termasuk pula di sini perbaikan besar (berat) yang sifatnya memperpanjang umur atau mengubah bentuk atau kapasitas barang modal tersebut. Pengeluaran barang modal untuk keperluan militer juga dicakup sebagai PMTB. Klasifikasi komponen PMTB dibagi menjadi 6 sub komponen yaitu Konstruksi; Mesin dan Peralatan; Kendaraan; Peralatan Lainnya; Cultivated Biological Resources (CBR) dan Produk Kekayaan Intelektual.
7. *Gross Fixed Capital Formation (GFCF) includes procurement, manufacture, and the purchase of capital goods. Capital goods are goods which are used for the production process, durable or have a service life of more than one year such as buildings, machinery, and transportation equipment. Including here: huge improvement that are to extend the life or changing the shape or the capacity of the capital goods. Capital expenditures for military purposes are also covered as GFCF. GFCF component are classified into six sub-components: Construction; Machinery and Equipment; vehicle; Other equipment; Cultivated Biological Resources (CBR) and Intellectual Property Product.*
8. Ekspor barang dan jasa merupakan transaksi perdagangan barang dan jasa dari penduduk (residen) ke bukan penduduk (nonresiden). Impor barang dan jasa adalah transaksi perdagangan dari
8. *Exports of goods and services consist of transactions of goods and services from residents to non-residents. Imports of goods and services consist of transaction of goods and services from non-*

bukan penduduk ke penduduk. Ekspor atau impor barang terjadi pada saat terjadi perubahan hak kepemilikan barang antara penduduk dengan bukan penduduk (dengan atau tanpa perpindahan fisik barang tersebut). Pada PDB dengan tahun dasar 2010, ekspor dan impor barang dirinci menjadi nonmigas dan migas.

residents to residents. Exports and imports of goods occur when there are changes in ownership of goods between residents and non-residents (with or without physical movements of goods across frontiers). On the GDP at 2010 basic year, exports and imports of goods specified into non oil and gas and oil and gas.

9. Produk Domestik Bruto maupun agregat turunannya disajikan dalam 2 (dua) versi penilaian, yaitu atas dasar "harga berlaku" dan atas dasar "harga konstan". Disebut sebagai harga berlaku karena seluruh agregat dinilai dengan menggunakan harga pada tahun berjalan, sedangkan harga konstan penilaiannya didasarkan kepada harga satu tahun dasar tertentu, dalam publikasi ini digunakan harga tahun 2010.

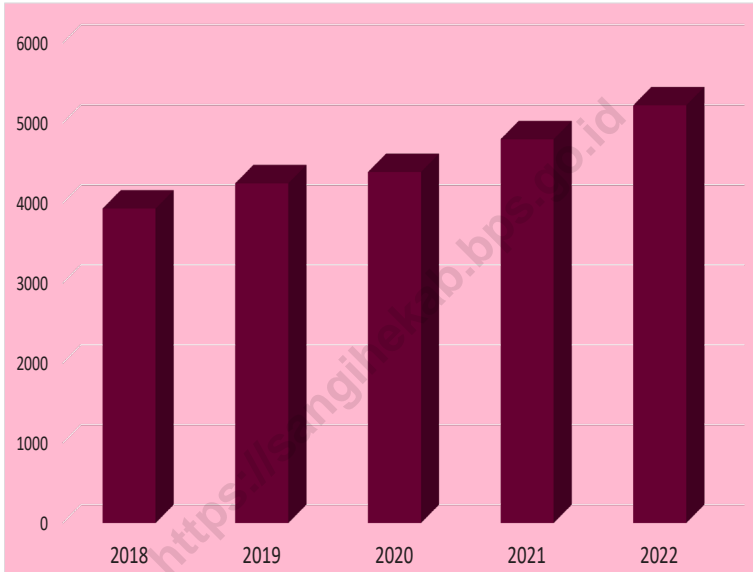
9. *GDP and its aggregations are presented in two forms: at current market prices and at constant base year market prices. In presenting current market prices, all aggregates are valued at current market prices, while base year constant market prices are shown by valuing all aggregates at fixed base year prices. Year of 2010 is used as the base year in this publication.*

10. Laju pertumbuhan Produk Domestik Bruto diperoleh dari perhitungan PDB atas dasar harga konstan. Diperoleh dengan cara mengurangi nilai PDB pada tahun ke-n terhadap nilai pada tahun ke n-1 (tahun sebelumnya), dibagi dengan nilai pada tahun ke n-1, dikalikan dengan 100 persen. Laju pertumbuhan menunjukkan perkembangan agregat pendapatan dari satu waktu tertentu terhadap waktu sebelumnya.

10. *Growth rate of Gross Domestic Product is derived from GDP at constant market prices. It is obtained by subtracting the value of GDP year n with the value of GDP year n-1, divided by the value of GDP year n-1 then multiplied by 100 percent. The growth rate of GDP explains the income growth during the given period*

Gambar 12.1
Figures

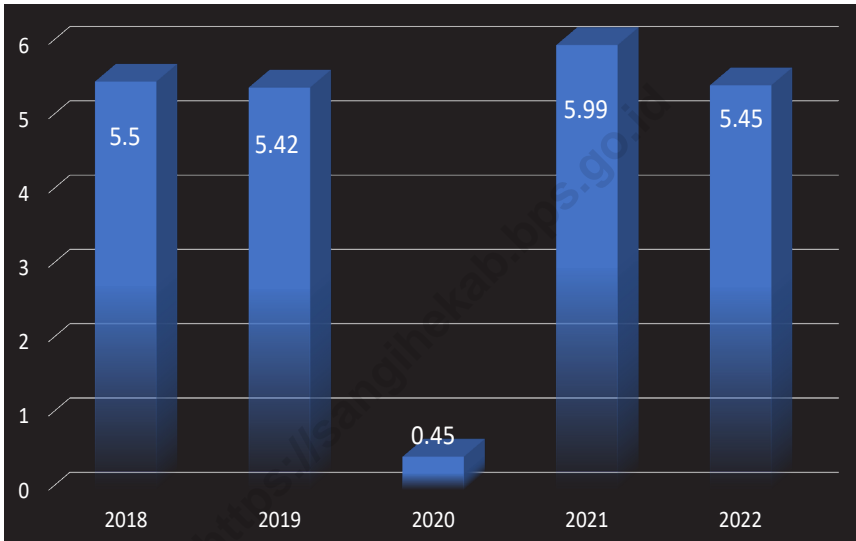
Produk Domestik Regional Bruto Atas Dasar Harga Konstan 2010 Menurut Lapangan Usaha di Kabupaten Kepulauan Sangihe (miliar rupiah), 2018–2022
Gross Regional Domestic Product at 2010 Constant Market Prices by Industry in Kepulauan Sangihe Regency (billion rupiahs), 2018–2022



Sumber/Source : BPS, berbagai sensus, survei dan sumber lain/BPS-Statistics Indonesia, various census, survey, and other sources

Gambar 12.2
Figures

Laju Pertumbuhan Produk Domestik Regional Bruto Atas Dasar Harga Konstan 2010 Menurut Lapangan Usaha di Kabupaten Kepulauan Sangihe (persen), 2018–2022
Growth Rate of Gross Regional Domestic Product at 2010 Constant Market Prices by Industry in Kepulauan Sangihe Regency (percent), 2018–2022



Sumber/Source : BPS, berbagai sensus, survei dan sumber lain/BPS-Statistics Indonesia, various census, survey, and other sources

Tabel
Table 12.1.

Produk Domestik Regional Bruto Atas Dasar Harga Berlaku Menurut Lapangan Usaha di Kabupaten Kepulauan Sangihe (miliar rupiah), 2018–2022
Gross Regional Domestic Product at Current Market Prices by Industry in Kepulauan Sangihe Regency (billion rupiahs), 2018–2022

Lapangan Usaha/Industry	2018	2019	2020	2021*	2022**
(1)	(2)	(3)	(4)	(5)	(6)
A Pertanian, Kehutanan, dan Perikanan/ <i>Agriculture, Forestry, and Fishing</i>	1 086,32	1 162,34	1 227,50	1 368,91	1 489,57
B Pertambangan dan Penggalian/ <i>Mining and Quarrying</i>	155,17	166,46	168,20	186,33	197,72
C Industri Pengolahan/ <i>Manufacturing</i>	167,65	173,76	183,46	209,54	236,03
D Pengadaan Listrik dan Gas/ <i>Electricity and Gas</i>	2,19	2,38	2,63	2,80	3,07
E Pengadaan Air; Pengelolaan Sampah, Limbah, dan Daur Ulang/ <i>Water Supply; Sewerage, Waste Management, and Remediation Activities</i>	3,05	3,32	3,60	3,78	3,74
F Konstruksi/ <i>Construction</i>	398,06	439,14	428,18	478,14	517,14
G Perdagangan Besar dan Eceran; Reparasi Mobil dan Sepeda Motor/ <i>Wholesale and Retail Trade; Repair of Motor Vehicles and Motorcycles</i>	561,68	625,68	673,13	740,01	823,14
H Transportasi dan Pergudangan/ <i>Transportation and Storage</i>	332,05	378,89	354,03	381,33	447,66
I Penyediaan Akomodasi dan Makan Minum/ <i>Accommodation and Food Service Activities</i>	24,86	26,59	24,72	26,46	30,28
J Informasi dan Komunikasi/ <i>Information and Communication</i>	41,16	45,29	49,91	52,26	56,80

Lanjutan Tabel/*Continued Table 12.1*

Lapangan Usaha/ <i>Industry</i>		2018	2019	2020	2021*	2022**
(1)		(2)	(3)	(4)	(5)	(6)
K	Jasa Keuangan dan Asuransi/ <i>Financial and Insurance Activities</i>	174,79	180,55	197,41	216,48	210,17
L	Real Estat/ <i>Real Estate Activities</i>	165,53	182,73	180,96	187,00	194,87
M,N	Jasa Perusahaan/ <i>Business Activities</i>	0,99	1,12	1,14	1,24	1,36
O	Administrasi Pemerintahan, Pertahanan, dan Jaminan Sosial Wajib/ <i>Public Administration and Defence; Compulsory Social Security</i>	526,51	537,27	541,16	557,21	587,99
P	Jasa Pendidikan/ <i>Education</i>	103,65	111,99	119,01	125,99	138,73
Q	Jasa Kesehatan dan Kegiatan Sosial/ <i>Human Health and Social Work Activities</i>	159,80	177,89	200,80	226,31	246,47
R,S,T,U	Jasa Lainnya/ <i>Other Services Activities</i>	28,32	32,45	32,72	34,93	38,37
Produk Domestik Regional Bruto/<i>Gross Regional Domestic Product</i>		3 931,78	4 247,88	4 388,56	4 798,72	5 223,11

Sumber/*Source*: BPS, berbagai sensus, survei dan sumber lain/*BPS-Statistics Indonesia, various census, survey, and other sources*

Catatan: Perbedaan antara jumlah PDRB 34 Provinsi dan PDB Indonesia antara lain disebabkan oleh diskrepansi statistik.

Data 2021: Angka sementara

Data 2022: Angka sangat sementara

Tabel
Table 12.2

Produk Domestik Regional Bruto Atas Dasar Harga Konstan 2010 Menurut Lapangan Usaha di Kabupaten Kepulauan Sangihe (miliar rupiah), 2018–2022
Gross Regional Domestic Product at 2010 Constant Market Prices by Industry in Kepulauan Sangihe Regency (billion rupiahs), 2018–2022

Lapangan Usaha/Industry		2018	2019	2020	2021*	2022**
(1)		(2)	(3)	(4)	(5)	(6)
A	Pertanian, Kehutanan, dan Perikanan/ <i>Agriculture, Forestry, and Fishing</i>	813,37	849,70	876,78	923,42	989,47
B	Pertambangan dan Penggalian/ <i>Mining and Quarrying</i>	118,12	126,64	123,91	135,78	137,05
C	Industri Pengolahan/ <i>Manufacturing</i>	130,68	131,30	134,01	145,43	156,78
D	Pengadaan Listrik dan Gas/ <i>Electricity and Gas</i>	2,00	2,13	2,29	2,40	2,58
E	Pengadaan Air; Pengelolaan Sampah, Limbah, dan Daur Ulang/ <i>Water Supply; Sewerage, Waste Management, and Remediation Activities</i>	2,18	2,29	2,40	2,50	2,41
F	Konstruksi/ <i>Construction</i>	277,29	295,34	281,40	310,97	326,80
G	Perdagangan Besar dan Eceran; Reparasi Mobil dan Sepeda Motor/ <i>Wholesale and Retail Trade; Repair of Motor Vehicles and Motorcycles</i>	446,23	484,05	487,89	521,93	563,62
H	Transportasi dan Pergudangan/ <i>Transportation and Storage</i>	219,97	241,91	219,28	232,87	251,64
I	Penyediaan Akomodasi dan Makan Minum/ <i>Accommodation and Food Service Activities</i>	18,67	19,72	18,62	19,77	21,99
J	Informasi dan Komunikasi/ <i>Information and Communication</i>	36,91	40,29	44,28	45,37	48,78

Lanjutan Tabel/*Continued Table 12.2*

Lapangan Usaha/Industry		2018	2019	2020	2021*	2022**
(1)		(2)	(3)	(4)	(5)	(6)
K	Jasa Keuangan dan Asuransi/ <i>Financial and Insurance Activities</i>	124,68	126,11	138,07	143,20	130,05
L	Real Estat/ <i>Real Estate Activities</i>	125,71	134,49	131,16	131,74	134,34
M,N	Jasa Perusahaan/ <i>Business Activities</i>	–	0,69	0,68	0,72	0,76
O	Administrasi Pemerintahan, Pertahanan, dan Jaminan Sosial Wajib/ <i>Public Administration and Defence; Compulsory Social Security</i>	323,83	323,31	316,98	326,33	335,36
P	Jasa Pendidikan/ <i>Education</i>	69,86	73,92	75,67	77,50	82,78
Q	Jasa Kesehatan dan Kegiatan Sosial/ <i>Human Health and Social Work Activities</i>	125,46	136,88	149,52	163,19	172,15
R,S,T,U	Jasa Lainnya/ <i>Other Services Activities</i>	19,71	21,37	20,78	21,68	23,22
Produk Domestik Regional Bruto/Gross Regional Domestic Product		2 855,32	3 010,13	3 023,73	3 204,80	3 379,79

Sumber/Source: BPS, berbagai sensus, survei dan sumber lain/*BPS-Statistics Indonesia, various census, survey, and other sources*

Tabel
Table 12.3

Distribusi Persentase Produk Domestik Regional Bruto Atas Dasar Harga Berlaku Menurut Lapangan Usaha di Kabupaten Kepulauan Sangihe, 2018–2022
Percentage Distribution of Gross Regional Domestic Product at Current Market Prices by Industry in Kepulauan Sangihe Regency, 2018–2022

Lapangan Usaha/ <i>Industry</i>	2018	2019	2020	2021*	2022**
(1)	(2)	(3)	(4)	(5)	(6)
A Pertanian, Kehutanan, dan Perikanan/ <i>Agriculture, Forestry, and Fishing</i>	27,63	27,36	27,97	28,53	28,52
B Pertambangan dan Penggalian/ <i>Mining and Quarrying</i>	3,95	3,92	3,83	3,88	3,79
C Industri Pengolahan/ <i>Manufacturing</i>	4,26	4,09	4,18	4,37	4,52
D Pengadaan Listrik dan Gas/ <i>Electricity and Gas</i>	0,06	0,06	0,06	0,06	0,06
E Pengadaan Air; Pengelolaan Sampah, Limbah, dan Daur Ulang/ <i>Water Supply; Sewerage, Waste Management, and Remediation Activities</i>	0,08	0,08	0,08	0,08	0,07
F Konstruksi/ <i>Construction</i>	10,12	10,34	9,76	9,96	9,90
G Perdagangan Besar dan Eceran; Reparasi Mobil dan Sepeda Motor/ <i>Wholesale and Retail Trade; Repair of Motor Vehicles and Motorcycles</i>	14,29	14,73	15,34	15,42	15,76
H Transportasi dan Pergudangan/ <i>Transportation and Storage</i>	8,45	8,92	8,07	7,95	8,57
I Penyediaan Akomodasi dan Makan Minum/ <i>Accommodation and Food Service Activities</i>	0,63	0,63	0,56	0,55	0,58
J Informasi dan Komunikasi/ <i>Information and Communication</i>	1,05	1,07	1,14	1,09	1,09
K Jasa Keuangan dan Asuransi/ <i>Financial and Insurance Activities</i>	4,45	4,25	4,50	4,51	4,02

Lanjutan Tabel/*Continued Table* 12.3

Lapangan Usaha/ <i>Industry</i>		2018	2019	2020	2021*	2022**
(1)		(2)	(3)	(4)	(5)	(6)
L	Real Estat/ <i>Real Estate Activities</i>	4,07	4,21	4,30	4,12	3,73
M,N	Jasa Perusahaan/ <i>Business Activities</i>	0,02	0,03	0,03	0,03	0,03
O	Administrasi Pemerintahan, Pertahanan, dan Jaminan Sosial Wajib/ <i>Public Administration and Defence; Compulsory Social Security</i>	13,25	13,39	12,65	12,33	11,26
P	Jasa Pendidikan/ <i>Education</i>	2,64	2,64	2,64	2,71	2,66
Q	Jasa Kesehatan dan Kegiatan Sosial/ <i>Human Health and Social Work Activities</i>	3,91	4,06	4,19	4,58	4,72
R,S,T,U	Jasa Lainnya/ <i>Other Services Activities</i>	0,68	0,72	0,76	0,75	0,73
Produk Domestik Regional Bruto/<i>Gross Regional Domestic Product</i>		100,00	100,00	100,00	100,00	100,00

Sumber/*Source*: BPS, berbagai sensus, survei dan sumber lain/*BPS-Statistics Indonesia, various census, survey, and other sources*

Tabel
Table 12.4

Laju Pertumbuhan Produk Domestik Regional Bruto Atas Dasar Harga Konstan 2010 Menurut Lapangan Usaha di Kabupaten Kepulauan Sangihe (persen), 2018–2022
Growth Rate of Gross Regional Domestic Product at 2010 Constant Market Prices by Industry in Kepulauan Sangihe Regency (percent), 2018–2022

Lapangan Usaha/ <i>Industry</i>	2018	2019	2020	2021*	2022**
(1)	(2)	(3)	(4)	(5)	(6)
A Pertanian, Kehutanan, dan Perikanan/ <i>Agriculture, Forestry, and Fishing</i>	3,04	4,47	3,19	5,32	7,20
B Pertambangan dan Penggalian/ <i>Mining and Quarrying</i>	6,93	7,21	-2,15	9,57	0,48
C Industri Pengolahan/ <i>Manufacturing</i>	5,28	0,47	2,07	8,52	7,80
D Pengadaan Listrik dan Gas/ <i>Electricity and Gas</i>	4,39	6,38	7,43	4,77	7,42
E Pengadaan Air; Pengelolaan Sampah, Limbah, dan Daur Ulang/ <i>Water Supply; Sewerage, Waste Management, and Remediation Activities</i>	4,76	4,89	4,92	4,32	-3,62
F Konstruksi/ <i>Construction</i>	7,06	6,51	-4,72	10,51	5,09
G Perdagangan Besar dan Eceran; Reparasi Mobil dan Sepeda Motor/ <i>Wholesale and Retail Trade; Repair of Motor Vehicles and Motorcycles</i>	7,56	8,48	0,79	6,98	7,99
H Transportasi dan Pergudangan/ <i>Transportation and Storage</i>	7,25	9,97	-9,35	6,20	8,06
I Penyediaan Akomodasi dan Makan Minum/ <i>Accommodation and Food Service Activities</i>	7,64	5,62	-5,57	6,19	11,22
J Informasi dan Komunikasi/ <i>Information and Communication</i>	9,11	9,14	9,90	2,46	7,53
K Jasa Keuangan dan Asuransi/ <i>Financial and Insurance Activities</i>	-1,37	1,15	9,48	3,71	-9,18

Lanjutan Tabel/*Continued Table 12.4*

Lapangan Usaha/ <i>Industry</i>		2018	2019	2020	2021*	2022**
(1)		(2)	(3)	(4)	(5)	(6)
L	Real Estat/ <i>Real Estate Activities</i>	6,93	6,98	-2,47	0,44	1,97
M,N	Jasa Perusahaan/ <i>Business Activities</i>	7,43	7,37	-1,63	5,77	5,74
O	Administrasi Pemerintahan, Pertahanan, dan Jaminan Sosial Wajib/ <i>Public Administration and Defence; Compulsory Social Security</i>	6,79	-0,16	-1,96	2,95	2,77
P	Jasa Pendidikan/ <i>Education</i>	5,79	5,82	2,36	2,42	6,81
Q	Jasa Kesehatan dan Kegiatan Sosial/ <i>Human Health and Social Work Activities</i>	8,02	9,11	9,23	9,14	5,49
R,S,T,U	Jasa Lainnya/ <i>Other Services Activities</i>	6,57	8,45	-2,79	4,32	7,11
Produk Domestik Regional Bruto/<i>Gross Regional Domestic Product</i>		5,50	5,42	0,45	5,99	5,45

Sumber/*Source*: BPS, berbagai sensus, survei dan sumber lain/*BPS-Statistics Indonesia, various census, survey, and other sources*

Tabel
Table 12.5**Produk Domestik Regional Bruto Atas Dasar Harga Berlaku Menurut Jenis Pengeluaran di Kabupaten Kepulauan Sangihe (miliar rupiah), 2018–2022**
Gross Regional Domestic Product at Current Market Prices by Type of Expenditure in Kepulauan Sangihe Regency (billion rupiahs), 2018–2022

Jenis Pengeluaran Type of Expenditure	2018	2019	2020	2021*	2022**
(1)	(2)	(3)	(4)	(5)	(6)
Pengeluaran Konsumsi Rumah Tangga <i>Household Consumption Expenditure</i>	1 996 445.14	2 157 426	2 191 265	2 380 226	2 617 465
Pengeluaran Konsumsi LNPRT <i>NPISH Consumption Expenditure</i>	56 287	65 557	67 713	74 516	81 409
Pengeluaran Konsumsi Pemerintah <i>Government Consumption Expenditure</i>	1 186 723	1 286 576	1 294 156	1 351 109	1 068 782
Pembentukan Modal Tetap Bruto <i>Gross Fixed Capital Formation</i>	1 078 124	1 211 150	1 218 907	1 377 776	1 496 942
Perubahan Inventori <i>Changes in Inventories</i>	1 535	1 525	1 641	1 581	1 773
Net Ekspor Barang dan Jasa <i>Net Exports of Goods and Services</i>	(387 340)	(474 355)	(385 124)	(386 493)	1 000 176
Impor	830,098	958,743	917,115	977,964	1 043 432
Produk Domestik Regional Bruto Gross Regional Domestic Product	3,931,776	4,247,878	4,383,253	4,791,110	5 223 114

Sumber/Source: BPS, berbagai sensus, survei dan sumber lain/BPS-Statistics Indonesia, various census, survey, and other sources

Tabel
Table 12.6

Produk Domestik Regional Bruto Atas Dasar Harga Konstan 2010 Menurut Jenis Pengeluaran di Kabupaten Kepulauan Sangihe (miliar rupiah), 2018–2022
Gross Regional Domestic Product at 2010 Constant Market Prices by Type of Expenditure in Kepulauan Sangihe Regency (billion rupiahs), 2018–2022

Jenis Pengeluaran Type of Expenditure	2018	2019	2020	2021*	2022**
(1)	(2)	(3)	(4)	(5)	(6)
Pengeluaran Konsumsi Rumah Tangga <i>Household Consumption Expenditure</i>	1 501 381	1 592 862	1 575 627	1 674 905	1,787,287
Pengeluaran Konsumsi LNPRT <i>NPISH Consumption Expenditure</i>	38 665	42 501	42 269	45 350	48,405
Pengeluaran Konsumsi Pemerintah <i>Government Consumption Expenditure</i>	814 858	839 714	822 611	834 292	876,104
Pembentukan Modal Tetap Bruto <i>Gross Fixed Capital Formation</i>	808 017	864 876	824 605	894 005	937,161
Perubahan Inventori <i>Changes in Inventories</i>	701	664	761	711	775
Net Ekspor Barang dan Jasa <i>Net Exports of Goods and Services</i>	(440 387)	(466 511)	(494 198)	(523 680)	524,004
Impor	749,394	799,723	737,099	783,850	793,949
Produk Domestik Regional Bruto Gross Regional Domestic Product	2,855,316	3,010,133	3,024,283	3,204,989	3,379,789

Sumber/Source: BPS, berbagai sensus, survei dan sumber lain/BPS-Statistics Indonesia, various census, survey, and other sources

13

PERBANDINGAN ANTAR KABUPATEN/KOTA

*Regency Municipality
Comparison*

Apa Itu Indeks Pembangunan Manusia?

IPM menjelaskan bagaimana penduduk dapat mengakses hasil pembangunan dalam memperoleh pendapatan, kesehatan, pendidikan, dan sebagainya.

IPM

Kab.Kepl.Sangihe

Tahun 2022

71,63



PENJELASAN TEKNIS**TECHNICAL NOTES**

- | | |
|--|---|
| <p>1. Untuk Mengukur Kemiskinan, BPS menggunakan konsep kemampuan memenuhi kebutuhan dasar. Dengan pendekatan ini, kemiskinan dipandang sebagai ketidakmampuan dari sisi ekonomi untuk memenuhi kebutuhan dasar makanan dan bukan makanan yang diukur dari sisi pengeluaran. Metode yang digunakan adalah menghitung Garis Kemiskinan (GK), yang terdiri dari dua komponen yaitu Garis Kemiskinan Makanan (GKM) dan Garis Kemiskinan Non-Makanan (GKNM).</p> | <p>1. <i>To measure poverty, Statistic Indonesia has used the concept of basic needs approach. Therefore, poverty is viewed as economic inability to fulfill food and non-food basic needs which are measured by consumption/expenditure. The method used is calculating poverty line, which consist of two component that are Food Poverty Line (FPL) and Non-Food Poverty (NFPL).</i></p> |
| <p>2. Penduduk Miskin adalah yang memiliki rata-rata pengeluaran per kapita per bulan di bawah Garis Kemiskinan.</p> | <p>2. <i>A person whose expenditure per capita per month is below the poverty line is considered to be poor.</i></p> |
| <p>3. Garis Kemiskinan Makanan (GKM) merupakan nilai pengeluaran kebutuhan minimum makanan yang disertakan dengan 2.100 kkalori per kapita per hari.</p> | <p>3. <i>The food Poverty Line refers to the daily minimum requirement of 2,100 kcal per capita per day.</i></p> |
| <p>4. Garis Kemiskinan Non-Makanan (GKNM) adalah kebutuhan minimum untuk perumahan, sandang, pendidikan, kesehatan, dan kebutuhan dasar lainnya.</p> | <p>4. <i>The Non-Food Poverty Line refers to the minimum retirement for household necessities for clothing, education, helath, and other basic individual needs.</i></p> |
| <p>5. Indeks Pembangunan Manusia (IPM) adalah ukuran ringkas rata-rata capaian/keberhasilan</p> | <p>5. <i>Human Development Index (HDI) is a summary measure of average achievement in key dimensions of</i></p> |

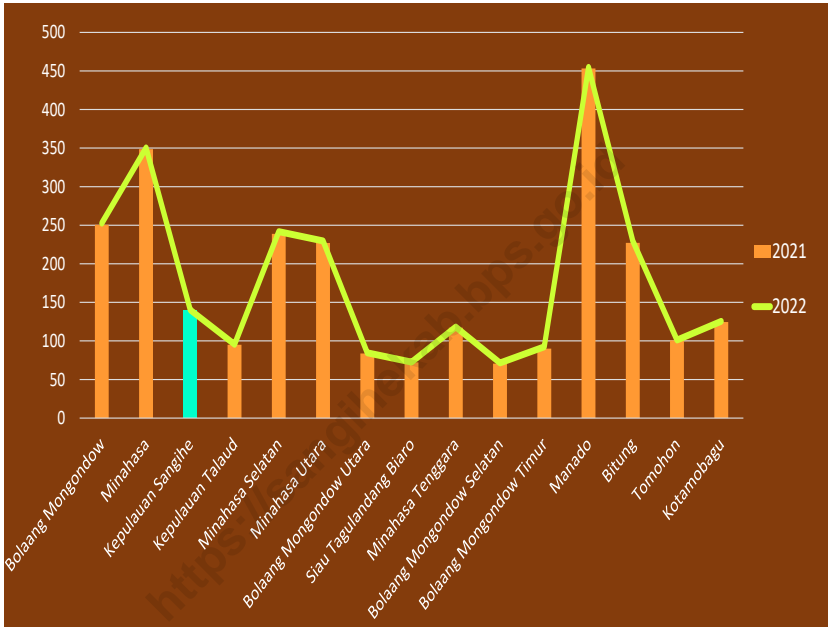
dimensi utama pembangunan manusia yaitu: umur panjang dan hidup sehat, mempunyai pengetahuan, dan memiliki standar hidup yang layak.

human development: a long and healthy life, being knowledgeable, and have a decent standard of living.

<https://sangihekab.bps.go.id>

Gambar 13.1
Figures

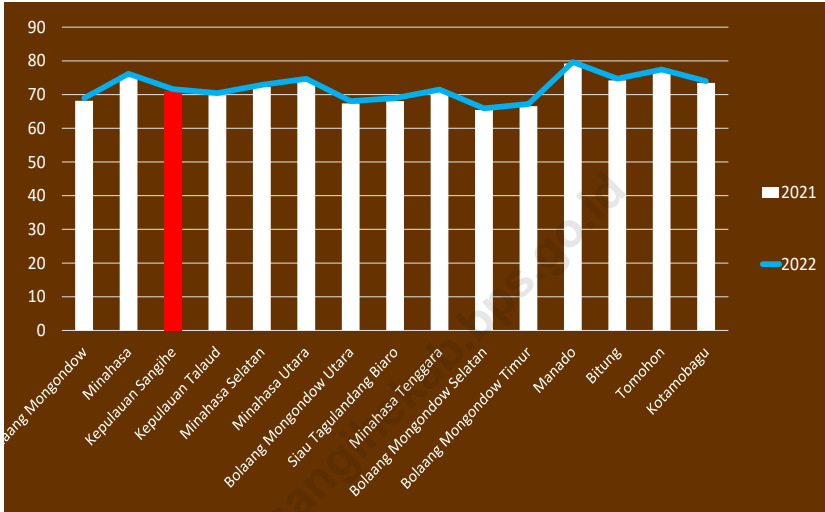
Jumlah Penduduk Menurut Kabupaten/Kota di Provinsi Sulawesi Utara (ribu), 2021-2022
Population by Regency/Municipality in Sulawesi Utara Province (thousand), 2021-2022



Sumber/Source : BPS, berbagai sensus, survei dan sumber lain/BPS-Statistics Indonesia, various census, survey, and other sources

Gambar 13.2
Figures

Indeks Pembangunan Manusia Menurut Kabupaten/Kota di Provinsi Sulawesi Utara, 2021-2022
Human Development Index by Regency/Municipality in Sulawesi Utara Province, 2021-2022



Sumber/Source : BPS, berbagai sensus, survei dan sumber lain/BPS-Statistics Indonesia, various census, survey, and other sources

Tabel
Table 13.1**Jumlah Penduduk Menurut Kabupaten/Kota di Provinsi Sulawesi Utara (ribu), 2018–2022**
Population by Regency/Municipality in Sulawesi Utara Province (thousand), 2018–2022

Kabupaten/Kota Regency/Municipality	2018	2019	2020	2021	2022
(1)	(2)	(3)	(4)	(5)	(6)
Bolaang Mongondow	244.19	247.81	248.75	250.48	252.65
Minahasa	338.36	341.18	347.29	348.67	350.32
Kepulauan Sangihe	130.83	131.16	139.26	139.68	140.17
Kepulauan Talaud	91.59	92.48	94.52	94.98	95.55
Minahasa Selatan	209.50	210.69	236.46	238.75	241.68
Minahasa Utara	202.32	203.62	224.99	226.92	229.7
Bolaang Mongondow Utara	79.37	80.31	83.11	83.74	84.54
Siau Tagulandang Biaro	66.23	66.40	71.81	72.14	72.52
Minahasa Tenggara	106.30	106.89	116.32	117.08	118.02
Bolaang Mongondow Selatan	65.13	66.07	69.79	70.53	71.48
Bolaang Mongondow Timur	71.48	72.41	88.24	89.98	92.30
Manado	431.88	433.64	451.91	453.18	454.61
Bitung	215.71	219.00	225.13	227.18	229.80
Tomohon	105.31	106.92	100.58	100.85	101.15
Kotamobagu	126.19	128.39	123.72	124.47	125.41
Sulawesi Utara	2 484.39	2 506.98	2 621.92	2638.63	2 659.54

Sumber/Source: BPS, berbagai sensus, survei dan sumber lain/BPS-Statistics Indonesia, various census, survey, and other sources

Tabel
Table 13.2

Laju Pertumbuhan Produk Domestik Regional Bruto Atas Dasar Harga Konstan 2010 Menurut Kabupaten/Kota di Provinsi Sulawesi Utara (persen), 2018–2022
Rate of Growth of Gross Regional Domestic Products at Constant 2010 Prices by Regency/Municipality in Sulawesi Utara Province (percent), 2018–2022

Kabupaten/Kota Regency/Municipality	2018	2019	2020	2021x	2022xx
(1)	(2)	(3)	(4)		
Bolaang Mongondow	7,49	7,89	0,98	3,87	5,35
Minahasa	6,10	5,79	-1,02	3,96	5,47
Kepulauan Sangihe	5,50	5,42	0,47	5,98	5,45
Kepulauan Talaud	5,02	4,69	0,43	3,34	5,22
Minahasa Selatan	6,09	5,97	-0,77	4,91	5,41
Minahasa Utara	6,41	6,35	-0,90	5,36	5,50
Bolaang Mongondow Utara	6,18	6,17	0,71	3,46	5,52
Siau Tagulandang Biaro	6,73	6,65	1,03	4,43	5,19
Minahasa Tenggara	6,00	5,98	-0,64	4,29	5,30
Bolaang Mongondow Selatan	6,56	6,39	0,63	3,74	5,20
Bolaang Mongondow Timur	5,06	4,80	0,16	3,05	5,18
Manado	6,65	6,05	-3,16	5,15	5,64
Bitung	6,01	4,06	1,37	4,60	5,61
Tomohon	6,12	6,76	-0,41	1,95	5,17
Kotamobagu	6,66	6,13	0,19	4,22	5,15
Sulawesi Utara	6,01	5,66	-0,99	4,16	5,42

Sumber/Source: BPS, berbagai sensus, survei dan sumber lain/BPS-Statistics Indonesia, various census, survey, and other sources

Tabel
Table 13.3**Jumlah Penduduk Miskin Menurut Kabupaten/Kota di
Provinsi Sulawesi Utara (ribu), 2018–2022**
**Number of Poor Population by Regency/Municipality in
Sulawesi Utara Province (thousand), 2018–2022**

Kabupaten/Kota Regency/Municipality	2018	2019	2020	2021	2022
(1)	(2)	(3)	(4)	(5)	(6)
Bolaang Mongondow	18.49	18.30	18.07	19.08	17,96
Minahasa	24.49	24.32	24.95	26.30	23,24
Kepulauan Sangihe	15.46	14.62	14.64	14.55	13,89
Kepulauan Talaud	8.68	9.10	8.84	8.37	7,72
Minahasa Selatan	19.54	19.49	19.38	19.77	19,07
Minahasa Utara	14.13	14.09	14.33	14.49	13,50
Bolaang Mongondow Utara	6.84	6.77	6.82	6.53	6,01
Siau Tagulandang Biaro	6.53	6.35	5.95	6.00	5,53
Minahasa Tenggara	14.73	14.22	13.73	13.31	12,61
Bolaang Mongondow Selatan	8.82	8.74	8.53	8.63	8,10
Bolaang Mongondow Timur	4.29	4.41	4.30	4.47	4,32
Manado	23.21	23.89	25.55	26.78	25,38
Bitung	14.34	14.10	14.18	14.33	14,00
Tomohon	6.25	5.99	6.06	6.18	5,79
Kotamobagu	7.49	7.31	7.06	7.56	6,94
Sulawesi Utara	193.31	191.70	192.37	196.35	185,14

Sumber/Source: BPS, berbagai sensus, survei dan sumber lain/BPS-Statistics Indonesia, various census, survey, and other sources

Tabel
Table 13.4

**Indeks Pembangunan Manusia Menurut Kabupaten/Kota
di Provinsi Sulawesi Utara, 2018–2022**
*Human Development Index by Regency/Municipality in
Sulawesi Utara Province, 2018–2022*

Kabupaten/Kota Regency/Municipality	2018	2019	2020	2021	2022
(1)	(2)	(3)	(4)	(5)	(6)
Bolaang Mongondow	66.91	67.82	67.89	68.16	68.95
Minahasa	74.97	75.47	75.29	75.73	76.18
Kepulauan Sangihe	69.67	70.53	70.73	71.07	71.63
Kepulauan Talaud	68.32	68.97	69.40	69.83	70.43
Minahasa Selatan	70.86	71.68	72.11	72.32	72.89
Minahasa Utara	73.05	73.95	73.90	74.11	74.69
Bolaang Mongondow Utara	66.32	66.91	66.99	67.39	68.06
Siau Tagulandang Biaro	66.75	67.48	67.64	68.05	68.94
Minahasa Tenggara	69.66	70.47	70.51	71.06	71.48
Bolaang Mongondow Selatan	64.49	65.28	65.00	65.42	65.90
Bolaang Mongondow Timur	65.21	68.08	65.99	66.55	67.21
Manado	78.41	79.12	78.93	79.20	79.66
Bitung	73.27	74.20	74.10	74.20	74.70
Tomohon	75.78	76.67	76.69	76.86	77.44
Kotamobagu	72.55	73.22	72.97	73.47	73.96
Sulawesi Utara	72.20	72.99	72.93	73.30	73.81

Sumber/Source: BPS, berbagai sensus, survei dan sumber lain/BPS-Statistics Indonesia, various census, survey, and other sources

ST 2023

SENSUS PERTANIAN

BerAKHLAK

Berorientasi Pelayanan Akuntabel Kompeten
Harmonis Loyal Adaptif Kolaboratif

DATA

MENCERDASKAN BANGSA

— *Enlighten The Nation* —



BADAN PUSAT STATISTIK
KABUPATEN KEPULAUAN SANGIHE
BPS-Statistics of Kepulauan Sangihe Regency
JL. Baru-Tona I, Tahuna Timur 95815
Telp./Fax: 0432 24547 Email : bps7103@bps.go.id
Homepage : www.sangihekab.bps.go.id

