



**2023**

**KABUPATEN MINAHASA  
DALAM ANGKA**

*MINAHASA REGENCY IN FIGURES*



**BADAN PUSAT STATISTIK  
KABUPATEN MINAHASA**  
BPS - STATISTICS OF MINAHASA REGENCY



**2023**

**KABUPATEN MINAHASA  
DALAM ANGKA**

*MINAHASA REGENCY IN FIGURES*

**KABUPATEN MINAHASA DALAM ANGKA**  
***Minahasa Regency in Figures***  
**2023**

ISSN: 0215-7012

No. Publikasi/*Publication Number*: 71020.2302

Katalog /*Catalog*: 1102001.7102

Ukuran Buku/*Book Size*: 14,8 cm x 21 cm

Jumlah Halaman/*Number of Pages*: xxxviii + 332 hal/*pages*

Naskah/*Manuscript*:

**BPS Kabupaten Minahasa**

*BPS-Statistics of Minahasa Regency*

Penyunting/*Editor*:

**BPS Kabupaten Minahasa**

*BPS-Statistics of Minahasa Regency*

Desain Cover/*Cover Design*:

**BPS Kabupaten Minahasa**

*BPS-Statistics of Minahasa Regency*

Ilustrasi Cover/*Cover Illustration*:

**Monumen J. G. Schwarz**

*Monument of J. G. Schwarz*

Diterbitkan oleh/*Published by*:

©**BPS Kabupaten Minahasa**/

©*BPS-Statistics of Minahasa Regency*

Dicetak oleh/*Printed by*:

©**BPS Kabupaten Minahasa**/

©*BPS-Statistics of Minahasa Regency*

**Dilarang mengumumkan, mendistribusikan, mengomunikasikan, dan/atau menggandakan sebagian atau seluruh isi buku ini untuk tujuan komersil tanpa izin tertulis dari Badan Pusat Statistik.**

*Prohibited to announce, distribute, communicate, and/or copy part or all of this book for commercial purpose without permission from BPS-Statistics Indonesia.*

## **TIM PENYUSUN/TEAM MEMBERS**

### **Pengarah/Director**

Leopold Richard Rawung, SE

### **Penanggung Jawab/Persons in Charge**

Ahmad Handoko Lipoeto, SE

### **Penyunting/Editors**

Frenaldy Wahyudi Wenas, S.Tr.Stat.

Nurtia Katiandagho, SST.

### **Pengolah Data dan Penulis Naskah/Data Processing and Authors**

Evi Sanjaya, SST.

Fabiola Sanger, SE

Gemayel Gamaliel Sahu, S.Si.

Nurtia Katiandagho, SST.

### **Penata Letak/Layout Designers**

Frenaldy Wahyudi Wenas, S.Tr.Stat.

### **Gambar Infografis/Infographic Design**

Frenaldy Wahyudi Wenas, S.Tr.Stat.

### **Desain Sampul/Cover Designer**

Frenaldy Wahyudi Wenas, S.Tr.Stat.

**Pengumpul Data/Data Collectors**

Anggit Prihatmaja, S.Tr.Stat.

Anne Indiarti Banjar Nahor, S.Tr.Stat.

Evi Sanjaya, SST.

Fabiola Sanger, SE

Franke Edwin Lantang

Gemayel Gamaliel Sahu, S.Si.

Glen Tambahani

Jantje Maicel Mamahit

Jusran Zakaria

Kannia A. Shanenda, S.Tr.Stat.

Keinnes I. Mandang, S.P.

Nurtia Katiandagho, SST.

Regina Pangau, A.Md.T.

Sendy Oroh

Tirsa Poli, SE.

Trini Talumewo

## **KONTRIBUTOR DATA/DATA CONTRIBUTOR**

1. Kementerian Agama/*Ministry of Religious Affair*
2. Kementerian Pendidikan dan Kebudayaan/*The Ministry of Education and Culture*
3. Badan Pusat Statistik/*BPS-Statistics Indonesia*
4. Dinas Penanaman Modal & Pelayanan Terpadu Satu Pintu/ *Department of Investment and One Stop Integrated Services*
5. DPRD Kab Minahasa/ *Minahasa Regency People's Representative Council*
6. Dinas Pendidikan Kabupaten Minahasa/ *Minahasa District Education Departement*
7. Institut Pemerintahan Dalam Negeri/ *Institute of Public Administration*
8. Universitas Negeri Manado/ *Manado State university*
9. Dinas Pengendalian Penduduk Dan Keluarga Berencana Kab Minahasa / *Population Control and Family Planning Department of Minahasa Regency*
10. Dinas Kesehatan Kabupaten Minahasa/ *Regional Health Office of Minahasa Regency*
11. Pengadilan Negeri Tondano/ *District Court Tondano*
12. Kepolisian Resort Minahasa/ *Minahasa Police Department*
13. Kantor Kementrian Agama Kabupaten Minahasa /*Ministry of Religious Affair of Minahasa Regency*
14. Dinas Kependudukan dan Pencatatan Sipil Kabupaten Minahasa/ *Regional Office of Population and Civil Registration of Minahasa Regency*
15. Badan Kepegawaian dan Diklat Daerah Kabupaten Minahasa/ *Regional Employment Agency and Training of Minahasa Regency*
16. Dinas Pekerjaan Umum/ *Public Works Office*
17. Dinas Perdagangan Kab Minahasa/ *Minahasa Regency Trading Service*
18. Dinas Pertanian Kabupaten Minahasa/ *Agriculture Department of Minahasa*
19. Dinas Perikanan & Kelautan Kabupaten Minahasa/ *Department of Fisheries and Marine of Minahasa Regency*
20. PLN Manado/ *Manado State Electricity Company*
21. Kantor Perpustakaan dan Arsip Daerah Kabupaten Minahasa/ *Local Librrary of Minahasa Regency*

## KONTRIBUTOR DATA/DATA CONTRIBUTOR

22. RSUD Dr. Sam Ratulangi Tondano/ *dr. Sam Ratulangi Hospital*
23. Dinas Koperasi dan UMKM Kabupaten Minahasa/ *Small Medium enterprises and Cooperative Services of Minahasa Regency*
24. Kantor Bupati Bagian Keuangan/ *Minahasa Regent Office Finance Section*
25. Dinas Kebudayaan dan Pariwisata/ *Culture and Tourism Service*
26. Samsat/
27. Kantor POS Manado/ *Manado POS Office*
28. Pengadilan Agama Tondano / *Religious Court Tondano*
29. Dinas Tenaga Kerja dan Transmigrasi Kabupaten Minahasa/ *Labor Services of Minahasa Regency*
30. Badan Penanggulangan Bencana Daerah Kabupaten Minahasa/ *Minahasa Regency Regional Disaster Management Agency*
31. PDAM Kabupaten Minahasa/ *Local Water Company of Minahasa*
32. Kejaksaan Negeri Minahasa/ *Minahasa State Prosecutor*
33. Dinas Kominfo Kabupaten Minahasa/ *Minahasa Regency Communication and Information Office*







**KEPALA BPS KABUPATEN MINAHASA**  
**CHIEF STATISTICIAN OF MINAHASA REGENCY**



**LEOPOLD RICHARD RAWUNG, SE**





## KATA PENGANTAR

Kabupaten Minahasa Dalam Angka 2023 merupakan publikasi tahunan yang diterbitkan oleh BPS Kabupaten Minahasa. Disadari bahwa publikasi ini belum sepenuhnya memenuhi harapan pihak pemakai data khususnya para perencana, namun diharapkan dapat membantu melengkapi penyusunan rencana pembangunan di Kabupaten Minahasa.

Publikasi ini dapat terwujud berkat kerja sama dan bantuan dari berbagai pihak baik instansi pemerintah maupun swasta. Kepada semua pihak yang telah memberikan bantuan disampaikan penghargaan dan terima kasih yang sebesar-besarnya.

Walaupun publikasi ini telah disiapkan sebaik-baiknya, namun disadari masih ada kekurangan dan kesalahan yang terjadi. Untuk perbaikan publikasi ini, tanggapan dan saran yang bersifat konstruktif dari para pemakai sangat diharapkan.

Minahasa, Februari 2023  
Kepala BPS  
Kabupaten Minahasa



**Leopold Richard Rawung**



## **PREFACE**

*Minahasa Regency in Figures 2023 is an annual publication written by BPS Regency of Minahasa. Honestly, this publication has not perfect yet and has not filled the user's hope, especially for the planners yet, but hopefully it can help to equip compilation of development planning in this new regency.*

*This comprehensive publication has been made possible with the assistance and contribution from several governmental institutions and private organizations. To all parties who have been involved in the preparation of this publication, I would like to express my sincerest appreciation and gratitude.*

*Comments and constructive suggestions for the improvement of this publication are always welcome.*

*Minahasa , February 2023  
Chief Statistician of  
Minahasa Regency*



**Leopold Richard Rawung**

**DAFTAR ISI / CONTENTS**

	Halaman <i>Page</i>
Kata Pengantar/ <i>Preface</i> .....	xi
Daftar Isi/ <i>Contents</i> .....	xiii
Daftar Tabel/ <i>List of Tables</i> .....	xv
Daftar Gambar/ <i>List of Figures</i> .....	xxxii
Daftar Singkatan/ <i>List of Abbreviations</i> .....	xxxiv
Statistik Kunci/ <i>Key Statistics</i> .....	xxxviii
1. Geografi dan Iklim/ <i>Geography and Climate</i> .....	1
2. Pemerintahan/ <i>Government</i> .....	11
3. Penduduk dan Ketenagakerjaan/ <i>Population and Employment</i> .....	29
4. Sosial dan Kesejahteraan Rakyat/ <i>Social and Welfare</i> .....	53
5. Pertanian, Kehutanan, Peternakan, dan Perikanan/ <i>Agriculture, Forestry, Livestock, and Fishery</i> .....	143
6. Industri, Pertambangan, dan Energi/ <i>Industry, Mining, and Energy</i> .....	235
7. Pariwisata/ <i>Tourism</i> .....	253
8. Transportasi dan Komunikasi/ <i>Transportation and Communication</i> .....	265
9. Perbankan, Koperasi, dan Harga-harga/ <i>Banking, Cooperative, dan Prices</i> .....	279
10. Pengeluaran Penduduk/ <i>Population Expenditure</i> .....	289
11. Perdagangan/ <i>Trade</i> .....	299
12. Sistem Neraca Regional/ <i>System of Regional Accounts</i> .....	305
13. Perbandingan Antar Kabupaten/Kota/ <i>Regency/Municipal Comparison</i> .....	323



## DAFTAR TABEL/LIST OF TABLES

	Halaman <i>Page</i>
<b>1. GEOGRAFI DAN IKLIM/GEOGRAPHY AND CLIMATE .....</b>	<b>1</b>
<b>1.1 KEADAAN GEOGRAFI .....</b>	<b>8</b>
<b>GEOGRAPHY CONDITION .....</b>	<b>8</b>
1.1.1 Luas Daerah dan Jumlah Pulau Menurut Kecamatan di Kabupaten Minahasa, 2022 .....	8
<i>Total Area and Number of Islands by Subdistrict in Minahasa Regency, 2022 .....</i>	8
1.1.2 Tinggi Wilayah dan Jarak ke Ibukota Kabupaten/Kota Menurut Kecamatan di Kabupaten Minahasa, 2022 .....	10
<i>Altitude and Distance to the Capital of Regency by Subdistrict in Minahasa Regency, 2022 .....</i>	10
<b>2. PEMERINTAHAN/GOVERNMENT .....</b>	<b>11</b>
<b>2.1 WILAYAH ADMINISTRATIF .....</b>	<b>17</b>
<b>ADMINISTRATIVE AREA .....</b>	<b>17</b>
2.1.1 Jumlah Desa <sup>1</sup> /Kelurahan Menurut Kecamatan di Kabupaten Minahasa, 2017–2022 .....	17
<i>Number of Villages<sup>1</sup>/Kelurahan by Subdistrict in Minahasa Regency, 2017–2022 .....</i>	17
<b>2.2 DEWAN PERWAKILAN RAKYAT DAERAH .....</b>	<b>18</b>
<b>REGIONAL HOUSE OF REPRESENTATIVE .....</b>	<b>18</b>
2.2.1 Jumlah Anggota Dewan Perwakilan Rakyat Daerah Menurut Partai Politik dan Jenis Kelamin di Kabupaten Minahasa, 2022 .....	18
<i>Number of Regional House of Representatives’s Members by Political Parties and Sex in Minahasa Regency 2022 .....</i>	18
<b>2.3 SUMBER DAYA MANUSIA.....</b>	<b>19</b>
<b>HUMAN RESOURCES .....</b>	<b>19</b>
2.3.1 Jumlah Pegawai Negeri Sipil Menurut Jabatan dan Jenis Kelamin di Kabupaten Minahasa, Desember 2021 dan Desember 2022 .....	19
<i>Number of Civil Servants by Occupation and Sex in Minahasa Regency, December 2021 dan December 2022 .....</i>	19



2.3.2	Jumlah Pegawai Negeri Sipil Menurut Tingkat Pendidikan dan Jenis Kelamin di Kabupaten Minahasa, Desember 2021 dan Desember 2022 .....	21
	<i>Number of Civil Servants by Educational Level and Sex in Minahasa Regency, Desember 2021 dan Desember 2022 .....</i>	21
2.3.3	Jumlah Pegawai Negeri Sipil Menurut Tingkat Kepangkatan dan Jenis Kelamin di Kabupaten Minahasa, Desember 2021 dan Desember 2022 .....	23
	<i>Number of Civil Servants by Hierarchy and Sex in Minahasa Regency, Desember 2021 dan Desember 2022 .....</i>	23
<b>2.4</b>	<b>KEUANGAN PEMERINTAH .....</b>	<b>25</b>
	<b>GOVERNMENT FINANCE .....</b>	<b>25</b>
2.4.1	Realisasi Pendapatan Pemerintah Kabupaten Minahasa Menurut Jenis Pendapatan (ribu rupiah), 2019–2022 .....	25
	<i>Actual Minahasa Regency Government Revenues by Kind of Revenues (thousand rupiahs), 2019–2022 .....</i>	25
2.4.2	Realisasi Belanja Pemerintah Kabupaten Minahasa Menurut Jenis Belanja (ribu rupiah), 2019–2022 .....	27
	<i>Actual Minahasa Regency Government Expenditures by Kind of Expenditures (thousand rupiahs), 2019–2022 .....</i>	27
<b>3.</b>	<b>PENDUDUK DAN KETENAGAKERJAAN/POPULATION AND EMPLOYMENT .....</b>	<b>29</b>
<b>3.1</b>	<b>PENDUDUK.....</b>	<b>38</b>
	<b>POPULATION .....</b>	<b>38</b>
3.1.1	Penduduk, Laju Pertumbuhan Penduduk per Tahun, Distribusi Persentase Penduduk, Kepadatan Penduduk, Rasio Jenis Kelamin Penduduk Menurut Kecamatan di Kabupaten Minahasa, 2022.....	38
	<i>Population, Annual Population Growth Rate, Percentage Distribution of Population, Population Density, and Population Sex Ratio by Subdistrict in Minahasa Regency, 2022.....</i>	38
3.1.2	Jumlah Penduduk Menurut Kelompok Umur dan Jenis Kelamin di Kabupaten Minahasa, 2022.....	41
	<i>Population by Age Groups and Sex in Minahasa Regency, 2022.....</i>	41
3.1.3	Jumlah Penerbitan Akte Menurut Jenis dan Bulan di Kabupaten Minahasa, 2022.....	42

	Halaman Page
	<i>Number of Issuance of Certificate by Type and Month in Minahasa Regency, 2022</i> .....
	42
3.1.4	Jumlah Pencetakan e-KTP Menurut Bulan di Kabupaten Minahasa, 2022.....
	43
	<i>Number of Electronic Identity Card Printing by Month in Minahasa Regency, 2022</i> .....
	43
3.1.5	Jumlah Pencetakan e-KTP Menurut Kecamatan di Kabupaten Minahasa, 2022.....
	44
	<i>Number of Electronic Identity Card Printing by Subdistrict in Minahasa Regency, 2022</i> .....
	44
<b>3.2</b>	<b>KETENAGAKERJAAN .....</b>
	<b>45</b>
	<b>EMPLOYMENT .....</b>
	<b>45</b>
3.2.1	Jumlah Penduduk Berumur 15 Tahun Keatas Menurut Jenis Kegiatan Selama Seminggu yang Lalu dan Jenis Kelamin di Kabupaten Minahasa, 2022.....
	45
	<i>Population Aged 15 Years and Over by Type of Activity During The Previous Week and Sex in Minahasa Regency, 2022</i> .....
	45
3.2.2	Penduduk Berumur 15 Tahun ke Atas Menurut Pendidikan Tertinggi yang Ditamatkan dan Jenis Kegiatan Selama Seminggu yang Lalu di Kabupaten/ Minahasa, 2022 .....
	46
	<i>Population 15 Years of Age and Over by Educational Attainment and Type of Activity During the Previous Week in Minahasa Regency, 2022</i> .....
	46
3.2.3	Penduduk Berumur 15 Tahun Ke Atas yang Bekerja Selama Seminggu yang Lalu Menurut Status Pekerjaan Utama dan Jenis Kelamin di Kabupaten Minahasa, 2022 .....
	48
	<i>Population 15 Years of Age and Over who Worked During The Previous Week by Main Employment Status and Sex in Minahasa Regency, 2022</i> .....
	48
3.2.4	Penduduk Berumur 15 Tahun Ke Atas yang Bekerja Selama Seminggu yang Lalu Menurut Pendidikan Tertinggi yang Ditamatkan dan Jenis Kelamin di Kabupaten Minahasa, 2022 .....
	49
	<i>Population 15 Years of Age and Over who Worked During The Previous Week by Educational Attainment and Sex in Minahasa Regency, 2022</i> .....
	49
3.2.5	Penduduk Berumur 15 Tahun Ke Atas yang Bekerja Selama Seminggu yang Lalu Menurut Lapangan Pekerjaan Utama (3 Sektor) dan Jenis Kelamin di Kabupaten Minahasa, 2022 .....
	50

	Halaman Page
	<i>Population 15 Years of Age and Over who Worked During The Previous Week by Main Industry (3 Sectors) and Sex in Minahasa Regency, 2022</i> .....
	50
3.2.6	<i>Pengangguran Terbuka Menurut Pendidikan Tertinggi yang Ditamatkan dan Jenis Kelamin di Kabupaten Minahasa, 2022</i> .....
	51
	<i>Unemployment by Educational Attainment and Sex in Minahasa Regency, 2022</i> .....
	51
3.2.7	<i>Jumlah Pencari Kerja Terdaftar menurut Pendidikan Tertinggi yang Ditamatkan dan Jenis Kelamin di Kabupaten Minahasa, 2022</i> .....
	52
	<i>Population of Job Seeker Registered by Educational Attainment and Sex in Minahasa Regency, 2022</i> .....
	52
<b>4.</b>	<b>SOSIAL DAN KESEJAHTERAAN RAKYAT/SOCIAL AND WELFARE</b>
	<b>53</b>
<b>4.1</b>	<b>PENDIDIKAN</b> .....
	<b>63</b>
	<b>EDUCATION</b> .....
	<b>63</b>
4.1.1	<i>Jumlah Sekolah, Guru, dan Murid Taman Kanak-Kanak (TK) di Bawah Kementerian Pendidikan, Kebudayaan, Riset, dan Teknologi Menurut Kecamatan di Kabupaten Minahasa, 2021/2022 dan 2022/2023</i> .....
	63
	<i>Number of Schools, Teachers, and Pupils in Kindergarten Under The Ministry of Education, Culture, Research, and by Subdistrict in Minahasa Regency, 2021/2022 and 2022/2023</i> .....
	63
4.1.2	<i>Jumlah Sekolah, Guru, dan Murid Raudatul Athfal (RA) di Bawah Kementerian Agama Menurut Kecamatan di Kabupaten Minahasa, 2021/2022 dan 2022/2023</i> .....
	66
	<i>Number of Schools, Teachers, and Pupils in Raudatul Athfal (RA) Under The Ministry of Religious Affairs by Subdistrict in Minahasa Regency, 2021/2022 and 2022/2023</i> .....
	66
4.1.3	<i>Jumlah Sekolah, Guru, dan Murid Sekolah Dasar (SD) di Bawah Kementerian Pendidikan dan Kebudayaan Menurut Kecamatan di Kabupaten Minahasa, 2021/2022 dan 2022/2023</i> .....
	67
	<i>Number of Schools, Teachers, and Pupils in Elementary Schools Under The Ministry of Education and Culture by Subdistrict in Minahasa Regency, 2021/2022 and 2022/2023</i> .....
	67
4.1.4	<i>Jumlah Sekolah, Guru, dan Murid Madrasah Ibtidaiyah (MI) di Bawah Kementerian Agama Menurut Kecamatan Menurut Kecamatan di Kabupaten Minahasa, 2021/2022 dan 2022/2023</i> .....
	70

	<i>Number of Schools, Teachers, and Pupils in Madrasah Ibtidaiyah (MI) Under The Ministry of Religious Affairs by Subdistrict in Minahasa Regency, 2021/2022 and 2022/2023</i> .....	70
4.1.5	Jumlah Sekolah, Guru, dan Murid Sekolah Menengah Pertama (SMP) di Bawah Kementerian Pendidikan dan Kebudayaan Menurut Kecamatan di Kabupaten Minahasa, 2021/2022 dan 2022/2023 ..... <i>Number of Schools, Teachers, and Pupils in Junior High Schools Under The Ministry of Education and Culture by Subdistrict in Minahasa Regency, 2021/2022 dan 2022/2023</i> .....	73
4.1.6	Jumlah Sekolah, Guru, dan Murid Madrasah Tsanawiyah (MTs) di Bawah Kementerian Agama Menurut Kecamatan di Kabupaten Minahasa, 2021/2022 dan 2022/2023 ..... <i>Number of Schools, Teachers, and Pupils in Madrasah Tsanawiyah (MTs) Under The Ministry of Religious Affairs by Subdistrict in Minahasa Regency, 2021/2022 dan 2022/2023</i> .....	76
4.1.7	Jumlah Sekolah, Guru, dan Murid Sekolah Menengah Atas (SMA) di Bawah Kementerian Pendidikan dan Kebudayaan Menurut Kecamatan di Kabupaten Minahasa, 2021/2022 dan 2022/2023 ..... <i>Number of Schools, Teachers, and Pupils in Senior High Schools Under The Ministry of Education and Culture by Subdistrict in Minahasa Regency, 2021/2022 dan 2022/2023</i> .....	79
4.1.8	Jumlah Sekolah, Guru, dan Murid Sekolah Menengah Kejuruan (SMK) di Bawah Kementerian Pendidikan, Kebudayaan, Riset, dan Teknologi Menurut Kecamatan di Kabupaten Minahasa, 2021/2022 dan 2022/2023..... <i>Number of Schools, Teachers, and Pupils in Vocational High Schools Under The Ministry of Education, Culture, Research, and Technology by Subdistrict in Minahasa Regency, 2021/2022 dan 2022/2023</i> .....	82
4.1.9	Jumlah Sekolah, Guru, dan Murid Madrasah Aliyah (MA) di Bawah Kementerian Agama Menurut Kecamatan di Kabupaten Minahasa, 2021/2022 dan 2022/2023 ..... <i>Number of Schools, Teachers, and Pupils in Madrasah Aliyah (MA) Under the Ministry of Religious Affairs by Subdistrict in Minahasa Regency, 2021/2022 dan 2022/2023</i> .....	85
4.1.10	Jumlah Desa/Kelurahan yang Memiliki Fasilitas Sekolah Menurut Kecamatan dan Tingkat Pendidikan di Kabupaten Minahasa, 2019-2021 ..... <i>Number of Villages/Kelurahan Having Educational Facilities by Subdistrict and Educational Level in Minahasa Regency, 2019-2021</i> .....	88

4.1.11	Angka Partisipasi Murni (APM) dan Angka Partisipasi Kasar (APK) Menurut Jenjang Pendidikan di Kabupaten Minahasa, 2021 dan 2022 .....	93
	Net Participation Rates and Gross Participation Rates by Educational Level in Minahasa Regency, 2021 and 2022.....	93
4.1.12	Persentase Penduduk Berumur 15 Tahun ke Atas yang Melek Huruf Menurut Kelompok Umur di Kabupaten Minahasa, 2021 dan 2022..	94
	<i>Percentage of Literate People Aged 15 Years and Over by Age Group in Minahasa Regency, 2021 dan 2022.....</i>	94
4.1.13	Jumlah Mahasiswa Menurut Fakultas pada Universitas Negeri Manado Tahun 2022/2023.....	95
	<i>Number of Students by Faculty in Manado State University, 2021/2023</i>	95
4.1.14	Jumlah Lulusan Menurut Fakultas pada Universitas Negeri Manado, 2022 .....	96
	<i>Number of Graduates by Faculty in Manado State University, 2022.</i>	96
4.1.15	Jumlah Program Studi Menurut Fakultas pada Universitas Negeri Manado, 2020-2022 .....	97
	<i>Number of Study Program by Faculty in Manado State University, 2020-2022 .....</i>	97
4.1.16	Jumlah Dosen Menurut Fakultas pada Universitas Negeri Manado, 2022/2023.....	98
	<i>Number of Lecturers by Faculty in Manado State University, 2022/2023</i>	98
4.1.17	Jumlah Tenaga Administrasi pada Universitas Negeri Manado, 2022/2023.....	99
	<i>Number of Administrative Personnels in Manado State University, 2022/2023 .....</i>	99
4.1.18	Jumlah Mahasiswa Institut Pemerintahan Dalam Negeri Menurut Tingkat dan Jenis Kelamin, 2022 .....	100
	<i>Number of Students of Institute of Public Administration by Level and Sex, 2022.....</i>	100
4.1.19	Jumlah Dosen Institut Pemerintahan Dalam Negeri Menurut Pendidikan dan Jenis Kelamin, 2022 .....	101
	<i>Number of Lecturers of Institute of Public Administration by Education and Sex, 2022 .....</i>	101
4.1.20	Jumlah Tenaga Administrasi Institut Pemerintahan Dalam Negeri Menurut Status dan Jenis Kelamin, 2022 .....	102
	<i>Number of Administrative Personnels of Institute of Public Administration by Status and Sex, 2022.....</i>	102

	Halaman Page	
4.1.21	Jumlah Koleksi di Perpustakaan Daerah Kabupaten Minahasa, 2022 <i>Number of Collection of Minahasa Local Library, 2022</i> .....	103 103
<b>4.2</b>	<b>KESEHATAN .....</b>	<b>104</b>
	<b>HEALTH.....</b>	<b>104</b>
4.2.1	Jumlah Desa/Kelurahan Yang Memiliki Sarana Kesehatan Menurut Kecamatan di Kabupaten Minahasa, 2020-2022..... <i>Number of Villages<sup>1</sup>/Kelurahan Having Health Facilities by Subdistrict in Minahasa Regency, 2020-2022</i> .....	104 104
4.2.2	Jumlah Tenaga Kesehatan Menurut Kecamatan di Kabupaten Minahasa, 2022..... <i>Number of Health Human Resources by Subdistrict in Minahasa Regency, 2022</i> .....	110 110
4.2.3	Jumlah Rumah Sakit Umum, Rumah Sakit Khusus, Puskesmas, Klinik Pratama, dan Posyandu Menurut Kecamatan di Kabupaten Minahasa, 2021 dan 2022 .....	112
	<i>Number of General Hospital, Specialized Hospital, Public Health Center, Primary Clinic, and Integrated Health Post by Subdistrict in Minahasa Regency, 2021 dan 2022</i> .....	112
4.2.4	Jumlah Kunjungan Rawat Jalan Menurut Bulan di RSUD Sam Ratulangi, 2021 dan 2022 .....	115
	<i>Number of Outpatient Visits by Month at Sam Ratulangi Hospital, 2021 and 2022</i> .....	115
4.2.5	Jumlah Kunjungan Rawat Jalan Menurut Klinik di RSUD Sam Ratulangi, 2021 dan 2022 .....	116
	<i>Number of Outpatient Visits by Clinic at Sam Ratulangi Hospital, 2021 and 2022</i> .....	116
4.2.6	Jumlah Pasien Rawat Inap di RSUD Sam Ratulangi Menurut Bulan, 2021 dan 2022 .....	117
	<i>Number of Inpatient Care by Month at Sam Ratulangi Hospital, 2021 and 2022</i> .....	117
4.2.7	Jumlah Dokter Menurut Klinik di RSUD Sam Ratulangi, 2021 dan 2022 .....	118
	<i>Number of Doctors by Clinic in Sam Ratulangi Hospital, 2021 and 2022</i> .....	118
4.2.8	Jumlah Tempat Tidur Menurut Jenis Ruang Rawat Inap di RSUD Sam Ratulangi, 2021 dan 2022 .....	119

	Halaman Page
<i>Number of Beds by Kind of Room in Sam Ratulangi Hospital, 2021 and 2022</i> .....	119
4.2.9 Jumlah PUS Peserta KB Menurut Jalur Pelayanan dan Kecamatan di Kabupaten Minahasa, 2022.....	120
<i>Number of Childbearing Age Couple Family Planning Participants by Service and Subdistrict in Minahasa Regency, 2022</i> .....	120
4.2.10 Jumlah Wanita Usia Subur Menurut Kelompok Umur dan Kecamatan di Kabupaten Minahasa, 2022 .....	121
<i>Number of Childbearing Age Women by Age Groups and Subdistrict in Minahasa Regency, 2022</i> .....	121
4.2.11 Jumlah Pasangan Usia Subur Bukan Peserta KB Menurut Alasan Tidak Ber-KB dan Kecamatan di Kabupaten Minahasa, 2022 .....	122
<i>Number of Childbearing Age Couple non Family Planning Participants by Reasons and Subdistrict in Minahasa Regency, 2022</i> .....	122
<b>4.3 AGAMA DAN SOSIAL LAINNYA .....</b>	<b>123</b>
<b>RELIGION AND OTHER SOCIAL AFFAIRS .....</b>	<b>123</b>
4.3.1 Jumlah Penduduk Menurut Kecamatan dan Agama yang Dianut di Kabupaten Minahasa, 2022.....	123
<i>Population by Subdistrict and Religion in Minahasa Regency, 2022</i> .....	123
4.3.2 Jumlah Tempat Peribadatan Menurut Kecamatan di Kabupaten Minahasa, 2022.....	124
<i>Number of Places of Worship by Subdistrict in Minahasa Regency, 2022</i> .....	124
4.3.3 Jumlah Desa <sup>1</sup> /Kelurahan yang Mengalami Bencana Alam <sup>2</sup> Menurut Kecamatan di Kabupaten Minahasa, 2020-2022.....	125
<i>Number of Villages<sup>1</sup>/Kelurahan that Had Natural Disaster<sup>2</sup> by Subdistrict in Minahasa Regency, 2020-2022</i> .....	125
4.3.4 Jumlah SIM Baru yang dikeluarkan Menurut Jenis SIM dan Bulan di Kabupaten Minahasa, 2022.....	128
<i>Number of New Driving Licenses Issued by Type and Month in Minahasa Regency, 2022</i> .....	128
4.3.5 Jumlah Pelaku Pelanggaran Lalulintas Menurut Jenis Kelamin dan Bulan di Kabupaten Minahasa, 2022 .....	129
<i>Number of Traffic Violators by Sex and Month in Minahasa Regency, 2022</i> .....	129
4.3.6 Jumlah Pelaku Pelanggaran Lalulintas dengan Tilang Menurut Profesi dan Bulan di Kabupaten Minahasa, 2022 .....	130

	Halaman Page
	<i>Number of Traffic Violators with Tickets by Profession and Month in Minahasa Regency, 2022</i> ..... 130
4.3.7	Jumlah Pelaku Pelanggaran Lalulintas dengan Tilang Menurut Pendidikan dan Bulan di Kabupaten Minahasa, 2022..... 132 <i>Number of Traffic Violators with Tickets by Education and Month in Minahasa Regency, 2022</i> ..... 132
4.3.8	Jumlah Pelaku Pelanggaran Lalulintas dengan Tilang Menurut Kelompok Umur dan Bulan di Kabupaten Minahasa, 2022..... 133 <i>Number of Traffic Violators with Tickets by Age Groups and Month in Minahasa Regency, 2022</i> ..... 133
4.3.9	Jumlah Pelaku Pelanggaran Lalulintas dengan Tilang Menurut Waktu Tilang dan Bulan di Kabupaten Minahasa, 2022..... 134 <i>Number of Traffic Violators with Tickets by Time of Offenses and Month in Minahasa Regency, 2022</i> ..... 134
4.3.10	Jumlah Pelaku Pelanggaran Lalulintas dengan Tilang Menurut Waktu Tilang dan Bulan di Kabupaten Minahasa, 2022..... 135 <i>Number of Traffic Violators with Tickets by Time of Offenses and Month in Minahasa Regency, 2022</i> ..... 135
4.3.11	Jumlah Pemilih pada Pemilihan Gubernur Sulawesi Utara Menurut Kecamatan dan Jenis Kelamin di Kabupaten Minahasa, 2020 ..... 136 <i>Number of Voters in the Election for the Governor of Sulawesi Utara by Subdistrict and Sex in Minahasa Regency, 2020</i> ..... 136
4.3.12	Banyaknya Perkara Pidana, Perdata Gugatan, Perdata Permohonan dan Perdata Sederhana di Pengadilan Negeri Tondano di Kabupaten Minahasa, 2022..... 137 <i>Number of Criminal Case, Civil Case Lawsuit, Application Civil Case and Simple Civil Case in District Court of Tondano in Minahasa Regency, 2022</i> ..... 137
4.3.13	Banyaknya Perkara yang Diterima oleh Pengadilan Agama Tondano Menurut Jenisnya di Kabupaten Minahasa, 2021-2022..... 138 <i>Number of Case Received by Religious Court Tondano by Type in Minahasa Regency, 2021-2022</i> ..... 138
4.3.14	Banyaknya Perkara yang Diterima oleh Pengadilan Agama Tondano Menurut Bulan di Kabupaten Minahasa, 2022..... 139 <i>Number of Case Received by Religious Court Tondano by Month in Minahasa Regency, 2022</i> ..... 139



	Halaman Page
4.3.15	Banyaknya Perkara Pidana Khusus/Umum yang Dilaporkan dan Diselesaikan menurut Tindak Pidana dalam Wilayah Hukum Kejarl Minahasa 2018-2022 ..... 140 <i>Number of Case Received by Religious Court Tondano by Month in Minahasa Regency, 2018-2022..... 140</i>
<b>4.4</b>	<b>KEMISKINAN ..... 141</b>
	<b>POVERTY..... 141</b>
4.4.1	Garis Kemiskinan, Jumlah, dan Persentase Penduduk Miskin di Kabupaten Minahasa, 2014–2022 ..... 141 <i>Poverty Line, Number, and Percentage of Poor People in Minahasa Regency, 2014–2022..... 141</i>
4.4.2	Indeks Kedalaman Kemiskinan dan Indeks Keparahan Kemiskinan di Kabupaten Minahasa, 2014–2022 ..... 142 <i>Poverty Gap Index and Poverty Severity Index in Minahasa Regency, 2014–2022 ..... 142</i>
<b>5.</b>	<b>PERTANIAN, KEHUTANAN, PETERNAKAN, DAN PERIKANAN/ AGRICULTURE, FORESTRY, LIVESTOCK, AND FISHERY ..... 143</b>
<b>5.1</b>	<b>HORTIKULTURA ..... 153</b>
	<b>HORTICULTURE..... 153</b>
5.1.1	Luas Panen Tanaman Sayuran Menurut Kecamatan dan Jenis Tanaman di Kabupaten Minahasa (ha), 2021 dan 2022..... 153 <i>Harvested Area of Vegetables by Subdistrict and Kind of Plant in Mlnahasa Regency (ha), 2021 and 2022 ..... 153</i>
5.1.2	Produksi Tanaman Sayuran Menurut Kecamatan dan Jenis Tanaman di Kabupaten Minahasa (kuintal), 2021 dan 2022 ..... 162 <i>Production of Vegetables by Subdistrict and Kind of Plant in Minahasa Regency (quintal), 2021 and 2022..... 162</i>
5.1.3	Luas Panen Tanaman Sayuran dan Buah-buahan Semusim Menurut Jenis Tanaman di Kabupaten Mlnahasa (ha), 2020–2022 ..... 171 <i>Harvested Area of Seasonal Vegetables and Fruits by Kind of Plant in Minahasa Regency (ha), 2020–2022 ..... 171</i>
5.1.4	Produksi Tanaman Sayuran dan Buah-buahan Semusim Menurut Jenis Tanaman di Kabupaten Minahasa (kuintal), 2020–2022..... 172 <i>Production of Seasonal Vegetables and Fruits by Kind of Plant in Minahasa Regency (quintal), 2020–2022 ..... 172</i>

5.1.5	Luas Panen Tanaman Biofarmaka Menurut Kecamatan dan Jenis Tanaman di Kabupaten Minahasa (m <sup>2</sup> ), 2021 dan 2022 .....	173
	<i>Harvested Area of Medicinal Plants by Subdistrict and Kind of Plant in Minahasa Regency (m<sup>2</sup>), 2021 and 2022.....</i>	173
5.1.6	Produksi Tanaman Biofarmaka Menurut Kecamatan dan Jenis Tanaman di Kabupaten Minahasa (kg), 2021 and 2022.....	176
	<i>Production of Medicinal Plants by Subdistrict and Kind of Plant in Minahasa Regency (kg), 2021 and 2022.....</i>	176
5.1.7	Luas Panen Tanaman Biofarmaka Menurut Jenis Tanaman di Kabupaten Minahasa(m <sup>2</sup> ), 2020–2022 .....	179
	<i>Harvested Area of Medicinal Plants by Kind of Plant in Minahasa Regency(m<sup>2</sup>), 2020–2022.....</i>	179
5.1.8	Produksi Tanaman Biofarmaka Menurut Jenis Tanaman di Kabupaten Minahasa (kg), 2020–2022.....	180
	<i>Production of Medicinal Plants by Kind of Plant in Minahasa Regency (kg), 2020–2022 .....</i>	180
5.1.9	Luas Panen Tanaman Hias Menurut Kecamatan dan Jenis Tanaman di Kabupaten Minahasa (m <sup>2</sup> ), 2021 and 2022.....	181
	<i>Harvested Area of Ornamental Plants by Subdistrict and Kind of Plant in Minahasa Regency (m<sup>2</sup>), 2021 and 2022.....</i>	181
5.1.10	Produksi Tanaman Hias Menurut Kecamatan dan Jenis Tanaman di Kabupaten Minahasa (tangkai), 2021 and 2022 .....	193
	<i>Production of Ornamental Plants by Subdistrict and Kind of Plant in Minahasa Regency(stalks), 2021 and 2022 .....</i>	193
5.1.11	Luas Panen Tanaman Hias Menurut Jenis Tanaman di Kabupaten Minahasa (m <sup>2</sup> ), 2020–2022 .....	201
	<i>Harvested Area of Ornamental Plants by Kind of Plant in Minahasa Regency (m<sup>2</sup>), 2020–2022.....</i>	201
5.1.12	Produksi Tanaman Hias Menurut Jenis Tanaman di Kabupaten Minahasa (tangkai), 2020–2022.....	202
	<i>Production of Ornamental Plants by Kind of Plant n Minahasa Regency (stalks), 2020–2022 .....</i>	202
5.1.13	Produksi Buah-buahan Menurut Kecamatan dan Jenis Tanaman di Kabupaten Minahasa (kuintal), 2021 and 2022 .....	203
	<i>Production of Fruits by Subdistrict and Kind of Plant in Minahasa Regency(kuintal), 2021 and 2022.....</i>	203
5.1.14	Produksi Buah–Buahan dan Sayuran Tahunan Menurut Jenis Tanaman di Kabupaten Minahasa (kuintal), 2020–2022 .....	212

	Halaman Page
<i>Production of Annual Fruits and Vegetables by Kind of Plant in Minahasa Regency (quintal), 2020–2022 .....</i>	212
<b>5.2 PERKEBUNAN.....</b>	<b>214</b>
<b><i>ESTATE CROPS .....</i></b>	<b>214</b>
5.2.1 Luas Areal Tanaman Perkebunan Menurut Kecamatan dan Jenis Tanaman di Kabupaten Minahasa (ribu ha), 2021 dan 2022.....	214
<i>Planted Area of Estates Crops by Subdistrict and Type of Crops in Minahasa Regency (thousand ha), 2021 and 2022 .....</i>	214
5.2.2 Produksi Perkebunan Menurut Kecamatan dan Jenis Tanaman di Kabupaten Minahasa (ribu ton), 2021 dan 2022.....	219
<i>Production of Estates Crops by Subdistrict and Type of Crops in Minahasa Regency (thousand ton), 2021 and 2022.....</i>	219
5.2.3 Luas Tanam (ha) dan Produktivitas (kg/ha) Cengkeh, Pala, Vanili, Kelapa, Kopi dan Aren Menurut Kecamatan di Kabupaten Minahasa, 2022 .....	224
<i>Planted Area (ha) and Productivity (kg/ha) of Cloves, Nutmeg, Vanilla, Coconut, Coffe and Aren by Subdistrict in Minahasa, 2022 .....</i>	224
<b>5.3 PETERNAKAN.....</b>	<b>226</b>
<b><i>LIVESTOCK.....</i></b>	<b>226</b>
5.3.1 Populasi Ternak Menurut Kecamatan di Kabupaten Minahasa, 2022	226
<i>Livestock Population by Subdistrict in Minahasa Regency, 2022 .....</i>	226
5.3.2 Populasi Unggas Menurut Kecamatan di Kabupaten Minahasa, 2022 .....	228
<i>Poultry Population by Subdistrict in Minahasa Regency, 2022 .....</i>	228
<b>5.4 PERIKANAN .....</b>	<b>230</b>
<b><i>FISHERY.....</i></b>	<b>230</b>
5.4.1 Jumlah Pelaku Usaha Perikanan Budidaya Menurut Kecamatan dan Sarana di Kabupaten Minahasa, 2022 .....	230
<i>Number of Cultivated Fishery Business Actors by Subdistrict and Facilities in Minahasa Regency, 2022.....</i>	230
5.4.2 Produksi Perikanan Budidaya Menurut Kecamatan dan Sarana di Kabupaten Minahasa (ton), 2022.....	231
<i>Production of Cultivated Fishery by Subdistrict and Facilities in Minahasa Regency (tons), 2022 .....</i>	231

	Halaman Page
5.4.3	Produksi Perikanan Tangkap Menurut Kecamatan dan Sarana di Kabupaten Minahasa (ton), 2022..... 232 <i>Fishery Production by Subdistrict and Facilities in Minahasa Regency (tons), 2022</i> ..... 232
5.4.4	Jumlah Rumah Tangga Perikanan Budidaya dan Perikanan Tangkap Menurut Kecamatan di Kabupaten Minahasa, 2022..... 233 <i>Number of Aquaculture and Capture Fisheries Households by Subdistrict in Minahasa Regency, 2022</i> ..... 233
<b>6.</b>	<b>INDUSTRI, PERTAMBANGAN, DAN ENERGI/INDUSTRY, MINING, AND ENERGY</b> ..... <b>235</b>
<b>6.1</b>	<b>ENERGI</b> ..... <b>242</b> <b>ENERGY</b> ..... <b>242</b>
6.1.1	Daya Terpasang, Produksi, dan Distribusi Listrik PT. PLN (Persero) pada Cabang/Ranting PLN Menurut Kecamatan di Kabupaten Minahasa, 2022..... 242 <i>Installed Electricity Power, Production, and Distribution of PT. PLN (Persero) at PLN Branch by Subdistrict in Minahasa Regency, 2022</i> ..... 242
6.1.2	Jumlah Pelanggan Listrik Menurut Kecamatan di Kabupaten Minahasa, 2018–2021 ..... 243 <i>Number of Electricity Customers by Subdistrict in Minahasa Regency, 2018–2021</i> ..... 243
6.1.3	Jumlah Pelanggan dan Air yang Disalurkan Menurut Kecamatan di Kabupaten Minahasa, 2022..... 244 <i>Number of Customers and Distributed Water by Subdistrict in Minahasa Regency, 2022</i> ..... 244
<b>6.2</b>	<b>INDUSTRI</b> ..... <b>245</b> <b>INDUSTRY</b> ..... <b>245</b>
6.2.1	Jumlah Perusahaan, Tenaga Kerja, dan Nilai Produksi Menurut Jenis Industri Pangan di Kabupaten Minahasa, 2022 ..... 245 <i>Number of Establishment, Employees, and Production Value by Kind of Food Industry in Minahasa Regency, 2022</i> ..... 245
6.2.2	Jumlah Perusahaan, Tenaga Kerja, dan Nilai Produksi Menurut Jenis Industri Sandang di Kabupaten Minahasa, 2022 ..... 246 <i>Number of Establishment, Employees, and Production Value by Kind of Clothing Industry in Minahasa Regency, 2022</i> ..... 246

	Halaman Page	
6.2.3	Jumlah Perusahaan, Tenaga Kerja, dan Nilai Produksi Menurut Jenis Industri Kimia dan Bahan Bangunan di Kabupaten Minahasa, 2022 <i>Number of Establishment, Employees, and Production Value by Kind of Chemicals and Building Materials Industry in Minahasa Regency, 2022</i> .....	247 247
6.2.4	Jumlah Perusahaan, Tenaga Kerja, dan Nilai Produksi Menurut Jenis Industri Logam dan Elektronika di Kabupaten Minahasa, 2022 .....	248 248
6.2.5	Jumlah Perusahaan, Tenaga Kerja, dan Nilai Produksi Menurut Jenis Industri Kerajinan di Kabupaten Minahasa, 2022 .....	249 249
6.2.6	Realisasi Izin dan Rekomendasi menurut Jenis di Kabupaten Minahasa, 2022 .....	250 250
<b>7.</b>	<b>PARIWISATA/TOURISM</b> .....	<b>253</b>
7.1	Jumlah Rumah Makan/Restoran Menurut Kecamatan Kabupaten Minahasa, 2019–2022 .....	260 260
7.2	Jumlah Akomodasi Hotel dan Penginapan Lainnya Menurut Kecamatan Kabupaten Minahasa, 2021–2022 .....	261 261
7.3	Jumlah Tempat Wisata Menurut Kecamatan dan Jenis Wisata di Kabupaten Minahasa, 2022 .....	262 262
7.4	Jumlah Wisatawan Mancanegara dan Domestik di Kabupaten Minahasa, 2012–2022 .....	263 263

<b>8.</b>	<b>TRANSPORTASI DAN KOMUNIKASI/TRANSPORTATION AND COMMUNICATION .....</b>	<b>265</b>
<b>8.1</b>	<b>TRANSPORTASI.....</b>	<b>272</b>
	<b>TRANSPORTATION .....</b>	<b>272</b>
8.1.1	Panjang Jalan <sup>1</sup> Menurut Tingkat Kewenangan Pemerintahan di Kabupaten Minahasa (km), 2020–2022 .....	272
	<i>Length of Roads<sup>1</sup> by Level of Government Authority in Minahasa Regency (km), 2020–2022 .....</i>	<i>272</i>
8.1.2	Panjang Jalan Menurut Jenis Permukaan Jalan di Kabupaten Minahasa (km), 2020–2022 .....	273
	<i>Length of Roads by Type of Road Surface Minahasa Regency (km), 2020–2022 .....</i>	<i>273</i>
8.1.3	Panjang Jalan Menurut Kondisi Jalan di Kabupaten Minahasa (km), 2020–2022 .....	274
	<i>Length of Roads by Condition of Roads in Minahasa Regency (km), 2020–2022 .....</i>	<i>274</i>
8.1.4	Jumlah Kendaraan Bermotor Menurut Jenis Kendaraan di Kabupaten Minahasa, 2022.....	275
	<i>Number of Motor Vehicles by Type of Vehicle in Minahasa Regency, 2022 .....</i>	<i>275</i>
8.2.1	Jumlah Kantor Pos Cabang, Kantor Pos Pembantu, dan Rumah Pos Menurut Kecamatan di Kabupaten Minahasa, 2022.....	276
	<i>Number of Branch Post Offices, Post Offices Subsidiaries, and Mailing Houses by Subdistrict in Minahasa Regency, 2022 .....</i>	<i>276</i>
8.2.2	Jumlah Perusahaan Pengguna Menara Telekomunikasi Menurut Kecamatan di Kabupaten Minahasa, 2022 .....	277
	<i>Number of Telecommunication Tower User Company by Subdistrict in Minahasa Regency, 2022 .....</i>	<i>277</i>
9.1	Jumlah Koperasi Aktif Menurut Kecamatan di Kabupaten Minahasa, 2019–2022.....	285
	<i>Number of Active Cooperative by Subdistrict in Minahasa Regency, 2019–2022 .....</i>	<i>285</i>
9.2	Jumlah Koperasi Menurut Jenis Koperasi dan Kecamatan di Kabupaten Minahasa, 2022.....	286
	<i>Number of Cooperative by Kind of Cooperative and Subdistrict in Minahasa Regency, 2022 .....</i>	<i>286</i>
9.3	Jumlah Kantor Bank Menurut Kelompok Bank di Kabupaten Minahasa, 2022.....	287
	<i>Number of Bank Office by Groups of Bank in Minahasa Regency, 2022 .....</i>	<i>287</i>

	Halaman Page
<b>10. PENGELUARAN PENDUDUK/POPULATION EXPENDITURE .....</b>	<b>289</b>
10.1 Rata-rata Pengeluaran per Kapita Sebulan Menurut Kelompok Komoditas (rupiah) di Kabupaten Minahasa, 2021 dan 2022 .....	295
<i>Monthly Average Expenditure per Capita by Commodity Group (rupiahs) in Minahasa Regency, 2021 and 2022 .....</i>	<i>295</i>
10.2 Persentase Pengeluaran per Kapita Sebulan Menurut Kelompok Komoditas di Kabupaten Minahasa, 2021 dan 2022 .....	296
<i>Percentage of Monthly Expenditure per Capita by Commodity Group in Minahasa Regency, 2021 and 2022 .....</i>	<i>296</i>
10.3 Persentase Penduduk Menurut Golongan Pengeluaran Per Kapita Sebulan di Kabupaten Minahasa, 2022 .....	297
<i>Percentage of Population by Per Capita Spending Group a Month in Minahasa Regency, 2022 .....</i>	<i>297</i>
<b>11. PERDAGANGAN/TRADE .....</b>	<b>299</b>
11.1 Jumlah Pasar Tradisional Menurut Kecamatan dan Jenis Bangunan di Kabupaten Minahasa, 2022.....	304
<i>Number of Traditional Markets by Subdistrict and Type of Building in Minahasa Regency, 2022 .....</i>	<i>304</i>
<b>12. SISTEM NERACA REGIONAL/SYSTEM OF REGIONAL ACCOUNTS</b>	<b>305</b>
12.1. Produk Domestik Regional Bruto Atas Dasar Harga Berlaku Menurut Lapangan Usaha di Kabupaten Minahasa (miliar rupiah), 2018–2022.....	313
<i>Gross Regional Domestic Product at Current Market Prices by Industry in Minahasa Regency (billion rupiahs), 2018–2022.....</i>	<i>313</i>
12.2 Produk Domestik Regional Bruto Atas Dasar Harga Konstan 2010 Menurut Lapangan Usaha di Kabupaten Minahasa (miliar rupiah), 2018–2022.....	315
<i>Gross Regional Domestic Product at 2010 Constant Market Prices by Industry in Minahasa Regency (billion rupiahs), 2018–2022.....</i>	<i>315</i>
12.3 Distribusi Persentase Produk Domestik Regional Bruto Atas Dasar Harga Berlaku Menurut Lapangan Usaha di Kabupaten Minahasa, 2018–2022.....	317
<i>Percentage Distribution of Gross Regional Domestic Product at Current Market Prices by Industry in Minahasa Regency, 2018–2022 ....</i>	<i>317</i>

12.4	Laju Pertumbuhan Produk Domestik Regional Bruto Atas Dasar Harga Konstan 2010 Menurut Lapangan Usaha di Kabupaten Minahasa (persen), 2018–2022.....	319
	<i>Growth Rate of Gross Regional Domestic Product at 2010 Constant Market Prices by Industry in Minahasa Regency (percent), 2018–2022..</i>	319
12.5	Produk Domestik Regional Bruto Atas Dasar Harga Berlaku Menurut Jenis Pengeluaran di Kabupaten Minahasa (miliar rupiah), 2018–2022.....	321
	<i>Gross Regional Domestic Product at Current Market Prices by Type of Expenditure in Minahasa Regency (billion rupiahs), 2018–2022.....</i>	321
12.6	Produk Domestik Regional Bruto Atas Dasar Harga Konstan 2010 Menurut Jenis Pengeluaran di Kabupaten Minahasa (miliar rupiah), 2018–2022.....	322
	<i>Gross Regional Domestic Product at 2010 Constant Market Prices by Type of Expenditure in Minahasa Regency (million rupiahs), 2018–2022.....</i>	322
<b>13.</b>	<b>PERBANDINGAN ANTAR KABUPATEN/KOTA/ REGENCY/ MUNICIPAL COMPARISON .....</b>	<b>323</b>
13.1	Jumlah Penduduk Menurut Kabupaten/Kota di Provinsi Sulawesi Utara (ribu), 2018–2022.....	329
	<i>Population by Regency/Municipality in Sulawesi Utara Province (thousand), 2018–2022.....</i>	329
13.2	Laju Pertumbuhan Produk Domestik Regional Bruto Atas Dasar Harga Konstan 2010 Menurut Kabupaten/Kota di Provinsi Sulawesi Utara (persen), 2018–2022.....	330
	<i>Rate of Growth of Gross Regional Domestic Products at Constant 2010 Prices by Regency/Municipality in Sulawesi Utara Province (percent), 2018–2022.....</i>	330
13.3	Jumlah Penduduk Miskin Menurut Kabupaten/Kota di Provinsi Sulawesi Utara (ribu), 2018–2022.....	331
	<i>Number of Poor Population by Regency/Municipality in Sulawesi Utara Province (thousand), 2018–2022.....</i>	331
13.4	Indeks Pembangunan Manusia Menurut Kabupaten/Kota di Provinsi Sulawesi Utara, 2018–2022.....	332
	<i>Human Development Index by Regency/Municipality in Sulawesi Utara Province, 2018–2022.....</i>	332



## DAFTAR GAMBAR/LIST OF FIGURES

		Halaman
		<i>Page</i>
1.1	Luas Daerah menurut Kecamatan (%), 2022..... <i>Area of Subdistrict (%), 2022.....</i>	6 6
1.2	Jarak dari Ibukota Kecamatan ke Ibukota Kabupaten di Kabupaten Minahasa (km), 2022 ..... <i>Distance between Subdistrict Capital and Regency Capital in Minahasa Regency (km), 2022 .....</i>	7 7
2.1	Jumlah Pegawai Negeri Sipil Menurut Pendidikan Terakhir dan Jenis Kelamin di Kabupaten Minahasa, Desember 2022 ..... <i>Number of Civil Servants by Level of Education and Sex in Minahasa Regency, Desember 2022.....</i>	15 15
2.2	Realisasi Pendapatan dan Belanja Pemerintah Kabupaten Minahasa, 2022 ..... <i>Actual Revenue and Expenditure of Minahasa Regency Government, 2022 .....</i>	16 16
3.1	Piramida Penduduk Kabupaten Minahasa, 2022..... <i>Population Pyramid of Minahasa Regency, 2022.....</i>	36 36
3.2	Penduduk Berumur 15 Tahun ke Atas Menurut Pendidikan Tertinggi yang Ditamatkan Selama Seminggu yang Lalu di Kabupaten/ Minahasa, 2022 .....	37
4.1	Angka Partisipasi Murni (APM) dan Angka Partisipasi Kasar (APK) Menurut Jenjang Pendidikan di Kabupaten Minahasa, 2022 ..... <i>Net Participation Rate and Gross Participation Rate by Level of Education in Minahasa Regency, 2022 .....</i>	61 61
4.2	Persentase Penduduk Miskin, 2014-2022..... <i>Percentage of Poor Populations, 2014-2022.....</i>	62 62
5.1	Produktivitas Tanaman Perkebunan(kg/ha) di Kabupaten Minahasa, 2022..... <i>Productivity of Estate Corps (kg/ha) in Minahasa Regency, 2022.....</i>	151 151
5.2	Produktivitas Tanaman Sayuran dan Buah-Buah Semusim (kuintal/ ha) di Kabupaten Minahasa, 2022..... <i>Productivity of Seasonal Vegetables and Fruits (quintals/ha), 2022 .....</i>	152 152
6.1	Produksi Listrik, Terjual, Dipakai Sendiri, dan Susut/Hilang, 2021 ..... <i>Electricity Production, Sold, Own Use, and Loss, 2021 .....</i>	240 240
6.2	Jumlah Pelanggan Listrik PLN di Kabupaten Minahasa, 2018-2021..... <i>Number of Electricity Consumers in Minahasa Regency, 2018-2021 .....</i>	241 241

	Halaman Page
7.1 Jumlah Tempat Wisata Menurut Jenis, 2022 .....	258
<i>Number of Tourism Object by Type, 2022 .....</i>	<i>258</i>
7.2 Jumlah Wisatawan di Kabupaten Minahasa, 2018-2022 .....	259
<i>Number of Tourist in Minahasa Regency, 2018-2022.....</i>	<i>259</i>
8.1 Persentase Panjang Jalan Menurut Kondisi di Kabupaten Minahasa, 2022.....	270
<i>Percentage of Length of Road by Condition in Minahasa Regency, 2022..</i>	<i>270</i>
8.2 Persentase Kendaraan Menurut Jenis di Kabupaten Minahasa, 2022 ...	271
<i>Percentage of Vehicles by Type in Minahasa Regency, 2022 .....</i>	<i>271</i>
9.1 Jumlah Koperasi Menurut Kecamatan di Kabupaten Minahasa, 2022..	283
<i>Number of Cooperatives by Subdistrict in Minahasa Regency, 2022 .....</i>	<i>283</i>
9.2 Persentase Koperasi Menurut Jenis di Kabupaten Minahasa, 2022 .....	284
<i>Percentage of Cooperatives by Type in Minahasa Regency, 2022.....</i>	<i>284</i>
10.1 Persentase Pengeluaran Makanan dan Non Makanan di Kabupaten Minahasa, 2022 .....	293
<i>Percentage of Food and Non Food Expenditure in Minahasa Regency, 2022 .....</i>	<i>293</i>
10.2 Persentase Penduduk Menurut Golongan Pengeluaran Perkapita, 2022.....	294
<i>Percentage of Population by Percapita Spending Groups, 2022 .....</i>	<i>294</i>
11.1 Jumlah Pasar menurut Kecamatan, 2022 .....	303
<i>Number of Markets by Subdistrict, 2022.....</i>	<i>303</i>
12.1 Distribusi Persentase PDRB Menurut Lapangan Usaha, 2022.....	311
<i>Percentage Distribution of PDRB by Industry, 2022.....</i>	<i>311</i>
12.2 Laju Pertumbuhan PDRB Atas Dasar Harga Konstan 2010, 2018-2022.	312
<i>Growth Rate of Gross Regional Domestic Product at 2010 Constant Market Prices by Industry (%), 2018-2022.....</i>	<i>312</i>
13.1 Jumlah Penduduk Miskin Menurut Kabupaten/Kota di Provinsi Sulawesi Utara (ribu), 2022 .....	327
<i>Number of Poor Population by Regency/Municipality in Sulawesi Province (thousand), 2022.....</i>	<i>327</i>
13.2 Indeks Pembangunan Manusia Menurut Kabupaten/Kota di Provinsi Sulawesi Utara, 2022 .....	328
<i>Human Development Index by Regency/Municipality in Sulawesi Utara Province, 2022.....</i>	<i>328</i>

## PENJELASAN UMUM/EXPLANATORY NOTES

Tanda-tanda, satuan-satuan, dan lain-lainnya yang digunakan dalam publikasi ini adalah sebagai berikut:

*Symbols, measurement units, and acronyms which are used in this publication, are as follows:*

### 1. TANDA-TANDA/SYMBOLS

Data tidak tersedia/Data not available .....	: ...
Tidak ada atau nol /Null or zero .....	: -
Data dapat diabaikan/Data negligible .....	: 0
Tanda decimal/Decimal point .....	: ,
Data tidak dapat ditampilkan/Not applicable .....	: NA
Angka estimasi/Estimated figures .....	: e
Angka diperbaiki/Revised figures .....	: r
Angka sementara/Preliminary figures .....	: x
Angka sangat sementara/Very preliminary figures .....	: xx
Angka sangat sangat sementara/Very very preliminary figures .....	: xxx

### 2. SATUAN/UNITS

barel/barrel .....	: 158,99 liter/litres = 1/6,2898 m <sup>3</sup>
hektar (ha)/hectare (ha) .....	: 10 000 m <sup>2</sup>
kilometer (km)/kilometres (km) .....	: 1 000 meter/meters (m)
knot/knot .....	: 1,8523 km/jam (km/hour)
kuintal/quintal .....	: 100 kg
KWh .....	: 1 000 Watt hour
MWh .....	: 1 000 KWh
liter (untuk beras)/litre (for rice) .....	: 0,80 kg
MMSCF .....	: 1/35,3 m <sup>3</sup>
metrik ton (m.ton)/metric ton (m. ton) .....	: 0,98421 long ton = 1 000 kg
ons/ounce .....	: 28,31 gram/grams
ton .....	: 1 000 kg

Satuan lain: buah, dus, butir, helai/lembar, kaleng, batang, pulsa, ton kilometer (ton-km), jam, menit, persen (%).

*Other units: unit, pack, pieces, sheet, tin, pulse, ton-kilometres(ton-km), hour, minute, percent (%).*

Perbedaan angka di belakang koma disebabkan oleh pembulatan angka.

*The difference in decimal numbers is caused by rounding.*



## DAFTAR SINGKATAN/ LIST OF ABBREVIATIONS

SI	: Stasiun Iklim
SIMPK	: Stasiun Meteorologi Pertanian Khusus
t.t	: Tempat tidur
BCG	: Bacillus Calmette Guerin
DPT	: Difteri, Pertusis, Tetanus
TT	: Tetanus Toxoid
IOT	: Industri Obat Tradisional/ <i>Traditional Medicine Industry</i>
IKOT	: Industri Kecil Obat Tradisional/ <i>Traditional Medicine Small</i>
Alkes	: Alat kesehatan/ <i>Health Kits</i>
PKRT	: Perbekalan Kesehatan Rumah tangga/ <i>Household Health Logistics</i>
Kompl	: Komplemen/ <i>Complement</i>
IRTP	: Industri Pangan Produksi Rumah Tangga/ <i>Foods Home Industry</i>
PBF	: Pedagang Besar Farmasi/ <i>Pharmacy Whole-seller</i>
GFK	: Gudang Farmasi Kab/Kota/Regency/ <i>Municipality Pharmacy Warehouse</i>
RB	: Rumah Bersalin/ <i>Delivery House</i>
Pustu	: Puskesmas pembantu/ <i>Auxiliary Public Health Center</i>
BP	: Balai Pengobatan/ <i>Polyclinic</i>
TPS	: Tempat Pembuangan Sementara / <i>landfill</i>
Jamkesmas	: Jaminan kesehatan masyarakat miskin/ <i>Poor public health insurance</i>
PJKMU	: Program Jaminan Kesehatan Masyarakat Umum
SIUP	: Surat Ijin Usaha Perdagangan/ <i>Trading Permission Letter</i>
TDP	: Tanda Daftar Perusahaan/ <i>Company Registration Identity</i>
API	: Angka Pengenal Importir/ <i>Importer's Identity Number</i>



## Statistik Kunci, 2019–2021 Key Statistics, 2019–2021

Rincian/Description	Satuan/Unit	2020	2021	2022
(1)	(2)	(3)	(4)	(5)
<b>SOSIAL/SOCIAL</b>				
Penduduk <sup>1</sup> /Population <sup>1</sup>	jiwa/people	347 290	348 673	350 317
Laju Pertumbuhan Penduduk <sup>1</sup> /Population Growth <sup>1</sup>	%	1,09	0,80	0,47
Angka Harapan Hidup <sup>1-e</sup> /Life Expectancy Rate <sup>1</sup>	tahun/years	71,08	71,16	71,49
Angka Melek Huruf Usia 15+/Literacy Rate Aged 15+	%	99,93	99,79	99,84
Tingkat Partisipasi Angkatan Kerja -TPAK <sup>2,3</sup> Labour Force Participation Rate-LFPR <sup>2,3</sup>	%	62,34	59,41	64,99
Tingkat Pengangguran Terbuka-TPT <sup>2</sup> Unemployment Rate-UR <sup>2</sup>	%	6,30	6,14	7,00
Penduduk Miskin <sup>4</sup> /Poor People <sup>4</sup>	ribu jiwa/ thousand people	24,95	26,30	28,88
Persentase Penduduk Miskin <sup>4</sup> Percentage of Poor People <sup>4</sup>	%	7,30	7,67	7,05
Indeks Pembangunan Manusia-IPM <sup>5</sup> Human Development Index <sup>5</sup>	—	75,29	75,73	76,18
<b>EKONOMI/ECONOMIC</b>				
Produk Domestik Regional Bruto (PDRB) Harga Berlaku <sup>6</sup> Gross Regional Domestic Bruto (GRDP) at Current Price <sup>6</sup>	triliun rupiah trillion rupiahs	17,43	18,62	20,32
Laju Pertumbuhan Ekonomi <sup>8</sup> /Economic Growth <sup>7</sup>	%	-1,02	3,95	5,48
PDRB Per Kapita Harga Berlaku <sup>6,8</sup> Per Capita of GRDP at Current Price <sup>6,8</sup>	juta rupiah million rupiahs	50,18	53,40	58,14

Catatan/Notes: <sup>1</sup> Data 2019 hasil proyeksi SUPAS 2015. Data 2020 hasil Hasil Sensus Penduduk (SP) 2020 (September). Data 2021 hasil Proyeksi SP2020/The 2019 data was the result of projection based on SUPAS 2015. The 2020 data was the result of 2020 Population Census (September). The 2021 data was the result of projection based on 2020 Population Census (September).

<sup>2</sup> Kondisi Agustus/Condition at August

<sup>3</sup> Menggunakan penimbang hasil proyeksi penduduk Survei Penduduk Antar Sensus (SUPAS) 2015/Weighted by the population projection results of the Intercensal Population Survey (SUPAS) 2015

<sup>4</sup> Kondisi Maret/Condition at March

<sup>5</sup> Sejak tahun 2010, IPM dihitung dengan metode baru. Komponen IPM metode baru adalah angka harapan hidup saat lahir, harapan lama sekolah, rata-rata lama sekolah, dan pengeluaran per kapita/Since 2010, HDI was calculated using new method. New HDI component are life expectancy at birth, expected years of schooling, means years of schooling, and expenditure per capita

<sup>6</sup> Mulai tahun 2010 mengadopsi System of National Account 2008 (SNA 2008)/Since 2010 is in line with System of National Account 2008 (SNA 2008)

<sup>7</sup> Menggunakan tahun dasar 2010 (2010=100)/Using 2010 base year (2010=100)

<sup>8</sup> Menggunakan proyeksi penduduk berdasarkan hasil SP2020/Using population projection based on SP2020



# GEOGRAFI DAN IKLIM

*Geography and Climate*

**BAB**  
Chapter

**01**

## Luas Kabupaten Minahasa

*Total area of Minahasa Regency*

**1.114,87 km<sup>2</sup>/sq.km**

## yang terdiri dari

*which consist of*

**25** Kecamatan  
*Subdistrict*

## Kecamatan dengan wilayah terluas

*Subdistrict with the largest total area*

**Kombi**

**119,74 km<sup>2</sup>/sq.km**

## Kecamatan dengan wilayah terkecil

*Subdistrict with the smallest total area*

**Langowan Timur**

**7,24 km<sup>2</sup>/sq.km**

## Dataran Tinggi\*

*Upland\**

*\*) Diatas 500 mdpl*

*\*) Above 500 masl*

**18**

**Kecamatan**  
*Subdistrict*

## Dataran Rendah\*


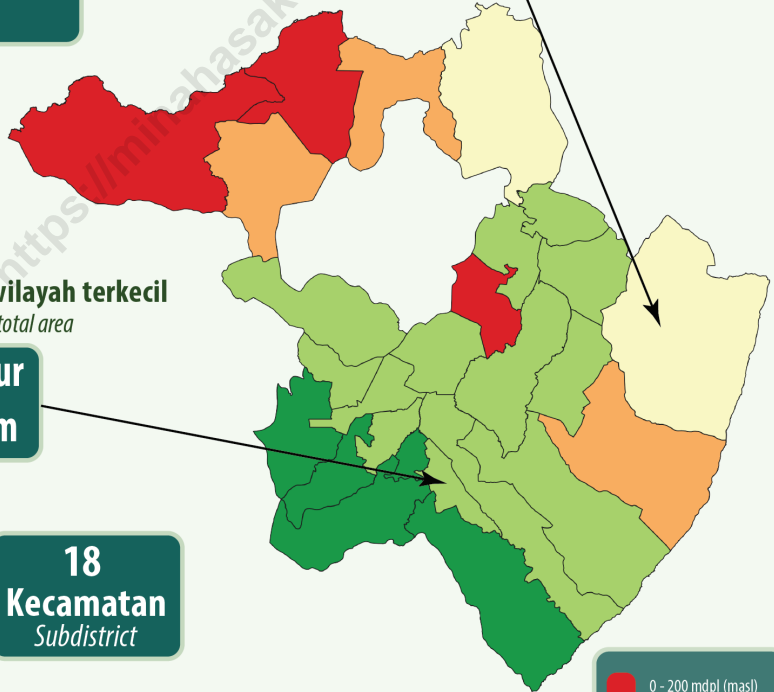
*Lowland\**

*\*) Dibawah 200 mdpl*

*\*) Under 200 masl*

**3**

**Kecamatan**  
*Subdistrict*







**PENJELASAN TEKNIS****TECHNICAL NOTES**

1. Secara astronomis, Minahasa terletak antara 01001'00" - 01029'00" Lintang Utara dan 124034'00" - 125005'00" Bujur Timur.
  2. Berdasarkan posisi geografisnya, kabupaten Minahasa memiliki batas-batas: Utara – Laut Sulawesi, Kota Manado, dan Kota Tomohon; Selatan – Laut Maluku dan Kota Tomohon; Barat – Kabupaten Minahasa Selatan dan Kota Tomohon; Timur – Laut Maluku, Kabupaten Minahasa Utara, dan Kota Tomohon.
  3. Minahasa terdiri dari 25 kecamatan, yaitu: Kecamatan Langowan Timur, Langowan Barat, Langowan Selatan, Langowan Utara, Tompaso, Tompaso Barat, Kawangkoan, Kawangkoan Barat, Kawangkoan Utara, Sonder, Tombariri, Tombariri Timur, Pineleng, Tombulu, Mandolang, Tondano Barat, Tondano Selatan, Remboken, Kakas, Kakas Barat, Lembvean Timur, Eris, Kombi, Tondano Timur, dan Tondano Utara.
  4. Desa/Kelurahan Tepi Laut adalah desa/kelurahan yang sebagian atau seluruh wilayahnya bersinggungan langsung dengan laut, baik berupa pantai maupun tebing karang.
1. *Astronomically, Minahasais located between 01001'00" - 01029'00" North latitude and 124034'00" - 125005'00" East longitude.*
  2. *In terms of geographic position, Minahasa has boundaries as follows: North – Sulawesi Sea, Manado City, and Tomohon City; South – Maluku Sea and Tomohon City; West – Minahasa Selatan Regency and Tomohon City; East – Maluku Sea, Minahasa Utara Regency, and Tomohon City.*
  3. *Minahasa has 25 subdistrict. These include: Langowan Timur Subdistrict, Langowan Barat, Langowan Selatan, Langowan Utara, Tompaso, Tompaso Barat, Kawangkoan, Kawangkoan Barat, Kawangkoan Utara, Sonder, Tombariri, Tombariri Timur, Pineleng, Tombulu, Mandolang, Tondano Barat, Tondano Selatan, Remboken, Kakas, Kakas Barat, Lembvean Timur, Eris, Kombi, Tondano Timur, and Tondano Utara*
  4. *Coastal Village/Coastal Sub-District is a village/sub-district which some areas are intersect/directly adjacent to the sea, either gently sloping/flat beach or cliffs/reef.*

5. Desa/Kelurahan bukan tepi laut adalah desa/kelurahan yang wilayahnya tidak bersinggungan langsung dengan laut.
  6. Desa/Kelurahan Lereng/Puncak adalah desa/kelurahan yang sebagian besar wilayahnya berada di puncak gunung/pegunungan atau terletak di antara puncak sampai lembah.
  7. Desa/Kelurahan lembah adalah desa/kelurahan yang wilayahnya sebagian besar merupakan daerah rendah yang terletak di antara dua gunung/pegunungan atau daerah yang mempunyai kedudukan lebih rendah dibandingkan daerah sekitarnya.
  8. Desa/Kelurahan Dataran adalah desa/kelurahan yang sebagian besar wilayahnya tampak datar, rata, dan membentang.
5. *Non Coastal Village/Non Coastal Sub-District is a village which has no area that intersect/directly adjacent to the sea.*
  6. *Slope/Peak Village/Sub-District is a village/sub-district which the largest part of village/sub-district lies on the highest part of mount/mountain or lies between the peak to the valley.*
  7. *Valley Village/Sub-District area is a village/sub-district with the largest part of the village/sub-district is a low area between two mountains or area that have a position lower than the surrounding areas.*
  8. *Flat Village/Sub-District is a village/sub-district which the largest part of village1/sub-district looked plane, flat, and stretches.*

**ULASAN**

Minahasa merupakan daerah dengan ketinggian rata-rata 591 meter di atas permukaan laut, terletak pada posisi 01001'00" - 01029'00" Lintang Utara dan 124034'00"- 125005'00" Bujur Timur. Luas wilayah Minahasa, adalah berupa daratan seluas 1.141,64 km<sup>2</sup>.

Akhir tahun 2022, wilayah administrasi Kabupaten Minahasa terdiri dari 25 wilayah kecamatan.

Berdasarkan elevasi (ketinggian dari permukaan laut), dataran di Kabupaten Minahasa terdiri dari:

- 0 m - 100 m = 8 %
- 101 m - 500 m = 16 %
- 501 m - 1000 m = 76 %
- 1.001 m keatas = 0 %

Wilayah Kabupaten Minahasa bagian utara berbatasan dengan Laut Sulawesi, Kota Manado, dan Kota Tomohon, bagian timur berbatasan dengan Laut Maluku, Kabupaten Minahasa Utara, dan Kota Tomohon, bagian selatan berbatasan dengan Laut Maluku dan Kota Tomohon, dan bagian barat berbatasan dengan Kabupaten Minahasa Selatan dan Kota Tomohon.

**DESCRIPTION**

*Minahasa is an area with average high around 591 meters of sea surface, it is located between 01001'00" - 01029'00" north latitude and 124034'00" - 125005'00" east longitude. Minahasa Regency area is shaped in land by 1.141,64 km<sup>2</sup>.*

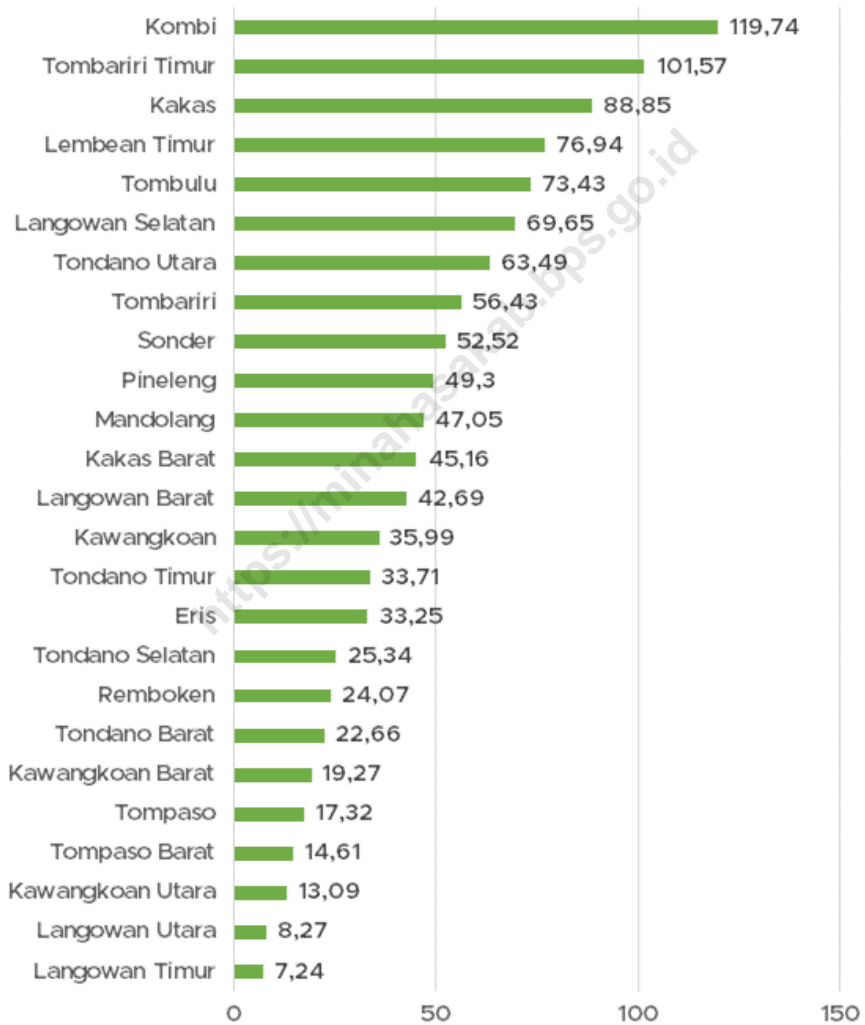
*In 2022, Minahasa Regency consists of 25 subdistricts.*

*Based on elevation (high of sea surface), land in Minahasa consists of:*

- 0 m - 100 m = 8 %*
- 101 m - 500 m = 16 %*
- 501 m - 1000 m = 76 %*
- 1,001 m and over = 0 %*

*Territorial Boundaries of Minahasa Regency in northern area bordered by Sulawesi Sea, Manado City, and Tomohon City, eastern area border on Maluku Sea, Minahasa Utara Regency, and Tomohon City, southern area border on Maluku Sea and Tomohon City, and western area bordered by Minahasa Selatan Regency and Tomohon City.*

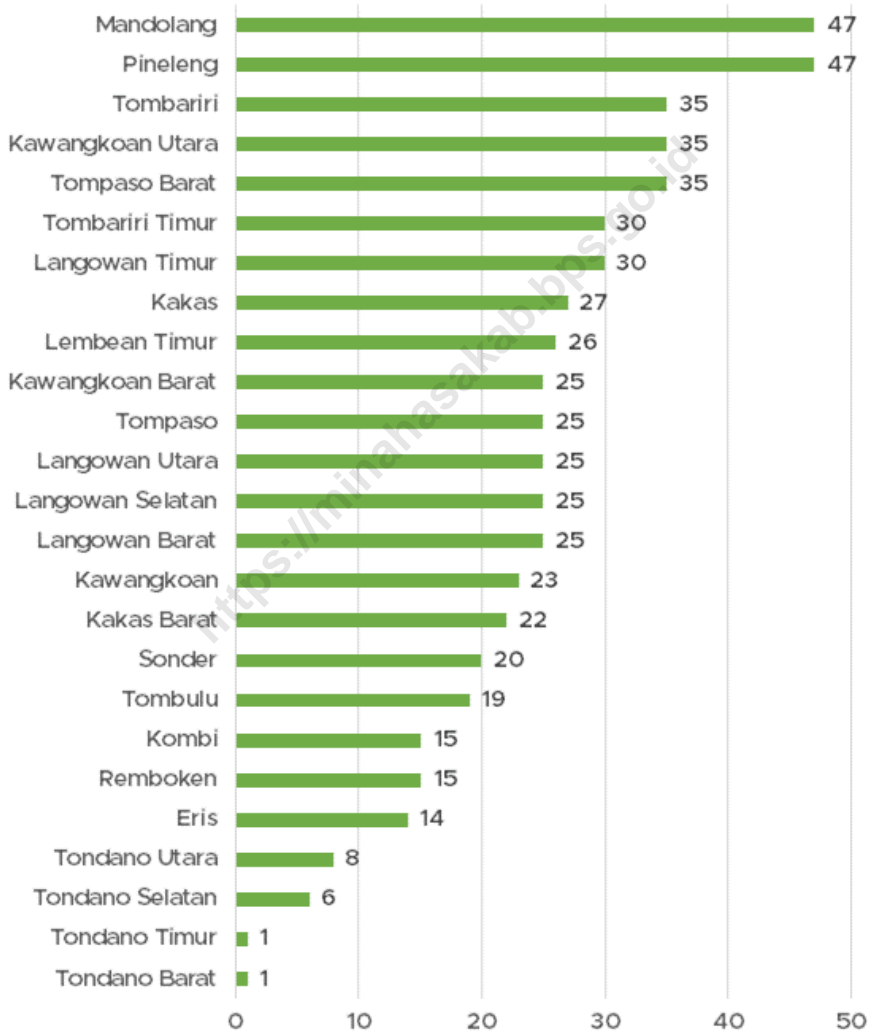
**Gambar 1.1** Luas Daerah menurut Kecamatan (%), 2022  
**Figures 1.1** Area of Subdistrict (%), 2022



Sumber/Source : BPS, Pendataan Potensi Desa

**Gambar** 1.2  
**Figures**

**Jarak dari Ibukota Kecamatan ke Ibukota Kabupaten di Kabupaten Minahasa (km), 2022**  
*Distance between Subdistrict Capital and Regency Capital in Minahasa Regency (km), 2022*



Sumber/Source : BPS, Pendataan Potensi Desa

## 1.1 KEADAAN GEOGRAFI GEOGRAPHY CONDITION

**Tabel** 1.1.1 **Luas Daerah dan Jumlah Pulau Menurut Kecamatan di Kabupaten Minahasa, 2022**  
*Total Area and Number of Islands by Subdistrict in Minahasa Regency, 2022*

Kecamatan Subdistrict	Ibukota Capital	Luas Area (km <sup>2</sup> /sq.km)
(1)	(2)	(3)
Langowan Timur	Waleure	7,24
Langowan Barat	Raranon	42,69
Langowan Selatan	Winebetan	69,65
Langowan Utara	Tempang Dua	8,27
Tompaso	Liba	17,32
Tompaso Barat	Pinaesaan	14,61
Kawangkoan	Sendangan Tengah	35,99
Kawangkoan Barat	Kayuuwi Satu	19,27
Kawangkoan Utara	Kiawa Dua Timur	13,09
Sonder	Talikuran	52,52
Tombariri	Borgo	56,43
Tombariri Timur	Lolah Tiga	101,57
Pineleng	Pineleng Dua	49,30
Tombulu	Kembes Satu	73,43
Mandolang	Tateli Tiga	47,05
Tondano Barat	Rinegetan	22,66
Tondano Selatan	Tataaran Patar	25,34
Remboken	Talikuran	24,07
Kakas	Pahaleten	88,85
Kakas Barat	Wasian	45,16
Lembean Timur	Kapataran	76,94
Eris	Eris	33,25
Kombi	Kombi	119,74
Tondano Timur	Ranowangko	33,71
Tondano Utara	Tonseal Lama	63,49
<b>Minahasa</b>	<b>Tondano</b>	<b>1141,64</b>

Lanjutan Tabel/Continued Table 1.1.1

Kecamatan Subdistrict	Persentase terhadap Luas Wilayah Percentage to Area	Jumlah Pulau Number of Islands
(1)	(4)	(5)
Langowan Timur	0,63	–
Langowan Barat	3,74	–
Langowan Selatan	6,11	–
Langowan Utara	0,72	–
Tompaso	1,52	–
Tompaso Barat	1,28	–
Kawangkoan	3,15	–
Kawangkoan Barat	1,69	–
Kawangkoan Utara	1,15	–
Sonder	4,60	–
Tombariri	4,94	–
Tombariri Timur	8,90	–
Pineleng	4,32	–
Tombulu	6,43	–
Mandolang	4,12	–
Tondano Barat	1,98	–
Tondano Selatan	2,22	–
Remboken	2,11	–
Kakas	7,78	–
Kakas Barat	3,96	–
Lembean Timur	6,74	–
Eris	2,91	–
Kombi	10,49	–
Tondano Timur	2,95	–
Tondano Utara	5,56	–
<b>Minahasa</b>	<b>100,00</b>	<b>–</b>

Catatan/Note: ...

Sumber/Source: BPS, Pendataan Potensi Desa (Podes)/ BPS-Statistics Indonesia, Village Potential Data Collection



**Tabel**  
**Table 1.1.2****Tinggi Wilayah dan Jarak ke Ibukota Kabupaten/Kota Menurut Kecamatan di Kabupaten Minahasa, 2022**  
**Altitude and Distance to the Capital of Regency by Subdistrict in Minahasa Regency, 2022**

Kecamatan Subdistrict	Tinggi Wilayah (mdpl) Altitude (m.a.s.l)	Jarak ke Ibukota Kabupaten Distance to The Capital of Regency (km)
(1)	(2)	(3)
Langowan Timur	792	30
Langowan Barat	845	25
Langowan Selatan	801	25
Langowan Utara	814	25
Tompaso	797	25
Tompaso Barat	833	35
Kawangkoan	795	23
Kawangkoan Barat	828	25
Kawangkoan Utara	751	35
Sonder	617	20
Tombariri	78	35
Tombariri Timur	388	30
Pineleng	244	47
Tombulu	401	19
Mandolang	103	47
Tondano Barat	658	1
Tondano Selatan	188	6
Remboken	754	15
Kakas	773	27
Kakas Barat	784	22
Lembean Timur	379	26
Eris	680	14
Kombi	586	15
Tondano Timur	760	1
Tondano Utara	713	8
<b>Minahasa</b>	<b>768</b>	<b>-</b>

Catatan/Note: ...

Sumber/Source: BPS, Pendataan Potensi Desa (Podes)/ BPS-Statistics Indonesia, Village Potential Data Collection



# PEMERINTAHAN *Government*

# BAB *Chapter* 02

## PNS

**PNS di lingkup pemerintahan  
Kabupaten Minahasa**  
*Civil Servants in Minahasa  
Regency Government*



Laki-Laki/*Male*

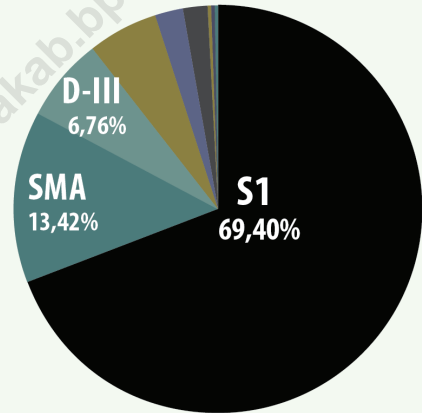
**1.192**



Perempuan/*Female*

**2.801**

**Persentase PNS Lingkup Pemerintahan Kabupaten  
Minahasa Menurut Tingkat Pendidikan**  
*Percentage of Civil Servants in Minahasa Regency Government by  
Education Level*



**Anggota DPRD Kabupaten Minahasa  
Menurut Jenis Kelamin**  
*Number of Minahasa Regency Regional  
House of Representative by Sex*



Berdasarkan asal partai politiknya, sebagian besar anggota DPRD Kabupaten Minahasa didominasi oleh PDIP yang berjumlah 18 anggota

*Based on the political party, most of the Regional House of Representative in Minahasa Regency is dominated by PDIP by 18 members*

**Realisasi Pendapatan dan Belanja Pemerintah Daerah  
Kabupaten Minahasa**  
*Actual Minahasa Regency Regional Revenues and Expenditure*





**PENJELASAN TEKNIS****TECHNICAL NOTES**

- |   |   |
|---|---|
| <p>1. Anggota Dewan Perwakilan Rakyat Daerah (DPRD) dipilih melalui pemilihan umum (pemilu) dan dilantik dalam masa jabatan lima tahun.</p>                         | <p>1. <i>Regional House of Representatives (DPRD) members are elected through a general election and appointed for a five-years membership.</i></p>   |
| <p>2. Susunan pemerintahan Kabupaten Minahasa periode 2020-2024 terdiri dari bupati, wakil bupati, asisten bupati, kepala dinas, camat, lurah, dan kepala desa.</p> | <p>2. <i>The government structure of Minahasa Regency period 2020-2024 consists of regent, vice regent, assistant regent, heads of agencies, heads of subdistricts and heads of villages.</i></p> |
| <p>3. Lembaga tinggi daerah terdiri dari Dewan Perwakilan Rakyat Daerah (DPRD).</p>   | <p>3. <i>State supreme agencies consist of The House of Representative</i></p>  |
| <p>4. Camat mengkoordinir lurah dan kepala desa yang berada di wilayahnya.</p>  | <p>4. <i>Heads of subdistricts coordinate heads of villages who were in their territory.</i></p>  |
| <p>5. Lurah dan kepala desa mengkoordinir kepala lingkungan dan kepala jaga yang terdapat di kelurahan/desa masing-masing.</p>                                      | <p>5. <i>Heads of villages coordinate heads of environment who were in their villages.</i></p>  |

**ULASAN****DESCRIPTION**

Kabupaten Minahasa sebelumnya terdiri dari 22 kecamatan, kemudian pada tahun 2013 dimekarkan menjadi 25 kecamatan.

*Minahasa was previously consists of 22 subdistricts and in 2013 it has become 25 subdistricts.*

Jumlah wakil rakyat yang duduk pada lembaga legislatif, yaitu Dewan Perwakilan Rakyat Daerah (DPRD) sebanyak 35 orang, dengan 18 orang laki-laki dan 17 orang perempuan. Secara organisasi, lembaga wakil rakyat tahun ini terdiri dari tujuh partai yaitu PDIP, Golkar, Gerindra, Demokrat, Nasdem, Hanura, dan Perindo.

*Minahasa House of Representatives (DPRD) has 35 members, comprising 18 men and 17 women. In an organizational structure, Minahasa House of Representatives (DPRD) this year consists of seven parties, which are PDIP, Golkar, Gerindra, Demokrat, Nasdem, Hanura, and Perindo.*

Jumlah pegawai negeri sipil di Kabupaten Minahasa sebanyak 3.993 orang yang terdiri dari 1.192 laki-laki dan 2.298 perempuan.

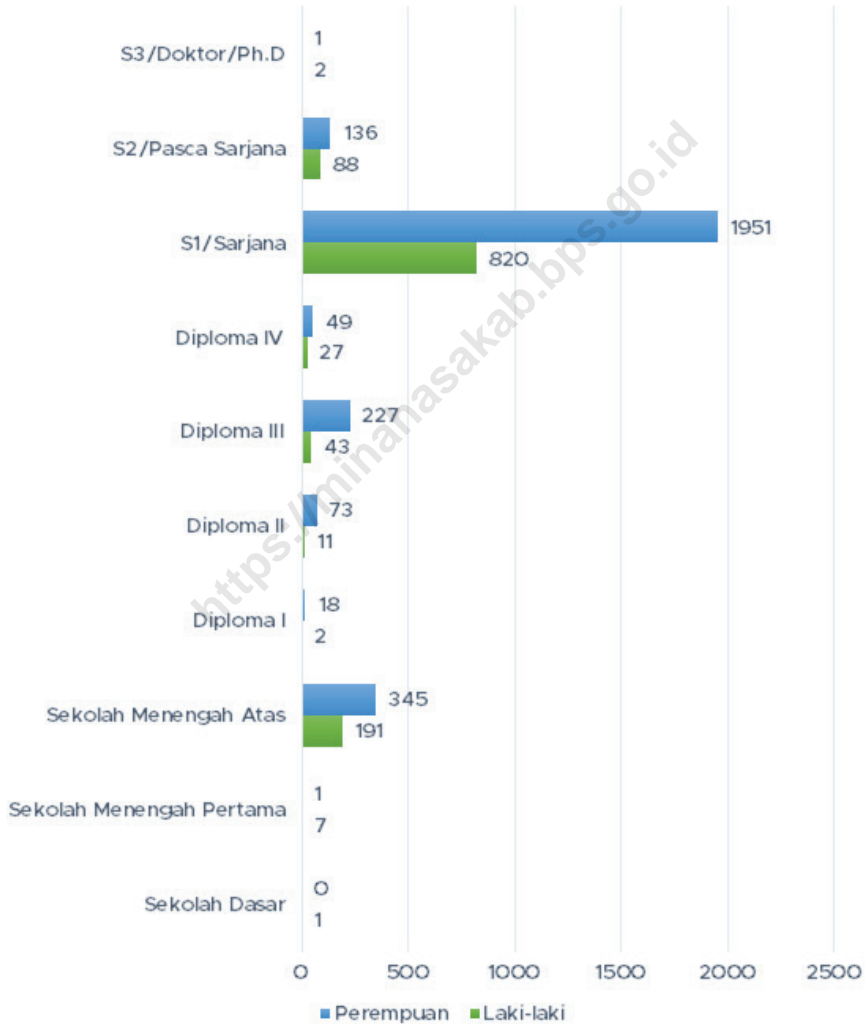
*The number of civil servants in Minahasa Regency is 4.327 people consist of 1.298 men and 3.029 women.*

<https://minahasaka.gov.id>

**Gambar 2.1**  
**Figures**

**Jumlah Pegawai Negeri Sipil Menurut Pendidikan Terakhir dan Jenis Kelamin di Kabupaten Minahasa, Desember 2022**

**Number of Civil Servants by Level of Education and Sex in Minahasa Regency, Desember 2022**

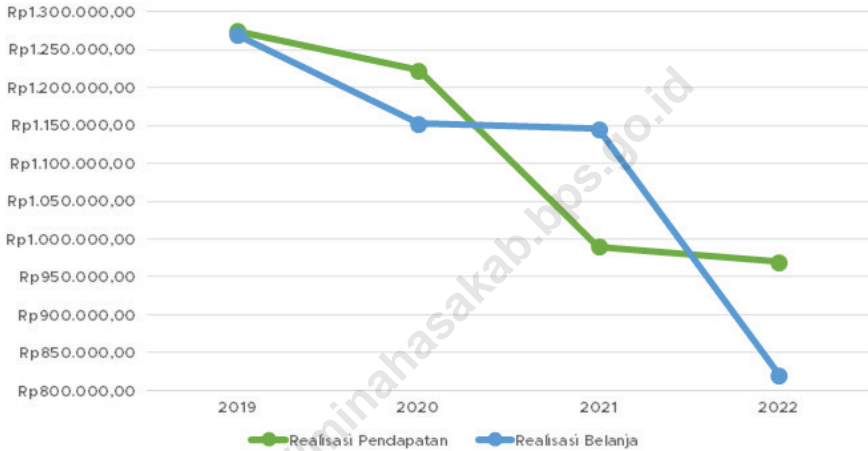


Catatan/Note: Jumlah Pegawai Negeri Sipil yang Bekerja pada Instansi Daerah/ Number of Civil Servants Working at Regional Institutions

Sumber/Source: Badan Kepegawaian Negara (BKN)/National Civil Service Agency

**Gambar** 2.2  
**Figures**

**Realisasi Pendapatan dan Belanja Pemerintah Kabupaten  
Minahasa, 2022**  
*Actual Revenue and Expenditure of Minahasa Regency  
Government, 2022*



Catatan/Note: Transformasi birokrasi jabatan ASN dari sistem struktural ke fungsional  
Sumber/Source: Badan Kepegawaian Negara (BKN)/National Civil Service Agency

## 2.1 WILAYAH ADMINISTRATIF ADMINISTRATIVE AREA

**Tabel 2.1.1** Jumlah Desa<sup>1</sup>/Kelurahan Menurut Kecamatan di Kabupaten Minahasa, 2017–2022  
*Number of Villages<sup>1</sup>/Kelurahan by Subdistrict in Minahasa Regency, 2017–2022*

Kecamatan Subdistrict	2017	2018	2019	2020	2022
(1)	(2)	(3)	(4)	(5)	(6)
Langowan Timur	8	8	8	8	8
Langowan Barat	16	16	16	16	16
Langowan Selatan	10	10	10	10	10
Langowan Utara	8	8	8	8	8
Tompaso	10	10	10	10	10
Tompaso Barat	10	10	10	10	10
Kawangkoan	10	10	10	10	10
Kawangkoan Barat	10	10	10	10	10
Kawangkoan Utara	10	10	10	10	10
Sonder	19	19	19	19	19
Tombariri	10	10	10	10	10
Tombariri Timur		10	10	10	10
Pineleng	14	14	14	14	14
Tombulu	11	11	11	11	11
Mandolang	12	12	12	12	12
Tondano Barat	9	9	9	9	9
Tondano Selatan	8	8	8	8	8
Remboken	11	11	11	11	11
Kakas	13	13	13	13	13
Kakas Barat	10	10	10	10	10
Lembean Timur	11	11	11	11	11
Eris	8	8	8	8	8
Kombi	13	13	13	13	13
Tondano Timur	11	11	11	11	11
Tondano Utara	8	8	8	8	8
<b>Minahasa</b>	<b>270</b>	<b>270</b>	<b>270</b>	<b>270</b>	<b>270</b>

Catatan/Note:

<sup>1</sup>Termasuk kelurahan dan Unit Permukiman Transmigrasi (UPT)/Include Transmigration Settlement Unit

Sumber/Source:

Peraturan Kepala Badan Pusat Statistik Nomor 1 Tahun 2022 Tanggal 5 Februari 2022 tentang Perubahan Atas Peraturan Kepala Badan Pusat Statistik Nomor 3 Tahun 2020 tentang Kode dan Nama Wilayah Kerja Statistik Tahun 2020/Chief Statistician Regulation Number 1/2022, February 5 2022, as a revision of Chief Statistician Regulation Number 3 of 2020 on Code and Name of Regional Level of Data Collection.



## 2.2 DEWAN PERWAKILAN RAKYAT DAERAH REGIONAL HOUSE OF REPRESENTATIVE

**Tabel 2.2.1** Jumlah Anggota Dewan Perwakilan Rakyat Daerah Menurut Partai Politik dan Jenis Kelamin di Kabupaten Minahasa, 2022  
*Number of Regional House of Representatives's Members by Political Parties and Sex in Minahasa Regency 2022*

Partai Politik <i>Political Parties</i>	Laki-laki <i>Male</i>	Perempuan <i>Female</i>	Jumlah <i>Total</i>
(1)	(2)	(3)	(4)
PDIP	9	9	18
Golkar	2	4	6
Gerindra	1	-	1
Demokrat	2	2	4
Nasdem	2	1	3
Hanura	1	-	1
Perindo	1	1	2
<b>Minahasa</b>	<b>18</b>	<b>17</b>	<b>35</b>

Catatan/Note: ...

Sumber/Source: Dewan Perwakilan Rakyat Daerah Kabupaten Minahasa/ *Local Parliament of Minahasa Regency*

## 2.3 SUMBER DAYA MANUSIA HUMAN RESOURCES

**Tabel 2.3.1** Jumlah Pegawai Negeri Sipil Menurut Jabatan dan Jenis Kelamin di Kabupaten Minahasa, Desember 2021 dan Desember 2022  
*Number of Civil Servants by Occupation and Sex in Minahasa Regency, December 2021 dan December 2022*

Jabatan <i>Occupation</i>	2021		Jumlah <i>Total</i>
	Laki-laki <i>Male</i>	Perempuan <i>Female</i>	
(1)	(2)	(3)	(4)
Jabatan Pimpinan Tinggi Utama <i>Senior Executives</i>	-	-	-
Jabatan Pimpinan Tinggi Madya <i>Middle Executives</i>	-	-	-
Jabatan Pimpinan Tinggi Pratama <i>Junior Executives</i>	25	8	33
Administrator/Administrator	96	63	159
Pengawas/Supervisor	280	338	618
Eselon V/5th Echelon	-	-	-
Jabatan Fungsional Dosen <i>Certain Functional Position for Lecturer</i>	-	-	-
Jabatan Fungsional Guru <i>Certain Functional Position for Teacher</i>	334	1 620	1 954
Jabatan Fungsional Medis <i>Certain Functional Position for Medical Field</i>	50	357	407
Jabatan Fungsional Teknis <i>Certain Functional Position for Technical Field</i>	86	95	181
Jabatan Fungsional Umum/Pelaksana <i>General Functional Position</i>	429	521	950
<b>Jumlah/Total</b>	<b>1 300</b>	<b>3 002</b>	<b>4 302</b>

Lanjutan Tabel/*Continued Table 2.3.1*

Jabatan <i>Occupation</i>	2022		
	Laki-laki <i>Male</i>	Perempuan <i>Female</i>	Jumlah <i>Total</i>
(1)	(5)	(6)	(7)
Jabatan Pimpinan Tinggi Utama <i>Senior Executives</i>	-	-	-
Jabatan Pimpinan Tinggi Madya <i>Middle Executives</i>	-	-	-
Jabatan Pimpinan Tinggi Pratama <i>Junior Executives</i>	29	8	37
Administrator/Administrator	101	59	160
Pengawas/Supervisor	250	305	555
Eselon V/5th Echelon	-	-	-
Jabatan Fungsional Dosen <i>Certain Functional Position for Lecturer</i>	-	-	-
Jabatan Fungsional Guru <i>Certain Functional Position for Teacher</i>	318	1 507	1 825
Jabatan Fungsional Medis <i>Certain Functional Position for Medical Field</i>	53	364	417
Jabatan Fungsional Teknis <i>Certain Functional Position for Technical Field</i>	92	100	192
Jabatan Fungsional Umum/Pelaksana <i>General Functional Position</i>	349	458	807
<b>Jumlah/Total</b>	<b>1 192</b>	<b>2 801</b>	<b>3 993</b>

Catatan/Note: Jumlah Pegawai Negeri Sipil yang Bekerja pada Instansi Daerah/ Number of Civil Servants Working at Regional Institutions

Sumber/Source: Badan Kepegawaian Negara (BKN)/National Civil Service Agency

**Tabel**  
**Table** 2.3.2

**Jumlah Pegawai Negeri Sipil Menurut Tingkat Pendidikan dan Jenis Kelamin di Kabupaten Minahasa, Desember 2021 dan Desember 2022**  
**Number of Civil Servants by Educational Level and Sex in Minahasa Regency, Desember 2021 dan Desember 2022**

Tingkat Pendidikan <i>Educational Level</i>	2021		
	Laki-laki <i>Male</i>	Perempuan <i>Female</i>	Jumlah <i>Total</i>
(1)	(2)	(3)	(4)
Sekolah Dasar (SD) <i>Primary School</i>	4	-	4
Sekolah Menengah Pertama (SMP) <i>Junior High School</i>	8	1	9
Sekolah Menengah Atas (SMA) <i>Senior High School</i>	243	418	661
Diploma I/Akta I <i>Diploma I/Akta I</i>	4	28	32
Diploma II/Akta II <i>Diploma II/Akta II</i>	14	90	104
Diploma III/Akta III <i>Diploma III/Akta III</i>	48	234	282
Diploma IV/Akta IV <i>Diploma IV/Akta IV</i>	26	45	71
S1/Sarjana <i>Under Graduate/Bachelor</i>	870	2 068	2 938
S2/Pasca Sarjana <i>Graduate</i>	81	117	198
S3/Doktor/Ph.D <i>Post Graduate</i>	2	1	3
<b>Jumlah/Total</b>	<b>1 300</b>	<b>3 002</b>	<b>4 302</b>

Lanjutan Tabel/Continued Table 2.3.2

Tingkat Pendidikan Educational Level	2022		
	Laki-laki Male	Perempuan Female	Jumlah Total
(1)	(5)	(6)	(7)
Sekolah Dasar (SD) Primary School	1	-	1
Sekolah Menengah Pertama (SMP) Junior High School	7	1	8
Sekolah Menengah Atas (SMA) Senior High School	191	345	536
Diploma I/Akta I Diploma I/Akta I	2	18	20
Diploma II/Akta II Diploma II/Akta II	11	73	84
Diploma III/Akta III Diploma III/Akta III	43	227	270
Diploma IV/Akta IV Diploma IV/Akta IV	27	49	76
S1/Sarjana Under Graduate/Bachelor	820	1951	2771
S2/Pasca Sarjana Graduate	88	136	224
S3/Doktor/Ph.D Post Graduate	2	1	3
<b>Jumlah/Total</b>	<b>1 192</b>	<b>2 801</b>	<b>3993</b>

Catatan/Note: Jumlah Pegawai Negeri Sipil yang Bekerja pada Instansi Daerah/ Number of Civil Servants Working at Regional Institu  
 Sumber/Source: Badan Kepegawaian Negara (BKN)/National Civil Service Agency

**Tabel**  
**Table** 2.3.3

**Jumlah Pegawai Negeri Sipil Menurut Tingkat Kepangkatan dan Jenis Kelamin di Kabupaten Minahasa, Desember 2021 dan Desember 2022**

**Number of Civil Servants by Hierarchy and Sex in Minahasa Regency, Desember 2021 dan Desember 2022**

Pangkat/Golongan/Ruang Hierarchy	2021		
	Laki-laki Male	Perempuan Female	Jumlah Total
(1)	(2)	(3)	(4)
<b>Golongan I/Range I</b>	4	-	4
1. I/A (Juru Muda)/Junior Clerk	-	-	-
2. I/B (Juru Muda Tingkat I)/First Class Junior Clerk	-	-	-
3. I/C (Juru)/Clerk	1	-	1
4. I/D (Juru Tingkat I)/First Class Clerk	3	-	3
<b>Golongan II/Range II</b>	148	185	333
5. II/A (Pengatur Muda)/Junior Supervisor	19	14	33
6. II/B (Pengatur Muda Tingkat I) First Class Junior Supervisor	29	35	64
7. II/C (Pengatur)/Supervisor	51	84	135
8. II/D (Pengatur Tingkat I)/First Class Supervisor	49	52	101
<b>Golongan III/Range III</b>	761	1 683	2 444
9. III/A (Penata Muda)/Junior Superintendent	144	299	443
10. III/B (Penata Muda Tingkat I) First Class Junior Superintendent	186	342	528
11. III/C (Penata)/Superintendent	151	379	530
12. III/D (Penata Tingkat I)/First Class Superintendent	280	663	943
<b>Golongan IV/Range IV</b>	387	1 134	1 521
13. IV/A (Pembina)/Administrator	189	465	654
14. IV/B (Pembina Tingkat I)/First Class Administrator	166	655	821
15. IV/C (Pembina Utama Muda)/Junior Administrator	31	14	45
16. IV/D (Pembina Utama Madya)/Middle Administrator	1	-	1
17. IV/E (Pembina Utama)/Senior Administrator	-	-	-
<b>Jumlah/Total</b>	<b>1 300</b>	<b>3 002</b>	<b>4 302</b>

Lanjutan Tabel/Continued Table 2.3.3

Pangkat/Golongan/Ruang Hierarchy	2022		
	Laki-laki Male	Perempuan Female	Jumlah Total
(1)	(5)	(6)	(7)
<b>Golongan I/Range I</b>	3	-	3
1. I/A (Juru Muda)/Junior Clerk	-	-	-
2. I/B (Juru Muda Tingkat I)/First Class Junior Clerk	-	-	-
3. I/C (Juru)/Clerk	1	-	1
4. I/D (Juru Tingkat I)/First Class Clerk	2	-	2
<b>Golongan II/Range II</b>	119	163	282
5. II/A (Pengatur Muda)/Junior Supervisor	12	9	21
6. II/B (Pengatur Muda Tingkat I) First Class Junior Supervisor	20	29	49
7. II/C (Pengatur)/Supervisor	42	82	124
8. II/D (Pengatur Tingkat I)/First Class Supervisor	45	43	88
<b>Golongan III/Range III</b>	706	1 582	2 288
9. III/A (Penata Muda)/Junior Superintendent	107	249	356
10. III/B (Penata Muda Tingkat I) First Class Junior Superintendent	188	339	527
11. III/C (Penata)/Superintendent	129	341	470
12. III/D (Penata Tingkat I)/First Class Superintendent	282	653	935
<b>Golongan IV/Range IV</b>	364	1 056	1 420
13. IV/A (Pembina)/Administrator	164	432	596
14. IV/B (Pembina Tingkat I)/First Class Administrator	163	604	767
15. IV/C (Pembina Utama Muda)/Junior Administrator	36	20	56
16. IV/D (Pembina Utama Madya)/Middle Administrator	1	-	1
17. IV/E (Pembina Utama)/Senior Administrator	-	-	-
<b>Jumlah/Total</b>	<b>1 192</b>	<b>2 801</b>	<b>3 993</b>

Catatan/Note: Jumlah Pegawai Negeri Sipil yang Bekerja pada Instansi Daerah/ Number of Civil Servants Working at Regional Institutions

Sumber/Source: Badan Kepegawaian Negara (BKN)/National Civil Service Agency

## 2.4 KEUANGAN PEMERINTAH GOVERNMENT FINANCE

**Tabel 2.4.1** Realisasi Pendapatan Pemerintah Kabupaten Minahasa Menurut Jenis Pendapatan (ribu rupiah), 2019–2022  
**Table 2.4.1** Actual Minahasa Regency Government Revenues by Kind of Revenues (thousand rupiahs), 2019–2022

Jenis Pendapatan/Kind of Revenues	2019	2020
(1)	(2)	(3)
<b>1. Pendapatan Asli Daerah (PAD)/Regional Revenue</b>	99 604,25	116 032,08
1.1 Pajak Daerah/Regional Tax	40 130,38	32 137,52
1.2 Retribusi Daerah/Regional Retribution	27 156,82	3 844,57
1.3 Hasil Perusahaan Milik Daerah dan Pengelolaan Kekayaan Daerah yang Dipisahkan/Regional-Owned Company Revenue and Separated Management of Regional Wealth	5 417,36	3 271,05
1.4 Lain-lain PAD yang Sah/Other Regional Revenue	26 899,69	76 778,94
<b>2. Dana Perimbangan/Balance Funds</b>	906 083,47	857 254,04
2.1 Bagi Hasil Pajak/Tax Sharing Revenue	27 390,82	14 236,28
2.2 Bagi Hasil Bukan Pajak/Sumber Daya Alam/Non-Tax Sharing Revenue/Natural Resources	-	7 225,83
2.3 Dana Alokasi Umum/General Allocation Fund	680 344,04	626 199,94
2.4 Dana Alokasi Khusus/Special Allocation Fund	198 348,61	209 591,99
<b>3. Lain-lain Pendapatan yang Sah/Other Revenue</b>	268 361,83	248 898,80
3.1 Pendapatan Hibah/Grant	9 804,04	-
3.2 Dana Darurat/Emergency Fund	-	-
3.3 Dana Bagi Hasil Pajak dari Provinsi dan Pemerintah Daerah Lainnya/Tax Sharing Revenue from Provincial and Other Regional Governments	52 491,01	33 972,54
3.4 Dana Penyesuaian dan Otonomi Daerah/Regional Adjustment and Autonomy Fund	202 121,87	212 066,70
3.5 Bantuan Keuangan dari Provinsi atau Pemerintah Daerah Lainnya/Financial Assistance from Provincial or Other Regional Governments	-	-
3.6 Lainnya/Others	4 044,91	2 859,56
<b>Jumlah/Total</b>	<b>1 274 049,55</b>	<b>1 222 184,92</b>



Lanjutan Tabel/Continued Table 2.4.1

Jenis Pendapatan/Kind of Revenues	2021	2022
(1)	(4)	(5)
<b>1. Pendapatan Asli Daerah (PAD)/Regional Revenue</b>	94 147,73	94 917,96
1.1 Pajak Daerah/Regional Tax	40 527,93	46 914,89
1.2 Retribusi Daerah/Regional Retribution	2 562,22	1 381,48
1.3 Hasil Perusahaan Milik Daerah dan Pengelolaan Kekayaan Daerah yang Dipisahkan/Regional-Owned Company Revenue and Separated Management of Regional Wealth	3 766,19	3 257,27
1.4 Lain-lain PAD yang Sah/Other Regional Revenue	47 291,39	44 364,30
<b>2. Dana Perimbangan/Balance Funds</b>	886 031,46	849 834,14
2.1 Bagi Hasil Pajak/Tax Sharing Revenue	29 412,08	59 932,89
2.2 Bagi Hasil Bukan Pajak/Sumber Daya Alam/Non-Tax Sharing Revenue/Natural Resources	26 211,44	58 468,57
2.3 Dana Alokasi Umum/General Allocation Fund	614 935,14	611 340,71
2.4 Dana Alokasi Khusus/Special Allocation Fund	215 472,80	178 560,63
<b>3. Lain-lain Pendapatan yang Sah/Other Revenue</b>	9 281,75	70 784,86
3.1 Pendapatan Hibah/Grant	5 025,62	4 574,93
3.2 Dana Darurat/Emergency Fund	-	-
3.3 Dana Bagi Hasil Pajak dari Provinsi dan Pemerintah Daerah Lainnya/Tax Sharing Revenue from Provincial and Other Regional Governments	-	66 220,33
3.4 Dana Penyesuaian dan Otonomi Daerah/Regional Adjustment and Autonomy Fund	-	-
3.5 Bantuan Keuangan dari Provinsi atau Pemerintah Daerah Lainnya/Financial Assistance from Provincial or Other Regional Governments	-	-
3.6 Lainnya/Others	4 256,13	-
<b>Jumlah/Total</b>	<b>989 460,95</b>	<b>1 015 536,96</b>

Catatan/Note: ...

Sumber/Source: Badan Pengelolaan Keuangan dan Aset Daerah / Regional Agency for Financial Management Minahasa Regency

**Tabel**  
**Table 2.4.2****Realisasi Belanja Pemerintah Kabupaten Minahasa  
Menurut Jenis Belanja (ribu rupiah), 2019–2022  
Actual Minahasa Regency Government Expenditures by Kind  
of Expenditures (thousand rupiahs), 2019–2022**

Jenis Belanja <i>Kind of Expenditures</i>	2018	2019
(1)	(2)	(3)
<b>1. Belanja Tidak Langsung/<i>Indirect Expenditures</i></b>	818 235,28	774 219,26
1.1 Belanja Pegawai/ <i>Personnel Expenditures</i>	530 448,21	495 010,29
1.2 Belanja Bunga/ <i>Interest Expenditures</i>	-	-
1.3 Belanja Subsidi/ <i>Subsidies Expenditures</i>	-	-
1.4 Belanja Hibah/ <i>Grant Expenditures</i>	24 766,60	23 500,40
1.5 Belanja Bantuan Sosial/ <i>Social Aid Expenditures</i>	13 331,60	10 099,75
1.6 Belanja Bagi Hasil/ <i>Sharing Fund Expenditure</i>	6 171,65	3 600,39
1.7 Belanja Bantuan Keuangan/ <i>Financial Aids Expenditures</i>	243 517,21	241 658,83
1.8 Belanja Tidak Terduga/ <i>Unpredicted Expenditures</i>	-	349,60
<b>2. Belanja Langsung/<i>Direct Expenditures</i></b>	451 279,49	377 885,48
2.1 Belanja Pegawai/ <i>Personnel Expenditures</i>	1 112,69	1 349,17
2.2 Belanja Barang dan Jasa/ <i>Goods and Services Expenditures</i>	307 812,64	259 373,41
2.3 Belanja Modal/ <i>Capital Expenditure</i>	142 354,15	117 162,90
<b>Jumlah/<i>Total</i></b>	<b>1 269 514,77</b>	<b>1 152 104,74</b>

Lanjutan Tabel/Continued Table 2.4.2

Jenis Belanja <i>Kind of Expenditures</i>	2020	2022
(1)	(4)	(5)
<b>1. Belanja Tidak Langsung/<i>Indirect Expenditures</i></b>	798 604,59	533 545,08
1.1 Belanja Pegawai/ <i>Personnel Expenditures</i>	493 797,64	301 078,02
1.2 Belanja Bunga/ <i>Interest Expenditures</i>	808,01	2 570,22
1.3 Belanja Subsidi/ <i>Subsidies Expenditures</i>	-	-
1.4 Belanja Hibah/ <i>Grant Expenditures</i>	27 983,29	16 292,59
1.5 Belanja Bantuan Sosial/ <i>Social Aid Expenditures</i>	12 990,47	34,09
1.6 Belanja Bagi Hasil/ <i>Sharing Fund Expenditure</i>	4 802,76	-
1.7 Belanja Bantuan Keuangan/ <i>Financial Aids Expenditures</i>	243 750,90	213 570,16
1.8 Belanja Tidak Terduga/ <i>Unpredicted Expenditures</i>	14 471,50	-
<b>2. Belanja Langsung/<i>Direct Expenditures</i></b>	346 284,73	283 798,68
2.1 Belanja Pegawai/ <i>Personnel Expenditures</i>	-	-
2.2 Belanja Barang dan Jasa/ <i>Goods and Services Expenditures</i>	235 082,56	176 436,85
2.3 Belanja Modal/ <i>Capital Expenditure</i>	111 202,17	107 361,83
<b>Jumlah/<i>Total</i></b>	<b>1 144 889,32</b>	<b>817 343,76</b>

Catatan/Note: Data APBD

Sumber/Source: Badan Pengelolaan Keuangan dan Aset Daerah / *Regional Agency for Financial Management Minahasa Regency*



# PENDUDUK DAN KETENAGAKERJAAN

## Population and Employment

# BAB

## Chapter

# 03

## KOMPOSISI PENDUDUK KABUPATEN MINAHASA

### Composition of Minahasa Regency Population

### Rasio Jenis Kelamin

#### Sex Ratio

Jumlah penduduk laki-laki di Kabupaten Minahasa lebih banyak daripada penduduk perempuan

# 104

Number of male population in Minahasa Regency is larger than female population

### Kepadatan Penduduk

#### Population Density

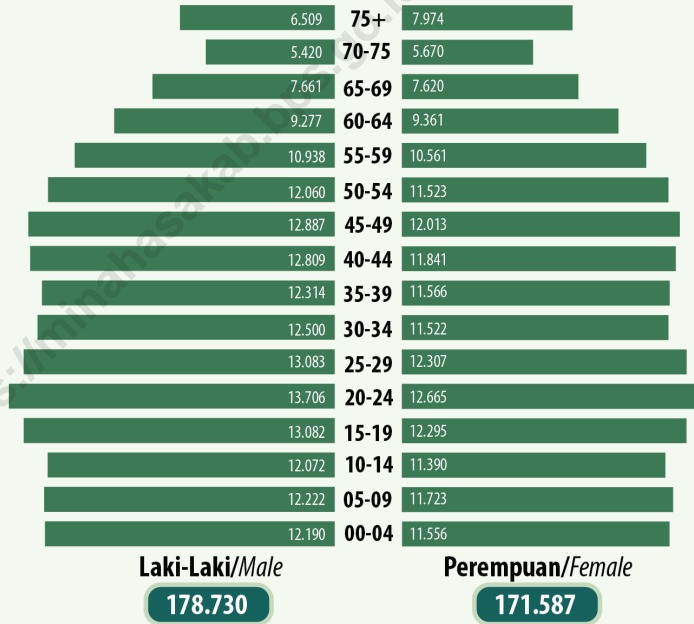
Setiap satu kilometer persegi di Kabupaten Minahasa terdapat  
Every one kilometer square in Minahasa Regency there is

# 307

Penduduk  
Population

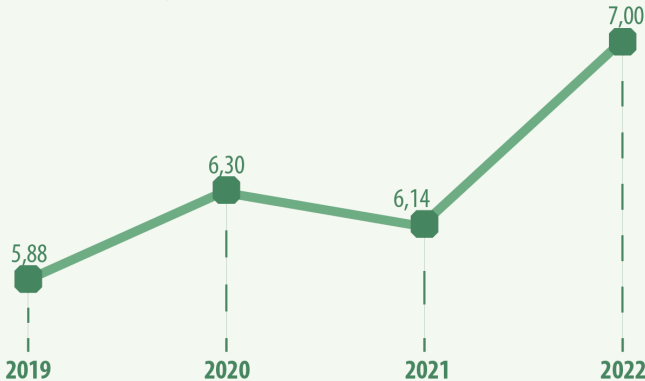
### Kelompok Umur

#### Age Group



## Tingkat Pengangguran Terbuka (TPT) (%)

### Open Unemployment Rate (%)





**PENJELASAN TEKNIS**

**TECHNICAL NOTES**

1. Penduduk adalah semua orang yang berdomisili di wilayah teritorial suatu daerah selama 6 bulan atau lebih dan atau mereka yang berdomisili kurang dari 6 bulan tetapi bertujuan menetap.
2. Laju pertumbuhan penduduk per tahun adalah angka yang menunjukkan rata-rata tingkat penambahan penduduk per tahun dalam jangka waktu tertentu. Angka ini dinyatakan sebagai persentase dari penduduk dasar. Metode penghitungan laju pertumbuhan penduduk yang digunakan oleh BPS adalah metode geometrik.
3. Kepadatan penduduk adalah ukuran persebaran penduduk yang menunjukkan jumlah penduduk untuk setiap kilometer persegi luas wilayah.
4. Rasio jenis kelamin adalah perbandingan antara jumlah penduduk laki-laki dan jumlah penduduk perempuan pada suatu daerah dan waktu tertentu, yang biasanya dinyatakan dalam banyaknya penduduk laki-laki per 100 perempuan.
5. Distribusi penduduk adalah pola persebaran penduduk di suatu wilayah, baik berdasarkan batas-batas geografis maupun berdasarkan batas-batas administrasi pemerintahan.
6. Komposisi penduduk adalah pola persebaran penduduk

1. *The population are all residents of the entire territory of who have stayed for six months or longer, and those who intended to stay more than six months even though their length of stay is less than six months.*
2. *Annual population growth rate is a number that shows the average rate of population growth per year in a certain period. This rate is a percentage of the basic population. The method used by Statistics Indonesia is the geometric method.*
3. *Population density is a measure of the distribution of the population which shows the total population for each square kilometer of area. Sex ratio is the ratio between total male population and female population in a certain area and at a certain time, which is usually stated in the number of male residents per 100 females.*
4. *Population distribution is the pattern of population distribution in an area, either by geographic boundaries or by government administrative boundaries.*
5. *Population compotition is the pattern of population distribution by its characteristics, example: population by age group, population by sex*
6. *Working age population is persons of 15 years and over.*
7. *Labor force or economically active are persons of 15 years and over,*

menurut karakteristiknya, contoh: penduduk menurut kelompok umur, penduduk menurut jenis kelamin

7. Penduduk usia kerja adalah penduduk yang berumur 15 tahun ke atas.
  8. Angkatan kerja adalah penduduk usia kerja (15 tahun ke atas) yang bekerja, punya pekerjaan namun sementara tidak bekerja, dan pengangguran.
  9. Bekerja adalah kegiatan ekonomi yang dilakukan oleh seseorang dengan maksud memperoleh atau membantu memperoleh pendapatan atau keuntungan dan lamanya bekerja paling sedikit 1 jam secara terus menerus dalam seminggu yang lalu (termasuk pekerja keluarga tanpa upah yang membantu dalam suatu usaha/ kegiatan ekonomi).
  10. Jumlah jam kerja seluruhnya adalah jumlah jam kerja yang digunakan untuk bekerja (tidak termasuk jam kerja istirahat resmi dan jam kerja yang digunakan untuk hal-hal di luar pekerjaan).
  11. Lapangan usaha adalah bidang kegiatan dari pekerjaan/tempat bekerja di mana seseorang bekerja. Klasifikasi lapangan usaha mengikuti Klasifikasi Baku Lapangan Usaha Indonesia (KBLI) dalam 1 digit.
  12. Status pekerjaan adalah kedudukan seseorang dalam unit usaha/kegiatan dalam melakukan pekerjaan.
8. *Working is economic activity conducted by a person and intended to earn income by doing work or helping to do work at least one hour continuously during the reference week (including unpaid family worker/s for any economic activity)*
  9. *Total working hours is the total hours spent by an employee to perform all jobs (excluding the time used for other activities which are not classified as work).*
  10. *Industry is field of a person's activity or establishment. The classification of industries follows the Indonesia Standard Industrial Classification (KBLI) in one digit.*
  11. *Employment status is the status of a person at his place of work or establishment where he was employed.*
  12. *Own-account worker is a person who works at his own risk without assisted by paid per mount worker or unpaid worker include technical job or skill job.*
  13. *Employer assisted by temporary workers/unpaid worker is a person who works at his own risk and assisted by temporary worker/unpaid worker.*
  14. *Employer assisted by permanent workers/paid workers is a person who does his business at her/his own risk at least one assisted by who in the previous week were working, temporarily absent from work but having jobs, and unemployment.*

13. Berusaha sendiri tanpa dibantu orang lain adalah bekerja atau berusaha dengan menanggung risiko secara ekonomis, yaitu dengan tidak kembalinya ongkos produksi yang telah dikeluarkan dalam rangka usahanya tersebut, serta tidak menggunakan pekerja dibayar maupun pekerja tak dibayar, termasuk yang sifat pekerjaannya memerlukan teknologi atau keahlian khusus.
14. Berusaha dibantu buruh tidak tetap/buruh tidak dibayar adalah bekerja atau berusaha atas risiko sendiri, dan menggunakan buruh/pekerja tak dibayar dan atau buruh/pekerja tidak tetap.
15. Berusaha dibantu buruh tetap/buruh dibayar adalah berusaha atas risiko sendiri dan mempekerjakan paling sedikit satu orang buruh/pekerja tetap yang dibayar.
16. Buruh/karyawan/pegawai adalah seseorang yang bekerja pada orang lain atau instansi/kantor/ perusahaan secara tetap dengan menerima upah/gaji baik berupa uang maupun barang. Buruh yang tidak mempunyai majikan tetap, tidak digolongkan sebagai buruh/karyawan, tetapi sebagai pekerja bebas. Seseorang dianggap memiliki majikan tetap jika memiliki 1 (satu) majikan (orang/rumah tangga) yang sama dalam sebulan terakhir, khusus pada sektor bangunan batasannya tiga bulan. Apabila *paid permanent worker*
15. *Employee is a person who work permanently for other people or institution/office/ company and gains some money/cash or goods as wage/salary. Labor who have no permanent employer is not categorized as a laborer/ worker/ employee but casual worker. A laborers in general is considered to have a permanent employer if he has the same employer during the past month, particularly for building construction sector is 3 months. If the employer is an institution, more than 1 (one) employer is allowed.*
17. *Casual employee is a person who does not work permanently for other people/employer/ institution (more than 1 employer during the last 1 month) in agricultural sector, either home industry or not home industry, or in non-agricultural sector based on remuneration paid with money or goods, and based on daily or contact payment system.*
18. *Unpaid worker is a person who intended to work without pay either with money or good, in an establishment run by other members of the family, relative or neighbour.*



- majikannya instansi/lembaga, boleh lebih dari satu.
17. Pekerja bebas adalah seseorang yang bekerja pada orang lain/ majikan/institusi yang tidak tetap (lebih dari 1 majikan dalam sebulan terakhir) di usaha pertanian baik berupa usaha rumah tangga maupun bukan usaha rumah tangga, ataupun di nonpertanian atas dasar balas jasa dengan menerima upah atau imbalan baik berupa uang maupun barang, dan baik dengan sistem pembayaran harian maupun borongan
  18. Pekerja tak dibayar adalah seseorang yang bekerja membantu usaha untuk memperoleh penghasilan/ keuntungan yang dilakukan oleh salah seorang anggota rumah tangga atau bukan anggota rumah tangga tanpa mendapat upah/gaji baik berupa uang maupun barang.

**ULASAN**

**DESCRIPTION**

**Kependudukan**

Penduduk Kabupaten Minahasa berdasarkan Hasil SP2020 sebanyak 350.317 jiwa yang terdiri atas 178.730 jiwa penduduk laki-laki dan 171.587 jiwa penduduk perempuan. Laju pertumbuhan penduduk tahunan tahun 2011-2022 sebesar 0,47 persen. Sementara itu besarnya angka rasio jenis kelamin tahun 2022 penduduk laki-laki terhadap penduduk perempuan sebesar 104,16 Rasio jenis kelamin per kecamatan cukup beragam dengan rasio jenis kelamin tertinggi pada Kecamatan Kakas sebesar 108,02 dan terendah pada Kecamatan Langowan Timur sebesar 100,6.

Kepadatan penduduk di Kabupaten Minahasa tahun 2022 mencapai 307 jiwa/km<sup>2</sup>. Kepadatan Penduduk di 25 kecamatan cukup beragam dengan kepadatan penduduk tertinggi terletak di Kecamatan Langowan Timur dengan kepadatan sebesar 1.884 jiwa/km<sup>2</sup> dan terendah di Kecamatan Kombi sebesar 97 jiwa/Km<sup>2</sup>.

**Ketenagakerjaan**

Jumlah Pencari Kerja Terdaftar di Kabupaten Minahasa Pada Dinas Tenaga Kerja dan Transmigrasi Kabupaten Minahasa pada tahun 2022 sebanyak 957 orang.

Proporsi terbesar pencari kerja yang mendaftar pada Dinas Tenaga Kerja berpendidikan terakhir S1 yaitu sebesar 108 orang diikuti pencari kerja berpendidikan S2 sebesar 1 orang.

*Population*

*The population of Minahasa Regency based on the 2020 Population Census was 348.673 people consisting of 178.018 male residents and 170.655 female residents. Annual population growth rate 2011-2022 was 0,80 percent. Meanwhile the magnitude of the sex ratio in 2022 male population to female population is 104,3. The sex ratio per district is quite diverse with the highest sex ratio in the District of Kakas of 110 and the lowest in the District of Langowan Timur of 100,6.*

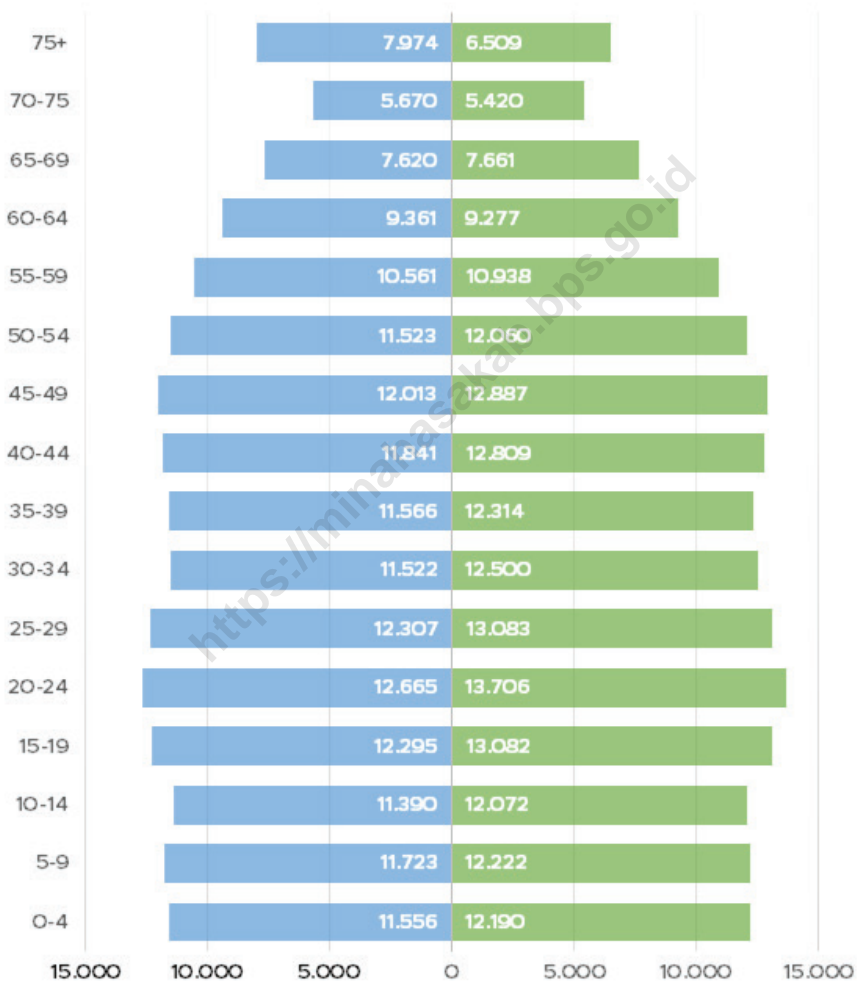
*Population density of Minahasa Regency reached 307 people/km<sup>2</sup>. Population density in 25 subdistricts are quite diverse with the highest population density of subdistrict is located in the subdistrict Langowan Timur with the number of density are 1.884 people/km<sup>2</sup> and the lowest in Subdistrict Kombi with 97 people/km<sup>2</sup>.*

*Employment*

*Number of Job Seekers Registered in Minahasa Employment and Transmigration Office in 2022 were 220 people.*

*The largest proportion of job seekers who register with the Employment and Transmigration Office of Minahasa Regency have Last educated scholar as bachelor degree by 108 people and followed by last educated as magister by 1 people.*

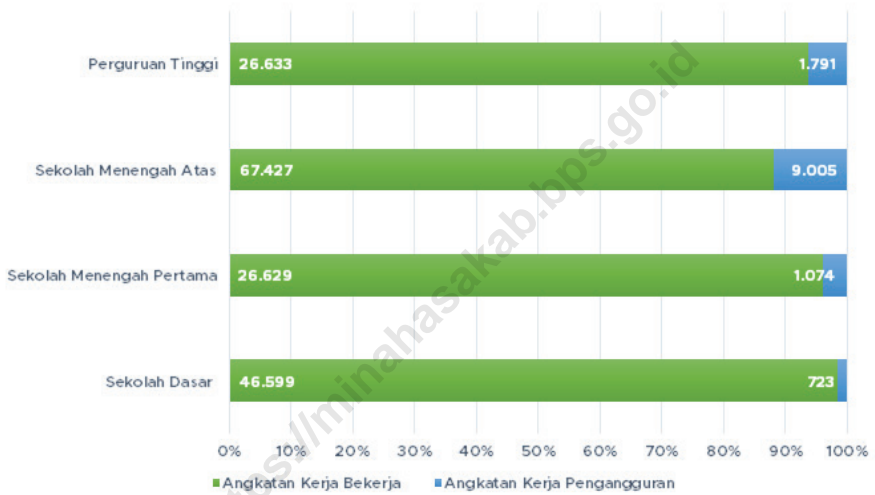
**Gambar 3.1** Piramida Penduduk Kabupaten Minahasa, 2022  
**Figures 3.1** Population Pyramid of Minahasa Regency, 2022



Sumber/Source : Hasil SP2020 (September)/The result of the 2020 Population Census (September)

**Gambar 3.2**  
**Figures**

**Penduduk Berumur 15 Tahun ke Atas Menurut Pendidikan Tertinggi yang Ditamatkan Selama Seminggu yang Lalu di Kabupaten/ Minahasa, 2022**  
*Population 15 Years of Age and Over by Educational Attainment During the Previous Week in Minahasa Regency, 2022*



Sumber/Source: Hasil proyeksi Sensus Penduduk 2020 (September)/Result of projection based on 2020 Population Census (September)

### 3.1 PENDUDUK POPULATION

**Tabel 3.1.1** Penduduk, Laju Pertumbuhan Penduduk per Tahun, Distribusi Persentase Penduduk, Kepadatan Penduduk, Rasio Jenis Kelamin Penduduk Menurut Kecamatan di Kabupaten Minahasa, 2022  
*Population, Annual Population Growth Rate, Percentage Distribution of Population, Population Density, and Population Sex Ratio by Subdistrict in Minahasa Regency, 2022*

Kecamatan Subdistrict	Penduduk (ribu) Population (thousand)	Laju Pertumbuhan Penduduk per Tahun Annual Population Growth Rate (%)
(1)	(2)	(3)
Langowan Timur	13 639	0,29
Langowan Barat	16 657	0,17
Langowan Selatan	8 099	0,06
Langowan Utara	8 775	0,16
Tompaso	7 475	0,23
Tompaso Barat	9 311	0,23
Kawangkoan	10 517	0,12
Kawangkoan Barat	9 051	0,11
Kawangkoan Utara	8 735	0,11
Sonder	19 656	0,34
Tombariri	18 306	0,32
Tombariri Timur	10 465	0,33
Pineleng	30 680	0,66
Tombulu	19 964	1,72
Mandolang	21 925	0,65
Tondano Barat	21 787	0,56
Tondano Selatan	17 918	0,80
Remboken	12 946	0,72
Kakas	12 716	0,31
Kakas Barat	11 035	0,31
Lembean Timur	8 522	0,41
Eris	12 215	1,08
Kombi	11 583	0,56
Tondano Timur	15 129	0,16
Tondano Utara	13 211	0,72
<b>Minahasa</b>	<b>350 317</b>	<b>0,47</b>

Lanjutan Tabel/*Continued Table 3.1.1*

Kecamatan Subdistrict	Persentase Penduduk Percentage of Total Population	Kepadatan Penduduk per km2 Population Density per sq.km
(1)	(4)	(5)
Langowan Timur	3,89	1884
Langowan Barat	4,75	390
Langowan Selatan	2,31	116
Langowan Utara	2,50	1061
Tompaso	2,13	432
Tompaso Barat	2,66	637
Kawangkoan	3,00	292
Kawangkoan Barat	2,58	470
Kawangkoan Utara	2,49	667
Sonder	5,61	374
Tombariri	5,23	324
Tombariri Timur	2,99	103
Pineleng	8,76	622
Tombulu	5,70	272
Mandolang	6,26	466
Tondano Barat	6,22	961
Tondano Selatan	5,11	707
Remboken	3,70	538
Kakas	3,63	143
Kakas Barat	3,15	244
Lembean Timur	2,43	111
Eris	3,49	367
Kombi	3,31	97
Tondano Timur	4,32	449
Tondano Utara	3,77	208
<b>Minahasa</b>	<b>100</b>	<b>307</b>

Lanjutan Tabel/*Continued Table* 3.1.1

Kecamatan <i>Subdistrict</i>	Rasio Jenis Kelamin <i>Sex Ratio</i>
(1)	(6)
Langowan Timur	100,16
Langowan Barat	106,69
Langowan Selatan	110,09
Langowan Utara	108,38
Tompaso	105,19
Tompaso Barat	106,27
Kawangkoan	101,98
Kawangkoan Barat	104,40
Kawangkoan Utara	101,69
Sonder	103,60
Tombariri	102,99
Tombariri Timur	106,37
Pineleng	103,80
Tombulu	105,10
Mandolang	103,99
Tondano Barat	103,56
Tondano Selatan	100,99
Remboken	107,00
Kakas	108,02
Kakas Barat	107,74
Lembean Timur	102,95
Eris	102,64
Kombi	104,50
Tondano Timur	102,42
Tondano Utara	100,65
<b>Minahasa</b>	<b>104,16</b>

Catatan/*Note*:Sumber/*Source*: Hasil proyeksi Sensus Penduduk 2020 (September)/*Result of projection based on 2020 Population Census (September)*

**Tabel**  
**Table** 3.1.2

**Jumlah Penduduk Menurut Kelompok Umur dan Jenis Kelamin di Kabupaten Minahasa, 2022**  
*Population by Age Groups and Sex in Minahasa Regency, 2022*

Kelompok Umur <i>Age Groups</i>	Jenis Kelamin/Sex		
	Laki-laki <i>Male</i>	Perempuan <i>Female</i>	Jumlah <i>Total</i>
(1)	(2)	(3)	(4)
0-4	12 190	11 556	23 746
5-9	12 222	11 723	23 945
10-14	12 072	11 390	23 462
15-19	13 082	12 295	25 377
20-24	13 706	12 665	26 371
25-29	13 083	12 307	25 390
30-34	12 500	11 522	24 022
35-39	12 314	11 566	23 880
40-44	12 809	11 841	24 650
45-49	12 887	12 013	24 900
50-54	12 060	11 523	23 583
55-59	10 938	10 561	21 499
60-64	9 277	9 361	18 638
65-69	7 661	7 620	15 281
70-74	5 420	5 670	11 090
75+	6 509	7 974	14 483
<b>Minahasa</b>	<b>178 730</b>	<b>171 587</b>	<b>350 317</b>

Catatan/Note:

Sumber/Source: Hasil proyeksi Sensus Penduduk 2020 (September)/Result of projection based on 2020 Population Census (September)



**Tabel**  
**Table** 3.1.3

**Jumlah Penerbitan Akte Menurut Jenis dan Bulan di Kabupaten Minahasa, 2022**  
**Number of Issuance of Certificate by Type and Month in Minahasa Regency, 2022**

Bulan Month	Kelahiran Birth	Kematian Death	Perkawinan Marriage	Perceraian Divorce
(1)	(2)	(3)	(4)	(5)
Januari	462	232	126	25
Februari	385	170	200	14
Maret	591	293	169	31
April	448	312	143	25
Mei	185	206	142	16
Juni	520	310	162	19
Juli	564	292	170	30
Agustus	536	317	151	20
September	642	374	160	20
Oktober	403	318	166	17
November	427	314	220	14
Desember	289	285	115	14
<b>Minahasa</b>	<b>5 452</b>	<b>3 423</b>	<b>1 925</b>	<b>245</b>

Catatan/Note: ...

Sumber/Source: Dinas Kependudukan dan Pencatatan Sipil Kabupaten Minahasa/Regional Office of Population and Civil Registration of Minahasa Regency

**Tabel**  
**Table** 3.1.4

**Jumlah Pencetakan e-KTP Menurut Bulan di Kabupaten Minahasa, 2022**  
**Number of Electronic Identity Card Printing by Month in Minahasa Regency, 2022**

<b>Bulan</b> <b>Month</b>	<b>Pencetakan EKTP</b> <b>Electronic Identity Card Printing</b>
(1)	(2)
Januari	2 004
Februari	940
Maret	2 867
April	2 522
Mei	1 683
Juni	3 019
Juli	2 268
Agustus	2 986
September	2 713
Oktober	1 926
November	1 844
Desember	636
<b>Minahasa</b>	<b>25 408</b>

Catatan/Note:

Sumber/Source: Dinas Kependudukan dan Pencatatan Sipil Kabupaten Minahasa/Regional Office of Population and Civil Registration of Minahasa Regency

**Tabel 3.1.5** Jumlah Pencetakan e-KTP Menurut Kecamatan di Kabupaten Minahasa, 2022  
**Number of Electronic Identity Card Printing by Subdistrict in Minahasa Regency, 2022**

Kecamatan Subdistrict	Pencetakan EKTP Electronic Identity Card Printing
(1)	(2)
Langowan Timur	884
Langowan Barat	1 336
Langowan Selatan	339
Langowan Utara	528
Tompaso	410
Tompaso Barat	644
Kawangkoan	577
Kawangkoan Barat	625
Kawangkoan Utara	612
Sonder	1 674
Tombariri	1 454
Tombariri Timur	830
Pineleng	2 297
Tombulu	1 377
Mandolang	1 695
Tondano Barat	1 629
Tondano Selatan	1 367
Remboken	1 016
Kakas	867
Kakas Barat	843
Lembean Timur	554
Eris	785
Kombi	803
Tondano Timur	1 243
Tondano Utara	1 019
<b>Minahasa</b>	<b>25 408</b>

Catatan/Note:

Sumber/Source: Dinas Kependudukan dan Pencatatan Sipil Kabupaten Minahasa/Regional Office of Population and Civil Registration of Minahasa Regency

**3.2 KETENAGAKERJAAN  
EMPLOYMENT**

**Tabel 3.2.1 Jumlah Penduduk Berumur 15 Tahun Keatas Menurut Jenis Kegiatan Selama Seminggu yang Lalu dan Jenis Kelamin di Kabupaten Minahasa, 2022**  
*Population Aged 15 Years and Over by Type of Activity During The Previous Week and Sex in Minahasa Regency, 2022*

Kegiatan Utama <i>Main Activity</i>	Jenis Kelamin/Sex		
	Laki-Laki <i>Male</i>	Perempuan <i>Female</i>	Jumlah <i>Total</i>
(1)	(2)	(3)	(4)
<b>I. Angkatan Kerja/<i>Economically Active</i></b>	116 429	63 452	179 881
1. Bekerja/ <i>Working</i>	108 467	58 821	167 288
2. Pengangguran Terbuka/ <i>Unemployment</i>	7 962	4 631	12 593
<b>II. Bukan Angkatan Kerja/<i>Economically Inactive</i></b>	24 646	72 251	96 897
1. Sekolah/ <i>Attending School</i>	8 244	10 310	18 554
2. Mengurus Rumah Tangga/ <i>Housekeeping</i>	6 840	55 899	62 739
3. Lainnya/ <i>Others</i>	9 562	6 042	15 604
<b>Jumlah/<i>Total</i></b>	<b>141 075</b>	<b>135 703</b>	<b>276 778</b>

Catatan/*Note:*

Sumber/*Source:* BPS, Survei Angkatan Kerja Nasional (Sakernas) Agustus/BPS-Statistics Indonesia, August National Labor Force Survey

**Tabel**  
**Table** 3.2.2

**Penduduk Berumur 15 Tahun ke Atas Menurut Pendidikan Tertinggi yang Ditamatkan dan Jenis Kegiatan Selama Seminggu yang Lalu di Kabupaten/ Minahasa, 2022**  
*Population 15 Years of Age and Over by Educational Attainment and Type of Activity During the Previous Week in Minahasa Regency, 2022*

Pendidikan Tertinggi yang Ditamatkan <sup>1</sup> Educational Attainment <sup>1</sup>	Angkatan Kerja/Economically Active			Persentase Bekerja terhadap Angkatan Kerja Percentage of Working to Economically Active
	Bekerja Working	Pengangguran <sup>2</sup> Unemployment <sup>2</sup>	Jumlah Angkatan Kerja Total of Economically Active	
(1)	(2)	(3)	(4)	(5)
0	46 599	723	47 322	98,47
1	26 629	1 074	27 703	96,12
2	67 427	9 005	76 432	88,22
3	26 633	1 791	28 424	93,70
<b>Jumlah/Total</b>	<b>167 288</b>	<b>12 593</b>	<b>179 881</b>	<b>93,00</b>

Lanjutan Tabel/*Continued Table 3.2.2*

Pendidikan Tertinggi yang Ditamatkan <sup>1</sup> <i>Educational Attainment<sup>1</sup></i>	Bukan Angkatan Kerja <i>Not Economically Active</i>	Jumlah Total	Persentase Angkatan Kerja terhadap Penduduk Usia Kerja <i>Percentage of Economically Active to Working Age Population</i>
(1)	(6)	(7)	(8)
0	25 079	72 401	65,36
1	25 101	52 804	52,46
2	39 175	115 607	66,11
3	7 542	35 966	79,03
<b>Jumlah/Total</b>	<b>96 897</b>	<b>276 778</b>	<b>64,99</b>

Catatan/Note: <sup>1</sup> 0. ≤ Sekolah Dasar (SD)/≤ *Primary School*  
 1. Sekolah Menengah Pertama/*Junior High School*  
 2. Sekolah Menengah Atas/*Senior High School*  
 3. Perguruan Tinggi/*Collage*  
<sup>2</sup> 1. Mencari pekerjaan/*Looking for work*  
 2. Mempersiapkan usaha/*Establishing a new business/firm*  
 3. Merasa tidak mungkin mendapat pekerjaan/*Hopeless of job*  
 4. Sudah punya pekerjaan tetapi belum mulai bekerja/*Have a job in future start*

Sumber/Source: BPS, Survei Angkatan Kerja Nasional (Sakernas) Agustus/BPS-Statistics Indonesia, August National Labor Force Survey

**Tabel**  
**Table** 3.2.3

**Penduduk Berumur 15 Tahun Ke Atas yang Bekerja Selama Seminggu yang Lalu Menurut Status Pekerjaan Utama dan Jenis Kelamin di Kabupaten Minahasa, 2022**  
**Population 15 Years of Age and Over who Worked During The Previous Week by Main Employment Status and Sex in Minahasa Regency, 2022**

<b>Status Pekerjaan Utama</b> <b>Main Employment Status</b>	<b>Laki-Laki</b> <b>Male</b>	<b>Perempuan</b> <b>Female</b>	<b>Jumlah</b> <b>Total</b>
(1)	(2)	(3)	(4)
Berusaha sendiri <i>Own account worker</i>	36 155	15 660	51 815
Berusaha dibantu buruh tidak tetap/buruh tidak dibayar <i>Employer assisted by temporary worker/unpaid worker</i>	9 181	6 252	15 433
Berusaha dibantu buruh tetap/buruh dibayar <i>Employer assisted by permanent worker/paid worker</i>	4 588	899	5 487
Buruh/Karyawan/Pegawai/ <i>Employee</i>	28 213	22 267	50 480
Pekerja bebas <i>Casual worker</i>	23 491	4 137	27 625
Pekerja keluarga/tak dibayar <i>Family worker/unpaid worker</i>	6 839	9 609	16 448
<b>Jumlah/Total</b>	<b>108 467</b>	<b>58 821</b>	<b>167 288</b>

Catatan/Note: ...

Sumber/Source: BPS, Survei Angkatan Kerja Nasional (Sakernas) Agustus/BPS-Statistics Indonesia, August National Labor Force Survey

**Tabel**  
**Table** 3.2.4

**Penduduk Berumur 15 Tahun Ke Atas yang Bekerja Selama Seminggu yang Lalu Menurut Pendidikan Tertinggi yang Ditamatkan dan Jenis Kelamin di Kabupaten Minahasa, 2022**

*Population 15 Years of Age and Over who Worked During The Previous Week by Educational Attainment and Sex in Minahasa Regency, 2022*

Pendidikan Tertinggi yang Ditamatkan <sup>1</sup> <i>Educational Attainment<sup>1</sup></i>	Laki-Laki <i>Male</i>	Perempuan <i>Female</i>	Jumlah <i>Total</i>
(1)	(2)	(3)	(4)
0	33 233	13 366	46 599
1	18 133	8 496	26 629
2	43 972	23 455	67 427
3	13 129	13 504	26 633
<b>Jumlah/Total</b>	<b>108 467</b>	<b>58 821</b>	<b>167 288</b>

Catatan/Note: <sup>1</sup> 0. ≤ Sekolah Dasar (SD)/≤ *Primary School*  
 1. Sekolah Menengah Pertama/*Junior High School*  
 2. Sekolah Menengah Atas/*Senior High School*  
 3. Perguruan Tinggi/*Collage*

Sumber/Source: BPS, Survei Angkatan Kerja Nasional (Sakernas) Agustus/BPS-Statistics Indonesia, August National Labor Force Survey



**Tabel**  
**Table** 3.2.5

**Penduduk Berumur 15 Tahun Ke Atas yang Bekerja Selama Seminggu yang Lalu Menurut Lapangan Pekerjaan Utama (3 Sektor) dan Jenis Kelamin di Kabupaten Minahasa, 2022**  
*Population 15 Years of Age and Over who Worked During The Previous Week by Main Industry (3 Sectors) and Sex in Minahasa Regency, 2022*

Lapangan Pekerjaan Utama <sup>1</sup> Main Industry <sup>1</sup>	Laki-Laki Male	Perempuan Female	Jumlah Total
(1)	(2)	(3)	(4)
1	33 960	8 279	42 239
2	23 206	6 124	29 330
3	51 301	44 418	95 719
<b>Jumlah/Total</b>	<b>108 467</b>	<b>58 821</b>	<b>167 288</b>

Catatan/Note: <sup>1</sup> 1. Pertanian/Agriculture  
2. Manufaktur/Manufacture  
3. Jasa/Services

Sumber/Source: BPS, Survei Angkatan Kerja Nasional (Sakernas) Agustus/BPS-Statistics Indonesia, August National Labor Force Survey

**Tabel**  
**Table** 3.2.6

**Pengangguran Terbuka Menurut Pendidikan Tertinggi yang Ditamatkan dan Jenis Kelamin di Kabupaten Minahasa, 2022**  
*Unemployment by Educational Attainment and Sex in Minahasa Regency, 2022*

<b>Pendidikan Tertinggi yang Ditamatkan <sup>1</sup></b> <i>Educational Attainment <sup>1</sup></i>	<b>Laki-Laki</b> <i>Male</i>	<b>Perempuan</b> <i>Female</i>	<b>Jumlah</b> <i>Total</i>
(1)	(2)	(3)	(4)
0	2,13	0,00	1,53
1	4,84	1,76	3,88
2	11,10	13,35	11,78
3	6,60	6,01	6,30
<b>Jumlah/Total</b>	<b>6,84</b>	<b>7,30</b>	<b>7,00</b>

Catatan/Note: <sup>1</sup> 0. ≤ Sekolah Dasar (SD)/≤ *Primary School*  
1. Sekolah Menengah Pertama/*Junior High School*  
2. Sekolah Menengah Atas/*Senior High School*  
3. Perguruan Tinggi/*College*

Sumber/Source: BPS, Survei Angkatan Kerja Nasional (Sakernas) Agustus/BPS-Statistics Indonesia, August National Labor Force Survey

**Tabel**  
**Table** 3.2.7

**Jumlah Pencari Kerja Terdaftar menurut Pendidikan Tertinggi yang Ditamatkan dan Jenis Kelamin di Kabupaten Minahasa, 2022**  
*Population of Job Seeker Registered by Educational Attainment and Sex in Minahasa Regency, 2022*

<b>Pendidikan Tertinggi yang Ditamatkan<sup>1</sup></b> <i>Educational Attainment<sup>1</sup></i>	<b>Laki-Laki</b> <i>Male</i>	<b>Perempuan</b> <i>Female</i>	<b>Jumlah Total</b>
(1)	(2)	(3)	(4)
0	...	...	...
1	...	...	...
2	...	...	...
3	...	...	...
4	...	...	...
5	...	...	...
6	...	...	...
<b>Jumlah/Total</b>	...	...	...

Catatan/Note: <sup>1</sup> 0. ≤ Sekolah Dasar (SD)/≤ Primary School  
 1. Sekolah Menengah Pertama/Junior High School  
 2. Sekolah Menengah Atas/Senior High School  
 3. Sekolah Menengah Kejuruan/Vocational High School  
 4. Diploma/Diploma  
 5. S1/S1  
 6. S2/S2

Sumber/Source: Dinas Tenaga Kerja Kabupaten Minahasa/Labor Services of Minahasa Regency



## SOSIAL DAN KESEJAHTERAAN RAKRAT

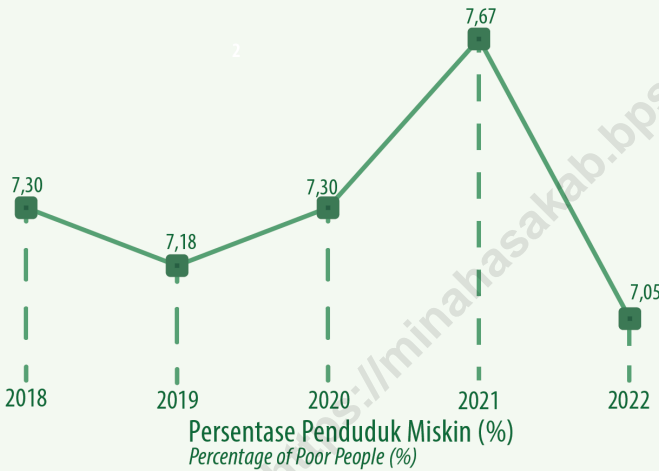
Social and Welfare

BAB  
Chapter

04

### Kemiskinan di Kabupaten Minahasa

Poverty in Minahasa Regency



Garis Kemiskinan (Rp)  
Poverty Line (Rp)

308.634

Indeks Kedalaman Kemiskinan  
Poverty Gap Index

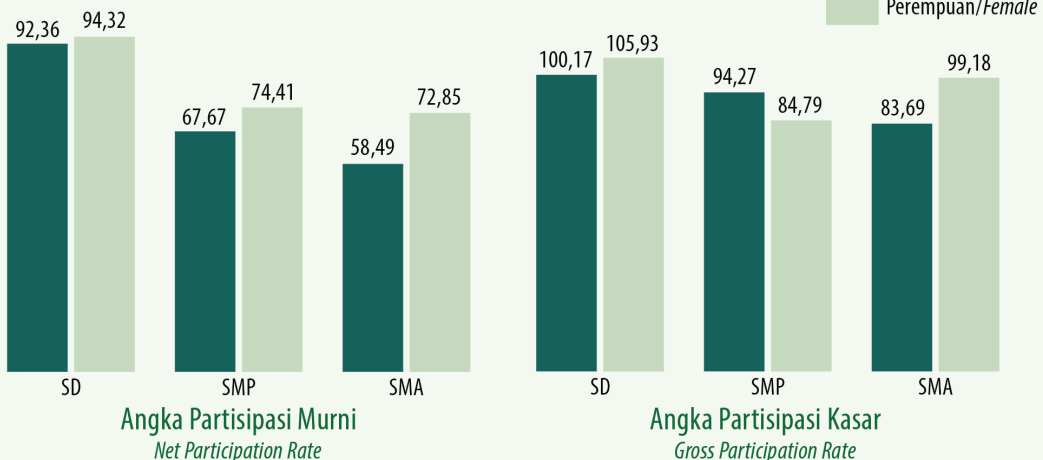
0,91

Indeks Kearifan Kemiskinan  
Poverty Severity Index

0,22

### Pendidikan di Kabupaten Minahasa

Education in Minahasa Regency





**PENJELASAN TEKNIS**

1. Tidak/belum pernah sekolah adalah mereka yang tidak pernah atau belum pernah terdaftar dan tidak pernah atau belum pernah aktif mengikuti pendidikan di suatu jenjang pendidikan formal. Termasuk juga yang tamat/belum tamat taman kanak-kanak tetapi tidak melanjutkan ke sekolah dasar.
2. Masih bersekolah adalah mereka yang terdaftar dan aktif mengikuti pendidikan formal dan nonformal (Paket A, B, atau C), baik pendidikan dasar, menengah maupun pendidikan tinggi. Bagi mahasiswa yang sedang cuti dianggap masih bersekolah.
3. Tidak bersekolah lagi adalah mereka yang pernah terdaftar dan aktif mengikuti pendidikan di suatu jenjang pendidikan formal dan nonformal (Paket A, B, atau C), tetapi pada saat pencacahan tidak lagi terdaftar dan tidak aktif mengikuti pendidikan.
4. Tamat sekolah adalah menyelesaikan pelajaran yang ditandai dengan lulus ujian akhir pada kelas atau tingkat terakhir suatu jenjang pendidikan di sekolah negeri maupun swasta dengan mendapatkan tanda tamat belajar/ijazah. Seseorang yang belum mengikuti pelajaran pada kelas tertinggi tetapi telah mengikuti ujian akhir dan lulus dianggap tamat sekolah.

**TECHNICAL NOTES**

1. *Not/never attending school is someone who has never attended or never been registered in a formal education, such as primary, secondary, and tertiary education. Those who just completed kindergarten are considered as never attended school.*
2. *Attending school is someone who is currently attending primary, secondary, or tertiary education, including package A, package B, or package C. College student who postpones his/her study is considered as attending school.*
3. *Not attending school anymore is someone who had enrolled and participated in formal and non-formal education in the past including package A, package B, or package C, but currently does not attend school.*
4. *Completed particular level of education is someone who has completed particular level of education in private or public school and accepting graduation certificate. Someone who has never attended the highest grade but passed the final exam is considered as completed particular level of education.*
5. *The Formal Education Level consists of primary education, secondary education, and high education. The kind of education that taught consists of general education, vocational, academic, professional,*

5. Jenjang Pendidikan Formal terdiri atas pendidikan dasar, pendidikan menengah, dan pendidikan tinggi. Jenis pendidikan yang diajarkan mencakup pendidikan umum, kejuruan, akademik, profesi, vokasi, keagamaan, dan khusus.
6. Pendidikan Dasar berbentuk Sekolah Dasar (SD) dan Madrasah Ibtidaiyah (MI) atau bentuk lain yang sederajat serta Sekolah Menengah Pertama (SMP) dan Madrasah Tsanawiyah (MTs), atau bentuk lain yang sederajat.
7. Pendidikan Menengah berbentuk Sekolah Menengah Atas (SMA), Madrasah Aliyah (MA), Sekolah Menengah Kejuruan (SMK), dan Madrasah Aliyah Kejuruan (MAK), atau bentuk lain yang sederajat.
8. Pendidikan Tinggi merupakan jenjang pendidikan setelah pendidikan menengah yang mencakup program pendidikan diploma, sarjana, magister, spesialis, dan doktor yang diselenggarakan oleh perguruan tinggi. Perguruan tinggi dapat berbentuk akademi, politeknik, sekolah tinggi, institut, atau universitas.
9. Rumah Sakit adalah tempat pemeriksaan dan perawatan kesehatan, biasanya berada di bawah pengawasan dokter/tenaga medis, yang melayani penderita yang sakit untuk berobat rawat jalan atau rawat inap.
  6. *The Primary Education consists of Elementary School and Islamic Elementary School or other equivalent forms and Junior High School and MTs, or other equivalent forms.*
  7. *The Secondary Education consists of the senior high school, MA, Vocational School, and Vocational Madrasah Aliyah, or other equivalent forms.*
  8. *The High Education consists of the education level after the secondary education that consists of diplomas, bachelor, master, specialist, and doctoral degrees that are held by the college. The colleges can be academy, polytechnic, high school, institute, or university.*
  9. *Hospital is a place for health check, usually controlled/supervised by doctors/medical personnel to serve the ill patients to get outpatient or inpatient treatment services.*
  10. *Public Health Center is technical implementation unit of regency health department that have the primary function as a first-level health care providers. The working area standard of public health center is one subdistrict and to reach their working areas, public health centers have a service network covering subsidiary of public health center, mobile public health center units, and midwife units (Regulation of the Minister of Health of Indonesia Number 75 2015 about Public Health Center).*

10. Puskesmas (Pusat Kesehatan Masyarakat) adalah unit pelaksana teknis dinas kesehatan kabupaten/ kota yang mempunyai fungsi utama sebagai penyelenggara pelayanan kesehatan tingkat pertama. Wilayah kerja puskesmas maksimal adalah satu kecamatan dan untuk dapat menjangkau wilayah kerjanya, puskesmas mempunyai jaringan pelayanan yang meliputi unit Puskesmas Pembantu (Pustu), unit Puskesmas Keliling (Puskel), dan unit bidan desa/komunitas (Peraturan Menteri Kesehatan RI No. 75 Tahun 2015 Tentang Pusat Kesehatan Masyarakat).
11. Apotek adalah suatu tempat tertentu yang digunakan untuk melakukan pekerjaan kefarmasian, dan penyaluran/ penjualan obat atau bahan farmasi dan perbekalan kesehatan lainnya kepada masyarakat yang dikelola oleh tenaga apoteker (Peraturan Menteri Kesehatan RI No. 1332 Tahun 2002 Tentang Perubahan Atas Peraturan Menteri Kesehatan RI No. 922/MENKES/PER/X/1993 Tentang Ketentuan dan Tata Cara Pemberian Izin Apotek).
12. Imunisasi adalah memasukkan kuman atau racun penyakit tertentu yang sudah dilemahkan (vaksin) ke dalam tubuh dengan maksud agar terjadi kekebalan tubuh terhadap penyakit tersebut.
11. *Pharmacy is a specific place that is used for pharmaceutical jobs, and distribution/sale of drugs/ pharmaceuticals and other medical supplies to people that are administered by trained pharmacist (Regulation of the Minister of Health of Indonesia Number 1332 Year 2002 about the Changes of Regulation of the Minister of Health of Indonesia Number 922/MENKES/PER/X/1993 about Pro-vision and Procedures for Administration of Licensed Pharmacies).*
12. *Immunization is putting enervated microbe of a certain disease into human body by injection or drinking (dropping into mouth) to make the body immune to that disease.*
13. *BCG (Bacillus Calmette Guerin) is a vaccine to prevent TBC disease, given to newborns or children, by injection at the base of the skin of the upper arm. Injection site will form little bumps of scar tissue in the skin of the upper arm. BCG injections given to children 1 times.*
14. *DPT (Diphtheria, Pertussis, Tetanus) is a vaccine to prevent the diphtheria, pertussis, and tetanus disease, given to infants aged 3 months and above, with a shot in the thigh, repeated one month and two months later, so that the complete DPT immunization shots at toddler totaling 3 times (sometimes the time interval between injections can be more than 1 month).*



13. BCG (Bacillus Calmette Guerin) merupakan vaksinasi untuk mencegah penyakit TBC, diberikan pada bayi baru lahir atau anak, dengan suntikan pada kulit pangkal lengan atas. Bekas suntikan kemudian akan membentuk tonjolan kecil jaringan parut pada kulit lengan atas. Suntikan BCG diberikan kepada anak sebanyak 1 kali.
14. DPT (Difteri, Pertusis, Tetanus) merupakan vaksin untuk mencegah penyakit Difteri, Pertusis, dan Tetanus yang diberikan pada bayi berumur 3 bulan ke atas, dengan suntikan pada paha, diulang 1 bulan dan 2 bulan kemudian, sehingga suntikan imunisasi DPT lengkap pada balita berjumlah 3 kali (kadang-kadang selang waktu antar suntikan bisa lebih dari 1 bulan).
15. Jumlah tindak pidana menggambarkan jumlah kasus tindak pidana yang terjadi pada kurun waktu tertentu.
16. Untuk mengukur kemiskinan, BPS menggunakan konsep kemampuan memenuhi kebutuhan dasar (basic needs approach). Dengan pendekatan ini, kemiskinan dipandang sebagai ketidakmampuan dari sisi ekonomi untuk memenuhi kebutuhan dasar makanan dan bukan makanan yang diukur dari sisi pengeluaran.
15. *Crime total refers to the number of criminal cases occurring during a given period.*
16. *To measure poverty, BPS-Statistics Indonesia has used the concept of basic needs approach. Therefore, poverty is viewed as economic inability to fulfill food and non-food basic needs which are measured by consumption/expenditure.*
17. *The method used is calculating poverty line, which consists of two components that are Food Poverty Line (FPL) and Non-Food Poverty Line (NFPL). The poverty line was calculated separately for urban and rural areas.*
18. *A person whose expenditure per capita per month is below the poverty line is considered to be poor.*
19. *The Food Poverty Line refers to the daily minimum requirement of 2,100 kcal per capita per day. The Non-Food Poverty Line refers to the minimum requirement for household necessities for clothing, education, health, and other basic individual needs*

17. Metode yang digunakan adalah menghitung Garis Kemiskinan (GK), yang terdiri dari dua komponen yaitu Garis Kemiskinan Makanan (GKM) dan Garis Kemiskinan Non-Makanan (GKNM). Penghitungan Garis Kemiskinan dilakukan secara terpisah untuk daerah perkotaan dan perdesaan.
18. Penduduk miskin adalah penduduk yang memiliki rata-rata pengeluaran per kapita per bulandi bawah Garis Kemiskinan.
19. Garis Kemiskinan Makanan (GKM) merupakan nilai pengeluaran kebutuhan minimum makanan yang disetarakan dengan 2.100 kkalori per kapita per hari. Garis Kemiskinan Non-Makanan (GKNM) adalah kebutuhan minimum untuk perumahan, sandang, pendidikan, kesehatan, dan kebutuhan dasar lainnya.

**ULASAN****Pendidikan**

Peningkatan partisipasi sekolah tentunya harus diimbangi dengan penyediaan sarana pendidikan dan tenaga guru. Tabel 4.1.1 hingga tabel 4.1.20 memberikan gambaran mengenai pendidikan di Kabupaten Minahasa pada tahun 2021 dan 2022.

Pada tingkat pendidikan tinggi, jumlah mahasiswa pada Universitas Negeri Manado tahun akademik 2022/2023 adalah sebanyak 15.541 yang tersebar pada tujuh fakultas, program pasca sarjana, dan pendidikan profesi guru.

**Kesehatan**

Fasilitas kesehatan yang memadai pada suatu wilayah sangat diperlukan karena fasilitas kesehatan berhubungan dengan kesejahteraan masyarakat wilayah tersebut. Pembangunan kesehatan suatu daerah ditandai dengan ketersediaan fasilitas kesehatan dan menciptakan akses pelayanan kesehatan dasar yang didukung oleh sumberdaya yang memadai seperti rumah sakit, puskesmas, tenaga kesehatan (bidan dan perawat).

Pada tahun 2022, terdapat penambahan 1 rumah sakit menjadi 6 rumah sakit di Kabupaten Minahasa. Dengan adanya penambahan jumlah rumah sakit ini, diharapkan masyarakat menjadi lebih mudah dalam mengakses fasilitas kesehatan.

**DESCRIPTION****Education**

*Increasing on school participation perhaspa should be followed by provision of educational facilities and teachers. Tabel 4.1.1 to 4.1.20 provides informations about education in Minahasa Regency in 2021 and 2022.*

*At high education level, number of students in Manado State University in 2022/2023 school year were 15,541 students which are spread at seven faculties, postgraduate program, and teacher professional education.*

**Health**

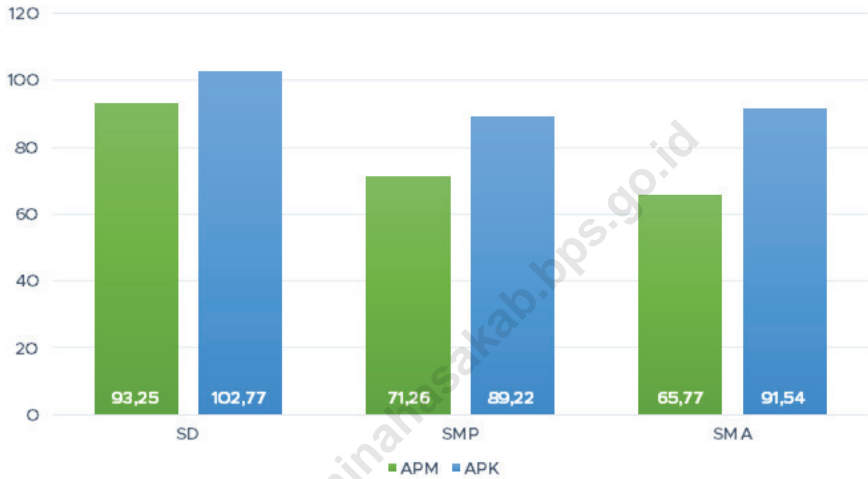
*Health facilities in a region is necessary because health facilities related to public welfare of a region. Health development of a region is characterized by the availability of health facilities and creating a basic health care services that are supported by sufficient resources, such as hospitals, health centers, and health professionals (midwives and nurses).*

*In 2022, there was an additional hospital, so the number of the hospital became 6. Through the addition of the number of hospitals, hopefully it will be easier for the community to access health facilities.*

**Gambar 4.1**  
**Figures**

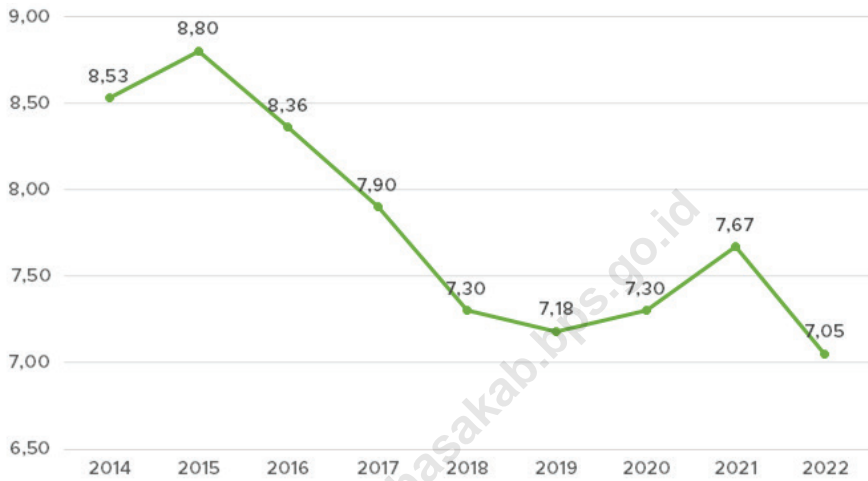
**Angka Partisipasi Murni (APM) dan Angka Partisipasi Kasar (APK) Menurut Jenjang Pendidikan di Kabupaten Minahasa, 2022**

**Net Participation Rate and Gross Participation Rate by Level of Education in Minahasa Regency, 2022**



Sumber/Source : Data pokok pendidikan Kementerian Pendidikan, Kebudayaan, Riset dan Teknologi/Ministry of Educations and Culture, Odd Semester Data

**Gambar 4.2**      **Persentase Penduduk Miskin, 2014-2022**  
**Figures**            **Percentage of Poor Populations, 2014-2022**



Sumber/Source : BPS, Survei Sosial Ekonomi Nasional Maret/BPS-Statistics Indonesia, March National Socioeconomic Survey

#### 4.1 PENDIDIKAN EDUCATION

**Tabel**  
**Table** 4.1.1

**Jumlah Sekolah, Guru, dan Murid Taman Kanak-Kanak (TK) di Bawah Kementerian Pendidikan, Kebudayaan, Riset, dan Teknologi Menurut Kecamatan di Kabupaten Minahasa, 2021/2022 dan 2022/2023**  
*Number of Schools, Teachers, and Pupils in Kindergarten Under The Ministry of Education, Culture, Research, and by Subdistrict in Minahasa Regency, 2021/2022 and 2022/2023*

Kecamatan Subdistrict	Sekolah/Schools					
	Negeri/Public		Swasta/Private		Jumlah/Total	
	2021/2022	2022/2023	2021/2022	2022/2023	2021/2022	2022/2023
(1)	(2)	(3)	(4)	(5)	(6)	(7)
Langowan Timur	-	-	8	8	8	8
Langowan Barat	-	-	11	11	11	11
Langowan Selatan	-	-	8	9	8	9
Langowan Utara	-	-	9	9	9	9
Tompaso	-	-	7	7	7	7
Tompaso Barat	-	-	3	4	3	4
Kawangkoan	-	-	14	6	14	6
Kawangkoan Barat	-	-	1	6	1	6
Kawangkoan Utara	-	-	-	4	-	4
Sonder	-	-	10	10	10	10
Tombariri	-	-	15	13	15	13
Tombariri Timur	-	-	3	7	3	7
Pineleng	-	-	22	15	22	15
Tombulu	1	1	13	13	14	14
Mandolang	-	-	9	17	9	17
Tondano Barat	-	-	12	12	12	12
Tondano Selatan	-	-	10	10	10	10
Remboken	1	-	4	6	5	6
Kakas	-	-	16	12	16	12
Kakas Barat	-	-	11	15	11	15
Lembean Timur	-	-	10	10	10	10
Eris	-	-	11	11	11	11
Kombi	-	-	11	11	11	11
Tondano Timur	-	-	7	7	7	7
Tondano Utara	2	1	4	6	6	7
<b>Minahasa</b>	<b>4</b>	<b>2</b>	<b>229</b>	<b>239</b>	<b>233</b>	<b>241</b>

Lanjutan Tabel/Continued Table 4.1.1

Kecamatan Subdistrict	Guru/Teachers					
	Negeri/Public		Swasta/Private		Jumlah/Total	
	2021/2022	2022/2023	2021/2022	2022/2023	2021/2022	2022/2023
(1)	(2)	(3)	(4)	(5)	(6)	(7)
Langowan Timur	-	-	15	17	15	17
Langowan Barat	-	-	20	21	20	21
Langowan Selatan	-	-	17	24	17	24
Langowan Utara	-	-	12	13	12	13
Tompaso	-	-	12	13	12	13
Tompaso Barat	-	-	4	7	4	7
Kawangkoan	-	-	30	12	30	12
Kawangkoan Barat	-	-	1	12	1	12
Kawangkoan Utara	-	-	-	10	-	10
Sonder	-	-	22	24	22	24
Tombariri	-	-	31	29	31	29
Tombariri Timur	-	-	6	13	6	13
Pineleng	-	-	56	47	56	47
Tombulu	2	2	26	29	28	31
Mandolang	-	-	14	38	14	38
Tondano Barat	-	-	34	39	34	39
Tondano Selatan	-	-	22	29	22	29
Remboken	1	-	10	17	11	17
Kakas	-	-	46	43	46	43
Kakas Barat	-	-	44	61	44	61
Lembean Timur	-	-	28	31	28	31
Eris	-	-	28	28	28	28
Kombi	-	-	25	26	25	26
Tondano Timur	-	-	19	24	19	24
Tondano Utara	7	1	9	20	16	21
<b>Minahasa</b>	<b>10</b>	<b>3</b>	<b>531</b>	<b>17</b>	<b>541</b>	<b>630</b>

Lanjutan Tabel/*Continued Table* 4.1.1

Kecamatan Subdistrict	Murid/Pupils					
	Negeri/Public		Swasta/Private		Jumlah/Total	
	2021/2022	2022/2023	2021/2022	2022/2023	2021/2022	2022/2023
(1)	(2)	(3)	(4)	(5)	(6)	(7)
Langowan Timur	-	-	158	180	158	180
Langowan Barat	-	-	221	241	221	241
Langowan Selatan	-	-	150	169	150	169
Langowan Utara	-	-	118	150	118	150
Tompaso	-	-	108	87	108	87
Tompaso Barat	-	-	72	94	72	94
Kawangkoan	-	-	356	166	356	166
Kawangkoan Barat	-	-	30	112	30	112
Kawangkoan Utara	-	-	-	114	-	114
Sonder	-	-	278	274	278	274
Tombariri	-	-	374	229	374	229
Tombariri Timur	-	-	65	158	65	158
Pineleng	-	-	560	413	560	413
Tombulu	27	15	319	310	346	325
Mandolang	-	-	199	382	199	382
Tondano Barat	-	-	254	263	254	263
Tondano Selatan	-	-	208	230	208	230
Remboken	40	-	102	128	142	128
Kakas	-	-	310	236	310	236
Kakas Barat	-	-	225	373	225	373
Lembean Timur	-	-	156	152	156	152
Eris	-	-	201	229	201	229
Kombi	-	-	181	208	181	208
Tondano Timur	-	-	176	160	176	160
Tondano Utara	56	37	86	163	142	200
<b>Minahasa</b>	<b>123</b>	<b>52</b>	<b>4 907</b>	<b>5 221</b>	<b>5 030</b>	<b>5 273</b>

Catatan/Note: <sup>1</sup> Jumlah guru termasuk kepala sekolah dan guru/*The total of teachers including headmaster and teacher*  
2021/2022

Sumber/Source: Kementerian Pendidikan dan Kebudayaan, data semester ganjil 2020/*Ministry of Educations and Culture, 2020 odd semester data*  
2022/2023

Kementerian Pendidikan, Kebudayaan, Riset, dan Teknologi, Sistem Data Pokok Pendidikan, data semester ganjil 2022/  
*Ministry of Educations, Culture, Reseach, and Technology, Basic Education Data System, odd semester 2022*



**Tabel**  
**Table** 4.1.2

**Jumlah Sekolah, Guru, dan Murid Raudatul Athfal (RA) di Bawah Kementerian Agama Menurut Kecamatan di Kabupaten Minahasa, 2021/2022 dan 2022/2023**  
**Number of Schools, Teachers, and Pupils in Raudatul Athfal (RA) Under The Ministry of Religious Affairs by Subdistrict in Minahasa Regency, 2021/2022 and 2022/2023**

Kecamatan Subdistrict	Raudatul Athfal (RA) / Raudatul Athfal (RA)					
	Sekolah/Schools		Guru/Teachers		Murid/Pupils	
	2021/2022	2022/2023	2021/2022	2022/2023	2021/2022	2022/2023
(1)	(2)	(3)	(4)	(5)	(6)	(7)
Langowan Timur	1	1	2	3	18	41
Langowan Barat	-	-	-	-	-	-
Langowan Selatan	-	-	-	-	-	-
Langowan Utara	-	-	-	-	-	-
Tompaso	-	-	-	-	-	-
Tompaso Barat	-	-	-	-	-	-
Kawangkoan	1	1	5	3	11	11
Kawangkoan Barat	-	-	-	-	-	-
Kawangkoan Utara	-	-	-	-	-	-
Sonder	-	-	-	-	-	-
Tombariri	-	-	-	-	-	-
Tombariri Timur	-	-	-	-	-	-
Pineleng	2	2	5	6	48	70
Tombulu	-	-	-	-	-	-
Mandolang	1	1	3	3	17	20
Tondano Barat	1	1	4	4	34	40
Tondano Selatan	-	-	-	-	-	-
Remboken	-	-	-	-	-	-
Kakas	-	-	-	-	-	-
Kakas Barat	-	-	-	-	-	-
Lembean Timur	-	-	-	-	-	-
Eris	-	-	-	-	-	-
Kombi	-	-	-	-	-	-
Tondano Timur	-	-	-	-	-	-
Tondano Utara	2	2	6	5	52	52
<b>Minahasa</b>	<b>8</b>	<b>8</b>	<b>25</b>	<b>24</b>	<b>180</b>	<b>234</b>

Catatan/Note: Seluruh Raudatul Athfal (RA) berstatus swasta/All Raudatul Athfal (RA) are private  
Sumber/Source: Kementerian Agama, EMIS, Data Semester Ganjil/Ministry of Religious Affairs, Odd Semester Data

**Tabel**  
**Table** 4.1.3

**Jumlah Sekolah, Guru, dan Murid Sekolah Dasar (SD) di Bawah Kementerian Pendidikan dan Kebudayaan Menurut Kecamatan di Kabupaten Minahasa, 2021/2022 dan 2022/2023**  
*Number of Schools, Teachers, and Pupils in Elementary Schools Under The Ministry of Education and Culture by Subdistrict in Minahasa Regency, 2021/2022 and 2022/2023*

Kecamatan Subdistrict	Sekolah/Schools					
	Negeri/Public		Swasta/Private		Jumlah/Total	
	2021/2022	2022/2023	2021/2022	2022/2023	2021/2022	2022/2023
(1)	(2)	(3)	(4)	(5)	(6)	(7)
Langowan Timur	4	4	5	5	9	9
Langowan Barat	10	10	5	5	15	15
Langowan Selatan	6	6	4	4	10	10
Langowan Utara	5	5	3	3	8	8
Tompaso	10	10	8	8	18	18
Tompaso Barat	-	-	-	-	-	-
Kawangkoan	15	15	13	13	28	28
Kawangkoan Barat	-	-	-	-	-	-
Kawangkoan Utara	-	-	-	-	-	-
Sonder	9	9	14	14	23	23
Tombariri	12	12	17	17	29	29
Tombariri Timur	-	-	-	-	-	-
Pineleng	7	7	18	18	25	25
Tombulu	6	6	13	13	19	19
Mandolang	1	1	-	-	1	1
Tondano Barat	7	7	8	8	15	15
Tondano Selatan	6	6	6	6	12	12
Remboken	11	11	9	9	20	20
Kakas	21	21	13	13	34	34
Kakas Barat	-	-	-	-	-	-
Lembean Timur	14	14	3	3	17	17
Eris	9	9	5	5	14	14
Kombi	15	15	9	9	24	24
Tondano Timur	8	8	3	3	11	11
Tondano Utara	7	7	2	2	9	9
<b>Minahasa</b>	<b>183</b>	<b>183</b>	<b>158</b>	<b>158</b>	<b>341</b>	<b>341</b>

Lanjutan Tabel/Continued Table 4.1.3

Kecamatan Subdistrict	Guru/Teachers					
	Negeri/Public		Swasta/Private		Jumlah/Total	
	2021/2022	2022/2023	2021/2022	2022/2023	2021/2022	2022/2023
(1)	(2)	(3)	(4)	(5)	(6)	(7)
Langowan Timur	28	25	36	36	64	61
Langowan Barat	70	70	42	45	112	115
Langowan Selatan	41	37	23	22	64	59
Langowan Utara	42	40	29	29	71	69
Tompaso	71	38	47	25	118	63
Tompaso Barat	-	30	-	20	-	50
Kawangkoan	112	45	92	35	204	80
Kawangkoan Barat	-	41	-	25	-	66
Kawangkoan Utara	-	24	-	30	-	54
Sonder	51	51	78	70	129	121
Tombariri	101	58	128	75	229	133
Tombariri Timur	-	40	-	50	-	90
Pineleng	65	60	139	135	204	195
Tombulu	42	40	88	85	130	125
Mandolang	11	11	-	15	11	26
Tondano Barat	69	65	68	65	137	130
Tondano Selatan	54	50	42	40	96	90
Remboken	82	80	48	45	130	125
Kakas	122	72	82	45	204	117
Kakas Barat	-	43	-	30	-	73
Lembean Timur	91	85	18	18	109	103
Eris	87	85	36	34	123	119
Kombi	115	110	43	40	158	150
Tondano Timur	61	60	23	15	84	75
Tondano Utara	64	60	15	10	79	70
<b>Minahasa</b>	<b>1 379</b>	<b>1 320</b>	<b>1 077</b>	<b>1 039</b>	<b>2 456</b>	<b>2 359</b>

Lanjutan Tabel/Continued Table 4.1.3

Kecamatan Subdistrict	Murid/Pupils					
	Negeri/Public		Swasta/Private		Jumlah/Total	
	2021/2022	2022/2023	2021/2022	2022/2023	2021/2022	2022/2023
(1)	(2)	(3)	(4)	(5)	(6)	(7)
Langowan Timur	358	355	406	407	764	762
Langowan Barat	734	740	607	608	1 341	1 348
Langowan Selatan	265	260	283	281	548	541
Langowan Utara	376	375	464	461	840	836
Tompaso	645	325	699	353	1 344	678
Tompaso Barat	-	340	-	347	-	687
Kawangkoan	1 340	450	901	300	2 241	750
Kawangkoan Barat	-	426	-	295	-	721
Kawangkoan Utara	-	417	-	267	-	684
Sonder	543	542	924	921	1 467	1 463
Tombariri	992	512	1 511	791	2 503	1 303
Tombariri Timur	-	390	-	720	-	1 110
Pineleng	1 114	1 112	2 291	2 290	3 405	3 402
Tombulu	330	330	1 032	1 031	1 362	1 361
Mandolang	219	219	-	-	219	219
Tondano Barat	1 083	1 081	1 125	1 125	2 208	2 206
Tondano Selatan	670	667	542	541	1 212	1 208
Remboken	596	594	489	487	1 085	1 081
Kakas	899	496	897	440	1 796	936
Kakas Barat	-	413	-	437	-	850
Lembean Timur	456	455	182	182	638	637
Eris	544	544	309	307	853	851
Kombi	442	441	392	390	834	831
Tondano Timur	584	580	323	323	907	903
Tondano Utara	630	630	214	211	844	841
<b>Minahasa</b>	<b>12 820</b>	<b>12 694</b>	<b>13 591</b>	<b>13 515</b>	<b>26 411</b>	<b>26 2096</b>

Catatan/Note: ...

Sumber/Source: 2021/2022 Kementerian Pendidikan dan Kebudayaan, Sistem Data Pokok Pendidikan, data semester ganjil/Ministry of Educations and Culture, Basic Education Data System, odd semester

2022/2023 Kementerian Pendidikan, Kebudayaan, Riset, dan Teknologi, Sistem Data Pokok Pendidikan, data semester ganjil 2022/Ministry of Educations, Culture, Research, and Technology, Basic Education Data System, odd semester 2022

**Tabel**  
**Table** 4.1.4

**Jumlah Sekolah, Guru, dan Murid Madrasah Ibtidaiyah (MI) di Bawah Kementerian Agama Menurut Kecamatan Menurut Kecamatan di Kabupaten Minahasa, 2021/2022 dan 2022/2023**  
*Number of Schools, Teachers, and Pupils in Madrasah Ibtidaiyah (MI) Under The Ministry of Religious Affairs by Subdistrict in Minahasa Regency, 2021/2022 and 2022/2023*

Kecamatan Subdistrict	Sekolah/Schools					
	Negeri/Public		Swasta/Private		Jumlah/Total	
	2021/2022	2022/2023	2021/2022	2022/2023	2021/2022	2022/2023
(1)	(2)	(3)	(4)	(5)	(6)	(7)
Langowan Timur	-	-	1	1	1	1
Langowan Barat	-	-	-	-	-	-
Langowan Selatan	-	-	-	-	-	-
Langowan Utara	-	-	-	-	-	-
Tompaso	-	-	-	-	-	-
Tompaso Barat	-	-	-	-	-	-
Kawangkoan	-	-	-	-	-	-
Kawangkoan Barat	-	-	-	-	-	-
Kawangkoan Utara	-	-	-	-	-	-
Sonder	-	-	-	-	-	-
Tombariri	-	-	1	1	1	1
Tombariri Timur	-	-	-	-	-	-
Pineleng	1	1	-	-	1	1
Tombulu	-	-	-	-	-	-
Mandolang	-	-	1	1	1	1
Tondano Barat	-	-	1	1	1	1
Tondano Selatan	-	-	-	-	-	-
Remboken	-	-	-	-	-	-
Kakas	-	-	-	-	-	-
Kakas Barat	-	-	-	-	-	-
Lembean Timur	-	-	-	-	-	-
Eris	-	-	-	-	-	-
Kombi	-	-	-	-	-	-
Tondano Timur	-	-	-	-	-	-
Tondano Utara	-	-	1	1	1	1
<b>Minahasa</b>	<b>1</b>	<b>1</b>	<b>5</b>	<b>5</b>	<b>6</b>	<b>6</b>

Lanjutan Tabel/*Continued Table 4.1.4*

Kecamatan Subdistrict	Guru/Teachers					
	Negeri/Public		Swasta/Private		Jumlah/Total	
	2021/2022	2022/2023	2021/2022	2022/2023	2021/2022	2022/2023
(1)	(2)	(3)	(4)	(5)	(6)	(7)
Langowan Timur	-	-	10	10	10	10
Langowan Barat	-	-	-	-	-	-
Langowan Selatan	-	-	-	-	-	-
Langowan Utara	-	-	-	-	-	-
Tompaso	-	-	-	-	-	-
Tompaso Barat	-	-	-	-	-	-
Kawangkoan	-	-	-	-	-	-
Kawangkoan Barat	-	-	-	-	-	-
Kawangkoan Utara	-	-	-	-	-	-
Sonder	-	-	-	-	-	-
Tombariri	-	-	6	7	6	7
Tombariri Timur	-	-	-	-	-	-
Pineleng	19	19	-	-	19	19
Tombulu	-	-	-	-	-	-
Mandolang	-	-	12	12	12	12
Tondano Barat	-	-	12	11	12	11
Tondano Selatan	-	-	-	-	-	-
Remboken	-	-	-	-	-	-
Kakas	-	-	-	-	-	-
Kakas Barat	-	-	-	-	-	-
Lembean Timur	-	-	-	-	-	-
Eris	-	-	-	-	-	-
Kombi	-	-	-	-	-	-
Tondano Timur	-	-	-	-	-	-
Tondano Utara	-	-	8	7	8	7
<b>Minahasa</b>	<b>19</b>	<b>19</b>	<b>48</b>	<b>47</b>	<b>67</b>	<b>66</b>

Lanjutan Tabel/*Continued Table* 4.1.4

Kecamatan Subdistrict	Murid/Pupils					
	Negeri/Public		Swasta/Private		Jumlah/Total	
	2021/2022	2022/2023	2021/2022	2022/2023	2021/2022	2022/2023
(1)	(2)	(3)	(4)	(5)	(6)	(7)
Langowan Timur	-	-	125	134	125	134
Langowan Barat	-	-	-	-	-	-
Langowan Selatan	-	-	-	-	-	-
Langowan Utara	-	-	-	-	-	-
Tompaso	-	-	-	-	-	-
Tompaso Barat	-	-	-	-	-	-
Kawangkoan	-	-	-	-	-	-
Kawangkoan Barat	-	-	-	-	-	-
Kawangkoan Utara	-	-	-	-	-	-
Sonder	-	-	-	-	-	-
Tombariri	-	-	90	82	90	82
Tombariri Timur	-	-	-	-	-	-
Pineleng	222	251	-	-	222	251
Tombulu	-	-	-	-	-	-
Mandolang	-	-	194	191	194	191
Tondano Barat	-	-	185	178	185	178
Tondano Selatan	-	-	-	-	-	-
Remboken	-	-	-	-	-	-
Kakas	-	-	-	-	-	-
Kakas Barat	-	-	-	-	-	-
Lembean Timur	-	-	-	-	-	-
Eris	-	-	-	-	-	-
Kombi	-	-	-	-	-	-
Tondano Timur	-	-	-	-	-	-
Tondano Utara	-	-	93	107	93	107
<b>Minahasa</b>	<b>222</b>	<b>251</b>	<b>687</b>	<b>692</b>	<b>909</b>	<b>943</b>

Catatan/Note: Kementerian Agama, EMIS, Data Semester Ganjil/Ministry of Religious Affairs, EMIS, Odd Semester Data

Sumber/Source: Kementerian Agama, EMIS, Data Semester Ganjil/Ministry of Religious Affairs, EMIS, Odd Semester Data

**Tabel**  
**Table** 4.1.5

**Jumlah Sekolah, Guru, dan Murid Sekolah Menengah Pertama (SMP) di Bawah Kementerian Pendidikan dan Kebudayaan Menurut Kecamatan di Kabupaten Minahasa, 2021/2022 dan 2022/2023**

**Number of Schools, Teachers, and Pupils in Junior High Schools Under The Ministry of Education and Culture by Subdistrict in Minahasa Regency, 2021/2022 dan 2022/2023**

Kecamatan Subdistrict	Sekolah/Schools					
	Negeri/Public		Swasta/Private		Jumlah/Total	
	2021/2022	2022/2023	2021/2022	2022/2023	2021/2022	2022/2023
(1)	(2)	(3)	(4)	(5)	(6)	(7)
Langowan Timur	1	1	-	-	1	1
Langowan Barat	4	4	-	-	4	4
Langowan Selatan	2	2	-	-	2	2
Langowan Utara	2	2	1	1	3	3
Tompaso	4	4	2	2	6	6
Tompaso Barat	-	-	-	-	-	-
Kawangkoan	6	6	3	3	9	9
Kawangkoan Barat	-	-	-	-	-	-
Kawangkoan Utara	-	-	-	-	-	-
Sonder	3	3	4	4	7	7
Tombariri	5	5	7	7	12	12
Tombariri Timur	-	-	-	-	-	-
Pineleng	4	4	6	6	10	10
Tombulu	3	3	4	4	7	7
Mandolang	-	-	-	-	-	-
Tondano Barat	3	3	3	3	6	6
Tondano Selatan	2	2	1	1	3	3
Remboken	2	2	1	1	3	3
Kakas	6	6	-	-	6	6
Kakas Barat	-	-	-	-	-	-
Lembean Timur	3	3	2	2	5	5
Eris	3	3	-	-	3	3
Kombi	7	7	3	3	10	10
Tondano Timur	4	4	1	1	5	5
Tondano Utara	1	1	-	-	1	1
<b>Minahasa</b>	<b>65</b>	<b>65</b>	<b>38</b>	<b>38</b>	<b>103</b>	<b>103</b>



Lanjutan Tabel/*Continued Table* 4.1.5

Kecamatan Subdistrict	Guru/Teachers					
	Negeri/Public		Swasta/Private		Jumlah/Total	
	2021/2022	2022/2023	2021/2022	2022/2023	2021/2022	2022/2023
(1)	(2)	(3)	(4)	(5)	(6)	(7)
Langowan Timur	9	10	-	5	9	15
Langowan Barat	112	112	-	20	112	132
Langowan Selatan	18	15	-	5	18	20
Langowan Utara	18	20	5	5	23	25
Tompaso	50	26	17	10	67	36
Tompaso Barat	-	25	-	7	-	32
Kawangkoan	75	35	21	10	96	45
Kawangkoan Barat	-	25	-	6	-	31
Kawangkoan Utara	-	15	-	5	-	20
Sonder	28	28	26	23	54	51
Tombariri	47	25	47	25	94	50
Tombariri Timur	-	20	-	19	-	39
Pineleng	51	28	43	22	94	50
Tombulu	22	20	25	20	47	40
Mandolang	-	18	-	20	-	38
Tondano Barat	78	75	18	15	96	90
Tondano Selatan	29	25	6	5	35	30
Remboken	36	35	8	6	44	41
Kakas	81	38	-	-	81	38
Kakas Barat	-	30	-	-	-	30
Lembean Timur	21	19	12	12	33	31
Eris	27	25	-	-	27	25
Kombi	49	47	11	11	60	58
Tondano Timur	87	85	9	9	96	94
Tondano Utara	9	9	-	2	9	11
<b>Minahasa</b>	<b>847</b>	<b>810</b>	<b>248</b>	<b>262</b>	<b>1 095</b>	<b>1 072</b>

Lanjutan Tabel/Continued Table 4.1.5

Kecamatan Subdistrict	Murid/Pupils					
	Negeri/Public		Swasta/Private		Jumlah/Total	
	2021/2022	2022/2023	2021/2022	2022/2023	2021/2022	2022//2023
(1)	(2)	(3)	(4)	(5)	(6)	(7)
Langowan Timur	45	45	-	-	45	45
Langowan Barat	1 379	1 350	-	-	1 379	1 350
Langowan Selatan	88	80	-	-	88	80
Langowan Utara	202	194	76	76	278	270
Tompaso	547	270	168	100	715	370
Tompaso Barat	-	250	-	68	-	318
Kawangkoan	958	450	216	70	1 174	520
Kawangkoan Barat	-	325	-	68	-	393
Kawangkoan Utara	-	180	-	55	-	235
Sonder	362	355	341	340	703	695
Tombariri	692	493	593	358	1 285	851
Tombariri Timur	-	152	-	135	-	287
Pineleng	717	500	592	290	1 309	790
Tombulu	182	180	272	272	454	452
Mandolang	-	220	-	250	-	470
Tondano Barat	1 059	1 050	185	183	1 244	1 233
Tondano Selatan	357	355	17	17	374	372
Remboken	455	450	58	57	513	507
Kakas	735	435	-	-	735	435
Kakas Barat	-	302	-	-	-	302
Lembean Timur	151	150	110	110	261	260
Eris	178	175	-	-	178	175
Kombi	214	210	107	105	321	315
Tondano Timur	1 132	1 130	15	16	1 147	1 146
Tondano Utara	9	10	-	-	9	10
<b>Minahasa</b>	<b>9 462</b>	<b>9 311</b>	<b>2 750</b>	<b>2 570</b>	<b>12 212</b>	<b>11 881</b>

Catatan/Note: ...

Sumber/Source: 2021/ 2022 Kementerian Pendidikan dan Kebudayaan, Sistem Data Pokok Pendidikan, Data Semester Ganji/Ministry of Educations and Culture, Basic Education Data System, Odd Semester

2022/2023 Kementerian Pendidikan, Kebudayaan, Riset, dan Teknologi, Sistem Data Pokok Pendidikan, Data Semester Ganji 2022/Ministry of Educations and Culture, Basic Education Data System, Odd Semester 2022

**Tabel**  
**Table** 4.1.6

**Jumlah Sekolah, Guru, dan Murid Madrasah Tsanawiyah (MTs) di Bawah Kementerian Agama Menurut Kecamatan di Kabupaten Minahasa, 2021/2022 dan 2022/2023**  
*Number of Schools, Teachers, and Pupils in Madrasah Tsanawiyah (MTs) Under The Ministry of Religious Affairs by Subdistrict in Minahasa Regency, 2021/2022 dan 2022/2023*

Kecamatan Subdistrict	Sekolah/Schools					
	Negeri/Public		Swasta/Private		Jumlah/Total	
	2021/2022	2022/2023	2021/2022	2022/2023	2021/2022	2022/2023
(1)	(2)	(3)	(4)	(5)	(6)	(7)
Langowan Timur	-	-	-	-	-	-
Langowan Barat	-	-	-	-	-	-
Langowan Selatan	-	-	-	-	-	-
Langowan Utara	-	-	-	-	-	-
Tompaso	-	-	-	-	-	-
Tompaso Barat	-	-	-	-	-	-
Kawangkoan	1	1	-	-	1	1
Kawangkoan Barat	-	-	-	-	-	-
Kawangkoan Utara	-	-	-	-	-	-
Sonder	-	-	-	-	-	-
Tombariri	-	-	-	-	-	-
Tombariri Timur	-	-	-	-	-	-
Pineleng	-	-	1	2	1	2
Tombulu	-	-	-	-	-	-
Mandolang	-	-	1	1	1	1
Tondano Barat	-	-	1	1	1	1
Tondano Selatan	-	-	-	-	-	-
Remboken	-	-	-	-	-	-
Kakas	-	-	-	-	-	-
Kakas Barat	-	-	-	-	-	-
Lembean Timur	-	-	-	-	-	-
Eris	-	-	-	-	-	-
Kombi	-	-	-	-	-	-
Tondano Timur	-	-	-	-	-	-
Tondano Utara	-	-	1	1	1	1
<b>Minahasa</b>	<b>1</b>	<b>1</b>	<b>4</b>	<b>5</b>	<b>5</b>	<b>6</b>

Lanjutan Tabel/*Continued Table* 4.1.6

Kecamatan Subdistrict	Guru/Teachers					
	Negeri/Public		Swasta/Private		Jumlah/Total	
	2021/2022	2022/2023	2021/2022	2022/2023	2021/2022	2022/2023
(1)	(2)	(3)	(4)	(5)	(6)	(7)
Langowan Timur	-	-	-	-	-	-
Langowan Barat	-	-	-	-	-	-
Langowan Selatan	-	-	-	-	-	-
Langowan Utara	-	-	-	-	-	-
Tompaso	-	-	-	-	-	-
Tompaso Barat	-	-	-	-	-	-
Kawangkoan	25	25	-	-	25	25
Kawangkoan Barat	-	-	-	-	-	-
Kawangkoan Utara	-	-	-	-	-	-
Sonder	-	-	-	-	-	-
Tombariri	-	-	-	-	-	-
Tombariri Timur	-	-	-	-	-	-
Pineleng	-	-	9	25	9	25
Tombulu	-	-	-	-	-	-
Mandolang	-	-	7	7	7	7
Tondano Barat	-	-	8	10	8	10
Tondano Selatan	-	-	-	-	-	-
Remboken	-	-	-	-	-	-
Kakas	-	-	-	-	-	-
Kakas Barat	-	-	-	-	-	-
Lembean Timur	-	-	-	-	-	-
Eris	-	-	-	-	-	-
Kombi	-	-	-	-	-	-
Tondano Timur	-	-	-	-	-	-
Tondano Utara	-	-	9	11	9	11
<b>Minahasa</b>	<b>25</b>	<b>25</b>	<b>33</b>	<b>53</b>	<b>58</b>	<b>78</b>

Lanjutan Tabel/Continued Table 4.1.6

Kecamatan Subdistrict	Murid/Pupils					
	Negeri/Public		Swasta/Private		Jumlah/Total	
	2021/2022	2022/2023	2021/2022	2022/2023	2021/2022	2022/2023
(1)	(2)	(3)	(4)	(5)	(6)	(7)
Langowan Timur	-	-	-	-	-	-
Langowan Barat	-	-	-	-	-	-
Langowan Selatan	-	-	-	-	-	-
Langowan Utara	-	-	-	-	-	-
Tompaso	-	-	-	-	-	-
Tompaso Barat	-	-	-	-	-	-
Kawangkoan	151	132	-	-	151	132
Kawangkoan Barat	-	-	-	-	-	-
Kawangkoan Utara	-	-	-	-	-	-
Sonder	-	-	-	-	-	-
Tombariri	-	-	-	-	-	-
Tombariri Timur	-	-	-	-	-	-
Pineleng	-	-	70	146	70	146
Tombulu	-	-	-	-	-	-
Mandolang	-	-	76	58	76	58
Tondano Barat	-	-	34	56	34	56
Tondano Selatan	-	-	-	-	-	-
Remboken	-	-	-	-	-	-
Kakas	-	-	-	-	-	-
Kakas Barat	-	-	-	-	-	-
Lembean Timur	-	-	-	-	-	-
Eris	-	-	-	-	-	-
Kombi	-	-	-	-	-	-
Tondano Timur	-	-	-	-	-	-
Tondano Utara	-	-	104	104	104	104
<b>Minahasa</b>	<b>151</b>	<b>132</b>	<b>284</b>	<b>364</b>	<b>435</b>	<b>496</b>

Catatan/Note: Kementerian Agama, EMIS, Data Semester Ganji/Ministry of Religious Affairs, EMIS, Odd Semester Data

Sumber/Source: Kementerian Agama, EMIS, Data Semester Ganji/Ministry of Religious Affairs, EMIS, Odd Semester Data

**Tabel**  
**Table** 4.1.7

**Jumlah Sekolah, Guru, dan Murid Sekolah Menengah Atas (SMA) di Bawah Kementerian Pendidikan dan Kebudayaan Menurut Kecamatan di Kabupaten Minahasa, 2021/2022 dan 2022/2023**  
*Number of Schools, Teachers, and Pupils in Senior High Schools Under The Ministry of Education and Culture by Subdistrict in Minahasa Regency, 2021/2022 dan 2022/2023*

Kecamatan Subdistrict	Sekolah/Schools					
	Negeri/Public		Swasta/Private		Jumlah/Total	
	2021/2022	2022/2023	2021/2022	2022/2023	2021/2022	2022/2023
(1)	(2)	(3)	(4)	(5)	(6)	(7)
Langowan Timur	1	1	2	2	3	3
Langowan Barat	-	-	-	-	-	-
Langowan Selatan	-	-	-	-	-	-
Langowan Utara	1	1	-	-	1	1
Tompaso	3	3	-	-	3	3
Tompaso Barat	-	-	1	1	1	1
Kawangkoan	1	1	1	1	2	2
Kawangkoan Barat	1	1	-	-	1	1
Kawangkoan Utara	-	-	-	-	-	-
Sonder	1	1	2	2	3	3
Tombariri	1	1	1	1	2	2
Tombariri Timur	-	-	-	-	-	-
Pineleng	2	2	3	3	5	5
Tombulu	1	1	-	-	1	1
Mandolang	-	-	-	-	-	-
Tondano Barat	1	1	2	2	3	3
Tondano Selatan	1	1	-	-	1	1
Remboken	1	1	-	-	1	1
Kakas	1	1	-	-	1	1
Kakas Barat	-	-	-	-	-	-
Lembean Timur	-	-	-	-	-	-
Eris	1	1	-	-	1	1
Kombi	1	1	1	1	2	2
Tondano Timur	-	-	1	-	1	-
Tondano Utara	1	1	-	1	1	2
<b>Minahasa</b>	<b>19</b>	<b>19</b>	<b>14</b>	<b>14</b>	<b>33</b>	<b>33</b>

Lanjutan Tabel/Continued Table 4.1.7

Kecamatan Subdistrict	Guru/Teachers					
	Negeri/Public		Swasta/Private		Jumlah/Total	
	2021/2022	2022/2023	2021/2022	2022/2023	2021/2022	2022/2023
(1)	(2)	(3)	(4)	(5)	(6)	(7)
Langowan Timur	64	69	23	20	87	89
Langowan Barat	-	-	-	-	-	-
Langowan Selatan	-	-	-	-	-	-
Langowan Utara	29	25	-	-	29	25
Tompaso	82	37	-	-	82	37
Tompaso Barat	-	22	23	55	23	77
Kawangkoan	60	-	3	13	63	13
Kawangkoan Barat	13	16	-	-	13	16
Kawangkoan Utara	-	60	-	-	-	60
Sonder	11	14	18	3	29	17
Tombariri	34	30	5	5	39	35
Tombariri Timur	-	-	-	-	-	-
Pineleng	32	32	20	20	52	52
Tombulu	10	8	-	-	10	8
Mandolang	-	-	-	13	-	13
Tondano Barat	43	59	14	17	57	76
Tondano Selatan	24	23	-	-	24	23
Remboken	35	35	-	-	35	35
Kakas	47	49	-	-	47	49
Kakas Barat	-	-	-	-	-	-
Lembean Timur	-	-	-	-	-	-
Eris	9	8	-	-	9	8
Kombi	15	17	5	5	20	22
Tondano Timur	-	-	5	-	5	-
Tondano Utara	57	48	-	11	57	59
<b>Minahasa</b>	<b>565</b>	<b>552</b>	<b>116</b>	<b>162</b>	<b>681</b>	<b>714</b>

Lanjutan Tabel/*Continued Table* 4.1.7

Kecamatan Subdistrict	Murid/Pupils					
	Negeri/Public		Swasta/Private		Jumlah/Total	
	2021/2022	2022/2023	2021/2022	2022/2023	2021/2022	2022/2023
(1)	(2)	(3)	(4)	(5)	(6)	(7)
Langowan Timur	1 105	1 084	125	122	1 230	1 206
Langowan Barat	-	-	-	-	-	-
Langowan Selatan	-	-	-	-	-	-
Langowan Utara	287	186	-	-	287	186
Tompaso	783	507	-	-	783	507
Tompaso Barat	-	143	316	430	316	573
Kawangkoan	864	-	25	21	889	21
Kawangkoan Barat	75	76	-	-	75	76
Kawangkoan Utara	-	855	-	-	-	855
Sonder	62	62	178	151	240	213
Tombariri	567	565	39	34	606	599
Tombariri Timur	-	-	-	-	-	-
Pineleng	374	361	170	150	544	511
Tombulu	32	31	-	-	32	31
Mandolang	-	-	-	93	-	93
Tondano Barat	987	969	55	82	1 042	1 051
Tondano Selatan	135	162	-	-	135	162
Remboken	454	453	-	-	454	453
Kakas	529	529	-	-	529	529
Kakas Barat	-	-	-	-	-	-
Lembean Timur	-	-	-	-	-	-
Eris	52	43	-	-	52	43
Kombi	43	41	47	43	90	84
Tondano Timur	-	-	37	-	37	-
Tondano Utara	875	882	-	42	875	924
<b>Minahasa</b>	<b>7 224</b>	<b>6 949</b>	<b>992</b>	<b>1 168</b>	<b>8 216</b>	<b>8 117</b>

Catatan/Note: <sup>1</sup> Jumlah guru termasuk kepala sekolah dan guru/*The total of teachers including headmaster and teacher*  
 Sumber/Source: 2021/ 2022 Kementerian Pendidikan dan Kebudayaan, Sistem Data Pokok Pendidikan, Data Semester Ganji/*Ministry of Educations and Culture, Basic Education Data System, Odd Semester*  
 2022/2023 Kementerian Pendidikan, Kebudayaan, Riset, dan Teknologi, Sistem Data Pokok Pendidikan, Data Semester Ganji 2022/*Ministry of Educations and Culture, Basic Education Data System, Odd Semester 2022*



**Tabel**  
**Table** 4.1.8

**Jumlah Sekolah, Guru, dan Murid Sekolah Menengah Kejuruan (SMK) di Bawah Kementerian Pendidikan, Kebudayaan, Riset, dan Teknologi Menurut Kecamatan di Kabupaten Minahasa, 2021/2022 dan 2022/2023**

*Number of Schools, Teachers, and Pupils in Vocational High Schools Under The Ministry of Education, Culture, Research, and Technology by Subdistrict in Minahasa Regency, 2021/2022 dan 2022/2023*

Kecamatan Subdistrict	Sekolah/Schools					
	Negeri/Public		Swasta/Private		Jumlah/Total	
	2021/2022	2022/2023	2021/2022	2022/2023	2021/2022	2022/2023
(1)	(2)	(3)	(4)	(5)	(6)	(7)
Langowan Timur	-	-	1	1	1	1
Langowan Barat	1	1	-	-	1	1
Langowan Selatan	-	-	-	-	-	-
Langowan Utara	-	-	-	-	-	-
Tompaso	-	-	1	-	1	-
Tompaso Barat	-	-	-	1	-	1
Kawangkoan	-	-	2	1	2	1
Kawangkoan Barat	-	-	-	1	-	1
Kawangkoan Utara	-	-	-	-	-	-
Sonder	1	1	-	-	1	1
Tombariri	1	1	1	1	2	2
Tombariri Timur	-	-	-	-	-	-
Pineleng	-	-	2	1	2	1
Tombulu	1	1	-	-	1	1
Mandolang	1	1	-	1	1	2
Tondano Barat	2	2	-	-	2	2
Tondano Selatan	-	-	1	1	1	1
Remboken	-	-	-	-	-	-
Kakas	1	1	-	-	1	1
Kakas Barat	-	-	-	-	-	-
Lembean Timur	1	1	-	-	1	1
Eris	-	-	-	-	-	-
Kombi	-	-	-	-	-	-
Tondano Timur	-	-	-	-	-	-
Tondano Utara	1	1	1	1	2	2
<b>Minahasa</b>	<b>10</b>	<b>10</b>	<b>9</b>	<b>9</b>	<b>19</b>	<b>19</b>

Lanjutan Tabel/*Continued Table 4.1.8*

Kecamatan Subdistrict	Guru/Teachers					
	Negeri/Public		Swasta/Private		Jumlah/Total	
	2021/2022	2022/2023	2021/2022	2022/2023	2021/2022	2022/2023
(1)	(2)	(3)	(4)	(5)	(6)	(7)
Langowan Timur	-	-	10	17	10	17
Langowan Barat	35	43	-	-	35	43
Langowan Selatan	-	-	-	-	-	-
Langowan Utara	-	-	-	-	-	-
Tompaso	-	-	5	-	5	-
Tompaso Barat	-	-	-	7	-	7
Kawangkoan	-	-	35	29	35	29
Kawangkoan Barat	-	-	-	7	-	7
Kawangkoan Utara	-	-	-	-	-	-
Sonder	36	33	-	-	36	33
Tombariri	24	36	2	5	26	41
Tombariri Timur	-	-	-	-	-	-
Pineleng	-	-	19	11	19	11
Tombulu	14	15	-	-	14	15
Mandolang	47	62	-	15	47	77
Tondano Barat	99	90	-	-	99	90
Tondano Selatan	-	-	7	5	7	5
Remboken	-	-	-	-	-	-
Kakas	32	25	-	-	32	25
Kakas Barat	-	-	-	-	-	-
Lembean Timur	11	13	-	-	11	13
Eris	-	-	-	-	-	-
Kombi	-	-	-	-	-	-
Tondano Timur	-	-	-	-	-	-
Tondano Utara	51	33	11	9	62	42
<b>Minahasa</b>	<b>349</b>	<b>350</b>	<b>89</b>	<b>105</b>	<b>438</b>	<b>455</b>

Lanjutan Tabel/Continued Table 4.1.8

Kecamatan Subdistrict	Murid/Pupils					
	Negeri/Public		Swasta/Private		Jumlah/Total	
	2021/2022	2022/2023	2021/2022	2022/2023	2021/2022	2022/2023
(1)	(2)	(3)	(4)	(5)	(6)	(7)
Langowan Timur	-	-	119	108	119	108
Langowan Barat	491	455	-	-	491	455
Langowan Selatan	-	-	-	-	-	-
Langowan Utara	-	-	-	-	-	-
Tompaso	-	-	39	-	39	-
Tompaso Barat	-	-	-	39	-	39
Kawangkoan	-	-	360	211	360	211
Kawangkoan Barat	-	-	-	64	-	64
Kawangkoan Utara	-	-	-	-	-	-
Sonder	423	423	-	-	423	423
Tombariri	360	348	20	22	380	370
Tombariri Timur	-	-	-	-	-	-
Pineleng	-	-	198	112	198	112
Tombulu	87	103	-	-	87	103
Mandolang	1 050	681	-	56	1 050	737
Tondano Barat	934	913	-	-	934	913
Tondano Selatan	-	-	18	18	18	18
Remboken	-	-	-	-	-	-
Kakas	257	234	-	-	257	234
Kakas Barat	-	-	-	-	-	-
Lembean Timur	52	52	-	-	52	52
Eris	-	-	-	-	-	-
Kombi	-	-	-	-	-	-
Tondano Timur	-	-	-	-	-	-
Tondano Utara	682	649	33	23	715	672
<b>Minahasa</b>	<b>4 336</b>	<b>3 858</b>	<b>787</b>	<b>653</b>	<b>5 123</b>	<b>4 511</b>

Catatan/Note: ...

Sumber/Source: 2021/ 2022 Kementerian Pendidikan dan Kebudayaan, Sistem Data Pokok Pendidikan, Data Semester Ganji/Ministry of Educations and Culture, Basic Education Data System, Odd Semester  
2022/2023 Kementerian Pendidikan, Kebudayaan, Riset, dan Teknologi, Sistem Data Pokok Pendidikan, Data Semester Ganji 2022/Ministry of Educations and Culture, Basic Education Data System, Odd Semester 2022

**Tabel**  
**Table** 4.1.9

**Jumlah Sekolah, Guru, dan Murid Madrasah Aliyah (MA) di Bawah Kementerian Agama Menurut Kecamatan di Kabupaten Minahasa, 2021/2022 dan 2022/2023**  
*Number of Schools, Teachers, and Pupils in Madrasah Aliyah (MA) Under the Ministry of Religious Affairs by Subdistrict in Minahasa Regency, 2021/2022 dan 2022/2023*

Kecamatan Subdistrict	Sekolah/Schools					
	Negeri/Public		Swasta/Private		Jumlah/Total	
	2021/2022	2022/2023	2021/2022	2022/2023	2021/2022	2022/2023
(1)	(2)	(3)	(4)	(5)	(6)	(7)
Langowan Timur	-	-	-	-	-	-
Langowan Barat	-	-	-	-	-	-
Langowan Selatan	-	-	-	-	-	-
Langowan Utara	-	-	-	-	-	-
Tompaso	-	-	-	-	-	-
Tompaso Barat	-	-	-	-	-	-
Kawangkoan	-	-	-	-	-	-
Kawangkoan Barat	-	-	-	-	-	-
Kawangkoan Utara	-	-	-	-	-	-
Sonder	-	-	-	-	-	-
Tombariri	-	-	-	-	-	-
Tombariri Timur	-	-	-	-	-	-
Pineleng	-	-	1	1	1	1
Tombulu	-	-	-	-	-	-
Mandolang	-	-	-	-	-	-
Tondano Barat	-	-	-	-	-	-
Tondano Selatan	-	-	-	-	-	-
Remboken	-	-	-	-	-	-
Kakas	-	-	-	-	-	-
Kakas Barat	-	-	-	-	-	-
Lembean Timur	-	-	-	-	-	-
Eris	-	-	-	-	-	-
Kombi	-	-	-	-	-	-
Tondano Timur	-	-	-	-	-	-
Tondano Utara	-	-	1	1	1	1
<b>Minahasa</b>	-	-	2	2	2	2

Catatan/Note: ...

Sumber/Source: Kementerian Agama, Data Semester Ganjil/Ministry of Religious Affairs, Odd Semester Data

Lanjutan Tabel/Continued Table 4.1.9

Kecamatan Subdistrict	Guru/Teachers					
	Negeri/Public		Swasta/Private		Jumlah/Total	
	2021/2022	2022/2023	2021/2022	2022/2023	2021/2022	2022/2023
(1)	(2)	(3)	(4)	(5)	(6)	(7)
Langowan Timur	-	-	-	-	-	-
Langowan Barat	-	-	-	-	-	-
Langowan Selatan	-	-	-	-	-	-
Langowan Utara	-	-	-	-	-	-
Tompaso	-	-	-	-	-	-
Tompaso Barat	-	-	-	-	-	-
Kawangkoan	-	-	-	-	-	-
Kawangkoan Barat	-	-	-	-	-	-
Kawangkoan Utara	-	-	-	-	-	-
Sonder	-	-	-	-	-	-
Tombariri	-	-	-	-	-	-
Tombariri Timur	-	-	-	-	-	-
Pineleng	-	-	21	19	21	19
Tombulu	-	-	-	-	-	-
Mandolang	-	-	-	-	-	-
Tondano Barat	-	-	-	-	-	-
Tondano Selatan	-	-	-	-	-	-
Remboken	-	-	-	-	-	-
Kakas	-	-	-	-	-	-
Kakas Barat	-	-	-	-	-	-
Lembean Timur	-	-	-	-	-	-
Eris	-	-	-	-	-	-
Kombi	-	-	-	-	-	-
Tondano Timur	-	-	-	-	-	-
Tondano Utara	-	-	10	6	10	6
<b>Minahasa</b>	-	-	<b>31</b>	<b>25</b>	<b>31</b>	<b>25</b>

Lanjutan Tabel/Continued Table 4.1.9

Kecamatan Subdistrict	Murid/Pupils					
	Negeri/Public		Swasta/Private		Jumlah/Total	
	2021/2022	2022/2023	2021/2022	2022/2023	2021/2022	2022/2023
(1)	(2)	(3)	(4)	(5)	(6)	(7)
Langowan Timur	-	-	-	-	-	-
Langowan Barat	-	-	-	-	-	-
Langowan Selatan	-	-	-	-	-	-
Langowan Utara	-	-	-	-	-	-
Tompaso	-	-	-	-	-	-
Tompaso Barat	-	-	-	-	-	-
Kawangkoan	-	-	-	-	-	-
Kawangkoan Barat	-	-	-	-	-	-
Kawangkoan Utara	-	-	-	-	-	-
Sonder	-	-	-	-	-	-
Tombariri	-	-	-	-	-	-
Tombariri Timur	-	-	-	-	-	-
Pineleng	-	-	54	62	54	62
Tombulu	-	-	-	-	-	-
Mandolang	-	-	-	-	-	-
Tondano Barat	-	-	-	-	-	-
Tondano Selatan	-	-	-	-	-	-
Remboken	-	-	-	-	-	-
Kakas	-	-	-	-	-	-
Kakas Barat	-	-	-	-	-	-
Lembean Timur	-	-	-	-	-	-
Eris	-	-	-	-	-	-
Kombi	-	-	-	-	-	-
Tondano Timur	-	-	-	-	-	-
Tondano Utara	-	-	33	32	33	32
<b>Minahasa</b>	-	-	<b>87</b>	<b>94</b>	<b>87</b>	<b>94</b>

Catatan/Note: Kementerian Agama, EMIS, data semester ganjil/Ministry of Religious Affairs, EMIS, odd semester

Sumber/Source: Kementerian Agama, EMIS, Data Semester Ganjil/Ministry of Religious Affairs, EMIS, Odd Semester Data

**Tabel**  
**Table** 4.1.10

**Jumlah Desa/Kelurahan yang Memiliki Fasilitas Sekolah Menurut Kecamatan dan Tingkat Pendidikan di Kabupaten Minahasa, 2019-2021**  
**Number of Villages/Kelurahan Having Educational Facilities by Subdistrict and Educational Level in Minahasa Regency, 2019-2021**

Kecamatan Subdistrict	SD Elementary School		
	2019	2020	2021
(1)	(2)	(3)	(4)
Langowan Timur	7	7	7
Langowan Barat	12	12	12
Langowan Selatan	10	10	10
Langowan Utara	6	6	6
Tompaso	7	7	7
Tompaso Barat	7	7	7
Kawangkoan	8	8	8
Kawangkoan Barat	10	10	9
Kawangkoan Utara	8	7	8
Sonder	16	16	16
Tombariri	10	10	10
Tombariri Timur	6	6	7
Pineleng	10	10	10
Tombulu	9	9	9
Mandolang	10	10	10
Tondano Barat	7	8	8
Tondano Selatan	7	7	7
Remboken	10	10	10
Kakas	12	12	12
Kakas Barat	10	10	10
Lembean Timur	11	11	11
Eris	8	8	8
Kombi	12	12	12
Tondano Timur	8	8	8
Tondano Utara	8	8	8
<b>Minahasa</b>	<b>229</b>	<b>229</b>	<b>230</b>

Lanjutan Tabel/*Continued Table* 4.1.10

Kecamatan Subdistrict	SMP Junior High School		
	2019	2020	2021
(1)	(2)	(3)	(4)
Langowan Timur	1	1	1
Langowan Barat	3	3	3
Langowan Selatan	2	2	2
Langowan Utara	3	3	3
Tompaso	3	3	3
Tompaso Barat	3	3	3
Kawangkoan	5	5	5
Kawangkoan Barat	3	3	3
Kawangkoan Utara	1	2	2
Sonder	7	7	7
Tombariri	7	7	7
Tombariri Timur	3	3	3
Pineleng	5	5	5
Tombulu	6	6	6
Mandolang	4	4	4
Tondano Barat	6	6	6
Tondano Selatan	3	3	3
Remboken	3	3	3
Kakas	4	4	4
Kakas Barat	2	2	2
Lembean Timur	5	5	5
Eris	3	3	3
Kombi	9	9	9
Tondano Timur	3	3	3
Tondano Utara	3	3	3
<b>Minahasa</b>	<b>97</b>	<b>98</b>	<b>98</b>



Lanjutan Tabel/*Continued Table 4.1.10*

Kecamatan Subdistrict	SMA Senior High School		
	2019	2020	2021
(1)	(2)	(3)	(4)
Langowan Timur	3	3	3
Langowan Barat	1	–	–
Langowan Selatan	–	–	–
Langowan Utara	1	1	1
Tompaso	1	1	1
Tompaso Barat	2	2	2
Kawangkoan	1	1	2
Kawangkoan Barat	–	–	1
Kawangkoan Utara	1	1	1
Sonder	1	2	2
Tombariri	2	2	2
Tombariri Timur	–	–	–
Pineleng	4	4	4
Tombulu	1	1	1
Mandolang	1	1	1
Tondano Barat	3	3	3
Tondano Selatan	1	1	1
Remboken	1	1	1
Kakas	1	1	1
Kakas Barat	–	–	–
Lembean Timur	–	–	–
Eris	1	1	1
Kombi	2	2	2
Tondano Timur	1	1	1
Tondano Utara	2	2	2
<b>Minahasa</b>	<b>31</b>	<b>31</b>	<b>33</b>

Lanjutan Tabel/*Continued Table* 4.1.10

Kecamatan <i>Subdistrict</i>	SMK <i>Vocational School</i>		
	2019	2020	2021
(1)	(2)	(3)	(4)
Langowan Timur	1	1	1
Langowan Barat	2	2	2
Langowan Selatan	–	–	–
Langowan Utara	–	–	–
Tompaso	–	–	–
Tompaso Barat	1	1	1
Kawangkoan	1	1	1
Kawangkoan Barat	1	1	1
Kawangkoan Utara	–	–	–
Sonder	1	1	1
Tombariri	2	2	2
Tombariri Timur	–	–	–
Pineleng	1	1	1
Tombulu	1	1	1
Mandolang	3	3	3
Tondano Barat	1	1	1
Tondano Selatan	1	1	1
Remboken	–	–	–
Kakas	1	1	1
Kakas Barat	–	–	–
Lembean Timur	1	1	1
Eris	–	–	–
Kombi	–	–	–
Tondano Timur	–	–	–
Tondano Utara	2	2	2
<b>Minahasa</b>	<b>20</b>	<b>20</b>	<b>20</b>

Lanjutan Tabel/Continued Table 4.1.10

Kecamatan Subdistrict	Perguruan Tinggi University		
	2019	2020	2021
(1)	(2)	(3)	(4)
Langowan Timur	–	–	–
Langowan Barat	2	1	1
Langowan Selatan	–	–	–
Langowan Utara	–	–	1
Tompaso	–	–	–
Tompaso Barat	–	–	–
Kawangkoan	–	–	–
Kawangkoan Barat	–	–	–
Kawangkoan Utara	–	–	–
Sonder	–	–	–
Tombariri	–	–	–
Tombariri Timur	–	–	–
Pineleng	2	2	–
Tombulu	–	–	–
Mandolang	2	2	2
Tondano Barat	–	–	–
Tondano Selatan	1	1	1
Remboken	1	1	1
Kakas	–	–	–
Kakas Barat	–	–	–
Lembean Timur	–	–	–
Eris	–	–	–
Kombi	–	–	–
Tondano Timur	–	–	–
Tondano Utara	–	–	–
<b>Minahasa</b>	<b>8</b>	<b>7</b>	<b>6</b>

Catatan/Note: Pada tahun 2022 tidak ada kegiatan Pendataan Potensi Desa/In 2022 there was no Village Potential Data Collection  
 Sumber/Source: BPS, Pendataan Potensi Desa (Podes)/BPS, Village Potential Data Collection

**Tabel**  
**Table** 4.1.11

**Angka Partisipasi Murni (APM) dan Angka Partisipasi Kasar (APK) Menurut Jenjang Pendidikan di Kabupaten Minahasa, 2021 dan 2022**  
**Net Participation Rates and Gross Participation Rates by Educational Level in Minahasa Regency, 2021 and 2022**

Jenjang Pendidikan Educational Level	Angka Partisipasi Murni (APM) Net Participation Rates		Angka Partisipasi Kasar (APK) Gross Participation Rates	
	2021	2022	2021	2022
(1)	(2)	(3)	(4)	(5)
SD/MI Elementary School	94,19	93,25	102,47	102,77
SMP/MTs Junior High School	66,98	71,26	86,61	89,22
SMA/SMK/MA Senior High School	65,00	65,77	91,53	91,54

Catatan/Note: ...

Sumber/Source: BPS, Survei Sosial Ekonomi Nasional (Susenas)/BPS-Statistics Indonesia, National Socioeconomic Survey

**Tabel**  
**Table** 4.1.12**Persentase Penduduk Berumur 15 Tahun ke Atas yang Melek Huruf Menurut Kelompok Umur di Kabupaten Minahasa, 2021 dan 2022**  
*Percentage of Literate People Aged 15 Years and Over by Age Group in Minahasa Regency, 2021 dan 2022*

Kelompok Umur Age Group	2021	2022
(1)	(2)	(3)
15–19	100,00	100,00
20–24	100,00	100,00
25–29	100,00	100,00
30–34	99,26	100,00
35–39	100,00	100,00
40–44	99,59	100,00
45–49	99,91	99,22
50+	99,53	99,76
<b>Jumlah/Total</b>	99,79	99,84
15–24	100,00	100,00
15–44	99,82	100,00
15+	99,79	99,84
45+	99,76	99,66

Catatan/Note: ...

Sumber/Source: BPS, Survei Sosial Ekonomi Nasional (Susenas)/BPS-Statistics Indonesia, National Socioeconomic Survey

**Tabel**  
**Table** 4.1.13**Jumlah Mahasiswa Menurut Fakultas pada Universitas Negeri Manado Tahun 2022/2023**  
**Number of Students by Faculty in Manado State University, 2021/2023**

<b>Fakultas Faculty</b>	<b>Jumlah Mahasiswa Students</b>
(1)	(2)
Fakultas Matematika, Ilmu Pengetahuan Alam & Kebumihan	1 567
Fakultas Teknik	2 620
Fakultas Ilmu Keolahragaan dan Kesehatan Masyarakat	1 368
Fakultas Ilmu Pendidikan & Psikologi	2 784
Fakultas Bahasa dan Seni	1 586
Fakultas Ilmu Sosial & Hukum	2 430
Fakultas Ekonomi & Bisnis	2 816
Program Pascasarjana	370
<b>Jumlah</b>	<b>15 541</b>

Catatan/Note: ...

Sumber/Source: Universitas Negeri Manado/Manado State University

**Tabel** 4.1.14 **Jumlah Lulusan Menurut Fakultas pada Universitas Negeri Manado, 2022**  
**Table** 4.1.14 **Number of Graduates by Faculty in Manado State University, 2022**

<b>Fakultas Faculty</b>	<b>Jumlah Lulusan Graduates</b>
(1)	(2)
Fakultas Matematika, Ilmu Pengetahuan Alam & Kebumihan	330
Fakultas Teknik	241
Fakultas Ilmu Keolahragaan dan Kesehatan Masyarakat	228
Fakultas Ilmu Pendidikan & Psikologi	473
Fakultas Bahasa dan Seni	343
Fakultas Ilmu Sosial & Hukum	415
Fakultas Ekonomi & Bisnis	446
Program Pascasarjana	174
<b>Jumlah</b>	<b>2 650</b>

Catatan/Note: ...

Sumber/Source: Universitas Negeri Manado/Manado State University

**Tabel**  
**Table** 4.1.15

**Jumlah Program Studi Menurut Fakultas pada Universitas Negeri Manado, 2020-2022**  
**Number of Study Program by Faculty in Manado State University, 2020-2022**

<b>Fakultas</b> <b>Faculty</b>	<b>2020</b>	<b>2021</b>	<b>2022</b>
(1)	(2)	(3)	(4)
Fakultas Matematika, Ilmu Pengetahuan Alam & Kebumihan	8	8	8
Fakultas Teknik	9	9	9
Fakultas Ilmu Keolahragaan dan Kesehatan Masyarakat	4	4	4
Fakultas Ilmu Pendidikan & Psikologi	6	6	7
Fakultas Bahasa dan Seni	8	8	8
Fakultas Ilmu Sosial & Hukum	8	8	8
Fakultas Ekonomi & Bisnis	5	5	5
Program Pascasarjana	14	13	15
<b>Jumlah</b>	<b>62</b>	<b>61</b>	<b>64</b>

Catatan/Note: ...

Sumber/Source: Universitas Negeri Manado/Manado State University



**Tabel** 4.1.16 **Jumlah Dosen Menurut Fakultas pada Universitas Negeri Manado, 2022/2023**  
**Table** 4.1.16 **Number of Lecturers by Faculty in Manado State University, 2022/2023**

<b>Fakultas</b> <i>Faculty</i>	<b>Jumlah Dosen</b> <i>Lecturers</i>
(1)	(2)
Fakultas Matematika, Ilmu Pengetahuan Alam & Kebumihan	158
Fakultas Teknik	120
Fakultas Ilmu Keolahragaan dan Kesehatan Masyarakat	63
Fakultas Ilmu Pendidikan & Psikologi	109
Fakultas Bahasa dan Seni	120
Fakultas Ilmu Sosial & Hukum	114
Fakultas Ekonomi & Bisnis	117
<b>Jumlah</b>	<b>801</b>

Catatan/Note: ...

Sumber/Source: Universitas Negeri Manado/*Manado State University*

**Tabel**  
**Table** 4.1.17

**Jumlah Tenaga Administrasi pada Universitas Negeri  
Manado, 2022/2023**  
*Number of Administrative Personnels in Manado State  
University, 2022/2023*

<b>Fakultas Faculty</b>	<b>Tenaga Administrasi Administrative Personnels</b>
(1)	(2)
Fakultas Matematika, Ilmu Pengetahuan Alam & Kebumian	22
Fakultas Teknik	20
Fakultas Ilmu Keolahragaan dan Kesehatan Masyarakat	19
Fakultas Ilmu Pendidikan & Psikologi	19
Fakultas Bahasa dan Seni	15
Fakultas Ilmu Sosial & Hukum	16
Fakultas Ekonomi & Bisnis	17
Program Pascasarjana	11
Biro Akademik dan Kemahasiswaan	26
Biro Kepegawaian, Keuangan dan Umum	81
Biro Perencanaan, Kerja Sama dan Hubungan Masyarakat	15
Pusat Komputer	4
Perpustakaan	20
Lembaga Penelitian dan Pengabdian Kepada Masyarakat	5
Lembaga Pengembangan Pembelajaran dan Penjaminan Mutu	4
<b>Jumlah</b>	<b>294</b>

Catatan/Note: ...

Sumber/Source: Universitas Negeri Manado/Manado State University

**Tabel 4.1.18** Jumlah Mahasiswa Institut Pemerintahan Dalam Negeri Menurut Tingkat dan Jenis Kelamin, 2022  
**Table** *Number of Students of Institute of Public Administration by Level and Sex, 2022*

Tingkat <i>Level</i>	Laki-laki <i>Male</i>	Perempuan <i>Female</i>
(1)	(2)	(3)
Praja Muda	86	23
<b>Jumlah</b>	<b>86</b>	<b>23</b>

Catatan/Note: ...

Sumber/Source: Institut Pemerintahan Dalam Negeri/*Institute of Public Administration*

**Tabel**  
**Table** 4.1.19

**Jumlah Dosen Institut Pemerintahan Dalam Negeri  
Menurut Pendidikan dan Jenis Kelamin, 2022**  
**Number of Lecturers of Institute of Public Administration by  
Education and Sex, 2022**

Pendidikan <i>Education</i>	Laki-laki <i>Male</i>	Perempuan <i>Female</i>
(1)	(2)	(3)
S1	-	-
S2	3	-
S3	3	-
<b>Jumlah</b>	<b>6</b>	<b>-</b>

Catatan/Note: ...

Sumber/Source: Institut Pemerintahan Dalam Negeri/*Institute of Public Administration*

**Tabel 4.1.20** Jumlah Tenaga Administrasi Institut Pemerintahan Dalam Negeri Menurut Status dan Jenis Kelamin, 2022  
**Table 4.1.20** Number of Administrative Personnels of Institute of Public Administration by Status and Sex, 2022

	Pendidikan Education	Laki-laki Male	Perempuan Female
	(1)	(2)	(3)
PNS		16	15
Tenaga Honorer		40	14
	<b>Jumlah</b>	<b>56</b>	<b>29</b>

Catatan/Note: ...  
 Sumber/Source: Institut Pemerintahan Dalam Negeri/Institute of Public Administration

**Tabel**  
**Table** 4.1.21**Jumlah Koleksi di Perpustakaan Daerah Kabupaten  
Minahasa, 2022**  
**Number of Collection of Minahasa Local Library, 2022**

<b>Pendidikan</b> <b>Education</b>	<b>Jumlah Koleksi</b> <b>Number of Collection</b>
(1)	(2)
Koleksi Bu	1 266
Fiksi	131
Non Fiksi	1 135
Referensi	-
Koleksi Majalah	0
Populer	-
Ilmiah	-
Koleksi Surat	0
Lokal	-
Nasional	-
Koleksi Audio	-
Koleksi Peta	-
<b>Jumlah</b>	<b>1 266</b>

Catatan/Note: ...

Sumber/Source: Kantor Perpustakaan dan Arsip Daerah Kabupaten Minahasa/Local Library of Minahasa Regency

## 4.2 KESEHATAN HEALTH

**Tabel** 4.2.1 **Jumlah Desa/Kelurahan Yang Memiliki Sarana Kesehatan Menurut Kecamatan di Kabupaten Minahasa, 2020-2022**  
**Number of Villages<sup>1</sup>/Kelurahan Having Health Facilities by Subdistrict in Minahasa Regency, 2020-2022**

Kecamatan Subdistrict	Rumah Sakit Hospital		
	2020	2021	2022
(1)	(2)	(3)	(4)
Langowan Timur	-	-	-
Langowan Barat	2	2	2
Langowan Selatan	-	-	-
Langowan Utara	-	-	-
Tompaso	-	-	-
Tompaso Barat	-	-	-
Kawangkoan	-	-	-
Kawangkoan Barat	-	-	-
Kawangkoan Utara	-	-	-
Sonder	1	1	1
Tombariri	-	-	-
Tombariri Timur	-	-	-
Pineleng	-	-	-
Tombulu	-	-	-
Mandolang	1	1	2
Tondano Barat	-	-	-
Tondano Selatan	-	-	-
Remboken	-	-	-
Kakas	-	-	-
Kakas Barat	-	-	-
Lembean Timur	-	-	-
Eris	-	-	-
Kombi	-	-	-
Tondano Timur	1	1	1
Tondano Utara	-	-	-
<b>Minahasa</b>	<b>5</b>	<b>5</b>	<b>6</b>

Lanjutan Tabel/*Continued Table 4.2.1*

Kecamatan <i>Subdistrict</i>	Rumah Sakit Bersalin <i>Maternity Hospital</i>		
	2020	2021	2022
(1)	(2)	(3)	(4)
Langowan Timur	–	–	–
Langowan Barat	–	–	–
Langowan Selatan	–	–	–
Langowan Utara	–	–	–
Tompaso	–	–	–
Tompaso Barat	–	–	–
Kawangkoan	–	–	–
Kawangkoan Barat	–	–	–
Kawangkoan Utara	–	–	–
Sonder	–	–	–
Tombariri	–	–	–
Tombariri Timur	–	–	–
Pineleng	–	–	–
Tombulu	–	–	–
Mandolang	–	–	–
Tondano Barat	–	–	–
Tondano Selatan	–	–	–
Remboken	–	–	–
Kakas	–	–	–
Kakas Barat	–	–	–
Lembean Timur	–	–	–
Eris	–	–	–
Kombi	–	–	–
Tondano Timur	–	–	–
Tondano Utara	–	–	–
<b>Minahasa</b>	–	–	–



Lanjutan Tabel/*Continued Table 4.2.1*

Kecamatan Subdistrict	Poliklinik Polyclinic		
	2020	2021	2022
(1)	(2)	(3)	(4)
Langowan Timur	1	-	1
Langowan Barat	-	-	-
Langowan Selatan	-	-	-
Langowan Utara	-	-	-
Tompaso	1	1	-
Tompaso Barat	-	-	-
Kawangkoan	-	-	-
Kawangkoan Barat	-	-	-
Kawangkoan Utara	-	-	-
Sonder	-	-	-
Tombariri	-	-	-
Tombariri Timur	-	-	-
Pineleng	-	-	-
Tombulu	-	-	-
Mandolang	-	-	-
Tondano Barat	-	2	-
Tondano Selatan	-	-	-
Remboken	-	-	-
Kakas	-	-	-
Kakas Barat	-	-	-
Lembean Timur	-	-	-
Eris	-	-	-
Kombi	1	1	-
Tondano Timur	-	1	1
Tondano Utara	1	1	1
<b>Minahasa</b>	<b>4</b>	<b>6</b>	<b>3</b>

Lanjutan Tabel/*Continued Table* 4.2.1

Kecamatan Subdistrict	Puskesmas Public Health Center		
	2020	2021	2022
(1)	(2)	(3)	(4)
Langowan Timur	1	–	1
Langowan Barat	1	–	1
Langowan Selatan	1	1	1
Langowan Utara	1	1	1
Tompaso	1	1	1
Tompaso Barat	–	1	1
Kawangkoan	–	–	-
Kawangkoan Barat	1	1	1
Kawangkoan Utara	1	1	1
Sonder	1	1	1
Tombariri	1	1	1
Tombariri Timur	1	1	1
Pineleng	1	–	1
Tombulu	1	1	1
Mandolang	1	1	1
Tondano Barat	–	–	-
Tondano Selatan	1	1	1
Remboken	1	1	1
Kakas	1	1	1
Kakas Barat	1	1	1
Lembean Timur	1	1	1
Eris	1	1	1
Kombi	1	1	1
Tondano Timur	1	1	1
Tondano Utara	1	1	1
<b>Minahasa</b>	<b>22</b>	<b>20</b>	<b>23</b>

Lanjutan Tabel/*Continued Table 4.2.1*

Kecamatan Subdistrict	Puskesmas Pembantu Subsidiary of Public Health Center		
	2020	2021	2022
(1)	(2)	(3)	(4)
Langowan Timur	–	–	1
Langowan Barat	1	–	1
Langowan Selatan	2	2	2
Langowan Utara	–	–	2
Tompaso	1	1	3
Tompaso Barat	1	1	2
Kawangkoan	1	–	2
Kawangkoan Barat	2	1	1
Kawangkoan Utara	1	1	–
Sonder	1	1	2
Tombariri	–	–	2
Tombariri Timur	1	–	2
Pineleng	1	–	1
Tombulu	3	1	5
Mandolang	1	2	1
Tondano Barat	1	1	3
Tondano Selatan	4	4	–
Remboken	4	1	2
Kakas	–	–	3
Kakas Barat	–	–	3
Lembean Timur	–	–	2
Eris	–	–	1
Kombi	5	5	5
Tondano Timur	–	–	0
Tondano Utara	–	–	0
<b>Minahasa</b>	<b>30</b>	<b>21</b>	<b>46</b>

Lanjutan Tabel/Continued Table 4.2.1

Kecamatan Subdistrict	Apotek Pharmacy		
	2020	2021	2022
(1)	(2)	(3)	(4)
Langowan Timur	2	2	5
Langowan Barat	2	2	3
Langowan Selatan	–	–	-
Langowan Utara	–	–	1
Tompaso	1	1	-
Tompaso Barat	–	–	-
Kawangkoan	1	2	2
Kawangkoan Barat	–	–	-
Kawangkoan Utara	1	1	2
Sonder	2	1	2
Tombariri	1	1	2
Tombariri Timur	–	–	-
Pineleng	1	3	5
Tombulu	–	1	1
Mandolang	1	2	1
Tondano Barat	2	2	4
Tondano Selatan	3	3	3
Remboken	1	1	-
Kakas	–	1	-
Kakas Barat	–	–	-
Lembean Timur	–	–	-
Eris	–	1	1
Kombi	–	–	-
Tondano Timur	3	4	4
Tondano Utara	1	1	-
<b>Minahasa</b>	<b>22</b>	<b>29</b>	<b>36</b>

Catatan/Note: Sumber data untuk tahun 2020 dengan 2021 adalah data Potensi Desa, sedangkan untuk 2022 menggunakan data Dinas Kesehatan/ The data source for 2020 and 2021 is the Village Potential data, while for 2022 it uses the data from Regional Health Office of Minahasa Regency

Sumber/Source: Dinas Kesehatan Kabupaten Minahasa/Regional Health Office of Minahasa Regency

**Tabel**  
**Table** 4.2.2**Jumlah Tenaga Kesehatan Menurut Kecamatan di Kabupaten  
Minahasa, 2022**  
*Number of Health Human Resources by Subdistrict in Minahasa  
Regency, 2022*

<b>Kecamatan Subdistrict</b>	<b>Dokter Doctor</b>	<b>Dokter Gigi Dentist</b>	<b>Perawat Nurse</b>	<b>Bidan Midwife</b>	<b>Tenaga Farmasi Pharmaceutical</b>
(1)	(2)	(3)	(4)	(5)	(6)
Langowan Timur	2	1	8	6	1
Langowan Barat	2	-	3	5	-
Langowan Selatan	2	-	7	4	-
Langowan Utara	5	1	4	13	1
Tompaso	2	1	8	-	1
Tompaso Barat	2	-	4	5	1
Kawangkoan	4	1	20	7	1
Kawangkoan Barat	2	-	8	2	1
Kawangkoan Utara	-	-	-	-	-
Sonder	3	1	9	10	1
Tombariri	3	1	9	8	1
Tombariri Timur	2	1	-	6	1
Pineleng	4	1	10	7	1
Tombulu	2	1	8	4	1
Mandolang	4	-	7	6	1
Tondano Barat	-	-	-	-	-
Tondano Selatan	4	-	9	9	1
Remboken	2	-	9	9	-
Kakas	3	1	11	11	-
Kakas Barat	2	-	2	2	1
Lembean Timur	3	-	-	-	-
Eris	2	-	5	5	1
Kombi	2	-	-	-	-
Tondano Timur	2	1	8	5	-
Tondano Utara	3	-	5	7	1
<b>Minahasa</b>	<b>62</b>	<b>11</b>	<b>154</b>	<b>131</b>	<b>16</b>

Lanjutan Tabel/*Continued Table 4.2.2*

Kecamatan <i>Subdistrict</i>	Tenaga Kesehatan Masyarakat <i>Public Health Worker</i>	Tenaga Kesehatan Lingkungan <i>Environmental Health Worker</i>	Tenaga Gizi <i>Nutritionist</i>	Ahli Teknologi Laboratorium Medik <i>Subdistrict</i>
(1)	(7)	(8)	(9)	(10)
Langowan Timur	-	2	-	-
Langowan Barat	1	1	-	-
Langowan Selatan	2	2	1	-
Langowan Utara	-	2	-	-
Tompaso	-	2	-	-
Tompaso Barat	-	-	-	-
Kawangkoan	-	1	-	-
Kawangkoan Barat	-	1	1	-
Kawangkoan Utara	-	-	-	-
Sonder	-	3	2	-
Tombariri	1	1	1	1
Tombariri Timur	1	1	-	-
Pineleng	1	-	1	-
Tombulu	1	1	1	1
Mandolang	3	-	-	-
Tondano Barat	-	-	-	-
Tondano Selatan	2	1	1	-
Remboken	-	1	-	1
Kakas	1	1	2	-
Kakas Barat	2	2	1	-
Lembean Timur	1	1	1	-
Eris	-	-	-	-
Kombi	1	1	1	-
Tondano Timur	1	2	1	-
Tondano Utara	1	1	1	-
<b>Minahasa</b>	<b>19</b>	<b>27</b>	<b>15</b>	<b>3</b>

Catatan/Note: <sup>1</sup> Dokter dalam tabel ini termasuk dokter spesialis (selain spesialis gigi) dan dokter umum/*Doctor in this table include medical specialist (exclude dentist specialist) and general practitioner*

<sup>2</sup> Dokter gigi dalam tabel ini termasuk dokter spesialis gigi dan dokter gigi/*Doctor in this table include dentist dan dentist specialist*

Sumber/Source: Dinas Kesehatan Kabupaten Minahasa/Regional Health Office of Minahasa Regency

**Tabel**  
**Table 4.2.3**

**Jumlah Rumah Sakit Umum, Rumah Sakit Khusus, Puskesmas, Klinik Pratama, dan Posyandu Menurut Kecamatan di Kabupaten Minahasa, 2021 dan 2022**  
*Number of General Hospital, Specialized Hospital, Public Health Center, Primary Clinic, and Integrated Health Post by Subdistrict in Minahasa Regency, 2021 dan 2022*

Kecamatan Subdistrict	Rumah Sakit Umum General Hospital		Rumah Sakit Khusus Special Hospital	
	2021	2022	2021	2022
(1)	(2)	(3)	(4)	(5)
Langowan Timur	–	–	–	–
Langowan Barat	1	2	–	–
Langowan Selatan	1	–	–	–
Langowan Utara	–	–	–	–
Tompaso	–	–	–	–
Tompaso Barat	–	–	–	–
Kawangkoan	–	–	–	–
Kawangkoan Barat	–	–	–	–
Kawangkoan Utara	–	–	–	–
Sonder	1	1	–	–
Tombariri	–	–	–	–
Tombariri Timur	–	–	–	–
Pineleng	–	–	–	–
Tombulu	–	–	–	–
Mandolang	1	2	–	–
Tondano Barat	–	–	–	–
Tondano Selatan	–	–	–	–
Remboken	–	–	–	–
Kakas	–	–	–	–
Kakas Barat	–	–	–	–
Lembean Timur	–	–	–	–
Eris	–	–	–	–
Kombi	–	–	–	–
Tondano Timur	1	1	–	–
Tondano Utara	–	–	–	–
<b>Minahasa</b>	<b>5</b>	<b>6</b>	<b>–</b>	<b>–</b>

Lanjutan Tabel/*Continued Table 4.2.3*

Kecamatan Subdistrict	Puskesmas Rawat Inap <i>Public Health Center with Inpatient Care</i>		Puskesmas Non Rawat Inap <i>Public Health Center without Inpatient Care</i>	
	2021	2022	2021	2022
(1)	(2)	(3)	(4)	(5)
Langowan Timur	1	1	-	-
Langowan Barat	-	-	1	1
Langowan Selatan	-	-	1	1
Langowan Utara	-	-	1	1
Tompaso	1	1	-	-
Tompaso Barat	-	-	-	1
Kawangkoan	1	1	-	1
Kawangkoan Barat	-	-	1	1
Kawangkoan Utara	-	-	-	-
Sonder	1	1	-	-
Tombariri	1	1	-	-
Tombariri Timur	-	-	1	-
Pineleng	1	1	-	-
Tombulu	-	-	1	1
Mandolang	-	-	1	1
Tondano Barat	-	-	-	-
Tondano Selatan	-	-	1	1
Remboken	1	1	-	-
Kakas	1	1	-	-
Kakas Barat	-	-	1	1
Lembean Timur	-	-	1	1
Eris	-	-	1	1
Kombi	-	-	1	1
Tondano Timur	-	-	1	1
Tondano Utara	-	-	1	1
<b>Minahasa</b>	<b>8</b>	<b>8</b>	<b>14</b>	<b>15</b>



Lanjutan Tabel/*Continued Table 4.2.3*

Kecamatan Subdistrict	Klinik Pratama Primary Clinic		Posyandu Integrated Health Post	
	2021	2022	2021	2022
(1)	(2)	(3)	(4)	(5)
Langowan Timur	–	–	13	8
Langowan Barat	–	–	16	16
Langowan Selatan	–	–	–	10
Langowan Utara	–	–	16	8
Tompaso	–	–	20	10
Tompaso Barat	–	–	–	10
Kawangkoan	–	–	20	10
Kawangkoan Barat	–	–	10	10
Kawangkoan Utara	–	–	–	10
Sonder	–	–	19	19
Tombariri	–	–	11	10
Tombariri Timur	–	–	10	10
Pineleng	–	–	20	20
Tombulu	–	–	11	11
Mandolang	–	–	17	16
Tondano Barat	–	–	–	9
Tondano Selatan	–	–	8	8
Remboken	–	–	11	11
Kakas	–	–	13	13
Kakas Barat	–	–	10	10
Lembean Timur	–	–	11	12
Eris	–	–	8	8
Kombi	–	–	15	13
Tondano Timur	–	–	11	11
Tondano Utara	–	–	8	8
<b>Minahasa</b>	–	–	278	280

Catatan/Note: ...

Sumber/Source: Dinas Kesehatan Kabupaten Minahasa/*Public Health Office of Minahasa Regency*

**Tabel**  
**Table** 4.2.4

**Jumlah Kunjungan Rawat Jalan Menurut Bulan di RSUD Sam Ratulangi, 2021 dan 2022**  
**Number of Outpatient Visits by Month at Sam Ratulangi Hospital, 2021 and 2022**

Bulan Month	2021	2022
(1)	(2)	(3)
Januari	2 702	5 225
Februari	3 039	4 723
Maret	3 964	4 707
April	3 997	5 257
Mei	3 945	5 190
Juni	4 609	5 520
Juli	4 543	5 970
Agustus	3 281	6 603
September	3 675	5 912
Oktober	4 403	5 978
November	4 930	6 378
Desember	4 884	5 689
<b>Jumlah</b>	<b>47 972</b>	<b>67 152</b>

Catatan/Note: ...

Sumber/Source: Rumah Sakit dr. Sam Ratulangi/dr. Sam Ratulangi Hospital

**Tabel 4.2.5** Jumlah Kunjungan Rawat Jalan Menurut Klinik di RSUD Sam Ratulangi, 2021 dan 2022  
**Number of Outpatient Visits by Clinic at Sam Ratulangi Hospital, 2021 and 2022**

Klinik Clinic	2021		2022	
	Lama	Baru	Lama	Baru
(1)	(2)	(3)	(4)	(5)
Penyakit Dalam	756	11 314	14 487	1 130
Kesehatan Anak	117	451	634	521
Bedah	347	2 379	2 556	801
Kebidanan dan Kandungan	540	969	2 091	793
Mata	865	1 511	1 903	943
Gigi	296	1 048	1 274	458
Lainnya	-	-	30 521	9 040
<b>Jumlah</b>	<b>2 921</b>	<b>17 672</b>	<b>53 466</b>	<b>13 686</b>

Catatan/Note: ...

Sumber/Source: Rumah Sakit dr. Sam Ratulangi/dr. Sam Ratulangi Hospital

**Tabel**  
**Table** 4.2.6

**Jumlah Pasien Rawat Inap di RSUD Sam Ratulangi Menurut Bulan, 2021 dan 2022**  
**Number of Inpatient Care by Month at Sam Ratulangi Hospital, 2021 and 2022**

Bulan Month	2021	2022
(1)	(2)	(3)
Januari	152	406
Februari	136	340
Maret	153	406
April	205	396
Mei	167	450
Juni	182	376
Juli	209	385
Agustus	155	448
September	141	625
Oktober	156	394
November	249	446
Desember	297	443
<b>Jumlah</b>	<b>2 202</b>	<b>5 115</b>

Catatan/Note: ...

Sumber/Source: Rumah Sakit dr. Sam Ratulangi/dr. Sam Ratulangi Hospital

**Tabel 4.2.7** Jumlah Dokter Menurut Klinik di RSUD Sam Ratulangi, 2021 dan 2022  
**Number of Doctors by Clinic in Sam Ratulangi Hospital, 2021 and 2022**

Klinik Clinic	2021	2022
(1)	(2)	(3)
Penyakit Dalam	3	4
Kesehatan Anak	2	2
Bedah	2	2
Kebidanan dan Kandungan	3	3
Mata	2	2
Gigi	3	2
Kulit	1	1
Saraf	2	2
Jantung dan Pembuluh Darah	1	2
Fisioterapi	2	2
Geriatric	3	4
Imunisasi	2	2
Medical Check Up	2	4
Lainnya	-	-
<b>Jumlah</b>	<b>28</b>	<b>32</b>

Catatan/Note: ...

Sumber/Source: Rumah Sakit dr. Sam Ratulangi/dr. Sam Ratulangi Hospital

**Tabel 4.2.8** Jumlah Tempat Tidur Menurut Jenis Ruang Rawat Inap di RSUD Sam Ratulangi, 2021 dan 2022  
**Table** *Number of Beds by Kind of Room in Sam Ratulangi Hospital, 2021 and 2022*

Klinik <i>Clinic</i>	2021	2022
(1)	(2)	
Penyakit Dalam	41	41
Perawatan Bedah	14	14
Perawatan Anak	13	13
Kebidanan dan Kandungan	18	19
Perawatan Umum	-	-
Unit Gawat Darurat	14	16
Perawatan Intensif	6	6
Perawatan Bayi	14	14
isolasi	28	28
<b>Jumlah</b>	<b>148</b>	<b>151</b>

Catatan/Note: ...

Sumber/Source: Rumah Sakit dr. Sam Ratulangi/dr. Sam Ratulangi Hospital

**Tabel 4.2.9** Jumlah PUS Peserta KB Menurut Jalur Pelayanan dan Kecamatan di Kabupaten Minahasa, 2022  
**Number of Childbearing Age Couple Family Planning Participants by Service and Subdistrict in Minahasa Regency, 2022**

Kecamatan Subdistrict	Modern	Tradisional	Jumlah
(1)	(2)	(3)	(4)
Langowan Timur	744	3	747
Langowan Barat	1 707	1	1 708
Langowan Selatan	507	1	508
Langowan Utara	605	22	627
Tompaso	546	3	549
Tompaso Barat	902	8	910
Kawangkoan	837	13	850
Kawangkoan Barat	776	14	790
Kawangkoan Utara	686	3	689
Sonder	1 533	20	1 553
Tombariri	1 289	12	1 301
Tombariri Timur	621	1	622
Pineleng	1 533	24	1 557
Tombulu	944	18	962
Mandolang	1 250	13	1 263
Tondano Barat	1 088	5	1 093
Tondano Selatan	1 062	6	1 068
Remboken	854	5	859
Kakas	1 079	19	1 098
Kakas Barat	892	3	895
Lembean Timur	816	13	829
Eris	710	3	713
Kombi	611	10	621
Tondano Timur	956	4	960
Tondano Utara	801	0	801
<b>Minahasa</b>	<b>23 349</b>	<b>224</b>	<b>25 573</b>

Catatan/Note: ...

Sumber/Source: Dinas Pengendalian Penduduk dan Keluarga Berencana Kabupaten Minahasa/Population Control and Family Planning Department of Minahasa Regency

**Tabel**  
**Table** 4.2.10

**Jumlah Wanita Usia Subur Menurut Kelompok Umur dan Kecamatan di Kabupaten Minahasa, 2022**  
**Number of Childbearing Age Women by Age Groups and Subdistrict in Minahasa Regency, 2022**

Kecamatan Subdistrict	<20	20-29	30-39	40-49	Jumlah
(1)	(2)	(3)	(4)	(5)	(6)
Langowan Timur	518	927	852	965	3 262
Langowan Barat	609	1 287	1 070	1 260	4 226
Langowan Selatan	286	591	477	599	7 488
Langowan Utara	273	571	564	614	2 022
Tompaso	270	496	407	517	1 690
Tompaso Barat	375	698	567	654	3 712
Kawangkoan	419	778	683	769	2 649
Kawangkoan Barat	357	637	512	634	2 140
Kawangkoan Utara	352	637	550	689	4 789
Sonder	738	1 507	1 136	1 339	4 720
Tombariri	815	1 431	1 210	1 284	4 740
Tombariri Timur	485	502	694	796	9 460
Pineleng	1 159	2 341	1 795	2 172	7 467
Tombulu	752	1 143	1 108	1 355	4 358
Mandolang	882	1 725	1 461	1 514	11 825
Tondano Barat	839	1 537	1 360	1 395	5 131
Tondano Selatan	712	1 380	1 070	1 218	4 380
Remboken	544	996	778	954	9 511
Kakas	447	896	762	945	3 050
Kakas Barat	433	873	695	791	2 792
Lembean Timur	339	580	500	611	5 842
Eris	442	890	726	759	2 817
Kombi	420	795	660	787	2 662
Tondano Timur	597	1 219	1 024	970	3 810
Tondano Utara	529	983	892	874	3 278
<b>Minahasa</b>	<b>13 592</b>	<b>25 420</b>	<b>21 553</b>	<b>24 465</b>	<b>117 821</b>

Catatan/Note: ...

Sumber/Source: Dinas Pengendalian Penduduk dan Keluarga Berencana Kabupaten Minahasa/Population Control and Family Planning Department of Minahasa Regency



**Tabel**  
**Table** 4.2.11

**Jumlah Pasangan Usia Subur Bukan Peserta KB Menurut Alasan Tidak Ber-KB dan Kecamatan di Kabupaten Minahasa, 2022**

*Number of Childbearing Age Couple non Family Planning Participants by Reasons and Subdistrict in Minahasa Regency, 2022*

Kecamatan Subdistrict	Hamil	Ingin Segera Punya Anak	Ingin Anak Ditunda	Tidak Ingin Anak Lagi
(1)	(2)	(3)	(4)	(5)
Langowan Timur	33	28	5	0-
Langowan Barat	55	46	5	4
Langowan Selatan	22	19	3	-
Langowan Utara	38	35	1	2
Tompaso	22	19	1	2
Tompaso Barat	36	34	2	-
Kawangkoan	35	30	4	1
Kawangkoan Barat	31	22	5	4
Kawangkoan Utara	44	39	1	4
Sonder	68	52	13	3
Tombariri	77	67	6	4
Tombariri Timur	36	28	7	1
Pineleng	46	37	5	4
Tombulu	53	47	2	4
Mandolang	53	40	6	7
Tondano Barat	35	30	3	2
Tondano Selatan	22	32	5	2
Remboken	39	34	4	1
Kakas	43	39	3	1
Kakas Barat	42	36	5	1
Lembean Timur	27	22	4	1
Eris	41	38	2	1
Kombi	32	23	5	4
Tondano Timur	51	46	3	2
Tondano Utara	66	59	6	1
<b>Minahasa</b>	<b>1 047</b>	<b>902</b>	<b>106</b>	<b>56</b>

Catatan/Note: ...

Sumber/Source: Dinas Pengendalian Penduduk dan Keluarga Berencana Kabupaten Minahasa/Population Control and Family Planning Department of Minahasa Regency

### 4.3 AGAMA DAN SOSIAL LAINNYA RELIGION AND OTHER SOCIAL AFFAIRS

**Tabel 4.3.1** Jumlah Penduduk Menurut Kecamatan dan Agama yang Dianut di Kabupaten Minahasa, 2022  
*Population by Subdistrict and Religion in Minahasa Regency, 2022*

Kecamatan Subdistrict	Islam	Protestan Protestant	Katolik Catholic	Hindu	Budha Buddha	Lainnya Others
(1)	(2)	(3)	(4)	(5)	(6)	(7)
Langowan Timur	2 197	9 060	346	3	5	5
Langowan Barat	84	15 145	410	3	1	7
Langowan Selatan	76	14 685	732	1	1	5
Langowan Utara	84	17 807	126	-	-	2
Tompaso	25	11 470	729	-	-	27
Tompaso Barat	175	11 142	418	-	-	79
Kawangkoan	905	11 879	311	8	6	7
Kawangkoan Barat	20	11 952	267	-	-	6
Kawangkoan Utara	93	10 141	511	-	-	8
Sonder	84	8 204	1 475	4	-	2
Tombariri	2 420	16 205	2 853	8	6	26
Tombariri Timur	74	7 641	1 836	1	3	4
Pineleng	4 010	10 989	5 383	90	4	34
Tombulu	485	7 334	5 020	22	5	11
Mandolang	3 350	9 355	1 998	42	27	35
Tondano Barat	2 650	18 406	758	5	11	18
Tondano Selatan	209	18 288	2 763	13	1	12
Remboken	693	14 804	336	5	-	9
Kakas	116	12 323	572	-	-	16
Kakas Barat	381	13 444	265	-	-	12
Lembean Timur	411	7 421	248	-	2	8
Eris	88	17 484	129	-	1	1
Kombi	266	8 985	238	1	-	8
Tondano Timur	230	8 643	376	4	2	105
Tondano Utara	3 454	8 617	97	-	-	7
<b>Minahasa</b>	<b>22 580</b>	<b>301 788</b>	<b>28 197</b>	<b>210</b>	<b>75</b>	<b>454</b>

Catatan/Note: ...

Sumber/Source: Kantor Kementerian Agama Kabupaten Minahasa/Office of Religious Affairs of Minahasa Regency

**Tabel 4.3.2** Jumlah Tempat Peribadatan Menurut Kecamatan di Kabupaten Minahasa, 2022  
*Number of Places of Worship by Subdistrict in Minahasa Regency, 2022*

Kecamatan Subdistrict	Masjid Mosque	Mushola Pray Room	Gereja Protestan Protestant Church	Gereja Katolik Catholic Church	Pura Temple	Vihara
(1)	(2)	(3)	(4)	(5)	(6)	(7)
Langowan Timur	1	-	38	2	-	-
Langowan Barat	7	-	52	1	-	-
Langowan Selatan	-	-	34	3	-	-
Langowan Utara	-	-	46	-	-	-
Tompaso	-	-	49	1	-	-
Tompaso Barat	-	-	50	1	-	-
Kawangkoan	1	-	45	1	-	-
Kawangkoan Barat	-	-	36	2	-	-
Kawangkoan Utara	-	-	67	7	-	-
Sonder	-	-	36	5	-	-
Tombariri	3	1	36	6	-	-
Tombariri Timur	-	-	41	3	-	-
Pineleng	7	-	34	7	-	-
Tombulu	-	-	27	-	-	-
Mandolang	5	1	26	3	-	-
Tondano Barat	3	1	25	3	-	-
Tondano Selatan	-	-	28	2	-	-
Remboken	3	-	40	2	-	-
Kakas	2	-	55	2	-	-
Kakas Barat	-	-	35	2	-	-
Lembean Timur	2	-	52	1	-	-
Eris	-	-	42	-	-	-
Kombi	1	-	46	4	-	-
Tondano Timur	1	-	36	-	1	-
Tondano Utara	4	-	22	1	-	-
<b>Minahasa</b>	<b>40</b>	<b>3</b>	<b>998</b>	<b>59</b>	<b>1</b>	<b>-</b>

Catatan/Note: ...

Sumber/Source: Kantor Kementerian Agama Kabupaten Minahasa/Office of Religious Affairs of Minahasa Regency

**Tabel**  
**Table** 4.3.3**Jumlah Desa<sup>1</sup>/Kelurahan yang Mengalami Bencana Alam<sup>2</sup>  
Menurut Kecamatan di Kabupaten Minahasa, 2020-2022**  
**Number of Villages<sup>1</sup>/Kelurahan that Had Natural Disaster<sup>2</sup> by  
Subdistrict in Minahasa Regency, 2020-2022**

Kecamatan Subdistrict	Banjir Flood		
	2020	2021	2022
(1)	(2)	(3)	(4)
Langowan Timur	-	-	-
Langowan Barat	-	-	-
Langowan Selatan	-	-	-
Langowan Utara	-	-	-
Tompaso	-	-	-
Tompaso Barat	-	-	-
Kawangkoan	-	-	-
Kawangkoan Barat	-	-	-
Kawangkoan Utara	-	-	-
Sonder	-	-	-
Tombariri	-	-	-
Tombariri Timur	-	-	-
Pineleng	1	2	-
Tombulu	-	2	-
Mandolang	-	-	-
Tondano Barat	-	-	-
Tondano Selatan	1	4	-
Remboken	2	1	-
Kakas	2	1	-
Kakas Barat	-	-	-
Lembean Timur	-	-	-
Eris	-	1	-
Kombi	-	-	-
Tondano Timur	1	3	1
Tondano Utara	-	-	-
<b>Minahasa</b>	<b>7</b>	<b>14</b>	<b>1</b>

Lanjutan Tabel/Continued Table 4.3.3

Kecamatan Subdistrict	Gempa Bumi Earthquake		
	2020	2021	2022
(1)	(2)	(3)	(4)
Langowan Timur	–	–	-
Langowan Barat	–	–	-
Langowan Selatan	–	–	-
Langowan Utara	–	–	-
Tompaso	10	–	-
Tompaso Barat	3	–	-
Kawangkoan	–	1	-
Kawangkoan Barat	10	6	-
Kawangkoan Utara	–	–	-
Sonder	–	–	-
Tombariri	–	–	-
Tombariri Timur	–	6	-
Pineleng	–	–	-
Tombulu	11	11	-
Mandolang	3	–	-
Tondano Barat	8	4	-
Tondano Selatan	1	1	-
Remboken	–	–	-
Kakas	13	–	-
Kakas Barat	–	–	-
Lembean Timur	–	–	-
Eris	8	8	-
Kombi	–	11	-
Tondano Timur	11	8	-
Tondano Utara	7	6	-
<b>Minahasa</b>	<b>85</b>	<b>62</b>	<b>-</b>

Lanjutan Tabel/Continued Table 4.3.3

Kecamatan Subdistrict	Tanah Longsor Landslide		
	2020	2021	2022
(1)	(2)	(3)	(4)
Langowan Timur	–	–	-
Langowan Barat	–	–	-
Langowan Selatan	2	2	-
Langowan Utara	–	–	-
Tompaso	–	–	-
Tompaso Barat	–	–	-
Kawangkoan	1	1	-
Kawangkoan Barat	1	3	-
Kawangkoan Utara	–	1	-
Sonder	1	3	-
Tombariri	–	1	-
Tombariri Timur	–	–	-
Pineleng	1	6	2
Tombulu	–	1	1
Mandolang	2	–	1
Tondano Barat	–	1	-
Tondano Selatan	1	2	-
Remboken	–	–	2
Kakas	2	2	2
Kakas Barat	–	–	-
Lembean Timur	–	1	-
Eris	3	1	3
Kombi	–	–	4
Tondano Timur	–	–	1
Tondano Utara	2	–	8
<b>Minahasa</b>	<b>16</b>	<b>25</b>	<b>24</b>

Catatan/Note: 2019/2020 <sup>1</sup> Desa pada tabel ini termasuk Unit Permukiman Transmigrasi (UPT) yang masih dibina oleh kementerian terkait dan nagari di Provinsi Sumatera Barat /Villages in this table are included in Transmigration Settlement Unit which is still fostered by the relevant ministries and the nagari in the Province of Sumatera Barat. <sup>2</sup> Kejadian dalam setahun sebelum tahun pencacahan/Occurrence in the last one year before the enumeration year

2021 <sup>1</sup> Desa pada tabel ini termasuk Unit Permukiman Transmigrasi (UPT) yang masih dibina oleh kementerian terkait dan nagari di Provinsi Sumatera Barat /Villages in this table are included in Transmigration Settlement Unit which is still fostered by the relevant ministries and the nagari in the Province of Sumatera Barat. <sup>2</sup> Terjadi dalam tiga tahun terakhir sampai dengan saat pencacahan/Occurrence during the last three years by the time of enumeration

Sumber/Source: BPS, Pendataan Potensi Desa (Podes) untuk data 2020-2021 dan BPBD untuk data 2022/ BPS-Statistics Indonesia, Village Potential Data Collection for data in 2020 and 2021 and BPBD for data in 2022

**Tabel**  
**Table** 4.3.4

**Jumlah SIM Baru yang dikeluarkan Menurut Jenis SIM dan Bulan di Kabupaten Minahasa, 2022**  
**Number of New Driving Licenses Issued by Type and Month in Minahasa Regency, 2022**

<b>Bulan</b> <b>Month</b>	<b>A</b>	<b>C</b>	<b>CI</b>	<b>CII</b>	<b>D</b>	<b>DI</b>
(1)	(2)	(3)	(4)	(5)	(6)	(7)
Januari	-	-	-	-	-	-
Februari	17	5	-	-	-	-
Maret	12	4	-	-	-	-
April	72	50	-	-	-	-
Mei	2	30	-	-	-	-
Juni	76	153	-	-	-	-
Juli	8	50	-	-	-	-
Agustus	13	67	-	-	-	-
September	40	162	-	-	-	-
Oktober	21	65	-	-	-	-
November	-	-	-	-	-	-
Desember	-	-	-	-	-	-
<b>Jumlah</b>	<b>261</b>	<b>586</b>	<b>-</b>	<b>-</b>	<b>-</b>	<b>-</b>

Catatan/Note: ...

Sumber/Source: Kepolisian Resort Minahasa/Minahasa Police Department

**Tabel**  
**Table 4.3.5****Jumlah Pelaku Pelanggaran Lalulintas Menurut Jenis Kelamin dan Bulan di Kabupaten Minahasa, 2022**  
**Number of Traffic Violators by Sex and Month in Minahasa Regency, 2022**

<b>Bulan</b> <b>Month</b>	<b>Laki-laki</b> <b>Male</b>	<b>Perempuan</b> <b>Female</b>	<b>Jumlah</b> <b>Total</b>
(1)	(2)	(3)	(4)
Januari	-	-	-
Februari	43	-	43
Maret	26	2	28
April	122	19	141
Mei	34	6	40
Juni	242	45	287
Juli	49	15	64
Agustus	63	26	89
September	198	57	255
Oktober	92	23	115
November	-	-	-
Desember	-	-	-
<b>Jumlah</b>	<b>869</b>	<b>193</b>	<b>1 062</b>

Catatan/Note: ...

Sumber/Source: Kepolisian Resort Minahasa/Minahasa Police Department



**Tabel 4.3.6** Jumlah Pelaku Pelanggaran Lalulintas dengan Tilang Menurut Profesi dan Bulan di Kabupaten Minahasa, 2022  
**Table** Number of Traffic Violators with Tickets by Profession and Month in Minahasa Regency, 2022

Bulan Month	TNI/Polri Army	PNS Civil Servant	Pelajar Student	Mahasiswa Colleger
(1)	(2)	(3)	(4)	(5)
Januari	-	-	-	-
Februari	-	1	-	10
Maret	-	1	1	7
April	-	21	9	37
Mei	-	11	2	7
Juni	-	91	12	21
Juli	-	11	9	7
Agustus	-	19	6	9
September	-	44	37	49
Oktober	-	22	19	21
November	-	-	-	-
Desember	-	-	-	-
<b>Jumlah</b>	<b>-</b>	<b>221</b>	<b>95</b>	<b>168</b>

Lanjutan Tabel/*Continued Table* 4.3.6

<b>Bulan Month</b>	<b>Swasta Private</b>	<b>Sopir Driver</b>	<b>Lainnya Others</b>	<b>Jumlah Total</b>
(1)	(6)	(7)	(8)	(9)
Januari	-	-	-	-
Februari	27	1	4	32
Maret	13	2	4	19
April	55	11	8	74
Mei	9	8	-	17
Juni	56	50	57	163
Juli	26	3	8	37
Agustus	34	18	3	55
September	60	52	13	125
Oktober	12	33	8	53
November	-	-	-	-
Desember	-	-	-	-
<b>Jumlah</b>	<b>292</b>	<b>178</b>	<b>105</b>	<b>575</b>

Catatan/Note: ...

Sumber/Source: Kepolisian Resort Minahasa/Minahasa Police Department

**Tabel**  
**Table** 4.3.7**Jumlah Pelaku Pelanggaran Lalulintas dengan Tilang Menurut Pendidikan dan Bulan di Kabupaten Minahasa, 2022**  
**Number of Traffic Violators with Tickets by Education and Month in Minahasa Regency, 2022**

<b>Bulan Month</b>	<b>SD</b>	<b>SMP</b>	<b>SMA</b>	<b>PT</b>	<b>Jumlah</b>
(1)	(2)	(3)	(4)	(5)	(6)
Januari	-	-	-	-	-
Februari	-	-	30	13	43
Maret	1	-	21	6	28
April	-	31	80	30	141
Mei	-	10	19	11	40
Juni	-	57	176	54	287
Juli	-	9	37	18	64
Agustus	3	31	42	13	89
September	2	25	149	79	255
Oktober	1	16	73	25	115
November	-	-	-	-	-
Desember	-	-	-	-	-
<b>Jumlah</b>	<b>7</b>	<b>179</b>	<b>627</b>	<b>249</b>	<b>1 062</b>

Catatan/Note: ...

Sumber/Source: Kepolisian Resort Minahasa/Minahasa Police Department

**Tabel**  
**Table 4.3.8****Jumlah Pelaku Pelanggaran Lalulintas dengan Tilang Menurut Kelompok Umur dan Bulan di Kabupaten Minahasa, 2022**  
**Number of Traffic Violators with Tickets by Age Groups and Month in Minahasa Regency, 2022**

<b>Bulan Month</b>	<b>&lt;=17</b>	<b>18-25</b>	<b>26-45</b>	<b>45-65</b>	<b>&gt;66</b>
(1)	(2)	(3)	(4)	(5)	(6)
Januari	-	-	-	-	-
Februari	1	13	22	6	1
Maret	2	11	11	3	1
April	21	42	35	43	3
Mei	2	7	20	11	-
Juni	12	21	193	53	8
Juli	9	7	36	10	2
Agustus	6	9	43	26	5
September	37	72	96	48	2
Oktober	19	42	30	218	25
November	-	-	-	-	-
Desember	-	-	-	-	-
<b>Jumlah</b>	<b>109</b>	<b>224</b>	<b>486</b>	<b>418</b>	<b>47</b>

Catatan/Note: ...

Sumber/Source: Kepolisian Resort Minahasa/Minahasa Police Department

**Tabel**  
**Table** 4.3.9

**Jumlah Pelaku Pelanggaran Lalulintas dengan Tilang Menurut Waktu Tilang dan Bulan di Kabupaten Minahasa, 2022**  
**Number of Traffic Violators with Tickets by Time of Offenses and Month in Minahasa Regency, 2022**

<b>Bulan</b> <b>Month</b>	<b>00.00-06.00</b>	<b>06.00-12.00</b>	<b>12.00-18.00</b>	<b>18.00-24.00</b>
(1)	(2)	(3)	(4)	(5)
Januari	...	...	...	...
Februari	...	...	...	...
Maret	...	...	...	...
April	...	...	...	...
Mei	...	...	...	...
Juni	...	...	...	...
Juli	...	...	...	...
Agustus	...	...	...	...
September	...	...	...	...
Oktober	...	...	...	...
November	...	...	...	...
Desember	...	...	...	...
<b>Jumlah</b>	...	...	...	...

Catatan/Note: ...

Sumber/Source: Kepolisian Resort Minahasa/Minahasa Police Department

**Tabel**  
**Table** 4.3.10

**Jumlah Pelaku Pelanggaran Lalulintas dengan Tilang Menurut Waktu Tilang dan Bulan di Kabupaten Minahasa, 2022**  
*Number of Traffic Violators with Tickets by Time of Offenses and Month in Minahasa Regency, 2022*

Bulan Month	Teguran	Tilang
(1)	(2)	(3)
Januari	404	-
Februari	360	43
Maret	407	28
April	410	141
Mei	255	40
Juni	1 476	287
Juli	314	64
Agustus	380	89
September	815	255
Oktober	702	115
November	673	-
Desember	522	-
<b>Jumlah</b>	<b>6 718</b>	<b>1 062</b>

Catatan/Note: ...

Sumber/Source: Kepolisian Resort Minahasa/Minahasa Police Department

**Tabel**  
**Table** 4.3.11

**Jumlah Pemilih pada Pemilihan Gubernur Sulawesi Utara Menurut Kecamatan dan Jenis Kelamin di Kabupaten Minahasa, 2020**  
**Number of Voters in the Election for the Governor of Sulawesi Utara by Subdistrict and Sex in Minahasa Regency, 2020**

Kecamatan Subdistrict	Laki-Laki Male	Perempuan Female	Jumlah Total
(1)	(2)	(3)	(4)
Langowan Timur	5 060	5 011	10 071
Langowan Barat	6 528	6 186	12 714
Langowan Selatan	3 235	2 940	6 175
Langowan Utara	3 379	3 186	6 565
Tompaso	2 863	2 804	5 667
Tompaso Barat	3 319	3 168	6 487
Kawangkoan	3 812	3 793	7 605
Kawangkoan Barat	3 472	3 362	6 834
Kawangkoan Utara	3 313	3 203	6 516
Sonder	7 332	7 140	14 472
Tombariri	6 392	6 406	12 798
Tombariri Timur	3 818	3 680	7 498
Pineleng	10 037	9 896	19 933
Tombulu	6 543	6 270	12 813
Mandolang	6 870	6 903	13 773
Tondano Barat	7 344	7 412	14 756
Tondano Selatan	6 400	6 242	12 642
Remboken	4 613	4 460	9 073
Kakas	4 770	4 484	9 254
Kakas Barat	4 143	3 883	8 026
Lembean Timur	3 164	3 020	6 184
Eris	4 427	4 337	8 764
Kombi	4 329	4 284	8 613
Tondano Timur	5 813	5 627	11 440
Tondano Utara	4 583	4 747	9 330
<b>Minahasa</b>	<b>125 559</b>	<b>122 444</b>	<b>248 003</b>

Catatan/Note: Tidak tersedia terbaru karena tidak kegiatan pemilihan umum atau daerah  
Sumber/Source: Komisi Pemilihan Umum/General Election Commission

**Tabel**  
**Table** 4.3.12

**Banyaknya Perkara Pidana, Perdata Gugatan, Perdata Permohonan dan Perdata Sederhana di Pengadilan Negeri Tondano di Kabupaten Minahasa, 2022**  
***Number of Criminal Case, Civil Case Lawsuit, Application Civil Case and Simple Civil Case in District Court of Tondano in Minahasa Regency, 2022***

<b>Keterangan Information</b>	<b>Perkara Pidana Criminal Case</b>	<b>Perkara Perdata Civil Case</b>	<b>Perkara Permohonan Application Case</b>	<b>Perkara Gugatan Sederhana Small Claim Court</b>
(1)	(2)	(3)	(4)	(5)
Sisa Tahun 2021 <i>Left from 2021</i>	58	132	5	-
Masuk Tahun 2022 <i>Entered in 2022</i>	223	407	488	30
Putus Tahun 2022 <i>Finished in 2022</i>	227	448	487	29
Cabut Tahun 2022 <i>Canceled in 2022</i>	-	4	6	-

Catatan/Note: ...

Sumber/Source: Pengadilan Negeri Tondano/District Court Tondano



**Tabel 4.3.13** Banyaknya Perkara yang Diterima oleh Pengadilan Agama Tondano Menurut Jenisnya di Kabupaten Minahasa, 2021-2022  
**Table** *Number of Case Received by Religious Court Tondano by Type in Minahasa Regency, 2021-2022*

Jenis Perkara Type of Case	2021	2022
(1)	(2)	(3)
Perkawinan	86	102
Waris	-	2
Wasiat	-	-
Hibah	-	-
Wakaf	-	-
Zakat	-	-
Infaq	-	-
Shadaqah	-	-
Ekonomi Syariah	-	-
Lainnya	29	50
<b>Jumlah</b>	<b>115</b>	<b>154</b>

Catatan/Note: ...

Sumber/Source: Pengadilan Agama Tondano/Religious Court Tondano

**Tabel**  
**Table** 4.3.14

**Banyaknya Perkara yang Diterima oleh Pengadilan Agama Tondano Menurut Bulan di Kabupaten Minahasa, 2022**  
**Number of Case Received by Religious Court Tondano by Month in Minahasa Regency, 2022**

Bulan Month	Permohonan	Gugatan	Jumlah
(1)	(2)	(3)	(4)
Januari	4	9	13
Februari	8	14	22
Maret	11	11	22
April	-	3	3
Mei	5	6	11
Juni	3	16	19
Juli	5	8	13
Agustus	4	12	16
September	1	4	5
Oktober	1	10	11
November	3	10	13
Desember	4	2	6
<b>Jumlah</b>	<b>49</b>	<b>105</b>	<b>154</b>

Catatan/Note: ...

Sumber/Source: Pengadilan Agama Tondano/Religious Court Tondano

**Tabel 4.3.15** Banyaknya Perkara Pidana Khusus/Umum yang Dilaporkan dan Diselesaikan menurut Tindak Pidana dalam Wilayah Hukum Kejari Minahasa 2018-2022  
**Number of Case Received by Religious Court Tondano by Month in Minahasa Regency, 2018-2022**

<b>Jenis Perkara</b> <i>Kinds of Criminals</i>	<b>2018</b>	<b>2019</b>	<b>2020</b>	<b>2021</b>	<b>2022</b>
(1)	(2)	(3)	(4)	(5)	(6)
Penyelundupan/ Smuggling	-	-	-	-	-
Pidana Umum/ Public Criminal	110	173	133	114	146
Korupsi/ Corruption	-	-	-	-	4
Narkotika/ Narcotics	-	2	-	1	9
Imigran/ Immigration	-	-	-	-	-
Pelanggaran Perairan	-	-	-	-	-
Senjata Api/ Firearms	-	-	-	-	-
Subversi/ Subversion	-	-	-	-	-
Lain / Other	-	-	-	-	-
Trafficing	2	2	7	3	1
KDRT	2	6	3	2	2
Peradilan Anak	8	15	12	10	37
<b>Jumlah</b>	<b>122</b>	<b>198</b>	<b>155</b>	<b>130</b>	<b>199</b>

Catatan/Note: ...

Sumber/Source: Kejaksaan Negeri Minahasa/Minahasa Prosecutor Office

#### 4.4 KEMISKINAN POVERTY

**Tabel 4.4.1** Garis Kemiskinan, Jumlah, dan Persentase Penduduk Miskin di Kabupaten Minahasa, 2014–2022  
*Poverty Line, Number, and Percentage of Poor People in Minahasa Regency, 2014–2022*

Tahun Year	Garis Kemiskinan (rupiah/kapita/bulan) Poverty Line (rupiah/capita/month)	Jumlah Penduduk Miskin (ribu) Number of Poor People (thousand)	Persentase Penduduk Miskin Percentage of Poor People
(1)	(2)	(3)	(4)
2014	217 891	27,80	8,53
2015	234 223	28,88	8,80
2016	249 736	27,64	8,36
2017	255 535	26,34	7,90
2018	261 388	24,49	7,30
2019	275 444	24,32	7,18
2020	285 596	24,95	7,30
2021	299 072	26,30	7,67
2022	308 634	24,34	7,05

Catatan/Note: ...

Sumber/Source: BPS, Survei Sosial Ekonomi Nasional Maret/BPS-Statistics Indonesia, March National Socioeconomic Survey

**Tabel 4.4.2** Indeks Kedalaman Kemiskinan dan Indeks Keparahan Kemiskinan di Kabupaten Minahasa, 2014–2022  
**Poverty Gap Index and Poverty Severity Index in Minahasa Regency, 2014–2022**

Tahun Year	Indeks Kedalaman Kemiskinan Poverty Gap Index	Indeks Keparahan Kemiskinan Poverty Severity Index
(1)	(2)	(3)
2014	1,34	0,28
2015	1,39	0,37
2016	1,38	0,40
2017	1,36	0,40
2018	1,17	0,26
2019	1,02	0,20
2020	0,82	0,17
2021	1,31	0,32
2022	0,91	0,22

Catatan/Note: ...

Sumber/Source: .BPS, Survei Sosial Ekonomi Nasional Maret/BPS-Statistics Indonesia, March National Socioeconomic Survey



**Produksi Perkebunan di Kabupaten Minahasa Tahun 2022**



Cengkeh/*Cloves*

**1.722 Ton**



Kelapa/*Coconut*

**16.108 Ton**



Pala/*Nutmeg*

**45 Ton**

**Populasi Ternak di Kabupaten Minahasa Tahun 2022**



**Sapi Potong**  
*Beef Cattle*

**26.761**



**Kambing**  
*Goat*

**1.987**



**Babi**  
*Pig*

**130.969**



**Kuda**  
*Horse*

**2.511**

**Kuda Pacu**  
*Horse*

**513**

**Ayam Buras**  
*Free-range Chicken*

**670.724**

**Ayam Pedaging**  
*Broiler*

**1.978.337**

**Ayam Petelur**  
*Laying Hens*

**439.610**



**PENJELASAN TEKNIS**

1. Lahan sawah adalah lahan pertanian yang berpetak-petak dan dibatasi oleh pematang (galangan), saluran untuk menahan/ menyalurkan air, yang biasanya ditanami padi sawah tanpa memandang dari mana diperoleh atau status lahan tersebut. Lahan yang dimaksud termasuk lahan yang terdaftar di Pajak Bumi Bangunan, luran Pembangunan Daerah, lahan bengkok, lahan serobotan, lahan rawa yang ditanami padi dan lahan bekas tanaman tahunan yang telah dijadikan sawah, baik yang ditanami padi, palawija atau tanaman semusim lainnya.
2. Tegall/Kebun adalah lahan pertanian bukan sawah (lahan kering) yang ditanami tanaman semusim atau tahunan dan terpisah dengan halaman sekitar rumah serta penggunaannya tidak berpindah pindah.
3. Ladang/Huma adalah lahan pertanian bukan sawah (lahan kering) yang biasanya ditanami tanaman semusim dan penggunaannya hanya semusim atau dua musim, kemudian akan ditinggalkan bila sudah tidak subur lagi (berpindah-pindah). Kemungkinan lahan ini beberapa tahun kemudian akan dikerjakan kembali jika sudah subur.
4. Lahan yang sementara tidak diusahakan adalah lahan yang

**TECHNICAL NOTES**

1. *Wetland is agricultural land that separated by small dykes to resist water, where the main crop is usually wetland paddy without considering where it is got from or the status of the land. It includes the land that is registered at land income tax office, regional development contribution, 'bengkok' land, illegal ownership, swamps for rice cultivation, and annual crop land mark that has been used as rice field, which are both planted with paddy, secondary crops or the other seasonal crops.*
2. *Dry field/Garden is an dryland (unirrigated land) which is planted with seasonal or annual crops and separately from the yard around the house without shifting*
3. *Unirrigated agricultural field / Shifting cultivation land is dryland (unirrigated land) that usually is cultivated for seasonal crops and utilized only for one or two seasons, then it will be left when it is not fertile (shifting). Maybe, this land will be used again in a few years if it has been fertile.*
4. *Temporarily unused land is land that is regularly used but temporarily (more than a year but less or equal than two years) is unused, it includes wetland that is not cultivated more than two years.*
5. *The main food crops data collected consists of harvested area and productivity (yield per hectare).*



biasanya diusahakan tetapi untuk sementara (lebih dari 1 (satu) tahun tetapi kurang dari atau sama dengan 2 (dua) tahun) tidak diusahakan, termasuk lahan sawah yang tidak diusahakan selama lebih dari 2 (dua) tahun.

5. Data pokok tanaman pangan yang dikumpulkan adalah luas panen dan produktivitas (hasil per hektar). Produksi tanaman pangan merupakan hasil perkalian antara luas panen dengan produktivitas. Pengumpulan data luas panen dilakukan setiap bulan dengan pendekatan area kecamatan di seluruh wilayah Indonesia. Pengumpulan data produktivitas dilakukan melalui pengukuran langsung pada plot ubinan berukuran 2½ m x 2½ m. Pengumpulan data produktivitas dilakukan setiap subround (empat bulanan) pada waktu panen petani.
6. Data produksi padi dan palawija yang disajikan adalah dalam kualitas: gabah kering giling (padi), pipilan kering (jagung), biji kering (kedelai dan kacang tanah), dan umbi basah (ubi kayu dan ubi jalar).
7. Tanaman sayuran semusim adalah tanaman sumber vitamin, garam mineral dan lain-lain yang dikonsumsi dari bagian tanaman yang berupa daun, bunga, buah, dan umbinya, yang berumur kurang dari satu tahun.

*Food crops production is generated by harvested area multiplied by productivity. The harvested area data is collected every month using Subdistrict area approach in all Subdistrict in Indonesia. The productivity data collection is conducted by a direct measurement in 2½m x 2½m crop cutting plot. The productivity measurement is conducted in every subround (four monthly) at the time when farmers are harvesting their crops.*

6. *Production of paddy and secondary crops data are presented in the form of: dry unhusked rice (paddy), dry loose maize (maize), dry shells crops (soybeans and peanuts), and fresh roots (cassava and sweet potatoes).*
7. *Seasonal vegetable plants are plants which are the sources of vitamin, mineral salt, etc, consumed from the part of the plant in the form of leaf, flower, fruit, and root with the age of less than one year.*
8. *Seasonal fruit plants are plants which are the sources of vitamin, mineral salt, etc, consumed from the part of the plant in the form of fruits. These plants are creeps with the age of less than one year.*
9. *Annual fruit plants are plants which are the sources of vitamin, contained mineral salt, etc, consumed from the part of plant in the form of fruit and more than one year of age.*

8. Tanaman buah-buahan semusim adalah tanaman sumber vitamin, garam mineral, dan lain-lain berumur kurang dari satu tahun, tidak berbentuk pohon/rumpun tetapi menjalar dan berbatang lunak.
9. Tanaman buah-buahan tahunan adalah tanaman sumber vitamin, garam mineral, dan lain-lain yang dikonsumsi dari bagian tanaman yang berupa buah dan merupakan tanaman tahunan.
10. Tanaman sayuran tahunan adalah tanaman sumber vitamin, garam mineral, dan lain-lain yang dikonsumsi dari bagian tanaman yang berupa daun dan atau buah yang berumur lebih dari satu tahun.
11. Tanaman biofarmaka adalah tanaman yang bermanfaat untuk obat-obatan, kosmetik, dan kesehatan yang dikonsumsi atau digunakan dari bagian-bagian tanaman seperti daun, batang, buah, umbi (rimpang) ataupun akar.
12. Tanaman hias adalah tanaman yang mempunyai nilai keindahan baik bentuk, warna daun, tajuk maupun bunganya, digunakan untuk penghias pekarangan dan lain sebagainya.
13. Luas panen tanaman hortikultura adalah luas tanaman sayuran, buah-buahan, biofarmaka, dan tanaman hias yang diambil hasilnya/dipanen pada periode pelaporan.
10. *Annual vegetable plants are plants which are the sources of vitamin, contained mineral salt, etc, consumed from the part of the plant in the form of vegetable and more than one year of age.*
11. *Medicinal plants are plants which are useful for medicine. It is consumed from part of the plant such as leaf, flower, fruit, tuber, and root.*
12. *Ornamental plants are plants which have a beauty value, either in shape, colour of leaf or crown of flower, and they are often used as a yard decorator.*
13. *Harvested area of horticulture is area which vegetable, fruit, medicinal and ornamental plant of crop harvested during the period of report.*
14. *Harvested area of vegetables is area of entirely plant harvested/ demolished and plant harvested several times/undemolished.*
15. *Entirely plants harvested/ demolished are plants usually harvested once and demolished to be substituted by other plants, consisting of: shallots, garlic, leeks, potato, cabbage, cauli flower, mustard green, carrots, chinese radish, and red kidney beans.*
16. *Plants harvested several times/ undemolished are plants usually harvested more than once and demolished in the case that the last harvest was economically not profitable.*

14. Luas panen untuk tanaman sayuran adalah luas tanaman yang dipanen sekaligus/habis/dibongkar dan luas tanaman yang dipanen berkali-kali (lebih dari satu kali)/belum habis.
15. Tanaman yang dipanen sekaligus/habis/dibongkar adalah tanaman yang sehabis panen langsung dibongkar/dicabut, terdiri dari bawang merah, bawang putih, bawang daun, kentang, kol/kubis, kembang kol, petsai/sawi, wortel, lobak, dan kacang merah.
16. Tanaman yang dipanen berkali-kali (lebih dari satu kali)/belum habis adalah tanaman yang pemanenannya lebih dari satu kali dan biasanya dibongkar apabila panen terakhir sudah tidak memadai lagi, terdiri dari: kacang panjang, cabe besar, cabe rawit, jamur, tomat, terung, buncis, ketimun, labu siam, kangkung, bayam, melon, semangka, dan blewah.
17. Produksi hortikultura adalah hasil menurut bentuk produk dari setiap tanaman sayuran, buah-buahan, biofarmaka dan tanaman hias yang diambil berdasarkan luas yang dipanen/tanaman yang menghasilkan pada bulan/triwulan laporan.
18. Data populasi ternak bersumber dari Direktorat Jenderal Peternakan dan Kesehatan Hewan Kementerian Pertanian, sedangkan jumlah pemotongan ternak merupakan hasil Survei
 

*They consist of : yard long beans, chili, small chili, mushroom, tomatoes, egg plant, frech beans, cucumber, pumpkin/chajota, swamp cabbage, spinach, melon, watermelon, and blewah .*
17. *Horticulture production is the standard production quantity form of vegetable, fruit, medicinal and ornamental plant based on harvested area/the number of production plants reported monthly/quarterly.*
18. *Data of domestic livestock population are obtain from the Directorate General of Livestock and Animal Health Service, while data on the number of animals slaughtered are based on the quarterly survey conducted by BPS. This survey is a complete enumeration on all slaughterhouses and abattoirs in Indonesia. There are 4.033 covered in 2014.*
19. *Fishery Statistics are secondary data obtained from the Directorate General of Capture Fisheries and Directorate General of Aquaculture. Fishery statistics are categorized into capture fisheries and aquaculture. Capture fisheries are further classified into marine capture fisheries and inland open water capture fisheries. Aquaculture are further classified into several types of culture: marine culture, brackish water pond, fresh water pond, cage, floating net, and fish breeding in paddy fields*

- Laporan Pemotongan Ternak. Pengumpulan data pemotongan ternak dilakukan secara lengkap setiap triwulan di seluruh Rumah Potong Hewan (RPH) dan Tempat Pemotongan Hewan (TPH) yang ada di Indonesia. Pada tahun 2014 jumlah Dokumen RPH/TPH hasil pencacahan yang diolah sebanyak 4.033.
19. Data statistik perikanan merupakan data sekunder yang bersumber dari Direktorat Jenderal Perikanan Tangkap dan Direktorat Jenderal Budidaya. Statistik perikanan dibedakan atas data Perikanan Tangkap dan Perikanan Budidaya. Perikanan Tangkap diklasifikasikan atas penangkapan ikan di laut dan penangkapan ikan di perairan umum. Perikanan Budidaya diklasifikasikan atas jenis budidaya yaitu budidaya laut, tambak, kolam, karamba, jaring apung, dan sawah.
  20. Rumah Tangga Perikanan Tangkap adalah rumah tangga yang melakukan kegiatan penangkapan ikan/binatang air lainnya/tanaman air dengan tujuan sebagian/seluruh hasilnya untuk dijual.
  21. Rumah Tangga Perikanan Budidaya adalah rumah tangga yang melakukan kegiatan budidaya ikan/binatang air lainnya/tanaman air dengan tujuan sebagian/seluruh hasilnya untuk dijual.
  20. *A capture fishery household is a household conducting activities in catching fishes/other aquatic animals/aquatic plants, for which the products are wholly or partly to be sold.*
  21. *An aquaculture fishery household is a household conducting activities in culturing fishes/other aquatic animals/aquatic plants, for which the products are wholly or partly to be sold. different types of parameters.*

**ULASAN**

**DESCRIPTION**

Hortikultura

Tahun 2022, tanaman tomat menjadi unggulan Kabupaten Minahasa pada tanaman sayuran. Sedangkan untuk tanaman buah-buahan, komoditas unggulan Kabupaten Minahasa yaitu pisang.

*Horticulture*

*In 2022, tomat became the potential commodities in Minahasa Regency. As for fruit crops, the main commodities in Minahasa Regency was banana.*

Perkebunan

Potensi tanaman perkebunan Kabupaten Minahasa pada tahun 2022 adalah kelapa, cengkeh, dan pala. Luas tanam tanaman cengkeh sebesar 17.044,63 ha.

*Estate*

*Potential plantation crops of Minahasa Regency in 2022 were coconut, clove, and nutmeg. Planted area of clove in 2021 reached 17.044,63 ha.*

Peternakan

Komoditas unggulan peternakan Kabupaten Minahasa tahun 2022 adalah babi dengan jumlah sebanyak 130.969 ekor diikuti sapi potong dengan jumlah sebanyak 26.761 ekor.

*Livestock*

*Main commodity of Minahasa Regency breeding in 2022 were pig with amount 130.969 followed by beef cattle with amount of 26.761.*

**Gambar** 5.1  
**Figures**

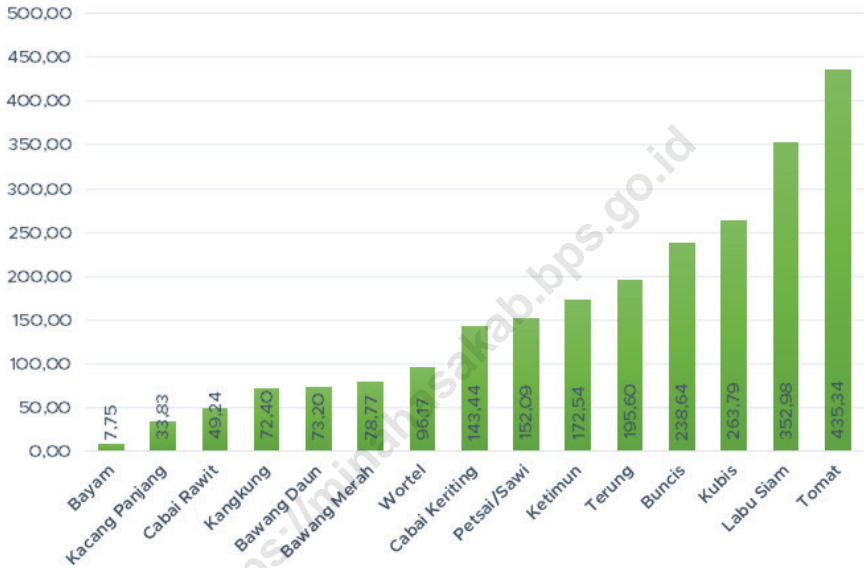
**Produktivitas Tanaman Perkebunan(kg/ha) di Kabupaten Minahasa, 2022**  
**Productivity of Estate Corps (kg/ha) in Minahasa Regency, 2022**



Sumber/Source: Dinas Pertanian Kabupaten Minahasa/Agriculture Department of Minahasa Regency

**Gambar 5.2**  
**Figures**

**Produktivitas Tanaman Sayuran dan Buah-Buah Semusim (kuintal/ha) di Kabupaten Minahasa, 2022**  
**Productivity of Seasonal Vegetables and Fruits (quintals/ha), 2022**



Sumber/Source : BPS, Statistik Pertanian Hortikultura SPH-BST/BPS-Statistics Indonesia, Agricultural Statistic for Horticulture SPH-BST

## 5.1 HORTIKULTURA HORTICULTURE

**Tabel** 5.1.1 **Luas Panen Tanaman Sayuran Menurut Kecamatan dan Jenis Tanaman di Kabupaten Minahasa (ha), 2021 dan 2022**  
*Harvested Area of Vegetables by Subdistrict and Kind of Plant in Minahasa Regency (ha), 2021 and 2022*

Kecamatan Subdistrict	Bawang Daun Scallion		Bawang Merah Shallots	
	2021	2022	2021	2022
(1)	(2)	(3)	(4)	(5)
Langowan Timur	3	-	3	7
Langowan Barat	47	32	26	18
Langowan Selatan	5	5	1	-
Langowan Utara	-	-	-	-
Tompaso	5	4	28	10
Tompaso Barat	12	12	75	70
Kawangkoan	7	10	10	1
Kawangkoan Barat	-	-	-	-
Kawangkoan Utara	2	-	-	-
Sonder	10	3	3	-
Tonbariri	-	-	-	-
Tombariri Timur	7	7	1	-
Pineleng	-	-	-	-
Tombulu	12	8	-	-
Mandolang	-	-	-	-
Tondano Barat	6	7	-	-
Tondano Selatan	13	14	-	-
Remboken	1	1	15	3
Kakas	-	-	4	1
Kakas Barat	14	5	5	-
Lembean Timur	-	-	-	-
Eris	1	-	-	-
Kombi	-	-	-	-
Tondano Timur	-	-	-	-
Tondano Utara	2	-	-	-
<b>Minahasa</b>	<b>147</b>	<b>108</b>	<b>171</b>	<b>110</b>



Lanjutan Tabel/Continued Table 5.1.1

Kecamatan Subdistrict	Bawang Putih Garlic		Bayam Spinach	
	2021	2022	2021	2022
(1)	(6)	(7)	(8)	(9)
Langowan Timur	-	-	-	-
Langowan Barat	-	-	-	-
Langowan Selatan	-	-	-	-
Langowan Utara	-	-	-	-
Tompaso	1	-	-	-
Tompaso Barat	-	-	-	-
Kawangkoan	-	-	-	-
Kawangkoan Barat	-	-	-	-
Kawangkoan Utara	-	-	-	-
Sonder	-	-	-	-
Tonbariri	-	-	-	-
Tombariri Timur	-	-	-	-
Pineleng	-	-	11	4
Tombulu	-	-	-	-
Mandolang	-	-	-	-
Tondano Barat	-	-	-	-
Tondano Selatan	-	-	-	-
Remboken	-	-	-	-
Kakas	-	-	-	-
Kakas Barat	-	-	-	-
Lembean Timur	-	-	-	-
Eris	-	-	-	-
Kombi	-	-	-	-
Tondano Timur	-	-	-	-
Tondano Utara	-	-	1	-
<b>Minahasa</b>	<b>1</b>	<b>-</b>	<b>12</b>	<b>4</b>

Lanjutan Tabel/*Continued Table* 5.1.1

Kecamatan Subdistrict	Buncis String Beans		Cabai Besar Chili/Big Chili	
	2021	2022	2021	2022
(1)	(10)	(11)	(12)	(13)
Langowan Timur	-	-	7	-
Langowan Barat	21	19	46	-
Langowan Selatan	-	-	3	-
Langowan Utara	-	-	16	-
Tompaso	-	-	53	-
Tompaso Barat	-	-	45	-
Kawangkoan	2	-	10	-
Kawangkoan Barat	-	-	6	-
Kawangkoan Utara	-	-	-	-
Sonder	-	-	1	-
Tonbariri	-	-	-	-
Tombariri Timur	-	-	-	-
Pineleng	-	-	-	-
Tombulu	1	-	-	-
Mandolang	-	-	-	-
Tondano Barat	-	-	1	-
Tondano Selatan	6	3	5	-
Remboken	-	-	-	-
Kakas	-	-	-	-
Kakas Barat	-	-	8	-
Lembean Timur	-	-	-	-
Eris	-	-	-	-
Kombi	-	-	-	-
Tondano Timur	-	-	-	-
Tondano Utara	3	-	8	-
<b>Minahasa</b>	<b>33</b>	<b>22</b>	<b>209</b>	<b>-</b>

Lanjutan Tabel/*Continued Table 5.1.1*

Kecamatan Subdistrict	Cabai Rawit Chilli/Cayenne Pepper		Kacang Merah Red Beans	
	2021	2022	2021	2022
(1)	(14)	(15)	(16)	(17)
Langowan Timur	3	1	...	...
Langowan Barat	16	16	...	...
Langowan Selatan	6	10	...	...
Langowan Utara	17	19	...	...
Tompaso	5	7	...	...
Tompaso Barat	1	-	...	...
Kawangkoan	9	11	...	...
Kawangkoan Barat	14	14	...	...
Kawangkoan Utara	4	4	...	...
Sonder	37	44	...	...
Tonbariri	12	20	...	...
Tombariri Timur	17	16	...	...
Pineleng	34	15	...	...
Tombulu	20	40	...	...
Mandolang	12	5	...	...
Tondano Barat	12	19	...	...
Tondano Selatan	11	18	...	...
Remboken	74	143	...	...
Kakas	25	28	...	...
Kakas Barat	19	17	...	...
Lembean Timur	31	39	...	...
Eris	22	28	...	...
Kombi	13	3	...	...
Tondano Timur	9	15	...	...
Tondano Utara	24	25	...	...
<b>Minahasa</b>	<b>447</b>	<b>557</b>	<b>...</b>	<b>...</b>

Lanjutan Tabel/Continued Table 5.1.1

Kecamatan Subdistrict	Kacang Panjang Long Beans		Kangkung Water Spinach	
	2021	2022	2021	2022
(1)	(18)	(19)	(20)	(21)
Langowan Timur	-	-	-	-
Langowan Barat	-	-	-	-
Langowan Selatan	-	-	-	-
Langowan Utara	-	-	-	-
Tompaso	-	-	-	-
Tompaso Barat	-	-	-	-
Kawangkoan	-	-	-	-
Kawangkoan Barat	-	-	-	-
Kawangkoan Utara	-	-	-	-
Sonder	-	-	1	2
Tonbariri	-	-	-	-
Tombariri Timur	8	9	7	10
Pineleng	9	8	8	6
Tombulu	-	-	4	4
Mandolang	-	-	24	100
Tondano Barat	-	-	4	6
Tondano Selatan	-	-	26	16
Remboken	-	-	-	-
Kakas	-	-	-	-
Kakas Barat	-	-	-	-
Lembean Timur	-	-	-	-
Eris	-	-	-	-
Kombi	-	-	-	-
Tondano Timur	-	-	-	-
Tondano Utara	3	1	-	-
<b>Minahasa</b>	<b>20</b>	<b>18</b>	<b>74</b>	<b>144</b>

Lanjutan Tabel/Continued Table 5.1.1

Kecamatan Subdistrict	Kembang Kol Cauliflower		Kentang Potato	
	2021	2022	2021	2022
(1)	(22)	(23)	(24)	(25)
Langowan Timur	-	-	-	-
Langowan Barat	-	-	-	-
Langowan Selatan	-	-	-	-
Langowan Utara	-	-	-	-
Tompaso	-	-	-	-
Tompaso Barat	-	-	-	-
Kawangkoan	-	-	-	-
Kawangkoan Barat	-	-	-	-
Kawangkoan Utara	-	-	-	-
Sonder	-	-	-	-
Tonbariri	-	-	-	-
Tombariri Timur	-	-	-	-
Pineleng	-	-	-	-
Tombulu	-	-	-	-
Mandolang	-	-	-	-
Tondano Barat	-	-	-	-
Tondano Selatan	-	-	-	-
Remboken	-	-	-	-
Kakas	-	-	-	-
Kakas Barat	-	-	-	-
Lembean Timur	-	-	-	-
Eris	-	-	-	-
Kombi	-	-	-	-
Tondano Timur	-	-	-	-
Tondano Utara	-	-	-	-
<b>Minahasa</b>	-	-	-	-

Lanjutan Tabel/*Continued Table* 5.1.1

Kecamatan Subdistrict	Ketimun Cucumber		Kubis Cabbage	
	2021	2022	2021	2022
(1)	(26)	(27)	(28)	(29)
Langowan Timur	-	-	-	-
Langowan Barat	23	24	22	28
Langowan Selatan	2	4	-	-
Langowan Utara	-	-	-	-
Tompaso	15	1	28	54
Tompaso Barat	30	41	2	10
Kawangkoan	-	-	-	3
Kawangkoan Barat	-	-	-	-
Kawangkoan Utara	2	-	-	-
Sonder	-	-	-	-
Tonbariri	-	-	-	-
Tombariri Timur	10	11	-	-
Pineleng	-	-	-	-
Tombulu	-	-	-	-
Mandolang	-	-	-	-
Tondano Barat	-	-	2	-
Tondano Selatan	-	-	-	-
Remboken	-	-	-	-
Kakas	-	-	-	-
Kakas Barat	2	-	2	-
Lembean Timur	-	-	-	-
Eris	-	-	-	-
Kombi	-	-	-	-
Tondano Timur	-	-	-	-
Tondano Utara	7	-	-	-
<b>Minahasa</b>	<b>91</b>	<b>81</b>	<b>56</b>	<b>95</b>

Lanjutan Tabel/Continued Table 5.1.1

Kecamatan Subdistrict	Labu Siam Chayote		Petsai/Sawi Chinesse Cabbage	
	2021	2022	2021	2022
(1)	(30)	(31)	(32)	(33)
Langowan Timur	-	-	-	-
Langowan Barat	27	22	18	13
Langowan Selatan	-	-	-	-
Langowan Utara	-	-	-	-
Tompaso	-	-	35	36
Tompaso Barat	-	-	23	18
Kawangkoan	-	-	-	-
Kawangkoan Barat	-	-	-	-
Kawangkoan Utara	2	1	-	-
Sonder	-	-	-	-
Tonbariri	-	-	-	-
Tombariri Timur	10	13	-	-
Pineleng	-	-	-	-
Tombulu	-	-	-	-
Mandolang	-	-	-	-
Tondano Barat	3	2	1	-
Tondano Selatan	7	3	-	-
Remboken	-	-	-	-
Kakas	-	-	-	-
Kakas Barat	14	7	-	-
Lembean Timur	-	-	-	-
Eris	-	-	-	-
Kombi	-	-	-	-
Tondano Timur	-	-	-	-
Tondano Utara	11	5	-	-
<b>Minahasa</b>	<b>74</b>	<b>53</b>	<b>77</b>	<b>67</b>

Lanjutan Tabel/Continued Table 5.1.1

Kecamatan Subdistrict	Terung Eggplant		Tomat Tomato		Wortel Carrot	
	2021	2022	2021	2022	2021	2022
(1)	(34)	(35)	(36)	(37)	(38)	(39)
Langowan Timur	-	-	16	9	-	-
Langowan Barat	24	23	240	246	-	-
Langowan Selatan	-	-	4	7	-	-
Langowan Utara	-	-	45	43	-	-
Tompaso	-	-	61	61	-	-
Tompaso Barat	-	-	62	79	-	-
Kawangkoan	6	8	26	32	-	-
Kawangkoan Barat	-	-	11	35	-	-
Kawangkoan Utara	2	-	1	-	-	-
Sonder	-	-	3	2	-	-
Tonbariri	-	-	-	-	-	-
Tombariri Timur	12	11	8	9	-	-
Pineleng	11	5	-	-	-	-
Tombulu	2	-	-	-	-	-
Mandolang	-	-	-	-	-	-
Tondano Barat	3	4	-	-	-	6
Tondano Selatan	-	7	11	9	-	-
Remboken	-	2	2	5	-	-
Kakas	-	-	1	-	-	-
Kakas Barat	1	-	22	30	-	-
Lembean Timur	-	-	-	-	-	-
Eris	-	-	1	-	-	-
Kombi	-	-	-	-	-	-
Tondano Timur	-	-	-	-	-	-
Tondano Utara	1	-	6	5	-	-
<b>Minahasa</b>	<b>62</b>	<b>60</b>	<b>520</b>	<b>572</b>	<b>-</b>	<b>6</b>

Catatan/Note: \*Angka Sementara

Sumber/Source: BPS, Statistik Pertanian Hortikultura SPH-SBS/BPS-Statistics Indonesia, Agricultural Statistic for Horticulture SPH-SBS



**Tabel**  
**Table** 5.1.2

**Produksi Tanaman Sayuran Menurut Kecamatan dan Jenis Tanaman di Kabupaten Minahasa (kuintal), 2021 dan 2022**  
**Production of Vegetables by Subdistrict and Kind of Plant in Minahasa Regency (quintal), 2021 and 2022**

Kecamatan Subdistrict	Bawang Daun Scallion		Bawang Merah Shallots	
	2021	2022	2021	2022
(1)	(2)	(3)	(4)	(5)
Langowan Timur	9	-	131	485
Langowan Barat	1 310	2 100	2 200	2 800
Langowan Selatan	525	625	70	-
Langowan Utara	-	-	-	-
Tompaso	420	495	6 650	800
Tompaso Barat	1 200	1 010	6 100	4 040
Kawangkoan	700	917	840	100
Kawangkoan Barat	-	-	-	-
Kawangkoan Utara	300	-	-	-
Sonder	900	300	105	-
Tonbariri	-	-	-	-
Tombariri Timur	585	508	65	-
Pineleng	-	-	-	-
Tombulu	126	385	-	-
Mandolang	-	-	-	-
Tondano Barat	90	150	-	-
Tondano Selatan	468	456	-	-
Remboken	15	100	777	90
Kakas	-	-	215	350
Kakas Barat	2 930	860	585	-
Lembean Timur	-	-	-	-
Eris	5	-	-	-
Kombi	-	-	-	-
Tondano Timur	-	-	-	-
Tondano Utara	200	-	-	-
<b>Minahasa</b>	<b>9 783</b>	<b>7 906</b>	<b>17 738</b>	<b>8 665</b>

Lanjutan Tabel/Continued Table 5.1.2

Kecamatan Subdistrict	Bawang Putih Garlic		Bayam Spinach	
	2021	2022	2021	2022
(1)	(6)	(7)	(8)	(9)
Langowan Timur	-	-	-	-
Langowan Barat	-	-	-	-
Langowan Selatan	-	-	-	-
Langowan Utara	-	-	-	-
Tompaso	10	-	-	-
Tompaso Barat	-	-	-	-
Kawangkoan	-	-	-	-
Kawangkoan Barat	-	-	-	-
Kawangkoan Utara	-	-	-	-
Sonder	-	-	-	-
Tonbariri	-	-	-	-
Tombariri Timur	-	-	-	-
Pineleng	-	-	438	31
Tombulu	-	-	-	-
Mandolang	-	-	-	-
Tondano Barat	-	-	-	-
Tondano Selatan	-	-	-	-
Remboken	-	-	-	-
Kakas	-	-	-	-
Kakas Barat	-	-	-	-
Lembean Timur	-	-	-	-
Eris	-	-	-	-
Kombi	-	-	-	-
Tondano Timur	-	-	-	-
Tondano Utara	-	-	1	-
<b>Minahasa</b>	<b>10</b>	<b>-</b>	<b>439</b>	<b>31</b>

Lanjutan Tabel/*Continued Table* 5.1.2

Kecamatan Subdistrict	Buncis String Beans		Cabai Besar Chili/Big Chili	
	2021	2022	2021	2022
(1)	(10)	(11)	(12)	(13)
Langowan Timur	-	-	811	-
Langowan Barat	6 551	4 800	11 200	-
Langowan Selatan	-	-	215	-
Langowan Utara	-	-	2 320	-
Tompaso	-	-	7 210	-
Tompaso Barat	-	-	4 740	-
Kawangkoan	280	-	1 120	-
Kawangkoan Barat	-	-	18	-
Kawangkoan Utara	-	-	-	-
Sonder	-	-	28	-
Tonbariri	-	-	-	-
Tombariri Timur	-	-	-	-
Pineleng	-	-	-	-
Tombulu	10	-	-	-
Mandolang	-	-	-	-
Tondano Barat	-	-	4	-
Tondano Selatan	650	450	150	-
Remboken	-	-	-	-
Kakas	-	-	-	-
Kakas Barat	-	-	1 305	-
Lembean Timur	-	-	-	-
Eris	-	-	-	-
Kombi	-	-	-	-
Tondano Timur	-	-	-	-
Tondano Utara	123	-	1 431	-
<b>Minahasa</b>	<b>7 614</b>	<b>5 250</b>	<b>30 552</b>	<b>-</b>

Lanjutan Tabel/*Continued Table* 5.1.2

Kecamatan Subdistrict	Cabai Rawit <i>Chilli/Cayenne Pepper</i>		Kacang Merah <i>Red Beans</i>	
	2021	2022	2021	2022
(1)	(14)	(15)	(16)	(17)
Langowan Timur	56	95	...	...
Langowan Barat	4 628	3 740	...	...
Langowan Selatan	182	327	...	...
Langowan Utara	1 580	2 075	...	...
Tompaso	150	614	...	...
Tompaso Barat	70	-	...	...
Kawangkoan	1 260	685	...	...
Kawangkoan Barat	56	52	...	...
Kawangkoan Utara	770	943	...	...
Sonder	507	807	...	...
Tonbariri	123	154	...	...
Tombariri Timur	1 839	1 553	...	...
Pineleng	884	304	...	...
Tombulu	148	393	...	...
Mandolang	24	94	...	...
Tondano Barat	577	463	...	...
Tondano Selatan	330	510	...	...
Remboken	5 075	5 114	...	...
Kakas	905	1 366	...	...
Kakas Barat	3 859	2 145	...	...
Lembean Timur	801	2 675	...	...
Eris	104	134	...	...
Kombi	152	18	...	...
Tondano Timur	926	714	...	...
Tondano Utara	3 649	2 451	...	...
<b>Minahasa</b>	<b>28 654</b>	<b>27 426</b>	<b>...</b>	<b>...</b>

Lanjutan Tabel/Continued Table 5.1.2

Kecamatan Subdistrict	Kacang Panjang Long Beans		Kangkung Water Spinach	
	2021	2022	2021	2022
(1)	(18)	(19)	(20)	(21)
Langowan Timur	-	-	-	-
Langowan Barat	-	-	-	-
Langowan Selatan	-	-	-	-
Langowan Utara	-	-	-	-
Tompaso	-	-	-	-
Tompaso Barat	-	-	-	-
Kawangkoan	-	-	-	-
Kawangkoan Barat	-	-	-	-
Kawangkoan Utara	-	-	-	-
Sonder	-	-	20	16
Tonbariri	-	-	-	-
Tombariri Timur	305	290	651	809
Pineleng	601	312	2 694	258
Tombulu	-	-	60	20
Mandolang	-	-	2 520	7 972
Tondano Barat	-	-	265	215
Tondano Selatan	-	-	1 835	1 135
Remboken	-	-	-	-
Kakas	-	-	-	-
Kakas Barat	-	-	-	-
Lembean Timur	-	-	-	-
Eris	-	-	-	-
Kombi	-	-	-	-
Tondano Timur	-	-	-	-
Tondano Utara	54	7	-	-
<b>Minahasa</b>	<b>960</b>	<b>609</b>	<b>8 045</b>	<b>10 425</b>

Lanjutan Tabel/Continued Table 5.1.2

Kecamatan Subdistrict	Kembang Kol Cauliflower		Kentang Potato	
	2021	2022	2021	2022
(1)	(22)	(23)	(24)	(25)
Langowan Timur	-	-	-	-
Langowan Barat	-	-	-	-
Langowan Selatan	-	-	-	-
Langowan Utara	-	-	-	-
Tompaso	-	-	-	-
Tompaso Barat	-	-	-	-
Kawangkoan	-	-	-	-
Kawangkoan Barat	-	-	-	-
Kawangkoan Utara	-	-	-	-
Sonder	-	-	-	-
Tonbariri	-	-	-	-
Tombariri Timur	-	-	-	-
Pineleng	-	-	-	-
Tombulu	-	-	-	-
Mandolang	-	-	-	-
Tondano Barat	-	-	-	-
Tondano Selatan	-	-	-	-
Remboken	-	-	-	-
Kakas	-	-	-	-
Kakas Barat	-	-	-	-
Lembean Timur	-	-	-	-
Eris	-	-	-	-
Kombi	-	-	-	-
Tondano Timur	-	-	-	-
Tondano Utara	-	-	-	-
<b>Minahasa</b>	-	-	-	-

Lanjutan Tabel/Continued Table 5.1.2

Kecamatan Subdistrict	Ketimun Cucumber		Kubis Cabbage	
	2021	2022	2021	2022
(1)	(26)	(27)	(28)	(29)
Langowan Timur	-	-	-	-
Langowan Barat	7 650	7 550	5 900	6 600
Langowan Selatan	30	190	-	-
Langowan Utara	-	-	-	-
Tompaso	4 800	200	7 280	16 350
Tompaso Barat	3 000	4 000	300	2 000
Kawangkoan	-	-	-	110
Kawangkoan Barat	-	-	-	-
Kawangkoan Utara	501	-	-	-
Sonder	-	-	-	-
Tonbariri	-	-	-	-
Tonbariri Timur	1 621	2 036	-	-
Pineleng	-	-	-	-
Tombulu	-	-	-	-
Mandolang	-	-	-	-
Tondano Barat	-	-	300	-
Tondano Selatan	-	-	-	-
Remboken	-	-	-	-
Kakas	-	-	-	-
Kakas Barat	470	-	280	-
Lembean Timur	-	-	-	-
Eris	-	-	-	-
Kombi	-	-	-	-
Tondano Timur	-	-	-	-
Tondano Utara	207	-	-	-
<b>Minahasa</b>	<b>18 279</b>	<b>13 976</b>	<b>14 060</b>	<b>25 060</b>

Lanjutan Tabel/*Continued Table* 5.1.2

Kecamatan Subdistrict	Labu Siam Chayote		Petsai/Sawi Chinese Cabbage	
	2021	2022	2021	2022
(1)	(30)	(31)	(32)	(33)
Langowan Timur	-	-	-	-
Langowan Barat	9 450	12 800	4 440	2 190
Langowan Selatan	-	-	-	-
Langowan Utara	-	-	-	-
Tompaso	-	-	5 281	6 490
Tompaso Barat	-	-	2 900	1 510
Kawangkoan	-	-	-	-
Kawangkoan Barat	-	-	-	-
Kawangkoan Utara	3 002	1 000	-	-
Sonder	-	-	-	-
Tonbariri	-	-	-	-
Tonbariri Timur	2 323	2 321	-	-
Pineleng	-	-	-	-
Tombulu	-	-	-	-
Mandolang	-	-	-	-
Tondano Barat	245	95	75	-
Tondano Selatan	316	114	-	-
Remboken	-	-	-	-
Kakas	-	-	-	-
Kakas Barat	2 585	1 928	-	-
Lembean Timur	-	-	-	-
Eris	-	-	-	-
Kombi	-	-	-	-
Tondano Timur	-	-	-	-
Tondano Utara	112	450	-	-
<b>Minahasa</b>	<b>18 033</b>	<b>18 708</b>	<b>12 696</b>	<b>10 190</b>



Lanjutan Tabel/Continued Table 5.1.2

Kecamatan Subdistrict	Terung Eggplant		Tomat Tomato		Wortel Carrot	
	2021	2022	2021	2022	2021	2022
(1)	(34)	(35)	(36)	(37)	(38)	(39)
Langowan Timur	-	-	2 315	-	-	-
Langowan Barat	7 770	-	164 770	7 800	-	-
Langowan Selatan	-	-	880	-	-	-
Langowan Utara	-	-	11 700	-	-	-
Tompaso	-	-	28 250	-	-	-
Tompaso Barat	-	-	15 550	-	-	-
Kawangkoan	650	-	2 370	580	-	-
Kawangkoan Barat	-	-	92	-	-	-
Kawangkoan Utara	1 251	-	951	-	-	-
Sonder	-	-	29	-	-	-
Tonbariri	-	-	-	-	-	-
Tombariri Timur	1 674	-	872	1 270	-	-
Pineleng	7 308	-	-	1 402	-	-
Tombulu	34	-	-	-	-	-
Mandolang	-	-	-	-	-	-
Tondano Barat	285	-	-	139	-	577
Tondano Selatan	-	-	305	205	-	-
Remboken	-	-	80	340	-	-
Kakas	-	-	62	-	-	-
Kakas Barat	113	-	6 865	-	-	-
Lembean Timur	-	-	-	-	-	-
Eris	-	-	50	-	-	-
Kombi	-	-	-	-	-	-
Tondano Timur	-	-	-	-	-	-
Tondano Utara	1	-	259	-	-	-
<b>Minahasa</b>	<b>19 086</b>	-	<b>235 400</b>	<b>11 736</b>	<b>-</b>	<b>577</b>

Catatan/Note: \*Angka Sementara

Sumber/Source: BPS, Statistik Pertanian Hortikultura SPH-SBS/BPS-Statistics Indonesia, Agricultural Statistic for Horticulture SPH-SBS

**Tabel**  
**Table** 5.1.3**Luas Panen Tanaman Sayuran dan Buah-buahan Semusim Menurut Jenis Tanaman di Kabupaten Minahasa (ha), 2020–2022**  
**Harvested Area of Seasonal Vegetables and Fruits by Kind of Plant in Minahasa Regency (ha), 2020–2022**

Jenis Tanaman Kind of Plants	2020	2021	2022
(1)	(2)	(3)	(4)
Bawang Daun/ <i>Scallion</i>	162	147	108
Bawang Merah/ <i>Shallots</i>	224	171	110
Bawang Putih/ <i>Garlic</i>	19	1	-
Bayam/ <i>Spinach</i>	17	12	4
Buncis/ <i>string bean</i>	30	33	22
Cabai Besar/ <i>Chili/Big chili</i>	212	209	-
Cabai Rawit/ <i>Chili/Cayenne Pepper</i>	437	447	557
Kacang Merah/ <i>Red Beans</i>	326	-	-
Kacang Panjang/ <i>Long Beans</i>	32	20	18
Kangkung/ <i>Water Spinach</i>	67	74	144
Kembang Kol/ <i>Cauliflower</i>	-	-	-
Kentang/ <i>Potato</i>	-	-	-
Ketimun/ <i>Cucumber</i>	72	91	81
Kubis/ <i>Cabbage</i>	33	56	95
Labu Siam/ <i>Chayote</i>	58	74	53
Petsai/Sawi/ <i>Chinese Cabbage/mustard green</i>	67	77	67
Terung/ <i>Eggplant</i>	64	62	60
Tomat/ <i>Tomato</i>	637	520	572
Wortel/ <i>Carrot</i>	-	-	6
Cabai Keriting/ <i>Chili/Curly Chili</i>	-	209	241

Catatan/Note: Angka Sementara

Sumber/Source: BPS, Statistik Pertanian Hortikultura SPH-SBS/BPS-Statistics Indonesia, Agricultural Statistic for Horticulture SPH-SBS

**Tabel**  
**Table** 5.1.4

**Produksi Tanaman Sayuran dan Buah-buahan Semusim Menurut Jenis Tanaman di Kabupaten Minahasa (kuintal), 2020–2022**  
**Production of Seasonal Vegetables and Fruits by Kind of Plant in Minahasa Regency (quintal), 2020–2022**

Jenis Tanaman Kind of Plants	2020	2021	2022
(1)	(2)	(3)	(4)
Bawang Daun/ <i>Scallion</i>	10 949	9 783	7 906
Bawang Merah/ <i>Shallots</i>	15 608	17 738	8 665
Bawang Putih/ <i>Garlic</i>	181	10	-
Bayam/ <i>Spinach</i>	272	439	31
Buncis/ <i>string bean</i>	6 190	7 614	5 250
Cabai Besar/ <i>Chili/Big chili</i>	30 321	30 552	-
Cabai Rawit/ <i>Chili/Cayenne Pepper</i>	26 922	28 654	27 426
Kacang Merah/ <i>Red Beans</i>	9 106	-	-
Kacang Panjang/ <i>Long Beans</i>	4 657	960	609
Kangkung/ <i>Water Spinach</i>	10 079	8 045	10 425
Kembang Kol/ <i>Cauliflower</i>	-	-	-
Kentang/ <i>Potato</i>	-	-	-
Ketimun/ <i>Cucumber</i>	14 722	18 279	13 976
Kubis/ <i>Cabbage</i>	5 830	14 060	25 060
Labu Siam/ <i>Chayote</i>	15 258	18 033	18 708
Petsai/Sawi/ <i>Chinese Cabbage/mustard green</i>	8 695	12 696	10 190
Terung/ <i>Eggplant</i>	13 967	19 086	11 736
Tomat/ <i>Tomato</i>	325 826	235 400	249 012
Wortel/ <i>Carrot</i>	-	-	577
Cabai Keriting/ <i>Chili/Curly Chili</i>	-	30 552	34 570

Catatan/Note: Angka sementara

Sumber/Source: BPS, Statistik Pertanian Hortikultura SPH-SBS/BPS-Statistics Indonesia, Agricultural Statistic for Horticulture SPH-SBS

**Tabel**  
**Table** 5.1.5

**Luas Panen Tanaman Biofarmaka Menurut Kecamatan dan Jenis Tanaman di Kabupaten Minahasa (m<sup>2</sup>), 2021 dan 2022**

*Harvested Area of Medicinal Plants by Subdistrict and Kind of Plant in Minahasa Regency (m<sup>2</sup>), 2021 and 2022*

Kecamatan Subdistrict	Jahe Ginger		Kapulaga Java Cardamom	
	2021	2022	2021	2022
(1)	(2)	(3)	(4)	(5)
Langowan Timur	197	16	-	-
Langowan Barat	14	12	-	-
Langowan Selatan	4	9 000	-	-
Langowan Utara	-	-	-	-
Tompaso	700	100	-	-
Tompaso Barat	5	4 800	-	-
Kawangkoan	-	-	-	-
Kawangkoan Barat	-	-	-	-
Kawangkoan Utara	-	-	-	-
Sonder	-	-	-	-
Tonbariri	-	-	-	-
Tombariri Timur	71	2 330	-	-
Pineleng	440	-	-	-
Tombulu	22	18	-	-
Mandolang	-	-	-	-
Tondano Barat	30	85	-	-
Tondano Selatan	20	350	-	-
Remboken	100	3 450	-	-
Kakas	3	2 450	-	-
Kakas Barat	610	1 185	-	-
Lembean Timur	-	-	-	-
Eris	240	295	-	-
Kombi	75	142	-	-
Tondano Timur	2 155	291	-	-
Tondano Utara	21	10	-	-
<b>Minahasa</b>	<b>17 745</b>	<b>24 534</b>	<b>-</b>	<b>-</b>

Lanjutan Tabel/Continued Table 5.1.5

Kecamatan Subdistrict	Kencur East Indian Galangal		Kunyit Turmeric	
	2021	2022	2021	2022
(1)	(6)	(7)	(8)	(9)
Langowan Timur	-	-	116	15
Langowan Barat	-	-	13	8
Langowan Selatan	-	-	2	3 600
Langowan Utara	-	-	-	-
Tompaso	-	-	500	50
Tompaso Barat	-	-	4	3 800
Kawangkoan	-	-	-	-
Kawangkoan Barat	-	-	-	-
Kawangkoan Utara	-	-	-	-
Sonder	-	-	-	-
Tonbariri	-	-	-	-
Tombariri Timur	-	-	56	370
Pineleng	-	-	507	-
Tombulu	-	-	18	4
Mandolang	-	-	-	825
Tondano Barat	-	-	35	40
Tondano Selatan	-	-	9	13
Remboken	-	10	20	100
Kakas	-	-	200	350
Kakas Barat	-	-	310	529
Lembean Timur	-	-	-	-
Eris	-	-	201	201
Kombi	-	-	-	-
Tondano Timur	-	-	2	290
Tondano Utara	-	-	24	2
<b>Minahasa</b>	<b>-</b>	<b>10</b>	<b>10 159</b>	<b>10 197</b>

Lanjutan Tabel/Continued Table 5.1.5

Kecamatan Subdistrict	Lengkuas Galangal		Sambiloto King of Bitter		Temulawak Curcuma	
	2021	2022	2021	2022	2021	2022
(1)	(10)	(11)	(12)	(13)	(14)	(15)
Langowan Timur	-	-	-	-	-	-
Langowan Barat	7	7	-	-	-	-
Langowan Selatan	900	1 650	-	-	-	-
Langowan Utara	-	-	-	-	-	-
Tompaso	-	-	-	-	750	-
Tompaso Barat	-	-	-	-	2	2 450
Kawangkoan	-	-	-	-	-	-
Kawangkoan Barat	-	-	-	-	-	-
Kawangkoan Utara	-	-	-	-	-	-
Sonder	-	-	-	-	-	-
Tonbariri	-	-	-	-	-	-
Tombariri Timur	37	101	-	-	71	73
Pineleng	104	-	-	-	-	-
Tombulu	4	3	-	-	2	-
Mandolang	-	-	-	-	-	-
Tondano Barat	15	17	-	-	-	-
Tondano Selatan	-	-	-	-	-	-
Remboken	20	10	-	-	-	-
Kakas	400	-	-	-	-	-
Kakas Barat	-	-	-	-	-	-
Lembean Timur	-	-	-	-	-	-
Eris	124	129	-	-	-	-
Kombi	-	-	-	-	-	-
Tondano Timur	2	40	-	-	-	-
Tondano Utara	3	4	-	-	3	-
<b>Minahasa</b>	<b>3 314</b>	<b>1 961</b>	<b>-</b>	<b>-</b>	<b>3 026</b>	<b>2 523</b>

Catatan/Note: Angka sementara

Sumber/Source: BPS, Statistik Pertanian Hortikultura SPH-TBF/BPS-Statistics Indonesia, Agricultural Statistic for Horticulture SPH-TBF

**Tabel**  
**Table** 5.1.6

**Produksi Tanaman Biofarmaka Menurut Kecamatan dan Jenis Tanaman di Kabupaten Minahasa (kg), 2021 and 2022**

***Production of Medicinal Plants by Subdistrict and Kind of Plant in Minahasa Regency (kg), 2021 and 2022***

Kecamatan Subdistrict	Jahe Ginger		Kapulaga Java Cardamom	
	2021	2022	2021	2022
(1)	(2)	(3)	(4)	(5)
Langowan Timur	165	15	-	-
Langowan Barat	50	49	-	-
Langowan Selatan	13	31 000	-	-
Langowan Utara	-	-	-	-
Tompaso	4	200	-	-
Tompaso Barat	7 875	7 200	-	-
Kawangkoan	-	-	-	-
Kawangkoan Barat	-	-	-	-
Kawangkoan Utara	-	-	-	-
Sonder	-	-	-	-
Tonbariri	-	-	-	-
Tombariri Timur	105	3 495	-	-
Pineleng	667	-	-	-
Tombulu	43	62	-	-
Mandolang	-	-	-	-
Tondano Barat	83	175	-	-
Tondano Selatan	49	461	-	-
Remboken	200	11 150	-	-
Kakas	3	2 450	-	-
Kakas Barat	880	1 090	-	-
Lembean Timur	-	-	-	-
Eris	1	1 360	-	-
Kombi	875	365	-	-
Tondano Timur	11	741	-	-
Tondano Utara	94	65	-	-
<b>Minahasa</b>	<b>43 256</b>	<b>59 878</b>	<b>-</b>	<b>-</b>

Lanjutan Tabel/Continued Table 5.1.6

Kecamatan Subdistrict	Kencur East Indian Galangal		Kunyit Turmeric	
	2021	2022	2021	2022
(1)	(6)	(7)	(8)	(9)
Langowan Timur	-	-	70	14
Langowan Barat	-	-	54	35
Langowan Selatan	-	-	4	8 850
Langowan Utara	-	-	-	-
Tompaso	-	-	2	100
Tompaso Barat	-	-	9	6 825
Kawangkoan	-	-	-	-
Kawangkoan Barat	-	-	-	-
Kawangkoan Utara	-	-	-	-
Sonder	-	-	-	-
Tonbariri	-	-	-	-
Tombariri Timur	-	-	127	526
Pineleng	-	-	789	-
Tombulu	-	-	22	26
Mandolang	-	-	-	1 277
Tondano Barat	-	-	180	138
Tondano Selatan	-	-	27	18
Remboken	40	10	35	140
Kakas	-	-	200	350
Kakas Barat	-	-	670	620
Lembean Timur	-	-	-	-
Eris	-	-	996	996
Kombi	-	-	-	-
Tondano Timur	-	-	13 746	1 267
Tondano Utara	-	-	101	8
<b>Minahasa</b>	<b>40</b>	<b>10</b>	<b>31 467</b>	<b>21 190</b>



Lanjutan Tabel/*Continued Table* 5.1.6

Kecamatan <i>Subdistrict</i>	Lengkuas <i>Galangal</i>		Sambiloto <i>King of Bitter</i>		Temulawak <i>Curcuma</i>	
	2021	2022	2021	2022	2021	2022
(1)	(10)	(11)	(12)	(13)	(14)	(15)
Langowan Timur	-	-	-	-	-	-
Langowan Barat	18	22	-	-	-	-
Langowan Selatan	2	3 450	-	-	-	-
Langowan Utara	-	-	-	-	-	-
Tompaso	-	-	-	-	3	-
Tompaso Barat	-	-	-	-	4	4 227
Kawangkoan	-	-	-	-	-	-
Kawangkoan Barat	-	-	-	-	-	-
Kawangkoan Utara	-	-	-	-	-	-
Sonder	-	-	-	-	-	-
Tonbariri	-	-	-	-	-	-
Tombariri Timur	120	248	-	-	111	114
Pineleng	300	-	-	-	-	-
Tombulu	11	12	-	-	2	-
Mandolang	-	-	-	-	-	-
Tondano Barat	15	113	-	-	-	-
Tondano Selatan	-	-	-	-	-	-
Remboken	50	25	-	-	-	-
Kakas	400	-	-	-	-	-
Kakas Barat	-	-	-	-	-	-
Lembean Timur	-	-	-	-	-	-
Eris	680	705	-	-	-	-
Kombi	-	-	-	-	-	-
Tondano Timur	10 771	130	-	-	-	-
Tondano Utara	22	8	-	-	5	-
<b>Minahasa</b>	<b>14 337</b>	<b>4 713</b>	<b>-</b>	<b>-</b>	<b>6 918</b>	<b>4 341</b>

Catatan/*Note*: Angka sementara

Sumber/*Source*: BPS, Statistik Pertanian Hortikultura SPH-TBF/BPS-*Statistics Indonesia, Agricultural Statistic for Horticulture SPH-TBF*

**Tabel**  
**Table** 5.1.7**Luas Panen Tanaman Biofarmaka Menurut Jenis Tanaman  
di Kabupaten Minahasa(m<sup>2</sup>), 2020–2022**  
**Harvested Area of Medicinal Plants by Kind of Plant in  
Minahasa Regency(m<sup>2</sup>), 2020–2022**

Jenis Tanaman <i>Kind of Plants</i>	2020	2021	2022
(1)	(2)	(3)	(4)
Dlingo/ <i>Dringo/Calamus</i>	-	-	-
Jahe/ <i>Ginger</i>	26 778	17 745	24 534
Kapulaga/ <i>Java Cardamom</i>	-	-	-
Keji Beling/ <i>Verbenaceae</i>	-	-	...
Kencur/ <i>East Indian Galangal</i>	40	-	10
Kunyit/ <i>Turmeric</i>	15 001	10 159	10 197
Laos/Lengkuas/ <i>Galanga</i>	1 150	3 314	1 961
Lempuyung/ <i>Zingerber Aromaticum</i>	-	-	-
Lidah Buaya/ <i>Aloevera</i>	-	-	-
Mahkota Dewa/ <i>Phaleria Macrocarpa</i>	-	-	-
Mengkudu/Pace/ <i>Indian Mulberry</i>	-	-	-
Sambiloto/ <i>King of Bitter</i>	-	-	-
Temuireng/ <i>Black Turmeric</i>	-	-	-
Temukunci/ <i>Chinese Keys</i>	-	-	-
Temulawak/ <i>Java Turmeric</i>	794	3 026	2 523
Serai/ <i>Lemongrass</i>	-	-	58

Catatan/Note: Angka sementara

Sumber/Source: BPS, Statistik Pertanian Hortikultura SPH/BPS-Statistics Indonesia, Agricultural Statistic for Horticulture SPH

**Tabel**  
**Table** 5.1.8

**Produksi Tanaman Biofarmaka Menurut Jenis Tanaman di Kabupaten Minahasa (kg), 2020–2022**  
**Production of Medicinal Plants by Kind of Plant in Minahasa Regency (kg), 2020–2022**

Jenis Tanaman Kind of Plants	2020	2021	2022
(1)	(2)	(3)	(4)
Jahe/ <i>Ginger</i>	100 663	43 256	59 878
Kapulaga/ <i>Java Cardamom</i>	-	-	-
Kencur/ <i>East Indian Galangal</i>	40	-	10
Kunyit/ <i>Turmeric</i>	75 227	31 467	21 190
Laos/Lengkuas/ <i>Galanga</i>	3 162	14 337	4 713
Lidah Buaya/ <i>Aloevera</i>	-	-	-
Mahkota Dewa/ <i>Phaleria Macrocarpa</i>	-	-	-
Mengkudu/Pace/ <i>Indian Mulberry</i>	-	-	-
Sambiloto/ <i>King of Bitter</i>	-	-	-
Temulawak/ <i>Java Turmeric</i>	1 178	6 918	4 341
Serai/ <i>Lemongrass</i>	-	-	550

Catatan/Note: Angka sementara

Sumber/Source: BPS, Statistik Pertanian Hortikultura SPH-TBF/BPS-Statistics Indonesia, Agricultural Statistic for Horticulture SPH-TBF

**Tabel**  
**Table** 5.1.9**Luas Panen Tanaman Hias Menurut Kecamatan dan Jenis Tanaman di Kabupaten Minahasa (m<sup>2</sup>), 2021 and 2022**  
**Harvested Area of Ornamental Plants by Subdistrict and Kind of Plant in Minahasa Regency (m<sup>2</sup>), 2021 and 2022**

Kecamatan Subdistrict	Anggrek Orchid		Anthurium Bunga Flamingo Lily Flower	
	2021	2022	2021	2022
(1)	(2)	(3)	(4)	(5)
Langowan Timur	-	-	-	-
Langowan Barat	-	-	-	-
Langowan Selatan	-	-	-	-
Langowan Utara	-	-	-	-
Tompaso	-	-	-	-
Tompaso Barat	-	-	-	-
Kawangkoan	-	-	-	-
Kawangkoan Barat	-	-	-	-
Kawangkoan Utara	-	-	-	-
Sonder	-	-	65	70
Tonbariri	-	-	-	-
Tombariri Timur	16	12	-	-
Pineleng	-	-	-	-
Tombulu	4	-	2	-
Mandolang	-	-	-	-
Tondano Barat	-	-	105	100
Tondano Selatan	2	7	4	2
Remboken	-	-	-	-
Kakas	-	-	-	-
Kakas Barat	-	-	-	-
Lembean Timur	-	-	-	-
Eris	-	-	-	-
Kombi	-	-	-	-
Tondano Timur	400	450	1 700	810
Tondano Utara	-	-	12	25
<b>Minahasa</b>	<b>422</b>	<b>469</b>	<b>1 888</b>	<b>1 007</b>

Lanjutan Tabel/Continued Table 5.1.9

Kecamatan Subdistrict	Anthurium Daun Anthurium		Anyelir Carnation	
	2021	2022	2021	2022
(1)	(6)	(7)	(8)	(9)
Langowan Timur	...	...	-	...
Langowan Barat	...	...	-	...
Langowan Selatan	...	...	-	...
Langowan Utara	...	...	-	...
Tompaso	...	...	-	...
Tompaso Barat	...	...	-	...
Kawangkoan	...	...	-	...
Kawangkoan Barat	...	...	-	...
Kawangkoan Utara	...	...	-	...
Sonder	...	...	-	...
Tonbariri	...	...	-	...
Tombariri Timur	...	...	-	...
Pineleng	...	...	-	...
Tombulu	...	...	-	...
Mandolang	...	...	-	...
Tondano Barat	...	...	-	...
Tondano Selatan	...	...	-	...
Remboken	...	...	-	...
Kakas	...	...	-	...
Kakas Barat	...	...	-	...
Lembean Timur	...	...	-	...
Eris	...	...	-	...
Kombi	...	...	-	...
Tondano Timur	...	...	-	...
Tondano Utara	...	...	-	...
<b>Minahasa</b>	<b>...</b>	<b>...</b>	<b>-</b>	<b>...</b>

Lanjutan Tabel/Continued Table 5.1.9

Kecamatan Subdistrict	Balaceng Dieffenbacia		Dracaena Dracaena	
	2021	2022	2021	2022
(1)	(10)	(11)	(12)	(13)
Langowan Timur	...	...	...	-
Langowan Barat	...	...	...	-
Langowan Selatan	...	...	...	-
Langowan Utara	...	...	...	-
Tompaso	...	...	...	-
Tompaso Barat	...	...	...	-
Kawangkoan	...	...	...	-
Kawangkoan Barat	...	...	...	-
Kawangkoan Utara	...	...	...	-
Sonder	...	...	...	-
Tonbariri	...	...	...	-
Tombariri Timur	...	...	...	-
Pineleng	...	...	...	-
Tombulu	...	...	...	-
Mandolang	...	...	...	-
Tondano Barat	...	...	...	-
Tondano Selatan	...	...	...	-
Remboken	...	...	...	-
Kakas	...	...	...	-
Kakas Barat	...	...	...	-
Lembean Timur	...	...	...	-
Eris	...	...	...	-
Kombi	...	...	...	-
Tondano Timur	...	...	...	-
Tondano Utara	...	...	...	-
<b>Minahasa</b>	...	...	...	-

Lanjutan Tabel/Continued Table 5.1.9

Kecamatan Subdistrict	Euphorbia Euphorbia		Gladiol Gladiol	
	2021	2022	2021	2022
(1)	(14)	(15)	(16)	(17)
Langowan Timur	...	...	...	...
Langowan Barat	...	...	...	...
Langowan Selatan	...	...	...	...
Langowan Utara	...	...	...	...
Tompaso	...	...	...	...
Tompaso Barat	...	...	...	...
Kawangkoan	...	...	...	...
Kawangkoan Barat	...	...	...	...
Kawangkoan Utara	...	...	...	...
Sonder	...	...	...	...
Tonbariri	...	...	...	...
Tombariri Timur	...	...	...	...
Pineleng	...	...	...	...
Tombulu	...	...	...	...
Mandolang	...	...	...	...
Tondano Barat	...	...	...	...
Tondano Selatan	...	...	...	...
Remboken	...	...	...	...
Kakas	...	...	...	...
Kakas Barat	...	...	...	...
Lembean Timur	...	...	...	...
Eris	...	...	...	...
Kombi	...	...	...	...
Tondano Timur	...	...	...	...
Tondano Utara	...	...	...	...
<b>Minahasa</b>	...	...	...	...

Lanjutan Tabel/*Continued Table* 5.1.9

Kecamatan <i>Subdistrict</i>	Hanjuang <i>Cordyline</i>		Herbras <i>Gerbera</i>	
	2021	2022	2021	2022
(1)	(18)	(19)	(20)	(21)
Langowan Timur	...	-	...	-
Langowan Barat	...	-	...	-
Langowan Selatan	...	-	...	-
Langowan Utara	...	-	...	-
Tompaso	...	-	...	-
Tompaso Barat	...	-	...	-
Kawangkoan	...	-	...	-
Kawangkoan Barat	...	-	...	-
Kawangkoan Utara	...	-	...	-
Sonder	...	-	...	5
Tonbariri	...	-	...	-
Tombariri Timur	...	-	...	-
Pineleng	...	-	...	-
Tombulu	...	-	...	-
Mandolang	...	-	...	-
Tondano Barat	...	-	...	-
Tondano Selatan	...	-	...	-
Remboken	...	-	...	-
Kakas	...	-	...	-
Kakas Barat	...	-	...	-
Lembean Timur	...	-	...	-
Eris	...	-	...	-
Kombi	...	-	...	-
Tondano Timur	...	-	...	-
Tondano Utara	...	-	...	-
<b>Minahasa</b>	...	-	...	<b>5</b>



Lanjutan Tabel/Continued Table 5.1.9

Kecamatan Subdistrict	Kamboja Jepang Adenium		Keladi Hias Caladium	
	2021	2022	2021	2022
(1)	(22)	(23)	(24)	(25)
Langowan Timur	...	...	...	...
Langowan Barat	...	...	...	...
Langowan Selatan	...	...	...	...
Langowan Utara	...	...	...	...
Tompaso	...	...	...	...
Tompaso Barat	...	...	...	...
Kawangkoan	...	...	...	...
Kawangkoan Barat	...	...	...	...
Kawangkoan Utara	...	...	...	...
Sonder	...	...	...	...
Tonbariri	...	...	...	...
Tombariri Timur	...	...	...	...
Pineleng	...	...	...	...
Tombulu	...	...	...	...
Mandolang	...	...	...	...
Tondano Barat	...	...	...	...
Tondano Selatan	...	...	...	...
Remboken	...	...	...	...
Kakas	...	...	...	...
Kakas Barat	...	...	...	...
Lembean Timur	...	...	...	...
Eris	...	...	...	...
Kombi	...	...	...	...
Tondano Timur	...	...	...	...
Tondano Utara	...	...	...	...
<b>Minahasa</b>	...	...	...	...

Lanjutan Tabel/*Continued Table* 5.1.9

Kecamatan Subdistrict	Krisan <i>Chrysantemum</i>		Mawar <i>Rose</i>	
	2021	2022	2021	2022
(1)	(26)	(27)	(28)	(29)
Langowan Timur	-	-	-	-
Langowan Barat	-	-	-	-
Langowan Selatan	-	-	-	-
Langowan Utara	-	-	-	-
Tompaso	-	-	-	-
Tompaso Barat	-	-	-	-
Kawangkoan	-	-	-	-
Kawangkoan Barat	-	-	-	-
Kawangkoan Utara	-	-	-	-
Sonder	-	-	10	-
Tonbariri	-	-	-	-
Tombariri Timur	-	-	-	-
Pineleng	-	-	-	-
Tombulu	-	-	-	-
Mandolang	-	-	-	-
Tondano Barat	-	-	-	-
Tondano Selatan	-	-	-	-
Remboken	-	-	-	-
Kakas	-	-	-	-
Kakas Barat	-	-	-	-
Lembean Timur	-	-	-	-
Eris	-	-	-	-
Kombi	-	-	-	-
Tondano Timur	-	-	-	-
Tondano Utara	-	110	-	-
<b>Minahasa</b>	<b>-</b>	<b>110</b>	<b>10</b>	<b>-</b>

Lanjutan Tabel/Continued Table 5.1.9

Kecamatan Subdistrict	Melati Jasmine		Monstera Monstera	
	2021	2022	2021	2022
(1)	(30)	(31)	(32)	(33)
Langowan Timur	-	-	-	-
Langowan Barat	-	-	-	-
Langowan Selatan	-	-	-	-
Langowan Utara	-	-	-	-
Tompaso	-	-	-	-
Tompaso Barat	-	-	-	-
Kawangkoan	-	-	-	-
Kawangkoan Barat	-	-	-	-
Kawangkoan Utara	-	-	-	-
Sonder	-	-	-	-
Tonbariri	-	-	-	-
Tombariri Timur	-	-	-	-
Pineleng	-	-	-	-
Tombulu	-	-	-	-
Mandolang	-	-	-	-
Tondano Barat	-	-	-	-
Tondano Selatan	-	-	-	-
Remboken	-	-	-	-
Kakas	-	-	-	-
Kakas Barat	-	-	-	-
Lembean Timur	-	-	-	-
Eris	-	-	-	-
Kombi	-	-	-	-
Tondano Timur	-	-	-	-
Tondano Utara	-	-	-	-
<b>Minahasa</b>	-	-	-	-

Lanjutan Tabel/Continued Table 5.1.9

Kecamatan Subdistrict	Pakis <i>Leather Leaf Fern</i>		Palem <i>Palm</i>	
	2021	2022	2021	2022
(1)	(34)	(35)	(36)	(37)
Langowan Timur	-	-	-	-
Langowan Barat	-	-	-	-
Langowan Selatan	-	-	-	-
Langowan Utara	-	-	-	-
Tompaso	-	-	-	-
Tompaso Barat	-	-	-	-
Kawangkoan	-	-	-	-
Kawangkoan Barat	-	-	-	-
Kawangkoan Utara	-	-	-	-
Sonder	-	-	25	39
Tonbariri	-	-	-	-
Tombariri Timur	-	-	17	14
Pineleng	-	-	-	-
Tombulu	-	-	-	-
Mandolang	-	-	-	-
Tondano Barat	-	-	-	-
Tondano Selatan	-	-	-	-
Remboken	-	-	-	-
Kakas	-	-	-	-
Kakas Barat	-	-	-	-
Lembean Timur	-	-	-	-
Eris	-	-	-	-
Kombi	-	-	-	-
Tondano Timur	-	-	-	-
Tondano Utara	-	-	3	-
<b>Minahasa</b>	-	-	<b>45</b>	<b>53</b>

Lanjutan Tabel/Continued Table 5.1.9

Kecamatan Subdistrict	Pedang-Pedangan Sansevieria		Philodendron Philodendron	
	2021	2022	2021	2022
(1)	(38)	(39)	(40)	(41)
Langowan Timur	-	-	-	-
Langowan Barat	-	-	-	-
Langowan Selatan	-	-	-	-
Langowan Utara	-	-	-	-
Tompaso	-	-	-	-
Tompaso Barat	-	-	-	-
Kawangkoan	-	-	-	-
Kawangkoan Barat	-	-	-	-
Kawangkoan Utara	-	-	-	-
Sonder	36	18	24	3
Tonbariri	-	-	-	-
Tombariri Timur	-	-	-	-
Plneleng	-	-	-	-
Tombulu	-	-	-	-
Mandolang	-	-	-	-
Tondano Barat	-	-	-	-
Tondano Selatan	-	-	-	-
Remboken	-	10	-	-
Kakas	-	-	-	-
Kakas Barat	-	-	-	-
Lembean Timur	-	-	-	-
Eris	-	-	-	-
Kombi	-	-	-	-
Tondano Timur	-	-	-	-
Tondano Utara	-	-	-	-
<b>Minahasa</b>	<b>36</b>	<b>28</b>	<b>24</b>	<b>3</b>

Lanjutan Tabel/*Continued Table* 5.1.9

Kecamatan <i>Subdistrict</i>	Pisang-Pisangan <i>Heliconia</i>		Sedap Malam <i>Tuberose</i>	
	2021	2022	2021	2022
(1)	(42)	(43)	(44)	(45)
Langowan Timur	-	-	-	-
Langowan Barat	-	-	-	-
Langowan Selatan	-	-	-	-
Langowan Utara	-	-	-	-
Tompaso	-	-	-	-
Tompaso Barat	-	-	-	-
Kawangkoan	-	-	-	-
Kawangkoan Barat	-	-	-	-
Kawangkoan Utara	-	-	-	-
Sonder	4	57	-	-
Tonbariri	-	-	-	-
Tombariri Timur	53	48	-	-
Pineleng	-	-	-	-
Tombulu	1	-	-	-
Mandolang	-	-	-	-
Tondano Barat	-	-	-	-
Tondano Selatan	-	-	-	-
Remboken	-	-	-	-
Kakas	-	-	-	-
Kakas Barat	-	-	-	-
Lembean Timur	-	-	-	-
Eris	-	-	-	-
Kombi	-	-	-	-
Tondano Timur	-	-	-	-
Tondano Utara	-	32	-	5
<b>Minahasa</b>	<b>65</b>	<b>137</b>	<b>-</b>	<b>5</b>

Lanjutan Tabel/Continued Table 5.1.9

Kecamatan Subdistrict	Soka Ixora		Sri Rejeki Aglaonema	
	2021	2022	2021	2022
(1)	(46)	(47)	(48)	(49)
Langowan Timur	-	-	-	-
Langowan Barat	-	-	-	-
Langowan Selatan	-	-	-	-
Langowan Utara	-	-	-	-
Tompaso	-	-	-	-
Tompaso Barat	-	-	-	-
Kawangkoan	-	-	-	-
Kawangkoan Barat	-	-	-	-
Kawangkoan Utara	-	-	-	-
Sonder	33	100	65	29
Tonbariri	-	-	-	-
Tombariri Timur	3	-	42	87
Plneleng	-	-	-	-
Tombulu	-	-	6	-
Mandolang	-	-	-	-
Tondano Barat	-	-	-	-
Tondano Selatan	-	-	4	1
Remboken	-	-	4	-
Kakas	-	-	-	-
Kakas Barat	-	-	-	-
Lembean Timur	-	-	-	-
Eris	-	-	-	-
Kombi	-	-	-	-
Tondano Timur	-	-	-	-
Tondano Utara	2	15	5	20
<b>Minahasa</b>	<b>38</b>	<b>115</b>	<b>126</b>	<b>137</b>

Catatan/Note: Anggrek hanya mencakup anggrek potong/ just includes cut flower

Sumber/Source: BPS, Statistik Pertanian Hortikultura SPH/BPS-Statistics Indonesia, Agricultural Statistik for Horticulture SPH

**Tabel**  
**Table** 5.1.10

**Produksi Tanaman Hias Menurut Kecamatan dan Jenis Tanaman di Kabupaten Minahasa (tangkai), 2021 and 2022**  
**Production of Ornamental Plants by Subdistrict and Kind of Plant in Minahasa Regency(stalks), 2021 and 2022**

Kecamatan Subdistrict	Anggrek Orchid		Anthurium Bunga Flamingo Lily Flower	
	2021	2022	2021	2022
(1)	(2)	(3)	(4)	(5)
Langowan Timur	-	-	-	-
Langowan Barat	-	-	-	-
Langowan Selatan	-	-	-	-
Langowan Utara	-	-	-	-
Tompaso	-	-	-	-
Tompaso Barat	-	-	-	-
Kawangkoan	-	-	-	-
Kawangkoan Barat	-	-	-	-
Kawangkoan Utara	-	-	-	-
Sonder	-	-	705	690
Tonbariri	-	-	-	-
Tombariri Timur	48	36	-	-
Pineleng	-	-	-	-
Tombulu	24	-	16	-
Mandolang	-	-	-	-
Tondano Barat	-	-	1 260	1 675
Tondano Selatan	3	11	12	4
Remboken	-	-	-	-
Kakas	-	-	-	-
Kakas Barat	-	-	-	-
Lembean Timur	-	-	-	-
Eris	-	-	-	-
Kombi	-	-	-	-
Tondano Timur	1 350	650	5 200	4 000
Tondano Utara	-	-	12	250
<b>Minahasa</b>	<b>1 425</b>	<b>697</b>	<b>7 205</b>	<b>6 619</b>



Lanjutan Tabel/*Continued Table* 5.1.10

Kecamatan <i>Subdistrict</i>	Anthurium Daun <i>Anthurium</i>		Dracaena <i>Dracaena</i>	
	2021	2022	2021	2022
(1)	(6)	(7)	(8)	(9)
Langowan Timur	...	...	-	-
Langowan Barat	...	...	-	-
Langowan Selatan	...	...	-	-
Langowan Utara	...	...	-	-
Tompaso	...	...	-	-
Tompaso Barat	...	...	-	-
Kawangkoan	...	...	-	-
Kawangkoan Barat	...	...	-	-
Kawangkoan Utara	...	...	-	-
Sonder	...	...	-	-
Tonbariri	...	...	-	-
Tombariri Timur	...	...	-	-
Pineleng	...	...	-	-
Tombulu	...	...	-	-
Mandolang	...	...	-	-
Tondano Barat	...	...	-	-
Tondano Selatan	...	...	-	-
Remboken	...	...	-	-
Kakas	...	...	-	-
Kakas Barat	...	...	-	-
Lembean Timur	...	...	-	-
Eris	...	...	-	-
Kombi	...	...	-	-
Tondano Timur	...	...	-	-
Tondano Utara	...	...	-	-
<b>Minahasa</b>	...	...	-	-

Lanjutan Tabel/*Continued Table* 5.1.10

Kecamatan Subdistrict	Euphorbia Euphorbia		Herbras Gerbera	
	2021	2022	2021	2022
(1)	(10)	(11)	(12)	(13)
Langowan Timur	-	...	-	-
Langowan Barat	-	...	-	-
Langowan Selatan	-	...	-	-
Langowan Utara	-	...	-	-
Tompaso	-	...	-	-
Tompaso Barat	-	...	-	-
Kawangkoan	-	...	-	-
Kawangkoan Barat	-	...	-	-
Kawangkoan Utara	-	...	-	-
Sonder	-	...	-	5
Tonbariri	-	...	-	-
Tombariri Timur	-	...	-	-
Pineleng	-	...	-	-
Tombulu	-	...	-	-
Mandolang	-	...	-	-
Tondano Barat	-	...	-	-
Tondano Selatan	-	...	-	-
Remboken	-	...	-	-
Kakas	-	...	-	-
Kakas Barat	-	...	-	-
Lembean Timur	-	...	-	-
Eris	-	...	-	-
Kombi	-	...	-	-
Tondano Timur	-	...	-	-
Tondano Utara	-	...	-	-
<b>Minahasa</b>	-	...	-	<b>5</b>

Lanjutan Tabel/*Continued Table* 5.1.10

Kecamatan <i>Subdistrict</i>	Kamboja Jepang <i>Adenium</i>		Keladi Hias <i>Caladium</i>	
	2021	2022	2021	2022
(1)	(14)	(15)	(16)	(17)
Langowan Timur	...	...	...	...
Langowan Barat	...	...	...	...
Langowan Selatan	...	...	...	...
Langowan Utara	...	...	...	...
Tompaso	...	...	...	...
Tompaso Barat	...	...	...	...
Kawangkoan	...	...	...	...
Kawangkoan Barat	...	...	...	...
Kawangkoan Utara	...	...	...	...
Sonder	...	...	...	...
Tonbariri	...	...	...	...
Tombariri Timur	...	...	...	...
Pineleng	...	...	...	...
Tombulu	...	...	...	...
Mandolang	...	...	...	...
Tondano Barat	...	...	...	...
Tondano Selatan	...	...	...	...
Remboken	...	...	...	...
Kakas	...	...	...	...
Kakas Barat	...	...	...	...
Lembean Timur	...	...	...	...
Eris	...	...	...	...
Kombi	...	...	...	...
Tondano Timur	...	...	...	...
Tondano Utara	...	...	...	...
<b>Minahasa</b>	...	...	...	...

Lanjutan Tabel/*Continued Table* 5.1.10

Kecamatan <i>Subdistrict</i>	Mawar <i>Rose</i>		Monstera <i>Monstera</i>	
	2021	2022	2021	2022
(1)	(18)	(19)	(20)	(21)
Langowan Timur	-	-	...	...
Langowan Barat	-	-	...	...
Langowan Selatan	-	-	...	...
Langowan Utara	-	-	...	...
Tompaso	-	-	...	...
Tompaso Barat	-	-	...	...
Kawangkoan	-	-	...	...
Kawangkoan Barat	-	-	...	...
Kawangkoan Utara	-	-	...	...
Sonder	90	-	...	...
Tonbariri	-	-	...	...
Tombariri Timur	-	-	...	...
Pineleng	-	-	...	...
Tombulu	-	-	...	...
Mandolang	-	-	...	...
Tondano Barat	-	-	...	...
Tondano Selatan	-	-	...	...
Remboken	-	-	...	...
Kakas	-	-	...	...
Kakas Barat	-	-	...	...
Lembean Timur	-	-	...	...
Eris	-	-	...	...
Kombi	-	-	...	...
Tondano Timur	-	-	...	...
Tondano Utara	-	-	...	...
<b>Minahasa</b>	<b>90</b>	<b>-</b>	<b>...</b>	<b>...</b>

Lanjutan Tabel/Continued Table 5.1.10

Kecamatan Subdistrict	Pakis Leather Leaf Fern		Palem Palm	
	2021	2022	2021	2022
(1)	(22)	(23)	(24)	(25)
Langowan Timur	-	-	-	-
Langowan Barat	-	-	-	-
Langowan Selatan	-	-	-	-
Langowan Utara	-	-	-	-
Tompaso	-	-	-	-
Tompaso Barat	-	-	-	-
Kawangkoan	-	-	-	-
Kawangkoan Barat	-	-	-	-
Kawangkoan Utara	-	-	-	-
Sonder	-	-	30	156
Tonbariri	-	-	-	-
Tombariri Timur	-	-	55	28
Pineleng	-	-	-	-
Tombulu	-	-	-	-
Mandolang	-	-	-	-
Tondano Barat	-	-	-	-
Tondano Selatan	-	-	-	-
Remboken	-	-	-	-
Kakas	-	-	-	-
Kakas Barat	-	-	-	-
Lembean Timur	-	-	-	-
Eris	-	-	-	-
Kombi	-	-	-	-
Tondano Timur	-	-	-	-
Tondano Utara	-	-	15	-
<b>Minahasa</b>	-	-	<b>100</b>	<b>184</b>

Lanjutan Tabel/*Continued Table* 5.1.10

Kecamatan Subdistrict	Pedang-Pedangan <i>Sansevieria</i>		Philodendron <i>Philodendron</i>	
	2021	2022	2021	2022
(1)	(26)	(27)	(28)	(29)
Langowan Timur	-	-	-	-
Langowan Barat	-	-	-	-
Langowan Selatan	-	-	-	-
Langowan Utara	-	-	-	-
Tompaso	-	-	-	-
Tompaso Barat	-	-	-	-
Kawangkoan	-	-	-	-
Kawangkoan Barat	-	-	-	-
Kawangkoan Utara	-	-	-	-
Sonder	310	110	191	50
Tonbariri	-	-	-	-
Tombariri Timur	-	-	-	-
Pineleng	-	-	-	-
Tombulu	-	-	-	-
Mandolang	-	-	-	-
Tondano Barat	-	-	-	-
Tondano Selatan	-	-	-	-
Remboken	-	20	-	-
Kakas	-	-	-	-
Kakas Barat	-	-	-	-
Lembean Timur	-	-	-	-
Eris	-	-	-	-
Kombi	-	-	-	-
Tondano Timur	-	-	-	-
Tondano Utara	-	-	-	-
<b>Minahasa</b>	<b>310</b>	<b>130</b>	<b>191</b>	<b>50</b>

Lanjutan Tabel/Continued Table 5.1.10

Kecamatan Subdistrict	Pisang-Pisangan <i>Heliconia</i>		Soka <i>Ixora</i>		Sri Rejeki <i>Aglaonema</i>	
	2021	2022	2021	2022	2021	2022
(1)	(30)	(31)	(32)	(33)	(34)	(35)
Langowan Timur	-	-	-	-	-	-
Langowan Barat	-	-	-	-	-	-
Langowan Selatan	-	-	-	-	-	-
Langowan Utara	-	-	-	-	-	-
Tompaso	-	-	-	-	-	-
Tompaso Barat	-	-	-	-	-	-
Kawangkoan	-	-	-	-	-	-
Kawangkoan Barat	-	-	-	-	-	-
Kawangkoan Utara	-	-	-	-	-	-
Sonder	15	129	245	200	778	454
Tonbariri	-	-	-	-	-	-
Tombariri Timur	670	516	75	-	570	1 101
Pineleng	-	-	-	-	-	-
Tombulu	4	-	-	-	72	-
Mandolang	-	-	-	-	-	-
Tondano Barat	-	-	-	-	-	-
Tondano Selatan	-	-	-	-	4	1
Remboken	-	-	-	-	4	-
Kakas	-	-	-	-	-	-
Kakas Barat	-	-	-	-	-	-
Lembean Timur	-	-	-	-	-	-
Eris	-	-	-	-	-	-
Kombi	-	-	-	-	-	-
Tondano Timur	-	-	-	-	-	-
Tondano Utara	15	222	35	150	15	125
<b>Minahasa</b>	<b>704</b>	<b>867</b>	<b>355</b>	<b>350</b>	<b>1 443</b>	<b>1 681</b>

Catatan/Note: Angka sementara

Sumber/Source: BPS, Statistik Pertanian Hortikultura SPH-TH/BPS-Statistics Indonesia, Agricultural Statistik for Horticulture SPH-TH

**Tabel** 5.1.11 **Luas Panen Tanaman Hias Menurut Jenis Tanaman di Kabupaten Minahasa (m<sup>2</sup>), 2020–2022**  
**Table** 5.1.11 **Harvested Area of Ornamental Plants by Kind of Plant in Minahasa Regency (m<sup>2</sup>), 2020–2022**

Jenis Tanaman Kind of Plants	2020	2021	2022 <sup>x</sup>
(1)	(2)	(3)	(4)
Anggrek/ <i>Orchid</i>	665	422	469
Anthurium Bunga/ <i>Flamingo Lily Flower</i>	2 308	1 888	1 007
Anthurium Daun/ <i>Anthurium</i>	547	...	...
Anyelir/ <i>Carnation</i>	-	...	...
Dracaena/ <i>Dracaena</i>	-	-	-
Euphorbia/ <i>Euphorbia</i>	-	...	...
Gladiol/ <i>Gladiol</i>	-	...	...
Herbras/ <i>Gerbera</i>	-	-	5
Kamboja Jepang/ <i>Adenium</i>	146	...	...
Keladi Hias/ <i>Caladium</i>	-	...	...
Krisan/ <i>Chrysantemum</i>	-	-	110
Mawar/ <i>Rose</i>	5	10	-
Monstera/ <i>Monstera</i>	15	...	...
Pakis/ <i>Leather Leaf Fern</i>	21	-	-
Palem/ <i>Palm</i>	868	45	53
Pedang-Pedangan/ <i>Sansevieria</i>	467	36	28
Philodendron/ <i>Philodendron</i>	46	24	3
Pisang-Pisangan/ <i>Heliconia</i>	184	65	137
Soka/ <i>Ixora</i>	44	38	115
Sri Rejeki/ <i>Aglaonema</i>	423	126	137

Catatan/Note: Angka sementara

Sumber/Source: BPS, Statistik Pertanian Hortikultura SPH-TH/BPS-Statistics Indonesia, Agricultural Statistik for Horticulture SPH-TH



**Tabel** 5.1.12 **Produksi Tanaman Hias Menurut Jenis Tanaman di Kabupaten Minahasa (tangkai), 2020–2022**  
**Table** 5.1.12 **Production of Ornamental Plants by Kind of Plant n Minahasa Regency (stalks), 2020–2022**

Jenis Tanaman <i>Kind of Plants</i>	2020	2021	2022*
(1)	(2)	(3)	(4)
Anggrek/ <i>Orchid</i>	1 066	1 425	697
Anthurium Bunga/ <i>Flamingo Lily Flower</i>	5 575	7 205	6 619
Anthurium Daun/ <i>Anthurium</i>	1 786	...	...
Anyelir/ <i>Carnation</i>	-	...	...
Dracaena/ <i>Dracaena</i>	-	-	-
Euphorbia/ <i>Euphorbia</i>	-	...	...
Gladiol/ <i>Gladiol</i>	-	...	...
Herbras/ <i>Gerbera</i>	-	-	5
Kamboja Jepang/ <i>Adenium</i>	1 020	...	...
Keladi Hias/ <i>Caladium</i>	-	...	...
Krisan/ <i>Chrysantemum</i>	-	-	110
Mawar/ <i>Rose</i>	85	90	-
Monstera/ <i>Monstera</i>	60	...	...
Pakis/ <i>Leather Leaf Fern</i>	89	-	-
Palem/ <i>Palm</i>	1 427	100	184
Pedang-Pedangan/ <i>Sansevieria</i>	1 180	310	130
Philodendron/ <i>Philodendron</i>	399	191	50
Pisang-Pisangan/ <i>Heliconia</i>	1 900	704	867
Soka/ <i>Ixora</i>	545	355	350
Sri Rejeki/ <i>Aglaonema</i>	2 389	1 443	1 681

Catatan/Note: Angka sementara

Sumber/Source: BPS, Statistik Pertanian Hortikultura SPH-TH/BPS-Statistics Indonesia, *Agricultural Statistik for Horticulture SPH-TH*

**Tabel**  
**Table** 5.1.13**Produksi Buah-buahan Menurut Kecamatan dan Jenis Tanaman di Kabupaten Minahasa (kuintal), 2021 and 2022**  
**Production of Fruits by Subdistrict and Kind of Plant in Minahasa Regency(kuintal), 2021 and 2022**

Kecamatan Subdistrict	Alpukat Avocado		Belimbing Starfruit	
	2021	2022	2021	2022
(1)	(2)	(3)	(4)	(5)
Langowan Timur	100	10	-	-
Langowan Barat	360	390	-	-
Langowan Selatan	195	124	-	-
Langowan Utara	-	-	-	-
Tompaso	1 615	1 188	-	-
Tompaso Barat	1 062	2 170	-	-
Kawangkoan	135	210	-	-
Kawangkoan Barat	-	-	-	-
Kawangkoan Utara	650	563	14	50
Sonder	98	107	-	-
Tonbariri	157	145	-	-
Tombariri Timur	333	-	15,2	-
Pineleng	304	529	-	-
Tombulu	118	70	-	-
Mandolang	-	-	-	-
Tondano Barat	-	-	-	-
Tondano Selatan	223	168	-	-
Remboken	330	780	-	-
Kakas	-	-	-	-
Kakas Barat	735	735	-	-
Lembean Timur	500	500	-	-
Eris	80	70	-	-
Kombi	340	268	-	-
Tondano Timur	65	149	17	13
Tondano Utara	46	43	-	-
<b>Minahasa</b>	<b>7446</b>	<b>8 219</b>	<b>46,2</b>	<b>63</b>

Lanjutan Tabel/Continued Table 5.1.13

Kecamatan Subdistrict	Duku/Langsak/Kokosan Duku		Durian Durian	
	2021	2022	2021	2022
(1)	(6)	(7)	(8)	(9)
Langowan Timur	-	-	0	-
Langowan Barat	4	15	100	20
Langowan Selatan	-	-	7,2	57
Langowan Utara	-	-	-	-
Tompaso	-	-	-	-
Tompaso Barat	-	-	-	-
Kawangkoan	-	-	175	270
Kawangkoan Barat	-	-	-	-
Kawangkoan Utara	-	-	1 265	1 200
Sonder	-	-	367	421
Tonbariri	-	39	115	96
Tombariri Timur	79	164	116	-
Pineleng	55,3	662	51,54	438
Tombulu	-	-	4,5	-
Mandolang	-	-	600	1 040
Tondano Barat	-	-	-	-
Tondano Selatan	590	432	3 189	7 447
Remboken	-	-	90	150
Kakas	-	-	-	192
Kakas Barat	-	-	410	412
Lembean Timur	-	-	-	-
Eris	-	-	180	170
Kombi	-	-	-	-
Tondano Timur	-	100	330	485
Tondano Utara	-	-	25	62
<b>Minahasa</b>	<b>728,3</b>	<b>1 412</b>	<b>7025,24</b>	<b>12 460</b>

Lanjutan Tabel/Continued Table 5.1.13

Kecamatan Subdistrict	Jambu Air Water Apole		Jambu Biji Guava	
	2021	2022	2021	2022
(1)	(10)	(11)	(12)	(13)
Langowan Timur	-	-	-	-
Langowan Barat	-	-	-	-
Langowan Selatan	-	-	-	-
Langowan Utara	-	-	-	-
Tompaso	-	-	-	-
Tompaso Barat	-	-	-	-
Kawangkoan	-	-	-	-
Kawangkoan Barat	-	-	-	-
Kawangkoan Utara	-	-	-	-
Sonder	-	-	-	-
Tonbariri	-	-	-	-
Tombariri Timur	-	-	14	12
Pineleng	-	-	-	-
Tombulu	-	-	-	-
Mandolang	-	-	-	-
Tondano Barat	-	-	-	-
Tondano Selatan	-	-	-	-
Remboken	-	-	-	-
Kakas	-	-	-	-
Kakas Barat	60	-	280	-
Lembean Timur	-	-	-	-
Eris	-	-	-	-
Kombi	-	-	-	-
Tondano Timur	43	32	-	-
Tondano Utara	-	-	-	17
<b>Minahasa</b>	<b>103</b>	<b>32</b>	<b>294</b>	<b>29</b>

Lanjutan Tabel/Continued Table 5.1.13

Kecamatan Subdistrict	Jeruk Besar Pomelo		Jeruk Siam/Keprok Orange/Tangerine	
	2021	2022	2021	2022
(1)	(14)	(15)	(16)	(17)
Langowan Timur	-	-	-	-
Langowan Barat	-	-	-	-
Langowan Selatan	-	-	-	-
Langowan Utara	-	-	-	-
Tompaso	-	-	-	-
Tompaso Barat	-	-	-	-
Kawangkoan	-	-	-	-
Kawangkoan Barat	-	-	-	-
Kawangkoan Utara	-	-	-	-
Sonder	-	-	-	-
Tonbariri	-	-	32	32
Tombariri Timur	-	-	-	-
Pineleng	-	-	1 446	-
Tombulu	-	-	-	-
Mandolang	-	-	500	550
Tondano Barat	-	-	-	-
Tondano Selatan	-	-	760	1 454
Remboken	-	-	-	-
Kakas	-	-	-	-
Kakas Barat	-	-	788	240
Lembean Timur	-	-	1 500	1 220
Eris	-	-	-	-
Kombi	30	97	-	15
Tondano Timur	-	-	-	-
Tondano Utara	-	-	-	3
<b>Minahasa</b>	<b>30</b>	<b>97</b>	<b>5 026</b>	<b>3 514</b>

Lanjutan Tabel/Continued Table 5.1.13

Kecamatan Subdistrict	Mangga Mango		Manggis Mangosteen	
	2021	2022	2021	2022
(1)	(18)	(19)	(20)	(21)
Langowan Timur	-	-	-	-
Langowan Barat	-	-	-	-
Langowan Selatan	-	-	-	-
Langowan Utara	-	-	-	-
Tompaso	-	-	-	-
Tompaso Barat	-	-	-	-
Kawangkoan	-	-	-	-
Kawangkoan Barat	-	-	-	-
Kawangkoan Utara	-	-	159	80
Sonder	-	-	-	-
Tonbariri	401	774	-	15
Tombariri Timur	-	-	-	37
Pineleng	1 880	307	-	-
Tombulu	-	-	-	-
Mandolang	-	562	-	-
Tondano Barat	-	-	-	-
Tondano Selatan	-	76	504	270
Remboken	-	-	-	-
Kakas	-	-	-	-
Kakas Barat	450	-	159	-
Lembean Timur	-	-	-	-
Eris	-	-	-	-
Kombi	-	-	-	-
Tondano Timur	315	245	121	112
Tondano Utara	-	-	-	-
<b>Minahasa</b>	<b>3 048</b>	<b>1 964</b>	<b>943</b>	<b>514</b>

Lanjutan Tabel/*Continued Table* 5.1.13

Kecamatan Subdistrict	Markisa/Konyal Passion Fruit		Nangka/Cempedak Jackfruit	
	2021	2022	2021	2022
(1)	(22)	(23)	(24)	(25)
Langowan Timur	-	...	0	-
Langowan Barat	-	...	200	200
Langowan Selatan	-	...	-	-
Langowan Utara	-	...	-	-
Tompaso	-	...	-	-
Tompaso Barat	-	...	-	-
Kawangkoan	-	...	615	675
Kawangkoan Barat	-	...	-	-
Kawangkoan Utara	-	...	377,25	252
Sonder	-	...	-	-
Tonbariri	-	...	-	-
Tombariri Timur	-	...	915	-
Pineleng	-	...	129	67
Tombulu	-	...	288,5	212
Mandolang	-	...	-	-
Tondano Barat	-	...	-	-
Tondano Selatan	-	...	543	263
Remboken	-	...	-	155
Kakas	-	...	-	-
Kakas Barat	-	...	297	105
Lembean Timur	-	...	-	-
Eris	-	...	-	-
Kombi	-	...	64	-
Tondano Timur	-	...	24	-
Tondano Utara	-	...	-	2
<b>Minahasa</b>	-	...	<b>3 452,75</b>	<b>1 931</b>

Lanjutan Tabel/*Continued Table* 5.1.13

Kecamatan Subdistrict	Nenas Pineapple		Pepaya Papaya	
	2021	2022	2021	2022
(1)	(26)	(27)	(28)	(29)
Langowan Timur	-	-	16	13
Langowan Barat	11	10	350	400
Langowan Selatan	25	25	238	261
Langowan Utara	-	-	-	-
Tompaso	-	-	-	-
Tompaso Barat	-	-	-	-
Kawangkoan	-	-	1 001	820
Kawangkoan Barat	-	-	-	-
Kawangkoan Utara	-	-	450	960
Sonder	-	-	242	1 198
Tonbariri	-	-	11	-
Tombariri Timur	10	7	735	1 016
Pineleng	-	-	250	3 774
Tombulu	6	4	960	2 660
Mandolang	-	-	-	-
Tondano Barat	3	-	16	16
Tondano Selatan	57	65	210	234
Remboken	-	-	85	75
Kakas	-	-	-	-
Kakas Barat	53	-	246	26
Lembean Timur	20	24	160	135
Eris	36	33	-	-
Kombi	-	-	-	-
Tondano Timur	24	5	444	10
Tondano Utara	-	3	52	232
<b>Minahasa</b>	<b>243</b>	<b>176</b>	<b>5 466</b>	<b>11 830</b>



Lanjutan Tabel/Continued Table 5.1.13

Kecamatan Subdistrict	Pisang Banana		Rambutan Rambutan	
	2021	2022	2021	2022
(1)	(30)	(31)	(32)	(33)
Langowan Timur	-	-	-	-
Langowan Barat	200	440	-	-
Langowan Selatan	64	210	9	-
Langowan Utara	-	-	-	-
Tompaso	1 620	1 050	-	-
Tompaso Barat	5 145	12 223	-	-
Kawangkoan	850	1 030	-	-
Kawangkoan Barat	-	-	-	-
Kawangkoan Utara	1 500	650	-	-
Sonder	7	21	-	-
Tonbariri	9 356	9 300	15	69
Tonbariri Timur	1 961	6 203	-	-
Pineleng	9 064	14 736	-	-
Tombulu	1 157	1 150	44	410
Mandolang	97 238	67 736	900	1 700
Tondano Barat	1 568	640	-	-
Tondano Selatan	1 840	2 100	2	61
Remboken	1 095	750	-	-
Kakas	21 330	16 458	-	-
Kakas Barat	1 052	935	152	-
Lembean Timur	19 000	19 200	-	-
Eris	400	400	-	-
Kombi	186 630	181 870	-	-
Tondano Timur	2 570	925	-	-
Tondano Utara	16	310	-	-
<b>Minahasa</b>	<b>363 662</b>	<b>338 337</b>	<b>1 122</b>	<b>2 240</b>

Lanjutan Tabel/*Continued Table* 5.1.13

Kecamatan <i>Subdistrict</i>	Salak <i>Snakefruit</i>		Sirsak <i>Soursop</i>		Sukun <i>Breadfruit</i>	
	2021	2022	2021	2022	2021	2022
(1)	(34)	(35)	(36)	(37)	(38)	(39)
Langowan Timur	-	-	-	10	-	-
Langowan Barat	-	-	-	-	-	-
Langowan Selatan	3	10	-	-	-	-
Langowan Utara	-	-	-	-	-	-
Tompaso	-	-	-	-	-	-
Tompaso Barat	-	-	-	-	-	-
Kawangkoan	-	-	225	280	-	-
Kawangkoan Barat	-	-	-	-	-	-
Kawangkoan Utara	-	-	173	-	-	-
Sonder	-	-	-	-	-	-
Tonbariri	-	-	-	-	-	-
Tombariri Timur	-	-	100	-	-	-
Pineleng	-	-	-	-	-	-
Tombulu	-	-	4	3	-	-
Mandolang	-	-	529	292	-	-
Tondano Barat	-	-	-	1	-	-
Tondano Selatan	-	-	178	314	-	-
Remboken	-	-	-	-	-	-
Kakas	-	-	-	-	-	-
Kakas Barat	-	-	184	143	-	-
Lembean Timur	-	-	-	-	-	-
Eris	-	-	-	-	-	-
Kombi	-	-	48	40	-	50
Tondano Timur	-	-	-	95	-	-
Tondano Utara	-	-	-	-	-	-
<b>Minahasa</b>	<b>3</b>	<b>10</b>	<b>1 440</b>	<b>1 178</b>	<b>-</b>	<b>50</b>

Catatan/*Note*: Angka sementara

Sumber/*Source*: BPS, Statistik Pertanian Hortikultura SPH-BST/*BPS-Statistics Indonesia, Agricultural Statistic for Horticulture SPH-BST*

**Tabel**  
**Table** 5.1.14

**Produksi Buah–Buahan dan Sayuran Tahunan Menurut Jenis Tanaman di Kabupaten Minahasa (kuintal), 2020–2022**

*Production of Annual Fruits and Vegetables by Kind of Plant in Minahasa Regency (quintal), 2020–2022*

Jenis Tanaman <i>Kind of Plants</i>	2020	2021	2022
(1)	(2)	(3)	(4)
Alpukat/ Avocado	6 852	7 446	8 219
Anggur/ Grape	-	-	-
Apel/ Apple	-	-	-
Belimbing/ Durian	60	46	63
Duku/ Langsat/Kokosan/Duku	8 528	728	1 412
Durian/ Durian	19 168	7 025	12 460
Jambu Air/ Water Apple	59	103	32
Jambu Biji/Kepron/ Guava	255	294	29
Jengkol/ Jengkol	-	-	-
Jeruk Besar/ Pomelo	231	30	97
Jeruk Siam/Kepron/Orange/ Tangerine	7 099	5 026	3 514
Mangga/ Mango	4 243	3 048	1 964
Manggis/ Konyal/Passion fruit	2 545	943	514
Markisa/ Konyal/Passion fruit	18	-	...
Melinjo/ Gnetum/Melinjo	-	-	-
Nangka/Cempedak/ Jackfruit	3 267	3 453	1 931
Nenas/ Pineapple	657	243	176
Pepaya/ Papaya	7 067	5 466	11 830
Petai/Twisted Cluster Bean	-	-	-

Lanjutan Tabel/*Continued Table* 5.1.14

Jenis Tanaman <i>Kind of Plants</i>	2020	2021	2022
(1)	(2)	(3)	(4)
Pisang/ Banana	152 905	363 662	338 337
Rambutan/ Rambutan	2 704	1 122	2 240
Salak/Langsat/Kokosan/ Duku	2	3	10
Sawo/ Sapodilla/Sawo	-	-	-
Sirsak/ Soursop	1 242	1 440	1 178
Sukun/ Breadfruit	-	-	50
Jeruk Lemon/ Lemon	-	562	288

Catatan/Note: Angka sementara

Sumber/Source: BPS, Statistik Pertanian Hortikultura SPH-BST/BPS-Statistics Indonesia, *Agricultural Statistic for Horticulture SPH-BST*

**5.2 PERKEBUNAN  
ESTATE CROPS**

**Tabel 5.2.1 Luas Areal Tanaman Perkebunan Menurut Kecamatan dan Jenis Tanaman di Kabupaten Minahasa (ribu ha), 2021 dan 2022**  
*Planted Area of Estates Crops by Subdistrict and Type of Crops in Minahasa Regency (thousand ha), 2021 and 2022\**

Kecamatan Subdistrict	Kelapa Sawit Palm Oil		Kelapa Coconut	
	2021	2022	2021	2022
(1)	(2)	(3)	(4)	(5)
Langowan Timur	...	...	0,005	0,005
Langowan Barat	...	...	0,003	0,003
Langowan Selatan	...	...	0,546	0,482
Langowan Utara	...	...	0,001	-
Tompaso	...	...	0,003	0,001
Tompaso Barat	...	...	0,008	-
Kawangkoan	...	...	0,024	0,0241
Kawangkoan Barat	...	...	0,03	0,03
Kawangkoan Utara	...	...	0,014	0,014
Sonder	...	...	0,488	0,38
Tonbariri	...	...	2,587	2,23
Tombariri Timur	...	...	2,283	2,025
Pineleng	...	...	0,807	0,75
Tombulu	...	...	1,014	0,933
Mandolang	...	...	1,52	1,497
Tondano Barat	...	...	0,001	0,001
Tondano Selatan	...	...	-	0,001
Remboken	...	...	0,001	0,003
Kakas	...	...	0,401	0,367
Kakas Barat	...	...	0,469	0,448
Lembean Timur	...	...	3,074	2,728
Eris	...	...	0,008	0,008
Kombi	...	...	2,45	2,39
Tondano Timur	...	...	-	-
Tondano Utara	...	...	0,087	0,087
<b>Minahasa</b>	<b>...</b>	<b>...</b>	<b>15,825</b>	<b>14,408</b>

Lanjutan Tabel/*Continued Table* 5.2.1

Kecamatan Subdistrict	Karet Rubber		Kopi Coffee	
	2021	2022	2021	2022
(1)	(6)	(7)	(8)	(9)
Langowan Timur	-	...	0,005	-
Langowan Barat	-	...	-	0,002
Langowan Selatan	-	...	-	-
Langowan Utara	-	...	-	-
Tompaso	-	...	-	-
Tompaso Barat	-	...	-	-
Kawangkoan	-	...	-	-
Kawangkoan Barat	-	...	-	-
Kawangkoan Utara	-	...	-	-
Sonder	-	...	-	-
Tonbariri	-	...	-	-
Tombariri Timur	-	...	-	-
Pineleng	-	...	-	-
Tombulu	-	...	-	-
Mandolang	-	...	-	-
Tondano Barat	-	...	0,057	0,087
Tondano Selatan	-	...	0,035	0,035
Remboken	-	...	-	0,009
Kakas	-	...	-	-
Kakas Barat	-	...	-	0,002
Lembean Timur	-	...	-	-
Eris	-	...	-	-
Kombi	-	...	-	-
Tondano Timur	-	...	-	0,01
Tondano Utara	-	...	0,032	0,003
<b>Minahasa</b>	<b>-</b>	<b>...</b>	<b>0,128</b>	<b>0,148</b>

Catatan/Note: ...

Sumber/Source: Dinas Pertanian Kabupaten Minahasa/Agriculture Department of Minahasa Regency

Lanjutan Tabel/Continued Table 5.2.1

Kecamatan Subdistrict	Kakao Cocoa		Tebu Sugar Cane	
	2021	2022	2021	2022
(1)	(2)	(3)	(4)	(5)
Langowan Timur	-	-	-	-
Langowan Barat	-	-	-	-
Langowan Selatan	-	-	-	-
Langowan Utara	-	-	-	-
Tompaso	-	-	-	-
Tompaso Barat	-	-	-	-
Kawangkoan	-	-	-	-
Kawangkoan Barat	-	-	-	-
Kawangkoan Utara	-	-	-	-
Sonder	-	-	-	-
Tonbariri	0,003	--	-	-
Tombariri Timur	-	-	-	-
Pineleng	-	-	-	-
Tombulu	-	-	-	-
Mandolang	-	-	-	-
Tondano Barat	-	-	-	-
Tondano Selatan	-	-	-	-
Remboken	-	-	-	-
Kakas	-	-	-	-
Kakas Barat	-	-	-	-
Lembean Timur	-	-	-	-
Eris	-	-	-	-
Kombi	-	-	-	-
Tondano Timur	-	-	-	-
Tondano Utara	-	-	-	-
<b>Minahasa</b>	<b>0,003</b>	<b>--</b>	<b>-</b>	<b>-</b>

Lanjutan Tabel/*Continued Table* 5.2.1

Kecamatan Subdistrict	Teh Tea		Tembakau Tobacco	
	2021	2022	2021	2022
(1)	(2)	(3)	(4)	(5)
Langowan Timur	-	-	-	-
Langowan Barat	-	-	-	-
Langowan Selatan	-	-	-	-
Langowan Utara	-	-	-	-
Tompaso	-	-	-	-
Tompaso Barat	-	-	-	-
Kawangkoan	-	-	-	-
Kawangkoan Barat	-	-	-	-
Kawangkoan Utara	-	-	-	-
Sonder	-	-	-	-
Tonbariri	-	-	-	-
Tombariri Timur	-	-	-	-
Pineleng	-	-	-	-
Tombulu	-	-	-	-
Mandolang	-	-	-	-
Tondano Barat	-	-	-	-
Tondano Selatan	-	-	-	-
Remboken	-	-	-	-
Kakas	-	-	-	-
Kakas Barat	-	-	-	-
Lembean Timur	-	-	-	-
Eris	-	-	-	-
Kombi	-	-	-	-
Tondano Timur	-	-	-	-
Tondano Utara	-	-	-	-
<b>Minahasa</b>	<b>-</b>	<b>-</b>	<b>-</b>	<b>-</b>

Catatan/Note: ...

Sumber/Sourse: Dinas Pertanian Kabupaten Minahasa/Agriculture Department of Minahasa Regency



Lanjutan Tabel/Continued Table 5.2.1

Kecamatan Subdistrict	Cengkeh Clove		Pala Nutmeg		Aren Aren	
	2021	2022	2021	2022	2021	2022
(1)	(34)	(35)	(36)	(37)	(38)	(39)
Langowan Timur	...	0,07	...	0,004	...	0,007
Langowan Barat	...	-	...	0,02	...	0,013
Langowan Selatan	...	0,825	...	-	...	0,105
Langowan Utara	...	-	...	-	...	-
Tompaso	...	0,003	...	-	...	-
Tompaso Barat	...	0,012	...	-	...	0,006
Kawangkoan	...	0,236	...	-	...	-
Kawangkoan Barat	...	0,349	...	0,004	...	0,006
Kawangkoan Utara	...	0,050	...	-	...	0,0005
Sonder	...	3,068	...	0,21	...	-
Tonbariri	...	0,897	...	0,067	...	-
Tombariri Timur	...	1,224	...	0,109	...	-
Pineleng	...	0,571	...	0,032	...	-
Tombulu	...	1,043	...	0,099	...	0,006
Mandolang	...	0,66	...	0,026	...	-
Tondano Barat	...	0,075	...	-	...	0,027
Tondano Selatan	...	0,008	...	-	...	-
Remboken	...	0,045	...	-	...	-
Kakas	...	1,34	...	0,041	...	0,016
Kakas Barat	...	0,536	...	0,014	...	-
Lembean Timur	...	2,127	...	0,127	...	-
Eris	...	1,17	...	0,015	...	-
Kombi	...	2,491	...	0,158	...	0,016
Tondano Timur	...	0,156	...	0,004	...	-
Tondano Utara	...	0,088	...	0,01	...	-
<b>Minahasa</b>	...	<b>17,044</b>	...	<b>0,941</b>	...	<b>0,204</b>

Catatan/Note: ...

Sumber/Source: Dinas Pertanian Kabupaten Minahasa/Agriculture Department of Minahasa Regency

**Tabel**  
**Table** 5.2.2

**Produksi Perkebunan Menurut Kecamatan dan Jenis Tanaman di Kabupaten Minahasa (ribu ton), 2021 dan 2022**  
***Production of Estates Crops by Subdistrict and Type of Crops in Minahasa Regency (thousand ton), 2021 and 2022***

Kecamatan Subdistrict	Kelapa Sawit Oil Palm		Kelapa Coconut	
	2021	2022	2021	2022
(1)	(2)	(3)	(4)	(5)
Langowan Timur	...	...	0,00	0,004
Langowan Barat	...	...	0,01	0,003
Langowan Selatan	...	...	0,47	0,512
Langowan Utara	...	...	0,00	-
Tompaso	...	...	0,00	-
Tompaso Barat	...	...	0,01	-
Kawangkoan	...	...	0,02	0,023
Kawangkoan Barat	...	...	0,03	0,035
Kawangkoan Utara	...	...	0,01	0,01
Sonder	...	...	0,38	0,505
Tonbariri	...	...	2,06	2,57
Tombariri Timur	...	...	1,91	2,47
Pineleng	...	...	0,75	0,995
Tombulu	...	...	0,90	1,16
Mandolang	...	...	1,37	1,25
Tondano Barat	...	...	0,00	0,001
Tondano Selatan	...	...	-	-
Remboken	...	...	0,00	0,00
Kakas	...	...	0,35	0,40
Kakas Barat	...	...	0,42	0,47
Lembean Timur	...	...	2,80	3,04
Eris	...	...	0,01	0,00
Kombi	...	...	2,25	2,55
Tondano Timur	...	...	-	-
Tondano Utara	...	...	0,08	0,08
<b>Minahasa</b>	...	...	<b>13,80</b>	<b>16,10</b>

Lanjutan Tabel/*Continued Table* 5.2.2

Kecamatan Subdistrict	Karet Rubber		Kopi Coffee	
	2021	2022	2021	2022
(1)	(2)	(3)	(4)	(5)
Langowan Timur	-	-	0,01	---
Langowan Barat	-	-	-	0,001
Langowan Selatan	-	-	-	-
Langowan Utara	-	-	-	-
Tompaso	-	-	-	-
Tompaso Barat	-	-	-	-
Kawangkoan	-	-	-	-
Kawangkoan Barat	-	-	-	-
Kawangkoan Utara	-	-	-	-
Sonder	-	-	-	-
Tonbariri	-	-	-	-
Tombariri Timur	-	-	-	-
Pineleng	-	-	-	-
Tombulu	-	-	-	-
Mandolang	-	-	-	-
Tondano Barat	-	-	0,00	0,022
Tondano Selatan	-	-	0,02	0,01
Remboken	-	-	-	-
Kakas	-	-	-	-
Kakas Barat	-	-	-	-
Lembean Timur	-	-	-	-
Eris	-	-	-	-
Kombi	-	-	-	-
Tondano Timur	-	-	-	-
Tondano Utara	-	-	-	-
<b>Minahasa</b>	-	-	<b>0,03</b>	<b>0,03</b>

Catatan/*Note*: ...

Sumber/*Source*: Dinas Pertanian Kabupaten Minahasa/*Agriculture Department of Minahasa Regency*

Lanjutan Tabel/*Continued Table 5.2.2*

Kecamatan Subdistrict	Kakao Cocoa		Tebu Sugar Cane	
	2021	2022	2021	2022
(1)	(2)	(3)	(4)	(5)
Langowan Timur	-	-	-	-
Langowan Barat	-	-	-	-
Langowan Selatan	-	-	-	-
Langowan Utara	-	-	-	-
Tompaso	-	-	-	-
Tompaso Barat	-	-	-	-
Kawangkoan	-	-	-	-
Kawangkoan Barat	-	-	-	-
Kawangkoan Utara	-	-	-	-
Sonder	-	-	-	-
Tonbariri	-	-	-	-
Tombariri Timur	-	-	-	-
Pineleng	-	-	-	-
Tombulu	-	-	-	-
Mandolang	-	-	-	-
Tondano Barat	-	-	-	-
Tondano Selatan	-	-	-	-
Remboken	-	-	-	-
Kakas	-	-	-	-
Kakas Barat	-	-	-	-
Lembean Timur	-	-	-	-
Eris	-	-	-	-
Kombi	-	-	-	-
Tondano Timur	-	-	-	-
Tondano Utara	-	-	-	-
<b>Minahasa</b>	-	-	-	-

Lanjutan Tabel/Continued Table 5.2.2

Kecamatan Subdistrict	Teh Tea		Tembakau Tobacco	
	2021	2022	2021	2022
(1)	(2)	(3)	(4)	(5)
Langowan Timur	-	-	-	-
Langowan Barat	-	-	-	-
Langowan Selatan	-	-	-	-
Langowan Utara	-	-	-	-
Tompaso	-	-	-	-
Tompaso Barat	-	-	-	-
Kawangkoan	-	-	-	-
Kawangkoan Barat	-	-	-	-
Kawangkoan Utara	-	-	-	-
Sonder	-	-	-	-
Tonbariri	-	-	-	-
Tombariri Timur	-	-	-	-
Pineleng	-	-	-	-
Tombulu	-	-	-	-
Mandolang	-	-	-	-
Tondano Barat	-	-	-	-
Tondano Selatan	-	-	-	-
Remboken	-	-	-	-
Kakas	-	-	-	-
Kakas Barat	-	-	-	-
Lembean Timur	-	-	-	-
Eris	-	-	-	-
Kombi	-	-	-	-
Tondano Timur	-	-	-	-
Tondano Utara	-	-	-	-
<b>Minahasa</b>	<b>-</b>	<b>-</b>	<b>-</b>	<b>-</b>

Catatan/Note: ...

Sumber/Source: Dinas Pertanian Kabupaten Minahasa/Agriculture Department of Minahasa Regency

Lanjutan Tabel/*Continued Table 5.2.2*

Kecamatan Subdistrict	Cengkeh Clove		Pala Nutmeg		Aren Aren	
	2021	2022	2021	2022	2021	2022
(1)	(34)	(35)	(36)	(37)	(38)	(39)
Langowan Timur	...	0,004	...	-	...	0,0002
Langowan Barat	...	-	...	-	...	0,0005
Langowan Selatan	...	0,078	...	-	...	0,001
Langowan Utara	...	-	...	-	...	-
Tompaso	...	0,0003	...	-	...	-
Tompaso Barat	...	0,0003	...	-	...	0,00005
Kawangkoan	...	0,018	...	-	...	-
Kawangkoan Barat	...	0,033	...	-	...	0,0001
Kawangkoan Utara	...	0,003	...	-	...	0,0001
Sonder	...	0,265	...	-	...	-
Tonbariri	...	0,095	...	0,002	...	-
Tombariri Timur	...	0,127	...	0,013	...	-
Pineleng	...	0,079	...	0,004	...	-
Tombulu	...	0,105	...	0,002	...	0,0001
Mandolang	...	0,068	...	0,012	...	-
Tondano Barat	...	0,0006	...	-	...	0,0007
Tondano Selatan	...	0,0005	...	-	...	-
Remboken	...	0,001	...	-	...	-
Kakas	...	0,169	...	0,0007	...	0,0003
Kakas Barat	...	0,068	...	0,0012	...	-
Lembean Timur	...	0,215	...	0,002	...	-
Eris	...	0,115	...	0,001	...	-
Kombi	...	0,267	...	0,005	...	-
Tondano Timur	...	0,008	...	0,0005	...	-
Tondano Utara	...	0,001	...	-	...	-
<b>Minahasa</b>	...	<b>1,72</b>	...	<b>0,04</b>	...	<b>0,003</b>

Catatan/Note: ...

Sumber/Source: Dinas Pertanian Kabupaten Minahasa/Agriculture Department of Minahasa Regency

**Tabel** 5.2.3  
**Table**

**Luas Tanam (ha) dan Produktivitas (kg/ha) Cengkeh, Pala, Vanili, Kelapa, Kopi dan Aren Menurut Kecamatan di Kabupaten Minahasa, 2022**  
**Planted Area (ha) and Productivity (kg/ha) of Cloves, Nutmeg, Vanilla, Coconut, Coffe and Aren by Subdistrict in Minahasa, 2022**

Kecamatan Subdistrict	Cengkeh Cloves		Pala Nutmeg		Vanili Vanilla	
	Luas Tanam	Produk tivitas	Luas Tanam	Produk tivitas	Luas Tanam	Produk tivitas
(1)	(2)	(3)	(4)	(5)	(6)	(7)
Langowan Timur	70,00	78,18	-	-	...	...
Langowan Barat	-	-	-	-	...	...
Langowan Selatan	766,00	101,83	-	-	...	...
Langowan Utara	-	-	-	-	...	...
Tompaso	3,00	100,00	-	-	...	...
Tompaso Barat	7,00	42,86	-	-	...	...
Kawangkoan	236,00	76,27	-	-	...	...
Kawangkoan Barat	349,00	94,56	-	-	...	...
Kawangkoan Utara	35,63	98,23	-	-	...	...
Sonder	2 898,00	91,44	19,00	-	...	...
Tonbariri	747,00	127,18	11,00	204,55	...	...
Tombariri Timur	1 128,00	112,59	37,00	364,32	...	...
Pineleng	571,00	138,35	23,00	184,78	...	...
Tombulu	919,00	114,25	60,00	33,33	...	...
Mandolang	535,00	127,10	16,00	781,25	...	...
Tondano Barat	68,00	8,82	-	-	...	...
Tondano Selatan	8,00	62,50	-	-	...	...
Remboken	15,00	80,00	-	-	...	...
Kakas	1 258,00	134,34	9,00	83,33	...	...
Kakas Barat	499,00	136,27	4,00	312,50	...	...
Lembean Timur	1 662,00	129,36	12,00	166,67	...	...
Eris	905,00	127,07	10,00	100,00	...	...
Kombi	2 135,00	125,06	26,00	192,31	...	...
Tondano Timur	156,00	53,21	4,50	115,56	...	...
Tondano Utara	76,00	14,47	-	-	...	...
<b>Minahasa</b>	<b>15 046,63</b>	<b>114,57</b>	<b>231,50</b>	<b>194,38</b>	...	...

Lanjutan Tabel/Continued Table 5.2.3

Kecamatan Subdistrict	Kopi Coffee		Aren Aren	
	Luas Tanam	Produk tivitas	Luas Tanam	Produk tivitas
(1)	(2)	(3)	(4)	(5)
Langowan Timur	-	-	7,00	28,57
Langowan Barat	1,00	1 100,00	13,00	38,46
Langowan Selatan	-	-	98,00	10,20
Langowan Utara	-	-	-	-
Tompaso	-	-	-	-
Tompaso Barat	-	-	5,00	10,00
Kawangkoan	-	-	-	-
Kawangkoan Barat	-	-	6,00	16,67
Kawangkoan Utara	-	-	0,50	100,00
Sonder	-	-	-	-
Tonbariri	-	-	-	-
Tombariri Timur	-	-	-	-
Pineleng	-	-	-	-
Tombulu	-	-	6,00	16,67
Mandolang	-	-	-	-
Tondano Barat	20,00	1 100,00	27,00	25,93
Tondano Selatan	15,00	826,67	-	-
Remboken	-	-	-	-
Kakas	-	-	16,00	18,75
Kakas Barat	-	-	-	-
Lembean Timur	-	-	-	-
Eris	-	-	-	-
Kombi	-	-	15,50	-
Tondano Timur	-	-	-	-
Tondano Utara	-	-	-	-
<b>Minahasa</b>	<b>36,00</b>	<b>986,11</b>	<b>194,00</b>	<b>15,46</b>

Catatan/Note: ...

Sumber/Source: Dinas Pertanian Kabupaten Minahasa/Agriculture Department of Minahasa Regency



**5.3 PETERNAKAN  
LIVESTOCK**

**Tabel 5.3.1** Populasi Ternak Menurut Kecamatan di Kabupaten Minahasa, 2022  
*Livestock Population by Subdistrict in Minahasa Regency, 2022*

Kecamatan Subdistrict	Sapi Potong Beef Cattle	Kambing Goat	Babi Pig
(1)	(2)	(3)	(4)
Langowan Timur	320	21	700
Langowan Barat	3 576	93	1 101
Langowan Selatan	223	10	1 372
Langowan Utara	362	32	730
Tompaso	3 503	-	8 861
Tompaso Barat	3 156	-	9 834
Kawangkoan	3 917	215	7 795
Kawangkoan Barat	2 489	188	4 806
Kawangkoan Utara	420	47	1 282
Sonder	410	2	23 852
Tonbariri	900	118	7 004
Tombariri Timur	1 000	42	10 324
Pineleng	475	151	8 988
Tombulu	509	193	10 872
Mandolang	423	296	6 526
Tondano Barat	129	76	241
Tondano Selatan	586	-	219
Remboken	935	43	6 587
Kakas	1 128	65	10 471
Kakas Barat	1 080	51	7 034
Lembean Timur	150	37	328
Eris	213	20	573
Kombi	150	-	1 037
Tondano Timur	314	-	223
Tondano Utara	393	314	209
<b>Minahasa</b>	<b>26 761</b>	<b>1 987</b>	<b>130 969</b>

Lanjutan Tabel/*Continued Table 5.3.1*

Kecamatan <i>Subdistrict</i>	Kuda <i>Horse</i>	Kuda Pacu <i>Horse</i>
(1)	(5)	(6)
Langowan Timur	101	4
Langowan Barat	130	20
Langowan Selatan	104	-
Langowan Utara	70	8
Tompaso	36	150
Tompaso Barat	38	260
Kawangkoan	76	27
Kawangkoan Barat	610	44
Kawangkoan Utara	28	-
Sonder	22	-
Tonbariri	23	-
Tombariri Timur	23	-
Pineleng	19	-
Tombulu	18	-
Mandolang	21	-
Tondano Barat	250	-
Tondano Selatan	135	-
Remboken	124	-
Kakas	102	-
Kakas Barat	104	-
Lembean Timur	-	-
Eris	33	-
Kombi	7	-
Tondano Timur	243	-
Tondano Utara	195	-
<b>Minahasa</b>	<b>2 511</b>	<b>513</b>

Catatan/*Note*: ...Sumber/*Source*: Dinas Pertanian Kabupaten Minahasa/*Agriculture Department of Minahasa Regency*

**Tabel**  
**Table** 5.3.2

**Populasi Unggas Menurut Kecamatan di Kabupaten Minahasa, 2022**  
**Poultry Population by Subdistrict in Minahasa Regency, 2022**

Kecamatan Subdistrict	Ayam Buras	Ayam Pedaging	Ayam Petelur
(1)	(2)	(3)	(4)
Langowan Timur	6 190	-	-
Langowan Barat	10 550	-	-
Langowan Selatan	9 102	-	-
Langowan Utara	7 569	-	-
Tompaso	13 496	127 500	11 750
Tompaso Barat	14 334	119 203	-
Kawangkoan	6 041	80 580	15 750
Kawangkoan Barat	47 473	10 000	-
Kawangkoan Utara	10 405	10 400	15 000
Sonder	38 791	493 680	-
Tonbariri	52 020	92 514	-
Tombariri Timur	63 365	125 103	102 500
Pineleng	17 230	67 320	-
Tombulu	28 630	25 500	106 700
Mandolang	18 354	163 914	129 150
Tondano Barat	15 093	245 769	-
Tondano Selatan	15 835	-	26 250
Remboken	22 371	20 400	10 000
Kakas	83 500	-	-
Kakas Barat	82 439	-	15 000
Lembean Timur	22 371	-	-
Eris	26 061	-	-
Kombi	28 396	-	-
Tondano Timur	14 977	95 146	22 500
Tondano Utara	16 131	301 308	-
<b>Minahasa</b>	<b>670 724</b>	<b>1 978 337</b>	<b>439 610</b>

Lanjutan Tabel/*Continued Table* 5.3.2

Kecamatan <i>Subdistrict</i>	Itik	Puyuh
(1)	(5)	(6)
Langowan Timur	4 277	-
Langowan Barat	7 609	-
Langowan Selatan	3 465	-
Langowan Utara	3 671	-
Tompaso	1 771	450
Tompaso Barat	1 713	-
Kawangkoan	640	5 200
Kawangkoan Barat	512	-
Kawangkoan Utara	508	575
Sonder	759	50 100
Tonbariri	1 058	-
Tombariri Timur	973	-
Pineleng	534	3 310
Tombulu	518	-
Mandolang	534	2 000
Tondano Barat	9 240	5 000
Tondano Selatan	6 525	-
Remboken	8 177	-
Kakas	5 613	-
Kakas Barat	4 311	-
Lembean Timur	68	-
Eris	3 901	5 000
Kombi	18	-
Tondano Timur	2 440	10 100
Tondano Utara	292	-
<b>Minahasa</b>	<b>69 127</b>	<b>81 735</b>

Catatan/*Note*: ...Sumber/*Source*: Dinas Pertanian Kabupaten Minahasa/*Agriculture Department of Minahasa Regency*

**5.4 PERIKANAN  
FISHERY**

**Tabel 5.4.1** Jumlah Pelaku Usaha Perikanan Budidaya Menurut Kecamatan dan Sarana di Kabupaten Minahasa, 2022  
*Number of Cultivated Fishery Business Actors by Subdistrict and Facilities in Minahasa Regency, 2022*

Kecamatan Subdistrict	Laut	Danau	Kolam	Minapadi
(1)	(2)	(3)	(4)	(5)
Langowan Timur	-	-	120	85
Langowan Barat	-	-	301	160
Langowan Selatan	-	-	93	86
Langowan Utara	-	-	133	133
Tompaso	-	-	17	37
Tompaso Barat	-	-	138	138
Kawangkoan	-	-	74	-
Kawangkoan Barat	-	-	66	264
Kawangkoan Utara	-	-	354	158
Sonder	-	-	585	418
Tonbariri	-	-	36	-
Tombariri Timur	22	-	377	78
Pineleng	-	-	58	2
Tombulu	-	-	340	-
Mandolang	-	-	51	-
Tondano Barat	-	23	19	-
Tondano Selatan	-	287	8	-
Remboken	-	376	37	-
Kakas	-	243	66	132
Kakas Barat	-	5	15	31
Lembean Timur	-	-	349	-
Eris	-	637	40	119
Kombi	-	-	272	-
Tondano Timur	-	23	16	39
Tondano Utara	-	-	32	-
<b>Minahasa</b>	<b>22</b>	<b>1 594</b>	<b>3 597</b>	<b>1 841</b>

Catatan/Note: ...

Sumber/Source: Dinas Perikanan dan Kelautan Kabupaten Minahasa/Department of Fisheries and Marine of Minahasa Regency

**Tabel**  
**Table** 5.4.2**Produksi Perikanan Budidaya Menurut Kecamatan dan Sarana di Kabupaten Minahasa (ton), 2022**  
**Production of Cultivated Fishery by Subdistrict and Facilities in Minahasa Regency (tons), 2022**

Kecamatan Subdistrict	Laut	Danau	Kolam	Minapadi
(1)	(2)	(3)	(4)	(5)
Langowan Timur	-	-	554,40	520,32
Langowan Barat	-	-	2 429,70	188,16
Langowan Selatan	-	-	409,56	86,00
Langowan Utara	-	-	1 598,65	323,00
Tompaso	-	-	119,84	58,24
Tompaso Barat	-	-	854,10	156,80
Kawangkoan	-	-	354,32	94,08
Kawangkoan Barat	-	-	66,00	1 194,00
Kawangkoan Utara	-	-	2 416,55	573,44
Sonder	-	-	3 254,12	2 020,48
Tonbariri	-	-	151,20	-
Tombariri Timur	0,12	-	2 318,54	327,00
Pineleng	-	-	378,00	-
Tombulu	-	-	2 287,02	-
Mandolang	-	-	321,20	-
Tondano Barat	-	196,41	283,50	-
Tondano Selatan	-	3 852,32	-	-
Remboken	-	5 123,21	26,00	-
Kakas	-	4 123,63	340,22	62,72
Kakas Barat	-	425,51	81,90	-
Lembean Timur	-	-	1 953,00	174,72
Eris	-	8 795,20	69,30	-
Kombi	-	-	1 291,50	300,16
Tondano Timur	-	968,32	-	-
Tondano Utara	-	-	-	-
<b>Minahasa</b>	<b>0,12</b>	<b>23 484,60</b>	<b>21 558,62</b>	<b>6 079,12</b>

Catatan/Note: ...

Sumber/Source: Dinas Perikanan dan Kelautan Kabupaten Minahasa/Department of Fisheries and Marine of Minahasa Regency

**Tabel** 5.4.3  
**Table**

**Produksi Perikanan Tangkap Menurut Kecamatan dan Sarana di Kabupaten Minahasa (ton), 2022**  
**Fishery Production by Subdistrict and Facilities in Minahasa Regency (tons), 2022**

Kecamatan <i>Subdistrict</i>	Laut	Perairan Umum dan Danau
(1)	(2)	(3)
Langowan Timur	...	...
Langowan Barat	...	...
Langowan Selatan	...	...
Langowan Utara	...	...
Tompaso	...	...
Tompaso Barat	...	...
Kawangkoan	...	...
Kawangkoan Barat	...	...
Kawangkoan Utara	...	...
Sonder	...	...
Tonbariri	...	...
Tombariri Timur	...	...
Pineleng	...	...
Tombulu	...	...
Mandolang	...	...
Tondano Barat	...	...
Tondano Selatan	...	...
Remboken	...	...
Kakas	...	...
Kakas Barat	...	...
Lembean Timur	...	...
Eris	...	...
Kombi	...	...
Tondano Timur	...	...
Tondano Utara	...	...
<b>Minahasa</b>	...	...

Catatan/Note: ...

Sumber/Source: Dinas Perikanan dan Kelautan Kabupaten Minahasa/Department of Fisheries and Marine of Minahasa Regency

**Tabel**  
**Table 5.4.4**

**Jumlah Rumah Tangga Perikanan Budidaya dan Perikanan Tangkap Menurut Kecamatan di Kabupaten Minahasa, 2022**  
**Number of Aquaculture and Capture Fisheries Households by Subdistrict in Minahasa Regency, 2022**

Kecamatan <i>Subdistrict</i>	Rumah Tangga Perikanan Budidaya <i>Aquaculture Fisheries Households</i>	Rumah Tangga Perikanan Tangkap <i>Capture Fisheries Households</i>
(1)	(2)	(3)
Langowan Timur	...	...
Langowan Barat	...	...
Langowan Selatan	...	...
Langowan Utara	...	...
Tompaso	...	...
Tompaso Barat	...	...
Kawangkoan	...	...
Kawangkoan Barat	...	...
Kawangkoan Utara	...	...
Sonder	...	...
Tonbariri	...	...
Tombariri Timur	...	...
Pineleng	...	...
Tombulu	...	...
Mandolang	...	...
Tondano Barat	...	...
Tondano Selatan	...	...
Remboken	...	...
Kakas	...	...
Kakas Barat	...	...
Lembean Timur	...	...
Eris	...	...
Kombi	...	...
Tondano Timur	...	...
Tondano Utara	...	...
<b>Minahasa</b>	...	...

Catatan/Note: ...

Sumber/Source: Dinas Perikanan dan Kelautan Kabupaten Minahasa/Department of Fisheries and Marine of Minahasa Regency



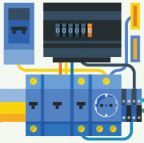




# INDUSTRI, PERTAMBANGAN, DAN ENERGI

Industry, Mining, and Energy

## BAB Chapter 06



**Daya Terpasang**  
Installed Electricity

14.380 VA

67.787.243 KWh

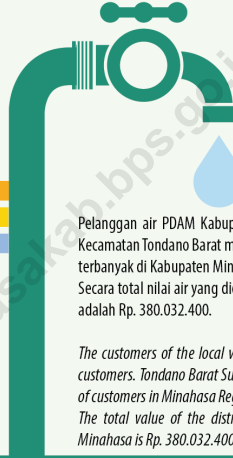
**Produksi Listrik**  
Electricity Production

65.410.837 KWh **Terjual/Sold**

1.291.810 KWh **Dipakai Sendiri/Own Used**

1.084.596 KWh **Susut/Shrinkage**

**Pelanggan Listrik**  
Electricity Production



**Distribusi Air**  
Water Distributed

88.900 m<sup>3</sup>

Pelanggan air PDAM Kabupaten Minahasa berjumlah 7.523 pelanggan. Kecamatan Tondano Barat menjadi kecamatan dengan pelanggan air PDAM terbanyak di Kabupaten Minahasa, yakni sebanyak 1.776 pelanggan. Secara total nilai air yang didistribusikan oleh PDAM Kabupaten Minahasa adalah Rp. 380.032.400.

*The customers of the local water company of Minahasa Regency are 7523 customers. Tondano Barat Subdistrict is the subdistrict with the most number of customers in Minahasa Regency, which is 1.776 customers. The total value of the distributed water by the local water company of Minahasa is Rp. 380.032.400*

## Jumlah Industri Menurut Klasifikasi di Minahasa

Number of Industry by Classification in Minahasa



Pangan/**Food**

87




Sandang/**Clothing**

29



Kimia dan Bahan Bangunan/  
**Chemical and Materials**

23



Logam & Elektronik/  
**Metal & Electronic**

46



Kreatif/**Crafts**

7



**PENJELASAN TEKNIS**

1. Pengumpulan data industri besar dan sedang dilakukan melalui Survei Industri Besar dan Sedang yang dilaksanakan setiap tahun secara lengkap (sensus) sejak tahun 1975. Survei Industri Besar dan Sedang mencakup semua perusahaan industri yang mempunyai tenaga kerja 20 orang atau lebih dengan menggunakan kuesioner II A.
2. Klasifikasi industri yang digunakan dalam survei ini berdasar kepada Klasifikasi Baku Lapangan Usaha Indonesia (KBLI). KBLI adalah klasifikasi lapangan usaha yang berdasar kepada *International Standard Industrial Classification of All Economic Activities* (ISIC) revisi 4 yang telah disesuaikan dengan kondisi Indonesia.
3. Industri manufaktur adalah suatu kegiatan ekonomi yang melakukan kegiatan mengubah suatu barang dasar secara mekanis, kimia, atau dengan tangan sehingga menjadi barang jadi/setengah jadi, dan atau barang yang kurang nilainya menjadi barang yang lebih tinggi nilainya, dan sifatnya lebih dekat kepada pemakai akhir. Termasuk dalam kegiatan ini adalah jasa industri dan pekerjaan perakitan.

**TECHNICAL NOTES**

1. *Data collection of large and medium scale manufacturing is conducted through The Large and Medium Manufacturing Establishment Survey that has been done annually for all industries (census) since 1975. Large and Medium Manufacturing Establishment Survey covers all manufactures/industries with 20 workers or more by questionnaire II A.*
2. *The industrial classification adopted in this survey refers to the Klasifikasi Baku Lapangan Usaha Indonesia (KBLI). KBLI is classification of economic activities based on the International Standard Industrial Classification of All Economic Activities (ISIC rev 4) that has been modified according to the local condition in Indonesia.*
3. *Manufacturing industry is defined as an economic activity processing basic goods mechanically, chemicals or manually into final or intermediate goods. It is also defined as processing of lower value goods into higher value goods as final or intermediate products. The activities also include services for manufacturing and assembling.*

4. Perusahaan atau usaha industri adalah suatu unit (kesatuan) usaha yang melakukan kegiatan ekonomi, bertujuan menghasilkan barang atau jasa, terletak pada suatu bangunan atau lokasi tertentu, dan mempunyai catatan administrasi tersendiri mengenai produksi dan struktur biaya serta ada seorang atau lebih yang bertanggung jawab atas usaha tersebut.
  5. Industri manufaktur dikelompokkan ke dalam 4 golongan berdasarkan banyaknya pekerja, yaitu: industri besar (100 orang pekerja atau lebih), industri sedang/menengah (20–99 orang pekerja), industri kecil (5–19 orang pekerja), dan industri mikro (1–4 orang pekerja).
  6. Pelanggan adalah individu atau kelompok, baik rumah tangga, perusahaan atau institusi non profit yang membeli air bersih dari perusahaan air bersih.
  7. Air disalurkan adalah volume air bersih dari perusahaan air bersih.
4. *A manufacturing establishment is defined as a production unit engaged in economic activity, producing goods or services, located in a building or in a certain location, keeping a business record concerning the production and cost structure, and having a person or more that are responsible to those activities.*
  5. *Manufacturing industries are categorized into four groups, based on the number of employees: large scale manufacturing (100 employees or more), medium scale manufacturing (20–99 employees), small scale manufacturing (5–19 employees), and micro industry (1–4 employees).*
  6. *Customers are individuals or groups, whether household, company or non-profit institutions that buy water supply from water supply establishment.*
  7. *Distributed water is the volume of water supply from water supply establishment.*

**ULASAN****DESCRIPTION****Energi**

Jumlah pelanggan listrik PLN di Kabupaten Minahasa tercatat pada dua rayon, yaitu Rayon Tondano dan Rayon Kawangkoan. Pada tahun 2022, jumlah pelanggan listrik tercatat sebanyak 97.198 rumah tangga. Jumlah daya terpasang di Kabupaten Minahasa tahun 2022 sebesar 105.242.050 VA, meningkat dibandingkan tahun 2020 yaitu sebesar 69.845.550 VA.

**Industri**

Klasifikasi industri di Kabupaten Minahasa dibedakan menjadi lima, yaitu industri pangan, sandang, kimia dan bahan bangunan, logam dan elektronika, serta industri kerajinan. Jumlah usaha terbanyak ada pada industri kimia dan bahan bangunan yaitu sebanyak 376 usaha, sedangkan jumlah usaha terkecil ada pada industri kerajinan dengan jumlah usaha sebanyak 24.

Jumlah tenaga kerja terbesar terdapat pada industri pangan dengan jumlah tenaga kerja sebanyak 311 dan tenaga kerja terkecil pada industri kerajinan berjumlah 15 orang.

**Energy**

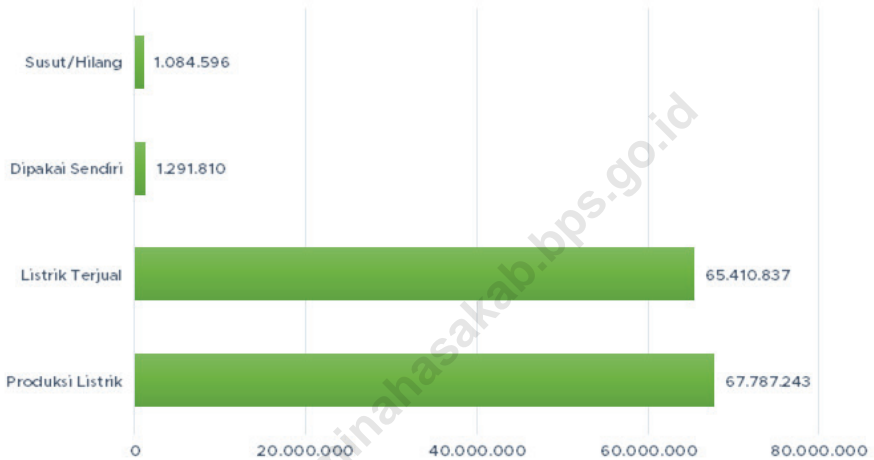
*PLN electricity customers in Minahasa Regency are listed on two rayons, Rayon Tondano and Rayon Kawangkoan. In 2022, the number of electricity customers as many as 97.198 households. The amount of installed power in Minahasa Regency in 2022 amounted to 105.242.050 VA, an increase compared to 2020 amounting to 69.845.550 VA.*

**Industry**

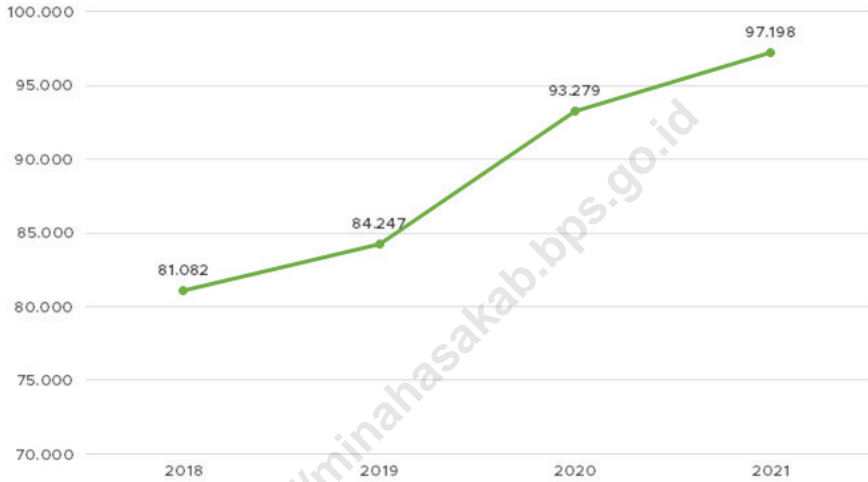
*Classification of industry in Minahasa Regency is divided into five type, namely industrial food, clothing, chemicals and building materials, metals and electronics, and craft industry. The largest amount of establishment is chemicals and building materials industry as many as 376 establishments, while the smallest amount of establishment is craft industry with the amount as many as 24 units.*

*The largest amount of workers is in chemical industry with the amount as many as 311 workers and the smallest workforce is in the craft industry totaled 15 people.*

**Gambar 6.1**      **Produksi Listrik, Terjual, Dipakai Sendiri, dan Susut/Hilang, 2021**  
**Figures**            **Electricity Production, Sold, Own Use, and Loss, 2021**



Sumber/Source : PLN Manado

**Gambar**  
**Figures** 6.2**Jumlah Pelanggan Listrik PLN di Kabupaten Minahasa,  
2018-2021**  
**NUmber of Electricity Consumers in Minahasa Regency,  
2018-2021**

Sumber/Source : PLN Manado



## 6.1 ENERGI ENERGY

**Tabel** 6.1.1 **Daya Terpasang, Produksi, dan Distribusi Listrik PT. PLN (Persero) pada Cabang/Ranting PLN Menurut Kecamatan di Kabupaten Minahasa, 2022**  
*Installed Electricity Power, Production, and Distribution of PT. PLN (Persero) at PLN Branch by Subdistrict in Minahasa Regency, 2022*

Kecamatan Subdistrict	Daya Terpasang Installed Electricity Power (VA)	Produksi Listrik Electricity Production (KWh)	Listrik Terjual Electricity Sold (KWh)	Dipakai Sendiri Own Used (KWh)	Susut/ Hilang Shrinkage/ Lost (KWh)
(1)	(2)	(3)	(4)	(5)	(6)
Langowan Timur	...	...	...	...	...
Langowan Barat	...	...	...	...	...
Langowan Selatan	...	...	...	...	...
Langowan Utara	...	...	...	...	...
Tompaso	...	...	...	...	...
Tompaso Barat	...	...	...	...	...
Kawangkoan	...	...	...	...	...
Kawangkoan Barat	...	...	...	...	...
Kawangkoan Utara	...	...	...	...	...
Sonder	...	...	...	...	...
Tombariri	...	...	...	...	...
Tombariri Timur	...	...	...	...	...
Pineleng	...	...	...	...	...
Tombulu	...	...	...	...	...
Mandolang	...	...	...	...	...
Tondano Barat	...	...	...	...	...
Tondano Selatan	...	...	...	...	...
Remboken	...	...	...	...	...
Kakas	...	...	...	...	...
Kakas Barat	...	...	...	...	...
Lembean Timur	...	...	...	...	...
Eris	...	...	...	...	...
Kombi	...	...	...	...	...
Tondano Timur	...	...	...	...	...
Tondano Utara	...	...	...	...	...
<b>Minahasa</b>	<b>14 380</b>	<b>67 787 243</b>	<b>65 410 837</b>	<b>1 291 810</b>	<b>1 084 596</b>

Catatan/Note: ...

Sumber/Source: PLN Manado

**Tabel**  
**Table** 6.1.2

**Jumlah Pelanggan Listrik Menurut Kecamatan di Kabupaten Minahasa, 2018–2021**  
**Number of Electricity Customers by Subdistrict in Minahasa Regency, 2018–2021**

Kecamatan Subdistrict	2018	2019	2020	2021
(1)	(2)	(3)	(4)	(5)
Langowan Timur	...	...	...	...
Langowan Barat	...	...	...	...
Langowan Selatan	...	...	...	...
Langowan Utara	...	...	...	...
Tompaso	...	...	...	...
Tompaso Barat	...	...	...	...
Kawangkoan	...	...	...	...
Kawangkoan Barat	...	...	...	...
Kawangkoan Utara	...	...	...	...
Sonder	...	...	...	...
Tombariri	...	...	...	...
Tombariri Timur	...	...	...	...
Pineleng	...	...	...	...
Tombulu	...	...	...	...
Mandolang	...	...	...	...
Tondano Barat	...	...	...	...
Tondano Selatan	...	...	...	...
Remboken	...	...	...	...
Kakas	...	...	...	...
Kakas Barat	...	...	...	...
Lembean Timur	...	...	...	...
Eris	...	...	...	...
Kombi	...	...	...	...
Tondano Timur	...	...	...	...
Tondano Utara	...	...	...	...
<b>Minahasa</b>	<b>81 082</b>	<b>84 247</b>	<b>93 279</b>	<b>97 198</b>

Catatan/Note: ...

Sumber/Source: PLN Manado

**Tabel 6.1.3** Jumlah Pelanggan dan Air yang Disalurkan Menurut Kecamatan di Kabupaten Minahasa, 2022  
*Number of Customers and Distributed Water by Subdistrict in Minahasa Regency, 2022*

Kecamatan Subdistrict	Pelanggan Number of Customers	Air Disalurkan Distributed Water (m <sup>3</sup> )	Nilai Value (Rp)
(1)	(2)	(3)	(4)
Langowan Timur	705	7 897	33 943 900
Langowan Barat	...	...	...
Langowan Selatan	...	...	...
Langowan Utara	...	...	...
Tompaso	...	...	...
Tompaso Barat	...	...	...
Kawangkoan	395	4 240	16 786 400
Kawangkoan Barat	...	...	...
Kawangkoan Utara	...	...	...
Sonder	386	4 334	17 596 400
Tombariri	865	10 730	47 583 800
Tombariri Timur	...	...	...
Pineleng	209	2 207	11 384 400
Tombulu	...	...	...
Mandolang	...	...	...
Tondano Barat	1 776	22 901	98 298 900
Tondano Selatan	931	9 772	44 977 400
Remboken	519	6 712	27 521 200
Kakas	552	6 656	26 684 200
Kakas Barat	...	...	...
Lembean Timur	...	...	...
Eris	...	...	...
Kombi	...	-	-
Tondano Timur	866	9 638	39 903 000
Tondano Utara	319	3 813	15 352 800
<b>Minahasa</b>	<b>7 523</b>	<b>88 900</b>	<b>380 032 400</b>

Catatan/Note: ...

Sumber/Source: PDAM Minahasa/Local Water Company of Minahasa

## 6.2 INDUSTRI INDUSTRY

**Tabel 6.2.1** Jumlah Perusahaan, Tenaga Kerja, dan Nilai Produksi Menurut Jenis Industri Pangan di Kabupaten Minahasa, 2022  
*Number of Establishment, Employees, and Production Value by Kind of Food Industry in Minahasa Regency, 2022*

Komoditi <i>Commodities</i>	Unit Usaha <i>Establishment</i>	Tenaga Kerja <i>Employees</i>	Nilai Produksi <i>Production Value</i> (Rp 000)
(1)	(2)	(3)	(4)
Ikan asap, beku	-	-	-
Tempe tahu	-	-	-
Minyak kelapa	1	5	500
Penggilingan beras	8	23	1 287 500
Penggilingan jagung	1	28	2 000 000
Makanan ternak	1	40	1 500 000
Roti/kue kering	33	102	1 173 000
Nata de Coco	-	-	-
Pengolahan kopi dan teh	1	3	275 000
Mie basah	2	6	251 000
Bumbu masak	2	5	80 000
Kacang sangrai	-	-	-
Kue basah	22	43	469 000
Kerupuk/keripik	14	33	107 500
Minuman beralkohol	1	20	3 400 000
Air mineral	1	3	50 000
Abon ikan	-	-	-

Catatan/Note: ...

Sumber/Source: Dinas Perdagangan Kabupaten Minahasa/*Minahasa Regency Trading Service*

**Tabel**  
**Table** 6.2.2

**Jumlah Perusahaan, Tenaga Kerja, dan Nilai Produksi Menurut Jenis Industri Sandang di Kabupaten Minahasa, 2022**  
**Number of Establishment, Employees, and Production Value by Kind of Clothing Industry in Minahasa Regency, 2022**

Komoditi Commodities	Unit Usaha Establishment	Tenaga Kerja Employees	Nilai Produksi Production Value (Rp 000)
(1)	(2)	(3)	(4)
Penjahitan pakaian	22	54	2.553.550
Kain sulaman/bordir	2	4	200.000
Kulit	1	1	4.000
Kain tenun	-	-	-
Jok mobil	4	10	225.000

Catatan/Note: ...

Sumber/Source: Dinas Perdagangan Kabupaten Minahasa/Minahasa Regency Trading Service

**Tabel**  
**Table 6.2.3****Jumlah Perusahaan, Tenaga Kerja, dan Nilai Produksi Menurut Jenis Industri Kimia dan Bahan Bangunan di Kabupaten Minahasa, 2022****Number of Establishment, Employees, and Production Value by Kind of Chemicals and Building Materials Industry in Minahasa Regency, 2022**

Komoditi <i>Commodities</i>	Unit Usaha <i>Establishment</i>	Tenaga Kerja <i>Employees</i>	Nilai Produksi <i>Production Value</i> (Rp 000)
(1)	(2)	(3)	(4)
Busa spon	-	-	-
Rumah panggung, kusen	-	-	-
Perabot rumah tangga	7	15	272.000
Fotokopi/percetakan	10	31	2.025.000
Penggilangan batu	-	-	-
Minyak atsiri	1	2	150.000
Keramik/gerabah	3	31	210.000
Batu bata	-	-	-
Paving stone	1	3	250
Genteng, semen, ijuk	-	-	-
Arang tempurung	-	-	-
Pupuk organik	1	10	500.000
Industri Hand Sanitizer & Etnaol	-	-	-

Catatan/Note: ...

Sumber/Source: Dinas Perdagangan Kabupaten Minahasa/Minahasa Regency Trading Service

**Tabel 6.2.4** Jumlah Perusahaan, Tenaga Kerja, dan Nilai Produksi Menurut Jenis Industri Logam dan Elektronika di Kabupaten Minahasa, 2022  
*Number of Establishment, Employees, and Production Value by Kind of Metals and Electronics Industry in Minahasa Regency, 2022*

Komoditi <i>Commodities</i>	Unit Usaha <i>Establishment</i>	Tenaga Kerja <i>Employees</i>	Nilai Produksi <i>Production Value</i> (Rp 000)
(1)	(2)	(3)	(4)
Alsintan	2	13	300.000
Pagar besi/jasa pengelasan	1	2	25.000
Parang/pisau	1	1	200.000
Reparasi kendaraan bermotor	30	79	2.681.500
Bendi/gerobak	-	-	-
Reparasi elektronik	11	26	525.000
Perbaikan kapal/perahu	1	1	125.000

Catatan/Note: ...

Sumber/Source: Dinas Perdagangan Kabupaten Minahasa/Minahasa Regency Trading Service

**Tabel**  
**Table** 6.2.5**Jumlah Perusahaan, Tenaga Kerja, dan Nilai Produksi Menurut Jenis Industri Kerajinan di Kabupaten Minahasa, 2022**  
**Number of Establishment, Employees, and Production Value by Kind of Crafts Industry in Minahasa Regency, 2022**

Komoditi <i>Commodities</i>	Unit Usaha <i>Establishment</i>	Tenaga Kerja <i>Employees</i>	Nilai Produksi <i>Production Value</i> (Rp 000)
(1)	(2)	(3)	(4)
Bordir	-	-	-
Laundry	-	-	-
Barang kerajinan/souvenir	3	9	80.000
Barang anyaman bukan rotan	2	2	10.000
000	-	-	-
Sablon	-	-	-
Barang dari semen	2	4	220.000

Catatan/Note: ...

Sumber/Source: Dinas Perdagangan Kabupaten Minahasa/*Minahasa Regency Trading Service*



**Tabel 6.2.6** Realisasi Izin dan Rekomendasi menurut Jenis di Kabupaten Minahasa, 2022  
*Realization of Permits and Recommendation by Type in Minahasa Regency, 2022*

Jenis Izin dan Rekomendasi <i>Type of Permits and Recommendations</i>	Jumlah <i>Total</i>
(1)	(2)
SIOR	1
DOKTER UMUM	118
DOKTER SPESIALIS	88
DOKTER INTERNSIP	33
SIPRO	1
SIPA	37
SIPTTK	44
SIPTGM	10
SIPPT	0
SIKPPKM	3
SIKK	0
SIKTGz	21
SIPP	482
SIKPA	1
SIKPG	0
SIKTF	0
SIPATLM	29
SIMRS	0
SIPB	90
SIBP	0
SIKB	0
SILS	0
SIO	0
SIPPA	0
SIKR	12
SIKTAKM	12
SIKPM	3

Lanjutan Tabel/*Continued Table* 6.2.6

<b>Jenis Izin dan Rekomendasi</b> <i>Type of Permits and Recommendations</i>	<b>Jumlah</b> <i>Total</i>
(1)	(2)
IOK	0
SIPF	13
SIKTS	13
SIMK	0
SIKTEK	5
SIPMB	1
SIPE	1
SIKOT	1
SIPTW	1
SD dan SMP	0
PAUD	9
PKBM	3
KURSUS DAN YAYASAN	2
LPK	0
IJIN TRAYEK	22
IJIN LB 3	0
ITP-MB	1
PBG	116
SIM-MCT	81
REK. REKLAME	6
PIRT	9
SKKL	0
REKOMENDASI WIUP	0
FISKAL	171
NIB (SISTEM OSS-RBA)	1577
IZIN (SISTEM OSS-RBA)	21
<b>Jumlah</b>	<b>3038</b>

Catatan/*Note*: ...Sumber/*Source*: Dinas Penanaman Modal dan Pelayanan Terpadu Satu Pintu/*Department of Investment and One Stop Integrated Services*





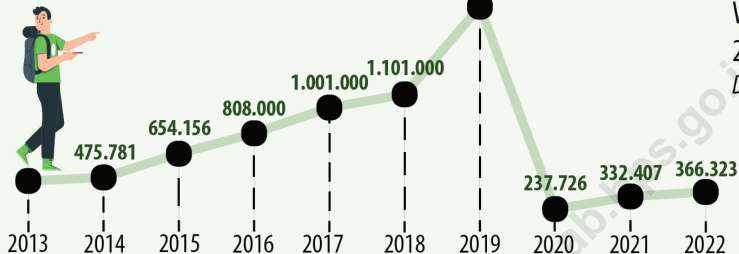
# PARIWISATA Tourism

BAB  
Chapter

# 07

## Jumlah Wisatawan Domestik

Number of Domestic Visitors



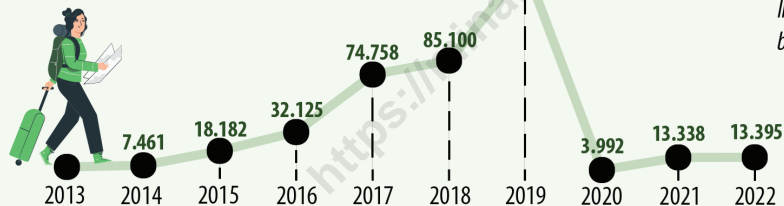
Wisatawan domestik pada tahun 2022 meningkat sebesar  
Domestic visitor in 2022 increases by



**10,20%**

## Jumlah Wisatawan Mancanegara

Number of International Visitors



Wisatawan mancanegara pada tahun 2022 meningkat sebesar  
International visitor in 2022 increases by



**0,42%**

## Jumlah Tempat Wisata Menurut Jenisnya

Number of Tourism Places by The Type



**Wisata Alam**  
Nature Tourism

**72**



**Wisata Budaya**  
Historical Tourism

**58**



**Wisata Buatan**  
Artificial Tourism

**50**

## Jumlah Akomodasi

Number of Acomodation



**Hotel**  
Hotels

**11**



**Kamar**  
Rooms

**508**



**Tempat Tidur**  
Beds

**782**



**PENJELASAN TEKNIS****TECHNICAL NOTES**

1. Wisatawan mancanegara (wisman) ialah setiap pengunjung yang mengunjungi suatu negara di luar tempat tinggalnya, didorong oleh satu atau beberapa keperluan tanpa bermaksud memperoleh penghasilan di tempat yang dikunjungi dan lamanya kunjungan tersebut tidak lebih dari satu tahun (12 bulan). Definisi ini mencakup 2 (dua) kategori wisatawan mancanegara, yaitu :
  - a. Wisatawan (turis) ialah setiap pengunjung seperti definisi di atas yang tinggal paling sedikit 24 jam, akan tetapi tidak lebih dari 1 (satu) tahun di tempat yang dikunjungi, dengan maksud antara lain: berlibur, rekreasi, olah raga, bisnis, menghadiri pertemuan, studi, dan kunjungan dengan alasan kesehatan.
  - b. Excursionist ialah setiap pengunjung seperti definisi di atas yang tinggal kurang dari 24 jam di tempat yang dikunjungi (termasuk "Cruise passengers"). Cruise Passengers ialah setiap pengunjung yang tiba di suatu negara di mana mereka tidak menginap di akomodasi yang tersedia di negara tersebut, misalnya dengan kapal laut.
1. An International Visitor is any person visiting a country other than his usual place of residence for any reason other than for earning income in the country visited, and the length of stay is no more than one year (12 months). This definition covers two categories of foreign visitors, namely :
  - a. "Tourist" is any visitor staying for at least 24 hours, but no more than one year, in the country visited, with the intention of visiting, and for any of these purposes: Pleasure, recreation and sports, Business, visiting friends and relatives, missions, attending meetings, conferences, visit for health reasons and study.
  - b. "Excursionist" is any visitor staying less than 24 hours in the country visited including, "Cruise Passengers", i.e. visitors arriving in a country without staying in any accommodation available in the visited country.

2. Rata-rata lama tinggal adalah rata-rata waktu tinggal wisatawan mancanegara di Indonesia untuk satu kali kunjungan.
  3. Usaha penyediaan akomodasi adalah usaha yang menyediakan pelayanan penginapan yang dapat dilengkapi dengan pelayanan pariwisata lainnya. Usaha penyediaan akomodasi dapat berupa hotel, vila, pondok wisata, bumi perkemahan, persinggahan karavan, dan akomodasi lainnya yang digunakan untuk tujuan pariwisata.
  4. Hotel adalah penyediaan akomodasi secara harian berupa kamar-kamar di dalam satu bangunan yang dapat dilengkapi dengan jasa pelayanan makan dan minum, kegiatan hiburan dan atau fasilitas lainnya. Hotel terdiri dari hotel berbintang dan hotel non- bintang.
  5. Tingkat penghunian kamar hotel adalah persentase banyaknya malam kamar yang dihuni terhadap banyaknya malam kamar yang tersedia.
  6. Rata-rata lamanya tamu menginap adalah banyaknya malam tempat tidur yang terpakai (malam tamu) dengan banyaknya tamu yang menginap di hotel atau akomodasi lainnya.
2. Average length of stay is the average stay duration of foreign visitor in Indonesia for one trip.
  3. The business of providing accommodation is a business that provides specialty services that can be equipped with other tourism services. It includes hotel, villa, cottage, camping, caravan stop, and other accommodation that are used for tourism purposes.
  4. Hotel is a daily supply of accommodation rooms within a building which can be equipped with eating and drinking services, entertainment activities and/or other facilities. Hotel consists of a classified hotel and a non-classified hotel.
  5. Room occupancy rate is the number of room-nights occupied divided by the number of room-nights available, multiplied by 100 percent.
  6. Average length of stay is the number of bed-nights used (guest night) divided by the number of guests coming to spend the night at the accommodation.

**ULASAN**

Jumlah wisatawan pada tahun 2022 sebanyak 379.718 orang terdiri dari 366.323 wisatawan domestik dan 13.395 wisatawan mancanegara. Jumlah ini mengalami peningkatan apabila dibandingkan dengan tahun 2021 dengan jumlah wisatawan sebanyak 345.745 orang.

Menurut data Dinas Pariwisata dan Kebudayaan tahun 2022, hotel yang terdapat di Kabupaten Minahasa berjumlah 11. Jumlah hotel terbanyak terdapat di Kecamatan Mandolang dan Tombariri, dengan jumlah 4 hotel.

Jumlah rumah makan di Kabupaten Minahasa pada tahun 2022 sebanyak 92. Jumlah rumah makan terbanyak terdapat pada Kecamatan Tondano Barat dengan jumlah 28 unit.

**DESCRIPTION**

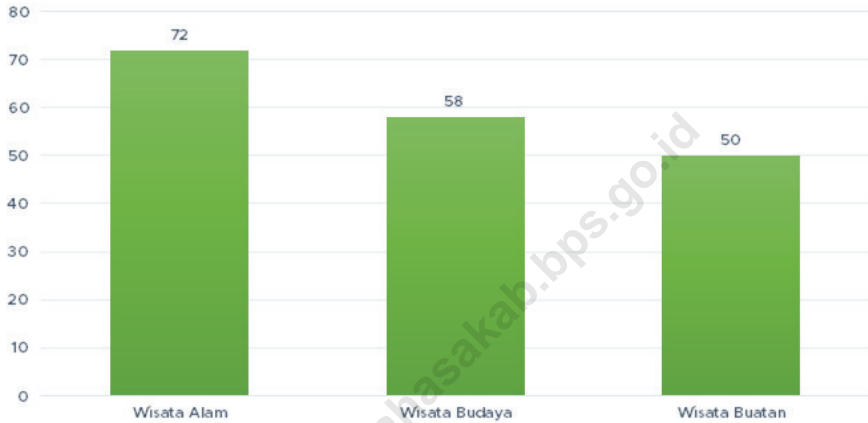
*The number of tourists in 2022 as many as 379.718 people consist of 366.323 domestic tourists and 13.395 foreign tourists. This was a decrease compared with 2021 the number of tourist as many as 345.745 people.*

*According to data from Department of Tourism and Culture in 2022, the hotels located in Minahasa Regency amounting to 11. The highest number of hotels is located in Mandolang and Tombariri with the number of hotels as many as 4.*

*The number of restaurants in Minahasa Regency in 2022 as many as 92. The highest number of restaurants is located in Tondano Barat Subdistrict with the number of 28 units.*



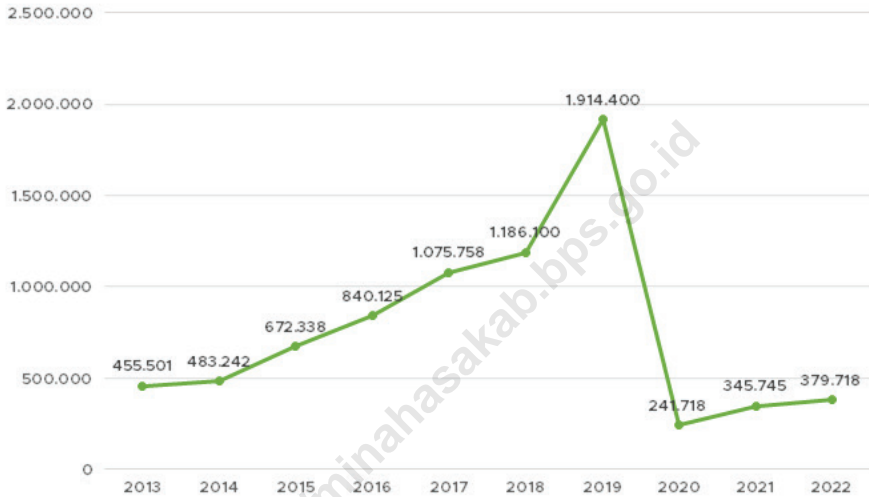
**Gambar 7.1** Jumlah Tempat Wisata Menurut Jenis, 2022  
**Figures 7.1** Number of Tourism Object by Type, 2022



Sumber/Source : Dinas Kebudayaan dan Pariwisata/Culture and Tourism Service

**Gambar**  
**Figures** 7.2

**Jumlah Wisatawan di Kabupaten Minahasa, 2018-2022**  
**Number of Tourist in Minahasa Regency, 2018-2022**



Sumber/Source : Dinas Kebudayaan dan Pariwisata/Culture and Tourism Service

**Tabel**  
**Table 7.1****Jumlah Rumah Makan/Restoran Menurut Kecamatan Kabupaten Minahasa, 2019–2022**  
**Number of Restaurants by Subdistrict Minahasa Regency, 2019–2022**

Kecamatan Subdistrict	2019	2020	2021	2022
(1)	(2)	(3)	(4)	(5)
Langowan Timur	5	5	7	7
Langowan Barat	2	2	1	1
Langowan Selatan	1	1	-	-
Langowan Utara	1	1	2	2
Tompaso	1	1	2	2
Tompaso Barat	2	2	-	-
Kawangkoan	17	17	2	2
Kawangkoan Barat	3	3	-	-
Kawangkoan Utara	9	9	13	13
Sonder	4	4	5	5
Tombariri	2	2	1	1
Tombariri Timur	-	-	-	-
Pineleng	3	3	2	2
Tombulu	-	-	1	1
Mandolang	11	11	4	4
Tondano Barat	28	28	28	28
Tondano Selatan	11	11	13	13
Remboken	1	1	1	1
Kakas	1	1	1	1
Kakas Barat	1	1	-	-
Lembean Timur	-	-	-	-
Eris	1	1	-	-
Kombi	-	-	2	2
Tondano Timur	6	6	6	6
Tondano Utara	2	2	1	1
<b>Minahasa</b>	<b>112</b>	<b>112</b>	<b>92</b>	<b>92</b>

Catatan/Note: ...

Sumber/Source: Dinas Kebudayaan dan Pariwisata/Culture and Tourism Service

**Tabel**  
**Table** 7.2

**Jumlah Akomodasi Hotel dan Penginapan Lainnya  
Menurut Kecamatan Kabupaten Minahasa, 2021–2022**  
**Number of Hotels by Subdistrict in Minahasa Regency, 2021–  
2022**

Kecamatan Subdistrict	Hotel Hotels		Kamar Rooms		Tempat Tidur Beds	
	2021	2022	2021	2022	2021	2022
(1)	(2)	(3)	(4)	(5)	(6)	(7)
Langowan Timur	-	-	-	-	-	-
Langowan Barat	-	-	-	-	-	-
Langowan Selatan	-	-	-	-	-	-
Langowan Utara	-	-	-	-	-	-
Tompaso	-	-	-	-	-	-
Tompaso Barat	-	-	-	-	-	-
Kawangkoan	-	-	-	-	-	-
Kawangkoan Barat	-	-	-	-	-	-
Kawangkoan Utara	-	-	-	-	-	-
Sonder	-	-	-	-	-	-
Tombariri	4	4	130	130	184	184
Tombariri Timur	-	-	-	-	-	-
Pineleng	-	-	-	-	-	-
Tombulu	-	-	-	-	-	-
Mandolang	4	4	270	270	440	440
Tondano Barat	-	-	-	-	-	-
Tondano Selatan	2	2	103	103	150	150
Remboken	1	1	5	5	8	8
Kakas	-	-	-	-	-	-
Kakas Barat	-	-	-	-	-	-
Lembean Timur	-	-	-	-	-	-
Eris	-	-	-	-	-	-
Kombi	-	-	-	-	-	-
Tondano Timur	-	-	-	-	-	-
Tondano Utara	-	-	-	-	-	-
<b>Minahasa</b>	<b>11</b>	<b>11</b>	<b>508</b>	<b>508</b>	<b>782</b>	<b>782</b>

Catatan/Note: ...

Sumber/Source: Dinas Kebudayaan dan Pariwisata/Culture and Tourism Service

**Tabel**  
**Table** 7.3**Jumlah Tempat Wisata Menurut Kecamatan dan Jenis Wisata di Kabupaten Minahasa, 2022**  
**Number of Tourism Places by Subdistrict and Type of Tourism in Minahasa Regency, 2022**

Kecamatan Subdistrict	Wisata Alam Nature Tourism	Wisata Budaya Historical Tourism	Wisata Buatan Artificial Tourism
(1)	(2)	(3)	(4)
Langowan Timur	1	3	-
Langowan Barat	1	2	1
Langowan Selatan	4	3	-
Langowan Utara	5	1	2
Tompaso	2	3	2
Tompaso Barat	1	2	2
Kawangkoan	3	9	2
Kawangkoan Barat	1	-	1
Kawangkoan Utara	-	1	-
Sonder	4	2	3
Tombariri	4	1	7
Tombariri Timur	-	-	-
Pineleng	2	4	2
Tombulu	4	1	1
Mandolang	3	3	15
Tondano Barat	4	3	2
Tondano Selatan	3	2	3
Remboken	1	1	2
Kakas	5	3	-
Kakas Barat	1	2	-
Lembean Timur	4	1	-
Eris	5	4	3
Kombi	11	2	2
Tondano Timur	1	2	-
Tondano Utara	2	3	1
<b>Minahasa</b>	<b>72</b>	<b>58</b>	<b>50</b>

Catatan/Note: ...

Sumber/Source: Dinas Kebudayaan dan Pariwisata/Culture and Tourism Service

**Tabel**  
**Table** 7.4

**Jumlah Wisatawan Mancanegara dan Domestik di Kabupaten Minahasa, 2012-2022**  
**Number of International and Domestic Visitors in Minahasa Regency, 2012-2022**

Tahun Year	Mancanegara International	Domestik Domestic	Jumlah Total
(1)	(2)	(3)	(4)
2012	5 597	390 610	396 207
2013	6 299	449 202	455 501
2014	7 461	475 781	483 242
2015	18 182	654 156	672 338
2016	32 125	808 000	840 125
2017	74 758	1 001 000	1 075 758
2018	85 100	1 101 000	1 186 100
2019	154 400	1 760 000	1 914 400
2020	3 992	237 726	241 718
2021	13 338	332 407	345 745
2022	13 395	366 323	379 718

Catatan/Note: ...

Sumber/Source: Dinas Kebudayaan dan Pariwisata/Culture and Tourism Service





# TRANSPORTASI DAN KOMUNIKASI

*Transportation and Communication*

# BAB

Chapter

# 08

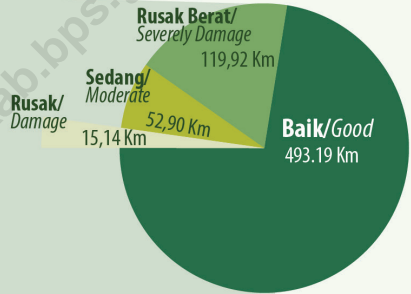
## Panjang Jalan di Kabupaten Minahasa

*Length of Roads in Minahasa Regency*

Menurut Kewenangan Pemerintahan  
*By Level of Government Authority*



Menurut Kondisi Jalan  
*By Condition of Roads*



Menurut Jenis Permukaan Jalan (Km)  
*By Type of Roads Surface (Km)*



## Jumlah Kendaraan Bermotor di Kabupaten Minahasa

*Number of Motor Vehicles in Minahasa Regency*



Truk / Truck

1.194



Ambulans / Ambulance

50



Mobil Barang / Pick Up Truck

6.777



Mobil Penumpang / Passenger Cars

17.983



Bus / Bus

15



Sepeda Motor / Motorcycle

82.577

Tanah/Soil  
26,04 Km





**PENJELASAN TEKNIS**

1. Kendaraan bermotor adalah setiap kendaraan yang digerakkan oleh peralatan teknik yang ada pada kendaraan tersebut, biasanya digunakan untuk angkutan orang atau barang di atas jalan raya selain kendaraan yang berjalan di atas rel. Kendaraan bermotor yang dicatat adalah semua jenis kendaraan kecuali kendaraan bermotor TNI/Polri dan Korps Diplomatik.
2. Mobil penumpang adalah setiap kendaraan bermotor yang dilengkapi dengan tempat duduk untuk sebanyak-banyaknya delapan orang, tidak termasuk tempat duduk untuk pengemudi, baik dilengkapi atau tidak dilengkapi bagasi.
3. Mobil bus adalah setiap kendaraan bermotor yang dilengkapi dengan tempat duduk untuk lebih dari delapan orang, tidak termasuk tempat duduk untuk pengemudi, baik dilengkapi atau tidak dilengkapi bagasi.
4. Mobil truk adalah setiap kendaraan bermotor yang digunakan untuk angkutan barang, selain mobil penumpang, mobil bis
5. Kantor Pos adalah tempat pemberi pelayanan komunikasi tertulis dan atau surat elektronik, layanan paket, layanan logistik, layanan transaksi keuangan, dan layanan keagenan pos untuk

**TECHNICAL NOTES**

1. *Motor vehicles are any kind of vehicles motorized by machine in those vehicles. Usually used for carrying peoples and goods on roads except those vehicles moved along railway line. The data cover all kinds of motor vehicles except those belong to Indonesia Army Force, Indonesian State Police and corps diplomatic.*
2. *Passenger cars are any motor vehicles with no more than eight seats, excluding seat for driver, it can be with or without hoot.*
3. *Buses are passengers cars which have seats for more than eight passengers, not included the driver. It can be with or without the boot.*
4. *Trucks are motor vehicles to carry goods other than passenger cars, buses, and motorcycles. Ship call is a ship arriving at a port either for mooring or berthing.*
5. *Post Office is a service provider facility of written communication and or electronic mail, parcel service, logistics services, financial transaction services, and postal services to the public. Postal house*

kepentingan umum. Rumah pos berfungsi sama seperti kantor pos dan kantor pos pembantu, bedanya rumah pos biasanya terletak di daerah terpencil.

6. Data panjang jalan negara bersumber dari balai pelaksana jalan nasional, jalan provinsi bersumber dari dinas pekerjaan umum provinsi dan data jalan kabupaten/kota bersumber dari Dinas Pekerjaan Umum Kabupaten/Kota, diolah dari daftar PJ-II/5.

*has the same function as the post office and subsidiary of post office, the difference is that postal house is usually located in remote areas.*

6. *Data on the length of state and provincial roads were taken the National Road Hall, provincial roads were taken from public Work Office and Regency/Municipality roads were taken from Regency/Municipality Public Works Offices, based on PJ-II/5*

<https://minahasakab.bpp.go.id>

## ULASAN

Jalan merupakan prasarana transportasi darat yang penting untuk memperlancar kegiatan perekonomian di suatu wilayah. Panjang ruas jalan negara di Kabupaten Minahasa pada tahun 2021 mencapai 681.15 km.

Banyaknya kendaraan bermotor yang terdaftar pada Samsat Kabupaten Minahasa pada tahun 2021 tercatat 108.596 unit. Kendaraan bermotor terbanyak adalah jenis sepeda motor sejumlah 82.577 unit dan kemudian jenis kendaraan mobil penumpang sejumlah 17.983 unit.

Jumlah Perusahaan yang menggunakan menara telekomunikasi menurut kecamatan di Kabupaten Minahasa pada Tahun 2021 adalah sebanyak 103 perusahaan, perusahaan paling banyak terletak di kecamatan Tombariri dengan 16 perusahaan dan kemudian kecamatan Pineleng dengan jumlah 15 perusahaan.

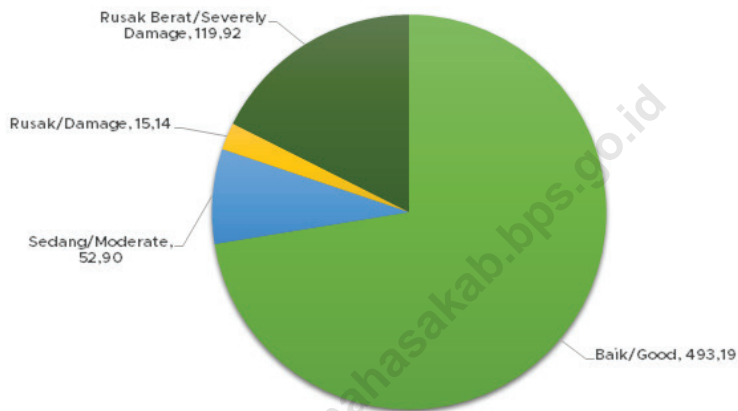
## DESCRIPTION

*Road is an important land transport infrastructure to support the economic development of a region. The total of state road length in Minahasa Regency at 2020 was reached 1,663.93 km.*

*Number of vehicles registered at Regional Police Office Minahasa Regency were recorded at 10.919 units. The most vehicles in Minahasa Regency are motorcycles reached 77.526 units and then passenger cars vehicles reached 16.523units.*

*The number of companies using telecommunication towers by sub-district in Minahasa Regency in 2021 is 103 companies, the most companies are located in Tombariri and Pineleng sub-districts with 16 companies each.*

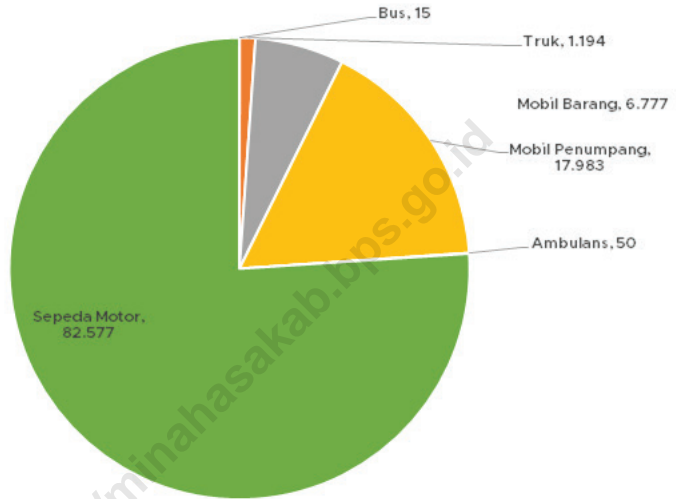
**Gambar 8.1** **Persentase Panjang Jalan Menurut Kondisi di Kabupaten Minahasa, 2022**  
**Percentage of Length of Road by Condition in Minahasa Regency, 2022**



Sumber/Source : Dinas PU Kabupaten Minahasa

**Gambar** 8.2  
**Figures**

**Persentase Kendaraan Menurut Jenis di Kabupaten  
Minahasa, 2022**  
**Percentage of Vehicles by Type in Minahasa Regency, 2022**



Sumber/Source: Samsat

## 8.1 TRANSPORTASI TRANSPORTATION

**Tabel 8.1.1 Panjang Jalan<sup>1</sup> Menurut Tingkat Kewenangan Pemerintahan di Kabupaten Minahasa (km), 2020–2022**  
**Table 8.1.1 Length of Roads<sup>1</sup> by Level of Government Authority in Minahasa Regency (km), 2020–2022**

Tingkat Kewenangan Pemerintahan Level of Government Authority	2020	2021	2022
(1)	(2)	(3)	(4)
Negara <sup>2</sup> /State <sup>2</sup>	178,00	178,00	178,00
Provinsi/Province	208,40	208,40	208,40
Kabupaten/Kota Regency/Municipality	681,15	681,15	681,15
<b>Jumlah/Total</b>	<b>1 067,55</b>	<b>1 067,55</b>	<b>1 067,55</b>

Catatan/Note: <sup>1</sup> Data tidak termasuk panjang jalan tol/Excluding toll road

<sup>2</sup> Berdasarkan Keputusan Menteri Pekerjaan Umum dan Perumahan Rakyat No. 248/KPTS/M/2016/Based on Public Work and Public Housing Ministerial No. 248/KPTS/M/2016

Sumber/Source: Dinas PU Kabupaten Minahasa, Kementerian PUPR Provinsi Sulawesi Utara

**Tabel 8.1.2** Panjang Jalan Menurut Jenis Permukaan Jalan di Kabupaten Minahasa (km), 2020–2022  
**Table 8.1.2** Length of Roads by Type of Road Surface Minahasa Regency (km), 2020-2022

Jenis Permukaan Jalan Type of Road Surface	2020	2021	2022
(1)	(2)	(3)	(4)
Aspal/Paved	590,70	579,057	614,99
Kerikil/Gravel	23,10	45,238	19,73
Tanah/Soil	67,35	55,655	26,04
Lainnya/Others	-	1,20	20,38
<b>Jumlah/Total</b>	<b>681,15</b>	<b>681,15</b>	<b>681,15</b>

Catatan/Note: ...

Sumber/Source: Dinas PU Kabupaten Minahasa



**Tabel 8.1.3 Panjang Jalan Menurut Kondisi Jalan di Kabupaten Minahasa (km), 2020-2022**  
**Length of Roads by Condition of Roads in Minahasa Regency (km), 2020–2022**

<b>Kondisi Jalan Condition of Roads</b>	<b>2020</b>	<b>2021</b>	<b>2022</b>
(1)	(2)	(3)	(4)
Baik/ <i>Good</i>	360,10	407,814	493,19
Sedang/ <i>Moderate</i>	112,75	70,479	52,90
Rusak/ <i>Damage</i>	124,51	104,884	15,14
Rusak Berat/ <i>Severely Damage</i>	83,79	97,973	119,92
<b>Jumlah/<i>Total</i></b>	<b>681,15</b>	<b>681,15</b>	<b>681,15</b>

Catatan/*Note*: ...

Sumber/*Source*: Dinas PU Kabupaten Minahasa

**Tabel**  
**Table** 8.1.4

**Jumlah Kendaraan Bermotor Menurut Jenis Kendaraan di Kabupaten Minahasa, 2022**  
**Number of Motor Vehicles by Type of Vehicle in Minahasa Regency, 2022**

Jenis Kendaraan <i>Type of Vehicle</i>	Jumlah <i>Total</i>
(1)	(2)
Bus / <i>Bus</i>	15
Truk / <i>Truck</i>	1 194
Mobil Barang / <i>Pick Up Cars</i>	6 777
Mobil Penumpang / <i>Passenger Cars</i>	17 983
Ambulans / <i>Ambulance</i>	50
Sepeda Motor / <i>Motorcycle</i>	82 577
<b>Jumlah/Total</b>	<b>108 596</b>

Catatan/Note: ...

Sumber/Source: Samsat

**Tabel 8.2.1** Jumlah Kantor Pos Cabang, Kantor Pos Pembantu, dan Rumah Pos Menurut Kecamatan di Kabupaten Minahasa, 2022  
*Number of Branch Post Offices, Post Offices Subsidiaries, and Mailing Houses by Subdistrict in Minahasa Regency, 2022*

Kecamatan Subdistrict	Kantor Pos Cabang Branch Post Offices	Kantor Pos Pembantu Subsidiaries Post Offices	Rumah Pos Mailing Houses
(1)	(2)	(3)	(4)
Langowan Timur	-	-	-
Langowan Barat	1	1	-
Langowan Selatan	-	-	-
Langowam Utara	-	-	-
Tompaso	1	1	-
Tompaso Barat	-	-	-
Kawangkoan	1	1	-
Kawangkoan Barat	-	-	-
Kawangkoan Utara	-	-	-
Sonder	1	1	-
Tombariri	-	-	-
Tombariri Timur	-	-	-
Pineleng	1	1	-
Tombulu	-	-	-
Mandolang	-	-	-
Tondano Barat	-	-	-
Tondano Selatan	-	-	-
Remboken	1	1	-
Kakas	1	1	-
Kakas Barat	-	-	-
Lembean Timur	-	-	-
Eris	1	1	-
Kombi	1	1	-
Tondano Timur	1	1	-
Tondano Utara	-	-	-
<b>Minahasa</b>	<b>10</b>	<b>10</b>	-

Catatan/Note: ...

Sumber/Source: PT Pos

**Tabel**  
**Table** 8.2.2

**Jumlah Perusahaan Pengguna Menara Telekomunikasi Menurut Kecamatan di Kabupaten Minahasa, 2022**  
**Number of Telecommunication Tower User Company by Subdistrict in Minahasa Regency, 2022**

Kecamatan <i>Subdistrict</i>	Menara Telekomunikasi <i>Telecommunication Tower</i>
(1)	(2)
Langowan Timur	-
Langowan Barat	3
Langowan Selatan	1
Langowam Utara	5
Tompaso	3
Tompaso Barat	2
Kawangkoan	5
Kawangkoan Barat	-
Kawangkoan Utara	2
Sonder	5
Tombariri	16
Tombariri Timur	-
Pineleng	15
Tombulu	5
Mandolang	-
Tondano Barat	7
Tondano Selatan	-
Remboken	3
Kakas	7
Kakas Barat	3
Lembean Timur	3
Eris	4
Kombi	5
Tondano Timur	5
Tondano Utara	4
<b>Minahasa</b>	<b>103</b>

Catatan/Note: ...

Sumber/Source: Dinas Komunikasi dan Informasi Kabupaten Minahasa





# PERBANKAN, KOPERASI, DAN HARGA-HARGA

Banking, Cooperative, and Prices

**BAB**  
Chapter

**09**

## Jumlah Koperasi Aktif di Kabupaten Minahasa

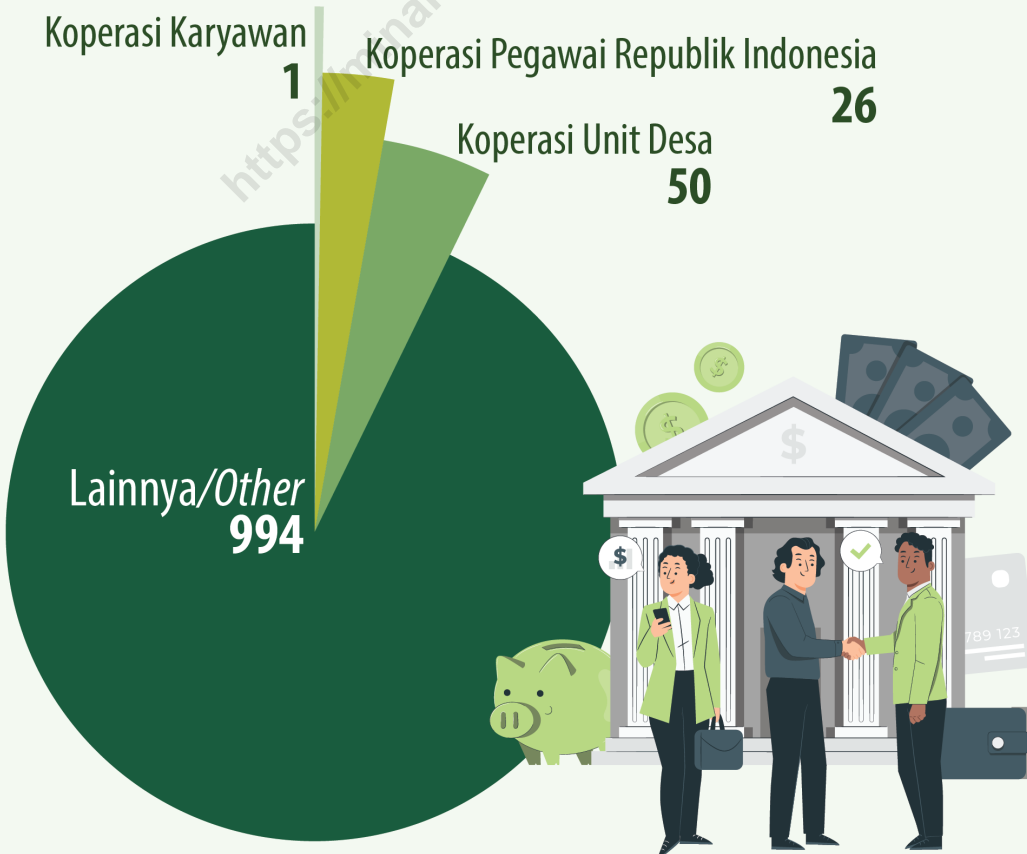
Number of Active Cooperative in Minahasa Regency

Koperasi di Kabupaten Minahasa didominasi oleh koperasi primer kabupaten sebanyak 1054 koperasi  
Cooperative in Minahasa Regency is dominated by regency primary cooperative which is 1054 cooperative

**1.071**

## Jumlah Koperasi Menurut Jenisnya di Kabupaten Minahasa

Number of Cooperative by The Type in Minahasa Regency





**PENJELASAN TEKNIS**

1. Koperasi adalah badan usaha yang beranggotakan orang seorang atau badan hukum koperasi dengan melandaskan kegiatannya berdasarkan prinsip koperasi sekaligus sebagai gerakan ekonomi rakyat yang berdasar atas asas kekeluargaan.
2. Sisa hasil usaha koperasi merupakan pendapatan koperasi yang diperoleh dalam satu tahun buku dikurangi dengan biaya, penyusutan, dan kewajiban lainnya termasuk pajak dalam tahun buku yang bersangkutan.

**TECHNICAL NOTES**

1. *Cooperative is an establishment that its members are people or establishments with legal status of cooperative and its activities based on people economic movement.*
2. *Net profit of cooperative is gross income in one year minus expenses, depreciation, and other liabilities including taxes in current year*



**ULASAN**

Koperasi merupakan badan usaha penting dalam mengembangkan perekonomian. Jumlah Koperasi di Kabupaten Minahasa pada tahun 2021 adalah sebanyak 1.071 koperasi. Jumlah ini mengalami perubahan dari tahun 2020.

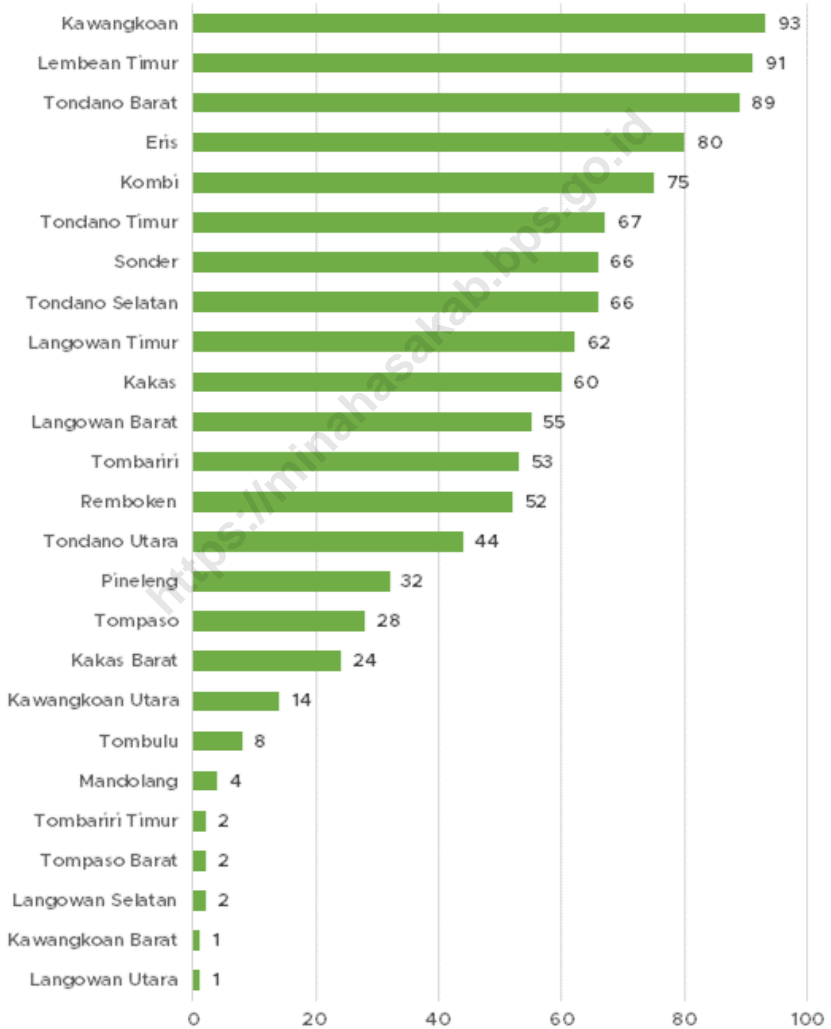
**DESCRIPTION**

*Cooperatives are important business entities in developing the economy. The number of cooperatives in the Minahasa Regency in 2021 was 1,071 cooperatives. This number has changed from 2020.*

<https://minahasakab.bps.go.id>

**Gambar** 9.1  
**Figures**

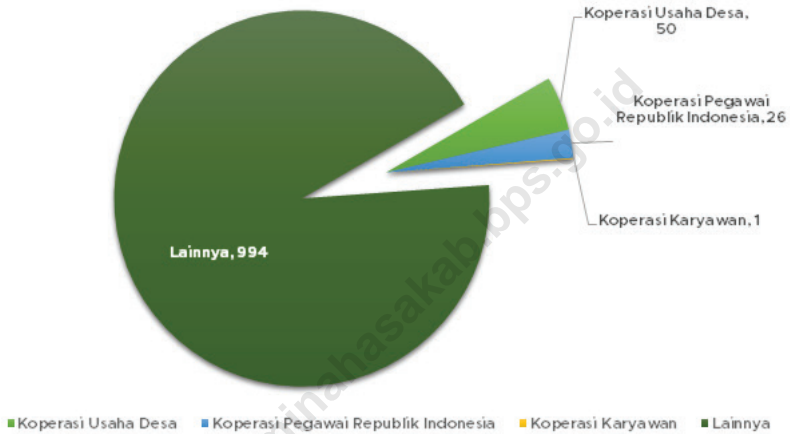
**Jumlah Koperasi Menurut Kecamatan di Kabupaten Minahasa, 2022**  
**Number of Cooperatives by Subdistrict in Minahasa Regency, 2022**



Sumber/Source : Dinas Koperasi dan UKM Kabupaten Minahasa/Small Medium enterprises and Cooperative Services of Minahasa Regency

**Gambar** 9.2  
**Figures**

**Persentase Koperasi Menurut Jenis di Kabupaten  
Minahasa, 2022**  
*Percentage of Cooperatives by Type in Minahasa Regency,  
2022*



Sumber/Source : Dinas Koperasi dan UKM Kabupaten Minahasa/*Small Medium enterprises and Cooperative Services of Minahasa Regency*

**Tabel 9.1**  
**Table**

**Jumlah Koperasi Aktif Menurut Kecamatan di Kabupaten Minahasa, 2019–2022**  
**Number of Active Cooperative by Subdistrict in Minahasa Regency, 2019–2022**

Kecamatan Subdistrict	2019	2020	2021	2022
(1)	(2)	(3)	(4)	(5)
Langowan Timur	39	39	62	62
Langowan Barat	38	38	55	55
Langowan Selatan	23	23	2	2
Langowan Utara	16	16	1	1
Tompaso	20	20	28	28
Tompaso Barat	13	13	2	2
Kawangkoan	30	30	93	93
Kawangkoan Barat	31	31	1	1
Kawangkoan Utara	43	43	14	14
Sonder	67	67	66	66
Tombariri	41	41	53	53
Tombariri Timur	19	19	2	2
Pineleng	23	23	32	32
Tombulu	12	12	8	8
Mandolang	12	12	4	4
Tondano Barat	103	104	89	89
Tondano Selatan	59	59	66	66
Remboken	57	57	52	52
Kakas	60	60	60	60
Kakas Barat	37	37	24	24
Lembean Timur	100	100	91	91
Eris	93	93	80	80
Kombi	85	85	75	75
Tondano Timur	80	80	67	67
Tondano Utara	41	41	44	44
<b>Minahasa</b>	<b>1 142</b>	<b>1 143</b>	<b>1 071</b>	<b>1 071</b>

Catatan/Note: ...

Sumber/Source: Dinas Koperasi dan UKM Kabupaten Minahasa/Small Medium enterprises and Cooperative Services of Minahasa Regency

**Tabel**  
**Table** 9.2**Jumlah Koperasi Menurut Jenis Koperasi dan Kecamatan di Kabupaten Minahasa, 2022**  
**Number of Cooperative by Kind of Cooperative and Subdistrict in Minahasa Regency, 2022**

Kecamatan Subdistrict	Jenis Koperasi/ Kind of Cooperative				Jumlah Total
	KUD	KPRI	KOPKAR	Lainnya Other	
(1)	(2)	(3)	(4)	(6)	(7)
Langowan Timur	-	-	-	62	62
Langowan Barat	5	1	-	49	55
Langowan Selatan	-	-	-	2	2
Langowan Utara	-	-	-	1	1
Tompaso	1	-	-	27	28
Tompaso Barat	-	-	-	2	2
Kawangkoan	4	4	-	85	93
Kawangkoan Barat	-	-	-	1	1
Kawangkoan Utara	-	-	-	14	14
Sonder	6	1	-	59	66
Tombariri	3	1	-	49	53
Tombariri Timur	1	-	-	1	2
Pineleng	2	3	-	27	32
Tombulu	1	-	-	7	8
Mandolang	-	-	-	4	4
Tondano Barat	3	2	-	84	89
Tondano Selatan	1	-	-	65	66
Remboken	3	1	-	48	52
Kakas	4	3	-	53	60
Kakas Barat	-	-	-	24	24
Lembean Timur	4	-	-	87	91
Eris	4	1	-	75	80
Kombi	6	-	-	69	75
Tondano Timur	1	1	1	64	67
Tondano Utara	1	8	-	35	44
<b>Minahasa</b>	<b>50</b>	<b>26</b>	<b>1</b>	<b>994</b>	<b>1 071</b>

Catatan/Note: ...

Sumber/Source: Dinas Koperasi dan UKM Kabupaten Minahasa/Small Medium enterprises and Cooperative Services of Minahasa Regency

**Tabel**  
**Table** 9.3**Jumlah Kantor Bank Menurut Kelompok Bank di Kabupaten  
Minahasa, 2022**  
*Number of Bank Office by Groups of Bank in Minahasa  
Regency, 2022*

Kelompok Bank Groups of Bank	KP	KC	KCP	KK
(1)	(2)	(3)	(4)	(5)
Persero	-	-	-	-
BPD	-	-	-	-
Bank Swasta	-	-	-	-
Bank Asing	-	-	-	-
Bank Umum Syariah	-	-	-	-
BUS-BPD	-	-	-	-

Catatan/Note: ...

Sumber/Source: Otoritas Jasa Keuangan/Financial Service Authority





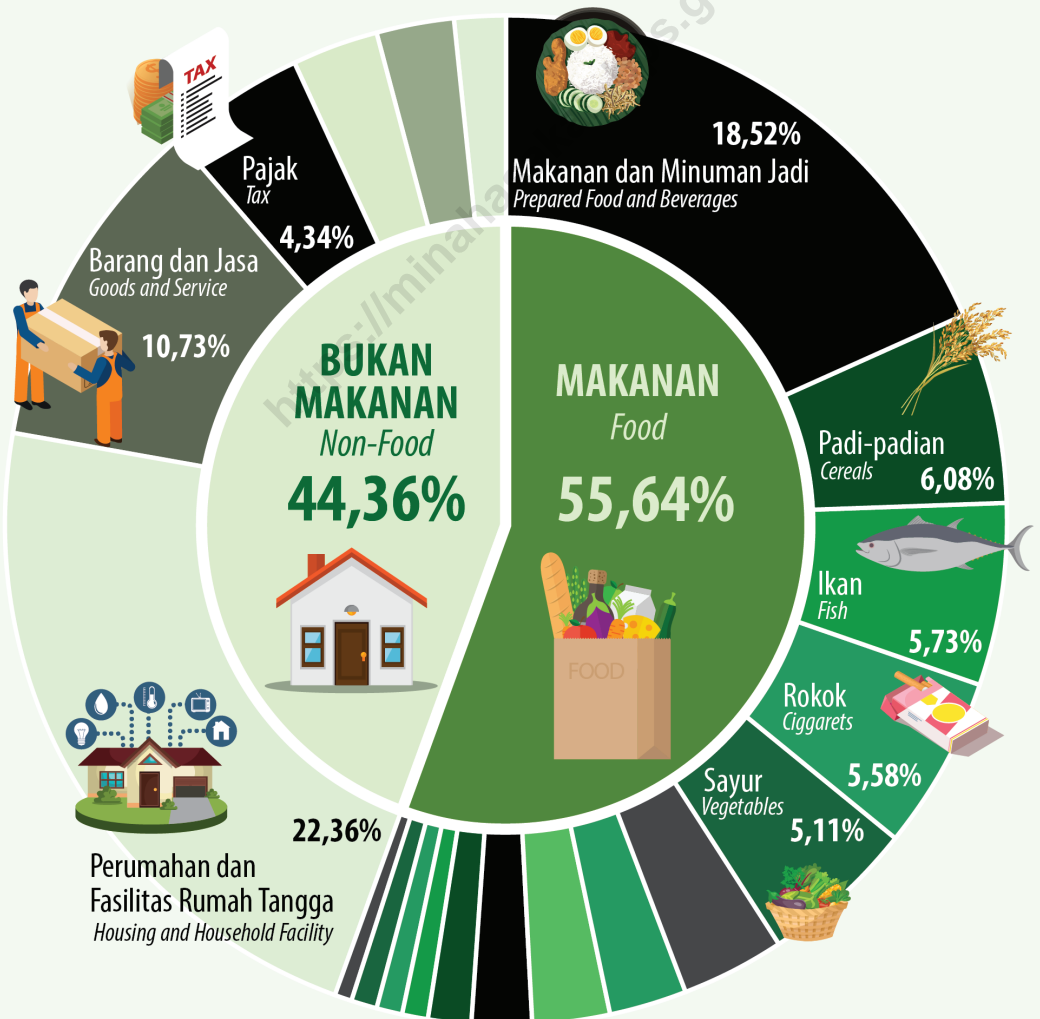
# PENGELUARAN PENDUDUK

Population Expenditure

## BAB Chapter 10

Rata-rata Pengeluaran per Kapita Dalam Satu Bulan  
Average Expenditure per Capita in One Month

Rp. 1.269.359







**PENJELASAN TEKNIS**

1. Pengeluaran rata-rata per kapita adalah biaya yang dikeluarkan untuk konsumsi semua anggota rumah tangga selama sebulan baik yang berasal dari pembelian, pemberian maupun produksi sendiri dibagi dengan banyaknya anggota rumah tangga dalam rumah tangga tersebut.

**TECHNICAL NOTES**

1. *Per capita Average Expenditure is the cost spent for all household members consumption during the month, whether from purchasing, giving or own production, divided by the number of household members in the household.*

<https://minahasakab.bps.go.id>

**ULASAN**

Pengeluaran konsumsi rumah tangga terdiri dari semua pengeluaran atas pembelian barang dan jasa yang tujuannya untuk dikonsumsi. Konsumsi dan pengeluaran rumah tangga dibagi menjadi dua kelompok pengeluaran, yaitu pengeluaran makanan dan pengeluaran bukan makanan. Pada tahun 2022, rata-rata pengeluaran makanan sebesar hanya 55,65 persen dari total pengeluaran, sedangkan rata-rata pengeluaran non makanan sebesar 44,35 persen.

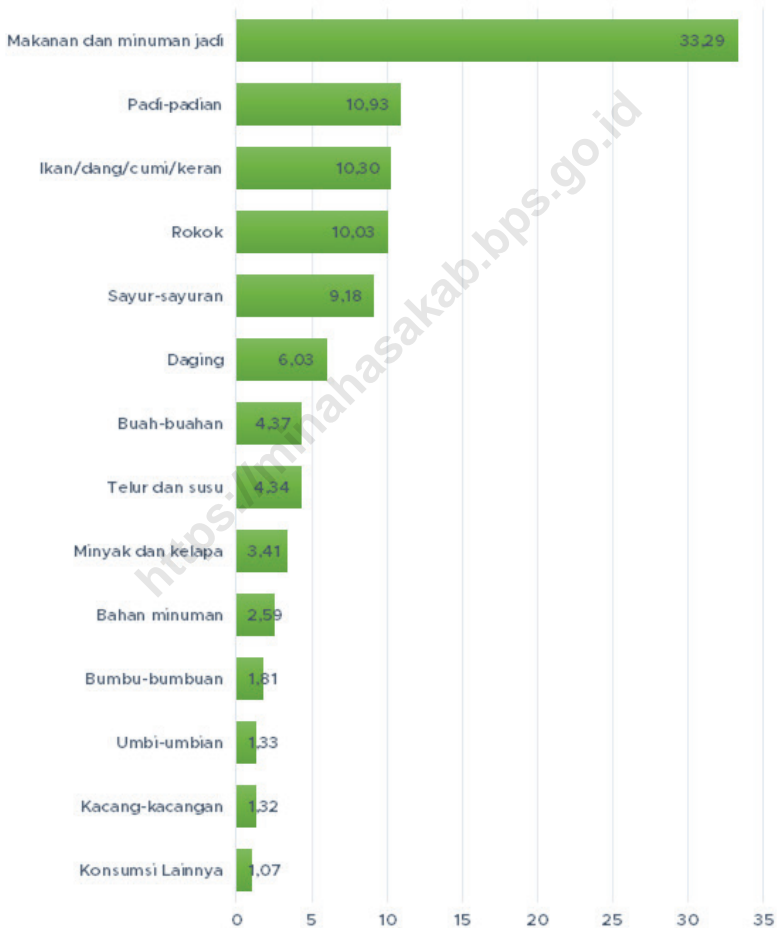
**DESCRIPTION**

*Household consumption expenditure is composed of all expenditures on the purchase of goods and services that aim to consume. Consumption and expenditure divided into two groups of expenditures, namely expenditure of food and non food expenditure. The average of food expenditure was 55,65 percent of total expenditure, while the average of non food expenditure was 44,35 percent.*

<https://minahasakab.bptsp.go.id>

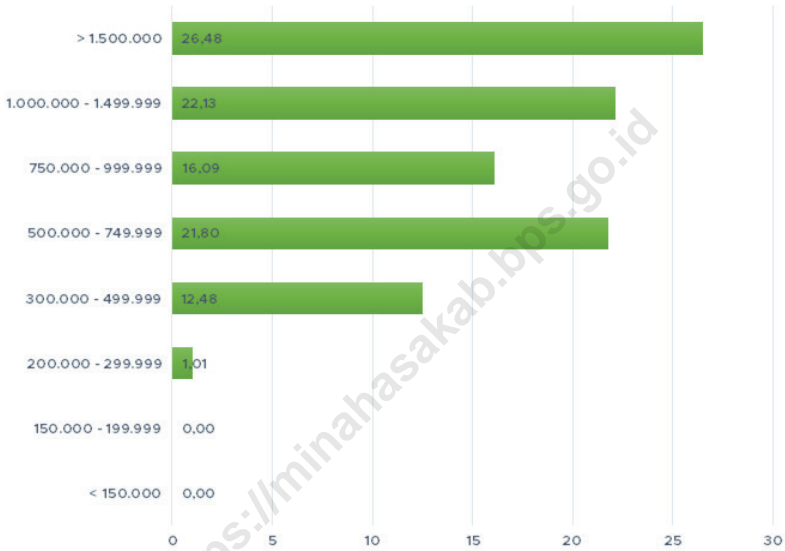
**Gambar** 10.1  
**Figures**

**Persentase Pengeluaran Makanan dan Non Makanan di Kabupaten Minahasa, 2022**  
**Percentage of Food and Non Food Expenditure in Minahasa Regency, 2022**



Sumber/Source : BPS, Survei Sosial Ekonomi Nasional (Susenans) Maret/BPS-Statistics Indonesia, National Socioeconomic Survey March

**Gambar 10.2** **Persentase Penduduk Menurut Golongan Pengeluaran Perkapita, 2022**  
**Percentage of Population by Percapita Spending Groups, 2022**



Sumber/Source : BPS, Survei Sosial Ekonomi Nasional (Susenas) Maret/BPS-Statistics Indonesia, National Socioeconomic Survey March

**Tabel**  
**Table** 10.1

**Rata-rata Pengeluaran per Kapita Sebulan Menurut Kelompok Komoditas (rupiah) di Kabupaten Minahasa, 2021 dan 2022**  
**Monthly Average Expenditure per Capita by Commodity Group (rupiahs) in Minahasa Regency, 2021 and 2022**

<b>Kelompok Komoditi/Commodity Group</b>	<b>2021</b>	<b>2022</b>
(1)	(2)	(3)
<b>Makanan/Food</b>		
Padi-padian/ <i>Cereals</i>	80 392	78 815
Umbi-umbian/ <i>Tubers</i>	7 593	9 619
Ikan/udang/cumi/kerang/ <i>Fish/shrimp/common squid/shells</i>	68 650	74 267
Daging/ <i>Meat</i>	34 296	43 512
Telur dan susu/ <i>Eggs and milk</i>	29 999	31 331
Sayur-sayuran/ <i>Vegetables</i>	55 141	66 185
Kacang-kacangan/ <i>Legumes</i>	7 554	9 507
Buah-buahan/ <i>Fruits</i>	29 696	31 549
Minyak dan kelapa/ <i>Oil and coconut</i>	15 616	24 617
Bahan minuman/ <i>Beverage stuffs</i>	17 003	18 654
Bumbu-bumbuan/ <i>Spices</i>	10 894	13 075
Konsumsi lainnya/ <i>Miscellaneous food items</i>	6 361	7 724
Makanan dan minuman jadi/ <i>Prepared food and beverages</i>	174 528	240 147
Rokok/ <i>Cigarettes</i>	61 482	72 322
<b>Jumlah makanan/Total food</b>	<b>599 205</b>	<b>721 323</b>
<b>Bukan makanan/Non-food</b>		
Perumahan dan fasilitas rumah tangga/ <i>Housing and household facilities</i>	315 903	289 802
Aneka komoditas dan jasa/ <i>Goods and services</i>	218 678	139 103
Pakaian, alas kaki, dan tutup kepala/ <i>Clothing, footwear, and headgear</i>	31 843	39 278
Komoditas tahan lama/ <i>Durable goods</i>	64 370	32 366
Pajak, pungutan, dan asuransi/ <i>Taxes and insurance</i>	51 099	56 261
Keperluan pesta dan upacara/kenduri/ <i>Parties and ceremonies</i>	23 597	18 226
<b>Jumlah bukan makanan/Total non-food</b>	<b>705 490</b>	<b>575 036</b>
<b>Jumlah/Total</b>	<b>1 304 695</b>	<b>1 296 359</b>

Catatan/Note: ...

Sumber/Source: BPS, Survei Sosial Ekonomi Nasional (Susenas) Maret/BPS-Statistics Indonesia, National Socioeconomic Survey March

**Tabel**  
**Table** 10.2**Persentase Pengeluaran per Kapita Sebulan Menurut Kelompok Komoditas di Kabupaten Minahasa, 2021 dan 2022****Percentage of Monthly Expenditure per Capita by Commodity Group in Minahasa Regency, 2021 and 2022**

<b>Kelompok Komoditas/Commodity Group</b>	<b>2021</b>	<b>2022</b>
(1)	(2)	(3)
<b>Makanan/Food</b>		
Padi-padian/Cereals	6,16	6,08
Umbi-umbian/Tubers	0,58	0,74
Ikan/udang/cumi/kerang/Fish/shrimp/common squid/shells	5,26	5,73
Daging/Meat	2,63	3,36
Telur dan susu/Eggs and milk	2,30	2,42
Sayur-sayuran/Vegetables	4,23	5,11
Kacang-kacangan/Legumes	0,58	0,73
Buah-buahan/Fruits	2,28	2,43
Minyak dan kelapa/Oil and coconut	1,20	1,90
Bahan minuman/Beverage stuffs	1,30	1,44
Bumbu-bumbuan/Spices	0,83	1,01
Konsumsi lainnya/Miscellaneous food items	0,49	0,60
Makanan dan minuman jadi/Prepared food and beverages	13,38	18,52
Rokok/Cigarettes	4,71	5,58
<b>Jumlah makanan/Total food</b>	<b>45,93</b>	<b>55,64</b>
<b>Bukan makanan/Non-food</b>		
Perumahan dan fasilitas rumah tangga/Housing and household facilities	24,21	22,36
Aneka komoditas dan jasa/Goods and services	16,76	10,73
Pakaian, alas kaki, dan tutup kepala/Clothing, footwear, and headgear	2,44	3,03
Komoditas tahan lama/Durable goods	4,93	2,50
Pajak, pungutan, dan asuransi/Taxes and insurance	3,92	4,34
Keperluan pesta dan upacara/kenduri/Parties and ceremonies	1,81	1,41
<b>Jumlah bukan makanan/Total non-food</b>	<b>54,07</b>	<b>44,36</b>
<b>Jumlah/Total</b>	<b>100,00</b>	<b>100,00</b>

Catatan/Note: ...

Sumber/Source: BPS, Survei Sosial Ekonomi Nasional (Susenas) Maret/BPS-Statistics Indonesia, National Socioeconomic Survey March

**Tabel**  
**Table** 10.3**Persentase Penduduk Menurut Golongan Pengeluaran Per Kapita Sebulan di Kabupaten Minahasa, 2022**  
*Percentage of Population by Per Capita Spending Group a Month in Minahasa Regency, 2022*

<b>Golongan Pengeluaran</b> <i>Spending Group</i> <b>(Rp)</b>	<b>Persentase Penduduk</b> <i>Percentage of Population</i>
(1)	(2)
< 150 000	0,00
150 000–199 999	0,00
200 000–299 999	1,01
300 000–499 999	12,48
500 000–749 999	21,80
750 000–999 999	16,09
1 000 000–1 499 999	22,13
> 1 500 000	26,48
<b>Jumlah/Total</b>	<b>100,00</b>

Catatan/Note: ...

Sumber/Source: BPS, Survei Sosial Ekonomi Nasional (Susenas) Maret/BPS-Statistics Indonesia, National Socioeconomic Survey March







**Pasar Tradisional di Kabupaten Minahasa**  
*Traditional Market in Minahasa Regency*



Jumlah Pasar Tradisional  
*Number of Traditional Market*

**27**

Bangunan Permanen  
*Permanent Building*

**20**

Bangunan Semi Permanen  
*Semi Permanent Building*

**5**

Tanpa Bangunan  
*Without Building*

**2**



**PENJELASAN TEKNIS**

1. Barang-barang yang dikirim ke luar negeri untuk diolah dicatat sebagai ekspor, sedangkan hasil olahan yang dikembalikan ke Indonesia dicatat sebagai impor.
2. Barang-barang luar negeri yang diolah di dalam negeri dicatat sebagai barang impor meskipun barang olahan tersebut akan kembali ke luar negeri.

**TECHNICAL NOTES**

1. *Goods sent abroad for processing purposes are recorded as export while its products sent to Indonesia are recorded as import.*
2. *Foreign goods processed in Indonesia are still recorded as imports although its products will be sent back to abroad*

<https://minahasakab.bps.go.id>

**ULASAN**

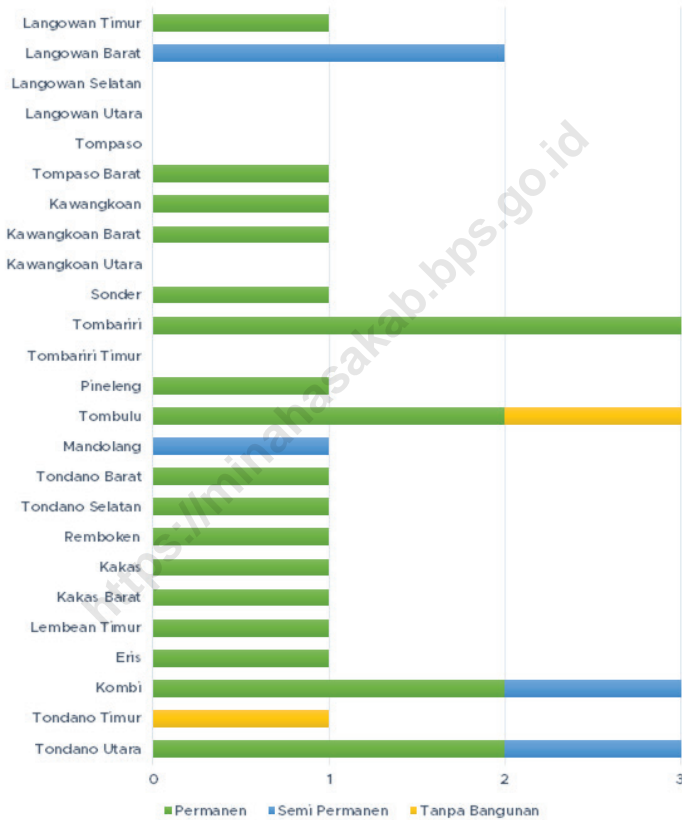
Pasar di Minahasa terdiri dari Pasar dengan Bangunan Permanen, Pasar dengan Bangunan Semi Permanen dan Pasar Tanpa Bangunan. Secara total terdapat 27 pasar di Kabupaten Minahasa pada tahun 2022.

**DESCRIPTION**

*Markets in Minahasa consist of Markets with Permanent Buildings, Markets with Semi-Permanent Buildings and Markets without Buildings. There are 27 markets in Minahasa Regency in 2022.*

<https://minahasakab.bps.go.id>

**Gambar 11.1** Jumlah Pasar menurut Kecamatan, 2022  
**Figures** **11.1** **Number of Markets by Subdistrict, 2022**



Sumber/Source : Dinas Perdagangan Kabupaten Minahasa/Trading Service of Minahasa Regency

**Tabel**  
**Table** 11.1**Jumlah Pasar Tradisional Menurut Kecamatan dan Jenis Bangunan di Kabupaten Minahasa, 2022**  
**Number of Traditional Markets by Subdistrict and Type of Building in Minahasa Regency, 2022**

Kecamatan Subdistrict	Bangunan Permanen Permanent Building	Bangunan Semi Permanen Semi Permanent Building	Tanpa Bangunan Without Building
(1)	(2)	(3)	(4)
Langowan Timur	1	-	-
Langowan Barat	-	1	-
Langowan Selatan	-	-	-
Langowan Utara	-	1	-
Tompaso	-	-	-
Tompaso Barat	-	1	-
Kawangkoan	1	-	-
Kawangkoan Barat	1	-	-
Kawangkoan Utara	-	-	-
Sonder	2	-	-
Tombariri	3	-	-
Tombariri Timur	-	-	-
Pineleng	1	-	-
Tombulu	2	-	-
Mandolang	-	1	-
Tondano Barat	1	1	-
Tondano Selatan	1	-	-
Remboken	1	1	-
Kakas	1	-	-
Kakas Barat	-	1	-
Lembean Timur	1	-	-
Eris	1	-	1
Kombi	1	-	1
Tondano Timur	-	-	-
Tondano Utara	-	-	-
<b>Minahasa</b>	<b>18</b>	<b>7</b>	<b>2</b>

Catatan/Note: ...

Sumber/Source: Dinas Perdagangan Kabupaten Minahasa/Trading Service of Minahasa Regency



# SISTEM NERACA REGIONAL

Regional Accounts System

## BAB Chapter 12

### Pertumbuhan Ekonomi Economics Growth

**PDRB ADHK**  
Rp12.812,87 Milliar

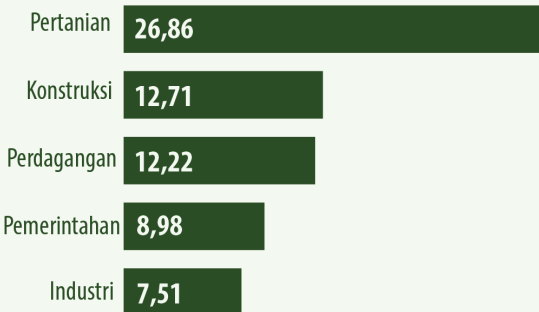
**PDRB ADHB**  
Rp20.369,10 Milliar



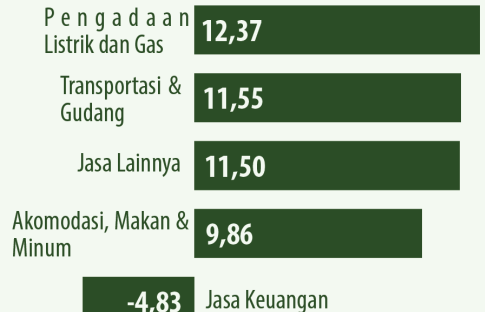
Perekonomian di Kabupaten Minahasa yang sempat turun karena terdampak Covid-19 pada 2020, mampu pulih kembali dan tumbuh hingga mencapai angka 5,47 pada tahun 2022

*Economy in Minahasa Regency which had declined due to Covid-19 in 2020, was able to recover and grow to 5,47 in 2022*

### Distribusi PDRB Menurut Lapangan Usaha Distribution of GRDP by Industry



### Pertumbuhan PDRB Menurut Lapangan Usaha Growth of GRDP by Industry







**PENJELASAN TEKNIS**

1. Penghitungan statistik neraca nasional mengikuti buku petunjuk yang diterbitkan oleh Perserikatan Bangsa Bangsa (PBB) dikenal sebagai Sistem Neraca Nasional (SNN). SNN adalah rekomendasi internasional tentang bagaimana menyusun ukuran aktivitas ekonomi yang sesuai dengan standar neraca baku yang didasarkan pada prinsip-prinsip ekonomi. Rekomendasi yang dimaksud dinyatakan dalam sekumpulan konsep, definisi, klasifikasi, dan aturan neraca yang disepakati secara internasional dalam mengukur indikator tertentu seperti Produk Domestik Bruto (PDB). Salah satu bentuk adaptasi pencatatan statistik nasional adalah melakukan perubahan tahun dasar PDB Indonesia dari tahun 2000 ke 2011. Perubahan tahun dasar PDB dilakukan seiring dengan mengadopsi rekomendasi PBB yang tertuang dalam Sistem Neraca Nasional 2009 (SNA 2009).
2. Produk Domestik Bruto pada tingkat nasional serta Produk Domestik Regional Bruto (PDRB) pada tingkat regional (provinsi) menggambarkan kemampuan suatu wilayah untuk menciptakan nilai tambah pada suatu waktu tertentu. Untuk menyusun PDB maupun PDRB digunakan 2

**TECHNICAL NOTES**

1. *The method used to estimate national accounts statistics is based on the standard guidelines formed by United Nation known as System of National Accounts (SNA). SNA is the internationally agreed standard set of recommendations on how to compile measures of economic activity in accordance with strict accounting conventions based on economic principles. The recommendations are expressed in term of a set of concepts, definitions, classifications and accounting rules that comprise the internationally agreed standard for measuring indicators such as Gross Domestic Product (GDP). One of the improvement in the national statistical system is to rebase GDP form base year 2000 to 2011 in order to capture current economic condition. It is in line with the United Nations (UN) recommendation on 2009 SNA.*
2. *The basic measure of the value added arising from economic activity is known as Gross Domestic Product at the national level and Gross Regional Domestic Product (GRDP) at the regional level (provinces/regencies/municipalities). To compile these statistics, two approaches have been used, i.e. "production approach" and "expenditure approach". The first approach is to measure value added produced by*

pendekatan, yaitu lapangan usaha dan pengeluaran. Keduanya menyajikan komposisi data nilai tambah dirinci menurut sumber kegiatan ekonomi (lapangan usaha) dan menurut komponen penggunaannya. PDB maupun PDRB dari sisi lapangan usaha merupakan penjumlahan seluruh komponen nilai tambah bruto yang mampu diciptakan oleh sektor-sektor ekonomi atas berbagai aktivitas produksinya. Sedangkan dari sisi pengeluaran menjelaskan tentang penggunaan dari nilai tambah tersebut.

3. PDB menurut lapangan usaha mengalami perubahan klasifikasi dari 9 lapangan usaha menjadi 17 lapangan usaha. PDB menurut lapangan usaha dirinci menurut total nilai tambah dari seluruh sektor ekonomi yang mencakup lapangan usaha Pertanian, Kehutanan, dan Perikanan; Pertambangan dan Penggalian; Industri Pengolahan; Pengadaan Listrik dan Gas; Pengadaan Air, Pengelolaan Sampah, Limbah dan Daur Ulang; Konstruksi; Perdagangan Besar dan Eceran, Reparasi Mobil dan Sepeda Motor; Transportasi dan Pergudangan; Penyediaan Akomodasi dan Makan Minum; Informasi dan Komunikasi; Jasa Keuangan dan Asuransi; Real Estat; Jasa Perusahaan; Administrasi Pemerintahan, Pertahanan

*various kinds of economic activities, while the second approach is to measure final uses of the country's output. In other words, GDP/GRDP is the sum of total value added produced by all economic industries (activities) and the way of using it.*

3. *GDP by industry classification changes from 9 sectors to 17 industries. GDP by industry is classified by types of economic activities such as Agriculture, Forestry and Fishing; Mining and Quarrying; Manufacturing; Electricity and Gas; Water supply, Sewerage, Waste Management and Remediation Activities; Construction; Wholesale and Retail Trade; Repair of Motor Vehicles and Motorcycles; Transportation and Storage; Accommodation and Food Service Activities; Information and Communication; Financial and Insurance Activities; Real Estate Activities; Business Activities; Public Administration; Defence and Compulsory Social Security; Education; Human Health and Social Work Activities; and Other Services Activities.*
4. *GDP by expenditure classification changes where consumption expenditure Non-profit Institutions Serving Households (NPISH) previously included as part of household consumption expenditure is taken out into separate component. So that, GDP by type of expenditures is classified into: household consumption*

- dan Jaminan Sosial Wajib; Jasa Pendidikan; Jasa Kesehatan dan Kegiatan Sosial; dan Jasa lainnya.
4. PDB menurut pengeluaran mengalami perubahan klasifikasi dimana pengeluaran konsumsi Lembaga Non Profit yang Melayani Rumah Tangga (LNPRT) yang sebelumnya termasuk bagian dari pengeluaran konsumsi rumah tangga menjadi komponen terpisah. Sehingga klasifikasi PDB menurut pengeluaran dirinci menjadi 7 komponen yaitu komponen pengeluaran konsumsi rumah tangga, pengeluaran konsumsi LNPRT, pengeluaran konsumsi pemerintah, pembentukan modal tetap bruto, perubahan inventori, ekspor barang dan jasa, dan impor barang dan jasa.
  5. Laju pertumbuhan Produk Domestik Bruto diperoleh dari perhitungan PDB atas dasar harga konstan. Diperoleh dengan cara mengurangi nilai PDB pada tahun ke-n terhadap nilai pada tahun ke n-1 (tahun sebelumnya), dibagi dengan nilai pada tahun ke n-1, dikalikan dengan 100 persen. Laju pertumbuhan menunjukkan perkembangan agregat pendapatan dari satu waktu tertentu terhadap waktu sebelumnya.
- expenditure, NPISH consumption expenditure, government consumption expenditure, gross fixed capital formation, changes in inventories, exports of goods and services, and imports of goods and services.*
5. *Growth rate of Gross Domestic Product is derived from GDP at constant market prices. It is obtained by subtracting the value of GDP year n with the value of GDP year n-1, divided by the value of GDP year n-1 then multiplied by 100 percent. The growth rate of GDP explains the income growth during the given period.*

**ULASAN**

Nilai Produk Domestik Regional Bruto (PDRB) Atas Dasar Harga Berlaku Kabupaten Minahasa pada tahun 2022 mencapai 20,369.10 miliar rupiah, meningkat sebesar 1.725,96 miliar rupiah dibandingkan tahun sebelumnya. Dilihat dari kontribusi masing-masing sektor terhadap PDRB di tahun 2022, sektor pertanian, kehutanan dan perikanan masih mendominasi dengan persentase sebesar 26,86 persen. Hal ini mengindikasikan bahwa perekonomian di Kabupaten Minahasa masih bercorak agraris.

Pertumbuhan ekonomi Kabupaten Minahasa dapat dilihat dari laju pertumbuhan PDRB atas dasar harga konstan. Tahun 2022 pertumbuhan ekonomi Kabupaten Minahasa sebesar 5,47 persen, artinya pendapatan daerah riil pada tahun 2022 lebih besar dibandingkan tahun 2021.

**DESCRIPTION**

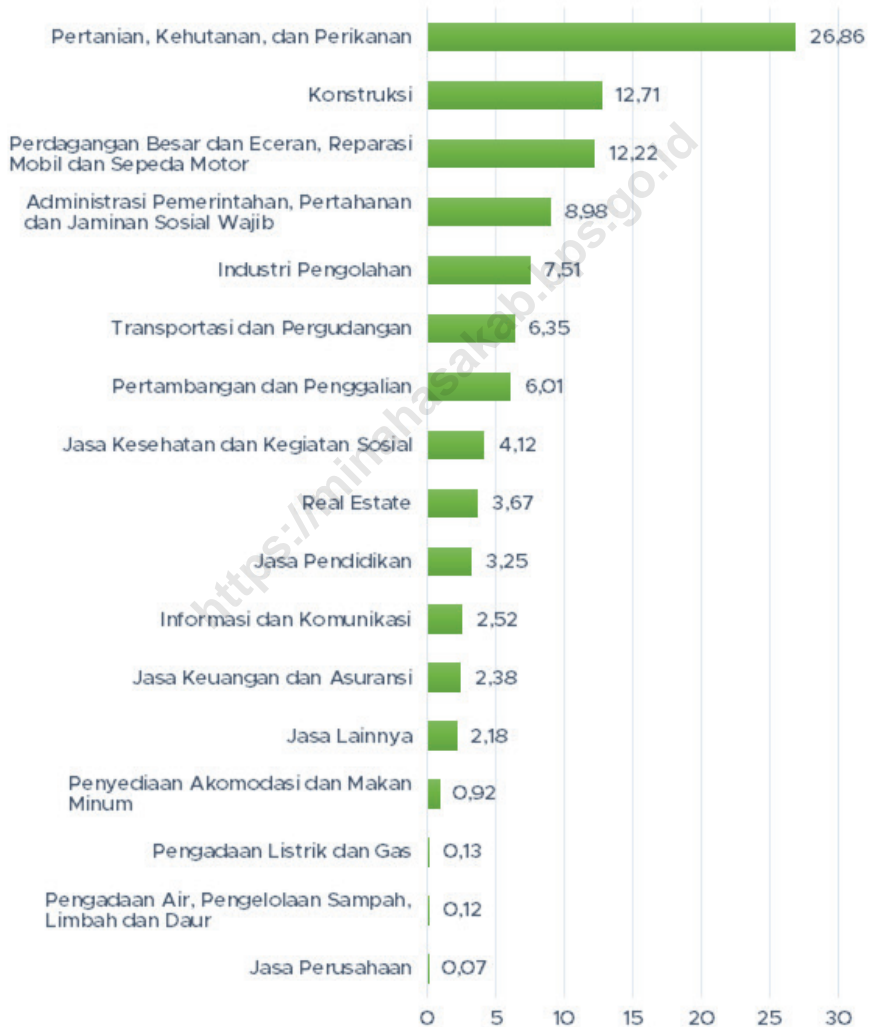
*Value of Gross Regional Domestic Product (GRDP) at Current Market Prices Minahasa Regency in 2022 reached 20,369.10 billion rupiahs, an increase of 1.725,96 billion rupiahs compared to the previous year. Judging from the contribution of each sector to the GRDP in 2022, the agricultural sector still dominates with a percentage of 26,86 percent. This indicates that the economy is still patterned agrarian Minahasa Regency.*

*Economic growth of Minahasa Regency can be seen from the growth rate of GRDP at constant prices. In 2022 the economic growth of Minahasa Regency is 5,47 percent, this means that real regional income in 2022 is bigger than in 2021.*

**Gambar**  
**Figures** 12.1

**Distribusi Persentase PDRB Menurut Lapangan Usaha,  
2022**

**Percentage Distribution of PDRB by Industry, 2022**



Sumber/Source : BPS, berbagai sensus, survei dan sumber lain/BPS-Statistics Indonesia, various census, survey, and other sources

**Gambar 12.2** Laju Pertumbuhan PDRB Atas Dasar Harga Konstan 2010, 2018-2022  
**Figures** **Growth Rate of Gross Regional Domestic Product at 2010 Constant Market Prices by Industry (%), 2018-2022**



Sumber/Source : BPS, berbagai sensus, survei dan sumber lain/BPS-Statistics Indonesia, various census, survey, and other sources

**Tabel**  
**Table** 12.1.**Produk Domestik Regional Bruto Atas Dasar Harga Berlaku Menurut Lapangan Usaha di Kabupaten Minahasa (miliar rupiah), 2018–2022**  
**Gross Regional Domestic Product at Current Market Prices by Industry in Minahasa Regency (billion rupiahs), 2018–2022**

Lapangan Usaha/Industry		2018	2019	2020	2021*	2022**
(1)		(2)	(3)	(4)	(5)	(6)
A	Pertanian, Kehutanan, dan Perikanan/ <i>Agriculture, Forestry, and Fishing</i>	4 186.36	4 509.79	4 725.08	5 025.54	5 471.96
B	Pertambangan dan Penggalian/ <i>Mining and Quarrying</i>	1 013.79	1 069.19	1 083.39	1 150.25	1 223.54
C	Industri Pengolahan/ <i>Manufacturing</i>	1 153.62	1 225.51	1 251.64	1 369.58	1 529.56
D	Pengadaan Listrik dan Gas/ <i>Electricity and Gas</i>	17.54	19.26	21.27	22.95	26.38
E	Pengadaan Air; Pengelolaan Sampah, Limbah, dan Daur Ulang/ <i>Water Supply; Sewerage, Waste Management, and Remediation Activities</i>	19.88	21.20	22.70	23.80	23.87
F	Konstruksi/ <i>Construction</i>	2 058.12	2 273.12	2 197.12	2 380.13	2 589.82
G	Perdagangan Besar dan Eceran; Reparasi Mobil dan Sepeda Motor/ <i>Wholesale and Retail Trade; Repair of Motor Vehicles and Motorcycles</i>	1 789.38	1 989.38	2 097.28	2 224.93	2 489.18
H	Transportasi dan Pergudangan/ <i>Transportation and Storage</i>	993.56	1 092.36	981.96	1 061.76	1 293.47
I	Penyediaan Akomodasi dan Makan Minum/ <i>Accommodation and Food Service Activities</i>	161.61	176.61	142.91	168.15	187.27



Lanjutan Tabel/*Continued Table* 12.1

Lapangan Usaha/ <i>Industry</i>		2018	2019	2020	2021*	2022**
(1)		(2)	(3)	(4)	(5)	(6)
J	Informasi dan Komunikasi/ <i>Information and Communication</i>	350.99	389.99	434.99	465.99	512.99
K	Jasa Keuangan dan Asuransi/ <i>Financial and Insurance Activities</i>	379.50	387.11	425.20	470.03	484.96
L	Real Estat/ <i>Real Estate Activities</i>	643.07	711.07	717.07	729.05	747.90
M,N	Jasa Perusahaan/ <i>Business Activities</i>	11.27	12.81	12.51	13.31	14.83
O	Administrasi Pemerintahan, Pertahanan, dan Jaminan Sosial Wajib/ <i>Public Administration and Defence; Compulsory Social Security</i>	1 579.09	1 632.09	1 651.97	1 724.90	1 829.18
P	Jasa Pendidikan/ <i>Education</i>	492.36	546.36	570.36	608.86	661.84
Q	Jasa Kesehatan dan Kegiatan Sosial/ <i>Human Health and Social Work Activities</i>	620.41	689.41	751.30	817.30	838.69
R,S,T,U	Jasa Lainnya/ <i>Other Services Activities</i>	303.39	374.39	340.39	386.59	443.66
<b>Produk Domestik Regional Bruto/<i>Gross Regional Domestic Product</i></b>		<b>15 773.92</b>	<b>17 119.64</b>	<b>17 427.13</b>	<b>18 643.14</b>	<b>20 369.10</b>

Catatan/*Note*: \*Angka Sementara      \*\*Angka Sangat Sementara

Sumber/*Source*: BPS, berbagai sensus, survei dan sumber lain/*BPS-Statistics Indonesia, various census, survey, and other sources*

**Tabel**  
**Table** 12.2

**Produk Domestik Regional Bruto Atas Dasar Harga Konstan 2010 Menurut Lapangan Usaha di Kabupaten Minahasa (miliar rupiah), 2018–2022**  
**Gross Regional Domestic Product at 2010 Constant Market Prices by Industry in Minahasa Regency (billion rupiahs), 2018–2022**

Lapangan Usaha/ <i>Industry</i>		2018	2019	2020	2021*	2022**
(1)	(2)	(3)	(4)	(5)	(6)	
A	Pertanian, Kehutanan, dan Perikanan/ <i>Agriculture, Forestry, and Fishing</i>	2 749.74	2 888.83	2 951.07	3 070.97	3 294.12
B	Pertambangan dan Penggalian/ <i>Mining and Quarrying</i>	746.43	799.73	785.63	815.19	823.13
C	Industri Pengolahan/ <i>Manufacturing</i>	902.29	918.90	933.85	990.11	1 064.00
D	Pengadaan Listrik dan Gas/ <i>Electricity and Gas</i>	15.86	17.30	18.53	20.04	22.51
E	Pengadaan Air; Pengelolaan Sampah, Limbah, dan Daur Ulang/ <i>Water Supply; Sewerage, Waste Management, and Remediation Activities</i>	14.97	15.30	15.96	16.46	16.49
F	Konstruksi/ <i>Construction</i>	1 744.17	1 868.27	1 755.27	1 812.27	1 896.91
G	Perdagangan Besar dan Eceran; Reparasi Mobil dan Sepeda Motor/ <i>Wholesale and Retail Trade; Repair of Motor Vehicles and Motorcycles</i>	1 316.27	1 428.27	1 413.27	1 466.27	1 564.74
H	Transportasi dan Pergudangan/ <i>Transportation and Storage</i>	601.87	643.77	559.78	581.88	649.06
I	Penyediaan Akomodasi dan Makan Minum/ <i>Accommodation and Food Service Activities</i>	116.24	123.83	99.02	112.52	123.61
J	Informasi dan Komunikasi/ <i>Information and Communication</i>	247.63	269.63	301.63	316.53	342.92

Lanjutan Tabel/Continued Table 12.2

Lapangan Usaha/Industry		2018	2019	2020	2021*	2022**
(1)	(2)	(3)	(4)	(5)	(6)	
K	Jasa Keuangan dan Asuransi/ Financial and Insurance Activities	273.13	274.56	303.01	317.95	302.60
L	Real Estat/Real Estate Activities	527.28	561.28	560.38	559.98	570.26
M,N	Jasa Perusahaan/Business Activities	7.37	8.01	7.62	7.92	8.34
O	Administrasi Pemerintahan, Pertahanan, dan Jaminan Sosial Wajib/Public Administration and Defence; Compulsory Social Security	942.84	942.34	922.13	952.13	975.86
P	Jasa Pendidikan/Education	307.60	333.60	340.60	352.50	370.32
Q	Jasa Kesehatan dan Kegiatan Sosial/Human Health and Social Work Activities	447.50	482.50	512.50	545.20	553.71
R,S,T,U	Jasa Lainnya/Other Services Activities	197.87	229.37	205.13	210.13	234.29
<b>Produk Domestik Regional Bruto/Gross Regional Domestic Product</b>		<b>11 159.07</b>	<b>11 805.49</b>	<b>11 685.36</b>	<b>12 148.04</b>	<b>12 812.87</b>

Catatan/Note: \*Angka Sementara \*\*Angka Sangat Sementara

Sumber/Source: BPS, berbagai sensus, survei dan sumber lain/BPS-Statistics Indonesia, various census, survey, and other sources

**Tabel**  
**Table** 12.3

**Distribusi Persentase Produk Domestik Regional Bruto Atas Dasar Harga Berlaku Menurut Lapangan Usaha di Kabupaten Minahasa, 2018–2022**  
**Percentage Distribution of Gross Regional Domestic Product at Current Market Prices by Industry in Minahasa Regency, 2018–2022**

Lapangan Usaha/ <i>Industry</i>	2018	2019	2020	2021*	2022**
(1)	(2)	(3)	(4)	(5)	(6)
A Pertanian, Kehutanan, dan Perikanan/ <i>Agriculture, Forestry, and Fishing</i>	26,54	26,34	27,11	27,08	26,86
B Pertambangan dan Penggalian/ <i>Mining and Quarrying</i>	6,43	6,25	6,22	6,18	6,01
C Industri Pengolahan/ <i>Manufacturing</i>	7,31	7,16	7,18	7,75	7,51
D Pengadaan Listrik dan Gas/ <i>Electricity and Gas</i>	0,11	0,11	0,12	0,12	0,13
E Pengadaan Air; Pengelolaan Sampah, Limbah, dan Daur Ulang/ <i>Water Supply; Sewerage, Waste Management, and Remediation Activities</i>	0,13	0,12	0,13	0,13	0,12
F Konstruksi/ <i>Construction</i>	13,05	13,28	12,61	12,73	12,71
G Perdagangan Besar dan Eceran; Reparasi Mobil dan Sepeda Motor/ <i>Wholesale and Retail Trade; Repair of Motor Vehicles and Motorcycles</i>	11,34	11,62	12,03	11,95	12,22
H Transportasi dan Pergudangan/ <i>Transportation and Storage</i>	6,30	6,38	5,63	5,51	6,35
I Penyediaan Akomodasi dan Makan Minum/ <i>Accommodation and Food Service Activities</i>	1,02	1,03	0,82	0,84	0,92
J Informasi dan Komunikasi/ <i>Information and Communication</i>	2,23	2,28	2,50	2,48	2,52
K Jasa Keuangan dan Asuransi/ <i>Financial and Insurance Activities</i>	2,41	2,26	2,44	2,52	2,38

Lanjutan Tabel/*Continued Table* 12.3

<b>Lapangan Usaha/Industry</b>		<b>2018</b>	<b>2019</b>	<b>2020</b>	<b>2021*</b>	<b>2022**</b>
(1)		(2)	(3)	(4)	(5)	(6)
L	Real Estat/ <i>Real Estate Activities</i>	4,08	4,15	4,11	3.91	3.67
M,N	Jasa Perusahaan/ <i>Business Activities</i>	0,07	0,07	0,07	0,07	0.07
O	Administrasi Pemerintahan, Pertahanan, dan Jaminan Sosial Wajib/ <i>Public Administration and Defence; Compulsory Social Security</i>	10.01	9.53	9.48	9.25	8.98
P	Jasa Pendidikan/ <i>Education</i>	3,12	3,19	3,27	3.27	3.25
Q	Jasa Kesehatan dan Kegiatan Sosial/ <i>Human Health and Social Work Activities</i>	3,93	4,03	4,31	4.38	4.12
R,S,T,U	Jasa Lainnya/ <i>Other Services Activities</i>	1,92	2,19	1.95	2.07	2.18
<b>Produk Domestik Regional Bruto/<i>Gross Regional Domestic Product</i></b>		<b>100,00</b>	<b>100,00</b>	<b>100,00</b>	<b>100,00</b>	<b>100,00</b>

Catatan/*Note*: \*Angka Sementara

\*\*Angka Sangat Sementara

Sumber/*Source*: BPS, berbagai sensus, survei dan sumber lain/*BPS-Statistics Indonesia, various census, survey, and other sources*

**Tabel**  
**Table** 12.4

**Laju Pertumbuhan Produk Domestik Regional Bruto Atas Dasar Harga Konstan 2010 Menurut Lapangan Usaha di Kabupaten Minahasa (persen), 2018–2022**  
**Growth Rate of Gross Regional Domestic Product at 2010 Constant Market Prices by Industry in Minahasa Regency (percent), 2018–2022**

Lapangan Usaha/Industry		2018	2019	2020	2021*	2022**
(1)		(2)	(3)	(4)	(5)	(6)
A	Pertanian, Kehutanan, dan Perikanan/ <i>Agriculture, Forestry, and Fishing</i>	3,19	5,06	2,15	4,06	7,27
B	Pertambangan dan Penggalian/ <i>Mining and Quarrying</i>	6,32	7,14	-1,76	3,76	0,97
C	Industri Pengolahan/ <i>Manufacturing</i>	7,91	1,84	1,63	6,03	7,46
D	Pengadaan Listrik dan Gas/ <i>Electricity and Gas</i>	6,55	9,12	7,07	8,14	12,37
E	Pengadaan Air; Pengelolaan Sampah, Limbah, dan Daur Ulang/ <i>Water Supply; Sewerage, Waste Management, and Remediation Activities</i>	0,78	2,22	4,35	3,13	0,17
F	Konstruksi/ <i>Construction</i>	8,21	7,12	-6,05	3,25	4,67
G	Perdagangan Besar dan Eceran; Reparasi Mobil dan Sepeda Motor/ <i>Wholesale and Retail Trade; Repair of Motor Vehicles and Motorcycles</i>	7,52	8,51	-1,05	3,75	6,72
H	Transportasi dan Pergudangan/ <i>Transportation and Storage</i>	5,36	6,96	-13,05	3,95	11,55
I	Penyediaan Akomodasi dan Makan Minum/ <i>Accommodation and Food Service Activities</i>	10,59	6,53	-20,04	13,63	9,86
J	Informasi dan Komunikasi/ <i>Information and Communication</i>	6,77	8,88	11,87	4,94	8,34
K	Jasa Keuangan dan Asuransi/ <i>Financial and Insurance Activities</i>	-2,01	0,52	10,36	4,93	-4,83
L	Real Estat/ <i>Real Estate Activities</i>	7,18	6,45	-0,16	-0,07	1,84
M,N	Jasa Perusahaan/ <i>Business Activities</i>	8,22	8,61	-4,87	3,94	5,28

Lanjutan Tabel/Continued Table 12.4

Lapangan Usaha/Industry		2018	2019	2020	2021*	2022**
(1)		(2)	(3)	(4)	(5)	(6)
0	Administrasi Pemerintahan, Pertahanan, dan Jaminan Sosial Wajib/ <i>Public Administration and Defence; Compulsory Social Security</i>	6,68	-0,05	-2,15	3.25	2.49
P	Jasa Pendidikan/ <i>Education</i>	6,05	8.45	2,10	3.49	5.05
Q	Jasa Kesehatan dan Kegiatan Sosial/ <i>Human Health and Social Work Activities</i>	7,68	7,82	6,22	6.38	1.56
R,S,T,U	Jasa Lainnya/ <i>Other Services Activities</i>	14,11	15,92	-10.57	2.44	11.50
<b>Produk Domestik Regional Bruto/<i>Gross Regional Domestic Product</i></b>		<b>6.10</b>	<b>5.79</b>	<b>-1.02</b>	<b>3.96</b>	<b>5.47</b>

Catatan/Note: \*Angka Sementara      \*\*Angka Sangat Sementara

Sumber/Source: BPS, berbagai sensus, survei dan sumber lain/BPS-Statistics Indonesia, various census, survey, and other sources

**Tabel**  
**Table** 12.5**Produk Domestik Regional Bruto Atas Dasar Harga Berlaku Menurut Jenis Pengeluaran di Kabupaten Minahasa (miliar rupiah), 2018–2022**  
**Gross Regional Domestic Product at Current Market Prices by Type of Expenditure in Minahasa Regency (billion rupiahs), 2018–2022**

<b>Jenis Pengeluaran</b> <b>Type of Expenditure</b>	<b>2018</b>	<b>2019</b>	<b>2020</b>	<b>2021*</b>	<b>2022**</b>
(1)	(2)	(3)	(4)	(5)	(6)
Pengeluaran Konsumsi Rumah Tangga <i>Household Consumption Expenditure</i>	6 557,29	7 111,43	6 958.69	7 518.71	8 248.33
Pengeluaran Konsumsi LNPRT <i>NPISH Consumption Expenditure</i>	722,00	829,30	867.23	927.04	977.04
Pengeluaran Konsumsi Pemerintah <i>Government Consumption Expenditure</i>	1 877,45	1 936,45	1 440.19	1 464.77	1 426.02
Pembentukan Modal Tetap Bruto <i>Gross Fixed Capital Formation</i>	6 881,09	7 622,45	7 535.99	7 909.70	8 386.78
Perubahan Inventori <i>Changes in Inventories</i>	0,113	0,122	0.15	0.16	0.17
Net Ekspor Barang dan Jasa <i>Net Exports of Goods and Services</i>	-264,03	-380,13	624.89	822.76	1 330.76
<b>Produk Domestik Regional Bruto/Gross Regional Domestic Product</b>	<b>15 772,92</b>	<b>17 119,64</b>	<b>17 427.13</b>	<b>18 643.14</b>	<b>20 369.10</b>

Catatan/Note: \*Angka Sementara \*\*Angka Sangat Sementara

Sumber/Source: BPS, berbagai sensus, survei dan sumber lain/BPS-Statistics Indonesia, various census, survey, and other sources



**Tabel**  
**Table** 12.6

**Produk Domestik Regional Bruto Atas Dasar Harga Konstan 2010 Menurut Jenis Pengeluaran di Kabupaten Minahasa (miliar rupiah), 2018–2022**  
**Gross Regional Domestic Product at 2010 Constant Market Prices by Type of Expenditure in Minahasa Regency (million rupiahs), 2018–2022**

Jenis Pengeluaran Type of Expenditure	2018	2019	2020	2021*	2022**
(1)	(2)	(3)	(4)	(5)	(6)
Pengeluaran Konsumsi Rumah Tangga Household Consumption Expenditure	4 867,89	5 135,91	5 009,40	5 273.20	5 610.71
Pengeluaran Konsumsi LNPR NPISH Consumption Expenditure	484,54	520,54	519.84	542.95	561.43
Pengeluaran Konsumsi Pemerintah Government Consumption Expenditure	1 366,70	1 395,70	1 319.71	1 361.82	1 338.88
Pembentukan Modal Tetap Bruto Gross Fixed Capital Formation	4 326,49	4 582,99	4 280.28	4 413.00	4 635.87
Perubahan Inventori Changes in Inventories	0,92	0,94	0.11	0.12	0.12
Net Ekspor Barang dan Jasa Net exports of Goods and Services	113,35	168,254	556.03	556.96	665.85
<b>Produk Domestik Regional Bruto/Gross Regional Domestic Product</b>	<b>11 159,06</b>	<b>11 805,49</b>	<b>11 685.36</b>	<b>12 148.04</b>	<b>12 812.87</b>

Catatan/Note: \*Angka Sementara \*\*Angka Sangat Sementara

Sumber/Source: BPS, berbagai sensus, survei dan sumber lain/BPS-Statistics Indonesia, various census, survey, and other sources

# PERBANDINGAN ANTAR KABUPATEN/KOTA

## Regency/Municipal Comparison

# BAB

## Chapter

# 13

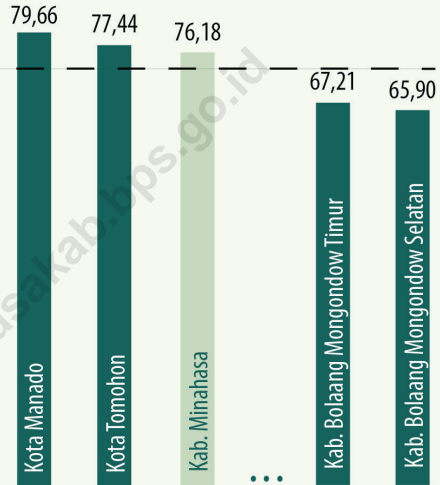
## Indeks Pembangunan Manusia

### Human Development Index



**Sulawesi Utara**  
Sulawesi Utara

**73,81**



Kabupaten Minahasa memiliki nilai IPM tertinggi ketiga di Provinsi Sulawesi Utara untuk tahun 2022. Nilai ini juga berada di atas IPM Indonesia yang bernilai 72,91. IPM Kabupaten Minahasa 2022 meningkat 0,59 poin dibandingkan dengan nilai IPM pada tahun sebelumnya yang bernilai 75,73.

*Minahasa Regency has the third highest HDI in Sulawesi Utara Province on 2022. The value also higher than Indonesia's HDI which is 72.91.*

*Minahasa Regency's HDI on 2022 increases by 0.59 point than the HDI on the previous year which is 75.73*

## Kemiskinan

### Poverty



## Persentase Kemiskinan Sulawesi Utara

### Poverty Percentage in Sulawesi Utara

**7,28**



Persentase Kemiskinan di Kabupaten Minahasa adalah 7,05 persen. Nilai ini masih berada dibawah persentase Provinsi Sulawesi Utara yang berada pada nilai 7,28 persen.

Kemiskinan di Kabupaten Minahasa turun sebesar 8,08 persen dibandingkan dengan tahun sebelumnya yang bernilai 7,67 persen.

*Percentage of poverty in Minahasa Regency is 7.05 percent. This value is lower than Sulawesi Utara percentange, which is 7.28.*

*Poverty in Minahasa Regency decreases by 8.08 percent than the poverty on the previous year, which is 7.67 percent.*



**PENJELASAN TEKNIS**

1. Penduduk miskin adalah penduduk yang memiliki rata-rata pengeluaran perkapita perbulan dibawah garis kemiskinan.
2. Laju Pertumbuhan PDB / PDRB Menunjukkan pertumbuhan produksi barang dan jasa di suatu wilayah perekonomian dalam selang waktu tertentu.
3. Indeks Pembangunan Manusia (IPM) menjelaskan bagaimana penduduk dapat mengakses hasil pembangunan dalam memperoleh pendapatan, kesehatan, pendidikan dan sebagainya. IPM diperkenalkan oleh UNDP pada tahun 1990 dan dipublikasikan secara berkala dalam laporan tahunan Human Development Report (HDR). IPM dibentuk oleh 3 (tiga) dimensi dasar: Umur panjang dan hidup sehat; pengetahuan; dan standar hidup layak.

**TECHNICAL NOTES**

1. *The poor population is the population had an average monthly per capita expenditure below the poverty line.*
2. *Growth rate of GDP / GRDP shows the growth of goods and services in the economy of a region within a certain time interval.*
3. *The Human Development Index (HDI) explains how people can access development results in obtaining income, health, education and so forth. HDI was introduced by United Nations Development Programme (UNDP) in 1990 and published periodically in the annual report of the Human Development Report. HDI was formed by three basic dimensions: a long and healthy life; knowledge; and a decent standard of living.*

**ULASAN**

**DESCRIPTION**

Di antara lima belas kabupaten/kota di Provinsi Sulawesi Utara pada tahun 2022, Kota Manado adalah kota dengan penduduk terbanyak yaitu 454,61 ribu jiwa diikuti oleh Kabupaten Minahasa dengan jumlah penduduk sebanyak 350,32 ribu jiwa. Kabupaten/kota dengan jumlah penduduk paling sedikit adalah Kabupaten Bolaang Mongondow Selatan dengan jumlah penduduk 71,48 ribu jiwa.

*Among the fifteen regencies/municipalities in Sulawesi Utara Province in 2022, Manado is the municipality with the largest population, namely 454,61 thousand people, followed by Minahasa Regency with a population of 350,32 thousand. The regency/municipality with the least population is Bolaang Mongondow Selatan Regency with a population of 71,48 thousand.*

Jumlah penduduk miskin terbanyak terdapat di Kota Manado sebesar 25,38 ribu jiwa diikuti Kabupaten Minahasa sebesar 24,34 ribu jiwa. Kabupaten/kota dengan penduduk miskin paling sedikit adalah Kabupaten Bolaang Mongondow Timur sebanyak 4,32 ribu jiwa.

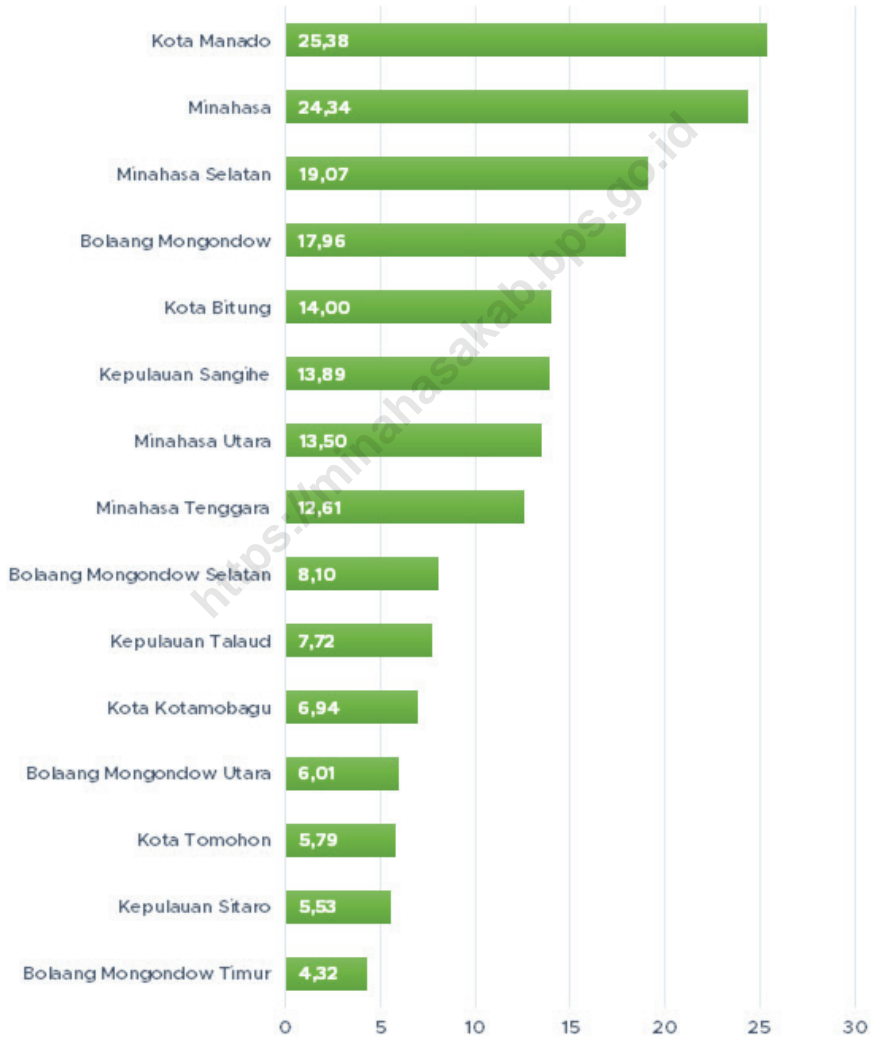
*The highest number of poor people is in Manado with 25.38 thousand people, followed by Minahasa Regency with 24.34 thousand people. The regency/municipality with the least poor population is Bolaang Mongondow Timur Regency with 4.32 thousand people.*

Indeks Pembangunan Manusia (IPM) tahun 2022 tertinggi terdapat di Kota Manado sebesar 79,66. Sedangkan IPM terendah adalah Kabupaten Bolaang Mongondow Selatan yaitu 65,90.

*The highest 2022 Human Development Index (HDI) is in Manado City at 79,66. Meanwhile, the lowest HDI was Bolaang Mongondow Selatan, namely 65.90.*

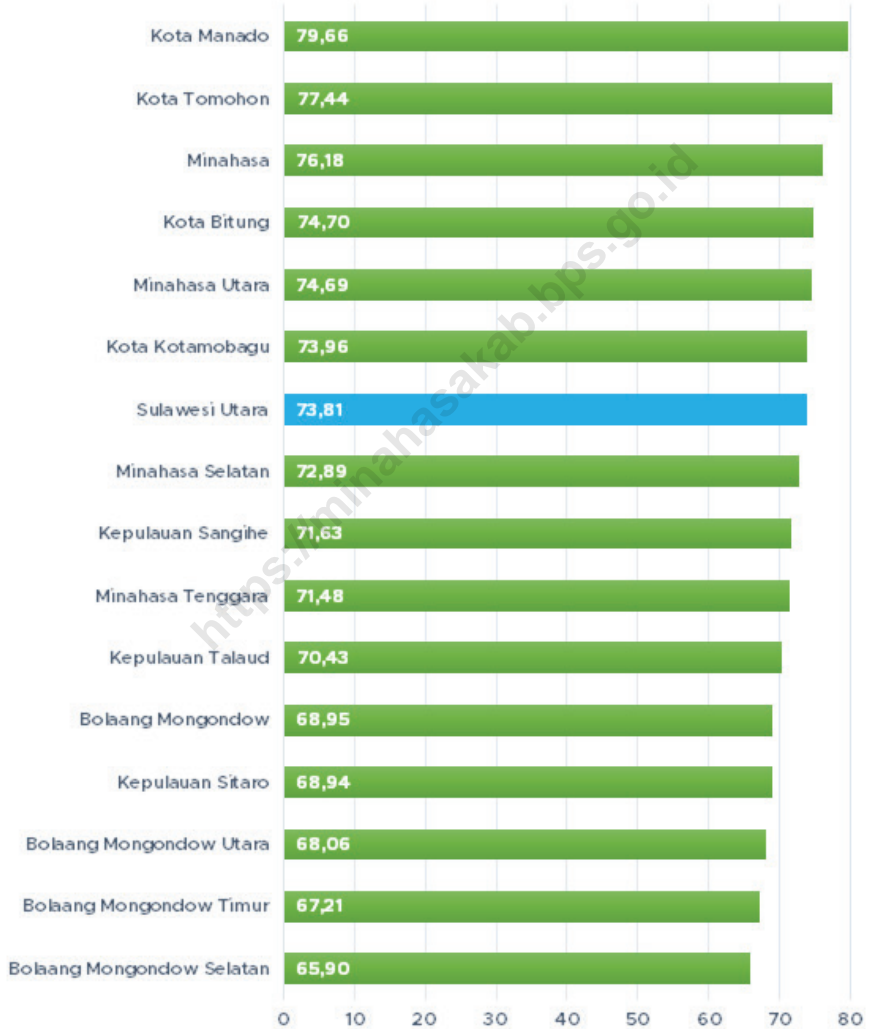
**Gambar**  
**Figures** 13.1

**Jumlah Penduduk Miskin Menurut Kabupaten/Kota di  
Provinsi Sulawesi Utara (ribu), 2022**  
**Number of Poor Population by Regency/Municipality in  
Sulawesi Province (thousand), 2022**



Sumber/Source : BPS, Survei Sosial Ekonomi Nasional/BPS, National Socio Economics Survey

**Gambar** 13.2 **Indeks Pembangunan Manusia Menurut Kabupaten/Kota di Provinsi Sulawesi Utara, 2022**  
**Figures** **Human Development Index by Regency/Municipality in Sulawesi Utara Province, 2022**



Sumber/Source : BPS, Survei Sosial Ekonomi Nasional/BPS, National Socio Economics Survey

**Tabel**  
**Table** 13.1**Jumlah Penduduk Menurut Kabupaten/Kota di Provinsi Sulawesi Utara (ribu), 2018–2022**  
**Population by Regency/Municipality in Sulawesi Utara Province (thousand), 2018–2022**

<b>Kabupaten/Kota Regency/Municipality</b>	<b>2018</b>	<b>2019</b>	<b>2020</b>	<b>2021</b>	<b>2022</b>
(1)	(2)	(3)	(4)	(5)	(6)
Bolaang Mongondow	244,19	247,81	248,75	250,47	252,65
Minahasa	338,37	338,78	347,29	348,67	350,32
Kepulauan Sangihe	130,83	131,16	139,26	139,68	140,17
Kepulauan Talaud	91,59	92,48	94,52	94,98	96
Minahasa Selatan	209,50	210,69	236,46	238,74	241,68
Minahasa Utara	202,32	203,62	224,99	226,91	229,37
Bolaang Mongondow Utara	79,37	80,31	83,11	83,74	84,54
Kepulauan Sitaro	66,23	66,40	71,82	72,13	72,52
Minahasa Tenggara	106,30	106,89	116,32	117,07	118,02
Bolaang Mongondow Selatan	65,13	66,07	69,79	70,52	71,48
Bolaang Mongondow Timur	71,48	72,41	88,24	89,98	92,30
Kota Manado	431,88	433,64	451,92	453,18	454,61
Kota Bitung	215,71	219,00	225,13	227,17	229,80
Kota Tomohon	105,31	106,92	100,59	100,85	101,15
Kota Kotamobagu	126,19	128,39	123,72	124,47	125,41
<b>Sulawesi Utara</b>	<b>2 484,39</b>	<b>2 506,98</b>	<b>2 621,92</b>	<b>2 638,63</b>	<b>2 659,54</b>

Catatan/Note: ...

Sumber/Source: Hasil SP2020(September)/The Result of 2020 Population Census (September)



**Tabel** 13.2  
**Table**

**Laju Pertumbuhan Produk Domestik Regional Bruto Atas Dasar Harga Konstan 2010 Menurut Kabupaten/Kota di Provinsi Sulawesi Utara (persen), 2018–2022**  
**Rate of Growth of Gross Regional Domestic Products at Constant 2010 Prices by Regency/Municipality in Sulawesi Utara Province (percent), 2018–2022**

Kabupaten/Kota Regency/Municipality	2018	2019	2020	2021	2022
(1)	(2)	(3)	(4)	(5)	(6)
Bolaang Mongondow	7,49	7,89	0,98	3,87	5,35
Minahasa	6,10	5,79	-1,02	3,96	5,47
Kepulauan Sangihe	5,50	5,42	0,47	5,98	5,45
Kepulauan Talaud	5,02	4,69	0,43	3,34	5,22
Minahasa Selatan	6,09	5,97	-0,77	4,91	5,41
Minahasa Utara	6,41	6,35	-0,90	5,36	5,50
Bolaang Mongondow Utara	6,18	6,17	0,71	3,46	5,52
Kepulauan Sitaro	6,73	6,65	1,03	4,43	5,19
Minahasa Tenggara	6,00	5,98	-0,64	4,29	5,30
Bolaang Mongondow Selatan	6,56	6,39	0,63	3,74	5,20
Bolaang Mongondow Timur	5,06	4,80	0,16	3,05	5,18
Kota Manado	6,65	6,05	-3,16	5,15	5,64
Kota Bitung	6,01	4,06	1,37	4,06	5,61
Kota Tomohon	6,12	6,76	-0,41	1,95	5,17
Kota Kotamobagu	6,66	6,13	0,19	4,22	5,15
<b>Sulawesi Utara</b>	<b>6,00</b>	<b>5,60</b>	<b>-1,01</b>	<b>4,19</b>	<b>5,42</b>

Catatan/Note: ...

Sumber/Source: BPS dan sumber lain/BPS-Statistics Indonesia and other sources

**Tabel**  
**Table** 13.3**Jumlah Penduduk Miskin Menurut Kabupaten/Kota di  
Provinsi Sulawesi Utara (ribu), 2018–2022**  
**Number of Poor Population by Regency/Municipality in  
Sulawesi Utara Province (thousand), 2018–2022**

Kabupaten/Kota Regency/Municipality	2018	2019	2020	2021	2022
(1)	(2)	(3)	(4)	(5)	(6)
Bolaang Mongondow	18,49	18,30	18,07	19,08	17,96
Minahasa	24,49	24,32	24,95	26,30	24,34
Kepulauan Sangihe	15,46	14,62	14,64	14,55	13,89
Kepulauan Talaud	8,68	9,10	8,84	8,37	7,72
Minahasa Selatan	19,54	19,49	19,38	19,77	19,07
Minahasa Utara	14,13	14,09	14,33	14,49	13,50
Bolaang Mongondow Utara	6,84	6,77	6,82	6,53	6,01
Kepulauan Sitaro	6,53	6,35	5,95	6,00	5,53
Minahasa Tenggara	14,73	14,22	13,73	13,31	12,61
Bolaang Mongondow Selatan	8,82	8,74	8,53	8,63	8,10
Bolaang Mongondow Timur	4,29	4,41	4,30	4,47	4,32
Kota Manado	23,21	23,89	25,55	26,78	25,38
Kota Bitung	14,34	14,10	14,18	14,33	14,00
Kota Tomohon	6,25	5,99	6,06	6,18	5,79
Kota Kotamobagu	7,49	7,31	7,06	7,56	6,94
<b>Sulawesi Utara</b>	<b>193,31</b>	<b>191,70</b>	<b>192,37</b>	<b>196,35</b>	<b>185,14</b>

Catatan/Note: ...

Sumber/Source: BPS, Survei Sosial Ekonomi Nasional/BPS, National Socio Economics Survey

**Tabel**  
**Table** 13.4

**Indeks Pembangunan Manusia Menurut Kabupaten/Kota  
di Provinsi Sulawesi Utara, 2018–2022**  
*Human Development Index by Regency/Municipality in  
Sulawesi Utara Province, 2018–2022*

Kabupaten/Kota Regency/Municipality	2018	2019	2020	2021	2022
(1)	(2)	(3)	(4)	(5)	(6)
Bolaang Mongondow	66,91	67,82	67,89	68,16	68,95
Minahasa	74,97	75,47	75,29	75,73	76,18
Kepulauan Sangihe	69,67	70,53	70,73	71,07	71,63
Kepulauan Talaud	68,32	68,97	69,40	69,83	70,43
Minahasa Selatan	70,86	71,68	72,11	72,32	72,89
Minahasa Utara	73,05	73,95	73,90	74,11	74,69
Bolaang Mongondow Utara	66,32	66,91	66,99	67,39	68,06
Kepulauan Sitaro	66,75	67,48	67,64	68,05	68,94
Minahasa Tenggara	69,66	70,47	70,51	71,06	71,48
Bolaang Mongondow Selatan	64,49	65,28	65,00	65,42	65,90
Bolaang Mongondow Timur	65,21	68,08	65,99	66,55	67,21
Kota Manado	78,41	79,12	78,93	79,20	79,66
Kota Bitung	73,27	74,20	74,10	74,20	74,70
Kota Tomohon	75,78	76,67	76,69	76,86	77,44
Kota Kotamobagu	72,55	73,22	72,97	73,47	73,96
<b>Sulawesi Utara</b>	<b>72,20</b>	<b>72,99</b>	<b>72,93</b>	<b>73,30</b>	<b>73,81</b>

Catatan/Note: ...

Sumber/Source: BPS, Seri Berita Resmi Statistik Indeks Pembangunan Manusia/BPS-Statistics Indonesia, Series of Press Releases of Human Development Index

ST 2023

BerAKHLAK

Berorientasi Pelayanan Akuntabel Kompeten  
Harmonis Loyal Adaptif Kolaboratif

# DATA

MENCERDASKAN BANGSA


*Enlighten The Nation*



**BADAN PUSAT STATISTIK  
KABUPATEN MINAHASA**  
*BPS-Statistic Of Minahasa Regency*

Jl. Dotulolong Lasut, Tondano Timur, 95612  
Telp.: (0431) 321155 Homepage: <http://minhasakab.bps.go.id>  
E-mail: [bps7102@bps.go.id](mailto:bps7102@bps.go.id)

ISSN 0215-7012



9 770215 701009