

KABUPATEN NUNUKAN DALAM ANGKA

Nunukan Regency in Figures

2023



**BADAN PUSAT STATISTIK
KABUPATEN NUNUKAN**

BPS-STATISTICS OF NUNUKAN REGENCY

KABUPATEN NUNUKAN DALAM ANGKA

Nunukan Regency in Figures

2023



KABUPATEN NUNUKAN DALAM ANGKA
Nunukan Regency in Figures
2023

ISSN: 1907-2147

No. Publikasi/*Publication Number*: 65040.2303

Katalog /*Catalog*: 1102001.6504

Ukuran Buku/*Book Size*: 14,8 cm x 21 cm

Jumlah Halaman/*Number of Pages* : xxxviii + 253 hal/*pages*

Naskah/*Manuscript*:

BPS Kabupaten Nunukan

BPS-Statistics of Nunukan Regency

Penyunting/*Editor*:

BPS Kabupaten Nunukan

BPS-Statistics of Nunukan Regency

Desain Kover/*Cover Design*:

BPS Kabupaten Nunukan

BPS-Statistics of Nunukan Regency

Ilustrasi Kover/*Cover Illustration*:

Pantai Ecing/*Ecing Beach*

Diterbitkan oleh/*Published by*:

©BPS Kabupaten Nunukan/*BPS-Statistics of Nunukan Regency*

Dicetak oleh/*Printed by*:

CV. Kreasi Cahaya Abadi

Dilarang mengumumkan, mendistribusikan, mengomunikasikan, dan/atau menggandakan sebagian atau seluruh isi buku ini untuk tujuan komersil tanpa izin tertulis dari Badan Pusat Statistik.

Prohibited to announce, distribute, communicate, and/or copy part or all of this book for commercial purpose without permission from BPS-Statistics Indonesia.

TIM PENYUSUN/TEAM MEMBERS

Pengarah/Director

Muryanto, S.ST, M.Si

Penanggung Jawab/Persons in Charge

Muryanto, S.ST, M.Si

Penulis Naskah/Authors

Muhammad Tanzir, S.ST

Pengolah Data/Data Processing

Muhammad Tanzir, S.ST

Ahmad Rizal Hadi Sandhori, S.Tr.Stat

Izza Mulya Fadila, S.Tr.Stat

Pembuatan Infografis/Infographic Maker

M. Sonny Aditama, S.Tr.Stat

Penata Letak/Layout Designers

Muhammad Tanzir, S.ST

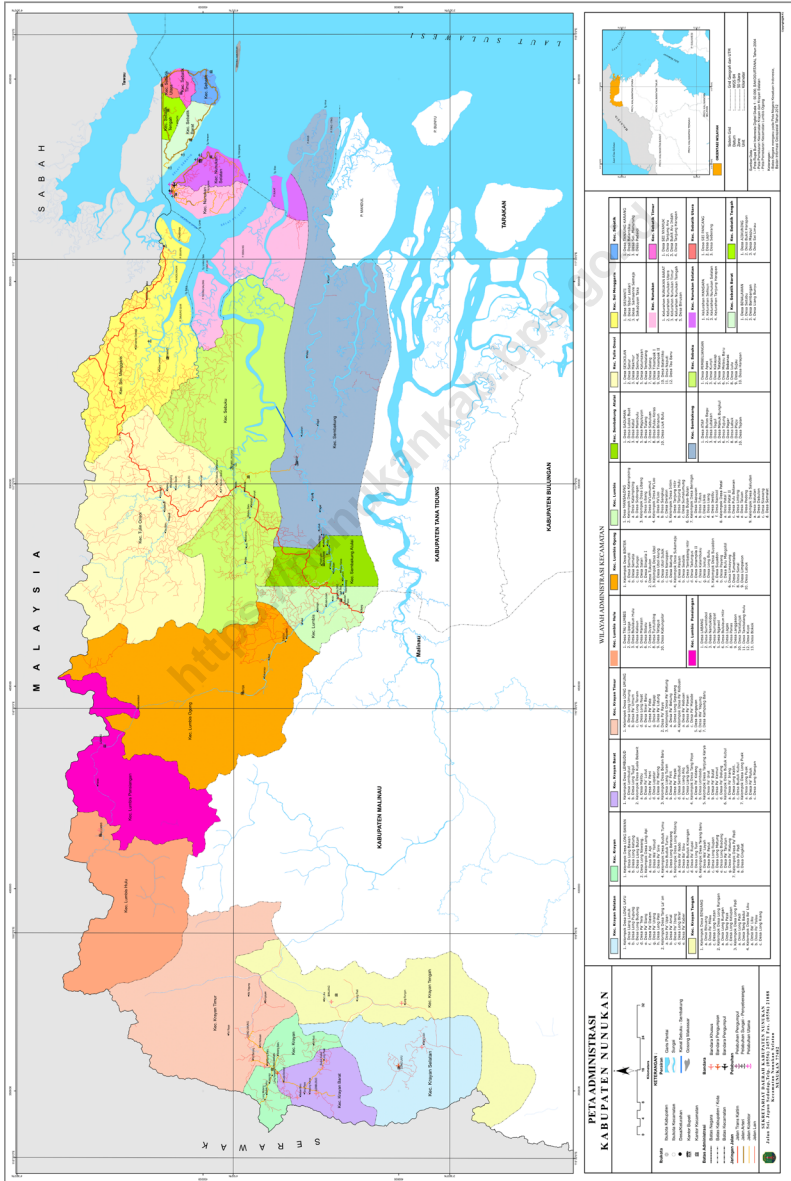
KONTRIBUTOR DATA/DATA CONTRIBUTOR

1. Kementerian Agama/*Ministry of Religious Affair*
2. Kementerian Pendidikan dan Kebudayaan/*The Ministry of Education and Culture*
3. Badan Meteorologi Klimatologi dan Geofisika/*Meteorological, Climatology, and Geophysical Agency*
4. Badan Kepegawaian Negara (BKN)/*National Civil Service Agency*
5. Badan Pusat Statistik/*BPS-Statistics Indonesia*
6. Badan Perencanaan Pembangunan Daerah Kabupaten Nunukan/*Regional Development Planning Board-Nunukan Regency*
7. Badan Meteorologi Klimatologi dan Geofisika Nunukan/*Meteorological, Climatology, and Geophysical Agency Nunukan*
8. Badan Meteorologi Klimatologi dan Geofisika Yuvai Semaring/*Meteorological, Climatology, and Geophysical Agency Yuvai Semaring*
9. Sekretariat Dewan Perwakilan Rakyat Daerah Kabupaten Nunukan/*Parliament Secretariat of Nunukan Regency*
10. Badan Pengelolaan Keuangan dan Aset Daerah Kabupaten Nunukan/*Management of Revenue, Finance, and Assets-Nunukan Regency*
11. Dinas Kesehatan Pengendalian Penduduk dan Keluarga Kabupaten Nunukan/*Health Services-Nunukan Regency*
12. Dinas Kependudukan dan Pencatatan Sipil Kabupaten Nunukan/*Department of Population-Nunukan Regency*
13. Dinas Ketahanan Pangan dan Pertanian/*Office of Agriculture-Nunukan Regency*
14. Dinas Perikanan Kabupaten Nunukan/*Fisheries and Sea Service-Nunukan Regency*
15. PT. PLN Nunukan/*Electricity Company of Nunukan*
16. Perusahaan Umum Daerah Air Minum Tirta Taka Kabupaten Nunukan/*Drinking Water Company of Nunukan Regency*
17. Dinas Kebudayaan, Kepemudaan, dan Olahraga, serta Pariwisata Kabupaten Nunukan/*Department of Culture, Youth, and Sport, and Tourism of Nunukan Regency*

18. Dinas Pekerjaan Umum Dan Penataan Ruang Kabupaten Nunukan/*Public Works Office of Nunukan Regency*
19. PT. POS Indonesia/*Indonesia Post Office*
20. Dinas Koperasi, Usaha Kecil, Dan Mengah, Perindustrian Dan Perdagangan/*Cooperatives, Small and Medium Enterprise, and Trade Office.*

<https://nunukankab.bps.go.id>

PETA WILAYAH KABUPATEN NUNUKAN MAP OF NUNUKAN REGENCY



KEPALA BPS KABUPATEN NUNUKAN
CHIEF STATISTICIAN OF NUNUKAN REGENCY



MURYANTO, S.ST, M.Si



KATA PENGANTAR

Kabupaten Nunukan Dalam Angka 2023 adalah publikasi tahunan yang komprehensif. Publikasi ini menyajikan beraneka jenis data dari berbagai bidang serta dilengkapi ulasan deskriptif dan penjelasan teknis dari bidang-bidang bersangkutan. Seluruh informasi dalam publikasi ini disajikan dalam dua bahasa, Bahasa Indonesia dan Bahasa Inggris. Buku ini dimaksudkan untuk memberi gambaran umum tentang keadaan geografi dan iklim di Kabupaten Nunukan, ciri dan keadaan sosial ekonomi penduduk serta kondisi sosial dan perekonomian Kabupaten Nunukan

Publikasi Kabupaten Nunukan Dalam Angka 2023 yang merupakan lanjutan dari publikasi tahun sebelumnya, sebagian besar tabel-tabelnya menyajikan data tahun 2022.

Laporan lengkap ini dapat terwujud berkat kerja sama dan bantuan dari berbagai pihak, baik instansi pemerintah maupun swasta. Kepada semua pihak yang telah memberikan bantuan, disampaikan penghargaan dan ucapan terima kasih yang sebesar-besarnya.

Walaupun publikasi ini telah disiapkan sebaik-baiknya, kekurangan dan kesalahan sangat mungkin terjadi. Untuk perbaikan publikasi ini, tanggapan dan saran-saran dari pemakai sangat diharapkan.

Nunukan , Februari 2023
Kepala BPS
Kabupaten Nunukan

Muryanto



PREFACE

Nunukan Regency in Figures 2023 is a comprehensive publication, published by BPS-Statistics Nunukan annually. This publication presents data from various fields with descriptive analysis and technical notes for each sector. This is bilingual publication, presented in Indonesian Language and in English. The publication is aimed to provide general picture of geographic and climate, socio-economic characteristic of population as well as social and economic conditions of Nunukan Regency.

The Nunukan Regency in Figures 2023, which is a continuation of previous publications, presents the most current information, with most of the tables presents the 2022 data.

The release of this comprehensive report has been made possible, due to the assistance and contributions of various government institutions and private organizations. To all who has involved in the preparation of this publication, we would like to express our high appreciation and gratitude.

Comments and suggestions to improve the content of this book are always welcome.

*Nunukan , February 2023
Chief Statistician of
Nunukan Regency*

Muryanto

DAFTAR ISI / CONTENTS

	Halaman Page
DAFTAR TABEL/LIST OF TABLES	
Kata Pengantar/ <i>Preface</i>	xi
Daftar Isi/ <i>Contents</i>	xiii
Daftar Tabel/ <i>List of Tables</i>	xv
Daftar Gambar/ <i>List of Figures</i>	xxix
Daftar Singkatan/ <i>List of Abbreviations</i>	xxxv
Statistik Kunci/ <i>Key Statistics</i>	xxxvii
1. Geografi dan Iklim/ <i>Geography and Climate</i>	1
2. Pemerintahan/ <i>Government</i>	17
3. Penduduk dan Ketenagakerjaan/ <i>Population and Employment</i>	37
4. Sosial dan Kesejahteraan Rakyat/ <i>Social and Welfare</i>	53
5. Pertanian, Kehutanan, Peternakan, dan Perikanan/ <i>Agriculture, Forestry, Livestock, and Fishery</i>	111
6. Industri, Pertambangan, dan Energi/ <i>Industry, Mining, and Energy</i>	169
7. Pariwisata/ <i>Tourism</i>	181
8. Transportasi dan Komunikasi/ <i>Transportation and Communication</i>	189
9. Perbankan, Koperasi, dan Harga-harga/ <i>Banking, Cooperative, dan Prices</i> 201	
10. Pengeluaran Penduduk/ <i>Population Expenditure</i>	209
11. Perdagangan/ <i>Trade</i>	219
12. Sistem Neraca Regional/ <i>System of Regional Accounts</i>	225
13. Perbandingan Antar Kabupaten/Kota/ <i>Regency/Municipal Comparison</i>	243

DAFTAR TABEL/LIST OF TABLES

Halaman
Page

DAFTAR TABEL/LIST OF TABLES

1. GEOGRAFI DAN IKLIM/*GEOGRAPHY AND CLIMATE*

1.1 KEADAAN GEOGRAFI

GEOGRAPHY CONDITION

1.1.1	Luas Daerah dan Jumlah Pulau Menurut Kecamatan di Kabupaten Nunukan, 2022 <i>Total Area and Number of Islands by Subdistrict in Nunukan Regency, 2022</i>	8
1.1.2	Tinggi Wilayah dan Jarak ke Ibukota Kabupaten Menurut Kecamatan di Kabupaten Nunukan, 2022 <i>Altitude and Distance to the Capital of Regency by Subdistrict in Nunukan Regency, 2022</i>	10
1.2	KEADAAN IKLIM	
	<i>CLIMATE CONDITION</i>	
1.2.1	Pengamatan Unsur Iklim Menurut Bulan di Stasiun Nunukan, 2022 <i>Observation of Climate Elements By Months at Nunukan Station, 2022</i>	11
1.2.2	Pengamatan Unsur Iklim Menurut Bulan di Stasiun Yuvai Semaring, 2022 <i>Observation of Climate Elements By Months at Yuvai Semaring Station, 2022</i>	14
2.	PEMERINTAHAN/<i>GOVERNMENT</i>	
2.1	WILAYAH ADMINISTRATIF	
	<i>ADMINISTRATIVE AREA</i>	
2.1.1	Jumlah Desa ¹ /Kelurahan Menurut Kecamatan di Kabupaten Nunukan, 2018–2022 <i>Number of Villages¹/Kelurahan by Subdistrict in Nunukan Regency, 2018–2022</i>	25

2.2	DEWAN PERWAKILAN RAKYAT DAERAH	
	REGIONAL HOUSE OF REPRESENTATIVE	
2.2.1	Jumlah Anggota Dewan Perwakilan Rakyat Daerah Menurut Partai Politik dan Jenis Kelamin di Kabupaten Nunukan, 2022 <i>Number of Regional House of Representatives's Members by Political Parties and Sex in Nunukan Regency, 2022</i>	26
2.3	SUMBER DAYA MANUSIA	
	HUMAN RESOURCES	
2.3.1	Jumlah Pegawai Negeri Sipil Menurut Jabatan dan Jenis Kelamin di Kabupaten Nunukan, Desember 2021 dan Desember 2022 <i>Number of Civil Servants by Occupation and Sex in Nunukan Regency, December 2021 and December 2022</i>	27
2.3.2	Jumlah Pegawai Negeri Sipil Menurut Tingkat Pendidikan dan Jenis Kelamin di Kabupaten Nunukan, Desember 2021 dan Desember 2022 <i>Number of Civil Servants by Educational Level and Sex in Nunukan Regency, Desember 2021 and Desember 2022</i>	29
2.3.3	Jumlah Pegawai Negeri Sipil Menurut Tingkat Kepangkatan dan Jenis Kelamin di Kabupaten Nunukan, Desember 2021 dan Desember 2022 <i>Number of Civil Servants by Hierarchy and Sex in Nunukan Regency, Desember 2021 and Desember 2022</i>	31
2.4	KEUANGAN PEMERINTAH	
	GOVERNMENT FINANCE	
2.4.1	Realisasi Pendapatan Pemerintah Kabupaten Nunukan Menurut Jenis Pendapatan (juta rupiah), 2019–2022 <i>Actual Nunukan Regency Government Revenues by Kind of Revenues (million rupiahs), 2019–2022</i>	33
2.4.2	Realisasi Belanja Pemerintah Kabupaten Nunukan Menurut Jenis Belanja (juta rupiah), 2019–2022 <i>Actual Nunukan Regency Government Expenditures by Kind of Expenditures (million rupiahs), 2019–2022</i>	35

**3. PENDUDUK DAN KETENAGAKERJAAN/
POPULATION AND EMPLOYMENT**

**3.1 PENDUDUK
POPULATION**

3.1.1	Penduduk, Laju Pertumbuhan Penduduk, Distribusi Persentase Penduduk, Kepadatan Penduduk, Rasio Jenis Kelamin Penduduk Menurut Kecamatan di Kabupaten Nunukan, 2022 <i>Population, Population Growth Rate, Percentage Distribution of Population, Population Density, and Population Sex Ratio by Subdistrict in Nunukan Regency, 2022</i>	45
3.1.2	Jumlah Penduduk Menurut Kelompok Umur dan Jenis Kelamin di Kabupaten Nunukan, 2022 <i>Population by Age Groups and Sex in Nunukan Regency, 2022</i>	47

**3.2 KETENAGAKERJAAN
EMPLOYMENT**

3.2.1	Jumlah Penduduk Berumur 15 Tahun Keatas Menurut Jenis Kegiatan Selama Seminggu yang Lalu dan Jenis Kelamin di Kabupaten Nunukan, 2022 <i>Population Aged 15 Years and Over by Type of Activity During The Previous Week and Sex in Nunukan Regency, 2022</i>	48
3.2.2	Penduduk Berumur 15 Tahun ke Atas Menurut Pendidikan Tertinggi yang Ditamatkan dan Jenis Kegiatan Selama Seminggu yang Lalu di Kabupaten Nunukan, 2022 <i>Population 15 Years of Age and Over by Educational Attainment and Type of Activity During the Previous Week in Nunukan Regency, 2022</i> .	49
3.2.3	Penduduk Berumur 15 Tahun Ke Atas yang Bekerja Selama Seminggu yang Lalu Menurut Status Pekerjaan Utama dan Jenis Kelamin di Kabupaten Nunukan, 2022 <i>Population 15 Years of Age and Over who Worked During The Previous Week by Main Employment Status and Sex in Nunukan Regency, 2022</i>	51

4. SOSIAL DAN KESEJAHTERAAN RAKYAT/SOCIAL AND WELFARE

4.1 PENDIDIKAN

EDUCATION

4.1.1	Jumlah Sekolah, Guru, dan Murid Taman Kanak-Kanak (TK) di Bawah Kementerian Pendidikan dan Kebudayaan Menurut Kecamatan di Kabupaten Nunukan, 2021/2022 dan 2022/2023 <i>Number of Schools, Teachers, and Pupils in Kindergarten Under The Ministry of Education and Culture by Subdistrict in Nunukan Regency, 2021/2022 and 2022/2023</i>	61
4.1.2	Jumlah Sekolah, Guru, dan Murid Raudatul Athfal (RA) di Bawah Kementerian Agama Menurut Kecamatan di Kabupaten Nunukan, 2021/2022 dan 2022/2023 <i>Number of Schools, Teachers, and Pupils in Raudatul Athfal (RA) Under The Ministry of Religious Affairs by Subdistrict in Nunukan Regency, 2021/2022 and 2022/2023</i>	64
4.1.3	Jumlah Sekolah, Guru, dan Murid Sekolah Dasar (SD) di Bawah Kementerian Pendidikan dan Kebudayaan Menurut Kecamatan di Kabupaten Nunukan, 2021/2022 dan 2022/2023 <i>Number of Schools, Teachers, and Pupils in Primary Schools Under The Ministry of Education and Culture by Subdistrict in Nunukan Regency, 2021/2022 and 2022/2023</i>	65
4.1.4	Jumlah Sekolah, Guru, dan Murid Madrasah Ibtidaiyah (MI) di Bawah Kementerian Agama Menurut Kecamatan Menurut Kecamatan di Kabupaten Nunukan, 2021/2022 dan 2022/2023 <i>Number of Schools, Teachers, and Pupils in Madrasah Ibtidaiyah (MI) Under The Ministry of Religious Affairs by Subdistrict in Nunukan Regency, 2021/2022 and 2022/2023</i>	68
4.1.5	Jumlah Sekolah, Guru, dan Murid Sekolah Menengah Pertama (SMP) di Bawah Kementerian Pendidikan dan Kebudayaan Menurut Kecamatan di Kabupaten Nunukan, 2021/2022 dan 2022/2023 <i>Number of Schools, Teachers, and Pupils in Lower Secondary Schools Under The Ministry of Education and Culture by Subdistrict in Nunukan Regency, 2021/2022 and 2022/2023</i>	71

4.1.6	Jumlah Sekolah, Guru, dan Murid Madrasah Tsanawiyah (MTs) di Bawah Kementerian Agama Menurut Kecamatan di Kabupaten Nunukan, 2021/2022 dan 2022/2023 <i>Number of Schools, Teachers, and Pupils in Madrasah Tsanawiyah (MTs) Under The Ministry of Religious Affairs by Subdistrict in Nunukan Regency, 2021/2022 and 2022/2023.....</i>	74
4.1.7	Jumlah Sekolah, Guru, dan Murid Sekolah Menengah Atas (SMA) di Bawah Kementerian Pendidikan dan Kebudayaan Menurut Kecamatan di Kabupaten Nunukan, 2021/2022 dan 2022/2023 <i>Number of Schools, Teachers, and Pupils in Upper Secondary Schools Under The Ministry of Education and Culture by Subdistrict in Nunukan Regency, 2021/2022 and 2022/2023.....</i>	77
4.1.8	Jumlah Sekolah, Guru, dan Murid Sekolah Menengah Kejuruan (SMK) di Bawah Kementerian Pendidikan dan Kebudayaan Menurut Kecamatan di Kabupaten Nunukan, 2021/2022 dan 2022/2023 <i>Number of Schools, Teachers, and Pupils in Vocational High Schools Under The Ministry of Education and Culture by Subdistrict in Nunukan Regency, 2021/2022 and 2022/2023.....</i>	80
4.1.9	Jumlah Sekolah, Guru, dan Murid Madrasah Aliyah (MA) di Bawah Kementerian Agama Menurut Kecamatan di Kabupaten Nunukan, 2021/2022 dan 2022/2023 <i>Number of Schools, Teachers, and Pupils in Madrasah Aliyah (MA) Under the Ministry of Religious Affairs by Subdistrict in Nunukan Regency, 2021/2022 and 2022/2023</i>	83
4.1.10	Jumlah Desa ¹ /Kelurahan yang Memiliki Fasilitas Sekolah Menurut Kecamatan dan Tingkat Pendidikan di Kabupaten Nunukan, 2019–2021 <i>Number of Villages¹/Sub-Districts Having Educational Facilities by Subdistrict and Educational Level in Nunukan Regency, 2019–2021</i>	86
4.1.11	Angka Partisipasi Murni (APM) dan Angka Partisipasi Kasar (APK) Menurut Jenjang Pendidikan di Kabupaten Nunukan, 2021 dan 2022 <i>Net Participation Rates and Gross Participation Rates by Educational Level in Nunukan Regency, 2021 and 2022.....</i>	91
4.1.12	Persentase Penduduk Berumur 15 Tahun ke Atas yang Melek Huruf Menurut Kelompok Umur di Kabupaten Nunukan, 2021 dan 2022 <i>Percentage of Literate People Aged 15 Years and Over by Age Group in Nunukan Regency, 2021 and 2022</i>	92

4.2	KESEHATAN	
	HEALTH.....	
4.2.1	Jumlah Desa ¹ /Kelurahan Yang Memiliki Sarana Kesehatan Menurut Kecamatan di Kabupaten Nunukan, 2019–2021 <i>Number of Villages¹/Kelurahan Having Health Facilities by Subdistrict in Nunukan Regency, 2019–2021</i>	93
4.2.2	Jumlah Tenaga Kesehatan Menurut Kecamatan di Kabupaten Nunukan, 2022 <i>Number of Health Human Resources by Subdistrict in Nunukan Regency, 2022</i>	99
4.2.3	Jumlah Rumah Sakit Umum, Rumah Sakit Khusus, Puskesmas, Klinik Pratama, dan Posyandu Menurut Kecamatan di Kabupaten Nunukan, 2021 dan 2022 <i>Number of General Hospital, Specialized Hospital, Public Health Center, Primary Clinic, and Integrated Health Post by Subdistrict in Nunukan Regency, 2021 and 2022</i>	102
4.3	AGAMA DAN SOSIAL LAINNYA	
	RELIGION AND OTHER SOCIAL AFFAIRS	
4.3.1	Jumlah Penduduk Menurut Kecamatan dan Agama yang Dianut di Kabupaten Nunukan, 2022 <i>Population by Subdistrict and Religion in Nunukan Regency, 2022</i>	104
4.3.2	Jumlah Tempat Peribadatan Menurut Kecamatan di Kabupaten Nunukan, 2022 <i>Number of Places of Worship by Subdistrict in Nunukan Regency, 2022</i>	105
4.3.3	Jumlah Desa ¹ /Kelurahan yang Mengalami Bencana Alam ² Menurut Kecamatan di Kabupaten Nunukan, 2019–2021 <i>Number of Villages¹/Kelurahan that Had Natural Disaster² by Subdistrict in Nunukan Regency, 2019–2021</i>	106
4.4	KEMISKINAN	
	POVERTY	
4.4.1	Garis Kemiskinan, Jumlah, dan Persentase Penduduk Miskin di Kabupaten Nunukan, 2014–2022 <i>Poverty Line, Number, and Percentage of Poor People in Nunukan Regency, 2014–2022.....</i>	109

4.4.2	Indeks Kedalaman Kemiskinan dan Indeks Keparahan Kemiskinan di Kabupaten Nunukan, 2014–2022 <i>Poverty Gap Index and Poverty Severity Index in Nunukan Regency, 2014–2022</i>	110
5.	PERTANIAN, KEHUTANAN, PETERNAKAN, DAN PERIKANAN/ AGRICULTURE, FORESTRY, LIVESTOCK, AND FISHERY	
5.1	HORTIKULTURA	
	HORTICULTURE	
5.1.1	Luas Panen Tanaman Sayuran Menurut Kecamatan dan Jenis Tanaman di Kabupaten Nunukan (ha), 2021 dan 2022 <i>Harvested Area of Vegetables by Subdistrict and Kind of Plant in Nunukan Regency (ha), 2021 and 2022</i>	121
5.1.2	Produksi Tanaman Sayuran Menurut Kecamatan dan Jenis Tanaman di Kabupaten Nunukan (kuintal), 2021 dan 2022 <i>Production of Vegetables by Subdistrict and Kind of Plant in Nunukan Regency (quintal), 2021 and 2022</i>	125
5.1.3	Luas Panen Tanaman Sayuran dan Buah-buahan Semusim Menurut Jenis Tanaman di Kabupaten Nunukan (ha), 2020–2022 <i>Harvested Area of Seasonal Vegetables and Fruits by Kind of Plant in Nunukan Regency (ha), 2020–2022</i>	129
5.1.4	Produksi Tanaman Sayuran dan Buah-buahan Semusim Menurut Jenis Tanaman di Kabupaten Nunukan (kuintal), 2020–2022 <i>Production of Seasonal Vegetables and Fruits by Kind of Plant in Nunukan Regency (quintal), 2020–2022</i>	130
5.1.5	Luas Panen Tanaman Biofarmaka Menurut Kecamatan dan Jenis Tanaman di Kabupaten Nunukan (m ²), 2021 dan 2022 <i>Harvested Area of Medicinal Plants by Subdistrict and Kind of Plant in Nunukan Regency (m²), 2021 and 2022</i>	131
5.1.6	Produksi Tanaman Biofarmaka Menurut Kecamatan dan Jenis Tanaman di Kabupaten Nunukan (kg), 2021 and 2022 <i>Production of Medicinal Plants by Subdistrict and Kind of Plant in Nunukan Regency (kg), 2021 and 2022</i>	133

5.1.7	Luas Panen Tanaman Biofarmaka Menurut Jenis Tanaman di Kabupaten Nunukan (m ²), 2020–2022 <i>Harvested Area of Medicinal Plants by Kind of Plant in Nunukan Regency (m²), 2020–2022</i>	135
5.1.8	Produksi Tanaman Biofarmaka Menurut Jenis Tanaman di Kabupaten Nunukan (kg), 2020–2022 <i>Production of Medicinal Plants by Kind of Plant in Nunukan Regency (kg), 2020–2022</i>	136
5.1.9	Luas Panen Tanaman Hias Menurut Kecamatan dan Jenis Tanaman di Kabupaten Nunukan (m ²), 2021 and 2022 <i>Harvested Area of Ornamental Plants by Subdistrict and Kind of Plant in Nunukan Regency (m²), 2021 and 2022</i>	137
5.1.10	Produksi Tanaman Hias Menurut Kecamatan dan Jenis Tanaman di Kabupaten Nunukan (tangkai), 2021 and 2022 <i>Production of Ornamental Plants by Subdistrict and Kind of Plant in Nunukan Regency (stalks), 2021 and 2022</i>	139
5.1.11	Luas Panen Tanaman Hias Menurut Jenis Tanaman di Kabupaten Nunukan (m ²), 2020–2022 <i>Harvested Area of Ornamental Plants by Kind of Plant in Nunukan Regency (m²), 2020–2022</i>	141
5.1.12	Produksi Tanaman Hias Menurut Jenis Tanaman di Kabupaten Nunukan (tangkai), 2020–2022 <i>Production of Ornamental Plants by Kind of Plant in Nunukan Regency (stalks), 2020–2022</i>	142
5.1.13	Produksi Buah-buahan Menurut Kecamatan dan Jenis Tanaman di Kabupaten Nunukan (kuintal), 2021 and 2022 <i>Production of Fruits by Subdistrict and Kind of Plant in Nunukan Regency (kuintal), 2021 and 2022</i>	143
5.1.14	Produksi Buah-Buahan dan Sayuran Tahunan Menurut Jenis Tanaman di Kabupaten Nunukan (kuintal), 2020–2022 <i>Production of Annual Fruits and Vegetables by Kind of Plant in Nunukan Regency (kuintal), 2020–2022</i>	147

5.2 PERKEBUNAN
ESTATE CROPS

5.2.1	Luas Areal Tanaman Perkebunan Menurut Kecamatan dan Jenis Tanaman di Kabupaten Nunukan (Ha), 2021 dan 2022 <i>Planted Area of Estate Crops by Subdistrict and Type of Crops in Nunukan Regency (Ha), 2021 and 2022</i>	148
5.2.2	Produksi Perkebunan Menurut Kecamatan dan Jenis Tanaman di Kabupaten Nunukan (Ton), 2021 dan 2022 <i>Production of Estate by Subdistrict and Type of Crops in Nunukan Regency (Ton), 2021 and 2022</i>	152
5.2.3	Luas Areal Tanaman Perkebunan Rakyat Menurut Jenis Tanaman di Kabupaten Nunukan (Ha), 2018 - 2022 <i>Planted Area of Estate Crops by Type of Crops in Nunukan Regency (Ha), 2018 - 2022</i>	156
5.2.4	Produksi Perkebunan Rakyat Menurut Jenis Tanaman di Kabupaten Nunukan (Ton), 2018 - 2022 <i>Production of Estate Crops by Type of Crops in Nunukan Regency (Ha), 2018 - 2022</i>	157
5.3 PERIKANAN		
	FISHERY	
5.3.1	Jumlah Rumah Tangga Perikanan Tangkap Menurut Kecamatan dan Subsektor di Kabupaten Nunukan, 2021 dan 2022 <i>Number of Fish Capture Households by Subdistrict and Subsector in Nunukan Regency, 2021 and 2022</i>	158
5.3.2	Produksi Perikanan Tangkap Menurut Kecamatan dan Subsektor di Kabupaten Nunukan (kg), 2021 dan 2022 <i>Production of Fish Capture by Subdistrict and Subsector in Nunukan Regency (kg), 2021 and 2022</i>	159
5.3.3	Jumlah Rumah Tangga Perikanan Budidaya Menurut Kecamatan dan Subsektor di Kabupaten Nunukan, 2021 dan 2022 <i>Number of Aquaculture Households by Subdistrict and Subsector in Nunukan Regency, 2021 and 2022</i>	160

5.3.4	Produksi Perikanan Budidaya Menurut Kecamatan dan Subsektor di Kabupaten Nunukan (ton), 2021 dan 2022 <i>Aquaculture Production by Subdistrict and Subsector in Nunukan Regency (ton), 2021 and 2022.....</i>	162
5.3.5	Jumlah Perahu/Kapal Menurut Kecamatan dan Jenis Kapal di Kabupaten Nunukan, 2021 dan 2022 <i>Number of Fishing Boats by Subdistrict and Type of Boat in Nunukan Regency, 2021 and 2022.....</i>	164
5.3.6	Nilai Produksi Perikanan Tangkap Menurut Kecamatan dan Subsektor di Kabupaten Nunukan (juta rupiah), 2021 dan 2022 <i>Production Value of Fish Capture by Subdistrict and Subsector in Nunukan Regency (million rupiah), 2021 and 2022.....</i>	165
5.3.7	Nilai Produksi Perikanan Budidaya Menurut Kecamatan dan Subsektor di Kabupaten Nunukan (juta rupiah), 2021 dan 2022 <i>Aquaculture Production Value by Subdistrict and Subsector in Nunukan Regency (million rupiah), 2021 and 2022.....</i>	166
6.	INDUSTRI, PERTAMBANGAN, DAN ENERGI/ INDUSTRY, MINING, AND ENERGY	
6.1	Jumlah Pelanggan dan Litrik Terjual Menurut Bulan di Kabupaten Nunukan, 2022 <i>Number of Electricity and Electricity Sold by Months in Nunukan Regency, 2022.....</i>	176
6.2	Jumlah Pelanggan Listrik Menurut Kecamatan di Kabupaten Nunukan, 2018–2022 <i>Number of Electricity Customers by Subdistrict in Nunukan Regency, 2018–2022.....</i>	177
6.3	Jumlah Pelanggan dan Air yang Disalurkan Menurut Kecamatan di Kabupaten Nunukan, 2022 <i>Number of Customers and Distributed Water by Subdistrict in Nunukan Regency, 2022.....</i>	178
6.4	Jumlah Pelanggan dan Air yang Disalurkan Menurut Pelanggan di Kabupaten Nunukan, 2021 dan 2022 <i>Number of Customers and Distributed Water by Customers in Nunukan Regency, 2021 and 2022.....</i>	179

7. PARIWISATA/TOURISM

7.1	Jumlah Rumah Makan/Restoran Menurut Kecamatan di Kabupaten Nunukan, 2019–2022 <i>Number of Restaurants by Subdistrict in Nunukan Regency, 2019–2022</i>	187
-----	--	-----

**8. TRANSPORTASI DAN KOMUNIKASI/
TRANSPORTATION AND COMMUNICATION**

8.1 TRANSPORTASI

TRANSPORTATION

8.1.1	Panjang Jalan ¹ Menurut Tingkat Kewenangan Pemerintahan di Kabupaten Nunukan (km), 2020–2022 <i>Length of Roads¹ by Level of Government Authority in Nunukan Regency (km), 2020–2022</i>	196
-------	---	-----

8.1.2	Panjang Jalan Menurut Jenis Permukaan Jalan di Kabupaten Nunukan (km), 2020–2022 <i>Length of Roads by Type of Road Surface in Nunukan Regency (km), 2020–2022</i>	197
-------	---	-----

8.1.3	Panjang Jalan Menurut Kondisi Jalan di Kabupaten Nunukan (km), 2020–2022 <i>Length of Roads by Condition of Roads in Nunukan Regency (km), 2020–2022</i>	198
-------	---	-----

8.2 KOMUNIKASI

COMMUNICATION

8.2.1	Jumlah Kantor Pos Pembantu Menurut Kecamatan di Kabupaten Nunukan, 2019–2022 <i>Number of Post Offices Subsidiaries by Subdistrict in Nunukan Regency, 2019–2022</i>	199
-------	---	-----

**9. PERBANKAN, KOPERASI, DAN HARGA-HARGA/
BANKING, COOPERATIVE, AND PRICES**

9.1	Jumlah Koperasi Aktif Menurut Kecamatan di Kabupaten Nunukan, 2021–2022 <i>Number of Active Cooperative by Subdistrict in Nunukan Regency, 2021–2022</i>	206
-----	---	-----

9.2	Jumlah Koperasi Menurut Jenis Koperasi dan Kecamatan di Kabupaten Nunukan, 2022 <i>Number of Cooperative by Kind of Cooperative and Subdistrict in Nunukan Regency, 2022</i>	207
10.	PENGELUARAN PENDUDUK/POPULATION EXPENDITURE	
10.1	Rata-rata Pengeluaran per Kapita Sebulan Menurut Kelompok Komoditas (rupiah) di Kabupaten Nunukan, 2021 dan 2022 <i>Monthly Average Expenditure per Capita by Commodity Group (rupiahs) in Nunukan Regency, 2021 and 2022</i>	215
10.1	Persentase Pengeluaran per Kapita Sebulan Menurut Kelompok Komoditas di Kabupaten Nunukan, 2021 dan 2022 <i>Percentage of Monthly Expenditure per Capita by Commodity Group in Nunukan Regency, 2021 and 2022</i>	216
10.3	Persentase Penduduk Menurut Golongan Pengeluaran Per Kapita Sebulan di Kabupaten Nunukan, 2022 <i>Percentage of Population by Per Capita Spending Group a Month in Nunukan Regency, 2022</i>	217
11.	PERDAGANGAN/TRADE	
11.1	Jumlah Sarana Perdagangan Menurut Jenisnya di Kabupaten Nunukan, 2019–2022 <i>Number of Trading Facilities by Type of Facility in Nunukan Regency, 2019–2022</i>	224
12.	SISTEM NERACA REGIONAL/SYSTEM OF REGIONAL ACCOUNTS	
12.1.	Produk Domestik Regional Bruto Atas Dasar Harga Berlaku Menurut Lapangan Usaha di Kabupaten Nunukan (miliar rupiah), 2018–2022 <i>Gross Regional Domestic Product at Current Market Prices by Industry in Nunukan Regency (billion rupiahs), 2018–2022</i>	233
12.2	Produk Domestik Regional Bruto Atas Dasar Harga Konstan 2010 Menurut Lapangan Usaha di Kabupaten Nunukan (miliar rupiah), 2018–2022 <i>Gross Regional Domestic Product at 2010 Constant Market Prices by Industry in Nunukan Regency (billion rupiahs), 2018–2022</i>	235

12.3	Distribusi Persentase Produk Domestik Regional Bruto Atas Dasar Harga Berlaku Menurut Lapangan Usaha di Kabupaten Nunukan, 2018–2022 <i>Percentage Distribution of Gross Regional Domestic Product at Current Market Prices by Industry in Nunukan Regency, 2018–2022.....</i>	237
12.4	Laju Pertumbuhan Produk Domestik Regional Bruto Atas Dasar Harga Konstan 2010 Menurut Lapangan Usaha di Kabupaten Nunukan (persen), 2018–2022 <i>Growth Rate of Gross Regional Domestic Product at 2010 Constant Market Prices by Industry in Nunukan Regency (percent), 2018–2022...</i>	239
12.5	Produk Domestik Regional Bruto Atas Dasar Harga Berlaku Menurut Jenis Pengeluaran di Kabupaten Nunukan (miliar rupiah), 2018–2022 <i>Gross Regional Domestic Product at Current Market Prices by Type of Expenditure in Nunukan Regency (billion rupiahs), 2018–2022</i>	241
12.6	Produk Domestik Regional Bruto Atas Dasar Harga Konstan 2010 Menurut Jenis Pengeluaran di Kabupaten Nunukan (miliar rupiah), 2018–2022 <i>Gross Regional Domestic Product at 2010 Constant Market Prices by Type of Expenditure in Nunukan Regency (billion rupiahs), 2018–2022</i>	242
13.	PERBANDINGAN ANTAR KABUPATEN/ KOTA/ REGENCY/MUNICIPAL COMPARISON	
13.1	Jumlah Penduduk Menurut Kabupaten/Kota di Provinsi Kalimantan Utara (ribu), 2018–2022 <i>Population by Regency/Municipality in Kalimantan Utara Province (thousand), 2018–2022.....</i>	250
13.2	Laju Pertumbuhan Produk Domestik Regional Bruto Atas Dasar Harga Konstan 2010 Menurut Kabupaten/ Kota di Provinsi Kalimantan Utara (persen), 2018–2022 <i>Rate of Growth of Gross Regional Domestic Products at Constant 2010 Prices by Regency/Municipality in Kalimantan Utara Province (percent), 2018–2022.....</i>	251

	Halaman Page	
13.3	Jumlah Penduduk Miskin Menurut Kabupaten/ Kota di Provinsi Kalimantan Utara (ribu), 2018–2022 <i>Number of Poor Population by Regency/Municipality in Kalimantan Utara Province (thousand), 2018–2022</i>	252
13.4	Indeks Pembangunan Manusia Menurut Kabupaten/ Kota di Provinsi Kalimantan Utara, 2018–2022 <i>Human Development Index by Regency/Municipality in Kalimantan Utara Province, 2018–2022</i>	253

<https://nunukankab.bps.go.id>

DAFTAR GAMBAR/LIST OF FIGURES

Halaman
Page

DAFTAR TABEL/LIST OF TABLES

1.1	Luas Daerah menurut Kecamatan di Kabupaten Nunukan (km ²), 2022 <i>Total Area by Subdistrict in Nunukan Regency (sq.km), 2022</i>	6
1.2	Penyinaran Matahari di Stasiun Nunukan (Jam), Januari - Desember 2022 <i>Duration of Sunshine in Nunukan Station (time), January - December 2022</i>	7
2.1	Persentase Anggota Dewan Perwakilan Rakyat Daerah Menurut Jenis Kelamin di Kabupaten Nunukan, 2022 <i>Percentage Regional House of Representatives's Members by Sex in Nunukan Regency, 2022</i>	23
2.2	Jumlah Pegawai Negeri Sipil Menurut Tingkat Kepangkatan dan Jenis Kelamin di Kabupaten Nunukan, Desember 2022 <i>Number of Civil Servants by Hierarchy and Sex in Nunukan Regency, Desember 2022</i>	24
3.1	Jumlah Penduduk Menurut Jenis Kelamin di Kabupaten Nunukan, 2022 <i>Population by Sex in Nunukan Regency, 2022</i>	43
3.2	Jumlah Penduduk Berumur 15 Tahun Keatas Menurut Jenis Kegiatan Selama Seminggu yang Lalu dan Jenis Kelamin di Kabupaten Nunukan, 2022 <i>Population Aged 15 Years and Over by Type of Activity During The Previous Week and Sex in Nunukan Regency, 2022</i>	44
4.1	Angka Partisipasi Murni (APM) dan Angka Partisipasi Kasar (APK) Menurut Jenjang Pendidikan di Kabupaten Nunukan, 2022 <i>Net Participation Rates and Gross Participation Rates by Educational Level in Nunukan Regency, 2022</i>	59
4.2	Persentase Penduduk Miskin di Kabupaten Nunukan, 2018-2022 <i>Percentage of Poor People in Nunukan Regency, 2018-2022</i>	60
5.1	Produksi Tanaman Sayuran Kangkung di Kabupaten Nunukan (kuintal), 2020-2022 <i>Production of Vegetables Water Spinach Plant in Nunukan Regency (quintal), 2020-2022</i>	119

5.2	Produksi Perikanan Tangkap Menurut Subsektor di Kabupaten Nunukan (kg), 2021 dan 2022 <i>Production of Fish Capture by Subsector in Nunukan Regency (kg), 2021 and 2022</i>	120
6.1	Jumlah Pelanggan Listrik Menurut Kecamatan di Kabupaten Nunukan, 2018-2022 <i>Number of Electricity Customers by Subdistrict in Nunukan Regency, 2018–2022</i>	174
6.2	Persentase Jumlah Pelanggan Menurut Pelanggan di Kabupaten Nunukan, 2022 <i>Percentage of Number of Customers by Customers in Nunukan Regency, 2022</i>	175
7.2	Jumlah Rumah Makan/Restoran Menurut Kecamatan di Kabupaten Nunukan, 2019–2022 <i>Number of Restaurants by Subdistrict in Nunukan Regency, 2019–2022</i>	186
8.1	Panjang Jalan Menurut Kondisi Jalan di Kabupaten Nunukan (km), 2021 <i>Length of Roads¹ by Level of Government Authority in Nunukan Regency (km), 2021</i>	194
8.2	Jumlah Kantor Pos Pembantu Menurut Kecamatan di Kabupaten Nunukan, 2022 <i>Number of Post Offices Subsidiaries by Subdistrict in Nunukan Regency, 2022</i>	195
9.1	Jumlah Koperasi Aktif Menurut Kecamatan di Kabupaten Nunukan, 2021-2022 <i>Number of Active Cooperative by Subdistrict in Nunukan Regency, 2021-2022</i>	205
10.1	Rata-rata Pengeluaran per Kapita Sebulan Menurut Kelompok Makanan (rupiah) di Kabupaten Nunukan, 2021 <i>Monthly Average Expenditure per Capita by Food Group (rupiahs) in Nunukan Regency, 2021</i>	213

10.2	Rata-rata Pengeluaran per Kapita Sebulan Menurut Kelompok Bukan Makanan (rupiah) di Kabupaten Nunukan, 2022 <i>Monthly Average Expenditure per Capita by Non-food Group (rupiahs) in Nunukan Regency, 2022</i>	214
11.1	Jumlah Sarana Perdagangan di Kabupaten Nunukan, 2019–2022 <i>Number of Trading Facilities in Nunukan Regency, 2019–2022</i>	223
12.1	Produk Domestik Regional Bruto Atas Dasar Harga Berlaku di Kabupaten Nunukan (juta rupiah), 2018–2022 <i>Gross Regional Domestic Product at Current Market Prices in Nunukan Regency (million rupiahs), 2018–2022</i>	231
12.2	Laju Pertumbuhan Produk Domestik Regional Bruto Atas Dasar Harga Konstan 2010 di Kabupaten Nunukan (persen), 2018–2022 <i>Growth Rate of Gross Regional Domestic Product at 2010 Constant Market Prices in Nunukan Regency (percent), 2018–2022</i>	232
13.1	Jumlah Penduduk Miskin Menurut Kabupaten/ Kota di Provinsi Kalimantan Utara (ribu), 2022 <i>Number of Poor Population by Regency/Municipality in Kalimantan Utara Province (thousand), 2022</i>	248
13.2	Indeks Pembangunan Manusia Menurut Kabupaten/ Kota di Provinsi Kalimantan Utara, 2022 <i>Human Development Index by Regency/Municipality in Kalimantan Utara Province, 2022</i>	249

PENJELASAN UMUM/EXPLANATORY NOTES

Tanda-tanda, satuan-satuan, dan lain-lainnya yang digunakan dalam publikasi ini adalah sebagai berikut:

Symbols, measurement units, and acronyms which are used in this publication, are as follows:

1. TANDA-TANDA/SYMBOLS

Data tidak tersedia/Data not available	: ...
Tidak ada atau nol /Null or zero	: -
Data dapat diabaikan/Data negligible	: 0
Tanda decimal/Decimal point	: ,
Data tidak dapat ditampilkan/Not applicable	: NA
Angka estimasi/Estimated figures	: e
Angka diperbaiki/Revised figures	: r
Angka sementara/Preliminary figures	: x
Angka sangat sementara/Very preliminary figures	: xx
Angka sangat sangat sementara/Very very preliminary figures	: xxx

2. SATUAN/UNITS

barel/barrel	: 158,99 liter/litres = 1/6,2898 m ³
hektar (ha)/hectare (ha)	: 10 000 m ²
kilometer (km)/kilometres (km)	: 1 000 meter/meters (m)
knot/knot	: 1,8523 km/jam (km/hour)
kuintal/quintal	: 100 kg
KWh	: 1 000 Watt hour
MWh	: 1 000 KWh
liter (untuk beras)/litre (for rice)	: 0,80 kg
MMSCF	: 1/35,3 m ³
metrik ton (m.ton)/metric ton (m. ton)	: 0,98421 long ton = 1 000 kg
ons/ounce	: 28,31 gram/grams
ton	: 1 000 kg

Satuan lain: buah, dus, butir, helai/lembar, kaleng, batang, pulsa, ton kilometer (ton-km), jam, menit, persen (%).

Other units: unit, pack, pieces, sheet, tin, pulse, ton-kilometres(ton-km), hour, minute, percent (%).

Perbedaan angka di belakang koma disebabkan oleh pembulatan angka.
The difference in decimal numbers is caused by rounding.

DAFTAR SINGKATAN/ LIST OF ABBREVIATIONS

SI	: Stasiun Iklim
SIMPK	: Stasiun Meteorologi Pertanian Khusus
t.t	: Tempat tidur
BCG	: Bacillus Calmette Guerin
DPT	: Difteri, Pertusis, Tetanus
TT	: Tetanus Toxoid
IOT	: Industri Obat Tradisional/ <i>Traditional Medicine Industry</i>
IKOT	: Industri Kecil Obat Tradisional/ <i>Traditional Medicine Small</i>
Alkes	: Alat kesehatan/ <i>Health Kits</i>
PKRT	: Perbekalan Kesehatan Rumah tangga/ <i>Household Health Logistics</i>
Kompl	: Komplemen/ <i>Complement</i>
IRTP	: Industri Pangan Produksi Rumah Tangga/ <i>Foods Home Industry</i>
PBF	: Pedagang Besar Farmasi/ <i>Pharmacy Whole-seller</i>
GFK	: Gudang Farmasi Kab/Kota/Regency/ <i>Municipality Pharmacy Warehouse</i>
RB	: Rumah Bersalin/ <i>Delivery House</i>
Pustu	: Puskesmas pembantu/ <i>Auxiliary Public Health Center</i>
BP	: Balai Pengobatan/ <i>Polyclinic</i>
TPS	: Tempat Pembuangan Sementara / <i>landfill</i>
Jamkesmas	: Jaminan kesehatan masyarakat miskin/ <i>Poor public health insurance</i>
PJKMU	: Program Jaminan Kesehatan Masyarakat Umum
SIUP	: Surat Ijin Usaha Perdagangan/ <i>Trading Permission Letter</i>
TDP	: Tanda Daftar Perusahaan/ <i>Company Registration Identity</i>
API	: Angka Pengenal Importir/ <i>Importer's Identity Number</i>

Statistik Kunci, 2020–2022 Key Statistics, 2020–2022

Rincian/Description	Satuan/Unit	2020	2021	2022
(1)	(2)	(3)	(4)	(5)
SOSIAL/SOCIAL				
Penduduk ¹ /Population ¹	ribu/thousand	199,09*	203,22**	208,30**
Laju Pertumbuhan Penduduk ¹ /Population Growth ¹	%	3,41	2,78	2,62
Angka Harapan Hidup ^{1-e} /Life Expectancy Rate ¹	tahun/years	71,34	71,40	71,41
Angka Melek Huruf Usia 15+/Literacy Rate Aged 15+	%	94,68	95,57	96,55
Tingkat Partisipasi Angkatan Kerja -TPAK ^{2,3} Labour Force Participation Rate-LFPR ^{2,3}	%	66,91	66,11	69,10
Tingkat Pengangguran Terbuka-TPT ² Unemployment Rate-UR ²	%	4,14	4,24	2,74
Penduduk Miskin ⁵ /Poor People ⁴	ribu/thousand	13,76	13,94	12,86
Persentase Penduduk Miskin ⁴ Percentage of Poor People ⁴	%	6,36	6,79	6,13
Indeks Pembangunan Manusia-IPM ⁵ Human Development Index ⁵	–	65,79	66,46	67,16
EKONOMI/ECONOMIC				
Produk Domestik Regional Bruto (PDRB) Harga Berlaku ⁶ Gross Regional Domestic Bruto (GRDP) at Current Price ⁶	triliun rupiah trillion rupiahs	26,30	29,78	40,23
Laju Pertumbuhan Ekonomi ⁸ /Economic Growth ⁷	%	-0,97	4,06	5,24
PDRB Per Kapita Harga Berlaku ^{6,8} Per Capita of GRDP at Current Price ^{6,8}	juta rupiah million rupiahs	132,693	146,540	193,127

- Catatan/Notes: ¹ Hasil proyeksi penduduk Indonesia 2010–2035 (pertengahan tahun/Juni)/The result of Indonesia population projection 2010–2035 (mid year/June)
- * BPS, Sensus Penduduk (SP) 2021/BPS-Statistics Indonesia, 2021 Population Census
- ** BPS, Hasil Proyeksi Penduduk Interm 2021–2023 (Pertengahan tahun/Juni)/The result of Interm Population Projection 2021–2023 (mid year/June)
- ² Kondisi Agustus/Condition at August
- ³ Menggunakan penimbang hasil proyeksi penduduk tahun 2010–2035/Weighted by the 2010–2035 population projection
- ⁴ Kondisi Maret/Condition at March
- ⁵ Sejak tahun 2010, IPM dihitung dengan metode baru. Komponen IPM metode baru adalah angka harapan hidup saat lahir, harapan lama sekolah, rata-rata lama sekolah, dan pengeluaran per kapita/Since 2010, HDI was calculated using new method. New HDI component are life expectancy at birth, expected years of schooling, means years of schooling, and expenditure per capita
- ⁶ Mulai tahun 2010 mengadopsi System of National Account 2008 (SNA 2008)/Since 2010 is in line with System of National Account 2008 (SNA 2008)
- ⁷ Menggunakan tahun dasar 2010 (2010=100)/Using 2010 base year (2010=100)
- ⁸ Menggunakan proyeksi penduduk berdasarkan hasil SP2010/Using population projection based on SP2010

BAB I

Geografi dan Iklim

Geography and Climate

Maksimum 34,4
(Oktober)

Suhu / Temperature

Minimum 21,6
(Juli)

Rata-rata Harian
Penyinaran Matahari Tertinggi

6,6 Jam
(Juni)



Kecepatan Angin
Maksimum

23 Knot
(Januari)



PENJELASAN TEKNIS

1. **Pulau** adalah tanah (daratan) yang dikelilingi air (di laut, di sungai, atau di danau).
2. **Sungai** adalah aliran air yang besar (biasanya buatan alam).
3. **Iklm** adalah keadaan hawa (suhu, kelembapan, awan, hujan, dan sinar matahari) pada suatu daerah dalam jangka waktu yang agak lama (30 tahun).
4. **Suhu** adalah ukuran kuantitatif terhadap temperatur; panas dan dingin, diukur dengan termometer.
5. **Kelembapan udara** adalah banyaknya uap air yang dikandung oleh udara, dapat diukur dengan hygrometer.
6. **Curah hujan** adalah banyaknya hujan yang tercurah (turun) di suatu daerah dalam jangka waktu tertentu
7. **Tekanan udara** adalah berat udara di atas suatu satuan areal, diukur dengan barometer.

TECHNICAL NOTES

1. **The island** is land that surrounded by water (sea, river or lake).
2. **The river** is large stream of water (usually made in nature).
3. **Climate** is the state of the weather (temperature, humidity, clouds, rain, and sun) on an area within a longer period of time (30 years).
4. **Temperature** is a quantitative measure of the temperature; hot and cold, measured with a thermometer.
5. **Humidity** is the amount of water vapor contained in the air which can be measured with a hygrometer.
6. **Rainfall** is the amount of rain poured down in an area within a certain period.
7. **Air pressure** is the weight of the air above a unit area, measured by a barometer.

ULASAN

1.1 Geografi

Kabupaten Nunukan yang terletak antara 115°33' sampai dengan 118°03' Bujur Timur dan 3°15'00" sampai dengan 4°24'55" Lintang Utara merupakan wilayah paling utara dari Provinsi Kalimantan Utara. Posisinya yang berada di daerah perbatasan Indonesia - Malaysia menjadikan Kabupaten Nunukan sebagai daerah yang strategis dalam peta lalu lintas antar negara.

Wilayah Kabupaten Nunukan di sebelah Utara berbatasan langsung dengan Negara Malaysia Timur-Sabah, sebelah Timur dengan Laut Sulawesi, sebelah Selatan dengan Kabupaten Bulungan dan Kabupaten Malinau, sebelah Barat berbatasan langsung dengan Negara Malaysia Timur-Serawak.

Kabupaten yang berdiri pada tahun 1999 ini merupakan hasil pemekaran Kabupaten Bulungan dengan luas wilayah 14.247,50 km².

Topografi Kabupaten Nunukan cukup bervariasi, kawasan perbukitan terjal terdapat di sebelah utara bagian barat, perbukitan sedang di bagian tengah dan dataran bergelombang landai di bagian timur memanjang hingga ke pantai sebelah timur.

DESCRIPTION

1.1 Geography

Nunukan Regency is located between 115°33' up to 118°03' of East longitude and 3°15'00" up to 4°24'55" of North Transversal. It is the most up state's region of North Kalimantan Province. Its regional position that residing in the borderland among Indonesia – Malaysia make Nunukan Regency becomes a strategic area in inter-states traffic's map.

The northern part of Nunukan Regency has direct border with the state of Sabah, Malaysia. In the eastern part with the oceanic Sulawesi; meanwhile in the southern part with Bulungan and Malinau Regency. In the western part has direct border with the state of Serawak, Malaysia.

The Regency that has been formed on 1999 is the result from dissociation of Bulungan Regency. The regional broadness of Nunukan Regency is 14,247.50 km².

The topography of Nunukan is varied, hilly and precipitous. In the northern part of west there are hilly and medium hilly in the middle and slopping surging plain. There are also in shares along of east until the coastal east side area.

1.2 Iklim

Proses penggantian panas dan uap air antara bumi dan atmosfer dalam jangka waktu yang lama menghasilkan suatu keadaan yang dinamakan iklim.

Iklim merupakan suatu kumpulan dari kondisi atmosfer yang meliputi panas, kelembaban dan gerakan udara.

Kabupaten Nunukan berada di wilayah khatulistiwa yang memiliki iklim tropis, sehingga mengalami 2 musim yaitu musim kemarau dan musim penghujan serta dipengaruhi oleh angin muson, yaitu Muson Barat pada bulan November-April dan angin Muson Timur pada bulan Mei-Oktober.

Berdasarkan pengamatan yang dilakukan di Stasiun Meteorologi Kabupaten Nunukan pada tahun 2022, Nunukan mengalami iklim panas dengan suhu udara terendah 22,0°C terjadi pada bulan Maret, dan tertinggi 34,4°C pada bulan Oktober. Suhu udara Kabupaten Nunukan yang cenderung panas dipengaruhi oleh topografi Pulau Nunukan yang dikelilingi laut.

1.2 Climate

The hot commutation process and aqueous vapor among the earth and atmosphere for a long period will make a circumstance named by a climate.

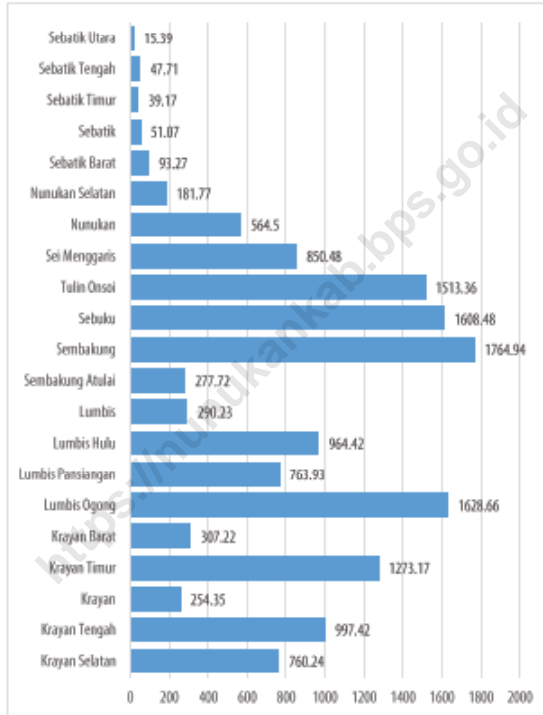
A climate represents corps from atmosphere condition which is covering heat, humidity and air movement.

Nunukan Regency resides in the equator's region and having the tropical climate, so that influenced by two seasons, there is dry season and wet season. It is also influenced by muson's wind; the west muson on November – April and the east muson on May – October.

Based on the perception result that conducted in Station of Meteorology of Nunukan Regency at the year 2021, Nunukan got the hot climate with a the lowest air temperature was 22.0°C which happened on March, and the highest air temperature was 34.4°C on October. The air temperatures of Nunukan Regency which tend to heat have been influenced by the topography of Nunukan Island which is encircling by the ocean.

Gambar 1.1
Figures

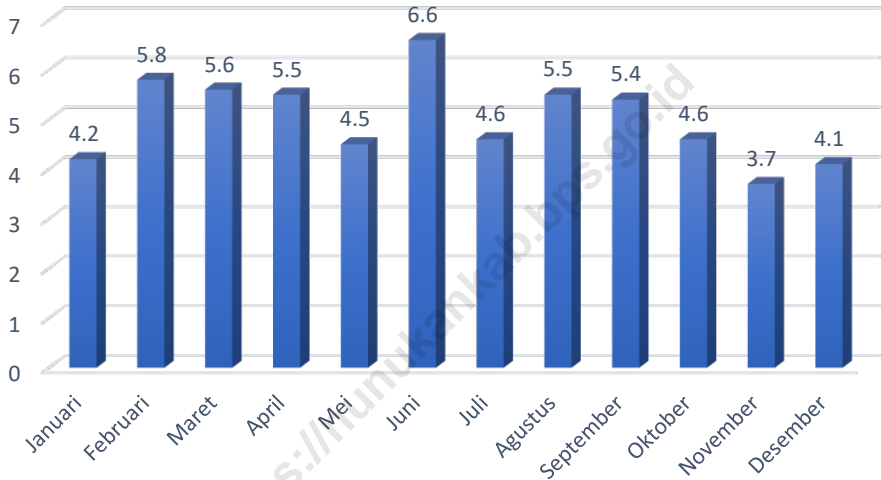
Luas Daerah menurut Kecamatan di Kabupaten Nunukan (km²), 2022
Total Area by Subdistrict in Nunukan Regency (sq.km), 2022



Sumber/Source: Badan Perencanaan Pembangunan Daerah Kabupaten Nunukan/Regional Development Planning Board-Nunukan

Gambar 1.2
Figures

**Penyinaran Matahari di Stasiun Nunukan (Jam), Januari
- Desember 2022**
***Duration of Sunshine in Nunukan Station (time), January
- December 2022***



Sumber/Source: Badan Meteorologi, Klimatologi, dan Geofisika/Meteorological, Climatological, and Geophysical Agency

1.1 KEADAAN GEOGRAFI GEOGRAPHY CONDITION

Tabel
Table 1.1.1 **Luas Daerah dan Jumlah Pulau Menurut Kecamatan di Kabupaten Nunukan, 2022**
Total Area and Number of Islands by Subdistrict in Nunukan Regency, 2022

Kecamatan Subdistrict	Ibukota Kecamatan Capital of Subdistrict	Luas Total Area (km ² /sq.km)
(1)	(2)	(3)
Krayan Selatan	Long Layu	760,24
Krayan Tengah	Binuang	997,42
Krayan	Long Bawan	254,35
Krayan Timur	Long Umung	1 273,17
Krayan Barat	Lembudud	307,22
Lumbis Ogong	Samunti	1 628,66
Lumbis Pansiangan	Labang	964,42
Lumbis Hulu	TantuLibing	763,93
Lumbis	Mansalong	290,23
Sembakung Atulai	Saduman	277,72
Sembakung	Atap	1 764,94
Sebuku	Pembelianan	1 608,48
Tulin Onsoi	Sekikilan	1 513,36
Sei Menggaris	Srinanti	850,48
Nunukan	Nunukan Barat	564,50
Nunukan Selatan	Nunukan Selatan	181,77
Sebatik Barat	Binalawan	93,27
Sebatik	Tanjungkarang	51,07
Sebatik Timur	Sungai Nyamuk	39,17
Sebatik Tengah	Aji Kuning	47,71
Sebatik Utara	Sungai Pancang	15,39
Kabupaten Nunukan	Nunukan	14 247,50

Lanjutan Tabel/*Continued Table* 1.1.1

Kecamatan <i>Subdistrict</i>	Persentase terhadap Luas Kabupaten <i>Percentage to Regency Area</i>	Jumlah Pulau <i>Number of Islands</i>
(1)	(4)	(5)
Krayan Selatan	5,34	-
Krayan Tengah	7,00	-
Krayan	1,79	-
Krayan Timur	8,94	-
Krayan Barat	2,16	-
Lumbis Ogong	11,43	-
Lumbis Pansiangan	6,77	-
Lumbis Hulu	5,36	-
Lumbis	2,04	-
Sembakung Atulai	1,95	-
Sembakung	12,39	12
Sebuku	11,29	1
Tulin Onsoi	10,62	-
Sei Menggaris	5,97	4
Nunukan	3,96	8
Nunukan Selatan	1,28	1
Sebatik Barat	0,65	-
Sebatik	0,36	-
Sebatik Timur	0,27	-
Sebatik Tengah	0,33	-
Sebatik Utara	0,11	-
Kabupaten Nunukan	100,00	26

Sumber/*Source*: Badan Perencanaan Pembangunan Daerah, Penelitian, dan Pengemangan Kabupaten Nunukan/*Regional Development Planning Board-Nunukan*

Tabel 1.1.2 **Tinggi Wilayah dan Jarak ke Ibukota Kabupaten Menurut Kecamatan di Kabupaten Nunukan, 2022**
Altitude and Distance to the Capital of Regency by Subdistrict in Nunukan Regency, 2022

Kecamatan Subdistrict	Tinggi Wilayah (mdpl) ¹ Altitude (m a.s.l) ¹	Jarak ke Ibukota Kabupaten Distance to the Capital of Regency
(1)	(2)	(3)
Krayan Selatan	891	229,83
Krayan Tengah	790	209,05
Krayan	1 000	225,27
Krayan Timur	992	217,12
Krayan Barat	1 003	231,75
Lumbis Ogong	128	132,08
Lumbis Pansiangon	...	168,74
Lumbis Hulu	...	146,33
Lumbis	94	114,41
Sembakung Atulai	27	104,65
Sembakung	19	78,58
Sebuku	23	79,09
Tulin Onsoi	11	81,09
Sei Menggaris	49	49,55
Nunukan	21	10,42
Nunukan Selatan	28	2,79
Sebatik Barat	12	5,78
Sebatik	19	22,63
Sebatik Timur	40	17,48
Sebatik Tengah	98	15,03
Sebatik Utara	14	21,15

Catatan/Note: ¹Data Mengikuti Tahun sebelumnya/data follows the previous year
 Sumber/Source: Badan Perencanaan Pembangunan Daerah, Penelitian, dan Pengemangan Kabupaten Nunukan/Regional Development Planning Board-Nunukan

1.2 KEADAAN IKLIM CLIMATE CONDITION

Tabel 1.2.1 **Pengamatan Unsur Iklim Menurut Bulan di Stasiun Nunukan, 2022**
Table 1.2.1 **Observation of Climate Elements By Months at Nunukan Station, 2022**

Bulan Month	Suhu/Temperature (°C)			Kelembaban/Humidity (%)		
	Minimum	Rata-rata Average	Maksimum Maximum	Minimum	Rata-rata Average	Maksimum Maximum
(1)	(2)	(3)	(4)	(5)	(6)	(7)
Januari/January	23,0	27,0	33,2	57,0	83,8	98,0
Februari/February	22,4	27,3	33,4	51,0	82,2	98,0
Maret/March	22,0	27,5	34,0	57,0	83,7	99,0
April/April	23,2	27,6	34,2	51,0	83,8	100,0
Mei/May	23,4	27,5	33,6	56,0	85,7	99,0
Juni/June	23,0	27,5	33,2	57,0	83,9	98,0
Juli/July	21,6	27,1	33,0	60,0	85,5	100,0
Agustus/August	22,6	27,3	33,3	57,0	83,5	99,0
September/September	22,4	27,2	34,0	53,0	84,6	98,0
Oktober/October	22,4	27,4	34,4	54,0	85,3	99,0
November/November	23,0	27,2	33,7	57,0	85,7	99,0
Desember/December	23,4	27,4	33,6	49,0	82,7	98,0

Lanjutan Tabel/*Continued Table 1.2.1*

Bulan Month	Kecepatan Angin (knot) Wind Velocity (knot)			Tekanan Udara/Atmospheric Pressure (mbar)		
	Minimum	Rata-rata Average	Maksimum Maximum	Minimum	Rata-rata Average	Maksimum Maximum
(1)	(8)	(9)	(10)	(11)	(12)	(13)
Januari/January	<i>Calm</i>	3,0	23,0	1 003,5	1 008,6	1 012,6
Februari/February	<i>Calm</i>	3,5	14,0	1 003,1	1 008,1	1 012,7
Maret/March	<i>Calm</i>	3,2	18,0	1 002,1	1 007,3	1 011,2
April/April	<i>Calm</i>	2,8	11,0	1 002,0	1 007,1	1 011,9
Mei/May	<i>Calm</i>	2,6	11,0	1 003,3	1 007,5	1 012,0
Juni/June	<i>Calm</i>	3,3	11,0	1 002,3	1 007,5	1 011,0
Juli/July	<i>Calm</i>	3,3	20,0	1 003,0	1 007,3	1 011,0
Agustus/August	<i>Calm</i>	3,3	11,0	1 003,3	1 007,6	1 011,2
September/September	<i>Calm</i>	3,1	15,0	1 003,3	1 008,2	1 012,0
Oktober/October	<i>Calm</i>	2,9	12,0	1 001,4	1 007,3	1 011,9
November/November	<i>Calm</i>	3,0	13,0	1 002,7	1 007,6	1 011,7
Desember/December	<i>Calm</i>	3,1	12,0	1 000,3	1 006,5	1 011,6

Lanjutan Tabel/*Continued Table 1.2.1*

Bulan Month	Jumlah Curah Hujan Number of Precipitation (mm)	Jumlah Hari Hujan (hari) Number of Rainy Days (day)	Penyinaran Matahari Duration of Sunshine (Jam)
(1)	(14)	(15)	(16)
Januari/January	114,1	17	4,2
Februari/February	211,5	15	5,8
Maret/March	202,5	18	5,6
April/April	266,8	17	5,5
Mei/May	275,5	19	4,5
Juni/June	114,9	17	6,6
Juli/July	286,7	18	4,6
Agustus/August	75,7	19	5,5
September/September	170,9	16	5,4
Oktober/October	129,7	20	4,6
November/November	160,7	16	3,7
Desember/December	56,3	15	4,1

Catatan/Note: *Calm* adalah kecepatan angin mendekati nol/*Calm is wind velocity close to zero*

Sumber/Source: Badan Meteorologi, Klimatologi, dan Geofisika/*Meteorological, Climatological, and Geophysical Agency*

Tabel
Table 1.2.2**Pengamatan Unsur Iklim Menurut Bulan di Stasiun Yuvai
Semarang, 2022**
**Observation of Climate Elements By Months at Yuvai
Semarang Station, 2022**

Bulan Month	Suhu/Temperature (°C)			Kelembaban/Humidity (%)		
	Minimum	Rata-rata Average	Maksimum Maximum	Minimum	Rata-rata Average	Maksimum Maximum
(1)	(2)	(3)	(4)	(5)	(6)	(7)
Januari/January	18,0	23,4	9999	54,0	79,8	97,0
Februari/February	17,6	23,7	9999	43,0	75,2	97,0
Maret/March	16,9	23,9	9999	45,0	77,1	98,0
April/April	17,7	24,0	9999	39,0	76,5	98,0
Mei/May	17,8	24,4	9999	48,0	77,2	98,0
Juni/June	14,2	24,5	9999	45,0	74,2	96,0
Juli/July	18,2	24,1	9999	42,0	76,1	97,0
Agustus/August	17,8	24,2	9999	50,0	75,6	97,0
September/September	17,5	23,9	9999	40,0	76,5	96,0
Oktober/October	18,2	24,2	9999	48,0	75,8	98,0
November/November	18,2	24,0	9999	53,0	78,8	97,0
Desember/December	16,4	23,4	9999	50,0	77,4	98,0

Lanjutan Tabel/Continued Table 1.2.2

Bulan Month	Kecepatan Angin (knot) Wind Velocity (knot)			Tekanan Udara/Atmospheric Pressure (mbar)		
	Minimum	Rata-rata Average	Maksimum Maximum	Minimum	Rata-rata Average	Maksimum Maximum
(1)	(8)	(9)	(10)	(11)	(12)	(13)
Januari/January	Calm	3,4	15,0	902,5	906,8	910,5
Februari/February	Calm	4,0	19,0	805,6	906,1	910,9
Maret/March	Calm	3,8	23,0	900,7	905,9	910,4
April/April	Calm	3,8	15,0	808,9	905,7	910,0
Mei/May	Calm	3,1	15,0	902,1	906,1	910,6
Juni/June	Calm	3,5	34,0	901,8	906,0	909,2
Juli/July	Calm	3,8	13,0	902,5	905,7	908,8
Agustus/August	Calm	3,4	13,0	902,3	906,1	994,4
September/September	Calm	3,3	16,0	901,8	906,7	910,6
Oktober/October	Calm	4,4	18,0	803,5	905,8	910,7
November/November	Calm	3,0	18,0	900,8	906,2	910,2
Desember/December	Calm	3,6	13,0	900,6	905,5	910,3

Lanjutan Tabel/Continued Table 1.2.2

Bulan Month	Jumlah Curah Hujan Number of Precipitation (mm)	Jumlah Hari Hujan (hari) Number of Rainy Days (day)	Penyinaran Matahari Duration of Sunshine (Jam)
(1)	(14)	(15)	(16)
Januari/January	313,2	25	2,9
Februari/February	230,5	19	4,1
Maret/March	322,5	26	3,4
April/April	155,3	20	3,2
Mei/May	353,6	23	3,5
Juni/June	190,0	18	5,6
Juli/July	331,3	23	4,0
Agustus/August	201,0	27	4,6
September/September	438,6	26	4,1
Oktober/October	173,5	25	4,0
November/November	234,5	23	3,6
Desember/December	124,6	20	3,4

Catatan/Note: *Calm* adalah kecepatan angin mendekati nol/*Calm is wind velocity close to zero*

Sumber/Source: Badan Meteorologi, Klimatologi, dan Geofisika/Meteorological, Climatological, and Geophysical Agency

BAB II

Pemerintahan *Government*

25

Anggota DPRD
Hasil Pemilu
Legislatif 2019

61,74

61,74 % PNS Daerah
Kabupaten Nunukan
dengan pendidikan
tertinggi pada jenjang
Sarjana/Master/Doktoral



PENJELASAN TEKNIS

1. **Desa** adalah kesatuan wilayah yang dihuni oleh sejumlah keluarga yang mempunyai sistem pemerintahan sendiri (dikepalai oleh seorang kepala desa) atau desa merupakan kelompok rumah di luar kota yang merupakan kesatuan.
2. **Satya Lancana Karya Satya** adalah sebuah tanda penghargaan yang diberikan kepada pegawai negeri sipil yang telah berbakti selama 10 atau 20 atau 30 tahun lebih secara terus menerus dengan menunjukkan kecakapan, kedisiplinan, kesetiaan dan pengabdian sehingga dapat dijadikan teladan bagi setiap pegawai lainnya.
3. **Partai politik** adalah organisasi politik yang dibentuk oleh sekelompok warga negara Republik Indonesia secara sukarela atas dasar persamaan kehendak dan cita-cita untuk memperjuangkan kepentingan anggota, masyarakat, bangsa, dan negara melalui pemilihan umum.
4. **Fraksi** adalah kelompok dalam badan legislatif yang terdiri atas beberapa anggota yang mempunyai visi yang sama.

TECHNICAL NOTES

1. **The village** is a unity of territory occupied by a number of families who have their own system of government (headed by a village head) or a group of houses outside the city as a unity.
2. **Satya Lancana Karya Satya** is appreciation given to civil servants who had served for 10 or 20 or 30 years continuously with demonstrated proficiency, discipline, loyalty and devotion that can be used as an example for any other employees.
3. **Political party** is a political organization formed by a group of Indonesian citizens voluntarily on the basis of equality will and ideals to fight for the interests of its members, the community, the nation, and the country through elections.
4. **Fraction** is a group in legislative consist of several members which have same vision.

- 5. Peraturan Daerah Kabupaten/ Kota** adalah Peraturan Perundang-undangan yang dibentuk oleh Dewan Perwakilan Rakyat Daerah Kabupaten/Kota dengan persetujuan bersama Bupati/Walikota.
- 5. Regulation of district/city is** *regulations established by the Board of Representatives District / City by mutual consent Regent / Mayor.*

<https://nunukankab.bps.go.id>

ULASAN**DESCRIPTION****2.1 Wilayah Administratif**

Selama lebih dari 15 tahun menyelenggarakan pemerintahannya, Kabupaten Nunukan telah mampu menunjukkan perkembangan yang cukup pesat baik dilihat dari pembangunan fisik maupun non fisik.

Secara administratif, Kabupaten Nunukan terbagi atas 21 kecamatan dan terdiri dari 240 desa/kelurahan. Kecamatan Lumbis Ogong merupakan kecamatan dengan jumlah desa terbanyak dibandingkan dengan kecamatan lainnya di Kabupaten Nunukan.

2.2 Dewan Perwakilan Rakyat Daerah

Anggota DPRD Kabupaten Nunukan berdasarkan hasil PEMILU Legislatif tahun 2020 berjumlah 25 orang. Tujuh orang merupakan anggota fraksi Partai Hanura, lima orang merupakan anggota fraksi Partai Demokrat, empat orang merupakan anggota fraksi Partai Keadilan Sejahtera, dua orang anggota fraksi Partai Demokrasi Indonesia Perjuangan, dua orang anggota fraksi Partai Golongan Karya dan anggota Fraksi Partai Persatuan Pembangunan, Partai Bulan Bintang, Partai Gerakan Indonesia Raya, Partai Perindo, dan Partai Nasdem masing-masing satu orang.

2.1 Administrative Area

Nunukan Regency has run its governance for more than 15 years; it has shown fast enough growth not only from its construction but also non-physical development.

Administratively, Nunukan Regency has been divided by 21 Districts and consists of 240 villages. Lumbis Ogong Subdistrict is a subdistrict with the highest number of villages than other subdistricts in Nunukan Regency.

2.2 The Regional House of Representative

Parliament member from legislative general election which resulted in 2020 has 25 personnel. Seven peoples were the member of "Partai Hanura" fraction, five peoples were the member of "Partai Demokrat" fraction, four peoples were the member of "Partai Keadilan Sejahtera" fraction, two peoples were the member of "Partai Demokrasi Indonesia Perjuangan" fraction, two peoples were the member of "Partai Golongan Karya" fraction and member of "Partai Persatuan Pembangunan", "Partai Bulan Bintang", "Partai Gerakan Indonesia Raya", "Partai Perindo" and "Partai Nasdem" fraction are one people each.

2.3 Pegawai Negeri Sipil

Jumlah Pegawai Negeri Sipil (PNS) di Kabupaten Nunukan pada tahun 2022 sebanyak 3.594 orang, dimana sebagian besar dari mereka merupakan pegawai golongan III, yaitu sebesar 61,44%. Untuk pegawai golongan II berjumlah 786 orang atau sebesar 21,87% dan PNS golongan IV sebesar 548 orang atau sekitar 15,25% dan sisanya merupakan pegawai golongan I.

Dilihat dari jenjang pendidikan tertinggi yang telah ditamatkan, sebagian besar PNS di Kabupaten Nunukan merupakan tingkat sarjana S1, yaitu sebesar 52,89%, diikuti oleh tamatan SLTA 21,40%, Tingkatan Diploma 16,86% dan sisanya merupakan tamatan SLTP serta SD.

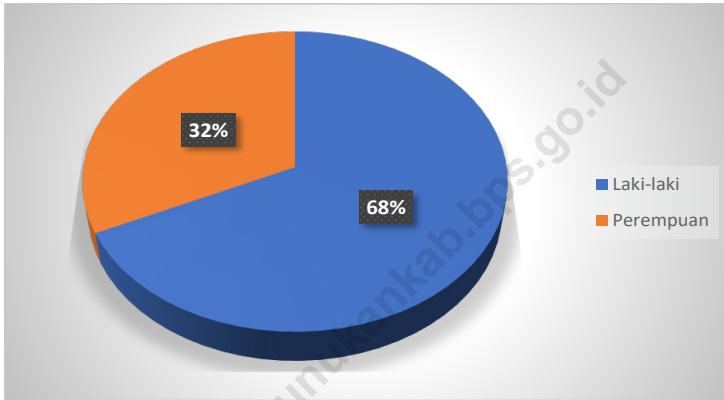
2.3 Civil Servant

Public servant in Nunukan Regency of the year 2022 was about 3,594 personnel. Most of them were faction officer III, about 61.44%; faction officer II were 786 personnel or 21.87% and faction officer IV were 548 personnel or 15.25%, others were faction officer I.

Based on educational background, most of public servant in Nunukan Regency were University Graduates S1, they were 52.89%; alumna of Senior of High Scholl were 21.40%; Diploma were 16.86%; the rest were Junior High School and Primary School.

Gambar 2.1
Figures

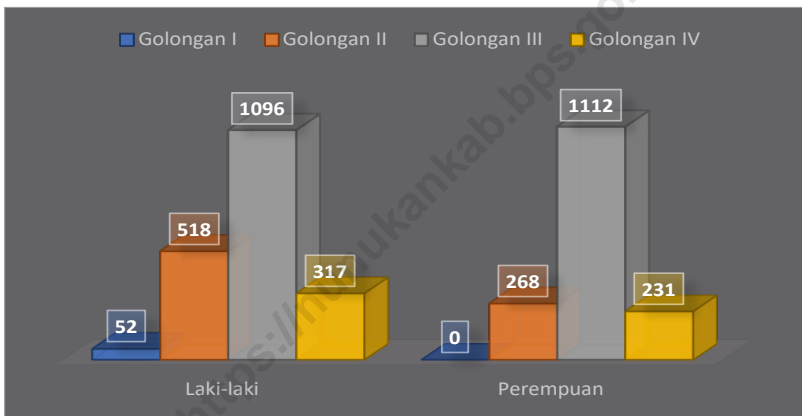
Persentase Anggota Dewan Perwakilan Rakyat Daerah Menurut Jenis Kelamin di Kabupaten Nunukan, 2022
Percentage Regional House of Representatives's Members by Sex in Nunukan Regency, 2022



Sumber/Source: Sekretariat Dewan Perwakilan Rakyat Daerah Kabupaten Nunukan/Parliament Secretariat of Nunukan Regency

Gambar 2.2
Figures

**Jumlah Pegawai Negeri Sipil Menurut Tingkat
Kepangkatan dan Jenis Kelamin di Kabupaten
Nunukan, Desember 2022**
*Number of Civil Servants by Hierarchy and Sex in Nunukan
Regency, Desember 2022*



Sumber/Source: Badan Kepegawaian Negara (BKN)/National Civil Service Agency

2.1 WILAYAH ADMINISTRATIF ADMINISTRATIVE AREA

Tabel 2.1.1 Jumlah Desa¹/Kelurahan Menurut Kecamatan di Kabupaten Nunukan, 2018–2022
Number of Villages¹/Kelurahan by Subdistrict in Nunukan Regency, 2018–2022

Kecamatan Subdistrict	2018	2019	2020	2021	2022
(1)	(2)	(3)	(4)	(5)	(6)
Krayan Selatan	13	13	13	13	13
Krayan Tengah	11	11	11	11	11
Krayan	23	23	23	23	23
Krayan Timur	17	17	17	17	17
Krayan Barat	25	25	25	25	25
Lumbis Ogong	49	26	26	26	26
Lumbis Pansiangon	...	13	13	13	13
Lumbis Hulu	...	10	10	10	10
Lumbis	28	28	28	28	28
Sembakung Atulai	10	10	10	10	10
Sembakung	10	10	10	10	10
Sebuku	10	10	10	10	10
Tulin Onsoi	12	12	12	12	12
Sei Menggaris	4	4	4	4	4
Nunukan	5	5	5	5	5
Nunukan Selatan	4	4	4	4	4
Sebatik Barat	4	4	4	4	4
Sebatik	4	4	4	4	4
Sebatik Timur	4	4	4	4	4
Sebatik Tengah	4	4	4	4	4
Sebatik Utara	3	3	3	3	3
Kabupaten Nunukan	240	240	240	240	240

Catatan/Note: ¹Termasuk Unit Permukiman Transmigrasi (UPT)/Include Transmigration Settlement Unit
Sumber/Source: Peraturan Badan Pusat Statistik Nomor 5 Tahun 2022 Tanggal 30 Desember 2022 tentang Perubahan Atas Peraturan Badan Pusat Statistik Nomor 1 Tahun 2022 tentang Kode dan Nama Wilayah Kerja Statistik Tahun 2022

2.2 DEWAN PERWAKILAN RAKYAT DAERAH REGIONAL HOUSE OF REPRESENTATIVE

Tabel 2.2.1 Jumlah Anggota Dewan Perwakilan Rakyat Daerah Menurut Partai Politik dan Jenis Kelamin di Kabupaten Nunukan, 2022
Number of Regional House of Representatives's Members by Political Parties and Sex in Nunukan Regency, 2022

Partai Politik <i>Political Parties</i>	Laki-laki <i>Male</i>	Perempuan <i>Female</i>	Jumlah <i>Total</i>
(1)	(2)	(3)	(4)
Partai Hati Nurani Rakyat (Hanura)	4	3	7
Partai Demokrat	4	1	5
Partai Keadilan Sejahtera (PKS)	2	2	4
Partai Demokrasi Indonesia Perjuangan (PDI-P)	2	-	2
Partai Golongan Karya (Golkar)	1	1	2
Partai Persatuan Pembangunan (PPP)	1	-	1
Partai Bulan Bintang (PBB)	1	-	1
Partai Gerakan Indonesia Raya (Gerindra)	-	1	1
Partai Persatuan Indonesia (Perindo)	1	-	1
Partai NasDem	1	-	1
Kabupaten Nunukan	17	8	25

Sumber/Source: Sekretariat Dewan Perwakilan Rakyat Daerah Kabupaten Nunukan/*Parliament Secretariat of Nunukan Regency*

2.3 SUMBER DAYA MANUSIA HUMAN RESOURCES

Tabel 2.3.1 Jumlah Pegawai Negeri Sipil Menurut Jabatan dan Jenis Kelamin di Kabupaten Nunukan, Desember 2021 dan Desember 2022
Number of Civil Servants by Occupation and Sex in Nunukan Regency, December 2021 and December 2022

Jabatan <i>Occupation</i>	2021		Jumlah <i>Total</i>
	Laki-laki <i>Male</i>	Perempuan <i>Female</i>	
(1)	(2)	(3)	(4)
Jabatan Pimpinan Tinggi Utama <i>Senior Executives</i>	-	-	-
Jabatan Pimpinan Tinggi Madya <i>Middle Executives</i>	-	-	-
Jabatan Pimpinan Tinggi Pratama <i>Junior Executives</i>	27	1	28
Administrator/ <i>Administrator</i>	133	40	173
Pengawas/ <i>Supervisor</i>	319	171	490
Eselon V/ <i>5th Echelon</i>	-	-	-
Jabatan Fungsional Dosen <i>Certain Functional Position for Lecturer</i>	-	-	-
Jabatan Fungsional Guru <i>Certain Functional Position for Teacher</i>	553	672	1 225
Jabatan Fungsional Medis <i>Certain Functional Position for Medical Field</i>	131	365	496
Jabatan Fungsional Teknis <i>Certain Functional Position for Technical Field</i>	161	41	202
Jabatan Fungsional Umum/Pelaksana <i>General Functional Position</i>	743	362	1 105
Jumlah/Total	2 067	1 652	3 719

Lanjutan Tabel/*Continued Table 2.3.1*

Jabatan <i>Occupation</i>	2022		
	Laki-laki <i>Male</i>	Perempuan <i>Female</i>	Jumlah <i>Total</i>
(1)	(5)	(6)	(7)
Jabatan Pimpinan Tinggi Utama <i>Senior Executives</i>	-	-	-
Jabatan Pimpinan Tinggi Madya <i>Middle Executives</i>	-	-	-
Jabatan Pimpinan Tinggi Pratama <i>Junior Executives</i>	33	2	35
Administrator/ <i>Administrator</i>	136	40	176
Pengawas/ <i>Supervisor</i>	182	97	279
Eselon V/ <i>5th Echelon</i>	-	-	-
Jabatan Fungsional Dosen <i>Certain Functional Position for Lecturer</i>	-	-	-
Jabatan Fungsional Guru <i>Certain Functional Position for Teacher</i>	535	657	1,192
Jabatan Fungsional Medis <i>Certain Functional Position for Medical Field</i>	132	359	491
Jabatan Fungsional Teknis <i>Certain Functional Position for Technical Field</i>	271	104	375
Jabatan Fungsional Umum/Pelaksana <i>General Functional Position</i>	694	352	1,046
Jumlah/Total	1,983	1,611	3,594

Sumber/*Source*: Badan Kepegawaian Negara (BKN)/*National Civil Service Agency*

Tabel
Table 2.3.2

Jumlah Pegawai Negeri Sipil Menurut Tingkat Pendidikan dan Jenis Kelamin di Kabupaten Nunukan, Desember 2021 dan Desember 2022
Number of Civil Servants by Educational Level and Sex in Nunukan Regency, Desember 2021 and Desember 2022

Tingkat Pendidikan <i>Educational Level</i>	2021		
	Laki-laki <i>Male</i>	Perempuan <i>Female</i>	Jumlah <i>Total</i>
(1)	(2)	(3)	(4)
Sekolah Dasar (SD) <i>Primary School</i>	43	-	43
Sekolah Menengah Pertama (SMP) <i>Junior High School</i>	42	2	44
Sekolah Menengah Atas (SMA) <i>Senior High School</i>	640	243	883
Diploma I/Akta I <i>Diploma I/Akta I</i>	11	7	18
Diploma II/Akta II <i>Diploma II/Akta II</i>	24	26	50
Diploma III/Akta III <i>Diploma III/Akta III</i>	157	337	494
Diploma IV/Akta IV <i>Diploma IV/Akta IV</i>	58	22	80
S1/Sarjana <i>Under Graduate/Bachelor</i>	923	941	1 864
S2/Pasca Sarjana <i>Graduate</i>	169	74	243
S3/Doktor/Ph.D <i>Post Graduate</i>	-	-	-
Jumlah/Total	2 067	1 652	3 719

Lanjutan Tabel/*Continued Table 2.3.2*

Tingkat Pendidikan <i>Educational Level</i>	2022		
	Laki-laki <i>Male</i>	Perempuan <i>Female</i>	Jumlah <i>Total</i>
(1)	(5)	(6)	(7)
Sekolah Dasar (SD) <i>Primary School</i>	36	-	36
Sekolah Menengah Pertama (SMP) <i>Junior High School</i>	38	1	39
Sekolah Menengah Atas (SMA) <i>Senior High School</i>	560	209	769
Diploma I/Akta I <i>Diploma I/Akta I</i>	11	5	16
Diploma II/Akta II <i>Diploma II/Akta II</i>	20	22	42
Diploma III/Akta III <i>Diploma III/Akta III</i>	151	322	473
Diploma IV/Akta IV <i>Diploma IV/Akta IV</i>	55	20	75
S1/Sarjana <i>Under Graduate/Bachelor</i>	947	954	1,901
S2/Pasca Sarjana <i>Graduate</i>	165	78	243
S3/Doktor/Ph.D <i>Post Graduate</i>	-	-	-
Jumlah/Total	1,983	1,611	3,594

Sumber/Source: Badan Kepegawaian Negara (BKN)/*National Civil Service Agency*

Tabel
Table 2.3.3

**Jumlah Pegawai Negeri Sipil Menurut Tingkat
Kepangkatan dan Jenis Kelamin di Kabupaten Nunukan,
Desember 2021 dan Desember 2022**
*Number of Civil Servants by Hierarchy and Sex in Nunukan
Regency, Desember 2021 and Desember 2022*

Pangkat/Golongan/Ruang <i>Hierarchy</i>	2021		
	Laki-laki <i>Male</i>	Perempuan <i>Female</i>	Jumlah <i>Total</i>
(1)	(2)	(3)	(4)
Golongan I/Range I	64	-	64
1. I/A (Juru Muda)/ <i>Junior Clerk</i>	5	-	5
2. I/B (Juru Muda Tingkat I)/ <i>First Class Junior Clerk</i>	17	-	17
3. I/C (Juru)/ <i>Clerk</i>	25	-	25
4. I/D (Juru Tingkat I)/ <i>First Class Clerk</i>	17	-	17
Golongan II/Range II	610	304	914
5. II/A (Pengatur Muda)/ <i>Junior Supervisor</i>	60	9	69
6. II/B (Pengatur Muda Tingkat I) <i>First Class Junior Supervisor</i>	126	54	180
7. II/C (Pengatur)/ <i>Supervisor</i>	165	86	251
8. II/D (Pengatur Tingkat I)/ <i>First Class Supervisor</i>	259	155	414
Golongan III/Range III	1 068	1 126	2 194
9. III/A (Penata Muda)/ <i>Junior Superintendent</i>	237	279	516
10. III/B (Penata Muda Tingkat I) <i>First Class Junior Superintendent</i>	257	339	596
11. III/C (Penata)/ <i>Superintendent</i>	297	304	601
12. III/D (Penata Tingkat I)/ <i>First Class Superintendent</i>	277	204	481
Golongan IV/Range IV	325	222	547
13. IV/A (Pembina)/ <i>Administrator</i>	196	128	324
14. IV/B (Pembina Tingkat I)/ <i>First Class Administrator</i>	105	93	198
15. IV/C (Pembina Utama Muda)/ <i>Junior Administrator</i>	23	1	24
16. IV/D (Pembina Utama Madya)/ <i>Middle Administrator</i>	1	-	1
17. IV/E (Pembina Utama)/ <i>Senior Administrator</i>	-	-	-
Jumlah/Total	2 067	1 652	3 719

Lanjutan Tabel/Continued Table 2.3.3

Pangkat/Golongan/Ruang Hierarchy	2022		
	Laki-laki Male	Perempuan Female	Jumlah Total
(1)	(5)	(6)	(7)
Golongan I/Range I	52	-	52
1. I/A (Juru Muda)/Junior Clerk	1	-	1
2. I/B (Juru Muda Tingkat I)/First Class Junior Clerk	16	-	16
3. I/C (Juru)/Clerk	21	-	21
4. I/D (Juru Tingkat I)/First Class Clerk	14	-	14
Golongan II/Range II	518	268	786
5. II/A (Pengatur Muda)/Junior Supervisor	56	6	62
6. II/B (Pengatur Muda Tingkat I) First Class Junior Supervisor	93	37	130
7. II/C (Pengatur)/Supervisor	118	65	183
8. II/D (Pengatur Tingkat I)/First Class Supervisor	251	160	411
Golongan III/Range III	1,096	1,112	2,208
9. III/A (Penata Muda)/Junior Superintendent	265	253	518
10. III/B (Penata Muda Tingkat I) First Class Junior Superintendent	240	323	563
11. III/C (Penata)/Superintendent	266	266	532
12. III/D (Penata Tingkat I)/First Class Superintendent	325	270	595
Golongan IV/Range IV	317	231	548
13. IV/A (Pembina)/Administrator	188	130	318
14. IV/B (Pembina Tingkat I)/First Class Administrator	101	98	199
15. IV/C (Pembina Utama Muda)/Junior Administrator	27	3	30
16. IV/D (Pembina Utama Madya)/Middle Administrator	1	-	1
17. IV/E (Pembina Utama)/Senior Administrator	-	-	-
Jumlah/Total	1,983	1,611	3,594

Sumber/Source: Badan Kepegawaian Negara (BKN)/National Civil Service Agency

2.4 KEUANGAN PEMERINTAH GOVERNMENT FINANCE

Tabel 2.4.1 **Realisasi Pendapatan Pemerintah Kabupaten Nunukan Menurut Jenis Pendapatan (juta rupiah), 2019–2022**
Table 2.4.1 **Actual Nunukan Regency Government Revenues by Kind of Revenues (million rupiahs), 2019–2022**

Jenis Pendapatan/Kind of Revenues	2019	2020
(1)	(2)	(3)
1. Pendapatan Asli Daerah (PAD)/Regional Revenue	104 841,10	133 196,14
1.1 Pajak Daerah/Regional Tax	27 728,09	28 343,64
1.2 Retribusi Daerah/Regional Retribution	3 856,14	3 933,43
1.3 Hasil Perusahaan Milik Daerah dan Pengelolaan Kekayaan Daerah yang Dipisahkan/Regional-Owned Company Revenue and Separated Management of Regional Wealth	5 265,73	2 994,24
1.4 Lain-lain PAD yang Sah/Other Regional Revenue	67 991,14	97 924,83
2. Dana Perimbangan/Balance Funds	833 686,91	882 266,06
2.1 Bagi Hasil Pajak/Tax Sharing Revenue	35 821,08	48 321,34
2.2 Bagi Hasil Bukan Pajak/Sumber Daya Alam/Non-Tax Sharing Revenue/Natural Resources	120 026,33	127 018,74
2.3 Dana Alokasi Umum/General Allocation Fund	481 899,03	497 918,25
2.4 Dana Alokasi Khusus/Special Allocation Fund	195 940,47	209 007,73
2.5 Dana Alokasi Desa/Village Allocation Fund	-	-
3. Lain-lain Pendapatan yang Sah/Other Revenue	272 048,40	278 223,48
3.1 Pendapatan Hibah/Grant	32 498,28	9 905,14
3.2 Dana Darurat/Emergency Fund	-	-
3.3 Dana Bagi Hasil Pajak dari Provinsi dan Pemerintah Daerah Lainnya/Tax Sharing Revenue from Provincial and Other Regional Governments	49 185,61	54 288,08
3.4 Dana Penyesuaian dan Otonomi Daerah/Regional Adjustment and Autonomy Fund	-	-
3.5 Bantuan Keuangan dari Provinsi atau Pemerintah Daerah Lainnya/Financial Assistance from Provincial or Other Regional Governments	-	19 419,21
3.6 Lainnya/Others	190 364,52	194 611,04
Jumlah/Total	1 210 576,41	1 293 685,68

Lanjutan Tabel/Continued Table 2.4.1

Jenis Pendapatan/ <i>Kind of Revenues</i>	2021	2022
(1)	(4)	(5)
1. Pendapatan Asli Daerah (PAD)/Regional Revenue	176 077,41	83 205,84
1.1 Pajak Daerah/ <i>Regional Tax</i>	19 403,06	26 095,60
1.2 Retribusi Daerah/ <i>Regional Retribution</i>	2 927,46	2 852,07
1.3 Hasil Perusahaan Milik Daerah dan Pengelolaan Kekayaan Daerah yang Dipisahkan/ <i>Regional-Owned Company Revenue and Separated Management of Regional Wealth</i>	3 212,10	4 012,34
1.4 Lain-lain PAD yang Sah/ <i>Other Regional Revenue</i>	150 534,79	50 245,84
2. Dana Perimbangan/Balance Funds	1 185 595,06	1 102 679,60
2.1 Bagi Hasil Pajak/ <i>Tax Sharing Revenue</i>	50 424,71	41 753,18
2.2 Bagi Hasil Bukan Pajak/Sumber Daya Alam/ <i>Non-Tax Sharing Revenue/Natural Resources</i>	18 596,16	266 106,19
2.3 Dana Alokasi Umum/ <i>General Allocation Fund</i>	690 032,59	503 787,43
2.4 Dana Alokasi Khusus/ <i>Special Allocation Fund</i>	196 946,22	113 544,68
2.5 Dana Alokasi Desa/ <i>Village Allocation Fund</i>	229 595,39	177 488,12
3. Lain-lain Pendapatan yang Sah/Other Revenue	34 090,69	63 932,42
3.1 Pendapatan Hibah/ <i>Grant</i>	1 500,00	123,53
3.2 Dana Darurat/ <i>Emergency Fund</i>	-	-
3.3 Dana Bagi Hasil Pajak dari Provinsi dan Pemerintah Daerah Lainnya/ <i>Tax Sharing Revenue from Provincial and Other Regional Governments</i>	-	-
3.4 Dana Penyesuaian dan Otonomi Daerah/ <i>Regional Adjustment and Autonomy Fund</i>	-	-
3.5 Bantuan Keuangan dari Provinsi atau Pemerintah Daerah Lainnya/ <i>Financial Assistance from Provincial or Other Regional Governments</i>	-	58 939,98
3.6 Lainnya/ <i>Others</i>	32 590,69	4 859,91
Jumlah/Total	1 395 763,16	1 249 808,86

Sumber/Source: Badan Pengelolaan Keuangan dan Aset Daerah Kabupaten Nunukan/*Management of Revenue, Finance and Assets-Nunukan Regency*

Tabel
Table 2.4.2

**Realisasi Belanja Pemerintah Kabupaten Nunukan
Menurut Jenis Belanja (juta rupiah), 2019–2022
Actual Nunukan Regency Government Expenditures by Kind
of Expenditures (million rupiahs), 2019–2022**

Jenis Pendapatan Kind of Revenues	2019	2020
(1)	(2)	(3)
1. Belanja Tidak Langsung/Indirect Expenditures	712 244,06	758 789,08
1.1 Belanja Pegawai/Personnel Expenditures	426 212,93	450 759,07
1.2 Belanja Bunga/Interest Expenditures	-	-
1.3 Belanja Subsidi/Subsidies Expenditures	9 057,31	12 016,47
1.4 Belanja Hibah/Grant Expenditures	12 770,39	57 661,10
1.5 Belanja Bantuan Sosial/Social Aid Expenditures	361,00	227,00
1.6 Belanja Bagi Hasil/Sharing Fund Expenditure	-	-
1.7 Belanja Bantuan Keuangan/Financial Aids Expenditures	263 316,51	224 527,43
1.8 Belanja Tidak Terduga/Unpredicted Expenditures	525,91	13 598,02
2. Belanja Langsung/Direct Expenditures	490 457,56	512 225,75
2.1 Belanja Pegawai/Personnel Expenditures	108 400,90	125 148,40
2.2 Belanja Barang dan Jasa/Goods and Services Expenditures	198 953,87	202 689,12
2.3 Belanja Modal/Capital Expenditure	183 102,78	184 388,24
Jumlah/Total	1 202 701,62	1 271 014,84

Lanjutan Tabel/*Continued Table 2.4.2*

Jenis Pendapatan <i>Kind of Revenues</i>	2021	2022
(1)	(4)	(5)
1. Belanja Tidak Langsung/<i>Indirect Expenditures</i>	812 714,85	726 215,61
1.1 Belanja Pegawai/ <i>Personnel Expenditures</i>	526 696,05	448 074,04
1.2 Belanja Bunga/ <i>Interest Expenditures</i>	-	-
1.3 Belanja Subsidi/ <i>Subsidies Expenditures</i>	1 187,07	7 959,76
1.4 Belanja Hibah/ <i>Grant Expenditures</i>	12 391,54	10 077,31
1.5 Belanja Bantuan Sosial/ <i>Social Aid Expenditures</i>	1 497,94	5 046,82
1.6 Belanja Bagi Hasil/ <i>Sharing Fund Expenditure</i>	-	-
1.7 Belanja Bantuan Keuangan/ <i>Financial Aids Expenditures</i>	266 429,59	250 325,74
1.8 Belanja Tidak Terduga/ <i>Unpredicted Expenditures</i>	4 512,66	4 731,94
2. Belanja Langsung/<i>Direct Expenditures</i>	521 054,29	493 199,21
2.1 Belanja Pegawai/ <i>Personnel Expenditures</i>	-	-
2.2 Belanja Barang dan Jasa/ <i>Goods and Services Expenditures</i>	330 877,42	334 999,65
2.3 Belanja Modal/ <i>Capital Expenditure</i>	190 176,87	158 199,56
Jumlah/<i>Total</i>	1 333 769,152	1 219 414,81

Sumber/*Source*: Badan Pengelolaan Keuangan dan Aset Daerah Kabupaten Nunukan/*Management of Revenue, Finance and Assets-Nunukan Regency*

**BAB
III**

Penduduk dan Ketenagakerjaan
Population and Employment

208.303

Total Penduduk Kabupaten Nunukan Tahun 2022

Laki-laki

52,95%

Perempuan

47,05%



PENJELASAN TEKNIS

TECHNICAL NOTES

- | | |
|---|---|
| <p>1. Sumber utama data kependudukan adalah sensus penduduk yang dilaksanakan setiap sepuluh tahun sekali. Sensus penduduk telah dilaksanakan sebanyak tujuh kali sejak Indonesia merdeka, yaitu tahun 1961, 1971, 1980, 1990, 2000, 2010, dan 2021.</p> | <p>1. The main source of demographic data is population census, which is conducted every ten years. Population Census has been conducted seven times since Indonesia's independence: 1961, 1971, 1980, 1990, 2000, 2010, and 2021.</p> |
| <p>2. Penduduk Indonesia adalah semua orang yang berdomisili di wilayah teritorial Indonesia selama 6 bulan atau lebih dan atau mereka yang berdomisili kurang dari 6 bulan tetapi bertujuan menetap.</p> | <p>2. The population of Indonesia are all residents of the entire territory of Indonesia who have stayed for six months or longer, and those who intended to stay more than six months even though their length of stay is less than six months.</p> |
| <p>3. Laju pertumbuhan penduduk adalah angka yang menunjukkan persentase pertambahan penduduk dalam jangka waktu tertentu.</p> | <p>3. The growth rate of population is the number that show percentage of population growth within a specified period.</p> |
| <p>4. Kepadatan penduduk adalah rasio banyaknya penduduk per kilometer persegi.</p> | <p>4. Population density is ratio of population per square kilometer.</p> |
| <p>5. Rasio jenis kelamin adalah perbandingan antara penduduk laki-laki dan penduduk perempuan pada suatu wilayah dan waktu tertentu. Biasanya dinyatakan dengan banyaknya penduduk laki-laki untuk 100 penduduk perempuan.</p> | <p>5. Sex ratio is the ratio of males population to females population in a given area and time, usually expressed as the number of males for every 100 females.</p> |

6. **Penduduk usia kerja** adalah penduduk yang berumur 15 tahun ke atas.
7. **Angkatan kerja** adalah penduduk usia kerja (15 tahun ke atas) yang bekerja, punya pekerjaan namun sementara tidak bekerja, dan pengangguran.
8. **Bekerja** adalah kegiatan ekonomi yang dilakukan oleh seseorang dengan maksud memperoleh atau membantu memperoleh pendapatan atau keuntungan dan lamanya bekerja paling sedikit 1 jam secara terus menerus dalam seminggu yang lalu (termasuk pekerja keluarga tanpa upah yang membantu dalam suatu usaha/ kegiatan ekonomi).
9. **Bukan angkatan kerja** adalah penduduk usia kerja (15 tahun ke atas) yang masih sekolah, mengurus rumah tangga, atau melaksanakan kegiatan lainnya selain kegiatan pribadi.
6. **Working age population** is persons of 15 years and over.
7. **Labor force or economically active** are persons of 15 years and over, who in the previous week were working, temporarily absent from work but having jobs, and unemployment.
8. **Working** is economic activity conducted by a person and intended to earn income by doing work or helping to do work at least one hour continuously during the reference week (including unpaid family worker/s for any economic activity).
9. **Non-labor force** are persons of 15 years and over, who in the previous week were attending school, housekeeping, or do other activities besides personal activities.

ULASAN**DESCRIPTION****3.1 Kependudukan**

Pembangunan di suatu wilayah tidak terlepas dari peran serta penduduknya sebagai subjek pembangunan, demikian pula dengan pembangunan yang dilaksanakan di Kabupaten Nunukan. Jumlah penduduk yang besar di satu sisi merupakan suatu potensi yang dapat mendorong keberhasilan suatu pembangunan jika kuantitas tersebut juga diimbangi dengan kualitas yang tinggi pula. Namun disisi lain jumlah penduduk yang tinggi dapat pula menimbulkan suatu masalah jika penyebarannya kurang merata.

Penduduk Kabupaten Nunukan pada tahun 2022 berjumlah 208.303 jiwa dengan kepadatan penduduk mencapai 14,62 jiwa/km². Pertumbuhan penduduk yang terjadi juga merupakan dampak keberhasilan pembangunan yang terjadi di Kabupaten Nunukan sehingga menarik minat pendatang baru untuk tinggal di kabupaten ini.

3.2 Ketenagakerjaan

Persentase angkatan kerja pada tahun 2022 sebesar 69,10% dari total penduduk berumur 15 tahun ke atas, dimana yang bekerja sebesar 97,26% .

3.1 Population

A development activity in a region cannot be separated from the role of its population as development subject, similar with a development activity that has been conducted in Nunukan Regency. The sum up of population in one side represents a potency that will be able to motivate the effort for development if this quantity balanced with high quality. But on the other side tells that highly population quantity will give generate problem if the population distribution have not flatten.

The amount of Nunukan Regency population at the year 2022 amount to 208,303 people with density reached 14.62 people/km². The population growth also represents impact of succeeding development in Nunukan regency, so that will be able to take an enthusiasm of new comers to live in Nunukan Regency.

3.2 Employment

Work force percentage in the year 2022 as big as 69.10% from aged citizen total 15 year to on, where laboring as big as 97.26%

Rasio antara angkatan kerja dengan jumlah penduduk usia kerja dikenal dengan istilah Tingkat Partisipasi Angkatan Kerja (TPAK), merupakan besarnya jumlah penduduk masuk dalam pasar kerja. TPAK Kabupaten Nunukan pada tahun 2022 sebesar 69,10%

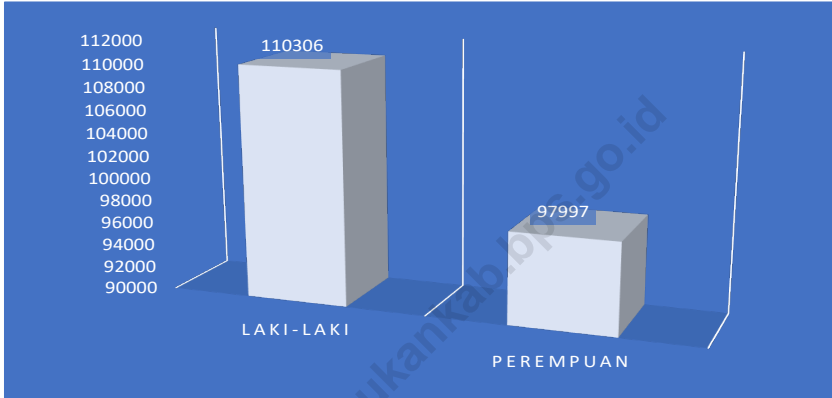
Penduduk yang tidak bekerja tetapi sedang mencari pekerjaan disebut menganggur (unemployed). Jadi pengangguran termasuk mereka yang tidak bekerja tetapi sedang mencari pekerjaan, telah diterima bekerja tetapi belum mulai bekerja dan yang di PHK (Pemutusan Hubungan Kerja) tetapi masih berhasrat untuk bekerja. Angka Pengangguran Terbuka merupakan perbandingan antara jumlah pencari kerja dengan jumlah angkatan kerja. Angka tersebut sering disebut juga dengan Tingkat Pengangguran Terbuka (TPT). Pada tahun 2022 TPT Kabupaten Nunukan sebesar 2,74%.

Ratio between labor force and sum of the working age population known by the Term of Labor Force Participation (TLFP). It represents the level of total population in the working market. TPAK Nunukan Regency in the year 2022 as big as 69.10%

The population which have not worked but still looking for a job known as unemployed, so un-employment are them who were not working but still searching for jobs, have gotten a job but not begin yet, and them who were getting broken off job but still having motivation to work. Total of open unemployment is the comparison between job searcher and amount of labor force, which value is generally says with Open Unemployment Level (OUL). In the year 2022 OUL Nunukan Regency as big as 2.74%.

Gambar 3.1
Figures

Jumlah Penduduk Menurut Jenis Kelamin di Kabupaten Nunukan, 2022
Population by Sex in Nunukan Regency, 2022

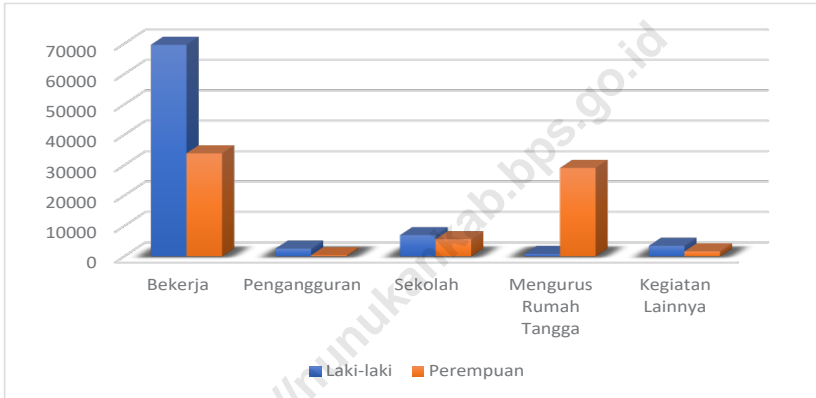


Catatan/Note: Hasil Proyeksi Penduduk Interim 2021–2023 (Pertengahan tahun/Juni)/ *The result of Interim Population Projection 2021–2023 (mid year/June)*

Sumber/Source: BPS/BPS-Statistics Indonesia

Gambar 3.2
Figures

Jumlah Penduduk Berumur 15 Tahun Keatas Menurut Jenis Kegiatan Selama Seminggu yang Lalu dan Jenis Kelamin di Kabupaten Nunukan, 2022
Population Aged 15 Years and Over by Type of Activity During The Previous Week and Sex in Nunukan Regency, 2022



Sumber/Source: BPS, Survei Angkatan Kerja Nasional (Sakernas) Agustus/BPS-Statistics Indonesia, August National Labor Force Survey

3.1 PENDUDUK POPULATION

Tabel 3.1.1 Penduduk, Laju Pertumbuhan Penduduk, Distribusi Persentase Penduduk, Kepadatan Penduduk, Rasio Jenis Kelamin Penduduk Menurut Kecamatan di Kabupaten Nunukan, 2022
Population, Population Growth Rate, Percentage Distribution of Population, Population Density, and Population Sex Ratio by Subdistrict in Nunukan Regency, 2022

Kecamatan Subdistrict	Penduduk (ribu) ¹ Population (thousand) ¹	Laju Pertumbuhan Penduduk per Tahun 2020–2022 ² Annual Population Growth Rate (%) 2020–2022 ²
(1)	(2)	(3)
Krayan Selatan	1,497	1,92
Krayan Tengah	1,476	1,95
Krayan	3,522	1,05
Krayan Timur	1,627	1,07
Krayan Barat	2,999	1,06
Lumbis Ogong	3,173	1,73
Lumbis Pansiangan	1,900	1,72
Lumbis Hulu	796	1,69
Lumbis	6,750	1,73
Sembakung Atulai	2,836	1,33
Sembakung	6,829	1,33
Sebuku	12,580	3,05
Tulin Onsoi	11,504	3,05
Sei Menggaris	10,717	2,44
Nunukan	67,006	2,44
Nunukan Selatan	23,087	3,91
Sebatik Barat	11,050	0,77
Sebatik	6,855	3,51
Sebatik Timur	15,055	3,52
Sebatik Tengah	8,764	3,51
Sebatik Utara	8,280	3,52
Kabupaten Nunukan	208,303	2,62

Lanjutan Tabel/Continued Table 3.1.1

Kecamatan Subdistrict	Persentase Penduduk Percentage of Total Population	Kepadatan Penduduk per km ² Population Density per sq.km
(1)	(4)	(5)
Krayan Selatan	0,72	1,97
Krayan Tengah	0,71	1,48
Krayan	1,69	13,85
Krayan Timur	0,78	1,28
Krayan Barat	1,44	9,76
Lumbis Ogong	1,52	1,95
Lumbis Pansiangan	0,91	2,49
Lumbis Hulu	0,38	0,83
Lumbis	3,24	23,26
Sembakung Atulai	1,36	10,21
Sembakung	3,28	3,87
Sebuku	6,04	7,82
Tulin Onsoi	5,52	7,60
Sei Menggaris	5,14	12,60
Nunukan	32,17	118,70
Nunukan Selatan	11,08	127,01
Sebatik Barat	5,30	118,47
Sebatik	3,29	134,23
Sebatik Timur	7,23	384,35
Sebatik Tengah	4,21	183,69
Sebatik Utara	3,97	538,01
Kabupaten Nunukan	100,00	14,62

Catatan/Note: ¹ Hasil Proyeksi Penduduk Interim 2020–2023 (Pertengahan tahun/Juni)/The result of Interim Population Projection 2020–2023 (mid year/June)

² Laju pertumbuhan penduduk dihitung berdasarkan penduduk tahun 2020 (September) dibandingkan dengan penduduk tahun 2022 (Juni)/ The growth rate refers to the change of the population in 2020 (September) to the population in 2022 (June)

Sumber/Source: BPS dan Kementerian Dalam Negeri/BPS-Statistics Indonesia and Ministry of Home Affairs

Tabel 3.1.2 Jumlah Penduduk Menurut Kelompok Umur dan Jenis Kelamin di Kabupaten Nunukan, 2022
Table 3.1.2 Population by Age Groups and Sex in Nunukan Regency, 2022

Kelompok Umur Age Groups	Jenis Kelamin/Sex		
	Laki-Laki Male	Perempuan Female	Jumlah Total
(1)	(2)	(3)	(4)
0–4	8 010	7 825	15 835
5–9	8 082	7 859	15 941
10–14	9 617	8 855	18 472
15–19	10 101	9 270	19 371
20–24	10 436	9 292	19 728
25–29	10 147	8 695	18 842
30–34	9 455	8 231	17 686
35–39	8 793	7 625	16 418
40–44	8 306	7 119	15 425
45–49	7 518	6 511	14 029
50–54	6 321	5 410	11 731
55–59	4 960	4 050	9 010
60–64	3 536	2 867	6 403
65–69	2 178	1 778	3 956
70–74	1 343	1 225	2 568
75+	1 503	1 385	2 888
Kabupaten Nunukan	110 306	97 997	208 303

Catatan/Note: Hasil Proyeksi Penduduk Interim 2020–2023 (Pertengahan tahun/Juni)/ The result of Interim Population Projection 2020–2023 (mid year/June)

Sumber/Source: BPS/BPS-Statistics Indonesia

3.2 KETENAGAKERJAAN EMPLOYMENT

Tabel 3.2.1 Jumlah Penduduk Berumur 15 Tahun Keatas Menurut Jenis Kegiatan Selama Seminggu yang Lalu dan Jenis Kelamin di Kabupaten Nunukan, 2022
Population Aged 15 Years and Over by Type of Activity During The Previous Week and Sex in Nunukan Regency, 2022

Kegiatan Utama <i>Main Activity</i>	Jenis Kelamin/Sex		
	Laki-Laki <i>Male</i>	Perempuan <i>Female</i>	Jumlah <i>Total</i>
(1)	(2)	(3)	(4)
I. Angkatan Kerja/<i>Economically Active</i>	72 185	34 301	106 486
1. Bekerja/ <i>Working</i>	69 649	33 921	103 570
2. Pengangguran Terbuka/ <i>Unemployment</i>	2 536	380	2 916
II. Bukan Angkatan Kerja/<i>Economically Inactive</i>	11 210	36 406	47 616
1. Sekolah/ <i>Attending School</i>	6 985	5 648	12 633
2. Mengurus Rumah Tangga/ <i>Housekeeping</i>	752	29 118	29 870
3. Lainnya/ <i>Others</i>	3 473	1 640	5 113
Jumlah/<i>Total</i>	83 395	70 707	154 102

Sumber/*Source*: BPS, Survei Angkatan Kerja Nasional (Sakernas) Agustus/BPS-Statistics Indonesia, August National Labor Force Survey

Tabel 3.2.2
Table

Penduduk Berumur 15 Tahun ke Atas Menurut Pendidikan Tertinggi yang Ditamatkan dan Jenis Kegiatan Selama Seminggu yang Lalu di Kabupaten Nunukan, 2022
Population 15 Years of Age and Over by Educational Attainment and Type of Activity During the Previous Week in Nunukan Regency, 2022

Pendidikan Tertinggi yang Ditamatkan ¹ <i>Educational Attainment¹</i>	Angkatan Kerja/Economically Active			Persentase Bekerja terhadap Angkatan Kerja <i>Percentage of Working to Economically Active</i>
	Bekerja <i>Working</i>	Pengangguran ² <i>Unemployment²</i>	Jumlah Angkatan Kerja <i>Total of Economically Active</i>	
(1)	(2)	(3)	(4)	(5)
0	48 468	772	49 240	98,43
1	13 833	1 199	15 032	92,02
2	27 818	875	28 693	96,95
3	13 451	70	13 521	99,48
Jumlah/Total	103 570	2 916	106 486	97,26

Lanjutan Tabel/*Continued Table 3.2.2*

Pendidikan Tertinggi yang Ditamatkan ¹ <i>Educational Attainment ¹</i>	Bukan Angkatan Kerja <i>Not Economically Active</i>	Jumlah <i>Total</i>	Persentase Angkatan Kerja terhadap Penduduk Usia Kerja <i>Percentage of Economically Active to Working Age Population</i>
(1)	(6)	(7)	(8)
0	22 207	71 447	68,92
1	15 035	30 067	50,00
2	9 707	38 400	74,72
3	667	14 188	95,30
Jumlah/Total	47 616	154 102	69,10

- Catatan/Note: ¹ 0. ≤ Sekolah Dasar (SD)/≤ *Primary School*
 1. Sekolah Menengah Pertama/*Junior High School*
 2. Sekolah Menengah Atas/*Senior High School*
 3. Perguruan Tinggi/*Collage*
- ² 1. Mencari pekerjaan/*Looking for work*
 2. Mempersiapkan usaha/*Establishing a new business/firm*
 3. Merasa tidak mungkin mendapat pekerjaan/*Hopeless of job*
 4. Sudah punya pekerjaan tetapi belum mulai bekerja/*Have a job in future start*

Sumber/Source: BPS, Survei Angkatan Kerja Nasional (Sakernas) Agustus/BPS-Statistics Indonesia, August National Labor Force Survey

Tabel
Table 3.2.3

Penduduk Berumur 15 Tahun Ke Atas yang Bekerja Selama Seminggu yang Lalu Menurut Status Pekerjaan Utama dan Jenis Kelamin di Kabupaten Nunukan, 2022
Population 15 Years of Age and Over who Worked During The Previous Week by Main Employment Status and Sex in Nunukan Regency, 2022

Status Pekerjaan Utama <i>Main Employment Status</i>	Laki-Laki <i>Male</i>	Perempuan <i>Female</i>	Jumlah <i>Total</i>
(1)	(2)	(3)	(4)
Berusaha sendiri <i>Own account worker</i>	17 880	7 130	25 010
Berusaha dibantu buruh tidak tetap/buruh tidak dibayar <i>Employer assisted by temporary worker/unpaid worker</i>	11 252	1 696	12 948
Berusaha dibantu buruh tetap/buruh dibayar <i>Employer assisted by permanent worker/paid worker</i>	3 896	301	4 197
Buruh/Karyawan/Pegawai/ <i>Employee</i>	27 977	10 473	38 450
Pekerja bebas <i>Casual worker</i>	4 580	6 962	11 542
Pekerja keluarga/tak dibayar <i>Family worker/unpaid worker</i>	4 064	7 359	11 423
Jumlah/Total	69 649	33 921	103 570

Sumber/Source: BPS, Survei Angkatan Kerja Nasional (Sakernas) Agustus/BPS-Statistics Indonesia, August National Labor Force Survey

BAB IV

Sosial dan Kesejahteraan Rakyat *Social and Welfare*

APM Angka Partisipasi Murni

SD

88,07

SMP

78,31

SMA

61,70



PENJELASAN TEKNIS**TECHNICAL NOTES****1. Jenjang Pendidikan Formal**

terdiri atas pendidikan dasar, pendidikan menengah, dan pendidikan tinggi. Jenis pendidikan yang diajarkan mencakup pendidikan umum, kejuruan, akademik, profesi, vokasi, keagamaan, dan khusus.

a. Pendidikan Dasar berbentuk Sekolah Dasar (SD) dan Madrasah Ibtidaiyah (MI) atau bentuk lain yang sederajat serta Sekolah Menengah Pertama (SMP) dan Madrasah Tsanawiyah (MTs), atau bentuk lain yang sederajat.

b. Pendidikan Menengah berbentuk Sekolah Menengah Atas (SMA), Madrasah Aliyah (MA), Sekolah Menengah Kejuruan (SMK), dan Madrasah Aliyah Kejuruan (MAK), atau bentuk lain yang sederajat.

c. Pendidikan Tinggi merupakan jenjang pendidikan setelah pendidikan menengah yang mencakup program pendidikan diploma, sarjana, magister, spesialis, dan doktor yang diselenggarakan oleh perguruan tinggi. Perguruan tinggi dapat berbentuk akademi, politeknik, sekolah tinggi, institut, atau universitas.

1. The Formal Education Level

consists of primary education, secondary education, and high education. The kind of education that taught consists of general education, vocational, academic, professional, religious, and specific education.

a. The Primary Education consists of Elementary School and Islamic Elementary School or other equivalent forms and Junior High School and MTs, or other equivalent forms.

b. The Secondary Education consists of the senior high school, MA, Vocational School, and Vocational Madrasah Aliyah, or other equivalent forms.

c. The High Education consists of the education level after the secondary education that consists of diplomas, bachelor, master, specialist, and doctoral degrees that are held by the college. The colleges can be academy, polytechnic, high school, institute, or university

2. **Fasilitas Pelayanan Kesehatan** adalah suatu alat dan/atau tempat yang digunakan untuk menyelenggarakan upaya pelayanan kesehatan, baik promotif, preventif, kuratif maupun rehabilitatif yang dilakukan oleh Pemerintah, pemerintah daerah, dan/atau masyarakat.
3. **Penduduk miskin** adalah penduduk yang memiliki rata-rata pengeluaran per kapita per bulan di bawah Garis Kemiskinan.
4. **Garis Kemiskinan Makanan (GKM)** merupakan nilai pengeluaran kebutuhan minimum makanan yang disetarakan dengan 2.100 kkalori per kapita per hari. **Garis Kemiskinan Non-Makanan (GKNM)** adalah kebutuhan minimum untuk perumahan, sandang, pendidikan, kesehatan, dan kebutuhan dasar lainnya.
2. **Health Service Facility** is a tool and/or place used to carry out health service efforts, whether promotive, preventive, curative or rehabilitative, carried out by the Government, regional governments, and/or the community.
3. A person whose expenditure per capita per month is below the poverty line is **considered to be poor**.
4. **The Food Poverty Line** refers to the daily minimum requirement of 2,100 kcal per capita per day. **The Non-Food Poverty Line** refers to the minimum requirement for household necessities for clothing, education, health, and other basic individual needs.

ULASAN**DESCRIPTION****4.1 Pendidikan**

Keberhasilan suatu pembangunan tidak hanya dilihat dari pertumbuhan ekonomi yang tinggi, namun juga harus memperhitungkan sejauh mana keberhasilan pembangunan manusia seutuhnya. Indikator keberhasilan pembangunan manusia meliputi berbagai dimensi, diantaranya keberhasilan bidang pendidikan, kesehatan, ketenagakerjaan serta terpenuhinya berbagai fasilitas pelayanan sosial lainnya.

Pada tahun 2022 sarana pendidikan yang tercatat di Kabupaten Nunukan terdiri dari 119 Sekolah Dasar, 47 Sekolah Menengah Pertama, 16 Sekolah Menengah Atas, dan 9 Sekolah Menengah Kejuruan.

4.1 Education

A successfully development has not only seen from higher economic growth, but also have to consider human developing. Successful indicators of human developing covering lot of dimension, such as educational sector, health, employment, and some social facilities

In the year 2022, an education's expedient which has registered in Nunukan Regency were 119 Elementary Schools, 47 Junior High Schools, 16 Senior High Schools, and 9 Vocational Senior High Schools.

4.2 Kesehatan

Salah satu indikator kesejahteraan masyarakat yang vital adalah kesehatan. Upaya peningkatan kesehatan masyarakat dilakukan dengan tersedianya pelayanan kesehatan yang mudah, merata dan murah pada semua lapisan masyarakat, terutama masyarakat yang kurang mampu. Pelayanan kesehatan yang memadai harus didukung sarana dan prasarana yang seimbang dengan kebutuhan masyarakat.

4.2 Health

One of the vital prosperity indicator of society is the health. The striving to improve society health is conducted by providing an easy health service, flatten and cheap to all society, especially to them which have subsistence indigent. Adequate health service has to be supported by well-balance facility with the society requirements.

Fasilitas kesehatan yang tersedia di Kabupaten Nunukan pada tahun 2022 terdiri dari 4 unit rumah sakit, 17 unit puskesmas.

Health facilities which have been available in Nunukan Regency at the year 2021 consisted of 4 units a hospital, 16 units public health center.

4.3 Agama

Di tahun 2022, 73,95% dari penduduk Kabupaten Nunukan adalah Muslim. Agama lain yang dipeluk oleh penduduk Kabupaten Nunukan adalah kristen sebanyak 17,03%, katolik sebanyak 8,87% dan sisanya adalah hindu, budha dan lainnya.

4.3 Religion

In 2022, 73.95% of Nunukan Regency population were muslim. Other religions embraced by residents of Nunukan Regency is a Christian as much as 17.03 %, Catholic 8.87% and the rest are hindu, Buddhist and others.

4.4 Kemiskinan

Garis kemiskinan Kabupaten Nunukan pada tahun 2022 menyentuh angka Rp 519.231 dengan persentase penduduk miskin di Kabupaten Nunukan sebesar 6,13%.

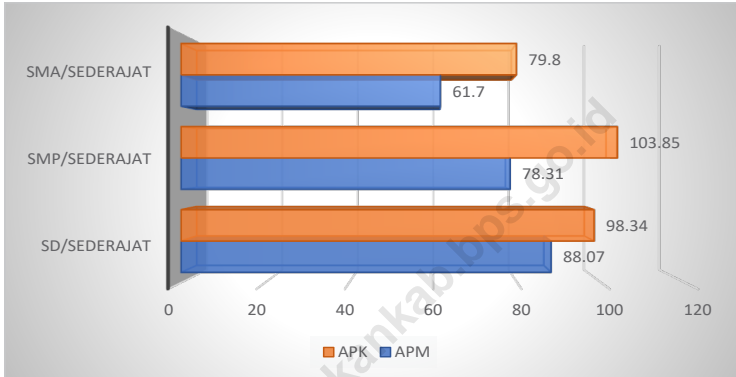
4.4 Poverty

Nunukan Regency poverty line in 2022 touched 519,231 rupiahs by the percentage of poor people in Nunukan Regency as much as 6.13% .

Gambar 4.1
Figures

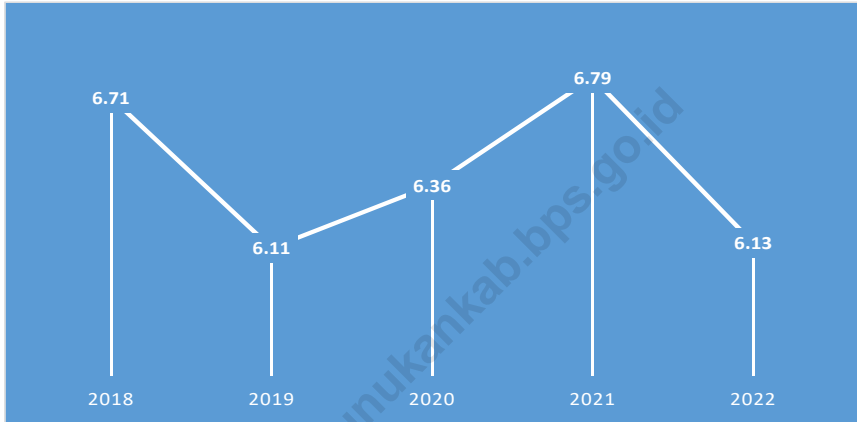
Angka Partisipasi Murni (APM) dan Angka Partisipasi Kasar (APK) Menurut Jenjang Pendidikan di Kabupaten Nunukan, 2022

Net Participation Rates and Gross Participation Rates by Educational Level in Nunukan Regency, 2022



Sumber/Source: BPS, Survei Sosial Ekonomi Nasional (Susenas)/BPS-Statistics Indonesia, National Socioeconomic Survey

Gambar 4.2 **Persentase Penduduk Miskin di Kabupaten Nunukan, 2018-2022**
Figures 4.2 **Percentage of Poor People in Nunukan Regency, 2018-2022**



Sumber/Source: BPS, Survei Sosial Ekonomi Nasional (Susenas)/BPS-Statistics Indonesia, National Socioeconomic Survey

4.1 PENDIDIKAN EDUCATION

Tabel 4.1.1 Jumlah Sekolah, Guru, dan Murid Taman Kanak-Kanak (TK) di Bawah Kementerian Pendidikan dan Kebudayaan Menurut Kecamatan di Kabupaten Nunukan, 2021/2022 dan 2022/2023
Number of Schools, Teachers, and Pupils in Kindergarten Under The Ministry of Education and Culture by Subdistrict in Nunukan Regency, 2021/2022 and 2022/2023

Kecamatan Subdistrict	Sekolah/Schools					
	Negeri/Public		Swasta/Private		Jumlah/Total	
	2021/2022	2022/2023	2021/2022	2022/2023	2021/2022	2022/2023
(1)	(2)	(3)	(4)	(5)	(6)	(7)
Krayan Selatan	-	-	1	1	1	1
Krayan Tengah	-	-	-	-	-	-
Krayan	-	-	2	2	2	2
Krayan Timur	-	-	-	-	-	-
Krayan Barat	-	-	-	-	-	-
Lumbis Ogong	-	-	-	-	-	-
Lumbis Pansiangan	-	-	-	-	-	-
Lumbis Hulu	-	-	-	-	-	-
Lumbis	-	-	1	1	1	1
Sembakung Atulai	-	-	-	-	-	-
Sembakung	-	-	1	1	1	1
Sebuku	-	-	4	4	4	4
Tulin Onsoi	-	-	1	1	1	1
Sei Menggaris	-	-	1	1	1	1
Nunukan	-	-	9	10	9	10
Nunukan Selatan	1	1	3	4	4	5
Sebatik Barat	-	-	2	2	2	2
Sebatik	-	-	2	2	2	2
Sebatik Timur	-	-	1	2	1	2
Sebatik Tengah	-	-	2	2	2	2
Sebatik Utara	1	1	1	1	2	2
Kabupaten Nunukan	2	2	31	34	33	36

Lanjutan Tabel/Continued Table 4.1.1

Kecamatan Subdistrict	Guru ¹ /Teachers ¹					
	Negeri/Public		Swasta/Private		Jumlah/Total	
	2021/2022	2022/2023	2021/2022	2022/2023	2021/2022	2022/2023
(1)	(8)	(9)	(10)	(11)	(12)	(13)
Krayan Selatan	-	-	3	3	3	3
Krayan Tengah	-	-	-	-	-	-
Krayan	-	-	10	10	10	10
Krayan Timur	-	-	-	-	-	-
Krayan Barat	-	-	-	-	-	-
Lumbis Ogong	-	-	-	-	-	-
Lumbis Pansiangan	-	-	-	-	-	-
Lumbis Hulu	-	-	-	-	-	-
Lumbis	-	-	6	6	6	6
Sembakung Atulai	-	-	-	-	-	-
Sembakung	-	-	6	6	6	6
Sebuku	-	-	14	17	14	17
Tulin Onsoi	-	-	5	5	5	5
Sei Menggaris	-	-	6	6	6	6
Nunukan	-	-	46	55	46	55
Nunukan Selatan	12	11	11	19	23	30
Sebatik Barat	-	-	9	9	9	9
Sebatik	-	-	6	3	6	3
Sebatik Timur	-	-	6	10	6	10
Sebatik Tengah	-	-	10	7	10	7
Sebatik Utara	4	5	2	2	6	7
Kabupaten Nunukan	16	16	140	158	156	174

Lanjutan Tabel/*Continued Table 4.1.1*

Kecamatan Subdistrict	Murid/Pupils					
	Negeri/Public		Swasta/Private		Jumlah/Total	
	2021/2022	2022/2023	2021/2022	2022/2023	2021/2022	2022/2023
(1)	(14)	(15)	(16)	(17)	(18)	(19)
Krayan Selatan	-	-	20	25	20	25
Krayan Tengah	-	-	-	-	-	-
Krayan	-	-	42	50	42	50
Krayan Timur	-	-	-	-	-	-
Krayan Barat	-	-	-	-	-	-
Lumbis Ogong	-	-	-	-	-	-
Lumbis Pansiangan	-	-	-	-	-	-
Lumbis Hulu	-	-	-	-	-	-
Lumbis	-	-	50	63	50	63
Sembakung Atulai	-	-	-	-	-	-
Sembakung	-	-	34	35	34	35
Sebuku	-	-	209	197	209	197
Tulin Onsoi	-	-	40	42	40	42
Sei Menggaris	-	-	31	33	31	33
Nunukan	-	-	412	494	412	494
Nunukan Selatan	65	86	87	110	152	196
Sebatik Barat	-	-	101	132	101	132
Sebatik	-	-	49	48	49	48
Sebatik Timur	-	-	79	105	79	105
Sebatik Tengah	-	-	52	45	52	45
Sebatik Utara	32	48	14	9	46	57
Kabupaten Nunukan	97	134	1 220	1 388	1 317	1 522

Catatan/Note: ¹ Jumlah guru termasuk kepala sekolah dan guru/*The total of teachers including headmaster and teacher*

Sumber/Source: Kementerian Pendidikan dan Kebudayaan, Data Semester Ganjil/*Ministry of Educations and Culture, Odd Semester Data*

Tabel
Table 4.1.2

Jumlah Sekolah, Guru, dan Murid Raudatul Athfal (RA) di Bawah Kementerian Agama Menurut Kecamatan di Kabupaten Nunukan, 2021/2022 dan 2022/2023
Number of Schools, Teachers, and Pupils in Raudatul Athfal (RA) Under The Ministry of Religious Affairs by Subdistrict in Nunukan Regency, 2021/2022 and 2022/2023

Kecamatan Subdistrict	Sekolah/Schools		Guru/Teachers		Murid/Pupils	
	2021/2022	2022/2023	2021/2022	2022/2023	2021/2022	2022/2023
(1)	(2)	(3)	(4)	(5)	(6)	(7)
Krayan Selatan	-	-	-	-	-	-
Krayan Tengah	-	-	-	-	-	-
Krayan	-	-	-	-	-	-
Krayan Timur	-	-	-	-	-	-
Krayan Barat	-	-	-	-	-	-
Lumbis Ogong	-	-	-	-	-	-
Lumbis Pansiangan	-	-	-	-	-	-
Lumbis Hulu	-	-	-	-	-	-
Lumbis	-	-	-	-	-	-
Sembakung Atulai	-	-	-	-	-	-
Sembakung	-	-	-	-	-	-
Sebuku	-	-	-	-	-	-
Tulin Onsoi	-	-	-	-	-	-
Sei Menggaris	-	-	-	-	-	-
Nunukan	3	3	11	14	87	157
Nunukan Selatan	1	1	6	4	28	31
Sebatik Barat	-	-	-	-	-	-
Sebatik	-	-	-	-	-	-
Sebatik Timur	3	3	17	14	109	102
Sebatik Tengah	-	-	-	-	-	-
Sebatik Utara	1	1	7	7	65	68
Kabupaten Nunukan	8	8	41	39	289	358

Catatan/Note: Seluruh Raudatul Athfal (RA) berstatus swasta/All Raudatul Athfal (RA) are private

Sumber/Source: Kementerian Agama, Data Semester Ganjil/Ministry of Religious Affairs, Odd Semester Data

Tabel 4.1.3
Table

Jumlah Sekolah, Guru, dan Murid Sekolah Dasar (SD) di Bawah Kementerian Pendidikan dan Kebudayaan Menurut Kecamatan di Kabupaten Nunukan, 2021/2022 dan 2022/2023
Number of Schools, Teachers, and Pupils in Primary Schools Under The Ministry of Education and Culture by Subdistrict in Nunukan Regency, 2021/2022 and 2022/2023

Kecamatan Subdistrict	Sekolah/Schools					
	Negeri/Public		Swasta/Private		Jumlah/Total	
	2021/2022	2022/2023	2021/2022	2022/2023	2021/2022	2022/2023
(1)	(2)	(3)	(4)	(5)	(6)	(7)
Krayan Selatan	6	2	-	-	6	2
Krayan Tengah	-	-	-	-	-	-
Krayan	21	8	-	-	21	8
Krayan Timur	-	-	-	-	-	-
Krayan Barat	-	-	-	-	-	-
Lumbis Ogong	10	7	-	-	10	7
Lumbis Pansiangan	-	-	-	-	-	-
Lumbis Hulu	-	-	-	-	-	-
Lumbis	10	10	-	-	10	10
Sembakung Atulai	2	5	-	-	2	5
Sembakung	16	13	-	-	16	13
Sebuku	10	10	2	2	12	12
Tulin Onsoi	8	8	1	1	9	9
Sei Menggaris	5	5	1	1	6	6
Nunukan	13	13	3	3	16	16
Nunukan Selatan	5	6	2	2	7	8
Sebatik Barat	7	7	2	2	9	9
Sebatik	2	2	-	-	2	2
Sebatik Timur	3	3	1	1	4	4
Sebatik Tengah	6	6	-	-	6	6
Sebatik Utara	2	2	-	-	2	2
Kabupaten Nunukan	126	107	12	12	138	119

Lanjutan Tabel/Continued Table 4.1.3

Kecamatan Subdistrict	Guru ¹ /Teachers ¹					
	Negeri/Public		Swasta/Private		Jumlah/Total	
	2021/2022	2022/2023	2021/2022	2022/2023	2021/2022	2022/2023
(1)	(8)	(9)	(10)	(11)	(12)	(13)
Krayan Selatan	65	21	-	-	65	21
Krayan Tengah	-	-	-	-	-	-
Krayan	219	88	-	-	219	88
Krayan Timur	-	-	-	-	-	-
Krayan Barat	-	-	-	-	-	-
Lumbis Ogong	96	65	-	-	96	65
Lumbis Pansiangan	-	-	-	-	-	-
Lumbis Hulu	-	-	-	-	-	-
Lumbis	127	124	-	-	127	124
Sembakung Atulai	26	52	-	-	26	52
Sembakung	168	131	-	-	168	131
Sebuku	92	97	22	22	114	119
Tulin Onsoi	92	94	6	6	98	100
Sei Menggaris	56	58	5	8	61	66
Nunukan	286	296	43	46	329	342
Nunukan Selatan	94	94	18	17	112	111
Sebatik Barat	72	72	12	12	84	84
Sebatik	27	27	-	-	27	27
Sebatik Timur	61	61	8	8	69	69
Sebatik Tengah	67	67	-	-	67	67
Sebatik Utara	36	36	-	-	36	36
Kabupaten Nunukan	1 584	1 383	114	119	1 698	1 502

Lanjutan Tabel/*Continued Table* 4.1.3

Kecamatan Subdistrict	Murid/Pupils					
	Negeri/Public		Swasta/Private		Jumlah/Total	
	2021/2022	2022/2023	2021/2022	2022/2023	2021/2022	2022/2023
(1)	(14)	(15)	(16)	(17)	(18)	(19)
Krayan Selatan	277	147	-	-	277	147
Krayan Tengah	-	-	-	-	-	-
Krayan	758	352	-	-	758	352
Krayan Timur	-	-	-	-	-	-
Krayan Barat	-	-	-	-	-	-
Lumbis Ogong	716	437	-	-	716	437
Lumbis Pansiangan	-	-	-	-	-	-
Lumbis Hulu	-	-	-	-	-	-
Lumbis	1 109	1 149	-	-	1 109	1 149
Sembakung Atulai	252	414	-	-	252	414
Sembakung	1 035	878	-	-	1 035	878
Sebuku	1 148	1 165	552	634	1 700	1 799
Tulin Onsoi	1 432	1 377	101	118	1 533	1 495
Sei Menggaris	1 034	1 015	135	179	1 169	1 194
Nunukan	5 606	5 482	825	862	6 431	6 344
Nunukan Selatan	1 970	2 107	352	360	2 322	2 467
Sebatik Barat	1 253	1 377	164	194	1 417	1 571
Sebatik	554	579	-	-	554	579
Sebatik Timur	885	852	168	178	1 053	1 030
Sebatik Tengah	826	839	-	-	826	839
Sebatik Utara	481	460	-	-	481	460
Kabupaten Nunukan	19 336	18 630	2 297	2 525	21 633	21 155

Catatan/Note: ¹ Jumlah guru termasuk kepala sekolah dan guru/*The total of teachers including headmaster and teacher*

Sumber/Source: Kementerian Pendidikan dan Kebudayaan, Data Semester Ganjil/*Ministry of Educations and Culture, Odd Semester Data*

Tabel
Table 4.1.4**Jumlah Sekolah, Guru, dan Murid Madrasah Ibtidaiyah (MI) di Bawah Kementerian Agama Menurut Kecamatan Menurut Kecamatan di Kabupaten Nunukan, 2021/2022 dan 2022/2023****Number of Schools, Teachers, and Pupils in Madrasah Ibtidaiyah (MI) Under The Ministry of Religious Affairs by Subdistrict in Nunukan Regency, 2021/2022 and 2022/2023**

Kecamatan Subdistrict	Sekolah/Schools					
	Negeri/Public		Swasta/Private		Jumlah/Total	
	2021/2022	2022/2023	2021/2022	2022/2023	2021/2022	2022/2023
(1)	(2)	(3)	(4)	(5)	(6)	(7)
Krayan Selatan	-	-	-	-	-	-
Krayan Tengah	-	-	-	-	-	-
Krayan	-	-	-	-	-	-
Krayan Timur	-	-	-	-	-	-
Krayan Barat	-	-	-	-	-	-
Lumbis Ogong	-	-	-	-	-	-
Lumbis Pansiangan	-	-	-	-	-	-
Lumbis Hulu	-	-	-	-	-	-
Lumbis	-	-	-	-	-	-
Sembakung Atulai	-	-	-	-	-	-
Sembakung	-	-	-	-	-	-
Sebuku	-	-	-	-	-	-
Tulin Onsoi	-	-	-	-	-	-
Sei Menggaris	-	-	1	1	1	1
Nunukan	-	-	4	4	4	4
Nunukan Selatan	-	-	1	1	1	1
Sebatik Barat	-	-	-	-	-	-
Sebatik	-	-	2	2	2	2
Sebatik Timur	-	-	5	5	5	5
Sebatik Tengah	-	-	1	1	1	1
Sebatik Utara	-	-	1	1	1	1
Kabupaten Nunukan	-	-	15	15	15	15

Lanjutan Tabel/*Continued Table 4.1.4*

Kecamatan Subdistrict	Guru/Teachers					
	Negeri/Public		Swasta/Private		Jumlah/Total	
	2021/2022	2022/2023	2021/2022	2022/2023	2021/2022	2022/2023
(1)	(8)	(9)	(10)	(11)	(12)	(13)
Krayan Selatan	-	-	-	-	-	-
Krayan Tengah	-	-	-	-	-	-
Krayan	-	-	-	-	-	-
Krayan Timur	-	-	-	-	-	-
Krayan Barat	-	-	-	-	-	-
Lumbis Ogong	-	-	-	-	-	-
Lumbis Pansiangan	-	-	-	-	-	-
Lumbis Hulu	-	-	-	-	-	-
Lumbis	-	-	-	-	-	-
Sembakung Atulai	-	-	-	-	-	-
Sembakung	-	-	-	-	-	-
Sebuku	-	-	-	-	-	-
Tulin Onsoi	-	-	-	-	-	-
Sei Menggaris	-	-	5	7	5	7
Nunukan	-	-	34	35	34	35
Nunukan Selatan	-	-	4	4	4	4
Sebatik Barat	-	-	-	-	-	-
Sebatik	-	-	24	25	24	25
Sebatik Timur	-	-	54	59	54	59
Sebatik Tengah	-	-	6	8	6	8
Sebatik Utara	-	-	12	16	12	16
Kabupaten Nunukan	-	-	139	154	139	154

Lanjutan Tabel/Continued Table 4.1.4

Kecamatan Subdistrict	Murid/Pupils					
	Negeri/Public		Swasta/Private		Jumlah/Total	
	2021/2022	2022/2023	2021/2022	2022/2023	2021/2022	2022/2023
(1)	(14)	(15)	(16)	(17)	(18)	(19)
Krayan Selatan	-	-	-	-	-	-
Krayan Tengah	-	-	-	-	-	-
Krayan	-	-	-	-	-	-
Krayan Timur	-	-	-	-	-	-
Krayan Barat	-	-	-	-	-	-
Lumbis Ogong	-	-	-	-	-	-
Lumbis Pansiangan	-	-	-	-	-	-
Lumbis Hulu	-	-	-	-	-	-
Lumbis	-	-	-	-	-	-
Sembakung Atulai	-	-	-	-	-	-
Sembakung	-	-	-	-	-	-
Sebuku	-	-	-	-	-	-
Tulin Onsoi	-	-	-	-	-	-
Sei Menggaris	-	-	57	68	57	68
Nunukan	-	-	463	485	463	485
Nunukan Selatan	-	-	101	117	101	117
Sebatik Barat	-	-	-	-	-	-
Sebatik	-	-	238	279	238	279
Sebatik Timur	-	-	776	764	776	764
Sebatik Tengah	-	-	42	39	42	39
Sebatik Utara	-	-	139	197	139	197
Kabupaten Nunukan	-	-	1 816	1 949	1 816	1 949

Sumber/Source: Kementerian Agama, EMIS, Data Semester Ganjil/Ministry of Religious Affairs, EMIS, Odd Semester Data

Tabel
Table 4.1.5

Jumlah Sekolah, Guru, dan Murid Sekolah Menengah Pertama (SMP) di Bawah Kementerian Pendidikan dan Kebudayaan Menurut Kecamatan di Kabupaten Nunukan, 2021/2022 dan 2022/2023
Number of Schools, Teachers, and Pupils in Lower Secondary Schools Under The Ministry of Education and Culture by Subdistrict in Nunukan Regency, 2021/2022 and 2022/2023

Kecamatan Subdistrict	Sekolah/Schools					
	Negeri/Public		Swasta/Private		Jumlah/Total	
	2021/2022	2022/2023	2021/2022	2022/2023	2021/2022	2022/2023
(1)	(2)	(3)	(4)	(5)	(6)	(7)
Krayan Selatan	3	2	-	-	3	2
Krayan Tengah	-	-	-	-	-	-
Krayan	4	2	-	-	4	2
Krayan Timur	-	-	-	-	-	-
Krayan Barat	-	-	-	-	-	-
Lumbis Ogong	4	2	-	-	4	2
Lumbis Pansiangan	-	-	-	-	-	-
Lumbis Hulu	-	-	-	-	-	-
Lumbis	2	2	-	-	2	2
Sembakung Atulai	-	2	-	-	-	2
Sembakung	6	5	-	-	6	5
Sebuku	3	3	-	1	3	4
Tulin Onsoi	2	2	-	-	2	2
Sei Menggaris	3	3	-	-	3	3
Nunukan	3	3	3	4	6	7
Nunukan Selatan	4	4	3	3	7	7
Sebatik Barat	2	2	-	-	2	2
Sebatik	2	2	1	1	3	3
Sebatik Timur	-	-	-	1	-	1
Sebatik Tengah	2	2	-	-	2	2
Sebatik Utara	1	1	-	-	1	1
Kabupaten Nunukan	41	37	7	10	48	47

Lanjutan Tabel/Continued Table 4.1.5

Kecamatan Subdistrict	Guru ¹ /Teachers ¹					
	Negeri/Public		Swasta/Private		Jumlah/Total	
	2021/2022	2022/2023	2021/2022	2022/2023	2021/2022	2022/2023
(1)	(8)	(9)	(10)	(11)	(12)	(13)
Krayan Selatan	27	17	-	-	27	17
Krayan Tengah	-	-	-	-	-	-
Krayan	55	29	-	-	55	29
Krayan Timur	-	-	-	-	-	-
Krayan Barat	-	-	-	-	-	-
Lumbis Ogong	27	19	-	-	27	19
Lumbis Pansiangan	-	-	-	-	-	-
Lumbis Hulu	-	-	-	-	-	-
Lumbis	36	38	-	-	36	38
Sembakung Atulai	-	19	-	-	-	19
Sembakung	57	43	-	-	57	43
Sebuku	31	39	-	4	31	43
Tulin Onsoi	36	36	-	-	36	36
Sei Menggaris	34	34	-	-	34	34
Nunukan	116	113	32	38	148	151
Nunukan Selatan	66	74	32	29	98	103
Sebatik Barat	31	38	-	-	31	38
Sebatik	21	19	12	14	33	33
Sebatik Timur	-	-	-	5	-	5
Sebatik Tengah	27	30	-	-	27	30
Sebatik Utara	29	26	-	-	29	26
Kabupaten Nunukan	593	574	76	90	669	664

Lanjutan Tabel/*Continued Table* 4.1.5

Kecamatan Subdistrict	Murid/Pupils					
	Negeri/Public		Swasta/Private		Jumlah/Total	
	2021/2022	2022/2023	2021/2022	2022/2023	2021/2022	2022/2023
(1)	(14)	(15)	(16)	(17)	(18)	(19)
Krayan Selatan	176	87	-	-	176	87
Krayan Tengah	-	-	-	-	-	-
Krayan	445	284	-	-	445	284
Krayan Timur	-	-	-	-	-	-
Krayan Barat	-	-	-	-	-	-
Lumbis Ogong	202	136	-	-	202	136
Lumbis Pansiangan	-	-	-	-	-	-
Lumbis Hulu	-	-	-	-	-	-
Lumbis	605	591	-	-	605	591
Sembakung Atulai	-	171	-	-	-	171
Sembakung	494	321	-	-	494	321
Sebuku	404	377	-	32	404	409
Tulin Onsoi	571	611	-	-	571	611
Sei Menggaris	374	358	-	-	374	358
Nunukan	2 214	1 784	418	507	2 632	2 291
Nunukan Selatan	1 100	1 142	346	342	1 446	1 484
Sebatik Barat	439	467	-	-	439	467
Sebatik	281	237	299	280	580	517
Sebatik Timur	-	-	-	14	-	14
Sebatik Tengah	317	305	-	-	317	305
Sebatik Utara	495	507	-	-	495	507
Kabupaten Nunukan	8 117	7 378	1 063	1 175	9 180	8 553

Catatan/Note: ¹ Jumlah guru termasuk kepala sekolah dan guru/*The total of teachers including headmaster and teacher*

Sumber/Sources: Kementerian Pendidikan dan Kebudayaan, Data Semester Ganjil/*Ministry of Educations and Culture, Odd Semester Data*

Tabel
Table 4.1.6

Jumlah Sekolah, Guru, dan Murid Madrasah Tsanawiyah (MTs) di Bawah Kementerian Agama Menurut Kecamatan di Kabupaten Nunukan, 2021/2022 dan 2022/2023
Number of Schools, Teachers, and Pupils in Madrasah Tsanawiyah (MTs) Under The Ministry of Religious Affairs by Subdistrict in Nunukan Regency , 2021/2022 and 2022/2023

Kecamatan Subdistrict	Sekolah/Schools					
	Negeri/Public		Swasta/Private		Jumlah/Total	
	2021/2022	2022/2023	2021/2022	2022/2023	2021/2022	2022/2023
(1)	(2)	(3)	(4)	(5)	(6)	(7)
Krayan Selatan	-	-	-	-	-	-
Krayan Tengah	-	-	-	-	-	-
Krayan	-	-	-	-	-	-
Krayan Timur	-	-	-	-	-	-
Krayan Barat	-	-	-	-	-	-
Lumbis Ogong	-	-	-	-	-	-
Lumbis Pansiangan	-	-	-	-	-	-
Lumbis Hulu	-	-	-	-	-	-
Lumbis	-	-	-	-	-	-
Sembakung Atulai	-	-	-	-	-	-
Sembakung	-	-	-	-	-	-
Sebuku	-	-	-	-	-	-
Tulin Onsoi	-	-	-	-	-	-
Sei Menggaris	-	-	-	-	-	-
Nunukan	-	-	3	3	3	3
Nunukan Selatan	-	-	1	1	1	1
Sebatik Barat	-	-	-	-	-	-
Sebatik	-	-	-	-	-	-
Sebatik Timur	-	-	3	3	3	3
Sebatik Tengah	-	-	-	-	-	-
Sebatik Utara	-	-	1	1	1	1
Kabupaten Nunukan	-	-	8	8	8	8

Lanjutan Tabel/*Continued Table* 4.1.6

Kecamatan Subdistrict	Guru/Teachers					
	Negeri/Public		Swasta/Private		Jumlah/Total	
	2021/2022	2022/2023	2021/2022	2022/2023	2021/2022	2022/2023
(1)	(8)	(9)	(10)	(11)	(12)	(13)
Krayan Selatan	-	-	-	-	-	-
Krayan Tengah	-	-	-	-	-	-
Krayan	-	-	-	-	-	-
Krayan Timur	-	-	-	-	-	-
Krayan Barat	-	-	-	-	-	-
Lumbis Ogong	-	-	-	-	-	-
Lumbis Pansiangan	-	-	-	-	-	-
Lumbis Hulu	-	-	-	-	-	-
Lumbis	-	-	-	-	-	-
Sembakung Atulai	-	-	-	-	-	-
Sembakung	-	-	-	-	-	-
Sebuku	-	-	-	-	-	-
Tulin Onsoi	-	-	-	-	-	-
Sei Menggaris	-	-	-	-	-	-
Nunukan	-	-	44	43	44	43
Nunukan Selatan	-	-	6	7	6	7
Sebatik Barat	-	-	-	-	-	-
Sebatik	-	-	-	-	-	-
Sebatik Timur	-	-	45	45	45	45
Sebatik Tengah	-	-	-	-	-	-
Sebatik Utara	-	-	9	12	9	12
Kabupaten Nunukan	-	-	104	107	104	107

Lanjutan Tabel/*Continued Table 4.1.6*

Kecamatan Subdistrict	Murid/Pupils					
	Negeri/Public		Swasta/Private		Jumlah/Total	
	2021/2022	2022/2023	2021/2022	2022/2023	2021/2022	2022/2023
(1)	(14)	(15)	(16)	(17)	(18)	(19)
Krayan Selatan	-	-	-	-	-	-
Krayan Tengah	-	-	-	-	-	-
Krayan	-	-	-	-	-	-
Krayan Timur	-	-	-	-	-	-
Krayan Barat	-	-	-	-	-	-
Lumbis Ogong	-	-	-	-	-	-
Lumbis Pansiangan	-	-	-	-	-	-
Lumbis Hulu	-	-	-	-	-	-
Lumbis	-	-	-	-	-	-
Sembakung Atulai	-	-	-	-	-	-
Sembakung	-	-	-	-	-	-
Sebuku	-	-	-	-	-	-
Tulin Onsoi	-	-	-	-	-	-
Sei Menggaris	-	-	-	-	-	-
Nunukan	-	-	306	326	306	326
Nunukan Selatan	-	-	63	46	63	46
Sebatik Barat	-	-	-	-	-	-
Sebatik	-	-	-	-	-	-
Sebatik Timur	-	-	654	699	654	699
Sebatik Tengah	-	-	-	-	-	-
Sebatik Utara	-	-	68	57	68	57
Kabupaten Nunukan	-	-	1 091	1 128	1 091	1 128

Sumber/*Source*: Kementerian Agama, EMIS, Data Semester Ganjil/*Ministry of Religious Affairs, EMIS, Odd Semester Data*

Tabel
Table 4.1.7

Jumlah Sekolah, Guru, dan Murid Sekolah Menengah Atas (SMA) di Bawah Kementerian Pendidikan dan Kebudayaan Menurut Kecamatan di Kabupaten Nunukan, 2021/2022 dan 2022/2023
Number of Schools, Teachers, and Pupils in Upper Secondary Schools Under The Ministry of Education and Culture by Subdistrict in Nunukan Regency, 2021/2022 and 2022/2023

Kecamatan Subdistrict	Sekolah/Schools					
	Negeri/Public		Swasta/Private		Jumlah/Total	
	2021/2022	2022/2023	2021/2022	2022/2023	2021/2022	2022/2023
(1)	(2)	(3)	(4)	(5)	(6)	(7)
Krayan Selatan	1	1	-	-	1	1
Krayan Tengah	-	-	-	-	-	-
Krayan	1	1	1	1	2	2
Krayan Timur	-	-	-	-	-	-
Krayan Barat	-	-	-	-	-	-
Lumbis Ogong	-	-	-	-	-	-
Lumbis Pansiangan	-	-	-	-	-	-
Lumbis Hulu	-	-	-	-	-	-
Lumbis	1	1	-	-	1	1
Sembakung Atulai	-	-	-	-	-	-
Sembakung	1	1	-	-	1	1
Sebuku	1	1	-	-	1	1
Tulin Onsoi	-	-	-	-	-	-
Sei Menggaris	-	-	-	-	-	-
Nunukan	2	2	2	2	4	4
Nunukan Selatan	2	2	1	1	3	3
Sebatik Barat	-	-	-	-	-	-
Sebatik	1	1	-	-	1	1
Sebatik Timur	-	-	-	-	-	-
Sebatik Tengah	1	1	-	-	1	1
Sebatik Utara	-	-	1	1	1	1
Kabupaten Nunukan	11	11	5	5	16	16

Lanjutan Tabel/Continued Table 4.1.7

Kecamatan Subdistrict	Guru ¹ /Teachers ¹					
	Negeri/Public		Swasta/Private		Jumlah/Total	
	2021/2022	2022/2023	2021/2022	2022/2023	2021/2022	2022/2023
(1)	(8)	(9)	(10)	(11)	(12)	(13)
Krayan Selatan	20	18	-	-	20	18
Krayan Tengah	-	-	-	-	-	-
Krayan	31	31	3	3	34	34
Krayan Timur	-	-	-	-	-	-
Krayan Barat	-	-	-	-	-	-
Lumbis Ogong	-	-	-	-	-	-
Lumbis Pansiangan	-	-	-	-	-	-
Lumbis Hulu	-	-	-	-	-	-
Lumbis	25	28	-	-	25	28
Sembakung Atulai	-	-	-	-	-	-
Sembakung	22	20	-	-	22	20
Sebuku	27	25	-	-	27	25
Tulin Onsoi	-	-	-	-	-	-
Sei Menggaris	-	-	-	-	-	-
Nunukan	62	67	29	31	91	98
Nunukan Selatan	52	61	5	8	57	69
Sebatik Barat	-	-	-	-	-	-
Sebatik	39	38	-	-	39	38
Sebatik Timur	-	-	-	-	-	-
Sebatik Tengah	28	29	-	-	28	29
Sebatik Utara	-	-	6	10	6	10
Kabupaten Nunukan	306	317	43	52	349	369

Lanjutan Tabel/*Continued Table* 4.1.7

Kecamatan Subdistrict	Murid/Pupils					
	Negeri/Public		Swasta/Private		Jumlah/Total	
	2021/2022	2022/2023	2021/2022	2022/2023	2021/2022	2022/2023
(1)	(14)	(15)	(16)	(17)	(18)	(19)
Krayan Selatan	67	83	-	-	67	83
Krayan Tengah	-	-	-	-	-	-
Krayan	322	346	10	2	332	348
Krayan Timur	-	-	-	-	-	-
Krayan Barat	-	-	-	-	-	-
Lumbis Ogong	-	-	-	-	-	-
Lumbis Pansiangan	-	-	-	-	-	-
Lumbis Hulu	-	-	-	-	-	-
Lumbis	506	511	-	-	506	511
Sembakung Atulai	-	-	-	-	-	-
Sembakung	228	234	-	-	228	234
Sebuku	333	307	-	-	333	307
Tulin Onsoi	-	-	-	-	-	-
Sei Menggaris	-	-	-	-	-	-
Nunukan	1 237	1 244	344	331	1 581	1 575
Nunukan Selatan	937	1 040	42	71	979	1 111
Sebatik Barat	-	-	-	-	-	-
Sebatik	612	670	-	-	612	670
Sebatik Timur	-	-	-	-	-	-
Sebatik Tengah	283	270	-	-	283	270
Sebatik Utara	-	-	69	60	69	60
Kabupaten Nunukan	4 525	4 705	465	464	4 990	5 169

Catatan/Note: ¹ Jumlah guru termasuk kepala sekolah dan guru/*The total of teachers including headmaster and teacher*

Sumber/Source: Kementerian Pendidikan dan Kebudayaan, Data Semester Ganjil/*Ministry of Educations and Culture, Odd Semester Data*

Tabel
Table 4.1.8

Jumlah Sekolah, Guru, dan Murid Sekolah Menengah Kejuruan (SMK) di Bawah Kementerian Pendidikan dan Kebudayaan Menurut Kecamatan di Kabupaten Nunukan, 2021/2022 dan 2022/2023
Number of Schools, Teachers, and Pupils in Vocational High Schools Under The Ministry of Education and Culture by Subdistrict in Nunukan Regency, 2021/2022 and 2022/2023

Kecamatan Subdistrict	Sekolah/Schools					
	Negeri/Public		Swasta/Private		Jumlah/Total	
	2021/2022	2022/2023	2021/2022	2022/2023	2021/2022	2022/2023
(1)	(2)	(3)	(4)	(5)	(6)	(7)
Krayan Selatan	-	-	-	-	-	-
Krayan Tengah	-	-	-	-	-	-
Krayan	1	1	-	-	1	1
Krayan Timur	-	-	-	-	-	-
Krayan Barat	-	-	-	-	-	-
Lumbis Ogong	-	-	-	-	-	-
Lumbis Pansiangan	-	-	-	-	-	-
Lumbis Hulu	-	-	-	-	-	-
Lumbis	-	-	-	-	-	-
Sembakung Atulai	1	1	-	-	1	1
Sembakung	-	-	-	-	-	-
Sebuku	-	-	-	-	-	-
Tulin Onsoi	1	1	-	-	1	1
Sei Menggaris	1	1	-	-	1	1
Nunukan	1	1	1	1	2	2
Nunukan Selatan	-	-	-	-	-	-
Sebatik Barat	1	1	-	-	1	1
Sebatik	-	-	1	1	1	1
Sebatik Timur	-	-	1	1	1	1
Sebatik Tengah	-	-	-	-	-	-
Sebatik Utara	-	-	-	-	-	-
Kabupaten Nunukan	6	6	3	3	9	9

Lanjutan Tabel/*Continued Table* 4.1.8

Kecamatan Subdistrict	Guru ¹ /Teachers ¹					
	Negeri/Public		Swasta/Private		Jumlah/Total	
	2021/2022	2022/2023	2021/2022	2022/2023	2021/2022	2022/2023
(1)	(8)	(9)	(10)	(11)	(12)	(13)
Krayan Selatan	-	-	-	-	-	-
Krayan Tengah	-	-	-	-	-	-
Krayan	29	30	-	-	29	30
Krayan Timur	-	-	-	-	-	-
Krayan Barat	-	-	-	-	-	-
Lumbis Ogong	-	-	-	-	-	-
Lumbis Pansiangan	-	-	-	-	-	-
Lumbis Hulu	-	-	-	-	-	-
Lumbis	-	-	-	-	-	-
Sembakung Atulai	11	12	-	-	11	12
Sembakung	-	-	-	-	-	-
Sebuku	-	-	-	-	-	-
Tulin Onsoi	27	28	-	-	27	28
Sei Menggaris	23	23	-	-	23	23
Nunukan	70	68	17	15	87	83
Nunukan Selatan	-	-	-	-	-	-
Sebatik Barat	42	46	-	-	42	46
Sebatik	-	-	20	17	20	17
Sebatik Timur	-	-	16	17	16	17
Sebatik Tengah	-	-	-	-	-	-
Sebatik Utara	-	-	-	-	-	-
Kabupaten Nunukan	202	207	53	49	255	256

Lanjutan Tabel/Continued Table 4.1.8

Kecamatan Subdistrict	Murid/Pupils					
	Negeri/Public		Swasta/Private		Jumlah/Total	
	2021/2022	2022/2023	2021/2022	2022/2023	2021/2022	2022/2023
(1)	(14)	(15)	(16)	(17)	(18)	(19)
Krayan Selatan	-	-	-	-	-	-
Krayan Tengah	-	-	-	-	-	-
Krayan	104	59	-	-	104	59
Krayan Timur	-	-	-	-	-	-
Krayan Barat	-	-	-	-	-	-
Lumbis Ogong	-	-	-	-	-	-
Lumbis Pansiangan	-	-	-	-	-	-
Lumbis Hulu	-	-	-	-	-	-
Lumbis	-	-	-	-	-	-
Sembakung Atulai	38	64	-	-	38	64
Sembakung	-	-	-	-	-	-
Sebuku	-	-	-	-	-	-
Tulin Onsoi	322	319	-	-	322	319
Sei Menggaris	213	213	-	-	213	213
Nunukan	909	847	140	146	1 049	993
Nunukan Selatan	-	-	-	-	-	-
Sebatik Barat	638	430	-	-	638	430
Sebatik	-	-	231	205	231	205
Sebatik Timur	-	-	112	92	112	92
Sebatik Tengah	-	-	-	-	-	-
Sebatik Utara	-	-	-	-	-	-
Kabupaten Nunukan	2 224	1 932	483	443	2 707	2 375

Catatan/Note: 1 Guru yang mengajar di 2 sekolah atau lebih dihitung di masing-masing sekolah. Jumlah guru termasuk kepala sekolah dan guru/The teacher who taught in two schools or more counted in every school. The total of teachers including headmaster and teacher

Sumber/Source: Kementerian Pendidikan dan Kebudayaan, Sistem Data Pokok Pendidikan, data semester ganjil laporan sampai dengan 2021/Ministry of Educations and Culture, Basic Education Data System, odd semester report data up to 2021

Tabel
Table 4.1.9

Jumlah Sekolah, Guru, dan Murid Madrasah Aliyah (MA) di Bawah Kementerian Agama Menurut Kecamatan di Kabupaten Nunukan, 2021/2022 dan 2022/2023
Number of Schools, Teachers, and Pupils in Madrasah Aliyah (MA) Under the Ministry of Religious Affairs by Subdistrict in Nunukan Regency, 2021/2022 and 2022/2023

Kecamatan Subdistrict	Sekolah/Schools					
	Negeri/Public		Swasta/Private		Jumlah/Total	
	2021/2022	2022/2023	2021/2022	2022/2023	2021/2022	2022/2023
(1)	(2)	(3)	(4)	(5)	(6)	(7)
Krayan Selatan	-	-	-	-	-	-
Krayan Tengah	-	-	-	-	-	-
Krayan	-	-	-	-	-	-
Krayan Timur	-	-	-	-	-	-
Krayan Barat	-	-	-	-	-	-
Lumbis Ogong	-	-	-	-	-	-
Lumbis Pansiangan	-	-	-	-	-	-
Lumbis Hulu	-	-	-	-	-	-
Lumbis	-	-	-	-	-	-
Sembakung Atulai	-	-	-	-	-	-
Sembakung	-	-	-	-	-	-
Sebuku	-	-	-	-	-	-
Tulin Onsoi	-	-	-	-	-	-
Sei Menggaris	-	-	-	-	-	-
Nunukan	-	-	3	3	3	3
Nunukan Selatan	-	-	2	2	2	2
Sebatik Barat	-	-	-	1	-	1
Sebatik	-	-	-	-	-	-
Sebatik Timur	-	-	2	2	2	2
Sebatik Tengah	-	-	-	-	-	-
Sebatik Utara	-	-	-	-	-	-
Kabupaten Nunukan	-	-	7	8	7	8

Lanjutan Tabel/Continued Table 4.1.9

Kecamatan Subdistrict	Guru/Teachers					
	Negeri/Public		Swasta/Private		Jumlah/Total	
	2021/2022	2022/2023	2021/2022	2022/2023	2021/2022	2022/2023
(1)	(8)	(9)	(10)	(11)	(12)	(13)
Krayan Selatan	-	-	-	-	-	-
Krayan Tengah	-	-	-	-	-	-
Krayan	-	-	-	-	-	-
Krayan Timur	-	-	-	-	-	-
Krayan Barat	-	-	-	-	-	-
Lumbis Ogong	-	-	-	-	-	-
Lumbis Pansiangan	-	-	-	-	-	-
Lumbis Hulu	-	-	-	-	-	-
Lumbis	-	-	-	-	-	-
Sembakung Atulai	-	-	-	-	-	-
Sembakung	-	-	-	-	-	-
Sebuku	-	-	-	-	-	-
Tulin Onsoi	-	-	-	-	-	-
Sei Menggaris	-	-	-	-	-	-
Nunukan	-	-	21	40	21	40
Nunukan Selatan	-	-	14	14	14	14
Sebatik Barat	-	-	-	9	-	9
Sebatik	-	-	-	-	-	-
Sebatik Timur	-	-	27	35	27	35
Sebatik Tengah	-	-	-	-	-	-
Sebatik Utara	-	-	-	-	-	-
Kabupaten Nunukan	-	-	62	98	62	98

Lanjutan Tabel/*Continued Table* 4.1.9

Kecamatan Subdistrict	Murid/Pupils					
	Negeri/Public		Swasta/Private		Jumlah/Total	
	2021/2022	2022/2023	2021/2022	2022/2023	2021/2022	2022/2023
(1)	(14)	(15)	(16)	(17)	(18)	(19)
Krayan Selatan	-	-	-	-	-	-
Krayan Tengah	-	-	-	-	-	-
Krayan	-	-	-	-	-	-
Krayan Timur	-	-	-	-	-	-
Krayan Barat	-	-	-	-	-	-
Lumbis Ogong	-	-	-	-	-	-
Lumbis Pansiangan	-	-	-	-	-	-
Lumbis Hulu	-	-	-	-	-	-
Lumbis	-	-	-	-	-	-
Sembakung Atulai	-	-	-	-	-	-
Sembakung	-	-	-	-	-	-
Sebuku	-	-	-	-	-	-
Tulin Onsoi	-	-	-	-	-	-
Sei Menggaris	-	-	-	-	-	-
Nunukan	-	-	237	203	237	203
Nunukan Selatan	-	-	148	112	148	112
Sebatik Barat	-	-	-	5	-	5
Sebatik	-	-	-	-	-	-
Sebatik Timur	-	-	410	391	410	391
Sebatik Tengah	-	-	-	-	-	-
Sebatik Utara	-	-	-	-	-	-
Kabupaten Nunukan	-	-	795	711	795	711

Sumber/*Source*: Kementerian Agama, EMIS, Data Semester Ganjil/*Ministry of Religious Affairs, EMIS, Odd Semester Data*

Tabel
Table 4.1.10

Jumlah Desa¹/Kelurahan yang Memiliki Fasilitas Sekolah Menurut Kecamatan dan Tingkat Pendidikan di Kabupaten Nunukan, 2019–2021
Number of Villages¹/Sub-Districts Having Educational Facilities by Subdistrict and Educational Level in Nunukan Regency, 2019–2021

Kecamatan Subdistrict	SD Primary School		
	2019	2020	2021
(1)	(2)	(3)	(4)
Krayan Selatan	2	2	3
Krayan Tengah	4	4	4
Krayan	10	10	9
Krayan Timur	6	6	6
Krayan Barat	7	7	7
Lumbis Ogong	10	7	6
Lumbis Pansiangan	...	2	1
Lumbis Hulu	...	1	–
Lumbis	10	10	9
Sembakung Atulai	5	5	5
Sembakung	9	9	9
Sebuku	10	10	10
Tulin Onsoi	8	8	8
Sei Menggaris	4	4	4
Nunukan	5	5	5
Nunukan Selatan	4	4	4
Sebatik Barat	4	4	4
Sebatik	3	3	3
Sebatik Timur	4	4	4
Sebatik Tengah	4	4	4
Sebatik Utara	3	3	3
Kabupaten Nunukan	112	112	108

Lanjutan Tabel/*Continued Table* 4.1.10

Kecamatan Subdistrict	SMP Junior High School		
	2019	2020	2021
(1)	(5)	(6)	(7)
Krayan Selatan	2	2	2
Krayan Tengah	1	1	1
Krayan	3	3	2
Krayan Timur	2	2	1
Krayan Barat	1	1	1
Lumbis Ogong	3	2	2
Lumbis Pansiangan	...	–	–
Lumbis Hulu	...	1	–
Lumbis	2	2	2
Sembakung Atulai	2	2	1
Sembakung	5	5	6
Sebuku	3	3	3
Tulin Onsoi	2	2	2
Sei Menggaris	2	2	2
Nunukan	4	4	4
Nunukan Selatan	3	3	3
Sebatik Barat	2	2	2
Sebatik	3	3	3
Sebatik Timur	3	3	3
Sebatik Tengah	2	2	2
Sebatik Utara	1	1	1
Kabupaten Nunukan	46	46	43

Lanjutan Tabel/*Continued Table 4.1.10*

Kecamatan Subdistrict	SMA Senior High School		
	2019	2020	2021
(1)	(8)	(9)	(10)
Krayan Selatan	1	1	–
Krayan Tengah	–	–	–
Krayan	2	2	1
Krayan Timur	–	–	–
Krayan Barat	–	–	–
Lumbis Ogong	–	–	–
Lumbis Pansiangan	...	–	–
Lumbis Hulu	...	–	–
Lumbis	1	1	1
Sembakung Atulai	–	–	–
Sembakung	1	1	1
Sebuku	1	1	1
Tulin Onsoi	–	–	–
Sei Menggaris	–	–	–
Nunukan	2	3	3
Nunukan Selatan	2	2	3
Sebatik Barat	–	–	1
Sebatik	1	1	1
Sebatik Timur	2	2	2
Sebatik Tengah	1	1	1
Sebatik Utara	1	1	1
Kabupaten Nunukan	15	16	16

Lanjutan Tabel/*Continued Table* 4.1.10

Kecamatan <i>Subdistrict</i>	SMK <i>Vocational School</i>		
	2019	2020	2021
(1)	(11)	(12)	(13)
Krayan Selatan	–	–	–
Krayan Tengah	–	–	–
Krayan	2	2	2
Krayan Timur	1	1	1
Krayan Barat	–	–	–
Lumbis Ogong	–	–	–
Lumbis Pansiangan	...	–	–
Lumbis Hulu	...	–	–
Lumbis	–	–	–
Sembakung Atulai	–	1	1
Sembakung	1	1	–
Sebuku	–	–	–
Tulin Onsoi	1	1	1
Sei Menggaris	1	1	1
Nunukan	2	2	2
Nunukan Selatan	–	–	–
Sebatik Barat	1	1	1
Sebatik	1	1	1
Sebatik Timur	1	1	1
Sebatik Tengah	–	–	–
Sebatik Utara	–	–	–
Kabupaten Nunukan	11	12	11

Lanjutan Tabel/Continued Table 4.1.10

Kecamatan Subdistrict	Perguruan Tinggi University		
	2019	2020	2021
(1)	(14)	(15)	(16)
Krayan Selatan	–	–	–
Krayan Tengah	–	–	–
Krayan	1	1	–
Krayan Timur	1	1	1
Krayan Barat	–	–	–
Lumbis Ogong	–	–	–
Lumbis Pansiangan	...	–	–
Lumbis Hulu	...	–	–
Lumbis	–	–	–
Sembakung Atulai	–	–	–
Sembakung	–	–	–
Sebuku	–	–	–
Tulin Onsoi	–	–	–
Sei Menggaris	–	–	–
Nunukan	–	–	–
Nunukan Selatan	2	2	2
Sebatik Barat	–	–	–
Sebatik	–	–	–
Sebatik Timur	–	–	–
Sebatik Tengah	–	–	–
Sebatik Utara	–	–	–
Kabupaten Nunukan	4	4	3

Catatan/Note: ¹ Desa pada tabel ini termasuk Unit Permukiman Transmigrasi (UPT) yang masih dibina oleh kementerian terkait dan nagari di Provinsi Sumatera Barat/Villages in this table include Transmigration Settlement Unit which is still fostered by the relevant ministries and the nagari in the Province of Sumatera Barat

Sumber/Source: BPS, Pendataan Potensi Desa (Podes)/ BPS-Statistics Indonesia, Village Potential Data Collection

Tabel
Table 4.1.11

Angka Partisipasi Murni (APM) dan Angka Partisipasi Kasar (APK) Menurut Jenjang Pendidikan di Kabupaten Nunukan, 2021 dan 2022
Net Participation Rates and Gross Participation Rates by Educational Level in Nunukan Regency, 2021 and 2022

Jenjang Pendidikan Educational Level	Angka Partisipasi Murni (APM) Net Participation Rates		Angka Partisipasi Kasar (APK) Gross Participation Rates	
	2021	2022	2021	2022
(1)	(2)	(3)	(4)	(5)
SD/MI/Sederajat Primary School	90,79	88,07	96,77	98,34
SMP/MTs/ Sederajat Lower Secondary School	78,50	78,31	108,27	103,85
SMA/SMK/MA/Sederajat Upper Secondary School	61,46	61,70	78,41	79,80

Sumber/Source: BPS, Survei Sosial Ekonomi Nasional (Susenas)/BPS-Statistics Indonesia, National Socioeconomic Survey

Tabel
Table 4.1.12**Persentase Penduduk Berumur 15 Tahun ke Atas yang Melek Huruf Menurut Kelompok Umur di Kabupaten Nunukan, 2021 dan 2022**
Percentage of Literate People Aged 15 Years and Over by Age Group in Nunukan Regency, 2021 and 2022

Kelompok Umur Age Group	2021	2022
(1)	(2)	(3)
15–19	11,96	12,91
20–24	10,67	11,31
25–29	10,31	11,25
30–34	10,94	11,14
35–39	10,56	10,97
40–44	10,43	9,79
45–49	8,61	9,05
50+	22,09	20,13
Jumlah/Total	95,57	96,55
15–24	22,64	24,22
15–44	64,87	67,37
15+	95,57	96,55
45+	30,71	29,18

Sumber/Source: BPS, Survei Sosial Ekonomi Nasional (Susenas)/BPS-Statistics Indonesia, National Socioeconomic Survey

4.2 KESEHATAN HEALTH

Tabel 4.2.1 Jumlah Desa¹/Kelurahan Yang Memiliki Sarana Kesehatan Menurut Kecamatan di Kabupaten Nunukan, 2019–2021
Number of Villages¹/Kelurahan Having Health Facilities by Subdistrict in Nunukan Regency, 2019–2021

Kecamatan Subdistrict	Rumah Sakit Hospital		
	2019	2020	2021
(1)	(2)	(3)	(4)
Krayan Selatan	–	–	–
Krayan Tengah	–	–	–
Krayan	–	–	–
Krayan Timur	–	–	–
Krayan Barat	–	–	–
Lumbis Ogong	–	–	–
Lumbis Pansiangan	...	–	–
Lumbis Hulu	...	–	–
Lumbis	–	–	–
Sembakung Atulai	–	–	–
Sembakung	–	–	–
Sebuku	–	–	–
Tulin Onsoi	–	–	–
Sei Menggaris	–	–	–
Nunukan	1	1	1
Nunukan Selatan	–	–	–
Sebatik Barat	–	–	–
Sebatik	1	1	1
Sebatik Timur	–	–	–
Sebatik Tengah	–	–	–
Sebatik Utara	–	–	–
Kabupaten Nunukan	2	2	2

Lanjutan Tabel/*Continued Table 4.2.1*

Kecamatan <i>Subdistrict</i>	Rumah Sakit Bersalin <i>Maternity Hospital</i>		
	2019	2020	2021
(1)	(5)	(6)	(7)
Krayan Selatan	–	–	–
Krayan Tengah	–	–	–
Krayan	–	–	–
Krayan Timur	–	–	–
Krayan Barat	–	–	–
Lumbis Ogong	–	–	–
Lumbis Pansiangan	...	–	–
Lumbis Hulu	...	–	–
Lumbis	–	–	–
Sembakung Atulai	–	–	–
Sembakung	–	–	–
Sebuku	–	–	–
Tulin Onsoi	–	–	–
Sei Menggaris	–	–	–
Nunukan	–	–	–
Nunukan Selatan	–	–	–
Sebatik Barat	–	–	–
Sebatik	–	–	–
Sebatik Timur	–	–	–
Sebatik Tengah	–	–	–
Sebatik Utara	–	–	–
Kabupaten Nunukan	–	–	–

Lanjutan Tabel/*Continued Table 4.2.1*

Kecamatan <i>Subdistrict</i>	Poliklinik <i>Polyclinic</i>		
	2019	2020	2021
(1)	(8)	(9)	(10)
Krayan Selatan	–	–	–
Krayan Tengah	–	–	–
Krayan	–	–	–
Krayan Timur	–	–	–
Krayan Barat	–	–	–
Lumbis Ogong	–	–	–
Lumbis Pansiangan	...	–	–
Lumbis Hulu	...	–	–
Lumbis	–	–	–
Sembakung Atulai	–	–	–
Sembakung	1	1	1
Sebuku	–	–	–
Tulin Onsoi	–	–	–
Sei Menggaris	1	1	1
Nunukan	3	3	2
Nunukan Selatan	2	2	1
Sebatik Barat	–	–	–
Sebatik	–	–	–
Sebatik Timur	–	–	–
Sebatik Tengah	–	–	–
Sebatik Utara	–	–	–
Kabupaten Nunukan	7	7	5

Lanjutan Tabel/Continued Table 4.2.1

Kecamatan Subdistrict	Puskesmas Public Health Center		
	2019	2020	2021
(1)	(11)	(12)	(13)
Krayan Selatan	1	2	1
Krayan Tengah	–	–	–
Krayan	2	2	1
Krayan Timur	–	–	–
Krayan Barat	–	–	–
Lumbis Ogong	1	1	1
Lumbis Pansiangan	...	–	–
Lumbis Hulu	...	–	–
Lumbis	1	1	1
Sembakung Atulai	1	1	1
Sembakung	1	1	1
Sebuku	1	1	1
Tulin Onsoi	1	1	1
Sei Menggaris	1	1	1
Nunukan	1	1	3
Nunukan Selatan	1	1	1
Sebatik Barat	1	1	1
Sebatik	1	1	1
Sebatik Timur	1	1	1
Sebatik Tengah	1	1	1
Sebatik Utara	1	1	1
Kabupaten Nunukan	17	18	18

Lanjutan Tabel/*Continued Table 4.2.1*

Kecamatan <i>Subdistrict</i>	Puskesmas Pembantu <i>Subsidiary of Public Health Center</i>		
	2019	2020	2021
(1)	(14)	(15)	(16)
Krayan Selatan	1	2	2
Krayan Tengah	3	3	3
Krayan	5	5	2
Krayan Timur	7	7	6
Krayan Barat	6	6	6
Lumbis Ogong	8	3	2
Lumbis Pansiangan	...	3	3
Lumbis Hulu	...	2	2
Lumbis	6	6	7
Sembakung Atulai	2	2	2
Sembakung	6	7	7
Sebuku	9	9	9
Tulin Onsoi	7	8	8
Sei Menggaris	3	3	3
Nunukan	2	2	2
Nunukan Selatan	2	2	2
Sebatik Barat	2	2	2
Sebatik	1	3	3
Sebatik Timur	1	1	1
Sebatik Tengah	3	3	3
Sebatik Utara	–	–	–
Kabupaten Nunukan	74	79	75

Lanjutan Tabel/Continued Table 4.2.1

Kecamatan Subdistrict	Apotek Pharmacy		
	2019	2020	2021
(1)	(17)	(18)	(19)
Krayan Selatan	–	–	–
Krayan Tengah	–	–	–
Krayan	1	1	1
Krayan Timur	–	–	–
Krayan Barat	–	–	–
Lumbis Ogong	–	–	–
Lumbis Pansiangan	...	–	–
Lumbis Hulu	...	–	–
Lumbis	1	1	1
Sembakung Atulai	–	–	–
Sembakung	–	–	–
Sebuku	–	–	–
Tulin Onsoi	1	1	2
Sei Menggaris	–	–	1
Nunukan	4	4	4
Nunukan Selatan	1	–	–
Sebatik Barat	–	2	1
Sebatik	–	1	–
Sebatik Timur	1	1	1
Sebatik Tengah	–	–	1
Sebatik Utara	1	1	1
Kabupaten Nunukan	10	12	13

Catatan/Note: ¹ Desa pada tabel ini termasuk Unit Permukiman Transmigrasi (UPT) yang masih dibina oleh kementerian terkait dan nagari di Provinsi Sumatera Barat/Villages in this table include Transmigration Settlement Unit which is still fostered by the relevant ministries and the nagari in the Province of Sumatera Barat

Sumber/Source: BPS, Pendataan Potensi Desa (Podes)/BPS-Statistics Indonesia, Village Potential Data Collecting

Tabel 4.2.2
Table

Jumlah Tenaga Kesehatan Menurut Kecamatan di Kabupaten Nunukan, 2022
Number of Health Human Resources by Subdistrict in Nunukan Regency, 2022

Kecamatan Subdistrict	Tenaga Medis ¹ Medical Worker ¹	Psikologi Klinis Clinical Psychology	Tenaga Keperawat Nursing Worker	Tenaga kebidanan Midwifery Worker	Tenaga kefarmasian Pharmacist
(1)	(2)	(3)	(4)	(5)	(6)
Krayan Selatan	1	-	6	16	3
Krayan Tengah	...	-
Krayan	1	-	6	9	1
Krayan Timur	...	-
Krayan Barat	3	-	12	5	-
Lumbis Ogong	1	-	12	10	2
Lumbis Pansiangan	...	-
Lumbis Hulu	...	-
Lumbis	2	-	17	16	2
Sembakung Atulai	2	-	9	7	2
Sembakung	2	-	21	13	2
Sebuku	5	-	19	27	6
Tulin Onsoi	2	-	11	15	3
Sei Menggaris	2	-	11	15	2
Nunukan	59	-	212	119	48
Nunukan Selatan	6	-	21	17	4
Sebatik Barat	3	-	14	14	1
Sebatik	9	-	39	26	8
Sebatik Timur	3	-	16	15	4
Sebatik Tengah	3	-	16	10	4
Sebatik Utara	3	-	9	7	3
Kabupaten Nunukan	107	-	451	341	95

Lanjutan Tabel/Continued Table 4.2.2

Kecamatan Subdistrict	Tenaga Kesehatan Masyarakat Public Health worker	Tenaga Kesehatan Lingkungan Environmental Health Worker	Tenaga Gizi Nutritionist	Tenaga Keterampilan Fisik Physical Therapists
(1)	(7)	(8)	(9)	(10)
Krayan Selatan	2	1	2	-
Krayan Tengah	-
Krayan	2	-	1	-
Krayan Timur	-
Krayan Barat	-	-	-	-
Lumbis Ogong	2	1	1	-
Lumbis Pansiangan	-
Lumbis Hulu	-
Lumbis	6	2	1	-
Sembakung Atulai	2	1	1	-
Sembakung	2	-	1	-
Sebuku	3	1	2	-
Tulin Onsoi	1	2	1	-
Sei Menggaris	1	-	1	-
Nunukan	23	10	22	-
Nunukan Selatan	4	1	2	-
Sebatik Barat	5	-	1	-
Sebatik	5	2	3	-
Sebatik Timur	6	2	1	-
Sebatik Tengah	5	2	2	-
Sebatik Utara	4	1	2	-
Kabupaten Nunukan	73	26	44	-

Lanjutan Tabel/Continued Table 4.2.2

Kecamatan Subdistrict	Tenaga Keteknisan Medis Medical Technicians	Tenaga Teknik Biomedika Biomedical Engineer	Tenaga Kesehatan Tradisional Traditional Health Worker
(1)	(11)	(12)	(13)
Krayan Selatan	1	1	-
Krayan Tengah	-
Krayan	1	-	-
Krayan Timur	-
Krayan Barat	-
Lumbis Ogong	-	-	-
Lumbis Pansiangan	-
Lumbis Hulu	-
Lumbis	-	1	-
Sembakung Atulai	-	1	-
Sembakung	1	1	-
Sebuku	2	2	-
Tulin Onsoi	1	2	-
Sei Menggaris	1	1	-
Nunukan	14	4	-
Nunukan Selatan	1	1	-
Sebatik Barat	1	2	-
Sebatik	3	1	-
Sebatik Timur	-	2	-
Sebatik Tengah	1	1	-
Sebatik Utara	1	1	-
Kabupaten Nunukan	28	21	-

Catatan/Note: ¹Tenaga medis terdiri dari dokter, dokter gigi, dokter spesialis, dokter gigi spesialis baik di dalam maupun di luar negeri yang diakui oleh Pemerintah RI sesuai dengan peraturan perundang-undangan (UU No.29 Tahun 2004 tentang Praktik Kedokteran)/Medical worker includes doctor, dentist, medical specialist, and dentist specialist at home and abroad recognized by Indonesian government in accordance with the laws and regulations.

Sumber/Source: Dinas Kesehatan Pengendalian Penduduk dan Keluarga Kabupaten Nunukan/Health Services-Nunukan Regency

Tabel 4.2.3 Jumlah Rumah Sakit Umum, Rumah Sakit Khusus, Puskesmas, Klinik Pratama, dan Posyandu Menurut Kecamatan di Kabupaten Nunukan, 2021 dan 2022
Number of General Hospital, Specialized Hospital, Public Health Center, Primary Clinic, and Integrated Health Post by Subdistrict in Nunukan Regency, 2021 and 2022

Kecamatan Subdistrict	Rumah Sakit Umum General Hospital		Rumah Sakit Khusus Specialized Hospital	
	2021	2022	2021	2022
(1)	(2)	(3)	(4)	(5)
Krayan Selatan	-	-	-	-
Krayan Tengah	-	-	-	-
Krayan	-	-	-	-
Krayan Timur	-	-	-	-
Krayan Barat	1	1	-	-
Lumbis Ogong	-	-	-	-
Lumbis Pansiangan	-	-	-	-
Lumbis Hulu	-	-	-	-
Lumbis	-	-	-	-
Sembakung Atulai	-	-	-	-
Sembakung	-	-	-	-
Sebuku	1	1	-	-
Tulin Onsoi	-	-	-	-
Sei Menggaris	-	-	-	-
Nunukan	1	1	-	-
Nunukan Selatan	-	-	-	-
Sebatik Barat	-	-	-	-
Sebatik	1	1	-	-
Sebatik Timur	-	-	-	-
Sebatik Tengah	-	-	-	-
Sebatik Utara	-	-	-	-
Kabupaten Nunukan	4	4	-	-

Lanjutan Tabel/Continued Table 4.2.3

Kecamatan Subdistrict	Puskesmas ¹ Rawat Inap Public Health Center ¹ with Inpatient Care		Puskesmas ¹ Non Rawat Inap Public Health Center ¹ without Inpatient Care	
	2021	2022	2021	2022
(1)	(2)	(3)	(4)	(5)
Krayan Selatan	-	-	1	1
Krayan Tengah	-	-	-	-
Krayan	1	1	-	-
Krayan Timur	-	-	-	-
Krayan Barat	-	-	-	-
Lumbis Ogong	-	-	1	1
Lumbis Pansiangan	-	-	-	-
Lumbis Hulu	-	-	-	-
Lumbis	1	1	-	-
Sembakung Atulai	-	-	1	1
Sembakung	1	1	-	-
Sebuku	1	1	-	-
Tulin Onsoi	1	1	-	-
Sei Menggaris	1	1	-	-
Nunukan	-	-	2	2
Nunukan Selatan	-	-	1	1
Sebatik Barat	-	-	1	1
Sebatik	-	-	1	1
Sebatik Timur	-	-	1	1
Sebatik Tengah	-	-	1	1
Sebatik Utara	-	-	1	1
Kabupaten Nunukan	6	6	11	11

Catatan/Note: ¹ Puskesmas yang teregistrasi/Registered Public Health Center

Sumber/Source: Dinas Kesehatan Pengendalian Penduduk dan Keluarga Kabupaten Nunukan/Health Services-Nunukan Regency

4.3 AGAMA DAN SOSIAL LAINNYA RELIGION AND OTHER SOCIAL AFFAIRS

Tabel 4.3.1 Jumlah Penduduk Menurut Kecamatan dan Agama yang Dianut di Kabupaten Nunukan, 2022
Population by Subdistrict and Religion in Nunukan Regency, 2022

Kecamatan Subdistrict	Islam	Protestan Protestant	Katolik Catholic	Hindu	Budha Buddha	Lainnya Others
(1)	(2)	(3)	(4)	(5)	(6)	(7)
Krayan Selatan	18	1 422	2	-	-	-
Krayan Tengah	5	1 042	-	-	-	-
Krayan	228	3 229	101	-	-	-
Krayan Timur	20	1 557	6	-	-	-
Krayan Barat	64	2 931	56	-	-	-
Lumbis Ogong	25	2 259	710	-	-	-
Lumbis Pansiangan	18	565	906	-	-	-
Lumbis Hulu	25	583	167	-	-	-
Lumbis	2 059	3 387	1 247	-	-	-
Sembakung Atulai	763	1 549	810	-	-	-
Sembakung	5 285	801	628	-	-	-
Sebuku	7 409	2 740	1 484	6	-	-
Tulin Onsoi	5 391	2 284	2 790	7	-	-
Sei Menggaris	8 763	1 179	621	1	-	-
Nunukan	55 874	9 009	5 938	35	168	68
Nunukan Selatan	20 888	863	1 979	13	-	-
Sebatik Barat	11 280	261	483	1	-	-
Sebatik	6 981	24	6	-	-	-
Sebatik Timur	14 675	16	9	-	-	-
Sebatik Tengah	7 872	123	732	-	-	-
Sebatik Utara	7 992	25	2	-	5	-
Kabupaten Nunukan	155 635	35 849	18 677	63	173	68

Sumber/Source: Dinas Kependudukan dan Pencatatan Sipil Kabupaten Nunukan/Department of Population and Civil Registration-Nunukan Regency

Tabel
Table 4.3.2**Jumlah Tempat Peribadatan Menurut Kecamatan di Kabupaten Nunukan, 2022**
Number of Places of Worship by Subdistrict in Nunukan Regency, 2022

Kecamatan Subdistrict	Masjid Mosque	Mushola Pray Room	Gereja Protestan Protestant Church	Gereja Katholik Catholic Church	Pura Temple	Vihara
(1)	(2)	(3)	(4)	(5)	(6)	(7)
Krayan Selatan	-	-	4	-	-	-
Krayan Tengah	-	-	5	-	-	-
Krayan	1	-	15	1	-	-
Krayan Timur	-	-	6	-	-	-
Krayan Barat	-	-	16	-	-	-
Lumbis Ogong	-	-	12	5	-	-
Lumbis Pansiangnan	-	-	-	3	-	-
Lumbis Hulu	-	-	2	3	-	-
Lumbis	3	3	15	4	-	-
Sembakung Atulai	1	-	11	4	-	-
Sembakung	13	3	4	3	-	-
Sebuku	24	18	12	5	-	-
Tulin Onsoi	-	1	15	9	-	-
Sei Menggaris	21	7	9	2	-	-
Nunukan	44	23	38	6	-	1
Nunukan Selatan	38	18	4	4	-	-
Sebatik Barat	24	6	4	1	-	-
Sebatik	15	3	-	1	-	-
Sebatik Timur	15	4	-	-	-	-
Sebatik Tengah	20	1	2	1	-	-
Sebatik Utara	11	2	1	1	-	-
Kabupaten Nunukan	230	89	175	53	-	1

Sumber/Source: Kementerian Agama Kabupaten Nunukan/Ministry Of Religious Affairs-Nunukan Regency

Tabel 4.3.3 Jumlah Desa¹/Kelurahan yang Mengalami Bencana Alam² Menurut Kecamatan di Kabupaten Nunukan, 2019–2021
Number of Villages¹/Kelurahan that Had Natural Disaster² by Subdistrict in Nunukan Regency, 2019–2021

Kecamatan Subdistrict	Banjir/Flood		
	2019	2020	2021
(1)	(2)	(3)	(4)
Krayan Selatan	11	5	5
Krayan Tengah	–	–	1
Krayan	1	–	1
Krayan Timur	2	1	4
Krayan Barat	12	7	12
Lumbis Ogong	8	–	5
Lumbis Pansiangan ¹	...	–	7
Lumbis Hulu ¹	...	–	5
Lumbis	2	–	1
Sembakung Atulai	7	4	8
Sembakung	1	–	7
Sebuku	2	–	2
Tulin Onsoi	–	5	3
Sei Menggaris	1	–	–
Nunukan	–	–	–
Nunukan Selatan	–	–	–
Sebatik Barat	1	–	1
Sebatik	–	–	–
Sebatik Timur	–	–	–
Sebatik Tengah	–	–	2
Sebatik Utara	–	–	–
Kabupaten Nunukan	48	22	64

Lanjutan Tabel/*Continued Table* 4.3.3

Kecamatan <i>Subdistrict</i>	Gempa Bumi/ <i>Earthquake</i>		
	2019	2020	2021
(1)	(5)	(6)	(7)
Krayan Selatan	–	–	–
Krayan Tengah	–	–	–
Krayan	–	–	–
Krayan Timur	–	–	–
Krayan Barat	–	–	–
Lumbis Ogong	–	–	–
Lumbis Pansiangan ¹	...	–	–
Lumbis Hulu ¹	...	–	–
Lumbis	–	–	–
Sembakung Atulai	–	–	–
Sembakung	–	–	–
Sebuku	–	–	–
Tulin Onsoi	–	–	–
Sei Menggaris	–	–	–
Nunukan	–	–	–
Nunukan Selatan	–	–	–
Sebatik Barat	–	–	–
Sebatik	–	–	–
Sebatik Timur	–	–	–
Sebatik Tengah	–	–	–
Sebatik Utara	–	–	–
Kabupaten Nunukan	–	–	–

Lanjutan Tabel/Continued Table 4.3.3

Kecamatan Subdistrict	Tanah Longsor/Landslide		
	2019	2020	2021
(1)	(8)	(9)	(10)
Krayan Selatan	–	–	1
Krayan Tengah	–	–	–
Krayan	–	1	1
Krayan Timur	–	–	–
Krayan Barat	6	4	–
Lumbis Ogong	4	–	4
Lumbis Pansiangan ¹	...	–	1
Lumbis Hulu ¹	...	–	4
Lumbis	–	–	–
Sembakung Atulai	–	–	1
Sembakung	–	–	–
Sebuku	–	–	–
Tulin Onsoi	–	–	–
Sei Menggaris	–	–	–
Nunukan	1	–	1
Nunukan Selatan	–	–	1
Sebatik Barat	–	–	–
Sebatik	–	–	–
Sebatik Timur	–	–	–
Sebatik Tengah	–	–	–
Sebatik Utara	–	–	–
Kabupaten Nunukan	11	5	14

Catatan/Note: ¹ Desa pada tabel ini termasuk Unit Permukiman Transmigrasi (UPT) yang masih dibina oleh kementerian terkait dan nagari di Provinsi Sumatera Barat/Villages in this table are included in Transmigration Settlement Unit which is still fostered by the relevant ministries and the nagari in the Province of Sumatera Barat

² Kejadian dalam setahun sebelum tahun pencacahan/Occured during the last one year before the enumeration years

Sumber/Source: BPS, Pendataan Potensi Desa (Podes)/BPS-Statistics Indonesia, Village Potential Data Collecting

4.4 KEMISKINAN POVERTY

Tabel 4.4.1 Garis Kemiskinan, Jumlah, dan Persentase Penduduk Miskin di Kabupaten Nunukan, 2014–2022
Table **Poverty Line, Number, and Percentage of Poor People in Nunukan Regency, 2014–2022**

Tahun Year	Garis Kemiskinan (rupiah/kapita/bulan) Poverty Line (rupiah/capita/month)	Jumlah Penduduk Miskin (ribu) Number of Poor People (thousand)	Persentase Penduduk Miskin Percentage of Poor People
(1)	(2)	(3)	(4)
2014	312 412	14,98	8,69
2015	327 515	9,84	5,61
2016	351 479	9,63	5,25
2017	377 736	11,91	6,22
2018	403 045	13,38	6,71
2019	430 630	12,69	6,11
2020	450 718	13,76	6,36
2021	479 712	13,94	6,79
2022	519 231	12,86	6,13

Sumber/Source: BPS, Survei Sosial Ekonomi Nasional Maret/BPS-Statistics Indonesia, March National Socioeconomic Survey

Tabel 4.4.2 Indeks Kedalaman Kemiskinan dan Indeks Keparahan Kemiskinan di Kabupaten Nunukan, 2014–2022
Poverty Gap Index and Poverty Severity Index in Nunukan Regency, 2014–2022

Tahun Year	Indeks Kedalaman Kemiskinan Poverty Gap Index	Indeks Keparahan Kemiskinan Poverty Severity Index
(1)	(2)	(3)
2014	0,80	0,13
2015	0,53	0,10
2016	0,67	0,16
2017	0,80	0,18
2018	0,99	0,24
2019	1,32	0,42
2020	0,87	0,17
2021	0,68	0,12
2022	0,84	0,18

Sumber/Source: BPS, Survei Sosial Ekonomi Nasional Maret/BPS-Statistics Indonesia, March National Socioeconomic Survey

BAB V

Pertanian, Kehutanan, Peternakan, dan Perikanan *Agriculture, Forestry, Livestock, Fishery*



Produksi Buah-buahan Tahunan Terbesar 2022



150.709 kw



10.964 kw

PENJELASAN TEKNIS**TECHNICAL NOTES**

1. **Lahan sawah** adalah lahan pertanian yang berpetak-petak dan dibatasi oleh pematang (galengan), saluran untuk menahan/ menyalurkan air, yang biasanya ditanami padi sawah tanpa memandang dari mana diperoleh atau status lahan tersebut. Lahan yang dimaksud termasuk lahan yang terdaftar di Pajak Bumi Bangunan, luran Pembangunan Daerah, lahan bengkok, lahan serobotan, lahan rawa yang ditanami padi dan lahan bekas tanaman tahunan yang telah dijadikan sawah, baik yang ditanami padi, palawija atau tanaman semusim lainnya.
 2. **Tegal/Kebun** adalah lahan pertanian bukan sawah (lahan kering) yang ditanami tanaman semusim atau tahunan dan terpisah dengan halaman sekitar rumah serta penggunaannya tidak berpindah pindah.
 3. **Ladang/Huma** adalah lahan pertanian bukan sawah (lahan kering) yang biasanya ditanami tanaman semusim dan penggunaannya hanya semusim atau dua musim, kemudian akan ditinggalkan bila sudah tidak subur lagi (berpindah-pindah). Kemungkinan lahan ini beberapa tahun kemudian akan dikerjakan kembali jika sudah subur.
1. **Wetland** is agricultural land that separated by small dykes to resist water, where the main crop is usually wetland paddy without considering where it is got from or the status of the land. It includes the land that is registered at land income tax office, regional development contribution, 'bengkok' land, illegal ownership, swamps for rice cultivation, and annual crop land mark that has been used as rice field, which are both planted with paddy, secondary crops or the other seasonal crops.
 2. **Dry field/Garden** is an dryland (unirrigated land) which is planted with seasonal or annual crops and separately from the yard around the house without shifting
 3. **Unirrigated agricultural field /Shifting cultivation land** is dryland (unirrigated land) that usually is cultivated for seasonal crops and utilized only for one or two seasons, then it will be left when it is not fertile (shifting). Maybe, this land will be used again in a few years if it has been fertile.

- 4. Lahan yang sementara tidak diusahakan** adalah lahan yang biasanya diusahakan tetapi untuk sementara (lebih dari 1 (satu) tahun tetapi kurang dari atau sama dengan 2 (dua) tahun) tidak diusahakan, termasuk lahan sawah yang tidak diusahakan selama lebih dari 2 (dua) tahun.
- 4. Temporarily unused land** is land that is regularly used but temporarily (more than a year but less or equal than two years) is unused, it includes wetland that is not cultivated more than two years.
- 5. Data pokok tanaman pangan yang dikumpulkan** adalah luas panen dan produktivitas (hasil per hektar). Produksi tanaman pangan merupakan hasil perkalian antara luas panen dengan produktivitas. Pengumpulan data luas panen dilakukan setiap bulan dengan pendekatan area kecamatan di seluruh wilayah Indonesia. Pengumpulan data produktivitas dilakukan melalui pengukuran langsung pada plot ubinan berukuran 2½ m x 2½ m. Pengumpulan data produktivitas dilakukan setiap subround (empat bulanan) pada waktu panen petani.
- 5. The main food crops data collected consists of harvested area and productivity** (yield per hectare). Food crops production is generated by harvested area multiplied by productivity. The harvested area data is collected every month using sub district area approach in all sub district in Indonesia. The productivity data collection is conducted by a direct measurement in 2½m x 2½m crop cutting plot. The productivity measurement is conducted in every subround (four monthly) at the time when farmers are harvesting their crops.
- 6. Data produksi padi dan palawija** yang disajikan adalah dalam kualitas: gabah kering giling (padi), pipilan kering (jagung), biji kering (kedelai dan kacang tanah), dan umbi basah (ubi kayu dan ubi jalar).
- 6. Production of paddy and secondary crops data** are presented in the form of: dry unhusked rice (paddy), dry loose maize (maize), dry shells crops (soybeans and peanuts), and fresh roots (cassava and sweet potatoes).
- 7. Tanaman sayuran dan buah-buahan semusim**
Tanaman sayuran semusim
- 7. Seasonal vegetable and fruit plants**
Seasonal vegetable plants are

adalah tanaman sumber vitamin, garam mineral dan lain-lain yang dikonsumsi dari bagian tanaman yang berupa daun, bunga, buah, dan umbinya, yang berumur kurang dari satu tahun.

Tanaman buah-buahan semusim adalah tanaman sumber vitamin, garam mineral, dan lain-lain yang dikonsumsi dari bagian tanaman yang berupa buah, berumur kurang dari satu tahun, tidak berbentuk pohon/rumpun tetapi menjalar dan berbatang lunak.

8. Tanaman buah-buahan dan sayuran tahunan

Tanaman buah-buahan tahunan adalah tanaman sumber vitamin, garam mineral, dan lain-lain yang dikonsumsi dari bagian tanaman yang berupa buah dan merupakan tanaman tahunan.

Tanaman sayuran tahunan adalah tanaman sumber vitamin, garam mineral, dan lain-lain yang dikonsumsi dari bagian tanaman yang berupa daun dan atau buah yang berumur lebih dari satu tahun.

9. Tanaman biofarmaka adalah tanaman yang bermanfaat untuk obat-obatan, kosmetik, dan kesehatan yang dikonsumsi atau digunakan dari bagian-bagian tanaman seperti daun, batang, buah, umbi (rimpang) ataupun akar.

plants which are the sources of vitamin, mineral salt, etc, consumed from the part of the plant in the form of leaf, flower, fruit, and root with the age of less than one year.

Seasonal fruit plants are plants which are the sources of vitamin, mineral salt, etc, consumed from the part of the plant in the form of fruits. These plants are creeps with the age of less than one year.

8. Annual fruit and vegetable plants

Annual fruit plants are plants which are the sources of vitamin, contained mineral salt, etc, consumed from the part of plant in the form of fruit and more than one year of age.

Annual vegetable plants are plants which are the sources of vitamin, contained mineral salt, etc, consumed from the part of the plant in the form of vegetable and more than one year of age.

9. Medicinal plants are plants which are useful for medicine. It is consumed from part of the plant such as leaf, flower, fruit, tuber, and root.

- 10. Tanaman hias** adalah tanaman yang mempunyai nilai keindahan baik bentuk, warna daun, tajuk maupun bunganya, sering digunakan untuk penghias pekarangan dan lain sebagainya.
- 10. Ornamental plants** are plants which have a beauty value, either in shape, colour of leaf or crown of flower, and they are often used as a yard decorator.
- 11. Luas panen tanaman hortikultura** adalah luas tanaman sayuran, buah-buahan, biofarmaka, dan tanaman hias yang diambil hasilnya/dipanen pada periode pelaporan.
- 11. Harvested area of horticulture** is area which vegetable, fruit, medicinal and ornamental plant of crop harvested during the period of report.
- 12. Luas panen untuk tanaman sayuran** adalah luas tanaman yang dipanen sekaligus/habis/dibongkar dan luas tanaman yang dipanen berkali-kali (lebih dari satu kali)/belum habis. **Tanaman yang dipanen sekaligus/habis/dibongkar** adalah tanaman yang sehabis panen langsung dibongkar/dicabut, terdiri dari bawang merah, bawang putih, bawang daun, kentang, kol/kubis, kembang kol, petsai/sawi, wortel, lobak, dan kacang merah. **Tanaman yang dipanen berkali-kali (lebih dari satu kali)/belum habis** adalah tanaman yang pemanenannya lebih dari satu kali dan biasanya dibongkar apabila panen terakhir sudah tidak memadai lagi, terdiri dari: kacang panjang, cabe besar, cabe rawit, jamur, tomat, terung, buncis, ketimun, labu siam, kangkung, bayam, melon, semangka, dan
- 12. Harvested area of vegetables** is area of entirely plant harvested/demolished and plant harvested several times/undemolished. **Entirely plants harvested/demolished** are plants usually harvested once and demolished to be substituted by other plants, consisting of: shallots, garlic, leeks, potato, cabbage, cauli flower, mustard green, carrots, chinese radish, and red kidney beans. **Plants harvested several times/undemolished** are plants usually harvested more than once and demolished in the case that the last harvest was economically not profitable. They consist of: yard long beans, chili, small chili, mushroom, tomatoes, egg plant, french beans, cucumber, pumpkin/chajota, swamp cabbage, spinach, melon, watermelon, and blewah.

blewah.

- 13. Produksi hortikultura** adalah hasil menurut bentuk produk dari setiap tanaman sayuran, buah-buahan, biofarmaka dan tanaman hias yang diambil berdasarkan luas yang dipanen/tanaman yang menghasilkan pada bulan/triwulan laporan.
- 13. Horticulture production** is the standard production quantity form of vegetable, fruit, medicinal and ornamental plant based on harvested area/the number of production plants reported monthly/quarterly.
- 14. Statistik perikanan** dibedakan atas data Perikanan Tangkap dan Perikanan Budidaya. Perikanan Tangkap diklasifikasikan atas penangkapan ikan di laut dan penangkapan ikan di perairan umum. Perikanan Budidaya diklasifikasikan atas jenis budidaya yaitu budidaya laut, tambak, kolam, karamba, jaring apung, dan sawah.
- 14. Fishery statistics** are categorized into capture fisheries and aquaculture. Capture fisheries are further classified into marine capture fisheries and inland open water capture fisheries. Aquaculture are further classified into several types of culture: marine culture, brackish water pond, fresh water pond, cage, floating net, and fish breeding in paddy fields.
- 15. Rumah Tangga Perikanan Tangkap** adalah rumah tangga yang melakukan kegiatan penangkapan ikan/binatang air lainnya/tanaman air dengan tujuan sebagian/seluruh hasilnya untuk dijual.
- 15. A capture fishery household** is a household conducting activities in catching fishes/other aquatic animals/aquatic plants, for which the products are wholly or partly to be sold.
- 16. Rumah Tangga Perikanan Budidaya** adalah rumah tangga yang melakukan kegiatan budidaya ikan/binatang air lainnya/tanaman air dengan tujuan sebagian/seluruh hasilnya untuk dijual.
- 16. An aquaculture fishery household** is a household conducting activities in culturing fishes/other aquatic animals/aquatic plants, for which the products are wholly or partly to be sold.

ULASAN

DESCRIPTION

5.1 Perikanan

5.1 Fishery

Produksi perikanan pada tahun 2022 tercatat 4.877,96 ton, yang terdiri atas 4.460,87 ton produksi perikanan penangkapan dan 417,09 ton perikanan budidaya.

The fishery production in 2022 was 4,877.96 tons, consist of 4,460.87 tons of caught fishery and 417.09 tons of fish culture.

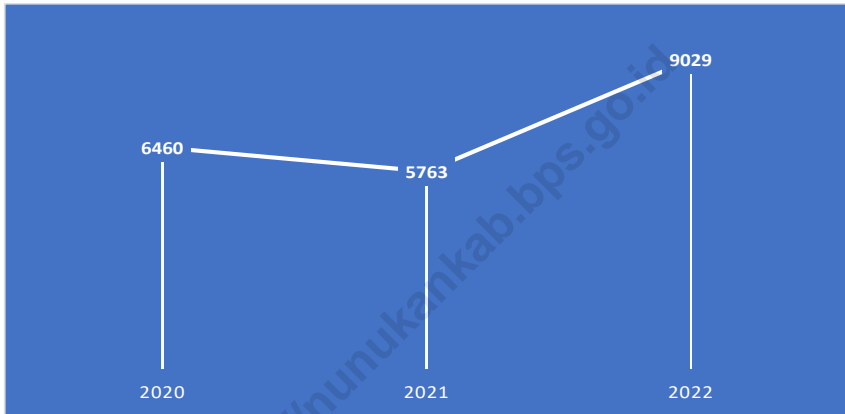
Pada tahun 2022, jumlah rumah tangga perikanan tercatat 8.181 rumah tangga, yang terdiri dari 2.535 rumah tangga perikanan tangkap dan 5.646 rumah tangga perikanan budidaya

In 2022, the number of fishery households was 8,181 households, consist of 2,535 caught fishery households and 5,646 fish culture households.

<https://nunukankab.go.id>

Gambar 5.1
Figures

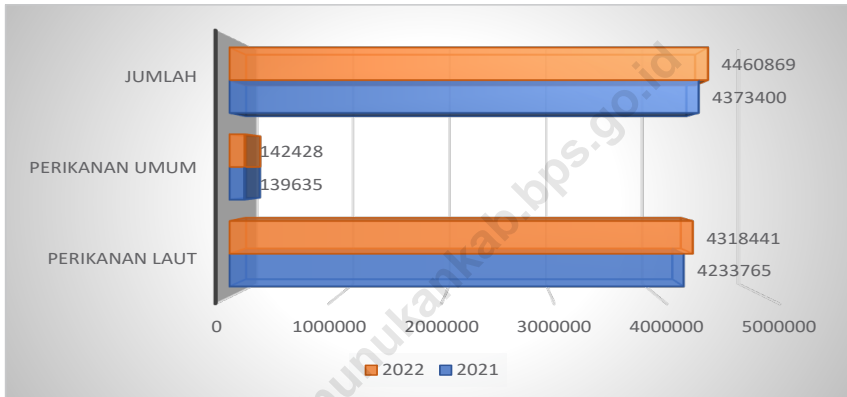
Produksi Tanaman Sayuran Kangkung di Kabupaten Nunukan (kuintal), 2020–2022
Production of Vegetables Water Spinach Plant in Nunukan Regency (quintal), 2020–2022



Sumber/Source: BPS, Statistik Pertanian Hortikultura SPH-SBS/BPS-Statistics Indonesia, Agricultural Statistic for Horticulture SPH-SBS

Gambar 5.2
Figures

Produksi Perikanan Tangkap Menurut Subsektor di Kabupaten Nunukan (kg), 2021 dan 2022
Production of Fish Capture by Subsector in Nunukan Regency (kg), 2021 and 2022



Sumber/Source: Dinas Perikanan Kabupaten Nunukan/Fisheries and Sea Service-Nunukan Regency

5.1 HORTIKULTURA HORTICULTURE

Tabel 5.1.1 **Luas Panen Tanaman Sayuran Menurut Kecamatan dan Jenis Tanaman di Kabupaten Nunukan (ha), 2021 dan 2022**
Harvested Area of Vegetables by Subdistrict and Kind of Plant in Nunukan Regency (ha), 2021 and 2022

Kecamatan Subdistrict	Bawang Merah Shallot		Cabai Besar Chili/Big Chili	
	2021	2022	2021	2022
(1)	(2)	(3)	(4)	(5)
Krayan Selatan	-	-	3	2
Krayan Tengah	-	-	2	2
Krayan	-	-	3	1
Krayan Timur	-	-	3	-
Krayan Barat	-	-	3	3
Lumbis Ogong	-	-	-	2
Lumbis Pansiangan	-	-	1	-
Lumbis Hulu	-	-	-	-
Lumbis	-	1	1	0
Sembakung Atulai	-	-	-	1
Sembakung	-	-	-	-
Sebuku	-	-	13	14
Tulin Onsoi	-	-	-	1
Sei Menggaris	-	1	3	2
Nunukan	2	-	2	4
Nunukan Selatan	-	-	5	3
Sebatik Barat	-	-	3	2
Sebatik	-	-	3	2
Sebatik Timur	-	-	2	1
Sebatik Tengah	-	-	-	7
Sebatik Utara	-	-	2	4
Kabupaten Nunukan	2	2	49	51

Lanjutan Tabel/Continued Table 5.1.1

Kecamatan Subdistrict	Cabai Keriting Curly Chili		Cabai Rawit Chili/Cayenne Pepper	
	2021	2022	2021	2022
(1)	(6)	(7)	(8)	(9)
Krayan Selatan	-	2	3	3
Krayan Tengah	-	-	3	3
Krayan	-	2	4	2
Krayan Timur	1	1	3	3
Krayan Barat	-	1	3	3
Lumbis Ogong	-	1	3	3
Lumbis Pansiangan	-	2	2	1
Lumbis Hulu	-	-	1	2
Lumbis	-	-	5	7
Sembakung Atulai	4	1	2	3
Sembakung	-	-	1	1
Sebuku	4	-	16	31
Tulin Onsoi	-	1	4	4
Sei Menggaris	1	-	1	-
Nunukan	-	6	4	5
Nunukan Selatan	1	-	7	3
Sebatik Barat	3	2	4	3
Sebatik	-	1	3	3
Sebatik Timur	-	1	4	2
Sebatik Tengah	-	-	14	5
Sebatik Utara	-	-	2	4
Kabupaten Nunukan	14	20	89	90

Lanjutan Tabel/*Continued Table* 5.1.1

Kecamatan Subdistrict	Kentang Potato		Kubis Cabbage		Tomat Tomato	
	2021	2022	2021	2022	2021	2022
(1)	(10)	(11)	(12)	(13)	(14)	(15)
Krayan Selatan	-	-	-	-	2	1
Krayan Tengah	-	-	-	-	1	2
Krayan	-	-	-	-	2	2
Krayan Timur	-	-	-	-	1	1
Krayan Barat	-	-	-	-	2	2
Lumbis Ogong	-	-	-	-	-	2
Lumbis Pansiangan	-	-	-	-	1	-
Lumbis Hulu	-	-	-	-	1	-
Lumbis	-	-	-	-	1	0
Sembakung Atulai	-	-	-	-	-	2
Sembakung	-	-	-	-	1	-
Sebuku	-	-	-	-	23	13
Tulin Onsoi	-	-	-	-	2	1
Sei Menggaris	-	-	-	-	2	3
Nunukan	-	-	-	-	4	4
Nunukan Selatan	-	-	-	-	3	17
Sebatik Barat	-	-	-	-	2	2
Sebatik	-	-	-	-	2	2
Sebatik Timur	-	-	-	-	1	4
Sebatik Tengah	-	-	-	-	6	2
Sebatik Utara	-	-	-	-	1	4
Kabupaten Nunukan	-	-	-	-	58	64

Lanjutan Tabel/Continued Table 5.1.1

Kecamatan Subdistrict	Bawang Putih Garlic		Bayam Spinach		Kangkung Water Spinach	
	2021	2022	2021	2022	2021	2022
(1)	(16)	(17)	(18)	(19)	(20)	(21)
Krayan Selatan	-	-	6	10	7	11
Krayan Tengah	-	-	7	9	6	11
Krayan	-	-	6	13	8	9
Krayan Timur	-	-	5	11	6	10
Krayan Barat	-	-	6	11	7	13
Lumbis Ogong	-	-	4	10	4	11
Lumbis Pansiangan	-	-	7	2	7	-
Lumbis Hulu	-	-	1	1	5	6
Lumbis	-	-	6	1	6	2
Sembakung Atulai	-	-	2	10	2	3
Sembakung	-	-	4	4	2	4
Sebuku	-	-	20	12	28	19
Tulin Onsoi	-	-	10	12	12	12
Sei Menggaris	-	-	5	2	4	3
Nunukan	-	-	21	31	21	29
Nunukan Selatan	-	-	6	12	6	12
Sebatik Barat	-	-	6	12	6	10
Sebatik	-	-	4	11	7	13
Sebatik Timur	-	-	6	6	7	6
Sebatik Tengah	-	-	8	12	10	12
Sebatik Utara	-	-	13	16	12	16
Kabupaten Nunukan	-	-	153	208	173	212

Sumber/Source: BPS, Statistik Pertanian Hortikultura SPH-SBS/BPS-Statistics Indonesia, Agricultural Statistic for Horticulture SPH-SBS

Tabel
Table 5.1.2**Produksi Tanaman Sayuran Menurut Kecamatan dan Jenis Tanaman di Kabupaten Nunukan (kuintal), 2021 dan 2022**
Production of Vegetables by Subdistrict and Kind of Plant in Nunukan Regency (quintal), 2021 and 2022

Kecamatan Subdistrict	Bawang Merah Shallot		Cabai Besar Chili/Big Chili	
	2021	2022	2021	2022
(1)	(2)	(3)	(4)	(5)
Krayan Selatan	-	-	179	346
Krayan Tengah	-	-	95	366
Krayan	-	-	193	187
Krayan Timur	-	-	162	-
Krayan Barat	-	-	184	428
Lumbis Ogong	-	-	-	360
Lumbis Pansiangan	-	-	126	-
Lumbis Hulu	-	-	-	-
Lumbis	-	9	34	3
Sembakung Atulai	-	-	-	133
Sembakung	-	-	-	-
Sebuku	-	-	130	142
Tulin Onsoi	-	-	-	90
Sei Menggaris	-	60	44	138
Nunukan	234	-	193	741
Nunukan Selatan	-	-	941	590
Sebatik Barat	-	-	258	322
Sebatik	-	-	228	394
Sebatik Timur	-	-	177	89
Sebatik Tengah	-	-	-	800
Sebatik Utara	-	-	184	315
Kabupaten Nunukan	234	69	3 128	5 444

Lanjutan Tabel/Continued Table 5.1.2

Kecamatan Subdistrict	Cabai Keriting Curly Chili		Cabai Rawit Chili/Cayenne Pepper	
	2021	2022	2021	2022
(1)	(6)	(7)	(8)	(9)
Krayan Selatan	-	314	174	556
Krayan Tengah	-	-	324	553
Krayan	-	227	318	314
Krayan Timur	189	193	312	513
Krayan Barat	-	200	167	548
Lumbis Ogong	-	143	526	502
Lumbis Pansiangan	-	10	181	26
Lumbis Hulu	-	-	35	60
Lumbis	-	-	162	34
Sembakung Atulai	368	191	89	539
Sembakung	-	-	60	91
Sebuku	36	-	281	437
Tulin Onsoi	-	85	385	433
Sei Menggaris	10	-	150	-
Nunukan	-	888	423	846
Nunukan Selatan	13	-	1 076	620
Sebatik Barat	349	360	345	501
Sebatik	-	193	213	482
Sebatik Timur	-	31	323	289
Sebatik Tengah	-	-	2 518	607
Sebatik Utara	-	-	200	369
Kabupaten Nunukan	965	2 835	8 262	8 320

Lanjutan Tabel/Continued Table 5.1.2

Kecamatan Subdistrict	Kentang Potato		Kubis Cabbage		Tomat Tomato	
	2021	2022	2021	2022	2021	2022
(1)	(10)	(11)	(12)	(13)	(14)	(15)
Krayan Selatan	-	-	-	-	56	265
Krayan Tengah	-	-	-	-	29	448
Krayan	-	-	-	-	195	306
Krayan Timur	-	-	-	-	39	161
Krayan Barat	-	-	-	-	56	345
Lumbis Ogong	-	-	-	-	-	357
Lumbis Pansiangan	-	-	-	-	178	-
Lumbis Hulu	-	-	-	-	54	-
Lumbis	-	-	-	-	30	5
Sembakung Atulai	-	-	-	-	-	384
Sembakung	-	-	-	-	100	-
Sebuku	-	-	-	-	442	155
Tulin Onsoi	-	-	-	-	80	85
Sei Menggaris	-	-	-	-	72	55
Nunukan	-	-	-	-	311	575
Nunukan Selatan	-	-	-	-	1 298	4 390
Sebatik Barat	-	-	-	-	199	393
Sebatik	-	-	-	-	65	308
Sebatik Timur	-	-	-	-	52	285
Sebatik Tengah	-	-	-	-	2 392	34
Sebatik Utara	-	-	-	-	58	322
Kabupaten Nunukan	-	-	-	-	5 706	8 873

Lanjutan Tabel/Continued Table 5.1.2

Kecamatan Subdistrict	Bawang Putih Garlic		Bayam Spinach		Kangkung Water Spinach	
	2021	2022	2021	2022	2021	2022
(1)	(16)	(17)	(18)	(19)	(20)	(21)
Krayan Selatan	-	-	172	403	192	461
Krayan Tengah	-	-	198	370	165	449
Krayan	-	-	198	533	250	381
Krayan Timur	-	-	123	472	149	418
Krayan Barat	-	-	183	447	187	546
Lumbis Ogong	-	-	107	412	114	465
Lumbis Pansiangan	-	-	275	16	279	-
Lumbis Hulu	-	-	25	21	123	142
Lumbis	-	-	175	25	231	36
Sembakung Atulai	-	-	43	416	40	110
Sembakung	-	-	141	245	200	149
Sebuku	-	-	183	106	225	198
Tulin Onsoi	-	-	496	488	440	484
Sei Menggaris	-	-	71	35	91	90
Nunukan	-	-	611	1 320	685	1 085
Nunukan Selatan	-	-	491	470	943	1 940
Sebatik Barat	-	-	223	491	352	413
Sebatik	-	-	124	477	243	547
Sebatik Timur	-	-	204	229	229	217
Sebatik Tengah	-	-	282	456	359	514
Sebatik Utara	-	-	268	363	266	384
Kabupaten Nunukan	-	-	4 593	7 794	5 763	9 029

Sumber/Source: BPS, Statistik Pertanian Hortikultura SPH-SBS/BPS-Statistics Indonesia, Agricultural Statistic for Horticulture SPH-SBS

Tabel
Table 5.1.3**Luas Panen Tanaman Sayuran dan Buah-buahan Semusim Menurut Jenis Tanaman di Kabupaten Nunukan (ha), 2020–2022**
Harvested Area of Seasonal Vegetables and Fruits by Kind of Plant in Nunukan Regency (ha), 2020–2022

Jenis Tanaman <i>Kind of Plants</i>	2020	2021	2022
(1)	(2)	(3)	(4)
Sayuran/Vegetables:			
Bawang Merah/ <i>Shallots</i>	6	2	2
Bawang Putih/ <i>Garlic</i>	-	-	-
Cabai Besar/ <i>Chili/Big Chili</i>	...	49	51
Cabai Rawit/ <i>Chili/Cayenne Pepper</i>	106	89	90
Kentang/ <i>Potato</i>	-	-	-
Kubis/ <i>Cabbage</i>	-	-	-
Bayam/ <i>Spinach</i>	145	153	208
Kangkung/ <i>Water Spinach</i>	159	173	212
Buah-buahan/Fruits:			
Melon/ <i>Melon</i>	15	20	22
Semangka/ <i>Watermelon</i>	31	43	38

Sumber/Source: BPS, Statistik Pertanian Hortikultura SPH-SBS/BPS-Statistics Indonesia, Agricultural Statistic for Horticulture SPH-SBS

Tabel 5.1.4 **Produksi Tanaman Sayuran dan Buah-buahan Semusim Menurut Jenis Tanaman di Kabupaten Nunukan (kuintal), 2020–2022**
Production of Seasonal Vegetables and Fruits by Kind of Plant in Nunukan Regency (quintal), 2020–2022

Jenis Tanaman Kind of Plants	2020	2021	2022
(1)	(2)	(3)	(4)
Sayuran/Vegetables:			
Bawang Merah/Shallots	83	234	69
Bawang Putih/Garlic	-	-	-
Cabai Besar/Chili/Big Chili	...	3 128	5 444
Cabai Rawit/Chili/Cayenne Pepper	6 213	8 262	8 320
Kentang/Potato	-	-	-
Kubis/Cabbage	-	-	-
Bayam/Spinach	3 566	4 593	7 794
Kangkung/Water Spinach	6 460	5 763	9 029
Buah–buahan/Fruits:			
Melon/Melon	2 203	3 202	6 886
Semangka/Watermelon	5 099	8 948	11 390

Sumber/Source: BPS, Statistik Pertanian Hortikultura SPH-SBS/BPS-Statistics Indonesia, Agricultural Statistic for Horticulture SPH-SBS

Tabel
Table 5.1.5**Luas Panen Tanaman Biofarmaka Menurut Kecamatan dan Jenis Tanaman di Kabupaten Nunukan (m²), 2021 dan 2022****Harvested Area of Medicinal Plants by Subdistrict and Kind of Plant in Nunukan Regency (m²), 2021 and 2022**

Kecamatan Subdistrict	Jahe Ginger		Laos/Lengkuas Galanga		Kencur East Indian Galangal	
	2021	2022	2021	2022	2021	2022
(1)	(2)	(3)	(4)	(5)	(6)	(7)
Krayan Selatan	-	-	-	-	-	-
Krayan Tengah	-	-	-	-	-	-
Krayan	-	-	-	-	-	-
Krayan Timur	-	-	-	-	-	-
Krayan Barat	-	-	-	-	-	-
Lumbis Ogong	150	-	150	-	100	-
Lumbis Pansiangan	500	-	300	-	150	-
Lumbis Hulu	400	650	300	280	225	450
Lumbis	1 000	980	1 550	1 405	550	502
Sembakung Atulai	-	-	-	-	-	-
Sembakung	-	3	-	-	-	4
Sebuku	-	150	-	-	-	20
Tulin Onsoi	40	12	18	8	4	9
Sei Menggaris	-	123	-	188	-	-
Nunukan	5	2 500	1	-	1	1 700
Nunukan Selatan	-	-	-	-	-	-
Sebatik Barat	3	1	-	-	1	-
Sebatik	1 885	1 195	-	-	1 947	-
Sebatik Timur	1 000	2 700	1 450	520	-	-
Sebatik Tengah	30	178	-	-	-	-
Sebatik Utara	8	10	4	4	-	-
Kabupaten Nunukan	5 021	8 502	3 773	2 405	2 978	2 685

Lanjutan Tabel/Continued Table 5.1.5

Kecamatan Subdistrict	Kunyit Turmeric		Lidah Buaya Aloevera		Temulawak Java Turmeric	
	2021	2022	2021	2022	2021	2022
(1)	(8)	(9)	(10)	(11)	(12)	(13)
Krayan Selatan	-	-	-	-	-	-
Krayan Tengah	-	-	-	-	-	-
Krayan	-	-	-	-	-	-
Krayan Timur	-	-	-	-	-	-
Krayan Barat	-	-	-	-	-	-
Lumbis Ogong	130	-	-	-	-	-
Lumbis Pansiangan	500	-	-	-	-	-
Lumbis Hulu	450	375	-	-	-	-
Lumbis	950	703	-	-	-	-
Sembakung Atulai	-	-	-	-	-	-
Sembakung	-	-	-	-	-	-
Sebuku	-	-	-	-	-	-
Tulin Onsoi	10	2	5	-	4	2
Sei Menggaris	-	87	-	-	-	-
Nunukan	2	-	-	-	-	-
Nunukan Selatan	-	-	-	-	-	-
Sebatik Barat	1	1	-	-	-	-
Sebatik	-	1 425	-	-	-	-
Sebatik Timur	1 000	700	-	-	-	-
Sebatik Tengah	-	-	-	-	-	-
Sebatik Utara	4	4	-	-	4	4
Kabupaten Nunukan	3 047	3 297	5	-	8	6

Sumber/Source: BPS, Statistik Pertanian Hortikultura SPH-SBS/BPS-Statistics Indonesia, Agricultural Statistic for Horticulture SPH-SBS

Tabel
Table 5.1.6**Produksi Tanaman Biofarmaka Menurut Kecamatan dan Jenis Tanaman di Kabupaten Nunukan (kg), 2021 and 2022*****Production of Medicinal Plants by Subdistrict and Kind of Plant in Nunukan Regency (kg), 2021 and 2022***

Kecamatan Subdistrict	Jahe Ginger		Laos/Lengkuas Galanga		Kencur East Indian Galangal	
	2021	2022	2021	2022	2021	2022
(1)	(2)	(3)	(4)	(5)	(6)	(7)
Krayan Selatan	-	-	-	-	-	-
Krayan Tengah	-	-	-	-	-	-
Krayan	-	-	-	-	-	-
Krayan Timur	-	-	-	-	-	-
Krayan Barat	-	-	-	-	-	-
Lumbis Ogong	36	-	54	-	34	-
Lumbis Pansiangan	426	-	241	-	207	-
Lumbis Hulu	324	415	268	145	192	382
Lumbis	339	688	991	859	247	723
Sembakung Atulai	-	-	-	-	-	-
Sembakung	-	22	-	-	-	30
Sebuku	-	300	-	-	-	10
Tulin Onsoi	150	118	110	33	35	99
Sei Menggaris	-	103	-	620	-	-
Nunukan	59	2 674	7	-	8	1 722
Nunukan Selatan	-	-	-	-	-	-
Sebatik Barat	24	14	-	-	4	-
Sebatik	529	683	-	-	789	-
Sebatik Timur	510	1 350	1 027	300	-	-
Sebatik Tengah	44	1 812	-	-	-	-
Sebatik Utara	7	62	7	12	-	-
Kabupaten Nunukan	2 448	8 241	2 705	1 969	1 516	2 966

Lanjutan Tabel/Continued Table 5.1.6

Kecamatan Subdistrict	Kunyit Turmeric		Lidah Buaya Aloevera		Temulawak Java Turmeric	
	2021	2022	2021	2022	2021	2022
(1)	(8)	(9)	(10)	(11)	(12)	(13)
Krayan Selatan	-	-	-	-	-	-
Krayan Tengah	-	-	-	-	-	-
Krayan	-	-	-	-	-	-
Krayan Timur	-	-	-	-	-	-
Krayan Barat	-	-	-	-	-	-
Lumbis Ogong	56	-	-	-	-	-
Lumbis Pansiangan	355	-	-	-	-	-
Lumbis Hulu	365	197	-	-	-	-
Lumbis	655	1 024	-	-	-	-
Sembakung Atulai	-	-	-	-	-	-
Sembakung	-	-	-	-	-	-
Sebuku	-	-	-	-	-	-
Tulin Onsoi	82	38	31	-	32	15
Sei Menggaris	-	321	-	-	-	-
Nunukan	19	-	-	-	-	-
Nunukan Selatan	-	-	-	-	-	-
Sebatik Barat	4	9	-	-	-	-
Sebatik	-	970	-	-	-	-
Sebatik Timur	602	320	-	-	-	-
Sebatik Tengah	-	-	-	-	-	-
Sebatik Utara	9	13	-	-	8	11
Kabupaten Nunukan	2 147	2 892	31	-	40	26

Sumber/Sources: BPS, Statistik Pertanian Hortikultura SPH-SBS/BPS-Statistics Indonesia, Agricultural Statistic for Horticulture SPH-SBS

Tabel 5.1.7 **Luas Panen Tanaman Biofarmaka Menurut Jenis Tanaman di Kabupaten Nunukan (m²), 2020–2022**
Harvested Area of Medicinal Plants by Kind of Plant in Nunukan Regency (m²), 2020–2022

Jenis Tanaman Kind of Plants	2020	2021	2022
(1)	(2)	(3)	(4)
Jahe/Ginger	5 229	5 021	8 502
Kencur/East Indian Galangal	1 604	2 978	2 685
Kunyit/Turmeric	3 121	3 047	3 297
Laos/Lengkuas/Galanga	6 936	3 773	2 405
Lidah Buaya/Aloevera	2	5	-
Temulawak/Java Turmeric	5	8	6

Sumber/Source: BPS, Statistik Pertanian Hortikultura SPH-SBS/BPS-Statistics Indonesia, Agricultural Statistic for Horticulture SPH-SBS

Tabel 5.1.8 **Produksi Tanaman Biofarmaka Menurut Jenis Tanaman di Kabupaten Nunukan (kg), 2020–2022**
Table 5.1.8 **Production of Medicinal Plants by Kind of Plant in Nunukan Regency (kg), 2020–2022**

Jenis Tanaman Kind of Plants	2020	2021	2022
(1)	(2)	(3)	(4)
Jahe/Ginger	13 496	2 448	8 241
Kencur/East Indian Galangal	5 730	1 516	2 966
Kunyit/Turmeric	10 638	2 147	2 892
Laos/Lengkuas/Galanga	12 002	2 705	1 969
Lidah Buaya/Aloevera	10	31	-
Temulawak/Java Turmeric	20	40	26

Sumber/Source: BPS, Statistik Pertanian Hortikultura SPH-SBS/BPS-Statistics Indonesia, Agricultural Statistic for Horticulture SPH-SBS

Tabel
Table 5.1.9**Luas Panen Tanaman Hias Menurut Kecamatan dan Jenis Tanaman di Kabupaten Nunukan (m²), 2021 and 2022**
Harvested Area of Ornamental Plants by Subdistrict and Kind of Plant in Nunukan Regency (m²), 2021 and 2022

Kecamatan Subdistrict	Anggrek/ <i>Orchid</i>		Krisan/ <i>Chrysantemum</i>		Mawar/ <i>Rose</i>	
	2021	2022	2021	2022	2021	2022
(1)	(2)	(3)	(4)	(5)	(6)	(7)
Krayan Selatan	-	-	-	-	-	-
Krayan Tengah	-	-	-	-	-	-
Krayan	-	-	-	-	-	-
Krayan Timur	-	-	-	-	-	-
Krayan Barat	-	-	-	-	-	-
Lumbis Ogong	-	-	-	-	-	-
Lumbis Pansiangan	-	-	-	-	-	-
Lumbis Hulu	-	-	-	-	-	-
Lumbis	-	-	-	-	-	-
Sembakung Atulai	-	-	-	-	-	-
Sembakung	-	-	-	-	-	-
Sebuku	-	-	-	-	-	-
Tulin Onsoi	-	-	-	-	-	-
Sei Menggaris	-	-	-	-	-	-
Nunukan	-	-	-	-	-	-
Nunukan Selatan	-	-	-	-	-	-
Sebatik Barat	-	-	-	-	-	-
Sebatik	-	-	-	-	-	-
Sebatik Timur	-	-	-	-	-	-
Sebatik Tengah	-	-	-	-	-	-
Sebatik Utara	-	-	-	-	-	-
Kabupaten Nunukan	-	-	-	-	-	-

Lanjutan Tabel/Continued Table 5.1.9

Kecamatan Subdistrict	Sedap Malam/Tuberose		Melati/Jasmine		Palem/Palm	
	2021	2022	2021	2022	2021	2022
(1)	(8)	(9)	(10)	(11)	(12)	(13)
Krayan Selatan	-	-	-	-	-	-
Krayan Tengah	-	-	-	-	-	-
Krayan	-	-	-	-	-	-
Krayan Timur	-	-	-	-	-	-
Krayan Barat	-	-	-	-	-	-
Lumbis Ogong	-	-	-	-	-	-
Lumbis Pansiangan	-	-	-	-	-	-
Lumbis Hulu	-	-	-	-	-	-
Lumbis	-	-	-	-	-	-
Sembakung Atulai	-	-	-	-	-	-
Sembakung	-	-	-	-	-	-
Sebuku	-	-	-	-	-	-
Tulin Onsoi	-	-	-	-	-	-
Sei Menggaris	-	-	-	-	-	-
Nunukan	-	-	-	-	-	-
Nunukan Selatan	-	-	-	-	-	-
Sebatik Barat	-	-	-	-	-	-
Sebatik	-	-	-	-	-	-
Sebatik Timur	-	-	-	-	-	-
Sebatik Tengah	-	-	-	-	-	-
Sebatik Utara	-	-	-	-	-	-
Kabupaten Nunukan	-	-	-	-	-	-

Sumber/Source: BPS, Statistik Pertanian Hortikultura SPH-SBS/BPS-Statistics Indonesia, Agricultural Statistic for Horticulture SPH-SBS

Tabel
Table 5.1.10**Produksi Tanaman Hias Menurut Kecamatan dan Jenis Tanaman di Kabupaten Nunukan (tangkai), 2021 and 2022**
Production of Ornamental Plants by Subdistrict and Kind of Plant in Nunukan Regency (stalks), 2021 and 2022

Kecamatan Subdistrict	Anggrek/ <i>Orchid</i>		Krisan/ <i>Chrysantemum</i>		Mawar/ <i>Rose</i>	
	2021	2022	2021	2022	2021	2022
(1)	(2)	(3)	(4)	(5)	(6)	(7)
Krayan Selatan	-	-	-	-	-	-
Krayan Tengah	-	-	-	-	-	-
Krayan	-	-	-	-	-	-
Krayan Timur	-	-	-	-	-	-
Krayan Barat	-	-	-	-	-	-
Lumbis Ogong	-	-	-	-	-	-
Lumbis Pansiangan	-	-	-	-	-	-
Lumbis Hulu	-	-	-	-	-	-
Lumbis	-	-	-	-	-	-
Sembakung Atulai	-	-	-	-	-	-
Sembakung	-	-	-	-	-	-
Sebuku	-	-	-	-	-	-
Tulin Onsoi	-	-	-	-	-	-
Sei Menggaris	-	-	-	-	-	-
Nunukan	-	-	-	-	-	-
Nunukan Selatan	-	-	-	-	-	-
Sebatik Barat	-	-	-	-	-	-
Sebatik	-	-	-	-	-	-
Sebatik Timur	-	-	-	-	-	-
Sebatik Tengah	-	-	-	-	-	-
Sebatik Utara	-	-	-	-	-	-
Kabupaten Nunukan	-	-	-	-	-	-

Lanjutan Tabel/Continued Table 5.1.10

Kecamatan Subdistrict	Sedap Malam/Tuberose		Melati/Jasmine		Palem/Palm	
	2021	2022	2021	2022	2021	2022
(1)	(8)	(9)	(10)	(11)	(12)	(13)
Krayan Selatan	-	-	-	-	-	-
Krayan Tengah	-	-	-	-	-	-
Krayan	-	-	-	-	-	-
Krayan Timur	-	-	-	-	-	-
Krayan Barat	-	-	-	-	-	-
Lumbis Ogong	-	-	-	-	-	-
Lumbis Pansiangan	-	-	-	-	-	-
Lumbis Hulu	-	-	-	-	-	-
Lumbis	-	-	-	-	-	-
Sembakung Atulai	-	-	-	-	-	-
Sembakung	-	-	-	-	-	-
Sebuku	-	-	-	-	-	-
Tulin Onsoi	-	-	-	-	-	-
Sei Menggaris	-	-	-	-	-	-
Nunukan	-	-	-	-	-	-
Nunukan Selatan	-	-	-	-	-	-
Sebatik Barat	-	-	-	-	-	-
Sebatik	-	-	-	-	-	-
Sebatik Timur	-	-	-	-	-	-
Sebatik Tengah	-	-	-	-	-	-
Sebatik Utara	-	-	-	-	-	-
Kabupaten Nunukan	-	-	-	-	-	-

Sumber/Source: BPS, Statistik Pertanian Hortikultura SPH-SBS/BPS-Statistics Indonesia, Agricultural Statistic for Horticulture SPH-SBS

Tabel 5.1.11 **Luas Panen Tanaman Hias Menurut Jenis Tanaman di Kabupaten Nunukan (m²), 2020–2022**
Table 5.1.11 **Harvested Area of Ornamental Plants by Kind of Plant in Nunukan Regency (m²), 2020–2022**

Jenis Tanaman Kind of Plants	2020	2021	2022
(1)	(2)	(3)	(4)
Anggrek/ <i>Orchid</i>	-	-	-
Krisan/ <i>Chrysantemum</i>	-	-	-
Mawar/ <i>Rose</i>	-	-	-
Sedap Malam/ <i>Tuberose</i>	-	-	-
Melati/ <i>Jasmine</i>	-	-	-
Palem/ <i>Palm</i>	-	-	-

Sumber/Source: BPS, Statistik Pertanian Hortikultura SPH-SBS/BPS-Statistics Indonesia, Agricultural Statistic for Horticulture SPH-SBS

Tabel 5.1.12 **Produksi Tanaman Hias Menurut Jenis Tanaman di Kabupaten Nunukan (tangkai), 2020–2022**
Table 5.1.12 **Production of Ornamental Plants by Kind of Plant in Nunukan Regency(stalks), 2020–2022**

Jenis Tanaman Kind of Plants	2020	2021	2022
(1)	(2)	(3)	(4)
Anggrek/ <i>Orchid</i>	-	-	-
Krisan/ <i>Chrysantemum</i>	-	-	-
Mawar/ <i>Rose</i>	-	-	-
Sedap Malam/ <i>Tuberose</i>	-	-	-
Melati/ <i>Jasmine</i>	-	-	-
Palem/ <i>Palm</i>	-	-	-

Sumber/Source: BPS, Statistik Pertanian Hortikultura SPH-SBS/BPS-Statistics Indonesia, Agricultural Statistic for Horticulture SPH-SBS

Tabel
Table 5.1.13**Produksi Buah-buahan Menurut Kecamatan dan Jenis Tanaman di Kabupaten Nunukan (kuintal), 2021 and 2022**
Production of Fruits by Subdistrict and Kind of Plant in Nunukan Regency (kuintal), 2021 and 2022

Kecamatan Subdistrict	Mangga/Mango		Durian/Durian	
	2021	2022	2021	2022
(1)	(2)	(3)	(4)	(5)
Krayan Selatan	176	696	930	246
Krayan Tengah	-	41	668	460
Krayan	89	84	165	136
Krayan Timur	49	86	169	141
Krayan Barat	71	80	256	120
Lumbis Ogong	-	156	831	495
Lumbis Pansiang	205	20	552	180
Lumbis Hulu	3	8	94	164
Lumbis	35	74	250	680
Sembakung Atulai	308	92	7 949	962
Sembakung	-	-	-	-
Sebuku	-	-	568	638
Tulin Onsoi	20	220	110	146
Sei Menggaris	410	4	400	5
Nunukan	2 052	1 602	2 010	2 849
Nunukan Selatan	249	1 760	941	1 642
Sebatik Barat	275	141	714	384
Sebatik	1 416	783	63	560
Sebatik Timur	290	943	243	330
Sebatik Tengah	76	-	572	574
Sebatik Utara	1 068	1 054	-	-
Kabupaten Nunukan	6 792	7 844	17 485	10 712

Lanjutan Tabel/*Continued Table* 5.1.13

Kecamatan Subdistrict	Jeruk Siam/Orange/Tangerine		Pisang/Banana	
	2021	2022	2021	2022
(1)	(6)	(7)	(8)	(9)
Krayan Selatan	-	-	181	267
Krayan Tengah	-	-	115	52
Krayan	188	130	100	117
Krayan Timur	12	11	36	87
Krayan Barat	77	13	51	114
Lumbis Ogong	-	-	81	258
Lumbis Pansiang	-	-	444	62
Lumbis Hulu	-	-	4	16
Lumbis	13	9	73	79
Sembakung Atulai	-	34	544	1 660
Sembakung	-	-	621	120
Sebuku	9	25	255	358
Tulin Onsoi	42	112	28	51
Sei Menggaris	-	-	1 968	639
Nunukan	391	234	12 253	18 387
Nunukan Selatan	165	-	42 256	25 411
Sebatik Barat	-	-	3 826	1 720
Sebatik	635	394	3 657	2 658
Sebatik Timur	-	-	2 332	75 584
Sebatik Tengah	-	-	350	16 961
Sebatik Utara	268	262	6 268	6 108
Kabupaten Nunukan	1 800	1 224	75 443	150 709

Lanjutan Tabel/*Continued Table* 5.1.13

Kecamatan Subdistrict	Pepaya/Papaya		Salak/Snakefruit	
	2021	2022	2021	2022
(1)	(10)	(11)	(12)	(13)
Krayan Selatan	53	84	-	-
Krayan Tengah	53	64	-	-
Krayan	32	85	-	-
Krayan Timur	17	30	-	-
Krayan Barat	44	73	-	-
Lumbis Ogong	198	195	-	-
Lumbis Pansiang	111	47	-	-
Lumbis Hulu	6	11	-	-
Lumbis	72	50	1	6
Sembakung Atulai	85	44	-	-
Sembakung	171	75	-	-
Sebuku	687	407	-	-
Tulin Onsoi	31	135	18	1
Sei Menggaris	1 464	59	-	-
Nunukan	2 957	1 308	1 948	465
Nunukan Selatan	3 878	7 660	622	117
Sebatik Barat	39	45	11	-
Sebatik	125	204	-	-
Sebatik Timur	100	325	3	-
Sebatik Tengah	98	23	-	3
Sebatik Utara	40	40	24	23
Kabupaten Nunukan	10 261	10 964	2 627	615

Lanjutan Tabel/Continued Table 5.1.13

Kecamatan Subdistrict	Nangka/Cempedak/Jackfruit		Rambutan/Rambutan	
	2021	2022	2021	2022
(1)	(10)	(11)	(12)	(13)
Krayan Selatan	43	56	17	37
Krayan Tengah	45	55	40	55
Krayan	69	74	36	50
Krayan Timur	43	46	10	21
Krayan Barat	101	64	12	19
Lumbis Ogong	89	53	15	-
Lumbis Pansiang	382	75	73	20
Lumbis Hulu	-	22	-	-
Lumbis	280	954	97	320
Sembakung Atulai	3	87	43	183
Sembakung	-	-	-	-
Sebuku	685	295	28	9
Tulin Onsoi	30	793	50	201
Sei Menggaris	250	23	-	26
Nunukan	-	-	2 991	2 055
Nunukan Selatan	15 420	4 900	43	-
Sebatik Barat	78	117	549	193
Sebatik	343	330	1 353	110
Sebatik Timur	-	-	85	28
Sebatik Tengah	120	3	165	-
Sebatik Utara	88	87	-	9
Kabupaten Nunukan	18 069	8 034	5 607	3 336

Sumber/Source: BPS, Statistik Pertanian Hortikultura SPH-SBS/BPS-Statistics Indonesia, Agricultural Statistic for Horticulture SPH-SBS

Tabel
Table 5.1.14

Produksi Buah-Buahan dan Sayuran Tahunan Menurut Jenis Tanaman di Kabupaten Nunukan (kuintal), 2020–2022
Production of Annual Fruits and Vegetables by Kind of Plant in Nunukan Regency (quintal), 2020–2022

Jenis Tanaman <i>Kind of Plants</i>	2020	2021	2022
(1)	(2)	(3)	(4)
Buah–Buahan/Fruits:			
Durian/ <i>Durian</i>	1 510	17 485	10 712
Jeruk Siam/Keprok/ <i>Orange/Tangerine</i>	270	1 800	1 224
Mangga/ <i>Mango</i>	1 035	6 792	7 844
Pepaya/ <i>Papaya</i>	1 292	10 261	10 964
Pisang/ <i>Banana</i>	74 623	75 443	150 709
Salak/ <i>Snakefruit</i>	754	2 627	615
Nangka/Cempedak/ <i>Jackfruit</i>	952	18 069	8 034
Rambutan/ <i>Rambutan</i>	954	5 607	3 336
Sayuran/Vegetables:			
Melinjo/ <i>Melinjo</i>	324	313	166
Petai/ <i>Twisted Cluster Bean</i>	579	1 053	633

Sumber/Source: BPS, Statistik Pertanian Hortikultura SPH-SBS/BPS-Statistics Indonesia, Agricultural Statistic for Horticulture SPH-SBS

**5.2 PERKEBUNAN
ESTATE CROPS**

Tabel 5.2.1 Luas Areal Tanaman Perkebunan Menurut Kecamatan dan Jenis Tanaman di Kabupaten Nunukan (Ha), 2021 dan 2022
Planted Area of Estate Crops by Subdistrict and Type of Crops in Nunukan Regency (Ha), 2021 and 2022

Kecamatan Subdistrict (1)	Kelapa Sawit/Oil Palm		Kelapa/Coconut	
	2021 (2)	2022 (3)	2021 (4)	2022 (5)
Krayan Selatan	-	-	1,78	1,78
Krayan Tengah	-	-	-	-
Krayan	-	-	1,00	1,00
Krayan Timur	-	-	-	5,00
Krayan Barat	-	-	-	-
Lumbis Ogong	2	2	5,00	5,00
Lumbis Pansiang	-	-	-	-
Lumbis Hulu	-	-	-	-
Lumbis	759	865	6,00	6,00
Sembakung Atulai	434	490	-	-
Sembakung	333	333	4,00	4,00
Sebuku	4 975	5 102	35,37	37,76
Tulin Onsoi	3 950	3 127	25,41	25,41
Sei Menggaris	8 168	8 168	61,75	61,75
Nunukan	1 657	1 657	8,00	8,00
Nunukan Selatan	657	657	22,75	24,25
Sebatik Barat	2 597	2 597	12,40	12,40
Sebatik	4 175	4 175	27,00	27,00
Sebatik Timur	1 388	1 388	28,00	28,00
Sebatik Tengah	3 223	3 223	21,50	21,50
Sebatik Utara	982	982	45,55	45,55
Perkebunan Besar Swasta	98 836,44	97 804,05	-	-
Kabupaten Nunukan	132 135,51	130 568,92	305,51	314,40

Lanjutan Tabel/Continued Table 5.2.1

Kecamatan Subdistrict	Karet/Rubber		Kopi/Coffee	
	2021	2022	2021	2022
(1)	(6)	(7)	(8)	(9)
Krayan Selatan	-	-	14,00	14,00
Krayan Tengah	-	-	4,00	4,00
Krayan	6,00	6,00	22,50	22,50
Krayan Timur	2,00	2,00	28,00	35,00
Krayan Barat	1,00	1,00	3,00	2,50
Lumbis Ogong	5,00	5,00	1,00	1,00
Lumbis Pansiangan	-	6,00	-	-
Lumbis Hulu	-	-	-	-
Lumbis	24,00	24,00	9,00	9,00
Sembakung Atulai	-	-	-	-
Sembakung	2,00	2,00	5,00	5,00
Sebuku	-	-	3,00	3,00
Tulin Onsoi	-	-	5,00	5,00
Sei Menggaris	6,00	6,00	2,00	2,00
Nunukan	13,00	13,00	-	-
Nunukan Selatan	73,00	74,00	1,00	1,00
Sebatik Barat	-	-	3,50	3,50
Sebatik	-	-	2,00	2,00
Sebatik Timur	6,00	6,00	2,00	2,00
Sebatik Tengah	4,00	4,00	9,50	9,50
Sebatik Utara	1,50	1,50	2,00	2,00
Perkebunan Besar Swasta	-	-	-	-
Kabupaten Nunukan	143,50	150,50	116,50	123,00

Lanjutan Tabel/Continued Table 5.2.1

Kecamatan Subdistrict	Kakao/Cocoa		Tebu/Sugar cane	
	2021	2022	2021	2022
(1)	(10)	(11)	(12)	(13)
Krayan Selatan	-	-	-	-
Krayan Tengah	-	-	6,00	6,00
Krayan	-	-	-	-
Krayan Timur	-	-	36,00	54,00
Krayan Barat	-	-	-	-
Lumbis Ogong	-	-	-	-
Lumbis Pansiangan	-	-	-	-
Lumbis Hulu	-	-	-	-
Lumbis	-	-	-	-
Sembakung Atulai	-	-	-	-
Sembakung	-	-	-	-
Sebuku	-	-	-	-
Tulin Onsoi	-	-	-	-
Sei Menggaris	-	-	-	-
Nunukan	-	-	-	-
Nunukan Selatan	-	-	-	-
Sebatik Barat	-	-	-	-
Sebatik	34,00	34,00	-	-
Sebatik Timur	170,00	170,00	-	-
Sebatik Tengah	954,00	954,00	-	-
Sebatik Utara	190,00	190,00	-	-
Perkebunan Besar Swasta	-	-	-	-
Kabupaten Nunukan	1 348,00	1 348,00	42,00	60,00

Lanjutan Tabel/*Continued Table* 5.2.1

Kecamatan Subdistrict	Lada/Pepper		Cengkeh/Clove	
	2021	2022	2021	2022
(1)	(14)	(15)	(16)	(17)
Krayan Selatan	-	-	-	-
Krayan Tengah	-	-	-	-
Krayan	-	-	-	-
Krayan Timur	-	-	-	-
Krayan Barat	-	-	-	-
Lumbis Ogong	2,50	2,50	-	-
Lumbis Pansiangan	-	-	-	-
Lumbis Hulu	-	-	-	-
Lumbis	2,00	2,00	-	-
Sembakung Atulai	2,00	2,00	-	-
Sembakung	4,50	4,50	-	-
Sebuku	-	-	-	-
Tulin Onsoi	1,00	1,00	-	-
Sei Menggaris	3,50	3,50	-	-
Nunukan	0,50	0,50	4,00	2,00
Nunukan Selatan	3,00	3,00	48,00	51,00
Sebatik Barat	111,10	111,10	56,00	63,00
Sebatik	22,00	22,00	1,50	1,50
Sebatik Timur	2,75	2,75	22,00	22,00
Sebatik Tengah	11,00	11,00	5,00	5,00
Sebatik Utara	3,00	3,00	3,75	3,75
Perkebunan Besar Swasta	-	-	-	-
Kabupaten Nunukan	168,85	168,85	140,25	148,25

Sumber/*Source*: Dinas Pertanian dan Ketahanan Pangan Kabupaten Nunukan/*Office of Agriculture Affairs-Nunukan Regency*

Tabel
Table 5.2.2

Produksi Perkebunan Menurut Kecamatan dan Jenis Tanaman di Kabupaten Nunukan (Ton), 2021 dan 2022
Production of Estate by Subdistrict and Type of Crops in Nunukan Regency (Ton), 2021 and 2022

Kecamatan Subdistrict	Kelapa Sawit/Oil Palm		Kelapa/Coconut	
	2021	2022	2020	2021
(1)	(2)	(3)	(4)	(5)
Krayan Selatan	-	-	0,08	0,09
Krayan Tengah	-	-	-	-
Krayan	-	-	0,63	0,63
Krayan Timur	-	-	-	0,15
Krayan Barat	-	-	-	-
Lumbis Ogong	16,00	30,10	1,80	1,80
Lumbis Pansiangan	-	-	-	-
Lumbis Hulu	-	-	-	-
Lumbis	8 334,33	4 810,41	2,70	2,97
Sembakung Atulai	4 284,02	3 222,00	-	-
Sembakung	3 662,59	6 716,25	331,40	343,40
Sebuku	52 448,76	47 833,50	26,24	26,24
Tulin Onsoi	46 274,91	33 694,58	13,68	13,17
Sei Menggaris	52 251,24	45 903,16	37,17	38,36
Nunukan	22 962,28	25 270,88	83,73	11,50
Nunukan Selatan	11 567,54	12 250,28	163,79	169,97
Sebatik Barat	45 127,39	46 370,39	49,20	50,44
Sebatik	45 013,81	46 543,34	66,06	68,36
Sebatik Timur	16 307,45	17 574,78	22,41	21,91
Sebatik Tengah	30 239,98	30 381,21	68,56	69,58
Sebatik Utara	8 731,21	10 168,63	31,34	22,32
Perkebunan Besar Swasta	1 463 061,43	1 564 148,04	-	-
Kabupaten Nunukan	1 810 282,94	1 894 917,55	898,77	840,88

Lanjutan Tabel/*Continued Table 5.2.2*

Kecamatan Subdistrict	Karet/Rubber		Kopi/Coffee	
	2021	2022	2021	2022
(1)	(6)	(7)	(8)	(9)
Krayan Selatan	-	-	-	-
Krayan Tengah	-	-	-	-
Krayan	-	-	-	-
Krayan Timur	-	-	5,93	3,60
Krayan Barat	-	-	-	-
Lumbis Ogong	-	-	0,21	0,37
Lumbis Pansiangan	-	-	-	-
Lumbis Hulu	-	-	-	-
Lumbis	2,40	2,40	0,68	1,07
Sembakung Atulai	-	-	-	-
Sembakung	-	-	0,70	1,13
Sebuku	-	-	0,33	0,60
Tulin Onsoi	-	-	0,43	0,90
Sei Menggaris	-	-	0,23	-
Nunukan	-	-	-	-
Nunukan Selatan	9,12	9,10	-	0,29
Sebatik Barat	-	-	9,63	8,15
Sebatik	-	-	5,15	4,18
Sebatik Timur	-	-	0,35	0,68
Sebatik Tengah	-	-	1,39	6,90
Sebatik Utara	-	-	1,21	2,62
Perkebunan Besar Swasta	-	-	-	-
Kabupaten Nunukan	11,52	11,50	26,22	30,46

Lanjutan Tabel/*Continued Table* 5.2.2

Kecamatan Subdistrict	Kakao/Cocoa		Tebu/Sugar cane	
	2021	2022	2021	2022
(1)	(10)	(11)	(12)	(13)
Krayan Selatan	-	-	-	-
Krayan Tengah	-	-	-	-
Krayan	-	-	-	-
Krayan Timur	-	-	8,40	7,25
Krayan Barat	-	-	-	-
Lumbis Ogong	-	-	-	-
Lumbis Pansiang	-	-	-	-
Lumbis Hulu	-	-	-	-
Lumbis	-	-	-	-
Sembakung Atulai	-	-	-	-
Sembakung	-	-	-	-
Sebuku	-	-	-	-
Tulin Onsoi	-	-	-	-
Sei Menggaris	-	-	-	-
Nunukan	-	-	-	-
Nunukan Selatan	-	-	-	-
Sebatik Barat	-	-	-	-
Sebatik	58,34	6,60	-	-
Sebatik Timur	37,81	67,84	-	-
Sebatik Tengah	597,03	544,95	-	-
Sebatik Utara	53,06	66,94	-	-
Perkebunan Besar Swasta	-	-	-	-
Kabupaten Nunukan	746,23	686,32	8,40	7,25

Lanjutan Tabel/*Continued Table* 5.2.2

Kecamatan Subdistrict	Lada/Pepper		Cengkeh/Clove	
	2021	2022	2021	2022
(1)	(14)	(15)	(16)	(17)
Krayan Selatan	-	-	-	-
Krayan Tengah	-	-	-	-
Krayan	-	-	-	-
Krayan Timur	-	-	-	-
Krayan Barat	-	-	-	-
Lumbis Ogong	-	-	-	-
Lumbis Pansiang	-	-	-	-
Lumbis Hulu	-	-	-	-
Lumbis	-	-	-	-
Sembakung Atulai	0,24	0,72	-	-
Sembakung	0,47	0,56	-	-
Sebuku	-	-	-	-
Tulin Onsoi	-	-	-	-
Sei Menggaris	-	-	-	-
Nunukan	-	-	-	-
Nunukan Selatan	-	-	-	-
Sebatik Barat	18,42	17,65	-	-
Sebatik	1,72	2,00	0,40	0,40
Sebatik Timur	0,44	0,39	1,42	3,42
Sebatik Tengah	-	-	-	-
Sebatik Utara	0,45	0,32	-	-
Perkebunan Besar Swasta	-	-	-	-
Kabupaten Nunukan	21,74	21,64	1,82	3,82

Sumber/*Source*: Dinas Pertanian dan Ketahanan Pangan Kabupaten Nunukan/*Office of Agriculture Affairs-Nunukan Regency*

Tabel
Table 5.2.3

Luas Areal Tanaman Perkebunan Rakyat Menurut Jenis Tanaman di Kabupaten Nunukan (Ha), 2018 - 2022
Planted Area of Estate Crops by Type of Crops in Nunukan Regency (Ha), 2018 - 2022

Jenis Tanaman Kind of Plants	2018	2019	2020	2021	2022
(1)	(2)	(3)	(4)	(5)	(5)
Tanaman Tahunan					
Perennial Crops					
Karet/Rubber	136,50	134,00	118,00	143,50	150,50
Kelapa/Coconut	369,39	342,75	341,00	305,51	314,40
Kelapa sawit/Oil palm	31 692,20	33 306,50	33 169,37	33 299,07	32 764,87
Kopi/Coffee	61,00	95,50	113,50	116,50	123,00
Kakao/Cocoa	1 350,00	1 350,00	1 350,00	1 348,00	1 348,00
Teh/Tea	-	-	-	-	-
Jambu mete/Cashew nut	-	-	-	-	-
Pala/Nutmeg	-	-	-	-	-
Lada/Pepper	109,75	119,50	119,50	168,85	168,85
Tanaman Semusim					
Seasonal Crops					
Tebu/Sugar cane	29	28	32,00	42,00	60,00
Tembakau/Tobacco	-	-	-	-	-
Nilam/Patchouli	-	-	-	-	-

Sumber/Source: Dinas Pertanian dan Ketahanan Pangan Kabupaten Nunukan/Office of Agriculture Affairs-Nunukan Regency

Tabel
Table 5.2.4

Produksi Perkebunan Rakyat Menurut Jenis Tanaman di Kabupaten Nunukan (Ton), 2018 - 2022
Production of Estate Crops by Type of Crops in Nunukan Regency (Ha), 2018 - 2022

Jenis Tanaman Kind of Plants	2018	2019	2020	2021	2022
(1)	(2)	(3)	(4)	(5)	(5)
Tanaman Tahunan					
Perennial Crops					
Karet/Rubber	-	1,00	1,10	11,52	11,50
Kelapa/Coconut	307,34	328,91	503,09	898,77	840,88
Kelapa sawit/Oil palm	415 856,96	273 722,75	320 505,00	347 221,51	330 769,51
Kopi/Coffee	9,12	16,08	16,08	26,22	30,46
Kakao/Cocoa	1 008,57	829,600	760,57	746,23	686,32
Teh/Tea	-	-	-	-	-
Jambu mete/Cashew nut	-	-	-	-	-
Pala/Nutmeg	-	-	-	-	-
Lada/Pepper	20,25	19,49	23,39	21,74	21,64
Tanaman Semusim					
Seasonal Crops					
Tebu/Sugar cane	14,20	12,58	14,23	8,40	7,25
Tembakau/Tobacco	-	-	-	-	-
Nilam/Patchouli	-	-	-	-	-

Sumber/Source: Dinas Pertanian dan Ketahanan Pangan Kabupaten Nunukan/Office of Agriculture Affairs-Nunukan Regency

**5.3 PERIKANAN
FISHERY**

Tabel 5.3.1 Jumlah Rumah Tangga Perikanan Tangkap Menurut Kecamatan dan Subsektor di Kabupaten Nunukan, 2021 dan 2022
Number of Fish Capture Households by Subdistrict and Subsector in Nunukan Regency, 2021 and 2022

Kecamatan Subdistrict	Perikanan Laut Marine Fisheries		Perairan Umum Inland Water		Jumlah Total	
	2021	2022	2021	2022	2021	2022
(1)	(2)	(3)	(4)	(5)	(6)	(7)
Krayan Selatan	-	-	-	-	-	-
Krayan Tengah	-	-	-	-	-	-
Krayan	-	-	-	-	-	-
Krayan Timur	-	-	-	-	-	-
Krayan Barat	-	-	-	-	-	-
Lumbis Ogong	-	-	18	18	18	18
Lumbis Pansiangan	-	-	-	-	-	-
Lumbis Hulu	-	-	-	-	-	-
Lumbis	-	-	5	5	5	5
Sembakung Atulai	-	-	-	-	-	-
Sembakung	17	17	52	52	69	69
Sebuku	-	-	37	37	37	37
Tulin Onsoi	-	-	65	65	65	65
Sei Menggaris	39	39	-	-	39	39
Nunukan	299	299	-	-	299	299
Nunukan Selatan	149	149	-	-	149	149
Sebatik Barat	465	465	-	-	465	465
Sebatik	348	348	-	-	348	348
Sebatik Timur	862	862	-	-	862	862
Sebatik Tengah	21	21	-	-	21	21
Sebatik Utara	158	158	-	-	158	158
Kabupaten Nunukan	2 358	2 358	177	177	2 535	2 535

Sumber/Source: Dinas Perikanan Kabupaten Nunukan/Fisheries and Sea Service-Nunukan Regency

Tabel
Table 5.3.2**Produksi Perikanan Tangkap Menurut Kecamatan dan Subsektor di Kabupaten Nunukan (kg), 2021 dan 2022**
Production of Fish Capture by Subdistrict and Subsector in Nunukan Regency (kg), 2021 and 2022

Kecamatan Subdistrict	Perikanan Laut Marine Fisheries		Perairan Umum Inland Water		Jumlah Total	
	2021	2022	2021	2022	2020	2021
(1)	(2)	(3)	(4)	(5)	(6)	(7)
Krayan Selatan	-	-	-	-	-	-
Krayan Tengah	-	-	-	-	-	-
Krayan	-	-	-	-	-	-
Krayan Timur	-	-	-	-	-	-
Krayan Barat	-	-	-	-	-	-
Lumbis Ogong	-	-	14 200	14 484	14 200	14 484
Lumbis Pansiangan	-	-	-	-	-	-
Lumbis Hulu	-	-	-	-	-	-
Lumbis	-	-	3 945	4 024	3 945	4 024
Sembakung Atulai	-	-	-	-	-	-
Sembakung	30 523	31 133	41 023	41 843	71 546	72 976
Sebuku	-	-	29 189	29 773	29 189	29 773
Tulin Onsoi	-	-	51 279	52 304	51 279	52 304
Sei Menggaris	70 024	71 424	-	-	70 024	71 424
Nunukan	536 852	547 589	-	-	536 852	547 589
Nunukan Selatan	267 528	272 879	-	-	267 528	272 879
Sebatik Barat	834 903	851 601	-	-	834 903	851 601
Sebatik	624 831	637 328	-	-	624 831	637 328
Sebatik Timur	1 547 712	1 578 666	-	-	1 547 712	1 578 666
Sebatik Tengah	37 705	38 460	-	-	37 705	38 460
Sebatik Utara	283 687	289 361	-	-	283 687	289 361
Kabupaten Nunukan	4 233 765	4 318 441	139 635	142 428	4 373 401	4 460 869

Sumber/Source: Dinas Perikanan Kabupaten Nunukan/Fisheries and Sea Service-Nunukan Regency

Tabel
Table 5.3.3

Jumlah Rumah Tangga Perikanan Budidaya Menurut Kecamatan dan Subsektor di Kabupaten Nunukan, 2021 dan 2022
Number of Aquaculture Households by Subdistrict and Subsector in Nunukan Regency, 2021 and 2022

Kecamatan Subdistrict	Budidaya Laut Marine Culture		Tambak Brackish Water Pond		Kolam Fresh Water Pond	
	2021	2022	2021	2022	2021	2022
(1)	(2)	(3)	(4)	(5)	(6)	(7)
Krayan Selatan	-	-	-	-	20	20
Krayan Tengah	-	-	-	-	190	190
Krayan	-	-	-	-	200	204
Krayan Timur	-	-	-	-	45	45
Krayan Barat	-	-	-	-	150	150
Lumbis Ogong	-	-	-	-	60	60
Lumbis Pansiangan	-	-	-	-	7	7
Lumbis Hulu	-	-	-	-	5	5
Lumbis	-	-	-	-	130	130
Sembakung Atulai	-	-	-	-	10	10
Sembakung	-	-	334	334	14	14
Sebuku	-	-	-	-	50	50
Tulin Onsoi	-	-	-	-	51	51
Sei Menggaris	-	-	25	35	30	30
Nunukan	735	956	40	40	41	41
Nunukan Selatan	1 569	2 040	22	22	43	43
Sebatik Barat	359	467	8	8	16	16
Sebatik	100	168	3	3	20	20
Sebatik Timur	20	68	-	-	10	10
Sebatik Tengah	-	-	-	-	20	20
Sebatik Utara	-	-	-	-	30	30
Kabupaten Nunukan	2 783	3 698	432	442	1 142	1 146

Lanjutan Tabel/*Continued Table 5.3.3*

Kecamatan Subdistrict	Keramba Cage		Sawah Paddy Field	
	2021	2022	2021	2022
(1)	(8)	(9)	(10)	(11)
Krayan Selatan	-	-	23	61
Krayan Tengah	-	-	6	42
Krayan	-	-	14	83
Krayan Timur	-	-	6	35
Krayan Barat	-	-	11	139
Lumbis Ogong	-	-	-	-
Lumbis Pansiangan	-	-	-	-
Lumbis Hulu	-	-	-	-
Lumbis	-	-	-	-
Sembakung Atulai	-	-	-	-
Sembakung	-	-	-	-
Sebuku	-	-	-	-
Tulin Onsoi	-	-	-	-
Sei Menggaris	-	-	-	-
Nunukan	-	-	-	-
Nunukan Selatan	-	-	-	-
Sebatik Barat	-	-	-	-
Sebatik	-	-	-	-
Sebatik Timur	-	-	-	-
Sebatik Tengah	-	-	-	-
Sebatik Utara	-	-	-	-
Kabupaten Nunukan	-	-	60	360

Sumber/*Source*: Dinas Perikanan Kabupaten Nunukan/*Fisheries and Sea Service-Nunukan Regency*

Tabel 5.3.4 **Produksi Perikanan Budidaya Menurut Kecamatan dan Subsektor di Kabupaten Nunukan (ton), 2021 dan 2022**
Table 5.3.4 **Aquaculture Production by Subdistrict and Subsector in Nunukan Regency (ton), 2021 and 2022**

Kecamatan Subdistrict	Budidaya Laut Marine Culture		Tambak Brackish Water Pond		Kolam Fresh Water Pond	
	2021	2022	2021	2022	2021	2022
(1)	(2)	(3)	(4)	(5)	(6)	(7)
Krayan Selatan	-	-	-	-	0,39	0,05
Krayan Tengah	-	-	-	-	3,59	5,46
Krayan	-	-	-	-	3,85	10,25
Krayan Timur	-	-	-	-	0,85	4,31
Krayan Barat	-	-	-	-	2,83	1,05
Lumbis Ogong	-	-	-	-	1,13	3,98
Lumbis Pansiangan	-	-	-	-	0,13	0,22
Lumbis Hulu	-	-	-	-	0,09	0,13
Lumbis	-	-	-	-	2,45	3,64
Sembakung Atulai	-	-	-	-	0,19	0,31
Sembakung	-	-	795,64	795,57	0,26	0,40
Sebuku	-	-	-	-	0,94	1,45
Tulin Onsoi	-	-	-	-	0,96	1,45
Sei Menggaris	-	-	1,06	11,30	0,57	0,88
Nunukan	109 884,68	155 089,11	10,61	7,00	0,77	1,19
Nunukan Selatan	234 628,77	331 150,49	3,67	3,67	0,81	0,52
Sebatik Barat	53 818,52	75 958,42	15,85	13,08	0,30	0,53
Sebatik	14 942,65	21 089,77	6,79	5,51	0,38	0,57
Sebatik Timur	2 955,23	4 170,96	-	-	0,19	0,14
Sebatik Tengah	-	-	-	-	0,38	1,22
Sebatik Utara	-	-	-	-	0,57	0,44
Kabupaten Nunukan	416 229,85	587 458,74	833,62	837,13	21,63	38,18

Lanjutan Tabel/*Continued Table* 5.3.4

Kecamatan Subdistrict	Keramba Cage		Sawah Paddy Field		Jumlah Total	
	2021	2022	2021	2022	2021	2022
(1)	(8)	(9)	(10)	(11)	(12)	(13)
Krayan Selatan	-	-	0,42	3,05	0,81	3,10
Krayan Tengah	-	-	0,17	2,10	3,76	7,56
Krayan	-	-	0,35	4,20	4,20	14,45
Krayan Timur	-	-	0,17	7,04	1,02	11,35
Krayan Barat	-	-	0,43	0,30	3,26	1,35
Lumbis Ogong	-	-	-	-	1,13	3,98
Lumbis Pansiangan	-	-	-	-	0,13	0,22
Lumbis Hulu	-	-	-	-	0,09	0,13
Lumbis	-	-	-	-	2,45	3,64
Sembakung Atulai	-	-	-	-	0,19	0,31
Sembakung	-	-	-	-	795,90	795,97
Sebuku	-	-	-	-	0,94	1,45
Tulin Onsoi	-	-	-	-	0,96	1,45
Sei Menggaris	-	-	-	-	1,63	12,18
Nunukan	-	-	-	-	109 896,06	155 097,30
Nunukan Selatan	-	-	-	-	234 633,25	331 154,68
Sebatik Barat	-	-	-	-	53 834,67	75 972,03
Sebatik	-	-	-	-	14 949,82	21 095,85
Sebatik Timur	-	-	-	-	2 955,42	4 171,10
Sebatik Tengah	-	-	-	-	0,38	1,22
Sebatik Utara	-	-	-	-	0,57	0,44
Kabupaten Nunukan	-	-	1,54	18,17	417 086,64	588 352,22

Sumber/*Source*: Dinas Perikanan Kabupaten Nunukan/*Fisheries and Sea Service-Nunukan Regency*

Tabel
Table 5.3.5

Jumlah Perahu/Kapal Menurut Kecamatan dan Jenis Kapal di Kabupaten Nunukan, 2021 dan 2022
Number of Fishing Boats by Subdistrict and Type of Boat in Nunukan Regency, 2021 and 2022

Kecamatan Subdistrict	Tanpa Perahu Without Boat		Perahu Motor Tempel Outboard Motorboat		Kapal Motor Inboard Motorboat	
	2021	2022	2021	2022	2021	2022
(1)	(2)	(3)	(4)	(5)	(6)	(7)
Krayan Selatan	-	-	-	-	-	-
Krayan Tengah	-	-	-	-	-	-
Krayan	-	-	-	-	-	-
Krayan Timur	-	-	-	-	-	-
Krayan Barat	-	-	-	-	-	-
Lumbis Ogong	-	-	18	18	-	-
Lumbis Pansiangan	-	-	-	-	-	-
Lumbis Hulu	-	-	-	-	-	-
Lumbis	-	-	5	5	-	-
Sembakung Atulai	-	-	-	-	-	-
Sembakung	-	-	69	69	-	-
Sebuku	-	-	37	37	-	-
Tulin Onsoi	-	-	65	65	-	-
Sei Menggaris	-	-	39	39	-	-
Nunukan	-	-	291	291	6	6
Nunukan Selatan	1	1	143	143	3	3
Sebatik Barat	10	10	352	352	103	103
Sebatik	81	81	266	266	1	1
Sebatik Timur	-	-	654	654	206	206
Sebatik Tengah	-	-	21	21	-	-
Sebatik Utara	-	-	80	80	78	78
Kabupaten Nunukan	92	92	2 040	2 040	397	397

Sumber/Source: Dinas Perikanan Kabupaten Nunukan/Fisheries and Sea Service-Nunukan Regency

Tabel
Table 5.3.6**Nilai Produksi Perikanan Tangkap Menurut Kecamatan dan Subsektor di Kabupaten Nunukan (juta rupiah), 2021 dan 2022**
Production Value of Fish Capture by Subdistrict and Subsector in Nunukan Regency (million rupiah), 2021 and 2022

Kecamatan Subdistrict	Perikanan Laut Marine Fisheries		Perairan Umum Inland Water		Jumlah Total	
	2021	2022	2021	2022	2021	2022
(1)	(2)	(3)	(4)	(5)	(6)	(7)
Krayan Selatan	-	-	-	-	-	-
Krayan Tengah	-	-	-	-	-	-
Krayan	-	-	-	-	-	-
Krayan Timur	-	-	-	-	-	-
Krayan Barat	-	-	-	-	-	-
Lumbis Ogong	-	-	525,69	529,76	525,69	529,76
Lumbis Pansiangan	-	-	-	-	-	-
Lumbis Hulu	-	-	-	-	-	-
Lumbis	-	-	146,02	147,15	146,02	147,15
Sembakung Atulai	-	-	-	-	-	-
Sembakung	1 155,87	1 162,13	1 518,65	1 530,40	2 674,52	2 692,53
Sebuku	-	-	1 080,58	1 088,94	1 080,58	1 088,94
Tulin Onsoi	-	-	1 898,31	1 913,00	1 898,31	1 913,00
Sei Menggaris	2 651,69	2 666,05	-	-	2 651,69	2 666,05
Nunukan	20 329,64	20 439,70	-	-	20 329,64	20 439,70
Nunukan Selatan	10 130,83	10 185,68	-	-	10 130,83	10 185,68
Sebatik Barat	31 616,34	31 787,51	-	-	31 616,34	31 787,51
Sebatik	23 661,26	23 789,36	-	-	23 661,26	23 789,51
Sebatik Timur	58 609,21	58 926,52	-	-	58 609,21	58 926,52
Sebatik Tengah	1 427,56	1 435,29	-	-	1 427,56	1 435,29
Sebatik Utara	10 742,76	10 800,92	-	-	10 742,76	10 800,92
Kabupaten Nunukan	160 325,16	161 193,16	5 169,25	5 209,25	165 494,41	166 402,41

Sumber/Source: Dinas Perikanan Kabupaten Nunukan/Fisheries and Sea Service-Nunukan Regency

Tabel
Table 5.3.7

Nilai Produksi Perikanan Budidaya Menurut Kecamatan dan Subsektor di Kabupaten Nunukan (juta rupiah), 2021 dan 2022

Aquaculture Production Value by Subdistrict and Subsector in Nunukan Regency (million rupiah), 2021 and 2022

Kecamatan Subdistrict	Budidaya Laut Marine Culture		Tambak Brackish Water Pond		Kolam Fresh Water Pond	
	2021	2022	2021	2022	2021	2022
(1)	(2)	(3)	(4)	(5)	(6)	(7)
Krayan Selatan	-	-	-	-	16,64	2,34
Krayan Tengah	-	-	-	-	173,23	250,16
Krayan	-	-	-	-	173,73	469,10
Krayan Timur	-	-	-	-	50,14	197,58
Krayan Barat	-	-	-	-	80,02	48,29
Lumbis Ogong	-	-	-	-	32,30	167,41
Lumbis Pansiangan	-	-	-	-	4,94	9,54
Lumbis Hulu	-	-	-	-	3,42	5,64
Lumbis	-	-	-	-	98,07	166,88
Sembakung Atulai	-	-	-	-	7,47	14,17
Sembakung	-	-	24 294,65	30 853,99	9,88	17,82
Sebuku	-	-	-	-	39,50	63,00
Tulin Onsoi	-	-	-	-	39,49	63,56
Sei Menggaris	-	-	41,74	876,36	21,66	37,36
Nunukan	131 861,62	392 167,97	310,80	197,73	29,94	52,45
Nunukan Selatan	293 286,01	837 367,74	105,45	100,80	31,50	23,92
Sebatik Barat	64 582,22	192 073,17	411,25	270,05	12,00	23,85
Sebatik	17 931,18	53 328,90	176,15	110,20	16,26	26,03
Sebatik Timur	3 694,04	10 546,94	-	-	7,43	6,58
Sebatik Tengah	-	-	-	-	15,91	55,31
Sebatik Utara	-	-	-	-	40,27	17,60
Kabupaten Nunukan	511 355,07	1 485 484,73	25 340,04	32 409,14	903,78	1 718,59

Lanjutan Tabel/*Continued Table 5.3.7*

Kecamatan <i>Subdistrict</i>	Keramba <i>Cage</i>		Sawah <i>Paddy Field</i>		Jumlah <i>Total</i>	
	2021	2022	2021	2022	2021	2022
(1)	(8)	(9)	(10)	(11)	(12)	(13)
Krayan Selatan	-	-	19,04	152,50	35,67	154,84
Krayan Tengah	-	-	7,65	105,00	180,88	355,16
Krayan	-	-	15,75	210,00	189,48	679,10
Krayan Timur	-	-	7,65	352,00	57,79	549,58
Krayan Barat	-	-	19,35	15,00	99,37	63,29
Lumbis Ogong	-	-	-	-	32,30	167,41
Lumbis Pansiangan	-	-	-	-	4,94	9,54
Lumbis Hulu	-	-	-	-	3,42	5,64
Lumbis	-	-	-	-	98,07	166,88
Sembakung Atulai	-	-	-	-	7,47	14,17
Sembakung	-	-	-	-	24 304,53	30 871,81
Sebuku	-	-	-	-	39,50	63,00
Tulin Onsoi	-	-	-	-	39,49	63,56
Sei Menggaris	-	-	-	-	63,40	913,72
Nunukan	-	-	-	-	132 202,36	392 418,15
Nunukan Selatan	-	-	-	-	293 422,96	837 492,46
Sebatik Barat	-	-	-	-	65 005,47	192 367,07
Sebatik	-	-	-	-	18 123,59	53 465,13
Sebatik Timur	-	-	-	-	3 701,47	10 553,52
Sebatik Tengah	-	-	-	-	15,91	55,31
Sebatik Utara	-	-	-	-	40,27	17,60
Kabupaten Nunukan	-	-	69,44	834,50	537 668,33	1 520 446,96

Sumber/*Source*: Dinas Perikanan Kabupaten Nunukan/*Fisheries and Sea Service-Nunukan Regency*

BAB VI

Industri, Pertambangan, dan Energi


Industry, Mining, and Energy

Jumlah Listrik Terjual
Desember Tahun 2022

8.578.024,583 kwh

Jumlah Pelanggan Listrik
Desember Tahun 2022

45.306



PENJELASAN TEKNIS

1. **Industri manufaktur** adalah suatu kegiatan ekonomi yang melakukan kegiatan mengubah suatu barang dasar secara mekanis, kimia, atau dengan tangan sehingga menjadi barang jadi/setengah jadi, dan atau barang yang kurang nilainya menjadi barang yang lebih tinggi nilainya, dan sifatnya lebih dekat kepada pemakai akhir. Termasuk dalam kegiatan ini adalah jasa industri dan pekerjaan perakitan.
2. **Pertambangan** adalah suatu kegiatan pengambilan endapan bahan galian berharga dan bernilai ekonomis dari dalam kulit bumi, dibawah permukaan bumi, dan di bawah permukaan air.
3. **Bahan tambang** adalah hasil produksi sari kegiatan pertambangan yang merupakan sumber daya alam yang tidak dapat diperbarui.
4. **Kapasitas listrik terpasang** adalah total kapasitas dari seluruh mesin pembangkit listrik yang dioperasikan.
5. **Listrik yang dibangkitkan** adalah jumlah listrik yang dibangkitkan oleh seluruh mesin pembangkit listrik dan dinyatakan dalam satuan dasar *Watt hours*.

TECHNICAL NOTES

1. **Manufacturing industry** is defined as an economic activity processing basic goods mechanically, chemicals or manually into final or intermediate goods. It is also defined as processing of lower value goods into higher value goods as final or intermediate products. The activities also include services for manufacturing and assembling.
2. **Mining** is an activity of taking valued quarried material from within the earth layer, under earth surface, and under water level.
3. **Mine material** is a natural resource as the production of mining operation that can not be renewable.
4. **Installed electricity capacity** is the total capacity of all operated power plants machines.
5. **Electricity generated** is the amount of electricity generated by all power plant engine in *Watt hours* standard unit.

- 6. Jumlah listrik/gas/air bersih yang terjual** adalah banyaknya listrik/gas/air bersih yang disalurkan kepada para pelanggan.
- 7. Pelanggan** adalah individu atau kelompok, baik rumah tangga, perusahaan atau institusi non profit yang membeli air bersih dari perusahaan air bersih.
- 8. Air disalurkan** adalah volume air bersih dari perusahaan air bersih
- 6. Sold electricity/gas/cleaned water** is total electricity/gas/cleaned water distributed to customers.
- 7. Customers** are individuals or groups, whether household, company or non-profit institutions that buy water supply from water supply establishment
- 8. Distributed water** is the volume of water supply from water supply establishment.

<https://nunukankab.go.id>

ULASAN

Penyediaan air yang bersih dan layak digunakan untuk keperluan sehari-hari dapat dipenuhi dengan tersedianya Perusahaan Daerah Air Minum (PDAM). PDAM yang beroperasi di Kabupaten Nunukan berada di Kecamatan Nunukan dan Sebatik.

Jumlah pelanggan PDAM Nunukan pada tahun 2022 mencapai 17.051 pelanggan. Sedangkan, jumlah air yang disalurkan mencapai 4.574.808,94 m³.

Jumlah pelanggan listrik juga mengalami peningkatan selama 5 tahun terakhir. Pada tahun 2022, jumlah pelanggan listrik mencapai 43.579 pelanggan.

DESCRIPTION

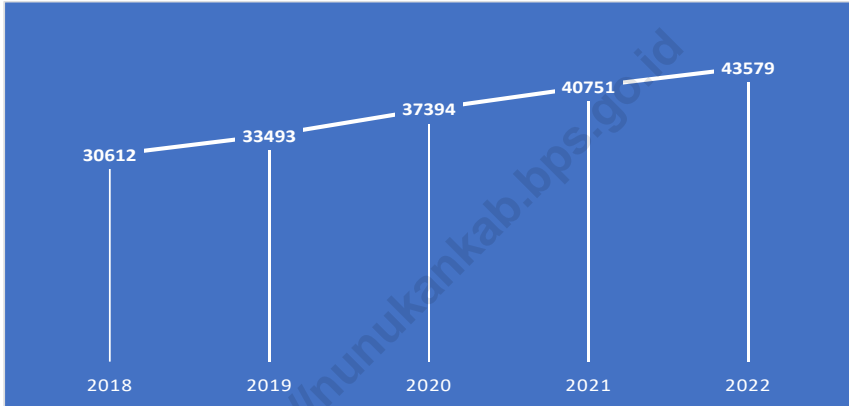
The supply of clean water for daily need will be able to serve by the availability of District Water Company, this company resides in Subdistricts of Nunukan and Sebatik.

Numbers of drinking water Company customers in Nunukan in the year of 2022 reached 17,051 customers. Meanwhile, the quantity of water supplies reached 4,574,808.94 m³.

The number of electricity customers also increased over the last 5 years. In 2022, the number of electricity customers reached 43,579 cutomers.

Gambar 6.1
Figures

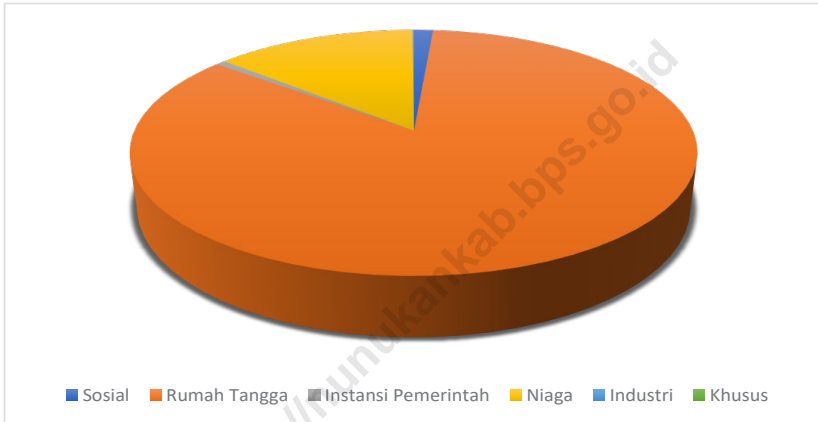
Jumlah Pelanggan Listrik Menurut Kecamatan di Kabupaten Nunukan, 2018-2022
Number of Electricity Customers by Subdistrict in Nunukan Regency, 2018–2022



Sumber/Source: PT. PLN Nunukan/Electricity Company of Nunukan

Gambar 6.2
Figures

**Persentase Jumlah Pelanggan Menurut Pelanggan di
Kabupaten Nunukan, 2022**
*Percentage of Number of Customers by Customers in
Nunukan Regency, 2022*



Sumber/Source: Perusahaan Umum Daerah Air Minum Tirta Taka Kabupaten Nunukan/Drinking Water Company of Nunukan Regency

Tabel
Table 6.1**Jumlah Pelanggan dan Listrik Terjual Menurut Bulan di Kabupaten Nunukan, 2022**
Number of Electricity and Electricity Sold by Months in Nunukan Regency, 2022

Bulan Months	Jumlah Pelanggan Number of Customers	Listrik Terjual Electricity Sold (KWh)		
		Rumah Tangga Households	Non-Rumah Tangga Non-Households	Jumlah Totals
(1)	(2)	(3)	(4)	(5)
Januari/January	42 049	5 129 200,677	2 375 376,017	7 504 576,694
Februari/February	42 309	4 769 443,589	2 243 930,687	7 013 374,276
Maret/March	42 556	5 353 242,437	2 525 707,874	7 878 950,311
April/April	43 015	5 503 891,627	2 509 484,594	8 013 376,221
Mei/May	43 217	5 567 449,358	2 405 184,426	7 972 633,784
Juni/June	43 542	5 460 059,066	2 539 619,271	7 999 678,337
Juli/July	43 787	5 466 014,663	2 510 747,858	7 976 762,521
Agustus/August	44 051	5 693 529,650	2 637 869,188	8 331 398,838
September/September	44 351	5 553 203,121	2 617 894,729	8 171 097,850
Oktober/October	44 620	5 674 498,714	2 676 980,921	8 351 479,635
November/November	44 982	5 447 364,492	2 667 074,952	8 114 439,444
Desember/December	45 306	5 784 148,956	2 793 875,627	8 578 024,583

Sumber/Source: PT. PLN Nunukan/Electricity Company of Nunukan

Tabel
Table 6.2**Jumlah Pelanggan Listrik Menurut Kecamatan di
Kabupaten Nunukan, 2018–2022**
**Number of Electricity Customers by Subdistrict in Nunukan
Regency, 2018–2022**

Kecamatan Subdistrict	2018	2019	2020	2021	2022
(1)	(2)	(3)	(4)	(5)	(6)
Krayan Selatan	2	393	414	415	521
Krayan Tengah	-	-	-	-	-
Krayan	967	981	1 042	1 298	1 321
Krayan Timur	109	130	150	158	431
Krayan Barat	154	173	186	798	840
Lumbis Ogong ¹
Lumbis Pansiangan ¹
Lumbis Hulu ¹
Lumbis ¹
Sembakung Atulai ¹
Sembakung ¹
Sebuku	1 152	1 184	1 874	2 031	2 135
Tulin Onsoi	1 127	1 369	1 763	1 919	2 097
Sei Menggaris	490	516	539	598	650
Nunukan	14 020	14 687	15 634	16 459	17 179
Nunukan Selatan	4 365	4 897	5 584	6 142	6 748
Sebatik Barat	1 727	1 970	2 236	2 413	2 663
Sebatik	967	1 122	1 224	1 319	1 411
Sebatik Timur	2 911	3 128	3 465	3 669	3 844
Sebatik Tengah	1 050	1 211	1 347	1 435	1 515
Sebatik Utara	1 571	1 732	1 936	2 097	2 224
Kabupaten Nunukan	30 612	33 493	37 394	40 751	43 579

Catatan/Note: Wilayah Kerja PT. PLN ULP Malinau/ Worker area of PT. PLN ULP Malinau

Sumber/Source: PT. PLN Nunukan/Electricity Company of Nunukan

Tabel
Table 6.3**Jumlah Pelanggan dan Air yang Disalurkan Menurut Kecamatan di Kabupaten Nunukan, 2022**
Number of Customers and Distributed Water by Subdistrict in Nunukan Regency, 2022

Kecamatan Subdistrict	Pelanggan Number of Customers	Air Disalurkan Distributed Water (m ³)	Nilai Value (Rp)
(1)	(2)	(3)	(4)
Krayan Selatan	-	-	-
Krayan Tengah	-	-	-
Krayan	-	-	-
Krayan Timur	-	-	-
Krayan Barat	-	-	-
Lumbis Ogong	-	-	-
Lumbis Pansiangan	-	-	-
Lumbis Hulu	-	-	-
Lumbis	846	256 230,11	1 406 543 426,72
Sembakung Atulai	-	-	-
Sembakung	-	-	-
Sebuku	-	-	-
Tulin Onsoi	789	186 491,62	1 129 867 364,55
Sei Menggaris	-	-	-
Nunukan	9 267	2 698 089,44	17 298 073 096,01
Nunukan Selatan	2 920	752 465,50	4 199 801 716,97
Sebatik Barat	527	108 363,63	610 463 795,09
Sebatik	-	-	-
Sebatik Timur	1 415	265 657,59	1 512 981 811,76
Sebatik Tengah	-	-	-
Sebatik Utara	1 287	307 511,05	1 945 707 252,71
Kabupaten Nunukan	17 051	4 574 808,94	28 103 438 463,81

Sumber/Source: Perusahaan Umum Daerah Air Minum Tirta Taka Kabupaten Nunukan/Drinking Water Company of Nunukan Regency

Tabel
Table 6.4**Jumlah Pelanggan dan Air yang Disalurkan Menurut
Pelanggan di Kabupaten Nunukan, 2021 dan 2022**
**Number of Customers and Distributed Water by Customers
in Nunukan Regency, 2021 and 2022**

Jenis Pelanggan Type of Customer	Pelanggan Number of Customers		Air Disalurkan Distributed Water (m ³)	
	2021	2022	2021	2022
(1)	(2)	(3)	(4)	(5)
Sosial	201	221	99 364,66	116 312,74
Rumah Tangga	12 795	14 385	3 238 203,99	3 673 494,42
Instansi Pemerintah	96	110	52 767,40	83 623,81
Niaga	2 213	2 319	572 657,80	619 902,58
Industri	12	11	6 831,68	5 925,58
Khusus	4	5	69 542,56	75 549,81
Kabupaten Nunukan	15 321	17 051	4 039 368,09	4 574 808,94

Sumber/Source: Perusahaan Umum Daerah Air Minum Tirta Taka Kabupaten Nunukan/Drinking Water Company of Nunukan Regency

Lanjutan Tabel/Continued Table 6.4

Jenis Pelanggan Type of Customer	Nilai Value	
	2021	2022
(1)	(2)	(3)
Sosial	381 175 726,50	497 182 717,90
Rumah Tangga	14 814 784 224,25	18 620 390 037,40
Instansi Pemerintah	267 427 651,50	471 847 082,31
Niaga	5 915 904 760,50	6 740 545 245,96
Industri	104 863 786,00	94 078 461,84
Khusus	1 514 889 216,00	1 679 394 918,40
Kabupaten Nunukan	22 999 045 364,75	28 103 438 463,81

Sumber/Source: Perusahaan Umum Daerah Air Minum Tirta Kabupaten Nunukan/Drinking Water Company of Nunukan Regency

BAB VII

Pariwisata *Tourism*

214

2022



188

2021



Terdapat 214 Rumah Makan/Restoran
di Kabupaten Nunukan Tahun 2022

PENJELASAN TEKNIS

1. **Wisatawan mancanegara (wisman)** adalah setiap pengunjung yang mengunjungi suatu negara di luar tempat tinggalnya, didorong oleh satu atau beberapa keperluan tanpa bermaksud memperoleh penghasilan di tempat yang dikunjungi dan lamanya kunjungan tersebut tidak lebih dari satu tahun (12 bulan).
2. **Usaha penyediaan akomodasi** adalah usaha yang menyediakan pelayanan penginapan yang dapat dilengkapi dengan pelayanan pariwisata lainnya. Usaha penyediaan akomodasi dapat berupa hotel, vila, pondok wisata, bumi perkemahan, persinggahan karavan, dan akomodasi lainnya yang digunakan untuk tujuan pariwisata.
3. **Hotel** adalah penyediaan akomodasi secara harian berupa kamar-kamar di dalam satu bangunan yang dapat dilengkapi dengan jasa pelayanan makan dan minum, kegiatan hiburan dan atau fasilitas lainnya. Hotel terdiri dari hotel berbintang dan hotel non- bintang.
4. **Hotel bintang** adalah usaha penyediaan jasa pelayanan penginapan, makan minum serta jasa lainnya bagi umum dengan

TECHNICAL NOTES

1. **An International Visitor** is any person visiting a country other than his usual place of residence for any reason other than for earning income in the country visited, and the length of stay is no more than one year (12 months).
2. **The business of providing accommodation** is a business that provides specialty services that can be equipped with other tourism services. It includes hotel, villa, cottage, camping, caravan stop, and other accommodation that are used for tourism purposes.
3. **Hotel** is a daily supply of accommodation rooms within a building which can be equipped with eating and drinking services, entertainment activities and/or other facilities. Hotel consists of a classified hotel and a non-classified hotel.
4. **A star hotel** is the business of providing an accommodation, eating and drinking as well as other services for the public by using a

menggunakan sebagian atau seluruh bangunan. Usaha ini dikelola secara komersial serta memenuhi ketentuan persyaratan sebagai hotel bintang (termasuk berlian) yang ditetapkan dalam surat keputusan instansi yang membinanya. Misalnya hotel bintang lima, hotel bintang empat dan seterusnya.

building or a part of a building. It is managed commercially and meets specified requirements as a star hotel (including diamonds) set forth in the decree of fostering agency. For example, five star hotel, four star hotel, and so on.

<https://nunukankab.bps.go.id>

ULASAN

Letak Geografis Kabupaten Nunukan yang berada di wilayah perbatasan, mempermudah hubungan lintas wilayah dengan luar negeri, baik untuk transit, migrasi, maupun lintas batas, khususnya dengan negeri jiran Malaysia.

Hubungan diplomatik yang terjalin antara Malaysia dan Indonesia berpengaruh pada jumlah pelintas batas antar kedua negara.

Salah satu sarana penunjang sektor pariwisata yang sangat diperlukan bagi wisatawan baik nusantara maupun mancanegara adalah hotel dan akomodasi lainnya. Sektor perhotelan dan pariwisata berjalan beriringan dan saling mendukung. Tersedianya tempat menginap yang nyaman dan layak akan menciptakan kondisi yang kondusif bagi pendatang sehingga betah, baik yang berniat untuk tinggal sementara maupun menetap. Nunukan sebagai daerah transit dan perbatasan sangat mendukung untuk berkembangnya usaha perhotelan, penginapan dan pariwisata.

Pada tahun 2022, rumah makan/ restoran sebanyak 214 restoran, meningkat dibandingkan tahun lalu sebesar 188 restoran

DESCRIPTION

Geographical position of Nunukan Regency which is located in the border region have facilitated the regional traffic abroad; good for facet of transit, migration, and border passage especially with the neighbouring state, Malaysia.

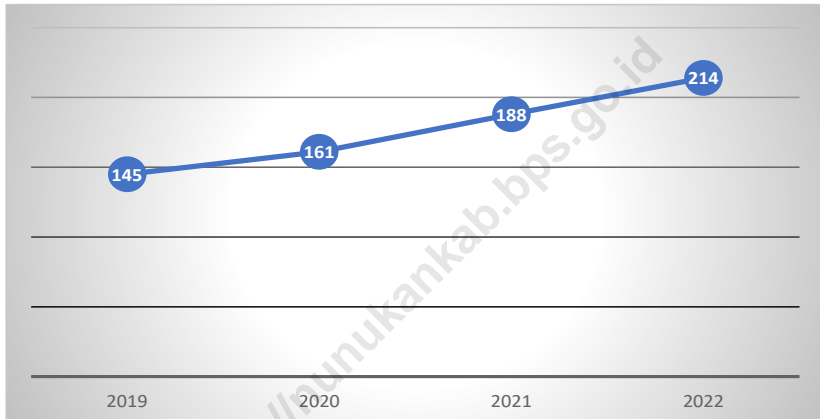
Diplomatic relationship which has been intertwined among Indonesia-Malaysia has affected the amount of border passage user of both states.

One of expedient sector of tourism which needed by tourist; whether local or foreign tourists are hotels and accommodation. Hotels and tourism sector have to support each other. The availability of comfortable and competent lodge places should be made a conducive condition to visitors; so feel endure for those who stay temporarily and permanently. Nunukan as a transit and border region is very support for rising effort of hotels, lodging and tourism.

In 2022, number of restaurants is 214 restaurants, its increased compared to the previous year as many as 188 restaurants.

Gambar
Figures 7.2

**Jumlah Rumah Makan/Restoran Menurut Kecamatan di
Kabupaten Nunukan, 2019–2022**
**Number of Restaurants by Subdistrict in Nunukan Regency,
2019–2022**



Sumber/Source: Dinas Kebudayaan, Kepemudaan, dan Olahraga, serta Pariwisata Kabupaten Nunukan/Department of Culture, Youth, and Sports, and Tourism of Nunukan Regency

Tabel
Table 7.1**Jumlah Rumah Makan/Restoran Menurut Kecamatan di Kabupaten Nunukan, 2019–2022**
Number of Restaurants by Subdistrict in Nunukan Regency, 2019–2022

Kecamatan Subdistrict	2019	2020	2021	2022
(1)	(2)	(3)	(4)	(5)
Krayan Selatan	-	-	-	-
Krayan Tengah	-	-	-	-
Krayan	-	1	1	1
Krayan Timur	-	-	-	-
Krayan Barat	-	-	-	-
Lumbis Ogong	-	-	-	-
Lumbis Pansiangan	-	-	-	-
Lumbis Hulu	-	-	-	-
Lumbis	13	13	13	13
Sembakung Atulai	-	-	-	-
Sembakung	2	2	2	2
Sebuku	5	5	6	7
Tulin Onsoi	8	9	1-	13
Sei Menggaris	2	2	3	4
Nunukan	8-	82	9-	96
Nunukan Selatan	11	11	22	3-
Sebatik Barat	4	6	7	8
Sebatik	3	5	6	7
Sebatik Timur	7	11	12	14
Sebatik Tengah	2	3	4	5
Sebatik Utara	8	11	12	14
Kabupaten Nunukan	145	161	188	214

Sumber/Source: Dinas Kebudayaan, Kepemudaan, dan Olahraga, serta Pariwisata Kabupaten Nunukan/Department of Culture, Youth, and Sports, and Tourism of Nunukan Regency

BAB VIII

Transportasi dan Komunikasi *Transportation and Communication*

Panjang Jalan
Menurut Jenis Permukaan Jalan
di Kabupaten Nunukan
Tahun 2022

1745,29 Km

Aspal 513,71 Km

Beton 18,89 Km

Kerikil 319,94 Km

Tanah 892,75 Km

PENJELASAN TEKNIS

1. **Kendaraan bermotor** adalah setiap kendaraan yang digerakkan oleh peralatan teknik yang ada pada kendaraan tersebut, biasanya digunakan untuk angkutan orang atau barang di atas jalan raya selain kendaraan yang berjalan di atas rel. Kendaraan bermotor yang dicatat adalah semua jenis kendaraan kecuali kendaraan bermotor TNI/Polri dan Korps Diplomatik.
2. **Mobil penumpang** adalah setiap kendaraan bermotor yang dilengkapi dengan tempat duduk untuk sebanyak-banyaknya delapan orang, tidak termasuk tempat duduk untuk pengemudi, baik dilengkapi atau tidak dilengkapi bagasi.
3. **Mobil bis** adalah setiap kendaraan bermotor yang dilengkapi dengan tempat duduk untuk lebih dari delapan orang, tidak termasuk tempat duduk untuk pengemudi, baik dilengkapi atau tidak dilengkapi bagasi.
4. **Mobil truk** adalah setiap kendaraan bermotor yang digunakan untuk angkutan barang, selain mobil penumpang, mobil bis dan kendaraan bermotor roda dua.

TECHNICAL NOTES

1. **Motor vehicles** are any kind of vehicles motorized by machine set up in those vehicles, they are usually used for transporting peoples or goods on roads except vehicles moving along a railway line. The data cover all kinds of motor vehicles except those belong to Indonesia Army Force Indonesian State Police and Diplomatic Corps.
2. **Passenger cars** are any motor vehicles with no more than eight seats, excluding seat for driver, it can be with or without hoot.
3. **Buses** are large passenger cars having seats for more than eight passengers, excluding seat for driver, it can be with or without hoot.
4. **Trucks** are any motor vehicles used to transport goods excluding passenger cars, buses, and motorcycles.

5. **Kunjungan kapal** adalah kapal yang datang di pelabuhan baik untuk berlabuh di perairan maupun bersandar di dermaga.
6. **Kantor Pos** adalah tempat pemberi pelayanan komunikasi tertulis dan atau surat elektronik, layanan paket, layanan logistik, layanan transaksi keuangan, dan layanan keagenan pos untuk kepentingan umum. Rumah pos berfungsi sama seperti kantor pos dan kantor pos pembantu, bedanya rumah pos biasanya terletak di daerah terpencil.
7. **Telekomunikasi** adalah setiap pemancaran, pengiriman dan atau penerimaan dari setiap informasi dalam bentuk tanda-tanda, isyarat, tulisan, gambar, suara dan bunyi melalui sistem kawat, optik, radio atau sistem elektromagnetik lainnya.
8. **Jaringan telekomunikasi** adalah rangkaian perangkat telekomunikasi dan kelengkapannya yang digunakan dalam bertelekomunikasi.
9. **Internet** adalah sebuah jaringan komputer publik di seluruh dunia. Internet menyediakan akses ke sejumlah layanan komunikasi termasuk World Wide Web dan membawa email, berita, hiburan dan file data.
5. **Ship call** is a ship arriving at a port either for mooring or berthing.
6. **Post Office** is a service provider facility of written communication and or electronic mail, parcel service, logistics services, financial transaction services, and postal services to the public. Postal house has the same function as the post office and subsidiary of post office, the difference is that postal house is usually located in remote areas.
7. **Telecommunication** includes every transmitting, delivering and or receiving from every information of marking, signal, article, picture, sound and voice through strand of wire system, optic, radio or other electromagnetic system.
8. **Telecommunication network** is peripheral network of telecommunication and its equipment used in the means of telecommunication.
9. **The internet** is a worldwide public computer network. It provides access to a number of communication services including the World Wide Web and carries e-mail, news, entertainment and data files.

ULASAN**DESCRIPTION**

Era globalisasi menuntut mobilitas yang serba cepat dan mudah. Mobilitas dan aktivitas masyarakat tidak terlepas dari kebutuhan sarana transportasi. Penyediaan sarana dan prasarana transportasi daerah mencakup transportasi darat, laut dan udara yang memadai akan memperlancar aktivitas perekonomian daerah.

Globalization era has claimed the quick and easy mobility. Mobility and society activities have not been quit from requirement of transportation facility. Equipping facility of area transportation including the land transportation, air and sea would be able to launch the economic activity of an area economics.

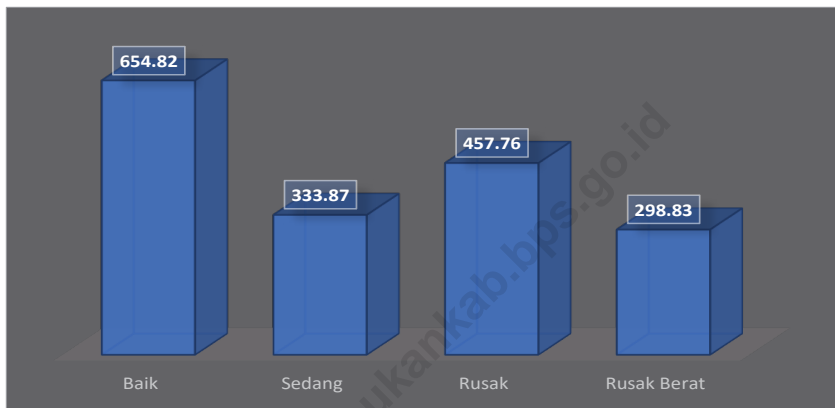
Total panjang jalan di Kabupaten Nunukan pada tahun 2022 adalah 1.745,29 km. Kondisi jalan di Kabupaten Nunukan mayoritas masih baik dan panjang jalan yang telah diaspal adalah sepanjang 513,71 km.

The total length of roads in Nunukan Regency in 2022 is 1,745.29 km. Majority condition of roads in Nunukan Regency still good and the long road that has been paved is along 513.71 km.

Terdapat 7 kantor pos pembantu yang berada di Kabupaten Nunukan. Tidak terdapat perubahan jumlah kantor pos selama 4 tahun terakhir

There are 7 post offices subsidiaries located in Nunukan Regency. There has been no change in the number of post offices in the last 4 years.

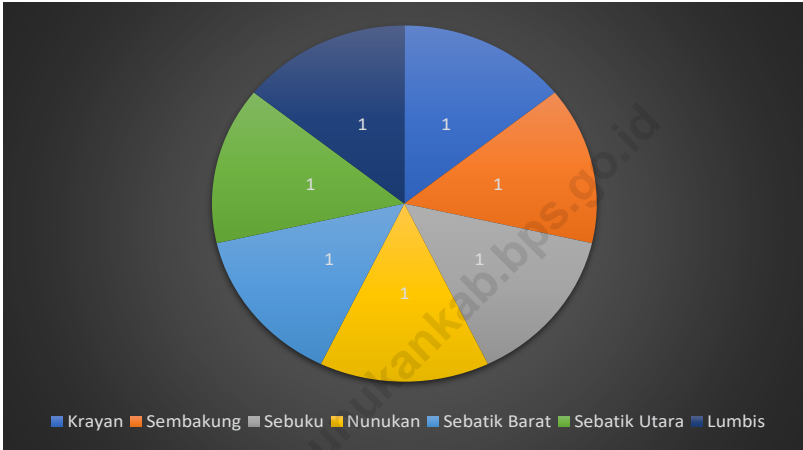
Gambar 8.1 Panjang Jalan Menurut Kondisi Jalan di Kabupaten Nunukan (km), 2021
Figures 8.1 Length of Roads¹ by Level of Government Authority in Nunukan Regency (km), 2021



Sumber/Source: Dinas Pekerjaan Umum dan Penataan Ruang Kabupaten Nunukan/*Public Works Office of Nunukan Regency*

Gambar 8.2
Figures

Jumlah Kantor Pos Pembantu Menurut Kecamatan di Kabupaten Nunukan, 2022
Number of Post Offices Subsidiaries by Subdistrict in Nunukan Regency, 2022



Sumber/Source: PT. POS Indonesia/Indonesia Post Office

8.1 TRANSPORTASI TRANSPORTATION

Tabel 8.1.1 Panjang Jalan¹ Menurut Tingkat Kewenangan Pemerintahan di Kabupaten Nunukan (km), 2020–2022
Length of Roads¹ by Level of Government Authority in Nunukan Regency (km), 2020–2022

Tingkat Kewenangan Pemerintahan <i>Level of Government Authority</i>	2020	2021	2022
(1)	(2)	(3)	(4)
Negara ² /State ²	285,18	287,94	397,07
Provinsi/Province	215,45	215,45	215,31
Kabupaten/Kota <i>Regency/Municipality</i>	863,87	866,92	1132,9
Jumlah/Total	1 364,5	1 370,31	1 745,29

Catatan/Note: ¹ Data tidak termasuk panjang jalan tol/Excluding toll road

² Berdasarkan Keputusan Menteri Pekerjaan Umum dan Perumahan Rakyat No. 248/KPTS/M/2015/Based on Public Work and Public Housing Ministerial Decree No. 248/KPTS/M/2015

Sumber/Source: Dinas Pekerjaan Umum dan Penataan Ruang Kabupaten Nunukan/Public Works Office of Nunukan Regency

Tabel 8.1.2 Panjang Jalan Menurut Jenis Permukaan Jalan di Kabupaten Nunukan (km), 2020–2022
Length of Roads by Type of Road Surface in Nunukan Regency (km), 2020–2022

Jenis Permukaan Jalan Type of Road Surface	2020	2021	2022
(1)	(2)	(3)	(4)
Aspal/Paved	208,55	214,49	513,71
Kerikil/Gravel	18,15	18,47	18,89
Tanah/Soil	291,25	293,35	319,94
Lainnya/Others	846,55	844	892,75
Jumlah/Total	1 364,5	1 370,31	1 745,29

Catatan/Notes: Data tahun 2022 belum tersedia/2022's data not available yet

Sumber/Source: Dinas Pekerjaan Umum dan Penataan Ruang Kabupaten Nunukan/Public Works Office of Nunukan Regency

Tabel 8.1.3 Panjang Jalan Menurut Kondisi Jalan di Kabupaten Nunukan (km), 2020–2022
Length of Roads by Condition of Roads in Nunukan Regency (km), 2020–2022

Kondisi Jalan Condition of Roads	2020	2021	2022
(1)	(2)	(3)	(4)
Baik/Good	450,86	466,47	654,82
Sedang/Moderate	291,55	285,74	333,87
Rusak/Damage	425,95	437,79	457,76
Rusak Berat/Severely Damage	196,14	180,31	298,83
Jumlah/Total	1 364,5	1 370,31	1 745,29

Catatan/Notes: Data tahun 2022 belum tersedia/2022's data not available yet

Sumber/Source: Dinas Pekerjaan Umum dan Penataan Ruang Kabupaten Nunukan/Public Works Office of Nunukan Regency

8.2 KOMUNIKASI COMMUNICATION

Tabel 8.2.1 Jumlah Kantor Pos Pembantu Menurut Kecamatan di Kabupaten Nunukan, 2019–2022
Number of Post Offices Subsidiaries by Subdistrict in Nunukan Regency, 2019–2022

Kecamatan Subdistrict	2019	2020	2021	2022
(1)	(2)	(3)	(4)	(5)
Krayan Selatan	-	-	-	-
Krayan Tengah	-	-	-	-
Krayan	1	1	1	1
Krayan Timur	-	-	-	-
Krayan Barat	-	-	-	-
Lumbis Ogong	-	-	-	-
Lumbis Pansiangan	-	-	-	-
Lumbis Hulu	-	-	-	-
Lumbis	1	1	1	1
Sembakung Atulai	-	-	-	-
Sembakung	1	1	1	1
Sebuku	1	1	1	1
Tulin Onsoi	-	-	-	-
Sei Menggaris	-	-	-	-
Nunukan	1	1	1	1
Nunukan Selatan	-	-	-	-
Sebatik Barat	1	1	1	1
Sebatik	-	-	-	-
Sebatik Timur	-	-	-	-
Sebatik Tengah	-	-	-	-
Sebatik Utara	1	1	1	1
Kabupaten Nunukan	7	7	7	7

Sumber/Source: PT. POS Indonesia/Indonesia Post Office

BAB IX

Perbankan, Koperasi, dan Harga-harga *Banking, Cooperative, and Prices*

118
Koperasi

Kondisi Koperasi
Kabupaten Nunukan
2022



PENJELASAN TEKNIS

1. **Koperasi** adalah badan usaha yang beranggotakan orang seorang atau badan hukum operasi dengan melandaskan kegiatannya berdasarkan pada prinsip koperasi sekaligus pada prinsip koperasi sekaligus sebagai gerakan ekonomi rakyat yang berdasar atas asa kekeluargaan.

TECHNICAL NOTES

1. **Cooperative** is an establishment that its members are people or establishment with legal status of cooperative and its activities bades on people economic movement.

<https://nunukankab.bps.go.id>

ULASAN

Terdapat 118 Koperasi yang terdaftar di Dinas Koperasi Kabupaten Nunukan selama tahun 2022.

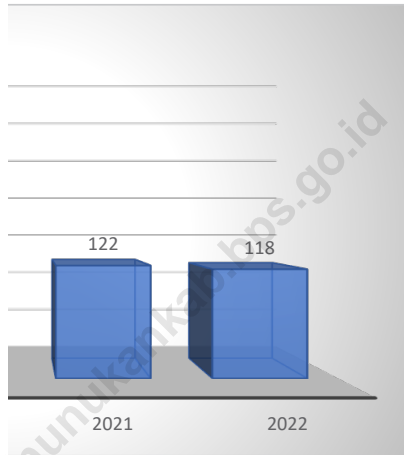
DESCRIPTION

There are 118 cooperatives registered with the Cooperation Service of Nunukan Regency during 2022.

<https://nunukankab.bps.go.id>

Gambar 9.1
Figures

Jumlah Koperasi Aktif Menurut Kecamatan di Kabupaten Nunukan, 2021-2022
Number of Active Cooperative by Subdistrict in Nunukan Regency, 2021-2022



Sumber/Source: Dinas Koperasi, Usaha Kecil, Dan Mengah, Perindustrian Dan Perdagangan/Cooperatives, Small and Medium Enterprise, and Trade Office.

Tabel 9.1 Jumlah Koperasi Aktif Menurut Kecamatan di Kabupaten Nunukan, 2021-2022
Table 9.1 Number of Active Cooperative by Subdistrict in Nunukan Regency, 2021-2022

Kecamatan Subdistrict	2021	2022
(1)	(2)	(3)
Krayan Selatan	-	1
Krayan Tengah	-	-
Krayan	4	10
Krayan Timur	-	-
Krayan Barat	-	-
Lumbis Ogong	6	4
Lumbis Pansiangan	-	-
Lumbis Hulu	-	-
Lumbis	3	2
Sembakung Atulai	3	1
Sembakung	11	11
Sebuku	11	12
Tulin Onsoi	4	3
Sei Menggaris	11	7
Nunukan	42	38
Nunukan Selatan	10	12
Sebatik Barat	3	1
Sebatik	3	2
Sebatik Timur	7	11
Sebatik Tengah	1	-
Sebatik Utara	3	3
Kabupaten Nunukan	122	118

Sumber/Source: Dinas Koperasi, Usaha Kecil, Dan Mengah, Perindustrian Dan Perdagangan/Cooperatives, Small and Medium Enterprise, and Trade Office.


Tabel
Table 9.2**Jumlah Koperasi Menurut Jenis Koperasi dan Kecamatan di Kabupaten Nunukan, 2022**
Number of Cooperative by Kind of Cooperative and Subdistrict in Nunukan Regency, 2022

Kecamatan Subdistrict	Jenis Koperasi/ Kind of Cooperative					Jumlah Total
	Konsumen	KSP	Produsen	Jasa	Pemasaran	
(1)	(2)	(3)	(4)	(5)	(6)	(7)
Krayan Selatan	6	-	-	-	-	6
Krayan Tengah	3	-	-	-	-	3
Krayan	14	-	3	-	2	19
Krayan Timur	2	-	-	-	-	2
Krayan Barat	5	-	-	-	-	5
Lumbis Ogong	4	-	-	1	3	8
Lumbis Pansiangan	-	-	-	-	-	-
Lumbis Hulu	-	-	-	-	-	-
Lumbis	7	-	2	-	2	11
Sembakung Atulai	2	-	-	3	-	5
Sembakung	20	-	9	1	1	31
Sebuku	23	-	7	1	5	36
Tulin Onsoi	9	-	3	-	4	16
Sei Menggaris	2	-	1	-	18	21
Nunukan	115	2	13	16	10	156
Nunukan Selatan	29	-	7	1	-	37
Sebatik Barat	14	-	3	-	5	22
Sebatik	8	2	2	-	1	13
Sebatik Timur	7	-	10	3	3	23
Sebatik Tengah	-	-	-	-	4	4
Sebatik Utara	9	-	1	-	2	12
Kabupaten Nunukan	279	4	61	26	60	430

Sumber/Source: Dinas Koperasi, Usaha Kecil, Dan Mengah, Perindustrian Dan Perdagangan/Cooperatives, Small and Medium Enterprise, and Trade Office.


BAB X

Pengeluaran Penduduk *Population Expenditure*



Rata-rata
Pengeluaran
Makanan Perkapita
Selama Satu Bulan

Rp 751.764



Rata-rata
Pengeluaran
Untuk Rokok dan
Tembakau Perkapita
Selama Satu Bulan

Rp 98.278



Rata-rata
Pengeluaran
Bukan Makanan
Perkapita Selama
Satu Bulan

Rp 677.857

PENJELASAN TEKNIS

1. **Pengeluaran rata-rata per kapita** adalah biaya yang dikeluarkan untuk konsumsi semua anggota rumah tangga selama sebulan baik yang berasal dari pembelian, pemberian maupun produksi sendiri dibagi dengan banyaknya anggota rumah tangga dalam rumah tangga tersebut.

TECHNICAL NOTES

1. ***Per capita Average Expenditure*** is the cost spent for all household members consumption during the month, whether from purchasing, giving or own production, divided by the number of household members in the household.

<https://nunukankab.bps.go.id>

ULASAN

Rata-rata pengeluaran per kapita penduduk Kabupaten Nunukan paling banyak berada pada interval Rp 1.000.000 – Rp 1.499.999 yaitu 43,9%. Namun pada interval tertinggi (lebih dari 1.500.000) juga banyak penduduk Kabupaten Nunukan yang pengeluaran per kapitanya berada pada interval tersebut, yaitu 29,1%.

Jika dilihat dari kelompok makanan yang dikonsumsi penduduk Kabupaten Nunukan, kelompok makanan dan minuman jadi menjadi yang paling banyak dikonsumsi oleh penduduk Kabupaten Nunukan pada tahun 2021 yaitu mencapai 11,54%. Rokok menjadi kelompok makanan tertinggi ketiga yang dikonsumsi oleh penduduk Kabupaten Nunukan dengan 6,87%. Angka ini mengalahkan konsumsi padi-padian yang hanya 6,22% saja.

Sedangkan untuk kelompok bukan makanan, perumahan dan fasilitas rumah tangga menjadi kelompok dengan persentase rata-rata pengeluaran tertinggi yang dikeluarkan oleh penduduk Kabupaten Nunukan pada tahun 2022.

DESCRIPTION

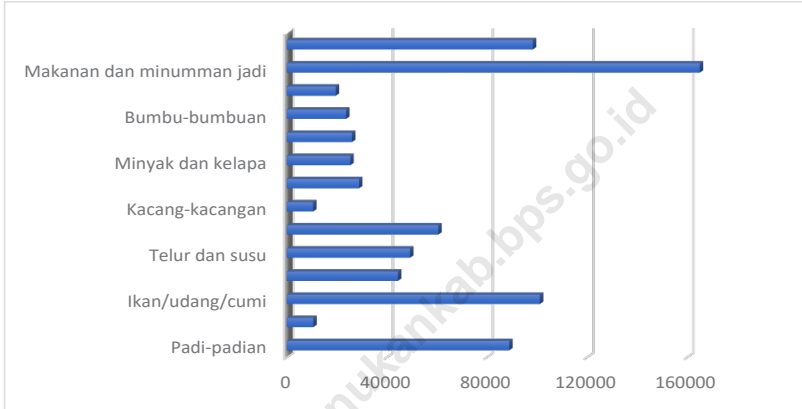
Average expenditure per Capita of people in Nunukan regency mostly on 1,000,000 rupiahs to 1,499,000 rupiahs, it is 43.9%. However a lot of people in Nunukan Regency who have average expenditure on the highest interval (more than 1,500.000 rupiahs) too, it is about 29.1%.

If we see from the food groups that people of Nunukan Regency had been consumed, prepared food and beverages group be the most consumed by people in Nunukan Regency in 2021, reached 11.54%. Cigarette be the third highest consumed by the people of Nunukan Regency by 6.87%. That beat the cereals consumption which only 6.22%.

As for the group of non food, housing and household facility be the highest average expenditure that people of Nunukan Regency had been consumed in 2022.

Gambar 10.1
Figures

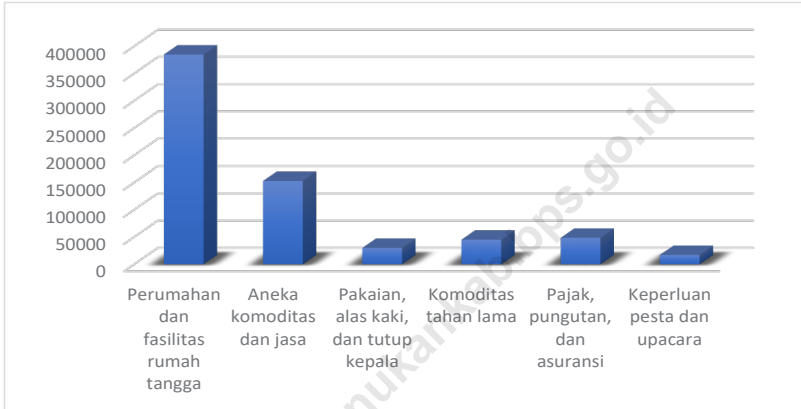
Rata-rata Pengeluaran per Kapita Sebulan Menurut Kelompok Makanan (rupiah) di Kabupaten Nunukan, 2021
Monthly Average Expenditure per Capita by Food Group (rupiahs) in Nunukan Regency, 2021



Sumber/Source: BPS, Survei Sosial Ekonomi Nasional (Susenas) Maret/BPS-Statistics Indonesia, National Socioeconomic Survey March

Gambar 10.2
Figures

Rata-rata Pengeluaran per Kapita Sebulan Menurut Kelompok Bukan Makanan (rupiah) di Kabupaten Nunukan, 2022
Monthly Average Expenditure per Capita by Non-food Group (rupiahs) in Nunukan Regency, 2022



Sumber/Source: BPS, Survei Sosial Ekonomi Nasional (Susenas) Maret/BPS-Statistics Indonesia, National Socioeconomic Survey March

Tabel
Table 10.1

Rata-rata Pengeluaran per Kapita Sebulan Menurut Kelompok Komoditas (rupiah) di Kabupaten Nunukan, 2021 dan 2022
Monthly Average Expenditure per Capita by Commodity Group (rupiahs) in Nunukan Regency, 2021 and 2022

Kelompok Komoditas/Commodity Group	2021	2022
(1)	(2)	(3)
Makanan/Food		
Padi-padian/ <i>Cereals</i>	89 659	88 877
Umbi-umbian/ <i>Tubers</i>	10 806	10 549
Ikan/udang/cumi/kerang/ <i>Fish/shrimp/common squid/shells</i>	82 713	101 100
Daging/ <i>Meat</i>	35 328	44 383
Telur dan susu/ <i>Eggs and milk</i>	44 851	49 232
Sayur-sayuran/ <i>Vegetables</i>	53 402	60 505
Kacang-kacangan/ <i>Legumes</i>	9 766	10 463
Buah-buahan/ <i>Fruits</i>	21 622	28 824
Minyak dan kelapa/ <i>Oil and coconut</i>	15 727	25 356
Bahan minuman/ <i>Beverage stuffs</i>	24 088	26 013
Bumbu-bumbuan/ <i>Spices</i>	17 602	23 656
Konsumsi lainnya/ <i>Miscellaneous food items</i>	17 158	19 506
Makanan dan minuman jadi/ <i>Prepared food and beverages</i>	153 139	164 931
Rokok/ <i>Cigarettes</i>	97 222	98 278
Jumlah makanan/Total food	673 083	751 764
Bukan makanan/Non-food		
Perumahan dan fasilitas rumah tangga/ <i>Housing and household facilities</i>	374 296	384 664
Aneka komoditas dan jasa/ <i>Goods and services</i>	134 387	152 748
Pakaian, alas kaki, dan tutup kepala/ <i>Clothing, footwear, and headgear</i>	29 430	29 931
Komoditas tahan lama/ <i>Durable goods</i>	33 947	45 085
Pajak, pungutan, dan asuransi/ <i>Taxes and insurance</i>	52 961	48 447
Keperluan pesta dan upacara/kenduri/ <i>Parties and ceremonies</i>	5 880	16 982
Jumlah bukan makanan/Total non-food	630 900	677 857
Jumlah/Total	1 303 983	1 429 621

Sumber/Source: BPS, Survei Sosial Ekonomi Nasional (Susenas) Maret/BPS-Statistics Indonesia, National Socioeconomic Survey March

Tabel 10.1 **Persentase Pengeluaran per Kapita Sebulan Menurut Kelompok Komoditas di Kabupaten Nunukan, 2021 dan 2022**
Percentage of Monthly Expenditure per Capita by Commodity Group in Nunukan Regency, 2021 and 2022

Kelompok Komoditas/Commodity Group	2021	2022
(1)	(2)	(3)
Makanan/Food		
Padi-padian/ <i>Cereals</i>	6,88	6,22
Umbi-umbian/ <i>Tubers</i>	0,83	0,74
Ikan/udang/cumi/kerang/ <i>Fish/shrimp/common squid/shells</i>	6,34	7,07
Daging/ <i>Meat</i>	2,71	3,10
Telur dan susu/ <i>Eggs and milk</i>	3,44	3,44
Sayur-sayuran/ <i>Vegetables</i>	4,10	4,23
Kacang-kacangan/ <i>Legumes</i>	0,75	0,73
Buah-buahan/ <i>Fruits</i>	1,66	2,02
Minyak dan kelapa/ <i>Oil and coconut</i>	1,21	1,77
Bahan minuman/ <i>Beverage stuffs</i>	1,85	1,82
Bumbu-bumbuan/ <i>Spices</i>	1,35	1,65
Konsumsi lainnya/ <i>Miscellaneous food items</i>	1,32	1,36
Makanan dan minuman jadi/ <i>Prepared food and beverages</i>	11,74	11,54
Rokok/ <i>Cigarettes</i>	7,46	6,87
Jumlah makanan/Total food	51,62	52,58
Bukan makanan/Non-food		
Perumahan dan fasilitas rumah tangga/ <i>Housing and household facilities</i>	28,70	26,91
Aneka komoditas dan jasa/ <i>Goods and services</i>	10,31	10,68
Pakaian, alas kaki, dan tutup kepala/ <i>Clothing, footwear, and headgear</i>	2,26	2,09
Komoditas tahan lama/ <i>Durable goods</i>	2,60	3,15
Pajak, pungutan, dan asuransi/ <i>Taxes and insurance</i>	4,06	3,39
Keperluan pesta dan upacara/kenduri/ <i>Parties and ceremonies</i>	0,45	1,19
Jumlah bukan makanan/Total non-food	48,38	47,42
Jumlah/Total	100,00	100,00

Sumber/Source: BPS, Survei Sosial Ekonomi Nasional (Susenas) Maret/BPS-Statistics Indonesia, National Socioeconomic Survey March

Tabel
Table 10.3**Persentase Penduduk Menurut Golongan Pengeluaran Per Kapita Sebulan di Kabupaten Nunukan, 2022**
Percentage of Population by Per Capita Spending Group a Month in Nunukan Regency, 2022

Golongan Pengeluaran <i>Spending Group</i> (Rp)	Persentase Penduduk <i>Percentage of Population</i>
(1)	(2)
< 150 000	-
150 000–199 999	-
200 000–299 999	-
300 000–499 999	0.4
500 000–749 999	8.8
750 000–999 999	17.9
1 000 000–1 499 999	43.9
> 1 500 000	29.1
Jumlah/Total	100,00

Sumber/Source: BPS, Survei Sosial Ekonomi Nasional (Susenas) Maret/BPS-Statistics Indonesia, National Socioeconomic Survey March

BAB XI

Perdagangan *Trade*

Jumlah Sarana Perdagangan
Menurut Jenisnya
di Kabupaten Nunukan
Tahun 2022

Pasar
43



Toko
263

Kios
315



Warung
141



PENJELASAN TEKNIS

1. **Pedagang** adalah pekerjaan yang berhubungan dengan menjual dan membeli barang untuk memperoleh keuntungan; jual-beli; niaga.

TECHNICAL NOTES

1. **A trader** is a job that is related to selling and buying goods for profit; buy and sell; commerce.

<https://nunukankab.bps.go.id>

ULASAN

Jumlah Sarana perdagangan di Kabupaten Nunukan mengalami peningkatan selama 4 tahun terakhir, dari 53 sarana menjadi 762 di tahun 2022

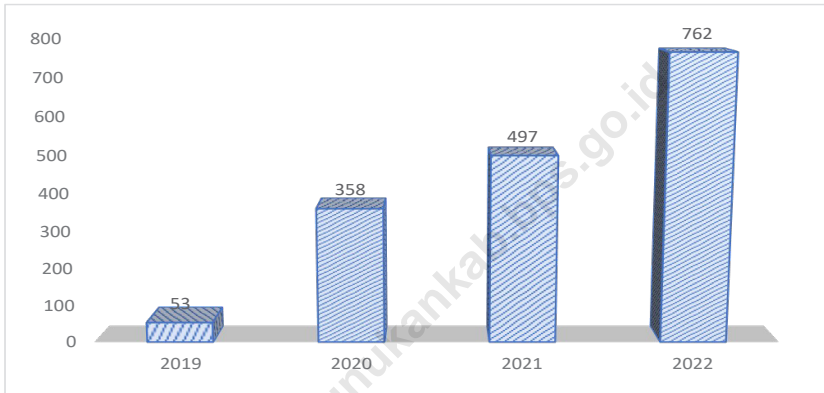
DESCRIPTION

The number of trading facilities in Nunukan Regency has increased over the last 4 years, from 53 facilities to 762 in 2022.

<https://nunukankab.bps.go.id>

Gambar
Figures 11.1

**Jumlah Sarana Perdagangan di Kabupaten Nunukan,
2019–2022**
**Number of Trading Facilities in Nunukan Regency, 2019–
2022**



Sumber/Source: Dinas Koperasi, Usaha Kecil, Dan Mengah, Perindustrian Dan Perdagangan/Cooperatives, Small and Medium Enterprise, and Trade Office.

Tabel
Table 11.1

**Jumlah Sarana Perdagangan Menurut Jenisnya di
Kabupaten Nunukan, 2019–2022**
**Number of Trading Facilities by Type of Facility in Nunukan
Regency, 2019–2022**

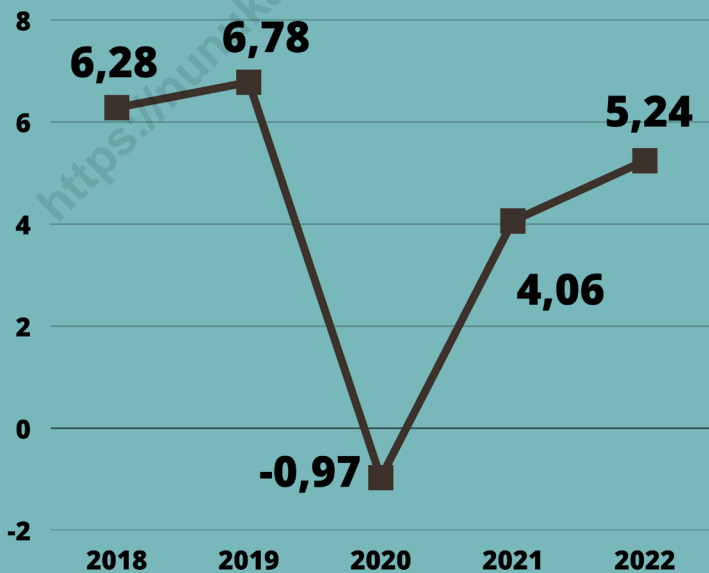
Jenis Sarana Perdagangan <i>Type of Trading Facilities</i>	2019	2020	2021	2022
(1)	(2)	(3)	(4)	(5)
Pasar/Market	43	43	43	43
Toko/Store	10	15	16	263
Kios	-	300	300	315
Warung	-	-	138	141
Jumlah/Total	53	358	497	762

Sumber/Source: Dinas Koperasi, Usaha Kecil, Dan Mengah, Perindustrian Dan Perdagangan/Cooperatives, Small and Medium Enterprise, and Trade Office.

BAB XII

Sistem Neraca Nasional *System of Regional Account*

Laju Pertumbuhan Ekonomi Kabupaten Nunukan 2018-2022



PENJELASAN TEKNIS**TECHNICAL NOTES**

1. Produk Domestik Bruto pada tingkat nasional serta Produk Domestik Regional Bruto (PDRB) pada tingkat regional (provinsi) menggambarkan kemampuan suatu wilayah untuk menciptakan nilai tambah pada suatu waktu tertentu. Untuk menyusun PDB maupun PDRB digunakan 2 pendekatan, yaitu lapangan usaha dan pengeluaran. Keduanya menyajikan komposisi data nilai tambah dirinci menurut sumber kegiatan ekonomi (lapangan usaha) dan menurut komponen penggunaannya. PDB maupun PDRB dari sisi lapangan usaha merupakan penjumlahan seluruh komponen nilai tambah bruto yang mampu diciptakan oleh sektor-sektor ekonomi atas berbagai aktivitas produksinya. Sedangkan dari sisi pengeluaran menjelaskan tentang penggunaan dari nilai tambah tersebut.
2. **Produk Domestik Bruto** menurut lapangan usaha mengalami perubahan klasifikasi dari 9 lapangan usaha menjadi 17 lapangan usaha.
3. **Klasifikasi PDRB menurut pengeluaran** dirinci menjadi 7 komponen yaitu komponen pengeluaran konsumsi rumah tangga, pengeluaran konsumsi

1. *The basic measure of the value added arising from economic activity is known as Gross Domestic Product at the national level and Gross Regional Domestic Product (GRDP) at the regional level (provinces/ regencies/ municipalities). To compile these statistics, two approaches have been used, i.e. "production approach" and "expenditure approach". The first approach is to measure value added produced by various kinds of economic activities, while the second approach is to measure final uses of the country's output. In other words, GDP/GRDP is the sum of total value added produced by all economic industries (activities) and the way of using it.*
2. **Gross domestic product** by industry classification changes from 9 sectors to 17 industries.
3. **GRDP by type of expenditures** is classified into: household consumption expenditure, NPISH consumption expenditure, government consumption expenditure, gross fixed capital

LNPRT, pengeluaran konsumsi pemerintah, pembentukan modal tetap bruto, perubahan inventori, ekspor barang dan jasa, dan impor barang dan jasa.

4. Produk Domestik Bruto maupun agregat turunannya disajikan dalam 2 (dua) versi penilaian, yaitu atas dasar "harga berlaku" dan atas dasar "harga konstan". Disebut sebagai harga berlaku karena seluruh agregat dinilai dengan menggunakan harga pada tahun berjalan, sedangkan harga konstan penilaiannya didasarkan kepada harga satu tahun dasar tertentu, dalam publikasi ini digunakan harga tahun 2010.

5. Laju pertumbuhan PDRB diperoleh dari perhitungan PDB atas dasar harga konstan. Diperoleh dengan cara mengurangi nilai PDRB pada tahun ke-n terhadap nilai pada tahun ke-n-1 (tahun sebelumnya), dibagi dengan nilai pada tahun ke-n-1, dikalikan dengan 100 persen. Laju pertumbuhan menunjukkan perkembangan agregat pendapatan dari satu waktu tertentu terhadap waktu sebelumnya.

formation, changes in inventories, exports of goods and services, and imports of goods and services.

4. GDP and its aggregations are presented in two forms: at current market prices and at constant base year market prices. In presenting current market prices, all aggregates are valued at current market prices, while base year constant market prices are shown by valuing all aggregates at fixed base year prices. Year of 2010 is used as the base year in this publication.

5. Growth rate of GRDP is derived from GRDP at constant market prices. It is obtained by subtracting the value of GRDP year n with the value of GRDP year n-1, divided by the value of GRDP year n-1 then multiplied by 100 percent. The growth rate of GDP explains the income growth during the given period.

ULASAN**DESCRIPTION****Produk Domestik Regional Bruto****Gross Regional Domestic Product**

Nilai PDRB pada tahun 2022 dengan tahun dasar 2010 adalah 40.220,01 miliar rupiah (adh Berlaku) dan 17.202,68 miliar rupiah (adh Konstan).

The value of GRDP in 2022 with base year 2010 was 40,220.01 billion rupiahs (at current prices) and 17,202.68 billion rupiahs (at constant prices).

Pertumbuhan Ekonomi**Economic Growth**

Laju pertumbuhan ekonomi Kabupaten Nunukan pada tahun 2022 sebesar 5,24%.

The economic growth of Nunukan Regency in 2022 was 5.24%.

Sektor pertambangan masih menjadi penyumbang terbesar PDRB Kabupaten Nunukan 2022 dengan share sebesar 58,62%.

The mining sector was still the largest contributor of GRDP of Nunukan Regency 2022 with a share of 58.62%.

Struktur Ekonomi**Economic Structure**

Struktur perekonomian Kabupaten Nunukan pada tahun 2018-2022 terlihat masih bertumpu pada eksploitasi sumber daya alam, baik yang dapat diperbaharui maupun tidak dapat diperbaharui.

The economic structure in Nunukan Regency in 2018-2022 still converges at natural resource exploitation. Whether it is a renewable natural resources or a non-renewable natural resources.

Hal ini tercermin dari nilai distribusi PDRB atas dasar harga berlaku yang masih didominasi oleh kategori pertambangan penggalan dan pertanian dengan nilai masing-masing 58,62% dan 17,66%. Hal ini menunjukkan masih diperlukan adanya dorongan dalam proses transformasi ekonomi Kabupaten Nunukan dari sektor primer ke sektor sekunder dan tersier.

This condition can be seen from the shared value of gross regional domestic product (PDRB) at the current price, which is still being dominated by mining quarrying category and agriculture each of 46.33% and 17.66%. From this condition, we should consider that a transformation is needed to change some primary sector to secondary sector and at last to tertiary sector is necessary.

Pendapatan Perkapita

Selama kurun waktu 2018-2022 sektor pertambangan dan penggalian memiliki kontribusi terbesar pertama menggeser sektor pertanian. Jika diakumulasikan maka peranan kedua sektor ini terhadap PDRB Kabupaten Nunukan sudah lebih dari 76.28%.

Hal ini menunjukkan bahwa secara umum terjadi peningkatan pendapatan penduduk karena keikutsertaannya dalam kegiatan ekonomi. Meskipun pada kenyataannya besarnya output yang dihasilkan sektor pertambangan tidak dapat dirasakan secara langsung oleh masyarakat. Hal tersebut disebabkan karena sebagian besar usaha dari sektor tersebut dimiliki oleh orang di luar wilayah.

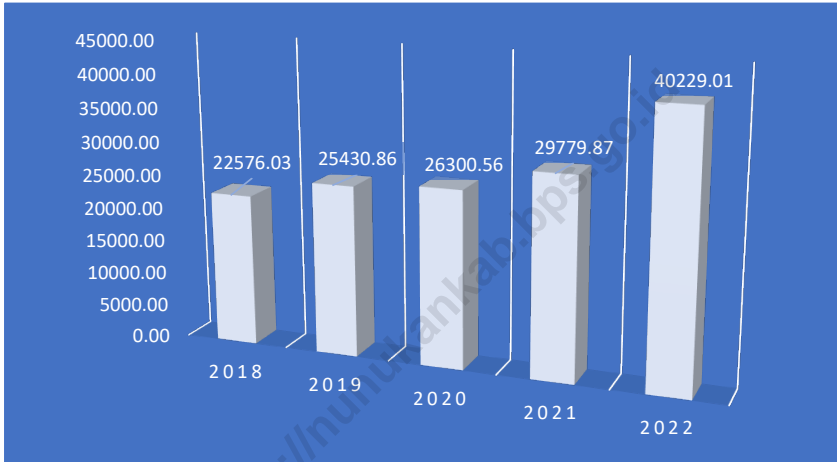
Percapita Income

During the period 2018–2022, mining and excavation sector had the largest contribution replacing agriculture sector. If accumulated, the contribution from both sectors of GDRP Nunukan Regency was more than 76.28%.

It shows that the increasing of population earnings has happened because of their participation in the economy activity generally. Despite the fact that the magnitude of the output produced by the mining sector can not be perceived directly by the people. This is because most of the businesses of the sector is owned by people outside the area.

Gambar 12.1
Figures

**Produk Domestik Regional Bruto Atas Dasar Harga
Berlaku di Kabupaten Nunukan (juta rupiah), 2018–
2022**
**Gross Regional Domestic Product at Current Market Prices
in Nunukan Regency (million rupiahs), 2018–2022**

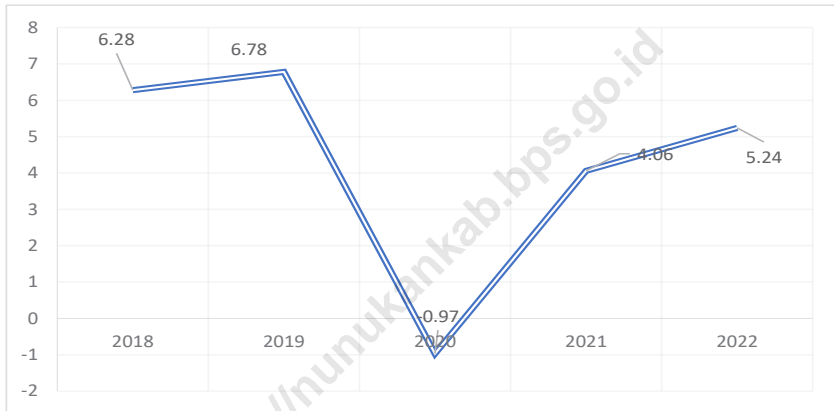


Catatan/Note: Data 2021: Angka Sementara/Preliminary Figures

Data 2022: Angka Sangat Sementara/Very Preliminary Figures

Sumber/Source: BPS, berbagai sensus, survei dan sumber lain/BPS-Statistics Indonesia, various census, survey, and other sources

Gambar 12.2 Laju Pertumbuhan Produk Domestik Regional Bruto Atas Dasar Harga Konstan 2010 di Kabupaten Nunukan (persen), 2018–2022
Growth Rate of Gross Regional Domestic Product at 2010 Constant Market Prices in Nunukan Regency (percent), 2018–2022



Catatan/Note: Data 2021: Angka Sementara/Preliminary Figures

Data 2022: Angka Sangat Sementara/Very Preliminary Figures

Sumber/Source: BPS, berbagai sensus, survei dan sumber lain/BPS-Statistics Indonesia, various census, survey, and other sources

Tabel
Table 12.1.

Produk Domestik Regional Bruto Atas Dasar Harga Berlaku Menurut Lapangan Usaha di Kabupaten Nunukan (miliar rupiah), 2018–2022
Gross Regional Domestic Product at Current Market Prices by Industry in Nunukan Regency (billion rupiahs), 2018–2022

Lapangan Usaha/Industry	2018	2019	2020	2021 ^X	2022 ^{XX}
(1)	(2)	(3)	(4)	(5)	(6)
A Pertanian, Kehutanan, dan Perikanan/ <i>Agriculture, Forestry, and Fishing</i>	4 896,12	5 552,41	6 026,18	6 572,25	7 103,78
B Pertambangan dan Penggalian/ <i>Mining and Quarrying</i>	10 804,29	12 092,78	11 971,28	14 294,21	23 582,62
C Industri Pengolahan/ <i>Manufacturing</i>	1 654,78	1 813,39	1 917,24	2 062,22	2 199,52
D Pengadaan Listrik dan Gas/ <i>Electricity and Gas</i>	5,64	6,46	7,48	7,70	8,83
E Pengadaan Air; Pengelolaan Sampah, Limbah, dan Daur Ulang/ <i>Water Supply; Sewerage, Waste Management, and Remediation Activities</i>	9,07	9,60	10,37	11,62	12,27
F Konstruksi/ <i>Construction</i>	1 683,09	1 975,61	2 156,67	2 265,85	2 310,27
G Perdagangan Besar dan Eceran; Reparasi Mobil dan Sepeda Motor/ <i>Wholesale and Retail Trade; Repair of Motor Vehicles and Motorcycles</i>	1 249,32	1 419,70	1 502,94	1 678,80	1 842,43
H Transportasi dan Pergudangan/ <i>Transportation and Storage</i>	457,94	519,17	528,97	542,22	619,25
I Penyediaan Akomodasi dan Makan Minum/ <i>Accommodation and Food Service Activities</i>	231,82	259,46	262,07	281,54	320,54
J Informasi dan Komunikasi/ <i>Information and Communication</i>	376,69	434,80	489,52	550,49	611,67

Lanjutan Tabel/*Continued Table* 12.1

Lapangan Usaha/ <i>Industry</i>		2018	2019	2020	2021 ^X	2022 ^{XX}
(1)		(2)	(3)	(4)	(5)	(6)
K	Jasa Keuangan dan Asuransi/ <i>Financial and Insurance Activities</i>	74,61	80,72	86,82	95,45	107,33
L	Real Estat/ <i>Real Estate Activities</i>	98,04	108,35	112,51	120,91	128,58
M,N	Jasa Perusahaan/ <i>Business Activities</i>	7,18	7,43	8,03	8,53	9,28
O	Administrasi Pemerintahan, Pertahanan, dan Jaminan Sosial Wajib/ <i>Public Administration and Defence; Compulsory Social Security</i>	619,41	693,75	710,23	735,11	771,53
P	Jasa Pendidikan/ <i>Education</i>	311,62	347,55	383,73	412,95	447,64
Q	Jasa Kesehatan dan Kegiatan Sosial/ <i>Human Health and Social Work Activities</i>	5,54	6,11	7,18	8,00	8,34
R,S,T,U	Jasa Lainnya/ <i>Other Services Activities</i>	90,86	103,58	119,33	132,03	145,11
Produk Domestik Regional Bruto/<i>Gross Regional Domestic Product</i>		22 576,03	25 430,86	26 300,56	29 779,87	40 229,01

Catatan/*Note*: ^X Angka Sementara/*Preliminary Figures*

^{XX} Angka Sangat Sementara/*Very Preliminary Figures*

Sumber/*Source*: BPS, berbagai sensus, survei dan sumber lain/*BPS-Statistics Indonesia, various census, survey, and other sources*

Tabel
Table 12.2

Produk Domestik Regional Bruto Atas Dasar Harga Konstan 2010 Menurut Lapangan Usaha di Kabupaten Nunukan (miliar rupiah), 2018–2022
Gross Regional Domestic Product at 2010 Constant Market Prices by Industry in Nunukan Regency (billion rupiahs), 2018–2022

Lapangan Usaha/Industry		2018	2019	2020	2021 ^X	2022 ^{XX}
(1)		(2)	(3)	(4)	(5)	(6)
A	Pertanian, Kehutanan, dan Perikanan/ <i>Agriculture, Forestry, and Fishing</i>	3 670,98	3 928,98	4 117,38	4 277,97	4 479,61
B	Pertambangan dan Penggalian/ <i>Mining and Quarrying</i>	6 532,39	6 930,45	6 552,14	6 876,56	7 285,10
C	Industri Pengolahan/ <i>Manufacturing</i>	1 181,21	1 234,84	1 218,33	1 245,72	1 283,93
D	Pengadaan Listrik dan Gas/ <i>Electricity and Gas</i>	4,42	4,78	5,33	5,46	5,85
E	Pengadaan Air; Pengelolaan Sampah, Limbah, dan Daur Ulang/ <i>Water Supply; Sewerage, Waste Management, and Remediation Activities</i>	7,55	7,74	8,06	8,54	8,81
F	Konstruksi/ <i>Construction</i>	1 016,84	1 118,85	1 123,99	1 124,52	1 129,44
G	Perdagangan Besar dan Eceran; Reparasi Mobil dan Sepeda Motor/ <i>Wholesale and Retail Trade; Repair of Motor Vehicles and Motorcycles</i>	824,39	893,91	899,75	963,16	1 047,49
H	Transportasi dan Pergudangan/ <i>Transportation and Storage</i>	313,72	338,25	333,04	336,21	364,66
I	Penyediaan Akomodasi dan Makan Minum/ <i>Accommodation and Food Service Activities</i>	162,48	176,10	172,95	179,76	198,51
J	Informasi dan Komunikasi/ <i>Information and Communication</i>	319,29	347,61	369,36	395,32	425,12

Lanjutan Tabel/*Continued Table 12.2*

Lapangan Usaha/Industry		2018	2019	2020	2021^X	2022^{XX}
(1)		(2)	(3)	(4)	(5)	(6)
K	Jasa Keuangan dan Asuransi/ <i>Financial and Insurance Activities</i>	51,03	53,22	53,36	57,06	61,89
L	Real Estat/ <i>Real Estate Activities</i>	83,84	88,60	89,29	92,16	96,50
M,N	Jasa Perusahaan/ <i>Business Activities</i>	5,38	5,49	5,49	5,61	5,96
O	Administrasi Pemerintahan, Pertahanan, dan Jaminan Sosial Wajib/ <i>Public Administration and Defence; Compulsory Social Security</i>	410,31	441,48	445,90	447,58	458,57
P	Jasa Pendidikan/ <i>Education</i>	204,62	220,77	236,78	247,23	262,09
Q	Jasa Kesehatan dan Kegiatan Sosial/ <i>Human Health and Social Work Activities</i>	3,79	4,07	4,53	4,93	5,03
R,S,T,U	Jasa Lainnya/ <i>Other Services Activities</i>	62,35	66,69	72,67	77,58	84,13
Produk Domestik Regional Bruto/<i>Gross Regional Domestic Product</i>		14 854,59	15 861,82	15 708,37	16 345,37	17 202,68

Catatan/Note: ^X Angka Sementara/*Preliminary Figures*

^{XX} Angka Sangat Sementara/*Very Preliminary Figures*

Sumber/Source: BPS, berbagai sensus, survei dan sumber lain/*BPS-Statistics Indonesia, various census, survey, and other sources*

Tabel
Table 12.3

Distribusi Persentase Produk Domestik Regional Bruto Atas Dasar Harga Berlaku Menurut Lapangan Usaha di Kabupaten Nunukan, 2018–2022
Percentage Distribution of Gross Regional Domestic Product at Current Market Prices by Industry in Nunukan Regency, 2018–2022

Lapangan Usaha/ <i>Industry</i>	2018	2019	2020	2021 ^X	2022 ^{XX}
(1)	(2)	(3)	(4)	(5)	(6)
A Pertanian, Kehutanan, dan Perikanan/ <i>Agriculture, Forestry, and Fishing</i>	21,69	21,83	22,91	22,07	17,66
B Pertambangan dan Penggalian/ <i>Mining and Quarrying</i>	47,86	47,55	45,52	48,00	58,62
C Industri Pengolahan/ <i>Manufacturing</i>	7,33	7,13	7,29	6,92	5,47
D Pengadaan Listrik dan Gas/ <i>Electricity and Gas</i>	0,02	0,03	0,03	0,03	0,02
E Pengadaan Air; Pengelolaan Sampah, Limbah, dan Daur Ulang/ <i>Water Supply; Sewerage, Waste Management, and Remediation Activities</i>	0,04	0,04	0,04	0,04	0,03
F Konstruksi/ <i>Construction</i>	7,46	7,77	8,20	7,61	5,74
G Perdagangan Besar dan Eceran; Reparasi Mobil dan Sepeda Motor/ <i>Wholesale and Retail Trade; Repair of Motor Vehicles and Motorcycles</i>	5,53	5,58	5,71	5,64	4,58
H Transportasi dan Pergudangan/ <i>Transportation and Storage</i>	2,03	2,04	2,01	1,82	1,54
I Penyediaan Akomodasi dan Makan Minum/ <i>Accommodation and Food Service Activities</i>	1,03	1,02	1,00	0,95	0,80
J Informasi dan Komunikasi/ <i>Information and Communication</i>	1,67	1,71	1,86	1,85	1,52
K Jasa Keuangan dan Asuransi/ <i>Financial and Insurance Activities</i>	0,33	0,32	0,33	0,32	0,27

Lanjutan Tabel/*Continued Table* 12.3

Lapangan Usaha/ <i>Industry</i>		2018	2019	2020	2021 ^X	2022 ^{XX}
(1)		(2)	(3)	(4)	(5)	(6)
L	Real Estat/ <i>Real Estate Activities</i>	0,43	0,43	0,43	0,41	0,32
M,N	Jasa Perusahaan/ <i>Business Activities</i>	0,03	0,03	0,03	0,03	0,02
O	Administrasi Pemerintahan, Pertahanan, dan Jaminan Sosial Wajib/ <i>Public Administration and Defence; Compulsory Social Security</i>	2,74	2,73	2,70	2,47	1,92
P	Jasa Pendidikan/ <i>Education</i>	1,38	1,37	1,46	1,39	1,11
Q	Jasa Kesehatan dan Kegiatan Sosial/ <i>Human Health and Social Work Activities</i>	0,02	0,02	0,03	0,03	0,02
R,S,T,U	Jasa Lainnya/ <i>Other Services Activities</i>	0,40	0,41	0,45	0,44	0,36
Produk Domestik Regional Bruto/<i>Gross Regional Domestic Product</i>		100,00	100,00	100,00	100,00	100,00

Catatan/*Note*: ^X Angka Sementara/*Preliminary Figures*

^{XX} Angka Sangat Sementara/*Very Preliminary Figures*

Sumber/*Source*: BPS, berbagai sensus, survei dan sumber lain/*BPS-Statistics Indonesia, various census, survey, and other sources*

Tabel
Table 12.4

Laju Pertumbuhan Produk Domestik Regional Bruto Atas Dasar Harga Konstan 2010 Menurut Lapangan Usaha di Kabupaten Nunukan (persen), 2018–2022
Growth Rate of Gross Regional Domestic Product at 2010 Constant Market Prices by Industry in Nunukan Regency (percent), 2018–2022

Lapangan Usaha/ <i>Industry</i>	2018	2019	2020	2021 ^X	2022 ^{XX}
(1)	(2)	(3)	(4)	(5)	(6)
A Pertanian, Kehutanan, dan Perikanan/ <i>Agriculture, Forestry, and Fishing</i>	8,03	7,03	4,80	3,90	4,71
B Pertambangan dan Penggalian/ <i>Mining and Quarrying</i>	5,61	6,09	-5,46	4,95	5,94
C Industri Pengolahan/ <i>Manufacturing</i>	0,44	4,54	-1,34	2,25	3,07
D Pengadaan Listrik dan Gas/ <i>Electricity and Gas</i>	10,17	8,01	11,60	2,46	7,13
E Pengadaan Air; Pengelolaan Sampah, Limbah, dan Daur Ulang/ <i>Water Supply; Sewerage, Waste Management, and Remediation Activities</i>	3,84	2,54	4,18	5,92	3,18
F Konstruksi/ <i>Construction</i>	8,84	10,03	0,46	0,05	0,44
G Perdagangan Besar dan Eceran; Reparasi Mobil dan Sepeda Motor/ <i>Wholesale and Retail Trade; Repair of Motor Vehicles and Motorcycles</i>	7,61	8,43	0,65	7,05	8,76
H Transportasi dan Pergudangan/ <i>Transportation and Storage</i>	8,15	7,82	-1,54	0,95	8,46
I Penyediaan Akomodasi dan Makan Minum/ <i>Accommodation and Food Service Activities</i>	11,36	8,38	-1,78	3,93	10,43
J Informasi dan Komunikasi/ <i>Information and Communication</i>	8,43	8,87	6,26	7,03	7,54
K Jasa Keuangan dan Asuransi/ <i>Financial and Insurance Activities</i>	7,72	4,28	0,27	6,93	8,47

Lanjutan Tabel/*Continued Table 12.4*

Lapangan Usaha/ <i>Industry</i>		2018	2019	2020	2021 ^x	2022 ^{xx}
(1)		(2)	(3)	(4)	(5)	(6)
L	Real Estat/ <i>Real Estate Activities</i>	6,06	5,69	0,77	3,21	4,71
M,N	Jasa Perusahaan/ <i>Business Activities</i>	2,48	2,21	-0,04	2,25	6,06
O	Administrasi Pemerintahan, Pertahanan, dan Jaminan Sosial Wajib/ <i>Public Administration and Defence; Compulsory Social Security</i>	6,36	7,60	1,00	0,38	2,45
P	Jasa Pendidikan/ <i>Education</i>	4,98	7,89	7,25	4,41	6,01
Q	Jasa Kesehatan dan Kegiatan Sosial/ <i>Human Health and Social Work Activities</i>	6,43	7,32	11,28	8,87	1,88
R,S,T,U	Jasa Lainnya/ <i>Other Services Activities</i>	5,92	6,96	8,97	6,75	8,45
Produk Domestik Regional Bruto/<i>Gross Regional Domestic Product</i>		6,28	6,78	-0,97	4,06	5,24

Catatan/*Note*: ^xAngka Sementara/*Preliminary Figures*

^{xx}Angka Sangat Sementara/*Very Preliminary Figures*

Sumber/*Source*: BPS, berbagai sensus, survei dan sumber lain/*BPS-Statistics Indonesia, various census, survey, and other sources*

Tabel
Table 12.5

Produk Domestik Regional Bruto Atas Dasar Harga Berlaku Menurut Jenis Pengeluaran di Kabupaten Nunukan (miliar rupiah), 2018–2022
Gross Regional Domestic Product at Current Market Prices by Type of Expenditure in Nunukan Regency (billion rupiahs), 2018–2022

Jenis Pengeluaran <i>Type of Expenditure</i>	2018	2019	2020	2021^X	2022^{XX}
(1)	(2)	(3)	(4)	(5)	(6)
Pengeluaran Konsumsi Rumah Tangga <i>Household Consumption Expenditure</i>	3 782,95	4 067,97	4 042,27	4 198,57	4 540,61
Pengeluaran Konsumsi LNPR <i>NPISH Consumption Expenditure</i>	78,26	88,35	89,94	90,45	98,93
Pengeluaran Konsumsi Pemerintah <i>Government Consumption Expenditure</i>	1 182,93	1 267,29	1 376,64	1 368,09	1 376,33
Pembentukan Modal Tetap Bruto <i>Gross Fixed Capital Formation</i>	6 021,86	6 370,37	6 375,03	6 526,03	6 919,41
Perubahan Inventori <i>Changes in Inventories</i>	31,19	31,28	36,13	34,85	37,07
Net Ekspor Barang dan Jasa <i>Net Exports of Goods and Services</i>	11 478,84	13 605,60	14 380,55	17 561,88	27 256,66
Produk Domestik Regional Bruto Gross Regional Domestic Product	22 576,03	25 430,86	26 300,56	29 779,87	40 229,01

Catatan/Note: ^X Angka Sementara/Preliminary Figures

^{XX} Angka Sangat Sementara/Very Preliminary Figures

Sumber/Source: BPS, berbagai sensus, survei dan sumber lain/BPS-Statistics Indonesia, various census, survey, and other sources

Tabel
Table 12.6

Produk Domestik Regional Bruto Atas Dasar Harga Konstan 2010 Menurut Jenis Pengeluaran di Kabupaten Nunukan (miliar rupiah), 2018–2022
Gross Regional Domestic Product at 2010 Constant Market Prices by Type of Expenditure in Nunukan Regency (billion rupiahs), 2018–2022

Jenis Pengeluaran Type of Expenditure	2018	2019	2020	2021^X	2022^{XX}
(1)	(2)	(3)	(4)	(5)	(6)
Pengeluaran Konsumsi Rumah Tangga <i>Household Consumption Expenditure</i>	2 297,95	2 372,00	2 454,14	2 521,51	2 628,50
Pengeluaran Konsumsi LNPR <i>NPISH Consumption Expenditure</i>	47,50	48,07	53,28	52,76	55,17
Pengeluaran Konsumsi Pemerintah <i>Government Consumption Expenditure</i>	615,90	642,07	751,99	739,86	731,30
Pembentukan Modal Tetap Bruto <i>Gross Fixed Capital Formation</i>	3 798,38	3 905,67	3 944,87	3 974,20	4 064,52
Perubahan Inventori <i>Changes in Inventories</i>	21,78	17,14	20,13	18,52	18,79
Net Ekspor Barang dan Jasa <i>Net Exports of Goods and Services</i>	7 195,24	7 876,10	8 483,96	9 038,53	9 704,39
Produk Domestik Regional Bruto Gross Regional Domestic Product	13 976,75	14 861,06	15 708,37	16 345,37	17 202,68

Catatan/Note: ^X Angka Sementara/Preliminary Figures

^{XX} Angka Sangat Sementara/Very Preliminary Figures

Sumber/Source: BPS, berbagai sensus, survei dan sumber lain/BPS-Statistics Indonesia, various census, survey, and other sources

BAB XIII

Perbandingan Antara Kabupaten/Kota *Regency/Municipal Comparison*



Indeks Pembangunan Manusia Menurut Kabupaten/Kota di Provinsi Kalimantan Utara Tahun 2022

Kabupaten Malinau

72,75

Kabupaten Bulungan

72,08

Kabupaten Tana Tidung

68,60

Kabupaten Nunukan

67,16

Kota Tarakan

76,68

PENJELASAN TEKNIS

1. **Produk Domestik Bruto** maupun agregat turunannya disajikan dalam 2 (dua) versi penilaian, yaitu atas dasar “harga berlaku” dan atas dasar “harga konstan”. Disebut sebagai harga berlaku karena seluruh agregat dinilai dengan menggunakan harga pada tahun berjalan, sedangkan harga konstan penilaiannya didasarkan kepada harga satu tahun dasar tertentu, dalam publikasi ini digunakan harga tahun 2010.
2. **Laju pertumbuhan PDRB** diperoleh dari perhitungan PDB atas dasar harga konstan. Diperoleh dengan cara mengurangi nilai PDRB pada tahun ke-n terhadap nilai pada tahun ke n-1 (tahun sebelumnya), dibagi dengan nilai pada tahun ke n-1, dikalikan dengan 100 persen. Laju pertumbuhan menunjukkan perkembangan agregat pendapatan dari satu waktu tertentu terhadap waktu sebelumnya.
3. **Penduduk miskin** adalah penduduk yang memiliki rata-rata pengeluaran per kapita per bulan di bawah Garis Kemiskinan.
4. **Penduduk Indonesia** adalah semua orang yang berdomisili di wilayah teritorial Indonesia

TECHNICAL NOTES

1. **Gross domestic product** and its aggregations are presented in two forms: at current market prices and at constant base year market prices. In presenting current market prices, all aggregates are valued at current market prices, while base year constant market prices are shown by valuing all aggregates at fixed base year prices. Year of 2010 is used as the base year in this publication.
2. **Growth rate of GRDP** is derived from GRDP at constant market prices. It is obtained by subtracting the value of GRDP year n with the value of GRDP year n-1, divided by the value of GRDP year n-1 then multiplied by 100 percent. The growth rate of GDP explains the income growth during the given period.
3. A person whose expenditure per capita per month is below the poverty line is **considered to be poor**.
4. **The population of Indonesia** are all residents of the entire territory of Indonesia who have stayed for

selama 6 bulan atau lebih dan atau mereka yang berdomisili kurang dari 6 bulan tetapi bertujuan menetap.

six months or longer, and those who intended to stay more than six months even though their length of stay is less than six month.

5. Menurut UNDP, Indeks Pembangunan Manusia (IPM) mengukur capaian pembangunan manusia berbasis sejumlah komponen dasar kualitas hidup. Sebagai ukuran kualitas hidup, IPM dibangun melalui pendekatan tiga dimensi dasar. Dimensi tersebut mencakup umur panjang dan sehat; pengetahuan, dan kehidupan yang layak.

5. According to UNDP, the Human Development Index (HDI) measures the achievement of human development based on a number of basic components of quality of life. As a measure of quality of life, HDI is built through a three-dimensional approach. These dimensions include long life and health; knowledge, and a decent life.

<https://nunukankal.com>

ULASAN

Provinsi Kalimantan Utara terdiri atas empat Kabupaten dan satu Kota. Berdasarkan hasil Proyeksi Penduduk 2022, Kabupaten Tana Tidung menjadi kabupaten dengan jumlah penduduk paling kecil dan Kota Tarakan mempunyai jumlah penduduk paling banyak.

Laju pertumbuhan ekonomi pada tahun 2022 semua kabupaten/kota di Provinsi Kalimantan Utara mengalami peningkatan. Kota Tarakan menjadi kabupaten/kota dengan peningkatan angka pertumbuhan ekonomi terbesar.

Pada tahun 2022, jumlah penduduk miskin di Provinsi Kalimantan Utara mengalami penurunan menjadi 49,47 ribu jiwa dibanding tahun sebelumnya. Di Kabupaten Nunukan, jumlah penduduk miskin turun menjadi 12,86 ribu jiwa. Kabupaten/Kota dengan jumlah penduduk miskin terbesar di Provinsi Kalimantan Utara adalah Kota Tarakan, yaitu sebesar 16,75 ribu jiwa.

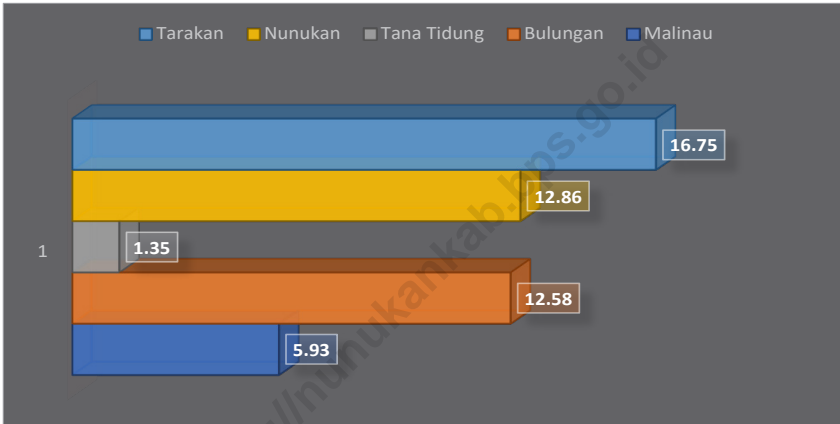
DESCRIPTION

Kalimantan Utara Province consists of four regencies and one town. Based on Population Census 2022, Tana Tidung Regency had the less of population and Tarakan Municipality had the most.

The economic growth rate in 2022 for all regencies/cities in Kalimantan Utara Province has decreased. Tarakan Municipality be the regency/municipality with the highest decreasing in economic growth rate.

In 2022, number of poor people in the Kalimantan Utara Province decreased to 49.47 thousand poor people. In Nunukan Regency, the number of poor people decreased to 12.86 thousand poor people. The regency/municipality with the largest number of poor people in Kalimantan Utara Province is Tarakan Municipality, which is 16.75 thousands poor people.

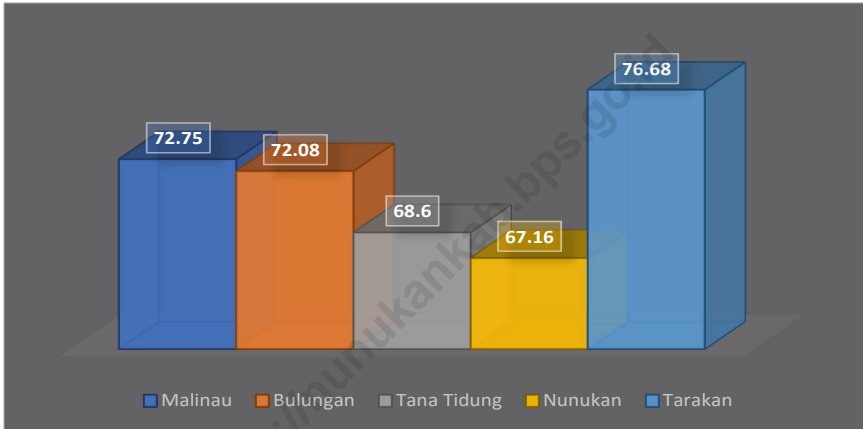
Gambar 13.1 **Jumlah Penduduk Miskin Menurut Kabupaten/Kota di Provinsi Kalimantan Utara (ribu), 2022**
Figures **Number of Poor Population by Regency/Municipality in Kalimantan Utara Province (thousand), 2022**



Sumber/Source: Badan Pusat Statistik Kalimantan Utara/BPS-Statistics of Kalimantan Utara Province

Gambar 13.2
Figures

**Indeks Pembangunan Manusia Menurut Kabupaten/Kota
di Provinsi Kalimantan Utara, 2022**
*Human Development Index by Regency/Municipality in
Kalimantan Utara Province, 2022*



Sumber/Source: Badan Pusat Statistik Kalimantan Utara/BPS-Statistics of Kalimantan Utara Province

Tabel 13.1 Jumlah Penduduk Menurut Kabupaten/Kota di Provinsi Kalimantan Utara (ribu), 2018–2022
Table *Population by Regency/Municipality in Kalimantan Utara Province (thousand), 2018–2022*

Kabupaten/Kota Regency/Municipality	2018 ¹	2019 ¹	2020 ²	2021 ³	2022 ³
(1)	(2)	(3)	(4)	(5)	(6)
Malinau	82 901	84 609	82 510	83,796	85 316
Bulungan	132 414	133 166	151 844	154,458	157 593
Tana Tidung	25 342	26 607	25 584	26,447	27 571
Nunukan	192 235	196 918	199 090	203,220	208 303
Tarakan	249 891	254 262	242 786	245,701	248 972
Kalimantan Utara	682 783	695 562	701 814	713,622	727 755

Sumber/Source: ¹ BPS, Proyeksi Penduduk Indonesia 2010–2035/BPS-Statistics Indonesia, Indonesia Population Projection 2010–2035
² BPS, Sensus Penduduk (SP) 2020/BPS-Statistics Indonesia, 2020 Population Census
³ BPS, Hasil Proyeksi Penduduk Interim 2020-2023 (Pertengahan tahun/Juni)/The result of Interim Population Projection 2020-2023 (mid year/June)

Tabel
Table 13.2**Laju Pertumbuhan Produk Domestik Regional Bruto Atas Dasar Harga Konstan 2010 Menurut Kabupaten/Kota di Provinsi Kalimantan Utara (persen), 2018–2022**
Rate of Growth of Gross Regional Domestic Products at Constant 2010 Prices by Regency/Municipality in Kalimantan Utara Province (percent), 2018–2022

Kabupaten/Kota Regency/Municipality	2018	2019	2020	2021 ¹	2022 ²
(1)	(2)	(3)	(4)	(5)	(6)
Malinau	5,78	6,44	-0,53	4,50	5,27
Bulungan	5,06	4,70	-0,70	3,95	5,30
Tana Tidung	3,57	4,89	-0,97	4,21	5,03
Nunukan	6,28	6,78	-0,97	4,06	5,24
Tarakan	7,50	7,68	-0,75	3,95	5,59
Kalimantan Utara	5,36	6,89	-1,09	3,98	5,34

Catatan/Note: ¹ Angka Sementara/Preliminary Figures² Angka Sangat Sementara/Very Preliminary Figures

Sumber/Source: Badan Pusat Statistik Kalimantan Utara/BPS-Statistics of Kalimantan Utara Province

Tabel 13.3 **Jumlah Penduduk Miskin Menurut Kabupaten/Kota di Provinsi Kalimantan Utara (ribu), 2018–2022**
Table 13.3 **Number of Poor Population by Regency/Municipality in Kalimantan Utara Province (thousand), 2018–2022**

Kabupaten/Kota Regency/Municipality	2018	2019	2020	2021	2022
(1)	(2)	(3)	(4)	(5)	(6)
Malinau	6,63	6,23	6,16	6,39	5,93
Bulungan	13,03	12,40	13,08	13,48	12,58
Tana Tidung	1,34	1,34	1,46	1,49	1,35
Nunukan	13,38	12,69	13,76	13,94	12,86
Tarakan	15,97	16,11	17,33	17,57	16,75
Kalimantan Utara	50,35	48,78	51,79	52,86	49,47

Sumber/Source: Badan Pusat Statistik Kalimantan Utara/BPS-Statistics of Kalimantan Utara Province

Tabel
Table 13.4**Indeks Pembangunan Manusia Menurut Kabupaten/Kota
di Provinsi Kalimantan Utara, 2018–2022**
*Human Development Index by Regency/Municipality in
Kalimantan Utara Province, 2018–2022*

Kabupaten/Kota Regency/Municipality	2018	2019	2020	2021	2022
(1)	(2)	(3)	(4)	(5)	(6)
Malinau	71,74	72,06	71,94	72,32	72,75
Bulungan	71,23	71,66	71,10	71,80	72,08
Tana Tidung	67,05	67,79	66,97	67,76	68,60
Nunukan	65,67	66,32	65,79	66,46	67,16
Tarakan	75,69	76,09	75,83	76,23	76,68
Kalimantan Utara	70,56	71,15	70,63	71,19	71,83

Sumber/Source: Badan Pusat Statistik Kalimantan Utara/BPS-Statistics of Kalimantan Utara Province

ST 2023

SENSUS PERTANIAN

BerAKHLAK

Berorientasi Pelayanan Akuntabel Kompeten
Harmonis Loyal Adaptif Kolaboratif

DATA

MENCERDASKAN BANGSA

Enlighten The Nation



**BADAN PUSAT STATISTIK
KABUPATEN NUNUKAN**

BPS-STATISTICS OF NUNUKAN REGENCY

Jl. Brahatu Muh. Aldy Perkantoran Vertikal,

Kabupaten Nunukan, Kalimantan Utara

Telepon: (0556)2027937

Homepage: <https://nunukankab.bps.go.id>

Email: bps6504@bps.go.id

ISSN 1907-2147



9 771907 214005