

Katalog /Catalog: 1102001.6471

KOTA BALIKPAPAN DALAM ANGKA

Balikpapan Municipality in Figures

2023



**BADAN PUSAT STATISTIK
KOTA BALIKPAPAN**
BPS-Statistics of Balikpapan Municipality



KOTA BALIKPAPAN DALAM ANGKA

Balikpapan Municipality in Figures

2023

KOTA BALIKPAPAN DALAM ANGKA

Balikpapan Municipality in Figures

2023

ISSN: 0215-238x

No. Publikasi/*Publication Number*: 64710.2304

Katalog /*Catalog*: 1102001.6471

Ukuran Buku/*Book Size*: 14,8 cm x 21 cm

Jumlah Halaman/*Number of Pages*: lii + 460 hal/*pages*

Naskah/*Manuscript*:

BPS Kota Balikpapan

BPS-Statistics of Balikpapan Municipality

Penyunting/*Editor*:

BPS Kota Balikpapan

BPS-Statistics of Balikpapan Municipality

Gambar Kover/*Cover Design*:

BPS Kota Balikpapan

BPS-Statistics of Balikpapan Municipality

Ilustrasi Kover/*Cover Illustration*:

Menara Jam Kota Balikpapan/*Balikpapan Municipality Clock Tower*

Diterbitkan oleh/*Published by*:

©BPS Kota Balikpapan/*BPS-Statistics of Balikpapan Municipality*

Dicetak oleh/*Printed by*:

CV. Multi Agung Kreasi

Dilarang mengumumkan, mendistribusikan, mengomunikasikan, dan/atau mengandakan sebagian atau seluruh isi buku ini untuk tujuan komersil tanpa izin tertulis dari Badan Pusat Statistik.

Prohibited to announce, distribute, communicate, and/or copy part or all of this book for commercial purpose without permission from BPS-Statistics Indonesia.

TIM PENYUSUN/TEAM MEMBERS

Pengarah/Director

Dr. Mustaqim SST., SE., M.Si

Penanggung Jawab/Persons in Charge

Dr. Mustaqim SST., SE., M.Si

Penyunting/Editors

R. Agus Setyawan, S.ST

Pengolah Data dan Penulis Naskah/Data Processing and Authors

Retno Ramadhani,S.Kom

Ridha Asih,S.Kom

Nahar Ridlo Nasrullah,S.Tr.Stat

Muhammad Rizqi Aulia Rahman S.Tr.Stat.

Penata Letak/Layout Designers

Retno Ramadhani,S.Kom

KONTRIBUTOR DATA/DATA CONTRIBUTOR

1. Kementerian Agama/*Ministry of Religious Affair*
2. Kementerian Pendidikan dan Kebudayaan/*The Ministry of Education and Culture*
3. Badan Meteorologi Klimatologi dan Geofisika/*Meteorological, Climatology, and Geophysical Agency*
4. Badan Pusat Statistik/*BPS-Statistics Indonesia*
5. Badan Perencanaan Pembangunan Daerah Kota Balikpapan/*Agency of Regional Development, Research and Development In Balikpapan Municipality*
6. Komisi Pemilihan Umum Kota Balikpapan/*Election Comission in Balikpapan Municipality*
7. Palang Merah Indonesia (persero) /*Indonesia Blood Donor*
8. Dinas Komunikasi dan Informatika/*Service of Communication and Information*
9. Kantor Perwakilan Bank Indonesia Kota Balikpapan/*Bank Indonesia Representative Office Balikpapan*
10. Badan Pengelola Keuangan dan Aset Daerah Kota Balikpapan/*Regional Financial Management Agency in Balikpapan Municipality*
11. PT. Perusahaan Listrik Negara (persero) Area Balikpapan/*Power Generation Compay Balikpapan Area*
12. Badan Narkotika Nasional Kota Balikpapan/*National Narcotics Agency in Balikpapan Municipality*
13. Dinas Koperasi Usaha Mikro, Kecil dan Menengah dan Perindustrian/*Departement of Coorporative, Micro, Small, Medium Enterprises and Industry*
14. Dinas Pangan, Pertanian dan Perikanan Kota Balikpapan/*Agency of Food, Agriculture and Fisheries in Balikpapan Municipality*
15. Perusahaan Daerah Air Minum Kota Balikpapan/*Water Distribution Company in Balikpapan Municipality*
16. Dinas Penanaman Modal dan Pelayanan Perijinan Terpadu Kota Balikpapan/*Capital Investment Permitted Service, in Balikpapan Municipality*

17. Unit Pelaksana Teknis Meteorologi/*Unit Of Meteorological Technical Implementation*
18. Dinas Pemuda Olahraga, Pariwisata, dan Ekonomi Kreatif Kota Balikpapan/*Youth, Sport and Tourism Office in Balikpapan Municipality*
19. Badan Lingkungan Hidup Kota Balikpapan/*Agency of Environmental in Balikpapan Municipality*
20. Dinas Kependudukan Dan Pencatatan Sipil Kota Balikpapan/*Population and Civil Registry Office in Balikpapan Municipality*
21. Akademi Kebidanan Bakti Indonesia Kota Balikpapan/*Academies of Indonesian Bakti Midwifery in Balikpapan Municipality*
22. Akademi Kebidanan Borneo Medistra Kota Balikpapan/*Borneo Medistra Academy of Midwifery in Balikpapan Municipality*
23. Institut Teknologi Kalimantan Kota Balikpapan/*Institute of Technology Borneo in Balikpapan Municipality*
24. Politeknik Ilmu Pelayaran Kota Balikpapan/*Shipping Science Polytechnic in Balikpapan Municipality*
25. Politeknik Negeri Balikpapan/*State Polytechnic in Balikpapan Municipality*
26. Sekolah Tinggi Manajemen Informatika dan Komputer Borneo Internasional Kota Balikpapan/*College of Informatics and Computer Management International College in Balikpapan Municipality*
27. Sekolah Tinggi Teknologi Minyak dan Gas/*College of Oil and Gas Technology*
28. Universitas Tridharma Balikpapan/*Tridharma University in Balikpapan Municipality*
29. Badan Penanggulangan Bencana Daerah Kota Balikpapan/*Agency of Regional Disaster Management (BPBD) in Balikpapan Municipality*
30. Kantor Arsip dan Perpustakaan Kota Balikpapan/*Library and Archives Service in Balikpapan Municipality*
31. Pengadilan Agama Kota Balikpapan/*Religious Court in Balikpapan Municipality*
32. Badan Urusan Logistik Kota Balikpapan/*Perum BULOG East Kalimantan Regional Division in Balikpapan Municipality*
33. Kantor Pelayanan Perbendaharaan Negara Balikpapan/*Office of State Treasury Service in Balikpapan Municipality*
34. Badan Pertanahan Nasional/*Agency of National Land*

35. Kamar Dagang dan Industri Kota Balikpapan/*Chamber of Commerce and Industry in Balikpapan Municipality*
36. Direktorat Lalu Lintas Polda Kaltim/ *East Kalimantan Province Regional Police Traffic Directorate*
37. Badan Komunikasi Pemuda Remaja Masjid Indonesia Kota Balikpapan/*Agency of Indonesian Mosque Youth Communication in Balikpapan Municipality*
38. Akademi Bahasa Asing Balikpapan/*Academy of Foreign Language in Balikpapan Municipality*
39. Universitas Mulia/*Mulia University*
40. Institut Kristen Balikpapan/*Christian Institute in Balikpapan Municipality*
41. Politeknik Ilmu Kesehatan Prov. Kalimantan Timur/*Health Science Polytechnic Prov. East Kalimantan*
42. Universitas Balikpapan/*Balikpapan University*
43. Sekolah Tinggi Ilmu Ekonomi Kota Balikpapan/*College of Economics in Balikpapan Municipality*
44. Kantor Kesatuan Bangsa dan Politik Kota Balikpapan/*Office of The National Unity and Politics in Balikpapan Municipality*
45. PT. Pos Indonesia Balikpapan
46. Badan Kepegawaian Daerah Kota Balikpapan/*Department of Personnel and Development of Human Resources in Balikpapan Municipality*
47. Unit Pelaksana Teknis Penyeberangan Kariangau/*Unit of Crossing Technical Implementation in Kariangau*
48. Dinas Perdagangan Kota Balikpapan/*Trade Service in Balikpapan Municipality*
49. Dinas Pekerjaan Umum Kota Balikpapan/*Balikpapan Public Works Department*
50. Balai Pelaksana Jalan Nasional (BPJN) XII Balikpapan, Direktorat Jenderal Bina Marga, Kementerian Pekerjaan Umum dan Perumahan Rakyat (PUPR)/*Ministry of Public Works and Public Housing (PUPR)*
51. PT. Pelabuhan Indonesia IV (persero) Cabang Balikpapan
52. Unit Pelaksana Teknis Daerah Pemeliharaan Infrastruktur Pekerjaan Umum Wil I/*Regional Technical Implementation Unit for Public Works*

Infrastructure Maintenance Wil I

53. Dinas Perhubungan Kota Balikpapan/*Transportation Departement in Balikpapan Municipality*
54. Kepolisian Resor Balikpapan/*Police Station Iin Balikpapan Municipality*
55. Sekolah Tinggi Ilmu Ekonomi Madani Kota Balikpapan/*College of Civil Economics in Balikpapan Municipality*
56. Badan Amil Zakat Nasional Kota Balikpapan/*National Amil Zakat Agency in Balikpapan Municipality*
57. Sekretariat Dewan Perwakilan Rakyat Daerah Kota Balikpapan/*Secretariat of the Regional Representatives Council in Balikpapan Municipality*
58. Dinas Kesehatan Kota Balikpapan/*Public Health Office in Balikpapan Municipality*
59. Dinas Ketenagakerjaan Kota Balikpapan/ *Agency Of Employment in Balikpapan Municipality*
60. BPJS Ketenagakerjaan /*BPJS of Employment*

PETA WILAYAH KOTA BALIKPAPAN
MAP OF BALIKPAPAN MUNICIPALITY



KEPALA BPS KOTA BALIKPAPAN
CHIEF STATISTICIAN OF BALIKPAPAN MUNICIPALITY



Dr. MUSTAQIM, SST., SE., M.Si



KATA PENGANTAR

Kota Balikpapan Dalam Angka 2023 merupakan seri dari publikasi tahunan yang diterbitkan oleh BPS Kota Balikpapan. Publikasi ini dimaksudkan untuk memberikan gambaran tentang pembangunan dan perkembangan perstatistikan di Kota Balikpapan.

Dalam penyusunan publikasi ini, selain dari data primer, data yang dihimpun juga bersumber dari data sekunder, baik dari instansi pemerintah maupun swasta. Kepada semua Dinas/Instansi/Lembaga Pemerintah maupun Swasta yang telah membantu menyediakan data, kami sampaikan terima kasih.

Meskipun telah diupayakan kelengkapan data yang disajikan, namun disadari bahwa publikasi ini masih belum dapat memenuhi kebutuhan seluruh pengguna data. Oleh karena itu, saran dan tanggapan yang bersifat konstruktif dari para pengguna sangat diharapkan.

Akhirnya, semoga publikasi ini dapat bermanfaat bagi kita semua.

Balikpapan, Februari 2023
Kepala BPS
Kota Balikpapan

Dr. Mustaqim, SST., SE., M.Si



PREFACE

Balikpapan Municipality in Figures 2023 is a series of annual publication issued by BPS-Statistics of Balikpapan Municipality. This publication's aim is to provide an overview on the regional development and statistical development in Balikpapan Municipality.

In preparing this publication, apart from primary data, we also compiled data from secondary sources; which we collected from government agencies and private agencies. We wish to express our sincere gratitude for the government agencies, private agencies and organization that have helped us by providing the data.

Despite has been attempted to be thorough in all aspects, we believe that this publication still cannot meet all of our data consumers' satisfaction. Therefore, we always welcome suggestions and constructive feedback from all of our data consumers.

Lastly, we hope that this publication will be useful for us all.

Balikpapan, Februari 2023
Chief Statistician
of Balikpapan Municipality

Dr. Mustaqim, SST., SE., M.Si

DAFTAR ISI / CONTENTS

Halaman
Page

Peta Wilayah Kota Balikpapan/ <i>Map Of Balikpapan Municipality</i>	ix
Kepala BPS Kota Balikpapan/ <i>Chief Statistician Of Balikpapan Municipality</i>	xi
Kata Pengantar/ <i>Preface</i>	xiii
Daftar Isi/ <i>Contents</i>	xv
Daftar Tabel/ <i>List of Tables</i>	xvii
Daftar Gambar/ <i>List of Figures</i>	xliii
Penjelasan Umum/ <i>Explanatory Notes</i>	xlvii
Daftar Singkatan/ <i>List of Abbreviations</i>	xlix
Statistik Kunci/ <i>Key Statistics</i>	li
1. Geografi dan Iklim/ <i>Geography and Climate</i>	1
2. Pemerintahan/ <i>Government</i>	35
3. Penduduk dan Ketenagakerjaan/ <i>Population and Employment</i>	79
4. Sosial dan Kesejahteraan Rakyat/ <i>Social and Welfare</i>	113
5. Pertanian, Kehutanan, Peternakan, dan Perikanan/ <i>Agriculture, Forestry, Livestock, and Fishery</i>	227
6. Industri, Energi dan Konstruksi/ <i>Industry, Energy and Construction</i> ..	293
7. Pariwisata/ <i>Tourism</i>	311
8. Transportasi dan Komunikasi/ <i>Transportation dan Communication</i> ..	325
9. Keuangan Daerah dan Harga/ <i>System of Regional Accounts</i>	359
10. Sistem Neraca Regional/ <i>System of Regional Accounts</i>	389
11. Perdagangan/ <i>Trade</i>	399
12. Sistem Neraca Regional/ <i>System of Regional Accounts</i>	421
13. Perbandingan Antar Kabupaten/Kota/ <i>Regency/Municipal Comparison</i>	449

DAFTAR TABEL/LIST OF TABLES

Halaman
Page

1.	GEOGRAFI DAN IKLIM	
	GEOGRAPHY AND CLIMATE	
1.1	KEADAAN GEOGRAFI	
	<i>GEOGRAPHY CONDITION</i>	
1.1.1	Luas Daerah dan Jumlah Pulau Menurut Kecamatan di Kota Balikpapan, 2022	
	<i>Total Area and Number of Islands by Subdistrict In Balikpapan Municipality, 2022</i>	13
1.1.2	Tinggi Wilayah dan Jarak ke Ibukota Kota Menurut Kecamatan di Kota Balikpapan, 2022	
	<i>Altitude and Distance to the Capital of Municipality by Subdistrict in Balikpapan Municipality, 2022</i>	15
1.1.3	Letak. Batas. dan Luas Kota Balikpapan, 2022	
	<i>Location, Border, and Total Area of Balikpapan Municipality, 2022</i>	16
1.1.4	Wilayah Kota Balikpapan Dirinci Menurut Ketinggian Diatas Permukaan Laut dan Kelas Kemiringan/Lereng (Meter) Tahun 2022	
	<i>Area of Balikpapan Balik by Altitude and Slope Class (meters), 2022.. ..</i>	17
1.1.5	Wilayah Kota Balikpapan Menurut Kelas Ketinggian dari Permukaan Laut Menurut Kecamatan (Ha) Tahun 2022	
	<i>Area of Balikpapan Municipality by Altitude Class from Ocean and Subdistrict (Ha), 2022.....</i>	18
1.1.6	Kualitas Air Sungai Berdasarkan Hasil Analisa Indeks Pencemaran di 19 Sungai di Kota Balikpapan Tahun 2022	
	<i>River Water Quality Based on Pollution Index Analysis Results in 19 Rivers in Balikpapan Municipality, 2022.....</i>	19
1.1.7	Jumlah Bencana Yang Terjadi di Kota Balikpapan Menurut Jenis Bencana Tahun 2022	
	<i>Number of Disaster Happened in Balikpapan Municipality by Type of Disaster, 2022.....</i>	22

1.1.8	Jumlah Bencana Yang Terjadi di Kota Balikpapan Menurut Jenis Bencana Tahun 2022 <i>Number of Disaster Happened in Balikpapan Municipality by Type of Disaster, 2022</i>	25
1.1.9	Kualitas Udara Berdasarkan Parameter Pengukurannya di Area Kampung Baru Ujung, Kota Balikpapan Tahun 2019-2022 <i>Air Quality Based on Parameter Measurement in Kampung Baru Ujung Area Balikpapan Municipality, 2019-2022</i>	26
1.1.10	Kualitas Udara Berdasarkan Parameter Pengukurannya di Area Simpang Gunung Malang, Kota Balikpapan Tahun 2018-2022 <i>Air Quality Based on Parameter Measurement in Gunung Malang Intersection. Balikpapan Municipality, 2018-2022</i>	27
1.1.11	Kualitas Udara Berdasarkan Parameter Pengukurannya di Area Pelabuhan Semayang, Kota Balikpapan Tahun 2018-2022 <i>Air Quality Based on Parameter Measurement in Semayang Harbor Area. Balikpapan Municipality, 2018-2022</i>	28
1.1.12	Kualitas Udara Berdasarkan Parameter Pengukurannya di Area Bundaran Rapak. Kota Balikpapan Tahun 2018-2022 <i>Air Quality Based on Parameter Measurement in Rapak Roundabout Area. Balikpapan Municipality, 2018-2022</i>	29
1.1.13	Kualitas Udara Berdasarkan Parameter Pengukurannya di Simpang Plaza Balikpapan, Kota Balikpapan Tahun 2018-2022 <i>Air Quality Based on Parameter Measurement in Plaza Balikpapan Intersection. Balikpapan Municipality, 2018-2022</i>	30
1.2	KEADAAN IKLIM <i>CLIMATE CONDITION</i>	
1.2.1	Pengamatan Unsur Iklim Menurut Bulan di Stasiun Pengamatan Badan Meteorologi Klimatologi dan Geofisika (BMKG), 2022 <i>Observation of Climate Elements by Month at the Meteorology. Climatology and Geophysics Agency Station, 2022</i>	31

2. PEMERINTAHAN

GOVERNMENT

- 2.1 WILAYAH ADMINISTRATIF
ADMINISTRATIVE AREA
- 2.1.1 Jumlah Desa¹/Kelurahan Menurut Kecamatan, di Kota Balikpapan Tahun 2019 - 2022
Number of Villages¹/Kelurahan by Subdistrict in Balikpapan Municipality, 2019 - 2022..... 46
- 2.1.2 Jumlah Rukun Tetangga Menurut Kecamatan, di Kota Balikpapan Tahun 2022
Number of Neighbourhood by Subdistrict in Balikpapan Municipality, 2022 47
- 2.2 DEWAN PERWAKILAN RAKYAT DAERAH
REGIONAL HOUSE OF REPRESENTATIVE
- 2.2.1 Jumlah Anggota Dewan Perwakilan Rakyat Daerah Menurut Partai Politik dan Jenis Kelamin di Kota Balikpapan, 2022
Number of Regional House of Representatives's Members by Political Parties and Sex in Balikpapan Municipality 2022..... 48
- 2.2.2 Banyaknya Anggota DPRD Kota Balikpapan Menurut Komisi dan Jenis Kelamin Tahun 2022
Number of Balikpapan Municipality Legislators by Commision and Sex, 2022 49
- 2.2.3 Banyaknya Anggota DPRD Kota Balikpapan Menurut Tingkat Pendidikan dan Jenis Kelamin Tahun 2022
Number of Balikpapan Municipality Legislators by Educational Attainment and Sex, 2022 50
- 2.2.4 Banyaknya Anggota DPRD Kota Balikpapan Menurut Kelompok Umur dan Jenis Kelamin Tahun 2022
Number of Balikpapan Municipality Legislators by Age Group and Sex, 2022..... 51
- 2.2.5 Banyaknya Penduduk Punya Hak Pilih dan Penduduk Memilih pada Pemilihan Umum Calon Gubernur Kalimantan Timur di Kota Balikpapan Tahun 2019
Number of Population with Voting Rights and Active Voters on the Election of Governor of Kalimantan Timur Candidates at Balikpapan Municipality, 2019..... 52
- 2.2.6 Banyaknya Penduduk Punya Hak Pilih dan Penduduk Memilih pada Pemilihan Umum Calon Presiden di Kota

	Balikpapan Tahun 2021 <i>Number of Population with Voting Rights and Active Voters on the Election of President Candidates at Balikpapan Municipality, 2021</i>	53
2.2.7	Banyaknya Penduduk Punya Hak Pilih dan Penduduk Memilih pada Pemilihan Umum Calon Legislatif DPR RI di Kota Balikpapan Tahun 2021 <i>Number of Population with Voting Rights and Active Voters on the Election of Legislative Candidates at Balikpapan Municipality, 2021 ..</i>	54
2.2.8	Banyaknya Penduduk Punya Hak Pilih dan Penduduk Memilih pada Pemilihan Umum Calon Walikota Balikpapan di Kota Balikpapan Tahun 2021 <i>Number of Population with Voting Rights and Active Voters on the Election of Mayor Candidates at Balikpapan Municipality, 2021</i>	55
2.3	SUMBER DAYA MANUSIA HUMAN RESOURCES	
2.3.1	Jumlah Pegawai Negeri Sipil Menurut Jabatan dan Jenis Kelamin, di Kota Balikpapan pada bulan Desember 2021 dan Desember 2022. <i>Number of Civil Servants by Occupation and Sex, in Balikpapan Municipality, Desember 2021 dan Desember 2022.....</i>	56
2.3.2	Jumlah Pegawai Negeri Sipil Menurut Tingkat Pendidikan dan Jenis Kelamin di Kota Balikpapan Desember 2022 dan Desember 2022 <i>Number of Civil Servants by Educational Level and Sex in Balikpapan Municipality, December 2022 and December 2022</i>	58
2.3.3	Jumlah Pegawai Negeri Sipil Menurut Tingkat Kepangkatan dan Jenis Kelamin di Kota Balikpapan, Desember 2022 dan Desember 2022 <i>Number of Civil Servants by Hierarchy and Sex in Balikpapan Municipality, December 2022 and December 2022</i>	60
2.3.4	Jumlah Pegawai Negeri Sipil Menurut Dinas/Instansi Pemerintah dan Jenis Kelamin di Kota Balikpapan 2022 <i>Number of Civil Servants by Institution/Office and Sex in Balikpapan Municipality, 2022.....</i>	62
2.3.5	Jumlah Pegawai Negeri Sipil Pusat Menurut Golongan Gaji (orang) di Wilayah Kerja KPPN Kota Balikpapan, Tahun 2021-2022	

	<i>Number of Central Civil Servants by Salary Classification (person) in Work Area of KPPN Balikpapan City, 2021-2022</i>	65
2.4	KEUANGAN PEMERINTAH GOVERNMENT FINANCE	
2.4.1	Realisasi Pendapatan Pemerintah Kota Balikpapan Menurut Jenis Pendapatan (ribu rupiah), 2019-2022 <i>Actual Balikpapan Municipality Government Revenues by Kind of Revenues (thousand rupiahs), 2019-2022</i>	66
2.4.2	Realisasi Pendapatan Pemerintah Kota Balikpapan Menurut Jenis Jenisnya (ribu rupiah), 2019-2022 <i>Actual Balikpapan Municipality Government Revenues by Kind of Revenues (thousand rupiahs), 2019-2022</i>	67
2.4.3	Realisasi Belanja Pemerintah Kota Balikpapan Menurut Jenis Belanja (ribu rupiah), 2019-2022 <i>Actual in Balikpapan Municipality Government Expenditures by Kind of Expenditures (thousand rupiahs), 2019-2022</i>	69
2.4.4	Target dan Realisasi Pendapatan Asli Daerah Kota Balikpapan Menurut Jenis Penerimaan (ribu rupiah), Tahun 2022 <i>Target and Actual Local Revenues of Balikpapan Municipality Government by Kind of Revenues (thousand rupiahs), 2022</i>	71
2.4.5	Target dan Realisasi Penerimaan Pajak Daerah Kota Balikpapan Menurut Jenisnya (ribu rupiah), Tahun 2022 <i>Target and Actual Tax Revenues of Balikpapan Municipality by Kind of Taxes (thousand rupiahs), 2022</i>	72
2.4.6	Target dan Realisasi Penerimaan Pajak Daerah Kota Balikpapan Menurut Jenisnya (ribu rupiah), Tahun 2022 <i>Target and Actual Tax Revenues of Balikpapan Municipality by Kind of Taxes (thousand rupiahs), 2022</i>	73
2.4.7	Realisasi Penanaman Modal Dalam Negeri (PMDN) di Kota Balikpapan, Tahun 2018-2022 <i>Actual Domestic Investment at Balikpapan Municipality, 2018-2022</i>	75
2.4.8	Realisasi Penanaman Modal Asing (PMA) di Kota Balikpapan, Tahun 2018-2022 <i>Actual Foreign Investment at Balikpapan Municipality, 2018-2022</i>	76
2.4.9	Realisasi APBN Instansi Vertikal di Kota Balikpapan (Rp 000) Tahun 2019-2022	

Government Budget Realization of Vertical Agency at Balikpapan Municipality (000 Rp), 2019-2022 77

3. PENDUDUK DAN KETENAGAKERJAAN

POPULATION AND EMPLOYMENT

3.1 PENDUDUK

POPULATION

3.1.1 Penduduk ,Laju Pertumbuhan Penduduk Distribusi
Persentase Penduduk, Kepadatan Penduduk. Rasio Jenis
Kelamin Penduduk Menurut Kecamatan di Kota Balikpapan, 2022
*Population, Population Growth Rate Percentage Distribution of
Population, Population Density, and Population Sex Ratio by
Subdistrict in Balikpapan Municipality, 2022* 91

3.1.2 Jumlah Penduduk Menurut Kelompok Umur dan Jenis
Kelamin di Kota Balikpapan, 2022
Population by Age Groups and Sex in Balikpapan Municipality, 2022.
..... 94

3.1.3 Jumlah Penduduk Kota Balikpapan Menurut Jenis Kelamin dan
Kecamatan Tahun 2022
*Number of Population of Balikpapan Municipality by Sex and Sub
District, 2022* 95

3.1.4 Jumlah Kelahiran dan Kematian di Kota Balikpapan Menurut
Jenis Kelamin dan Kecamatan Tahun 2022
*Number of Registered Baby Born in Balikpapan Municipality by
Sex and Sub District, 2022* 96

3.2 KETENAGAKERJAAN

EMPLOYMENT

3.2.1 Jumlah Penduduk Berumur 15 Tahun Keatas Menurut Jenis
Kegiatan Selama Seminggu yang Lalu dan Jenis Kelamin di
Balikpapan Muniaplity, 2022
*Population Aged 15 Years and Over by Type of Activity During The
Previous Week and Sex in Balikpapan Municipality, 2022*..... 98

3.2.2 Penduduk Berumur 15 Tahun ke Atas Menurut Pendidikan
Tertinggi yang Ditamatkan dan Jenis Kegiatan Selama
Seminggu yang Lalu di Kota Balikpapan, 2022
*Population 15 Years of Age and Over by Educational Attainment
and Type of Activity During the Previous Week in Balikpapan
Municipality, 2022* 99

3.2.3 Penduduk Berumur 15 Tahun Ke Atas yang Bekerja Selama

	Seminggu yang Lalu Menurut Status Pekerjaan Utama dan Jenis Kelamin di Kota Balikpapan, 2022 <i>Population 15 Years of Age and Over who Worked During The Previous Week by Main Employment Status and Sex in Balikpapan Municipality, 2022</i>	101
3.2.4	Banyaknya Pencari Kerja yang Terdaftar Menurut Tingkat Pendidikan. Status. dan Jenis Kelamin Tahun 2022 <i>Number of Registered Job Applicants by Educational Levels, Status and Sex,2022</i>	102
3.2.5	Banyaknya Lowongan Kerja yang Terdaftar Menurut Tingkat Pendidikan. Status. dan Jenis Kelamin Tahun 2022 <i>Number of Registered Job Vacancy by Educational Levels Status and Sex, 2022</i>	104
3.2.6	Banyaknya Tenaga Kerja Lokal dan Tenaga Kerja Asing Menurut Jenis Kelamin di Kota Balikpapan Tahun 2019-2022 <i>Number of Local Worker and Foreign Worker Based on Sex in Balikpapan Municipality. 2019-2022</i>	106
3.2.7	Banyaknya Perusahaan di Kota Balikpapan Menurut Sektor Tahun 2018-2022 <i>Number of Establishment in Balikpapan Municipality by Sector, 2018-2022</i>	108
3.2.8	Banyaknya Organisasi dan Anggota Serikat Pekerja di Kota Balikpapan Tahun 2018-2022 <i>Number of Labor Union and Its Member in Balikpapan Municipality,2018-2022</i>	109
3.2.9	Jumlah Tenaga Buruh yang Menjadi Anggota BPJS Ketenagakerjaan di Kota Balikpapan Tahun 2018-2022 <i>Number of Labor Force Who Has Social Fund Member of BPJS Ketenagakerjaan in Balikpapan Municipality. 2018-2022</i>	110
3.2.10	Banyaknya Perselisihan Hubungan Kerja yang Terjadi di Kota Balikpapan Tahun 2018-2022 <i>Number of Labor-Related Disputes that Happened in Balikpapan Municipality. 2018-2022</i>	111

4. **SOSIAL DAN KESEJAHTERAAN RAKYAT**

SOCIAL AND WELFARE

4.1 PENDIDIKAN

EDUCATION

- 4.1.1 Jumlah Sekolah, Guru, dan Murid Taman Kanak-Kanak (TK) di Bawah Kementerian Pendidikan, Kebudayaan, Riset, dan Teknologi Menurut Kecamatan di Kota Balikpapan, 2021/2022 dan 2022/2023
Number of Schools, Teachers, and Pupils in Kindergarten Under The Ministry of Education, Culture, Research, and Technology by Subdistrict in Balikpapan Municipality, 2021/2022 and 2022/2023 134
- 4.1.2 Jumlah Sekolah, Guru, dan Murid Raudatul Athfal (RA) di Bawah Kementerian Agama Menurut Kecamatan di Kota Balikpapan, 2020/2021 dan 2021/2022
Number of Schools, Teachers, and Pupils in Raudatul Athfal (RA) Under The Ministry of Religious Affairs by Subdistrict In Balikpapan Municipality, 2020/2021 and 2021/2022 137
- 4.1.3 Jumlah Sekolah, Guru, dan Murid Sekolah Dasar (SD) di Bawah Kementerian Pendidikan dan Kebudayaan Menurut Kecamatan di Kota Balikpapan, 2021/2022 dan 2022/2023
Number of Schools, Teachers, and Pupils in Primary Schools Under The Ministry of Education and Culture by Subdistrict In Balikpapan Municipality, 2021/2022 dan 2022/2023 138
- 4.1.4 Jumlah Sekolah, Guru, dan Murid Madrasah Ibtidaiyah (MI) di Bawah Kementerian Agama Menurut Kecamatan di Kota Balikpapan, 2020/2021 dan 2021/2022
Number of Schools, Teachers, and Pupils in Madrasah Ibtidaiyah (MI) Under The Ministry of Religious Affairs by Subdistrict In Balikpapan Municipality, 2020/2021 dan 2021/2022 141
- 4.1.5 Jumlah Sekolah, Guru, dan Murid Sekolah Menengah Pertama (SMP) di Bawah Kementerian Pendidikan dan Kebudayaan Menurut Kecamatan di Kota Balikpapan, 2021/2022 dan 2022/2023
Number of Schools, Teachers, and Pupils in Lower Secondary School Under The Ministry of Education and Culture by Subdistrict In Balikpapan Municipality, 2021/2022 dan 2022/2023 144
- 4.1.6 Jumlah Sekolah, Guru, dan Murid Madrasah Tsanawiyah (MTs) di Bawah Kementerian Agama Menurut Kecamatan di Kota Balikpapan, 2020/2021 dan 2021/2022

- 4.1.7 *Number of Schools, Teachers, and Pupils in Madrasah Tsanawiyah (MTs) Under The Ministry of Religious Affairs by Subdistrict In Balikpapan Municipality, 2020/2021 dan 2021/2022 147*
Jumlah Sekolah, Guru, dan Murid Sekolah Menengah Atas (SMA) di Bawah Kementerian Pendidikan dan Kebudayaan Menurut Kecamatan di Kota Balikpapan, 2021/2022 dan 2022/2023
- 4.1.8 *Number of Schools, Teachers, and Pupils in Upper Secondary School Under The Ministry of Education and Culture by Subdistrict In Balikpapan Municipality, 2021/2022 dan 2022/2023 150*
Jumlah Sekolah, Guru, dan Murid Sekolah Menengah Kejuruan (SMK) di Bawah Kementerian Pendidikan dan Kebudayaan Menurut Kecamatan di Kota Balikpapan, 2020/2021 dan 2021/2022
- 4.1.9 *Number of Schools, Teachers, and Pupils in Vocational High Schools Under The Ministry of Education and Culture by Subdistrict In Balikpapan Municipality, 2020/2021 dan 2021/2022 153*
Jumlah Sekolah, Guru, dan Murid Madrasah Aliyah (MA) di Bawah Kementerian Agama Menurut Kecamatan di Kota Balikpapan, 2020/2021 dan 2021/2022
- 4.1.10 *Number of Schools, Teachers, and Pupils in Madrasah Aliyah (MA) Under The Ministry of Religious Affairs by Subdistrict In Balikpapan Municipality, 2020/2021 dan 2021/2022..... 156*
Jumlah Sekolah, Guru, dan Murid Sekolah Luar Biasa (SLB) di Bawah Kementerian Pendidikan dan Kebudayaan Menurut Kecamatan di Kota Balikpapan, 2021/2022 dan 2022/2023
- 4.1.11 *Number of Schools, Teachers, and Pupils in Special Education Schools Under The Ministry of Education and Culture by Subdistrict In Balikpapan Municipality, 2021/2022 dan 2022/2023 159*
Jumlah Mahasiswa, Dosen dan Mahasiswa Lulus Berdasarkan Perguruan Tinggi dan Jenis Kelamin di Kota Balikpapan Tahun Ajaran 2022/2023
- 4.1.12 *Number of Students, Lecturer and Graduated Students by College and Sex in Balikpapan Municipality, Year 2022/2023..... 162*
Jumlah Desa¹/Kelurahan yang Memiliki Fasilitas Sekolah Menurut Kecamatan dan Tingkat Pendidikan di Kota Balikpapan, 2019– 2021
- Number of Villages¹ /Kelurahan Having Educational Facilities by Subdistrict and Educational Level In Balikpapan Municipality, 2019–*

	2021	165
4.1.13	Angka Partisipasi Murni (APM) dan Angka Partisipasi Kasar (APK) Menurut Jenjang Pendidikan dan Jenis Kelamin di Kota Balikpapan, 2021 dan 2022 <i>Net Enrollment Rate and Gross Enrollment Ratio By Educational Level and Sex in Balikpapan Municipality, 2021 and 2022</i>	170
4.1.14	Angka Partisipasi Sekolah (APS) Menurut Kelompok Usia dan Jenis Kelamin di Kota Balikpapan, 2022 <i>School Participation Rate by Age Group and Sex in Balikpapan Municipality, 2022</i>	171
4.1.15	Persentase Penduduk Berumur 15 Tahun ke Atas yang Melek Huruf Menurut Kelompok Umur di Kota Balikpapan, 2021 dan 2022 <i>Percentage of Literate People Aged 15 Years and Over by Age Group in Balikpapan Municipality, 2021 and 2022</i>	172
4.1.16	Banyaknya Taman Kanak-kanak (TKA) dan Taman Pendidikan Al-Qur'an (TPA) di Kota Balikpapan Tahun 2018/2019–2022/2023 <i>Number of Moslem Kindergartens and Alquran Kindergartens in Balikpapan Municipality, 2018/2019–2022/2023</i>	173
4.1.17	Banyaknya Murid/Santri TKA dan TPA BKPRMI Kota Balikpapan Tahun 2018/2019–2022/2023 <i>Number of Moslem Kindergartens and Alquran Kindergartens Pupils in Balikpapan Municipality, 2018/2019–2022/2023</i>	174
4.2	KESEHATAN HEALTH	
4.2.1	Jumlah Desa ¹ /Kelurahan Yang Memiliki Sarana Kesehatan Menurut Kecamatan di Kota Balikpapan, 2019–2021 <i>Number of Villages¹ /Kelurahan Having Health Facilities by Subdistrict In Balikpapan Municipality, 2019–2021</i>	175
4.2.2	Jumlah Tenaga Kesehatan Menurut Kecamatan di Kota Balikpapan, 2022 <i>Number of Health Human Resources by Subdistrict in Balikpapan Municipality, 2022</i>	181
4.2.3	Angka Kesakitan Menurut Jenis Kelamin di Kota Balikpapan, 2018–2022 <i>Illness Rate by Sex In Balikpapan Municipality, 2016–2022</i>	184
4.2.4	Jumlah Rumah Sakit Umum, Rumah Sakit Khusus, Puskesmas, Klinik Pratama, dan Posyandu Menurut Kecamatan di Kota	

	Balikpapan, 2021 dan 2022 <i>Number of General Hospital, Specialized Hospital, Public Health Center, Primary Clinic, and Integrated Health Post by Subdistrict In Balikpapan Municipality, 2021 and 2022</i>	185
4.2.5	Jumlah Kasus 10 Penyakit Terbanyak di Kota Balikpapan Tahun 2022 <i>Number of Cases of 10 Most Encountered Diseases in Balikpapan Municipality, 2022</i>	188
4.2.6	Jumlah Bayi Lahir, Bayi Berat Badan Lahir Rendah (BBLR), dan Bergizi Buruk di Kota Balikpapan Tahun 2018-2022 <i>Number of Births, Babies with Low Birth Weights (LBW), and Malnutrition Cases in Balikpapan Municipality, 2018-2022</i>	189
4.2.7	Jumlah Ibu Hamil, Melakukan Kunjungan K4, Kurang Energi Kronis (KEK), dan Mendapat Tablet zat Besi (Fe) di Kota Balikpapan Tahun 2018 – 2022 <i>Number of Pregnant Woman, Those With One Visit and Four Visits of Antenatal Care, Chronic Energy Deficiency (CED), and Receiving Iron Supplement in Balikpapan Municipality, 2018 - 2022</i>	190
4.2.8	Jumlah pasangan usia Subur dan Peserta KB Aktif Menurut Kecamatan di Kota Balikpapan Tahun 2022 <i>Number of Eligible Couples and Family Planning Participants by Sub Districts in Balikpapan Municipality, 2022</i>	191
4.2.9	Banyaknya Pendonor Darah dan Jumlah Darah yang Terkumpul pada Palang Merah Indonesia (PMI) Balikpapan, 2022 <i>Number of the Blood Donator and The Collected Blood In Indonesian Red Cross of Balikpapan, 2022</i>	193
4.2.10	Banyaknya Pendonor Darah Sukarela dan Jumlah Donor Pengganti pada Palang Merah Indonesia (PMI) Balikpapan, 2022 <i>Number of The Volunteers Blood Donators and Substitutor on The Indonesian Red Cross of Balikpapan, 2022</i>	194
4.2.11	Banyaknya Pendonor Darah Menurut Golongan Darah (orang) di PMI Balikpapan, 2019 - 2022 <i>Number of the Blood Donators by Blood Type (person) in The Indonesian Red Cross of Balikpapan, 2019 - 2022</i>	195
4.2.12	Banyaknya Pendistribusian Darah lengkap Menurut Bagian-Bagian, 2019- 2022 <i>Number of Blood Distributed by Division, 2019 - 2022</i>	196

4.3	AGAMA DAN SOSIAL LAINNYA <i>RELIGION AND OTHER SOCIAL AFFAIRS</i>	
4.3.1	Jumlah Penduduk Menurut Kecamatan dan Agama yang Dianut di Kota Balikpapan, 2022 <i>Population by Subdistrict and Religion In Balikpapan Municipality, 2022</i>	198
4.3.2	Jumlah Tempat Peribadatan Menurut Kecamatan di Kota Balikpapan, 2022 <i>Number of Places of Worship by Subdistrict and Religion In Balikpapan Municipality, 2022</i>	199
4.3.3	Jumlah Kecamatan yang Mengalami Bencana Alam ² di Kota Balikpapan, 2019-2021 <i>Number of Subdistrict that Had Natural Disaster² In Balikpapan Municipality, 2019-2021</i>	200
4.4	KEMISKINAN <i>POVERTY</i>	
4.4.1	Garis Kemiskinan, Jumlah, dan Persentase Penduduk Miskin di Kota Balikpapan, 2015-2022 <i>Poverty Line, Number and Percentage of Poor People in Balikpapan Municipality, 2015-2022</i>	203
4.4.2	Indeks Kedalaman Kemiskinan dan Indeks Keparahan Kemiskinan di Kota Balikpapan, 2014-2022 <i>Poverty Gap Index and Poverty Severity Index in Balikpapan Municipality, 2014-2022</i>	204
4.5	KRIMINALITAS <i>CRIME</i>	
4.5.1	Banyaknya Peristiwa Kejahatan dan Pelanggaran yang Dilaporkan di Kota Balikpapan Menurut Jenisnya, 2021-2022 <i>Number of Crimes and Offences Reported in Balikpapan Municipality by Type, 2021-2022</i>	205
4.5.2	Banyaknya Peristiwa Kejahatan dan Pelanggaran yang Dilaporkan dan Diselesaikan di Kota Balikpapan Menurut Jenisnya, 2022 <i>Number of Crimes and Offences Reported and Resolved in Balikpapan Municipality by Type, 2022</i>	207

4.5.3	Jumlah Kasus dan Tersangka Kasus Narkoba yang Ditangani oleh BNN Kota Balikpapan di Kota Balikpapan, 2019-2022 <i>Number of Cases and Suspects of Drug Cases Handled by National Anti-Narcotics Agency of the Balikpapan Municipality in Balikpapan Municipality, 2019-2022.....</i>	209
4.6	KEMASYARAKATAN <i>CIVIL SOCIETY</i>	
4.6.1	Banyaknya Organisasi dan Partai Politik yang Terdaftar di Kantor Kesbangpol Balikpapan, 2022 <i>Number of Registered Organization and Political Party in Balikpapan Kesbangpol Office, 2022.....</i>	210
4.6.2	Banyaknya Pengunjung Bulanan Perpustakaan Kota Balikpapan Tahun 2022 <i>Number of The Monthly Visitors of Balikpapan Regional Library, 2022.....</i>	211
4.6.3	Jumlah Anggota Perpustakaan Kota Balikpapan Menurut Kategori dan Jenis Kelamin Tahun 2022 <i>Number of Members of Balikpapan Regional Library by Category and Sex, 2022</i>	212
4.6.4	Jumlah Anggota Baru Perpustakaan Kota Balikpapan Menurut Kategori dan Jenis Kelamin Tahun 2022 <i>Number of New Members of Balikpapan Regional Library by Category and Sex, 2022.....</i>	213
4.6.5	Pengumpulan dan Penyaluran Zakat di Kota Balikpapan Tahun 2018-2022 <i>Collection and Distribution of Zakat in Balikpapan Municipality, 2018-2022.....</i>	214
4.6.6	Pengumpulan Zakat Berdasarkan Jenis Dananya di Kota Balikpapan Tahun 2022 <i>Collection of Zakat by Source of Funds in Balikpapan Municipality, 2022.....</i>	215
4.6.7	Penyaluran Zakat Berdasarkan Ashnaf di Kota Balikpapan Tahun 2022 <i>Distribution of Zakat by Receiver in Balikpapan Municipality, 2022</i>	216
4.6.8	Banyaknya Pernikahan yang Tercatat di Tiap Kecamatan di Kota Balikpapan Tahun 2022 <i>Number of Registered Marriage by Subdistrict in Balikpapan Municipality, 2022.....</i>	217

4.6.9	Banyaknya Jemaah Haji yang Berangkat Berdasarkan Kecamatan di Kota Balikpapan Tahun 2022 <i>Number of Hajj Pilgrims by Subdistrict in Balikpapan Municipality, 2022</i>	218
4.6.10	Perkara Pada Pengadilan Agama Balikpapan yang Diterima dan Diputus Tahun 2022 <i>Number of Received Cases and Decided Cases at Balikpapan Religious Court, 2022</i>	219
4.6.11	Penyebab Perceraian di Kota Balikpapan Dirinci Menurut Penyebabnya Tahun 2022 <i>Causes of Divorce in Balikpapan Municipality Broken Down by Cause, 2022</i>	221
4.6.12	Jenis Perkara yang Ditangani Pengadilan Agama Kota Balikpapan Tahun 2022 <i>Types of Cases Handled by Balikpapan Religious Court in 2022</i>	222
4.6.13	Jumlah Sampah yang Masuk ke TPA (Tempat Pembuangan Akhir) Manggar per Bulan di Kota Balikpapan Tahun 2022 <i>Total Number of Garbage that Brought into Manggar Landfills per Month in Balikpapan Municipality, 2022</i>	224
4.6.14	Banyaknya Tempat Pembuangan Sementara (TPS) di Tiap Kecamatan di Kota Balikpapan Tahun 2022 <i>Number of Dumpster in Each Subdistrict in Balikpapan Municipality, 2022</i>	225
5.	PERTANIAN, KEHUTANAN, PETERNAKAN DAN PERIKANAN AGRICULTURE, FORESTRY, LIVESTOCK AND FISHERY	
5.1	TANAMAN PANGAN <i>FOOD CROPS</i>	
5.1.1	Luas Panen Padi dan Palawija (Ha) di Kota Balikpapan Tahun 2018-2022 <i>Harvested Area of Paddy and Other Food Crops (Ha) in Balikpapan Municipality, 2018-2022</i>	246
5.1.2	Produksi Padi dan Palawija (Ton) di Kota Balikpapan Tahun 2018-2022 <i>Production of Paddy and Other Food Crops (Tons) in Balikpapan Municipality, 2018-2022</i>	248
5.2	HORTIKULTURA <i>HORTICULTURE</i>	
5.2.1	Luas Panen Tanaman Sayuran Menurut Kecamatan dan Jenis Tanaman di Kota Balikpapan (ha), 2021 dan 2022	250

	<i>Harvested Area of Vegetables by Subdistrict and Kind of Plant in Balikpapan Municipality (ha), 2021 and 2022</i>	250
5.2.2	Produksi Tanaman Sayuran Menurut Kecamatan dan Jenis Tanaman di Kota Balikpapan (kuintal), 2021 dan 2022 <i>Production of Vegetables by Subdistrict and Kind of Plant in Balikpapan Municipality (quintal), 2021 and 2022.....</i>	254
5.2.3	Luas Panen Tanaman Sayuran dan Buah–Buahan Semusim Menurut Jenis Tanaman di Kota Balikpapan (ha), 2019 - 2022 <i>Harvested Area of Seasonal Vegetables and Fruits by Kind of Plant in Balikpapan Municipality (ha), 2019 - 2022</i>	258
5.2.4	Produksi Tanaman Sayuran dan Buah–Buahan Semusim Menurut Jenis Tanaman di Kota Balikpapan (kuintal), 2019 - 2022 <i>Production of Seasonal Vegetables and Fruits by Kind of Plant in Balikpapan Municipality (quintal), 2019 - 2022.....</i>	260
5.2.5	Luas Panen Tanaman Biofarmaka Menurut Kecamatan dan Jenis Tanaman di Kota Balikpapan (m2), 2021 dan 2022 <i>Harvested Area of Medicinal Plants by Subdistrict and Kind of Plant in Balikpapan Municipality (m2), 2021 and 2022.....</i>	262
5.2.6	Produksi Tanaman Biofarmaka Menurut Kecamatan dan Jenis Tanaman di Kota Balikpapan (kg), 2021 dan 2022 <i>Production of Medicinal Plants by Subdistrict and Kind of Plant in Balikpapan Municipality (kg), 2021 and 2022.....</i>	264
5.2.7	Luas Panen Tanaman Biofarmaka Menurut Jenis Tanaman di Kota Balikpapan(m2), 2019 - 2022 <i>Harvested Area of Medicinal Plants by Kind of Plant in Balikpapan Municipality (m2), 2019 - 2022.....</i>	266
5.2.8	Produksi Tanaman Biofarmaka Menurut Jenis Tanaman di Kota Balikpapan (kg), 2019 - 2022 <i>Production of Medicinal Plants by Kind of Plant in Balikpapan Municipality (kg), 2019 - 2022</i>	267
5.2.9	Luas Panen Tanaman Hias Menurut Kecamatan dan Jenis Tanaman di Kota Balikpapan (m2), 2021 dan 2022 <i>Harvested Area of Ornamental Plants by Subdistrict and Kind of Plant in Balikpapan Municipality (m2), 2021 and 2022</i>	268
5.2.10	Produksi Tanaman Hias Menurut Kecamatan dan Jenis Tanaman di Kota Balikpapan (tangkai), 2021 dan 2022 <i>Production of Ornamental Plants by Subdistrict and Kind of Plant in Balikpapan Municipality (stalks), 2021 and 2022.....</i>	271

5.2.11	Luas Panen Tanaman Hias Menurut Jenis Tanaman di Kota Balikpapan (m ²), 2019 - 2022 <i>Harvested Area of Ornamental Plants by Kind of Plant in Balikpapan Municipality (m²), 2019 - 2022</i>	274
5.2.12	Produksi Tanaman Hias Menurut Jenis Tanaman di Kota Balikpapan (tangkai), 2019 - 2022 <i>Production of Ornamental Plants by Kind of Plant (stalks), 2019 - 2022</i>	275
5.2.13	Produksi Buah-buahan Menurut Kecamatan dan Jenis Tanaman di Kota Balikpapan (kuintal), 2021 and 2022 <i>Production of Fruits by Subdistrict and Kind of Plant in Balikpapan Municipality (kuintal), 2021 and 2022</i>	276
5.2.14	Produksi Buah–Buahan dan Sayuran Tahunan Menurut Jenis Tanaman (kuintal), 2019 - 2022 <i>Production of Annual Fruits and Vegetables by Kind of Plant (quintal), 2019 - 2022</i>	280
5.3	PERKEBUNAN <i>ESTATE CROPS</i>	
5.3.1	Luas Areal Tanaman Perkebunan Menurut Jenis Tanaman (ha) di Kota Balikpapan, 2018 - 2022 <i>Planted Area of Estate Crops by Type of Crops (ha) in Balikpapan Municipality, 2018 - 2022</i>	282
5.3.2	Produksi Perkebunan Menurut Jenis Tanaman (ton) di Kota Balikpapan, 2018- 2022 <i>Production of Estate by Type of Crops (ton) in Balikpapan Municipality, 2018 - 2022</i>	284
5.4	PETERNAKAN <i>LIVESTOCK</i>	
5.4.1	Populasi Ternak Menurut Kecamatan dan Jenis Ternak di Kota Balikpapan, 2022 <i>Livestock Population by Subdistrict and Kind of Livestock in Balikpapan Municipality, 2022</i>	286
5.4.2	Populasi Unggas Menurut Kecamatan dan Jenis Unggas di Kota Balikpapan, 2022 <i>Poultry Population by Subdistrict and Kind of Poultry in Balikpapan Municipality, 2022</i>	287

5.4.3	Jumlah Ternak yang Dipotong Menurut Kecamatan dan Jenis Ternak di Kota Balikpapan, 2022 <i>Livestock Slaughtered by Subdistrict and Kind of Livestock in Balikpapan Municipality, 2022</i>	288
5.5	PERIKANAN <i>FISHERY</i>	
5.5.1	Produksi Perikanan Menurut Sub Sektor (Ton) di Kota Balikpapan, Tahun 2018-2022 <i>Fishery Production by Sub Sector (Ton) in Balikpapan Municipality, 2018-2022</i>	289
5.5.2	Produksi dan Nilai Produksi Perikanan Menurut Sub Sektor di Kota Balikpapan, 2022 <i>Fishery Production and Production Value by Sub Sector in Balikpapan Municipality, 2022</i>	290
5.5.3	Produksi Perikanan Menurut Jenis Ikan di Kota Balikpapan, 2018-2022 <i>Fishery Production by Kind of Fish in Balikpapan Municipality, 2018-2022</i>	291
5.5.4	Banyaknya Perahu/Kapal Penangkap Ikan Menurut Jenisnya di Kota Balikpapan, Tahun 2018-2022 <i>Number of Fishing Boats by Kind in Balikpapan Municipality, 2018-2022</i>	292
6.	INDUSTRI, ENERGI DAN KONSTRUKSI <i>INDUSTRY, ENERGY AND CONSTRUCTION</i>	
6.1	Daya Terpasang, Produksi, dan Distribusi Listrik PT. PLN (Persero) pada Cabang/Ranting PLN Menurut Rayon di Kota Balikpapan, 2022 <i>Installed Electricity Power, Production, and Distribution of PT. PLN (Persero) at PLN Branch by Rayon in Balikpapan Municipality, 2022</i> ...	302
6.2	Jumlah Pelanggan Listrik Berdasarkan Tarif di Kota Balikpapan, 2018-2022 <i>Number of Registered Electricity Costumers by Rate in Balikpapan Municipality, 2018-2022</i>	303
6.3	Jumlah Pelanggan Listrik Menurut Rayon di Kota Balikpapan, 2018-2022 <i>Number of Registered Electricity Costumers by Rayon in Balikpapan Municipality, 2018-2022</i>	304

6.4	Jumlah Pelanggan dan Air yang Disalurkan Menurut Pelanggan di Kota Balikpapan, 2022 <i>Number of Customer and Distributed Clean Water by Type of Customers in Balikpapan Municipality, 2022</i>	305
6.5	Banyaknya Usaha Kecil yang Mendapat Sertifikat Kompetensi dan Kualifikasi Perusahaan di Kota Balikpapan Tahun 2018-2022 <i>Number of Small Establishments, Competency and Qualification Certified in Balikpapan Municipality, 2018-2022</i>	306
6.6	Banyaknya Usaha Non Kecil yang Mendapat Sertifikat Kompetensi dan Kualifikasi Perusahaan di Kota Balikpapan Tahun 2018-2022 <i>Number of Non Small Establishments, Competency and Qualification Certified in Balikpapan Municipality, 2018-2022</i>	307
6.7	Jumlah Tempat Usaha, Tempat Tinggal dan Lain-lain yang Mengurus Izin di DPMPT Kota Balikpapan Tahun 2018-2022 <i>Number of Establishment, Housing, and Others that Requested Permit at DPMPT Balikpapan Municipality, 2018-2022</i>	308
6.8	Banyaknya Permohonan Pemberian Hak Atas Tanah Berdasarkan Peraturan Menteri Agraria/Kepala Badan Pertanahan Nasional Nomor 9 Tahun 1999 per Bulan di Kota Balikpapan Tahun 2022 <i>Number of Requests for Granting Land Rights Based on Minister of Agrarian/Head of National Land Agency Regulation No 9 of 1999 by Month in Balikpapan Municipality, 2022</i>	309
6.9	Banyaknya Permohonan dan Penyelesaian Pendaftaran dan Pencatatan Alih Hak dan Pengukuran per Bulan di Kota Balikpapan Tahun 2022 <i>Number of Requests and Realization of Registering and Recording of Transferring of The Rights for Land Use and Measuring by Month Balikpapan Municipality, 2022</i>	310
7.	PARIWISATA TOURISM	
7.1	Jumlah Objek Wisata di Kota Balikpapan Menurut Jenisnya Tahun 2021-2022 <i>Number of Tourism Destination in Balikpapan Municipality by Its Kind, 2021-2022</i>	318

7.2	Daftar Lokasi Wisata di Kota Balikpapan Tahun 2022 <i>Tourism Destination in Balikpapan Municipality, 2022</i>	319
7.3	Jumlah Hotel dan Akomodasi Lainnya Menurut Kecamatan di Kota Balikpapan, Tahun 2022 <i>Number of Hotel and Other Accomodation by Subdistrict in Balikpapan, 2022</i>	324
8.	TRANSPORTASI	
	TRANSPORATATION	
8.1	TRANSPORTASI TRANSPORTATION	
8.1.1	Panjang Jalan ¹ Menurut Tingkat Kewenangan Pemerintahan di Kota Balikpapan (km), 2020–2022 <i>Length of Roads¹ by Level of Government Authority in Balikpapan Municipality (km), 2020–2022</i>	339
8.1.2	Panjang Jalan Kota* Menurut Jenis Permukaan Jalan di Kota Balikpapan (Km) Tahun 2020–2022 <i>Length of Road Under Municipality by Type of Roads Surface in Balikpapan Municipality (Km), 2020–2022</i>	340
8.1.3	Panjang Jalan Kota* Menurut Menurut Kondisi Jalan di Kota Balikpapan (Km) Tahun 2020–2022 <i>Length of Road Under Municipality by Condition of Roads in Balikpapan Municipality (Km), 2020–2022</i>	341
8.1.4	Panjang Jalan Provinsi Menurut Jenis Permukaan Jalan di Kota Balikpapan (Km) Tahun 2020–2022 <i>Length of Road Under Province by Type of Roads Surface in Balikpapan Municipality (Km), 2020–2022</i>	342
8.1.5	Panjang Jalan Provinsi Menurut Menurut Kondisi Jalan di Kota Balikpapan (Km) Tahun 2020–2022 <i>Length of Road Under Province by Condition of Roads in Balikpapan Municipality (Km), 2020–2022</i>	343
8.1.6	Panjang Jalan Negara Menurut Jenis Permukaan Jalan di Kota Balikpapan (Km) Tahun 2020–2022 <i>Length of Road Under State by Type of Roads Surface in Balikpapan Municipality (Km), 2020–2022</i>	344
8.1.7	Panjang Jalan Negara Menurut Menurut Kondisi Jalan di Kota Balikpapan (Km) Tahun 2020–2022 <i>Length of Road Under State by Condition of Roads in Balikpapan Municipality (Km), 2020–2022</i>	345

8.1.8	Banyaknya Kendaraan Bermotor Menurut Jenis Kendaraan (Unit) di Kota Balikpapan Tahun 2022 <i>Number of Motor Vehicles by Type of Vehicle in Balikpapan Municipality, 2022</i>	346
8.1.9	Banyaknya Angkutan Umum Menurut Jenisnya di Kota Balikpapan Tahun 2022 <i>Number of Public Transportation by Its Kind in Balikpapan Municipality, 2022</i>	348
8.1.9	Banyaknya Angkutan Umum Laut di Dermaga Kampung Baru Menurut Jenisnya Tahun 2022 <i>Number of Public Crossing Transportation by Its Kind in Kampung Baru Dock, 2022</i>	349
8.1.10	Pergerakan Penumpang dan Pesawat per Bulan di Bandara Sepinggang Tahun 2022 <i>Number of Passengers and Aircraft Traffic in Sepinggang Airport by Month, 2022</i>	350
8.1.11	Banyaknya Bagasi dan Kargo Per Bulan di Bandara Sepinggang Tahun 2022 <i>Number of Baggage and Cargo in Sepinggang Airport by Month, 2022</i>	351
8.1.12	Perkembangan Pergerakan Pesawat, Penumpang, Bagasi dan Kargo di Bandara Sepinggang Tahun 2018–2022 <i>Number of Flight Movement, Passengers, Baggage and Cargo in Sepinggang Airport, 2018 - 2022</i>	352
8.1.13	Pergerakan Arus Penumpang di Pelabuhan Balikpapan Menurut Bulan Tahun 2022 <i>Number of Passengers Traffic in Port of Balikpapan by Month, 2022</i>	353
8.1.14	Jumlah Kendaraan dan Penumpang serta Barang yang Diseberangkan dengan Ferry Kariangau-Penajam di Pelabuhan Penyeberangan Kariangau Tahun 2022 <i>Number of Cars and Passenger Traffic by Ferry Kariangau-Penajam at Kariangau Crossing Port, 2022</i>	354
8.2	KOMUNIKASI COMMUNICATION	
8.2.1	Nilai Penjualan Materai dan Benda Pos pada PT. Pos Indonesia Balikpapan Menurut Bulan Tahun 2022 <i>Value of Stamps and Post Thing Selling at Balikpapan Post Office by Month, 2022</i>	355

8.2.2	Nilai Penerimaan dan Pembayaran Wesel Pos oleh PT. Pos Indonesia Balikpapan Menurut Bulan Tahun 2022 <i>Value of Money Received and Transferred via Balikpapan Post Office by Month, 2022</i>	356
8.2.3	Banyaknya Surat Pos yang Dikirim oleh PT. Pos Indonesia Balikpapan Menurut Bulan Tahun 2022 <i>Number of Outgoing Letters at Balikpapan Post Office by Month, 2022</i>	357
8.2.4	Banyaknya Base Transceiver Station (BTS) di Kota Balikpapan Menurut Kecamatan Tahun 2021-2022 <i>Number of Base Transceiver Station (BTS) at Balikpapan Municipality by Subdistrict, 2021-2022</i>	358
9.	PERBANKAN, KOPERASI DAN HARGA-HARGA <i>BANKING, COOPERATIVE AND PRICES</i>	
9.	PERBANKAN, KOPERASI DAN HARGA-HARGA <i>BANKING, COOPERATIVE AND PRICES</i>	
9.1	Jumlah Koperasi Aktif di Kota Balikpapan Menurut Kecamatan, 2019-2022 <i>Number of Active Cooperative in Balikpapan Municipality by Subdistrict, 2019-2022</i>	364
9.2	Jumlah UMKM dan IKM Produktif (Aktif) di Kota Balikpapan Menurut Kecamatan, 2021-2022 <i>Number of Active Small and Medium-Sized Enterprises and Productive Small and Medium-Sized Industries in Balikpapan Municipality by Subdistrict, 2021-2022</i>	365
9.3	Jumlah Koperasi Menurut Jenis Koperasi dan Kecamatan di Kota Balikpapan, 2022 <i>Number of Cooperative by Kind of Cooperative and Subdistrict in Balikpapan Municipality, 2022</i>	366
9.4	Posisi Pinjaman Rupiah dan Valuta Asing yang Diberikan Bank Umum dan BPR Menurut Jenis Penggunaan (juta rupiah) Tahun 2018-2022 <i>Outstanding of Loans in Rupiah and Foreign Currency of Commercial and Rural Banks by Type of Loans (million Rps), 2018-2022</i>	367
9.5	Posisi Kredit Perbankan Menurut Klasifikasi Lapangan Usaha (jutaan rupiah) Tahun 2022 <i>Bank Credits Position by Industrial Origin (million Rps), 2022</i>	368

9.6	Posisi Kredit Perbankan Rupiah dan Valuta Asing Menurut Jenis Penggunaan dan Kelompok Bank di Kota Balikpapan (jutaan rupiah) Tahun 2018-2022 <i>Bank Credits Position by Kind of Using and Classification of Bank in Balikpapan Municipality (million Rps), 2018-2022</i>	370
9.7	Posisi Sumber Dana Perbankan di Kota Balikpapan (jutaan rupiah) Tahun 2018-2022 <i>Position of Bank's Fund Source in Balikpapan Municipality (million Rps), 2018-2022</i>	373
9.8	Giro Menurut Kelompok Bank di Kota Balikpapan (jutaan rupiah) Tahun 2018-2022 <i>Giro Based on Bank Classification in Balikpapan Municipality (million Rps), 2018-2022</i>	375
9.9	Suku Bunga Deposito Berjangka Menurut Jangka Waktu pada Kelompok Bank Pemerintah di Kota Balikpapan (%) Tahun 2018-2022 <i>Term Deposit Interest Rate in Government Bank by Period (%), 2018-2022</i>	376
9.10	Suku Bunga Deposito Berjangka Menurut Jangka Waktu pada Kelompok Bank Swasta Nasional Devisa di Kota Balikpapan (%) Tahun 2018-2022 <i>Term Deposit Interest Rate in National Private Bank by Period in Balikpapan Municipality (%), 2018-2022</i>	377
9.11	Jumlah Aktiva Bank Menurut Kelompok Bank di Kota Balikpapan (jutaan rupiah) Tahun 2018-2022 <i>Value of Activa Bank Based on Bank Group in Balikpapan Municipality (million Rps), 2018-2022</i>	378
9.12	Indeks Harga Konsumen per Bulan Menurut Kelompok Pengeluaran (2018=100) di Balikpapan Tahun 2022 <i>Monthly Consumer Price Index by Expenditure Group (2018=100) in Balikpapan, 2022</i>	379
9.13	Laju Inflasi Bulanan Menurut Kelompok Pengeluaran (2018=100) di Kota Balikpapan, 2022 <i>Monthly Inflation Rate by Expenditure Group (2018=100) in Balikpapan Municipality, 2022</i>	383
9.14	Inflasi Tahun Kalender Per Bulan di Kota Balikpapan, 2022 <i>Inflation Rate by Month in Balikpapan Municipality, 2022</i>	387

10.	PENGELUARAN PENDUDUK	
	POPULATION EXPENDITURE	
10.	PENGELUARAN PENDUDUK	
	<i>POPULATION EXPENDITURE</i>	
10.1	Rata-rata Pengeluaran Per Kapita Sebulan Menurut Kelompok Komoditas(rupiah) di Kota Balikpapan, 2021 dan 2022	
	<i>Monthly Average Expenditure Per Capita by Commodity Group in Balikpapan Municipality, 2021 and 2022.....</i>	395
10.2	Persentase Pengeluaran Per Kapita Sebulan Menurut Kelompok Komoditas(rupiah) di Kota Balikpapan, 2021 dan 2022	
	<i>Percentage of by Monthly Expenditure Per Capita by Commodity Group in Balikpapan Municipality, 2021 and 2022.....</i>	396
10.3	Persentase Rumah Tangga Menurut Golongan Pengeluaran Per Kapita Sebulan di Kota Balikpapan Tahun 2022	
	<i>Percentage of Population by Class of Monthly Expenditure per Capita Balikpapan Municipality, 2022.....</i>	397
11.	PERDAGANGAN	
	TRADE	
11.1	Jumlah Sarana Perdagangan Menurut Jenisnya di Kota Balikpapan, 2019-2022	
	<i>Number of Trading Facilities by Type of Facility in Balikpapan Municipality, 2019-2022.....</i>	406
11.2	Banyaknya Pasar Menurut Kecamatan di Kota Balikpapan, Tahun 2018-2022	
	<i>Number of Markets by Subdistrict in Balikpapan Municipality, 2018-2022.....</i>	407
11.3	Daftar Pusat Perbelanjaan di Kota Balikpapan, 2022	
	<i>List of Mall in Balikpapan Municipality, 2022.....</i>	408
11.4	Daftar Nama Pasar Modern dan Tradisional Menurut Kecamatan, Tahun 2022	
	<i>List of Names of Modern and Conventional Markets by Subdistrict, 2022.....</i>	409
11.5	Banyaknya Pedagang Menurut Wilayah Pasar dan Kecamatan Tahun 2022	
	<i>Number of Merchants by Market Region and Subdistrict, 2022.....</i>	411

11.6	Persediaan, Pengadaan dan Penyaluran Beras Perum BULOG Divre Kalimantan Timur (Kg) Tahun 2018-2022 <i>Stock, Supply and Distribution of Rice in Public Corporate BULOG Kalimantan Timur Regional Division (Kgs) by Regional Division Balikpapan, 2018-2022.....</i>	412
11.7	Penyaluran dan Penjualan Beras oleh BULOG Divre Kaltim Menurut Golongan Konsumsi (Kg), Tahun 2018-2022 <i>Rice Sales and Distribution by Public Corporate BULOG Kalimantan Timur Regional Division by Consumer Groups (Kgs), 2018-2022.....</i>	414
11.8	Pelaksanaan Operasi Pasar Beras Kota Balikpapan Tahun 2018-2022 <i>Rice Market Operation in Balikpapan Municipality, 2018-2022.....</i>	417
11.9	Pengadaan/Penyaluran Bahan Pokok/Penting s/d Bulan Desember Tahun 2022 <i>Total Supply/Distribution of Food Material by Kind, 2022</i>	418
11.10	Banyaknya Pemilik Alat UTTP (Ukur Takar Timbang dan Perlengkapannya) dan Alat UTTP yang Ditera Ulang Menurut Jenisnya di Kota Balikpapan Tahun 2022 <i>Number of The Owner of Measuring-Weighing Device and The Device Itself That Being Recalibrated by Its Kind in Balikpapan Municipality, 2022.....</i>	419

12. SISTEM NERACA REGIONAL
SYSTEM OF REGIONAL ACCOUNT

12.	SISTEM NERACA REGIONAL SYSTEM OF REGIONAL ACCOUNTS	
-----	---	--

12.1	<p>Produk Domestik Regional Bruto Atas Dasar Harga Berlaku Menurut Lapangan Usaha di Kota Balikpapan (milliar rupiah) di Kota Balikpapan, 2018–2022 <i>Gross Regional Domestic Product at Current Market Prices by Industry in Balikpapan Municipality (billion rupiahs) in Balikpapan Municipality, 2018–2022.....</i> 434</p>	434
12.2	<p>Produk Domestik Regional Bruto Atas Dasar Harga Konstan 2010 Menurut Lapangan Usaha di Kota Balikpapan (miliar rupiah) , 2018–2022 <i>Gross Regional Domestic Product at 2010 Constant Market Prices by Industry in Balikpapan Municipality (billion rupiahs), 2018–2022 ..</i> 436</p>	436
12.3	<p>Distribusi Persentase Produk Domestik Regional Bruto Atas Dasar Harga Berlaku Menurut Lapangan Usaha di Kota Balikpapan, 2018–2022 <i>Percentage Distribution of Gross Regional Domestic Product at Current Market Prices by Industry in Balikpapan Municipality, 2018–2022.....</i> 438</p>	438
12.4	<p>Laju Pertumbuhan Produk Domestik Regional Bruto Atas Dasar Harga Konstan 2010 Menurut Lapangan Usaha di Kota Balikpapan (persen), 2018–2022 <i>Growth Rate of Gross Regional Domestic Product at 2010 Constant Market Prices by Industry in Balikpapan Municipality (percent), 2018–2022.....</i> 440</p>	440
12.5	<p>Produk Domestik Regional Bruto Atas Dasar Harga Berlaku Menurut Jenis Pengeluaran di Kota Balikpapan (miliar rupiah), 2018-2022 <i>Gross Regional Domestic Product at Current Market Prices by Type of Expenditure in Balikpapan Municipality (billion rupiahs), 2018-2022</i> 442</p>	442
12.6	<p>Produk Domestik Regional Bruto Atas Dasar Harga Konstan 2010 Menurut Jenis Pengeluaran di Kota Balikpapan (miliar rupiah), 2018-2022 <i>Gross Regional Domestic Product at 2010 Constant Market Prices by Type of Expenditure in Balikpapan Municipality (billion rupiahs), 2018-2022.....</i> 443</p>	443

12.7	Indeks Implisit Produk Domestik Regional Bruto Kota Balikpapan Menurut Lapangan Usaha 2018-2022 <i>Growth Rate of Gross Regional Domestic Product of Balikpapan Municipality by Industrial Origin 2018-2022</i>	444
12.8	Laju Implisit Produk Domestik Regional Bruto Kota Balikpapan Menurut Lapangan Usaha 2018-2022 <i>Growth Rate of Gross Regional Domestic Product of Balikpapan Municipality by Industrial Origin 2018-2022</i>	446
13.	PERBANDINGAN ANTAR KABUPATEN/KOTA <i>REGENCY MUNICIPAL COMPARISON</i>	
13.1	Jumlah Penduduk Menurut Kabupaten/Kota di Provinsi Kalimantan Timur(jiwa),2018-2022 <i>Population of Regency/Municipality in Kalimantan Timur in Province(person), 2018-2022</i>	456
13.2	Laju Pertumbuhan Produk Domestik Regional Bruto Atas Dasar Harga Konstan 2010 Menurut Kabupaten/Kota di Provinsi Kalimantan Timur Tahun 2019-2022 <i>Growth Rate of Gross Regional Domestic Products at 2010 Constant Market Prices by Regency/Municipality in Kalimantan Timur Province, 2019-2022</i>	457
13.3	Jumlah Penduduk Miskin Menurut Kabupaten/Kota di Provinsi Kalimantan Timur (ribu), 2018-2022 <i>Number of Poor People by Regency/Municipality in Kalimantan Timur Province (thousand), 2018-2022</i>	458
13.4	Indeks Pembangunan Manusia Menurut Kabupaten/Kota di Provinsi Kalimantan Timur, 2018-2022 <i>Human Development Index by Regency/Municipality in Kalimantan Timur Province, 2018-2022</i>	459
13.6	Indeks Harga Konsumen di Provinsi Kalimantan Timur Tahun 2018-2022 <i>Consumer Price Index at Kalimantan Timur Province, 2018-2022</i>	460

DAFTAR GAMBAR/LIST OF FIGURES

Halaman
Page

1.1	Jumlah Curah Hujan di Kota Balikpapan Menurut Bulan Tahun, 2022 <i>Amount of Precipitation in Balikpapan Municipality by Month, 2022</i>	12
2.1	Jumlah Pegawai Negeri Sipil Menurut Jenis Kelamin di Kota Balikpapan, 2021-2022 <i>Number of Civil Servant by Sex in Balikpapan Municipality, 2021-2022</i>	44
2.2	Jumlah Pegawai Negeri Sipil Menurut Pendidikan Tertinggi yang Ditamatkan di Kota Balikpapan Tahun 2022 <i>Number of Civil Servants by Educational Attainment in Balikpapan Municipality, 2022</i>	45
3.1	Kepadatan Penduduk Kota Balikpapan Menurut Kecamatan (jiwa/km ²), Tahun 2022 <i>Population Density of Balikpapan Municipality by Subdistrict (people/km²), 2022</i>	90
4.1	Jumlah Pendonor Darah di Palang Merah Indonesia (PMI) Balikpapan Menurut Golongan Darah, 2022 <i>Number of the Blood Donator In Indonesian Red Cross of Balikpapan by Blood Type, 2022</i>	133
5.1	Produksi 5 Jenis Sayur-Sayuran Terbanyak di Kota Balikpapan Menurut Jenisnya (dalam Kuintal), 2022 <i>Production of Top 5 Vegetables Produced in Balikpapan Municipality by Its Kind (in Kuintal), 2022</i>	244
5.2	Produksi 5 Jenis Buah-Buahan Terbanyak di Kota Balikpapan Menurut Jenisnya (dalam Kuintal), 2022 <i>Production of Top 5 Fruits Produced in Balikpapan Municipality by Its Kind (in Kuintal), 2022</i>	245

6.1	Jumlah Pelanggan Listrik Menurut Rayon di Kota Balikpapan, 2018-2022 <i>Number of Registered Electricity Costumers by Rayon in Balikpapan Municipality, 2018-2022</i>	300
6.2	Jumlah Pelanggan Air PDAM Menurut Jenisnya di Kota Balikpapan, 2022 <i>Number of Local Water Company Customer by Type in Balikpapan Municipality, 2022</i>	301
7.1	Jumlah Objek Wisata di Kota Balikpapan Menurut Jenisnya Tahun 2022 <i>Number of Tourism Destination in Balikpapan Municipality by Its Kind, 2022</i>	317
8.1	Pergerakan Penumpang Domestik di Bandara Sultan Aji Muhammad Sulaiman Sepingguan Menurut Bulan Tahun 2022 <i>Number of Domestic Passenger in Sultan Aji Muhammad Sulaiman Sepingguan Airport by Month, 2022</i>	338
9.1	Inflasi Tahun Kalender Per Bulan di Kota Balikpapan, 2022 <i>Inflation Rate by Month in Balikpapan Municipality, 2022</i>	363
10.1	Jumlah Rumah Tangga Menurut Golongan Pengeluaran Per Kapita Sebulan di Kota Balikpapan Tahun 2022 <i>Number of Household by Monthly Expenditure Per Capita Balikpapan Municipality, 2022</i>	394
11.1	Banyaknya Pasar Menurut Kecamatan di Kota Balikpapan, 2022 <i>Number of Markets by Subdistrict in Balikpapan Municipality, 2022</i>	405
12.1	Laju Pertumbuhan Produk Domestik Regional Bruto Kota Balikpapan Tahun 2018-2022 <i>Growth Rate of Gross Regional Domestic Product of Balikpapan Municipality 2018-2022</i>	432

12.2	Distribusi Produk Domestik Regional Bruto Kota Balikpapan Menurut Lapangan Usaha, 2022 <i>Distribution of Gross Regional Domestic Product of Balikpapan Municipality by Industrial Origin 2022</i>	433
13.1	Indeks Harga Konsumen di Kota Balikpapan dan Kota Samarinda, 2018-2022 <i>Consumer Price Index in Balikpapan Municipality and Samarinda Municipality, 2018-2022</i>	455

<https://balikpapankota.bps.go.id>

PENJELASAN UMUM/EXPLANATORY NOTES

Tanda-tanda, satuan-satuan, dan lain-lainnya yang digunakan dalam publikasi ini adalah sebagai berikut:

Symbols, measurement units, and acronyms which are used in this publication, are as follows:

1. TANDA-TANDA/SYMBOLS

Data tidak tersedia/ <i>Data not available</i>	: ...
Tidak ada atau nol / <i>Null or zero</i>	: -
Data dapat diabaikan/ <i>Data negligible</i>	: 0
Tanda decimal/ <i>Decimal point</i>	: ,
Data tidak dapat ditampilkan/ <i>Not applicable</i>	: NA
Angka estimasi/ <i>Estimated figures</i>	: e
Angka diperbaiki/ <i>Revised figures</i>	: r
Angka sementara/ <i>Preliminary figures</i>	: x
Angka sangat sementara/ <i>Very preliminary figures</i>	: xx
Angka sangat sangat sementara/ <i>Very very preliminary figures</i>	: xxx

2. SATUAN/UNITS

barel/ <i>barrel</i>	: 158,99 liter/ <i>litres</i> = 1/6,2898 m ³
hektar (ha)/ <i>hectare (ha)</i>	: 10 000 m ²
kilometer (km)/ <i>kilometres (km)</i>	: 1 000 meter/ <i>meters (m)</i>
knot/ <i>knot</i>	: 1,8523 km/jam (<i>km/hour</i>)
kuintal/ <i>quintal</i>	: 100 kg
KWh	: 1 000 Watt hour
MWh	: 1 000 KWh
liter (untuk beras)/ <i>litre (for rice)</i>	: 0,80 kg
MMSCF	: 1/35,3 m ³
metrik ton (m.ton)/ <i>metric ton (m. ton)</i>	: 0,98421 long ton = 1 000 kg
ons/ <i>ounce</i>	: 28,31 gram/ <i>grams</i>
ton	: 1 000 kg

Satuan lain: buah, dus, butir, helai/lembar, kaleng, batang, pulsa, ton kilometer (ton-km), jam, menit, persen (%).

Other units: unit, pack, pieces, sheet, tin, pulse, ton-kilometres(ton-km), hour, minute, percent (%).

Perbedaan angka di belakang koma disebabkan oleh pembulatan angka.

The difference in decimal numbers is caused by rounding.

DAFTAR SINGKATAN/ LIST OF ABBREVIATIONS

SI	: Stasiun Iklim/ <i>Climate Station</i>
SIMPK	: Stasiun Meteorologi Pertanian Khusus/ <i>Special Agricultural Meteorological Station</i>
t.t	: Tempat tidur/ <i>Bed</i>
BCG	: Bacillus Calmette Guerin/ <i>Bacillus Calmette Guerin</i>
DPT	: Difteri, Pertusis, Tetanus / <i>Diphtheria, Pertussis, Tetanus</i>
TT	: Tetanus Toxoid / <i>Tetanus Toxoid</i>
IOT	: Industri Obat Tradisional/ <i>Traditional Medicine Industry</i>
IKOT	: Industri Kecil Obat Tradisional/ <i>Traditional Medicine Small</i>
Alkes	: Alat kesehatan/ <i>Health Kits</i>
PKRT	: Perbekalan Kesehatan Rumah tangga/ <i>Household Health Logistics</i>
Kompl	: Komplemen/ <i>Complement</i>
IRTP	: Industri Pangan Produksi Rumah Tangga/ <i>Foods Home Industry</i>
PBF	: Pedagang Besar Farmasi/ <i>Pharmacy Whole-seller</i>
GFK	: Gudang Farmasi Kab/Kota/Regency/ <i>Municipality Pharmacy Warehouse</i>
RB	: Rumah Bersalin/ <i>Delivery House</i>
Pustu	: Puskesmas pembantu/ <i>Auxiliary Public Health Center</i>
BP	: Balai Pengobatan/ <i>Polyclinic</i>
TPS	: Tempat Pembuangan Sementara / <i>landfill</i>
Jamkesmas	: Jaminan kesehatan masyarakat miskin/ <i>Poor public health insurance</i>
PJKMU	: Program Jaminan Kesehatan Masyarakat Umum/ <i>General Public Health Insurance Program</i>
SIUP	: Surat Ijin Usaha Perdagangan/ <i>Trading Permission Letter</i>
TDP	: Tanda Daftar Perusahaan/ <i>Company Registration Identity</i>
API	: Angka Pengenal Importir/ <i>Importer's Identity Number</i>

Statistik Kunci, 2020–2022 Key Statistics, 2020–2022

Rincian/Description	Satuan/Unit	2020	2021	2022
(1)	(2)	(3)	(4)	(5)
SOSIAL/SOCIAL				
Penduduk ¹ /Population ¹	Jiwa/Person	688 318	695 287	703 611
Laju Pertumbuhan Penduduk ¹ /Population Growth ¹	%	2,06	1,35	1,26
Angka Harapan Hidup ^{1-e} /Life Expectancy Rate ¹	tahun/years	74,49
Angka Melek Huruf Usia 15+/ <i>Literacy Rate Aged 15+</i>	%	...	99,27	98,71
Tingkat Partisipasi Angkatan Kerja -TPAK ^{2,3} <i>Labour Force Participation Rate-LFPR^{2,3}</i>	%	62,90	64,29	65,58
Tingkat Pengangguran Terbuka-TPT ^{2,3} <i>Unemployment Rate-UR^{2,3}</i>	%	9,00	8,94	6,90
Penduduk Miskin ⁴ /Poor People ⁴	Ribu/Thousand	17,02	18,53	15,83
Persentase Penduduk Miskin ⁴ <i>Percentage of Poor People⁴</i>	%	2,57	2,89	2,45
Indeks Pembangunan Manusia-IPM ⁵ <i>Human Development Index⁵</i>	–	80,01	80,71	81,13
EKONOMI/ECONOMIC				
Produk Domestik Regional Bruto (PDRB) Harga Berlaku ⁶ <i>Gross Regional Domestic Bruto (GRDP) at Current Price⁶</i>	Miliar rupiah <i>billion rupiahs</i>	103,91	111,38	127,32
Laju Pertumbuhan Ekonomi ⁷ /Economic Growth ⁷	%	-0,69	4,56	...

- Catatan/Notes: ¹ Data 2019 hasil Proyeksi Penduduk Kota Balikpapan. Data 2020 hasil Hasil Sensus Penduduk (SP) 2020 (September). Data 2021 hasil Proyeksi Penduduk Kota Balikpapan. /The 2019 data was the result of Population Projections. The 2020 data was the result of 2020 Population Census (September). The 2021 data was the result of Population Projections.
- ² Kondisi Agustus/Condition at August
- ³ Menggunakan penimbang hasil proyeksi penduduk Survei Penduduk Antar Sensus (SUPAS) 2015/Weighted by the population projection results of the Intercensal Population Survey (SUPAS) 2015
- ⁴ Kondisi Maret/Condition at March
- ⁵ Sejak tahun 2010, IPM dihitung dengan metode baru. Komponen IPM metode baru adalah angka harapan hidup saat lahir, harapan lama sekolah, rata-rata lama sekolah, dan pengeluaran per kapita/Since 2010, HDI was calculated using new method. New HDI component are life expectancy at birth, expected years of schooling, means years of schooling, and expenditure per capita
- ⁶ Mulai tahun 2010 mengadopsi System of National Account 2008 (SNA 2008)/Since 2010 is in line with System of National Account 2008 (SNA 2008)
- ⁷ Menggunakan tahun dasar 2010 (2010=100)/Using 2010 base year (2010=100)
- ⁸ Menggunakan proyeksi penduduk berdasarkan hasil SP2010/Using population projection based on SP2010

BAB

Chapter

1

GEOGRAFI DAN IKLIM

GEOGRAPHY AND CLIMATE

Luas Wilayah
Kota Balikpapan **503,3** km²
sq.km

Total area of Balikpapan

*Penajam
Paser Utara*

*Kutai
Kartanegara*

Balikpapan Barat
merupakan kecamatan
dengan wilayah terluas

district with the largest area

180,64 km²
sq.km

Balikpapan Kota
merupakan kecamatan
dengan wilayah terkecil

district with the smallest area

10,74 km²
sq.km

PENJELASAN TEKNIS

1. Secara astronomis, Kota Balikpapan terletak antara 1,0'-1,5' Lintang Selatan dan antara 116,5'-117' Bujur Timur,
2. Berdasarkan posisi geografisnya, Kota Balikpapan memiliki batas-batas: Utara – Kabupaten Kutai Kartanegara; Barat – Kabupaten Penajam Paser Utara; Selatan dan Timur – Selat Makassar,
3. Berdasarkan letak geografisnya, Kota Balikpapan berada pada bagian timur Pulau Kalimantan, dan berbatasan langsung dengan Teluk Balikpapan dan Selat Makassar,
4. Sejak 2012, wilayah administrasi Kota Balikpapan terdiri dari 6 (enam) kecamatan dan 34 kelurahan,
 - Balikpapan Selatan, dengan 7 kelurahan: Damai Baru, Damai Bahagia, Sepinggian Baru, Sungai Nangka, Sepinggian Raya, Gunung Bahagia, dan Sepinggian,
 - Balikpapan Timur, dengan 4 kelurahan: Manggar, Manggar Baru, Lamaru, dan Teritip,
 - Balikpapan Utara, dengan 6 kelurahan: Gunung Samarinda, Muara Rapak,

TECHNICAL NOTES

1. *Astronomically, Balikpapan is located between 1,0" and 1,5" South latitude, and between 116,5' and 117' East longitude,*
2. *In terms of geographic position, Balikpapan has boundaries as follows: North – Kutai Kartanegara Regency; West – Penajam Paser Utara Regency; South and East – Makassar Strait,*
3. *In terms of geographic location, Balikpapan is located in the eastern side of Kalimantan Island and bound directly to Balikpapan Bay and Makassar Strait,*
4. *Since 2012, administrative area of Balikpapan Municipality consists of 6 (six) subdistrict and 34 urban communities,*
 - *Balikpapan Selatan, with 7 urban communities: Damai Baru, Damai Bahagia, Sepinggian Baru, Sungai Nangka, Sepinggian Raya, Gunung Bahagia, and Sepinggian,*
 - *Balikpapan Timur, with 4 urban communities: Manggar, Manggar Baru, Lamaru, and Teritip,*
 - *Balikpapan Utara, with 6 urban communities: Gunung Samarinda, Muara*

- | | |
|---|---|
| <ul style="list-style-type: none"> - Batu Ampar, Karang Joang, Gunung Samarinda Baru, dan Graha Indah, - Balikpapan Tengah, dengan 6 kelurahan: Gunung Sari Ilir, Gunung Sari Ulu, Mekar Sari, Karang Rejo, Sumber Rejo, dan Karang Jati, - Balikpapan Barat, dengan 6 kelurahan: Baru Ilir, Margo Mulyo, Marga Sari, Baru Tengah, Baru Ulu, dan Kariangau, - Balikpapan Kota, dengan 5 kelurahan: Prapatan, Telaga Sari, Klandasan Ulu, Klandasan Ilir, dan Damai, | <ul style="list-style-type: none"> - <i>Rapak, Batu Ampar, Karang Gunung Samarinda Baru, and Graha Indah,</i> - <i>Balikpapan Tengah, with 6 urban communities: Gunung Sari Ilir, Gunung Sari Ulu, Mekar Sari, Karang Rejo, Sumber Rejo, and Karang Jati,</i> - <i>Balikpapan Barat, with 6 urban communities: Baru Ilir, Margo Mulyo, Marga Sari, Baru Tengah, Baru Ulu, and Kariangau,</i> - <i>Balikpapan Kota, with 5 urban communities: Prapatan, Telaga Sari, Klandasan Ulu, Klandasan Ilir, and Damai,</i> |
| <p>5, Badan Pusat Statistik (BPS) telah melakukan pendataan Potensi Desa (Podes) sejak tahun 1980, Sejak saat itu, Podes dilaksanakan secara rutin sebanyak 3 kali dalam kurun waktu sepuluh tahun untuk mendukung kegiatan Sensus Penduduk, Sensus Pertanian, ataupun Sensus Ekonomi, Dengan demikian, fakta penting terkait ketersediaan infrastruktur dan potensi yang dimiliki oleh setiap wilayah dapat dipantau perkembangannya secara berkala dan terus menerus,</p> | <p>5, <i>BPS-Statistics Indonesia has already recorded village potential (Podes) since 1980, Since then, Podes regularly implemented 3 (three) times within ten years to support the activities of the Population Census, Agriculture Census, or Economic Census, Thus, important facts related to the availability of infrastructure and the potential possessed by each region can be monitored regularly and continually,</i></p> |
| <p>6, Sejak tahun 2008, pendataan Podes mengalami perubahan dengan adanya penambahan</p> | <p>6, <i>Since 2008, Podes has been changed especially in providing additional information from</i></p> |

kuesioner suplemen kecamatan dan kabupaten/kota, Penambahan kuesioner tersebut bertujuan untuk meningkatkan manfaat data Podes bagi para konsumen data dan pemerintah daerah dalam perencanaan pembangunan wilayah,

subdistrict and regency/ municipality, using separate questionnaires, The goal of these changes is to provide more benefits for data users and local government in regional development planning,

7, Data Podes merupakan satu-satunya sumber data kewilayahan yang muatannya beragam dan memberi gambaran tentang situasi pembangunan suatu wilayah (regional), Ini berbeda dengan data dari hasil pendekatan rumah tangga yang lebih menekankan pada dimensi aktivitas sektoral, Keduanya sama penting dan menjadi kekayaan BPS,

7, *Podes data is the only one source of spatial data consisting of various information and providing a picture of development progress in a region, The Podes data are different from data resulted from household surveys focusing on the dimension of sectoral activities, Both kind of data are important and become the trade mark of BPS on the data richness aspect,*

8, Cakupan Wilayah Pencacahan Podes dilakukan secara sensus terhadap seluruh wilayah administrasi pemerintahan terendah setingkat desa (yaitu desa, kelurahan, nagari, Unit Permukiman Transmigrasi (UPT)) yang masih dibina oleh kementerian terkait, Berdasarkan hasil Podes 2014, ada sebanyak 82,190 wilayah setingkat desa yang tersebar di 511 kabupaten/kota,

8, *Podes Coverage Podes enumeration is implemented as a census of the lowest governmental administrative region equivalent to village (i.e, village, sub-district, nagari, and Transmigration Settlement Unit which is still fostered by the relevant ministries), There were 82,190 village-level areas spread over 511 regencies/municipalities based on the result of Podes 2014,*

- | | |
|--|--|
| <p>Metode Pengumpulan Data Pengumpulan data Podes 2020 dilakukan melalui wawancara langsung oleh petugas terlatih dengan narasumber yang relevan, Petugas adalah aparatur ataupun mitra kerja BPS Kabupaten/Kota, sementara narasumber adalah kepala desa/lurah atau narasumber lain yang memiliki pengetahuan terhadap wilayah target pencacahan,</p> | <p>9, <i>Method of Data Collection Data collection of Podes 2020 carried out through direct interviews by trained personnel with relevant respondents, The interviewers are BPS Regency/City personnel or partners, meanwhile, the selected respondents are the village head/sub-district head or other respondents who have the knowledge towards the target area of enumeration,</i></p> |
| <p>10, Desa/Kelurahan Tepi Laut adalah desa/kelurahan yang sebagian atau seluruh wilayahnya bersinggungan langsung dengan laut, baik berupa pantai maupun tebing karang,</p> | <p>10, <i>Coastal Village/Coastal Sub-District is a village/sub-district which some areas are intersect/directly adjacent to the sea, either gently sloping/flat beach or cliffs/reef,</i></p> |
| <p>11, Desa/Kelurahan bukan tepi laut adalah desa/kelurahan yang wilayahnya tidak bersinggungan langsung dengan laut,</p> | <p>11, <i>Non Coastal Village/Non Coastal Sub-District is a village which has no area that intersect/directly adjacent to the sea,</i></p> |
| <p>12, Desa/Kelurahan Lereng/Puncak adalah desa/kelurahan yang sebagian besar wilayahnya berada di puncak gunung/pegunungan atau terletak di antara puncak sampai lembah,</p> | <p>12, <i>Slope/Peak Village/Sub-District is a village/sub-district which the largest part of village/sub-district lies on the highest part of mount/mountain or lies between the peak to the valley,</i></p> |
| <p>13, Desa/Kelurahan lembah adalah desa/kelurahan yang wilayahnya sebagian besar merupakan daerah rendah yang terletak di antara dua gunung/pegunungan atau daerah yang mempunyai kedudukan lebih rendah</p> | <p>13, <i>Valley Village/Sub-District area is a village/sub-district with the largest part of the village/sub-district is a low area between two mountains or area that have a position lower than the surrounding areas,</i></p> |

dibandingkan daerah sekitarnya

- 14, Desa/Kelurahan Dataran adalah desa/kelurahan yang sebagian besar wilayahnya tampak datar, rata, dan membentang, *114, Flat Village/Sub-District is a village/sub-district which the largest part of village1/sub-district looked plane, flat, and stretches,*
- 15, Berdasarkan Peraturan Pemerintah Nomor 82 Tahun 2001 tentang Pengolahan Kualitas Air dan Pengendalian Pencemaran Air, klasifikasi mutu air ditetapkan menjadi empat kelas, yaitu: Kelas I, Kelas II, Kelas III, dan Kelas IV, *15, Government Regulation Number 82 year 2001 on Water Quality Management and Water Pollution Control states that water quality is classified into four categories: Class I, Class II, Class III, and Class IV,*
- 16, Kelas I, air yang dapat digunakan untuk air bahan baku air minum dan atau peruntukan lain yang mensyaratkan mutu air yang sama dengan kegunaan tersebut, *16, Class I, water that can be used for drinking and other uses requiring the same water quality category,*
- 17, Kelas II, air yang dapat digunakan untuk prasarana atau sarana rekreasi air, pembudidayaan ikan air tawar, peternakan, air untuk mengairi pertanaman, dan atau peruntukan lain yang mensyaratkan mutu air yang sama dengan kegunaan tersebut, *17, Class II, water that can be used for water recreation infrastructure, fresh water fish culture, animal husbandry, watering cropping, and other uses requiring the same water quality category,*
- 18, Kelas III, air yang dapat digunakan untuk pembudidayaan ikan air tawar, peternakan, air untuk mengairi pertanaman, dan atau peruntukan lain yang mensyaratkan mutu air yang sama dengan kegunaan tersebut, *18, Class III, water that can be used for fresh water fish culture, animal husbandry, watering cropping, and other uses requiring the same water quality category, 19, Class IV, water that can be used for watering cropping and other uses requiring the same water quality category,*

- 19, Kelas IV, air yang dapat digunakan untuk pertanian dan atau peruntukan lain yang mensyaratkan mutu air yang sama dengan kegunaan tersebut,
- 20, Penentuan status mutu air sungai dilakukan dengan Metode Indeks Pencemaran (IP),
- 21, Metode IP: Status mutu air dihitung berdasarkan data sesaat dengan Metode Indeks Pencemaran Keputusan Menteri Lingkungan Hidup Nomor 115 tahun 2003 dibandingkan dengan kriteria mutu air kelas I dan kriteria mutu air kelas II Peraturan Pemerintah Nomor 82 tahun 2001, Status mutu yang diperoleh merupakan status mutu sesaat dan hanya berdasarkan parameter tertentu yang dipantau di tiap sungai dengan jumlah dan jenis yang berbeda,
- 19, *Class IV, water that can be used for watering cropping and other uses requiring the same water quality category,*
- 20, *Determination of river water quality status with Pollutant Index Method,*
- 21, *Pollutant Index Method: Status of water quality is assessed based on the transient data by Pollutant Index Method pursuant to Decree of Minister of Environment Number 115 Year 2003 compared to the water quality criteria Class I and the water quality criteria Class II of Government Regulation Number 82 Year 2001, The quality status obtained is transient quality status and only based on certain parameters monitored at every river at different amount and with different types of parameters,*

ULASAN

Kota Balikpapan merupakan sebuah kota di Kalimantan Timur yang dibentuk berdasarkan Undang-Undang Nomor 27 Tahun 1959, Terletak di antara 1,0 LS - 1,5 LS dan 116,5 BT - 117,0 BT, kota ini secara geografis berbatasan langsung dengan Kabupaten Kutai Kartanegara di sisi utara, Kabupaten Penajam Paser Utara di sisi barat, dan Selat Makassar di sisi timur dan selatan,

Secara administratif, sesuai dengan Peraturan Pemerintah Republik Indonesia Nomor 38 Tahun 1996, Kota Balikpapan terdiri dari 5 (lima) Kecamatan dan 27 (dua puluh tujuh) Kelurahan, Namun sejak dikeluarkannya Perubahan Peraturan Daerah Kota Balikpapan Nomor 7 Tahun 2012 tentang Pembentukan 7 (Tujuh) Kelurahan Dalam Wilayah Kota Balikpapan, dan Peraturan Daerah Kota Balikpapan Nomor 8 Tahun 2012 Tentang Pembentukan Kecamatan Balikpapan Kota Dalam Wilayah Kota Balikpapan, kini Kota Balikpapan terdiri dari 6 (enam) Kecamatan dan 34 (tiga puluh empat) Kelurahan, Enam kecamatan tersebut antara lain: Balikpapan Selatan, Balikpapan Timur, Balikpapan Utara, Balikpapan Tengah, Balikpapan Barat, dan Balikpapan Kota,

Kota Balikpapan memiliki wilayah yang berbukit-bukit dengan sedikit daerah landai di sekitar aliran sungai dan pesisir pantai, Berdasarkan

DESCRIPTION

Balikpapan municipality is a municipality in Kalimantan Timur which was formed based on Constitution Number 27 of 1959, Located between 1,0 - 1,5 South Latitude and 116,5 - 117,0 East Longitude, this municipality is geographically neighboring to the Kutai Kartanegara regency on the north side, Penajam Paser Utara regency on the west side, and Makassar Strait on the east and south sides,

Administratively, in accordance to the Indonesian Government Regulation Number 38 of 1996, Balikpapan municipality consists of 5 (five) subdistricts and 27 (twenty seven) urban communities, However, since the Amendment of Balikpapan City Regional Regulation Number 7 of 2012 on the Establishment of 7 (seven) urban communities in Balikpapan municipality, and Balikpapan Regional Regulation Number 8 of 2012 on the Establishment of Balikpapan Kota subdistrict in Balikpapan municipality, Balikpapan municipality is now consists of 6 (six) subdistricts and 34 (thirty four) urban communities, The six subdistricts are as follows: Balikpapan Selatan, Balikpapan Timur, Balikpapan Utara, Balikpapan Tengah, Balikpapan Barat, and Balikpapan Kota,

Majority of Balikpapan municipality area consist of hilly area with some level area that located around the river and the coast, Based on the height above sea

ketinggiannya dari permukaan laut, wilayah Kota Balikpapan terdiri dari:

- 0-10 m = 25,4 %
- 10-20 m = 13,7 %
- Lebih dari 20 m = 60,9 %

Kota Balikpapan, sama seperti daerah lainnya di Indonesia, memiliki iklim tropis dengan hujan sepanjang tahun, Suhu udara tertinggi sepanjang tahun 2022 tercatat pada bulan April sebesar 33,4 derajat celsius dan terendah pada bulan Februari sebesar 22 derajat celsius, Adapun secara rata-rata, suhu udara tertinggi pada tahun 2022 tercatat pada bulan Mei dengan 27,8 derajat celsius dan terendah pada bulan Januari, Februari dan September dengan 26,8 derajat celsius, Curah hujan tertinggi pada tahun 2022 tercatat pada bulan Agustus dengan 552,0 mm dan terendah pada bulan Mei dengan 109 mm, Adapun hari hujan tertinggi yang tercatat pada tahun 2022 terjadi pada bulan Oktober dengan 22 hh,

Kualitas air sungai di 19 sungai di Kota Balikpapan tercatat memiliki indeks polusi antara 1,50 hingga 9,84 dengan status antara cemar ringan hingga cemar sedang,

Tercatat pada tahun 2022, bencana alam yang paling banyak melanda Kota Balikpapan adalah kejadian lainnya penanganan gangguan binatang dengan 335 kejadian sepanjang 2022, Pohon tumbang juga sering terjadi,

level, Balikpapan municipality consists of:

- 0-10 m = 25,4%*
- 10-20 m = 13,7%*
- More than 20 m = 60,9%*

Balikpapan municipality, like other regions in Indonesia, has tropical climate with rainy days all year round, The highest air temperature in 2022 was recorded in April, at 33,4 degrees Celsius and the lowest in February at 22 degrees Celsius, As for the average, the highest air temperature in 2022 was recorded in May with 27,8 degrees Celsius and the lowest in January, Februari and September with 26,8 degrees Celsius, The highest precipitation in 2022 was recorded in August with 552,0 mm and the lowest in May with 109 mm, The highest rainy day recorded in 2022 occurred in October with 22 hh,

River water quality in 19 rivers in Balikpapan municipality is recorded to have a pollution index between 1,50 to 9,84 with range status between mildly polluted to moderately polluted,

Recorded in 2022, the most natural disasters in Balikpapan Municipality were other incidents handling animal disturbance with 335 events throughout 2022, Fallen trees also occur frequently, with the most incidents being recorded

dengan kejadian paling banyak adalah yang tercatat sebanyak 62 kejadian sepanjang 2022, Adapun tanah longsor di pemukiman juga banyak terjadi sebanyak 54 kejadian, sebagai salah satu imbas curah hujan tinggi dan kondisi wilayah yang berbukit

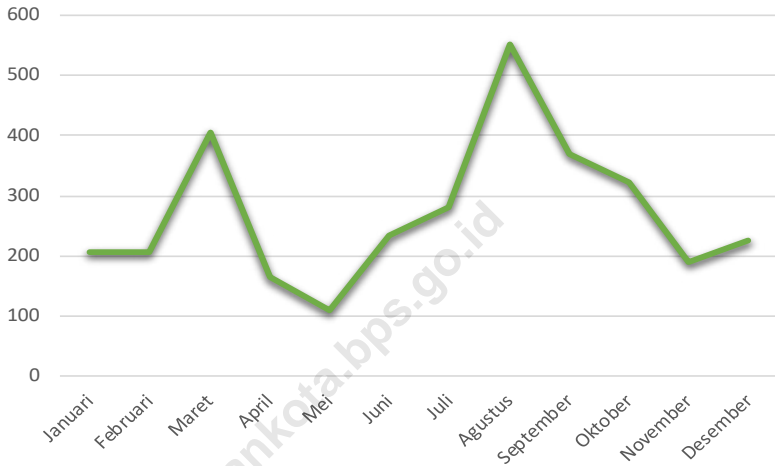
as many as 62 incidents throughout 2022, Landslides in settlements have also occurred as many as 54 incidents, as one of the effects of high rainfall and hilly areas,

<https://balikpapankota.bps.go.id>

Gambar 1,1
Figures

Jumlah Curah Hujan di Kota Balikpapan Menurut Bulan Tahun, 2022

Amount of Precipitation in Balikpapan Municipality by Month, 2022



Sumber/Source : Stasiun Meteorologi Sultan Adji Muhammad Sulaiman Sepinggan Balikpapan/ Sultan Adji Muhammad Sulaiman Meteorological Station Sepinggan Balikpapan

1.1 KEADAAN GEOGRAFI

GEOGRAPHY CONDITION

Tabel 1.1.1 Luas Daerah dan Jumlah Pulau Menurut Kecamatan di Kota Balikpapan, 2022
Total Area and Number of Islands by Subdistrict In Balikpapan Municipality, 2022

Kecamatan Subdistrict	Ibukota Kecamatan Capital of Subdistrict	Luas Total Area (km ² /sq.km)
(1)	(2)	(3)
Balikpapan Selatan	***	38,81
Balikpapan Kota	***	11,10
Balikpapan Timur	***	119,16
Balikpapan Utara	***	138,24
Balikpapan Tengah	***	10,83
Balikpapan Barat	***	192,88
Balikpapan	***	511,01

Lanjutan Tabel/Continued Table 1.1.1

Kecamatan Subdistrict	Persentase terhadap Luas Kota Balikpapan Percentage to Balikpapan Municipality Area	Jumlah Pulau Number of Islands
(1)	(4)	(5)
Balikpapan Selatan	7,59	-
Balikpapan Kota	2,17	-
Balikpapan Timur	23,32	-
Balikpapan Utara	27,05	-
Balikpapan Tengah	2,12	-
Balikpapan Barat	37,74	3
Balikpapan	100	3

Catatan/Note: *** Tidak ada penetapan Ibu Kota Kecamatan/ *Determination of subdistrict capitals is not available*

Sumber/Source: Badan Perencanaan Pembangunan Daerah, Penelitian dan Pengembangan Kota Balikpapan/ Regional Development, Research and Development Agency in Balikpapan Municipality

Tabel
Table **1.1.2**

**Tinggi Wilayah dan Jarak ke Ibukota Kota Menurut
Kecamatan di Kota Balikpapan, 2022**

*Altitude and Distance to the Capital of Municipality by
Subdistrict in Balikpapan Municipality, 2022*

Kecamatan Subdistrict	Tinggi Wilayah (mdpl) Altitude (m a,s,l)	Jarak ke Ibukota Kota Distance to the Capital of Balikpapan Municipality
(1)	(2)	(3)
Balikpapan Selatan	0 - 110	***
Balikpapan Kota	0 - 100	***
Balikpapan Timur	0 - 110	***
Balikpapan Utara	10 - 110	***
Balikpapan Tengah	0 - 90	***
Balikpapan Barat	0 - 150	***
Balikpapan	0 - 150	***

Catatan/Note: *** Tidak ada penetapan Ibu Kota Kecamatan/ *Determination of subdistrict capitals is not available*

Sumber/Source: Badan Perencanaan Pembangunan Daerah, Penelitian dan Pengembangan Kota Balikpapan// *Regional Development, Research and Development Agency in Balikpapan Municipality*

Tabel 1.1.3 Letak, Batas, dan Luas Kota Balikpapan, 2022
 Table Location, Border, and Total Area of Balikpapan Municipality, 2022

Letak/ <i>Location</i>	Batas/ <i>Border</i>	Luas Wilayah Darat/ <i>Land Area</i>
(1)	(2)	(3)
1, 116,5° Bujur Timur <i>East Longitude</i>	1, Utara <i>North</i> , Kabupaten Kutai Kartanegara/ <i>Kutai Kartanegara Regency</i>	511,01 km ²
2, 117,0° Bujur Timur <i>East Longitude</i>	2, Timur/ <i>East</i> , Selat Makassar/ <i>Makassar Strait</i>	
3, 1,0° Lintang Selatan <i>South Latitude</i>	3, Selatan/ <i>South</i> , Selat Makassar/ <i>Makassar Strait</i>	
4, 1,5° Lintang Selatan <i>South Latitude</i>	4, Barat/ <i>West</i> , Kabupaten Penajam Paser Utara/ <i>Penajam Paser Utara Regency</i>	

Catatan/Note: ...

Sumber/Source: Badan Perencanaan Pembangunan Daerah, Penelitian dan Pengembangan Kota Balikpapan/ *Regional Development, Research and Development Agency in Balikpapan Municipality*

Tabel 1.1.4
Tabel

Wilayah Kota Balikpapan Dirinci Menurut Ketinggian Diatas Permukaan Laut dan Kelas Kemiringan/Lereng (Meter) Tahun 2022

Area of Balikpapan Balik by Altitude and Slope Class (meters), 2022

Lereng/Kemiringan <i>Inclination</i>		Ketinggian <i>Height</i>	
Kelas Lereng (%) <i>Slope Class</i>	Luas Wilayah (Ha) <i>Area</i>	Ketinggian (M) <i>Height</i>	Luas Wilayah (Ha) <i>Area</i>
(1)	(2)	(3)	(4)
0 – 2	7 050,00	0 – 10	6 980,00
>2 - 15	3 325,00	>10 – 20	18 030,67
>15 – 40	21 305,57	>20 - 100	26 090,57
>40	19 420,67	>100	-
Balikpapan	51 101,24	Jumlah/Total	51 101,24

Catatan/Note: ...

Sumber/Source: Badan Perencanaan Pembangunan Daerah, Penelitian dan Pengembangan Kota Balikpapan/ *Regional Development, Research and Development Agency in Balikpapan Municipality*

Tabel 1.1.5 Wilayah Kota Balikpapan Menurut Kelas Ketinggian dari Permukaan Laut Menurut Kecamatan (Ha) Tahun 2022
Area of Balikpapan Municipality by Altitude Class from Ocean and Subdistrict (Ha), 2022

Kecamatan Subdistrict	Kelas Ketinggian Altitude Class			
	(1)	0-10 M	10-20 M	> 20 M
Balikpapan Selatan		768	492	2 499
Balikpapan Kota		535	97	442
Balikpapan Timur		7 613	2 169	3 287
Balikpapan Utara		912	610	11 765
Balikpapan Tengah		350	211	516
Balikpapan Barat		2 614	3 321	12 129
Jumlah/Total		12 792	6 900	30 638

Catatan/Note: ...

Sumber/Source : Badan Perencanaan Pembangunan Daerah, Penelitian dan Pengembangan Kota Balikpapan/ *Regional Development, Research and Development Agency in Balikpapan Municipality*

Tabel
Table 1.1.6

Kualitas Air Sungai Berdasarkan Hasil Analisa Indeks Pencemaran di 19 Sungai di Kota Balikpapan Tahun 2022
River Water Quality Based on Pollution Index Analysis Results in 19 Rivers in Balikpapan Municipality, 2022

No Num	Nama Sungai River Name	Bagian Parts Of River	Hasil Analisa Indeks Pencemaran Pollution Index Analysis Result		
			Kelas Class	IP Pollution Index	Status Status
(1)	(2)	(3)	(4)	(4)	(5)
1	Sungai Wain	Hulu	II	0,51	Baik
		Tengah	II	0,54	Baik
		Hilir	II	1,61	Cemar Ringan
2	Sungai Manggar	Hulu	II	0,49	Baik
		Tengah	II	4,42	Cemar Ringan
		Hilir	II	0,96	Baik
3	Sungai Sumber	Hulu	II	1,60	Cemar Ringan
		Tengah	II	0,77	Baik
		Hilir	II	3,74	Cemar Ringan
4	Sungai Sepinggan	Hulu	II	0,54	Baik
		Tengah	II	1,50	Cemar Ringan
		Hilir	II	5,06	Cemar Sedang
5	Sungai Batakan Besar	Tengah	II	4,19	Cemar Ringan
		Hilir	II	5,07	Cemar Sedang
6	Sungai Klandasan Besar	Hulu	II	4,19	Cemar Ringan
		Tengah	II	5,67	Cemar Sedang
		Hilir	II	6,93	Cemar Sedang
7	Sungai Klandasan Kecil	Hulu	II	0,66	Baik
		Tengah	II	2,13	Cemar Ringan
		Hilir	II	5,69	Cemar Sedang

Lanjutan Tabel/Continued Table 1.1.6

No Num	Nama Sungai River Name	Bagian Parts Of River	Hasil Analisa Indeks Pencemaran Pollution Index Analysis Result		
			Kelas Class	IP Pollution Index	Status Status
8	Sungai Brenga	Hulu	II	0,70	Baik
		Tengah	II	0,76	Baik
		Hilir	II	0,82	Baik
9	Sungai Lamaru	Hulu	II	5,05	Cemar Sedang
		Hilir	II	5,69	Cemar Sedang
10	Sungai Tepadung	Hulu	II	0,67	Baik
		Tengah	II	0,74	Baik
		Hilir	II	2,15	Cemar Ringan
11	Sungai Teritip	Hulu	II	0,72	Baik
		Tengah	II	1,59	Cemar Ringan
		Hilir	II	2,71	Cemar Ringan
12	Sungai Kemantis	Hulu	II	2,13	Cemar Ringan
		Hilir	II	2,15	Cemar Ringan
13	Sungai Pandan Sari	Hulu	II	7,97	Cemar Sedang
		Hilir	II	9,67	Cemar Sedang
14	Sungai Solok Api	Hulu	II	0,69	Baik
		Hilir	II	0,76	Baik
15	Sungai Batakan Kecil	Hulu	II	7,32	Cemar Sedang
		Hilir	II	8,00	Cemar Sedang
16	Sungai Manggar Kecil	Hulu	II	6,19	Cemar Sedang
		Hilir	II	8,83	Cemar Sedang
17	Sungai Perapatan	Hulu	II	4,21	Cemar Ringan
		Tengah	II	7,77	Cemar Sedang
		Hilir	II	9,84	Cemar Sedang

Lanjutan Tabel/Continued Table 1.1.6

No Num	Nama Sungai River Name	Bagian Parts Of River	Hasil Analisa Indeks Pencemaran Pollution Index Analysis Result		
			Kelas Class	IP Pollution Index	Status Status
18	Sungai Kelandasan II	Hulu	II	5,69	Cemar Sedang
		Tengah	II	5,68	Cemar Sedang
		Hilir	II	7,77	Cemar Sedang
19	Sungai Perum PDAM	Tengah	II	8,80	Cemar Sedang
		Hilir	II	9,66	Cemar Sedang

Catatan/Note: ...

Sumber/Source: Dinas Lingkungan Hidup Kota Balikpapan/ Environmental Agency in Balikpapan Municipality

<https://balikpapankota.bps.go.id>

Tabel
Table 1.1.7

Jumlah Bencana Yang Terjadi di Kota Balikpapan Menurut Jenis Bencana Tahun 2022

Number of Disaster Happened in Balikpapan Municipality by Type of Disaster, 2022

No Num	Jenis Bencana Type of Disaster	Jumlah Kejadian Number of Events
(1)	(2)	(3)
Bencana Alam / Natural Disaster		
1	Letusan Gunung Berapi / <i>Volcanic eruptions</i>	0
2	Gempa Bumi / <i>Earthquake</i>	0
3	Abrasi Pantai / <i>Beach Abrasion</i>	3
4	Banjir Pemukiman / <i>Settlement Flood</i>	26
5	Angin Topan / Putting Beliuang / Siklon / <i>Hurricane</i>	6
6	Gelombang Pasang / <i>Tidal Wave</i>	0
7	Tanah Longsor di Pemukiman / <i>Landslides in Settlements</i>	54
8	Kekeringan / <i>Drought</i>	0
9	Kelaparan / <i>Starving</i>	0
10	Jembatan Runtuh / <i>Collapsed Bridge</i>	0
11	Sambaran Petir/ Halilintar / <i>Lightning strike</i>	0
12	Hutan / Lahan / Pohon / Semak belukar / <i>Forest / Land / Trees / Undergrowth</i>	9
Kebakaran (Penggolongan Menurut Kejadian) / Fire (Classification by Occurrence)		
1	Pemukiman / <i>Settlement</i>	35
2	Rumah Ibadah / Pondok Pesantren / <i>House of Worship / Islamic Boarding School</i>	0
3	Sekolah / <i>Sekolah</i>	0
4	Sarana Kesehatan Umum / <i>Public Health Facility</i>	0
5	Gudang / Garasi Kendaraan / <i>Warehouse / Vehicle Garage</i>	1
6	Kios / Lapak / Kandang Ayam / <i>Kiosk / Stall / Chicken Coop</i>	6
7	Rumah Makan / Café / <i>Restaurant / Café</i>	0
8	Kantor / Perusahaan / <i>Office / Company</i>	1

Lanjutan Tabel/Continued Table 1.1.7

No Num	Jenis Bencana Type of Disaster	Jumlah Kejadian Number of Events
(1)	(2)	(3)
9	Kapal Laut / <i>Ship</i>	0
10	Hotel / Tempat Hiburan / <i>Hotels / Entertainment Places</i>	1
11	Bengkel / Pencucian Mobil / Pangkalan Ojek / <i>Workshop / Car Wash / Ojek Base</i>	0
12	Toko, Swalayan, Mall, Pusat Perbelanjaan / <i>Stores, Supermarkets, Malls, Shopping Centers</i>	2
Bencana Non Alam / Ulah Manusia		
1	Instalasi / Objek Vital / <i>Installation / Vital Objects</i>	0
2	Pencemaran Lingkungan / Semburan Lumpur dan Gas / <i>Fire (Classification by Occurrence)</i>	0
3	Tumpahan Solar dan Material Lain di Jalan Raya / <i>Diesel Fuel and Other Material Spills on the Highway</i>	0
4	Kecelakaan Alat Transportasi / <i>Transportation Accident</i>	0
Bencana Sosial		
1	Konflik / SARA / <i>Conflict / SARA</i>	0
2	Teror / Sabotase / <i>Terror / Sabotage</i>	0
3	Gagal Teknologi / <i>Failed Technology</i>	0
4	Gagal Modernisasi / <i>Failed Modernization</i>	0
5	Epidemi / <i>Epidemic</i>	0
6	Wabah Penyakit / <i>Epidemic of a disease</i>	0
7	HIV Aids / <i>HIV Aids</i>	0
8	Kecelakaan Perairan / <i>Water Accident</i>	0
Kejadian Lain		
1	Demonstrasi / <i>Demonstrasi</i>	3
2	Lain-Lain (Penanganan Gangguan Binatang) / <i>Others (Handling Animal Disturbance)v</i>	335
3	Evakuasi lain-lain / <i>Other evacuation</i>	11

Lanjutan Tabel/Continued Table 1.1.7

No Num	Jenis Bencana Type of Disaster	Jumlah Kejadian Number of Events
(1)	(2)	(3)
4	Tumpukan Ban Bekas/Tumpukan Sampah/Batu Bara / Other Evacuation	12
5	Kendaraan Roda 2 / Roda 4 / Roda 6 / Roda 10/Mesin Terbakar / 2 Wheeler / 4 Wheeler / 6 Wheeler / 10 Wheeler / Burning Engine	9
6	Ledakan / Kebocoran Tabung Gas / Gas Liar / Explosion / Leakage of Gas Cylinders / Wild Gas	10
7	Konsleting Instalasi Listrik Milik PLN / Tower / Electrical installation short circuit owned by PLN / Tower	15
8	Perabotan Terbakar/Lainnya / Burnt Furniture/Others	22
9	Genangan Air Pada Jalan Utama / Puddles On The Main Street	25
10	Potensi Tanah Longsor / Landslide Potential	10
11	Pohon Tumbang / Fallen tree	62
12	Gedung Roboh / Rumah / Collapsed Building / House	6
13	Musibah Orang Tenggelam / Penemuan Mayat / Orang Hilang / Tragedy of Drowned Persons / Finding Bodies / Missing Persons	13
14	Baliho / Reklame Roboh / Kecelakaan di Tempat Umum / Kerja / Billboards / Advertisements Collapsed / Accidents in Public / Work Places	1
Jumlah/Total		678

Catatan/Note: ...

Sumber/Source: Badan Penanggulangan Bencana Daerah (BPBD) Kota Balikpapan/ Regional Disaster Management Agency (BPBD) in Balikpapan Municipality

Tabel
Table 1.1.8

Jumlah Bencana Yang Terjadi di Kota Balikpapan Menurut Jenis Bencana Tahun 2022

Number of Disaster Happened in Balikpapan Municipality by Type of Disaster, 2022

Bulan Month	Bencana Alam Natural Disaster	Kebakaran Fires	Bencana Non Alam / Ulah Manusia Disaster by Human Activity	Bencana Sosial / Social Disaster	Kejadian Lain Other Disastrous Event
(1)	(2)	(3)	(4)	(5)	(6)
Januari/January	5	4	0	0	39
Februari/February	8	4	0	0	29
Maret/March	29	5	0	0	42
April/April	1	3	0	0	49
Mei/May	6	4	0	0	58
Juni/June	1	2	0	0	54
Juli/July	7	3	0	0	49
Agustus/August	22	5	0	0	59
September/September	6	4	0	0	61
Oktober/October	8	2	0	0	39
Nopember/November	2	6	0	0	26
Desember/December	3	4	0	0	29
Jumlah/Total	98	46	0	0	534

Catatan/Note: ...

Sumber/Source : Badan Penanggulangan Bencana Daerah (BPBD) Kota Balikpapan/ Regional Disaster Management Agency (BPBD) in Balikpapan Municipality

Tabel
Table **1.1.9**

**Kualitas Udara Berdasarkan Parameter Pengukurannya
di Area Kampung Baru Ujung, Kota Balikpapan Tahun
2018-2022**

*Air Quality Based on Parameter Measurement in Kampung
Baru Ujung Area, Balikpapan Municipality, 2018-2022*

Parameter Parameter	Tahun Years				
	2018	2019	2020	2021	2022
(1)	(2)	(3)	(4)	(5)	(6)
SO ₂	0,0212	0,026	0,029	0,028	0,027
NO ₂	0,0354	0,013	0,026	0,013	0,024
CO	0,668	3,693	3,738	3,700	2,864
HC	0,0065	0,007	0,009	0,009	0,009
PM 10	0,0174	0,020	0,012	0,010	0,010
Pb	0,00005	<0,0001	0,00002	0,00002	0,00002

Catatan/Note: ...

Sumber/Source : Dinas Lingkungan Hidup Kota Balikpapan/ Environmental Agency in Balikpapan Municipality

Tabel 1.1.10
Table

**Kualitas Udara Berdasarkan Parameter Pengukurannya
di Area Simpang Gunung Malang, Kota Balikpapan
Tahun 2018-2022**

*Air Quality Based on Parameter Measurement in Gunung
Malang Intersection, Balikpapan Municipality, 2018-2022*

Parameter Parameter	Tahun Years				
	2018	2019	2020	2021	2022
(1)	(2)	(3)	(4)	(5)	(6)
SO ₂	0,032	0,037	0,043	0,042	0,041
NO ₂	0,0559	0,014	0,038	0,016	0,033
CO	3,1493	4,441	4,735	4,697	3,735
HC	0,0095	0,017	0,020	0,020	0,017
PM 10	0,019	0,021	0,016	0,015	0,012
Pb	0,00005	0,0001	0,0001	0,0001	0,0001

Catatan/Note: ...

Sumber/Source: Dinas Lingkungan Hidup Kota Balikpapan/ *Environmental Agency in Balikpapan Municipality*

Tabel
Table

1.1.11

**Kualitas Udara Berdasarkan Parameter Pengukurannya
di Area Pelabuhan Semayang, Kota Balikpapan Tahun
2018-2022**

*Air Quality Based on Parameter Measurement in Semayang
Harbor Area, Balikpapan Municipality, 2018-2022*

Parameter Parameter	Tahun Years				
	2018	2019	2020	2021	2022
(1)	(2)	(3)	(4)	(5)	(6)
SO ₂	0,0277	0,038	0,041	0,041	0,042
NO ₂	0,0542	0,014	0,038	0,034	0,033
CO	1,9087	4,624	4,693	4,613	3,780
HC	0,0102	0,017	0,017	0,020	0,020
PM 10	0,0199	0,010	0,017	0,008	0,018
Pb	0,00005	0,0002	0,0001	0,00009	0,1

Catatan/Note: ...

Sumber/Source : Dinas Lingkungan Hidup Kota Balikpapan/ Environmental Agency in Balikpapan Municipality

Tabel 1.1.12
Table

Kualitas Udara Berdasarkan Parameter Pengukurannya di Area Bundaran Rapak, Kota Balikpapan Tahun 2018-2022

Air Quality Based on Parameter Measurement in Rapak Roundabout Area, Balikpapan Municipality, 2018-2022

Parameter Parameter	Tahun Years				
	2018	2019	2020	2021	2022
(1)	(2)	(3)	(4)	(5)	(6)
SO ₂	0,0169	0,033	0,042	0,040	0,040
NO ₂	0,0306	0,015	0,037	0,016	0,034
CO	2,0041	4,331	4,407	4,537	3,605
HC	0,0085	0,013	0,020	0,017	0,017
PM 10	0,0157	0,034	0,033	0,012	0,037
Pb	0,00005	0,0001	0,0001	0,00009	0,00001

Catatan/Note: ...

Sumber/Source : Dinas Lingkungan Hidup Kota Balikpapan/ Environmental Agency in Balikpapan Municipality

Tabel
Table 1.1.13

**Kualitas Udara Berdasarkan Parameter Pengukurannya
di Simpang Plaza Balikpapan, Kota Balikpapan Tahun
2018-2022**

*Air Quality Based on Parameter Measurement in Plaza
Balikpapan Intersection, Balikpapan Municipality, 2018-2022*

Parameter Parameter	Tahun Years				
	2018	2019	2020	2021	2022
(1)	(2)	(3)	(4)	(5)	(6)
SO ₂	0,0254	0,033	0,036	0,037	0,038
NO ₂	0,0367	0,014	0,031	0,014	0,035
CO	3,531	4,262	4,407	4,296	3,632
HC	0,0127	0,013	0,015	0,015	0,015
PM 10	0,0185	0,023	0,07	0,022	0,009
Pb	0,00005	0,0001	0,0007	0,00008	0,00008

Catatan/Note: ...

Sumber/Source: Dinas Lingkungan Hidup Kota Balikpapan/ Environmental Agency in Balikpapan Municipality

1.2 KEADAAN IKLIM

CLIMATE CONDITION

Tabel
Table 1.2.1

Pengamatan Unsur Iklim Menurut Bulan di Stasiun Pengamatan Badan Meteorologi Klimatologi dan Geofisika (BMKG), 2022

Observation of Climate Elements by Month at the Meteorology, Climatology and Geophysics Agency Station, 2022

Bulan <i>Month</i>	Suhu/Temperature (°C)			Kelembaban/Humidity (%)		
	Minimum	Rata-rata Average	Maksimum Maximum	Minimum	Rata-rata Average	Maksimum Maximum
(1)	(2)	(3)	(4)	(5)	(6)	(7)
Januari/ <i>January</i>	22,7	26,8	30,9	48	84	100
Februari/ <i>February</i>	22	26,8	33,1	52	83	100
Maret/ <i>March</i>	22,4	27,2	33	57	84	99
April/ <i>April</i>	22,1	27,7	33,4	50	82	100
Mei/ <i>May</i>	23,7	27,8	33,1	50	82	100
Juni/ <i>June</i>	23	27,3	32,5	57	83	100
Juli/ <i>July</i>	22,8	27,2	32,4	60	84	100
Agustus/ <i>August</i>	22,3	26,9	31,7	57	85	100
September/ <i>September</i>	22,7	26,8	33	52	86	100
Oktober/ <i>October</i>	22,7	27,4	33,1	52	83	100
November/ <i>November</i>	23,3	27,3	32,8	53	83	100
Desember/ <i>December</i>	22,4	27,4	34	42	82	100

Lanjutan Tabel/Continued Table 1.2.1

Bulan Month	Kecepatan Angin (m/det) Wind Velocity (m/sec)			Tekanan Udara/Atmospheric Pressure (mb)		
	Arah Angin Wind Direction	Rata-rata Average	Maksimum Maximum	Minimum	Rata-rata Average	Maksimum Maximum
(1)	(8)	(9)	(10)	(11)	(12)	(13)
Januari/January	N	2	31	1007,9	1010,7	1012,6
Februari/February	N	3	30	1007,5	1010,0	1012,7
Maret/March	N	3	33	1007,9	1009,7	1012,4
April/April	S	3	22	1007,7	1009,7	1012,1
Mei/May	N	3	14	1007,7	1009,9	1012,4
Juni/June	S	3	21	1007,7	1010,0	1011,5
Juli/July	S	3	23	1007,5	1009,5	1011,3
Agustus/August	S	3	19	1008,7	1010,1	1011,3
September/September	S	3	43	1008,0	1011,0	1013,4
Oktober/October	S	3	32	1007,8	1010,4	1012,9
November/November	N	3	32	1007,6	1010,6	1012,4
Desember/December	S	3	36	1006,4	1009,4	1012,3

Lanjutan Tabel/Continued Table 1.2.1

Bulan Month	Jumlah Curah Hujan Number of Precipitation (mm)	Jumlah Hari Hujan (hari) Number of Rainy Days (day)	Penyinaran Matahari Duration of Sunshine (%)
(1)	(14)	(15)	(16)
Januari/January	207	15	40,8
Februari/February	205	17	28,4
Maret/March	404	16	49,8
April/April	164	13	64
Mei/May	109	11	52
Juni/June	234	16	57
Juli/July	282	14	40
Agustus/August	552	21	45
September/September	369	15	46
Oktober/October	323	22	43
November/November	190	16	41
Desember/December	226	19	41

Catatan/Note: ...

Sumber/Source: Badan Meteorologi, Klimatologi, dan Geofisika (BMKG)/
Stasiun Meteorologi Kelas I Sultan Aji Muhammad Sulaiman Sepinggan Balikpapan
/Meteorology, Climatology, and Geophysics Agency,
Sultan Adji Muhammad Sulaiman Meteorological Station Sepinggan Balikpapan

BAB

Chapter

2

PEMERINTAHAN

GOVERNMENT

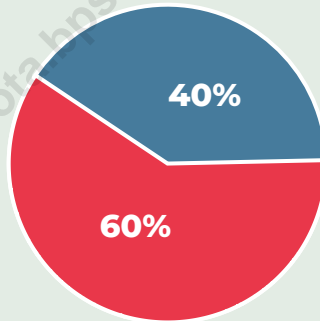
Jumlah PNS dan anggota DPRD di Kota Balikpapan 2022

Number of Civil Servants and Legislators
in Balikpapan Municipality 2022

Jumlah PNS

Number of Civil Servants

4.521 Orang
People



1.793 Orang
People



Laki-laki
Male

2.728 Orang
People

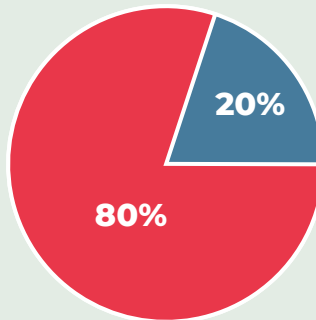


Perempuan
Female

Jumlah Anggota DPRD

Number of Legislators

45 Orang
People



36 Orang
People



Laki-laki
Male

9 Orang
People



Perempuan
Female

Sumber/Source :

- Badan Kepagawaian dan Pengembangan Sumber Daya Manusia Kota Balikpapan
Department of Personnel and Development of Human Resources in Balikpapan Municipality
- Sekretariat DPRD Kota Balikpapan
Secretariat of the Regional Representative Council in Balikpapan Municipality

PENJELASAN TEKNIS

1. Anggota Dewan Perwakilan Rakyat Daerah (DPRD) dipilih melalui pemilihan umum (pemilu) dan dilantik dalam masa jabatan lima tahun.
2. Susunan pemerintahan Republik Indonesia periode 2016-2022 terdiri dari presiden, wakil presiden, lembaga tinggi negara, kementerian, setingkat menteri, dan Lembaga Pemerintahan Non Kementerian (LPNK).
3. Lembaga tinggi negara terdiri dari Majelis Permusyawaratan Rakyat (MPR), Dewan Perwakilan Rakyat (DPR), Badan Pemeriksa Keuangan (BPK), dan Mahkamah Agung (MA), Dewan Perwakilan Daerah (DPD), Mahkamah Konstitusi (MK), dan Komisi Yudisial (KY).
4. Kementerian terdiri dari kementerian koordinator dan kementerian.
5. Kementerian koordinator terdiri dari bidang politik, hukum, dan keamanan (Polhukam), bidang perekonomian, bidang pembangunan manusia dan kebudayaan, dan bidang kemaritiman.

TECHNICAL NOTES

1. *Regional House of Representatives (DPRD) members are elected through a general election and appointed for a five-years membership.*
2. *The government structure of the Republic of Indonesia period 2016-2022 consists of president, vice president, state supreme agencies, ministries, ministerial level institutions, and non-ministerial institutions.*
3. *State supreme agencies consist of The People's Consultative Assembly, The House of Representative, The Audit Board of the Republic of Indonesia, Supreme Court, Local Councils, Constitutional Court, and Judicial Commission.*
4. *Ministries consist of coordinating ministry and departmental ministry.*
5. *Coordinating ministries consist of Coordinating Ministry for Political, Legal, and Security Affairs, Coordinating Ministry for the Economy, Coordinating Ministry for Maritime Affairs, and Coordinating Ministry for Human Development and Culture*

6. Kementerian terdiri dari Kementerian Sekretaris Negara, Kementerian Dalam Negeri, Kementerian Luar Negeri, Kementerian Perencanaan Pembangunan Nasional/Bappenas, Kementerian Pertahanan, Kementerian Hukum dan Hak Asasi Manusia, Kementerian Keuangan, Kementerian Energi dan Sumber Daya Mineral, Kementerian Perindustrian, Kementerian Perdagangan, Kementerian Pertanian, Kementerian Perhubungan, Kementerian Kelautan dan Perikanan, Kementerian Ketenagakerjaan, Kementerian Badan Usaha Milik Negara, Kementerian Koperasi dan UKM, Kementerian Pekerjaan Umum dan Perumahan Rakyat, Kementerian Lingkungan Hidup dan Kehutanan, Kementerian Agraria dan Tata Ruang/Badan Pertanahan Nasional, Kementerian Kesehatan, Kementerian Kebudayaan dan Pendidikan Dasar Menengah, Kementerian Sosial, Kementerian Agama, Kementerian Pariwisata, Kementerian Komunikasi dan Informatika, Kementerian Pendayagunaan Aparatur Negara dan Reformasi Birokrasi, Kementerian Pemuda dan Olahraga, Kementerian Desa, Pembangunan Daerah
6. *Departmental Ministries consist of State Secretary; Ministry of Home Affairs; Ministry of Foreign Affairs; Ministry of National Development Planning/Chairperson of National Development Planning Agency; Ministry of Defense; Ministry of Justice and Human Rights; Ministry of Finance; Ministry of Energy and Mineral Resources; Ministry of Industry; Ministry of Trade; Ministry of Agriculture; Ministry of Transportation; Ministry of Maritime Affairs and Fisheries; Ministry of Manpower; Ministry of State Owned Enterprises; Ministry of Cooperatives and Small and Medium Enterprises; Ministry of Public Works and Public Housing; Ministry of Environment and Forestry; Ministry of Agrarian Affairs and Spatial Planning/National Land Agency; Ministry of Health; Ministry of Culture and Elementary & Secondary Education; Ministry of Social Services; Ministry of Religious Affairs; Ministry of Tourism; Ministry of Communication and Informatics; Ministry of Empowerment of State Apparatus and Bureaucracy Reform; Ministry of Youth and Sports Affairs; Ministry of Village Development, Disadvantaged Regions and Transmigration; Ministry of Research, Technology, and Higher Education; and Ministry of*

Tertinggal dan Transmigrasi, Kementerian Riset Teknologi dan Pendidikan Tinggi, dan Kementerian Pemberdayaan Perempuan dan Perlindungan Anak.

Women Empowerment and Child Protection.

7. Setingkat Menteri terdiri dari Kejaksaan Agung, Tentara Nasional Indonesia, dan Kepolisian Negara Republik Indonesia
7. *Ministerial Level Officials consist of, Attorney General, Indonesian National Defense Force, and Indonesian National Police.*
8. Lembaga Pemerintah Non Kementerian terdiri dari Arsip Nasional Republik Indonesia, Badan Intelijen Negara, Badan Kepegawaian Negara, Badan Kependudukan dan Keluarga Berencana Nasional, Badan Koordinasi Penanaman Modal, Badan Informasi Geospasial, Badan Meteorologi, Klimatologi, dan Geofisika, Badan Narkotika Nasional, Badan Nasional Penanggulangan Bencana, Badan Nasional Penanggulangan Terorisme, Badan Nasional Penempatan dan Perlindungan Tenaga Kerja Indonesia, Badan Pengawasan Obat dan Makanan, Badan Pengawasan Tenaga Nuklir, Badan Pengawasan Keuangan dan Pembangunan, Badan Pengkajian dan Penerapan Teknologi, Badan Pusat Statistik, Badan SAR Nasional, Badan Standardisasi Nasional, Badan Tenaga Nuklir Nasional,
8. *Non Ministerial Institutions consist of National Archive of the Republic of Indonesia, State Intelligence Board, National Civil Service Agency, National Population and Family Planning Board, Investment Coordinating Board, Geospatial Information Agency, Meteorology, Climatology, and Geophysics Agency, National Narcotics Agency, National Agency for Disaster Management, National Counter Terrorism Agency, The National Authority for The Placement and Protection of Indonesian Overseas Workers, National Agency of Drugs and Foods Control, Nuclear Energy Controlling Board, Audit and Development Supervising Agency, Agency for the Assesment and Application Technology, BPS-Statistics Indonesia, National Search and Rescue Agency, National Standardization Board, National*

Lembaga Administrasi Negara, Lembaga Ilmu Pengetahuan Indonesia, Lembaga Ketahanan Nasional, Lembaga Kebijakan Pengadaan Barang/Jasa Pemerintah, Lembaga Penerbangan dan Antariksa Nasional, Lembaga Sandi Negara, dan Perpustakaan Nasional Republik Indonesia.

Nuclear Energy Board, National Institute of Administration, National Institute of Science, National Resilience Institute, Government Procurement Policy Board, National Institute of Space and Aeronautics, National Crypto Agency, and National Library of Republic of Indonesia.

9. Realisasi Penerimaan dan Pengeluaran Pemerintah Kota adalah realisasi/perhitungan APBD Kota pada tiap tahun anggaran.
 10. Pendapatan Asli Daerah (PAD) adalah pendapatan yang diperoleh daerah yang dipungut berdasarkan peraturan daerah sesuai dengan peraturan perundang-undangan, guna keperluan daerah yang bersangkutan dalam membiayai kegiatannya
 11. Dana Perimbangan adalah dana yang bersumber dari pendapatan APBN yang dialokasikan kepada Daerah untuk mendanai kebutuhan daerah dalam rangka pelaksanaan desentralisasi.
 12. Lain-lain Pendapatan yang Sah adalah pendapatan lainnya dari pemerintah pusat dan atau dari instansi pusat, serta dari daerah lainnya.
9. *Actual revenue and expenditure of Municipal Government is the realization/municipal budget calculations for every fiscal year.*
 10. *Original Local Government Revenue is revenue that withheld based on local regulations in accordance with the legislation, for the purposes of financing their activities.*
 11. *Balanced Budget is the fund coming from the state budget that allocated to regions to fund their needs in the context of decentralization.*
 12. *Other Legal Revenue is other income that coming from the central government and or from the central agencies, as well as from other local government.*

ULASAN

Kota Balikpapan terdiri dari 6 kecamatan dan 34 kelurahan. Dari 34 kelurahan tersebut, didasarkan pada kepadatan penduduk, persentase rumah tangga pertanian, serta keberadaan atau akses pada fasilitas perkotaan yang dimiliki suatu kelurahan, 32 kelurahan diklasifikasikan sebagai urban dan 2 kelurahan sebagai rural.

Dalam menjalankan roda pemerintahan, Kota Balikpapan dipimpin oleh seorang Walikota dengan didampingi seorang Wakil Walikota. Walikota Balikpapan yang menjabat saat ini adalah H. Rahmad Mas'ud, SE. Keduanya menjabat untuk periode 2022-2026. Hingga bulan februari Kursi Wakil Walikota masih kosong, Walikota menjalankan pemerintahan dibantu dengan unsur staf Sekretariat Daerah dan Staf Ahli dalam menjalankan roda pemerintahan.

Selain eksekutif, Kota Balikpapan juga memiliki unsur legislatif. Jumlah wakil rakyat yang duduk di Dewan Perwakilan Rakyat Daerah (DPRD) pada tahun 2022 ada sebanyak 45 orang, dengan 36 laki-laki dan 9 perempuan. Jika dilihat dari asal partai politiknya, Partai Golkar

DESCRIPTION

Balikpapan municipality consists of 6 subdistricts and 34 urban communities. Out of those 34 urban communities, based on population density, percentage of agricultural households, and the existence or access to urban facilities owned by an urban communities, 32 urban communities were classified as urban and 2 urban communities as rural.

In carrying out the wheels of government, the City of Balikpapan is led by a Mayor accompanied by a Deputy Mayor. The current mayor of Balikpapan is H. Rahmad Mas'ud, SE. Both served for the period 2022-2026. Until February the Deputy Mayor seat was still vacant, the Mayor ran the government assisted by elements of the Regional Secretariat staff and Expert Staff in running the wheels of government.

In addition to the executives element, Balikpapan municipality also has legislative elements. The number of representatives representing the Regional Representative Council in 2021 was 45 people, with 36 men and 9 women. When broken down from the origin of the political party, the Golkar

memiliki wakil paling banyak dengan 13 orang. Selanjutnya adalah PDI-P sebanyak 8, serta Gerindra dan PKS dengan masing-masing 6 orang. Sementara Partai Demokrat, Partai Nasional Demokrat-PKB, dan Partai Persatuan Pembangunan-Perindo masing-masing berjumlah 4 orang.

Party has the most representatives with 13 people. Next is the PDI-P with 8 people, as well as Gerindra and PKS with 6 people each. Meanwhile, the Democratic Party, the Democratic National Party-PKB, and the United Development Party-Perindo each have 4 members.

Kota Balikpapan juga memiliki PNS Daerah yang menjalankan fungsi pemerintahan di SKPD dan Instansi Daerah. Pada tahun 2022 tercatat Kota Balikpapan memiliki 4.521 pegawai negeri sipil, berdasarkan jenis kelamin terdapat 1.793 PNS laki-laki dan 2.728 PNS perempuan. Jumlah ini menunjukkan penurunan dari tahun sebelumnya, dimana Kota Balikpapan memiliki 4.623 pegawai negeri sipil. Mayoritas pegawai negeri sipil di Kota Balikpapan memiliki pendidikan tingkat sarjana atau lebih tinggi, yang mencapai 60,67%, atau hampir separuh dari keseluruhan pegawai negeri sipil Kota Balikpapan.

Balikpapan City also has Regional Civil Servants who carry out government functions in SKPD and Regional Agencies. In 2022 it is recorded that the City of Balikpapan has 4,521 civil servants, based on gender there are 1,793 male civil servants and 2,728 female civil servants. This number shows a decrease from the previous year, where the City of Balikpapan had 4,623 civil servants. The majority of civil servants in the City of Balikpapan have an undergraduate level education or higher, which accounts for 60.67%, or almost half of all civil servants in the City of Balikpapan.

Keuangan Daerah

Pada tahun 2022, realisasi pendapatan Pemerintah Kota Balikpapan adalah sebesar Rp 2.803.954.481,00. Pada pos Realisasi PAD tahun 2022, Pendapatan Pajak Daerah memiliki kontribusi terbesar, yakni 76% dari total keseluruhan PAD; disusul oleh Lain-lain PAD yang sah. Sedangkan untuk Pendapatan

Local Finance

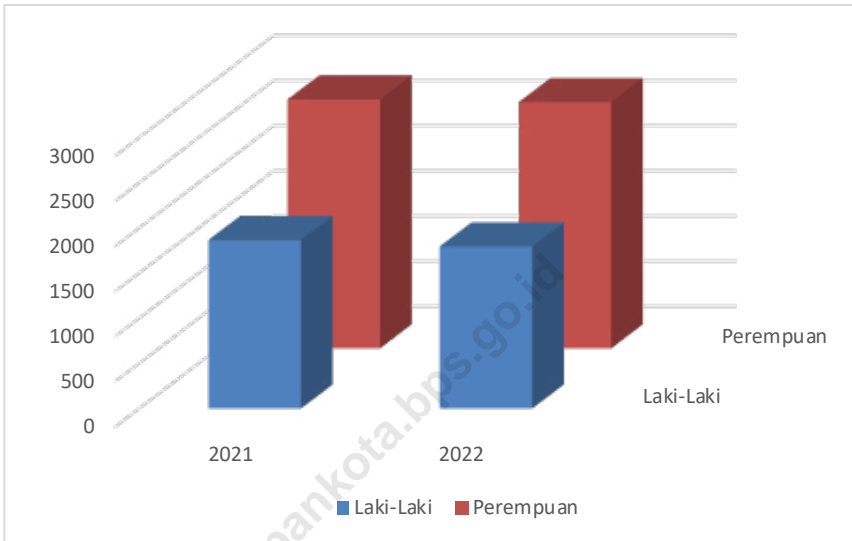
In 2022, the realization of the Balikpapan City Government's revenue is IDR 2,803,954,481.00. In the 2022 PAD Realization post, Regional Tax Revenue has the largest contribution, namely 76% of the total PAD; followed by Other legitimate PAD. Meanwhile, Regional Retribution Revenue reaches 4%, and Separate Regional Wealth

Retribusi Daerah mencapai 4%, *Management Revenue* 1%, dan Pendapatan Hasil Pengelolaan Kekayaan Daerah yang Dipisahkan 1%.

<https://balikpapankota.bps.go.id>

Gambar 2.1
Figures

Jumlah Pegawai Negeri Sipil Menurut Jenis Kelamin Kota Balikpapan Tahun 2021-2022
Number of Civil Servants by Sex in Balikpapan Municipality, 2021-2022

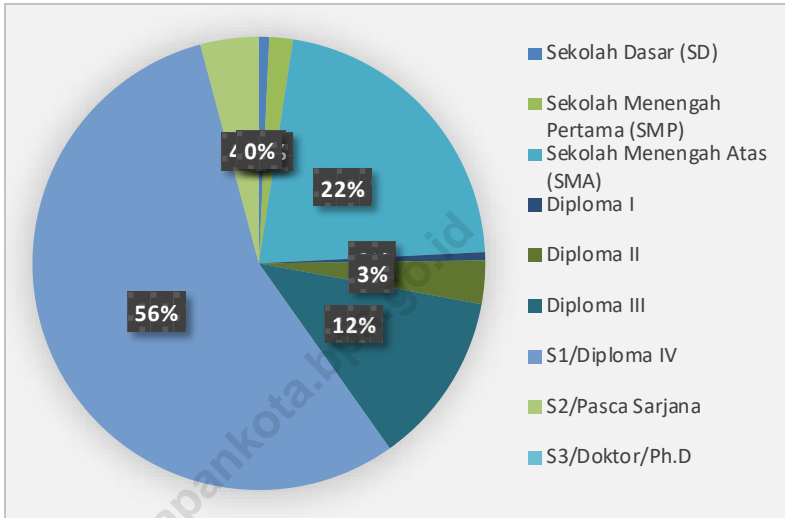


Sumber/Source : Badan Kepagawaian dan Pengembangan Sumber Daya Manusia Kota Balikpapan/ *Department of Personnel and Development of Human Resources in Balikpapan Municipality*

Gambar 2.2
Figures

Jumlah Pegawai Negeri Sipil Menurut Pendidikan Tertinggi yang Ditamatkan di Kota Balikpapan Tahun 2022

Number of Civil Servants by Educational Attainment in Balikpapan Municipality, 2022



Sumber/Source : Badan Kepagawaian dan Pengembangan Sumber Daya Manusia Kota Balikpapan/ *Department of Personnel and Development of Human Resources in Balikpapan Municipality*

2.1 WILAYAH ADMINISTRATIF ADMINISTRATIVE AREA

Tabel 2.1.1 Jumlah Desa¹/Kelurahan Menurut Kecamatan, di Kota Balikpapan Tahun 2018 - 2022
Table Number of Villages¹/Kelurahan by Subdistrict in Balikpapan Municipality, 2018 - 2022

Kecamatan Subdistrict	2018	2019	2020	2021	2022
(1)	(2)	(3)	(4)	(5)	(6)
Balikpapan Selatan	7	7	7	7	7
Balikpapan Kota	5	5	5	5	5
Balikpapan Timur	4	4	4	4	4
Balikpapan Tengah	6	6	6	6	6
Balikpapan Barat	6	6	6	6	6
Balikpapan Utara	6	6	6	6	6
Kota Balikpapan	34	34	34	34	34

Catatan/Note: ...

Sumber/Source : Badan Perencanaan Pembangunan Daerah, Penelitian dan Pengembangan Kota Balikpapan/
Regional Development, Research and Development Agency in Balikpapan Municipality

Tabel 2.1.2
Table

Jumlah Rukun Tetangga Menurut Kecamatan, di Kota Balikpapan Tahun 2022

Number of Neighbourhood by Subdistrict in Balikpapan Municipality, 2022

Kecamatan Subdistrict	Banyaknya Rukun Tetangga Number Of Neighbourhood
(1)	(2)
Balikpapan Selatan	336
Balikpapan Kota	229
Balikpapan Timur	234
Balikpapan Tengah	326
Balikpapan Barat	264
Balikpapan Utara	394
Kota Balikpapan	1 783

Catatan/Note: ...

Sumber/Source : Badan Perencanaan Pembangunan Daerah, Penelitian dan Pengembangan Kota Balikpapan/
Regional Development, Research and Development Agency in Balikpapan Municipality

2.2 DEWAN PERWAKILAN RAKYAT DAERAH REGIONAL HOUSE OF REPRESENTATIVE

Tabel 2.2.1 Jumlah Anggota Dewan Perwakilan Rakyat Daerah Menurut Partai Politik dan Jenis Kelamin di Kota Balikpapan, 2022
Number of Regional House of Representatives's Members by Political Parties and Sex in Balikpapan Municipality 2022

Partai Politik <i>Political Parties</i>	Laki-laki <i>Male</i>	Perempuan <i>Female</i>	Jumlah <i>Total</i>
(1)	(2)	(3)	(4)
Partai Golongan Karya	7	6	13
Partai Demokrat	2	2	4
Partai Keadilan Sejahtera	6	0	6
Partai Demokrasi Indonesia Perjuangan	8	0	8
Partai Nasional Demokrat - PKB	4	0	4
Partai Persatuan Pembangunan - Perindo	4	0	4
Partai Gerakan Indonesia Raya	5	1	6
Kota Balikpapan	36	9	45

Catatan/Note: ...

Sumber/Source: Sekretariat DPRD Kota Balikpapan/ *Secretariat of the Regional Representatives Council in Balikpapan Municipality*

Tabel 2.2.2
Table

Banyaknya Anggota DPRD Kota Balikpapan Menurut Komisi dan Jenis Kelamin Tahun 2022

Number of Balikpapan Municipality Legislators by Commission and Sex, 2022

Komisi Commission	Laki-laki Male	Perempuan Female	Jumlah Total
(1)	(2)	(3)	(4)
Ketua DPRD	1	0	1
Wakil Ketua DPRD	3	0	3
Komisi I Bidang Pemerintahan	8	1	9
Komisi II Bidang Perekonomian dan Keuangan	7	3	10
Komisi III Bidang Pembangunan	8	2	10
Komisi IV Bidang Kesejahteraan Rakyat	9	3	12
Jumlah/Total	36	9	45

Catatan/Note: ...

Sumber/Source: Sekretariat DPRD Kota Balikpapan/ Secretariat of the Regional Representatives Council in Balikpapan Municipality

Tabel
Table 2.2.3

Banyaknya Anggota DPRD Kota Balikpapan Menurut Tingkat Pendidikan dan Jenis Kelamin Tahun 2022

Number of Balikpapan Municipality Legislators by Educational Attainment and Sex, 2022

Pendidikan Terakhir <i>Educational Attainment</i>	Laki-laki <i>Male</i>	Perempuan <i>Female</i>	Jumlah <i>Total</i>
(1)	(2)	(3)	(4)
SMA/Sederajat <i>General/Vocational Senior High School</i>	0	0	0
Diploma I,II <i>Diploma I,II</i>	0	0	0
Diploma III/Sarjana Muda <i>Diploma III/Bachelor</i>	0	0	0
Tingkat Sarjana <i>University Graduates</i>	32	9	41
Magister/Doktor/Ph.d <i>Masters/Doctoral/Ph.d</i>	4	0	4
Jumlah/Total	36	9	45

Catatan/Note: ...

Sumber/Source: Sekretariat DPRD Kota Balikpapan / *Secretariat of the Regional Representatives Council in Balikpapan Municipality*

Tabel
Table 2.2.4

Banyaknya Anggota DPRD Kota Balikpapan Menurut Kelompok Umur dan Jenis Kelamin Tahun 2022
Number of Balikpapan Municipality Legislators by Age Group and Sex, 2022

Kelompok Umur <i>Age Group</i>	Laki-laki <i>Male</i>	Perempuan <i>Female</i>	Jumlah <i>Total</i>
(1)	(2)	(3)	(4)
20-29	1	0	1
30-39	2	2	4
40-49	13	0	13
50-59	16	3	19
60+	4	4	8
Jumlah/Total	36	9	45

Catatan/Note: ...

Sumber/Source: Sekretariat DPRD Kota Balikpapan/ *Secretariat of the Regional Representatives Council in Balikpapan Municipality*

Tabel
Table 2.2.5

Banyaknya Penduduk Punya Hak Pilih dan Penduduk Memilih pada Pemilihan Umum Calon Gubernur Kalimantan Timur di Kota Balikpapan Tahun 2018

Number of Population with Voting Rights and Active Voters on the Election of Governor of Kalimantan Timur Candidates at Balikpapan Municipality, 2018

Kecamatan <i>Subdistrict</i>	Pemilihan Gubernur Kaltim 2018 <i>Kaltim Governor Election 2018</i>	
	Jumlah Penduduk Punya Hak Pilih <i>Num of People with Voting Rights</i>	Jumlah Penduduk Memilih <i>Num of Active Voters</i>
(1)	(2)	(3)
Balikpapan Selatan	80 234	48 887
Balikpapan Kota	56 544	35 708
Balikpapan Timur	47 716	30 136
Balikpapan Tengah	71 846	43 849
Balikpapan Barat	63 106	39 333
Balikpapan Utara	95 571	59 398
Jumlah/Total	415 017	257 311

Catatan/Note: ...

Sumber/Source: PPID Komisi Pemilihan Umum Kota Balikpapan/ *PPID Election Commission in Balikpapan Municipality*

Tabel 2.2.6
Table

Banyaknya Penduduk Punya Hak Pilih dan Penduduk Memilih pada Pemilihan Umum Calon Presiden di Kota Balikpapan Tahun 2020

Number of Population with Voting Rights and Active Voters on the Election of President Candidates at Balikpapan Municipality, 2020

Kecamatan <i>Subdistrict</i>	Pemilihan Presiden 2020 <i>Presidential Election 2020</i>	
	Jumlah Penduduk Punya Hak Pilih <i>Num of People with Voting Rights</i>	Jumlah Penduduk Memilih <i>Num of Active Voters</i>
	(1)	(3)
Balikpapan Selatan	91 409	66 402
Balikpapan Kota	64 624	47 087
Balikpapan Timur	54 373	41 117
Balikpapan Tengah	77 731	58 019
Balikpapan Barat	68 172	51 558
Balikpapan Utara	107 805	79 128
Jumlah/Total	464 114	343 311

Catatan/Note: ...

Sumber/Source: PPID Komisi Pemilihan Umum Kota Balikpapan/ PPID Election Commission in Balikpapan Municipality

Tabel
Table 2.2.7**Banyaknya Penduduk Punya Hak Pilih dan Penduduk Memilih pada Pemilihan Umum Calon Legislatif DPR RI di Kota Balikpapan Tahun 2020***Number of Population with Voting Rights and Active Voters on the Election of Legislative Candidates at Balikpapan Municipality, 2020*

Kecamatan Subdistrict	Pemilihan Caleg DPR RI 2020 Legislative Election 2020	
	Jumlah Penduduk Punya Hak Pilih Num of People with Voting Rights	Jumlah Penduduk Memilih Num of Active Voters
(1)	(2)	(3)
Balikpapan Selatan	91 409	74 666
Balikpapan Kota	64 624	49 131
Balikpapan Timur	54 373	44 441
Balikpapan Tengah	77 731	60 627
Balikpapan Barat	68 172	53 676
Balikpapan Utara	107 805	85 386
Jumlah/Total	464 114	367 927

Catatan/Note: ...

Sumber/Source: PPID Komisi Pemilihan Umum Kota Balikpapan/ PPID Election Commission in Balikpapan Municipality

Tabel 2.2.8
Table

Banyaknya Penduduk Punya Hak Pilih dan Penduduk Memilih pada Pemilihan Umum Calon Walikota Balikpapan di Kota Balikpapan Tahun 2020

Number of Population with Voting Rights and Active Voters on the Election of Mayor Candidates at Balikpapan Municipality, 2020

Kecamatan <i>Subdistrict</i>	Pemilihan Walikota Balikpapan 2020 <i>Balikpapan Mayor Election 2020</i>	
	Jumlah Penduduk Punya Hak Pilih <i>Num of People with Voting Rights</i>	Jumlah Penduduk Memilih <i>Num of Active Voters</i>
(1)	(2)	(3)
Balikpapan Selatan	88 449	52 107
Balikpapan Kota	56 633	34 320
Balikpapan Timur	53 740	31 426
Balikpapan Tengah	73 109	42 251
Balikpapan Barat	64 118	41 053
Balikpapan Utara	107 194	59 577
Jumlah/Total	443 243	260 734

Catatan/Note: Pemilihan ini diikuti oleh 3 pasang calon walikota dan calon wakil walikota/ *This election was attended by 3 pairs of candidates for mayor and deputy mayor candidates*

Sumber/Source: PPID Komisi Pemilihan Umum Kota Balikpapan/ *PPID Election Commission in Balikpapan Municipality*

2.3 SUMBER DAYA MANUSIA

HUMAN RESOURCES

Tabel 2.3.1 Jumlah Pegawai Negeri Sipil Menurut Jabatan dan Jenis Kelamin, di Kota Balikpapan pada bulan Desember 2021 dan Desember 2022.
Number of Civil Servants by Occupation and Sex, in Balikpapan Municipality, Desember 2021 dan Desember 2022

Jabatan Occupation	2021		Jumlah Total
	Laki-laki Male	Perempuan Female	
(1)	(2)	(3)	(4)
Jabatan Pimpinan Tinggi Utama <i>Senior Executives</i>	0	0	0
Jabatan Pimpinan Tinggi Madya <i>Middle Executives</i>	1	0	1
Jabatan Pimpinan Tinggi Pratama <i>Junior Executives</i>	17	7	24
Administrator/Administrator	265	202	467
Pengawas/Supervisor	0	0	0
Eselon V/5 th Echelon	0	0	0
Jabatan Fungsional Dosen <i>Certain Functional Position for Lecturer</i>	0	0	0
Jabatan Fungsional Guru <i>Certain Functional Position for Teacher</i>	0	0	0
Jabatan Fungsional Medis <i>Certain Functional Position for Medical Field</i>	0	0	0
Jabatan Fungsional Teknis <i>Certain Functional Position for Technical Field</i>	0	0	0
Jabatan Fungsional Umum/Pelaksana <i>General Functional Position</i>	803	575	1378
Jumlah/Total	1086	784	1870

Lanjutan Tabel/*Continued Table 2.3.1*

Jabatan <i>Occupation</i>	2022		
	Laki-laki <i>Male</i>	Perempuan <i>Female</i>	Jumlah <i>Total</i>
(1)	(2)	(3)	(4)
Jabatan Pimpinan Tinggi Utama <i>Senior Executives</i>	0	0	0
Jabatan Pimpinan Tinggi Madya <i>Middle Executives</i>	1	0	1
Jabatan Pimpinan Tinggi Pratama <i>Junior Executives</i>	15	12	27
Administrator/ <i>Administrator</i>	257	217	474
Pengawas/ <i>Supervisor</i>	0	0	0
Eselon V/ <i>5th Echelon</i>	0	0	0
Jabatan Fungsional Dosen <i>Certain Functional Position for Lecturer</i>	0	0	0
Jabatan Fungsional Guru <i>Certain Functional Position for Teacher</i>	364	1 191	1 555
Jabatan Fungsional Medis <i>Certain Functional Position for Medical Field</i>	74	434	508
Jabatan Fungsional Teknis <i>Certain Functional Position for Technical Field</i>	268	207	475
Jabatan Fungsional Umum/Pelaksana <i>General Functional Position</i>	814	667	1 481
Jumlah/<i>Total</i>	1 793	2 728	4 521

Catatan/Note: ...

Sumber/Source: Badan Kepagawaian dan Pengembangan Sumber Daya Manusia Kota Balikpapan/ *Department of Personnel and Development of Human Resources in Balikpapan Municipality*

Tabel
Table 2.3.2**Jumlah Pegawai Negeri Sipil Menurut Tingkat Pendidikan dan Jenis Kelamin di Kota Balikpapan Desember 2021 dan Desember 2022***Number of Civil Servants by Educational Level and Sex in Balikpapan Municipality, December 2021 and December 2022*

Tingkat Pendidikan <i>Educational Level</i>	2021		
	Laki-laki <i>Male</i>	Perempuan <i>Female</i>	Jumlah <i>Total</i>
(1)	(2)	(3)	(4)
Sekolah Dasar (SD) <i>Primary School</i>	34	0	34
Sekolah Menengah Pertama (SMP) <i>Junior High School</i>	73	5	78
Sekolah Menengah Atas (SMA) <i>Senior High School</i>	713	294	1007
Diploma I/Akta I <i>Diploma I/Akta I</i>	8	19	27
Diploma II/Akta II <i>Diploma II/Akta II</i>	34	109	143
Diploma III/Akta III <i>Diploma III/Akta III</i>	127	442	569
S1/Diploma IV <i>Under Graduate/Bachelor</i>	783	1789	2572
S2/Pasca Sarjana <i>Graduate</i>	94	99	193
S3/Doktor/Ph.D <i>Post Graduate</i>	0	0	0
Jumlah/Total	1 866	2 757	4 623

Lanjutan Tabel/Continued Table 2.3.2

Tingkat Pendidikan <i>Educational Level</i>	2022		
	Laki-laki <i>Male</i>	Perempuan <i>Female</i>	Jumlah <i>Total</i>
(1)	(2)	(3)	(4)
Sekolah Dasar (SD) <i>Primary School</i>	31	0	31
Sekolah Menengah Pertama (SMP) <i>Junior High School</i>	67	6	73
Sekolah Menengah Atas (SMA) <i>Senior High School</i>	670	261	931
Diploma I/Akta I <i>Diploma I/Akta I</i>	5	13	18
Diploma II/Akta II <i>Diploma II/Akta II</i>	21	71	92
Diploma III/Akta III <i>Diploma III/Akta III</i>	147	486	633
S1/Diploma IV <i>Under Graduate/Bachelor</i>	768	1 795	2 563
S2/Pasca Sarjana <i>Graduate</i>	84	96	180
S3/Doktor/Ph.D <i>Post Graduate</i>	0	0	0
Jumlah/Total	1 793	2 728	4 521

Catatan/Note: ...

Sumber/Source: Badan Kepagawaian dan Pengembangan Sumber Daya Manusia Kota Balikpapan/ *Department of Personnel and Development of Human Resources in Balikpapan Municipality*

Tabel
Table 2.3.3**Jumlah Pegawai Negeri Sipil Menurut Tingkat
Kepangkatan dan Jenis Kelamin di Kota Balikpapan,
Desember 2021 dan Desember 2022***Number of Civil Servants by Hierarchy and Sex in Balikpapan
Municipality, December 2021 and December 2022*

Pangkat/Golongan/Ruang Hierarchy	2021		
	Laki-laki Male	Perempuan Female	Jumlah Total
(1)	(2)	(3)	(4)
Golongan I/Range I	58	3	61
1. I/A (Juru Muda/Junior Clerk)	-	-	-
2. I/B (Juru Muda Tingkat I/First Class Junior Clerk)	3	0	3
3. I/C (Juru/Clerk)	15	0	15
4. I/D (Juru Tingkat I/First Class Clerk)	40	3	43
Golongan II/Range II	645	336	981
5. II/A (Pengatur Muda/Junior Supervisor)	43	6	49
6. II/B (Pengatur Muda Tingkat I/First Class Junior Supervisor)	86	31	117
7. II/C (Pengatur/Supervisor)	137	128	265
8. II/D (Pengatur Tingkat I/First Class Supervisor)	379	171	550
Golongan III/Range III	831	1 697	2 528
9. III/A (Penata Muda/Junior Superintendent)	236	438	674
10. III/B (Penata Muda Tingkat I/First Class Junior Superintendent)	215	493	708
11. III/C (Penata/Superintendent)	178	407	585
12. III/D (Penata Tingkat I/First Class Superintendent)	202	359	561
Golongan IV/Range IV	332	721	1053
13. IV/A (Pembina/Administrator)	192	421	613
14. IV/B (Pembina Tingkat I/First Class Administrator)	124	291	415
15. IV/C (Pembina Utama Muda/Junior Administrator)	15	9	24
16. IV/D (Pembina Utama Madya/Middle Administrator)	1	0	1
17. IV/E (Pembina Utama/Senior Administrator)	-	-	-
Jumlah/Total	1 866	2 757	4 623

Lanjutan Tabel/Continued Table 2.3.3

Pangkat/Golongan/Ruang Hierarchy	2022		
	Laki-laki Male	Perempuan Female	Jumlah Total
(1)	(2)	(3)	(4)
Golongan I/Range I	55	1	56
1. I/A (Juru Muda/Junior Clerk)			
2. I/B (Juru Muda Tingkat I/First Class Junior Clerk)	3	0	3
3. I/C (Juru/Clerk)	13	0	13
4. I/D (Juru Tingkat I/First Class Clerk)	39	1	40
Golongan II/Range II	539	345	884
5. II/A (Pengatur Muda/Junior Supervisor)	26	8	34
6. II/B (Pengatur Muda Tingkat I/First Class Junior Supervisor)	83	14	97
7. II/C (Pengatur/Supervisor)	109	153	262
8. II/D (Pengatur Tingkat I/First Class Supervisor)	321	170	491
Golongan III/Range III	919	1 753	2 672
9. III/A (Penata Muda/Junior Superintendent)	310	467	777
10. III/B (Penata Muda Tingkat I/First Class Junior Superintendent)	238	480	718
11. III/C (Penata/Superintendent)	163	402	565
12. III/D (Penata Tingkat I/First Class Superintendent)	208	404	612
Golongan IV/Range IV	280	629	909
13. IV/A (Pembina/Administrator)	150	321	471
14. IV/B (Pembina Tingkat I/First Class Administrator)	114	300	414
15. IV/C (Pembina Utama Muda/Junior Administrator)	16	8	24
16. IV/D (Pembina Utama Madya/Middle Administrator)	0	0	0
17. IV/E (Pembina Utama/Senior Administrator)	0	0	0
Jumlah/Total	1 793	2 728	4 521

Catatan/Note: ...

Sumber/Source: Badan Kepagawaian dan Pengembangan Sumber Daya Manusia Kota Balikpapan/ Department of Personnel and Development of Human Resources in Balikpapan Municipality

Tabel
Table 2.3.4**Jumlah Pegawai Negeri Sipil Menurut Dinas/Instansi Pemerintah dan Jenis Kelamin di Kota Balikpapan 2022***Number of Civil Servants by Institution/Office and Sex in Balikpapan Municipality, 2022*

	Dinas/Instansi Pemerintahan <i>Institution/Office</i>	2022		Jumlah <i>Total</i>
		Laki-laki <i>Male</i>	Perempuan <i>Female</i>	
	(1)	(2)	(3)	(4)
1	Sekretariat Daerah	76	59	135
2	Inspektorat	17	26	43
3	Sekretariat Dewan Perwakilan Rakyat Daerah	17	14	31
4	Badan Kepegawaian dan Pengembangan Sumber Daya Manusia	20	24	44
5	Badan Kesbangpol	13	4	17
6	Badan Penanggulangan Bencana Daerah	149	15	164
7	Badan Pengelola Keuangan Daerah	21	28	49
8	Badan Pengelola Pajak Daerah dan Retribusi Daerah	43	22	65
9	Badan Perencanaan, Pembangunan Daerah, Penelitian dan Pengembangan	16	18	34
10	Dinas Kependudukan dan Pencatatan Sipil	22	14	36
11	Dinas Kesehatan	105	502	607
12	Dinas Ketenagakerjaan	13	16	29
13	Dinas Komunikasi dan Informatika	13	12	25
14	Dinas Koperasi, Usaha Mikro, Kecil, Menengah dan Perindustrian	13	15	28
15	Dinas Lingkungan Hidup	49	24	73
16	Dinas Pangan, Pertanian dan Perikanan	31	32	63
17	Dinas Pekerjaan Umum	42	18	60
18	Dinas Pemberdayaan Perempuan, Perlindungan Anak dan Keluarga Berencana	7	31	38
19	Dinas Pemuda, Olahraga dan Pariwisata	19	14	33
20	Dinas Penanaman Modal dan Perizinan Terpadu	25	24	49

Lanjutan Tabel/Continued Table 2.3.4

	Dinas/Instansi Pemerintahan <i>Institution/Office</i>	2022		
		Laki-laki <i>Male</i>	Perempuan <i>Female</i>	Jumlah <i>Total</i>
	(1)	(2)	(3)	(4)
21	Dinas Pendidikan dan Kebudayaan	480	1 417	1 897
22	Dinas Perdagangan	38	24	62
23	Dinas Perhubungan	101	12	113
24	Dinas Perpustakaan dan Arsip	9	17	26
25	Dinas Pertanahan dan Penataan Ruang	24	10	34
26	Dinas Perumahan dan Pemukiman	19	12	31
27	Dinas Sosial	10	16	26
28	Kecamatan Balikpapan Barat	14	6	20
29	Kecamatan Balikpapan Kota	8	13	21
30	Kecamatan Balikpapan Selatan	11	12	23
31	Kecamatan Balikpapan Tengah	8	11	19
32	Kecamatan Balikpapan Timur	13	5	18
33	Kecamatan Balikpapan Utara	14	4	18
34	Kelurahan Baru Ilir	5	2	7
35	Kelurahan Baru Tengah	6	3	9
36	Kelurahan Baru Ulu	5	2	7
37	Kelurahan Batu Ampar	4	4	8
38	Kelurahan Damai	5	3	8
39	Kelurahan Damai Bahagia	2	4	6
40	Kelurahan Damai Baru	6	1	7
41	Kelurahan Graha Indah	4	2	6
42	Kelurahan Gunung Bahagia	3	3	6
43	Kelurahan Gunung Samarinda	5	1	6
44	Kelurahan Gunung Samarinda Baru	2	1	3
45	Kelurahan Gunung Sari Ilir	4	2	6
46	Kelurahan Gunung Sari Ulu	3	3	6
47	Kelurahan Karang Jati	4	2	6
48	Kelurahan Karang Joang	6	1	7
49	Kelurahan Karang Rejo	3	2	5

	Dinas/Instansi Pemerintahan <i>Institution/Office</i>	2022		
		Laki-laki <i>Male</i>	Perempuan <i>Female</i>	Jumlah <i>Total</i>
	(1)	(2)	(3)	(4)
50	Kelurahan Kariangau	3	1	4
51	Kelurahan Klandasan Ilir	5	1	6
52	Kelurahan Klandasan Ulu	2	3	5
53	Kelurahan Lamaru	4	2	6
54	Kelurahan Manggar	4	2	6
55	Kelurahan Manggar Baru	3	2	5
56	Kelurahan Margasari	2	1	3
57	Kelurahan Margo Mulyo	2	1	3
58	Kelurahan Mekar Sari	3	2	5
59	Kelurahan Muara Rapak	5	3	8
60	Kelurahan Prapatan	6	1	7
61	Kelurahan Sepinggan	4	4	8
62	Kelurahan Sepinggan Baru	3	1	4
63	Kelurahan Sepinggan Raya	5	3	8
64	Kelurahan Sumber Rejo	3	4	7
65	Kelurahan Sungai Nangka	4	2	6
66	Kelurahan Telaga Sari	3	3	6
67	Kelurahan Teritip	6	1	7
68	Rumah Sakit Khusus Bersalin Sayang Ibu Tipe "B"	6	60	66
69	Rumah Sakit Umum Daerah Balikpapan	38	109	147
70	Satuan Polisi Pamong Praja	154	15	169
71	Sekretariat KPU	1	0	1
Jumlah/Total		1 793	2 728	4 521

Catatan/Note: ...

Sumber/Source: Badan Kependidikan dan Pengembangan Sumber Daya Manusia Kota Balikpapan/ *Department of Personnel and Development of Human Resources in Balikpapan Municipality*

Tabel
Table 2.3.5

Jumlah Pegawai Negeri Sipil Pusat Menurut Golongan Gaji (orang) di Wilayah Kerja KPPN Kota Balikpapan, Tahun 2021-2022

Number of Central Civil Servants by Salary Classification (person) in Work Area of KPPN Balikpapan City, 2021-2022

Golongan Class	Tahun Years	
	2021	2022
(1)	(2)	(3)
Golongan I	2 602	2 573
Golongan II	13 734	13 974
Golongan III	13 752	13 812
Golongan IV	13 743	13 713
Jumlah/Total	43 831	44 072

Catatan/Note: ...

Sumber/Source: Kantor Pelayanan Perbendaharaan Negara (KPPN) Balikpapan/ *State Treasury Service Office (KPPN) in Balikpapan Municipality*

2.4 KEUANGAN PEMERINTAH GOVERNMENT FINANCE

Tabel 2.4.1 **Realisasi Pendapatan Pemerintah Kota Balikpapan Menurut Jenis Pendapatan (ribu rupiah), 2019-2022**
Actual Balikpapan Municipality Government Revenues by Kind of Revenues (thousand rupiahs), 2019-2022

Tahun Year	Pajak Daerah Local Tax	Retribusi Daerah Local Retribution	Bagian Laba UMD Net Profit of Local Enterprises	Penerimaan Lain-lain Revenue from Others	Jumlah Total
(1)	(2)	(3)	(4)	(5)	(6)
2019	565 627 071	55 709 878	16 870 675	126 325 777	764 533 401
2020	425 103 456	49 223 978	16 174 599	74 146 860	564 658 895
2021	537 513 232	43 032 708	17 906 485	83 252 098	681 704 525
2022	623 584 890	40 110 967	11 317 875	136 234 878	811 248 610

Catatan/Note:

Sumber/Source: Badan Pengelola Keuangan Daerah Kota Balikpapan/ *Regional Financial Management Agency in Balikpapan Municipality*

Tabel 2.4.2
Table

Realisasi Pendapatan Pemerintah Kota Balikpapan Menurut Jenis Jenisnya (ribu rupiah), 2019–2022
Actual Balikpapan Municipality Government Revenues by Kind of Revenues (thousand rupiahs), 2019–2022

Jenis Pendapatan/Kind of Revenues	2019	2020
(1)	(2)	(3)
1. Pendapatan Asli Daerah (PAD)/Regional Revenue	764 553 400	764 087 241
1.1 Pajak Daerah/Regional Tax	565 627 071	565 236 192
1.2 Retribusi Daerah/Regional Retribution	55 709 878	55 653 797
1.3 Hasil Perusahaan Milik Daerah dan Pengelolaan Kekayaan Daerah yang Dipisahkan <i>Regional-Owned Company Revenue and Separated Management of Regional Wealth</i>	16 870 674	16 870 674
1.4 Lain-lain PAD yang Sah/Other Regional Revenue	126 325 776	126 326 576
2. Dana Perimbangan/Balance Funds	1 061 676 408	1 136 041 501
2.1 Bagi Hasil Pajak/Tax Sharing Revenue	524 878 519	524 878 519
2.2 Bagi Hasil Bukan Pajak/Sumber Daya Alam <i>Non-Tax Sharing Revenue/Natural Resources</i>
2.3 Dana Alokasi Umum/General Allocation Fund	439 818 664	439 818 664
2.4 Dana Alokasi Khusus/Special Allocation Fund	96 979 225	...
3. Lain-lain Pendapatan yang Sah/Other Revenue	579 208 341	569 399 749
3.1 Pendapatan Hibah/Grant	3 000 000	67 556 501
3.2 Dana Darurat/Emergency Fund
3.3 Dana Bagi Hasil Pajak dari Provinsi dan Pemerintah Daerah Lainnya/Tax Sharing Revenue from Provincial and Other Regional Governments	298 759 062	298 759 062
3.4 Dana Penyesuaian dan Otonomi Daerah <i>Regional Adjustment and Autonomy Fund</i>	120 899 279	46 534 186
3.5 Bantuan Keuangan dari Provinsi atau Pemerintah Daerah Lainnya/Financial Assistance from Provincial or Other Regional Governments	156 550 000	156 550 000
3.6 Lainnya/Others
Jumlah/Total	2 405 418 150	2 469 528 492

Lanjutan Tabel/Continued Table 2.4.2

Jenis Pendapatan/Kind of Revenues	2021(Unaudited)	2022
(1)	(4)	(5)
1. Pendapatan Asli Daerah (PAD)/Regional Revenue	716 389 341	811 248 611
1.1 Pajak Daerah/Regional Tax	537 513 233	623 584 890
1.2 Retribusi Daerah/Regional Retribution	43 867 680	40 110 967
1.3 Hasil Perusahaan Milik Daerah dan Pengelolaan Kekayaan Daerah yang Dipisahkan Regional-Owned Company Revenue and Separated Management of Regional Wealth	17 906 485	11 317 876
1.4 Lain-lain PAD yang Sah/Other Regional Revenue	117 101 943	136 234 878
2. Dana Perimbangan/Balance Funds	980 884 290	1 504 953 615
2.1 Bagi Hasil Pajak/Tax Sharing Revenue	293 977 314	125 872 308
2.2 Bagi Hasil Bukan Pajak/Sumber Daya Alam Non-Tax Sharing Revenue/Natural Resources		806 281 724
2.3 Dana Alokasi Umum/General Allocation Fund	428 306 693	419 347 040
2.4 Dana Alokasi Khusus/Special Allocation Fund	57 754 108	153 452 543
3. Lain-lain Pendapatan yang Sah/Other Revenue	3 840 294	487 752 255
3.1 Pendapatan Hibah/Grant	3 174 000	4 683 000
3.2 Dana Darurat/Emergency Fund	...	
3.3 Dana Bagi Hasil Pajak dari Provinsi dan Pemerintah Daerah Lainnya/Tax Sharing Revenue from Provincial and Other Regional Governments	666 294	381 760 182
3.4 Dana Penyesuaian dan Otonomi Daerah Regional Adjustment and Autonomy Fund	44 427 677
3.5 Bantuan Keuangan dari Provinsi atau Pemerintah Daerah Lainnya/Financial Assistance from Provincial or Other Regional Governments	148 314	56 666 000
3.6 Lainnya/Others	517 980	215 396
Jumlah/Total	2 163 488 055	2 803 954 481

Catatan/Note: APBD/Regional Budget

Sumber/Source: Badan Pengelola Keuangan Daerah Kota Balikpapan/ Regional Financial Management Agency in Balikpapan Municipality

2.4.3 Realisasi Belanja Pemerintah Kota Balikpapan Menurut Jenis Belanja (ribu rupiah), 2019–2022
Actual in Balikpapan Municipality Government Expenditures by Kind of Expenditures (thousand rupiahs), 2019–2022

Jenis Pendapatan <i>Kind of Revenues</i>	2019	2020
(1)	(2)	(3)
1. Belanja Tidak Langsung/<i>Indirect Expenditures</i>	868 514 654	979 352 869
1.1 Belanja Pegawai/ <i>Personnel Expenditures</i>	745 557 517	698 670 023
1.2 Belanja Bunga/ <i>Interest Expenditures</i>	-	-
1.3 Belanja Subsidi/ <i>Subsidies Expenditures</i>	1 000 000	-
1.4 Belanja Hibah/ <i>Grant Expenditures</i>	114 721 353	119 747 002
1.5 Belanja Bantuan Sosial/ <i>Social Aid Expenditures</i>	2228 826	39 228 690
1.6 Belanja Bagi Hasil/ <i>Sharing Fund Expenditure</i>	-	-
1.7 Belanja Bantuan Keuangan <i>Financial Aids Expenditures</i>	3 141 232	1 271 220
1.8 Belanja Tidak Terduga/ <i>Unpredicted Expenditures</i>	1 865 726	120 435 934
2. Belanja Langsung/<i>Direct Expenditures</i>	1 539 947 317	1 165 854 862
2.1 Belanja Pegawai/ <i>Personnel Expenditures</i>	230 111 913	-
2.2 Belanja Barang dan Jasa <i>Goods and Services Expenditures</i>	622 064 723	737 162 177
2.3 Belanja Modal/ <i>Capital Expenditure</i>	687 770 681	428 692 685
Jumlah/<i>Total</i>	2 408 461 971	2 145 207 731

Lanjutan Tabel/Continued Table 2.4.3

Jenis Pendapatan Kind of Revenues	2021	2022
(1)	(4)	(5)
1. Belanja Tidak Langsung/Indirect Expenditures	967 721 740	883 366 523
1.1 Belanja Pegawai/Personnel Expenditures	726 884 839	729 192 890
1.2 Belanja Bunga/Interest Expenditures	-	-
1.3 Belanja Subsidi/Subsidies Expenditures	1 000 000	-
1.4 Belanja Hibah/Grant Expenditures	154 568 055	113 545 507
1.5 Belanja Bantuan Sosial/Social Aid Expenditures	-	7 102 120
1.6 Belanja Bagi Hasil/Sharing Fund Expenditure		-
1.7 Belanja Bantuan Keuangan Financial Aids Expenditures	-	-
1.8 Belanja Tidak Terduga/Unpredicted Expenditures	85 268 846	33 526 006
2. Belanja Langsung/Direct Expenditures	1 407 300 076	1 792 932 260
2.1 Belanja Pegawai/Personnel Expenditures	-	-
2.2 Belanja Barang dan Jasa Goods and Services Expenditures	861 598 601	1 007 369 902
2.3 Belanja Modal/Capital Expenditure	545 701 475	785 562 358
Jumlah/Total	2 375 021 816	2 676 298 783

Catatan/Note: APBD/Regional Budget

Sumber/Source: Badan Pengelola Keuangan Daerah Kota Balikpapan/ Regional Financial Management Agency in Balikpapan Municipality

Tabel 2.4.4
Table

Target dan Realisasi Pendapatan Asli Daerah Kota Balikpapan Menurut Jenis Penerimaan (ribu rupiah), Tahun 2022

Target and Actual Local Revenues of Balikpapan Municipality Government by Kind of Revenues (thousand rupiahs), 2022

No Num	Jenis Penerimaan Kind of Revenues	Target Target	Realisasi Actual	%
(1)	(2)	(3)	(4)	(5)
1.	Pendapatan Asli Daerah	785 515 293	811 248 611	
	Pajak Daerah	576 075 000	623 584 890	108 %
	Retribusi Daerah	74 121 954	40 110 967	54 %
	Penerimaan Dinas	0	0	0
	Laba Perusahaan Daerah	10 767 361	11 317 876	105 %
	Penerimaan Lain-lain	124 550 978	136 234 878	109 %
2.	Dana Perimbangan	1 563 434 345	1 606 047 292	
	Bagi Hasil Pajak	121 243 188	125 872 308	104 %
	Bagi Hasil Bukan Pajak	730 615 742	806 281 724	110 %
	Dana Alokasi Umum	428 306 693	419 347 040	98 %
	DID	44 427 677	44 427 677	100 %
	Dana Alokasi Khusus	182 175 045	153 452 543	84 %
	Bantuan Keuangan	56 666 000	56 666 000	100 %

Catatan/Note: APBD/Regional Budget

Sumber/Source: Badan Pengelola Keuangan Daerah Kota Balikpapan/ Regional Financial Management Agency in Balikpapan Municipality

Tabel
Table 2.4.5

Target dan Realisasi Penerimaan Pajak Daerah Kota Balikpapan Menurut Jenisnya (ribu rupiah), Tahun 2022

Target and Actual Tax Revenues of Balikpapan Municipality by Kind of Taxes (thousand rupiahs), 2022

No Num	Jenis Pajak Kind of Taxes	Target Target	Realisasi Actual	%
(1)	(2)	(3)	(4)	(5)
1	Pajak Hotel	46 500 000	52 603 657	113 %
2	Pajak Restoran	96 500 000	112 711 801	117 %
3	Pajak Hiburan	16 000 000	18 135 343	113 %
4	Pajak Reklame	9 250 000	9 759 314	106 %
5	Pajak Penerangan Jalan	126 000 000	128 471 927	102 %
6	Pajak Parkir	17 000 000	18 178 134	107 %
7	Pajak Air Tanah	2 000 000	2 355 554	118 %
8	Pajak Sarang Burung Walet	40 000	41 606	104 %
9	Pajak Mineral Bukan Logam dan Batuan	15 785 000	1 085 675	7 %
10	Pajak Bumi dan Bangunan Pedesaan dan Perkotaan	117 000 000	127 393 926	109 %
11	Bea Perolehan Hak Atas Tanah dan Bangunan	130 000 000	152 847 952	118 %
Jumlah/Total		576 075 000	623 584 889	108 %

Catatan/Note: ...

Sumber/Source: Badan Pengelola Keuangan Daerah Kota Balikpapan/ *Regional Financial Management Agency in Balikpapan Municipality*

Tabel
Table 2.4.6

Target dan Realisasi Penerimaan Pajak Daerah Kota Balikpapan Menurut Jenisnya (ribu rupiah), Tahun 2022
Target and Actual Tax Revenues of Balikpapan Municipality by Kind of Taxes (thousand rupiahs), 2022

No Num	Jenis Retribusi Kind of Retribution	Target Target	Realisasi Actual	%
(1)	(2)	(3)	(4)	(5)
1	Retribusi Pelayanan Kesehatan	913 121	390 260	43 %
2	Retribusi Pelayanan Persampahan/Kebersihan	15 000 000	16 417 547	109 %
3	Retribusi Pelayanan Parkir di Tepi Jalan Umum	-	56 100	-
4	Retribusi Pelayanan Pasar	4 000 000	1 733 407	43 %
5	Retribusi Pengujian Kendaraan Bermotor	6 040 598	4 641 492	77 %
6	Retribusi Pemeriksaan Alat Pemadam Kebakaran	5 000 000	1 517 396	30 %
7	Retribusi Pengolahan Limbah Cair	1 100 000	1 445 516	131 %
8	Retribusi Pelayanan Tera/Tera Ulang	250 000	139 943	56 %
9	Retribusi Pengendalian Menara Telekomunikasi	1 453 342	1 058 176	73 %
10	Retribusi Pemakaian Kekayaan Daerah	11 038 604	5 579 917	51 %
11	Retribusi Tempat Pelelangan	-	205 686	-
12.	Retribusi Terminal	40 000	58 075	145 %
13.	Retribusi Rumah Potong Hewan	375 000	219 750	59 %
14.	Retribusi Pelayanan Kepelabuhanan	500 000	311 036	62 %
15.	Retribusi Tempat Rekreasi dan Olahraga	4 525 140	4 220 660	93 %
16.	Retribusi Izin Mendirikan Bangunan	23 270 089	1 917 566	8 %

Lanjutan Tabel/Continued Table 2.4.6

No Num	Jenis Retribusi Kind of Retribution	Target Target	Realisasi Actual	%
(1)	(2)	(3)	(4)	(5)
17	Retribusi Izin Gangguan	-	-	-
18	Retribusi Izin Trayek	151 060	18 660	12 %
19	Retribusi IMTA	200 000	-	0 %
20	Retribusi Pelayanan Kesehatan Hewan	-	-	-
21	Retribusi Tempat Khusus Parkir	250 000	165 120	66 %
22	Retribusi Penjualan Produksi Usaha Daerah	15 000	14 659	98 %
Jumlah/Total		74 121 954	40 110 966	54 %

Catatan/Note: ...

Sumber/Source: Badan Pengelola Keuangan Daerah Kota Balikpapan/ *Regional Financial Management Agency in Balikpapan Municipality*

Tabel
Table **2.4.7**

Realisasi Penanaman Modal Dalam Negeri (PMDN) di Kota Balikpapan, Tahun 2018-2022

Actual Domestic Investment at Balikpapan Municipality, 2018-2022

Tahun Year	Pro Pro	Investasi(Rp) Investment(Rp)	Realisasi Actual	
			TKI Local Worker	TKA Foreign Worker
(1)	(2)	(3)	(4)	(5)
2018	126	26 711 800 000	106	4
2019	406	2 500 507 100 000	2 113	6
2020	1 027	13 849 409 800 000	6 269	53
2021	2 383	7 892 062 800 000	1 531	1
2022	1 357	9 347 169 500 000	2 237	2

Catatan/Note: ...

Sumber/Source: Dinas Penanaman Modal dan Perizinan Terpadu Kota Balikpapan/*Capital Investment and Permitted Service, in Balikpapan Municipality*

Tabel 2.4.8
Table

Realisasi Penanaman Modal Asing (PMA) di Kota Balikpapan, Tahun 2018-2022

Actual Foreign Investment at Balikpapan Municipality, 2018-2022

Tahun Year	Pro Pro	Investasi (US\$) Investment (US\$)	Realisasi Actual	
			TKI Local Worker	TKA Foreign Worker
(1)	(2)	(3)	(4)	(5)
2018	76	61 564 501 (Kurs US\$: Rp 14 060)	654	17
2019	238	24 974 200 (Kurs US\$: Rp 15 000)	356	25
2020	214	36 093 800 (Kurs US\$: Rp 14.400)	754	3
2021	233	117 705 500 (Kurs US\$: Rp 14.600)	878	14
2022	245	41 667 290 (Kurs US\$: Rp 14 350)	822	10

Catatan/Note: ...

Sumber/Source: Dinas Penanaman Modal dan Perizinan Terpadu Kota Balikpapan/*Capital Investment and Permitted Service, in Balikpapan Municipality*

Tabel
Table **2.4.9**

**Realisasi APBN Instansi Vertikal di Kota Balikpapan (Rp 000)
Tahun 2019-2022**

Government Budget Realization of Vertical Agency at Balikpapan Municipality (000 Rp), 2019-2022

Jenis Belanja <i>Expenditure</i>	2019			2020		
	Pagu <i>Budget Ceiling</i>	Realisasi <i>Budget Realization</i>	%	Pagu <i>Budget Ceiling</i>	Realisasi <i>Budget Realization</i>	%
(1)	(2)	(3)	(4)	(5)	(6)	(7)
Pegawai (51)	1 236 015 870	1 224 890 985	99,1	1 494 160 316 000	1 370 878 469 617	92
Barang (52)	874 499 217	831 327 364	94,55	1 134 913 130 000	1 056 676 726 012	93
Modal (53)	831 195 013	698 091 209	83,99	845 437 520 000	839 257 077 968	99
Bantuan Sosial (57)	378 350	118 000	31,19	598 100 000	523 400 000	88
Transfer Daerah (63)*	78 744 206	70 612 570	89,673	167 622 528 000	152 147 249 678	91
Dana Desa (66)	-	-	-	161 708 343 000	161 672 755 258	100
Jumlah/Total	3 020 832 656	2 825 040 130	94,00	3 804 439 937 000	3 581 155 678 533	94

Lanjutan Tabel/Continued Table 2.4.9

Jenis Belanja Expenditure	2021			2022*(UNAUDITED)		
	Pagu Budget Ceiling	Realisasi Budget Realization	%	Pagu Budget Ceiling	Realisasi Budget Realization	%
(1)	(2)	(3)	(4)	(5)	(6)	(7)
Pegawai (51)	1 228 444 348 000	1 218 254 604 661	99.1	1 304 138 450 000	1 283 046 552 427	98.3
Barang (52)	958 020 750 000	884 675 124 181	92.3	995 235 804 000	947 903 450 443	95.2
Modal (53)	565 093 686 000	552 594 224 576	97.8	2 516 468 232 000	2 261 338 652 442	89.8
Bantuan Sosial (57)	-	-	-	-	-	-
Transfer Daerah (63)*	-	-	-	-	-	-
Dana Alokasi Khusus fisik	69 168 691 000	57 747 951 356	83.5	68 651 156 000	56 633 430 107	82.5
Dana Alokasi Khusus Nonfisik (65)	-	-	-	108 296 230 000	95 019 894 279	87.7
Dana Desa (66)	-	-	-	-	-	-
Jumlah/Total	2 820 727 475 000	2 713 271 904 774	96	4 992 789 872 000	4 643 941 979 698	93

Catatan/Note: DAK Fisik yang disalurkan di KPPN Balikpapan/ Physical DAK distributed In Balikpapan Municipality KPPN
 Sumber/Source : Kantor Pelayanan Perbendaharaan Negara (KPPN) Balikpapan Aplikasi MEBE (Monitoring dan Evaluasi Budget Execution)/
 State Treasury Service Office (KPPN) in Balikpapan Municipality MEBE Application (Monitoring and Evaluation of Budget Execution)v

BAB
Chapter

3

**PENDUDUK DAN
KETENAGAKERJAAN**

POPULATION AND EMPLOYMENT

**Jumlah Penduduk
Balikpapan**

Total Population of Balikpapan

703.611 Jiwa
People



Rasio Jenis Kelamin
Sex Ratio

104,51



Kepadatan Penduduk
Population Density

1.377 Jiwa per km²
People per sq.km

**Jumlah Penduduk
Berumur ≥ 15 Tahun**

Population Aged 15 Years and Over

502.539 Jiwa
People



Bekerja
Working

306.793 Jiwa/People

61%



Pengangguran
Unemployment

22.749 Jiwa/People

4,5%



Sekolah

Attending School

32.451 Jiwa/People

6,5%



Mengurus Rumah Tangga

House-keeping

119.018 Jiwa/People

23,7%



Kegiatan Lain

Other Activities

21.528 Jiwa/People

4,3%

Sumber/Source : - Proyeksi Interim Sp2020

- BPS, Survei Angkatan Kerja Nasional (Sakernas) Agustus
BPS-Statistics Indonesia, August National Labor Force Survey

PENJELASAN TEKNIS

1. Salah satu sumber data kependudukan adalah sensus penduduk yang dilaksanakan setiap sepuluh tahun sekali. Sensus penduduk telah dilaksanakan sebanyak tujuh kali sejak Indonesia merdeka, yaitu tahun 1961, 1971, 1980, 1990, 2000, 2010 dan 2020.

Keenam sensus penduduk sebelumnya dilaksanakan dengan menggunakan metode tradisional, yaitu mencatat setiap penduduk dari rumah ke rumah. Pertama kalinya dalam sejarah sensus penduduk di Indonesia. Sensus Penduduk 2020 (SP2020) menggunakan metode kombinasi yaitu dengan memanfaatkan data Administrasi Kependudukan (Adminduk) dari Direktorat Jenderal Kependudukan dan Pencatatan Sipil (Ditjen Dukcapil) Kementerian Dalam Negeri (Kemendagri) sebagai data dasar pelaksanaan SP2020. Hal ini dirancang dan dilaksanakan sebagai upaya untuk mewujudkan "SATU DATA KEPENDUDUKAN INDONESIA".

SP2020 mencakup seluruh penduduk yang tinggal di wilayah teritorial Indonesia, mencakup Warga Negara Indonesia (WNI) dan Warga Negara Asing (WNA) yang telah menetap atau berencana menetap di wilayah Indonesia selama minimal satu tahun. WNI yang dicakup juga termasuk mereka yang berada di luar negeri, yaitu Anggota Korps Diplomatik Republik Indonesia beserta keluarganya di luar negeri dan Anggota TNI/POLRI

TECHNICAL NOTES

1. *One of the sources of demographic data is population census, which is conducted every ten years. Population Census has been conducted seven times since Indonesia's independence: 1961, 1971, 1980, 1990, 2000, 2010 and 2020.*

The previous six population censuses were carried out using the traditional method, canvassing each person door-to-door. For the first time in the history of the population census in Indonesia, the 2020 Population Census (PC2020) used a combined method, that is utilizing Population Administration data managed by the Directorate General of Population and Civil Registration of the Ministry of Home Affairs as the basic data for the population census. This is designed and implemented as an effort to realize "ONE INDONESIAN POPULATION DATA".

PC2020 covered all residents who live in Indonesia's territory, including Indonesian citizens (WNI) and foreign citizens (WNA) who have stayed or plan to stay in Indonesian territory for at least one year. The Indonesian citizens who are covered also include those who are abroad, namely members of the Diplomatic Corps of the Republic of Indonesia and their families abroad and members of the TNI/POLRI and their families who are carrying out Peacekeeping Missions

I beserta keluarganya yang sedang melakukan misi perdamaian di luar negeri.

Untuk tahun yang tidak dilaksanakan sensus penduduk, data kependudukan diperoleh dari hasil proyeksi penduduk. Proyeksi penduduk merupakan suatu perhitungan ilmiah yang didasarkan pada asumsi dari komponen-komponen perubahan penduduk, yaitu kelahiran, kematian, dan migrasi (migrasi internasional dan migrasi risen antar provinsi). Proyeksi penduduk interim 2020-2023 dihitung menggunakan data dasar penduduk hasil perapihan umur dari data Administrasi Kependudukan dan SP2020 dengan menggunakan asumsi Angka Kelahiran Total sejak tahun 2021 konstan 2,1 (sesuai Proyeksi Survei Penduduk antar Sensus (SUPAS) 2015-2045), Angka Kematian Bayi (AKB) meneruskan hasil Proyeksi SUPAS 2015-2045, dan pola migrasi 2020 sama dengan pola migrasi hasil SUPAS 2015.

Dalam publikasi ini, data yang disajikan merupakan hasil SP2020 (September), dan hasil proyeksi penduduk interim 2020-2023 (pertengahan tahun/Juni).

2. Penduduk Indonesia adalah semua orang yang berdomisili di wilayah teritorial Indonesia, mencakup Warga Negara Indonesia (WNI) dan Warga Negara Asing (WNA) yang telah menetap selama satu tahun atau lebih atau berencana menetap di wilayah

abroad.

For the periods besides the census year, population projection is applied to estimate population for those years. The population projection is an estimation based on the demographic components, such as birth, death, and migration (international migration and recent migration). The interim population projection for 2020-2023 is calculated from the single age smoothed combined from Population Administration Data and the 2021 Population Census. It uses the assumption that the Total Fertility Rate (TFR) since 2020 is constant at 2.1 (according to the population projection of 2015-2045 Intercensal Population Survey (SUPAS)). Infant Mortality Rate (IMR) continues the results of the 2015-2045 SUPAS Projection, and the 2020 migration pattern is the same as the pattern of migration in SUPAS2015 results.

The data presented in this publication are the PC2021 results (September) and the result of interim population projection 2020-2023 (midyear/June).

2. The population of Indonesia are all people who live in Indonesia's territory, including Indonesian citizens and foreign citizens who have lived for one year or more or plan to stay in Indonesia territory for at least one year. In the previous census the time reference in the

Indonesia selama minimal satu tahun. Pada sensus sebelumnya referensi waktu dalam konsep kependudukan adalah enam bulan. Perubahan ini didasari oleh UU No. 24 Tahun 2013 tentang Perubahan atas UU No. 23 Tahun 2006 tentang Administrasi Kependudukan pada Pasal 15.

population concept was six months. This change is based on Law no.24 of 2013 concerning Amendments to Law no. 23 of 2006 concerning Population Administration in Article 15.

3. **Laju pertumbuhan penduduk per tahun** adalah angka yang menunjukkan rata-rata tingkat pertambahan penduduk per tahun dalam jangka waktu tertentu. Angka ini dinyatakan sebagai persentase dari penduduk dasar. Metode penghitungan laju pertumbuhan penduduk yang digunakan oleh BPS adalah metode geometrik.
4. **Kepadatan penduduk** adalah ukuran persebaran penduduk yang menunjukkan jumlah penduduk untuk setiap kilometer persegi luas wilayah.
5. **Rasio jenis kelamin** adalah perbandingan antara jumlah penduduk laki-laki dan jumlah penduduk perempuan pada suatu daerah dan waktu tertentu. yang biasanya dinyatakan dalam banyaknya penduduk lakilaki per 100 perempuan.
6. **Distribusi penduduk** adalah pola persebaran penduduk di suatu wilayah. baik berdasarkan batas-batas geografis maupun berdasarkan batas-batas administrasi pemerintahan.

3. **Annual population growth rate** is a number that shows the average rate of population growth per year in a certain period. This rate is a percentage of the basic population. The method used by Statistics Indonesia is the geometric method.
4. **Population density** is a measure of the distribution of the population which shows the total population for each square kilometer of area.
5. **Sex ratio** is the ratio between total male population and female population in a certain area and at a certain time. which is usually stated in the number of male residents per 100 females.
6. **Population distribution** is the pattern of population distribution in an area. either by geographic boundaries or by government administrative boundaries.

7. **Komposisi penduduk** adalah pola persebaran penduduk menurut karakteristiknya. contoh: penduduk menurut kelompok umur, penduduk menurut jenis kelamin
8. **Rumah tangga** adalah seseorang atau sekelompok orang yang mendiami sebagian atau seluruh bangunan fisik/sensus dan biasanya tinggal bersama serta pengelolaan makan dari satu dapur. Yang dimaksud makan dari satu dapur adalah jika pengurusan kebutuhan sehari-harinya dikelola bersama-sama menjadi satu.
9. **Anggota rumah tangga** adalah semua orang yang biasanya bertempat tinggal di suatu rumah tangga, baik yang berada di rumah pada waktu pencacahan maupun yang sementara tidak ada.
10. **Rata-rata anggota rumah tangga** adalah angka yang menunjukkan rata-rata jumlah anggota rumah tangga per rumah tangga.
11. **Istilah migrasi seumur hidup** disebut bila provinsi tempat tinggal seseorang pada saat pencacahan berbeda dengan provinsi tempat lahirnya.
12. **Istilah migrasi risen** disebut bila provinsi tempat tinggal seseorang pada saat pencacahan berbeda dengan provinsi tempat tinggalnya 5 tahun yang lalu.
13. **Penduduk usia kerja** adalah penduduk yang berumur 15 tahun ke atas.
7. **Population compotition** is the pattern of population distribution by its characteristics. example: population by age group, population by sex.
8. **Household** is an individual or group of people living in a physical/census building unit or part of it and usually commit on a common provision for food and other essentials of living. Common provision for food means one organising daily needs for all of household members.
9. **Household member** are those who usually lives in a household regardless of their location at the time of enumeration.
10. **Average household size** is the average number of household members per household.
11. **Lifetime migration terminology** if someone's province of residence at the time of enumeration was different from his/her province of birthplace.
12. **Recent migration terminology** if someone's province of residence at the time of enumeration was different from his/her province of residence 5 years ago.
13. **Working age population** is persons of 15 years and over.

- 14. Angkatan kerja** adalah penduduk usia kerja (15 tahun ke atas) yang bekerja, punya pekerjaan namun sementara tidak bekerja, dan pengangguran.
- 14. Labor force or economically active** are persons of 15 years and over, who in the previous week were working, temporarily absent from work but having jobs, and unemployment.
- 15. Bekerja** adalah kegiatan ekonomi yang dilakukan oleh seseorang dengan maksud memperoleh atau membantu memperoleh pendapatan atau keuntungan dan lamanya bekerja paling sedikit 1 jam secara terus menerus dalam seminggu yang lalu (termasuk pekerja keluarga tanpa upah yang membantu dalam suatu usaha/kegiatan ekonomi).
- 15. Working** is economic activity conducted by a person and intended to earn income by doing work or helping to do work at least one hour continuously during the reference week (including unpaid family worker/s for any economic activity).
- 16. Jumlah jam kerja seluruhnya** adalah jumlah jam kerja yang digunakan untuk bekerja (tidak termasuk jam kerja istirahat resmi dan jam kerja yang digunakan untuk hal-hal di luar pekerjaan).
- 16. Total working hours** is the total hours spent by an employee to perform all jobs (excluding the time used for other activities which are not classified as work).
- 17. Lapangan usaha** adalah bidang kegiatan dari pekerjaan/tempat bekerja di mana seseorang bekerja. Klasifikasi lapangan usaha mengikuti Klasifikasi Baku Lapangan Usaha Indonesia (KBLI) dalam 1 digit.
- 17. Industry** is field of a person's activity or establishment. The classification of industries follows the Indonesia Standard Industrial Classification (KBLI) in one digit.
- 18. Status pekerjaan** adalah kedudukan seseorang dalam unit usaha/kegiatan dalam melakukan pekerjaan.
- 18. Employment status** is the status of a person at his place of work or establishment where he was employed.
- 19. Berusaha sendiri tanpa dibantu orang lain** adalah bekerja atau berusaha dengan menanggung risiko secara ekonomis, yaitu dengan tidak kembalinya ongkos produksi yang telah dikeluarkan

dalam rangka usahanya tersebut, serta tidak menggunakan pekerja dibayar maupun pekerja tak dibayar, termasuk yang sifat pekerjaannya memerlukan teknologi atau keahlian khusus.

- 20. Berusaha dibantu buruh tidak tetap/buruh tidak dibayar** adalah bekerja atau berusaha atas risiko sendiri, dan menggunakan buruh/pekerja tak dibayar dan atau buruh/pekerja tidak tetap.
- 21. Berusaha dibantu buruh tetap/buruh dibayar** adalah berusaha atas risiko sendiri dan mempekerjakan paling sedikit satu orang buruh/pekerja tetap yang dibayar.
- 22. Buruh/karyawan/pegawai** adalah seseorang yang bekerja pada orang lain atau instansi/kantor/perusahaan secara tetap dengan menerima upah/gaji baik berupa uang maupun barang. Buruh yang tidak mempunyai majikan tetap, tidak digolongkan sebagai buruh/karyawan, tetapi sebagai pekerja bebas. Seseorang dianggap memiliki majikan tetap jika memiliki 1 (satu) majikan (orang/rumah tangga) yang sama dalam sebulan terakhir, khusus pada sektor bangunan batasannya tiga bulan. Apabila majikannya instansi/ lembaga, boleh lebih dari satu.
- 23. Pekerja bebas** adalah seseorang yang bekerja pada orang lain/ majikan/institusi yang tidak tetap (lebih dari 1 majikan dalam sebulan terakhir) di usaha pertanian baik
- 19. Own-account worker** is a person who works at his own risk without assisted by paid per mount worker or unpaid worker include technical job or skill job.
- 20. Employer assisted by temporary workers/unpaid worker** is a person who works at his own risk and assisted by temporary worker/unpaid worker.
- 21. Employer assisted by permanent workers/paid workers** is a person who does his business at her/his own risk at least one assisted by paid permanent worker.
- 22. Employee** is a person who work permanently for other people or institution/office/ company and gains some money/cash or goods as wage/salary. Labor who have no permanent employer is not categorized as a laborer/ worker/ employee but casual worker. A laborers in general is considered to have a permanent employer if he has the same employer during the past month, particularly for building construction sector is 3 months. If the employer is an institution. more than 1 (one) employer is allowed.
- 23. Casual employee** is a person who does not work permanently for other people/employer/ institution (more than 1 employer during the last 1 month) in agricultural sector, either

berupa usaha rumah tangga maupun bukan usaha rumah tangga, ataupun di nonpertanian atas dasar balas jasa dengan menerima upah atau imbalan baik berupa uang maupun barang, dan baik dengan sistem pembayaran harian maupun borongan

home industry or not home industry, or in non-agricultural sector based on remuneration paid with money or goods, and based on daily or contact payment system.

24. Pekerja tak dibayar adalah seseorang yang bekerja membantu usaha untuk memperoleh penghasilan/keuntungan yang dilakukan oleh salah seorang anggota rumah tangga atau bukan anggota rumah tangga tanpa mendapat upah/gaji baik berupa uang maupun barang.

24. Unpaid worker is a person who intended to work without pay either with money or good. in an establishment run by other members of the family, relative or neighbour.

<https://balikpapankota.bps.go.id>

ULASAN**Kependudukan**

Kota Balikpapan merupakan kota di Kalimantan Timur dengan jumlah penduduk terbesar ketiga setelah Kota Samarinda dan Kabupaten Kutai Kartanegara. Jumlah penduduk Kota Balikpapan berdasarkan proyeksi penduduk tahun 2022 sebanyak 703.611 jiwa. Dari jumlah tersebut, 359.563 jiwa berjenis kelamin laki-laki dan 344.048 jiwa berjenis kelamin perempuan.

Kecamatan Balikpapan Utara memiliki jumlah penduduk terbesar, yakni sebanyak 175.440 jiwa, kemudian diikuti oleh Kecamatan Balikpapan Selatan sebanyak 148.650 jiwa dan Kecamatan Balikpapan Tengah sebanyak 107.155 jiwa. Selanjutnya Kecamatan Balikpapan Barat dan Kecamatan Balikpapan Timur dengan masing-masing 94.302 jiwa dan 95.064 jiwa. Dan yang terakhir adalah Kecamatan Balikpapan Kota dengan jumlah penduduk sebesar 83.000 jiwa.

Kepadatan penduduk di Kota Balikpapan pada tahun 2022 mencapai 1.377 jiwa per km². Kecamatan Balikpapan Tengah menjadi Kecamatan yang terpadat dihuni dengan kepadatan penduduk 9.894 jiwa per km². Cukup timpang apabila dibandingkan dengan Kecamatan Balikpapan Barat yang memiliki kepadatan penduduk terendah di Kota Balikpapan dengan kepadatan penduduk hanya 489 jiwa per km².

Ketenagakerjaan

Jumlah Pencari Kerja Terdaftar di Kota Balikpapan berdasarkan data Dinas Ketenagakerjaan Kota Balikpapan pada tahun 2022 yang belum ditempatkan ada sebanyak 796 orang. Bila dirinci

DESCRIPTION**Population**

Balikpapan municipality is a city in Kalimantan Timur with the third largest population after Samarinda municipality and Kutai Kartanegara regency. The population of Balikpapan municipality based on the 2022 population projection is 655.178 people. Of these, 355.848 were male and 339.439 female.

Balikpapan Utara Subdistrict has the largest population, with 175,440 people, then followed by Balikpapan Selatan Subdistrict with 148,650 people and Balikpapan Tengah Subdistrict with 107,155 people. Next, Balikpapan Barat Subdistrict and Balikpapan Timur Subdistrict with 94,302 people and 95,064 people respectively. And the last is Balikpapan Kota Subdistrict with population of 83,000 people.

Population density in Balikpapan municipality in 2022 reaches 1,377 people per km². Balikpapan Tengah Subdistrict is the most densely populated subdistrict with a population density of 9,894 people per km². Quite one-sided when compared to Balikpapan Barat Subdistrict which is the least densely populated subdistrict in Balikpapan municipality with population density of only 489 people per km².

Employment

The number of Job Seekers Registered in the Balikpapan Municipality based on data from the Balikpapan Municipality Manpower Office in 2022 was 796. When broken down by sex 736 people were

berdasarkan jenis kelamin 736 orang tercatat berjenis kelamin laki-laki dan 60 orang yang berjenis kelamin perempuan. Jumlah ini meningkat dari tahun 2021, dimana jumlah pencari kerja yang terdaftar di Dinas Ketenagakerjaan Kota Balikpapan tercatat sebanyak 506 orang yang terdiri dari 370 orang laki-laki dan 136 orang perempuan.

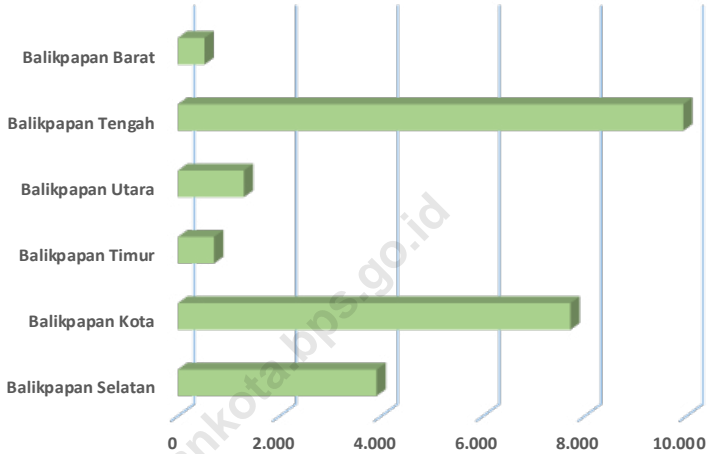
Proporsi terbesar dari pencari kerja terdaftar ini adalah mereka yang berpendidikan SLTA sebanyak 73,17 %. atau sebanyak 2.424 orang. Urutan nomor dua pencari kerja terdaftar terbesar adalah dari kalangan yang berpendidikan strata-1 (S1) dengan proporsi 13,07 % atau sebanyak 433 orang. Kedua kelompok ini mendominasi jumlah pencari kerja terdaftar dengan proporsi 86,24 %. atau lebih dari tiga perempat dari jumlah pencari kerja terdaftar.

recorded as male and 60 were female. This number has increased from 2021. which the number of job seekers registered within Balikpapan Municipality Manpower Office 370 men and 136 women.

The largest proportion of these registered job seekers are those with high school education with 73.17 %. or 2,424 people. The second-largest registered job seekers is among those who have an undergraduate degree with proportion of 13.07 %. with 433 people. Both groups dominate the number of registered job seekers with a proportion of 86.24 %. or more than three quarters of the number of all registered job seekers.

Gambar 3.1
Figures

Kepadatan Penduduk Kota Balikpapan Menurut Kecamatan (jiwa/km²), Tahun 2022
Population Density of Balikpapan Municipality by Subdistrict (people/km²), 2022



Sumber/Source : Berdasarkan Peraturan Menteri Dalam Negeri No. 66 Tahun 2011 tanggal 28 Desember 2011
Based on Minister Of Home Affairs Regulation No 66/2011. December 28.2011

3.1 PENDUDUK
POPULATION

Tabel 3.1.1 Penduduk ,Laju Pertumbuhan Penduduk Distribusi Persentase Penduduk, Kepadatan Penduduk. Rasio Jenis Kelamin Penduduk Menurut Kecamatan di Kota Balikpapan, 2022

Population, Population Growth Rate Percentage Distribution of Population, Population Density, and Population Sex Ratio by Subdistrict in Balikpapan Municipality, 2022

Kecamatan Subdistrict	Penduduk (ribu) Population (thousand)	Laju Pertumbuhan Penduduk per Tahun 2020–2022 (%) Annual Population Growth Rate 2020–2022 (%)
(1)	(2)	(3)
Balikpapan Selatan	148 650	1,43
Balikpapan Kota	83 000	0,11
Balikpapan Timur	95 064	3,02
Balikpapan Utara	175 440	2,11
Balikpapan Tengah	107 155	0,11
Balikpapan Barat	94 302	0,11
Kota Balikpapan	703 611	1,26

Lanjutan Tabel/*Continued Table 3.1.1*

Kecamatan Subdistrict	Persentase Penduduk Percentage of Total Population	Kepadatan Penduduk per km² Population Density per sq.km
(1)	(4)	(5)
Balikpapan Selatan	21,13	3 830
Balikpapan Kota	11,80	7 477
Balikpapan Timur	13,51	798
Balikpapan Utara	24,93	1 269
Balikpapan Tengah	15,23	9 894
Balikpapan Barat	13,40	489
Kota Balikpapan	100,00	1 377

Lanjutan Tabel/*Continued Table* 3.1.1

Kecamatan <i>Subdistrict</i>	Rasio Jenis Kelamin Penduduk <i>Population Sex Ratio</i>
(1)	(6)
Balikpapan Selatan	103,95
Balikpapan Kota	104,19
Balikpapan Timur	105,86
Balikpapan Utara	103,64
Balikpapan Tengah	103,45
Balikpapan Barat	107,20
Kota Balikpapan	104,51

- Catatan/Note: ¹ Hasil Sensus Penduduk (SP) 2020 (September)/*The Result of 2021 Population Census (September)*
² Hasil Proyeksi Penduduk Interim 2020–2023 (Pertengahan tahun/Juni)/*The result of Interim Population Projection 2020–2023 (mid year/June)*
³ Laju pertumbuhan penduduk dihitung berdasarkan penduduk tahun 2010 (Mei) dibandingkan dengan penduduk tahun 2020 (September)/ *The growth rate refers to the change of the population in 2010 (May) to the population in 2020 (September)*
⁴ Laju pertumbuhan penduduk dihitung berdasarkan penduduk tahun 2020 (September) dibandingkan dengan penduduk tahun 2021 (Juni)/ *The growth rate refers to the change of the population in 2020 (September) to the population in 2021 (June)*
⁵ Luas provinsi berdasarkan Peraturan Menteri Dalam Negeri Nomor 72 Tahun 2019 tanggal 25 Oktober 2019/*Province area Based on Minister of Home Affairs Regulation Number 72/2019, October 25th. 2019*
- Sumber/Source: BPS dan Kementerian Dalam Negeri/BPS-Statistics Indonesia and Ministry of Home Affair

Tabel
Table 3.1.2**Jumlah Penduduk Menurut Kelompok Umur dan Jenis Kelamin di Kota Balikpapan, 2022***Population by Age Groups and Sex in Balikpapan Municipality, 2022*

Kelompok Umur Age Groups	Jenis Kelamin/Sex		
	Laki-Laki Male	Perempuan Female	Jumlah Total
(1)	(2)	(3)	(4)
0–4	30 520	29 041	59 561
5–9	27 505	26 369	53 874
10–14	28 792	26 733	55 525
15–19	29 475	26 802	56 277
20–24	31 305	28 417	59 722
25–29	30 625	29 201	59 826
30–34	29 779	28 665	58 444
35–39	29 101	28 163	57 264
40–44	27 406	26 695	54 101
45–49	24 331	23 550	47 881
50–54	20 091	20 067	40 158
55–59	16 964	17 252	34 216
60–64	13 462	13 154	26 616
65–69	9 833	9 434	19 267
70–74	5 972	5 590	11 562
75+	4 402	4 915	9 317
Kota Balikpapan	359 563	344 048	703 611

Catatan/Note: Hasil Proyeksi Penduduk Interim 2020–2023 (Pertengahan tahun/Juni)/ *The result of Interim Population Projection 2020–2023 (mid year/June)*

Sumber/Source: BPS/ BPS-Statistics Indonesia

Tabel
Table 3.1.3

Jumlah Penduduk Kota Balikpapan Menurut Jenis Kelamin dan Kecamatan Tahun 2022

Number of Population of Balikpapan Municipality by Sex and Sub District, 2022

Kecamatan Subdistrict	Jumlah Penduduk (Jiwa) Number of Population		
	Laki-laki Male	Perempuan Female	Jumlah Total
(1)	(2)	(3)	(4)
Balikpapan Selatan	75 763	72 887	148 650
Balikpapan Kota	42 351	40 649	83 000
Balikpapan Timur	48 884	46 180	95 064
Balikpapan Utara	89 290	86 150	175 440
Balikpapan Tengah	54 485	52 670	107 155
Balikpapan Barat	48 790	45 512	94 302
Kota Balikpapan	359 563	344 048	703 611

Catatan/Note: ¹ Hasil SP2010 (Mei)/The result of the 2010 Population Census (May)

² Hasil Proyeksi Penduduk Indonesia 2010–2035 (Pertengahan tahun/Juni)/The result of Indonesia Population Projection 2010–2035 (mid year/June)

Sumber/Source: BPS, Sensus Penduduk (SP) 2010 dan Proyeksi Penduduk Indonesia 2010–2035/BPS-Statistics Indonesia. 2010 Population Census and Indonesia Population Projection 2010–2035

Tabel
Table 3.1.4

Jumlah Kelahiran dan Kematian di Kota Balikpapan Menurut Jenis Kelamin dan Kecamatan Tahun 2022
Number of Registered Baby Born in Balikpapan Municipality by Sex and Sub District, 2022

Kecamatan Subdistrict	Jumlah Kelahiran 2022 Number of Registered Baby Born in 2022		
	Laki-laki Male	Perempuan Female	Jumlah Total
(1)	(2)	(3)	(4)
Balikpapan Selatan	448	416	864
Balikpapan Kota	211	189	400
Balikpapan Timur	302	282	584
Balikpapan Tengah	263	242	505
Balikpapan Barat	255	241	496
Balikpapan Utara	433	451	884
Kota Balikpapan	5 523	5 298	10 821

Lanjutan Tabel/*Continued Table* 3.1.4

Kecamatan <i>Subdistrict</i>	Jumlah Kematian Dilaporkan 2022 <i>Number of Registered Mortality in 2022</i>		
	Laki-laki <i>Male</i>	Perempuan <i>Female</i>	Jumlah <i>Total</i>
(1)	(5)	(6)	(7)
Balikpapan Selatan	354	188	542
Balikpapan Kota	232	192	424
Balikpapan Timur	207	133	340
Balikpapan Tengah	340	230	570
Balikpapan Barat	326	193	519
Balikpapan Utara	447	294	741
Kota Balikpapan	1 906	1 230	3 136

Catatan/*Note*: ...

Sumber/*Source*: Berdasarkan Dinas Kependudukan Dan Pencatatan Sipil Kota Balikpapan/ *Based on the Population and Civil Registry Office in Balikpapan Municipality*

3.2 KETENAGAKERJAAN EMPLOYMENT

Tabel
Table 3.2.1

Jumlah Penduduk Berumur 15 Tahun Keatas Menurut Jenis Kegiatan Selama Seminggu yang Lalu dan Jenis Kelamin di Balikpapan Municipality, 2022
Population Aged 15 Years and Over by Type of Activity During The Previous Week and Sex in Balikpapan Municipality, 2022

Kegiatan Utama Main Activity	Jenis Kelamin/Sex		
	Laki-Laki Male	Perempuan Female	Laki-Laki+ Perempuan Male+Female
(1)	(2)	(3)	(4)
I. Angkatan Kerja/Economically Active	211 699	117 843	329 542
1. Bekerja/Working	197 190	109 603	306 793
2. Pengangguran Terbuka/Unemployment	14 509	8 240	22 749
II. Bukan Angkatan Kerja/Not Economically Active	42 960	130 037	172 997
1. Sekolah/Attending School	13 767	18 684	32 451
2. Mengurus Rumah Tangga/Housekeeping	14 519	104 499	119 018
3. Lainnya/Others	14 674	6 854	21.528
Jumlah/Total	254 659	247 880	502 539

Catatan/Note:

Sumber/Source: BPS, Survei Angkatan Kerja Nasional (Sakernas) Agustus/BPS-Statistics Indonesia. August National Labor Force Survey

Tabel 3.2.2
Table

Penduduk Berumur 15 Tahun ke Atas Menurut Pendidikan Tertinggi yang Ditamatkan dan Jenis Kegiatan Selama Seminggu yang Lalu di Kota Balikpapan, 2022

Population 15 Years of Age and Over by Educational Attainment and Type of Activity During the Previous Week in Balikpapan Municipality, 2022

Pendidikan Tertinggi yang Ditamatkan ¹ <i>Educational Attainment¹</i>	Angkatan Kerja/ <i>Economically Active</i>			Persentase Bekerja terhadap Angkatan Kerja <i>Percentage of Working to Economically Active</i>
	Bekerja <i>Working</i>	Pengangguran ² <i>Unemployment²</i>	Jumlah Angkatan Kerja <i>Total of Economically Active</i>	
(1)	(2)	(3)	(4)	(5)
0	34 866	1 866	36 732	94,92
1	46 128	4 241	50 369	91,58
2	159 985	15 062	175 047	91,40
3	65 814	1 580	67 394	97,66
Jumlah/Total	306 793	22 749	329 542	93,10

Lanjutan Tabel/Continued Table 3.2.2

Pendidikan Tertinggi yang Ditamatkan¹ <i>Educational Attainment¹</i>	Bukan Angkatan Kerja <i>Not Economically Active</i>	Jumlah Total	Persentase Angkatan Kerja terhadap Penduduk Usia Kerja <i>Percentage of Economically Active to Working Age Population</i>
(1)	(6)	(7)	(8)
0	36 176	72 908	50,38
1	47 883	98 252	51,27
2	70 491	245 538	71,29
3	18 447	85 841	78,51
Jumlah/Total	172 997	502 539	65,58

- Catatan/Note:
- ¹ 0. ≤ Sekolah Dasar (SD)/≤ Primary School
 1. Sekolah Menengah Pertama/Junior High School
 2. Sekolah Menengah Atas/Senior High School
 3. Perguruan Tinggi/Collage
 - ² 1. Mencari pekerjaan/Looking for work
 2. Mempersiapkan usaha/Establishing a new business/firm
 3. Merasa tidak mungkin mendapat pekerjaan/Hopeless of job
 4. Sudah punya pekerjaan tetapi belum mulai bekerja/Have a job in future start

Sumber/Source: BPS, Survei Angkatan Kerja Nasional (Sakernas) Agustus/BPS-Statistics Indonesia. August National Labor Force Survey

Tabel 3.2.3
Table

Penduduk Berumur 15 Tahun Ke Atas yang Bekerja Selama Seminggu yang Lalu Menurut Status Pekerjaan Utama dan Jenis Kelamin di Kota Balikpapan, 2022
Population 15 Years of Age and Over who Worked During The Previous Week by Main Employment Status and Sex in Balikpapan Municipality, 2022

Status Pekerjaan Utama <i>Main Employment Status</i>	Laki-Laki <i>Male</i>	Perempuan <i>Female</i>	Jumlah <i>Total</i>
(1)	(2)	(3)	(4)
Berusaha sendiri <i>Own account worker</i>	34 379	27 038	61 417
Berusaha dibantu buruh tidak tetap/buruh tidak dibayar <i>Employer assisted by temporary worker/unpaid worker</i>	6 923	12 150	19 073
Berusaha dibantu buruh tetap/buruh dibayar <i>Employer assisted by permanent worker/paid worker</i>	7 499	2 092	9 591
Buruh/Karyawan/Pegawai/ <i>Employee</i>	134 123	55 290	189 413
Pekerja bebas <i>Casual worker</i>	7 074	777	7 851
Pekerja keluarga/tak dibayar <i>Family worker/unpaid worker</i>	7 192	12 256	19 448
Jumlah/Total	197 190	109 603	306 793

Catatan/Note: ...

Sumber/Source: BPS, Survei Angkatan Kerja Nasional (Sakernas) Agustus/BPS-Statistics Indonesia. August National Labor Force Survey

Tabel
Table 3.2.4**Banyaknya Pencari Kerja yang Terdaftar Menurut Tingkat Pendidikan, Status, dan Jenis Kelamin Tahun 2022***Number of Registered Job Applicants by Educational Levels, Status, and Sex, 2022*

Pendidikan Educational Levels	Sisa Tahun 2021 Difference from previous year		Terdaftar Registered		Penempatan Assignment	
	L Male	P Female	L Male	P Female	L Male	P Female
(1)	(2)	(3)	(4)	(5)	(6)	(7)
SD/Elementary School	106	1	121	1	5	0
SLTP/ Junior High School	119	11	167	5	3	0
SLTA/ Senior High School	835	476	1 971	382	964	267
DIPLOMA/ Associate's Degree	188	392	153	118	72	104
S1/ Bachelor Degree	624	678	388	423	136	74
S2/Magister	52	37	5	9	2	3
Jumlah/Total	1 924	1 595	2 805	938	1 182	448

Lanjutan Tabel/*Continued Table* 3.2.4

Pendidikan <i>Educational Levels</i>	Penghapusan <i>Deletion</i>		Belum Ditempatkan <i>Not Yet Assigned</i>	
	L <i>Male</i>	P <i>Female</i>	L <i>Male</i>	P <i>Female</i>
(1)	(8)	(5)	(6)	(7)
SD/ <i>Elementary School</i>	38	2	184	0
SLTP/ <i>Junior High School</i>	36	16	247	0
SLTA/ <i>Senior High School</i>	551	188	1 291	403
DIPLOMA/ <i>Associate's Degree</i>	112	76	157	330
S1/ <i>Bachelor Degree</i>	313	213	563	814
S2/ <i>Magister</i>	4	6	51	37
Jumlah/Total	1 054	501	2 493	1 584

Catatan/Note: ...

Sumber/Source: Dinas Ketenagakerjaan Kota Balikpapan / *Balikpapan Municipality Employment Agency*

Tabel
Table 3.2.5**Banyaknya Lowongan Kerja yang Terdaftar Menurut Tingkat Pendidikan, Status, dan Jenis Kelamin Tahun 2022***Number of Registered Job Vacancy by Educational Levels, Status, and Sex, 2022*

Pendidikan Educational Levels	Sisa Tahun 2021 Difference from previous year		Terdaftar Registered		Penempatan Assignment	
	L Male	P Female	L Male	P Female	L Male	P Female
(1)	(2)	(3)	(4)	(5)	(6)	(7)
SD/Elementary School	0	0	7	2	5	0
SLTP/ Junior High School	10	33	11	2	3	0
SLTA/ Senior High School	169	38	2 075	349	964	267
DIPLOMA/ Associate's Degree	131	58	308	120	72	104
S1/ Bachelor Degree	60	7	301	132	136	74
S2/Magister	0	0	2	4	2	3
Jumlah/Total	370	136	2 704	609	1 182	448

Lanjutan Tabel/*Continued Table* 3.2.5

Pendidikan <i>Educational Levels</i>	Penghapusan <i>Deletion</i>		Belum Ditempatkan <i>Not Yet Assigned</i>	
	L <i>Male</i>	P <i>Female</i>	L <i>Male</i>	P <i>Female</i>
(1)	(8)	(5)	(6)	(7)
SD/ <i>Elementary School</i>	1	0	1	2
SLTP/ <i>Junior High School</i>	16	20	2	15
SLTA/ <i>Senior High School</i>	810	108	470	12
DIPLOMA/ <i>Associate's Degree</i>	161	56	206	18
S1/ <i>Bachelor Degree</i>	141	53	84	12
S2/ <i>Magister</i>	0	0	0	1
Jumlah/Total	1 129	237	736	60

Catatan/*Note*: ...

Sumber/*Source*: Dinas Ketenagakerjaan Kota Balikpapan / *Balikpapan Municipality Employment Agency*

Tabel
Table 3.2.6**Banyaknya Tenaga Kerja Lokal dan Tenaga Kerja Asing Menurut Jenis Kelamin di Kota Balikpapan Tahun 2019-2022***Number of Local Worker and Foreign Worker Based on Sex in Balikpapan Municipality, 2019-2022*

Tahun Year	Jumlah Tenaga Kerja Lokal Number of Local Worker		
	Laki-laki Male	Perempuan Female	Jumlah Total
(1)	(2)	(3)	(4)
2019	69 196	16 729	85 925
2020	36 727	10 611	47 338
2021	62 495	15 458	77 953
2022	82 735	21 234	103 969

Lanjutan Tabel/*Continued Table* 3.2.6

Tahun Year	Jumlah Tenaga Kerja Asing Number of Foreign Worker		
	Laki-laki Male	Perempuan Female	Jumlah Total
(1)	(5)	(6)	(7)
2019	651	60	711
2020	305	14	319
2021	706	18	724
2022	812	19	831

Catatan/Note: Data TKA yang berwenang Disnakertrans Provinsi Kaltim. Data TKA tahun 2021 dan 2022 berdasarkan data yang terdaftar di Disnaker Kota Balikpapan / *Data for foreign workers authorized by the East Kalimantan Province Manpower and Transmigration Office. Data on foreign workers for 2021 and 2022 based on data registered with Manpower Office in Balikpapan Municipality*

Sumber/Source: Dinas Ketenagakerjaan Kota Balikpapan dan Dinas Tenaga Kerja dan Transmigrasi Provinsi Kaltim / *Balikpapan Municipality Employment Agency and Manpower and Transmigration Office in East Kalimantan Provincial*

Tabel
Table 3.2.7**Banyaknya Perusahaan di Kota Balikpapan Menurut Sektor Tahun 2019-2022***Number of Establishment in Balikpapan Municipality by Sector, 2019-2022*

Tahun Year	Klasifikasi Classification			
	Besar (>100)	Sedang (50-99)	Menengah (26-49)	Kecil (<25)
(1)	(2)	(3)	(4)	(5)
2019	198	595	-	1519
2020	91	2 082	314	325
2021	158	2 623	440	448
2022	4 384	456	-	1 026

Catatan/Note: ...

Sumber/Source: Dinas Tenaga Kerja dan Transmigrasi Provinsi Kaltim / Manpower and Transmigration Office in East Kalimantan Provincial

Tabel
Table 3.2.8

Banyaknya Organisasi dan Anggota Serikat Pekerja di Kota Balikpapan Tahun 2018-2022

Number of Labor Union and Its Member in Balikpapan Municipality, 2018-2022

Tahun Year	Banyaknya Organisasi Number of Labor Union	Banyaknya Anggota Number of Labor Union Member
(1)	(2)	(3)
2018	136	17 175
2019	150	13 229
2020	159	13 381
2021	160	13 421
2022	162	14 724

Catatan/Note: ...

Sumber/Source: Dinas Ketenagakerjaan Kota Balikpapan / Balikpapan Municipality Employment Agency

<https://balikpapankota.tms.go.id>

Tabel
Table 3.2.9

Jumlah Tenaga Buruh yang Menjadi Anggota BPJS Ketenagakerjaan di Kota Balikpapan Tahun 2018-2022
Number of Labor Force Who Has Social Fund Member of BPJS Ketenagakerjaan in Balikpapan Municipality, 2018-2022

Tahun Year	Buruh Anggota BPJS Ketenagakerjaan Number of Labor Force Member of BPJS Ketenagakerjaan	Banyaknya Badan Usaha Number of Business Entity
(1)	(2)	(3)
2018	148 926	4 922
2019	156 400	5 695
2020	162 594	5 633
2021	174 305	5 906
2022	187 588	5 791

Catatan/Note: ...

Sumber/Source: BPJS Ketenagakerjaan / BPJS of Employment

Tabel
Table 3.2.10

Banyaknya Perselisihan Hubungan Kerja yang Terjadi di Kota Balikpapan Tahun 2018-2022

Number of Labor-Related Disputes that Happened in Balikpapan Municipality, 2018-2022

Tahun Year	Persoalan yang Masuk Number of Disputes	Diselesaikan PB Resolved	Diteruskan ke PHI Forwarded to PHI
(1)	(2)	(3)	(4)
2018	71	59	0
2019	63	58	0
2020	72	50	0
2021	50	34	0
2022	45	39	0

Catatan/Note: --

Sumber/Source: Dinas Ketenagakerjaan Kota Balikpapan / Balikpapan Municipality Employment Agency

Profil Kemiskinan di Balikpapan 2022

Profile of poverty in Balikpapan 2022

Penduduk Miskin

Number of Poor People

15.830 Orang
People

2,45 %

Garis Kemiskinan

The Poverty Line

680.499

*Rupiah per Capita
per Month*

**Indeks Kedalaman
Kemiskinan 0,17**

Poverty Gap Index

memberikan gambaran mengenai penyebaran pengeluaran di antara penduduk miskin. Semakin tinggi nilai indeks, semakin tinggi ketimpangan pengeluaran di antara penduduk miskin.

*describes inequality among the poor.
Higher value of the index shows that
inequality among the poor is higher.*

**0,02 Indeks Keparahan
Kemiskinan**

Poverty Severity Index

ukuran rata-rata kesenjangan pengeluaran masing-masing penduduk miskin terhadap garis kemiskinan. Semakin tinggi nilai indeks, semakin jauh rata-rata pengeluaran penduduk dari garis kemiskinan.

*measures the extent to which individuals
fall below the poverty line (the poverty
gaps) as a proportion of the poverty line.
Higher value of the index shows that the
gap between average expenditure of
the poor and the poverty line is wider*



PENJELASAN TEKNIS

1. Tidak/belum pernah sekolah adalah mereka yang tidak pernah atau belum pernah terdaftar dan tidak pernah atau belum pernah aktif mengikuti pendidikan di suatu jenjang pendidikan formal. Termasuk juga yang tamat/belum tamat taman kanak-kanak tetapi tidak melanjutkan ke sekolah dasar.
2. Masih bersekolah adalah mereka yang terdaftar dan aktif mengikuti pendidikan formal dan nonformal (Paket A, B, atau C), baik pendidikan dasar, menengah maupun pendidikan tinggi. Bagi mahasiswa yang sedang cuti dianggap masih bersekolah.
3. Tidak bersekolah lagi adalah mereka yang pernah terdaftar dan aktif mengikuti pendidikan di suatu jenjang pendidikan formal dan nonformal (Paket A, B, atau C), tetapi pada saat pencacahan tidak lagi terdaftar dan tidak aktif mengikuti pendidikan.
4. Tamat sekolah adalah menyelesaikan pelajaran yang ditandai dengan lulus ujian akhir pada kelas atau tingkat terakhir suatu jenjang pendidikan di sekolah negeri maupun swasta dengan mendapatkan tanda

TECHNICAL NOTES

1. Not/never attending school is someone who has never attended or never been registered in a formal education, such as primary, secondary, and tertiary education. Those who just completed kindergarten are considered as never attended school.
2. Attending school is someone who is currently attending primary, secondary, or tertiary education, including package A, package B, or package C. College student who postpones his/her study is considered as attending school.
3. Not attending school anymore is someone who had enrolled and participated in formal and non-formal education in the past including package A, package B, or package C, but currently does not attend school.
4. Completed particular level of education is someone who has completed *particular level of education in private or public school and accepting graduation certificate*. Someone who has never attended the highest

tamat belajar/ijazah. Seseorang yang belum mengikuti pelajaran pada kelas tertinggi tetapi telah mengikuti ujian akhir dan lulus dianggap tamat sekolah.

grade but passed the final exam is considered as completed particular level of education.

5. Dapat membaca dan menulis artinya dapat membaca dan menulis kata-kata/kalimat sederhana dengan suatu aksara tertentu.

5. Able to read and write is the ability to read and write at least a simple sentence in any letter of alphabets.

6. Jalur Pendidikan di Indonesia terdiri atas 1) pendidikan formal, 2) pendidikan nonformal, dan 3) pendidikan informal yang ketiganya dapat saling melengkapi dan memperkaya (Undang-Undang No. 20 Tahun 2013 tentang Sistem Pendidikan Nasional).

6. The Education System in Indonesia consists of 1) a formal education, 2) non-formal education, and 3) informal education that all three can be complementary and enriching (Law No. 20 Year 2013 about The National Education System).

7. Jenjang Pendidikan Formal terdiri atas pendidikan dasar, pendidikan menengah, dan pendidikan tinggi. Jenis pendidikan yang diajarkan mencakup pendidikan umum, kejuruan, akademik, profesi, vokasi, keagamaan, dan khusus.

7. The Formal Education Level consists of primary education, secondary education, and *high education*. *The kind of education that taught consists of general education, vocational, academic, professional, religious, and specific education.*

a. Pendidikan Dasar berbentuk Sekolah Dasar (SD) dan Madrasah Ibtidaiyah (MI) atau bentuk lain yang sederajat serta Sekolah Menengah Pertama

a. *The Primary Education consists of Elementary School and Islamic Elementary School or other equivalent forms and*

- (SMP) dan Madrasah Tsanawiyah (MTs), atau bentuk lain yang sederajat.
- b. Pendidikan Menengah berbentuk Sekolah Menengah Atas (SMA), Madrasah Aliyah (MA), Sekolah Menengah Kejuruan (SMK), dan Madrasah Aliyah Kejuruan (MAK), atau bentuk lain yang sederajat.
- c. Pendidikan Tinggi merupakan jenjang pendidikan setelah pendidikan menengah yang mencakup program pendidikan diploma, sarjana, magister, spesialis, dan doktor yang diselenggarakan oleh perguruan tinggi. Perguruan tinggi dapat berbentuk akademi, politeknik, sekolah tinggi, institut, atau universitas.
8. **Rumah Sakit** adalah tempat pemeriksaan dan perawatan kesehatan, biasanya berada di bawah pengawasan dokter/tenaga medis, yang melayani penderita yang sakit untuk berobat rawat jalan atau rawat inap.
- Junior High School and MTs, or other equivalent forms.*
- b. *The Secondary Education consists of the senior high school, MA, Vocational School, and Vocational Madrasah Aliyah, or other equivalent forms.*
- c. *The High Education consists of the education level after the secondary education that consists of diplomas, bachelor, master, specialist, and doctoral degrees that are held by the college. The colleges can be academy, polytechnic, high school, institute, or university.*
8. **Hospital** is a place for health check, usually controlled/supervised by doctors/medical personnel to serve the ill patients to get outpatient or inpatient treatment services.

9. **Rumah Sakit Bersalin** adalah rumah sakit khusus untuk persalinan, dilengkapi pelayanan spesialis pemeriksaan kehamilan, persalinan, rawat inap dan rawat jalan ibu dan anak yang berada di bawah pengawasan dokter spesialis kandungan.
9. **Maternity Hospital** is a specialized hospital for childbirth, has specialist inspection service to pregnancy, childbirth, hospitalization and outpatient for mothers and children that is under the supervision of an obstetrician.
10. **Rumah Bersalin** adalah sarana pelayanan kesehatan dengan izin sebagai rumah bersalin, dilengkapi pelayanan pemeriksaan kehamilan, persalinan serta pemeriksaan ibu dan anak yang berada di bawah pengawasan bidan senior.
10. **Maternity House** is health care facility with a license as a maternity house, equipped with prenatal care, childbirth and examination of mothers and children which is under the supervision of a senior midwife.
11. **Poliklinik** adalah sarana kesehatan yang dipakai untuk pelayanan berobat jalan, biasanya berada di bawah pengawasan dokter/tenaga medis.
11. **Polyclinic** is a health facility in which to get outpatient services, usually under the control of doctor/medical personnel.
12. **Puskesmas (Pusat Kesehatan Masyarakat)** adalah unit pelaksana teknis dinas kesehatan kabupaten/ kota yang mempunyai fungsi utama sebagai penyelenggara pelayanan kesehatan tingkat pertama. Wilayah kerja puskesmas maksimal adalah satu kecamatan dan untuk dapat menjangkau wilayah kerjanya, puskesmas mempunyai jaringan pelayanan yang meliputi unit Puskesmas Pembantu (Pustu),
12. **Public Health Center** is technical implementation unit of regency health department that have the primary function as a first-level health care providers. The working area standard of public health center is one district and to reach their working areas, public health centers have a service network covering subsidiary of public health center, mobile public health center units, and midwife units (Regulation of the Minister of Health of Indonesia

unit Puskesmas Keliling (Puskel), dan unit bidan desa/komunitas (Peraturan Menteri Kesehatan RI No. 75 Tahun 2014 Tentang Pusat Kesehatan Masyarakat).

Number 75 Year 2014 about Public Health Center).

13. **Apotek** adalah suatu tempat tertentu yang digunakan untuk melakukan pekerjaan kefarmasian, dan penyaluran/ penjualan obat atau bahan farmasi dan perbekalan kesehatan lainnya kepada masyarakat yang dikelola oleh tenaga apoteker (Peraturan Menteri Kesehatan RI No. 1332 Tahun 2002 Tentang Perubahan Atas Peraturan Menteri Kesehatan RI No. 922/MENKES/PER/X/1993 Tentang Ketentuan dan Tata Cara Pemberian Izin Apotek).
13. **Pharmacy** is a specific place that is used for pharmaceutical jobs, and distribution/sale of drugs/pharmaceuticals and other medical supplies to people that are administered by trained pharmacist (Regulation of the Minister of Health of Indonesia Number 1332 Year 2002 about the Changes of Regulation of the Minister of Health of Indonesia Number 922/MENKES/PER/X/1993 about Pro-vision and Procedures for Administration of Licensed Pharmacies).
14. **Imunisasi** adalah memasukkan kuman atau racun penyakit tertentu yang sudah dilemahkan (vaksin) ke dalam tubuh dengan cara disuntik atau diminum (diteteskan dalam mulut) dengan maksud agar terjadi kekebalan tubuh terhadap penyakit tersebut.
14. **Immunization** is putting enervated microbe of a certain disease into human body by injection or drinking (dropping into mouth) to make the body immune to that disease.
15. **Keluhan kesehatan** adalah keadaan seseorang yang mengalami gangguan kesehatan atau kejiwaan, baik karena penyakit akut, penyakit kronis, kecelakaan, kriminal, atau hal lain.
15. **Health complaint** is a condition where a person has health or mental problems because of acute illness, chronically illness, accident, crimes, or others.

16. **Mengobati sendiri** adalah upaya oleh anggota rumah tangga/keluarga dengan melakukan pengobatan sendiri tanpa datang ke tempat fasilitas kesehatan atau memanggil dokter/petugas kesehatan ke rumahnya (misal minum obat modern, jamu, kerokan, kompres, kop, pijat) agar sembuh atau menjadi lebih ringan keluhan kesehatannya.
16. **Self treatment** is an effort of household members/family to have a health treatment by themselves without visiting health facilities or a doctor/health personnel (for instance, by taking modern medicine, herb medicine, chief with a coin, compress, cupping suction, massage) in order to recover from illness or reduce the health complaint.
17. **Angka penemuan kasus tuberkulosis** adalah jumlah kasus baru tuberkulosis (TB) dan kasus TB yang didiagnosis kambuh yang diobati dalam program penanggulangan TB nasional dan dilaporkan kepada WHO, dibagi dengan perkiraan WHO terhadap jumlah kasus insiden tuberkulosis pada tahun yang sama, dinyatakan sebagai persentase.
17. **The case detection rate for all forms of tuberculosis** is the number of new and relapse tuberculosis cases diagnosed and treated in national tuberculosis control programmes and notified to WHO, divided by WHO's estimate of the number of incident tuberculosis cases for the same year, expressed as a percentage.
18. **Angka keberhasilan pengobatan tuberkulosis smear positive/Basil Tahan Asam (BTA) positif** adalah proporsi (dinyatakan sebagai persentase) kasus TB BTA positif yang terdaftar di bawah program pengendalian TB nasional pada tahun tertentu yang dinyatakan berhasil menyelesaikan pengobatan. Dengan atau tanpa bukti bakteriologi keberhasilan ("sembuh" dan "menyelesaikan pengobatan" masing-masing).
18. **The treatment success rate for new pulmonary smear-positive tuberculosis cases** is the proportion (expressed as a percentage) of new smear-positive tuberculosis cases registered under a national tuberculosis control programme in a given year that successfully completed treatment. With or without bacteriological evidence of success ("cured" and "treatment completed" respectively).

19. **Kasus kumulatif AIDS** adalah kumulatif kasus AIDS sampai dengan referensi waktu tertentu.
19. **Cummulative AIDS case** is cummulative AIDS cases with reference to a particular time.
20. **BCG (Bacillus Calmette Guerin)** merupakan vaksinasi untuk mencegah penyakit TBC, diberikan pada bayi baru lahir atau anak, dengan suntikan pada kulit pangkal lengan atas. Bekas suntikan kemudian akan membentuk tonjolan kecil jaringan parut pada kulit lengan atas. Suntikan BCG diberikan kepada anak sebanyak 1 kali.
20. **BCG (Bacillus Calmette Guerin)** is a vaccine to prevent TBC disease, given to newborns or children, by injection at the base of the skin of the upper arm. Injection site will form little bumps of scar tissue in the skin of the upper arm. BCG injections given to children 1 times.
21. **DPT (Difteri, Pertusis, Tetanus)** merupakan vaksin untuk mencegah penyakit Difteri, Pertusis, dan Tetanus yang diberikan pada bayi berumur 3 bulan ke atas, dengan suntikan pada paha, diulang 1 bulan dan 2 bulan kemudian, sehingga suntikan imunisasi DPT lengkap pada balita berjumlah 3 kali (kadang-kadang selang waktu antar suntikan bisa lebih dari 1 bulan).
21. **DPT (Diphtheria, Pertussis, Tetanus)** is a vaccine to prevent the diphtheria, pertussis, and tetanus disease, given to infants aged 3 months and above, with a shot in the thigh, repeated one month and two months later, so that the complete DPT immunization shots at toddler totaling 3 times (sometimes the time interval between injections can be more than 1 month).
22. **Luas lantai** adalah luas lantai yang ditempati dan digunakan untuk keperluan sehari-hari (sebatas atap).
22. **Floor area** is the total area which is occupied and utilized daily.
23. **Air leding** adalah sumber air yang berasal dari air yang telah melalui proses penjernihan dan penyehatan sebelum dialirkan kepada konsumen melalui instalasi berupa saluran
23. **Pipe water** is a water source that comes from water that has been through a process of purification and sanitation before distribute to consumers through an instalation of water lines. This water source

air. Sumber air ini biasanya diusahakan oleh PAM/PDAM/BPAM. Termasuk dalam hal ini air leding yang didapat secara eceran.

is usually distributed by PAM/PDAM/BPAM. This include a pipe water that sold at retail.

24. Sumur terlindung adalah air yang berasal dari dalam tanah yang digali dan lingkaran sumur tersebut dilindungi oleh tembok paling sedikit 0,8 meter di atas tanah dan 3 meter ke bawah tanah, serta ada lantai semen sejauh 1 meter dari lingkaran sumur.

24. *Protected wells is water that comes from the soil were excavated and the circumference of the well was protected by walls at least 0.8 meters above ground and 3 meters underground, and cement floor as far as 1 meter from the well circumference.*

25. Status penguasaan bangunan tempat tinggal milik sendiri adalah jika tempat tinggal tersebut pada waktu pencacahan betul-betul sudah milik kepala rumah tangga atau salah seorang anggota rumah tangga. Rumah yang dibeli secara angsuran melalui kredit bank atau rumah dengan status sewa beli dianggap rumah milik sendiri.

25. *Own ownership property status is a status of dwelling occupied belongs to the head of household or one of the household member. Houses bought through bank credit or houses with leasing status were also categorized as an own property.*

26. Peristiwa tindak pidana yang dilaporkan ialah setiap peristiwa yang diterima kepolisian dari laporan masyarakat, atau peristiwa dimana pelakunya tertangkap tangan oleh kepolisian.

26. *Reported crime incidence includes all criminal cases reported and received by police office, and all crimes caught by police.*

27. **Jumlah tindak pidana** menggambarkan jumlah kasus tindak pidana yang terjadi pada kurun waktu tertentu.

27. **Crime total** refers to the number of criminal cases occurring during a given period.

28. **Resiko penduduk terjadi tindak pidana per 100.000 penduduk**

28. **Crime rate**

$$= \frac{\text{jumlah tindak pidana tahun } t}{\text{Jumlah penduduk tahun } t} \times 100.000$$

$$= \frac{\text{Number of criminal cases year } t}{\text{Total population year } t} \times 100.000$$

Resiko penduduk terjadi tindak pidana per 100.000 penduduk mengindikasikan peluang penduduk berisiko terkena tindak pidana. Biasanya dinyatakan dalam setiap 100.000 penduduk.

Crime rate indicates the probability of population exposed to risk of crime, expressed in every 100,000 people.

29. **Selang waktu terjadi tindak pidana tahun t**

29. **Crime clock**

$$\frac{365 \times 24 \times 60 \times 60}{\text{jumlah tindak pidana tahun } t} \times (\text{detik})$$

$$= \frac{365 \times 24 \times 60 \times 60}{\text{Number of criminal cases year } t} \times (\text{second})$$

Selang waktu terjadi tindak pidana tahun t mengindikasikan selang waktu terjadinya satu tindak kejahatan dengan kejahatan yang lain.

Crime clock indicates the time interval of occurrence between one crime to another crime.

30. **Persentase penyelesaian tindak pidana**

30. **Crime clearance rate**

$$= \frac{\text{jumlah tindak pidana yang diselesaikan}}{\text{jumlah peristiwa tindak pidana yang dilaporkan}} \times 100\%$$

$$= \frac{\text{Number of cleared criminal cases}}{\text{Number of reported criminal cases}} \times 100\%$$

presentase penyelesaian tindak pidana menyatakan persentase penyelesaian tindak pidana oleh polisi. Suatu tindak pidana dinyatakan sebagai kasus yang selesai di tingkat kepolisian, apabila:

1. berkas perkaranya sudah siap untuk diserahkan atau telah diserahkan kepada kejaksaan;
2. dalam hal delik aduan, pengaduannya dicabut dalam tenggang waktu yang telah ditentukan menurut undang-undang;
3. telah diselesaikan oleh kepolisian berdasarkan azas plichtmatigheid (kewajiban berdasarkan kewenangan hukum);
4. kasus yang dimaksud tidak termasuk kompetensi kepolisian
5. tersangka meninggal dunia;
6. kasus kadaluwarsa.

31. **Bencana Alam** adalah peristiwa atau serangkaian peristiwa yang mengancam dan mengganggu kehidupan/ penghidupan masyarakat yang disebabkan oleh faktor alam antara lain berupa gempa bumi, tsunami, gunung meletus, banjir, kekeringan, angin topan, dan tanah longsor sehingga mengakibatkan kerugian materi maupun non-materi.

Crime clearance rate refers to percentage of crime clearance by police. A criminal case is categorized as a cleared case by police, if:

1. *All documents are ready to submit or already submitted to justice court;*
2. *In the case of attense that warrants complaint, the complaint was withdraw within a given period state in the law;*
3. *The case was cleared by police based on the principle of plichtmatigheid (obligation on the basis of law outhority);*
4. *The case was not the responsibility of police office;*
5. *The suspect died;*
6. *The case was out of date.*

31. **Natural Disaster** is an event or series of events that threaten and disrupt the lives and livelihoods caused by natural factors such as: earthquake, tsunami, volcanic eruption, flood, flash flood, drought, typhoon/cyclone, and landslide so it can lead to result in loss of material and non-material.

32. **Korban meninggal** adalah orang yang dilaporkan tewas atau meninggal dunia akibat bencana.
32. **Fatality** is a person reported killed or death in the wake of a disaster.
33. **Korban hilang** adalah orang yang dilaporkan hilang atau tidak ditemukan atau tidak diketahui keberadaannya setelah terjadi bencana.
33. **Missing person** is a person reported missing or who cannot be located or who cannot be accounted for in the wake of a disaster.
34. **Korban luka/sakit** adalah orang yang mengalami luka-luka atau sakit, dalam keadaan luka ringan, luka sedang maupun luka parah/berat, baik yang berobat jalan maupun rawat inap.
34. **Casualty** is a person suffering injury or illness, in a state of light injury, moderate injury, or heavy injury, which in undergoing treatment as either an outpatient or inpatient.
35. **Rusak Berat** adalah kriteria kerusakan yang mengakibatkan bangunan roboh atau sebagian besar komponen struktur rusak.
35. **Severely damaged** is the criteria of damage that resulted most buildings collapsed or damaged its structural components.
36. **Rusak sedang** adalah kriteria kerusakan yang mengakibatkan sebagian kecil komponen struktur rusak, dan komponen penunjang rusak namun bangunan masih tetap berdiri.
36. **Damaged** is the criteria of damage that resulted defective fraction of structural components and supporting components damaged, but the building still stands.
37. **Rusak ringan** adalah kriteria kerusakan yang mengakibatkan sebagian komponen struktur retak (struktur masih bisa digunakan) dan bangunan masih tetap berdiri.
37. **Lightly damaged** is the criteria of damage that resulted partially cracked struc 38.

38. Untuk mengukur kemiskinan, BPS menggunakan konsep kemampuan memenuhi kebutuhan dasar (basic needs approach). Dengan pendekatan ini, kemiskinan dipandang sebagai ketidakmampuan dari sisi ekonomi untuk memenuhi kebutuhan dasar makanan dan bukan makanan yang diukur dari sisi pengeluaran. Metode yang digunakan adalah menghitung Garis Kemiskinan (GK), yang terdiri dari dua komponen yaitu Garis Kemiskinan Makanan (GKM) dan Garis Kemiskinan Non-Makanan (GKNM). Penghitungan Garis Kemiskinan dilakukan secara terpisah untuk daerah perkotaan dan perdesaan.
39. **Penduduk miskin** adalah penduduk yang memiliki rata-rata pengeluaran per kapita per bulan di bawah Garis Kemiskinan.
40. **Garis Kemiskinan Makanan (GKM)** merupakan nilai pengeluaran kebutuhan minimum makanan yang disetarakan dengan 2.100 kkalori per kapita per hari. Garis Kemiskinan Non-Makanan (GKNM) adalah kebutuhan minimum untuk perumahan, sandang, pendidikan, kesehatan, dan kebutuhan dasar lainnya.
38. To measure poverty, BPS-Statistics Indonesia has used the concept of basic needs approach. Therefore, poverty is viewed as economic inability to fulfill food and non-food basic needs which are measured by consumption/expenditure. The method used is calculating poverty line, which consists of two components that are Food Poverty Line (FPL) and Non-Food Poverty Line (NFPL). The poverty line was calculated separately for urban and rural areas.
39. **A person whose expenditure per capita per month is below the poverty line is considered to be poor.**
40. **The Food Poverty Line** refers to the daily minimum requirement of 2,100 kcal per capita per day. The Non-Food Poverty Line refers to the minimum requirement for household necessities for clothing, education, health, and other basic individual needs.

41. Ukuran Kemiskinan

- a. **Head Count Index (HCI-P0)** adalah persentase penduduk miskin yang berada di bawah Garis Kemiskinan (GK).
- b. **Indeks Kedalaman Kemiskinan (Poverty Gap Index-P1)** merupakan ukuran rata-rata kesenjangan pengeluaran masing-masing penduduk miskin terhadap garis kemiskinan. Semakin tinggi nilai indeks, semakin jauh rata-rata pengeluaran penduduk dari garis kemiskinan.
- c. **Indeks Keparahan Kemiskinan (Poverty Severity Index-P2)** memberikan gambaran mengenai penyebaran pengeluaran di antara penduduk miskin. Semakin tinggi nilai indeks, semakin tinggi ketimpangan pengeluaran di antara penduduk miskin.

Foster-Greer-Thorbecke (1984) merumuskan suatu ukuran yang digunakan untuk mengukur tingkat kemiskinan sebagai berikut:

41. *Poverty Measures*

- a. **Head Count Index (HCI-P0)** simply measures the percentage of the population that is counted as poor, often denoted by P0.
- b. **Poverty Gap Index-P1** measures the extent to which individuals fall below the poverty line (the poverty gaps) as a proportion of the poverty line. Higher value of the index shows that the gap between average expenditure of the poor and the poverty line is wider.
- c. **Poverty Severity Index-P2** describes inequality among the poor. This is simply a weighted sum of poverty gaps (as a proportion of the poverty line), where the weights are the proportionate poverty gaps themselves. Hence, by squaring the poverty gap index, the measure implicitly puts more weight on observations that fall well below the poverty line. Higher value of the index shows that inequality among the poor is higher.

Foster-Greer-Thorbecke (1984) developed poverty measures that may be written as:

$$P_a = \frac{1}{n} \sum_{i=1}^q \left[\frac{z - y_i}{z} \right]^a$$

dimana:

a =0, 1, 2

z =Garis kemiskinan

y_i=Rata-rata pengeluaran perkapita sebulan penduduk yang berada di bawah garis kemiskinan (i=1,2,...,q), y_i < z

q =Banyaknya penduduk yang berada di bawah garis kemiskinan

n =Jumlah penduduk

Jika a=0, diperoleh Head Count Index (P0), jika a=1 diperoleh indeks kedalaman kemiskinan (Poverty Gap Index-P1) dan jika a=2 disebut indeks keparahan kemiskinan (Poverty Severity Index-P2).

$$P_a = \frac{1}{n} \sum_{i=1}^q \left[\frac{z - y_i}{z} \right]^a$$

where:

a=0, 1, 2

z=the poverty line

y_i=Average expenditure per capita per month of the poor (i=1,2,...,q), y_i < z

q=the number of poor

n=the total population

if a=0 is obtained Head Count Index (P0), if a=1 is obtained Poverty Gap Index-P1 , and if a=2 is obtained Poverty Severity Index-P2 .

42. **Indeks Pembangunan Manusia (IPM)** menjelaskan bagaimana penduduk dapat mengakses hasil pembangunan dalam memperoleh pendapatan, kesehatan, pendidikan dan sebagainya. IPM diperkenalkan oleh UNDP pada tahun 1990 dan dipublikasikan secara berkala dalam laporan tahunan Human Development Report (HDR). IPM dibentuk oleh 3 (tiga) dimensi dasar: Umur panjang dan hidup sehat; pengetahuan; dan standar hidup layak.

42. **The Human Development Index (HDI)** explains how people can access development results in obtaining income, health, education and so forth. HDI was introduced by United Nations Development Programme (UNDP) in 1990 and published periodically in the annual report of the Human Development Report. HDI was formed by three basic dimensions: a long and healthy life; knowledge; and a decent standard of living.

43. **Penduduk Indonesia** berdasarkan catatan sipil adalah setiap orang baik warga negara Indonesia maupun warga negara asing yang bertempat tinggal di wilayah negara Republik Indonesia dan telah memenuhi ketentuan Perundang-undangan yang berlaku.
43. **Population of Indonesia** based on civil registration is both residents of Indonesia and foreigner who have stayed in the territory of Republic of Indonesia, and complied with the prevailing laws and regulations.

<https://balikpapankota.bps.go.id>

ULASAN**DESCRIPTION****Pendidikan**

Salah satu faktor yang menentukan keberhasilan pembangunan adalah tersedianya sumber daya manusia (SDM) yang berkualitas. Ketersediaan sarana dan prasarana pendidikan dapat menjadi salah satu tolak ukur dalam melihat kesungguhan pemerintah dalam upaya peningkatan SDM. Kota Balikpapan, pada tahun 2022, tercatat telah memiliki 153 Sekolah Taman Kanak-Kanak 182 sekolah dasar sederajat, 77 sekolah menengah pertama sederajat, 28 sekolah menengah atas sederajat dan 32 Sekolah Menengah Kejuruan. Hal ini menunjukkan tidak ada peningkatan jumlah sekolah dari tahun 2021.

Selain itu untuk sekolah Madrasah di Kota Balikpapan pada tahun 2022, tercatat telah memiliki 28 Sekolah Raudatul Athfal, 26 sekolah Madrasah Ibtidaiyah, 15 sekolah Madrasah Tsanawiyah, dan 8 Sekolah Madrasah Aliyah. Hal ini menunjukkan adanya peningkatan jumlah sekolah Madrasah dari tahun 2022.

Kesehatan

Tersedianya fasilitas kesehatan yang baik, murah, dan terjangkau oleh semua kalangan adalah salah satu tolak ukur keberhasilan pembangunan di bidang kesehatan.

Education

One of the factors that determine the success of development is the availability of quality human resources (HR). The availability of educational facilities and infrastructure can be one of the benchmarks in seeing the seriousness of the government in efforts to improve human resources. Balikpapan City, in 2022, is recorded as having 153 Kindergarten Schools, 182 elementary schools and equivalent, 77 junior high schools and equivalent, 28 senior high schools and 32 Vocational High Schools. This shows no increase in the number of schools from 2021.

In addition, for the Madrasah schools in Balikpapan City in 2022, it is recorded that they have 28 Raudatul Athfal schools, 26 Madrasah Ibtidaiyah schools, 15 Madrasah Tsanawiyah schools, and 8 Madrasah Aliyah schools. This shows an increase in the number of Madrasah schools from 2022.

Health

The availability of good, cheap, and affordable health facilities for all people is one of the benchmarks for the success of development in the health sector. Furthermore, this is a

Lebih jauh, hal ini menjadi prasyarat tercapainya masyarakat yang sejahtera. Untuk mencapai hal tersebut pemerintah kota terus berusaha meningkatkan kualitas pelayanan kesehatan. Keberadaan rumah sakit di Kota Balikpapan terus ditopang dengan sarana kesehatan yang sudah lazim dikenal masyarakat, yaitu puskesmas dan puskesmas pembantu. Tercatat pada tahun 2022, di Kota Balikpapan terdapat 11 rumah sakit umum, 3 rumah sakit bersalin, 1 rumah sakit khusus mata dan 75 Klinik Pratama Kesehatan yang ditunjang dengan 34 posyandu dan 27 puskesmas yang terdiri dari 7 puskesmas rawat inap dan 20 puskesmas non rawat inap yang tersebar di tiap kecamatan.

prerequisite for achieving a prosperous society. To achieve this, the government continues to strive to improve the quality of health services. The existence of hospitals in Balikpapan municipality continues to be supported by health facilities that are commonly known to the public, which is health center and supporting health center. Recorded in 2022, in the Balikpapan municipality there are 11 hospitals, 3 maternity hospitals, 1 ophthalmologist hospital and 75 primary clinic supported by 34 integrated service post and 27 health centers consist of 7 public health center with inpatient care and 20 public health center without inpatient care in each subdistrict.

Agama

Kehidupan beragama di Indonesia diatur melalui pasal 29 UUD 1945 dan butir-butir Pancasila sila pertama, yang menjamin kebebasan penduduk memeluk suatu agama dan menjalankan ibadah keagamaan sesuai dengan agama dan kepercayaannya masing-masing. Berdasarkan data SIAK dari Dinas Kependudukan dan Catatan Sipil Kota Balikpapan, mayoritas penduduk Kota Balikpapan beragama Islam (90,23%), kemudian diikuti oleh Protestan (6,93%), Katolik (1,83%), Budha (0,81%), kemudian Hindu (0,19%), Konghucu (0,005%), dan Lainnya (0,002%).

Religion

Religious life in Indonesia is regulated by Article 29 of the 1945 Constitution and the first points Pancasila, which guarantees the freedom of the people to embrace a religion and carry out religious worship in accordance to their respective religions and beliefs. Based on SIAK data from the Balikpapan Municipality Population and Civil Registration Service, the majority of Balikpapan municipality population are identified as Muslim (90.23%), followed by Protestants (6.932%), Catholics (1.83%), Buddhists (0.81%), then Hindu (0.19%), Confucian (0.005%) and Others (0.002%).

Kriminalitas

Angka kriminalitas menjadi salah satu indikator yang dapat digunakan untuk menilai kondisi keamanan dan ketertiban di suatu wilayah. Angka ini menunjukkan kinerja petugas keamanan serta secara umum menunjukkan terjaminnya keamanan wilayah serta kenyamanan masyarakat. Secara umum, terjadi peningkatan kasus kejahatan yang dilaporkan masyarakat pada tahun 2022 bila dibandingkan dengan tahun sebelumnya.

Crime

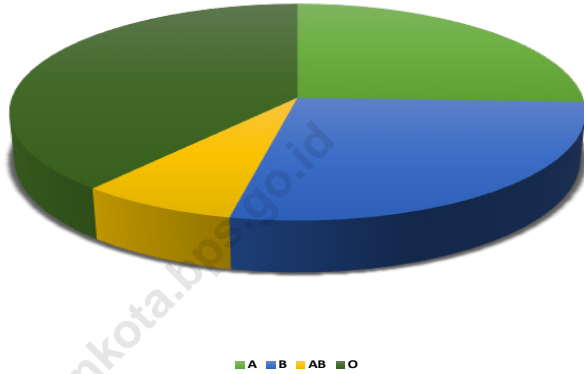
The crime rate is one indicator that can be used to assess the conditions of security and order in an area. This figure shows the performance of security officers and generally shows the security of the region and the comfort of the community. In general, there was a increase in crime cases reported by the population in 2022 when compared to the previous year.

<https://balikpapankota.bps.go.id>

Gambar 4.1
Figures

Jumlah Pendonor Darah di Palang Merah Indonesia (PMI) Balikpapan Menurut Golongan Darah, 2022

Number of the Blood Donator In Indonesian Red Cross of Balikpapan by Blood Type, 2022



Sumber/Source : BPS Kota Balikpapan/BPS-Statistics of Balikpapan Municipality

4.1 PENDIDIKAN EDUCATION

Tabel 4.1.1
Table

Jumlah Sekolah, Guru, dan Murid Taman Kanak-Kanak (TK) di Bawah Kementerian Pendidikan, Kebudayaan, Riset, dan Teknologi Menurut Kecamatan di Kota Balikpapan, 2021/2022 dan 2022/2023

Number of Schools, Teachers, and Pupils in Kindergarten Under The Ministry of Education, Culture, Research, and Technology by Subdistrict in Balikpapan Municipality, 2021/2022 and 2022/2023

Kecamatan Subdistrict	Sekolah/Schools					
	Negeri/Public		Swasta/Private		Jumlah/Total	
	2021/2022	2022/2023	2021/2022	2022/2023	2021/2022	2022/2023
(1)	(2)	(3)	(4)	(5)	(6)	(7)
Balikpapan Selatan	1	1	43	42	44	43
Balikpapan Kota	-	-	16	17	16	17
Balikpapan Timur	-	-	12	12	12	12
Balikpapan Utara	-	-	33	34	33	34
Balikpapan Tengah	-	-	30	29	30	29
Balikpapan Barat	-	-	17	18	17	18
Balikpapan	1	1	151	152	152	153

Lanjutan Tabel/*Continued Table* 4.1.1

Kecamatan Subdistrict	Guru ¹ /Teachers ¹					
	Negeri/Public		Swasta/Private		Jumlah/Total	
	2021/2022	2022/2023	2021/2022	2022/2023	2021/2022	2022/2023
(1)	(8)	(9)	(10)	(11)	(12)	(13)
Balikpapan Selatan	9	12	96	150	105	162
Balikpapan Kota	-	-	63	76	63	76
Balikpapan Timur	-	-	30	46	30	46
Balikpapan Utara	-	-	67	116	67	116
Balikpapan Tengah	-	-	69	104	69	104
Balikpapan Barat	-	-	25	46	25	46
Balikpapan	9	12	350	538	359	550

Lanjutan Tabel/Continued Table 4.1.1

Kecamatan Subdistrict	Murid/Students					
	Negeri/Public		Swasta/Private		Jumlah/Total	
	2021/2022	2022/2023	2021/2022	2022/2023	2021/2022	2022/2023
(1)	(14)	(15)	(16)	(17)	(18)	(19)
Balikpapan Selatan	95	155	681	1 314	776	1 469
Balikpapan Kota	-	-	442	759	442	759
Balikpapan Timur	-	-	317	509	317	509
Balikpapan Utara	-	-	715	1 241	715	1 241
Balikpapan Tengah	-	-	565	941	565	941
Balikpapan Barat	-	-	263	460	263	460
Balikpapan	95	155	2 983	5 224	3 078	5 379

Catatan/Note: ¹ Jumlah guru termasuk kepala sekolah dan guru/The total of teachers including headmaster and teacher

Sumber/Source: Kementerian Pendidikan dan Kebudayaan, Data Semester Ganjil/Ministry of Educations and Culture, Odd Semester Data

Tabel
Table 4.1.2

Jumlah Sekolah, Guru, dan Murid Raudatul Athfal (RA) di Bawah Kementerian Agama Menurut Kecamatan di Kota Balikpapan, 2020/2021 dan 2021/2022

Number of Schools, Teachers, and Pupils in Raudatul Athfal (RA) Under The Ministry of Religious Affairs by Subdistrict In Balikpapan Municipality, 2020/2021 and 2021/2022

Kecamatan Subdistrict	Sekolah/Schools		Guru/Teachers		Murid/Pupils	
	2020/2021	2021/2022	2020/2021	2021/2022	2020/2021	2021/2022
(1)	(2)	(3)	(4)	(5)	(6)	(7)
Balikpapan Selatan	9	9	32	29	233	280
Balikpapan Kota	-	0	-	0	-	85
Balikpapan Timur	5	6	21	19	199	220
Balikpapan Utara	8	9	15	15	120	214
Balikpapan Tengah	2	2	7	5	36	48
Balikpapan Barat	2	2	9	10	51	85
Balikpapan	26	28	84	78	639	932

Catatan/Note: Seluruh Raudatul Athfal (RA) berstatus swasta/All Raudatul Athfal (RA) are private

Sumber/Source: Kementerian Agama, EMIS, data semester ganjil/Ministry of Religious Affairs, EMIS, odd semester report data

Tabel
Table **4.1.3**

Jumlah Sekolah, Guru, dan Murid Sekolah Dasar (SD) di Bawah Kementerian Pendidikan dan Kebudayaan Menurut Kecamatan di Kota Balikpapan, 2021/2022 dan 2022/2023

Number of Schools, Teachers, and Pupils in Primary Schools Under The Ministry of Education and Culture by Subdistrict In Balikpapan Municipality, 2021/2022 dan 2022/2023

Kecamatan Subdistrict	Sekolah/Schools					
	Negeri/Public		Swasta/Private		Jumlah/Total	
	2021/2022	2022/2023	2021/2022	2022/2023	2021/2022	2022/2023
(1)	(2)	(3)	(4)	(5)	(6)	(7)
Balikpapan Selatan	15	15	16	17	31	32
Balikpapan Kota	15	15	14	14	29	29
Balikpapan Timur	21	21	4	4	25	25
Balikpapan Utara	33	34	6	8	39	42
Balikpapan Tengah	30	30	7	7	37	37
Balikpapan Barat	22	22	4	5	26	27
Balikpapan	136	137	51	55	187	182

Lanjutan Tabel/*Continued Table* 4.1.3

Kecamatan Subdistrict	Guru ¹ /Teachers ¹					
	Negeri/ <i>Public</i>		Swasta/ <i>Private</i>		Jumlah/ <i>Total</i>	
	2021/2022	2022/2023	2021/2022	2022/2023	2021/2022	2022/2023
(1)	(8)	(9)	(10)	(11)	(12)	(13)
Balikpapan Selatan	374	390	185	193	559	583
Balikpapan Kota	257	267	177	190	434	457
Balikpapan Timur	344	360	31	32	375	392
Balikpapan Utara	582	617	109	133	691	750
Balikpapan Tengah	424	446	66	71	490	517
Balikpapan Barat	388	404	30	42	418	446
Balikpapan	2 369	2 484	598	661	2 967	3 145

Lanjutan Tabel/Continued Table 4.1.3

Kecamatan Subdistrict	Murid/Students					
	Negeri/Public		Swasta/Private		Jumlah/Total	
	2021/2022	2022/2023	2021/2022	2022/2023	2021/2022	2022/2023
(1)	(14)	(15)	(16)	(17)	(18)	(19)
Balikpapan Selatan	9 031	8 871	4 040	4 296	13 071	13 167
Balikpapan Kota	5 534	5 442	3 711	3 739	9 245	9 181
Balikpapan Timur	7 267	7 299	528	742	7 795	8 041
Balikpapan Utara	13 179	13 099	2 551	2 782	15 730	15 881
Balikpapan Tengah	8 443	8 275	1 348	1 404	9 791	9 679
Balikpapan Barat	8 047	8 012	637	750	8 684	8 762
Balikpapan	51 501	50 998	12 815	13 713	64 316	64 711

Catatan/Note: ¹ Jumlah guru termasuk kepala sekolah dan guru/The total of teachers including headmaster and teacher
 Sumber/Source: Kementerian Pendidikan dan Kebudayaan, Sistem Data Pokok Pendidikan, data semester ganjil laporan sampai dengan 2021/ Ministry of Educations and Culture, Basic Education Data System, odd semester report data up to 2021

Tabel 4.1.4
Table

Jumlah Sekolah, Guru, dan Murid Madrasah Ibtidaiyah (MI) di Bawah Kementerian Agama Menurut Kecamatan di Kota Balikpapan, 2020/2021 dan 2021/2022

Number of Schools, Teachers, and Pupils in Madrasah Ibtidaiyah (MI) Under The Ministry of Religious Affairs by Subdistrict In Balikpapan Municipality, 2020/2021 dan 2021/2022

Kecamatan Subdistrict	Sekolah/Schools					
	Negeri/Public		Swasta/Private		Jumlah/Total	
	2020/2021	2021/2022	2020/2021	2021/2022	2020/2021	2021/2022
(1)	(2)	(3)	(4)	(5)	(6)	(7)
Balikpapan Selatan	-	-	5	6	5	6
Balikpapan Kota	-	-	1	0	1	0
Balikpapan Timur	1	1	7	9	8	10
Balikpapan Utara	-	-	5	5	5	5
Balikpapan Tengah	-	-	4	4	4	4
Balikpapan Barat	-	-	1	1	1	1
Balikpapan	1	1	23	25	24	26

Lanjutan Tabel/*Continued Table* 4.1.4

Kecamatan Subdistrict	Guru/Teachers					
	Negeri/Public		Swasta/Private		Jumlah/Total	
	2020/2021	2021/2022	2020/2021	2021/2022	2020/2021	2021/2022
(1)	(8)	(9)	(10)	(11)	(12)	(13)
Balikpapan Selatan	-	0	79	80	79	80
Balikpapan Kota	-	0	11	11	11	11
Balikpapan Timur	34	38	61	64	95	102
Balikpapan Utara	1	0	69	74	70	74
Balikpapan Tengah	1	0	35	47	36	47
Balikpapan Barat	2	1	14	12	16	13
Balikpapan	38	39	269	288	307	327

Lanjutan Tabel/*Continued Table* 4.1.4

Kecamatan Subdistrict	Murid/Students					
	Negeri/Public		Swasta/Private		Jumlah/Total	
	2020/2021	2021/2022	2020/2021	2021/2022	2020/2021	2021/2022
(1)	(14)	(15)	(16)	(17)	(18)	(19)
Balikpapan Selatan	-	-	2 007	2 024	2 007	2 024
Balikpapan Kota	-	-	270	255	270	255
Balikpapan Timur	687	719	1 884	1 268	2 571	1 987
Balikpapan Utara	-	-	845	934	845	934
Balikpapan Tengah	-	-	919	967	919	967
Balikpapan Barat	-	-	521	492	521	492
Balikpapan	687	719	6 446	5 940	7 133	6 659

Catatan/Note: ¹ Jumlah guru termasuk kepala sekolah dan guru/*The total of teachers including headmaster and teacher*

Sumber/Source: Kementerian Agama, EMIS, data semester ganjil/*Ministry of Religious Affairs, EMIS, odd semester report data*

Tabel
Table **4.1.5**

Jumlah Sekolah, Guru, dan Murid Sekolah Menengah Pertama (SMP) di Bawah Kementerian Pendidikan dan Kebudayaan Menurut Kecamatan di Kota Balikpapan, 2021/2022 dan 2022/2023

Number of Schools, Teachers, and Pupils in Lower Secondary School Under The Ministry of Education and Culture by Subdistrict In Balikpapan Municipality, 2021/2022 dan 2022/2023

Kecamatan Subdistrict	Sekolah/Schools					
	Negeri/Public		Swasta/Private		Jumlah/Total	
	2021/2022	2022/2023	2021/2022	2022/2023	2021/2022	2022/2023
(1)	(2)	(3)	(4)	(5)	(6)	(7)
Balikpapan Selatan	4	4	15	16	19	20
Balikpapan Kota	3	3	10	9	13	12
Balikpapan Timur	4	4	3	3	7	7
Balikpapan Utara	6	7	9	10	15	17
Balikpapan Tengah	2	2	9	9	11	11
Balikpapan Barat	4	5	5	5	9	10
Balikpapan	23	25	51	52	74	77

Lanjutan Tabel/*Continued Table* 4.1.5

Kecamatan Subdistrict	Guru ¹ /Teachers ¹					
	Negeri/Public		Swasta/Private		Jumlah/Total	
	2021/2022	2022/2023	2021/2022	2022/2023	2021/2022	2022/2023
(1)	(8)	(9)	(10)	(11)	(12)	(13)
Balikpapan Selatan	182	187	130	122	312	309
Balikpapan Kota	136	138	137	120	273	258
Balikpapan Timur	146	145	21	27	167	172
Balikpapan Utara	241	254	128	124	369	378
Balikpapan Tengah	95	98	79	74	174	172
Balikpapan Barat	125	130	48	38	173	168
Balikpapan	925	952	543	505	1 468	1 457

Lanjutan Tabel/Continued Table 4.1.5

Kecamatan Subdistrict	Murid/Students					
	Negeri/Public		Swasta/Private		Jumlah/Total	
	2021/2022	2022/2023	2021/2022	2022/2023	2021/2022	2022/2023
(1)	(14)	(15)	(16)	(17)	(18)	(19)
Balikpapan Selatan	4 147	4 306	1 726	1 843	5 873	6 149
Balikpapan Kota	3 084	3 165	2 370	2 130	5 454	5 295
Balikpapan Timur	3 121	3 217	435	445	3 556	3 662
Balikpapan Utara	5 225	5 446	2 684	2 784	7 909	8 230
Balikpapan Tengah	2 096	2 176	1 298	1 249	3 394	3 425
Balikpapan Barat	2 970	3 028	866	792	3 836	3 820
Balikpapan	20 643	21 338	9 379	9 243	30 022	30 581

Catatan/Note: ¹ Jumlah guru termasuk kepala sekolah dan guru/The total of teachers including headmaster and teacher
 Sumber/Source: Kementerian Pendidikan dan Kebudayaan, Sistem Data Pokok Pendidikan, data semester ganjil laporan sampai dengan 2021/ Ministry of Educations and Culture, Basic Education Data System, odd semester report data up to 2021

Tabel 4.1.6
Table

Jumlah Sekolah, Guru, dan Murid Madrasah Tsanawiyah (MTs) di Bawah Kementerian Agama Menurut Kecamatan di Kota Balikpapan, 2020/2021 dan 2021/2022

Number of Schools, Teachers, and Pupils in Madrasah Tsanawiyah (MTs) Under The Ministry of Religious Affairs by Subdistrict In Balikpapan Municipality, 2020/2021 dan 2021/2022

Kecamatan Subdistrict	Sekolah/Schools					
	Negeri/Public		Swasta/Private		Jumlah/Total	
	2020/2021	2021/2022	2020/2021	2021/2022	2020/2021	2021/2022
(1)	(2)	(3)	(4)	(5)	(6)	(7)
Balikpapan Selatan	-	-	1	1	1	1
Balikpapan Kota	-	-	-	-	-	-
Balikpapan Timur	1	1	3	3	4	4
Balikpapan Utara	1	1	6	6	7	7
Balikpapan Tengah	-	-	1	2	1	2
Balikpapan Barat	-	-	1	1	1	1
Balikpapan	2	2	12	13	14	15

Lanjutan Tabel/*Continued Table* 4.1.6

Kecamatan Subdistrict	Guru/Teachers					
	Negeri/Public		Swasta/Private		Jumlah/Total	
	2020/2021	2021/2022	2020/2021	2021/2022	2020/2021	2021/2022
(1)	(8)	(9)	(10)	(11)	(12)	(13)
Balikpapan Selatan	-	-	14	13	14	13
Balikpapan Kota	-	-	-	-	-	-
Balikpapan Timur	38	34	43	32	81	66
Balikpapan Utara	60	48	82	53	142	101
Balikpapan Tengah	-	-	45	18	45	18
Balikpapan Barat	-	-	9	6	9	6
Balikpapan	98	82	193	122	291	204

Lanjutan Tabel/*Continued Table* 4.1.6

Kecamatan Subdistrict	Murid/Students					
	Negeri/Public		Swasta/Private		Jumlah/Total	
	2020/2021	2021/2022	2020/2021	2021/2022	2020/2021	2021/2022
(1)	(14)	(15)	(16)	(17)	(18)	(19)
Balikpapan Selatan	-	-	65	74	65	74
Balikpapan Kota	-	-	-	-	-	0
Balikpapan Timur	593	542	591	878	1184	1420
Balikpapan Utara	853	842	673	781	1526	1623
Balikpapan Tengah	-	-	547	499	547	499
Balikpapan Barat	-	-	165	179	165	179
Balikpapan	1 446	1 384	2 041	2 411	3 487	3 795

Catatan/Note: ¹ Jumlah guru termasuk kepala sekolah dan guru/The total of teachers including headmaster and teacher

Sumber/Source: Kementerian Agama, EMIS, data semester ganjil/Ministry of Religious Affairs, EMIS, odd semester report data

Tabel 4.1.7
Table

Jumlah Sekolah, Guru, dan Murid Sekolah Menengah Atas (SMA) di Bawah Kementerian Pendidikan dan Kebudayaan Menurut Kecamatan di Kota Balikpapan, 2021/2022 dan 2022/2023

Number of Schools, Teachers, and Pupils in Upper Secondary School Under The Ministry of Education and Culture by Subdistrict In Balikpapan Municipality, 2021/2022 dan 2022/2023

Kecamatan Subdistrict	Sekolah/Schools					
	Negeri/Public		Swasta/Private		Jumlah/Total	
	2021/2022	2022/2023	2021/2022	2022/2023	2021/2022	2022/2023
(1)	(2)	(3)	(4)	(5)	(6)	(7)
Balikpapan Selatan	2	2	3	3	5	5
Balikpapan Kota	1	1	3	4	4	5
Balikpapan Timur	1	1	1	1	2	2
Balikpapan Utara	3	3	7	7	10	10
Balikpapan Tengah	-	-	4	4	4	4
Balikpapan Barat	2	2	-	-	2	2
Balikpapan	9	9	18	19	27	28

Lanjutan Tabel/*Continued Table* 4.1.7

Kecamatan Subdistrict	Guru ¹ /Teachers ¹					
	Negeri/Public		Swasta/Private		Jumlah/Total	
	2021/2022	2022/2023	2021/2022	2022/2023	2021/2022	2022/2023
(1)	(8)	(9)	(10)	(11)	(12)	(13)
Balikpapan Selatan	105	108	15	27	120	135
Balikpapan Kota	66	69	34	34	100	103
Balikpapan Timur	46	54	13	2	59	56
Balikpapan Utara	144	146	109	113	253	259
Balikpapan Tengah	-	-	76	63	76	63
Balikpapan Barat	97	100	-	-	97	100
Balikpapan	458	477	247	239	705	716

Lanjutan Tabel/*Continued Table 4.1.7*

Kecamatan Subdistrict	Murid/Students					
	Negeri/Public		Swasta/Private		Jumlah/Total	
	2021/2022	2022/2023	2021/2022	2022/2023	2021/2022	2022/2023
(1)	(14)	(15)	(16)	(17)	(18)	(19)
Balikpapan Selatan	2 145	2 280	16	132	2 161	2 412
Balikpapan Kota	1 292	1 304	473	634	1 765	1 938
Balikpapan Timur	1 004	1 004	25	11	1 029	1 015
Balikpapan Utara	2 842	2 875	320	1 235	3 162	4 110
Balikpapan Tengah	-	-	703	757	703	757
Balikpapan Barat	987	1 835	-	-	987	1 835
Balikpapan	8 270	9 298	1 537	2 769	9 807	12 067

Catatan/Note: ¹ Jumlah guru termasuk kepala sekolah dan guru/*The total of teachers including headmaster and teacher*
 Sumber/Source: Kementerian Pendidikan dan Kebudayaan, Sistem Data Pokok Pendidikan, data semester ganjil laporan sampai dengan 2021/ *Ministry of Educations and Culture, Basic Education Data System, odd semester report data up to 2021*

Tabel 4.1.8
Table

Jumlah Sekolah, Guru, dan Murid Sekolah Menengah Kejuruan (SMK) di Bawah Kementerian Pendidikan dan Kebudayaan Menurut Kecamatan di Kota Balikpapan, 2020/2021 dan 2021/2022

Number of Schools, Teachers, and Pupils in Vocational High Schools Under The Ministry of Education and Culture by Subdistrict In Balikpapan Municipality, 2020/2021 dan 2021/2022

Kecamatan Subdistrict	Sekolah/Schools					
	Negeri/Public		Swasta/Private		Jumlah/Total	
	2021/2022	2022/2023	2021/2022	2022/2023	2021/2022	2022/2023
(1)	(2)	(3)	(4)	(5)	(6)	(7)
Balikpapan Selatan	3	3	8	5	11	8
Balikpapan Kota	-	-	1	5	1	5
Balikpapan Timur	1	1	2	2	3	3
Balikpapan Utara	2	2	5	5	7	7
Balikpapan Tengah	-	-	8	7	8	7
Balikpapan Barat	-	-	2	2	2	2
Balikpapan	6	6	26	26	32	32

Lanjutan Tabel/*Continued Table 4.1.8*

Kecamatan Subdistrict	Guru ¹ /Teachers ¹					
	Negeri/Public		Swasta/Private		Jumlah/Total	
	2021/2022	2022/2023	2021/2022	2022/2023	2021/2022	2022/2023
(1)	(8)	(9)	(10)	(11)	(12)	(13)
Balikpapan Selatan	281	289	131	85	412	374
Balikpapan Kota	-	-	14	98	14	98
Balikpapan Timur	62	59	23	23	85	82
Balikpapan Utara	143	150	80	88	223	238
Balikpapan Tengah	-	-	131	105	131	105
Balikpapan Barat	-	-	25	22	25	22
Balikpapan	486	498	404	421	890	919

Lanjutan Tabel/*Continued Table* 4.1.8

Kecamatan Subdistrict	Murid/Students					
	Negeri/Public		Swasta/Private		Jumlah/Total	
	2021/2022	2022/2023	2021/2022	2022/2023	2021/2022	2022/2023
(1)	(14)	(15)	(16)	(17)	(18)	(19)
Balikpapan Selatan	6 968	5 199	2 818	2 098	9 786	7 297
Balikpapan Kota	-	-	157	1 851	157	1 851
Balikpapan Timur	1 218	1 220	456	487	1 674	1 707
Balikpapan Utara	2 796	2 647	1 848	1 940	4 644	4 587
Balikpapan Tengah	-	-	2 260	1 377	2 260	1 377
Balikpapan Barat	-	-	669	548	669	548
Balikpapan	10 982	9 066	8 208	8 301	19 190	17 367

Catatan/Note: 1 Guru yang mengajar di 2 sekolah atau lebih dihitung di masing-masing sekolah. Jumlah guru termasuk kepala sekolah dan guru/ *The teacher who taught in two schools or more counted in every school. The total of teachers including headmaster and teacher*

Sumber/Source: Kementerian Pendidikan dan Kebudayaan, Sistem Data Pokok Pendidikan, data semester ganjil laporan sampai dengan 2021/ *Ministry of Educations and Culture, Basic Education Data System, odd semester report data up to 2021*

Tabel
Table 4.1.9**Jumlah Sekolah, Guru, dan Murid Madrasah Aliyah (MA) di Bawah Kementerian Agama Menurut Kecamatan di Kota Balikpapan, 2020/2021 dan 2021/2022***Number of Schools, Teachers, and Pupils in Madrasah Aliyah (MA) Under The Ministry of Religious Affairs by Subdistrict In Balikpapan Municipality, 2020/2021 dan 2021/2022*

Kecamatan Subdistrict	Sekolah/Schools					
	Negeri/Public		Swasta/Private		Jumlah/Total	
	2020/2021	2021/2022	2020/2021	2021/2022	2020/2021	2021/2022
(1)	(2)	(3)	(4)	(5)	(6)	(7)
Balikpapan Selatan	-	-	-	-	-	-
Balikpapan Kota	1	1	-	-	1	1
Balikpapan Timur	-	-	3	3	3	3
Balikpapan Utara	-	-	2	2	3	3
Balikpapan Tengah	-	-	1	1	1	1
Balikpapan Barat	-	-	-	-	-	-
Balikpapan	1	1	6	6	8	8

Lanjutan Tabel/*Continued Table* 4.1.9

Kecamatan Subdistrict	Guru/Teachers					
	Negeri/Public		Swasta/Private		Jumlah/Total	
	2020/2021	2021/2022	2020/2021	2021/2022	2020/2021	2021/2022
(1)	(8)	(9)	(10)	(11)	(12)	(13)
Balikpapan Selatan	-	-	-	-	-	-
Balikpapan Kota	26	27	-	-	26	27
Balikpapan Timur	-	-	47	39	47	39
Balikpapan Utara	-	-	39	26	39	26
Balikpapan Tengah	-	-	10	5	10	5
Balikpapan Barat	-	-	-	-	-	-
Balikpapan	26	27	96	70	122	97

Lanjutan Tabel/Continued Table 4.1.9

Kecamatan Subdistrict	Murid/Students					
	Negeri/Public		Swasta/Private		Jumlah/Total	
	2020/2021	2021/2022	2020/2021	2021/2022	2020/2021	2021/2022
(1)	(14)	(15)	(16)	(17)	(18)	(19)
Balikpapan Selatan	-	-	-	-	-	-
Balikpapan Kota	376	477	-	-	376	477
Balikpapan Timur	-	-	458	465	458	465
Balikpapan Utara	-	-	337	289	337	289
Balikpapan Tengah	-	-	38	40	38	40
Balikpapan Barat	-	-	-	-	-	-
Balikpapan	376	477	833	794	1 209	1 271

Catatan/Note: Jumlah guru termasuk kepala sekolah dan guru/The total of teachers including headmaster and teacher

Sumber/Source: Kementerian Agama, EMIS, data semester ganjil/Ministry of Religious Affairs, EMIS, odd semester report data

Tabel 4.1.10
Table

Jumlah Sekolah, Guru, dan Murid Sekolah Luar Biasa (SLB) di Bawah Kementerian Pendidikan dan Kebudayaan Menurut Kecamatan di Kota Balikpapan, 2021/2022 dan 2022/2023

Number of Schools, Teachers, and Pupils in Special Education Schools Under The Ministry of Education and Culture by Subdistrict In Balikpapan Municipality, 2021/2022 dan 2022/2023

Kecamatan Subdistrict	Sekolah/Schools		
	Negeri Public	Swasta Private	Jumlah Total
(1)	(2)	(3)	(4)
Balikpapan Selatan	1	2	3
Balikpapan Kota	-	1	1
Balikpapan Timur	-	-	-
Balikpapan Utara	-	-	-
Balikpapan Tengah	-	-	-
Balikpapan Barat	-	-	-
Balikpapan 2022/2023	1	3	4
Balikpapan 2021/2022	1	3	4

Lanjutan Tabel/*Continued Table* 4.1.10

Kecamatan <i>Subdistrict</i>	Guru ¹ / <i>Teachers</i> ¹		
	Laki-laki <i>Male</i>	Perempuan <i>Female</i>	Jumlah <i>Total</i>
(1)	(5)	(6)	(7)
Balikpapan Selatan	11	56	67
Balikpapan Kota	2	6	8
Balikpapan Timur	0	0	0
Balikpapan Utara	0	0	0
Balikpapan Tengah	0	0	0
Balikpapan Barat	0	0	0
Balikpapan 2022/2023	13	62	75
Balikpapan 2021/2022	15	56	71

Lanjutan Tabel/*Continued Table* 4.1.10

Kecamatan <i>Subdistrict</i>	Murid/ <i>Students</i>		
	Laki-laki <i>Male</i>	Perempuan <i>Female</i>	Jumlah <i>Total</i>
(1)	(8)	(9)	(10)
Balikpapan Selatan	394	151	545
Balikpapan Kota	69	40	109
Balikpapan Timur	0	0	0
Balikpapan Utara	0	0	0
Balikpapan Tengah	0	0	0
Balikpapan Barat	0	0	0
Balikpapan 2022/2023	463	191	654
Balikpapan 2021/2022	418	168	586

Catatan/*Note*: ¹ Jumlah guru termasuk kepala sekolah dan guru/*The total of teachers including headmaster and teacher*

Sumber/*Source*: Data Pokok Pendidikan Dasar dan Menengah, Direktorat Jenderal Pendidikan Dasar dan Menengah, Kementerian Pendidikan dan Kebudayaan/ *Basic Data on Primary and Secondary Education, Directorate General of Primary and Secondary Education, Ministry of Education and Culture*

Tabel
Table **4.1.11**

Jumlah Mahasiswa, Dosen dan Mahasiswa Lulus Berdasarkan Perguruan Tinggi dan Jenis Kelamin di Kota Balikpapan Tahun Ajaran 2022/2023

Number of Students, Lecturer and Graduated Students by College and Sex in Balikpapan Municipality, Year 2022/2023

Perguruan Tinggi <i>College</i>	Jumlah Mahasiswa <i>Number of Students</i>		
	Laki-laki <i>Male</i>	Perempuan <i>Female</i>	Jumlah <i>Total</i>
(1)	(2)	(3)	(4)
STT Migas Balikpapan	1 174	320	1 494
Politeknik Negeri Balikpapan	841	697	1 538
Politeknik Ilmu Pelayaran Balikpapan	102	21	123
Universitas Mulia	2 017	1 336	3 353
Akademi Bahasa Asing Balikpapan	31	56	87
STIE Madani Balikpapan	55	331	386
Poltekkes Kemenkes Kaltim Kampus C	12	213	225
Universitas Balikpapan	3 228	2 312	5 540
STIE Balikpapan	495	1 256	1 751
Akademi Kebidanan Borneo Medistra	0	69	69
STMIK Borneo Internasional	126	112	238
Akademi Kebidanan Bakti Indonesia	0	35	35
Universitas Tri Dharma			
Institut Kristen Borneo	87	112	199
Institut Teknologi Kalimantan	2 842	1 942	4 784

Lanjutan Tabel/*Continued Table* 4.1.11

Perguruan Tinggi <i>College</i>	Jumlah Dosen <i>Number of Lecturer</i>		
	Laki-laki <i>Male</i>	Perempuan <i>Female</i>	Jumlah <i>Total</i>
(1)	(2)	(3)	(4)
STT Migas Balikpapan	42	26	68
Politeknik Negeri Balikpapan	167	208	375
Politeknik Ilmu Pelayaran Balikpapan	25	8	33
Universitas Mulia	98	54	152
Akademi Bahasa Asing Balikpapan	7	6	13
STIE Madani Balikpapan	18	11	29
Poltekkes Kemenkes Kaltim Kampus C	1	12	13
Universitas Balikpapan	108	79	187
STIE Balikpapan	23	18	41
Akademi Kebidanan Borneo Medistra	0	5	5
STMIK Borneo Internasional	11	8	19
Akademi Kebidanan Bakti Indonesia	5	10	15
Universitas Tri Dharma			
Institut Kristen Borneo	22	14	36
Institut Teknologi Kalimantan	136	106	242

Lanjutan Tabel/Continued Table 4.1.11

Perguruan Tinggi <i>College</i>	Jumlah Mahasiswa Lulus <i>Number of Graduated Students</i>		
	Laki-laki <i>Male</i>	Perempuan <i>Female</i>	Jumlah <i>Total</i>
(1)	(2)	(3)	(4)
STT Migas Balikpapan	180	120	300
Politeknik Negeri Balikpapan	54	39	93
Politeknik Ilmu Pelayaran Balikpapan	82	8	90
Universitas Mulia	159	80	249
Akademi Bahasa Asing Balikpapan	3	8	11
STIE Madani Balikpapan	0	0	0
Poltekkes Kemenkes Kaltim Kampus C	1	68	69
Universitas Balikpapan	391	342	733
STIE Balikpapan	37	192	229
Akademi Kebidanan Borneo Medistra	0	23	23
STMIK Borneo Internasional	20	59	79
Akademi Kebidanan Bakti Indonesia	0	0	0
Universitas Tri Dharma			
Institut Kristen Borneo	687	493	1 180
Institut Teknologi Kalimantan	1 080	827	1 907

Catatan/Note: ..

Sumber/Source: Perguruan Tinggi di Kota Balikpapan/University in Balikpapan Municipality

Tabel 4.1.12
Table

Jumlah Desa¹/Kelurahan yang Memiliki Fasilitas Sekolah Menurut Kecamatan dan Tingkat Pendidikan di Kota Balikpapan, 2019 – 2021

Number of Villages¹ /Kelurahan Having Educational Facilities by Subdistrict and Educational Level In Balikpapan Municipality, 2019 – 2021

Kecamatan Subdistrict	SD Primary School		
	2019	2020	2021
(1)	(2)	(3)	(4)
Balikpapan Selatan	7	7	7
Balikpapan Kota	5	5	5
Balikpapan Timur	4	4	4
Balikpapan Utara	6	6	6
Balikpapan Tengah	6	6	6
Balikpapan Barat	6	6	6
Balikpapan	34	34	34

Lanjutan Tabel/*Continued Table 4.1.12*

Kecamatan Subdistrict	SMP Junior High School		
	2019	2020	2021
(1)	(5)	(6)	(7)
Balikpapan Selatan	7	7	7
Balikpapan Kota	5	5	5
Balikpapan Timur	3	3	3
Balikpapan Utara	6	6	6
Balikpapan Tengah	5	5	5
Balikpapan Barat	6	6	6
Balikpapan	32	32	32

Lanjutan Tabel/*Continued Table* 4.1.12

Kecamatan <i>Subdistrict</i>	SMA <i>Senior High School</i>		
	2019	2020	2021
(1)	(8)	(9)	(10)
Balikpapan Selatan	3	3	2
Balikpapan Kota	3	3	3
Balikpapan Timur	3	3	3
Balikpapan Utara	5	5	5
Balikpapan Tengah	5	5	5
Balikpapan Barat	2	2	2
Balikpapan	21	21	20

Lanjutan Tabel/Continued Table 4.1.12

Kecamatan Subdistrict	SMK Vocational School		
	2019	2020	2021
(1)	(11)	(12)	(13)
Balikpapan Selatan	4	4	4
Balikpapan Kota	4	3	3
Balikpapan Timur	2	2	2
Balikpapan Utara	4	4	4
Balikpapan Tengah	5	6	6
Balikpapan Barat	1	1	1
Balikpapan	20	20	20

Lanjutan Tabel/*Continued Table* 4.1.12

Kecamatan <i>Subdistrict</i>	Perguruan Tinggi <i>University</i>		
	2019	2020	2021
(1)	(14)	(15)	(16)
Balikpapan Selatan	3	3	2
Balikpapan Kota	1	1	1
Balikpapan Timur	1	1	1
Balikpapan Utara	4	4	4
Balikpapan Tengah	2	2	2
Balikpapan Barat	1	1	1
Balikpapan	12	12	11

Catatan/*Note*: ¹ Desa pada tabel ini termasuk Unit Permukiman Transmigrasi (UPT) yang masih dibina oleh kementerian terkait dan nagari di Kabupaten/Kota Sumatera Barat/*Villages in this table include Transmigration Settlement Unit which is still fostered by the relevant ministries and the nagari in the Province of Sumatera Barat*

Sumber/*Source*: BPS, Pendataan Potensi Desa (Podes)/ *BPS–Statistics Indonesia, Village Potential Data Collection*

Tabel
Table 4.1.13

Angka Partisipasi Murni (APM) dan Angka Partisipasi Kasar (APK) Menurut Jenjang Pendidikan dan Jenis Kelamin di Kota Balikpapan, 2021 dan 2022

Net Enrollment Rate and Gross Enrollment Ratio By Educational Level and Sex in Balikpapan Municipality, 2021 and 2022

Jenjang Pendidikan <i>Educational Level</i>	Angka Partisipasi Murni (APM) <i>Net Enrollment Rate</i>		Angka Partisipasi Kasar (APK) <i>Gross Enrollment Ratio</i>	
	2021	2022	2021	2022
(1)	(2)	(3)	(4)	(5)
SD/MI <i>Primary School</i>	99,49	99,87	104,64	105,50
SMP/MTs <i>Lower Secondary School</i>	83,16	86,21	95,49	89,16
SMA/SMK/MA <i>Upper Secondary School</i>	70,79	70,61	99,27	98,55

Catatan/Note: ...

Sumber/Source: BPS, Survei Sosial Ekonomi Nasional (Susenas)/BPS-Statistics Indonesia, National Socioeconomic Survey

Tabel 4.1.14
Table

Angka Partisipasi Sekolah (APS) Menurut Kelompok Usia dan Jenis Kelamin di Kota Balikpapan, 2022

School Participation Rate by Age Group and Sex in Balikpapan Municipality, 2022

Jenjang Pendidikan <i>School Participation</i>	Angka Partisipasi Sekolah <i>School Participation Rate</i>		
	Laki-laki <i>Male</i>	Perempuan <i>Female</i>	Jumlah <i>Total</i>
(1)	(2)	(3)	(4)
7-12	99,75	100	99,87
13-15	100	98,63	99,40
16-18	79,70	87,49	83,47

Catatan/Note: ...

Sumber/Source: BPS, Survei Sosial Ekonomi Nasional (Susenas)/BPS-Statistics Indonesia, National Socioeconomic Survey

Tabel
Table **4.1.15**

Persentase Penduduk Berumur 15 Tahun ke Atas yang Melek Huruf Menurut Kelompok Umur di Kota Balikpapan, 2021 dan 2022

Percentage of Literate People Aged 15 Years and Over by Age Group in Balikpapan Municipality, 2021 and 2022

Kelompok Umur <i>Age Group</i>	2021	2022
(1)	(2)	(3)
15–19	100,00	100
20–24	100,00	100
25–29	100,00	99,9
30–34	100,00	100
35–39	100,00	100
40–44	100,00	100
45–49	100	100
50+	97,46	95,1
Jumlah/Total	99,27	98,71
15–24	100,00	100
15–44	100,00	100
15+	99,27	98,71
45+	98,12	96,33

Catatan/Note: ...

Sumber/Source: BPS, Survei Sosial Ekonomi Nasional (Susenas)/BPS-Statistics Indonesia, National Socioeconomic Survey

Tabel 4.1.16
Table

Banyaknya Taman Kanak-kanak (TKA) dan Taman Pendidikan Al-Qur'an (TPA) di Kota Balikpapan Tahun 2018/2019–2022/2023

Number of Moslem Kindergartens and Alquran Kindergartens in Balikpapan Municipality, 2018/2019-2022/2023

Tahun <i>Year</i>	Jumlah TKA/TPA <i>Number of Kindergartens/Alquran Kindergartens</i>
(1)	(2)
2018/2019	356
2019/2020	361
2020/2021	363
2021/2022	373
2022/2023	375

Catatan/Note: ...

Sumber/Source: DPD Badan Komunikasi Pemuda dan Remaja Masjid Indonesia (BKPRMI) Kota Balikpapan/ DPD Indonesian Mosque Youth and Youth Communication Agency (BKPRMI) in Balikpapan Municipality

Tabel
Table **4.1.17**

Banyaknya Murid/Santri TKA dan TPA BKPRMI Kota Balikpapan Tahun 2018/2019–2022/2023

Number of Moslem Kindergartens and Alquran Kindergartens Pupils in Balikpapan Municipality, 2018/2019–2022/2023

Tahun <i>Year</i>	Jumlah Murid/Santri <i>Number of Pupils</i>
(1)	(2)
2018/2019	34 410
2019/2020	33 888
2020/2021	32 478
2021/2022	30 012
2022/2023	30 050

Catatan/Note: ...

Sumber/Source: DPD Badan Komunikasi Pemuda dan Remaja Masjid Indonesia (BKPRMI) Kota Balikpapan/ DPD Indonesian Mosque Youth and Youth Communication Agency (BKPRMI) in Balikpapan Municipality

4.2 KESEHATAN

HEALTH

Tabel 4.2.1 Jumlah Desa¹/Kelurahan Yang Memiliki Sarana Kesehatan Menurut Kecamatan di Kota Balikpapan, 2019-2021
Table **4.2.1** Number of Villages¹ /Kelurahan Having Health Facilities by Subdistrict In Balikpapan Municipality, 2019–2021

Kecamatan Subdistrict	Rumah Sakit Hospital		
	2019	2020	2021
(1)	(2)	(3)	(4)
Balikpapan Selatan	4	5	5
Balikpapan Kota	2	2	2
Balikpapan Timur	-	-	1
Balikpapan Utara	1	1	1
Balikpapan Tengah	2	2	2
Balikpapan Barat	-	-	-
Balikpapan	9	10	11

Lanjutan Tabel/*Continued Table* 4.2.1

Kecamatan Subdistrict	Rumah Sakit Bersalin Maternity Hospital		
	2019	2020	2021
(1)	(5)	(6)	(7)
Balikpapan Selatan	1	-	-
Balikpapan Kota	-	-	-
Balikpapan Timur	-	-	-
Balikpapan Utara	-	-	-
Balikpapan Tengah	1	1	1
Balikpapan Barat	1	1	1
Balikpapan	3	2	2

Lanjutan Tabel/*Continued Table* 4.2.1

Kecamatan <i>Subdistrict</i>	Poliklinik <i>Polyclinic</i>		
	2019	2020	2021
(1)	(8)	(9)	(10)
Balikpapan Selatan	6	6	6
Balikpapan Kota	4	5	4
Balikpapan Timur	1	1	1
Balikpapan Utara	4	4	4
Balikpapan Tengah	3	3	4
Balikpapan Barat	2	2	2
Balikpapan	20	21	21

Lanjutan Tabel/*Continued Table* 4.2.1

Kecamatan <i>Subdistrict</i>	Puskesmas <i>Public Health Center</i>		
	2019	2020	2021
(1)	(11)	(12)	(13)
Balikpapan Selatan	2	2	2
Balikpapan Kota	4	4	4
Balikpapan Timur	4	4	4
Balikpapan Utara	5	5	5
Balikpapan Tengah	6	6	6
Balikpapan Barat	6	6	6
Balikpapan	27	27	27

Lanjutan Tabel/*Continued Table* 4.2.1

Kecamatan <i>Subdistrict</i>	Puskesmas Pembantu <i>Subsidiary of Public Health Center</i>		
	2019	2020	2021
(1)	(14)	(15)	(16)
Balikpapan Selatan	2	2	2
Balikpapan Kota	–	–	–
Balikpapan Timur	2	2	2
Balikpapan Utara	2	2	2
Balikpapan Tengah	–	–	–
Balikpapan Barat	2	2	2
Balikpapan	8	8	8

Lanjutan Tabel/*Continued Table* 4.2.1

Kecamatan Subdistrict	Apotek Pharmacy		
	2019	2020	2021
(1)	(11)	(12)	(13)
Balikpapan Selatan	7	7	7
Balikpapan Kota	5	5	5
Balikpapan Timur	4	4	4
Balikpapan Utara	6	6	6
Balikpapan Tengah	6	6	6
Balikpapan Barat	5	5	5
Balikpapan	33	33	33

Catatan/Note: ¹ Desa pada tabel ini termasuk Unit Permukiman Transmigrasi (UPT) yang masih dibina oleh kementerian terkait dan nagari di Kabupaten/Kota Sumatera Barat/*Villages in this table include Transmigration Settlement Unit which is still fostered by the relevant ministries and the nagari in the Province of Sumatera Barat*

Sumber/Source: BPS, Pendataan Potensi Desa (Podes)/BPS-Statistics Indonesia, Village Potential Data Collecting

Tabel 4.2.2
Table

Jumlah Tenaga Kesehatan Menurut Kecamatan di Kota Balikpapan, 2022

Number of Health Human Resources by Subdistrict in Balikpapan Municipality, 2022

Kecamatan Subdistrict	Dokter Dokter	Dokter Gigi Dentist	Tenaga Keperawatan Nursing Worker	Tenaga Kebidanan Midwifery Worker	Tenaga Kefarmasian Pharmaceutical Worker
(1)	(2)	(3)	(4)	(5)	(6)
Balikpapan Selatan	176	19	304	80	47
Balikpapan Kota	339	34	784	184	114
Balikpapan Timur	35	17	43	32	14
Balikpapan Utara	158	16	679	108	124
Balikpapan Tengah	100	17	137	54	29
Balikpapan Barat	37	7	68	57	24
Balikpapan	845	110	2015	515	352

Lanjutan Tabel/Continued Table 4.2.2

Kecamatan Subdistrict	Tenaga Kesehatan Masyarakat Public Health worker	Tenaga Kesehatan Lingkungan Enviromental Health Worker	Tenaga Gizi Nutritionist	Tenaga Keterampilan Fisik Physical Therapists
(1)	(7)	(8)	(9)	(10)
Balikpapan Selatan	4	7	9	37
Balikpapan Kota	10	8	17	73
Balikpapan Timur	5	4	6	9
Balikpapan Utara	7	10	21	57
Balikpapan Tengah	6	6	9	17
Balikpapan Barat	8	5	7	13
Balikpapan	40	40	69	206

Lanjutan Tabel/*Continued Table* 4.2.2

Kecamatan Subdistrict	Tenaga Ketenangan Medis Medical Technicians	Tenaga Teknik Biomedika Biomedical Engineer	Tenaga Kesehatan Tradisional Traditional Health Worker
(1)	(11)	(12)	(13)
Balikpapan Selatan
Balikpapan Kota
Balikpapan Timur
Balikpapan Utara
Balikpapan Tengah
Balikpapan Barat
Balikpapan

Catatan/*Note*: ¹ Tenaga medis terdiri atas dokter, dokter gigi, dokter spesialis, dan dokter gigi spesialis baik di dalam maupun di luar negeri yang diakui oleh Pemerintah RI sesuai dengan peraturan perundang-undangan (UU No. 29 Tahun 2004 tentang Praktik Kedokteran)/*Medical worker includes doctor, dentist, medical specialist, and dentist specialist at home and abroad recognized by Indonesian government in accordance with the laws and regulations (Law No. 29 year 2004 about Medical Practice)*

Sumber/*Source*: Dinas Kesehatan Kota Balikpapan/ *Public Health Office in Balikpapan Municipality*

Tabel
Table **4.2.3**

Angka Kesakitan Menurut Jenis Kelamin di Kota Balikpapan, 2018–2022

Illness Rate by Sex In Balikpapan Municipality, 2016–2022

Jenis Kelamin Sex	2018	2019	2020	2021	2022
(1)	(2)	(3)	(4)	(5)	(6)
Laki-Laki/ <i>Male</i>	9,18	8,28	7,06	5,59	5,35
Perempuan/ <i>Female</i>	9,48	9,16	8,56	18,2	7,59
Balikpapan	9,33	8,70	7,78	11,8	6,47

Catatan/Note: ...

Sumber/Source: BPS, Survei Sosial Ekonomi Nasional (Susenas)/BPS-Statistics Indonesia, National Socioeconomic Survey

Tabel 4.2.4
Table

Jumlah Rumah Sakit Umum, Rumah Sakit Khusus, Puskesmas, Klinik Pratama, dan Posyandu Menurut Kecamatan di Kota Balikpapan, 2021 dan 2022

Number of General Hospital, Specialized Hospital, Public Health Center, Primary Clinic, and Integrated Health Post by Subdistrict In Balikpapan Municipality, 2021 and 2022

Kecamatan Subdistrict	Rumah Sakit Umum General Hospital		Rumah Sakit Khusus(Mata) Ophthalmologist Hospital	
	2021	2022	2021	2022
(1)	(2)	(3)	(4)	(5)
Balikpapan Selatan	4	4	1	1
Balikpapan Kota	3	3	0	0
Balikpapan Timur	1	1	0	0
Balikpapan Utara	1	1	0	0
Balikpapan Tengah	2	2	0	0
Balikpapan Barat	0	0	0	0
Balikpapan	11	11	1	1

Lanjutan Tabel/*Continued Table 4.2.4*

Kecamatan Subdistrict	Rumah Sakit Bersalin/ Rumah Bersalin Maternity Hospital		Klinik Pratama Primary Clinic	
	2021	2022	2021	2022
(1)	(6)	(7)	(8)	(9)
Balikpapan Selatan	1	1	0	23
Balikpapan Kota	1	1	11	35
Balikpapan Timur	0	0	0	7
Balikpapan Utara	0	0	4	19
Balikpapan Tengah	0	0	2	14
Balikpapan Barat	1	1	3	6
Balikpapan	3	3	20	75

Lanjutan Tabel/*Continued Table* 4.2.4

Kecamatan <i>Subdistrict</i>	Puskesmas ¹ Rawat Inap <i>Public Health Center¹ with Inpatient Care</i>		Puskesmas ¹ Non Rawat Inap <i>Public Health Center¹ without Inpatient Care</i>		Posyandu <i>Integrated Service Post</i>	
	2021	2022	2021	2022	2021	2022
(1)	(10)	(11)	(12)	(13)	(14)	(15)
Balikpapan Selatan	1	1	1	1	7	7
Balikpapan Kota	1	1	3	3	5	5
Balikpapan Timur	1	1	3	3	4	4
Balikpapan Utara	1	1	4	4	6	6
Balikpapan Tengah	1	1	5	5	6	6
Balikpapan Barat	2	2	4	4	6	6
Balikpapan	7	7	20	20	34	34

Catatan/*Note*: ¹ Puskesmas yang teregistrasi/*Registered Public Health Center*

Sumber/*Source*: Dinas Kesehatan Kota Balikpapan/ *Public Health Office in Balikpapan Municipality*

Tabel
Table 4.2.5**Jumlah Kasus 10 Penyakit Terbanyak di Kota Balikpapan Tahun 2022***Number of Cases of 10 Most Encountered Diseases in Balikpapan Municipality, 2022*

Jenis Penyakit The Type of Disease	Jumlah Kasus Number of Cases
(1)	(2)
Acute Nasopharyngitis (common cold)-1	87794
Essential (Primary) hypertension-1	75766
Dyspepsia	20469
Acute upper respiratory infection, unspecified	13738
Fever, Unspecified	12752
Myalgia	11716
Non-insulin-dependent diabetes melitus without complications	10929
Acute pharyngitis, unspecified	9950
Diarrhoe and gastroenteritis of infectious origin	8741
Necrosis of pulp	6815

Catatan/Note: ...

Sumber/Source: Dinas Kesehatan Kota Balikpapan/ Public Health Office in Balikpapan Municipality

Tabel 4.2.6
Table

Jumlah Bayi Lahir, Bayi Berat Badan Lahir Rendah (BBLR), dan Bergizi Buruk di Kota Balikpapan Tahun 2018-2022

Number of Births, Babies with Low Birth Weights (LBW), and Malnutrition Cases in Balikpapan Municipality, 2018-2022

Tahun Year	Bayi Lahir Births	BBLR LBW	Gizi Buruk Malnutrition
(1)	(2)	(3)	(4)
2018	12 449	342	10
2019	12 517	378	9
2020	12 238	375	4
2021	10 188	365	3
2022	10 079	425	171

Catatan/Note: ...

Sumber/Source: Dinas Kesehatan Kota Balikpapan/ Public Health Office in Balikpapan Municipality

Tabel
Table 4.2.7

Jumlah Ibu Hamil, Melakukan Kunjungan K4, Kurang Energi Kronis (KEK), dan Mendapat Tablet zat Besi (Fe) di Kota Balikpapan Tahun 2018 – 2022

Number of Pregnant Woman, Those With One Visit and Four Visits of Antenatal Care, Chronic Energy Deficiency (CED), and Receiving Iron Supplement in Balikpapan Municipality, 2018 - 2022

Tahun Year	Jumlah Ibu Hamil Pregnant Women	Melakukan Kunjungan K1 One Visit	Melakukan Kunjungan K4 Four Visits	Mendapat Zat Besi (Fe) Receiving Iron Suplement
(1)	(2)	(3)	(4)	(5)
2018	13 694	13 675	13 308	13 308
2019	13 575	13 530	13 157	13 157
2020	12 643	13 089	12 643	12 149
2021	11 206	10 965	10 512	5 465
2022	10 974	11 094	10 825	9 942

Catatan/Note: ...

Sumber/Source: Dinas Kesehatan Kota Balikpapan/ Public Health Office in Balikpapan Municipality

Tabel 4.2.8
Table

Jumlah pasangan usia Subur dan Peserta KB Aktif Menurut Kecamatan di Kota Balikpapan Tahun 2022
Number of Eligible Couples and Family Planning Participants by Sub Districts in Balikpapan Municipality, 2022

Kecamatan <i>Subdistrict</i>	Jumlah PUS <i>Eligible Couples</i>	Peserta KB Aktif <i>Family Planning Participants</i>			
		IUD	MOW	MOP	Kondom <i>Condom</i>
(1)	(2)	(3)	(4)	(5)	(6)
Balikpapan Selatan	27862	3557	1249	23	603
Balikpapan Timur	15189	1228	359	17	365
Balikpapan Utara	28657	4237	753	26	1740
Balikpapan Tengah	17681	2836	713	44	594
Balikpapan Barat	15911	1228	485	9	302
Balikpapan Kota	10982	1197	547	5	875
Balikpapan 2022	116282	14283	4106	124	4479
Balikpapan 2021	119 557	13 714	3 759	133	3 148

Lanjutan Tabel/*Continued Table 4.2.8*

Kecamatan Subdistrict	Peserta KB Aktif Family Planning Participants			
	Implan Implants	Suntikan Injectio	Pil Pill	Jumlah Total
(1)	(7)	(8)	(9)	(10)
Balikpapan Selatan	1641	9166	2834	19073
Balikpapan Timur	1265	6720	2444	12398
Balikpapan Utara	2310	9897	3992	22955
Balikpapan Tengah	1142	6408	3371	15108
Balikpapan Barat	647	6611	3314	12596
Balikpapan Kota	1163	3984	1797	9568
Balikpapan 2022	8168	42786	17752	91698
Balikpapan 2021	6 847	44 225	18 357	69 429

Catatan/Note: ...

Sumber/Source: Dinas Kesehatan Kota Balikpapan/ *Public Health Office in Balikpapan Municipality*

Tabel 4.2.9
Table

Banyaknya Pendonor Darah dan Jumlah Darah yang Terkumpul pada Palang Merah Indonesia (PMI) Balikpapan, 2022

Number of the Blood Donator and The Collected Blood In Indonesian Red Cross of Balikpapan, 2022

Bulan <i>Month</i>	Jumlah Pendonor Darah (orang) <i>Blood Donator</i>	Jumlah Darah yang Terkumpul (ml) <i>Collected Blood</i>
(1)	(2)	(3)
Januari/January	1 599	559 650
Februari/February	1 410	493 500
Maret/March	1 503	526 050
April/April	1 465	512 750
Mei/May	1 965	687 750
Juni/June	1 526	534 100
Juli/July	1 663	582 050
Agustus/August	1 787	625 450
September/September	1 712	599 200
Oktober/October	1 666	583 100
Nopember/November	1 857	649 950
Desember/December	1 849	647 150
Balikpapan 2022	20 002	7 000 700
Balikpapan 2021	16 460	5 761 000

Catatan/Note: ...

Sumber/Source: Palang Merah Indonesia Balikpapan/ *Indonesia Blood Donor Center in Balikpapan Municipality*

Tabel
Table 4.2.10

Banyaknya Pendonor Darah Sukarela dan Jumlah Donor Pengganti pada Palang Merah Indonesia (PMI) Balikpapan, 2022

Number of The Volunteers Blood Donators and Substitutor on The Indonesian Red Cross of Balikpapan, 2022

Bulan <i>Month</i>	Pendonor Darah Sukarela <i>Volunteered Blood Donator</i>	Pendonor Darah Pengganti <i>Subtitutor Blood Donator</i>
(1)	(2)	(3)
Januari/January	1 120	71
Februari/February	781	66
Maret/March	936	245
April/April	761	110
Mei/May	1 210	135
Juni/June	1 167	9
Juli/July	988	47
Agustus/August	1 172	65
September/September	1 054	48
Oktober/October	1 016	50
Nopember/November	1 142	85
Desember/December	1 010	13
Balikpapan 2022	12 357	944
Balikpapan 2021	14 802	1 658

Catatan/Note: ...

Sumber/Source: Palang Merah Indonesia Balikpapan/ *Indonesia Blood Donor Center in Balikpapan Municipality*

Tabel 4.2.11
Table

Banyaknya Pendonor Darah Menurut Golongan Darah (orang) di PMI Balikpapan, 2018 - 2022

Number of the Blood Donators by Blood Type (person) in The Indonesian Red Cross of Balikpapan, 2018 - 2022

Tahun Year	Golongan Darah Blood Type				Jumlah Total
	A	B	AB	O	
(1)	(2)	(3)	(4)	(5)	(6)
2018	5 236	5 741	1 527	8 231	20 737
2019	5 081	5 856	7 872	1 592	20 401
2020	2 736	3 257	817	4 421	11 231
2021	6 470	4 154	4 581	1 255	16 460
2022	3 274	3 538	997	4 967	12 776

Catatan/Note: ...

Sumber/Source: Palang Merah Indonesia Balikpapan/ *Indonesia Blood Donor Center in Balikpapan Municipality*

Tabel
Table **4.2.12**

Banyaknya Pendistribusian Darah lengkap Menurut Bagian- Bagian, 2018- 2022

Number of Blood Distributed by Division, 2018 - 2022

Tahun <i>Year</i>	Bedah <i>Operation</i>	Kandungan <i>Obgyn</i>	Penyakit <i>Disease</i>	Kesehatan	
				Anak <i>Child</i>	Lain-lain <i>Others</i>
(1)	(2)	(3)	(4)	(5)	(6)
2018	2 856	2 570	13 177	2 945	3 585
2019	2 764	2 520	13 597	2 927	4 216
2020	2 178	2 204	10 219	1 828	3 271
2021	1 894	2 589	11 562	1 741	2 016
2022	1 988	2 754	10 206	1 434	6 472

Lanjutan Tabel/*Continued Table* 4.2.12

Tahun Year	Kirim ke Luar Send Out	Rusak Damaged	Kadaluarsa Expired	Sisa Balance	Jumlah Total
(1)	(7)	(8)	(9)	(10)	(11)
2018	2 309	293	1 525	0	29 260
2019	3 373	213	1 936	0	31 506
2020	2 730	140	2 299	0	24 869
2021	1 834	264	2 010	0	23 910
2022	9 458	797	1 591	0	34 700

Catatan/Note: ...

Sumber/Source: Palang Merah Indonesia Balikpapan/ *Indonesia Blood Donor Center in Balikpapan Municipality*

4.3 AGAMA DAN SOSIAL LAINNYA RELIGION AND OTHER SOCIAL AFFAIRS

Tabel 4.3.1 Jumlah Penduduk Menurut Kecamatan dan Agama yang Dianut di Kota Balikpapan, 2022
Population by Subdistrict and Religion In Balikpapan Municipality, 2022

Kecamatan Subdistrict	Islam Moslem	Protestan Protestant	Katolik Catholic	Hindu Hindu	Budha Buddha	Konghucu Confucian	Lainnya Others
(1)	(2)	(3)	(4)	(5)	(6)	(7)	(8)
Balikpapan Selatan	133 764	15 970	3 934	460	1 344	20	3
Balikpapan Kota	75 695	6 441	1 824	183	1 176	4	2
Balikpapan Timur	93 211	5 258	1 302	122	105	1	4
Balikpapan Utara	167 994	10 576	3 568	381	920	5	0
Balikpapan Tengah	93 128	9 799	1 946	177	1 131	2	0
Balikpapan Barat	92 752	2 380	764	72	1 243	1	3
Balikpapan	656 544	50 424	13 338	1 395	5 919	33	12

Catatan/Note: ...
Sumber/Source: Dinas Kependudukan dan Catatan Sipil Kota Balikpapan/ Population and Civil Registry Office in Balikpapan Municipality

Tabel 4.3.2
Table

Jumlah Tempat Peribadatan Menurut Kecamatan di Kota Balikpapan, 2022
Number of Places of Worship by Subdistrict and Religion In Balikpapan Municipality, 2022

Kecamatan Subdistrict	Masjid Mosque	Mushola Pray Room	Gereja Protestan Protestant Church	Gereja Katholik Catholic Church	Pura Temple	Vihara	Klenteng
(1)	(2)	(3)	(4)	(5)	(6)	(7)	(8)
Balikpapan Selatan	102	91	45	1	-	-	-
Balikpapan Kota	56	7	24	-	1	4	1
Balikpapan Timur	71	42	23	1	-	-	-
Balikpapan Utara	137	50	36	1	2	1	-
Balikpapan Tengah	61	62	28	1	-	3	-
Balikpapan Barat	52	34	6	1	-	-	-
Balikpapan	479	286	162	5	3	8	1

Catatan/Note: ...

Sumber/Source: Profil dan Data Keagamaan Kementerian Agama Tahun 2022/ *Religious Profile and Data of Ministry of Religion 2022*

Tabel
Table **4.3.3**

Jumlah Kecamatan yang Mengalami Bencana Alam² di Kota Balikpapan, 2019-2021

Number of Subdistrict that Had Natural Disaster² In Balikpapan Municipality, 2019-2021

Kecamatan Subdistrict	Banjir/Flood		
	2019	2020	2021
(1)	(2)	(3)	(4)
Balikpapan Selatan	1	6	6
Balikpapan Kota	2	1	2
Balikpapan Timur	4	4	2
Balikpapan Utara	1	2	–
Balikpapan Tengah	4	3	3
Balikpapan Barat	1	2	2
Balikpapan	13	18	15

Lanjutan Tabel/*Continued Table* 4.3.3

Kecamatan <i>Subdistrict</i>	Gempa Bumi/ <i>Earthquake</i>		
	2019	2020	2021
(1)	(5)	(6)	(7)
Balikpapan Selatan	-	-	-
Balikpapan Kota	-	-	-
Balikpapan Timur	-	-	-
Balikpapan Utara	-	-	-
Balikpapan Tengah	-	-	-
Balikpapan Barat	-	-	-
Balikpapan	-	-	-

Lanjutan Tabel/Continued Table 4.3.3

Kecamatan Subdistrict	Tanah Longsor/Landslide		
	2019	2020	2021
(1)	(8)	(9)	(10)
Balikpapan Selatan	4	2	2
Balikpapan Kota	2	3	4
Balikpapan Timur	1	1	–
Balikpapan Utara	2	3	–
Balikpapan Tengah	6	6	4
Balikpapan Barat	5	3	4
Balikpapan	20	18	14

Catatan/Note: ¹ Desa pada tabel ini termasuk Unit Permukiman Transmigrasi (UPT) yang masih dibina oleh kementerian terkait dan nagari di Kabupaten/Kota Balikpapan/Villages in this table are included in Transmigration Settlement Unit which is still fostered by the relevant ministries and the nagari in the Balikpapan Municipality

² Terjadi dalam tiga tahun terakhir sampai dengan saat pencacahan/Occured during the last three years by the time of enumeration

Sumber/Source: BPS, Pendataan Potensi Desa (Podes)/BPS-Statistics Indonesia, Village Potential Data Collecting

4.4 KEMISKINAN POVERTY

Tabel 4.4.1 **Garis Kemiskinan, Jumlah, dan Persentase Penduduk Miskin di Kota Balikpapan, 2015-2022**
Poverty Line, Number and Percentage of Poor People in Balikpapan Municipality, 2015-2022

Tahun Year	Garis Kemiskinan (rupiah/kapita/bulan) Poverty Line (rupiah/capita/month)	Jumlah Penduduk Miskin (ribu) Number of Poor People (thousand)	Persentase Penduduk Miskin Percentage of Poor People
(1)	(2)	(3)	(4)
2015	485 665	17,89	2,91
2016	498 721	17,55	2,81
2017	530 710	17,86	2,82
2018	545 971	17 008	2,64
2019	572 108	15 780	2,42
2020	613 622	17 020	2,57
2021	657 521	18 530	2,89
2022	680 499	15 830	2,45

Catatan/Note: ...

Sumber/Source: .BPS, Survei Sosial Ekonomi Nasional Maret/BPS-Statistics Indonesia, March National Socioeconomic Survey

Tabel
Table **4.4.2**

Indeks Kedalaman Kemiskinan dan Indeks Keparahan Kemiskinan di Kota Balikpapan, 2015-2022
Poverty Gap Index and Poverty Severity Index in Balikpapan Municipality, 2015-2022

Tahun <i>Year</i>	Indeks Kedalaman Kemiskinan <i>Poverty Gap Index</i>	Indeks Keparahan Kemiskinan <i>Poverty Severity Index</i>
(1)	(2)	(3)
2015	0,22	0,03
2016	0,30	0,05
2017	0,23	0,03
2018	0,67	0,26
2019	0,26	0,06
2020	0,38	0,12
2021	0,5	0,15
2022	0,17	0,02

Catatan/Note: ...

Sumber/Source: BPS, Survei Sosial Ekonomi Nasional Maret/BPS-Statistics Indonesia, March National Socioeconomic Survey

4.5 KRIMINALITAS

CRIME

Tabel
Table 4.5.1

Banyaknya Peristiwa Kejahatan dan Pelanggaran yang Dilaporkan di Kota Balikpapan Menurut Jenisnya, 2021-2022

Number of Crimes and Offences Reported in Balikpapan Municipality by Type, 2021-2022

No Num	Jenis Kejahatan/Pelanggaran <i>Crimes/Offences</i>	2021	2022
(1)	(2)	(3)	(4)
1.	Politik	0	0
2.	Terhadap Kepala Negara	0	0
3.	Terhadap Ketertiban Umum	0	0
4.	Kebakaran	1	2
5.	Pembakaran	0	0
6.	Memberi Suap	0	0
7.	Mata Uang	0	0
8.	Pemalsuan Surat	4	2
9.	Perzinahan	1	1
10.	Perkosaan	0	0
11.	Melanggar Kesopanan/Cabul	20	26
12.	Perjudian	1	3
13.	Penculikan	0	0
14.	Pembunuhan	0	1
15.	Penganiayaan Berat	34	71
16.	Penganiayaan Ringan	4	4
17.	Pengancaman	0	6
18.	Penggelapan	0	23
19.	Penggelapan Dalam Keluarga	0	2
20.	Pengeroyokan	0	29
21.	Sajam	0	7
22.	Penikaman	0	1
23.	Senpi Illegal	0	1
24.	Kekerasan Seksual Hingga Meninggal	0	1
25.	Tipiring	0	1
26.	UU Kesehatan	0	1

Lanjutan Tabel/*Continued Table 4.5.1*

No Num	Jenis Kejahatan/Pelanggaran <i>Crimes/Offences</i>	2021	2022
(1)	(2)	(3)	(4)
27.	Pencurian dengan Pemberatan	123	85
28.	Pencurian Biasa	15	10
29.	Pencurian dengan Kekerasan	14	4
30.	Pemerasan	0	0
31.	Pengancaman	16	6
32.	Penipuan	33	43
33.	Perusakan	1	0
34.	Penadahan	0	0
35.	Pencurian Dalam Keluarga	0	2
36.	Curanmor	72	79
	Curanmor R2	69	77
	Curanmor R4	3	2
37.	Perdagangan Orang	0	2
38.	Narkoba	0	279
39.	Korupsi	0	2
40.	BBM Illegal	0	6
41.	ITE	0	1
42.	Kekerasan Dalam Rumah Tangga	0	1
43.	Aniaya Anak	0	1
44.	Pengancaman Dengan Sajak	0	2
45.	SIM Palsu	0	1
46.	Penghapusan Noka dan Mesin	0	1
47.	Gelap Dalam Jabatan	0	21
48.	Aniaya Dengan Sajak	0	3
49.	Pencemaran Nama Baik	0	2
50.	Penyerobotan Tanah	0	1
51.	Lain-lain	66	
Balikpapan		405	738

Catatan/Note: ...

Sumber/Source: Polres Balikpapan/ *Police Station lin Balikpapan Municipality*

Tabel
Table 4.5.2

Banyaknya Peristiwa Kejahatan dan Pelanggaran yang Dilaporkan dan Diselesaikan di Kota Balikpapan Menurut Jenisnya, 2022

Number of Crimes and Offences Reported and Resolved in Balikpapan Municipality by Type, 2022

No Num	Jenis Kejahatan/Pelanggaran Crimes/Offences	Dilaporkan Reported	Diselesaikan Resolved
(1)	(2)	(3)	(4)
1.	Politik	0	0
2.	Terhadap Kepala Negara	0	0
3.	Terhadap Ketertiban Umum	0	0
4.	Kebakaran	2	0
5.	Pembakaran	0	0
6.	Memberi Suap	0	0
7.	Mata Uang	0	0
8.	Pemalsuan Surat	2	2
9.	Perzinahan	1	0
10.	Perkosaan	0	0
11.	Melanggar Kesopanan/Cabul	26	16
12.	Perjudian	3	3
13.	Penculikan	0	0
14.	Pembunuhan	1	0
15.	Penganiayaan Berat	71	33
16.	Penganiayaan Ringan	4	1
17.	Pengancaman	6	1
18.	Penggelapan	23	18
19.	Penggelapan Dalam Keluarga	2	1
20.	Pengeroyokan	29	11
21.	Sajam	7	7
22.	Penikaman	1	0
23.	Senpi Illegal	1	0
24.	Kekerasan Seksual Hingga Meninggal	1	0
25.	Tipiring	1	1
26.	UU Kesehatan	1	1

Lanjutan Tabel/*Continued Table 4.5.2*

No Num	Jenis Kejahatan/Pelanggaran <i>Crimes/Offences</i>	Dilaporkan <i>Reported</i>	Diselesaikan <i>Resolved</i>
(1)	(2)	(3)	(4)
27.	Pencurian dengan Pemberatan	85	78
28.	Pencurian Biasa	10	25
29.	Pencurian dengan Kekerasan	4	1
30.	Pemerasan	0	0
31.	Pengancaman	6	5
32.	Penipuan	43	22
33.	Perusakan	0	0
34.	Penadahan	0	0
35.	Pencurian Dalam Keluarga	2	1
36.	Curanmor	79	28
	Curanmor R2	77	26
	Curanmor R4	2	2
37.	Perdagangan Orang	2	0
38.	Narkoba	279	234
39.	Korupsi	2	0
40.	BBM Illegal	6	8
41.	ITE	1	0
42.	Kekerasan Dalam Rumah Tangga	1	0
43.	Aniaya Anak	1	1
44.	Pengancaman Dengan Sajam	2	1
45.	SIM Palsu	1	0
46.	Penghapusan Noka dan Mesin	1	0
47.	Gelap Dalam Jabatan	21	22
48.	Aniaya Dengan Sajam	3	1
49.	Pencemaran Nama Baik	2	1
50.	Penyerobotan Tanah	1	0
Balikpapan		738	538

Catatan/*Note*: ...Sumber/*Source*: Polres Balikpapan/ *Police Station lin Balikpapan Municipality*

Tabel 4.5.3
Table

Jumlah Kasus dan Tersangka Kasus Narkoba yang Ditangani oleh BNN Kota Balikpapan di Kota Balikpapan, 2019-2022

Number of Cases and Suspects of Drug Cases Handled by National Anti-Narcotics Agency of the Balikpapan Municipality in Balikpapan Municipality, 2019-2022

Tahun <i>Year</i>	Jumlah Kasus <i>Number of Cases</i>	Jumlah Tersangka <i>Number of Suspects</i>
(1)	(2)	(3)
2019	9	14
2020	7	8
2021	5	6
2022	6	10

Catatan/Note: ...

Sumber/Source: Badan Narkotika Nasional Kota Balikpapan/ *National Narcotics Agency in Balikpapan Municipality*

4.6 KEMASYARAKATAN CIVIL SOCIETY

Tabel 4.6.1 Banyaknya Organisasi dan Partai Politik yang Terdaftar di Kantor Kesbangpol Balikpapan, 2022
Number of Registered Organization and Political Party in Balikpapan Kesbangpol Office, 2022

No Num	Jenis Organisasi Kind of Organization	Jumlah Total
(1)	(2)	(3)
1.	Ormas Kegiatan	163
2.	Ormas Fungsi Kedaerahan dan Paguyuban	56
3.	Ormas Keagamaan	29
4.	Ormas Profesi	23
5.	Ormas LSM	21
6.	Partai Politik	21
7.	Yayasan	70
Balikpapan		383

Catatan/Note: ...

Sumber/Source: Kantor Kesatuan Bangsa dan Politik Kota Balikpapan/ *Office of the National Unity and Politics in Balikpapan Municipality*

Tabel 4.6.2
Table

Banyaknya Pengunjung Bulanan Perpustakaan Kota Balikpapan Tahun 2022

Number of The Monthly Visitors of Balikpapan Regional Library, 2022

Bulan Month	Pengunjung Visitors				Pengunjung On-Line On-Line Visitors	Jumlah Total
	Pelajar Students	Umum Non Students	Mahasiswa College Student	Keliling Mobile	Perpus Digital Balikpapan Digital Library Balikpapan	
(1)	(2)	(3)	(4)	(5)	(6)	(7)
Januari/January	852	555	422	-	339	2 168
Februari/February	513	285	245	-	394	1 437
Maret/March	1 128	399	404	-	513	2 444
April/April	683	362	338	-	489	1 872
Mei/May	976	523	311	-	458	2 268
Juni/June	1 053	707	241	-	530	2 531
Juli/July	1 398	1 018	358	-	515	3 289
Agustus/August	1 966	975	276	-	397	3 614
September/September	3 558	1 079	253	342	718	5 950
Oktober/October	2 827	1 640	379	286	699	5.831
Nopember/November	3 314	1 414	442	216	799	6.185
Desember/December	3 618	1 467	400	134	397	6.016
Balikpapan 2022	21 886	10 424	4 069	978	6 248	43 605
Balikpapan 2021	2 942	3 624	2 821	-	5 395	14 782

Catatan/Note: ...

Sumber/Sourse: Dinas Perpustakaan dan Arsip Kota Balikpapan/ *Library and Archives Service in Balikpapan Municipality*

Tabel
Table 4.6.3

Jumlah Anggota Perpustakaan Kota Balikpapan Menurut Kategori dan Jenis Kelamin Tahun 2022
Number of Members of Balikpapan Regional Library by Category and Sex, 2022

No Num	Kategori Category	Laki-Laki Male	Perempuan Female	Jumlah Total
(1)		(2)	(3)	(6)
1.	Umum	3 553	8 124	11 677
2.	Karyawan	2 427	3 085	5 512
3.	Mahasiswa	3 390	7 643	11 033
4.	SLTA	1 511	3 373	4 884
5.	SLTP	2 434	4 352	6 786
6.	TK/SD	2 915	4 770	7 685
	Balikpapan 2022	16 230	31 347	47 577
	Balikpapan 2021	15 633	29 800	45 433

Catatan/Note: Data yang ditampilkan adalah data akumulasi hingga tahun 2022/ *Data shown is accumulated data up to 2022*
 Sumber/Source: Dinas Perpustakaan dan Arsip Kota Balikpapan/ *Library and Archives Service in Balikpapan Municipality*

Tabel
Table 4.6.4

Jumlah Anggota Baru Perpustakaan Kota Balikpapan Menurut Kategori dan Jenis Kelamin Tahun 2022
Number of New Members of Balikpapan Regional Library by Category and Sex, 2022

No Num	Kategori Category	Laki-Laki Male	Perempuan Female	Jumlah Total
(1)		(2)	(3)	(6)
1.	Umum	131	457	588
2.	Karyawan	44	67	111
3.	Mahasiswa	73	311	384
4.	SLTA	114	263	377
5.	SLTP	80	200	280
6.	TK/SD	156	250	406
	Balikpapan 2022	598	1 548	2 146
	Balikpapan 2021	203	507	710

Catatan/Note: Data yang ditampilkan adalah data akumulasi hingga tahun 2022/ *Data shown is accumulated data up to 2022*
 Sumber/Source: Dinas Perpustakaan dan Arsip Kota Balikpapan/ *Library and Archives Service in Balikpapan Municipality*

Tabel
Table **4.6.5**

**Pengumpulan dan Penyaluran Zakat di Kota Balikpapan
Tahun 2018-2022**

*Collection and Distribution of Zakat in Balikpapan
Municipality, 2018-2022*

Tahun Year	Jumlah Dana Total Funds	
	Pengumpulan Collected	Penyaluran Distributed
(1)	(2)	(3)
2018	5 209 921 496	5 199 923 489
2019	5 082 770 552	5 239 277 876
2020	4 889 297 714	4 311 096 421
2021	4 597 927 045	5 048 341 641
2022	4 905 165 872	4 462 834 835

Catatan/Note: ...

Sumber/Source: Badan Amil Zakat Nasional (BAZNAS) Kota Balikpapan/ *National Amil Zakat Agency (BAZNAS) in Balikpapan Municipality*

Tabel
Table **4.6.6**

Pengumpulan Zakat Berdasarkan Jenis Dananya di Kota Balikpapan Tahun 2022

Collection of Zakat by Source of Funds in Balikpapan Municipality, 2022

No Num	Jenis Sumber Dana Source of Funds	Jumlah Dana (Rp) Total Funds	Persentase Percentage
(1)	(2)	(3)	(4)
1.	Zakat Maal – Penghasilan Individu	584 733 607	40,82
2.	Zakat Maal – UPZ	3 583 989 738	36,51
3.	Zakat Maal – Lainnya	35 500 000	11,83
4.	Infak / Sedekah Perseorangan	60 209 623	40,14
5.	Infak / Sedekah UPZ	13 245 000	8,83
5.	Zakat Fitrah Ramadhan dan Fidyah	46 439 264	92,88
6.	Dana Sosial Keagamaan Lainnya	550 000 000	137,5
7.	Dana Lain-lain	31 048 640	7,76
Balikpapan		4 905 165 872	40,37

Catatan/Note: ...

Sumber/Source: Badan Amil Zakat Nasional (BAZNAS) Kota Balikpapan/ *National Amil Zakat Agency (BAZNAS) in Balikpapan Municipality*

Tabel
Table **4.6.7**

**Penyaluran Zakat Berdasarkan Ashnaf di Kota
Balikpapan Tahun 2022**
*Distribution of Zakat by Receiver in Balikpapan Municipality,
2022*

No Num	Ashnaf Zakat Receiver	Jumlah Dana (Rp) Total Funds	Persentase Percentage
(1)	(2)	(3)	(4)
1.	Fakir dan Miskin	1 832 991 500	-
2.	Amil	540 410 278	-
3.	Muallaf	2 000 000	-
4.	Riqob	-	-
5.	Gharimin	10 000 000	-
6.	Fi Sabilillah	1 886 985 078	-
7.	Ibnu Sabil	8 550 000	-
8.	Penyaluran Infaq	102 660 000	-
9.	Penyaluran Zakat Fitrah dan Fidyah	46 439 264	-
10	Penyaluran Lain Lain	2 798 715	-
Balikpapan		4 462 834 835	22,80

Catatan/Note: ...

Sumber/Source: Badan Amil Zakat Nasional (BAZNAS) Kota Balikpapan/ *National Amil Zakat Agency (BAZNAS) in Balikpapan Municipality*

Tabel
Table **4.6.8**

Banyaknya Pernikahan yang Tercatat di Tiap Kecamatan di Kota Balikpapan Tahun 2022

Number of Registered Marriage by Subdistrict in Balikpapan Municipality, 2022

No Num	Kecamatan Subdistrict	Jumlah Pernikahan 2022 Number of Registered Marriage 2022
(1)	(2)	(3)
1.	Balikpapan Selatan	894
2.	Balikpapan Kota	534
3.	Balikpapan Timur	550
4.	Balikpapan Utara	889
5.	Balikpapan Tengah	513
6.	Balikpapan Barat	582
Balikpapan		3962

Catatan/Note: ...

Sumber/Source: Kementerian Agama Kota Balikpapan/ Ministry of Religion in Balikpapan Municipality

Tabel
Table **4.6.9**

Banyaknya Jemaah Haji yang Berangkat Berdasarkan Kecamatan di Kota Balikpapan Tahun 2022

Number of Hajj Pilgrims by Subdistrict in Balikpapan Municipality, 2022

No Num	Kecamatan Subdistrict	Jumlah Jemaah Haji Berangkat 2022 Number of Hajj Pilgrim 2022
(1)	(2)	(3)
1.	Balikpapan Selatan	49
2.	Balikpapan Kota	65
3.	Balikpapan Timur	18
4.	Balikpapan Utara	37
5.	Balikpapan Tengah	38
6.	Balikpapan Barat	33
Balikpapan		240

Catatan/Note: ...

Sumber/Source: Kementerian Agama Kota Balikpapan/ Ministry of Religion in Balikpapan Municipality

Tabel 4.6.10
Table

Perkara Pada Pengadilan Agama Balikpapan yang Diterima dan Diputus Tahun 2022

Number of Received Cases and Decided Cases at Balikpapan Religious Court, 2022

No Num	Jenis Perkara <i>Type of Cases</i>	Sisa Tahun 2021 <i>Difference from Previous Year</i>	Terima <i>Received</i>	Jumlah <i>Total Number of Cases</i>	Dicabut <i>Revoked</i>	Dikabulkan <i>Granted</i>
(1)	(2)	(3)	(4)	(5)	(6)	(7)
1.	Cerai Talak	31
2.	Cerai Gugat	78

Lanjutan Tabel/Continued Table 4.6.10

No Num	Jenis Perkara Type of Cases	Ditolak Rejected	Tidak Diterima Not Accepted	Digugurkan Aborted	Dicoret dari Register Removed	Sisa Akhir Tahun 2022 Year-end Difference
(1)	(2)	(8)	(9)	(10)	(11)	(12)
1.	Cerai Talak	398
2.	Cerai Gugat	1 250

Catatan/Note: ...

Sumber/Source: Pengadilan Agama Kota Balikpapan/ Religious Court in Balikpapan Municipality

Tabel
Table 4.6.11

Penyebab Perceraian di Kota Balikpapan Dirinci Menurut Penyebabnya Tahun 2022

Causes of Divorce in Balikpapan Municipality Broken Down by Cause, 2022

No Num	Jenis Penyebab Causes of Divorce	Jumlah Number of Cases
(1)	(2)	(3)
1.	Zina	3
2.	Mabuk	13
3.	Madat	12
4.	Judi	16
5.	Meninggalkan Salah Satu Pihak	245
6.	Dihukum Penjara	18
7.	Poligami	25
8.	KDRT	83
9.	Cacat Badan	4
10.	Perselisihan dan Pertengkaran Terus Menerus	765
11.	Kawin Paksa	2
12.	Murtad	12
13.	Ekonomi	420

Catatan/Note: Jumlah faktor-faktor penyebab perceraian sesuai dengan jumlah data cerai yang diterbitkan/ *The number of divorce factors is in accordance with the amount of divorce data published*

Sumber/Source: Pengadilan Agama Kota Balikpapan/ *Religious Court in Balikpapan Municipality*

Tabel
Table **4.6.12**

**Jenis Perkara yang Ditangani Pengadilan Agama Kota
Balikpapan Tahun 2022**

Types of Cases Handled by Balikpapan Religious Court in 2022

No Num	Jenis Penyebab Causes of Divorce	Jumlah Number of Cases
(1)	(2)	(3)
1.	Izin Poligami	7
2.	Pencegahan Perkawinan	-
3.	Penolakan Perkawinan oleh PPN	-
4.	Pembatalan Perkawinan	2
5.	Kelalaian Perkawinan	-
6.	Cerai Talak	459
7.	Cerai Gugat	1 422
8.	Perwalian	62
9.	Pencabutan Kuasa Wali	-
10.	Penunjukan Orang Lain sebagai Wali	-
11.	Ganti Rugi Terhadap Wali	-
12.	Penetapan Kawin Campuran	-
13.	Isbat Nikah	170
14.	Izin Kawin	-
15.	Dispensasi Kawin	112
16.	Wali Adlol	10
17.	Harta Bersama	21
18.	Penguasaan Anak / Hadhanah	19
19.	Nafkah Anak Oleh Ibu Karena Ayah Tidak Mampu	-
20.	Hak-Hak Bekas Istri	-
21.	Pengesahan Anak	-
22.	Pencabutan Kek. Orang Tua	-
23.	Asal Usul Anak	80
24.	Kewarisan	12

Lanjutan Tabel/*Continued Table* 4.6.12

No Num	Jenis Penyebab Causes of Divorce	Jumlah Number of Cases
(1)	(2)	(3)
25	Wasiat	-
26	Hibah	-
27	Wakaf	-
28	Lain-Lain**	31
29	Ekonomi Syariah	-
30	P3HP / Penetapan Ahli Waris	192
31	Zakat/Infak/Shodaqoh	-
32	Derden Verzet	-

Catatan/Note: ...

Sumber/Source: Pengadilan Agama Kota Balikpapan / *Religious Court in Balikpapan Municipality*

Tabel
Table **4.6.13**

Jumlah Sampah yang Masuk ke TPA (Tempat Pembuangan Akhir) Manggar per Bulan di Kota Balikpapan Tahun 2022

Total Number of Garbage that Brought into Manggar Landfills per Month in Balikpapan Municipality, 2022

Bulan <i>Month</i>	Jumlah Sampah (ton per hari) <i>Total Number of Garbage (tonne per day)</i>
(1)	(2)
Januari/January	383,94
Februari/February	372,39
Maret/March	385,91
April/April	404,74
Mei/May	386,90
Juni/June	361,38
Juli/July	372,20
Agustus/August	381,92
September/September	384,73
Oktober/October	358,97
Nopember/November	354,53
Desember/December	349,62
Rata-rata/Average	374,77

Catatan/Note:

Sumber/Source: Dinas Kebersihan Pertamanan dan Permakaman Kota Balikpapan / *Parks and Cemeteries Sanitation Service in Balikpapan Municipality*

Tabel
Table **4.6.14**

**Banyaknya Tempat Pembuangan Sementara (TPS) di
Tiap Kecamatan di Kota Balikpapan Tahun 2022**
*Number of Dumpster in Each Subdistrict in Balikpapan
Municipality, 2022*

Kecamatan <i>Subdistrict</i>	Jenis TPS <i>Kind of Dumpster</i>				
	Beton <i>Concrete</i>	Semi Beton <i>Semi Concrete</i>	Kontainer Terbuka <i>Open Container</i>	Kontainer Tertutup <i>Closed Container</i>	Transper Depo 3R <i>3R</i>
(1)	(2)	(3)	(4)	(5)	(6)
Balikpapan Selatan	55	-	14	-	2
Balikpapan Kota	60	-	5	-	-
Balikpapan Timur	46	1	5	-	-
Balikpapan Utara	73	1	12	-	-
Balikpapan Tengah	80	2	5	-	-
Balikpapan Barat	52	-	6	-	-
Balikpapan 2022	366	4	47	0	2

Catatan/Note: ...

Sumber/Source: Dinas Lingkungan Hidup Kota Balikpapan/ *Environmental Agency in Balikpapan Municipality*

BAB

Chapter

5

PERTANIAN, KEHUTANAN, PERIKANAN, DAN PETERNAKAN

AGRICULTURE, FORESTRY,
LIVESTOCK AND FISHERY

907 ekor

Kambing
Goat



Lainnya
Others



1.343 ekor

Sapi Potong
Beef Cattle



106.900 ekor

Ayam Petelur
Layer




150.269 ekor

Ayam Ras Pedaging
Broiler

Populasi Ternak dan Unggas 2022

Livestock and poultry
population 2022



Komoditas Padi dan Palawija dengan Produksi Tertinggi (Ton)

Paddy and Other Food Crops Commodities
with Highest Production (Tons)

Ubi Kayu
Cassava 12.391

Jagung
Maize 422

Padi
Paddy 346,8

Padi Sawah
Wet Land Paddy 346,8



PENJELASAN TEKNIS

1. **Lahan sawah** adalah lahan pertanian yang berpetak-petak dan dibatasi oleh pematang (galengan), saluran untuk menahan/ menyalurkan air, yang biasanya ditanami padi sawah tanpa memandang dari mana diperoleh atau status lahan tersebut. Lahan yang dimaksud termasuk lahan yang terdaftar di Pajak Bumi Bangunan, luran Pembangunan Daerah, lahan bengkok, lahan serobotan, lahan rawa yang ditanami padi dan lahan bekas tanaman tahunan yang telah dijadikan sawah, baik yang ditanami padi, palawija atau tanaman semusim lainnya.
2. **Tegal/Kebun** adalah lahan pertanian bukan sawah (lahan kering) yang ditanami tanaman semusim atau tahunan dan terpisah dengan halaman sekitar rumah serta penggunaannya tidak berpindah pindah.
3. **Ladang/Huma** adalah lahan pertanian bukan sawah (lahan kering) yang biasanya ditanami tanaman semusim dan penggunaannya hanya semusim atau dua musim, kemudian akan ditinggalkan bila sudah tidak subur lagi (berpindah-

TECHNICAL NOTES

1. **Wetland** is agricultural land that separated by small dykes to resist water, where the main crop is usually wetland paddy without considering where it is got from or the status of the land. It includes the land that is registered at land income tax office, regional development contribution, 'bengkok' land, illegal ownership, swamps for rice cultivation, and annual crop land mark that has been used as rice field, which are both planted with paddy, secondary crops or the other seasonal crops.
2. **Dry field/Garden** is an dryland (unirrigated land) which is planted with seasonal or annual crops and separately from the yard around the house without shifting.
3. **Unirrigated agricultural field /Shifting cultivation land** is dryland (unirrigated land) that usually is cultivated for seasonal crops and utilized only for one or two seasons, then it will be left when it is not fertile (shifting). Maybe, this land will be used

pindah). Kemungkinan lahan ini beberapa tahun kemudian akan dikerjakan kembali jika sudah subur.

again in a few years if it has been fertile.

4. Lahan yang sementara tidak diusahakan adalah lahan yang biasanya diusahakan tetapi untuk sementara (lebih dari 1 (satu) tahun tetapi kurang dari atau sama dengan 2 (dua) tahun) tidak diusahakan, termasuk lahan sawah yang tidak diusahakan selama lebih dari 2 (dua) tahun.

4. Temporarily unused land is land that is regularly used but temporarily (more than a year but less or equal than two years) is unused, it includes wetland that is not cultivated more than two years.

5. Data pokok tanaman pangan yang dikumpulkan adalah luas panen dan produktivitas (hasil per hektar). Produksi tanaman pangan merupakan hasil perkalian antara luas panen dengan produktivitas. Pengumpulan data luas panen dilakukan setiap bulan dengan pendekatan area kecamatan di seluruh wilayah Indonesia. Pengumpulan data produktivitas dilakukan melalui pengukuran langsung pada plot ubinan berukuran 2½ m x 2½ m. Pengumpulan data produktivitas dilakukan setiap subround (empat bulanan) pada waktu panen petani.

5. The main food crops data collected consists of harvested area and productivity (yield per hectare). Food crops production is generated by harvested area multiplied by productivity. The harvested area data is collected every month using sub district area approach in all sub district in Indonesia. The productivity data collection is conducted by a direct measurement in 2½m x 2½m crop cutting plot. The productivity measurement is conducted in every subround (four monthly) at the time when farmers are harvesting their crops.

6. Data produksi padi dan palawija yang disajikan adalah dalam kualitas: gabah kering giling (padi), pipilan kering (jagung), biji kering (kedelai dan kacang tanah), dan umbi basah (ubi kayu dan ubi jalar).
6. *Production of paddy and secondary crops data are presented in the form of: dry unhusked rice (paddy), dry loose maize (maize), dry shells crops (soybeans and peanuts), and fresh roots (cassava and sweet potatoes).*
7. **Tanaman sayuran dan buah-buahan semusim**
Tanaman sayuran semusim adalah tanaman sumber vitamin, garam mineral dan lain-lain yang dikonsumsi dari bagian tanaman yang berupa daun, bunga, buah, dan umbinya, yang berumur kurang dari satu tahun.
Tanaman buah-buahan semusim adalah tanaman sumber vitamin, garam mineral, dan lain-lain yang dikonsumsi dari bagian tanaman yang berupa buah, berumur kurang dari satu tahun, tidak berbentuk pohon/rumpun tetapi menjalar dan berbatang lunak.
7. **Seasonal vegetable and fruit plants**
Seasonal vegetable plants are plants which are the sources of vitamin, mineral salt, etc, consumed from the part of the plant in the form of leaf, flower, fruit, and root with the age of less than one year.
Seasonal fruit plants are plants which are the sources of vitamin, mineral salt, etc, consumed from the part of the plant in the form of fruits. These plants are creeps with the age of less than one year.
8. **Tanaman buah-buahan dan sayuran tahunan**
Tanaman buah-buahan tahunan adalah tanaman sumber vitamin, garam mineral, dan lain-lain yang dikonsumsi dari bagian tanaman yang berupa buah dan merupakan tanaman tahunan.
8. **Annual fruit and vegetable plants**
Annual fruit plants are plants which are the sources of vitamin, contained mineral salt, etc, consumed from the part of plant in the form of fruit and more than one year of age.
Annual vegetable plants are

Tanaman sayuran tahunan adalah tanaman sumber vitamin, garam mineral, dan lain-lain yang dikonsumsi dari bagian tanaman yang berupa daun dan atau buah yang berumur lebih dari satu tahun.

plants which are the sources of vitamin, contained mineral salt, etc, consumed from the part of the plant in the form of vegetable and more than one year of age.

9. Tanaman biofarmaka adalah tanaman yang bermanfaat untuk obat-obatan, kosmetik, dan kesehatan yang dikonsumsi atau digunakan dari bagian-bagian tanaman seperti daun, batang, buah, umbi (rimpang) ataupun akar.

9. Medicinal plants are plants which are useful for medicine. It is consumed from part of the plant such as leaf, flower, fruit, tuber, and root.

10. Tanaman hias adalah tanaman yang mempunyai nilai keindahan baik bentuk, warna daun, tajuk maupun bunganya, sering digunakan untuk penghias pekarangan dan lain sebagainya.

10. Ornamental plants are plants which have a beauty value, either in shape, colour of leaf or crown of flower, and they are often used as a yard decorator.

11. Luas panen tanaman hortikultura adalah luas tanaman sayuran, buah-buahan, biofarmaka, dan tanaman hias yang diambil hasilnya/dipanen pada periode pelaporan.

11. Harvested area of horticulture is area which vegetable, fruit, medicinal and ornamental plant of crop harvested during the period of report.

12. Luas panen untuk tanaman sayuran adalah luas tanaman yang dipanen sekaligus/habis/dibongkar dan luas tanaman yang dipanen berkali-kali (lebih dari satu kali)/belum habis.

12. Harvested area of vegetables is area of entirely plant harvested/ demolished and plant harvested several times/undemolished.

Tanaman yang dipanen

Entirely plants harvested/ demolished are plants usually harvested once and demolished

sekaligus/ habis/dibongkar

adalah tanaman yang sehabis panen langsung dibongkar/dicabut, terdiri dari bawang merah, bawang putih, bawang daun, kentang, kol/kubis, kembang kol, petsai/sawi, wortel, lobak, dan kacang merah.

Tanaman yang dipanen berkali-kali (lebih dari satu kali)/belum habis

adalah tanaman yang pemanenannya lebih dari satu kali dan biasanya dibongkar apabila panen terakhir sudah tidak memadai lagi, terdiri dari: kacang panjang, cabe besar, cabe rawit, jamur, tomat, terung, buncis, ketimun, labu siam, kangkung, bayam, melon, semangka, dan blewah.

to be substituted by other plants, consisting of: shallots, garlic, leeks, potato, cabbage, cauli flower, mustard green, carrots, chinese radish, and red kidney beans.

Plants harvested several times/undemolished are plants usually harvested more than once and demolished in the case that the last harvest was economically not profitable. They consist of : yard long beans, chili, small chili, mushroom, tomatoes, egg plant, frech beans, cucumber, pumpkin/chajota, swamp cabbage, spinach, melon, watermelon, and blewah .

13. Produksi hortikultura adalah hasil menurut bentuk produk dari setiap tanaman sayuran, buah-buahan, biofarmaka dan tanaman hias yang diambil berdasarkan luas yang dipanen/tanaman yang menghasilkan pada bulan/triwulan laporan.
 14. Data perkebunan besar dikumpulkan oleh BPS setiap bulan secara lengkap (sensus bulanan) dengan sistem surat pos. Khusus untuk tanaman kelapa, cengkeh, dan kapok, datanya diperoleh dari Direktorat Jenderal Perkebunan. Data perkebunan rakyat juga
13. Horticulture production is the standard production quantity form of vegetable, fruit, medicinal and ornamental plant based on harvested area/the number of production plants reported monthly/quarterly.
 14. Data on estates are collected by the BPS every month on complete basis through a mailing system. Data on coconut, clove, and kapok, as well as on smallholder plantation, are acquired from the Directorate General of Estates.

- diperoleh dari Direktorat Jenderal Perkebunan.
15. Penghitungan luas tanaman perkebunan besar adalah pada keadaan akhir tahun dan tidak termasuk yang luasnya kurang dari 5 hektar.
 16. Bentuk produksi perkebunan adalah; karet kering (karet), daun kering (teh dan tembakau), biji kering (kopi dan coklat), kulit kering (kayu manis dan kina), serat kering (rami), bunga kering (cengkeh), refined sugar (tebu dari perkebunan besar), gula mangkok (tebu dari perkebunan rakyat), ekivalen kopra (kopra), biji dan bunga (pala) serta minyak daun (sereh).
 17. Persediaan akhir tahun produksi perkebunan besar bukan merupakan cadangan penyangga (buffer stock).
 18. Data Statistik Kehutanan sebagian besar merupakan data sekunder yang bersumber dari Kementerian Kehutanan.
 19. Kawasan hutan adalah wilayah tertentu yang berupa hutan, yang ditunjuk dan atau ditetapkan oleh pemerintah untuk dipertahankan keberadaannya sebagai hutan tetap. Hal ini untuk menjamin kepastian hukum mengenai
15. *Planted areas of estates refer to condition at the end of the year, and exclude areas less than 5 hectares.*
 16. *Production of estates crops are follows: dry rubber (rubber); dry leaves (tea and tobacco); dry beans (coffee and cocoa); dry bark (cassia vera and cinchona); dry fibre (rosella); dry flowers/buds (cloves); refined sugar (sugar cane from estate); cup sugar (sugar cane from smallholders); copra (copra); seeds and buds (nutmeg); and leaf oil (citronella).*
 17. *The production availability of estates at the end of year is not the buffer stock.*
 18. *Most of forestry statistics are secondary data obtained from the Ministry of Forestry.*
 19. *Forest Area is a specific territory of forest ecosystem determined and or decided by the government as a permanent forest. Such decision is important to maintain the size of forest area and to ensure its legitimation and boundary demarcation of permanent*

status kawasan hutan, letak batas dan luas suatu wilayah tertentu yang sudah ditunjuk menjadi kawasan hutan tetap.

forest.

20. Kawasan hutan Indonesia ditetapkan oleh Menteri Kehutanan dalam bentuk Surat Keputusan Menteri Kehutanan tentang Penunjukan Kawasan Hutan dan Perairan Provinsi. Penunjukan Kawasan Hutan ini disusun berdasarkan hasil pemaduserasian antara Rencana Tata Ruang Wilayah Provinsi (RTRWP) dengan Tata Guna Hutan Kesepakatan (TGHK).
20. *Indonesian forest area is determined by the Minister of Forestry in the format of Ministerial Decree on the Designation of Provincial Forest Area and Inland Water, Coastal and Marine Ecosystem. The designation of Forest Area is formulated based on integrated and harmonized of Provincial Spatial Planning (RTRWP) and Forest Land Use by Concensus (TGHK).*
21. Penunjukan kawasan hutan mencakup pula kawasan perairan yang menjadi bagian dari Kawasan Suaka Alam (KSA) dan Kawasan Pelestarian Alam (KPA).
21. *The designation of forest area in some cases also cover inland water, coastal and marine ecosystem that may become part of Sanctuary Reserve Area (KSA) and Nature Conservation Area (KPA).*
22. Kawasan Suaka Alam (KSA) adalah kawasan dengan ciri khas tertentu, baik di darat maupun di perairan yang mempunyai fungsi pokok sebagai kawasan pengawetan keanekaragaman tumbuhan dan satwa serta ekosistemnya, yang juga berfungsi sebagai wilayah sistem penyangga kehidupan.
22. *A Sanctuary Reserve Area is a specific terrestrial or aquatic area having specific criteria for preserving biodiversity plant and animal as well as ecosystem, which also serve as life support system.*

23. Kawasan Pelestarian Alam (KPA) adalah kawasan dengan ciri khas tertentu, baik di darat maupun di perairan yang mempunyai fungsi pokok perlindungan sistem penyangga kehidupan, pengawetan keanekaragaman jenis tumbuhan dan satwa, serta pemanfaatan secara lestari sumber daya alam hayati dan ekosistemnya.
23. *A Nature Conservation area is a specific terrestrial or aquatic area whose main function is to serve life support system and preserve diversity of plant and animal species, as well as to provide a sustainable utilization of living resources and their ecosystems.*
24. Berdasarkan Undang-Undang No. 41 Tahun 1999 tentang Kehutanan, kawasan hutan dibagi ke dalam kelompok Hutan Konservasi, Hutan Lindung, dan Hutan Produksi.
24. *In accordance to the Act on Forestry No. 41/1999, forest area is categorized as Conservation Forest, Protection Forest and Production Forest.*
25. Hutan Konservasi adalah kawasan hutan dengan ciri khas tertentu, yang mempunyai fungsi pokok pengawetan keanekaragaman tumbuhan dan satwa serta ekosistemnya.
25. *Conservation Forest is a forest area having specific characteristic established for the purposes of conservation of animal and plant species as well as their ecosystem.*
26. Hutan Lindung adalah kawasan hutan yang mempunyai fungsi pokok sebagai perlindungan sistem penyangga kehidupan untuk mengatur tata air, mencegah banjir, mengendalikan erosi, mencegah intrusi air laut, dan memelihara kesuburan tanah.
26. *Protection Forest is a forest area designated to serve life support system, maintain hydrological system, prevent of flood, erosion control, seawater intrusion, and maintain soil fertility.*
27. Hutan Produksi adalah kawasan hutan yang mempunyai fungsi pokok memproduksi hasil hutan. Hutan produksi terdiri
27. *Production Forest is a forest area designated mainly to promote sustainable forest production. Production forest is classified as*

dari Hutan Produksi Tetap (HP), Hutan Produksi Terbatas (HPT), dan Hutan Produksi yang dapat dikonversi.

permanent production forest, limited production forest, and convertible production forest.

28. Hutan Konservasi terdiri dari: Kawasan suaka alam berupa Cagar Alam (CA) dan Suaka Margasatwa (SM); kawasan pelestarian alam berupa Taman Nasional (TN), Taman Hutan Raya (THR), dan Taman Wisata Alam (TWA); Taman Buru (TB). Taman Buru adalah kawasan hutan yang ditetapkan sebagai tempat wisata berburu.

28. *Conservation Forest is divided into: Sanctuary Reserve area consists of Strict Nature Reserve and Wildlife Sanctuary. Nature conservation area consists of National Park (TN), Grand Forest Park (THR), and Nature Recreation Park (TWA); Game Hunting Park (TB) Game Hunting Park is forest area devoted for game hunting recreation.*

29. Penetapan lahan kritis mengacu pada lahan yang telah sangat rusak karena kehilangan penutupan vegetasinya, sehingga kehilangan atau berkurang fungsinya sebagai penahan air, pengendali erosi, siklus hara, pengatur iklim mikro, dan retensi karbon. Berdasarkan kondisi vegetasinya, kondisi lahan dapat diklasifikasikan sebagai: sangat kritis, kritis, agak kritis, potensial kritis, dan kondisi normal.

29. *Critical land refers to a piece of land severely damaged due to lost of its vegetation cover so that its functions as water retention, erosion control, nutrient cycling, micro climate regulator and carbon retention are completely depleted. Based upon its vegetation condition, the land could be classified as : very critical, critical, slight critical, potential critical, and normal condition.*

30. Reboisasi atau rehabilitasi hutan bertujuan untuk menghidupkan kembali kawasan hutan yang kritis di wilayah daerah aliran sungai (DAS) yang dilaksanakan bersama masyarakat secara

30. *Reforestation or forest rehabilitation is intended to rehabilitate the critical land inside forest area or watershed to improve their ecological and hydrological functions. The*

partisipatif.

activities were conducted with active participation of local communities who live nearby the target area.

31. Pemanfaatan hasil hutan kayu adalah segala bentuk usaha yang memanfaatkan dan mengusahakan hasil hutan kayu dengan tidak merusak lingkungan dan tidak mengurangi fungsi pokok hutan. Kegiatan ini hanya dapat dilaksanakan pada areal hutan yang memiliki potensi untuk dilakukan kegiatan pemanfaatan hasil hutan kayu dan dapat dilaksanakan setelah diperoleh izin usaha.
31. *Commercial utilization of timber as forest product is activities to utilize timber without destructing the environment and undermining the main functions of the forest area. Those activities could only be executed in forest area with high commercial timber value with license.*
32. Izin Usaha Pemanfaatan Hasil Hutan Kayu (IUPHHK) pada hutan alam adalah izin untuk memanfaatkan hutan produksi yang kegiatannya terdiri dari pemanenan atau penebangan, penanaman, pemeliharaan, pengamanan, pengolahan, dan pemasaran hasil hutan kayu. IUPHHK dapat diberikan kepada perorangan, koperasi, badan usaha swasta, dan BUMN/ BUMD.
32. *The license to commercially utilize timber in natural forest is license to utilize production forest for which the activities consist of harvesting or felling, planting, tending, protecting, processing, and marketing. The license could be granted to individuals, cooperatives, private companies, state-owned enterprises/local government-owned enterprises.*
33. Produksi hasil hutan utama yang dihasilkan dari hutan adalah kayu bulat. Produksi kayu bulat ini dihasilkan dari hutan alam melalui kegiatan perusahaan Hak Pengusahaan
33. *The main product of commercial forest operation is log. The log is harvested from various sources such as natural forest granted to concessionaires (IUPHHK/HPH), land clearing activities (IPK),*

Hutan (HPH/IUPHHK), kegiatan ijin pemanfaatan kayu (IPK) dalam rangka pembukaan wilayah hutan, pembangunan Hutan Tanaman Industri (HTI), serta kegiatan hutan rakyat.

industrial forest plantation (HTI) and community forest.

34. Kayu Gergajian merupakan kayu hasil konversi kayu bulat dengan menggunakan mesin gergaji, mempunyai bentuk yang teratur dengan sisi-sisi sejajar dan sudut-sudutnya siku dengan ketebalan tidak lebih dari 6 cm dan kadar air tidak lebih dari 18 persen. Kayu gergajian yang diolah langsung dari kayu bulat, wajib didukung dengan dokumen yang sah.
34. *Sawn Timber Constitutes a sawmill product derived from logs as raw material. The product is characterized with regular forms having parallel sides at right angle to each other, thickness not more than 6 cm and moisture content not to exceed 18 percent. Sawn timber produced directly from logs must be certified by a legal document.*
35. Kayu Lapis adalah panel kayu yang tersusun dari lapisan veneer dibagian luarnya, sedangkan dibagian intinya (core) bisa berupa veneer atau material lain, diikat dengan lem kemudian di-press (ditekan) sedemikian rupa sehingga menjadi panel yang kuat. Termasuk dalam artian ini adalah kayu lapis yang dilapisi lagi dengan material lain.
35. *Plywood is wood panel consisting of layers pressed together in between veneers; the core may be veneer or some other material, bound together with glue and pressed tightly together to make a strong panel. Included to this definition is plywood covered with other materials.*
36. Data populasi ternak bersumber dari Direktorat Jenderal Peternakan dan Kesehatan Hewan Kementerian Pertanian, sedangkan jumlah pemotongan ternak merupakan hasil Survei Laporan Pemotongan
36. *Data of domestic livestock population are obtain from the Directorate General of Livestock and Animal Health Service, while data on the number of animals slaughtered are based on the quarterly survey*

Ternak. Pengumpulan data pemotongan ternak dilakukan secara lengkap setiap triwulan di seluruh Rumah Potong Hewan (RPH) dan Tempat Pemotongan Hewan (TPH) yang ada di Indonesia. Pada tahun 2013 jumlah Dokumen RPH/TPH hasil pencacahan yang diolah sebanyak 4.033.

conducted by BPS. This survey is a complete enumeration on all slaughterhouses and abattoirs in Indonesia. There are 4.033 covered in 2013.

37. Data statistik perikanan merupakan data sekunder yang bersumber dari Direktorat Jenderal Perikanan Tangkap dan Direktorat Jenderal Budidaya. Statistik perikanan dibedakan atas data Perikanan Tangkap dan Perikanan Budidaya. Perikanan Tangkap diklasifikasikan atas penangkapan ikan di laut dan penangkapan ikan di perairan umum. Perikanan Budidaya diklasifikasikan atas jenis budidaya yaitu budidaya laut, tambak, kolam, karamba, jaring apung, dan sawah.

37. *Fishery Statistics are secondary data obtained from the Directorate General of Capture Fisheries and Directorate General of Aquaculture. Fishery statistics are categorized into capture fisheries and aquaculture. Capture fisheries are further classified into marine capture fisheries and inland open water capture fisheries. Aquaculture are further classified into several types of culture: marine culture, brackish water pond, fresh water pond, cage, floating net, and fish breeding in paddy fields.*

38. Rumah Tangga Perikanan Tangkap adalah rumah tangga yang melakukan kegiatan penangkapan ikan/binatang air lainnya/tanaman air dengan tujuan sebagian/semua hasilnya untuk dijual.

38. *A capture fishery household is a household conducting activities in catching fishes/other aquatic animals/aquatic plants, for which the products are wholly or partly to be sold.*

39. Rumah Tangga Perikanan Budidaya adalah rumah tangga yang melakukan kegiatan budidaya ikan/binatang air lainnya/tanaman air dengan tujuan sebagian/seluruh hasilnya untuk dijual.
39. *An aquaculture fishery household is a household conducting activities in culturing fishes/other aquatic animals/aquatic plants, for which the products are wholly or partly to be sold. different types of parameters.*

<https://balikpapankota.bps.go.id>

ULASAN

DESCRIPTION

Tanaman Pangan, Hortikultura dan Perkebunan

Food Crops, Horticulture and Plantations

Lahan pertanian di Kota Balikpapan relatif terbatas luas dan sebarannya. Selain itu, pertanian di Kota Balikpapan umumnya dilakukan dalam skala kecil. Kawasan yang masih mengusahakan pertanian di kota ini cenderung terpusat di Kecamatan Balikpapan Timur; utamanya kelurahan Manggar, Lemaru, dan Teritip.

Agricultural land in Balikpapan municipality is relatively limited in size and distribution. In addition, agriculture in Balikpapan municipality is generally carried out on a small scale. Regions that still cultivate agriculture in this city tend to be concentrated in Balikpapan Timur Subdistrict; especially the Manggar, Lemaru, and Teritip.

Berdasarkan data dari Dinas Pangan, Pertanian dan Perikanan Kota Balikpapan, pada tahun 2022, luas panen padi sawah adalah 63 hektar. Sementara untuk jagung dan ubi kayu, luas panennya di tahun 2022 masing-masing adalah seluas 64,25 dan 265,5 hektar. Dari jumlah tersebut dihasilkan 422 ton jagung dan 12.391 ton ubi kayu. Dari sektor pertanian tanaman buah-buahan, berdasarkan data BPS, tiga produksi terbesar Kota Balikpapan pada tahun 2022 masing-masing adalah salak (341.030 kuintal), pepaya (84.865 kuintal), dan pisang (53.843 kuintal). Sementara untuk tanaman sayuran, tiga produksi terbesar Kota Balikpapan pada tahun 2022 masing-masing adalah petsai/sawi (56.754 kuintal), kangkung (56.023 kuintal), dan terung (30.674 kuintal). Di sektor perkebunan, Kota Balikpapan mendapatkan produksi tertinggi dari

Based on data from the Balikpapan Municipality Office of Food, Agriculture and Fisheries, in 2022, the harvested area of paddy was 63 hectares respectively. While for corn and cassava, the harvest area in 2022 is respectively 64.25 and 265.5 hectares. From this area, 422 tons of corn and 12,391 tons of cassava were produced. From the agricultural sector of fruits, based on BPS data, the three largest production of Balikpapan municipality in 2022 are salacca (341,030 quintal), papaya (84,865 quintal), and bananas (53,843 quintal). As for vegetables, Balikpapan's biggest three production in 2022 are chinese cabbage (56,754 quintal), water spinach (56,023 quintal), and eggplant (30,674 quintal). In the plantation sector, Balikpapan municipality gets the highest production from rubber plants (15,321.6 tons).

tanaman karet (15.321,6 ton).

Peternakan dan Perikanan

Di sektor peternakan, Dinas Pangan, Pertanian dan Perikanan mencatat sepanjang tahun 2022, terdapat 1.343 sapi potong, 907 kambing, 70 kerbau, dan 102 domba di Kota Balikpapan. Di sektor perikanan, perikanan laut memberikan produksi sebesar 4.251,214 ton. Sementara perikanan darat (budidaya tambak, kolam, dan lainnya) memberikan produksi sebesar 548,33 ton. Dari produksi tersebut, perikanan laut memberikan nilai produksi sebesar Rp 85.282.926 juta dan perikanan darat sebesar 10.619.807 juta.

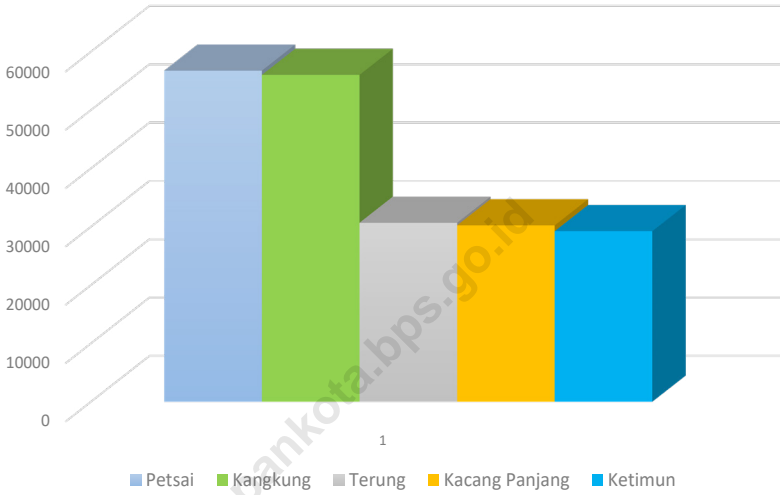
Livestock and Fisheries

In the livestock sector, the Office of Food, Agriculture and Fisheries noted that in 2022 there were 1.343 beef cattle, 907 goats, 70 buffaloes and 102 sheep in Balikpapan municipality. In the fisheries sector, marine fisheries provide a production of 4,251.214 tons. While inland fisheries (aquaculture, ponds, and others) provide production of 548.33 tons. From this production, marine fisheries provide a production value of Rp 85,282,926 million and inland fisheries of 10,619,807 million.

Gambar 5.1
Figures

Produksi 5 Jenis Sayur-Sayuran Terbanyak di Kota Balikpapan Menurut Jenisnya (dalam Kuintal), 2022

Production of Top 5 Vegetables Produced in Balikpapan Municipality by Its Kind (in Kuintal), 2022

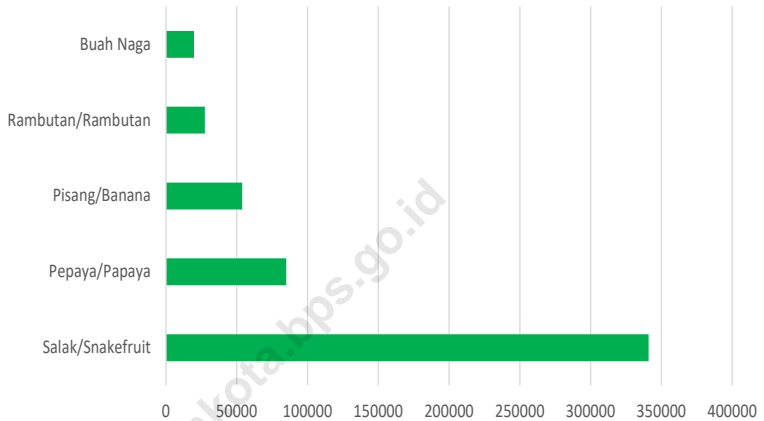


Sumber/Source : BPS Kota Balikpapan/BPS in Balikpapan Municipality

Gambar 5.2
Figures

Produksi 5 Jenis Buah-Buahan Terbanyak di Kota Balikpapan Menurut Jenisnya (dalam Kuintal), 2022

Production of Top 5 Fruits Produced in Balikpapan Municipality by Its Kind (in Kuintal), 2022



Sumber/Source : BPS Kota Balikpapan/BPS in Balikpapan Municipality

5.1 TANAMAN PANGAN
FOOD CROPS

Tabel 5.1.1 Luas Panen Padi dan Palawija (Ha) di Kota Balikpapan Tahun 2018-2022
Harvested Area of Paddy and Other Food Crops (Ha) in Balikpapan Municipality, 2018-2022

Tahun <i>Year</i>	Padi Sawah <i>Wet Land Paddy</i>	Padi Ladang <i>Dry Land Paddy</i>	Padi <i>Paddy</i>	Jagung <i>Maize</i>	Ubi Kayu <i>Cassava</i>
(1)	(2)	(3)	(4)	(5)	(6)
2018	60,00	3,00	63,00	80,00	232,00
2019	38,00	1,00	39,00	96,00	257,00
2020	66,00	-	66,00	247,00	324,00
2021	72,00	-	72,00	148,40	272,00
2022	63,00	-	63,00	64,25	265,50

Lanjutan Tabel/Continued Table 5.1.1

Tahun Year	Ubi Jalar Sweet Potatoes	Kacang Tanah Peanuts	Kedelai Soyabeans	Kacang Hijau Green Bean
(1)	(2)	(3)	(4)	(5)
2018	24,00	20,00	-	-
2019	-	-
2020	17,50	21,00	-	-
2021	14,00	10,20	-	-
2022	29,00	11,00	-	-

Catatan/Note: ...

Sumber/Source: Dinas Pangan, Pertanian dan Perikanan Kota Balikpapan/ Food, Agriculture and Fisheries Agency in Balikpapan Municipality

<https://balikpapankota.bps.go.id>

Tabel 5.1.2 **Produksi Padi dan Palawija (Ton) di Kota Balikpapan Tahun 2018-2022**

Production of Paddy and Other Food Crops (Tons) in Balikpapan Municipality, 2018-2022

Tahun Year	Padi Sawah Wet Land Paddy	Padi Ladang Dry Land Paddy	Padi Paddy	Jagung Maize	Ubi Kayu Cassava
(1)	(2)	(3)	(4)	(5)	(6)
2018	362,1	6	368,0	492,0	10 332,0
2019	222,4	3	225,4	672,0	12 032,0
2020	358,5	-	358,5	1 358,0	15 186,8
2021	398,4	-	398,4	735,6	12 085,0
2022	346,8	-	346,8	422,0	12 391,0

Lanjutan Tabel/Continued Table 5.1.2

Tahun Year	Ubi Jalar Sweet Potatoes	Kacang Tanah Peanuts	Kedelai Soyabeans	Kacang Hijau Green Bean
(1)	(2)	(3)	(4)	(5)
2018	360,0	94,0	-	-
2019	717,0	138,0	-	-
2020	262,5	42,0	-	-
2021	210,0	20,4	-	-
2022	435,0	22,0	-	-

Catatan/Note: Data produksi padi menunggu metode penghitungan baru/ *Rice production data is waiting for a new calculation method*

Sumber/Source: Dinas Pangan, Pertanian dan Perikanan Kota Balikpapan/ *Food, Agriculture and Fisheries Agency in Balikpapan Municipality*

<https://balikpapankota.bps.go.id>

5.2 HORTIKULTURA
HORTICULTURE

Tabel 5.2.1 Luas Panen Tanaman Sayuran Menurut Kecamatan dan Jenis Tanaman di Kota Balikpapan (ha), 2021 dan 2022
Table 5.2.1 Harvested Area of Vegetables by Subdistrict and Kind of Plant in Balikpapan Municipality (ha), 2021 and 2022

Kecamatan <i>Subdistrict</i>	Bawang Merah <i>Shallot</i>		Cabai Besar/TW/Teropong <i>Chili/Big Chili</i>	
	2021	2022 ^x	2021	2022 ^x
(1)	(2)	(3)	(4)	(5)
Balikpapan Selatan	-	-	0	-
Balikpapan Kota	-	-	0	-
Balikpapan Timur	1	-	33	-
Balikpapan Utara	-	-	14,6	-
Balikpapan Tengah	-	-	0	-
Balikpapan Barat	-	-	0	-
Balikpapan	1	-	47,6	-

Lanjutan Tabel/Continued Table 5.2.1

Kecamatan Subdistrict	Cabai Keriting <i>Curly Chili</i>		Cabai Rawit <i>Chili/Cayenne Pepper</i>	
	2021	2022 ^a	2021	2022 ^a
(1)	(6)	(7)	(8)	(9)
Balikpapan Selatan	-	230	2	14
Balikpapan Kota	-	-	-	2
Balikpapan Timur	6 120	4 347	51	79
Balikpapan Utara	2 140	4 557	16	12
Balikpapan Tengah	-	8	0	-
Balikpapan Barat	-	-	10	3
Balikpapan	8 260	9 142	79	109

Lanjutan Tabel/Continued Table 5.2.1

Kecamatan Subdistrict	Kentang Potato		Kubis Cabbage		Tomat Tomato	
	2021	2022 ^x	2021	2022 ^x	2021	2022 ^x
(1)	(10)	(11)	(12)	(13)	(14)	(15)
Balikpapan Selatan	-	-	-	-	-	0
Balikpapan Kota	-	-	-	-	-	2
Balikpapan Timur	-	-	-	-	49	83
Balikpapan Utara	-	-	-	-	22	15
Balikpapan Tengah	-	-	-	-	0	0
Balikpapan Barat	-	-	-	-	5	1
Balikpapan	-	-	-	-	75	101

Lanjutan Tabel/Continued Table 5.2.1

Kecamatan Subdistrict	Bawang Putih Garlic		Komoditas daerah (Petsai/Sawi Chinese Cabbage)		Komoditas daerah (Kangkung Kale)	
	2021	2022 ^x	2021	2022 ^x	2021	2022 ^x
(1)	(14)	(15)	(16)	(17)	(18)	(19)
Balikpapan Selatan	-	-	-	8	12	11
Balikpapan Kota	-	-	-	5	12	9
Balikpapan Timur	-	-	159	222	185	184
Balikpapan Utara	-	-	4	27	120	46
Balikpapan Tengah	-	-	-	-	33	30
Balikpapan Barat	-	-	-	-	-	-
Balikpapan	-	-	163	261	362	279

Catatan/Note: ...

Sumber/Source: BPS, Statistik Pertanian Hortikultura SPH-SBS/BPS-Statistics Indonesia, Agricultural Statistic for Horticulture SPH-SBS

Tabel 5.2.2
Table

Produksi Tanaman Sayuran Menurut Kecamatan dan Jenis Tanaman di Kota Balikpapan (kuintal), 2021 dan 2022

Production of Vegetables by Subdistrict and Kind of Plant in Balikpapan Municipality (quintal), 2021 and 2022

Kecamatan <i>Subdistrict</i>	Bawang Merah <i>Shallot</i>		Cabai Besar/TW/Teropong <i>Chili/Big Chili</i>	
	2021	2022 ^x	2021	2022 ^x
(1)	(2)	(3)	(4)	(5)
Balikpapan Selatan	-	-	0	-
Balikpapan Kota	-	-	0	-
Balikpapan Timur	60	-	6 714	-
Balikpapan Utara	-	-	2 140	-
Balikpapan Tengah	-	-	0	-
Balikpapan Barat	-	-	0	-
Balikpapan	60	-	8 854	-

Lanjutan Tabel/Continued Table 5.2.2

Kecamatan Subdistrict	Cabai Keriting Curly Chili		Cabai Rawit Chili/Cayenne Pepper	
	2021	2022*	2021	2022*
(1)	(6)	(7)	(8)	(9)
Balikpapan Selatan	-	230	200	1 010
Balikpapan Kota	-	-	0	506
Balikpapan Timur	6 120	4 347	10 600	8 674
Balikpapan Utara	2 140	4 557	2 050	6 036
Balikpapan Tengah	-	8	14	-
Balikpapan Barat	-	-	728	2 600
Balikpapan	8 260	9 142	13 592	18 826

Lanjutan Tabel/Continued Table 5.2.2

Kecamatan Subdistrict	Kentang Potato		Kubis Cabbage		Tomat Tomato	
	2021	2022 ^x	2021	2022 ^x	2021	2022 ^x
(1)	(10)	(11)	(12)	(13)	(14)	(15)
Balikpapan Selatan	-	-	-	-	-	80
Balikpapan Kota	-	-	-	-	-	596
Balikpapan Timur	-	-	-	-	13 390	18 650
Balikpapan Utara	-	-	-	-	7 532	5 175
Balikpapan Tengah	-	-	-	-	13	16
Balikpapan Barat	-	-	-	-	714	1 270
Balikpapan	-	-	-	-	21 649	25 787

Lanjutan Tabel/Continued Table 5.2.2

Kecamatan Subdistrict	Bawang Putih Garlic		Komoditas daerah (Petsai/Sawi Chinese Cabbage)		Komoditas daerah (Kangkung Kale)	
	2021	2022 ^x	2021	2022 ^x	2021	2022 ^x
(1)	(14)	(15)	(16)	(17)	(18)	(19)
Balikpapan Selatan	-	-	-	888	2 100	1 547
Balikpapan Kota	-	-	-	686	1 440	1 280
Balikpapan Timur	-	-	32 000	51 650	37 412	32 724
Balikpapan Utara	-	-	670	3 530	20 590	14 482
Balikpapan Tengah	-	-	-	-	5 612	5 990
Balikpapan Barat	-	-	-	-	-	-
Balikpapan	-	-	32 670	56 754	67 154	56 023

Tabel
Table **5.2.3**

**Luas Panen Tanaman Sayuran dan Buah–Buahan
Semusim Menurut Jenis Tanaman di Kota Balikpapan
(ha), 2019 - 2022**

*Harvested Area of Seasonal Vegetables and Fruits by Kind of
Plant in Balikpapan Municipality (ha), 2019 - 2022*

Jenis Tanaman/Kind of Plants	2019	2020	2021	2022 ^x
(1)	(2)	(3)	(4)	(5)
Sayuran/Vegetables:				
Bawang Daun/ <i>Scallion</i>	1	2	8	28
Bawang Merah/ <i>Shallots</i>	8	2	1	-
Bawang Putih/ <i>Garlic</i>	-	-	-	-
Bayam/ <i>Spinach</i>	283	222	199	266
Buncis/ <i>String Bean</i>	83	76	63	76
Cabai Besar/TW/Teropong/ <i>Chili/Big Chili</i>	71	62	48	-
Cabai Keriting/ <i>Curly Chili</i>	46	57
Cabai Rawit/ <i>Chili/Cayenne Pepper</i>	102	106	79	109
Jamur Tiram/ <i>Mushrooms</i>
Jamur Merang/ <i>Mushrooms</i>	-	-
Jamur Lainnya/ <i>Mushrooms</i>	-	-
Kacang Merah/ <i>Red Beans</i>	-	-	-	-
Kacang Panjang/ <i>Long Beans</i>	119	86	74	100
Kangkung/ <i>Water Spinach</i>	444	389	362	279
Kembang Kol/ <i>Cauliflower</i>	-	-	-	2
Kentang/ <i>Potato</i>	-	-	-	-

Lanjutan Tabel/Continued Table 5.2.3

Jenis Tanaman/Kind of Plants	2019	2020	2021	2022^x
(1)	(2)	(3)	(4)	(5)
Ketimun/ <i>Cucumber</i>	116	106	77	105
Kubis/ <i>Cabbage</i>	-	-	-	-
Labu Siam/ <i>Chayote</i>	-	-	-	1
Lobak/ <i>Radish</i>	-	-	-	-
Petsai/ <i>Chinese Cabbage/Mustard Green</i>	280	212	163	261
Terung/ <i>Eggplant</i>	104	91	78	95
Tomat/ <i>Tomato</i>	80	78	75	101
Wortel/ <i>Carrot</i>	-	-	-	-
Buah-buahan/Fruits:				
Blewah/ <i>Blewah</i>	-	-	-	-
Melon/ <i>Melon</i>	8	11	7	11
Semangka/ <i>Watermelon</i>	41	30	7	11

Catatan/Note: ...

Sumber/Source: BPS, Statistik Pertanian Hortikultura SPH-SBS/BPS-Statistics Indonesia, *Agricultural Statistic for Horticulture SPH-SBS*

Tabel
Table **5.2.4**

Produksi Tanaman Sayuran dan Buah–Buahan Semusim Menurut Jenis Tanaman di Kota Balikpapan (kuintal), 2019 - 2022

Production of Seasonal Vegetables and Fruits by Kind of Plant in Balikpapan Municipality (quintal), 2019 - 2022

Jenis Tanaman/Kind of Plants	2019	2020	2021	2022*
(1)	(2)	(3)	(4)	(5)
Sayuran/Vegetables:				
Bawang Daun/ <i>Scallion</i>	50	90	610	1 655
Bawang Merah/ <i>Shallots</i>	644	210	60	-
Bawang Putih/ <i>Garlic</i>	-	-	-	-
Bayam/ <i>Spinach</i>	27 800	23 286	21 018	28 466
Buncis/ <i>String Bean</i>	15 278	15 766	12 175	15 955
Cabai Besar/TW/Teropong/ <i>Chili/Big Chili</i>	10 748	10 192	8 854	-
Cabai Keriting/ <i>Curly Chili</i>	8 260	9 142
Cabai Rawit/ <i>Chili/Cayenne Pepper</i>	15 581	18 048	13 592	18 826
Jamur Tiram ¹ / <i>Mushrooms¹</i>
Jamur Merang ¹ / <i>Mushrooms¹</i>	-	-
Jamur Lainnya ¹ / <i>Mushrooms¹</i>	-	-
Kacang Merah/ <i>Red Beans</i>	-	-	-	-
Kacang Panjang/ <i>Long Beans</i>	21 437	18 299	16 207	30 234
Kangkung/ <i>Water Spinach</i>	75 656	71 189	67 154	56 023
Kembang Kol/ <i>Cauliflower</i>	-	-	-	138
Kentang/ <i>Potato</i>	-	-	-	-

Lanjutan Tabel/Continued Table 5.2.4

Jenis Tanaman/Kind of Plants	2019	2020	2021	2022*
(1)	(2)	(3)	(4)	(5)
Ketimun/Cucumber	32 350	27 989	20 260	29 240
Kubis/Cabbage	-	-	-	-
Labu Siam/Chayote	-	-	-	350
Lobak/Radish	-	-	-	-
Petsai/Chinese Cabbage/Mustard Green	34 842	42 700	32 670	56 754
Terung/Eggplant	34 910	25 789	21 710	30 674
Tomat/Tomato	16 945	17 037	21 649	25 787
Wortel/Carrot	-	-	-	-
Buah–buahan/Fruits:				
Blewah/Blewah	-	-	-	-
Melon/Melon	1 610	2 570	1 920	2 720
Semangka/Watermelon	8 160	6 797	2 000	2 800

Catatan/Note: ...

Sumber/Source: BPS, Statistik Pertanian Hortikultura SPH-SBS/BPS-Statistics Indonesia, Agricultural Statistic for Horticulture SPH-SBS

Tabel
Table **5.2.5**

Luas Panen Tanaman Biofarmaka Menurut Kecamatan dan Jenis Tanaman di Kota Balikpapan (m²), 2021 dan 2022

Harvested Area of Medicinal Plants by Subdistrict and Kind of Plant in Balikpapan Municipality (m²), 2021 and 2022

Kecamatan <i>Subdistrict</i>	Jahe <i>Ginger</i>		Laos/Lengkuas <i>Galanga</i>		Kencur <i>East Indian Galangal</i>	
	2021	2022 ^x	2021	2022 ^x	2021	2022 ^x
(1)	(2)	(3)	(4)	(5)	(6)	(7)
Balikpapan Selatan	55	25	500	300	-	-
Balikpapan Kota	55	60	65	80	20	20
Balikpapan Timur	3 300	1 900	2 410	1 300	6 300	3 000
Balikpapan Utara	500	600	1 400	800	600	500
Balikpapan Tengah	3 624	2 824	530	600	1 230	680
Balikpapan Barat	310	25	190	95	250	80
Balikpapan	7 844	5 434	5 095	3 175	8 400	4 280

Lanjutan Tabel/Continued Table 5.2.5

Kecamatan Subdistrict	Kunyit Turmeric		Komoditas daerah Temulawak <i>Curcuma</i>		Komoditas daerah Mahkota Dewa <i>Crown of god</i>	
	2021	2022 ^x	2021	2022 ^x	2021	2022 ^x
(1)	(8)	(9)	(10)	(11)	(12)	(13)
Balikpapan Selatan	60	30	-	-	-	-
Balikpapan Kota	70	80	-	-	-	-
Balikpapan Timur	8 900	3 800	1 300	2 200	100	400
Balikpapan Utara	1 000	900	-	-	-	-
Balikpapan Tengah	1 600	700	200	200	30	300
Balikpapan Barat	230	70	100	25	-	6
Balikpapan	11 860	5 580	1 600	2 425	130	706

Catatan/Note: ...

Sumber/Source: BPS, Statistik Pertanian Hortikultura SPH-TBF/BPS-Statistics Indonesia, Agricultural Statistic for Horticulture SPH-TBF

Tabel
Table **5.2.6**

Produksi Tanaman Biofarmaka Menurut Kecamatan dan Jenis Tanaman di Kota Balikpapan (kg), 2021 dan 2022
Production of Medicinal Plants by Subdistrict and Kind of Plant in Balikpapan Municipality (kg), 2021 and 2022

Kecamatan <i>Subdistrict</i>	Jahe <i>Ginger</i>		Laos/Lengkuas <i>Galanga</i>		Kencur <i>East Indian Galangal</i>	
	2021	2022*	2021	2022*	2021	2022*
(1)	(2)	(3)	(4)	(5)	(6)	(7)
Balikpapan Selatan	355	88	3 300	1 107	-	-
Balikpapan Kota	140	200	205	500	23	20
Balikpapan Timur	18 900	5 750	10 960	4 420	12 600	11 700
Balikpapan Utara	1 700	1 100	4 400	2 600	1 050	500
Balikpapan Tengah	7 942	9 444	734	2 300	1 400	232
Balikpapan Barat	1 460	88	1 260	4 268	500	1 115
Balikpapan	30 497	16 670	20 859	15 195	15 573	13 567

Lanjutan Tabel/Continued Table 5.2.6

Kecamatan Subdistrict	Kunyit Turmeric		Komoditas daerah Temulawak <i>Curcuma</i>		Komoditas daerah Mahkota Dewa <i>Crown of god</i>	
	2021	2022 ^x	2021	2022 ^x	2021	2022 ^x
(1)	(8)	(9)	(10)	(11)	(12)	(13)
Balikpapan Selatan	390	98	-	-	-	-
Balikpapan Kota	220	285	-	-	-	-
Balikpapan Timur	56 700	15 350	12 000	5 300	9 600	7 200
Balikpapan Utara	3 000	1 750	-	-	-	-
Balikpapan Tengah	1 835	4 571	352	1 290	370	39 874
Balikpapan Barat	1 200	1 215	632	70	-	450
Balikpapan	63 345	23 269	12 984	6 660	9 970	47 524

Catatan/Note: ...

Sumber/Source: BPS, Statistik Pertanian Hortikultura SPH-TBF/BPS-Statistics Indonesia, Agricultural Statistic for Horticulture SPH-TBF

Tabel
Table **5.2.7**

Luas Panen Tanaman Biofarmaka Menurut Jenis Tanaman di Kota Balikpapan(m2), 2019 - 2022
Harvested Area of Medicinal Plants by Kind of Plant in Balikpapan Municipality (m2), 2019 - 2022

Jenis Tanaman <i>Kind of Plants</i>	2019	2020	2021	2022^x
(1)	(2)	(3)	(4)	(5)
Jeruk Nipis ¹	-	-	135	2 845
Mahkota Dewa ¹ / <i>Phaleria Macrocarpa</i> ¹	340	750	130	706
Serai	-	-	51 870	127 450
Jahe/ <i>Ginger</i>	6 220	8 507	7 844	5 434
Kapulaga/ <i>Java Cardamon</i>	-	-	900	900
Kencur/ <i>East Indian Galangal</i>	6 240	4 855	8 400	4 280
Kunyit/ <i>Turmeric</i>	6 480	10 600	11 860	5 580
Laos/ <i>Lengkuas/Galanga</i>	9 948	11 663	5 095	3 175
Lempuyang/ <i>Zingiber Aromaticum</i>	-	-	-	4
Lidah Buaya/ <i>Aloevera</i>	785	950	-	-
Mengkudu ¹ / <i>Indian Mulberry</i> ¹	560	470	1 120	739
Temuireng/ <i>Black Turmeric</i>	300	400	500	835
Temukunci/ <i>Chinese Keys</i>	960	1 320	1 090	805
Temulawak/ <i>Java Turmeric</i>	1 210	1 625	1 600	2 425
Sambiloto/ <i>King of Bitter</i>	130	170	200	-

Catatan/Note: ¹ Satuan luas panen dalam pohon/*The unit of harvested area are tree*

Sumber/Source: BPS, Statistik Pertanian Hortikultura SPH-TBF/BPS-Statistics Indonesia, *Agricultural Statistic for Horticulture SPH-TBF*

Tabel
Table **5.2.8**

**Produksi Tanaman Biofarmaka Menurut Jenis
Tanaman di Kota Balikpapan (kg), 2019 - 2022**

*Production of Medicinal Plants by Kind of Plant in Balikpapan
Municipality (kg), 2019 - 2022*

Jenis Tanaman <i>Kind of Plants</i>	2019	2020	2021	2022*
(1)	(2)	(3)	(4)	(5)
Jeruk Nipis	-	-	725	16 740
Mahkota Dewa/ <i>Phaleria Macrocarpa</i>	8 280	15 400	9 970	47 524
Serai	-	-	345 765	432 665
Jahe/ <i>Ginger</i>	18 598	26 862	30 497	16 670
Kapulaga/ <i>Java Cardamon</i>	800	1 300	3 300	2 600
Kencur/ <i>East Indian Galangal</i>	12 075	18 599	15 573	13 567
Kunyit/ <i>Turmeric</i>	17 525	50 513	63 345	23 269
Laos/Lengkuas/ <i>Galanga</i>	32 960	50 921	20 859	15 195
Lempuyang/ <i>Zingiber Aromaticum</i>	-	-	-	12
Lidah Buaya/ <i>Aloevera</i>	2 840	2 038	-	-
Mengkudu/ <i>Indian Mulberry</i>	1 164	2 120	2 320	6 776
Temuireng/ <i>Black Turmeric</i>	900	2 000	3 000	1 222
Temukunci/ <i>Chinese Keys</i>	2 260	5 990	1 880	1 058
Temulawak/ <i>Java Turmeric</i>	2 615	16 120	12 984	6 660
Sambiloto/ <i>King of Bitter</i>	410	335	165	-

Catatan/Note: ...

Sumber/Source: BPS, Statistik Pertanian Hortikultura SPH-TBF/BPS-Statistics Indonesia, Agricultural Statistic for Horticulture SPH-TBF

Tabel 5.2.9 **Luas Panen Tanaman Hias Menurut Kecamatan dan Jenis Tanaman di Kota Balikpapan (m²), 2021 dan 2022**
Harvested Area of Ornamental Plants by Subdistrict and Kind of Plant in Balikpapan Municipality (m²), 2021 and 2022

Kecamatan Subdistrict	Angrek Pot/ <i>Orchid</i>		Anggrek Potong/ <i>Orchid</i>	
	2021	2022 ^x	2021	2022 ^x
(1)	(2)	(3)	(4)	(5)
Balikpapan Selatan	553	550	-	-
Balikpapan Kota	100	100	-	-
Balikpapan Timur	650	1 000	4 600	2 350
Balikpapan Utara	-	250	1 000	500
Balikpapan Tengah	900	1 680	500	450
Balikpapan Barat	-	-	-	-
Balikpapan	2 203	3 580	6 100	3 300

Lanjutan Tabel/Continued Table 5.2.9

Kecamatan Subdistrict	Krisan/Chrysantemum		Mawar/Rose	
	2021	2022 ^x	2021	2022 ^x
(1)	(6)	(7)	(8)	(9)
Balikpapan Selatan	-	5	86	55
Balikpapan Kota	-	-	80	120
Balikpapan Timur	5 200	-	4 200	6 000
Balikpapan Utara	-	-	200	210
Balikpapan Tengah	-	-	950	820
Balikpapan Barat	-	-	300	19
Balikpapan	5 200	5	5 816	7 224

Lanjutan Tabel/Continued Table 5.2.9

Kecamatan Subdistrict	Sedap Malam/Tuberose		Komoditas daerah Sri Rejeki/Aglanema		Komoditas daerah Pakis/Fern	
	2021	2022 ^x	2021	2022 ^x	2021	2022 ^x
(1)	(8)	(9)	(10)	(11)	(12)	(13)
Balikpapan Selatan	-	-	-	-	59	44
Balikpapan Kota	-	-	100	105	20	20
Balikpapan Timur	2 150	-	4600	675	4 360	4 660
Balikpapan Utara	-	-	-	60	400	70
Balikpapan Tengah	-	-	-	160	-	-
Balikpapan Barat	-	-	-	-	-	-
Balikpapan	2 150	-	4 700	1 000	4 839	4 794

Catatan/Note: ...

Sumber/Source: BPS, Statistik Pertanian Hortikultura SPH-TH/BPS-Statistics Indonesia, Agricultural Statistik for Horticulture SPH-TH

Tabel
Table 5.2.10

Produksi Tanaman Hias Menurut Kecamatan dan Jenis Tanaman di Kota Balikpapan (tangkai), 2021 dan 2022
Production of Ornamental Plants by Subdistrict and Kind of Plant in Balikpapan Municipality (stalks), 2021 and 2022

Kecamatan Subdistrict	Angrek Pot/ <i>Orchid</i>		Anggrek Potong/ <i>Orchid</i>	
	2021	2022 ^x	2021	2022 ^x
(1)	(2)	(3)	(4)	(5)
Balikpapan Selatan	3 024	2 016	-	-
Balikpapan Kota	300	340	-	-
Balikpapan Timur	650	1 750	6 200	6 200
Balikpapan Utara	-	700	3 500	2 450
Balikpapan Tengah	2 100	1 680	1 800	1 900
Balikpapan Barat	-	-	-	-
Balikpapan	6 074	6 486	11 500	10 550

Lanjutan Tabel/Continued Table 5.2.10

Kecamatan Subdistrict	Krisan/Chrysantemum		Mawar/Rose	
	2021	2022 ^x	2021	2022 ^x
(1)	(6)	(7)	(8)	(9)
Balikpapan Selatan	-	10	570	779
Balikpapan Kota	-	-	260	375
Balikpapan Timur	5 200	-	9 900	24 700
Balikpapan Utara	-	-	1 000	1 050
Balikpapan Tengah	-	-	3 960	2 280
Balikpapan Barat	-	-	1 000	942
Balikpapan	5 200	10	16 690	30 126

Lanjutan Tabel/Continued Table 5.2.10

Kecamatan Subdistrict	Sedap Malam/Tuberose		Komoditas daerah Sri Rejeki/Aglaonema		Komoditas daerah Pakis/Fern	
	2021	2022 ^x	2021	2022 ^x	2021	2022 ^x
(1)	(8)	(9)	(10)	(11)	(12)	(13)
Balikpapan Selatan	-	-	-	-	660	2 530
Balikpapan Kota	-	-	325	340	60	85
Balikpapan Timur	4 600	-	4 600	2 550	9 740	4 660
Balikpapan Utara	-	-	-	160	800	165
Balikpapan Tengah	-	-	-	210	-	-
Balikpapan Barat	-	-	-	-	-	-
Balikpapan	4 600	-	4 925	3 260	11 260	7 440

Catatan/Note: ...

Sumber/Source: BPS, Statistik Pertanian Hortikultura SPH-TH/BPS-Statistics Indonesia, Agricultural Statistik for Horticulture SPH-TH

Tabel 5.2.11 Luas Panen Tanaman Hias Menurut Jenis Tanaman di Kota Balikpapan (m²), 2019 - 2022
Table 5.2.11 Harvested Area of Ornamental Plants by Kind of Plant in Balikpapan Municipality (m²), 2019 - 2022

Jenis Tanaman Kind of Plants	2019	2020	2021	2022 ^x
(1)	(2)	(3)	(4)	(5)
Sri Rejeki/ <i>Aglaonema</i>	2 692	2170	4 700	1 000
Anggrek Pot/ <i>Orchid</i>	16 907	5 078	2 203	3 580
Anggrek Potong/ <i>Orchid</i>	6 100	3 300
Anthurium Bunga/ <i>Flamingo Lily Flower</i>	4 053	4 070	435	1 965
Bromelia	40	40
Bugenvil	940	1 670
Hanjuang/ <i>Cordyline</i>	-	-	40	40
Dracaena/ <i>Dracaena</i>	-	-	-	-
Gerbera (<i>Herbras</i>)	-	-	-	-
Heliconia (Pisang-Pisangan)	634	649	40	190
Ixora (<i>Soka</i>)	3 377	2 807	490	720
Krisan/ <i>Chrysantemum</i>	-	1 500	5 200	5
Mawar/ <i>Rose</i>	1 590	2 066	5 816	7 224
Melati/ <i>Jasmine</i>	1 325	1 491	1 074	370
Pakis/ <i>Leather Leaf Fern</i>	499	864	4 839	4 794
Palem/ <i>Palm</i> ¹	4 695	1 252	260	168
Phylodendron/ <i>Phylodendron</i>	-	-	240	80
Puring	490	1 080
Sansevieria (<i>Pedang-Pedangan</i>)	943	1 121	90	120
Sedap Malam/ <i>Tuberose</i>	800	650	2 150	-

Catatan/Note: ¹ Satuan pengukuran dalam pohon/*The unit of measurement are tree*

Sumber/Source: BPS, Statistik Pertanian Hortikultura SPH-SBS/BPS-Statistics Indonesia, Agricultural Statistic for Horticulture SPH-SBS

Tabel
Table 5.2.12

Produksi Tanaman Hias Menurut Jenis Tanaman di Kota Balikpapan (tangkai), 2019 - 2022
Production of Ornamental Plants by Kind of Plant (stalks), 2019 - 2022

Jenis Tanaman <i>Kind of Plants</i>	2019	2020	2021	2022 ^x
(1)	(2)	(3)	(4)	(5)
Sri Rejeki/ <i>Aglaonema</i> ¹	9 055	8 690	4 925	3 260
Anggrek Pot ¹ / <i>Orchid</i> ¹	79 741	31 598	6 074	6 486
Anggrek Potong/ <i>Orchid</i>	11 500	10 550
Anthurium Bunga ¹ / <i>Flamingo Lily Flower</i> ¹	16 354	17 030	920	6 077
Bromelia ¹	100	110
Bugenvil ¹	1 000	2 765
Cordyline ¹	-	-	100	130
Dracaena ¹ / <i>Dracaena</i> ¹	-	-	-	-
Gerbera (<i>Herbras</i>)	-	-	-	-
Heliconia (<i>Pisang-Pisangan</i>) ¹	1 608	1 405	190	340
<i>Ixora (Soka)</i> ¹	13 235	13 155	1 320	2 340
Krisan/ <i>Chrysantemum</i>	-	7 900	5 200	10
Mawar/Rose	4 790	9 259	16 690	30 126
Melati ² / <i>Jasmine</i> ²	5 357	4 139	1 737	782
Pakis ² / <i>Leather Leaf Fern</i> ²	2 507	4 365	11 260	7 440
Palem ¹ / <i>Palm</i> ¹	10 119	3 828	365	327
Phylodendron ¹ / <i>Phylodendron</i> ¹	-	-	300	130
Puring ¹	550	2 640
Sansevieria (<i>Pedang-Pedangan</i>) ¹	2 682	3 200	160	195
Sedap Malam/ <i>Tuberose</i>	1 700	1 300	4 600	-

Catatan/Note: ¹ Satuan produksi dalam pohon/*The unit of production are tree*

² Satuan produksi dalam kg/*The unit of production are kg*

Sumber/Source: BPS, Statistik Pertanian Hortikultura SPH-TH/BPS-Statistics Indonesia, *Agricultural Statistik for Horticulture SPH-TH*

Tabel 5.2.13 **Produksi Buah-buahan Menurut Kecamatan dan Jenis Tanaman di Kota Balikpapan (kuintal), 2021 and 2022**
Table **5.2.13** **Production of Fruits by Subdistrict and Kind of Plant in in Balikpapan Municipality (kuintal), 2021 and 2022**

Kecamatan Subdistrict	Mangga/Mango		Durian/Durian	
	2021	2022 ^x	2021	2022 ^x
(1)	(2)	(3)	(4)	(5)
Balikpapan Selatan	7	71	-	-
Balikpapan Kota	800	70	-	-
Balikpapan Timur	16	774	-	5 600
Balikpapan Utara	200	-	125	1 760
Balikpapan Tengah	145	260	-	-
Balikpapan Barat	334	811	34	-
Balikpapan	1 502	1 986	159	7 360

Lanjutan Tabel/Continued Table 5.2.13

Kecamatan Subdistrict	Jeruk Siam/Orange/Tangerine		Pisang/Banana	
	2021	2022 ^x	2021	2022 ^x
(1)	(2)	(3)	(4)	(5)
Balikpapan Selatan	-	-	101	100
Balikpapan Kota	-	-	485	400
Balikpapan Timur	-	1 266	34 150	4 750
Balikpapan Utara	5	-	6 300	47 000
Balikpapan Tengah	-	-	320	643
Balikpapan Barat	-	-	800	950
Balikpapan	5	1 266	42 156	53 843

Lanjutan Tabel/Continued Table 5.2.13

Kecamatan Subdistrict	Pepaya/Papaya		Salak/Snakefruit	
	2021	2022 ^x	2021	2022 ^x
(1)	(2)	(3)	(4)	(5)
Balikpapan Selatan	-	105	-	-
Balikpapan Kota	60	60	-	-
Balikpapan Timur	82 400	45 800	590	880
Balikpapan Utara	87 400	38 500	23 480	340 000
Balikpapan Tengah	68	-	-	-
Balikpapan Barat	476	400	203	150
Balikpapan	170 404	84 865	24 273	341 030

Lanjutan Tabel/*Continued Table* 5.2.13

Kecamatan Subdistrict	Komoditas Daerah (Buah Naga/ Dragon fruit)		Komoditas Daerah (Nangka/ Cempedak/ Jackfruit/Campedak)	
	2021	2022 ^x	2021	2022 ^x
(1)	(10)	(11)	(12)	(13)
Balikpapan Selatan	-	-	19	25
Balikpapan Kota	65	120	700	850
Balikpapan Timur	-	-	9 250	3 440
Balikpapan Utara	25 900	19 600	720	600
Balikpapan Tengah	-	-	116	-
Balikpapan Barat	-	-	1 196	1 314
Balikpapan	25 965	19 720	12 001	6 229

Catatan/Note: ...

Sumber/Source: BPS, Statistik Pertanian Hortikultura SPH-BST/BPS-Statistics Indonesia, Agricultural Statistic for Horticulture SPH-BST

Tabel 5.2.14 **Produksi Buah–Buahan dan Sayuran Tahunan Menurut Jenis Tanaman (kuintal), 2019 - 2022**
Production of Annual Fruits and Vegetables by Kind of Plant (quintal), 2019 - 2022

Jenis Tanaman/Kind of Plants	2019	2020	2021	2022 ^x
(1)	(2)	(3)	(4)	(5)
Buah–Buahan/Fruits:				
Alpukat/Avocado	235	113	226	874
Belimbing/Star Fruit	1 616	1 435	2 573	6 188
Duku/Langsar/Kokosan/Duku	40	160	-	348
Durian/Durian	1 950	1 545	159	7 360
Jambu Biji/Guava	387	1 080	1 516	1 308
Jambu Air/Water Apple	1 187	4 385	1 389	2 197
Jeruk Siam/Keprok/Orange/Tangerine	168	-	5	1 266
Jeruk Besar/Pomelo	11	30	-	-
Mangga/Mango	2 162	1 278	1 502	1 986
Manggis/Mangosteen	5	66	3	1 947
Nangka/Cempedak/Jackfruit	3 534	2 969	12 001	6 229
Nenas/Pineapple	746	406	2 274	1 436
Pepaya/Papaya	152 070	52 313	170 404	84 865
Pisang/Banana	148 600	34 809	42 156	53 843
Rambutan/Rambutan	10 060	2 190	2 275	27 464
Salak/Snakefruit	110 269	159 436	24 273	341 030
Sawo/Sapodilla/Sawo	1 159	2 637	2 802	3 814

Catatan/Note: ...
 Sumber/Source: BPS, Statistik Pertanian Hortikultura SPH-BST/BPS-Statistics Indonesia, Agricultural Statistic for Horticulture SPH-BST

Lanjutan Tabel/*Continued Table* 5.1.14

Jenis Tanaman/Kind of Plants	2019	2020	2021	2022*
(1)	(2)	(3)	(4)	(5)
Sirsak/ <i>Soursop</i>	448	1 887	1 159	2 071
Sukun/ <i>Breadfruit</i>	457	2 350	310	858
Anggur	-	-	-	-
Apel	-	-	-	-
Buah Naga	25 965	19 720
Jeruk Lemon	356	484
Lengkeng	-	1 871
Sayuran/Vegetables:				
Melinjo/ <i>Gnetum/Melinjo</i>	253	533	242	461
Petai/ <i>Twisted Cluster Bean</i>	90	177	384	2 203

Catatan/*Note:* ...Sumber/*Source:* BPS, Statistik Pertanian Hortikultura SPH-BST/*BPS-Statistics Indonesia, Agricultural Statistic for Horticulture SPH-BST*

5.3 PERKEBUNAN
ESTATE CROPS

Tabel 5.3.1 Luas Areal Tanaman Perkebunan Menurut Jenis Tanaman (ha) di Kota Balikpapan, 2018 - 2022
Planted Area of Estate Crops by Type of Crops (ha) in Balikpapan Municipality, 2018 - 2022

Tahun Year	Karet Rubber	Lada Pepper	Kelapa Coconut	Kakao Cocoa
(1)	(2)	(3)	(4)	(5)
2018	4 501,50	97,25	999,73	7,00
2019	4 472,00	105,00	996,09	7,00
2020	4 480,00	109,75	996,50	-
2021	4 499,00	108,00	942,25	5,00
2022	4 476,00	109,75	996,25	2,50

Lanjutan Tabel/Continued Table 5.3.1

Tahun Year	Kemiri Candlenut	Kopi Coffee	Cengkeh Clove	Kelapa Sawit Palm	Lainnya Other
(1)	(6)	(7)	(8)	(9)	(10)
2018	40,00	11,00	-	33,50	8,00
2019	35,00	6,00	-	35,00	19,74
2020	-	-	-	36,00	-
2021	25,00	9,50	-	44,50	12,24
2022	11,00	3,00	-	46,00	13,50

Catatan/Note: ...

Sumber/Source: Dinas Pangan, Pertanian dan Perikanan Kota Balikpapan/ Food, Agriculture and Fisheries Agency in Balikpapan Municipality

Tabel 5.3.2
Table

Produksi Perkebunan Menurut Jenis Tanaman (ton) di Kota Balikpapan, 2018- 2022

Production of Estate by Type of Crops (ton) in Balikpapan Municipality, 2018 - 2022

Tahun Subdistrict	Karet Rubber	Lada Pepper	Kelapa Coconut	Kakao Cocoa
(1)	(2)	(3)	(4)	(5)
2018	8 149,60	23,72	454,58	1,00
2019	8 600,00	55,84	477,45	1,77
2020	8 988,00	80,99	479,52	-
2021	13 554,96	103,95	567,06	-
2022	15 321,60	205,51	561,80	-

Lanjutan Tabel/Continued Table 5.3.2

Tahun Year	Kemiri Candlenut	Kopi Coffee	Cengkeh Clove	Kelapa Sawit Palm	Lainnya Other
(1)	(6)	(7)	(8)	(9)	(10)
2018	19,80	2,70	-	195,50	-
2019	30,20	2,04	-	195,61	-
2020	-	-	-	200,10	-
2021	1,14	0,90	-	0,27	-
2022	0,60	0,70	-	195,50	-

Catatan/Note: ...

Sumber/Source: Dinas Pangan, Pertanian dan Perikanan Kota Balikpapan/ Food, Agriculture and Fisheries Agency in Balikpapan Municipality

<https://balikpapankota.bps.go.id>

5.4 PETERNAKAN
LIVESTOCK

Tabel 5.4.1 **Populasi Ternak Menurut Kecamatan dan Jenis Ternak di Kota Balikpapan, 2022**
Livestock Population by Subdistrict and Kind of Livestock in Balikpapan Municipality, 2022

Kecamatan Subdistrict	Sapi Perah Dairy Cattle	Sapi Potong Beef Cattle	Kerbau Buffalo	Kuda Horse	Kambing Goat	Domba Sheep	Babi Pig
(1)	(2)	(3)	(4)	(5)	(6)	(7)	(8)
Balikpapan Selatan	-	55	-	-	85	2	-
Balikpapan Kota	-	-	-	-	-	-	-
Balikpapan Timur	-	843	57	-	316	-	159
Balikpapan Utara	-	369	3	30	260	65	312
Balikpapan Tengah	-	34	-	-	120	35	-
Balikpapan Barat	-	42	10	20	126	-	-
Balikpapan 2022	-	1 343	70	50	907	102	471

Catatan/Note: ...
Sumber/Source: Dinas Pangan, Pertanian dan Perikanan Kota Balikpapan/ *Food, Agriculture and Fisheries Agency in Balikpapan Municipality*

Tabel
Table 5.4.2**Populasi Unggas Menurut Kecamatan dan Jenis Unggas di Kota Balikpapan, 2022***Poultry Population by Subdistrict and Kind of Poultry in Balikpapan Municipality, 2022*

Kecamatan Subdistrict	Ayam Kampung Native Chicken	Ayam Petelur Layer	Ayam Ras Pedaging Broiler	Ayam Buras Free Range	Itik Duck	Itik Manila Muscovy Duck
(1)	(2)	(3)	(4)	(5)	(6)	(7)
Balikpapan Selatan	30 600	-	-	-	421	30
Balikpapan Kota	50	-	-	-	10	10
Balikpapan Timur	43 420	-	30 269	-	7 682	-
Balikpapan Utara	15 916	106 900	120 000	-	440	441
Balikpapan Tengah	5 430	-	-	-	133	100
Balikpapan Barat	6 500	-	-	-	250	250
Balikpapan 2022	101 916	106 900	150 269	-	8 936	831

Catatan/Note: ...

Sumber/Source: Dinas Pangan, Pertanian dan Perikanan Kota Balikpapan/ *Food, Agriculture and Fisheries Agency in Balikpapan Municipality*

Tabel 5.4.3 Jumlah Ternak yang Dipotong Menurut Kecamatan dan Jenis Ternak di Kota Balikpapan, 2022
Livestock Slaughtered by Subdistrict and Kind of Livestock in Balikpapan Municipality, 2022

Kecamatan Subdistrict	Sapi Potong Beef Cattle	Kerbau Buffalo	Kuda Horse	Kambing Goat	Domba Sheep	Babi Pig
(1)	(2)	(3)	(4)	(5)	(6)	(7)
Balikpapan Selatan	722	-	-	211	-	-
Balikpapan Kota	400	-	-	136	8	-
Balikpapan Timur	361	-	-	127	1	-
Balikpapan Utara	4 790	149	-	160	5	-
Balikpapan Tengah	372	-	-	133	1	-
Balikpapan Barat	331	-	-	95	0	-
Balikpapan 2022	7 125	-	-	862	15	-

Catatan/Note: ...
 Sumber/Source: Dinas Pangan, Pertanian dan Perikanan Kota Balikpapan/ Food, Agriculture and Fisheries Agency in Balikpapan Municipality

5.5 PERIKANAN FISHERY

Tabel 5.5.1 **Produksi Perikanan Menurut Sub Sektor (Ton) di Kota Balikpapan, Tahun 2018-2022**
Fishery Production by Sub Sector (Ton) in Balikpapan Municipality, 2018-2022

Kecamatan Subdistrict	2018	2019	2020	2021	2022
(1)	(2)	(3)	(4)	(5)	(6)
Perikanan Laut <i>Marine Fisheries</i>	4 145,05	6 117,63	4 409,23	4 552,80	...
Perikanan Perairan Umum <i>Open Water Fisheries</i>	-	-	-	-	...
Perikanan Darat <i>Inland Fisheries</i>	391,238	287,91	275,49	486,24	...
a. Budidaya Tambak <i>Brackish Water Pond</i>	186 776	123,62	77,80	274,17	...
b. Budidaya Kolam <i>Fresh Water Pond</i>	185 147	119,10	119,88	52,47	...
c. Lainnya <i>Other</i>	19,315	25,10	77,80	159,60	...

Catatan/Note: ...

Sumber/Source: Dinas Pangan, Pertanian dan Perikanan Kota Balikpapan/ *Food, Agriculture and Fisheries Agency in Balikpapan Municipality*

Tabel 5.5.2 **Produksi dan Nilai Produksi Perikanan Menurut Sub Sektor di Kota Balikpapan, 2022**
Fishery Production and Production Value by Sub Sector in Balikpapan Municipality, 2022

Kecamatan Subdistrict	Produksi (Ton) Production	Nilai Produksi (000 Rp) Production Value
(1)	(2)	(3)
Perikanan Laut <i>Marine Fisheries</i>	4 251,214	85 282,926
Perikanan Perairan Umum <i>Open Water Fisheries</i>	-	-
Perikanan Darat <i>Inland Fisheries</i>	548,330	10 619,807
a. Budidaya Tambak <i>Brackish Water Pond</i>	79,544	5 947,326
b. Budidaya Kolam <i>Fresh Water Pond</i>	143,386	3 045,480
c. Lainnya <i>Other</i>	325,400	1 627,000

Catatan/Note: ...
 Sumber/Source: Dinas Pangan, Pertanian dan Perikanan Kota Balikpapan/ *Food, Agriculture and Fisheries Agency in Balikpapan Municipality*

Tabel
Table **5.5.3**

**Produksi Perikanan Menurut Jenis Ikan di Kota
Balikpapan, 2018-2022**

*Fishery Production by Kind of Fish in Balikpapan Municipality,
2018-2022*

Jenis Perikanan <i>Type of Fisheries</i>	2018	2019	2020	2021	2022
(1)	(2)	(3)	(4)	(5)	(6)
Ikan	4 144,65	5 764,00	4 144,59	1 921,77	1 557,08
-Mayung	14,39	19,00	7,45	38,26	54,63
-Merah Bambangan	32,13	66,00	91,08	106,51	71,85
-Kakap	11,83	9,00	0,07	0,18	2,18
-Gulama	-	-	-	-	-
-Cucut	26,34	8,00	3,68	-	-
-Bawal	0,62	2,00	6,67	3,55	8,80
-Belanak	-	-	-	-	-
-Kuro	-	-	-	-	-
-Teri	95,19	46,00	22,99	118,99	518,81
-Kembung	81,15	77,00	6,65	214,54	89,78
-Ikan Lainnya	3 883,00	5 537,00	4 006,00	1 439,74	811,03
Udang	150,88	186,20	150,18	163,33	104,10
-Udang Windu	10,81	10,00	3,47	1,75	3,58
-Udang Putih	19,85	55,00	72,41	84,97	30,78
-Udang Dogol	13,98	115,00	61,30	75,78	69,30
-Udang Lainnya	106,24	6,20	13,00	0,83	0,44
Kepiting	61,90	6,60	3,06	6,21	31,81
Lainnya	14,63	36,00	7,46	36,40	49,05
-Cumi-cumi	14,63	36,00	7,46	36,40	49,05
-Sotong	-	-	-	-	-

Catatan/Note: ...

Sumber/Source: Dinas Pangan, Pertanian dan Perikanan Kota Balikpapan/ *Food, Agriculture and Fisheries Agency in Balikpapan Municipality*

Tabel 5.5.4 **Banyaknya Perahu/Kapal Penangkap Ikan Menurut Jenisnya di Kota Balikpapan, Tahun 2018-2022**
Number of Fishing Boats by Kind in Balikpapan Municipality, 2018-2022

Jenis Perahu <i>Type of Boats</i>	2018	2019	2020	2021	2022
(1)	(2)	(3)	(4)	(5)	(6)
Perahu Tanpa Motor/ <i>Boat Without Motor</i>	-	-	-	-	-
Perahu Motor Tempel/ <i>Outboard Motorboat</i>	100	200	218	218	220

Catatan/Note: ...
 Sumber/Source: Dinas Pangan, Pertanian dan Perikanan Kota Balikpapan/ *Food, Agriculture and Fisheries Agency in Balikpapan Municipality*

2022 PT. PLN (Persero)

Produksi Listrik
Electricity Production

R
a
y
o
n

Balikpapan Selatan	951,98 Juta KWh Million KWh
Balikpapan Utara	500,57 Juta KWh Million KWh

Listrik Terjual
Electricity Sold

Balikpapan Selatan	661,33 Juta KWh Million KWh
Balikpapan Utara	467,31 Juta KWh Million KWh

Susut/Hilang
Shrinkage/Lost

Balikpapan Selatan	38,87 Juta KWh Million KWh
Balikpapan Utara	17,37 Juta KWh Million KWh

Jumlah Pelanggan Listrik Menurut Rayon


Number of Registered Electricity Customers by Rayon

2018-2022

Ribu Pelanggan
Thousand customers

Rayon

Balikpapan Selatan
Balikpapan Utara



PENJELASAN TEKNIS

1. Pengumpulan data industri besar dan sedang dilakukan melalui Survei Industri Besar dan Sedang yang dilaksanakan setiap tahun secara lengkap (sensus) sejak tahun 1975. Survei Industri Besar dan Sedang mencakup semua perusahaan industri yang mempunyai tenaga kerja 20 orang atau lebih dengan menggunakan kuesioner II A.
2. Klasifikasi industri yang digunakan dalam survei ini berdasar kepada Klasifikasi Baku Lapangan Usaha Indonesia (KBLI). KBLI adalah klasifikasi lapangan usaha yang berdasar kepada International Standard Industrial Classification of All Economic Activities (ISIC) revisi 4 yang telah disesuaikan dengan kondisi Indonesia.
3. Industri manufaktur adalah suatu kegiatan ekonomi yang melakukan kegiatan mengubah suatu barang dasar secara mekanis, kimia, atau dengan tangan sehingga menjadi barang jadi/setengah jadi, dan atau barang yang kurang nilainya menjadi barang yang lebih tinggi nilainya, dan sifatnya lebih dekat kepada pemakai akhir. Termasuk dalam kegiatan ini adalah jasa industri dan

TECHNICAL NOTES

1. *Data collection of large and medium scale manufacturing is conducted through The Large and Medium Manufacturing Establishment Survey that has been done annually for all industries (census) since 1975. Large and Medium Manufacturing Establishment Survey covers all manufactures/ industries with 20 workers or more by questionnaire II A.*
2. *The industrial classification adopted in this survey refers to the Klasifikasi Baku Lapangan Usaha Indonesia (KBLI). KBLI is classification of economic activities based on the International Standard Industrial Classification of All Economic Activities (ISIC rev 4) that has been modified according to the local condition in Indonesia.*
3. Manufacturing **industry** *is defined as an economic activity processing basic goods mechanically, chemicals or manually into final or intermediate goods. It is also defined as processing of lower value goods into higher value goods as final or intermediate products. The activities also include services for manufacturing and assembling.*

pekerjaan perakitan.

4. **Jasa industri** adalah kegiatan industri yang melayani keperluan pihak lain. Pada kegiatan ini bahan baku disediakan oleh pihak lain sedangkan pihak pengolah hanya melakukan pengolahannya dengan mendapat imbalan sebagai balas jasa (upah maklon).
4. **Services for manufacturing** is defined as a manufacturing activity which serving other manufacturing establishments. In this case, raw materials are supplied by others while the workers are paid as a compensation for processing raw materials.
5. **Perusahaan atau usaha industri** adalah suatu unit (kesatuan) usaha yang melakukan kegiatan ekonomi, bertujuan menghasilkan barang atau jasa, terletak pada suatu bangunan atau lokasi tertentu, dan mempunyai catatan administrasi tersendiri mengenai produksi dan struktur biaya serta ada seorang atau lebih yang bertanggung jawab atas usaha tersebut.
5. **A manufacturing establishment** is defined as a production unit engaged in economic activity, producing goods or services, located in a building or in a certain location, keeping a business record concerning the production and cost structure, and having a person or more that are responsible to those activities.
6. Industri manufaktur dikelompokkan ke dalam 4 golongan berdasarkan banyaknya pekerja, yaitu: industri besar (100 orang pekerja atau lebih), industri sedang/menengah (20–99 orang pekerja), industri kecil (5–19 orang pekerja), dan industri mikro (1–4 orang pekerja).
6. Manufacturing industries are categorized into four groups, based on the number of employees: large scale manufacturing (100 employees or more), medium scale manufacturing (20–99 employees), small scale manufacturing (5–19 employees), and micro industry (1–4 employees).
7. Pelanggan adalah individu atau
7. Customers are individuals or groups, whether household, company or non-profit

kelompok, baik rumah tangga, perusahaan atau institusi non profit yang membeli air bersih dari perusahaan air bersih.

8. Air disalurkan adalah volume air bersih dari perusahaan air bersih.

institutions that buy water supply from water supply establishment.

8. *Distributed water is the volume of water supply from water supply establishment.*

<https://balikpapankota.bps.go.id>

ULASAN**Industri**

Berdasarkan data dari Kamar Dagang dan Industri (Kadin) Kota Balikpapan, jumlah usaha kecil yang mendapat sertifikat kompetensi dan kualifikasi perusahaan pada tahun 2022 turun, dari 97 usaha kecil di tahun 2021 menjadi 53 usaha kecil di tahun 2022. Sementara jumlah usaha non kecil yang mendapat sertifikat kompetensi dan kualifikasi perusahaan pada tahun 2022 turun, dari 102 usaha non kecil di tahun 2021 menjadi 81 usaha non kecil di tahun 2022.

Energi

Jumlah pelanggan listrik di Kota Balikpapan mengalami peningkatan dari tahun 2022 ke tahun 2021. Berdasarkan data dari PT PLN Area Balikpapan, pada tahun 2022 pelanggan listrik PLN ada sebanyak 254.585 pelanggan, yang menunjukkan adanya kenaikan jumlah pelanggan dari tahun 2021 sebanyak 245.471 pelanggan. Dari jumlah tersebut, 136.177 berada pada rayon Balikpapan Selatan dan 118.408 berada pada rayon Balikpapan Utara.

Tak hanya PLN, jumlah pelanggan air PDAM di Kota Balikpapan juga mengalami peningkatan dari tahun 2021 ke tahun 2022. Berdasarkan data dari PDAM Kota Balikpapan,

DESCRIPTION**Industry**

Based on data from the Balikpapan Municipality Chamber of Commerce and Industry (Kadin), the number of small businesses that have received competency and company qualification certificates in 2022 decreased from 97 small businesses in 2021 to 53 small businesses in 2022. Meanwhile, the number of non-small businesses that received certificates the company's competencies and qualifications in 2022 decreased from 102 non-small businesses in 2021 to 81 non-small businesses in 2022.

Energy

The number of electricity customers in Balikpapan municipality has increased from 2022 to 2021. Based on data from PT PLN Area Balikpapan, in 2022 PLN electricity customers were 254.585 customers, which showed an increase in the number of customers from 245.471 customers in 2021. Of these, 136.177 were in South Balikpapan rayon and 118.408 were in North Balikpapan rayon.

Not only PLN, the number of PDAM water customers in Balikpapan City also increased from 2021 to 2022. Based on data from PDAM Kota Balikpapan, in 2022 the water customers of PDAM

pada tahun 2022 pelanggan air PDAM Kota Balikpapan mencapai 115.094 pelanggan. Angka ini menunjukkan adanya kenaikan dari jumlah pelanggan pada tahun 2021 sebanyak 111.394 pelanggan.

Kota Balikpapan reached 115.094 customers. This figure shows an increase of the number of customers in 2021 with 111.394 customers.

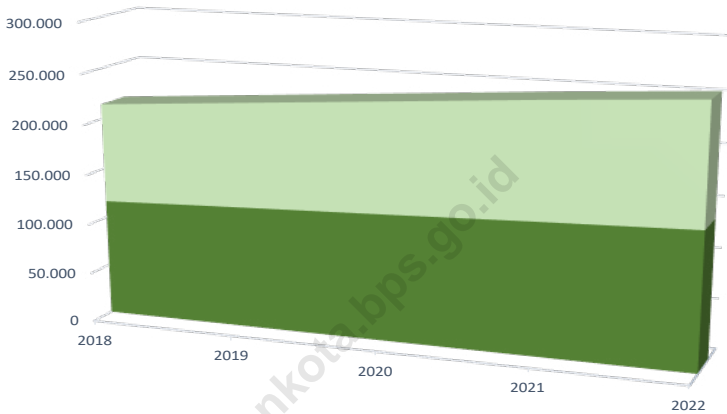
Konstruksi

Jumlah tempat usaha, tempat tinggal, dan lain-lain yang mengurus izin di DPMPT Kota Balikpapan pada tahun 2021 secara umum mengalami peningkatan dari tahun sebelumnya. Tercatat pada tahun 2021 ada 19.105 tempat usaha, tempat tinggal, dan lain-lain yang mengurus izin di DPMPT Kota Balikpapan. Jumlah ini menunjukkan penurunan dari tahun 2020 sebanyak 15.987 tempat usaha, tempat tinggal, dan lain-lainnya mengurus izin di DPMPT Kota Balikpapan.

Construction

The number of business premises, residences, and others that requested permit at Balikpapan Investing Office in 2021 generally increased from the previous year. Recorded in 2021 there were 19.105 places of business, residences, and others that requested permit at Balikpapan Investing Office. This amount shows a decrease from 2020 with 15.987 places of business, places of residence, and others that requested permit at Balikpapan Investing Office.

Gambar 6.1 Jumlah Pelanggan Listrik Menurut Rayon di Kota Balikpapan, 2018-2022.
Number of Registered Electricity Customers by Rayon in Balikpapan Municipality, 2018-2022.

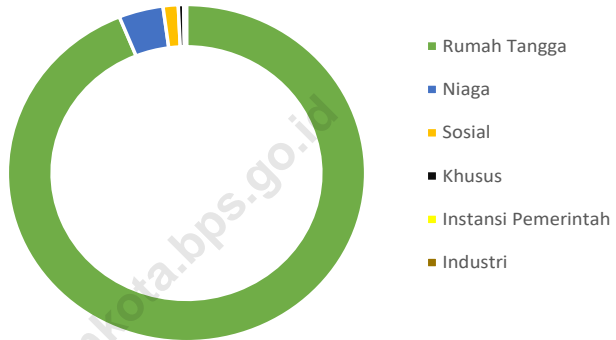


Sumber/Source : PT PLN (Persero) Area Balikpapan/Power Generation Company Balikpapan Area

Gambar 6.2
Figures

Jumlah Pelanggan Air PDAM Menurut Jenisnya di Kota Balikpapan, 2022

Number of Local Water Company Customer by Type in Balikpapan Municipality, 2022



Sumber/Source : Perusahaan Daerah Air Minum (PDAM) Tirta Manggar Balikpapan/ *Water Distribution Company Tirta Manggar in Balikpapan Municipality*

Tabel
Table **6.1**

Daya Terpasang, Produksi, dan Distribusi Listrik PT. PLN (Persero) pada Cabang/Ranting PLN Menurut Rayon di Kota Balikpapan, 2022

Installed Electricity Power, Production, and Distribution of PT. PLN (Persero) at PLN Branch by Rayon in Balikpapan Municipality, 2022

Tahun Year	Rayon	Daya Terpasang Installed Electricity Power (KW)	Produksi Listrik Electricity Production (KWh)	Listrik Terjual Electricity Sold (KWh)	Dipakai Sendiri Own Used (KWh)	Susut/ Hilang Shrinkage/ Lost (KWh)
		(1)	(2)	(3)	(4)	(5)
2018	Balikpapan Selatan	349 635 954	617 763 812	593 899 907	-	24 077 801
	Balikpapan Utara	213 427 005	363 947 714	344 962 889	-	17 685 929
2019	Balikpapan Selatan	299 155 000	662 436 628	631 029 632	-	31 407 266
	Balikpapan Utara	217 322 000	434 424 564	420 782 083	-	13 642 481
2020	Balikpapan Selatan	360 275 022	634 329 711	604 699 529	-	29 630 182
	Balikpapan Utara	253 489 750	454 093 408	441 608 722	-	12 484 686
2021	Balikpapan Selatan	377 331 522	899 728 999	607 878 878	-	34 315 267
	Balikpapan Utara	281 048 500	537 338 515	506 627 264	-	19 800 095
2022	Balikpapan Selatan	406 911 372	951 983 433	661 337 148	-	38 876 299
	Balikpapan Utara	274 779 550	500 577 809	467 315 011	-	17 376 358

Catatan/Note: ...

Sumber/Source: PT PLN (Persero) Area Balikpapan/ Power Generation Company Balikpapan Area

Tabel 6.2
Table

Jumlah Pelanggan Listrik Berdasarkan Tarif di Kota Balikpapan, 2018-2022

Number of Registered Electricity Costumers by Rate in Balikpapan Municipality, 2018-2022

Kelompok/Tarif Rate	Tahun Year				
	2018	2019	2020	2021	2022
(1)	(2)	(3)	(4)	(5)	(6)
S-1	0	0	0	0	0
S-2	2 946	3 034	3 225	3 464	2 812
S-3	7	7	8	10	868
Sosial/Social	2 953	3 041	3 233	3 474	3 680
R-1	186 309	195 293	203 076	209 835	215 865
R-2	7 104	7 880	9 597	11 177	12 141
R-3	983	1 108	1 177	1 349	1 494
Rumah Tangga/ Household	194 396	204 281	213 850	222 361	229 500
B-1	12 837	12 815	13 102	14 400	15 818
B-2	3 256	3 480	3 659	3 884	4 143
B-3	90	93	98	101	103
Bisnis/Bussiness	16 183	16 388	16 859	18 385	20 064
I-1	30	28	27	28	32
I-2	45	43	44	44	44
I-3	16	15	14	15	15
I-4	0	0	0	0	0
Industri/Industry	91	86	85	87	91
P-1	546	547	549	589	603
P-2	18	19	19	19	20
P-3	383	523	545	556	599
Publik/Public	947	1 089	1 113	1 164	1 222
Jumlah/Total	214 570	224 885	235 140	245 471	254 557

Catatan/Note: Pelanggan PLN Area Balikpapan yang mencakup Kota Balikpapan Terdiri dari 2 Rayon yaitu Rayon Balikpapan Selatan dan Rayon Balikpapan Utara/ *PLN Balikpapan Area customers which include Balikpapan Municipality consist of 2 Rayon namely South Balikpapan Rayon and North Balikpapan Rayon*

Sumber/Source: PT PLN (Persero) Area Balikpapan/ *Power Generation Compay Balikpapan Area*

Tabel
Table 6.3**Jumlah Pelanggan Listrik Menurut Rayon di Kota Balikpapan, 2018-2022***Number of Registered Electricity Costumers by Rayon in Balikpapan Municipality, 2018-2022*

Rayon Rayon	2018	2019	2020	2021	2022
(1)	(2)	(3)	(4)	(5)	(6)
Balikpapan Selatan	116 156	121 375	126 306	131 480	136 177
Balikpapan Utara	98 447	103 510	108 834	113 991	118 408
Jumlah/Total	214 603	224 885	235 140	245 471	254 585

Catatan/Note: Pelanggan PLN Area Balikpapan yang mencakup Kota Balikpapan Terdiri dari 2 Rayon yaitu Rayon Balikpapan Selatan dan Rayon Balikpapan Utara/ *PLN Balikpapan Area customers which include Balikpapan Municipality consist of 2 Rayon namely South Balikpapan Rayon and North Balikpapan Rayon*

Sumber/Source: PT PLN (Persero) Area Balikpapan/ *Power Generation Compay Balikpapan Area*

Tabel
Table 6.4**Jumlah Pelanggan dan Air yang Disalurkan Menurut Pelanggan di Kota Balikpapan, 2022***Number of Customer and Distributed Clean Water by Type of Customers in Balikpapan Municipality, 2022*

Jenis Pelanggan <i>Type of Customers</i>	Pelanggan <i>Number of Customers</i>	Air Disalurkan <i>Distributed Water (m³)</i>	Nilai <i>Value (Rp)</i>
(1)	(2)	(3)	(4)
Sosial Social	1 553	1 357 259	3 561 579 246
Rumah Tangga Household	107 959	23 665 885	232 315 421 043
Instansi Pemerintah Government Institution	262	440 020	1 783 737 287
Niaga Trade	4 724	1 744 020	22 955 003 940
Industri Industry	14	12 656	210 809 197
Khusus Exclusive	537	246 274	4 241 464 161
Jumlah/Total 2022	115 049	27 466 114	265 068 014 874

Catatan/Note: ...

Sumber/Source: Perusahaan Daerah Air Minum (PDAM) Tirta Manggar Balikpapan/ *Water Distribution Company Tirta Manggar in Balikpapan Municipality*

Tabel
Table 6.5

Banyaknya Usaha Kecil yang Mendapat Sertifikat Kompetensi dan Kualifikasi Perusahaan di Kota Balikpapan Tahun 2018-2022

Number of Small Establishments, Competency and Qualification Certified in Balikpapan Municipality, 2018-2022

Tahun <i>Year</i>	CV <i>Limited Partnership</i>	Koperasi <i>Cooperative</i>	PT <i>Joint Stock Company</i>	Toko <i>Store</i>	UD <i>Trade Business</i>	Firma <i>Firm</i>	Jumlah <i>Total</i>
(1)	(2)	(3)	(4)	(5)	(6)	(7)	(8)
2018	86	-	62	1	1	-	150
2019	73	-	44	1	1	-	119
2020	77	-	59	1	1	-	138
2021	51	-	44	-	2	-	97
2022	26	-	25	-	2	-	53

Catatan/Note: ...

Sumber/Source: Kamar Dagang dan Industri Kota Balikpapan/ Chamber of Commerce and Industry in Balikpapan Municipality

Tabel 6.6
Table

Banyaknya Usaha Non Kecil yang Mendapat Sertifikat Kompetensi dan Kualifikasi Perusahaan di Kota Balikpapan Tahun 2018-2022

Number of Non Small Establishments, Competency and Qualification Certified in Balikpapan Municipality, 2018-2022

Tahun Year	CV Limited Partner-ship	Koperasi Cooperative	PT Joint Stock Company	Toko Store	UD Trade Business	Firma Firm	Jumlah Total
(1)	(2)	(3)	(4)	(5)	(6)	(7)	(8)
2018	14	4	125	-	-	-	143
2019	6	4	134	-	-	-	144
2020	11	4	107	-	-	-	122
2021	7	3	92	-	-	-	102
2022	5	1	75	-	-	-	81

Catatan/Note: ...

Sumber/Source: Kamar Dagang dan Industri Kota Balikpapan/ Chamber of Commerce and Industry in Balikpapan Municipality

Tabel
Table 6.7**Jumlah Tempat Usaha, Tempat Tinggal dan Lain-lain yang Mengurus Izin di DPMP Kota Balikpapan Tahun 2018-2022***Number of Establishment, Housing, and Others that Requested Permit at DPMP Balikpapan Municipality, 2018-2022*

Tahun Year	Tempat Usaha Establishment	Tempat Tinggal Housing	Lainnya Others	Jumlah Total
	(1)	(2)	(3)	(4)
2018	2 042	1 202	3 422	6 666
2019	3 514	701	1 164	8 421
2020	1 982	599	13 406	15.987
2021	708	724	18 381	19 105
2022	7 965	89	3 257	11 311

Catatan/Note: *Tempat Tinggal / IMB mulai terbit tanggal 22 Agustus 2016/ Residence / IMB began to be published on August 22, 2016

Sumber/Source: Dinas Penanaman Modal dan Perizinan Terpadu Kota Balikpapan/Capital Investment Service, in Balikpapan Municipality

Tabel 6.8
Table

Banyaknya Permohonan Pemberian Hak Atas Tanah Berdasarkan Peraturan Menteri Agraria/Kepala Badan Pertanahan Nasional Nomor 9 Tahun 1999 per Bulan di Kota Balikpapan Tahun 2022

Number of Requests for Granting Land Rights Based on Minister of Agrarian/Head of National Land Agency Regulation No 9 of 1999 by Month in Balikpapan Municipality, 2022

Bulan Month	Surat Keputusan Pemberian Type of Rights			Jumlah Total
	Hak Milik Freehold Title	Hak Guna Bangunan Building Rights Title	Hak Pakai Right to Use Title	
(1)	(2)	(3)	(4)	(5)
Januari/January	26	111	7	144
Februari/February	18	52	3	73
Maret/March	51	90	29	170
April/April	27	64	17	108
Mei/May	29	64	17	110
Juni/June	63	123	18	204
Juli/July	60	137	10	207
Agustus/August	69	145	16	230
September/September	77	160	17	254
Oktober/October	77	164	16	257
Nopember/November	64	109	15	188
Desember/December	49	92	9	150
Jumlah/Total	610	1311	174	2095

Catatan/Note: ...

Sumber/Source: Kantor ATR/BPN Kota Balikpapan/ Ministry of Agriculture and Spatial Planning / BPN in Balikpapan Municipality

Tabel
Table 6.9**Banyaknya Permohonan dan Penyelesaian Pendaftaran dan Pencatatan Alih Hak dan Pengukuran per Bulan di Kota Balikpapan Tahun 2022***Number of Requests and Realization of Registering and Recording of Transferring of The Rights for Land Use and Measuring by Month in Balikpapan Municipality, 2022*

Bulan Month	Pendaftaran dan Pencatatan Alih Hak Hak <i>Registering and Recording of Transferring of The Rights for Land Use</i>		Pengukuran <i>Measuring</i>	
	Permohonan <i>Application Request</i>	Penyelesaian <i>Application Realization</i>	Permohonan <i>Application Request</i>	Penyelesaian <i>Application Realization</i>
(1)	(2)	(3)	(4)	(5)
Januari/January	548	516	96	77
Februari/February	493	437	92	73
Maret/March	553	584	194	153
April/April	525	538	65	53
Mei/May	312	237	187	151
Juni/June	494	553	186	143
Juli/July	489	490	173	135
Agustus/August	652	429	165	105
September/September	504	472	230	146
Oktober/October	378	436	241	139
Nopember/November	625	595	330	127
Desember/December	637	673	20	11
Jumlah/Total	6210	5960	1979	1313


Catatan/Note: ...

Sumber/Source: Kantor ATR/BPN Kota Balikpapan/ Ministry of Agriculture and Spatial Planning / BPN in Balikpapan Municipality

Jumlah Objek Wisata 2022

Number of Tourism Destination 2022

76 Objek Wisata
Tourism Destination



PENJELASAN TEKNIS

1. Wisatawan mancanegara (wisman) ialah setiap pengunjung yang mengunjungi suatu negara di luar tempat tinggalnya, didorong oleh satu atau beberapa keperluan tanpa bermaksud memperoleh penghasilan di tempat yang dikunjungi dan lamanya kunjungan tersebut tidak lebih dari satu tahun (12 bulan). Definisi ini mencakup 2 (dua) kategori wisatawan mancanegara, yaitu :

- a. Wisatawan (turis) ialah setiap pengunjung seperti definisi di atas yang tinggal paling sedikit 24 jam, akan tetapi tidak lebih dari 1 (satu) tahun di tempat yang dikunjungi, dengan maksud antara lain: berlibur, rekreasi, olah raga, bisnis, menghadiri pertemuan, studi, dan kunjungan dengan alasan kesehatan.
- b. Excursionist ialah setiap pengunjung seperti definisi di atas yang tinggal kurang dari 24 jam di tempat yang dikunjungi (termasuk "Cruise passengers"). Cruise Passengers ialah setiap pengunjung yang tiba di suatu negara di mana mereka tidak menginap di

TECHNICAL NOTES

1. An International Visitor is any person visiting a country other than his usual place of residence for any reason other than for earning income in the country visited, and the length of stay is no more than one year (12 months). This definition covers two categories of foreign visitors, namely :

- a. "Tourist" is any visitor staying for at least 24 hours, but no more than one year, in the country visited, with the intention of visiting, and for any of these purposes: Pleasure, recreation and sports, Business, visiting friends and relatives, missions, attending meetings, conferences, visit for health reasons and study.
- b. "Excursionist" is any visitor staying less than 24 hours in the country visited including, "Cruise Passengers", i.e. visitors arriving in a country without staying in any accommodation available in the visited country.

akomodasi yang tersedia di negara tersebut, misalnya dengan kapal laut.

2. **Hotel** adalah penyediaan akomodasi secara harian berupa kamar-kamar di dalam satu bangunan yang dapat dilengkapi dengan jasa pelayanan makan dan minum, kegiatan hiburan dan atau fasilitas lainnya. Hotel terdiri dari hotel berbintang dan hotel non- bintang.
2. ***Hotel** is a daily supply of accommodation rooms within a building which can be equipped with eating and drinking services, entertainment activities and/ or other facilities. Hotel consists of a classified hotel and a non-classified hotel.*
3. **Hotel bintang** adalah usaha penyediaan jasa pelayanan penginapan, makan minum serta jasa lainnya bagi umum dengan menggunakan sebagian atau seluruh bangunan. Usaha ini dikelola secara komersial serta memenuhi ketentuan persyaratan sebagai hotel bintang (termasuk berlian) yang ditetapkan dalam surat keputusan instansi yang membinanya. Misalnya hotel bintang lima, hotel bintang empat dan seterusnya.
3. ***A star hotel** is the business of providing an accommodation, eating and drinking as well as other services for the public by using a building or a part of a building. It is managed commercially and meets specified requirements as a star hotel (including diamonds) set forth in the decree of fostering agency. For example, five star hotel, four star hotel, and so on.*
4. **Wisata Bahari** adalah seluruh kegiatan yang bersifat rekreasi yang aktifitasnya dilakukan pada media kelautan atau bahari dan meliputi daerah pantai, pulau-pulau sekitarnya, serta kawasan lautan dalam pengertian pada permukaannya; dalamnya,
4. ***Marine Tourism** is all recreational activities whose activities are carried out on marine or maritime media and include coastal areas, surrounding islands, and ocean areas in terms of their surface; in it, or basically including the park*

ataupun pada dasarnya termasuk didatamnya taman laut.

in the sea.

- 5. Wisata buatan** adalah kegiatan rekreasi dan pariwisata yang memanfaatkan objek wisata yang sangat dipengaruhi oleh upaya dan aktivitas manusia.
- 5. Artificial tourism** is a recreational and tourism activity that utilizes tourism objects that are strongly influenced by human efforts and activities.
- 6. Wisata Budaya** adalah kegiatan perjalanan yang dilakukan oleh seseorang atau kelompok dengan mengunjungi tempat tertentu untuk tujuan rekreasi, pengembangan pribadi, atau mempelajari daya tarik budaya dengan memanfaatkan potensi budaya dari tempat yang dikunjungi tersebut. Beberapa contoh Wisata Budaya adalah: wisata religi, wisata edukasi, wisata sejarah, wisata kota dan lain-lain
- 6. Cultural Tourism** is a travel activity carried out by a person or group by visiting a particular place for recreational purposes, personal development, or studying cultural attractiveness by utilizing the cultural potential of the place visited. Some examples of Cultural Tourism are: religious tourism, educational tourism, historical tourism, city tourism and others

ULASAN**Hotel**

Balikpapan sebagai salah satu kota yang memiliki posisi strategis di Kalimantan Timur dan memiliki bandara internasional menjadi salah satu faktor pendorong tumbuhnya hotel-hotel bagi wisatawan maupun pebisnis. Pada tahun 2022, Balikpapan Selatan dan Balikpapan Kota menjadi kecamatan dengan jumlah hotel dan akomodasi lainnya terbanyak dengan masing-masing 39 dan 36 hotel dan akomodasi. Kemudian Balikpapan Utara dengan 22 hotel, Balikpapan Timur dengan 17 hotel, Balikpapan Tengah dengan 9 hotel dan Balikpapan Barat dengan 6 hotel.

Pariwisata

Kota Balikpapan sebagai kota yang dikelilingi laut memiliki pariwisata yang didominasi oleh pantai. Beberapa pantai yang terkenal diantaranya adalah Pantai Manggar, Pantai Lemaru, Pantai Kemala, dan Pantai Melawai. Di daerah pesisir yang ditumbuhi tanaman bakau juga terdapat wisata mangrove, seperti Mangrove Center di Graha Indah, Hutan Mangrove di Margo Mulyo, dan Jembatan Ulin di Kariangau. Bagi yang menginginkan wisata berbasis fauna, bisa mengunjungi Penangkaran Buaya di Teritip.

DESCRIPTION**Hotel**

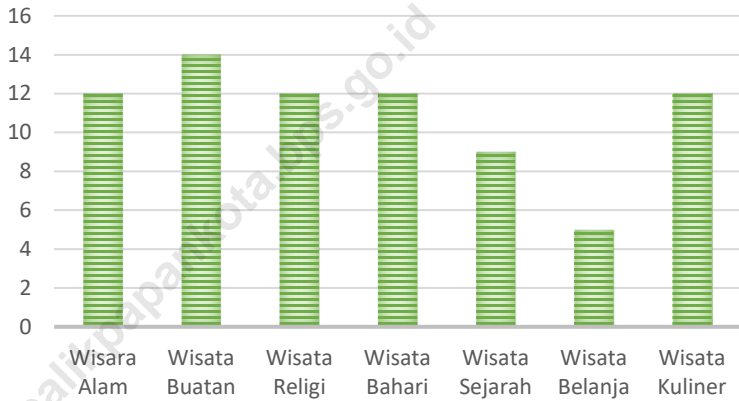
Balikpapan as one of the municipality that has a strategic location in East Kalimantan and has an international airport became one of the factors that drives the growth of hotels for tourists as well as businessmen. In 2022, Balikpapan Selatan and Balikpapan Kota are the subdistricts with the largest number of hotels and accommodations with 39 and 36 hotels respectively. Followed by Balikpapan Utara with 22 hotels, Balikpapan Timur with 17 hotels, Balikpapan Tengah with 9 hotels and Balikpapan Barat with 6 hotels.

Tourism

Balikpapan as a municipality that surrounded by the sea has beach-dominated tourism. Some of the famous beaches are Manggar Beach, Lemaru Beach, Kemala Beach, and Melawai Beach. In coastal areas overgrown with mangrove plants there are also mangrove-related tours, such as Mangrove Center in Graha Indah, Mangrove Forest in Margo Mulyo, and Ulin Bridge in Kariangau. For those who want fauna-based tourism, can visit the Crocodile Captivity in Teritip.

7. PARIWISATA TOURISM

Gambar 7.1 Jumlah Objek Wisata di Kota Balikpapan Menurut Jenisnya Tahun 2022
Number of Tourism Destination in Balikpapan Municipality by Its Kind, 2022



Sumber/Source : Dinas Pemuda, Olahraga, Dan Pariwisata Kota Balikpapan/ Youth, Sports and Tourism Office in Balikpapan Municipality

Tabel 7.1 Jumlah Objek Wisata di Kota Balikpapan Menurut Jenisnya Tahun 2021-2022
Table

Number of Tourism Destination in Balikpapan Municipality by Its Kind, 2021-2022

No Num	Jenis Obyek Wisata Kind Of Tourism Destination	Jumlah/Total	
		2021	2022
(1)	(2)	(3)	(4)
1	Wisara Alam/Hutan atau Ekowisata	9	12
2	Wisata Buatan	14	14
3	Wisata Religi	11	12
4	Wisata Bahari	10	12
5	Wisata Sejarah	9	9
6	Wisata Belanja	5	5
7	Wisata Kuliner	8	12
Jumlah/Total		66	76

Catatan/Note: ...

Sumber/Source: : Dinas Pemuda, Olahraga, Dan Pariwisata Kota Balikpapan/ Youth, Sports and Tourism Office in Balikpapan Municipality

Tabel 7.2 **Daftar Lokasi Wisata di Kota Balikpapan Tahun 2022**
Table *Tourism Destination in Balikpapan Municipality, 2022*

No Num	Nama Tempat Wisata <i>Tourism Destination</i>	Alamat <i>Address</i>
(1)	(2)	(3)
Wisata Alam/HUTan atau Ekowisata		
1	Hutan Lindung Sungai Wain (Hlsw)	Jl. Soekarno Hatta Km 15 Kel. Karang Joang Balikpapan Utara
2	Kawasan Wisata Pendidikan Lingkungan Hidup (Kwplh)	Jl. Soekarno Hatta Km 23 Kel. Karang Joang Balikpapan Utara
3	Kebun Raya Balikpapan (Krb)	Jl. Soekarno Hatta Km 15 Kel. Karang Joang Balikpapan Utara
4	Mangrove Margo Mulyo	Kel. Margo Mulyo Kec. Balikpapan Barat
5	Kawasan Ekowisata Teluk Balikpapan	Teluk Balikpapan
6	Mangrove Center Graha Indah	Perum Graha Indah, Kel. Graha Indah Balikpapan Utara
7	Ekowisata Mangrove Kariangau	Kel Kariangau Kec. Balikpapan Utara
8	Kampung Atas Air Margasari	Kel. Margasari Kec. Balikpapan Barat
9	Desa Wisata Teritip	Jl. Mulawarman Kelurahan Teritip Kec. Balikpapan Timur
10	Bambu Wanadesa	Jl. Soekarno Hatta Km 15 Kel. Karang Joang Kec. Bpp Utara
11	Desa Wisata Wain	Kelurahan Karang Joang Kecamatan Balikpapan Utara
12	Wisata Meranti Km 15	Jl. Soekarno Hatta Km 15 Kelurahan Karang Joang Kecamatan Balikpapan Utara
Wisata Buatan		
1	Taman Bekapai	Jl. Jend. Sudirman Kel. Klandasan Ulu Kec. Balikpapan Kota
2	Taman Tiga Generasi	Kec. Balikpapan Selatan
3	Waduk Manggar	Jl. Soekarno Hatta Km 12 Kel. Karang Joang Balikpapan Utara
4	Penangkaran Buaya Teritip	Jl. Mulawarman Kel. Teritip, Kec. Balikpapan Timur
5	Carribean Island Waterpark Regency	Jl. Kol. Syarifuddin Yoes Kec. Balikpapan Selatan

Lanjutan Tabel/Continued Table 7.2

No Num	Nama Tempat Wisata Tourism Destination	Alamat Address
(1)	(2)	(3)
6	Waterpark Griya Permata Asri	Jl. Luhui Rahayu Perum Griya Permata Asri Kel. Gunung Bahagia Kec. Balikpapan Selatan
7	Jembatan Ulin Kariangau	Kel. Kariangau Kec. Balikpapan Barat
8	Aqua Boom	Jl. Jend. Sudirman Komp. Balikpapan Super Blok
9	Pantai Bsb	Jalan Jend Sudirman Nomor 47 Balikpapan Superblock Rt 019
10	Gifta Garden	Jl. Soekarno Hatta Km 23 Kel. Karang Joang Balikpapan Utara
11	Kampung Warna Warni Teluk Seribu	Jl. Mulawarman Kel. Manggar Baru Kec. Balikpapan Timur
12	Kampoeng Kenangan	Gang Kangkung Kel. Lamaru Balikpapan Timur
13	Kampung Pinisi	Jl. Jend. Sudirman Kel. Klandasan Ilir Kec. Balikpapan Kota
14	Kampung Kangkung Sumber Rejo (Kang Bejo)	Kel. Sumber Rejo Kec. Balikpapan Tengah
Wisata Religi		
1	Islamic Center	Jl. Belibis Kel. Gunung Bahagia, Kec. Balikpapan Selatan
2	Mahavihara Buddha Manggala	Jl. Mt. Haryono Kel. Damai Kec. Balikpapan Selatan
3	Masjid Jami Al'ula	Jl. Letjen. Suprpto Kel. Baru Ulu Kec. Balikpapan Barat
4	Masjid Agung At Taqwa	Jl. Jend. Sudirman Kel. Klandasan Ulu Kec. Balikpapan Kota
5	Masjid Istiqomah	Jl. Sport I Kel. Prapatan Kec. Balikpapan Kota
6	Klenteng Guang De Miao	Jl. Pasar Baru Kel. Klandasan Ilir Kec. Balikpapan Kota
7	Pondok Pesantren Hidayatullah	Gunung Tembak Kel. Teritip Kec. Balikpapan Timur
8	Vihara Eka Dharma Manggala	Jl. Marconi Atas Kec. Balikpapan Kota
9	Vihara Buddha Maitreya	Jl. Jend. A. Yani Kel. Karang Rejo Kec. Balikpapan Tengah

Lanjutan Tabel/Continued Table 7.2

No Num	Nama Tempat Wisata Tourism Destination	Alamat Address
(1)	(2)	(3)
10	Masjid Ceng Ho	Jl. Mulawarman Kel. Lamaru Kec. Balikpapan Timur
11	Gereja Katolik Santa Maria	Kel. Prapatan Balikpapan Kota
12	Bukit Doa Kalimantan	Jl. Syarifudin Yoes, Kelurahan Sepinggian Kec. Balikpapan Selatan
13	Pura Giri Jaya Natha	Jl. Martha Dinata
14	Pura Hyang Guru	Jl. Soekarno Hata
Wisata Bahari		
1	Pantai Manggar Segara Sari	Jl. Mulawarman Kel. Manggar Baru Kec. Balikpapan Timur
2	Pantai Monpera	Jl. Jend. Sudirman Kel. Prapatan Kec. Balikpapan Kota
3	Pantai Kemala	Jl. Jend. Sudirman Kel. Prapatan Kec. Balikpapan Kota
4	Pantai Kilang Pertamina	Jl. Jend. Sudirman Kel. Prapatan Kec. Balikpapan Kota
5	Pantai Lamaru	Jl. Mulawarman Kel. Lamaru Kec. Balikpapan Timur
6	Pantai Banua Patra	Jl. Jend. Sudirman Kel. Prapatan Kec. Balikpapan Kota
7	Kapal Phinisi Mahligai Balikpapan	Jl Pangeran Surya Natha Balikpapan Utara
8	Hendra Pesona	Kariangau Balikpapan Utara
9	Pantai Seraya	Jl. Marsma Iswahyudi Kel. Sepinggian Raya Kec. Balikpapan Selatan
10	Pantai Nirmala/Smady	Jl. Mulawarman Kel. Lamaru Kec. Balikpapan Timur
11	Pantai Damba Enggang	Jl. Jend. Sudirman Kec. Balikpapan Selatan
12	Pantai Nelayan	Jl. Mulawarman Kelurahan Manggar Baru Kec. Balikpapan Timur
13	Pantai Teluk Bayur	Jl. Mulawarman Kelurahan Teritip Kec. Balikpapan Timur

Lanjutan Tabel/Continued Table 7.2

No Num	Nama Tempat Wisata Tourism Destination	Alamat Address
(1)	(2)	(3)
Wisata Bersejarah		
1	Tugu Makam Jepang	Jl. Mulawarman Kel. Lamaru Kec. Balikpapan Timur
2	Tugu Australia	Jl. Jend. Sudirman Kel. Prapatan Kec. Balikpapan Kota
3	Museum Kodam Vi Mulawarman	Jl. Lentjen Suprpto Kel. Baru Tengah Kec. Balikpapan Barat
4	Monumen Mathilda	Jl. Minyak Kel. Prapatan Kec. Balikpapan Kota
5	Rumah Dahor Heritage	Jl. Dahor Kel. Baru Ilir Kec. Balikpapan Barat
6	Meriam Jepang Siodadi	Kel. Baru Tengah Kec. Balikpapan Barat
7	Meriam Jepang	Jl. Jend. Sudirman Marconi Atas Kel. Damai Kec. Balikpapan Kota
8	Tugu Perdamaian Indonesia - Jepang - Australia	Jl. Soekarno Hatta Km 13 Kel. Karang Joang Kel. Baru Ilir Kec. Balikpapan Barat
9	Tugu Demontrasi Rakyat Balikpapan Karang Anyer	
Wisata Belanja		
1	Pasar Inpres Kebun Sayur	Pasar Inpres Kel. Marga Sari Kec. Balikpapan Barat
2	Plaza Balikpapan	Jl. Jend. Sudirman Kel. Klandasan Ilir Kec. Balikpapan Kota
3	Balikpapan Super Blok	Jl. Jend. Sudirman Komp. Bsb Kel. Gunung Bahagia Kec. Balikpapan Selatan
4	Roti Tiam	Jl. Mt. Haryono Kel. Gunung Bahagia Kec. Balikpapan Selatan
5	Salak Kilo	Jl. Ringroad Kec. Balikpapan Utara
Wisata Kuliner		
1	Taman Tiga Generasi	Jl. Ruhui Rahayu Kel. Sepinggan Kec. Balikpapan Selatan
2	Taman Bekapai	Jl. Jend. Sudirman Kel. Klandasan Ulu Kec. Balikpapan Kota

Lanjutan Tabel/Continued Table 7.2

No Num	Nama Tempat Wisata Tourism Destination	Alamat Address
(1)	(2)	(3)
3	Restoran Dandito	Jl. Marsma Iswahyudi Kel. Sungai Nangka
4	Restoran Kenari	Jl. Marsma Iswahyudi Kel. Sungai Nangka
5	Grand City Food Court	Komp Grand City Kelurahan Batu Ampar Kecamatan Balikpapan Utara
6	Kompleks Ruko Bandar	Jl. Jend. Sudirman Kel. Klandasan Ilir Kec. Balikpapan Kota
7	Melawai	Jl. Jend. Sudirman Kel. Prapatan Kec. Balikpapan Kota
8	Pasar Segar	Jl. Komp. Balikpapan Baru Kel. Gunung Samarinda Kec. Balikpapan Utara
9	Lapangan Merdeka	Jl. Jend. Sudirman Kel. Prapatan Kec. Balikpapan Kota
Jumlah/Total		76

Catatan/Note: ...

Sumber/Source: : Dinas Pemuda, Olahraga, Dan Pariwisata Kota Balikpapan/ *Youth, Sports and Tourism Office in Balikpapan Municipality*

Tabel 7.3
*Table***Jumlah Hotel dan Akomodasi Lainnya Menurut Kecamatan di Kota Balikpapan, Tahun 2022**
Number of Hotel and Other Accomodation by Subdistrict in Balikpapan, 2022

No Num	Kecamatan Subdistrict	Jumlah Hotel dan Akomodasi Lainnya Num of Hotels and Other Accomodation
(1)	(2)	(3)
1	Balikpapan Selatan	39
2	Balikpapan Kota	36
3	Balikpapan Timur	17
4	Balikpapan Utara	22
5	Balikpapan Tengah	9
6	Balikpapan Barat	6
Balikpapan		129

Catatan/Note: ...

Sumber/Source: : Dinas Pemuda, Olahraga, Dan Pariwisata Kota Balikpapan/ *Youth, Sports and Tourism Office in Balikpapan Municipality*

**Perkembangan
Lalu Lintas Udara
di Balikpapan**

*Development of Airtraffic
in Balikpapan*

Jumlah Penerbangan Domestik
Number of Domestic Flights

38.590 Kali
Times

**Jumlah Penumpang
Penerbangan Domestik**

Number of Domestic Flights Passengers

3.773.866 Orang
People



PENJELASAN TEKNIS

1. Kendaraan bermotor adalah setiap kendaraan yang digerakkan oleh peralatan teknik yang ada pada kendaraan tersebut, biasanya digunakan untuk angkutan orang atau barang di atas jalan raya selain kendaraan yang berjalan di atas rel. Kendaraan bermotor yang dicatat adalah semua jenis kendaraan kecuali kendaraan bermotor TNI/Polri dan Korps Diplomatik.
2. Mobil penumpang adalah setiap kendaraan bermotor yang dilengkapi dengan tempat duduk untuk sebanyak-banyaknya delapan orang, tidak termasuk tempat duduk untuk pengemudi, baik dilengkapi atau tidak dilengkapi bagasi.
3. Mobil bis adalah setiap kendaraan bermotor yang dilengkapi dengan tempat duduk untuk lebih dari delapan orang, tidak termasuk tempat duduk untuk pengemudi, baik dilengkapi atau tidak dilengkapi bagasi.
4. Mobil truk adalah setiap kendaraan bermotor yang digunakan untuk angkutan barang, selain mobil penumpang, mobil bis dan kendaraan bermotor roda dua.

TECHNICAL NOTES

1. *Motor vehicles are any kind of vehicles motorized by machine set up in those vehicles, they are usually used for transporting peoples or goods on roads except vehicles moving along a railway line. The data cover all kinds of motor vehicles except those belong to Indonesia Army Force Indonesian State Police and Diplomatic Corps.*
2. *Passenger cars are any motor vehicles with no more than eight seats, excluding seat for driver, it can be with or without hoot.*
3. *Buses are large passenger cars having seats for more than eight passengers, excluding seat for driver, it can be with or without hoot.*
4. *Trucks are any motor vehicles used to transport goods excluding passenger cars, buses, and motorcycles.*

5. Kereta api adalah kendaraan dengan tenaga gerak (listrik, diesel atau tenaga uap) yang berjalan sendiri maupun dirangkaikan dengan kendaraan lain, yang akan atau sedang bergerak di atas rel, terdiri dari kereta penumpang dan kereta barang.
 6. Kilometer penumpang adalah jumlah kilometer dari semua penumpang yang berangkat. Besaran ini merupakan penjumlahan jarak asal tujuan masing-masing penumpang.
 7. Rata-rata jarak perjalanan per penumpang adalah rata-rata yang ditempuh oleh setiap penumpang, atau jumlah kilometer penumpang dibagi dengan jumlah penumpang berangkat.
 8. Kilometer ton adalah jumlah kilometer semua ton yang diangkut. Besaran ini merupakan hasil penjumlahan jarak asal tujuan masing-masing barang dalam ton.
 9. Rata-rata jarak angkut barang adalah rata-rata jarak yang ditempuh oleh setiap ton barang atau jumlah kilometer ton dibagi dengan ton dimuat.
5. *Train is a coach or a number of coaches joined together, moving along a railway line. It can be passenger train or freight train.*
 6. *Passenger kilometer is total kilometers of all departing passenger. This measurement is the sum of distance between the place of origin and the place of destination taken by all passengers.*
 7. *Mean distance of journey per passenger is mean distance taken by each passenger or total of passenger-kilometer divided by the number of departing passengers.*
 8. *Ton-kilometer is total kilometer of all cargoes carried. This is the sum of distance from area of origin to area of destination for each ton of cargoes.*
 9. *Mean distance of cargoes loaded is mean distance of each ton of cargoes loaded or total ton-kilometer divided by total ton of cargoes loaded.*

10. Kunjungan kapal adalah kapal yang datang di pelabuhan baik untuk berlabuh di perairan maupun bersandar di dermaga.
11. Gross Ton (GT) adalah volume ruangan kapal dalam m³, kecuali terowongan, lubang poros baling-baling, tempat jangkar, dan alas ganda.
12. Sertifikat Operator Pesawat Udara adalah tanda bukti terpenuhinya standar dan prosedur dalam pengoperasian pesawat udara oleh perusahaan angkutan udara niaga.
13. Sertifikat Pengoperasian Pesawat Udara adalah tanda bukti terpenuhinya standar dan prosedur dalam pengoperasian pesawat udara untuk kegiatan angkutan udara bukan niaga.
14. Kantor Pos adalah tempat pemberi pelayanan komunikasi tertulis dan atau surat elektronik, layanan paket, layanan logistik, layanan transaksi keuangan, dan layanan keagenan pos untuk kepentingan umum. Rumah pos berfungsi sama seperti kantor pos dan kantor pos pembantu, bedanya rumah pos biasanya terletak di daerah terpencil.
10. *Ship call is a ship arriving at a port either for mooring or berthing.*
11. *Gross Ton (GT) is total volume of all room in a ship (m³), excluding the volume of tunnel, the axle of propellers, the anchor, and the chain locker.*
12. *Aircraft Operator Certificate (AOC) is clearance of compliance to the standards and procedures in aircraft operations by the commercial air transport companies.*
13. *Operating Certificate (OC) is clearance of compliance to the standards and procedures in aircraft operations for non commercial air transport activities.*
14. *Post Office is a service provider facility of written communication and or electronic mail, parcel service, logistics services, financial transaction services, and postal services to the public. Postal house has the same function as the post office and subsidiary of post office, the difference is that postal house is usually located in remote areas.*

15. Telekomunikasi adalah setiap pemancaran, pengiriman dan atau penerimaan dari setiap informasi dalam bentuk tanda-tanda, isyarat, tulisan, gambar, suara dan bunyi melalui sistem kawat, optik, radio atau sistem elektromagnetik lainnya.
15. *Telecommunication includes every transmitting, delivering and or receiving from every information of marking, signal, article, picture, sound and voice through strand of wire system, optic, radio or other electromagnetic system.*
16. Jaringan telekomunikasi adalah rangkaian perangkat telekomunikasi dan kelengkapannya yang digunakan dalam bertelekomunikasi.
16. *Telecommunication network is peripheral network of telecommunication and its equipment used in the means of telecommunication.*
17. Telepon tetap kabel dalam Susenas disebut telepon rumah adalah jaringan telekomunikasi menggunakan perangkat telepon tetap dengan kabel yang secara umum diatur oleh standar-standar teknis dengan menggunakan suatu nomor telepon, dikenal pula sebagai Public Switched Telephone Network (PSTN). Pada umumnya dimanfaatkan untuk telepon rumah dan jaringan internet, memiliki kemampuan menghantarkan sinyal dengan kuat dan jelas dengan biaya yang relatif lebih murah.
17. *Fixed line telephone based on Susenas called home phone is a telecommunication network using fixed line telephone device which is generally regulated by technical standards, using a phone number, also known as the Public Switched Telephone Network (PSTN). It is generally used for home phone and Internet networks, has the ability to deliver a strong and clear signal with a relatively low cost.*
18. Telepon bergerak seluler adalah perangkat telekomunikasi elektronik yang mempunyai kemampuan dasar yang sama dengan telepon tetap kabel,
18. *Cellular mobile phone is an electronic telecommunication device which has the same basic capabilities with fixed cables, but can be taken anywhere*

namun dapat dibawa ke mana-mana (portable, mobile) dan tidak perlu disambungkan dengan jaringan telekomunikasi kabel. Selain berfungsi sebagai telepon, telepon selular modern biasanya mendukung layanan tambahan seperti Short Messages Services (SMS), Multimedia Messages Service (MMS), e-mail dan akses Internet, aplikasi bisnis dan permainan, serta fotografi. Saat ini, Indonesia mempunyai dua sistem jaringan telepon bergerak seluler yaitu Global System for Mobile Telecommunications (GSM) dan CDMA.

(portable, mobile) and does not need to be connected to the wired telecommunications networks. In addition to functioning as a telephone, modern mobile phone typically supports additional services such as Short Messages Services (SMS), Multimedia Messages Service (MMS), e-mail and access to the Internet, business applications and games, as well as photography. Currently, Indonesia has two cellular mobile telephone network system that are GSM (Global System for Mobile Telecommunications) and Code Division Multiple Access (CDMA).

19. Internet adalah sebuah jaringan komputer publik di seluruh dunia. Internet menyediakan akses ke sejumlah layanan komunikasi termasuk World Wide Web dan membawa email, berita, hiburan dan file data.

19. *The internet is a worldwide public computer network. It provides access to a number of communication services including the World Wide Web and carries e-mail, news, entertainment and data files.*

20. Penyiaran Radio mencakup penyiaran sinyal suara melalui studio penyiaran radio dan fasilitas untuk transmisi program yang berhubungan dengan masyarakat, termasuk mengumpulkan dan menyalurkan program melalui kabel atau satelit, internet (stasiun radio internet), termasuk penyiaran data yang terintegrasi dengan penyiaran

20. *Radio broadcasting includes voice signals broadcasting through radio broadcasting studios and facilities for the programs transmission related to community, including collecting and distributing programs via cable or satellite, internet (internet radio station), including integrated data broadcasting with radio broadcasting.*

- radio.
21. Penyiaran dan pemrograman televisi mencakup pembuatan program saluran televisi lengkap dari komponen program yang dibeli (seperti film, dokumenter, dan lain-lain), komponen program yang dihasilkan sendiri (seperti berita lokal, laporan langsung) atau kombinasi keduanya, pemrograman dari saluran video atas dasar permintaan, dan penyiaran data yang diintegrasikan dengan siaran televisi. Program televisi lengkap dapat disiarkan sendiri atau melalui distribusi pihak ketiga, seperti perusahaan kabel atau provider televisi satelit. Pemrograman dapat bersifat umum atau khusus (misalnya format terbatas seperti program berita, olah raga, pendidikan atau program yang ditujukan untuk anak muda), dapat dibuat dengan bebas tersedia untuk pemakai atau dapat hanya tersedia atas dasar langganan.
 21. *Broadcasting and television programming includes the manufacture of a complete television channel program from purchased program components (such as films, documentaries, etc.), own produced program components (such as local news, live reports) or a combination of both, the programming of the video channel on the basis of demand, and data broadcasting integrated with television broadcasting. Complete television program can broadcast their own or through a third party distribution, such as cable companies or satellite television providers. Programming can be general or specific (e.g. limited formats such as news programs, sports, education or programs aimed at young people), can be made freely available to users or can only available on a subscription basis.*
 22. Penerbitan surat kabar, jurnal, dan buletin/Majalah mencakup usaha penerbitan surat kabar dan surat kabar iklan, jurnal, buletin, majalah umum dan teknis, komik termasuk penerbitan jadwal radio dan televisi, dan sebagainya.
 22. *Newspapers, journals, and bulletin/magazine publishing include newspapers and newspaper advertisements, journals, bulletin, general and technical magazines, comic, including radio and television schedule publishing, and so on.*

23. Koran atau surat kabar adalah suatu penerbitan yang ringan dan mudah dibuang, biasanya dicetak pada kertas berbiaya rendah yang disebut kertas koran, yang berisi berita-berita terkini dalam berbagai topik. Topiknya bisa berupa even politik, kriminalitas, olahraga, tajuk rencana, dan cuaca. Jenis surat kabar umum biasanya diterbitkan setiap hari, kecuali pada hari-hari libur. Surat kabar sore juga umum di beberapa negara. Selain itu, juga terdapat surat kabar mingguan yang biasanya lebih kecil dan kurang prestisius dibandingkan dengan surat kabar harian dan isinya biasanya lebih bersifat hiburan.
23. *Newspaper is a lightweight publication but easily disposed of, usually printed on low-cost paper called newsprint, containing the latest news on various topics. Topics can include political events, crime, sports, editorials, and weather. Common types of newspapers are usually published daily, except on holidays. Afternoon newspapers are also common in some countries. In addition, there is also a weekly newspaper that is usually smaller and less prestigious than the daily newspaper and its contents are usually more entertainment.*
24. Tabloid adalah istilah suatu format surat kabar yang lebih kecil (597 mm × 375 mm) dari ukuran standar koran harian. Istilah ini biasanya dikaitkan dengan penerbitan surat kabar reguler non harian (bisa mingguan, dwimingguan, dll), yang terfokus pada hal-hal yang lebih “tidak serius”, terutama masalah selebritas, olah raga, kriminal, dll.
24. *Tabloid is a smaller term format of newspaper (597 mm × 375 mm) than a standard size daily newspaper. This term is usually associated with the publishing of non-daily regular newspapers (can be weekly, biweekly, etc.), which focus on the things that are “not too serious”, especially the problem of celebrity, sports, crime, etc.*
25. Jurnal adalah majalah yang khusus memuat artikel dalam suatu bidang ilmu tertentu.
25. *Journal is a special magazine that publish an article in a particular field of science.*

26. Buletin adalah publikasi organisasi yang mengangkat perkembangan suatu topik atau aspek tertentu dan diterbitkan/ dipublikasikan secara teratur (berkala) dalam waktu yang relatif singkat (harian hingga bulanan). Buletin ditujukan kepada khalayak yang lebih sempit, yang berkaitan dengan bidang tertentu saja. Tulisan dalam buletin umumnya singkat dan padat (mirip berita), menggunakan bahasa yang formal, dan banyak istilah teknis berkaitan dengan bidang tersebut.
26. *Bulletin is a publication of an organization that raised the development of a particular topic or aspect and issued/ published regularly (periodically) in a relatively short time (daily to monthly). Bulletin is addressed to a narrower audience, which relates to a particular field. Posts in bulletin are generally short and concise (similar to news), using formal language and a lot of technical terms related to the field.*
27. Majalah adalah penerbitan berkala yang berisi bermacam-macam artikel dalam subyek yang bervariasi. Majalah biasa diterbitkan mingguan, dwimingguan atau bulanan. Majalah biasanya memiliki artikel mengenai topik populer yang ditujukan kepada masyarakat umum dan ditulis dengan gaya bahasa yang mudah dimengerti oleh banyak orang.
27. *Magazine is a periodical publication containing a variety of articles on varied subjects. Regular magazine published weekly, biweekly or monthly. Magazines usually have articles on popular topics which are addressed to the general public and written in a style that is easily understood by many people.*
28. Oplah adalah jumlah barang yang tercetak dalam satuan eksemplar.
28. *The circulation is the number of items printed in units of copies.*
29. Bioskop adalah pertunjukkan yang diperlihatkan dengan gambar (film) yang disorot
29. *Cinema is a show that is shown with the image (film) highlighted so it can move. Cinema also be*

sehingga dapat bergerak. Bioskop juga diartikan sebagai tempat untuk menonton pertunjukkan film dengan menggunakan layar lebar, dimana gambar film diproyeksikan ke layar menggunakan proyektor

interpreted as a place to watch the shows using a wide screen movies, where the film images projected onto a screen using a projector.

<https://balikpapankota.bps.go.id>

ULASAN

Balikpapan sebagai pintu gerbang Kalimantan Timur memerlukan jalan sebagai prasarana penunjang pengangkutan yang penting untuk memperlancar kegiatan perekonomian. Meningkatnya pembangunan umumnya harus disertai dengan peningkatan pembangunan jalan guna memudahkan mobilitas penduduk dan memperlancar lalu lintas barang dari satu daerah ke daerah lain. Panjang jalan negara di Kota Balikpapan pada tahun 2022 mencapai 35,35 km, jalan provinsi 31,61 km, dan jalan yang dikuasai pemerintah kota 518,418 km.

Selain perhubungan darat, sektor perhubungan udara juga termasuk dominan di Balikpapan karena adanya bandara internasional Sultan Aji Muhammad Sulaiman Sepinggang yang menjadi salah satu pintu gerbang masuknya pendatang ke Kalimantan Timur. Berdasarkan data pergerakan penumpang, pada tahun 2022 mengalami peningkatan. Penerbangan dengan pax tertinggi terjadi pada musim-musim liburan, seperti bulan Mei dan bulan Desember yang bertepatan dengan Natal. Salah satu penyebab terjadi peningkatan pergerakan penumpang yaitu kembalinya ke kondisi normal, setelah adanya Pembatasan Sosial Berskala Besar untuk menekan penyebaran Corona

DESCRIPTION

Balikpapan as the gateway to Kalimantan Timur requires roads as transportation to support infrastructure that are important to facilitate economic activities. Increase in development generally must be accompanied by an increase in road construction to facilitate population mobility and to facilitate the traffic of goods from one region to another. The length of state roads in Balikpapan municipality in 2022 reached 35.35 km, provincial roads were 31.61 km, and municipality-controlled roads were 518.418 km.

Apart from land transportation, the air transportation sector is also dominant in Balikpapan due to the existence of the Sultan Aji Muhammad Sulaiman Sepinggang international airport which is one of the gateways for migrants to enter East Kalimantan. Based on data on passenger movements, in 2022 it has increased. The highest pax flight occurs during the holiday season, such as May and December which coincides with Christmas. One of the causes of the increase in passenger movement is the return to normal condition after the large-scale social restrictions to reduce the spread of Corona Virus Disease 2020 (Covid-19).

Virus Disease 2020 (Covid-19).

Di sektor perhubungan laut, Kota Balikpapan memiliki Pelabuhan Semayang yang melayani rute antar pulau. Berdasarkan data dari PT. Pelindo IV (persero) Cabang Balikpapan, jumlah embarkasi tahun 2022 di pelabuhan Balikpapan meningkat hingga 98% dari jumlah embarkasi di tahun 2021. Sementara di sektor penyeberangan, Pelabuhan Penyeberangan Kariangau pada tahun 2022 melayani 80.017 penumpang dan 435.961 kendaraan.

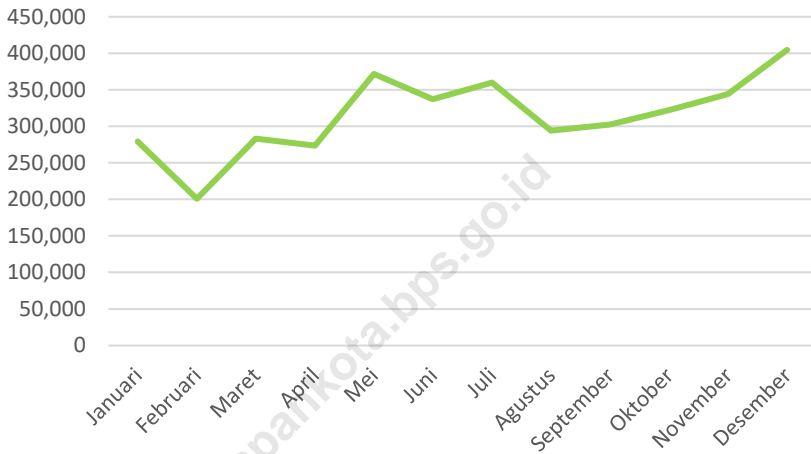
In the sea transportation sector, Balikpapan City has Semayang Port which serves inter-island routes. Based on data from PT. Pelindo IV (Persero) Balikpapan Branch, the number of embarkation in Balikpapan port in 2022 increased to 98% of the number of passengers in 2021. Meanwhile, in the ferry sector, Kariangau Ferry Port in 2022 served 80,017 passengers and 435,961 vehicles.

<https://balikpapankota.bps.go.id>

Gambar 8.1
Figures

Pergerakan Penumpang Domestik di Bandara Sultan Aji Muhammad Sulaiman Sepinggan Menurut Bulan Tahun 2022

Number of Domestic Passenger in Sultan Aji Muhammad Sulaiman Sepinggan Airport by Month, 2022



Sumber/Source : PT. Angkasa Pura I (Persero) Cabang Sepinggan Balikpapan

8.1 TRANSPORTASI TRANSPORTATION

Tabel 8.1.1 Panjang Jalan¹ Menurut Tingkat Kewenangan Pemerintahan di Kota Balikpapan (km), 2020–2022
Length of Roads¹ by Level of Government Authority in Balikpapan Municipality (km), 2020–2022

Tingkat Kewenangan Pemerintahan Level of Government Authority	2020	2021	2022
(1)	(2)	(3)	(4)
Negara ² /State ²	45,660	45,660	35,350
Provinsi/Province	31,610	31,610	31,610
Kabupaten/Kota Regency/Municipality	501,180	501,180	518,418*
Jumlah/Total	578,450	578,450	585,378

Catatan/Note: ¹ Data tidak termasuk panjang jalan tol/Excluding toll road

² Berdasarkan Keputusan Menteri Pekerjaan Umum dan Perumahan Rakyat No. 248/KPTS/M/2016/Based on Public Work and Public Housing Ministerial Decree No. 248/KPTS/M/2016

* Data sementara, sedang dilakukan revisi SK Status Jalan Kota dan SK Jalan Provinsi Kalimantan Timur

Sumber/Source: Data Dasar Prasarana Jalan (DD1) Kota Balikpapan, diperoleh melalui Bidang Jalan dan Jembatan, Dinas Pekerjaan Umum Kota Balikpapan/ Basic Data on Road Infrastructure (DD1) in Balikpapan Municipality, obtained through Roads and Bridges, Balikpapan Public Works Department

Tabel
Table **8.1.2****Panjang Jalan Kota* Menurut Jenis Permukaan Jalan di Kota Balikpapan (Km) Tahun 2020-2022***Length of Road Under Municipality by Type of Roads Surface in Balikpapan Municipality (Km), 2020-2022*

Jenis Permukaan Jalan <i>Type of Road Surface</i>	2020	2021	2022
(1)	(2)	(3)	(4)
Aspal/ <i>Paved</i>	412,474	392,943	350,293
Kerikil/ <i>Gravel</i>	9,970	26,089	16,450
Tanah/ <i>Soil</i>	23,693	24,692	-
Lainnya/ <i>Others</i>	55,043	57,456	151,405
Jumlah/Total	501,180	501,180	518,648

Catatan/*Note*: * Data sementara, data dapat berubah setelah asistensi dengan PFID Kementerian PUPRSumber/*Source*: Data Dasar Prasarana Jalan (DD1) Kota Balikpapan, Dinas Pekerjaan Umum Kota Balikpapan/ *Basic Data on Road Infrastructure (DD1) in Balikpapan Municipality*

Tabel 8.1.3
Table

Panjang Jalan Kota* Menurut Menurut Kondisi Jalan di Kota Balikpapan (Km) Tahun 2020-2022

Length of Road Under Municipality by Condition of Roads in Balikpapan Municipality (Km), 2020-2022

Kondisi Jalan <i>Condition of Roads</i>	2020	2021	2022
(1)	(2)	(3)	(4)
Baik/ <i>Good</i>	365,305	344,947	322,279
Sedang/ <i>Moderate</i>	96,588	102,363	169,129
Rusak/ <i>Damage</i>	38,905	53,870	27,240
Rusak Berat/ <i>Severely Damage</i>	0,382	-	-
Jumlah/Total	501,180	501,180	518,648

Catatan/*Note*: * Data sementara, data dapat berubah setelah asistensi dengan PFID Kementerian PUPR

Sumber/*Source*: Data Dasar Prasarana Jalan (DD1) Kota Balikpapan, Dinas Pekerjaan Umum Kota Balikpapan/ *Basic Data on Road Infrastructure (DD1) in Balikpapan Municipality*

Tabel
Table 8.1.4**Panjang Jalan Provinsi Menurut Jenis Permukaan Jalan di Kota Balikpapan (Km) Tahun 2020-2022***Length of Road Under Province by Type of Roads Surface in Balikpapan Municipality (Km), 2020-2022*

Jenis Permukaan Jalan <i>Type of Road Surface</i>	2020	2021	2022
(1)	(2)	(3)	(4)
Aspal/ <i>Paved</i>	...	28,61	27,61
Kerikil/ <i>Gravel</i>	...	-	-
Tanah/ <i>Soil</i>	...	-	-
Lainnya/ <i>Others</i>	...	3,00	4,00
Jumlah/Total	...	31,61	31,61

Catatan/*Note*: ...Sumber/*Source*: Unit Pelaksana Teknis Daerah Pemeliharaan Infrastruktur Pekerjaan Umum Wil I/Regional Technical Implementation Unit for Public Works Infrastructure Maintenance Wil I

Tabel 8.1.5
Table

Panjang Jalan Provinsi Menurut Menurut Kondisi Jalan di Kota Balikpapan (Km) Tahun 2020-2022

Length of Road Under Province by Condition of Roads in Balikpapan Municipality (Km), 2020-2022

Kondisi Jalan <i>Condition of Roads</i>	2020	2021	2022
(1)	(2)	(3)	(4)
Baik/ <i>Good</i>	...	21,61	25,61
Sedang/ <i>Moderate</i>	...	4,50	3,00
Rusak/ <i>Damage</i>	...	3,50	2,50
Rusak Berat/ <i>Severely Damage</i>	...	2,00	0,50
Jumlah/Total	...	31,61	31,61

Catatan/*Note*: ...

Sumber/*Source*: Unit Pelaksana Teknis Daerah Pemeliharaan Infrastruktur Pekerjaan Umum Wil I/Regional Technical Implementation Unit for Public Works Infrastructure Maintenance Wil I

Tabel
Table **8.1.6****Panjang Jalan Negara Menurut Jenis Permukaan Jalan
di Kota Balikpapan (Km) Tahun 2020-2022***Length of Road Under State by Type of Roads Surface in
Balikpapan Municipality (Km), 2020-2022*

Jenis Permukaan Jalan <i>Type of Road Surface</i>	2020	2021	2022
(1)	(2)	(3)	(4)
Aspal/ <i>Paved</i>	45,36	45,36	45,36
Kerikil/ <i>Gravel</i>	-	-	-
Tanah/ <i>Soil</i>	-	-	-
Lainnya/ <i>Others</i>	0,30	0,30	0,30
Jumlah/Total	45,66	45,66	45,66

Catatan/*Note*: ...Sumber/*Source*: Balai Pelaksana Jalan Nasional (BPJN) XII Balikpapan, Direktorat Jenderal Bina Marga, Kementerian Pekerjaan Umum dan Perumahan Rakyat (PUPR)/Ministry of Public Works and Public Housing (PUPR)

Tabel 8.1.7
Table

Panjang Jalan Negara Menurut Menurut Kondisi Jalan di Kota Balikpapan (Km) Tahun 2020-2022

Length of Road Under State by Condition of Roads in Balikpapan Municipality (Km), 2020-2022

Kondisi Jalan <i>Condition of Roads</i>	2020	2021	2022
(1)	(2)	(3)	(4)
Baik/ <i>Good</i>	4,69	5,25	6,52
Sedang/ <i>Moderate</i>	40,47	39,32	38,05
Rusak/ <i>Damage</i>	0,40	1,09	0,99
Rusak Berat/ <i>Severely Damage</i>	0,10	-	0,10
Jumlah/Total	45,66	45,66	45,66

Catatan/*Note*: ...

Sumber/*Source*: Balai Pelaksana Jalan Nasional (BPJN) XII Balikpapan, Direktorat Jenderal Bina Marga, Kementerian Pekerjaan Umum dan Perumahan Rakyat (PUPR)/Ministry of Public Works and Public Housing (PUPR)

Tabel 8.1.8
Table**Banyaknya Kendaraan Bermotor Menurut Jenis Kendaraan (Unit) di Kota Balikpapan Tahun 2022***Number of Motor Vehicles by Type of Vehicle in Balikpapan Municipality, 2022*

Jenis Kendaraan <i>Type of Vehicles</i>	Bukan Umum <i>Non Public</i>	Umum <i>Public</i>	Dinas <i>Official</i>	Jumlah <i>Total</i>
(1)	(2)	(3)	(4)	(5)
Mobil Penumpang				
Sedan	15 080	2 988	2 187	20 255
Station Wagon	75 341	6 017	3 153	84 511
Mini Bus	188 300	9 064	5 983	203 387
Jeep	65 911	3 484	3 639	73 037
Lain-lain	694	170	165	1 029
Mobil Bus				
Bus	4 983	1 576	548	7 107
Micro Bus	16 081	1 079	1 990	19 150
Bus Bertingkat	236	11	1	248
Lain-lain	5 014	1 701	282	6 997
Mobil Barang				
Pick Up	228 557	13 377	3 717	245 676
Deliver Van	2 326	1 241	716	4 283
Truck	63 524	13 437	3 944	80 905
Tangki	6 250	2 172	874	9 296
Double Cabin	41 500	7 941	2 769	52 210
Lain-lain	2 498	1 574	152	4 234

Lanjutan Tabel/Continued Table 8.1.8

Jenis Kendaraan Type of Vehicles	Bukan Umum Non Public	Umum Public	Dinas Official	Jumlah Total
(1)	(6)	(7)	(8)	(9)
Sepeda Motor				
Sepeda Motor Solo	2 402 488	19 444	50 833	2 473 301
Sepeda Motor dgn Kereta Samping	994	585	504	2 083
Sepeda Motor Roda Tiga	329	8	45	382
Scooter	161 444	10 239	6 868	178 554
Trail	39 911	10 233	6 737	56 888
Lain-lain	579	210	419	1 238
Kendaraan Khusus				
Mobil Pemadam Kebakaran	215	145	340	700
Mobil Ambulance	426	190	941	1 557
Mobil Jenazah	111	103	86	300
Fork Lift	46	50	45	141
Lain-lain	40	105	25	188

Catatan/Note: ...

Sumber/Source: Direktorat Lalu Lintas Polda Kaltim/ East Kalimantan Province Regional Police Traffic Directorate

Tabel
Table 8.1.9**Banyaknya Angkutan Umum Menurut Jenisnya di Kota Balikpapan Tahun 2022***Number of Public Transportation by Its Kind in Balikpapan Municipality, 2022*

Jenis Kendaraan <i>Type of Vehicles</i>	Trayek <i>Route</i>	Jumlah <i>Total</i>
(1)	(2)	(3)
Angkutan Kota		
No 1	RSS Damai III-Terminal Batu Ampar - Simpang Tiga/Pelabuhan Ferry Sumber-Rapak-Simpang Tiga Karang Anyar-Kebun Sayur-Kp.Baru Ujung-Pasar Alam Baru	46
No 2	-	-
No 2A	Terminal Damai-RSS Damai III/Balikpapan Baru Komplek Pemda-RSS Beriman/Korpri-Pasar Sepinggang-Terminal Batu Ampar	10
No 3	Terminal Batu Ampar-Simpang Tiga/Pelabuhan Ferry Sumber-Rapak-Gunung Sari(Simpang Tiga Jl.Sutoyo)-Klandasan-RSPB/Prapatan-Pelabuhan	106
No 5	Terminal Damai-Pasar Baru-Gunung Sari (Simpang Tiga Jl.Sutoyo)-Rapak-Simpang Tiga Karang Anyar-Kebun Sayur-Kampung Baru Ujung-Pasar Alam Baru	84
No 6	Terminal Damai-Pasar Baru-Klandasan-RSPB/Prapatan-Pelabuhan-Simpang Tiga Karang Anyar-Kebun Sayur-Kampung Baru Ujung-Pasar Aalam Baru	43
No 7	Terminal Damai-Sepinggang (Jembatan Depan Perumahan Daksa)-Batakan(Depan PLTD)-Manggar-Lamaru-Teritip/Gn.Tembak	91
No 8	Terminal Batu Ampar-Km.10-Km.15-Km.24(Batas Kota)	37
No 8A	-	-
Bus Sekolah Dishub	Wilayah Balikpapan Timur dan Utara	
Koridor D	Terminal Batu Ampar-Ferry Kariangau	4

Catatan/Note: ...

Sumber/Source: Dinas Perhubungan Kota Balikpapan/ *Transportation Department in Balikpapan Municipality*

Tabel
Table 8.1.9**Banyaknya Angkutan Umum Laut di Dermaga Kampung Baru Menurut Jenisnya Tahun 2022***Number of Public Crossing Transportation by Its Kind in Kampung Baru Dock, 2022*

Jenis Kendaraan <i>Type of Vehicles</i>	Jumlah <i>Total</i>
(1)	(2)
Kapal Klotok	17
Kapal Long Boat (Itchi)	2
Speed Boat	42

Catatan/Note: ...

Sumber/Source: Dinas Perhubungan Kota Balikpapan/ *Transportation Department in Balikpapan Municipality*

Tabel
Table **8.1.10**

Pergerakan Penumpang dan Pesawat per Bulan di Bandara Sepinggan Tahun 2022

Number of Passengers and Aircraft Traffic in Sepinggan Airport by Month, 2022

Bulan <i>Month</i>	Pesawat (Mov) <i>Flight Movement</i>		Penumpang (Pax) <i>Passenger</i>	
	Domestik <i>Domestic</i>	Internasional <i>International</i>	Domestik <i>Domestic</i>	Internasional <i>International</i>
(1)	(2)	(3)	(4)	(5)
Januari/January	2 928	76	279 101	-
Februari/February	2 418	62	201 014	-
Maret/March	2 887	79	283 196	-
April/April	3 009	79	273 731	-
Mei/May	3 491	91	371 608	3
Juni/June	3 271	112	337 012	2 513
Juli/July	3 342	117	359 897	265
Agustus/August	3 052	137	294 183	2 693
September/September	3 219	90	302 710	8
Oktober/October	3 542	83	322 309	50
Nopember/November	3 503	88	344 219	10
Desember/December	3 928	88	404 886	31
Balikpapan 2022	38 590	1 102	3 773 866	5 573
Balikpapan 2021	28 608	661	2 271 267	238

Catatan/Note: ...

Sumber/Source: PT. Angkasa Pura I (Persero) Cabang Sepinggan Balikpapan

Tabel 8.1.11
Table

Banyaknya Bagasi dan Kargo Per Bulan di Bandara Sepinggan Tahun 2022

Number of Baggage and Cargo in Sepinggan Airport by Month, 2022

Bulan Month	Bagasi (Kg) Baggage		Kargo (Kg) Cargo	
	Domestik Domestic	Internasional International	Domestik Domestic	Internasional International
(1)	(2)	(3)	(4)	(5)
Januari/January	2 071 356	-	3 673 839	604 286
Februari/February	1 410 496	-	3 037 069	430 108
Maret/March	1 988 729	-	3 591 968	541 773
April/April	1 942 746	-	3 687 448	404 504
Mei/May	2 817 641	-	2 861 705	413 367
Juni/June	2 455 038	43 617	3 402 024	533 014
Juli/July	2 757 388	2 099	3 538 084	516 702
Agustus/August	2 174 080	81 861	3 434 841	541 400
September/September	2 197 441	15	3 543 120	455 961
Oktober/October	2 275 205	-	3 545 347	402 647
Nopember/November	2 390 161	-	3 668 399	389 775
Desember/December	3 014 671	-	4 049 077	380 657
Balikpapan 2022	27 494 952	127 592	42 032 921	5 614 194
Balikpapan 2021	14 896 663	24 272	48 068 780	4 310 251

Catatan/Note: ...

Sumber/Source: PT. Angkasa Pura I (Persero) Cabang Sepinggan Balikpapan

Tabel
Table **8.1.12**

Perkembangan Pergerakan Pesawat, Penumpang, Bagasi dan Kargo di Bandara Sepinggan Tahun 2018–2022

Number of Flight Movement, Passengers, Baggage and Cargo in Sepinggan Airport, 2018 - 2022

Uraian/Details	2018	2019	2020	2021	2022
(1)	(2)	(3)	(4)	(5)	(6)
Pesawat (Mov)/ Flight					
Domestik <i>Domestic</i>	67 011	58 010	32 361	28 608	38 590
Internasional <i>International</i>	1 406	1 115	479	661	1 102
Penumpang (Pax)/ Passengers					
Domestik <i>Domestic</i>	7 441 334	5 370 714	2 730 927	2 271 267	3 773 866
Internasional <i>International</i>	56 802	59 002	8 870	238	5 573
Bagasi (Kg)/ Baggage					
Domestik <i>Domestic</i>	59 022 741	27 385 764	12 921 975	14 896 663	27 494 952
Internasional <i>International</i>	1 012 154	992 195	339 137	24 272	127 592
Kargo (Kg)/ Cargo					
Domestik <i>Domestic</i>	58 298 926	41 643 904	44 211 915	48 068 780	42 032 921
Internasional <i>International</i>	3 723 564	3 027 629	1 916 745	4 310 251	5 614 194

Catatan/Note: ...

Sumber/Source: PT. Angkasa Pura I (Persero) Cabang Sepinggan Balikpapan

Tabel
Table **8.1.13**

Pergerakan Arus Penumpang di Pelabuhan Balikpapan Menurut Bulan Tahun 2022

Number of Passengers Traffic in Port of Balikpapan by Month, 2022

Bulan Month	Dalam Negeri Domestic		Luar Negeri Overseas	
	Embarkasi Embarkation	Debarkasi Debarkation	Embarkasi Embarkation	Debarkasi Debarkation
(1)	(2)	(3)	(4)	(5)
Januari/January	10 860	18 116	-	-
Februari/February	9 051	11 814	-	-
Maret/March	12 649	13 245	-	-
April/April	35 110	8 310	-	-
Mei/May	18 240	37 918	-	-
Juni/June	30 482	29 590	-	-
Juli/July	27 410	45 283	-	-
Agustus/August	33 282	45 283	-	-
September/September	16 026	18 359	-	-
Oktober/October	27 979	23 095	-	-
Nopember/November	16 709	24 191	-	-
Desember/December	15 239	26 662	-	-
Balikpapan 2022	253 037	301 866	-	-
Balikpapan 2021	127 554	135 397	-	-

Catatan/Note: ...

Sumber/Source: PT. Pelindo IV (Persero) Cabang Balikpapan

Tabel
Table **8.1.14**

Jumlah Kendaraan dan Penumpang serta Barang yang Diseberangkan dengan Ferry Kariangau-Penajam di Pelabuhan penyeberangan Kariangau Tahun 2022
Number of Cars and Passenger Traffic by Ferry Kariangau-Penajam at Kariangau Crossing Port, 2022

No Num	Jenis Penumpang Passengers	Satuan Unit	BPP-PNJ
(1)	(2)	(3)	(4)
1	Penumpang		
	Dewasa	Orang	71 734
	Anak-Anak	Orang	8 283
2	Kendaraan Roda Dua		
	Golongan I (Sepeda)	Unit	201
	Golongan II (Motor)	Unit	164 025
	Golongan III (Motor CC Besar)	Unit	819
3	Kendaraan Roda Empat dan Langganan		
	Golongan IV Penumpang (Mobil)	Unit	137 375
	Golongan IV Barang (Pick Up)	Unit	60 365
	Golongan V Penumpang (Mini Bus)	Unit	2267
	Golongan V Barang (Truck)	Unit	53 900
	Golongan VI Penumpang (Bis Besar)	Unit	2318
	Golongan VI Barang (Puso)	Unit	7678
	Golongan VII (Trailer)	Unit	6750
	Golongan VIII (Alat Besar)	Unit	263
	Golongan IX (Alat Berat)	Unit	...

Catatan/Note: ...

Sumber/Source: BPTD Wilayah XVII Provinsi Kaltim dan Provinsi Kaltara/ BPTD Region XVII, East Kalimantan Province and North Kalimantan Province

8.2 KOMUNIKASI COMMUNICATION

Tabel 8.2.1 Nilai Penjualan Materai dan Benda Pos pada PT. Pos Indonesia Balikpapan Menurut Bulan Tahun 2022
Value of Stamps and Post Thing Selling at Balikpapan Post Office by Month, 2022

Bulan Months	Benda Pos (Rp) Post Thing	Materai (Rp) Stamps
(1)	(2)	(3)
Januari/January	318	354 817
Februari/February	815	277 150
Maret/March	924	363 150
April/April	719	344 900
Mei/May	410	257 700
Juni/June	686	384 850
Juli/July	734	385 500
Agustus/August	843	362 000
September/September	440	347 500
Oktober/October	303	350 000
Nopember/November	346	403 000
Desember/December	1 494	410 600
Balikpapan 2022	8 032	4 241 167

Catatan/Note: ...

Sumber/Source: PT POS Indonesia (Persero) Balikpapan

Tabel
Table **8.2.2**

Nilai Penerimaan dan Pembayaran Wesel Pos oleh PT. Pos Indonesia Balikpapan Menurut Bulan Tahun 2022
Value of Money Received and Transferred via Balikpapan Post Office by Month, 2022

Bulan Months	Wesel Dalam Negeri Wesel Pos Luar Negeri		Wesel Pos Luar Negeri Overseas Money Order			
	Terima Received		Bayar Transferred		Bayar Transferred	
	BIL	BSU	BIL	BSU	BIL	BSU
(1)	(2)	(3)	(4)	(5)	(6)	(7)
Januari/January	1 575	1 632 593 814	118	624 166 580	242	1 080 790 780
Februari/February	2 154	3 182 372 780	117	605 112 020	224	1 012 400 967
Maret/March	378	403 587 340	120	700 913 227	290	1 323 781 141
April/April	1 885	2 529 020 384	120	700 913 227	427	1 895 588 228
Mei/May	978	1 328 613 556	126	824 634 521	270	1 183 403 318
Juni/June	1 377	1 752 565 736	104	509 883 550	258	1 241 269 919
Juli/July	1 368	1 496 073 032	115	636 318 898	294	1 360 844 059
Agustus/August	1 403	1 568 821 800	105	502 847 020	267	1 415 615 006
September/September	1 313	1 523 360 754	122	497 919 650	252	1 454 713 398
Oktober/October	1 290	1 523 900 451	117	680 374 298	218	998 139 171
November/November	1 264	1 522 674 083	115	854 337 330	229	1 258 030 926
Desember/December	1 326	1 341 765 432	99	574 155 985	258	1 353 866 915
Balikpapan 2022	16 311	19 805 349 162	1 378	7 711 576 306	3 229	15 578 443 828

Catatan/Note: ...

Sumber/Source: PT POS Indonesia (Persero) Balikpapan

Tabel 8.2.3
Table

Banyaknya Surat Pos yang Dikirim oleh PT. Pos Indonesia Balikpapan Menurut Bulan Tahun 2022

Number of Outgoing Letters at Balikpapan Post Office by Month, 2022

Bulan Months	POS Kilat Khusus Special Delivery	POS Ekspres Express	PaketPOS Packet	Jumlah Total
(1)	(2)	(3)	(4)	(5)
Januari/January	21 261	291	722	22 274
Februari/February	17 630	83	232	17 945
Maret/March	23 849	428	784	25 061
April/April	23 534	279	819	24 632
Mei/May	16 843	418	408	17 669
Juni/June	26 202	349	716	27 267
Juli/July	24 363	368	584	25 315
Agustus/August	28 674	456	507	29 637
September/September	21 378	175	428	21 981
Oktober/October	19 183	181	351	19 715
Nopember/November	19 048	57	586	19 691
Desember/December	14 064	143	452	14 659
Balikpapan 2022	256 029	3 228	6 589	265 846

Catatan/Note: ...

Sumber/Source: PT POS Indonesia (Persero) Balikpapan

Tabel 8.2.4
Table

Banyaknya Base Transceiver Station (BTS) di Kota Balikpapan Menurut Kecamatan Tahun 2021-2022
Number of Base Transceiver Station (BTS) at Balikpapan Municipality by Subdistrict, 2021-2022

Kecamatan Subdistrict	Jumlah BTS Number of BTS	
	2021	2022
(1)	(2)	(3)
Balikpapan Selatan	127	127
Balikpapan Kota	78	75
Balikpapan Timur	54	57
Balikpapan Utara	115	113
Balikpapan Tengah	53	52
Balikpapan Barat	33	33
Balikpapan	460	457

Catatan/Note: ...

Sumber/Source: Dinas Komunikasi dan Informatika Kota Balikpapan/ *Service of Communication and Information in Balikpapan Municipality*



Inflasi

Kota Balikpapan 2022

Inflation in Balikpapan Municipality 2022

5,51%



Inflasi Terbesar Tahun 2022 terdapat pada **Kelompok Pengeluaran Transportasi**, yaitu sebesar **13.34%**

The highest inflation in 2021 occurred in Transportation Expenditure Group by 13.34%



Deflasi Terbesar Tahun 2022 terdapat pada **Kelompok Pengeluaran Pakaian dan Alas Kaki**, yaitu sebesar **-1,50%**

The highest deflation in 2022 occurred in Clothing and Footwear Expenditure Group by -1.50%

PENJELASAN TEKNIS

1. Perbankan adalah industri yang menangani uang tunai, kredit, dan transaksi keuangan lainnya. Perbankan didefinisikan sebagai kegiatan bisnis dalam menerima dan menjaga uang yang dimiliki oleh individu dan entitas lain, dan kemudian meminjamkan uang ini untuk melakukan kegiatan ekonomi seperti menghasilkan untung atau sekadar menutupi biaya operasional.
2. inflasi merupakan suatu proses meningkatnya harga-harga secara umum dan terus-menerus (continue) berkaitan dengan mekanisme pasar yang dapat disebabkan oleh berbagai faktor, antara lain, konsumsi masyarakat yang meningkat, berlebihnya likuiditas di pasar yang memicu konsumsi atau bahkan spekulasi, sampai termasuk juga akibat adanya ketidaklancaran distribusi barang.

TECHNICAL NOTES

1. *Banking is an industry that handles cash, credit, and other financial transactions. Banking is defined as business activities in receiving and maintaining money owned by individuals and other entities, and then lending this money to carry out economic activities such as generating profits or simply covering operational costs.*
2. *Inflation is a process of increasing prices in general and continuously related to market mechanisms that can be caused by various factors, among others, increased public consumption, excess liquidity in the market that triggers consumption or even speculation, to include also due to the uneven distribution of goods.*

ULASAN**Perbankan**

Penggunaan kredit perbankan terdiri atas 3 kelompok besar, yakni modal kerja, investasi, dan konsumsi. Dari kredit perbankan yang dikururkan sebesar Rp 33.856.083 juta, 27,62% digunakan untuk konsumsi dan 38,96% untuk modal kerja. Sementara sisanya, 33,42% digunakan untuk investasi.

Sumber dana perbankan paling banyak berasal dari tabungan rupiah, yang menyumbang 49,20% dana perbankan; kemudian giro rupiah dan deposito rupiah dengan masing-masing 26,78% dan 24,02%. Dana perbankan yang bersumber dari valuta asing paling banyak berasal dari giro valas 49,35%, 34,51% tabungan valas dan deposito valas 16,13%.

Harga

Pada tahun 2022, inflasi tahunan secara umum cenderung tinggi bila dibandingkan tahun sebelumnya, yakni sebesar 5,51%. Bila dirinci berdasarkan inflasi kalender per bulan, terlihat bahwa harga barang-barang cenderung naik pada bulan-bulan menjelang Natal dan tahun baru (Desember 2022).

DESCRIPTION**Banking**

The usage of bank credit can be divided into 3 major groups, working capital, investment and consumption. Out of the distributed bank loans of Rp 33,856,083 million, 27.62% was used for consumption and 38.96% for working capital. While the rest, 33.42% was used for investment.

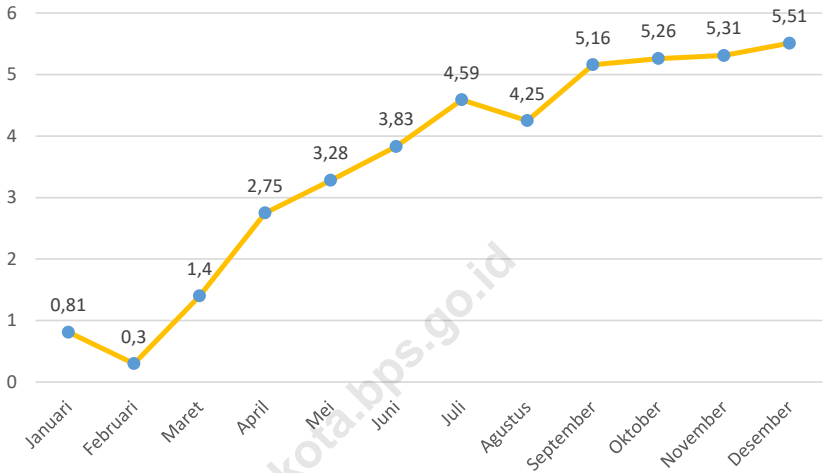
Sources of banking funds mostly comes from rupiah savings, which accounts for 49.20% of banking funds; then rupiah giro and rupiah deposits with 26.78% and 24.02% respectively. Banking funds originating from foreign currencies mostly come from foreign currency giro with 49.35%, with foreign currency savings 34.51%, and foreign currency deposits with 16.13%.

Price

In 2022, annual inflation generally tended to be high when compared to the previous year, which was 3.54%. When specified based on inflation per month, it is noted that the prices of goods tend to rise in the months christmas and new year (Desember 2022).

Gambar 9.1
Figures

Inflasi Tahun Kalender Per Bulan di Kota Balikpapan, 2022
Inflation Rate by Month in Balikpapan Municipality, 2022



Sumber/Source : BPS Kota Balikpapan/BPS-Statistics in Balikpapan Municipality

9. PERBANKAN, KOPERASI DAN HARGA-HARGA

BANKING, COOPERATIVE AND PRICES

Tabel 9.1 Jumlah Koperasi Aktif di Kota Balikpapan Menurut Kecamatan, 2019-2022
Table Number of Active Cooperative in Balikpapan Municipality by Subdistrict, 2019-2022

Kecamatan Subdistrict	2019	2020	2021	2022
(1)	(2)	(3)	(4)	(5)
Balikpapan Selatan	181	184	118	81
Balikpapan Kota	35	37	79	141
Balikpapan Timur	40	43	40	40
Balikpapan Utara	68	70	77	75
Balikpapan Tengah	61	66	61	61
Balikpapan Barat	81	78	67	37
Balikpapan	466	478	442	435

Catatan/Note: ...

Sumber/Source: Dinas Koperasi, Usaha Mikro, Kecil, Menengah dan Perindustrian Kota Balikpapan/ Department of Cooperatives, Micro, Small, Medium Enterprises and Industry in Balikpapan Municipality

Tabel
Table 9.2**Jumlah UMKM dan IKM Produktif (Aktif) di Kota Balikpapan Menurut Kecamatan, 2021-2022***Number of Active Small and Medium-Sized Enterprises and Productive Small and Medium-Sized Industries in Balikpapan Municipality by Subdistrict, 2021-2022*

Kecamatan <i>Subdistrict</i>	UMKM <i>Small and Medium-Sized Enterprises</i>		IKM <i>Small and Medium-Sized Industries</i>	
	2021	2022	2021	2022
(1)	(2)	(3)	(3)	(4)
Balikpapan Selatan	3 655	7 884	63	8
Balikpapan Kota	2 560	2 461	22	4
Balikpapan Timur	3 134	2 407	20	8
Balikpapan Utara	3 095	5 679	52	13
Balikpapan Tengah	3 126	2 693	27	2
Balikpapan Barat	3 942	1 554	14	7
Balikpapan	19 512	22 678	198	42

Catatan/*Note*: Merupakan data per tahunSumber/*Source*: Dinas Koperasi, Usaha Mikro, Kecil, Menengah dan Perindustrian Kota Balikpapan/ *Department of Cooperatives, Micro, Small, Medium Enterprises and Industry in Balikpapan Municipality*

Tabel
Table **9.3**

Jumlah Koperasi Menurut Jenis Koperasi dan Kecamatan di Kota Balikpapan, 2022

Number of Cooperative by Kind of Cooperative and Subdistrict in Balikpapan Municipality, 2022

Kecamatan Subdistrict	Jenis Koperasi/ Kind of Cooperative					Jumlah Total
	Produsen Producer	Konsumen Consumer	Pemasaran Marketing	Simpan Pinjam Saving Loan	Jasa Service	
(1)	(2)	(3)	(4)	(5)	(6)	(7)
Balikpapan Selatan	6	120	7	8	4	145
Balikpapan Kota	11	122	3	4	10	150
Balikpapan Timur	14	38	1	0	2	55
Balikpapan Utara	5	88	4	3	3	103
Balikpapan Tengah	1	77	3	7	3	91
Balikpapan Barat	4	58	3	3	1	69
Balikpapan	41	503	21	25	23	613

Catatan/Note: ...

Sumber/Source: Dinas Koperasi, Usaha Mikro, Kecil, Menengah dan Perindustrian Kota Balikpapan/ Department of Cooperatives, Micro, Small, Medium Enterprises and Industry in Balikpapan Municipality

Tabel 9.4
Table

Posisi Pinjaman Rupiah dan Valuta Asing yang Diberikan Bank Umum dan BPR Menurut Jenis Penggunaan (juta rupiah) Tahun 2018-2022

Outstanding of Loans in Rupiah and Foreign Currency of Commercial and Rural Banks by Type of Loans (million Rps), 2018-2022

Tahun Year	Modal Kerja Capital	Investasi Investment	Konsumsi Consumption	Jumlah Total
(1)	(2)	(3)	(4)	(5)
2018	8 684 016	7 963 161	9 344 744	25 955 921
2019	10 614 374	8 696 970	9 612 997	28 924 341
2020	10 352 422	8 875 521	9 034 516	28 262 459
2021	11 572 510	10 052 689	8 707 797	30 332 996
2022	13 191 403	11 314 132	9 350 548	33 856 083

Catatan/Note: Data Berdasarkan Lokasi Bank Pelapor / *Data Based on Reporting Bank Location*

Sumber/Source: Kantor Perwakilan Bank Indonesia Balikpapan / *Bank Indonesia Representative Office Balikpapan*

Tabel 9.5
*Table***Posisi Kredit Perbankan Menurut Klasifikasi Lapangan Usaha (jutaan rupiah) Tahun 2022**
Bank Credits Position by Industrial Origin (million Rps), 2022

Keterangan Details	Triwulan I 1st Quarter	Triwulan II 2nd Quarter	Triwulan III 3rd Quarter
(1)	(2)	(3)	(4)
Pertanian, Peternakan, Kehutanan & Perikanan	2 939 438	2 917 319	2 953 918
Pertambangan & Perikanan	926 059	958 171	1 249 270
Industri Pengolahan	3 578 366	3 496 970	2 620 547
Listrik, Gas & Air Bersih	375 169	347 842	295 977
Konstruksi	5 225 139	5 067 740	5 118 936
Perdagangan, Hotel & Restoran	5 289 880	5 315 870	5 396 029
Pengangkutan & Komunikasi	1 041 291	1 150 119	1 178 769
Jasa-jasa Dunia Usaha	1 657 059	1 760 108	1 747 278
Jasa Sosial	866 501	865 840	878 224
Lainnya	8 835 319	8 879 137	9 679 221
Jumlah/Total	30 734 222	30 759 118	31 118 169

Lanjutan Tabel/Continued Table 9.5

<i>Keterangan Details</i>	Oktober October	November November	Desember December
(1)	(5)	(6)	(7)
Pertanian, Peternakan, Kehutanan & Perikanan	3 012 074	2 953 918	3 331 804
Pertambangan & Perikanan	1 187 282	1 249 270	1 160 965
Industri Pengolahan	3 242 650	2 620 547	5 025 402
Listrik, Gas & Air Bersih	296 068	295 977	274 457
Konstruksi	5 152 439	5 118 936	5 064 499
Perdagangan, Hotel & Restoran	5 466 164	5 396 029	5 546 249
Pengangkutan & Komunikasi	1 241 476	1 178 769	1 509 826
Jasa-jasa Dunia Usaha	1 690 195	1 747 278	1 643 236
Jasa Sosial	877 709	878 224	949 097
Lainnya	9 281 264	9 679 221	9 350 548
Jumlah/Total	31 447 322	31 118 169	33 856 083

Catatan/Note: Data Berdasarkan Lokasi Bank Pelapor/ Data Based on Reporting Bank Location

Sumber/Source: Kantor Perwakilan Bank Indonesia Balikpapan/ Bank Indonesia Representative Office Balikpapan

Tabel
Table 9.6**Posisi Kredit Perbankan Rupiah dan Valuta Asing Menurut Jenis Penggunaan dan Kelompok Bank di Kota Balikpapan (jutaan rupiah) Tahun 2018-2022***Bank Credits Position by Kind of Using and Classification of Bank in Balikpapan Municipality (million Rps), 2018-2022*

Tahun Year	Bank Pemerintah Government Bank		
	Modal Kerja Capital	Investasi Investment	Konsumsi Consumption
(1)	(2)	(3)	(4)
2018	5 528 757	2 996 494	6 153 524
2019	7 525 892	5 202 770	6 483 980
2020	7 998 534	5 594 990	6 303 969
2021	8 996 395	6 883 228	6 407 788
2022	10 603 563	7 701 122	6 725 856

Lanjutan Tabel/Continued Table 9.6

Tahun Year	Bank Swasta Private Bank		
	Modal Kerja Capital	Investasi Investment	Konsumsi Consumption
(1)	(5)	(6)	(7)
2018	3 119 260	4 966 667	3 191 220
2019	3 088 481	3 494 200	3 129 017
2020	2 353 888	3 280 531	2 730 547
2021	2 576 115	3 169 461	2 300 009
2022	2 587 840	3 613 010	2 624 693

Lanjutan Tabel/Continued Table 9.6

Tahun Year	Jumlah Total		
	Modal Kerja Capital	Investasi Investment	Konsumsi Consumption
(1)	(8)	(9)	(10)
2018	8 648 016	7 963 161	9 344 744
2019	10 614 374	8 696 970	9 612 997
2020	10 352 422	8 875 521	9 034 516
2021	11 572 510	10 052 689	8 707 797
2022	13 191 403	11 314 132	9 350 548

Catatan/Note: Data Berdasarkan Lokasi Bank Pelapor/ Data Based on Reporting Bank Location

Sumber/Source: Kantor Perwakilan Bank Indonesia Balikpapan/ Bank Indonesia Representative Office Balikpapan

Tabel 9.7
Table

Posisi Sumber Dana Perbankan di Kota Balikpapan (jutaan rupiah) Tahun 2018-2022

Position of Bank's Fund Source in Balikpapan Municipality (million Rps), 2018-2022

Tahun Year	Giro Giro		Deposito Deposit	
	Rupiah Rupiah	Valas Foreign Currency	Rupiah Rupiah	Valas Foreign Currency
(1)	(2)	(3)	(4)	(5)
2018	4 135 825	749 663	7 957 546	769 027
2019	4 904 426	1 135 779	7 951 936	896 619
2020	5 492 343	856 013	8 458 233	1 012 613
2021	8 364 883	821 444	8 120 092	298 431
2022	9 459 569	1 177 690	8 486 137	385 006

Lanjutan Tabel/Continued Table 9.7

Tahun Year	Tabungan Savings		Jumlah Total	
	Rupiah Rupiah	Valas Foreign Currency	Rupiah Rupiah	Valas Foreign Currency
(1)	(6)	(7)	(8)	(9)
2018	12 159 764	806 927	24 253 135	2 325 617
2019	13 108 620	816 056	25 964 982	2 848 453
2020	14 236 295	893 755	28 186 871	2 762 380
2021	15 750 762	797 914	32 235 737	1 917 789
2022	17 376 919	823 575	35 322 624	2 386 271

Catatan/Note: Data Berdasarkan Lokasi Bank Pelapor/ Data Based on Reporting Bank Location
 Sumber/Source: Kantor Perwakilan Bank Indonesia Balikpapan/ Bank Indonesia Representative Office Balikpapan

Tabel 9.8
*Table***Giro Menurut Kelompok Bank di Kota Balikpapan (jutaan rupiah) Tahun 2018-2022***Giro Based on Bank Classification in Balikpapan Municipality (million Rps), 2018-2022*

Tahun Year	Bank Pemerintah Government Bank		Deposito Deposit		Jumlah Total	
	Rupiah Rupiah	Valas Foreign Currency	Rupiah Rupiah	Valas Foreign Currency	Rupiah Rupiah	Valas Foreign Currency
(1)	(2)	(3)	(4)	(5)	(6)	(7)
2018	2 836 934	401 910	1 298 891	347 753	4 135 825	749 663
2019	3 446 157	806 830	1 458 269	328 949	4 904 426	1 135 779
2020	3 993 647	560 685	1 498 696	295 328	5 492 343	856 013
2021	6 037 317	492 067	2 327 566	329 377	8 364 883	821 444
2022	7 065 534	803 400	2 394 035	374 290	9 459 569	1 177 690

Catatan/Note: Data Berdasarkan Lokasi Bank Pelapor/ *Data Based on Reporting Bank Location*Sumber/Source: Kantor Perwakilan Bank Indonesia Balikpapan/ *Bank Indonesia Representative Office Balikpapan*

Tabel
Table 9.9**Suku Bunga Deposito Berjangka Menurut Jangka Waktu pada Kelompok Bank Pemerintah di Kota Balikpapan (%) Tahun 2018-2022***Term Deposit Interest Rate in Government Bank by Period (%), 2018-2022*

Tahun Year	1 Bulan 1 Month		3 Bulan 3 Months		6 Bulan 6 Months		12 Bulan 12 Months		24 Bulan 24 Months	
	Tr	Tt	Tr	Tt	Tr	Tt	Tr	Tt	Tr	Tt
	Min	Max	Min	Max	Min	Max	Min	Max	Min	Max
(1)	(2)	(3)	(4)	(5)	(6)	(7)	(8)	(9)	(10)	(11)
2018*		5,81		6,05		5,51		5,53		5,23
2019*		5,07		5,80		5,44		5,61		5,33
2020*		3,49		3,64		3,95		4,81		4,55
2021*		2,40		2,60		2,54		2,97		3,37
2022*		2,27		2,46		2,52		2,15		2,65

Catatan/Note: . Tt= Tertinggi. Tr= Terendah

*menggunakan pendekatan suku bunga rata-rata tertimbang/

Tt = Highest. Tr = lowest

* uses a weighted average interest rate approach

Sumber/Source: Kantor Perwakilan Bank Indonesia Balikpapan/ Bank Indonesia Representative Office Balikpapan Data Data
Berdasarkan Lokasi Bank Pelapor/ Data Based on Reporting Bank Location

Tabel 9.10
Table

Suku Bunga Deposito Berjangka Menurut Jangka Waktu pada Kelompok Bank Swasta Nasional Devisa di Kota Balikpapan (%) Tahun 2018-2022

Term Deposit Interest Rate in National Private Bank by Period in Balikpapan Municipality (%), 2018-2022

Tahun Year	1 Bulan 1 Month		3 Bulan 3 Months		6 Bulan 6 Months		12 Bulan 12 Months		24 Bulan 24 Months	
	Tr Min	Tt Max	Tr Min	Tt Max	Tr Min	Tt Max	Tr Min	Tt Max	Tr Min	Tt Max
(1)	(2)	(3)	(4)	(5)	(6)	(7)	(8)	(9)	(10)	(11)
2018*		5,96		5,72		6,39		5,34		5,34
2019*		5,32		4,90		5,27		5,45		6,43
2020*		4,23		4,32		4,25		4,55		5,17
2021*		2,82		3,59		2,44		4,07		3,13
2022*		2,83		3,65		2,48		3,33		3,13

Catatan/Note: . Tt= Tertinggi. Tr= Terendah

*menggunakan pendekatan suku bunga rata-rata tertimbang/

Tt = Highest. Tr = lowest

*uses a weighted average interest rate approach

Sumber/Source: Kantor Perwakilan Bank Indonesia Balikpapan/ Bank Indonesia Representative Office Balikpapan Data Data
Berdasarkan Lokasi Bank Pelapor/ Data Based on Reporting Bank Location

Tabel
Table 9.11**Jumlah Aktiva Bank Menurut Kelompok Bank di Kota Balikpapan (jutaan rupiah) Tahun 2018-2022***Value of Activa Bank Based on Bank Group in Balikpapan Municipality (million Rps), 2018-2022*

Tahun Year	Bank Umum Commercial Banks		Jumlah Total
	Bank Pemerintah Government Banks	Bank Swasta Private Banks	
(1)	(2)	(3)	(4)
2018	18 959 439	13 174 309	32 133 748
2019	22 966 850	13 324 065	36 290 915
2020	23 823 500	13 084 576	36 908 076
2021	28 674 059	12 913 160	41 587 220
2022	32 317 318	14 178 953	46 496 271

Catatan/Note: Data Berdasarkan Lokasi Bank Pelapor/ *Data Based on Reporting Bank Location*Sumber/Source: Kantor Perwakilan Bank Indonesia Balikpapan/ *Bank Indonesia Representative Office Balikpapan*

Tabel 9.12
Table

Indeks Harga Konsumen per Bulan Menurut Kelompok Pengeluaran (2018=100) di Balikpapan Tahun 2022

Monthly Consumer Price Index by Expenditure Group (2018=100) in Balikpapan, 2022

Bulan <i>Month</i>	Makanan, Minuman dan Tembakau <i>Food, Beverages and Tobacco</i>	Pakaian dan Alas Kaki <i>Clothing and Footwear</i>	Perumahan, Air, Listrik, dan Bahan Bakar Rumah Tangga <i>Housing, Water, Electricity, and Household Fuels</i>
(1)	(2)	(3)	(4)
Januari/ <i>January</i>	112,46	91,32	106,51
Februari/ <i>February</i>	110,64	91,33	106,51
Maret/ <i>March</i>	113,10	92,67	107,42
April/ <i>April</i>	115,38	92,39	108,95
Mei/ <i>May</i>	116,55	92,46	109,27
Juni/ <i>June</i>	118,10	92,19	108,82
Juli/ <i>July</i>	118,94	92,25	109,49
Agustus/ <i>August</i>	118,37	92,74	110,44
September/ <i>September</i>	117,76	92,53	110,57
Oktober/ <i>October</i>	116,64	92,53	110,56
November/ <i>November</i>	116,37	93,34	110,69
Desember/ <i>December</i>	117,17	91,88	110,67

Lanjutan Tabel/Continued Table 9.12

Bulan Month	Perlengkapan, Peralatan, dan Pemeliharaan Rutin Rumah Tangga	Kesehatan	Transportasi
	Furnishing, Household Equipment and Routine Household Maintenance	Health	Transport
(1)	(5)	(6)	(7)
Januari/January	106,24	109,78	98,84
Februari/February	106,70	109,79	97,73
Maret/March	107,79	109,63	98,57
April/April	108,54	109,53	101,25
Mei/May	109,00	109,77	102,42
Juni/June	109,32	110,01	104,41
Juli/July	109,53	110,28	106,49
Agustus/August	109,83	110,34	102,23
September/September	110,23	110,32	111,42
Oktober/October	110,32	110,48	111,94
November/November	110,59	110,48	111,75
Desember/December	110,38	111,81	111,66

Lanjutan Tabel/Continued Table 9.12

Bulan Month	Informasi, Komunikasi, dan Jasa Keuangan Information, Communication and Financial Services	Rekreasi, Olahraga, dan Budaya Recreation, Sport, and Culture	Pendidikan Education
(1)	(8)	(9)	(10)
Januari/January	100,70	102,54	111,82
Februari/February	100,61	102,54	111,82
Maret/March	100,63	102,54	111,82
April/April	100,77	102,55	111,82
Mei/May	100,76	103,83	111,82
Juni/June	100,76	103,92	112,08
Juli/July	100,76	103,92	115,40
Agustus/August	100,76	103,92	115,98
September/September	100,76	104,58	116,73
Oktober/October	100,76	104,58	116,73
November/November	100,76	105,50	116,73
Desember/December	100,76	105,50	116,73

Lanjutan Tabel/Continued Table 9.12

Bulan Month	Penyediaan Makanan dan Minuman/Restoran Food and Beverage Services/Restaurant	Perawatan Pribadi dan Jasa Lainnya Personal Care and Other Services	Umum General
(1)	(11)	(12)	(13)
Januari/January	104,98	115,31	106,58
Februari/February	104,98	116,64	106,04
Maret/March	104,98	117,64	107,20
April/April	105,00	119,40	108,63
Mei/May	105,00	119,01	109,19
Juni/June	105,00	119,55	109,77
Juli/July	105,00	120,65	110,57
Agustus/August	105,00	120,42	110,21
September/September	105,12	120,29	111,18
Oktober/October	108,77	120,62	111,28
November/November	109,06	120,93	111,33
Desember/December	109,58	121,53	111,55

Catatan/Note: ...

Sumber/Source: BPS, Survei Harga Konsumen/BPS-Statistics Indonesia, Consumer Price Survey

Tabel
Table 9.13**Laju Inflasi Bulanan Menurut Kelompok Pengeluaran
(2018=100) di Kota Balikpapan, 2022**
**Monthly Inflation Rate by Expenditure Group (2018=100) in
Balikpapan Municipality, 2022**

Bulan Month	Makanan, Minuman dan Tembakau Food, Beverages and Tobacco	Pakaian dan Alas Kaki Clothing and Footwear	Perumahan, Air, Listrik, dan Bahan Bakar Rumah Tangga Housing, Water, Electricity, and Household Fuels
(1)	(2)	(3)	(4)
Januari/January	2,11	-2,10	0,81
Februari/February	-1,62	0,01	0,00
Maret/March	2,22	1,47	0,85
April/April	2,02	-0,30	1,42
Mei/May	1,01	0,08	0,29
Juni/June	1,33	-0,29	-0,41
Juli/July	0,71	0,07	0,62
Agustus/August	-0,48	0,53	0,87
September/September	-0,52	-0,23	0,12
Oktober/October	-0,95	0,00	-0,01
November/November	-0,23	0,88	0,12
Desember/December	0,69	-1,56	-0,02

Lanjutan Tabel/*Continued Table* 9.13

Bulan <i>Month</i>	Perlengkapan, Peralatan, dan Pemeliharaan Rutin Rumah Tangga <i>Furnishing, Household Equipment and Routine Household Maintenance</i>	Kesehatan <i>Health</i>	Transportasi <i>Transport</i>
(1)	(5)	(6)	(7)
Januari/ <i>January</i>	0,21	0,00	0,32
Februari/ <i>February</i>	0,43	0,01	-1,12
Maret/ <i>March</i>	1,02	-0,15	0,86
April/ <i>April</i>	0,70	-0,09	2,72
Mei/ <i>May</i>	0,42	0,22	1,16
Juni/ <i>June</i>	0,29	0,22	1,94
Juli/ <i>July</i>	0,19	0,25	1,99
Agustus/ <i>August</i>	0,27	0,05	-4,00
September/ <i>September</i>	0,36	-0,02	8,99
Oktober/ <i>October</i>	0,08	0,15	0,47
November/ <i>November</i>	0,24	0,00	-0,17
Desember/ <i>December</i>	-0,19	1,20	-0,08

Lanjutan Tabel/*Continued Table* 9.13

Bulan Month	Informasi, Komunikasi, dan Jasa Keuangan Information, Communication and Financial Services	Rekreasi, Olahraga, dan Budaya Recreation, Sport, and Culture	Pendidikan Education
(1)	(8)	(9)	(10)
Januari/ <i>January</i>	-0,11	0,00	0,00
Februari/ <i>February</i>	-0,09	0,00	0,00
Maret/ <i>March</i>	0,02	0,00	0,00
April/ <i>April</i>	0,14	0,01	0,00
Mei/ <i>May</i>	-0,01	1,25	0,00
Juni/ <i>June</i>	0,00	0,09	0,23
Juli/ <i>July</i>	0,00	0,00	2,96
Agustus/ <i>August</i>	0,00	0,00	0,50
September/ <i>September</i>	0,00	0,64	0,65
Oktober/ <i>October</i>	0,00	0,00	0,00
November/ <i>November</i>	0,00	0,88	0,00
Desember/ <i>December</i>	0,00	0,00	0,00

Lanjutan Tabel/*Continued Table 9.13*

Bulan Month	Penyediaan Makanan dan Minuman/ Restoran Food and Beverage Services/Restaurant	Perawatan Pribadi dan Jasa Lainnya Personal Care and Other Services	Umum General
(1)	(11)	(12)	(13)
Januari/January	0,02	1,14	0,81
Februari/February	0,00	1,15	0,51
Maret/March	0,00	0,86	1,09
April/April	0,02	1,50	1,33
Mei/May	0,00	-0,33	0,52
Juni/June	0,00	0,45	0,53
Juli/July	0,00	0,92	0,73
Agustus/August	0,00	-0,19	-0,33
September/September	0,11	-0,11	0,88
Oktober/October	3,47	0,27	0,09
November/November	0,27	0,26	0,04
Desember/December	0,48	0,50	0,20

Catatan/Note: ...

Sumber/Source: BPS, Survei Harga Konsumen/BPS-Statistics Indonesia, Consumer Price Survey

Tabel
Table 9.14**Inflasi Tahun Kalender Per Bulan di Kota Balikpapan, 2022**
Inflation Rate by Month in Balikpapan Municipality, 2022

Bulan Month	Inflasi Tahun Kalender (persen) Calendar Inflation (percent)
(1)	(2)
Januari/January	0,81
Februari/February	0,30
Maret/March	1,40
April/April	2,75
Mei/May	3,28
Juni/June	3,83
Juli/July	4,59
Agustus/August	4,25
September/September	5,16
Oktober/October	5,26
November/November	5,31
Desember/December	5,51

Catatan/Note: ...

Sumber/Source: BPS Kota Balikpapan, Survei Statistik Harga Konsumen/ *BPS in Balikpapan Municipality, Consumer Price Statistics Survey*

**Pengeluaran per kapita sebulan
di Balikpapan 2022 untuk
Bukan Makanan lebih besar
dibandingkan untuk Makanan**

*Monthly per capita expenditure in Balikpapan 2022
for non food is greater than for food*



PENJELASAN TEKNIS

1. Pengeluaran rata-rata per kapita adalah biaya yang dikeluarkan untuk konsumsi semua anggota rumah tangga selama sebulan baik yang berasal dari pembelian, pemberian maupun produksi sendiri dibagi dengan banyaknya anggota rumah tangga dalam rumah tangga tersebut.

TECHNICAL NOTES

1. *Per capita Average Expenditure is the cost spent for all household members consumption during the month, whether from purchasing, giving or own production, divided by the number of household members in the household.*

<https://balikpapankota.bps.go.id>

ULASAN**DESCRIPTION**

Penduduk Kota Balikpapan pada tahun 2022 secara umum memiliki pengeluaran sebesar Rp 2.071.679 per kapita per bulan. Dari jumlah tersebut, 56.73 persen, atau Rp 1,175,250 digunakan untuk komoditi non makanan. Sementara sisanya, 43.27 persen, atau Rp 896.429, digunakan untuk komoditi makanan.

Dari pengeluaran yang dikeluarkan untuk komoditi makanan, pengeluaran untuk kelompok Makanan dan Minuman Jadi memiliki persentase terbesar. Kelompok ini memiliki persentase 33.96 persen, atau sepertiga pengeluaran untuk komoditi makanan digunakan di kelompok ini. Di urutan berikutnya ada ikan/udang/cumi/kerang 11,27 persen; rokok dengan persentase 8,31 persen; Padi-padian 8,04 persen; dan Sayur-sayuran dengan 7.62 persen. Sisanya digunakan untuk komoditi makanan yang lain.

Sementara untuk pengeluaran di komoditi non makanan, pengeluaran terbesar penduduk Kota Balikpapan banyak berada di kelompok Perumahan dan Fasilitas Rumah Tangga, dengan persentase 55,10 persen dari total pengeluaran non makanan. Di urutan berikutnya adalah Aneka Barang dan Jasa dengan 25,92 persen; Pajak dan

The population of Balikpapan municipality in 2022 generally has an expenditure of Rp 2,071,679 per capita per month. Of this amount, 56.73 percent, or Rp 1,175,250 is used for non-food commodities. While the rest, 43.27 percent, or Rp. 896,429, is used for food commodities.

Of the expenditures spent on food commodities, the expenditure for the Ready Food and Beverages group has the largest percentage. This group has a percentage of 33.96 percent, or one third of expenditure on food commodities is used in this group. Next there is Fish Group 11.27 percent; Cigarettes with a percentage of 8.31 percent; Cereals 8,04 percent; and Vegetables 7.62 percent. The rest is used for other food commodities.

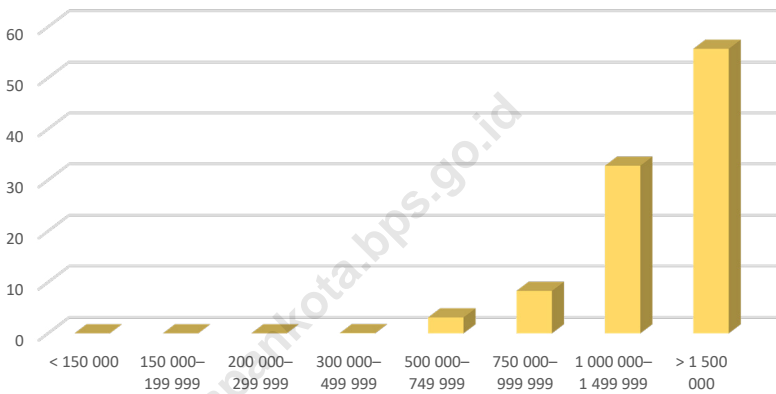
As for expenditures in non-food commodities, the largest expenditure of residents of Balikpapan municipality is mostly in the Housing and Household Facilities group, with a percentage of 55.10 percent of the total non-food expenditure. Next are various goods and services group with 25.92 percent; Taxes and Insurance with 7.87 percent;

Asuransi dengan 7,87 persen; Barang Tahan Lama 7,37 persen; Pakaian dengan 3,28 persen; dan Keperluan Pesta dan Upacara 0,45 persen

Durable goods 7,37 percent; Clothing with 3.28 percent; and Party Stuff and Ceremonies 0.45 percent

<https://balikpapankota.bps.go.id>

Gambar 10.1 Jumlah Rumah Tangga Menurut Golongan Pengeluaran Per Kapita Sebulan di Kota Balikpapan Tahun 2022
Figures **Number of Household by Monthly Expenditure Per Capita Balikpapan Municipality, 2022**



Sumber/Source: BPS, Survei Sosial Ekonomi Nasional (Susenas)/BPS-Statistics Indonesia, National Socioeconomic Survey

10. PENGELUARAN PENDUDUK
POPULATION EXPENDITURE

Tabel 10.1 Rata-rata Pengeluaran Per Kapita Sebulan Menurut Kelompok Komoditas(rupiah) di Kota Balikpapan, 2021 dan 2022
Monthly Average Expenditure Per Capita by Commodity Group in Balikpapan Municipality, 2021 and 2022

Kelompok Komoditas/Commodity Group	2021	2022
(1)	(2)	(3)
Makanan/Food		
Padi-padian/ <i>Cereals</i>	68 044	72 083
Umbi-umbian/ <i>Tubers</i>	8 577	8 673
Ikan/udang/cumi/kerang/ <i>Fish/shrimp/common squid/shells</i>	100 15	100 995
Daging/ <i>Meat</i>	49 448	62 546
Telur dan susu/ <i>Eggs and milk</i>	59 769	58 869
Sayur-sayuran/ <i>Vegetables</i>	65 211	68 319
Kacang-kacangan/ <i>Legumes</i>	14 567	18 111
Buah-buahan/ <i>Fruits</i>	45 97	44 335
Minyak dan kelapa/ <i>Oil and coconut</i>	17 036	23 973
Bahan minuman/ <i>Beverage stuffs</i>	18 943	20 844
Bumbu-bumbuan/ <i>Spices</i>	13 82	19 627
Konsumsi lainnya/ <i>Miscellaneous food items</i>	14 399	19 078
Makanan dan minuman jadi/ <i>Prepared food and beverages</i>	346 812	304 457
Rokok/ <i>Cigarettes</i>	78 822	74 517
Jumlah makanan/Total food	901 569	896 429
Bukan makanan/Non-food		
Perumahan dan fasilitas rumah tangga/ <i>Housing and household facilities</i>	725 539	647 567
Aneka barang dan jasa/ <i>Goods and services</i>	353 672	304 667
Pakaian, alas kaki, dan tutup kepala/ <i>Clothing, footwear, and headgear</i>	43 231	38 602
Barang tahan lama/ <i>Durable goods</i>	158 486	86 637
Pajak, pungutan, dan asuransi/ <i>Taxes and insurance</i>	118 092	92 444
Keperluan pesta dan upacara/kenduri/ <i>Parties and ceremonies</i>	22 699	5 333
Jumlah bukan makanan/Total non-food	1 421 719	1 175 250
Jumlah/Total	2 323 288	2 071 679

Catatan/Note: ...

Sumber/Source: BPS, Survei Sosial Ekonomi Nasional (Susenas) Maret 2021 dan Maret 2022/BPS-Statistics Indonesia, National Socioeconomic Survey

Tabel
Table 10.2

Persentase Pengeluaran Per Kapita Sebulan Menurut Kelompok Komoditas(rupiah) di Kota Balikpapan, 2021 dan 2022

Percentage of by Monthly Expenditure Per Capita by Commodity Group in Balikpapan Municipality, 2021 and 2022

Kelompok Komoditas/Commodity Group	2021	2022
(1)	(2)	(3)
Makanan/Food		
Padi-padian/ <i>Cereals</i>	7,55	8,04%
Umbi-umbian/ <i>Tubers</i>	0,95	0,97%
Ikan/udang/cumi/kerang/ <i>Fish/shrimp/common squid/shells</i>	11,11	11,27%
Daging/ <i>Meat</i>	5,48	6,98%
Telur dan susu/ <i>Eggs and milk</i>	6,63	6,57%
Sayur-sayuran/ <i>Vegetables</i>	7,23	7,62%
Kacang-kacangan/ <i>Legumes</i>	1,62	2,02%
Buah-buahan/ <i>Fruits</i>	5,10	4,95%
Minyak dan kelapa/ <i>Oil and coconut</i>	1,89	2,67%
Bahan minuman/ <i>Beverage stuffs</i>	2,10	2,33%
Bumbu-bumbuan/ <i>Spices</i>	1,53	2,19%
Konsumsi lainnya/ <i>Miscellaneous food items</i>	1,60	2,13%
Makanan dan minuman jadi/ <i>Prepared food and beverages</i>	38,47	33,96%
Rokok/ <i>Cigarettes</i>	8,74	8,31%
Jumlah makanan/Total food	38,81	43,27%
Bukan makanan/Non-food		
Perumahan dan fasilitas rumah tangga/ <i>Housing and household facilities</i>	51,03	55,10%
Aneka barang dan jasa/ <i>Goods and services</i>	24,88	25,92%
Pakaian, alas kaki, dan tutup kepala/ <i>Clothing, footwear, and headgear</i>	3,04	3,28%
Barang tahan lama/ <i>Durable goods</i>	11,15	7,37%
Pajak, pungutan, dan asuransi/ <i>Taxes and insurance</i>	8,31	7,87%
Keperluan pesta dan upacara/kenduri/ <i>Parties and ceremonies</i>	1,60	0,45%
Jumlah bukan makanan/Total non-food	61,19	56,73%
Jumlah/Total	100,00	100,00%

Catatan/Note: ...

Sumber/Source: BPS, Survei Sosial Ekonomi Nasional (Susenas) Maret 2021 dan Maret 2022/BPS-Statistics Indonesia, National Socioeconomic Survey

Tabel 10.3
Table

Persentase Rumah Tangga Menurut Golongan Pengeluaran Per Kapita Sebulan di Kota Balikpapan Tahun 2022

Percentage of Population by Class of Monthly Expenditure per Capita Balikpapan Municipality, 2022

Golongan Pengeluaran Per Kapita Sebulan (rupiah) <i>Class of Monthly Expenditure per Capita (rupiahs)</i>	Persentase Penduduk <i>Percentage of Population</i>
(1)	(2)
< 150 000	-
150 000–199 999	-
200 000–299 999	-
300 000–499 999	0,03
500 000–749 999	3,12
750 000–999 999	8,32
1 000 000–1 499 999	32,82
> 1 500 000	55,71
Jumlah/Total	100,00

Catatan/Note: ...

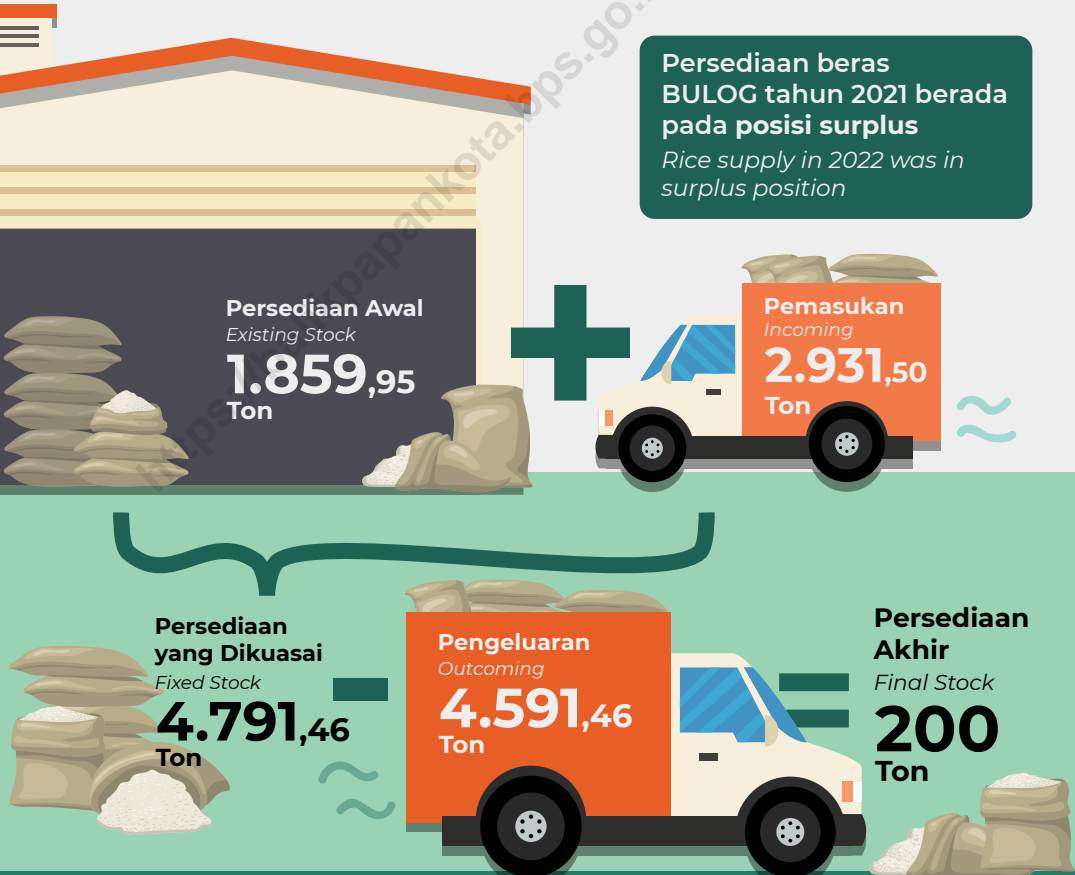
Sumber/Source: BPS, Survei Sosial Ekonomi Nasional (Susenas) Maret/BPS-Statistics Indonesia, National Socioeconomic Survey March

Persediaan, Pengadaan, dan Penyaluran Beras Perum BULOG Divre Kalimantan Timur 2022

Stock, Supply and Distribution of Rice in Public Corporate BULOG Kalimantan Timur Regional Division 2022

Persediaan beras BULOG tahun 2021 berada pada posisi surplus

Rice supply in 2022 was in surplus position



PENJELASAN TEKNIS

1. Sistem pencatatan Statistik Ekspor dan Impor adalah "General Trade" dengan wilayah pencatatan meliputi seluruh wilayah kepabeanan Indonesia.
2. Pengesahan dokumen kepabeanan ekspor dan impor dilakukan oleh Bea dan Cukai berdasarkan Persetujuan Muat/Bongkar Barang.
3. Data ekspor berasal dari dokumen kepabeanan BC 3.0 atau yang disebut dokumen Pemberitahuan Ekspor Barang (PEB) yang diisi oleh eksportir.
4. Data impor berasal dari dokumen kepabeanan BC 2.0 atau yang disebut dokumen Pemberitahuan Impor Barang (PIB), Pemberitahuan Impor Barang Khusus (PIBK), Pemberitahuan Pabean Free Trade Zone (PPFTZ) dan dokumen kepabeanan BC 2.3 yang mencatat impor barang dari Luar Negeri ke Kawasan Berikat.
5. Barang-barang yang dikirim ke luar negeri untuk diolah dicatat sebagai ekspor, sedangkan hasil olahan yang dikembalikan ke Indonesia dicatat sebagai impor.

TECHNICAL NOTES

1. *The recording of export and import statistics is based on General Trade System covering all Indonesian customs areas.*
2. *The legalization of customs export and import documents is conducted by the Customs and Excise Office.*
3. *The export data are compiled based on customs export documents BC 3.0 or known as Export Declarations (PEB), filled by exporters.*
4. *The import data are compiled based on customs import documents BC 2.0 or known as Import Declarations Form (PIB), Import Declarations Form for Special Commodity (PIBK), Customs Declaration Form for Free Trade Zone (PPFTZ), and customs import documents BC 2.3 which records import goods from foreign country to Bounded Zones Area.*
5. *Goods send abroad for processing purposes are recorded as export while its product sent to Indonesia are recorded as import.*

6. Barang-barang luar negeri yang diolah di dalam negeri dicatat sebagai barang impor meskipun barang olahan tersebut akan kembali ke luar negeri.
6. *Foreign goods processed in Indonesia are still recorded as imports although the products will be sent to abroad.*
7. Barang-barang yang tidak dicakup dalam pencatatan:
- Pakaian dan barang-barang perhiasan penumpang.
 - Barang-barang bawaan penumpang dari/ke luar negeri untuk dipakai sendiri, kecuali lemari es, pesawat televisi, dan sebagainya.
 - Barang-barang untuk keperluan perwakilan kedutaan suatu negara.
 - Barang-barang ekspedisi dan ekshibisi atau pameran.
 - Barang-barang untuk militer yang diimpor langsung oleh angkatan bersenjata
 - Pembungkus/peti kemas untuk diisi kembali.
 - Uang dan surat-surat berharga.
 - Barang-barang contoh
7. *The following goods are not included in the statistics:*
- Clothings and passengers' jewelry.*
 - Luggage of passengers for own use, except refrigerators, television sets, etc.*
 - Goods imported/exported for the use of foreign representative countries/embassies.*
 - Goods for expeditions, and shows or exhibitions.*
 - Military goods directly imported by the Armed Forces.*
 - Packings/containers to be refilled.*
 - Bank notes and securities*
 - Sample goods*
8. Sistem pengolahan dokumen impor/ekspor Indonesia adalah sistem "Carry Over" yaitu dokumen ditunggu selama satu bulan, setelah bulan berjalan, sedangkan dokumen-dokumen yang terlambat akan
8. *The carry-over system is used in processing Indonesian export and import documents. Documents are processed one month after the current month, while those received later will be processed for the succeeding*

diolah pada bulan berikutnya. Dengan demikian dokumen bulan-bulan sebelumnya yang terlambat diterima dan masuk pada bulan berjalan, diperlakukan sebagai dokumen bulan pengolahan.

month. This means previous documents received in the current month will be treated as processed documents.

9. Pelabuhan Muat adalah pelabuhan darimana barang diangkut ke luar negeri atau diekspor
10. Negara tujuan adalah negara tujuan akhir yang diketahui untuk barang ekspor yang dikirim ke luar negeri
11. Jenis komoditi adalah barang ekspor yang dicatat sesuai kode Harmonized System (HS)

9. *Port of loading is port where the goods are transported out of the country or exported.*
10. *Country of destination is country that is known to export goods sent abroad.*
11. *Type commodity is exported goods recorded based on Harmonized System (HS) code.*

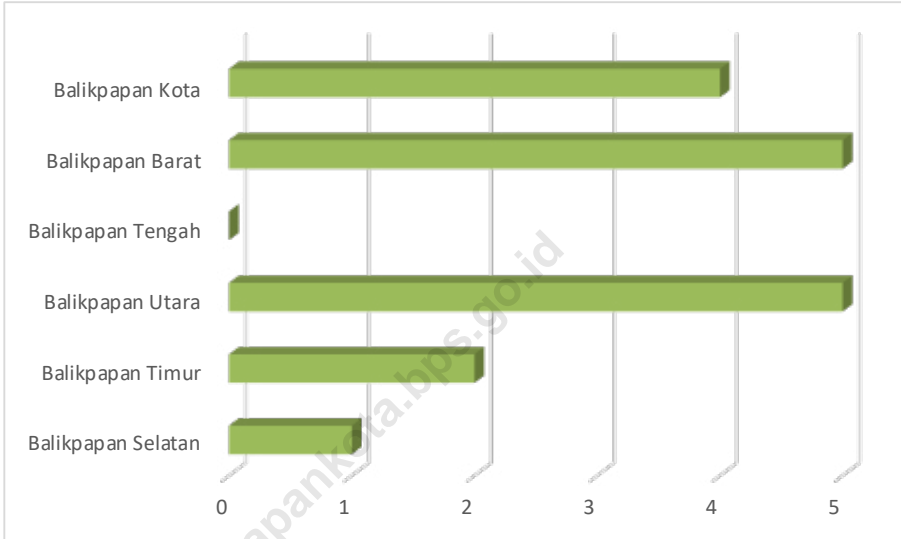
ULASAN

Badan Urusan Logistik (Bulog) Kota Balikpapan ditunjuk menjadi badan yang menjaga ketersediaan suplai bahan pangan, terutama komoditas beras. Berdasarkan data dari Bulog Divisi Regional Kaltim, dari tahun ke tahun terlihat bahwa persediaan beras Bulog selalu berada pada posisi surplus. Hal ini menunjukkan bahwa Kota Balikpapan tidak pernah mengalami kekurangan stok beras. Sementara itu, berdasarkan data yang diperoleh dari Dinas Perdagangan Kota Balikpapan, untuk penyaluran bahan pokok atau bahan penting di Kota Balikpapan yang terdiri dari 12 komoditas juga menunjukkan stok akhir di nilai positif, yang berarti tidak ada kelangkaan di 12 komoditas tersebut.

DESCRIPTION

The Logistics Affairs Agency of Balikpapan Municipality is appointed as the body that maintains the availability of food supplies, especially rice. Based on data from the Logistics Affairs Agency of Kalimantan Timur Regional Division, it is noted that rice supply is always in a surplus position. This shows that Balikpapan municipality has never experienced a shortage in rice stocks. Meanwhile, based on data obtained from the Balikpapan Municipality Department of Trade, the distribution of staples or essential materials in Balikpapan municipality which consists of 12 commodities also shows the final stock in positive, which means there is no scarcity in these 12 commodities.

Gambar 11.1 Banyaknya Pasar Menurut Kecamatan di Kota Balikpapan, 2022
Figures **Banyaknya Pasar Menurut Kecamatan di Kota Balikpapan, 2022**
Number of Markets by Subdistrict in Balikpapan Municipality, 2022



Sumber/Source: Dinas Perdagangan Kota Balikpapan/ Trade Services in Balikpapan Municipality

Tabel
Table 11.1**Jumlah Sarana Perdagangan Menurut Jenisnya di Kota Balikpapan, 2019-2022***Number of Trading Facilities by Type of Facility in Balikpapan Municipality, 2019-2022*

Jenis Sarana Perdagangan <i>Type of Trading Facilities</i>	2019	2020	2021	2022
(1)	(2)	(3)	(4)	(5)
Pasar/Market	17	0	12	17
Toko/Store	264	241	214	324
Kios	4 230	4 254
Jumlah/Total	281	241	4 480	4 595

Catatan/Note: 12 Pasar dikelola pemerintah kota, 5 lainnya dikelola swasta.
 Jumlah kios tidak termasuk pasar yang dikelola swasta
 / 12 markets are managed by the city government, 5 others are managed by the private sector
 The number of stalls does not include markets that are managed by the private sector

Sumber/Source: Dinas Perdagangan Kota Balikpapan/ Trade Services in Balikpapan Municipality

Tabel
Table 11.2

Banyaknya Pasar Tradisional Menurut Kecamatan di Kota Balikpapan, Tahun 2018-2022

Number of Markets by Subdistrict in Balikpapan Municipality, 2018-2022

Tahun Year	Jumlah Pasar Number of Market						Jumlah Total
	Balikpapan Selatan	Balikpapan Timur	Balikpapan Utara	Balikpapan Tengah	Balikpapan Barat	Balikpapan Kota	
(1)	(2)	(3)	(4)	(5)	(6)	(7)	(8)
2018	1	2	2	-	5	3	13
2019	1	2	4	1	5	4	17
2020	1	2	5	2	5	4	19
2021	1	1	2	-	5	3	12
2022	1	2	5	-	5	4	17

Catatan/Note: Sejak tahun 2016 Dinas Pasar menjadi satu dengan Dinas Perdagangan/ Since 2016 the Market Service has become one with the Trade Service

Sumber/Source: Dinas Perdagangan Kota Balikpapan/ Trade Services in Balikpapan Municipality

Tabel 11.3
Table

Daftar Pusat Perbelanjaan di Kota Balikpapan, 2022
List of Mall in Balikpapan Municipality, 2022

Nama Pusat Perbelanjaan <i>Mall Name</i>	Alamat <i>Address</i>
(1)	(2)
Balikpapan Plaza	Jl Jenderal Sudirman
Mall Fantasi Balikpapan Baru	Jl MT Haryono, Komplek Balikpapan Baru
Balikpapan Super Block	Jl Jenderal Sudirman, Stalkuda
Plaza Kebun Sayur	Jl Letjen Suprpto
Plaza Rapak	Jl Soekarno Hatta
Living Plaza	Jl MT Haryono
Balikpapan Ocean Square (BOS)	Jl. Jenderal Sudirman
Ramayana (Muara Rapak)	Jl. Soekarno Hatta

Catatan/Note: Sejak tahun 2016 Dinas Pasar menjadi satu dengan Dinas Perdagangan/ *Since 2016 the Market Service has become one with the Trade Service*

Sumber/Source: Dinas Perdagangan Kota Balikpapan/ *Trade Services in Balikpapan Municipality*

Tabel 11.4
Table

Daftar Nama Pasar Modern dan Tradisional Menurut Kecamatan, Tahun 2022

List of Names of Modern and Conventional Markets by Subdistrict, 2022

Kecamatan <i>Subdistrict</i>	Nama Pasar <i>Market Name</i>	
	Modern <i>Modern</i>	Tradisional <i>Traditional</i>
(1)	(2)	(3)
1. Balikpapan Selatan	Food Mart BSB	Pasar Sepinggan
	Hypermart Pentacity	-
	Lottemart	
	Trans Mart	
	Hero Mall Fantasy	
2. Balikpapan Timur	-	Pasar Manggar
		Pasar Teritip
3. Balikpapan Utara	Ramayana (Muara Rapak)	Pasar Buton KM 4,5
		Pasar Rakyat KM 12
		Pasar Batu Ampar
		Pasar Muara Rapak
		Pasar Segar
4. Balikpapan Tengah	-	-
5. Balikpapan Barat	Farmers Family	Pasar Inpres Kebun Sayur
	-	Pasar Kampung Baru Tengah
	-	Pasar Loak Besi Baru Tengah
	-	Pasar Penampungan A
	-	Pasar Pandansari
6. Balikpapan Kota	Hypermart BTC	Klandasan I
	PT.Jeffrindo Eka Putra (Yova)	Klandasan II

Lanjutan Tabel/Continued Table 11.4

Kecamatan <i>Subdistrict</i>	Nama Pasar <i>Market Name</i>	
	Modern <i>Modern</i>	Tradisional <i>Traditional</i>
(1)	(2)	(3)
	PT. Kenongo Delapan Lembusuan (Gajah Mada)	Pasar Damai
	Farmers Market	Pasar Baru

Catatan/Note: Sejak tahun 2016 Dinas Pasar menjadi satu dengan Dinas Perdagangan/ *Since 2016 the Market Service has become one with the Trade Service*

Sumber/Source: Dinas Perdagangan Kota Balikpapan/ *Trade Services in Balikpapan Municipality*

Tabel 11.5
Table

Banyaknya Pedagang Menurut Wilayah Pasar dan Kecamatan Tahun 2022

Number of Merchants by Market Region and Subdistrict, 2022

Wilayah/Pasar <i>Region/Market</i>	Jumlah Kios/ Petak <i>Number of Stall</i>	Jumlah PKL <i>Number of PKL</i>
(1)	(2)	(3)
Wilayah I		
Inpres Kebun Sayur	223	50
Penampungan A	265	-
Kampung Baru Tengah	332	-
Loak Besi dan Warung	72	-
Pasar Rakyat KM 12	56	-
Wilayah II		
Pandansari	781	108
Wilayah III		
Klandasan I	578	80
Klandasan II	579	-
Damai	294	20
Batu Ampar	12	12
Wilayah IV		
Sepinggan	828	100
Teritip	234	80
Jumlah/Total	4 254	450

Catatan/Note: Sejak tahun 2016 Dinas Pasar menjadi satu dengan Dinas Perdagangan/ *Since 2016 the Market Service has become one with the Trade Service*

Sumber/Source: Dinas Perdagangan Kota Balikpapan/ *Trade Services in Balikpapan Municipality*

Tabel
Table 11.6

Persediaan, Pengadaan dan Penyaluran Beras Perum BULOG Divre Kalimantan Timur (Kg) Tahun 2018-2022
Stock, Supply and Distribution of Rice in Public Corporate BULOG Kalimantan Timur Regional Division (Kgs) by Regional Division Balikpapan, 2018-2022

Tahun <i>Year</i>	Persediaan Awal <i>Existing Stock</i>	Pemasukan <i>Incoming</i>	Koperasi <i>Cooperation</i>
(1)	(2)	(3)	(4)
2018	2 158 953	7 220 000	-
2019	5 380 938	2 252 200	-
2020	5 820 187	829 860	-
2021	2 883 747	679 405	-
2022	1 859 957	2 931 500	-

Lanjutan Tabel/Continued Table 11.6

Tahun Year	Persediaan yang Dikuasai Fixed Stock	Pengeluaran Outcoming	Persediaan Akhir Final Stock
(1)	(5)	(6)	(7)
2018	9 378 953	3 998 015	5 380 938
2019	7 633 138	1 812 951	5 820 187
2020	6 650 047	3 766 300	2 883 747
2021	3 563 152	1 703 195	1 859 957
2022	4 791 457	4 591 457	200 000

Catatan/Note: ...

Sumber/Source: Perum BULOG Divisi Regional Kalimantan Timur/ Perum BULOG East Kalimantan Regional Division

Tabel
Table 11.7

Penyaluran dan Penjualan Beras oleh BULOG Divre Kaltim Menurut Golongan Konsumsi (Kg), Tahun 2018-2022

Rice Sales and Distribution by Public Corporate BULOG Kalimantan Timur Regional Division by Consumer Groups (Kgs), 2018-2022

Tahun Year	ABRI Army	Pegawai Negeri Civil Servants	Pegawai Otonom Local Civil Servant	Depsos Social Department	Depkumham Law & Human Right Department
(1)	(2)	(3)	(4)	(5)	(6)
2018	-	-	-	-	-
2019	-	-	-	-	-
2020	57 000	-	-	-	-
2021	-	-	-	-	-
2022	-	-	-	-	-

Lanjutan Tabel/Continued Table 11.7

Tahun Year	Disnakertrans Labour & Transmigration Department	PN-PNP Public Corporate	Cadangan Beras Pemerintah untuk OPM Reserved Rice For Market Operation	Cadangan Beras Pemerintah untuk Bencana Reserved Rice For Disaster	Pasaran Umum Market
(1)	(7)	(8)	(9)	(10)	(11)
2018	-	-	1 582 215	-	-
2019	-	-	1 122 501	-	-
2020	-	-	1 602 195	-	-
2021	-	-	951 945	-	-
2022	-	-	1 766 810	-	-

Lanjutan Tabel/Continued Table 11.7

Tahun Year	Karyawan BULOG Logistics Office Labour	BTW/Raskin Rice to Poor	Beras Turun Mutu Under Quality Rice	Lain-lain **) Others
(1)	(12)	(13)	(14)	(15)
2018	32 420	-	-	1 809 600
2019	-	-	-	690 450
2020	-	230 400	-	1 876 705
2021	-	231 850	-	519 400
2022	-	-	-	2 824 647

Catatan/Note: ...

Sumber/Source: Perum BULOG Divisi Regional Kalimantan Timur/ Perum BULOG East Kalimantan Regional Division

Tabel
Table 11.8

**Pelaksanaan Operasi Pasar Beras Kota Balikpapan
Tahun 2018-2022**

Rice Market Operation in Balikpapan Municipality, 2018-2022

Tahun Year	Operasi Pasar Market Operation		Pengadaan Barang Procurement		
	OPM	OPKB (Raskin/PK SBBM)	Dalam Negeri Domestic	Luar Negeri Overseas	Jumlah (Kg) Total
(1)	(2)	(3)	(4)	(5)	(6)
2018	1 582 215	573 780	-	-	-
2019	1 122 501	-	20 000	-	-
2020	1 602 195	230 400	-	-	-
2021	951 945	231 850	-	-	-
2022	1 766 810	-	-	-	-

Catatan/Note: ...

Sumber/Source: Perum BULOG Divisi Regional Kalimantan Timur/ Perum BULOG East Kalimantan Regional Division

Tabel
Table 11.9**Pengadaan/Penyaluran Bahan Pokok/Penting s/d Bulan
Desember Tahun 2022***Total Supply/Distribution of Food Material by Kind, 2022*

No Num	Nama Komoditas Commodity Name	Satuan Unit	Stok Awal Initial Stock	Pengadaan Procurement	Penyaluran Distribution	Stok Akhir Final Stock
(1)	(2)	(3)	(4)	(5)	(6)	(7)
1	Beras :					
	a. Bulog	Ton	-	-	-	-
	b. Non Bulog	Ton	21 502,13	19 938,32	19 824,91	19 615,55
2	Gula Pasir	Ton	3 360,81	1 649,00	1 584,00	3 425,82
3	Tepung Terigu	Ton	2 473,52	4 598,41	4 087,92	2 984,01
4	Minyak Goreng	Ton	1 905,79	9 453,76	8 710,42	2 649,13
5	Daging:					
	a. Sapi	Ton	854,42	620,70	924,73	550,40
	b. Ayam Ras	Ton	475,01	456,00	520,00	411,01
6	Telur Ayam Ras	Ton	485,58	377,79	556,87	306,50
7	Cabai	Ton	90,51	358,51	369,35	79,67
11	Kedelai	Ton	558,5	1 956,00	2 016	498,50
12	Bawang Merah	Ton	270,98	378	447,35	201,63

Catatan/Note: Berdasarkan jumlah penduduk Balikpapan 670,505 jiwa per 31 Desember 2020, sumber Disdukcapil/ Based on Balikpapan's total population of 670,505 people as of December 31, 2020, Disdukcapil source

Sumber/Source: Dinas Perdagangan Kota Balikpapan/Industry Trade and Coperative Agency Balikpapan City

Tabel
Table 11.10

Banyaknya Pemilik Alat UTTP (Ukur Takar Timbang dan Perlengkapannya) dan Alat UTTP yang Ditera Ulang Menurut Jenisnya di Kota Balikpapan Tahun 2022

Number of The Owner of Measuring-Weighing Device and The Device Itself That Being Recalibrated by Its Kind in Balikpapan Municipality, 2022

Jenis Alat UTTP <i>Kind of Measuring-Weighing Device</i>	Tera Ulang Sah	Tera Ulang Batal	Tera Sah	Jumlah Total
(1)	(2)	(3)	(4)	(5)
1. Meter Kayu (M)	69	0	0	69
2. Timbangan Badan (TB)	2	0	0	2
3. Bejana Ukur (BU)	0	0	0	0
4. Timbangan Elektronik Kelas III (TE)	416	0	0	416
5. Timbangan Pegas (TP)	664	0	0	664
6. Timbangan Cepat (TC)	0	0	0	0
7. Neraca (N)	6	0	0	6
8. Dacin Logam (DL)	1	0	0	1
9. Timbangan Sentsimal (TS)	9	0	0	9
10. Timbangan Bobot Ingsut (TBI)	1	0	0	1
11. Timbangan Beranger (TM)	253	0	0	253
12. Meter Arus BBM (FLOWMETER)	34	0	0	34

Lanjutan Tabel/Continued Table 11.10

Jenis Alat UTTP <i>Kind of Measuring- Weighing Device</i>	Tera Ulang Sah	Tera Ulang Batal	Tera Sah	Jumlah Total
(1)	(2)	(3)	(4)	(5)
13. Tangki Ukur Tetap Silinder Datar (TUTSUDA)	0	0	0	0
14. Anak Timbangan Ketelitian Biasa (ATB)	1 070	0	0	1 070
15. Anak Timbangan Halus (ATH)	26	0	0	26
16. Timbangan Halus Elektronik (THE)	83	0	0	83
17. Pompa Ukur BBM (Nozzle)	312	0	0	312
18. Meter Taxi (MT)	0	0	0	0
19. Tangki Ukur Tetap Silinder Tegak (TUTSIT)	0	0	0	0
20. Timbangan Jembatan Elektronik (TJE)	58	0	0	58
21. Timbangan Jembatan Manual (TJM)	0	0	0	0
22. Timbangan Ban Berjalan (TBB)	1	0	0	1
23. Tangki Ukur Mobil (TUM)	98	16	0	114
24. Tangki Kotak (TK)	0	0	0	0
25. Tangki Duga (TD)	0	0	0	0
Jumlah/Total	3 103	16	0	3 119

Catatan/Note: ...

Sumber/Source: UPT Metrologi Kota Balikpapan/Metrology UPT in Balikpapan Municipality



Struktur Ekonomi Kota Balikpapan didominasi oleh **Lapangan Usaha Industri Pengolahan** dengan peranan sebesar

47,20%

Economic structure in Balikpapan was dominated by Manufacturing Industry with 47,20% contribution

**Laju Pertumbuhan
PDRB 2022**

Growth Rate of GRDP 2022

▲ **4,94%**

**PDRB 2022 Atas Dasar
Harga Konstan 2010**

GDRP 2022 at 2010 Constant Market Price

91.104,44

Miliar Rupiah
Billion Rupiahs

**Laju Pertumbuhan
PDRB Tertinggi**

▲ **15,91%**

Pada Sektor Lapangan Usaha Transportasi dan Pergudangan

The Highest Growth Rate of GRDP was Transportation and Storage

**Laju Pertumbuhan
PDRB Terendah**

▼ **-4,84%**

Pada Sektor Lapangan Usaha Pertambangan dan Penggalian

The Lowest Growth Rate of GDRP was Mining and Quarrying

PENJELASAN TEKNIS

1. Penghitungan statistik neraca nasional mengikuti buku petunjuk yang diterbitkan oleh Perserikatan Bangsa Bangsa (PBB) dikenal sebagai Sistem Neraca Nasional (SNN). SNN adalah rekomendasi internasional tentang bagaimana menyusun ukuran aktivitas ekonomi yang sesuai dengan standar neraca baku yang didasarkan pada prinsip-prinsip ekonomi. Rekomendasi yang dimaksud dinyatakan dalam sekumpulan konsep, definisi, klasifikasi, dan aturan neraca yang disepakati secara internasional dalam mengukur indikator tertentu seperti Produk Domestik Bruto (PDB). Salah satu bentuk adaptasi pencatatan statistik nasional adalah melakukan perubahan tahun dasar PDB Indonesia dari tahun 2000 ke 2010. Perubahan tahun dasar PDB dilakukan seiring dengan mengadopsi rekomendasi PBB yang tertuang dalam Sistem Neraca Nasional 2008 (SNA 2008).
2. Produk Domestik Bruto pada tingkat nasional serta Produk Domestik Regional Bruto (PDRB) pada tingkat regional (provinsi) menggambarkan kemampuan suatu wilayah untuk menciptakan nilai tambah

TECHNICAL NOTES

1. *The method used to estimate national accounts statistics is based on the standard guidelines formed by United Nation known as System of National Accounts (SNA). SNA is the internationally agreed standard set of recommendations on how to compile measures of economic activity in accordance with strict accounting conventions based on economic principles. The recommendations are expressed in term of a set of concepts, definitions, classifications and accounting rules that comprise the internationally agreed standard for measuring indicators such as Gross Domestic Product (GDP). One of the improvement in the national statistical system is to rebase GDP form base year 2000 to 2010 in order to capture current economic condition. It is in line with the United Nations (UN) recommendation on 2008 SNA.*
2. *The basic measure of the value added arising from economic activity is known as Gross Domestic Product at the national level and Gross Regional Domestic Product (GRDP) at the regional level (provinces/*

pada suatu waktu tertentu. Untuk menyusun PDB maupun PDRB digunakan 2 pendekatan, yaitu lapangan usaha dan pengeluaran. Keduanya menyajikan komposisi data nilai tambah dirinci menurut sumber kegiatan ekonomi (lapangan usaha) dan menurut komponen penggunaannya. PDB maupun PDRB dari sisi lapangan usaha merupakan penjumlahan seluruh komponen nilai tambah bruto yang mampu diciptakan oleh sektor-sektor ekonomi atas berbagai aktivitas produksinya. Sedangkan dari sisi pengeluaran menjelaskan tentang penggunaan dari nilai tambah tersebut.

3. PDB menurut lapangan usaha mengalami perubahan klasifikasi dari 9 lapangan usaha menjadi 17 lapangan usaha. PDB menurut lapangan usaha dirinci menurut total nilai tambah dari seluruh sektor ekonomi yang mencakup lapangan usaha Pertanian, Kehutanan, dan Perikanan; Pertambangan dan Penggalian; Industri Pengolahan; Pengadaan Listrik dan Gas; Pengadaan Air, Pengelolaan Sampah, Limbah dan Daur Ulang; Konstruksi; Perdagangan Besar dan Eceran, Reparasi Mobil dan Sepeda Motor; Transportasi dan Pergudangan; Penyediaan

regencies/municipalities). To compile these statistics, two approaches have been used, i.e. "production approach" and "expenditure approach". The first approach is to measure value added produced by various kinds of economic activities, while the second approach is to measure final uses of the country's output. In other words, GDP/GRDP is the sum of total value added produced by all economic industries (activities) and the way of using it.

3. *GDP by industry classification changes from 9 sectors to 17 industries. GDP by industry is classified by types of economic activities such as Agriculture, Forestry and Fishing; Mining and Quarrying; Manufacturing; Electricity and Gas; Water supply, Sewerage, Waste Management and Remediation Activities; Construction; Wholesale and Retail Trade; Repair of Motor Vehicles and Motorcycles; Transportation and Storage; Accommodation and Food Service Activities; Information and Communication; Financial and Insurance Activities; Real Estate Activities; Business*

Akomodasi dan Makan Minum; Informasi dan Komunikasi; Jasa Keuangan dan Asuransi; Real Estat; Jasa Perusahaan; Administrasi Pemerintahan, Pertahanan dan Jaminan Sosial Wajib; Jasa Pendidikan; Jasa Kesehatan dan Kegiatan Sosial; dan Jasa lainnya.

Activities; Public Administration; Defence and Compulsory Social Security; Education; Human Health and Social Work Activities; and Other Services Activities

4. PDB menurut pengeluaran mengalami perubahan klasifikasi dimana pengeluaran konsumsi Lembaga Non Profit yang Melayani Rumah Tangga (LNPR) yang sebelumnya termasuk bagian dari pengeluaran konsumsi rumah tangga menjadi komponen terpisah. Sehingga klasifikasi PDB menurut pengeluaran dirinci menjadi 7 komponen yaitu komponen pengeluaran konsumsi rumah tangga, pengeluaran konsumsi LNPR, pengeluaran konsumsi pemerintah, pembentukan modal tetap bruto, perubahan inventori, ekspor barang dan jasa, dan impor barang dan jasa.

4. *GDP by expenditure classification changes where consumption expenditure Non-profit Institutions Serving Households (NPISH) previously included as part of household consumption expenditure is taken out into separate component. So that, GDP by type of expenditures is classified into: household consumption expenditure, NPISH consumption expenditure, government consumption expenditure, gross fixed capital formation, changes in inventories, exports of goods and services, and imports of goods and services.*

5. Pengeluaran konsumsi rumah tangga mencakup berbagai pengeluaran konsumsi akhir rumah tangga atas barang dan jasa untuk memenuhi kebutuhan individu ataupun kelompok secara langsung. Pengeluaran rumah tangga di sini mencakup makanan

5. *Household consumption expenditures consist of expenditures incurred by households, which are used for both individual or collective needs. Household consumptions are classified into food and beverages other than restaurants; clothing, footwear, and related*

dan minuman selain restoran; pakaian, alas kaki dan jasa perawatannya; perumahan dan perlengkapan rumah tangga; kesehatan dan pendidikan; transportasi dan komunikasi; restoran dan hotel serta lainnya.

6. Pengeluaran Konsumsi Pemerintah terdiri dari Pengeluaran Konsumsi Individu dan Pengeluaran Konsumsi Kolektif. Barang dan jasa individu merupakan barang dan jasa privat, dimana ciri-ciri barang privat adalah a) Scarcity, yaitu ada kelangkaan/keterbatasan dalam jumlah; b) Excludable consumption, yaitu konsumsi suatu barang dapat dibatasi hanya pada mereka yang memenuhi persyaratan tertentu (biasanya harga); c) Rivalrous competition, yaitu konsumsi oleh satu konsumen akan mengurangi atau menghilangkan kesempatan pihak lain untuk melakukan hal serupa. Contoh barang dan jasa yang dihasilkan pemerintah dan tergolong sebagai barang dan jasa individu adalah jasa pelayanan kesehatan pemerintah di rumah sakit/puskesmas dan jasa pendidikan di sekolah/universitas negeri. Sedangkan barang dan jasa kolektif ekuivalen dengan barang publik yang memiliki ciri a) Non rivalry, yaitu

maintenance services; housing and household equipment; health and education; transport and communication; restaurants and hotels; and others.

6. *Government consumption expenditure consists of Individual Consumption Expenditure and Collective Consumption Expenditure. Individual goods and services are private goods and services, which the characteristics of private goods is a) Scarcity, that there is a scarcity/limited in number; b) Excludable consumption, the consumption of goods can be limited only to those who meet certain requirements (usually the price); c) Rivalrous competition, ie consumption by the consumer will reduce or eliminate the chance of another party to do so. Examples of goods and services produced by government and classified as goods and services of individuals is the government health services in hospitals/health centers and education services in schools/universities. Collective goods and services equivalent to public goods characterized by a) Non-rivalry, namely the use of a consumer for an item does not reduce the chance of another consumer to also consume goods; b) Non-*

penggunaan satu konsumen terhadap suatu barang tidak mengurangi kesempatan konsumen lain untuk juga mengkonsumsi barang tersebut; b) Non excludable, yaitu apabila suatu barang publik tersedia, maka tidak ada yang dapat menghalangi siapapun untuk memperoleh manfaat dari barang tersebut atau dengan kata lain setiap orang memiliki akses ke barang tersebut. Contoh barang dan jasa yang dihasilkan pemerintah dan tergolong sebagai barang dan jasa kolektif adalah jasa pertahanan yang dilakukan TNI dan keamanan yang dilakukan kepolisian.

excludable, i.e. when a public good available, then nothing can hinder anyone to benefit from the goods or in other words everyone has access to the goods. Examples of goods and services produced by government and classified as collective goods and services is carried military defense services and the police's security.

7. Pembentukan Modal Tetap Bruto (PMTB) mencakup pengadaan, pembuatan, dan pembelian barang modal. Barang modal dimaksud adalah barang-barang yang digunakan untuk proses produksi, tahan lama atau yang mempunyai umur pemakaian lebih dari satu tahun seperti bangunan, mesin-mesin dan alat angkutan. Termasuk pula di sini perbaikan besar (berat) yang sifatnya memperpanjang umur atau mengubah bentuk atau kapasitas barang modal tersebut. Pengeluaran barang modal untuk keperluan militer juga dicakup sebagai PMTB. Klasifikasi komponen PMTB dibagi menjadi

7. *Gross Fixed Capital Formation (GFCF) includes procurement, manufacture, and the purchase of capital goods. Capital goods are goods which are used for the production process, durable or have a service life of more than one year such as buildings, machinery, and transportation equipment. Including here: huge improvement that are to extend the life or changing the shape or the capacity of the capital goods. Capital expenditures for military purposes are also covered as GFCF. GFCF component are classified into six sub-components: Construction; Machinery and Equipment; vehicle; Other*

6 sub komponen yaitu Konstruksi; Mesin dan Peralatan; Kendaraan; Peralatan Lainnya; Cultivated Biological Resources (CBR) dan Produk Kekayaan Intelektual.

equipment; Cultivated Biological Resources (CBR) and Intellectual Property Product.

8. Ekspor barang dan jasa merupakan transaksi perdagangan barang dan jasa dari penduduk (residen) ke bukan penduduk (nonresiden). Impor barang dan jasa adalah transaksi perdagangan dari bukan penduduk ke penduduk. Ekspor atau impor barang terjadi pada saat terjadi perubahan hak kepemilikan barang antara penduduk dengan bukan penduduk (dengan atau tanpa perpindahan fisik barang tersebut). Pada PDB dengan tahun dasar 2010, ekspor dan impor barang dirinci menjadi nonmigas dan migas.

8. *Exports of goods and services consist of transactions of goods and services from residents to non-residents. Imports of goods and services consist of transaction of goods and services from non-residents to residents. Exports and imports of goods occur when there are changes in ownership of goods between residents and non-residents (with or without physical movements of goods across frontiers). On the GDP at 2010 basic year, exports and imports of goods specified into non oil and gas and oil and gas.*

9. Produk Domestik Bruto maupun agregat turunannya disajikan dalam 2 (dua) versi penilaian, yaitu atas dasar "harga berlaku" dan atas dasar "harga konstan". Disebut sebagai harga berlaku karena seluruh agregat dinilai dengan menggunakan harga pada tahun berjalan, sedangkan harga konstan penilaiannya didasarkan kepada harga satu tahun dasar tertentu, dalam publikasi ini digunakan harga tahun 2010.

9. *GDP and its aggregations are presented in two forms: at current market prices and at constant base year market prices. In presenting current market prices, all aggregates are valued at current market prices, while base year constant market prices are shown by valuing all aggregates at fixed base year prices. Year of 2010 is used as the base year in this publication.*

10. Laju pertumbuhan Produk Domestik Bruto diperoleh dari perhitungan PDB atas dasar harga konstan. Diperoleh dengan cara mengurangi nilai PDB pada tahun ke-n terhadap nilai pada tahun ke n-1 (tahun sebelumnya), dibagi dengan nilai pada tahun ke n-1, dikalikan dengan 100 persen. Laju pertumbuhan menunjukkan perkembangan agregat pendapatan dari satu waktu tertentu terhadap waktu sebelumnya.
10. *Growth rate of Gross Domestic Product is derived from GDP at constant market prices. It is obtained by subtracting the value of GDP year n with the value of GDP year n-1, divided by the value of GDP year n-1 then multiplied by 100 percent. The growth rate of GDP explains the income growth during the given period.*

<https://balikpapankota.bps.go.id>

ULASAN

Data pendapatan regional adalah salah satu indikator makro yang dapat menunjukkan kondisi perekonomian regional setiap tahun. PDRB harga berlaku menunjukkan kemampuan sumber daya ekonomi yang dihasilkan oleh suatu wilayah. Nilai PDRB yang besar menunjukkan kemampuan sumber daya ekonomi yang besar, begitu juga sebaliknya. PDRB harga konstan dapat digunakan untuk menunjukkan laju pertumbuhan ekonomi secara keseluruhan atau setiap kategori dari tahun ke tahun. Distribusi PDRB harga berlaku menurut lapangan usaha menggambarkan struktur perekonomian atau peranan setiap kategori ekonomi dalam suatu wilayah.

PDRB Kota Balikpapan Atas Dasar Harga Berlaku pada tahun 2022 adalah sebesar Rp 127.325,67 miliar, secara nominal meningkat dari tahun sebelumnya. Bila dilihat berdasarkan distribusinya, kategori Industri Pengolahan memberikan kontribusi tertinggi kepada PDRB Kota Balikpapan, yakni sebesar 47,20 persen; atau hampir separuh dari total keseluruhan PDRB Kota Balikpapan tahun 2022. Di urutan kedua adalah kategori Konstruksi, yang memberikan kontribusi 15,81 persen. Kemudian di urutan ketiga adalah kategori Transportasi dan Pergudangan dengan 10,75 persen.

DESCRIPTION

Regional income is one of the macro indicators that can show region annual economic condition. Gross regional domestic product at current market price indicates the economic resources generated by a region. High gross regional domestic product usually indicate the higher economic resources in a region, and vice versa. Gross regional domestic product at constant prices can be used to indicate the overall or each category economic growth rate from year to year. Distribution of GRDP at current market price by category describes the structure of the economy or the role of each economic category for total gross regional domestic product within a region.

Gross regional domestic product of Balikpapan Municipality at current market prices in 2022 is Rp 127,325.67 billion, which nominally increased from the previous year. When detailed on the basis of its distribution, the Processing Industry category gives the highest contribution to the GRDP of Balikpapan Municipality, which is 47.20 percent; Or nearly half of the total of Balikpapan Municipality's GRDP in 2022. The second is the Construction category, which contributes 15.81 percent. Then in third place is Transportation and Storage category with 10.75 percent.

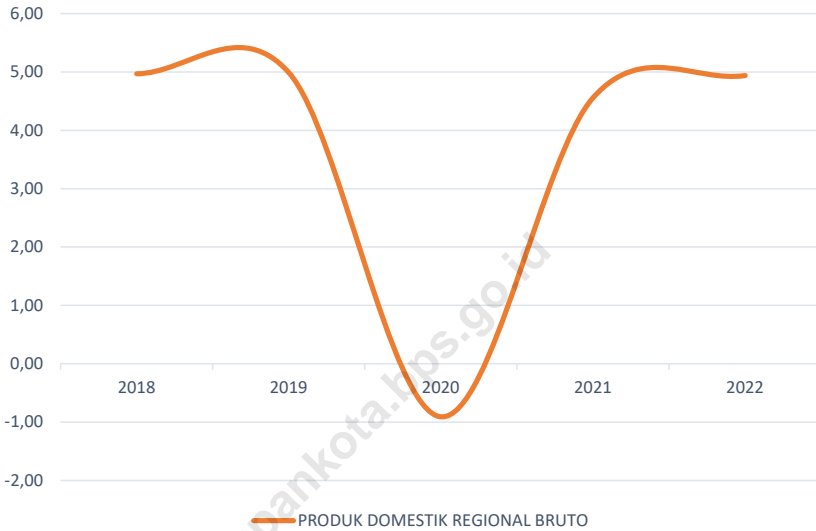
Sementara itu, PDRB Kota Balikpapan Atas Dasar Harga Konstan pada tahun 2022 adalah sebesar Rp 91.104,44 miliar, meningkat pula bila dibandingkan tahun sebelumnya. Dari angka PDRB harga konstan ini dapat diturunkan menjadi laju pertumbuhan Kota Balikpapan, yang pada periode 2021-2022 mengalami kontraksi sebesar 4,94 persen. Bila dirinci per kategori, kategori Transportasi dan Pergudangan menunjukkan laju pertumbuhan tertinggi sepanjang 2021-2022 dengan capaian 15,91 persen.

Meanwhile, Gross regional domestic product of Balikpapan Municipality at constant market prices in 2022 is Rp 91,104.44 billion, which means that it increased compared to the previous year. From this figures, we can calculate the growth rate of Balikpapan Municipality economy, which in the period 2021-2022 go down by 4.94 percent. When broken down by category, Transportation and Storage category shows the highest growth rate during 2021-2022 with 15.91 percent.

<https://balikpapankota.bps.go.id>

Gambar 12.1
Figures

Laju Pertumbuhan Produk Domestik Regional Bruto Kota Balikpapan Tahun 2018-2022
Growth Rate of Gross Regional Domestic Product of Balikpapan Municipality 2018-2022



Sumber/Source : BPS, berbagai sensus, survei dan sumber lain/BPS-Statistics Indonesia, various census, survey, and other sources

Gambar 12.2
Figures

Distribusi Produk Domestik Regional Bruto Kota Balikpapan Menurut Lapangan Usaha, 2022
Distribution of Gross Regional Domestic Product of Balikpapan Municipality by Industrial Origin 2022



Sumber/Source: BPS, berbagai sensus, survei dan sumber lain/BPS-Statistics Indonesia, various census, survey, and other sources

12. SISTEM NERACA REGIONAL SYSTEM OF REGIONAL ACCOUNTS

Tabel 12.1 **Produk Domestik Regional Bruto Atas Dasar Harga Berlaku Menurut Lapangan Usaha di Kota Balikpapan (milliar rupiah) di Kota Balikpapan, 2018–2022**
Gross Regional Domestic Product at Current Market Prices by Industry in Balikpapan Municipality (billion rupiahs) in Balikpapan Municipality, 2018–2022

Lapangan Usaha/Industry	2018	2019	2020	2021*	2022**
(1)	(2)	(3)	(4)	(5)	(6)
A Pertanian, Kehutanan, dan Perikanan/Agriculture, Forestry, and Fishing	921,18	1 034,94	1 036,78	1 114,84	1 207,21
B Pertambangan dan Penggalian/Mining and Quarrying	44,39	50,36	53,87	56,61	55,27
C Industri Pengolahan/Manufacturing	46 413,11	49 307,56	48 665,08	51 946,73	60 100,24
D Pengadaan Listrik dan Gas/Electricity and Gas	83,68	91,96	99,05	103,74	111,46
E Pengadaan Air; Pengelolaan Sampah, Limbah, dan Daur Ulang/Water Supply; Sewerage, Waste Management, and Remediation Activities	76,63	81,21	86,41	88,81	94,79
F Konstruksi/Construction	14 919,04	16 907,14	17 860,87	19 545,64	20 124,79
G Perdagangan Besar dan Eceran; Reparasi Mobil dan Sepeda Motor/Wholesale and Retail Trade; Repair of Motor Vehicles and Motorcycles	8 736,01	9 641,99	9 461,15	10 564,71	12 189,61
H Transportasi dan Pergudangan/Transportation and Storage	11 695,35	12 006,45	9 965,00	10 229,49	13 688,50
I Penyediaan Akomodasi dan Makan Minum/Accommodation and Food Service Activities	1 835,79	2 018,19	1 895,24	1 948,41	2 201,73
J Informasi dan Komunikasi/Information and Communication	3 053,81	3 333,44	3 630,37	3 937,48	4 284,10

Lanjutan Tabel/Continued Table 12.1

Lapangan Usaha/Industry		2018	2019	2020	2021*	2022**
(1)		(2)	(3)	(4)	(5)	(6)
K	Jasa Keuangan dan Asuransi/ <i>Financial and Insurance Activities</i>	3 587,74	3 803,84	3 887,88	4 190,93	4 960,18
L	Real Estat/ <i>Real Estate Activities</i>	1 958,73	2 008,82	1 986,62	1 990,02	2 036,79
M,N	Jasa Perusahaan/ <i>Business Activities</i>	296,78	309,21	303,59	325,63	357,77
O	Administrasi Pemerintahan, Pertahanan, dan Jaminan Sosial Wajib/ <i>Public Administration and Defence; Compulsory Social Security</i>	1 078,80	1 239,62	1 256,71	1 394,12	1 650,25
P	Jasa Pendidikan/ <i>Education</i>	1 576,61	1 720,82	1 933,50	1 995,44	2 122,46
Q	Jasa Kesehatan dan Kegiatan Sosial/ <i>Human Health and Social Work Activities</i>	616,43	655,33	866,40	977,13	1 060,00
R,S,T,U	Jasa Lainnya/ <i>Other Services Activities</i>	805,29	927,68	930,24	972,46	1 080,53
Produk Domestik Bruto/ Gross Domestic Product		97 699,38	105 138,57	103 918,75	111 382,20	127 325,67

Catatan/Note: *data sementara

**data sangat sementara

Sumber/Source: BPS, berbagai sensus, survei dan sumber lain/BPS-Statistics Indonesia, various census, survey, and other sources

Tabel
Table 12.2

Produk Domestik Regional Bruto Atas Dasar Harga Konstan 2010 Menurut Lapangan Usaha di Kota Balikpapan (miliar rupiah) , 2018–2022

Gross Regional Domestic Product at 2010 Constant Market Prices by Industry in Balikpapan Municipality (billion rupiahs), 2018–2022

Lapangan Usaha/ <i>Industry</i>		2018	2019	2020	2021 *	2022**
(1)		(2)	(3)	(4)	(5)	(6)
A	Pertanian, Kehutanan, dan Perikanan/ <i>Agriculture, Forestry, and Fishing</i>	745,96	783,12	752,93	770,54	785,37
B	Pertambangan dan Penggalian/ <i>Mining and Quarrying</i>	35,53	37,68	37,66	39,08	37,19
C	Industri Pengolahan/ <i>Manufacturing</i>	45 450,07	47 381,67	46 877,79	49 014,82	51 315,17
D	Pengadaan Listrik dan Gas/ <i>Electricity and Gas</i>	69,50	76,03	81,90	85,09	88,88
E	Pengadaan Air; Pengelolaan Sampah, Limbah, dan Daur Ulang/ <i>Water Supply; Sewerage, Waste Management, and Remediation Activities</i>	55,73	59,03	62,76	63,93	68,05
F	Konstruksi/ <i>Construction</i>	9 510,13	10 497,73	11 084,17	11 646,02	11 268,75
G	Perdagangan Besar dan Eceran; Reparasi Mobil dan Sepeda Motor/ <i>Wholesale and Retail Trade; Repair of Motor Vehicles and Motorcycles</i>	6 561,79	6 970,88	6 757,02	7 235,43	7 844,56
H	Transportasi dan Pergudangan/ <i>Transportation and Storage</i>	6 277,04	6 277,66	5 405,99	5 527,05	6 406,27
I	Penyediaan Akomodasi dan Makan Minum/ <i>Accommodation and Food Service Activities</i>	1 240,28	1 341,58	1 206,93	1 230,15	1 347,79

Lanjutan Tabel/Continued Table 12.2

Lapangan Usaha/ Industry		2018	2019	2020	2021 *	2022**
(1)		(2)	(3)	(4)	(5)	(6)
J	Informasi dan Komunikasi/ Information and Communication	2 780,44	2 974,25	3 237,91	3 493,22	3 770,31
K	Jasa Keuangan dan Asuransi/Financial and Insurance Activities	2 517,79	2 612,61	2 670,13	2 748,50	2 993,33
L	Real Estat/Real Estate Activities	1 382,66	1 417,88	1 401,44	1 403,67	1 434,42
M,N	Jasa Perusahaan/Business Activities	207,53	214,75	207,17	215,29	226,77
O	Administrasi Pemerintahan, Pertahanan, dan Jaminan Sosial Wajib/Public Administration and Defence; Compulsory Social Security	940,40	994,20	939,94	954,81	1 035,75
P	Jasa Pendidikan/Education	1 087,88	1 137,68	1 195,36	1 208,43	1 233,19
Q	Jasa Kesehatan dan Kegiatan Sosial/Human Health and Social Work Activities	409,28	433,10	552,15	611,16	641,04
R,S,T,U	Jasa Lainnya/Other Services Activities	535,10	583,57	563,46	570,68	607,61
Produk Domestik Bruto/ Gross Domestic Product		79 807,11	83 793,41	83 034,71	86 817,89	91 104,44

Catatan/Note: *data sementara

**data sangat sementara

Sumber/Source: BPS, berbagai sensus, survei dan sumber lain/BPS-Statistics Indonesia, various census, survey, and other sources

Tabel
Table 12.3**Distribusi Persentase Produk Domestik Regional Bruto Atas Dasar Harga Berlaku Menurut Lapangan Usaha di Kota Balikpapan, 2018–2022***Percentage Distribution of Gross Regional Domestic Product at Current Market Prices by Industry in Balikpapan Municipality, 2018–2022*

Lapangan Usaha/ <i>Industry</i>		2018	2019	2020	2021*	2022**
(1)		(2)	(3)	(4)	(5)	(6)
A	Pertanian, Kehutanan, dan Perikanan/ <i>Agriculture, Forestry, and Fishing</i>	0,94	0,98	1,00	1,00	0,95
B	Pertambangan dan Penggalian/ <i>Mining and Quarrying</i>	0,05	0,05	0,05	0,05	0,04
C	Industri Pengolahan/ <i>Manufacturing</i>	47,51	46,90	46,83	46,64	47,20
D	Pengadaan Listrik dan Gas/ <i>Electricity and Gas</i>	0,09	0,09	0,10	0,09	0,09
E	Pengadaan Air; Pengelolaan Sampah, Limbah, dan Daur Ulang/ <i>Water Supply; Sewerage, Waste Management, and Remediation Activities</i>	0,08	0,08	0,08	0,08	0,07
F	Konstruksi/ <i>Construction</i>	15,27	16,08	17,19	17,55	15,81
G	Perdagangan Besar dan Eceran; Reparasi Mobil dan Sepeda Motor/ <i>Wholesale and Retail Trade; Repair of Motor Vehicles and Motorcycles</i>	8,94	9,17	9,10	9,49	9,57
H	Transportasi dan Pergudangan/ <i>Transportation and Storage</i>	11,97	11,42	9,59	9,18	10,75
I	Penyediaan Akomodasi dan Makan Minum/ <i>Accommodation and Food Service Activities</i>	1,88	1,92	1,82	1,75	1,73
J	Informasi dan Komunikasi/ <i>Information and Communication</i>	3,13	3,17	3,49	3,54	3,36
K	Jasa Keuangan dan Asuransi/ <i>Financial and Insurance Activities</i>	3,67	3,62	3,74	3,76	3,90
L	Real Estat/ <i>Real Estate Activities</i>	2,00	1,91	1,91	1,79	1,60

Lanjutan Tabel/Continued Table 12.3

Lapangan Usaha/Industry		2018	2019	2020	2021*	2022**
(1)		(2)	(3)	(4)	(5)	(6)
M,N	Jasa Perusahaan/ <i>Business Activities</i>	0,30	0,29	0,29	0,29	0,28
O	Administrasi Pemerintahan, Pertahanan, dan Jaminan Sosial Wajib/ <i>Public Administration and Defence; Compulsory Social Security</i>	1,10	1,18	1,21	1,25	1,30
P	Jasa Pendidikan/ <i>Education</i>	1,61	1,64	1,86	1,79	1,67
Q	Jasa Kesehatan dan Kegiatan Sosial/ <i>Human Health and Social Work Activities</i>	0,63	0,62	0,83	0,88	0,83
R,S,T,U	Jasa Lainnya/ <i>Other Services Activities</i>	0,82	0,88	0,90	0,87	0,85
Produk Domestik Bruto/<i>Gross Domestic Product</i>		100,00	100,00	100,00	100,00	100,00

Catatan/Note: *data sementara

**data sangat sementara

Sumber/Source: BPS, berbagai sensus, survei dan sumber lain/BPS-Statistics Indonesia, various census, survey, and other sources

Tabel
Table 12.4

Laju Pertumbuhan Produk Domestik Regional Bruto Atas Dasar Harga Konstan 2010 Menurut Lapangan Usaha di Kota Balikpapan (persen), 2018–2022
Growth Rate of Gross Regional Domestic Product at 2010 Constant Market Prices by Industry in Balikpapan Municipality (percent), 2018–2022

	Lapangan Usaha/Industry	2018	2019	2020	2021*	2022**
	(1)	(2)	(3)	(4)	(5)	(6)
A	Pertanian, Kehutanan, dan Perikanan/ <i>Agriculture, Forestry, and Fishing</i>	7,63	4,98	-3,85	2,34	1,92
B	Pertambangan dan Penggalian/ <i>Mining and Quarrying</i>	0,76	6,06	-0,07	3,77	-4,84
C	Industri Pengolahan/ <i>Manufacturing</i>	4,11	4,25	-1,06	4,56	4,69
D	Pengadaan Listrik dan Gas/ <i>Electricity and Gas</i>	5,03	9,40	7,73	3,89	4,45
E	Pengadaan Air; Pengelolaan Sampah, Limbah, dan Daur Ulang/ <i>Water Supply; Sewerage, Waste Management, and Remediation Activities</i>	1,99	5,92	6,32	1,88	6,43
F	Konstruksi/ <i>Construction</i>	6,34	10,38	5,59	5,07	-3,24
G	Perdagangan Besar dan Eceran; Reparasi Mobil dan Sepeda Motor/ <i>Wholesale and Retail Trade; Repair of Motor Vehicles and Motorcycles</i>	6,60	6,23	-3,07	7,08	8,42
H	Transportasi dan Pergudangan/ <i>Transportation and Storage</i>	5,00	0,01	-13,89	2,24	15,91
I	Penyediaan Akomodasi dan Makan Minum/ <i>Accommodation and Food Service Activities</i>	11,85	8,17	-10,04	1,92	9,56
J	Informasi dan Komunikasi/ <i>Information and Communication</i>	5,14	6,97	8,86	7,89	7,93

Lanjutan Tabel/Continued Table 12.4

Lapangan Usaha/Industry		2018	2019	2020	2021*	2022**
(1)		(2)	(3)	(4)	(5)	(6)
K	Jasa Keuangan dan Asuransi/ <i>Financial and Insurance Activities</i>	5,14	3,77	2,20	2,94	8,91
L	Real Estat/ <i>Real Estate Activities</i>	4,62	2,55	-1,16	0,16	2,19
M,N	Jasa Perusahaan/ <i>Business Activities</i>	4,50	3,48	-3,53	3,92	5,33
O	Administrasi Pemerintahan, Pertahanan, dan Jaminan Sosial Wajib/ <i>Public Administration and Defence; Compulsory Social Security</i>	5,11	5,72	-5,46	1,58	8,48
P	Jasa Pendidikan/ <i>Education</i>	7,87	4,58	5,07	1,09	2,05
Q	Jasa Kesehatan dan Kegiatan Sosial/ <i>Human Health and Social Work Activities</i>	6,30	5,82	27,49	10,69	4,89
R,S,T,U	Jasa Lainnya/ <i>Other Services Activities</i>	8,79	9,06	-3,44	1,28	6,47
Produk Domestik Bruto/ Gross Domestic Product		4,97	4,99	-0,91	4,56	4,94

Catatan/Note: *data sementara

**data sangat sementara

Sumber/Source: BPS, berbagai sensus, survei dan sumber lain/BPS-Statistics Indonesia, various census, survey, and other sources

Tabel
Table 12.5

Produk Domestik Regional Bruto Atas Dasar Harga Berlaku Menurut Jenis Pengeluaran di Kota Balikpapan (miliar rupiah), 2018-2022

Gross Regional Domestic Product at Current Market Prices by Type of Expenditure in Balikpapan Municipality (billion rupiahs), 2018-2022

Jenis Pengeluaran <i>Type of Expenditure</i>	2018	2019	2020	2021*	2022**
(1)	(3)	(4)	(5)		
Pengeluaran Konsumsi Rumah Tangga <i>Household Consumption Expenditure</i>	24 604,91	26 241,70	26 282,68	27 475,24	29 961,21
Pengeluaran Konsumsi LNPRT <i>NPISH Consumption Expenditure</i>	510,52	558,65	568,96	602,37	659,62
Pengeluaran Konsumsi Pemerintah <i>Government Consumption Expenditure</i>	2 920,83	3 316,99	3 268,25	3 404,33	3 959,89
Pembentukan Modal Tetap Bruto <i>Gross Fixed Capital Formation</i>	37 908,42	41 926,29	43 644,59	47 634,00	48 021,88
Perubahan Inventori <i>Changes in Inventories</i>	-16,47	102,63	92,70	38,42	70,52
Net Ekspor Barang dan Jasa <i>Net Exports of Goods and Services</i>	31 771,18	32 992,30	30 061,57	32 227,83	44 652,54
Produk Domestik Regional Bruto <i>Gross Regional Domestic Product</i>	97 699,38	105 138,57	103 918,75	111 382,20	127 325,67

Catatan/Note: *data sementara
**data sangat sementara

Sumber/Source: BPS, berbagai sensus, survei dan sumber lain/BPS-Statistics Indonesia, various census, survey, and other sources

Tabel 12.6
Table

Produk Domestik Regional Bruto Atas Dasar Harga Konstan 2010 Menurut Jenis Pengeluaran di Kota Balikpapan (miliar rupiah), 2018-2022

Gross Regional Domestic Product at 2010 Constant Market Prices by Type of Expenditure in Balikpapan Municipality (billion rupiahs), 2018-2022

Jenis Pengeluaran <i>Type of Expenditure</i>	2018	2019	2020	2021*	2022**
(1)	(3)	(4)	(5)	(6)	(7)
Pengeluaran Konsumsi Rumah Tangga <i>Household Consumption Expenditure</i>	16 539,56	17 038,37	16 842,51	17 181,70	17 851,66
Pengeluaran Konsumsi LNPRT <i>NPISH Consumption Expenditure</i>	346,07	366,02	360,69	364,16	379,48
Pengeluaran Konsumsi Pemerintah <i>Government Consumption Expenditure</i>	1 758,72	1 934,69	1 787,04	1 851,82	2 034,85
Pembentukan Modal Tetap Bruto <i>Gross Fixed Capital Formation</i>	24 950,83	26 775,83	27 703,56	29 685,09	29 320,44
Perubahan Inventori <i>Changes in Inventories</i>	-10,36	59,19	59,15	24,45	43,62
Net Ekspor Barang dan Jasa <i>Net Exports of Goods and Services</i>	36 222,27	37 619,32	36 281,76	37 710,67	41 474,39
Produk Domestik Regional Bruto <i>Gross Regional Domestic Product</i>	79 807,11	83 793,41	83 034,71	86 817,89	91 104,44

Catatan/Note: *data sementara

**data sangat sementara

Sumber/Source: BPS, berbagai sensus, survei dan sumber lain/BPS-Statistics Indonesia, various census, survey, and other sources

Tabel
Table **12.7**

**Indeks Implisit Produk Domestik Regional Bruto Kota
Balikpapan Menurut Lapangan Usaha 2018-2022**
*Growth Rate of Gross Regional Domestic Product of
Balikpapan Municipality by Industrial Origin 2018-2022*

	Lapangan Usaha/Industry	2018	2019	2020	2021*	2022**
	(1)	(2)	(3)	(4)	(5)	(6)
A	Pertanian, Kehutanan, dan Perikanan/ <i>Agriculture, Forestry, and Fishing</i>	123,49	132,16	137,70	144,68	153,71
B	Pertambangan dan Penggalian/ <i>Mining and Quarrying</i>	124,94	133,65	143,05	144,87	148,62
C	Industri Pengolahan/ <i>Manufacturing</i>	102,12	104,06	103,81	105,98	117,12
D	Pengadaan Listrik dan Gas/ <i>Electricity and Gas</i>	120,41	120,95	120,94	121,92	125,41
E	Pengadaan Air; Pengelolaan Sampah, Limbah, dan Daur Ulang/ <i>Water Supply; Sewerage, Waste Management, and Remediation Activities</i>	137,51	137,59	137,69	138,91	139,30
F	Konstruksi/ <i>Construction</i>	156,88	161,06	161,14	167,83	178,59
G	Perdagangan Besar dan Eceran; Reparasi Mobil dan Sepeda Motor/ <i>Wholesale and Retail Trade; Repair of Motor Vehicles and Motorcycles</i>	133,13	138,32	140,02	146,01	155,39
H	Transportasi dan Pergudangan/ <i>Transportation and Storage</i>	186,32	191,26	184,33	185,08	213,67
I	Penyediaan Akomodasi dan Makan Minum/ <i>Accommodation and Food Service Activities</i>	148,01	150,43	157,03	158,39	163,36
J	Informasi dan Komunikasi/ <i>Information and Communication</i>	109,83	112,08	112,12	112,72	113,63

Lanjutan Tabel/Continued Table 12.7

Lapangan Usaha/Industry		2018	2019	2020	2021*	2022**
(1)		(2)	(3)	(4)	(5)	(6)
K	Jasa Keuangan dan Asuransi/ <i>Financial and Insurance Activities</i>	142,50	145,60	145,61	152,48	165,71
L	Real Estat/ <i>Real Estate Activities</i>	141,66	141,68	141,76	141,77	141,99
M,N	Jasa Perusahaan/ <i>Business Activities</i>	143,00	143,99	146,54	151,25	157,77
O	Administrasi Pemerintahan, Pertahanan, dan Jaminan Sosial Wajib/ <i>Public Administration and Defence; Compulsory Social Security</i>	114,72	124,69	133,70	146,01	159,33
P	Jasa Pendidikan/ <i>Education</i>	144,93	151,26	161,75	165,13	172,11
Q	Jasa Kesehatan dan Kegiatan Sosial/ <i>Human Health and Social Work Activities</i>	150,61	151,31	156,91	159,88	165,36
R,S,T,U	Jasa Lainnya/ <i>Other Services Activities</i>	150,49	158,97	165,09	170,40	177,83
Produk Domestik Bruto/ Gross Domestic Product		122,42	125,47	125,15	128,29	139,76

Catatan/Note: *data sementara

**data sangat sementara

Sumber/Source: BPS, berbagai sensus, survei dan sumber lain/BPS-Statistics Indonesia, various census, survey, and other sources

Tabel
Table **12.8**

**Laju Implisit Produk Domestik Regional Bruto Kota
Balikpapan Menurut Lapangan Usaha 2018-2022**
*Growth Rate of Gross Regional Domestic Product of
Balikpapan Municipality by Industrial Origin 2018-2022*

	Lapangan Usaha/Industry	2018	2019	2020	2021*	2022**
	(1)	(2)	(3)	(4)	(5)	(6)
A	Pertanian, Kehutanan, dan Perikanan/ <i>Agriculture, Forestry, and Fishing</i>	4,75	7,02	4,19	5,07	6,24
B	Pertambangan dan Penggalian/ <i>Mining and Quarrying</i>	6,44	6,97	7,04	1,27	2,59
C	Industri Pengolahan/ <i>Manufacturing</i>	7,92	1,91	-0,24	2,09	10,51
D	Pengadaan Listrik dan Gas/ <i>Electricity and Gas</i>	2,23	0,45	-0,01	0,81	2,86
E	Pengadaan Air; Pengelolaan Sampah, Limbah, dan Daur Ulang/ <i>Water Supply; Sewerage, Waste Management, and Remediation Activities</i>	3,19	0,06	0,08	0,89	0,28
F	Konstruksi/ <i>Construction</i>	7,00	2,66	0,05	4,15	6,41
G	Perdagangan Besar dan Eceran; Reparasi Mobil dan Sepeda Motor/ <i>Wholesale and Retail Trade; Repair of Motor Vehicles and Motorcycles</i>	4,86	3,89	1,23	4,28	6,42
H	Transportasi dan Pergudangan/ <i>Transportation and Storage</i>	1,32	2,65	-3,62	0,41	15,45
I	Penyediaan Akomodasi dan Makan Minum/ <i>Accommodation and Food Service Activities</i>	2,26	1,64	4,38	0,86	3,14
J	Informasi dan Komunikasi/ <i>Information and Communication</i>	1,80	2,04	0,04	0,53	0,81

Lanjutan Tabel/Continued Table 12.8

Lapangan Usaha/Industry		2018	2019	2020	2021*	2022**
(1)		(2)	(3)	(4)	(5)	(6)
K	Jasa Keuangan dan Asuransi/ <i>Financial and Insurance Activities</i>	3,54	2,18	0,01	4,72	8,67
L	Real Estat/ <i>Real Estate Activities</i>	3,93	0,01	0,06	0,01	0,16
M,N	Jasa Perusahaan/ <i>Business Activities</i>	2,81	0,69	1,77	3,22	4,31
O	Administrasi Pemerintahan, Pertahanan, dan Jaminan Sosial Wajib/ <i>Public Administration and Defence; Compulsory Social Security</i>	2,11	8,69	7,23	9,21	9,12
P	Jasa Pendidikan/ <i>Education</i>	6,41	4,37	6,94	2,09	4,23
Q	Jasa Kesehatan dan Kegiatan Sosial/ <i>Human Health and Social Work Activities</i>	2,23	0,46	3,70	1,89	3,43
R,S,T,U	Jasa Lainnya/ <i>Other Services Activities</i>	6,19	5,63	3,85	3,22	4,36
Produk Domestik Bruto/ Gross Domestic Product		6,11	2,49	-0,26	2,51	8,94

Catatan/Note: *data sementara

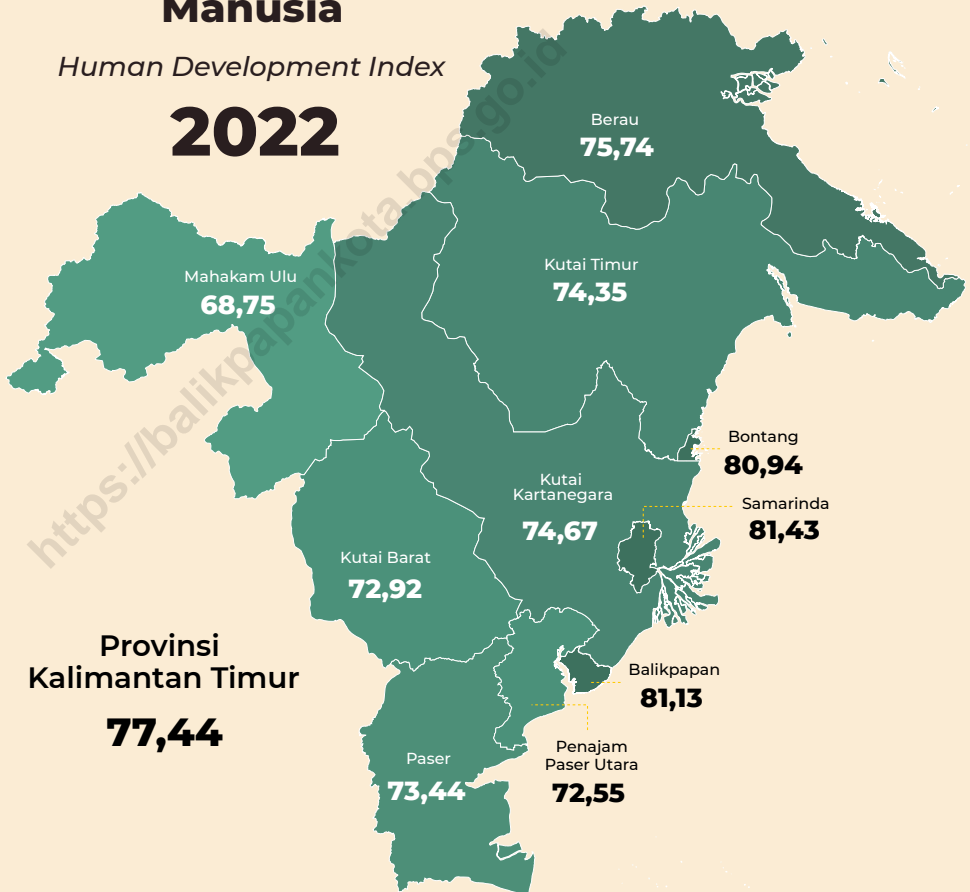
**data sangat sementara

Sumber/Source: BPS, berbagai sensus, survei dan sumber lain/BPS-Statistics Indonesia, various census, survey, and other sources

**Indeks
Pembangunan
Manusia**

Human Development Index

2022



PENJELASAN TEKNIS

1. Sensus Penduduk berarti perhitungan jumlah penduduk secara periodik. Data yang dicapai, biasanya bukan saja meliputi jumlah orang, tetapi juga fakta mengenai misalnya jenis kelamin, usia, bahasa, dan hal-hal lain yang dianggap perlu. Dalam publikasi ini ditampilkan jumlah penduduk hasil sensus penduduk untuk tahun 2000 dan 2010.
2. Laju Pertumbuhan Produk Domestik Regional Bruto (PDRB) atas dasar harga konstan diperoleh dengan mengurangi nilai pada tahun ke n dengan nilai pada tahun ke $(n-1)$ dibagi dengan nilai pada tahun ke $(n-1)$ dikalikan dengan 100 persen. Laju pertumbuhan PDRB menunjukkan tingkat perkembangan riil dari agregat pendapatan untuk masing-masing tahun dibandingkan dengan tahun sebelumnya.
3. Indeks Harga Konsumen (IHK) indeks yang mengukur rata-rata perubahan harga antar waktu dari suatu paket jenis barang dan jasa yang dikonsumsi oleh penduduk/rumah tangga di daerah perkotaan dengan dasar suatu periode tertentu. Dalam publikasi ini untuk tahun 2006-2007 menggunakan tahun

TECHNICAL NOTES

1. *Population Census means counting number of populations periodically. Data that is achieved, not only number of populations but also the fact of gender, age, language and other matters deemed necessary. In this publication the result displayed a population census for 2000 and 2010.*
2. *Growth rate of Domestic Regional Product (GDRP) at constant market place obtained by subtracting the value of GDRP year n with the value of GDRP year $n-1$ divided by value of GDRP year $n-1$ then multiplied by 100 percent. The growth rate of GDRP explains the income growth during the given period.*
3. *Consumer Price Index (CPI) index that measures the average change in inter-temporal price of a package goods and services consumed by residents/ households in urban areas on the basis of certain period. In this publication for the years 2006-2007 using the base year 2000=100 while for the years*

dasar 2000=100 sementara untuk tahun 2008-2010 menggunakan tahun dasar 2007=100 itulah sebabnya pada tahun 2008 IHK terlihat menurun padahal sebenarnya tidak.

2008-2010 using the base year 2007=100 that's why in 2008 the CPI is decreasing when in fact is not.

- | | |
|--|---|
| <p>4. Penduduk Miskin adalah penduduk yang memiliki rata-rata pengeluaran perkapita perbulan dibawah garis kemiskinan.</p> | <p>4. <i>Poor People is a person whose expenditure per capita per month is below the poverty line is considered to be poor.</i></p> |
| <p>5. Garis Kemiskinan (GK) merupakan penjumlahan dari Garis Kemiskinan Makanan (GKM) dan Garis Kemiskinan Non Makanan (GKNM).</p> | <p>5. <i>Poverty Line is the sum of Food Poverty Line (FPL) and Non-Food Poverty Line (NFPL).</i></p> |
| <p>6. Garis Kemiskinan Makanan (GKM) merupakan nilai pengeluaran kebutuhan minimum makanan yang disetarakan dengan 2.100 kilokalori perkapita perhari. Paket komoditi kebutuhan dasar makanan diwakili oleh 52 jenis komoditi (padi-padian, umbi-umbian, ikan, daging, telur dan susu, sayuran, kacang-kacangan, buah-buahan, minyak dan lemak, dll)</p> | <p>6. <i>The Food Poverty Line refers to the requirement of 2,100 kcal per capita per day. Package of basic needs of food commodities represented by 52 types of commodities (rice-grains, tubers, fish, meat, eggs and dairy, vegetables, nuts, fruits, oils and fats, etc.)</i></p> |
| <p>7. Garis Kemiskinan Non Makanan (GKNM) adalah kebutuhan minimum untuk perumahan, sandang, pendidikan dan kesehatan. Paket komoditi kebutuhan dasar non makanan</p> | <p>7. <i>Non-Food Poverty Line refers to the daily minimum requirement for household necessities for clothing, education and health. Package of basic needs of non-food commodities represented</i></p> |

diwakili oleh 51 jenis komoditi di perkotaan dan 47 jenis komoditi di pedesaan.

by 51 types of commodities in urban areas and 47 types of commodities in rural areas.

<https://balikpapankota.bps.go.id>

ULASAN

Kota Balikpapan merupakan salah satu kota di Provinsi Kalimantan Timur. Kota ini berada di sebelah utara Teluk Balikpapan dan berbatasan langsung dengan Kabupaten Penajam Paser Utara, Kabupaten Kutai Kartanegara, dan Selat Makassar. Berdasarkan hasil Sensus Penduduk 2022, Kota Balikpapan memiliki populasi penduduk sebesar 645.299 jiwa; terbesar ketiga setelah Kota Samarinda dan Kabupaten Kutai Kartanegara. Dari segi wilayah, Kota Balikpapan adalah kota dengan luas wilayah terkecil kedua setelah Kota Bontang.

Ditinjau dari PDRB, Kota Balikpapan pada tahun 2022** memiliki PDRB sebesar Rp 91.104,44 miliar. Nilai ini merupakan yang terbesar ketiga di Kalimantan Timur setelah Kabupaten Kutai Timur dan Kabupaten Kutai Kartanegara. Sementara, dari segi laju pertumbuhan ekonomi, seluruh kabupaten/kota di Kalimantan Timur pada tahun 2022 mencatatkan laju pertumbuhan ekonomi sebesar 4,48%. Kota Balikpapan mencatatkan laju pertumbuhan ekonomi di angka 4,94 persen; berada di posisi ketiga dibawah Penajam Paser Utara dan Samarinda.

DESCRIPTION

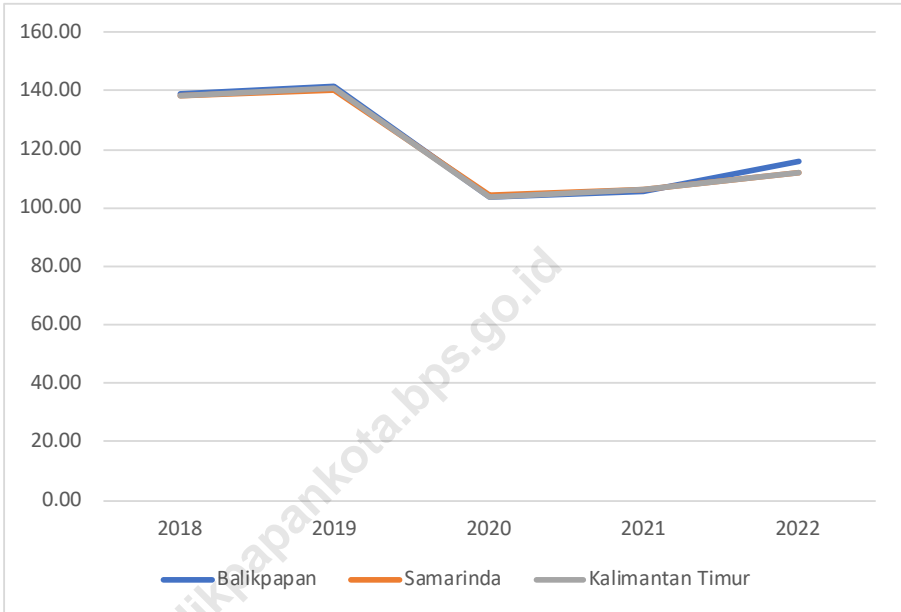
Balikpapan Municipality is one of the cities in Kalimantan Timur Province. The municipality is located north of Balikpapan Bay and bordered to Penajam Paser Utara Regency, Kutai Kartanegara Regency and Makassar Strait. Based on the 2022 Population Census, Balikpapan Municipality has a population of 645.299 people; The third largest after Samarinda Municipality and Kutai Kartanegara Regency. In terms of total area, Balikpapan Municipality is the municipality with the second smallest area after Bontang Municipality.

*In terms of GRDP, the City of Balikpapan in 2022** will have a GRDP of IDR 91,104.44 billion. This value is the third largest in East Kalimantan after East Kutai Regency and Kutai Kartanegara Regency. Meanwhile, in terms of the rate of economic growth, all regencies/cities in East Kalimantan in 2022 will record an economic growth rate of 4.48%. Balikpapan City recorded an economic growth rate of 4.94 percent; was in third place under Penajam Paser Utara and Samarinda.*

Gambar 13.1
Figures

Indeks Harga Konsumen di Kota Balikpapan dan Kota Samarinda, 2018-2022

Consumer Price Index in Balikpapan Municipality and Samarinda Municipality, 2018-2022



Sumber/Source : BPS Kota Balikpapan/BPS-Statistics in Balikpapan Municipality

Tabel
Table **13.1**

Jumlah Penduduk Menurut Kabupaten/Kota di Provinsi Kalimantan Timur(jiwa),2018-2022

Population of Regency/Municipality in Kalimantan Timur in Province(person), 2018-2022

No Num	Kabupaten/Kota Regency/Municipality	2018	2019	2020	2021	2022
(1)	(2)	(3)	(4)	(5)	(6)	(7)
1.	Paser	279 975	285 894	275 452	283 673	286 952
2.	Kutai Barat	147 598	1480 20	172 288	153 976	155 285
3.	Kutai Kartanegara	769 337	786 122	729 382	781 897	791 855
4.	Kutai Timur	361 670	376 111	434 459	387 581	399 453
5.	Berau	226 509	232 287	248 035	232 519	236 325
6.	PPU	159 386	160 912	178 681	158 579	159 073
7.	Mahakam Ulu	26 347	26 375	32 513	27 027	27 201
8.	Balikpapan	645 727	655 178	688 318	641 817	645 299
9.	Samarinda	858 080	872 768	827 994	859 250	865 911
10.	Bontang	174 206	177 722	178 917	182 617	185 251
Kalimantan Timur		3 648 835	3 721 389	3 766 039	3 708 936	3 752 605

Catatan/Note:

Sumber/Source: BPS-Data Proyeksi Sensus Penduduk 2010/ BPS-Data on Population Census Projection 2010

Tabel 13.2
Table

Laju Pertumbuhan Produk Domestik Regional Bruto Atas Dasar Harga Konstan 2010 Menurut Kabupaten/Kota di Provinsi Kalimantan Timur Tahun 2019-2022

Growth Rate of Gross Regional Domestic Products at 2010 Constant Market Prices by Regency/Municipality in Kalimantan Timur Province, 2019-2022

No Num	Kabupaten/Kota Regency/ Municipality	2019	2020	2021	2022
(1)	(2)	(3)	(4)	(5)	(6)
1.	Paser	3,97	-2,77	5.41	1,09
2.	Kutai Barat	5,67	-2,92	4.18	4,77
3.	Kutai Kartanegara	3,83	-4,44	2.67	3,71
4.	Kutai Timur	7,99	-3,21	-1.01	5,58
5.	Berau	5,61	-3,35	5.36	3,95
6.	PPU	2,61	-2,34	-1.69	14,49
7.	Mahakam Ulu	5,49	-0,26	1.27	0,91
8.	Balikpapan	4,85	-0,69	4.56	4,94
9.	Samarinda	4,99	-1,07	2.76	6,58
10.	Bontang	-2,16	-2,76	1.60	2,46
	Kalimantan Timur	4,77	-2,85	2,48	4,48

Catatan/Note: ...

Sumber/Source: BPS dan sumber lain/BPS-Statistics Indonesia and other sources

Tabel
Table **13.3**

Jumlah Penduduk Miskin Menurut Kabupaten/Kota di Provinsi Kalimantan Timur (ribu), 2018-2022
Number of Poor People by Regency/Municipality in Kalimantan Timur Province (thousand), 2018-2022

No Num	Kabupaten/Kota Regency/Municipality	2018	2019	2020	2021	2022
(1)	(2)	(3)	(4)	(5)	(6)	(7)
1.	Paser	25,14	25,45	26,77	27,56	27,02
2.	Kutai Barat	13,49	13,45	13,78	15,38	15,38
3.	Kutai Kartanegara	56,56	56,34	58,24	62,36	62,87
4.	Kutai Timur	33,02	35,31	36,98	37,78	36,84
5.	Berau	11,33	11,62	12,30	13,62	13,31
6.	PPU	11,76	11,52	11,93	12,13	11,59
7.	Mahakam Ulu	3,25	3,19	3,26	3,18	3,10
8.	Balikpapan	17,01	15,78	17,02	18,53	15,83
9.	Samarinda	39,23	39,8	41,92	42,84	41,95
10.	Bontang	8,1	7,46	7,91	8,41	8,39
Kalimantan Timur		218,9	219,92	230,27	241,77	241,77

Catatan/Note: ...

Sumber/Source: BPS, Survei Sosial Ekonomi Nasional (Susenans) Maret/BPS-Statistics Indonesia, National Socioeconomic Survey March/Development Index

Tabel
Table 13.4**Indeks Pembangunan Manusia Menurut Kabupaten/
Kota di Provinsi Kalimantan Timur, 2018–2022***Human Development Index by Regency/Municipality in
Kalimantan Timur Province, 2018–2022*

No Num	Kabupaten/Kota Regency/ Municipality	2018	2019	2020	2021	2022
(1)	(2)	(3)	(4)	(5)	(6)	(7)
1.	Paser	71,61	72,29	72,04	72,93	73,44
2.	Kutai Barat	70,69	71,63	71,19	72,07	72,92
3.	Kutai Kartanegara	73,15	73,78	73,59	74,06	74,67
4.	Kutai Timur	72,56	73,49	73,00	73,81	74,35
5.	Berau	74,01	74,88	74,71	75,20	75,74
6.	PPU	71,13	71,64	71,64	72,01	72,55
7.	Mahakam Ulu	66,67	67,58	67,09	67,95	68,75
8.	Balikpapan	79,81	80,11	80,01	80,71	81,13
9.	Samarinda	79,93	80,20	80,11	80,76	81,43
10.	Bontang	79,86	80,09	80,02	80,59	80,94
	Kalimantan Timur	75,83	76,61	76,24	76,88	77,44

Catatan/Note: ...

Sumber/Source: BPS, Seri Publikasi Indeks Pembangunan Manusia/BPS-Statistics Indonesia, Series of Publication of Human Development Index

Tabel
Table **13.6**

**Indeks Harga Konsumen di Provinsi Kalimantan Timur
Tahun 2018-2022**

Consumer Price Index at Kalimantan Timur Province, 2018-2022

No Num	Kabupaten/Kota Regency/ Municipality	2018	2019	2020	2021	2022
(1)	(2)	(3)	(4)	(5)	(6)	(7)
1.	Balikpapan	139,03	141,64	103,36	105,72	115,55
2.	Samarinda	138,02	140,07	104,29	106,43	111,99
Kalimantan Timur		138,45	140,75	103,89	106,12	111,80

Catatan/Note: Data yang ditampilkan IHK bulan Desember 2022/ IHK Data displayed for December 2022

Sumber/Source: BPS, Survei Harga Konsumen/BPS-Statistics Indonesia, Consumer Price Survey

ST 2023

SENSUS PERTANIAN
CENSUS OF AGRICULTURE

BerAKHLAK

Berorientasi Pelayanan Akuntabel Kompeten

Harmonis Loyal Adaptif Kolaboratif

*Service Oriented, Accountable, Competent,
Harmonious, Loyal, Adaptive, Collaborative*

D A T A
MENCERDASKAN BANGSA
Enlighten The Nation



BADAN PUSAT STATISTIK
KOTA BALIKPAPAN

BPS - Statistics of Balikpapan Municipality

Jalan Jend. Sudirman No 84, Balikpapan - Kalimantan Timur
Telp/fax : (0542)737554, Email : bps6471@bps.go.id
Homepage : <https://balikpapankota.bps.go.id>

