

Katalog : 1102001.6409

*Kabupaten*

# **PENAJAM PASER UTARA DALAM ANGKA**

*Penajam Paser Utara Regency In Figures*

# **2023**



**BADAN PUSAT STATISTIK  
KABUPATEN PENAJAM PASER UTARA**

*BPS - Statistics of Penajam Paser Utara*

*Kabupaten*

# **PENAJAM PASER UTARA DALAM ANGKA**

*Penajam Paser Utara Regency In Figures*

**2023**

<https://ppukab.bp>



# **PENAJAM PENAJAM PASER UTARA DALAM ANGKA 2023**

## ***Penajam Paser Utara in Figures 2023***

**ISSN** : 1907-2120

**Nomor Publikasi** /Publication Number : 64090.2001

**Katalog** /Catalog : 1102001.6409

**Ukuran Buku** / Book Size : 14,8 cm x 21 cm

**Jumlah Halaman** / Number of Pages : lix+ 636 hal/pages

**Naskah** /Manuscript :

**BPS Kabupaten Penajam Paser Utara**

*BPS-Statistics of Penajam Paser Utara*

**Penyunting** / Editor

**BPS Kabupaten Penajam Paser Utara**

*BPS-Statistics of Penajam Paser Utara*

**Gambar Kover** / Cover Design

Seksi Integrasi Pengolahan dan Diseminasi Statistik

*Section of Integration Processing and Statistics Dissemination*

**Ilustrasi Kover** / Cover Illustration

Seksi Integrasi Pengolahan dan Diseminasi Statistik

**Diterbitkan oleh**/Published by:

**©BPS Kabupaten Penajam Paser Utara 2022**

*@BPS-Statistics of Penajam Paser Utara Regency 2022*

**Dicetak oleh**/Printed by

CV. Rajawali Digital Printing and Offset

**Dilarang mengumumkan, mendistribusikan, mengomunikasikan, dan/atau mengandakan sebagian atau seluruh isi buku ini untuk tujuan komersil tanpa izin tertulis dari Badan Pusat Statistik.**

*Prohibited to announce, distribute, communicate, and/or copy part or all of this book for commercial purpose without permission from BPS-Statistics Indonesia.*

**Tim Penyusun/Drafting Team**

**PENAJAM PENAJAM PASER UTARA DALAM ANGKA**  
***Penajam Paser Utara in Figures***  
**2023**

**Penanggung Jawab/Person in Charge:**

Hotbel Purba, SST

**Penyunting/Editor:**

Much. Yusuf, SE

Sanjaya Abdullah Karim

**Penulis Naskah/Manuscript:**

Much. Yusuf, SE

**Tata Letak/ Layout:**

Much. Yusuf, SE

**Infografis/Infographics:**





**KEPALA BPS KABUPATEN PENAJAM PASER UTARA**  
**CHIEF STATISTICIAN OF PENAJAM PASER UTARA REGENCY**



**HOTBEL PURBA, SST**







## KATA PENGANTAR

“Kabupaten Penajam Paser Utara Dalam Angka” adalah publikasi tahunan yang diterbitkan oleh Badan Pusat Statistik Kabupaten Penajam Paser Utara. Publikasi ini menyajikan data secara komprehensif dari berbagai bidang dan ulasan deskriptif tentang hal – hal yang penting dari bidang – bidang yang bersangkutan. Buku ini dimaksudkan untuk memberi gambaran tentang pembangunan di Kabupaten Penajam Paser Utara.

Publikasi tahun 2023, yang merupakan lanjutan dari publikasi tahun sebelumnya, memuat beberapa perubahan dan perbaikan berupa penambahan dan penyederhanaan tabel- tabel. Walaupun demikian, untuk menjaga kontinuitas data, bentuk dan jenis sebagian tabel tetap dipertahankan. Dalam semua tabel telah diusahakan untuk dapat menyajikan data tahun terakhir. Jika data tahun terakhir belum tersedia, beberapa diantaranya disajikan angka sementara yang didasarkan atas dokumen – dokumen yang telah masuk dan atau seri data yang ada.

Publikasi ini dapat terwujud berkat kerjasama dan bantuan dari berbagai pihak, baik instansi pemerintah maupun swasta. Kepada semua pihak yang telah memberikan bantuan, disampaikan penghargaan dan ucapan terima kasih yang sebesar-besarnya.

Untuk perbaikan publikasi ini tanggapan dan saran dari para pemakai sangat diharapkan.

Penajam, Februari 2022  
Kepala Badan Pusat Statistik  
Kabupaten Penajam Paser Utara

**Hotbel Purba, SST**



## **PREFACE**

*“The Penajam Paser Utara in Figures” is one of the BPS Statistics of Penajam Paser Utara Regency publications. This publication is aimed at providing general information on development of Penajam Paser Utara Regency.*

*With the 2023 edition, a number of improvement has been made such as the inclusion of new data and information and simplification of some tables comparability, most of these tables format were retained and updated with more recent data. Where the current data are not yet available from related documents or from its own time series data.*

*This publication has been made possible, thanks to the assistance and contribute of various government institutions and private organizations to all those involved in the preparation of this book, I would like to express mw high appreciation and gratitude.*

*Comments and suggestions to improve the contents of this book are always welcome.*

*Penajam, Februari 2023  
Chief Statistician of  
Penajam Paser Utara Regency*

**Hotbel Purba, SST**

## DAFTAR ISI / CONTENTS

	Halaman Page
Kata Pengantar/ <i>Preface</i> .....	ix
Daftar Isi/ <i>Contents</i> .....	xi
Daftar Tabel/ <i>List of Tables</i> .....	xiii
Daftar Gambar/ <i>List of Figures</i> .....	lv
Daftar Singkatan/ <i>List of Abbreviations</i> .....	lxi
Statistik Kunci/ <i>Key Statistics</i> .....	lxiii
1. Geografi dan Iklim/ <i>Geography and Climate</i> .....	1
2. Pemerintahan/ <i>Government</i> .....	27
3. Penduduk dan Ketenagakerjaan/ <i>Population and Employment</i> .....	89
4. Sosial dan Kesejahteraan Rakyat/ <i>Social and Welfare</i> .....	125
5. Pertanian, Kehutanan, Peternakan, dan Perikanan/ <i>Agriculture, Forestry, Livestock, and Fishery</i> .....	281
6. Pertambangan dan Energi/ <i>Mining and Energy</i> .....	433
7. Pariwisata/ <i>Tourism</i> .....	447
8. Transportasi dan Komunikasi/ <i>Transportation dan Communication</i> .....	463
9. Perbankan, Investasi, Koperasi, dan Harga-Harga/ <i>Banking, Investment, Cooperative, and Prices</i> .....	513
10. Pengeluaran Penduduk/ <i>Population Expenditure</i> .....	567
11. Perdagangan dan Industri/ <i>Trade and Industry</i> .....	589
12. Sistem Neraca Regional/ <i>System of Regional Accounts</i> .....	607
13. Perbandingan Antar Kabupaten/Kota/ <i>Regency/Municipal Comparison</i> .....	655



**BAB**  
CHAPTER  
**1**

# GEOGRAFI & IKLIM

*GEOGRAPHY & CLIMATE*

Luas Wilayah / Area (Km<sup>2</sup>)

Luas Daratan : 3 060,82

Land

Luas Lautan : 272,24

Sea

Jumlah : 3 333,06

Total

Jumlah Pulau : 22

Number of Island



**PENJELASAN TEKNIS****TECHNICAL NOTES**

- |   |   |
|---|---|
| <p>1. Secara astronomis, Kabupaten Penajam Paser Utara terletak antara 116019'30" - 116056'35" Bujur Timur dan antara 940 45'-1410 05' Bujur Timur dan dilalui oleh garis ekuator atau garis khatulistiwa yang terletak pada garis lintang 00</p> | <p>1. <i>Astronomically, Penajam Paser Utara Regency is located between 116019'30" - 116056'35" East Longitude and 45'-1410 05' South latitude, and between 940 45' and 1410 05' East longitude and lies on equator line located at 00 latitude line.</i></p> |
| <p>2. Kabupaten Penajam Paser Utara terdiri dari 4 Kecamatan yaitu :</p> <ol style="list-style-type: none"> <li>1. Kecamatan Babulu</li> <li>2. Kecamatan Waru</li> <li>3. Kecamatan Penajam</li> <li>4. Kecamatan Sepaku</li> </ol>              | <p>2. <i>Penajam Paser Utara Regency has 4 Sub District:</i></p> <ol style="list-style-type: none"> <li>1. <i>Babulu</i></li> <li>2. <i>Waru</i></li> <li>3. <i>Penajam</i></li> <li>4. <i>Sepaku</i></li> </ol>  |
| <p>3. Sungai adalah aliran air yang besar (biasanya buatan alam).</p>   | <p>3. <i>The river is large stream of water (usually made in nature).</i></p>   |
| <p>4. Iklim adalah keadaan hawa (suhu, kelembaban, awan, hujan, dan sinar matahari) pada suatu daerah dalam jangka waktu yang agak lama (30 tahun).</p>   | <p>4. <i>Climate is the state of the weather (temperature, humidity, clouds, rain, and sun) on an area within a longer period of time (30 years).</i></p>   |
| <p>5. Suhu adalah ukuran kuantitatif terhadap temperatur; panas dan dingin, diukur dengan termometer.</p>   | <p>5. <i>Temperature is a quantitative measure of the temperature; hot and cold, measured with a thermometer.</i></p>   |
| <p>6. Kelembaban udara adalah banyaknya uap air yang dikandung oleh udara, dapat diukur dengan hygrometer.</p>  | <p>6. <i>Humidity is the amount of water vapor contained in the air which can be measured with a hygrometer.</i></p>  |
| <p>7. Curah hujan adalah banyaknya hujan yang tercurah (turun)</p>  | <p>7. <i>Rainfall is the amount of rain poured down in an area within a</i></p>   |



di suatu daerah dalam jangka waktu tertentu.

8. Tekanan udara adalah berat udara di atas suatu satuan areal, diukur dengan barometer.

*certain period. 10. Air pressure is the weight of the air above a unit area, measured by a barometer*

8. *Air pressure is the weight of the air above a unit area, measured by a barometer.*

<https://ppukab.bps.go.id>



**ULASAN****DESCRIPTION****GEOGRAFI**

Penajam Paser Utara adalah Kabupaten yang berada di Pulau Kalimantan, tepatnya di provinsi Kalimantan Timur. Dengan luas wilayah sebesar 3 333,06 km<sup>2</sup>, Penajam Paser Utara merupakan Kabupaten/Kota Terkecil Keempat di Provinsi Kalimantan Timur setelah Kota Bontang, Kota Samarinda, dan Kota Balikpapan. Secara astronomis, Penajam Paser Utara terletak antara 116°19'30" dan 116°56'35" bujur timur, dan antara 00°48'29" dan 01°36'37" lintang selatan. Berdasarkan posisi geografisnya, Kabupaten Penajam Paser Utara memiliki batas-batas sebagai berikut: Utara – Kabupaten Kutai Kartanegara; Selatan – Kabupaten Paser dan Selat Makasar; Barat – Kabupaten Paser Dan Kabupaten Kutai Barat; Timur – Kota Balikpapan dan Selat Makassar.

**IKLIM**

Penajam Paser Utara yang beriklim tropis mempunyai musim yang hampir sama dengan wilayah Kalimantan Timur pada umumnya, yaitu adanya musim kemarau dan musim penghujan. Musim kemarau biasanya terjadi pada bulan Mei sampai dengan bulan Oktober, sedang musim penghujan terjadi pada bulan November sampai dengan bulan April. Keadaan ini terus berlangsung setiap tahun yang diselingi dengan musim

**GEOGRAPHY**

*Penajam Paser Utara is a regency on the island of Kalimantan, exactly on Kalimantan Timur Province. With an area of 3 333,06km<sup>2</sup>, Penajam Paser Utara is the fourth smallest regency in Kalimantan Timur Province after Bontang, Samarinda and Balikpapan Municipality. Astronomically, Penajam Paser Utara is located between 116°19'30" and 116°56'35" east longitude, and between 00°48'29" and 01°36'37" south latitude. Based on its geographical position, Penajam Paser Utara has the following boundaries: North – Kutai Kartanegara Regency; South – Paser Regency and Makassar Strait; West – Paser Regency and Kutai Barat Regency; East – Balikpapan Municipality and Makassar Strait.*

**CLIMATE**

*Penajam Paser Utara has a tropical climate. It means that it has the same season as Kalimantan Timur regions in general, specifically the dry season and the rainy season. The dry season usually occurs from May to October, while the rainy season occurs from November to April. This condition continues every year, interspersed with the transitional season in certain months. In the months that are supposed to rain, in reality, there is no rain at all. Or vice*

peralihan pada bulan-bulan tertentu.

Curah tertinggi tahun 2021 ada di Kecamatan Babulu yaitu berjumlah 3071 mm sementara terendah ada di Kecamatan Sepaku yaitu berjumlah 2651 mm. Sedangkan jumlah hari hujan tertinggi berada di Kecamatan Babulu berjumlah 189, sedangkan yang terendah di Kecamatan Waru,

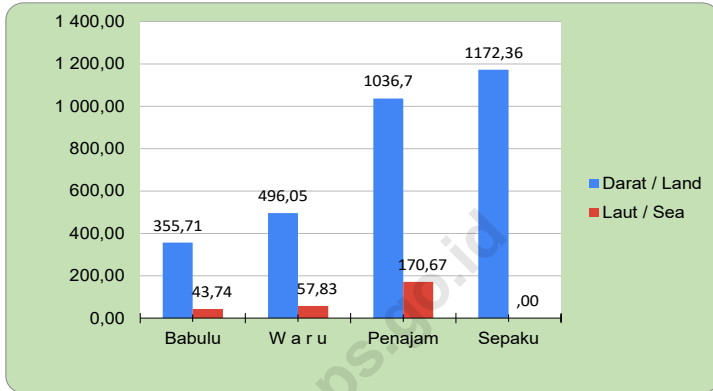
*versa: in the months that are supposed to be drought, it rains with a much longer period.*

*The highest bulk is in Babulu sub District , amounting to 3071 mm, while the lowest is in Sepaku sub District, which is total 2651 mm. Meanwhile, the highest number of rainy days was in Babulu Sub District, 189, while the lowest was in Waru Sub District*

<https://ppukab.bps.go.id>

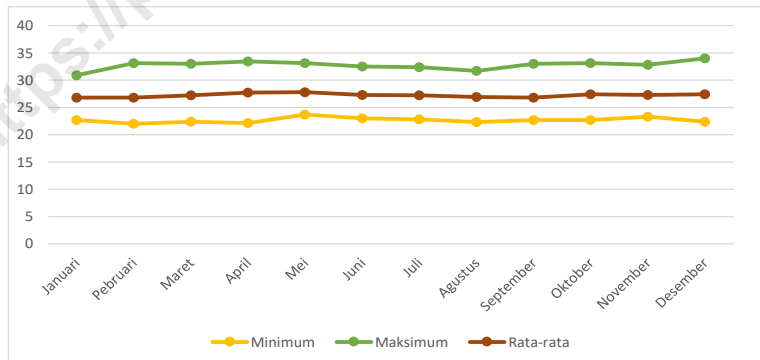


**Gambar 1.1** Luas Daerah Menurut Kecamatan di Kabupaten Penajam Paser Utara 2023  
**Figure** Area by Subdistrict of Penajam Paser Utara Regency, 2023



Sumber : Badan Perencanaan, Penelitian dan Pengembangan Kabupaten Penajam Paser Utara.  
 Source : Planning, Research and Regional Development Board of Penajam Paser Utara Regency

**Gambar 1.2.** Pengamatan Unsur Iklim di Stasiun Pengamatan Badan Meteorologi Klimatologi dan Geofisika (BMKG) di Kabupaten Penajam Paser Utara, 2023 (Milimeter)  
**Figure** Number of Rainfall in Selected Station by Sub District 2023 (Milli Meter)



Sumber : Stasiun Meteorologi Kelas I Sultan Aji Muhammad Sulaiman Balikpapan  
 Source



## 1.1 KEADAAN GEOGRAFI / GEOGRAPHY CONDITION

**Tabel** 1.1.1 **Luas Daerah dan Jumlah Pulau Menurut Kecamatan di Kabupaten Penajam Paser Utara, 2022**  
**Table** 1.1.1 **Total Area and Number of Islands by Subdistrict in Penajam Paser Utara Regency, 2022**

<b>Kecamatan</b> <b>Subdistrict</b>	<b>Ibukota Kecamatan</b> <b>Capital of Subdistrict</b>	<b>Luas<sup>1</sup> (Km<sup>2</sup>)</b> <b>Total Area<sup>1</sup> (square.km)</b>
(1)	(2)	(3)
1. Babulu	Desa Babulu Darat	16,66
2. Waru	Kelurahan Waru	553,88
3. Penajam	Kelurahan Nipah Nipah	1 207,37
4. Sepaku	Kelurahan Tengin Baru	1,172.36
<b>Penajam Paser Utara</b>	<b>Kecamatan Penajam</b>	<b>3 333,06</b>

Sumber : Badan Perencanaan, Penelitian dan Pengembangan Kabupaten Penajam Paser Utara.

Source : *Planning, Research and Regional Development Board of Penajam Paser Utara Regency*



Lanjutan Tabel / *Continued Table 1.1.1*

<b>Kecamatan</b> <b>Subdistrict</b>	<b>Persentase terhadap Luas Kabupaten</b> <b>Percentage to Regencyt Area</b>	<b>Jumlah Pulau<sup>2</sup></b> <b>Number of Islands<sup>2</sup></b>
(1)	(4)	(5)
1. Babulu	11.98	-
2. Waru	16.62	-
3. Penajam	36.22	6
4. Sepaku	35.17	16
<b>Penajam Paser Utara</b>	<b>100.00</b>	<b>22</b>

Sumber : Badan Perencanaan, Penelitian dan Pengembangan Kabupaten Penajam Paser Utara.

Source : *Planning, Research and Regional Development Board of Penajam Paser Utara Regency*

**Tabel** 1.1.2 **Ketinggian Wilayah dan Jarak ke Ibukota Kabupaten**  
**Table** 1.1.2 **Menurut Kecamatan di Kabupaten Penajam Paser Utara, 2022**  
***Altitude and Distance to the Capital of Regency by Subdistrict***  
***In Penajam Paser Utara Regency, 2022***

Kecamatan <i>Subdistrict</i>	Tinggi Wilayah (mdpl) <i>Altitude ( m as l)</i>	Jarak ke Ibukota (Km) <i>Distance to the Capital (Km)</i>
(1)	(2)	(4)
1. Babulu	0 - 250	48
2. Waru	0 - 250	25
3. Penajam	> 500	-
4. Sepaku	> 500	84

Sumber : Badan Perencanaan, Penelitian dan Pengembangan Kabupaten Penajam Paser Utara.

Source : *Planning, Research and Regional Development Board of Penajam Paser Utara Regency*

**Tabel** 1.1.3 **Letak, Batas dan Luas Kabupaten Penajam Paser Utara, 2022**  
**Table** *Location, Border and Area of Penajam Paser Utara Regency, 2022*

Letak / Batas / Luas	Keterangan
<b>1 Letak Location</b>	
Antara / Between	00°48'29" - 01°36'37" Lintang Selatan / South Latitude 116°19'30" - 116°56'35" Bujur Timur / East Longitude
<b>2 Batas / Border</b>	
Utara / North	Kabupaten Kutai Kartanegara <i>Kutai Kartanegara Regency</i>
Timur / East	Kota Balikpapan dan Selat Makasar <i>Balikpapan Municipality and Makasar Strait</i>
Selatan / South	Kabupaten Paser dan Selat Makasar <i>Paser Regency and Makasar Strait</i>
Barat / West	Kabupaten Paser Dan Kabupaten Kutai Barat <i>Paser Regency and Kutai Barat Regency</i>
<b>3 Luas / Area</b>	3 333,06 Km <sup>2</sup>

Sumber : Badan Perencanaan, Penelitian dan Pengembangan Kabupaten Penajam Paser Utara.

Source : *Planning, Research and Regional Development Board of Penajam Paser Utara Regency*

**Tabel** 1.1.4 **Koordinat Universal Transverse Mercator (UTM) dan Koordinat Geografi Ibukota Kecamatan di Kabupaten Penajam Paser Utara, 2022**  
**Universal Transverse Mercator Coordinate and Geographic Coordinate Position of Subdistrict Capital in Penajam Paser Utara Regency, 2022**

Kecamatan Subdistrict	Koordinat UTM (meter) UTM Coordinate (meter)	
	Timur East	Utara North
(1)	(2)	(3)
1. Babulu	116°27'40.54"	01°30'00"
2. Waru	116°37'01.62"	01°23'22.7"
3. Penajam	116°46'06.49"	01°15'27.57"
4. Sepaku	116°49'21.01"	01°54'43.78"

Bersambung / Continued .....

Lanjutan Tabel / Continued Table 1.1.4

Kecamatan Subdistrict	Koordinat Geografi (meter)	
	Geografi Coordinate (meter)	
	Bujur Timur East Longitude	Lintang Utara North Latitude
(1)	(4)	(5)
1. Babulu	438514	9.833.551
2. Waru	457246	9.846.409
3. Penajam	470410	9.856.009
4. Sepaku	479601	9.899.140

Sumber : Badan Perencanaan, Penelitian dan Pengembangan Kabupaten Penajam Paser Utara.

Source : Planning, Research and Regional Development Board of Penajam Paser Utara Regency

**Tabel** 1.1.5 **Luas Wilayah Menurut Kecamatan di Kabupaten Penajam Paser Utara, 2022**  
**Table** 1.1.5 **Area by Subdistrict of Penajam Paser Utara Regency, 2022**

Kecamatan Subdistrict	Luas Wilayah / Area (Km <sup>2</sup> )		Jumlah	Persentase
	Darat Land	Laut Sea	Total (Km <sup>2</sup> )	Percentage (%)
(1)	(2)	(3)	(4)	(5)
1. Babulu	355,71	43,74	399,45	11,98
2. Waru	496,05	57,83	553,88	16,62
3. Penajam	1 036,70	170,67	1 207,37	36,22
4. Sepaku	1 172,36	-	1 172,36	35,17
<b>Penajam Paser Utara</b>	<b>3 060,82</b>	<b>272,24</b>	<b>3 333,06</b>	<b>100,00</b>

Sumber : Badan Perencanaan, Penelitian dan Pengembangan Kabupaten Penajam Paser Utara.

Source : Planning, Research and Regional Development Board of Penajam Paser Utara Regency

**Tabel** 1.1.6 **Nama - Nama Sungai Menurut Kecamatan, di Kabupaten Penajam Paser Utara, 2022**  
**Table** 1.1.6 **Rivers by Subdistrict, of Penajam Paser Utara Regency, 2022**

Kecamatan <i>Subdistrict</i>	Nama Sungai <i>River's Name</i>
(1)	(2)
1 Babulu	1 Sungai Ambalut (Ambalini) 2 Sungai Labangka Satu 3 Sungai Terjun 4 Sungai Sarangalang 5 Sungai Rintik 6 Sungai Babulu 7 Sungai Sembilang 8 Sungai Sebakung 9 Sungai Masappa 10 Sungai Labangka Dua
2 Waru	1 Sungai Muan 2 Sungai Limaukembang 3 Sungai Api-api Besar 4 Sungai Api-api Kecil 5 Sungai Serungsangbanjai 6 Sungai Tunan

Bersambung / *Continued* .....

Lanjutan Tabel / *Continued Table* 1.1.6

Kecamatan <i>Subdistrict</i>	Nama Sungai <i>River's Name</i>
(1)	(2)
3 Penajam	1 Sungai Riko 2 Sungai Kernaen 3 Sungai Saloloang 4 Sungai Sesumpu 5 Sungai Gunung Hantu 6 Sungai Nenang Besar 7 Sungai Nenang Kecil 8 Sungai Gersik Besar 9 Sungai Gersik Kecil 10 Sungai Serungsang 11 Sungai Lentup 12 Sungai Slimbung 13 Sungai Lembotolang 14 Sungai Lemboterusan 15 Sungai Lembo

Bersambung / *Continued* .....



Lanjutan Tabel / Continued Table 1.1.6

Kecamatan <i>Subdistrict</i>	Nama Sungai <i>River's Name</i>
(1)	(2)
3 Penajam	16 Sungai Sepan
	17 Sungai Lawai (Lawe-Lawe)
	18 Sungai Dusan Kecil
	19 Sungai Wan
	20 Sungai Marambalo
	21 Sungai Separe Tengah
	22 Sungai Separe Ulu
	23 Sungai Separe Ilir
4 Sepaku	24 Sungai Rikomate
	1 Sungai Manjir
	2 Sungai Seluang
	3 Sungai Selamayu
	4 Sungai Trunen
	5 Sungai Tengin
	6 Sungai Semuntai
	7 Sungai Baruang
	8 Sungai Pemaluan
	9 Sungai Selongkuik
10 Sungai Telemow	

Bersambung / Continued .....

Lanjutan Tabel / *Continued Table 1.1.6*

Kecamatan <i>Subdistrict</i>	Nama Sungai <i>River's Name</i>
(1)	(2)
4 Sepaku	11 Sungai Miyangau 12 Sungai Sepaku 13 Sungai Bugis (Bukit) 14 Sungai Maridan 15 Sungai Juno 16 Sungai Sapipanggung 17 Sungai Ananggambus 18 Sungai Seluang 19 Sungai Beruang 20 Sungai Kemantis 21 Sungai Sejaung 22 Sungai Sangai 23 Sungai Mangkuliu 24 Sungai Tempadung

Sumber : Badan Perencanaan, Penelitian dan Pengembangan Kabupaten Penajam Paser Utara.

Source : *Planning, Research and Regional Development Board of Penajam Paser Utara Regency*

**Tabel** 1.1.7 **Nama - Nama dan Luas Waduk**  
**Table** di Kabupaten Penajam Paser Utara, 2022  
*Locatioan and Large Reservoir Area*  
*Of Penajam Paser Utara Regency, 2022*

Kecamatan Subdistrict	Nama Waduk Name of Reservoir Area	Luas (Ha) Large (Ha)
(1)	(2)	(3)
1. Babulu	Waduk Babulu Darat	27,94
2. Waru	Bendungan Lawe - lawe	233,21
	Dam Korindo	8,01
3. Penajam	Bendunagn Waru	8,01
4. Sepaku	Waduk PT ITCI	11,83
	Waduk PT ITCI	76,44
	Waduk PT ITCI	14,93
	Waduk Trunen	10,13

Sumber : Badan Perencanaan, Penelitian dan Pengembangan Kabupaten Penajam Paser Utara.

Source : Planning, Research and Regional Development Board of Penajam Paser Utara Regency

## 1.2 KEADAAN IKLIM / CLIMATE CONDITION

**Tabel** 1.2.1 **Jumlah Curah Hujan Menurut Pos Pengamatan di Kabupaten Penajam Paser Utara Dirinci Per Bulan (mm), 2022**  
**Number of Rainfall in Selected Station by Month (Milli Meter), of Penajam Paser Utara Regency, 2022**

Bulan Month	Kecamatan / Subdistrict			
	Babulu	Waru	Penajam	Sepaku
(1)	(2)	(3)	(4)	(5)
1 Januari	428	370	310	212
2 Februari	445	281	224	205
3 Maret	280	199	190	351
4 April	161	282	152	279
5 Mei	239	143	166	144
6 Juni	312	231	240	303
7 Juli	138	215	230	206
8 Agustus	167	252	233	283
9 September	142	270	235	347
10 Oktober	339	279	144	364
11 Nopember	287	248	276	262
12 Desember	250	198	286	196
<b>Jumlah 2022</b>	<b>3 188</b>	<b>2 968</b>	<b>2 686</b>	<b>3 152</b>
<b>Total 2021</b>	<b>3 388</b>	<b>3 186</b>	<b>2 895</b>	<b>2 727</b>
<b>2020</b>	<b>3 071</b>	<b>2 792</b>	<b>2 912</b>	<b>2 651</b>
<b>2019</b>	<b>2 263</b>	<b>1 096</b>	<b>1 443</b>	<b>2 263</b>

Sumber / : Sepinggan Stasiun Meteorologi Kelas I Sultan Aji Muhammad Sulaiman  
 Source : Sepinggan / Meteorological Station Class I of Sultan Aji Muhammad Sulaiman at Sepinggan Balikpapan

**Tabel** 1.2.2 **Banyaknya Hari Hujan Menurut Pos Pengamatan di Kabupaten Penajam Paser Utara, dirinci Per Bulan, 2022**  
**Number of Rain Days at Selected Station by Month of Penajam Paser Utara Regency, 2022**

Bulan Month	Kecamatan / Subdistrict			
	Babulu	Waru	Penajam	Sepaku
(1)	(2)	(3)	(4)	(5)
1 Januari	21	14	16	22
2 Februari	15	14	17	17
3 Maret	18	15	18	15
4 April	13	13	16	16
5 Mei	12	8	10	17
6 Juni	15	12	14	17
7 Juli	11	12	15	18
8 Agustus	15	16	19	22
9 September	10	13	18	19
10 Oktober	18	18	17	20
11 Nopember	16	12	15	20
12 Desember	16	10	18	20
<b>Rata - rata 2022</b>	<b>15</b>	<b>13</b>	<b>16</b>	<b>19</b>
<b>Average 2021</b>	<b>16</b>	<b>13</b>	<b>16</b>	<b>19</b>
<b>2020</b>	<b>16</b>	<b>11</b>	<b>13</b>	<b>15</b>

Sumber / : Sepinggian Stasiun Meteorologi Kelas I Sultan Aji Muhammad Sulaiman  
 Source Balikpapan / Meteorological Station Class I of Sultan Aji Muhammad Sulaiman at Sepinggian Balikpapan

**Tabel 1.2.3** Pengamatan Unsur Iklim di Stasiun Pengamatan Badan Meteorologi, Klimatologi, dan Geofisika (BMKG) di Kabupaten Penajam Paser Utara, 2022  
*Observation of Climate Elements at Meteorological, Climatological, and Geophysical Agency (BMKG) Monitoring Station in Penajam Paser Utara Regency, 2022*

Bulan Month	Suhu Udara (oC) Air Temperature			Rata-rata Kelembaban (%)
	Minimum	Maksimum	Rata-rata	Average of
	Minimum	Maximum	Average	Humidity
	(1)	(2)	(3)	(4)
1 Januari	22,7	30,9	26,8	84
2 Pebruari	22,0	33,1	26,8	83
3 Maret	22,4	33,0	27,2	84
4 April	22,1	33,4	27,7	82
5 Mei	23,7	33,1	27,8	82
6 Juni	23,0	32,5	27,3	83
7 Juli	22,8	32,4	27,2	84
8 Agustus	22,3	31,7	26,9	85
9 September	22,7	33,0	26,8	86
10 Oktober	22,7	33,1	27,4	83
11 November	23,3	32,8	27,3	83
12 Desember	22,4	34,0	27,4	82
<b>Jumlah 2022</b>	<b>32,8</b>	<b>27,2</b>	<b>22,7</b>	<b>83</b>
<b>2021</b>	<b>22,8</b>	<b>32,7</b>	<b>27,3</b>	<b>85</b>
<b>2020</b>	<b>33,1</b>	<b>22,9</b>	<b>27,4</b>	<b>88</b>

Sumber / : Sepinggian Stasiun Meteorologi Kelas I Sultan Aji Muhammad Sulaiman  
Source : Balikpapan / *Meteorological Station Class I of Sultan Aji Muhammad Sulaiman at Sepinggian Balikpapan*

**Tabel 1.2.4** Rata-Rata Tekanan Udara, Kecepatan Angin dan Penyinaran Matahari Menurut Bulan di Kabupaten Penajam Paser Utara, 2022  
*Average Atmospheric Pressure, Wind Velocity and Duration of Sunshine by Month in Penajam Paser Utara Regency, 2022*

Bulan Month	Tekanan Udara (mb) Air Pressure			Rata - rata Kecepatan Angin / Knot
	Minimum	Maksimum	Rata-rata	Average of
	Minimum	Maximum	Average	Wind Speed
	(1)	(2)	(3)	(4)
1 Januari	1 007,9	1 012,6	1 010,7	2
2 Pebruari	1 007,5	1 012,7	1 010,0	3
3 Maret	1 007,9	1 012,4	1 009,7	3
4 April	1 007,7	1 012,1	1 009,7	3
5 Mei	1 007,7	1 012,4	1 009,9	3
6 Juni	1 007,7	1 011,5	1 010,0	3
7 Juli	1 007,5	1 011,3	1 009,5	3
8 Agustus	1 008,7	1 011,3	1 010,1	3
9 September	1 008,0	1 013,4	1 011,0	3
10 Oktober	1 007,8	1 012,9	1 010,4	3
11 November	1 007,6	1 012,4	1 010,6	2
12 Desember	1 006,4	1 012,4	1 009,4	2
<b>Jumlah 2022</b>	<b>1 007,7</b>	<b>1 012,3</b>	<b>1 010,1</b>	<b>3</b>
<b>Total 2021</b>	<b>1 007,8</b>	<b>1 012,8</b>	<b>1 010,3</b>	<b>3</b>
<b>2020</b>	<b>1 012,9</b>	<b>1 008,6</b>	<b>1 010,7</b>	<b>4</b>

Sumber / : Sepinggian Stasiun Meteorologi Kelas I Sultan Aji Muhammad Sulaiman

Source : Balikpapan / Meteorological Station Class I of Sultan Aji Muhammad Sulaiman at Sepinggian Balikpapan

# PEMERINTAHAN

## GOVERNMENT

Jumlah PNS Menurut Jabatan dan Jenis Kelamin, 2022  
*Number of Civil Servants by Occupation and Sex, 2022*

	Laki-Laki	Perempuan	
<b>818</b>	Fungsional Tertentu <i>Specific Functional</i>	Fungsional Tertentu <i>Specific Functional</i>	<b>1493</b>
<b>495</b>	Fungsional Umum <i>General Functional</i>	Fungsional Umum <i>General Functional</i>	<b>338</b>
<b>270</b>	Struktural <i>Structural</i>	Struktural <i>Structural</i>	<b>148</b>





**PENJELASAN TEKNIS****TECHNICAL NOTES**

1. Anggota Dewan Perwakilan Rakyat Daerah (DPRD) dipilih melalui pemilihan umum (pemilu) dan dilantik dalam masa jabatan lima tahun.
  2. Pemerintah Daerah di Indonesia adalah penyelenggara pemerintahan daerah menurut asas otonomi dan tugas pembantuan dengan prinsip otonomi seluas-luasnya dalam sistem dan prinsip Negara Kesatuan Republik Indonesia sebagaimana dimaksud dalam Undang-Undang Dasar 1945 Pemerintah daerah adalah Gubernur, Bupati, atau Walikota, dan Perangkat Daerah sebagai unsur penyelenggara pemerintahan daerah.
  3. Negara Kesatuan Republik Indonesia dibagi atas daerahdaerah provinsi. Daerah provinsi itu dibagi lagi atas daerah kabupaten dan daerah kota. Setiap daerah provinsi, daerah kabupaten, dan daerah kota mempunyai pemerintahan daerah yang diatur dengan undang-undang.
  4. Partai Politik adalah organisasi politik yang dibentuk oleh sekelompok warga negara republik indonesia secara sukarela atas dasar persamaan
1. *Regional House of Representatives (DPRD) members are elected through a general election and appointed for a five-years membership.*
  2. *Local Government in Indonesia is the regional administration in accordance with the principle of autonomy and duty of assistance with the principle of broad autonomy within the system and the principles of the Republic of Indonesia as stipulated in the Constitution of 1945 The local government is the governor, regent or mayor, and the Region as an element of the regional administration.*
  3. *Unitary Republic of Indonesia is divided into areas of the province. The area was divided over the province of the districts and areas of the city. Each provincial, district, and local government areas of the city have regulated by law.*
  4. *Political Party is a political organization formed by a group of indonesian citizens voluntarily on thebasisofequalitywillandidealsto fightfortheinterestsofitsmembers,*

kehendak dan cita-cita untuk memperjuangkan kepentingan anggota, masyarakat, bangsa, dan negara melalui pemilihan umum.

*the community, the nation, and the country through elections.*

5. Fraksi adalah kelompok dalam badan legislatif yang terdiri atas beberapa anggota yang mempunyai visi yang sama.

5. *Fraction is a group in legislative consist of several members which have same vision.*

6. Pegawai negeri sipil (PNS) merupakan unsur pemerintahan yang menjalankan tugas dan fungsi sebagai pelayan masyarakat dan menjalankan kegiatan operasional/ rutin tata pemerintahan.

6. *Civil servants is an element of government who have duties and functions as public servants and operational activities/ routine governance*

<https://ppukab.bps.go.id>

<https://ppukab.bps.go.id>

**ULASAN****DESCRIPTION****WILAYAH ADMINISTRASI**

Seiring dengan perkembangan dan pemekaran wilayah, Penajam Paser Utara kini dibagi menjadi 4 Kecamatan. Empat Kecamatan tersebut adalah Babulu dengan ibukota Babulu Darat, Waru dengan ibukota Waru, Penajam dengan ibukota Nipah Nipah, Sepaku dengan ibukota Tengin Baru. Dari empat kecamatan tersebut, terdapat 54 desa/kelurahan di Penajam Paser Utara. Wilayah dengan desa/kelurahan terbanyak adalah Penajam, memiliki 23 desa/kelurahan. Sedangkan wilayah dengan desa/kelurahan paling sedikit adalah Waru dengan 4 desa/kelurahan.

**DEWAN PERWAKILAN RAKYAT DAERAH**

Jumlah anggota DPRD Kabupaten Penajam Paser Utara pada tahun 2022 adalah 25 orang. Dari jumlah tersebut, 24 orang berjenis kelamin laki-laki dan 1 orang berjenis kelamin perempuan. Berdasarkan partai asal, partai politik dengan anggota terbanyak di DPRD Kabupaten Penajam Paser Utara adalah Partai Gerindra sebanyak 6 orang.

**PEGAWAI NEGERI SIPIL**

Jumlah Pegawai Negeri Sipil (PNS) di lingkungan Pemerintah Kabupaten Penajam Paser Utara pada tahun 2022 berjumlah sebanyak 3562 orang. Berdasarkan jenis kelamin, terdapat

**ADMINISTRATION AREA**

*Along with the development and increase of subdivision of the region, Penajam Paser Utara is now divided into 4 (four) subdistricts. The four subdistricts are Babulu with Babulu Darat capital, Waru with Waru capital, Penajam with Nipah Nipah capital, Sepaku with Tengin Baru capital. Of the four subdistricts, there are 54 villages in Penajam Paser Utara. The area with the highest number of villages is Penajam with 23 villages. While the subdistrict with the least number of villages is Waru with 4 villages.*

**REGIONAL HOUSE OF REPRESENTATIVES**

*The number of members of the Regional House of Representatives of , Penajam Paser Utara Regency in 2022 is 25 people. Of these, 24 people were male and 1 were female. Based on the origin party, the political party with the most members in the Regional House of Representatives of Penajam Paser Utara Regency is the Partai Gerindra of 6 people.*

**CIVIL SERVANT**

*The number of Civil Servants (PNS) in the Penajam Paser Utara Regency Government in 2022 amounted to 3562 people. Based on gender, there are fewer male civil servants than female,*

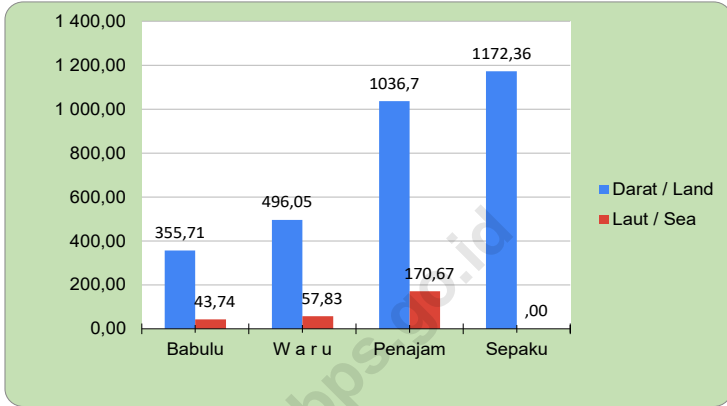
lebih sedikit PNS berjenis kelamin laki-laki daripada perempuan, dengan 1586 laki-laki dan 1864 perempuan. Sementara itu, jika ditinjau berdasarkan golongan kepangkatan, PNS di lingkungan Pemerintah Kabupaten Penajam Paser Utara pada tahun 2021 paling banyak berada pada golongan III, yang berjumlah 2188 orang. Berdasarkan kelompok usia terbanyak berada di kelompok 36-40 tahun yaitu sebesar 794 pegawai

*with 1567 males and 1864 females. Meanwhile, if viewed based on rank groups, civil servants in the North Penajam Paser Regency Government in 2021 were mostly in group III, which amounted to 2188 people. Based on the age group, the most are in the 36-40 year old group, which is 794 employees*

<https://ppukab.bps.go.id>

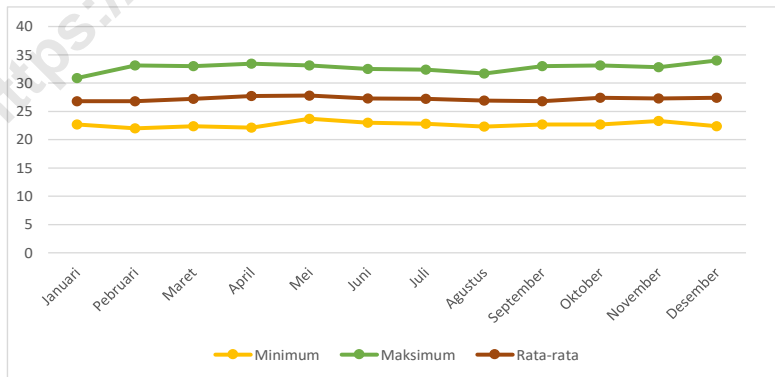


**Gambar 1.1** Luas Daerah Menurut Kecamatan di Kabupaten Penajam Paser Utara 2023  
**Figure** Area by Subdistrict of Penajam Paser Utara Regency, 2023



Sumber : Badan Perencanaan, Penelitian dan Pengembangan Kabupaten Penajam Paser Utara.  
 Source : Planning, Research and Regional Development Board of Penajam Paser Utara Regency

**Gambar 1.2.** Pengamatan Unsur Iklim di Stasiun Pengamatan  
**Figure** Badan Meteorologi Klimatologi dan Geofisika (BMKG) di Kabupaten Penajam Paser Utara, 2023 (Milimeter)  
 Number of Rainfall in Selected Station by Sub District 2023 (Milli Meter)



Sumber : Stasiun Meteorologi Kelas I Sultan Aji Muhammad Sulaiman Balikpapan  
 Source :





## 2.1 WILAYAH ADMINISTRATIF / ADMINISTRATIVE AREA

**Tabel 2.1.1 Jumlah Desa /Kelurahan Menurut Kecamatan di Kabupaten Penajam Paser Utara 2018 -2022**  
**Number of Villages /Kelurahan of Penajam Paser Utara Regency by Subdistrict 2018 - 2022**

Kecamatan Subdistrict	Tahun/ Years				
	2018	2019	2020	2021	2022
(1)	(4)	(5)	(6)	(6)	(7)
1.Babulu	12	12	12	12	12
2. Waru	4	4	4	4	4
3. Penajam	23	23	23	23	23
4. Sepaku	15	15	15	15	15
<b>Penajam Paser Utara</b>	<b>54</b>	<b>54</b>	<b>54</b>	<b>54</b>	<b>54</b>

Sumber : Dinas Pemberdayaan Masyarakat Desa Kabupaten Penajam Paser Utara

Source : Society and Village Empowerment Service of Penajam Paser Utara Regency

**Tabel 2.1.2** Nama - Nama Ibukota Kecamatan dan Banyaknya Kelurahan/Desa dan UPT Menurut Kecamatan di Kabupaten Penajam Paser Utara 2022  
**List of Subdistrict Capital and Number of Villages/Village and Transmigration Unit by Subdistrict in Penajam Paser Utara Regency 2022**

Kecamatan Subdistrict	Ibukota Capital	Kelurahan Villages	Desa Village	Jumlah Desa dan Kelurahan Number Villages Village	Lingkungan Environment
(1)	(2)	(3)	(4)	(5)	(6)
1. Babulu	Babulu Darat	-	12	12	-
2. Waru	Waru	1	3	4	-
3. Penajam	Nipah Nipah	19	4	23	-
4. Sepaku	Tengin Baru	4	11	15	-
<b>Jumlah 2022</b>		<b>24</b>	<b>30</b>	<b>54</b>	<b>-</b>
<b>Total 2021</b>		<b>24</b>	<b>30</b>	<b>54</b>	<b>-</b>
<b>2020</b>		<b>24</b>	<b>30</b>	<b>54</b>	<b>-</b>
<b>2019</b>		<b>24</b>	<b>30</b>	<b>54</b>	<b>-</b>
<b>2018</b>		<b>24</b>	<b>30</b>	<b>54</b>	<b>-</b>

Sumber : Dinas Pemberdayaan Masyarakat Desa Kabupaten Penajam Paser Utara

Source : Society and Village Empowerment Service of Penajam Paser Utara Regency

Lanjutan Tabel / *Continued Table 2.1.2*

Kecamatan <i>Subdistrict</i>	Dusun <i>Hamlet</i>	RW / RK <i>Citizens Association</i>	RT <i>Neighborhood Association</i>
(1)	(7)	(8)	(9)
1. Babulu	39	-	197
2. Waru	7	-	65
3. Penajam	9	-	247
4. Sepaku	35	-	212
<b>Jumlah 2022</b>	<b>90</b>	<b>-</b>	<b>721</b>
<b>Total 2021</b>	<b>90</b>	<b>-</b>	<b>721</b>
<b>2020</b>	<b>90</b>	<b>-</b>	<b>721</b>
<b>2019</b>	<b>90</b>	<b>-</b>	<b>718</b>
<b>2018</b>	<b>...</b>	<b>-</b>	<b>718</b>

Sumber : Dinas Pemberdayaan Masyarakat Desa Kabupaten Penajam Paser Utara

Source : *Society and Village Empowerment Service of Penajam Paser Utara Regency*

## 2.2 DEWAN PERWAKILAN RAKYAT DAERAH / REGIONAL HOUSE OF REPRESENTATIVE

**Tabel** 2.2.1 Jumlah Anggota Dewan Perwakilan Rakyat Daerah Menurut Partai Politik dan Jenis Kelamin di Kabupaten Penajam Paser Utara 2022  
*Number of Regional House of Representative's Members by Political Parties and Sex in Penajam Paser Utara Regency 2022*

Partai Politik <i>Political Parties</i>	Laki-Laki <i>Male</i>	Perempuan <i>Female</i>	Jumlah <i>Total</i>
(1)	(2)	(3)	(4)
1. Fraksi Partai Golkar	4	-	4
2. Fraksi PDI Perjuangan	4	-	4
3. Fraksi Gabungan	4	-	4
4. Fraksi Partai Demokrat	4	-	4
5. Fraksi Partai Gerindra	5	1	6
6. Fraksi PKS	3	-	3
<b>Jumlah / Total 2022</b>	<b>24</b>	<b>1</b>	<b>25</b>
<b>2021</b>	<b>24</b>	<b>1</b>	<b>25</b>
<b>2020</b>	<b>24</b>	<b>1</b>	<b>25</b>
<b>2019</b>	<b>24</b>	<b>1</b>	<b>25</b>
<b>2018</b>	<b>22</b>	<b>3</b>	<b>25</b>

Sumber : Sekretariat DPRD Kabupaten Penajam Paser Utara

Source : *Secretariat of the Legislative Council Penajam Paser Utara Regency*

**Tabel 2.2.2** Komposisi Personalia Pimpinan dan Keanggotaan Fraksi – Fraksi Di DPRD Kabupaten Penajam Paser Utara 2022  
*Competition of Leader Personality and The Members of Fractions of Local Legislatif Council of Penajam Paser Utara Regency 2022*

Fraksi Fraction	Jabatan Position	Nama-nama Anggota Name of Members
(1)	(2)	(3)
<b>1. Partai Golkar</b>	<b>Ketua</b>	<b>1. Sakka S.</b>
	Sekretaris	2. H. Andi Iskandar Hamala
	Bendahara	3. H. Muh. Yusup SH MM
	Anggota	4. H. Muhammad Arif Albar
<b>2. PDI Perjuangan</b>	<b>Ketua</b>	<b>1. Muhammad Taufiq Yohansyah</b>
	Sekretaris	2. H. Sudirman S.Sos
	Bendahara	3. Syamsudin
	Anggota	4. Hartono Basuki S.Pd.I MM
<b>3. Amanat Bulan Bintang</b>	<b>Ketua</b>	<b>1. Zaenal Arifin S.Pd</b>
	Sekretaris	2. H. Syamsudin Alie S.Sos
	Anggota	3. H. Rusbani S.Sos MM
	Anggota	4. Hasri Sahri ST
<b>4. Partai Demokrat</b>	<b>Ketua</b>	<b>1. Syarifuddin H. R.</b>
	Sekretaris	2. Muhammad Bijak Ilhamdani
	Anggota	3. H Jhonn Kenedi S.Sos
	Anggota	4. H. Syahrudin M. Noor SE

Bersambung

Lanjutan Tabel / *Continued Table* : 2.2.2

Fraksi <i>Fraction</i>	Jabatan <i>Position</i>	Nama-nama Anggota <i>Name of Members</i>
(1)	(2)	(3)
<b>5. Partai Gerindra</b>	<b>Ketua</b>	<b>1. Sujiati</b>
	Sekretaris	2. Irawan Heru Suryanto S.Pd
	Bendahara	3. Adla Dewata
	Anggota	4. Raup Muin
	Anggota	5. Abd. Rahman Wahid S.Pd
	Anggota	6. Adjie Noval Endyar
<b>6. PKS</b>	<b>Ketua</b>	<b>1. Dr. Wakidi MA</b>
	Sekretaris	2. Thohiron S.Pd. I
	Bendahara	3. Sariman S.Pd.I

Sumber : Sekretariat DPRD Kabupaten Penajam Paser Utara

Source : *Secretariat of the Legislative Council Penajam Paser Utara Regency*

**Tabel 2.2.3** **Komposisi Personalia Pimpinan dan Keanggotaan Komisi - Komisi pada DPRD Kabupaten Penajam Paser Utara 2022**  
**Composition of Leader Personality and The Members of Commission of Local Legislatif Council of Penajam Paser Utara Regency 2022**

<b>Komisi</b> <i>Commission</i>	<b>Jabatan</b> <i>Position</i>	<b>Nama-nama Anggota</b> <i>Name of Members</i>
(1)	(2)	(3)
<b>KOMISI I</b> Pemerintahan dan Hukum	<b>Ketua</b>	<b>H. Muh. Yusup SH MM</b>
	Wakil Ketua	Irawan Heru Suryanto S.Pd
	Sekretaris	Sariman S.Pd.I
	Anggota	1. Muhammad Bijak Ilhamdani 2. Abd. Rahmad Wahid S.Pd 3. Syamsudin 4. Hasri Sahri ST
<b>KOMISI II</b> Perkenonomian dan Kesjahteraan Rakyat	<b>Ketua</b>	<b>Dr. Wakidi MA</b>
	Wakil Ketua	H. Syamsudin Alie S.Sos
	Sekretaris	Sujiati
	Anggota	1. H. Andi Iskandar Hamala S.Sos 2. Syarifuddin H. R. 3. Muhammad Taufiq Yohansyah 4. H. Muhammad Arif Albar

Bersambung



Lanjutan Tabel / *Continued Table* : 2.2.3

<b>Komisi</b> <b>Commission</b>	<b>Jabatan</b> <b>Position</b>	<b>Nama-nama Anggota</b> <b>Name of Members</b>
(1)	(2)	(3)
<b>KOMISI III</b> Pembangunan dan Keuangan	<b>Ketua</b> Wakil Ketua Sekretaris Anggota	<b>H. Rusbani S.Sos MM</b> Adla Dewata Muhammad Bijak Ilhamdani 1. Adla Dewata 2. Adjie Noval Endyar 3. H. Sudirman S.Sos 4. Sakka S. 5. Zaenal Arifin S.Pd

Sumber : Sekretariat DPRD Kabupaten Penajam Paser Utara

Source : *Secretariat of the Legislative Council Penajam Paser Utara Regency*

**Tabel 2.2.4** Banyaknya Peraturan Daerah Surat Keputusan DPRD dan Surat Keputusan Pimpinan DPRD Kabupaten Penajam Paser Utara 2022  
*Number of Regional Acts Representative Decisions and Chairman Representative Decisions of Penajam Paser Utara Regency 2022*

<b>Bulan</b> <i>Month</i>	<b>Peraturan Daerah</b> <i>Regional Acts</i>	<b>SK DPRD</b> <i>Representative Decision</i>	<b>SK Pimpinan DPRD</b> <i>Chairman Decision</i>
(1)	(2)	(3)	(4)
1. Januari	-	-	-
2. Februari	-	-	-
3. Maret	10	2	1
4. April	-	1	-
5. Mei	-	-	-
6. Juni	-	-	-
7. Juli	1	8	-
8. Agustus	-	2	1
9. September	1	1	-
10. Oktober	-	-	-
11. November	1	4	1
12. Desember	-	-	1
<b>Jumlah</b>	<b>2022</b>	<b>13</b>	<b>4</b>
<b>Total</b>	<b>2021</b>	<b>6</b>	<b>3</b>
	<b>2020</b>	<b>7</b>	<b>4</b>
	<b>2019</b>	<b>13</b>	<b>4</b>
	<b>2018</b>	<b>14</b>	<b>4</b>

Sumber : Sekretariat DPRD Kabupaten Penajam Paser Utara

**Tabel 2.2.5** Banyaknya Persidangan DPRD Kabupaten Penajam Paser Utara 2022  
**Table** Number of Representative Sessions of Penajam Paser Utara Regency 2022

Bulan Month	Sidang Pleno Plenary Session		
	Paripurna Complete	Paripurna Khusus Special Plenary	Istimewa Extra Ordinary
(1)	(2)	(3)	(4)
1. Januari	-	-	-
2. Februari	-	-	-
3. Maret	4	-	-
4. April	3	-	-
5. Mei	-	-	-
6. Juni	-	-	-
7. Juli	4	-	-
8. Agustus	4	-	-
9. September	4	-	-
10. Oktober	-	-	-
11. November	2	-	-
12. Desember	2	-	-
<b>Jumlah</b>	<b>2022</b>	<b>23</b>	<b>-</b>
<b>Total</b>	<b>2021</b>	<b>14</b>	<b>-</b>
	<b>2020</b>	<b>20</b>	<b>-</b>
	<b>2019</b>	<b>25</b>	<b>-</b>
	<b>2018</b>	<b>17</b>	<b>4</b>
			<b>6</b>

Bersambung

Lanjutan Tabel / *Continued Table : 2.2.5*

Bulan <i>Months</i>	Rapat - Rapat DPRD <i>Representative Sessions</i>				
	Badan Musyawarah Program Committee	Badan Anggaran Budget Committee	Panitia Khusus Drafting Committee	Rapat Pimpinan Chairman Session	
(1)	(2)	(3)	(4)	(5)	
1. Januari	1	1	-	1	
2. Februari	1	-	-	-	
3. Maret	1	-	-	-	
4. April	1	-	9	-	
5. Mei	1	-	-	-	
6. Juni	1	-	-	-	
7. Juli	1	11	-	-	
8. Agustus	1	6	5	-	
9. September	1	4	9	-	
10. Oktober	1	2	1	-	
11. November	1	7	4	1	
12. Desember	1	1	-	-	
<b>Jumlah</b>	<b>2022</b>	<b>12</b>	<b>32</b>	<b>28</b>	<b>2</b>
<b>Total</b>	<b>2021</b>	<b>12</b>	<b>50</b>	<b>29</b>	<b>12</b>
	<b>2020</b>	<b>12</b>	<b>37</b>	<b>22</b>	<b>12</b>
	<b>2019</b>	<b>12</b>	<b>20</b>	<b>-</b>	<b>11</b>

## 2.3 SUMBER DAYA MANUSIA / HUMAN RESOURCES

**Tabel** 2.3.1 **Jumlah Pegawai Negeri Sipil Menurut Jabatan dan Jenis Kelamin di Kabupaten Penajam Paser Utara Desember 2020 - 2022**  
**Number of Civil Servants by Occupation and Sex in Penajam Paser Utara Regency December 2020 - 2022**

Jabatan Occupation	2020		Jumlah Total
	Laki-Laki Male	Perempuan Female	
(1)	(5)	(6)	(7)
1 Fungsional Tertentu Specific Functional	702	1 306	2 008
2 Fungsional Umum/Staf General Functional	529	408	937
3 Struktural / Structural			
Eselon V / V th Echleon	-	-	-
Eselon IV / IV th Echleon	319	181	500
Eselon III / III th Echleon	105	33	138
Eselon II / II th Echleon	27	2	29
Eselon I / I th Echleon	-	-	-
<b>Jumlah / Total</b>	<b>1 682</b>	<b>1 930</b>	<b>3 612</b>
<b>Total 2021</b>	<b>1 567</b>	<b>1 864</b>	<b>3 431</b>
<b>2020</b>	<b>1 682</b>	<b>1 930</b>	<b>3 612</b>

Sumber : Badan Kepegawaian Pendidikan dan Pelatihan Kabupaten Penajam Paser Utara

Source : Employees Training and Education Affairs Board of Penajam Paser Utara Regency

**Tabel** 2.3.2 **Jumlah Pegawai Negeri Sipil Menurut Tingkat Pendidikan dan Jenis Kelamin di Kabupaten Penajam Paser Utara Desember 2021 dan Desember 2022**  
**Number of Civil Servants by Educational Level and Sex in Penajam Paser Utara Regency December 2021 and December 2022**

Tingkat Pendidikan <i>Educational Level</i>	2022		Jumlah <i>Total</i>
	Laki-Laki <i>Male</i>	Perempuan <i>Female</i>	
(1)	(5)	(6)	(7)
1 Sampai dengan SD <i>Up to Primary School</i>	10	1	11
2 SMP/Sederajat <i>Junior High School</i>	16	4	20
3 SMA/Sederajat <i>General/Vocational Senior High School</i>	328	155	483
4 Diploma I II/Akta I II <i>Diploma I II/Akta I II</i>	42	33	75
5 Diploma III/Akta III/Bachelor/ <i>Sarjana Muda</i> <i>Diploma III/Akta III/Bachelor</i>	185	450	635
6 Tingkat Sarjana/Doktor/Ph.D <i>University Graduate</i>	1 002	1 336	2 338
<b>Jumlah 2022</b>	<b>1 583</b>	<b>1 979</b>	<b>3 562</b>
<b>Total 2021</b>	<b>1 567</b>	<b>1 864</b>	<b>3 431</b>
<b>2020</b>	<b>1 629</b>	<b>1 894</b>	<b>3 523</b>

Sumber : Badan Kepegawaian Pendidikan dan Pelatihan Kabupaten Penajam Paser Utara

**Tabel** 2.3.3 **Jumlah Pegawai Negeri Sipil Menurut Tingkat Kepangkatan dan Jenis Kelamin di Kabupaten Penajam Paser Utara Desember 2021 dan Desember 2022**  
**Number of Civil Servants by Hierarchy and Sex in Penajam Paser Utara Regency December 2021 and December 2022**

Golongan/Ruang Range	2021		Jumlah Total
	Laki-Laki Male	Perem- puan Female	
(1)	(5)	(6)	(7)
1. I/A (Juru Muda )	0	0	0
2. I/B (Juru Muda Tingkat I )	0	0	0
3. I/C (Juru )	5	1	6
4. I/D (Juru Tingkat I )	12	1	13
<b>Golongan I/Range I</b>	<b>17</b>	<b>2</b>	<b>19</b>
5. II/A (Pengatur Muda )	33	9	42
6. II/B (Pengatur Muda Tingkat I )	58	15	73
7. II/C (Pengatur )	111	54	165
8. II/D (Pengatur Tingkat I )	170	147	317
<b>Golongan II/Range II</b>	<b>372</b>	<b>225</b>	<b>597</b>

Bersambung/Continued ....

Lanjutan Tabel / *Continued Table* : 2.3.3

Tingkat Pendidikan <i>Educational Level</i>	2021		Jumlah <i>Total</i>
	Laki-Laki <i>Male</i>	Perempuan <i>Female</i>	
(1)	(5)	(6)	(7)
9. III/A (Penata Muda )	169	279	448
10. III/B (Penata Muda Tingkat I )	215	454	669
11. III/C (Penata )	221	355	576
12. III/D (Penata Tingkat I )	245	250	495
<b>Golongan III/Range III</b>	<b>850</b>	<b>1 338</b>	<b>2 188</b>
13. IV/A (Pembina )	210	190	400
14. IV/B (Pembina Tingkat I )	95	104	199
15. IV/C (Pembina Utama Muda )	22	5	27
16. IV/D (Pembina Utama Madya )	1	0	1
17. IV/E (Pembina Utama)	0	0	0
<b>Golongan IV/Range IV</b>	<b>328</b>	<b>299</b>	<b>627</b>
<b>Jumlah / Total</b>	<b>1 567</b>	<b>1 864</b>	<b>3 431</b>

Sumber : Badan Kepegawaian Pendidikan dan Pelatihan Kabupaten Penajam Paser Utara

Source : *Employees Training and Education Affairs Board of Penajam Paser Utara Regency*



Lanjutan Tabel / *Continued Table* : 2.3.3

Tingkat Pendidikan <i>Educational Level</i>	2022		Jumlah <i>Total</i>
	Laki-Laki <i>Male</i>	Perempuan <i>Female</i>	
(1)	(5)	(6)	(7)
1. I/A (Juru Muda )	0	0	0
2. I/B (Juru Muda Tingkat I )	0	0	0
3. I/C (Juru )	0	0	0
4. I/D (Juru Tingkat I )	11	2	13
<b>Golongan I/Range I</b>	<b>11</b>	<b>2</b>	<b>13</b>
5. II/A (Pengatur Muda )	21	4	25
6. II/B (Pengatur Muda Tingkat I )	35	13	48
7. II/C (Pengatur )	107	111	218
8. II/D (Pengatur Tingkat I )	218	151	369
<b>Golongan II/Range II</b>	<b>381</b>	<b>279</b>	<b>660</b>

Bersambung/*Continued* ....

Lanjutan Tabel / *Continued Table* : 2.3.3

Tingkat Pendidikan <i>Education Level</i>	2022		Jumlah <i>Total</i>
	Laki-Laki <i>Male</i>	Perempuan <i>Female</i>	
(1)	(5)	(6)	(7)
9. III/A (Penata Muda )	196	295	491
10. III/B (Penata Muda Tingkat I )	207	438	645
11. III/C (Penata Muda Tingkat I )	208	368	576
12. III/D (Penata Tingkat I )	265	302	567
<b>Golongan III/Range III</b>	<b>876</b>	<b>1 403</b>	<b>2 279</b>
13. IV/A (Pembina )	204	183	387
14. IV/B (Pembina Tingkat I )	91	106	197
15. IV/C (Pembina Utama Muda )	19	6	25
16. IV/D (Pembina Utama Madya )	1	-	1
17. IV/E (Pembina Utama)	-	-	-
<b>Golongan IV/Range IV</b>	<b>315</b>	<b>295</b>	<b>610</b>
<b>Jumlah / Total</b>	<b>1 583</b>	<b>1 979</b>	<b>3 562</b>

Sumber : Badan Kepegawaian Pendidikan dan Pelatihan Kabupaten Penajam Paser Utara

Source : *Employees Training and Education Affairs Board of Penajam Paser Utara Regency*

**Tabel** 2.3.4 **Banyaknya Aparatur Sipil Negara (ASN) Menurut Golongan dan Kecamatan di Kabupaten Penajam Paser Utara 2022**  
**Table** **Number of Civil Servant at Government of Penajam Paser Utara Regency by Strata And Sub District 2022**

Kecamatan <i>Subdistrict</i>	Golongan PNS <i>Employee Group</i>				Jumlah <i>Total</i>
	I	II	III	IV	
(1)	(2)	(3)	(4)	(5)	(6)
1. Babulu	1	55	256	99	411
2. Waru	-	27	160	37	224
3. Penajam	12	509	1 542	389	2 452
4. Sepaku	-	69	321	85	475
<b>Jumlah 2022</b>	<b>13</b>	<b>660</b>	<b>2 279</b>	<b>610</b>	<b>3 562</b>
<b>Total 2021</b>	<b>19</b>	<b>597</b>	<b>2 188</b>	<b>627</b>	<b>3 431</b>
<b>2020</b>	<b>27</b>	<b>690</b>	<b>2 180</b>	<b>626</b>	<b>3 523</b>
<b>2019</b>	<b>28</b>	<b>748</b>	<b>2 218</b>	<b>618</b>	<b>3 612</b>
<b>2018</b>	<b>38</b>	<b>795</b>	<b>2 009</b>	<b>630</b>	<b>3 472</b>

Sumber : Badan Kepegawaian Pendidikan dan Pelatihan Kabupaten Penajam Paser Utara

Source : Employees Training and Education Affairs Board of Penajam Paser Utara Regency

**Tabel 2.3.5** Banyaknya Pegawai Negeri Sipil berdasarkan Golongan dan Eselon di Kabupaten Penajam Paser Utara 2022  
**Number of Civil Servant in Local Government of Penajam Paser Utara Regency by Degree and Echelon 2022**

Golongan Degree	Eselon / Echelon					Staf	Jumlah
	I	II	III	IV	V	Staff	Total
(1)	(2)	(3)	(4)	(5)	(6)	(7)	(8)
<b>Golongan IV</b>						<b>469</b>	<b>610</b>
IV/E	-	-	-	-	-	-	-
IV/D	-	1	-	-	-	-	1
IV/C	-	19	-	-	-	6	25
IV/B	-	6	25	-	-	166	197
IV/A	-	-	75	15	-	297	387
<b>Golongan III</b>						<b>2 002</b>	<b>2 279</b>
III/D	-	-	27	117	-	423	567
III/C	-	-	1	79	-	496	576
III/B	-	-	-	49	-	596	645
III/A	-	-	-	4	-	487	491

Bersambung / continued .....

Lanjutan Tabel / *Continued Table* : 2.3.5

Golongan Degree	Eselon / Echelon					Staf	Jumlah
	I	II	III	IV	V	Staff	Total
(1)	(2)	(3)	(4)	(5)	(6)	(7)	(8)
<b>Golongan II</b>						<b>660</b>	<b>660</b>
II/D	-	-	-	-	-	369	369
II/C	-	-	-	-	-	218	218
II/B	-	-	-	-	-	48	48
II/A	-	-	-	-	-	25	25
<b>Golongan I</b>						<b>13</b>	<b>13</b>
I/D	-	-	-	-	-	13	13
I/C	-	-	-	-	-	-	-
I/B	-	-	-	-	-	-	-
I/A	-	-	-	-	-	-	-
<b>Jumlah / Total</b>	<b>0</b>	<b>26</b>	<b>128</b>	<b>264</b>	<b>0</b>	<b>3 144</b>	<b>3 562</b>
							<b>0</b>

Sumber : Badan Kepegawaian Pendidikan dan Pelatihan Kabupaten Penajam Paser Utara

Source : *Employees Training and Education Affairs Board of Penajam Paser Utara Regency*

**Tabel 2.3.6** Jumlah Pegawai Negeri Sipil Menurut Dinas / Instansi Pemerintah dan Jenis Kelamin di Kabupaten Penajam Paser Utara 2022  
*Number of Civil Servants by Institution / Office and Sex in Penajam Paser Utara Regency 2022*

Kantor / Satker <i>Office</i>	Jenis Kelamin		Jumlah <i>Total</i>
	Sex		
	Laki- Laki <i>Male</i>	Perem- puan <i>Female</i>	
(1)	(2)	(3)	(4)
1 Sekretariat Daerah	73	47	120
2 Sekretariat Dewan Pengurus Korpri	2	4	6
3 Sekretariat KPUD	1	0	1
4 Sekretariat DPRD	19	10	29
5 Badan Kepegawaian dan Pengembangan Sumber Daya Manusia	16	11	27
6 Badan Kesatuan Bangsa dan Politik	9	7	16
7 Badan Keuangan dan Aset Daerah	24	17	41
8 Badan Pendapatan Daerah	18	14	32
9 Badan Perencanaan Penelitian dan Pengembangan	31	13	44
10 Badan Penanggulangan Bencana Daerah	13	6	19
11 Inspektorat	27	14	41
12 Rumah Sakit Umum Daerah	84	225	309
13 Satuan Polisi Pamong Praja	40	5	45
14 Dinas Pendidikan Pemuda dan Olahraga	40	26	66
15 UPT. Pemuda dan Olahraga	1	1	2

Lanjutan Tabel / Continued Table : 2.3.6

Kantor / Satker Office	Jenis Kelamin		Jumlah Total
	Sex		
	Laki- Laki Male	Perem- puan Female	
	(1)	(2)	(3)
17 Dinas Kesehatan	17	49	66
18 Rumah Sakit Pratama Sepaku	1	3	4
19 UPT. Jaminan Kesehatan Daerah	2	2	4
20 UPT. Puskesmas Babulu	10	29	39
21 UPT. Puskesmas Gunung Intan	11	16	27
22 UPT. Puskesmas Maridan	6	19	25
23 UPT. Puskesmas Penajam	15	57	72
24 UPT. Puskesmas Petung	12	47	59
25 UPT. Puskesmas Sebakung Jaya	16	18	34
26 UPT. Puskesmas Semoi II	10	17	27
27 UPT. Puskesmas Sepaku I	14	20	34
28 UPT. Puskesmas Sepaku III	11	19	30
29 UPT. Puskesmas Sotek	12	28	40
30 UPT. Puskesmas Waru	13	36	49
31 Dinas Perhubungan	29	8	37
32 UPT. Pengujian Kendaraan Bermotor	5	1	6

Bersambung/continued...

Lanjutan Tabel / Continued Table : 2.3.6

Kantor / Satker <i>Office</i>	Jenis Kelamin		Jumlah <i>Total</i>
	Sex		
	Laki- Laki <i>Male</i>	Perem- puan <i>Female</i>	
(1)	(2)	(3)	(4)
32 UPT. Pelabuhan	2	-	2
33 Dinas Kebudayaan dan Pariwisata	12	12	24
34 Dinas Komunikasi dan Informatika	25	7	32
35 Dinas Koperasi UKM Perindustrian dan Perdagangan	12	16	28
36 UPT. Pasar Induk Penajam	1	1	2
37 Dinas Kependudukan dan Pencatatan Sipil	7	13	20
38 Dinas Sosial	14	8	22
39 Dinas Tenaga Kerja dan Transmigrasi	15	10	25
40 Dinas Pertanian	70	31	101
41 UPT. Balai Benih Utama Palawija dan Hortikultura	2	-	2
42 UPT. Pembibitan dan Penggemukan Ternak Sapi	1	1	2
43 UPT. Rumah Potong Hewan	1	2	3
44 Dinas Perikanan	17	11	28
45 Dinas Pekerjaan Umum dan Penataan Ruang	39	18	57



Lanjutan Tabel / *Continued Table* : 2.3.6

Kantor / Satker <i>Office</i>	Jenis Kelamin		Jumlah <i>Total</i>
	Sex		
	Laki- Laki <i>Male</i>	Perem- puan <i>Female</i>	
	(1)	(2)	(3)
47 UPT. Dinas Pekerjaan Umum Kecamatan Penajam	2	1	3
48 UPT. Dinas Pekerjaan Umum Kecamatan Sepaku	3	1	4
49 UPT. Dinas Pekerjaan Umum Kecamatan Waru	2	1	3
50 UPT. Laboratorium dan Alat Berat	2	3	5
51 Dinas Perumahan Kawasan Permukiman dan Pertanahan	19	9	28
52 Dinas Penanaman Modal dan Pelayanan Terpadu Satu Pintu	20	15	35
53 Dinas Pemberdayaan Masyarakat dan Desa	11	8	19
54 Dinas Lingkungan Hidup	23	13	36
55 Dinas Perpustakaan dan Arsip	12	19	31
56 Dinas Penanggulangan Kebakaran dan Penyelamatan	67	2	69
57 Dinas Pemberdayaan Perempuan Perlindungan Anak Pengendalian Penduduk dan Keluarga	12	19	31
58 Dinas Ketahanan Pangan	16	9	25

Bersambung/continued...

Lanjutan Tabel / *Continued Table* : 2.3.6

Kantor / Satker <i>Office</i>	Jenis Kelamin		Jumlah <i>Total</i>
	Sex		
	Laki- Laki <i>Male</i>	Perem- puan <i>Female</i>	
(1)	(2)	(3)	(4)
58 Kecamatan Babulu	15	5	20
59 Kecamatan Penajam	6	10	16
60 Kelurahan Buluminung	6	1	7
61 Kelurahan Gersik	2	5	7
62 Kelurahan Gunung Seteleng	3	7	10
63 Kelurahan Jenebora	4	4	8
64 Kelurahan Kampung Baru	4	2	6
65 Kelurahan Lawe - Lawe	2	4	6
66 Kelurahan Nenang	4	4	8
67 Kelurahan Nipah - Nipah	6	3	9
68 Kelurahan Pantai Lango	4	2	6
69 Kelurahan Pejala	4	2	6
70 Kelurahan Penajam	3	6	9
71 Kelurahan Petung	2	6	8
72 Kelurahan Riko	3	2	5
73 Kelurahan Saloloang	6	3	9

Bersambung/continued...

Lanjutan Tabel / Continued Table : 2.3.6

Kantor / Satker Office	Jenis Kelamin		Jumlah Total
	Sex		
	Laki- Laki Male	Perem- puan Female	
	(1)	(2)	(3)
74 Kelurahan Sepan	4	1	5
75 Kelurahan Sesumpu	3	3	6
76 Kelurahan Sotek	5	2	7
77 Kelurahan Sungai Parit	4	4	8
78 Kelurahan Tanjung Tengah	2	5	7
79 Kecamatan Waru	8	11	19
80 Kelurahan Waru	4	6	10
81 Kecamatan Sepaku	12	11	23
82 Kelurahan Maridan	3	5	8
83 Kelurahan Mentawir	1	1	2
84 Kelurahan Pemaluan	3	3	6
85 Kelurahan Sepaku	2	2	4
<b>Jumlah / Total</b>	<b>1 583</b>	<b>1 979</b>	<b>3 562</b>

Sumber : Badan Kepegawaian Pendidikan dan Pelatihan Kabupaten Penajam Paser Utara

Source : Employees Training and Education Affairs Board of Penajam Paser Utara Regency

**Tabel 2.3.7** Banyaknya Aparatur Sipil Negara di Lingkungan Pemerintah Kabupaten Penajam Paser Utara dirinci Menurut Pendidikan 2022  
**Number of Civil Servant at Regional Government of Penajam Paser Utara Regency by Education 2022**

Pendidikan Terakhir <i>Educational Attainment</i>	Banyaknya			Percentage		
	<i>Total</i>			<i>Percentage (%)</i>		
	Laki	Perem	Jumlah	Laki	Perem	Persen Total
	Laki	puan	Total	Laki	puan	Total
	<i>Male</i>	<i>Female</i>		<i>Male</i>	<i>Female</i>	
(1)	(2)	(3)	(4)	(5)	(6)	(7)
1.SD	10	1	11	90,91	9,09	100
2.SLTP	16	4	20	80,00	20,00	100
3.SLTA	328	155	483	67,91	32,09	100
4.Diploma I (D I)	3	2	5	60,00	40,00	100
5.Diploma II (D II)	39	31	70	55,71	44,29	100
6.Diploma III (D III)	185	450	635	29,13	70,87	100
7.Diploma II (D IV)	31	59	90	34,44	65,56	100
8.Strata 1 (S 1)	852	1 171	2 023	42,12	57,88	100
9.Strata 2 (S 2)	119	106	225	52,89	47,11	100
10.Strata 3 (S 3)	-	-	-	-	-	-
<b>Jumlah 2022</b>	<b>1 583</b>	<b>1 979</b>	<b>3 562</b>	<b>4 444,00</b>	<b>55,56</b>	<b>100</b>
<b>Total 2021</b>	<b>1 567</b>	<b>1 864</b>	<b>3 431</b>	<b>612 903</b>	<b>543 281</b>	<b>100</b>
				<b>452,00</b>	<b>563,00</b>	
<b>2020</b>	<b>1 682</b>	<b>1 930</b>	<b>3 612</b>	<b>46,57</b>	<b>5 343,00</b>	<b>100</b>
<b>2019</b>	<b>1 682</b>	<b>1 930</b>	<b>3 612</b>	<b>46,57</b>	<b>5 343,00</b>	<b>100</b>
<b>2018</b>	<b>1 672</b>	<b>1 800</b>	<b>3 472</b>	<b>48,16</b>	<b>5 184,00</b>	<b>100</b>

Sumber : Badan Kepegawaian Pendidikan dan Pelatihan Kabupaten Penajam Paser Utara

**Tabel** 2.3.8 **Banyaknya Pegawai Berdasarkan Golongan Usia dan Jenis Kelamin di Kabupaten Penajam Paser Utara 2022**  
**Table** **Number of Civil Servant by Ages and Sex of Penajam Paser Utara Regency 2022**

<b>Golongan Usia</b> <b>Ages Range</b>	<b>Laki - laki</b> <b>Male</b>	<b>Perempuan</b> <b>Female</b>	<b>Jumlah</b> <b>Total</b>
(1)	(2)	(3)	(4)
> 55	176	143	319
51 - 55	278	256	534
46 - 50	246	252	498
41 - 45	365	426	791
36 - 40	278	459	737
31 - 35	133	253	386
26 - 30	85	148	233
21 - 25	22	42	64
< 21	-	-	-
<b>Jumlah/ Total</b>	<b>1 583</b>	<b>1 979</b>	<b>3 562</b>

Sumber : Badan Kepegawaian Pendidikan dan Pelatihan Kabupaten Penajam Paser Utara

Source : Employees Training and Education Affairs Board of Penajam Paser Utara Regency

**2.4. KEUANGAN PEMERINTAH / GOVERNMENT FINANCE**

**Tabel 2.4.1** Realisasi Penerimaan/Pendapatan Pajak dan Retribusi  
Kabupaten Penajam Paser Utara Tahun 2021 dan 2022  
*Realization of Penajam Paser Utara Regency Tax Revenue /  
Retribution by Period 2021 dan 2022*

Jenis Penerimaan <i>Type of Income</i>	Tahun/	
	2021	2022
(1)	(2)	(3)
1 Pajak Kendaraan Bermotor (PKB)	15 802 428 000	19 963 296 000
2 Bea Balik Nama Kendaraan Bermotor	15 993 385 000	18 355 725 000
3 Pajak Bahan Bakar Kendaraan Bermotor (PBBKB)	67 365 926 000	96 068 848 96,068,848,000
4 Pajak Air Permukaan/Air Tanah	225 703 000	241 591 000
5 Pajak Rokok	11 258 867 228	13 286 781 258
6 Pajak hotel	255 000 291	229 327 530
7 Pajak Restoran	2 680 477 638	3 231 079 208
8 Pajak Hiburan	37 195 999	37 828 925
9 Pajak Reklame	698 444 966	805 184 028
10 Pajak Penerangan Jalan	3 320 589 109	3 092 363 867
11 Pajak Parkir	5 827 000	17 883 500
12 Pajak Sarang Burung Walet	60 610 500	24 322 000
13 Pajak Mineral Bukan Logam dan	1 425 372 843	1 859 248 165
14 Pajak Air Tanah	80 887 009	94 544 057
15 Bea Perolehan Hak Atas Tanah dan Bangunan (BPHTB)	11 103 975 766	25 580 110 25,580,110,975
16 Pajak Bumi dan Bangunan Perdesaan dan Perkotaan (PBB P2)	11 103 975 766	11 038 144 540

Sumber : Badan Pendapatan Daerah Kabupaten Penajam Paser Utara

**Tabel 2.4.2 Realisasi Penerimaan/Pendapatan Daerah Kabupaten Penajam Paser Utara (000 Rp) Tahun 2018 dan 2019**  
**Realization of Regional Revenue / Revenue of Penajam Paser Utara Regency (000 Rp) by Period 2018 and 2019**

Jenis Penerimaan Type of Income	Tahun / Years	
	2020	2021
(1)	(2)	(3)
<b>I. PENDAPATAN DAERAH</b>	<b>8 825 094 881 426,00</b>	<b>8 825 094 881 426,00</b>
a Pajak Daerah	2 280 753 555 897,00	52 107 703 388,00
b Retribusi Daerah	107 199 615 156,00	13 432 294 020,00
c Bagian Laba BUMD	231 889 982 943,00	18 078 067 000,00
d Penerimaan Lainn - Lain	5 240 455 191 026,00	64 369 834 329,00
<b>II. DANA PERIMBANGAN</b>	<b>1 188 425 340 868,00</b>	<b>927 945 079 604,00</b>
a Bagi Hasil Pajak	546 298 106 502,00	99 310 832 050,00
b Bagi Hasil Bukan Pajak	465 632 475 016,00	-
c Dana Alokasi Umum	275 868 751 000,00	280 388 087 000,00
d Dana Alokasi Khusus	105 778 222 102,00	77 268 475 000,00
<b>III. LAIN LAIN PENERIMAAN YANG SYAH</b>	<b>297 001 426 318,00</b>	<b>251 546 029 845,00</b>
a Dana Hibah	23 883 140 000,00	18 582 140 000,00
b Dana Darurat	-	-
c Dana Bagi Hasil Pajak Dari Propinsi dan Pemerintah	84 662 542 089,00	-
d Dana Penyesuaian	27 240 345 000,00	-
e Bantuan Keuangan Dari Propinsi	115 760 002 756,00	110 996 484 000,00

Sumber : Badan Keuangan Kabupaten Penajam Paser Utara

Source : Regional Revenue Service of Penajam Paser Utara Regency

**Tabel 2.4.3 Realisasi Penerimaan/Pendapatan Pajak Daerah Kabupaten Penajam Paser Utara Tahun 2021 dan 2022 (000 Rp)**  
**Realization of Penajam Paser Utara Regency Tax Revenue / Retribution by Period 2021 / 2022**

Jenis Penerimaan <i>Type of Income</i>	Tahun / Years	
	2021	2022
(1)	(2)	(3)
<b>PAJAK DAERAH</b>		
a Pajak Hotel	255 000 221,00	229 327 530,00
b Pajak Restoran	2 680 477 638,00	3 231 079 208,00
c Pajak Hiburan	37 195 999,00	37 828 925,00
d Penerangan Jalan	3 320 589 109,00	3 092 363 867,00
e Pajak Parkir	5 827 000,00	17 883 500,00
f Pajak Reklame	698 444 966,00	805 184 028,00
g Pajak Air Tanah	80 887 009,00	94 544 057,00
h Pajak Sarang Burung Walet	60 610 500,00	24 322 000,00
i Pajak Mineral Bukan Logam dan Batuan	1 425 372 843,00	1 859 248 165,00
j PBB P2	11 103 975 766,00	11 038 144 540,00
k BPHTB	5 959 116 194,00	25 580 110 975,00
<b>Jumlah</b>	<b>25 627 497 245,00</b>	<b>46 010 036 795,00</b>

Sumber : Badan Keuangan Kabupaten Penajam Paser Utara

Source : Regional Revenue Service of Penajam Paser Utara Regency



## 2.5 PEMILIHAN UMUM / GENERAL ELECTION

**Tabel 2.5.1** Jumlah Pemilih yang Terdaftar Menggunakan Hak Pilih dan Status Suara Dalam Pemilukada Bupati dan Wakil Bupati di Kabupaten Penajam Paser Utara Tahun 2018  
*Number of Registered Voters Using Voting Right and Votes Status in the election of Regent and Vice Regent of Penajam Paser Utara Regency 2018*

<b>Kecamatan Subdistrict</b>	<b>Jumlah Pemilih Terdaftar Dalam DP4 Number of Registered Voters in DP4</b>	<b>Jumlah Pemilih Terdaftar Dalam DPT Number of Registered Voters in DPT</b>	<b>Jumlah Seluruh Pengguna Hak Pilih Number of All Users Voting Right</b>
(1)	(2)	(3)	(4)
1. Babulu	26 270	24 591	17 396
2. Waru	13 575	12 955	9 263
3. Penajam	59 592	54 978	40 220
4. Sepaku	27 100	26 055	18 167
<b>Penajam Paser Utara</b>	<b>126 537</b>	<b>118 579</b>	<b>85 046</b>

Sumber : Komisi Pemilihan Umum Kab. Penajam Paser Utara

Source : General Elections Commission of Penajam Paser Utara Regency

Lanjutan tabel / *continued table* : 2.5.1

<b>Kecamatan Subdistrict</b>	<b>Jumlah Suara Sah Number of Voting Valid</b>	<b>Jumlah Suara Tidak Sah Unauthorized Number of Voting</b>	<b>Jumlah Suara Sah dan Tidak Sah Number of Valid and Unauthorized Voting</b>
(1)	(2)	(3)	(4)
1. Babulu	16 740	656	17 396
2. Waru	9 000	263	9 263
3. Penajam	39 222	998	40 220
4. Sepaku	17 545	622	18 167
<b>Penajam Paser Utara</b>	<b>82 507</b>	<b>2 539</b>	<b>85 046</b>

Sumber : Komisi Pemilihan Umum Kab. Penajam Paser Utara

Source : General Elections Commission of Penajam Paser Utara Regency

**Tabel 2.5.2** Jumlah Pemilih yang Terdaftar Menggunakan Hak Pilih dan Status Suara Dalam Pemilukada Gubernur dan Wakil Gubernur Provinsi Kalimantan Timur Tahun 2018  
**Number of Registered Voters Using Voting Right and Votes Status in the Governor Election of Kalimantan Timur Province 2018**

<b>Kecamatan Subdistrict</b>	<b>Jumlah Pemilih Terdaftar Dalam DP4 Number of Registered Voters in DP4</b>	<b>Jumlah Pemilih Terdaftar Dalam DPT Number of Registered Voters in DPT</b>	<b>Jumlah Seluruh Pengguna Hak Pilih Number of All Users Voting Right</b>
(1)	(2)	(3)	(4)
1. Babulu	26 270	24 591	17 398
2. Waru	13 575	12 955	9 263
3. Penajam	59 592	54 978	40 232
4. Sepaku	27 100	26 055	18 169
<b>Penajam Paser Utara</b>	<b>126 537</b>	<b>118 579</b>	<b>85 062</b>

Sumber : Komisi Pemilihan Umum Kab. Penajam Paser Utara

Source : General Elections Commission of Penajam Paser Utara Regency

Lanjutan tabel / *continued table* : 2.5.2

<b>Kecamatan Subdistrict</b>	<b>Jumlah Suara Sah Number of Voting Valid</b>	<b>Jumlah Suara Tidak Sah Unauthorized Number of Voting</b>	<b>Jumlah Suara Sah dan Tidak Sah Number of Valid and Unauthorized Voting</b>
(1)	(2)	(3)	(4)
1. Babulu	16 509	889	17 398
2. Waru	8 796	467	9 263
3. Penajam	38 566	1 666	40 232
4. Sepaku	17 260	909	18 169
<b>Penajam Paser Utara</b>	<b>81 131</b>	<b>3 931</b>	<b>85 062</b>

Sumber : Komisi Pemilihan Umum Kab. Penajam Paser Utara

Source : General Elections Commission of Penajam Paser Utara Regency

**Tabel 2.5.3** Jumlah Pemilih yang Terdaftar Menggunakan Hak Pilih dan Status Suara Dalam Pemilu Presiden dan Wakil Presiden 2019  
**Number of Registered Voters Using Voting Right and Votes Status in the President and Vice President Election 2019**

<b>Kecamatan Subdistrict</b>	<b>Jumlah Pemilih Terdaftar Dalam DP4 Number of Registered Voters in DP4</b>	<b>Jumlah Pemilih Terdaftar Dalam DPT Number of Registered Voters in DPT</b>	<b>Jumlah Seluruh Pengguna Hak Pilih Number of All Users Voting Right</b>
(1)	(2)	(3)	(4)
1. Babulu	26 270	26 056	21 342
2. Waru	13 575	13 176	11 099
3. Penajam	59 592	56 749	47 792
4. Sepaku	27 100	26 886	21 335
<b>Penajam Paser Utara</b>	<b>126 537</b>	<b>122 867</b>	<b>101 568</b>

Sumber : Komisi Pemilihan Umum Kab. Penajam Paser Utara

Source : General Elections Commission of Penajam Paser Utara Regency

Lanjutan tabel / *continued table* : 2.5.3

<b>Kecamatan</b> <b>Subdistrict</b>	<b>Jumlah Suara Sah</b> <b>Number of Voting Valid</b>	<b>Jumlah Suara</b> <b>Tidak Sah</b> <b>Unauthorized Number</b> <b>of Voting</b>	<b>Jumlah Suara Sah</b> <b>dan Tidak Sah</b> <b>Number of Valid</b> <b>and Unauthorized</b> <b>Voting</b>
(1)	(2)	(3)	(4)
1. Babulu	20 818	524	21 342
2. Waru	10 883	216	11 099
3. Penajam	46 627	1 165	47 792
4. Sepaku	20 915	420	21 335
<b>Penajam Paser Utara</b>	<b>99 243</b>	<b>2 325</b>	<b>101 568</b>

Sumber : Komisi Pemilihan Umum Kab. Penajam Paser Utara

Source : General Elections Commission of Penajam Paser Utara Regency

**Tabel 2.5.4** Jumlah Pemilih yang Terdaftar Menggunakan Hak Pilih dan Status Suara Dalam Pemilu DPRD di Kabupaten Penajam Paser Utara 2019  
**Number of Registered Voters Using Voting Right and Votes Status in the PPU Regency Council Members Elections 2019**

<b>Kecamatan Subdistrict</b>	<b>Jumlah Pemilih Terdaftar Dalam DP4 Number of Registered Voters in DP4</b>	<b>Jumlah Pemilih Terdaftar Dalam DPT Number of Registered Voters in DPT</b>	<b>Jumlah Seluruh Pengguna Hak Pilih Number of All Users Voting Right</b>
(1)	(2)	(3)	(4)
1. Babulu	26 270	26 056	21 289
2. Waru	13 575	13 176	11 061
3. Penajam	59 592	56 749	47 629
4. Sepaku	27 100	26 886	21 291
<b>Penajam Paser Utara</b>	<b>126 537</b>	<b>122 867</b>	<b>101 270</b>

Sumber : Komisi Pemilihan Umum Kab. Penajam Paser Utara

Source : General Elections Commission of Penajam Paser Utara Regency

Lanjutan tabel / *continued table* : 2.5.4

<b>Kecamatan</b> <b>Subdistrict</b>	<b>Jumlah Suara Sah</b> <b>Number of Voting Valid</b>	<b>Jumlah Suara</b> <b>Tidak Sah</b> <b>Unauthorized Number</b> <b>of Voting</b>	<b>Jumlah Suara Sah</b> <b>dan Tidak Sah</b> <b>Number of Valid</b> <b>and Unauthorized</b> <b>Voting</b>
(1)	(2)	(3)	(4)
1. Babulu	19 913	1 376	21 289
2. Waru	10 326	735	11 061
3. Penajam	45 429	2 200	47 629
4. Sepaku	20 098	1 193	21 291
<b>Penajam Paser Utara</b>	<b>95 766</b>	<b>5 504</b>	<b>101 270</b>

Sumber : Komisi Pemilihan Umum Kab. Penajam Paser Utara

Source : General Elections Commission of Penajam Paser Utara Regency



## 2.6 PEMERINTAHAN LAINNYA / OTHER SECTOR OF GOVERNMENT

**Tabel** 2.6.1 **Banyaknya Permohonan dan Pemberian Hak Atas Tanah Per Bulan di Kabupaten Penajam Paser Utara 2022**  
**Monthly Number of Request Applications and Arrangements of Land Proprietary Right per Month in Penajam Paser Utara Regency 2022**

Bulan Months	Surat Keputusan Pemberian Type of Arrangements			Jumlah Total
	Hak Milik Proprietary Rights	Hak Guna Bangunan Building Concession	Hak Pakai Land Use Rights	
(1)	(2)	(3)	(4)	(5)
1. Januari	29	13	36	78
2. Februari	14	9	8	31
3. Maret	66	1	10	77
4. April	172	102	87	361
5. Mei	170	84	35	289
6. Juni	162	49	55	266
7. Juli	1 946	286	642	2 874
8. Agustus	1 441	221	555	2 217
9. September	979	126	221	1 326
10. Oktober	798	104	194	1 096
11. November	778	64	88	930
12. Desember	48	6	15	69
<b>Jumlah/ Total 2022</b>	<b>6 603</b>	<b>1 065</b>	<b>1 946</b>	<b>9 614</b>
<b>2021</b>				

Sumber : Badan Pertanahan Nasional Kabupaten Penajam Paser Utara

Source : National Land Agency of Penajam Paser Utara Regency

**Tabel 2.6.2** Banyaknya Permohonan dan Penyelesaian Pendaftaran dan Pencatatan Alih Hak Pengukuran dan SKPT per Bulan di Kabupaten Penajam Paser Utara 2022  
*Number of Request Applications Issuing Registering and Recording of Transferring of the Rights for Land Use Measuring and SKPT per Month in Penajam Paser Utara Regency 2022*

Bulan Months	Peralihan Hak Transferring the Rights for Land Use		Pengukuran Measuring	
	Permohonan Request Application	Penyelesaian Arrangements	Permohonan Request Application	Penyelesaian Arrangements
	(2)	(3)	(4)	(5)
	(1)	(3)	(4)	(5)
1. Januari	131	131	75	65
2. Februari	88	86	58	54
3. Maret	98	98	58	56
4. April	115	115	25	25
5. Mei	48	48	13	12
6. Juni	125	125	30	29
7. Juli	113	112	43	31
8. Agustus	82	82	36	31
9. September	103	103	45	41
10. Oktober	99	98	38	33
11. November	128	127	74	66
12. Desember	121	120	52	45
<b>Jumlah/ Total 2022</b>	<b>1251</b>	<b>1245</b>	<b>547</b>	<b>488</b>
<b>2021</b>				

Sumber : Badan Pertanahan Nasional Kabupaten Penajam Paser Utara

Source : National Land Agency of Penajam Paser Utara Regency

Lanjutan Tabel / *Continued Table* : 2.6.2

Bulan <i>Months</i>	SKPT	
	Permohonan <i>Request Application</i>	Penyelesaian <i>Arrangements</i>
(1)	(2)	(3)
1. Januari	3	2
2. Februari	10	2
3. Maret	2	2
4. April	13	2
5. Mei	16	9
6. Juni	15	6
7. Juli	48	41
8. Agustus	21	19
9. September	7	1
10. Oktober	10	1
11. November	13	7
12. Desember	7	1
<b>Jumlah/ Total 2022</b>	<b>165</b>	<b>93</b>

Sumber : Badan Pertanahan Nasional Kabupaten Penajam Paser Utara

Source : *National Land Agency of Penajam Paser Utara Regency*

**Tabel** 2.6.3 **Permohonan dan Penyelesaian Atas Pertimbangan Penelitian terhadap Obyek (Land reform) dalam rangka Konversi dan Pendaftaran Hak per Bulan di Penajam Paser Utara 2022**  
**Monthly Number of Applications and Arrangements of Observational Judgement About Landreform Objects in the Framework of Conversion and Registration 2022**

Bulan Months	Permohonan Applications				
	2018	2019	2020	2021	2022
(1)	(2)	(3)	(4)	(5)	(6)
1. Januari	-	-	-	-	1
2. Februari	-	-	-	-	4
3. Maret	-	-	-	-	2
4. April	-	-	-	-	2
5. Mei	-	-	-	-	7
6. Juni	-	-	-	-	2
7. Juli	-	-	-	-	5
8. Agustus	-	-	-	-	7
9. September	-	-	-	-	6
10. Oktober	-	-	-	-	7
11. November	-	6	-	-	3
12. Desember	-	425	-	-	6
<b>Jumlah/ Total</b>	<b>-</b>	<b>431</b>	<b>-</b>	<b>-</b>	<b>52</b>

Sumber : Badan Pertanahan Nasional Kabupaten Penajam Paser Utara

Source : National Land Agency of Penajam Paser Utara Regency

Lanjutan Tabel / *Continued Table* : 2.6.3

Bulan <i>Months</i>	Penyelesaian <i>Arrangements</i>				
	2018	2019	2020	2021	2022
(1)	(2)	(3)	(4)	(5)	(6)
1. Januari	-	-	-	-	1
2. Februari	-	-	-	-	4
3. Maret	-	-	-	-	2
4. April	-	-	-	-	2
5. Mei	-	-	-	-	6
6. Juni	-	-	-	-	2
7. Juli	-	-	-	-	5
8. Agustus	-	-	-	-	7
9. September	-	-	-	-	6
10. Oktober	-	-	-	-	6
11. November	-	6	-	-	3
12. Desember	-	425	-	-	3
<b>Jumlah/ Total</b>	-	<b>431</b>	-	-	<b>47</b>

Sumber : Badan Pertanahan Nasional Kabupaten Penajam Paser Utara

Source : *National Land Agency of Penajam Paser Utara Regency*



**BAB**  
CHAPTER  
**3**

# PENDUDUK & KETENAGAKERJAAN

POPULATION & EMPLOYMENT



**183** RIBU  
JIWA  
Thousands of lives

Total Population Penajam Paser Utara Regency result of SP2020

(Interim Population  
Projection 2021-2023)

Jumlah Penduduk  
Terbanyak ada pada  
kelompok Usia 0 - 4 Tahun  
dengan total penduduk

**16.420** JIWA  
people

Most of the population is in  
the age group of 0 - 4 years







**PENJELASAN TEKNIS****TECHNICAL NOTES**

1. Sumber utama data kependudukan adalah sensus penduduk yang dilaksanakan setiap sepuluh tahun sekali Sensus penduduk telah dilaksanakan sebanyak enam kali sejak Indonesia merdeka, yaitu tahun 1961, 1971, 1980, 1990, 2000, 2010, 2020. Di dalam sensus penduduk, pencacahan dilakukan terhadap seluruh penduduk yang berdomisili di wilayah teritorial Indonesia termasuk warga negara asing kecuali anggota korps diplomatik negara sahabat beserta keluarganya. Metode pengumpulan data dalam sensus dilakukan dengan wawancara antara petugas sensus dengan responden dan juga melalui e-census. Pencatatan penduduk menggunakan konsep usual residence, yaitu konsep di mana penduduk biasa bertempat tinggal. Bagi penduduk yang bertempat tinggal tetap dicacah di mana mereka biasa tinggal, sedangkan untuk penduduk yang tidak bertempat tinggal tetap dicacah di tempat di mana mereka ditemukan petugas sensus pada malam 'Hari Sensus'. Termasuk penduduk yang tidak bertempat tinggal tetap adalah tuna wisma, awak kapal berbendera Indonesia, penghuni perahu/rumah apung, masyarakat terpencil/terasing, dan pengungsi. Bagi

1. *The main Source of demographic data is population census, which is conducted every ten years Population Census has been conducted six times since Indonesia's independence: 1961, 1971, 1980, 1990, 2000, 2010, 2020. The population census enumerates all residents who domicile in the entire territory of Indonesia including foreign citizens except the diplomatic corps members and their families. The method of data collection in a population census involves interviewing respondents and conducting e-census Enumeration of the population uses the concept of "usual residence", which is the concept of "places where people usually live". De jure was applied to the permanent residents, while de facto was applied to nonpermanent residents. The permanent residents were enumerated in place where they normally live, the nonpermanent residents were enumerated where they were found by the enumerators, on the night of 'Census Date'. The non permanent residents include homeless people, ship crew, boat people, remote area community, and internally displaced persons. Those who had permanent residence and had been travelling away from their home for six months or more were not enumerated in*

mereka yang mempunyai tempat tinggal tetap dan sedang bepergian ke luar wilayah lebih dari enam bulan, tidak dicacah di tempat tinggalnya, tetapi dicacah di tempat tujuannya. Untuk tahun yang tidak dilaksanakan sensus penduduk, data kependudukan diperoleh dari hasil proyeksi penduduk. Proyeksi penduduk merupakan suatu perhitungan ilmiah yang didasarkan pada asumsi dari komponen-komponen perubahan penduduk, yaitu kelahiran, kematian, dan migrasi. Proyeksi penduduk Indonesia 2010–2035 menggunakan data dasar penduduk hasil SP2010 .

*their permanent place, but in the place where they were during the census. For the periods where the population census is not conducted, population projection is done to estimate population during those years. The population projection is an estimate based on the demographic components, such as birth, death, and migration Indonesia's 2010–2035 population projection used the 2010 Population Census as the base population.*

2. BPS - Penduduk Indonesia adalah semua orang yang berdomisili di wilayah teritorial Indonesia selama 6 bulan atau lebih dan atau mereka yang berdomisili kurang dari 6 bulan tetapi bertujuan menetap.
3. Disdukcapil - Penduduk adalah setiap orang baik warga negara Indonesia maupun Warga Negara Asing yang bertempat tinggal di wilayah di Negara RI dan telah memenuhi ketentuan Peraturan Perundang-undangan yang berlaku.
4. Laju pertumbuhan penduduk adalah angka yang menunjukkan persentase

2. *BPS - The population of Indonesia are all residents of the entire territory of Indonesia who have stayed for six months or longer, and those who intended to stay more than six months even though their length of stay is less than six months.*
3. *Disdukcapil - Population is any person both Indonesian citizens and Foreign Citizens who reside in the territory of the Republic of Indonesia and has complied with the provisions of the applicable Laws and Regulations.*
4. *The growth rate of population is the number that show percentage of population*

- pertambahan penduduk dalam jangka waktu tertentu.
- growth within a specified period.*
5. Kepadatan penduduk adalah rasio Jumlah penduduk per kilometer persegi.
  5. *Population density is ratio of population per square kilometer.*
  6. Rasio jenis kelamin adalah perbandingan antara penduduk laki-laki dan penduduk perempuan pada suatu wilayah dan waktu tertentu. Biasanya dinyatakan dengan Jumlah penduduk laki-laki untuk 100 penduduk perempuan.
  6. *Sex ratio is the ratio of males population to females population in a given area and time, usually expressed as the number of males for every 100 females.*
  7. Distribusi penduduk adalah pola persebaran penduduk di suatu wilayah, baik berdasarkan batas-batas geografis maupun berdasarkan batas-batas administrasi pemerintahan.
  7. *Population distribution is the pattern of population distribution in an area, either by geographic boundaries or by government administrative boundaries.*
  8. Komposisi penduduk adalah pola persebaran penduduk menurut karakteristiknya, contoh: penduduk menurut kelompok umur, penduduk menurut jenis kelamin.
  8. *Population compotion is the pattern of population distribution by its characteristics, example: population by age group, population by sex.*
  9. Penduduk usia kerja adalah penduduk yang berumur 15 tahun ke atas.
  9. *Working age population is persons of 15 years and over.*
  10. Angkatan kerja adalah penduduk usia kerja (15 tahun ke atas) yang bekerja, punya pekerjaan namun sementara tidak bekerja, dan pengangguran.
  10. *Labor force or economically active are persons of 15 years and over, who in the previous week were working, temporarily absent from work but having jobs, and unemployment.*

11. Bekerja adalah kegiatan ekonomi yang dilakukan oleh seseorang dengan maksud memperoleh atau membantu memperoleh pendapatan atau keuntungan dan lamanya bekerja paling sedikit 1 jam secara terus menerus dalam seminggu yang lalu (termasuk pekerja keluarga tanpa upah yang membantu dalam suatu usaha/kegiatan ekonomi).
  12. Jumlah jam kerja seluruhnya adalah jumlah jam kerja yang digunakan untuk bekerja (tidak termasuk jam kerja istirahat resmi dan jam kerja yang digunakan untuk hal-hal di luar pekerjaan).
  13. Lapangan usaha adalah bidang kegiatan dari pekerjaan/ tempat bekerja di mana seseorang bekerja. Klasifikasi lapangan usaha mengikuti Klasifikasi Baku Lapangan Usaha Indonesia (KBLI) dalam 1 digit.
  14. Status pekerjaan adalah kedudukan seseorang dalam unit usaha/kegiatan dalam melakukan pekerjaan.
  15. Berusaha sendiri tanpa dibantu orang lain adalah bekerja atau berusaha dengan menanggung risiko secara ekonomis, yaitu dengan tidak kembalinya ongkos produksi yang telah dikeluarkan dalam rangka usahanya tersebut, serta tidak menggunakan pekerja
11. *Working is economic activity conducted by a person and intended to earn income by doing work or helping to do work at least one hour continuously during the reference week (including unpaid family worker/s for any economic activity).*
  12. *Total working hours is the total hours spent by an employee to perform all jobs (excluding the time used for other activities which are not classified as work).*
  13. *Industry is field of a person's activity or establishment. The classification of industries follows the Indonesia Standard Industrial Classification (KBLI) in one digit.*
  14. *Employment status is the status of a person at his place of work or establishment where he was employed.*
  15. *Own-account worker is a person who works at his own risk without assisted by paid per mount worker or unpaid worker include technical job or skill job.*

dibayar maupun pekerja tak dibayar, termasuk yang sifat pekerjaannya memerlukan teknologi atau keahlian khusus.

16. Berusaha dibantu buruh tidak tetap/buruh tidak dibayar adalah bekerja atau berusaha atas risiko sendiri, dan menggunakan buruh/ pekerja tak dibayar dan atau buruh/ pekerja tidak tetap.
17. Berusaha dibantu buruh tetap/ buruh dibayar adalah berusaha atas risiko sendiri dan mempekerjakan paling sedikit satu orang buruh/ pekerja tetap yang dibayar.
18. Buruh/kar yawan/pegawai adalah seseorang yang bekerja pada orang lain atau instansi/ kantor/perusahaan secara tetap dengan menerima upah/gaji baik berupa uang maupun barang. Buruh yang tidak mempunyai majikan tetap, tidak digolongkan sebagai buruh/karyawan, tetapi sebagai pekerja bebas. Seseorang dianggap memiliki majikan tetap jika memiliki 1 (satu) majikan (orang/ rumah tangga) yang sama dalam sebulan terakhir, khusus pada sektor bangunan batasannya tiga bulan. Apabila majikannya instansi/ lembaga, boleh lebih dari satu
19. Pekerja bebas adalah seseorang yang bekerja pada orang lain/
16. *Employer assisted by temporary workers/unpaid worker is a person who works at his own risk and assisted by temporary worker/ unpaid worker.*
17. *Employer assisted by permanent workers/paid workers is a person who does his business at her/ his own risk at least one assisted by paid permanent worker.*
18. *Employee is a person who work permanently for other people or institution/office/company and gains some money/cash or goods as wage/salary. Labor who have no permanent employer is not categorized as a laborer/worker/ employee but casual worker. A laborers in general is considered to have a permanent employer if he has the same employer during the pastmonth,particularlyforbuilding construction sector is 3 months. If the employer is an institution, more than 1 (one) employer is allowed.*
19. *Casual employee is a person who does not work permanently for*

majikan/ institusi yang tidak tetap (lebih dari 1 majikan dalam sebulan terakhir) di usaha pertanian baik berupa usaha rumah tangga maupun bukan usaha rumah tangga, ataupun di nonpertanian atas dasar balas jasa dengan menerima upah atau imbalan baik berupa uang maupun barang, dan baik dengan sistem pembayaran harian maupun borongan.

*other people/employer/ institution (more than 1 employer during the last 1 month) in agricultural sector, either home industry or not home industry, or in non-agricultural sector based on remuneration paid with money or goods, and based on daily or contact payment system.*

20. Pekerja tak dibayar adalah seseorang yang bekerja membantu usaha untuk memperoleh penghasilan/ keuntungan yang dilakukan oleh salah seorang anggota rumah tangga atau bukan anggota rumah tangga tanpa mendapat upah/gaji baik berupa uang maupun barang.

20. *Unpaid worker is a person who intended to work without pay, either with money or good, in an establishment run by other members of the family, relative or neighbor.*

21. Pengangguran adalah mereka yang termasuk angkatan kerja tetapi tidak bekerja dan sedang mencari pekerjaan menurut referensi waktu tertentu.

21. *Unemployment is they who included labour force, but not work and applying a job by a certain time reference.*

22. Tingkat partisipasi angkatan kerja (TPAK) adalah ukuran yang menggambarkan jumlah penduduk yang digolongkan sebagai angkatan kerja untuk setiap 100 pekerja.

22. *The Labor Force Participation Rate (TPAK) is a measure that represents the number of people classified as workforce for every 100 workers*

23. Tingkat Pengangguran Terbuka (TPT) adalah persentase jumlah pengangguran terhadap jumlah angkatan kerja.

23. *Open Unemployment Rate (TPT) is the percentage of the number of unemployed to the total labor force*

**ULASAN****DESCRIPTION****KEPENDUDUKAN**

Penduduk Penajam Paser Utara pada berdasarkan hasil Sensus Penduduk tahun 2020 tercatat 178 681 Jiwa. terdiri dari penduduk Laki laki berjumlah 92506 Jiwa dan penduduk perempuan berjumlah 86 175 jiwa.

Laju Pertumbuhan penduduk Penajam Paser Utara pada periode 2010 - 2020 sebesar 2,18 persen.

Bila dilihat dari sebaran penduduk Kecamatan Penajam memiliki penduduk terbesar yaitu 86 040 jiwa adapun yang paling kecil yaitu Kecamatan Waru, demikian pula bila dilihat secara prosentase Kecamatan Penajam memiliki persentase penduduk tertinggi yaitu 48,15% , sementara Kecamatan Waru dengan prosentase terkecil yaitu sebesar 11,24%.

Dari sisi kepadatan penduduk Kecamatan Babulu memiliki kepadatan Penduduk tertinggi, disusul Kecamatan Penajam, Kecamatan Waru dan Kecamatan Sepaku. Kecamatan Babulu dengan prosentase tertinggi yaitu sebesar 101,77%.

**KETENAGAKERJAAN**

Tenaga kerja adalah modal pembangunan ekonomi. Tenaga kerja yang aktif secara ekonomi disebut angkatan kerja. Pada tahun 2022, bila ditinjau dari Kegiatan utama penduduk

**POPULATION**

*The population of Penajam Paser Utara, based on the results of the 2020 Population Census, was recorded at 178 681 people. consisting of a male population of 92506 inhabitants and a female population of 86 175 inhabitants. The population growth rate of North Penajam Paser in the 2010 - 2020 period is 2.18 percent.*

*When viewed from the distribution of the population, Penajam District has the largest population of 86 040 people, while the smallest is Waru District, as well as when viewed in terms of percentage, Penajam District has the highest population percentage, which is 48.15%, while Waru District has the smallest percentage, which is 11. 24%.*

*In terms of population density, Babulu District has the highest population density, followed by Penajam District, Waru District and Sepaku District. Babulu District with the highest percentage of 101.77%.*

**EMPLOYMENT**

*Labor is the capital of economic development. An economically active workforce is called the labor force. In 2020, when viewed from the main activities of the population aged 15 years*

penduduk berusia 15 tahun keatas maka angkatan kerja di Kabupaten Penajam Paser Utara sebesar 82 670 penduduk dan bukan angkatan kerja berjumlah 38 201, dari jumlah ini, diperoleh TPAK tahun 2022 sebesar 68,40.

Jumlah Pencari Kerja Terdaftar di Kabupaten Penajam Paser Utara berdasarkan data Dinas Ketenagakerjaan Kabupaten Penajam Paser Utara pada tahun 2022 sebanyak 1149 ditempatkan sebanyak 446 orang dan belum ditempatkan sebanyak 705 orang.

UMR atau Upah minimum Regional di Kabupaten Penajam Paser Utara dalam 5 tahun terakhir selalu mengalami kenaikan. Secara berurutan tahun 2018, 2019 2020 2021 dan 2022 sebesar Rp. 2 789 925, Rp. 3 100 000, Rp. 3363 809, Rp.2 789 925, Rp. 3369307 dan pada tahun 2022 Rp. 3 369 307,-

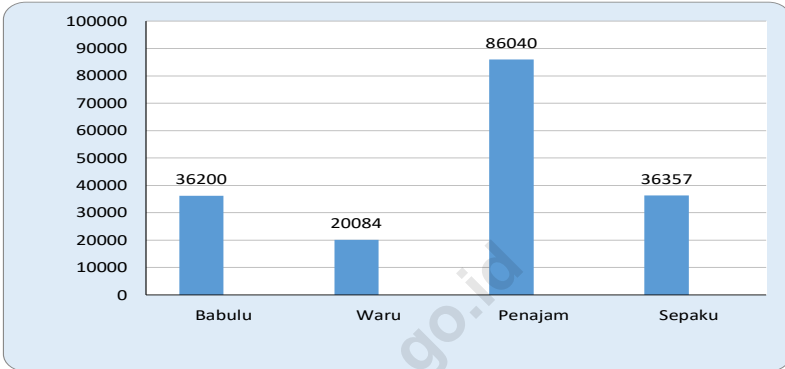
*and over, the labor force in Penajam Paser Regency is 82 670 residents and non-labor force is 38 201.*

*The number of registered job seekers in Penajam Paser Utara Regency based on data from the North Penajam Paser Regency Manpower Service in 2020 was 1185 people placed as many as 275 people and 910 people have not been placed.*

*The UMR or Regional Minimum Wage in Penajam Paser Utara Regency in the last 5 years has always increased. Sequentially in 2018, 2019 2020 2021 dan 2022 sebesar Rp. 2789925, Rp. 3100 000, Rp. 3363809, Rp.2789925, Rp. 3369307 dan pada tahun 2022 Rp. 3369307,-*

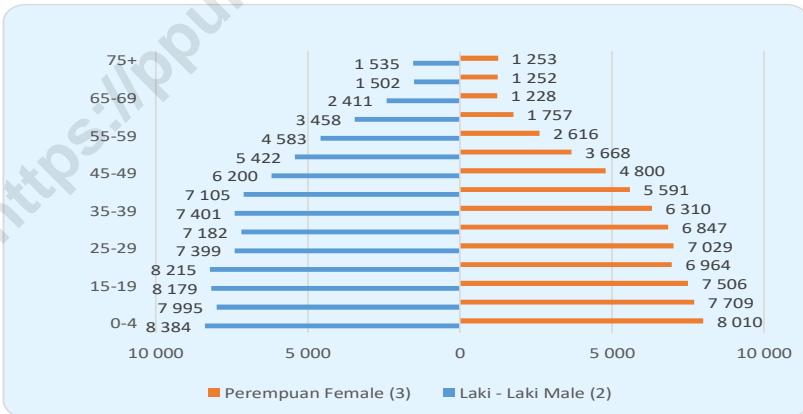


**Gambar 3.1** Jumlah Penduduk Dirinci Per Kecamatan Kabupaten Penajam Paser Utara Tahun 2022  
**Figure** Population by Subdistrict, in Penajam Paser Utara 2022



Sumber : BPS, Sensus Penduduk (SP) 2020  
 Source : BPS-Statistics Indonesia, 2010 Population Census

**Gambar 3.2** Penduduk Menurut Kelompok Umur dan Jenis Kelamin di Kabupaten Penajam Paser Utara Tahun 2022  
**Figure** Population of Penajam Paser Utara Regency by Group of Age and Sex, 2022



Sumber : Hasil Perapihan Umur dari Data Administratif dan SP2020 (September)  
 Source : The Result of Smoothing Single Year of Age from n Census (September) Administrative Data and the 2020 Population



## 3.1. PENDUDUK / POPULATION

**Tabel** 3.1.1 Penduduk, Laju Pertumbuhan Penduduk, Distribusi Persentase  
**Table** 3.1.1 Kepadatan Penduduk, Rasio Jenis Kelamin Penduduk  
 Menurut Kecamatan, di Kabupaten Penajam Paser Utara, 2022  
*Population, Population Growth Rate, Percentage Distribution of  
 Population, Population Density, and Population Sex Ratio  
 by Subdistrict, in Penajam Paser Utara Regency, 2022*

Kecamatan Subdistrict	Penduduk (ribu) Population (thousand)	Laju Pertumbuhan Per Tahun 2010 - 2022 Annual Population Growth Rate (%) 2010 - 2022
(1)	(2)	(3)
1. Babulu	37 027	1,40
2. Waru	20 623	1,80
3. Penajam	88 350	1,37
4. Sepaku	37 043	0,84
<b>Penajam Paser Utara</b>	<b>183 043</b>	<b>1,32</b>

Sumber : Badan Pusat Statistik Kabupaten Penajam Paser utara

Source : BPS - Statistics of Penajam Paser Utara Regency

Lanjutan Tabel / Continued Table : 3.1.1

Kecamatan Subdistrict	Persentase Penduduk Percentage of Total Population	Kepadatan Penduduk Per Km <sup>2</sup> Populatrion Density per sq.km
(1)	(4)	(5)
1. Babulu	20,23	92,69
2. Waru	11,27	37,23
3. Penajam	48,27	73,18
4. Sepaku	20,24	31,60
<b>Penajam Paser Utara</b>		<b>54,92</b>

Sumber : Badan Pusat Statistik Kabupaten Penajam Paser utara

Source : BPS - Statistics of Penajam Paser Utara Regency

Lanjutan Tabel / *Continued Table* : 3.1.1

Kecamatan <i>Subdistrict</i>	Jenis Kelamin		Rasio Jenis Kelamin Penduduk <i>Population Sex Ratio</i>
	Laki Laki	Perempuan	
(1)	(6)	(7)	(8)
1. Babulu	19.137	17.890	106,97
2. Waru	10.672	9.951	107,25
3. Penajam	45.653	42.697	106,92
4. Sepaku	19.019	18.024	105,52
<b>Penajam Paser Utara</b>	<b>94.481</b>	<b>88.562</b>	<b>106,68</b>

Sumber : Badan Pusat Statistik Kabupaten Penajam Paser utara

Source : BPS - Statistics of Penajam Paser Utara Regency

**Tabel** 3.1.2 **Penduduk Kabupaten Penajam Paser Utara Menurut**  
**Table** **Kelompok Umur dan Jenis Kelamin, 2022**  
*Population of Penajam Paser Utara Regency*  
*by Group of Age and Sex, 2022*

Kelompok Umur	Laki - Laki	Perempuan	Jumlah
Age Group	Male	Female	Total
(1)	(2)	(3)	(4)
0-4	8 384	8 036	16 420
5-9	7 510	7 090	14 600
10-14	7 995	7 550	15 545
15-19	8 179	7 498	15 677
20-24	8 215	7 787	16 002
25-29	7 399	7 047	14 446
30-34	7 182	7 057	14 239
35-39	7 401	7 027	14 428
40-44	7 105	6 496	13 601
45-49	6 200	5 887	12 087
50-54	5 422	5 196	10 618
55-59	4 583	4 042	8 625
60-64	3 458	2 994	6 452
65-69	2 411	2 006	4 417
70-75	1 502	1 396	2 898
75+	1 535	1 453	2 988
<b>Jumlah / Total</b>	<b>94 481</b>	<b>88 562</b>	<b>183 043</b>

Sumber : Badan Pusat Statistik Kabupaten Penajam Paser utara

Source : BPS - Statistics of Penajam Paser Utara Regency

**Tabel** 3.1.3 **Banyaknya Penduduk Teregistrasi Berdasarkan Kecamatan di Kabupaten Penajam Paser Utara, 2022**  
**Registered Population by Subdistrict, in Penajam Paser Utara Regency, 2022**

<b>Kecamatan Subdistrict</b>	<b>Laki - Laki Male</b>	<b>Perempuan Female</b>	<b>Jumlah Total</b>
(1)	(2)	(3)	(4)
1. Babulu	48 097	44 613	92 710
2. Waru	10 666	9 976	20 642
3. Penajam	20 103	18 774	38 877
4. Sepaku	20 557	19 181	39 738
<b>Jumlah 2022</b>	<b>99 423</b>	<b>92 544</b>	<b>191 967</b>
<b>Total 2021</b>	<b>96 701</b>	<b>90 100</b>	<b>186 801</b>
<b>2020</b>	<b>93 955</b>	<b>87 394</b>	<b>181 349</b>
<b>2019</b>	<b>90 043</b>	<b>83 628</b>	<b>173 671</b>
<b>2018</b>	<b>88 506</b>	<b>81 969</b>	<b>170 475</b>

Sumber : Dinas Kependudukan dan Pencatatan Sipil Kabupaten Penajam Paser Utara

Source : *Population and Civil Registration Service of Penajam Paser Utara Regency*

**Tabel** 3.1.4 Jumlah Penduduk Kabupaten Penajam Paser Utara  
**Table** Menurut Agama yang Dianut, 2022  
*Population of Penajam Paser Utara Regency By Religion, 2022*

Kecamatan <i>Subdistrict</i>	A g a m a / Religion		
	Islam <i>Islam</i>	Protestan <i>Christian</i>	Katolik <i>Catholic</i>
(1)	(2)	(3)	(4)
1. Babulu	87 705	3 579	1 349
2. Waru	20 047	423	163
3. Penajam	38 371	328	162
4. Sepaku	35 880	2 824	1 005
<b>Jumlah 2022</b>	<b>182 003</b>	<b>7 154</b>	<b>2 679</b>
<b>Total 2021</b>	<b>177 208</b>	<b>6 941</b>	<b>2 519</b>
<b>2020</b>	<b>172 116</b>	<b>6 746</b>	<b>2 374</b>
<b>2019</b>	<b>164 924</b>	<b>6 488</b>	<b>2 151</b>
<b>2018</b>	<b>161 889</b>	<b>6 458</b>	<b>2 036</b>

Bersambung / continued .....



Lanjutan Tabel / *Continued Table* : 3.1.4

Kecamatan <i>Subdistrict</i>	A g a m a / Religion			Jumlah <i>Total</i>
	Hindu	Budha	Lainnya	
	<i>Hindu</i>	<i>Buddha</i>	<i>Others</i>	
(1)	(5)	(6)	(7)	(8)
1. Babulu	49	27	1	92 710
2. Waru	8	1	-	20 642
3. Penajam	16	-	-	38 877
4. Sepaku	21	8	-	39 738
<b>Jumlah 2022</b>	<b>94</b>	<b>36</b>	<b>1</b>	<b>191 967</b>
<b>Total 2021</b>	<b>88</b>	<b>44</b>	<b>1</b>	<b>186 801</b>
<b>2020</b>	<b>86</b>	<b>26</b>	<b>1</b>	<b>181 349</b>
<b>2019</b>	<b>87</b>	<b>19</b>	<b>2</b>	<b>173 671</b>
<b>2018</b>	<b>76</b>	<b>15</b>	<b>1</b>	<b>170 475</b>

Sumber : Dinas Kependudukan dan Pencatatan Sipil Kabupaten Penajam Paser Utara

Source : *Population and Civil Registration Service of Penajam Paser Utara Regency*

**Tabel** 3.1.5 **Banyaknya Pelayanan Kependudukan di Kantor Dinas Kependudukan dan Pencatatan Sipil Kabupaten Penajam Paser Utara, 2022**  
**Number of Demography Services in the Office of Demographic Affairs of Penajam Paser Utara Regency, 2022**

Bulan Month	Jenis Kegiatan dan Volume Pelayanan/Number of Services			
	Akta Perkawinan Marriage Certificate	Akta Perceraian Divorce Certificate	Akta Kelahiran Birth Certificate	Akta Kematian Dead Certificate
(1)	(2)	(3)	(4)	(5)
1.Januari	6	4	432	130
2.Februari	9	1	373	80
3.Maret	18	0	455	118
4.April	5	3	248	61
5.Mei	5	-	377	58
6.Juni	5	-	604	72
7.Juli	4	1	442	70
8.Agustus	6	2	512	106
9.September	7	1	514	101
10.Oktober	4	-	702	118
11.Nopember	13	-	1	200
12.Desember	6	1	472	107
<b>Jumlah 2022</b>	<b>88</b>	<b>13</b>	<b>5 132</b>	<b>1 221</b>
<b>Total 2021</b>	<b>99</b>	<b>10</b>	<b>4 769</b>	<b>1 364</b>

## 3.2 KETENAGAKERJAAN / EMPLOYMENT

**Tabel** 3.2.1 **Persentase Penduduk Berumur 15 Tahun ke Atas Menurut Jenis Kegiatan Selama Seminggu yang Lalu dan Jenis Kelamin, 2022**  
**Percentage Population Aged 15 Years and Over by Type of Activity During the Previous Week and Sex, 2022**

Kegiatan Utama <i>Main Activity</i>	Jenis Kelamin / Sex		
	Laki - laki <i>Male</i>	Perem- puan <i>Female</i>	Jumlah <i>Total</i>
(1)	(2)	(3)	(4)
<b>I. Angkatan Kerja / Economically Active</b>	<b>54.275</b>	<b>28.395</b>	<b>82.670</b>
1. Bekerja / <i>Working</i>	53.064	27.851	80.915
2. Pengangguran Terbuka Unemployment	1.211	544	1.755
<b>II. Bukan Angkatan Kerja / Economically Inactive</b>	<b>8.433</b>	<b>29.768</b>	<b>38.201</b>
1. Sekolah / <i>Attending School</i>	3.730	4.067	7.797
2. Mengurus Rumah Tangga <i>Housekeeping</i>	1.117	23.735	24.852
3. Lainnya / <i>Others</i>	3.586	1.966	5.552
<b>III. Tingkat Pengangguran Terbuka (TPT) Unemployment Rate</b>	<b>2,23</b>	<b>1,92</b>	<b>2,12</b>
<b>IV. Tingkat Partisipasi Angkatan Kerja (TPAK) <i>Labour Force Participation Rate</i></b>	<b>86,55</b>	<b>48,82</b>	<b>68,40</b>

Sumber : Badan Pusat Statistik Kabupaten Penajam Paser Utara  
 Survei Angkatan Kerja Nasional (Sakernas) Agustus

Source : BPS - Statistics of Penajam Paser Utara Regency

**Tabel 3.2.2 Penduduk Berumur 15 Tahun ke Atas Menurut Pendidikan Tertinggi yang Ditamatkan dan Jenis Kegiatan Selama Seminggu yang Lalu di Kabupaten Penajam Paser Utara, 2022**  
*Population 15 Years of Age and Over by Educational Attainment and Type of Activity During the Previous Week in Penajam Paser Utara Regency, 2022*

Pendidikan Tertinggi yang Ditamatkan <i>Educational Attainment</i>	Angkatan Kerja/			Persentase Bekerja Terhadap Angkatan Kerja <i>Percentage of Working to Economically</i>
	Bekerja <i>Working</i>	Pengangguran <i>Unemploy-ment</i>	Jumlah Angkatan Kerja <i>Total of Economically Active</i>	
(1)	(2)	(3)	(4)	(5)
≤ SD <i>≤ Primary School</i>	36.481	292	36.773	99,21
SMP <i>Junior High School</i>	11.720	283	12.003	97,64
SMA <i>Senior High School</i>	24.811	817	25.628	96,81
Perguruan Tinggi <i>College</i>	7.903	363	8.266	95,61
<b>Penajam Paser Utara</b>	<b>80.915</b>	<b>1.755</b>	<b>82.670</b>	<b>97,88</b>

Bersambung

Lanjutan Tabel / *Continued Table* : 3.2.2

<b>Pendidikan Tertinggi yang Ditamatkan</b> <i>Educational Attainment</i>	<b>Bukan Angkatan Kerja</b> <i>Non Economically Active</i>	<b>Jumlah</b> <i>Total</i>	<b>Persentase Angkatan Kerja Terhadap Penduduk Usia Kerja</b> <i>Percentage of Economically Active to Working Age Population</i>
(1)	(6)	(7)	(8)
<b>≤ SD</b> <i>≤ Primary School</i>	18.672	55.445	66,32
<b>SMP</b> <i>Junior High School</i>	11.241	23.244	51,64
<b>SMA</b> <i>Senior High School</i>	7.353	32.981	77,71
<b>Perguruan Tinggi</b> <i>College</i>	935	9.201	89,84
<b>Penajam Paser Utara</b>	<b>38.201</b>	<b>120.871</b>	<b>68,40</b>

Sumber : Badan Pusat Statistik Kabupaten Penajam Paser Utara  
Survei Angkatan Kerja Nasional (Sakernas) Agustus

Source : BPS - Statistics of Penajam Paser Utara Regency

**Tabel 3.2.3** **Persentase Penduduk 15 Tahun ke Atas yang Bekerja Selama Seminggu yang Lalu Menurut Status Pekerjaan Utama dan Jenis Kelamin di Kabupaten Penajam Paser Utara, 2022**  
**Percentage 15 Years of Age and Over Who Worked During the Previous Week by Main Employment Status and Sex in Penajam Paser Utara Regency, 2022**

Lapangan Usaha Utama <i>Main Industry</i>	Laki-laki <i>Male</i>	Perempuan <i>Female</i>	Jumlah <i>Total</i>
(1)	(2)	(3)	(4)
1 Berusaha Sendiri <i>Own Account Worker</i>	22,39	29,14	24,71
2 Berusaha dibantu Buruh Tidak Tetap/Tidak Dibayar <i>Employer Assisted by Temporary Worker/ Unpaid Worker</i>	16,13	11,34	14,48
3 Berusaha Dibantu Buruh Tetap/Buruh Dibayar <i>Employer Assisted by Permanent Worker/ Paid Worker</i>	4,83	1,44	3,66
4 Buruh/Karyawan/Pegawai <i>Employee</i>	36,65	29,49	34,19
5 Pekerja Bebas <i>Casual Worker</i>	12,49	1,3	8,64
6 Pekerja Keluarga/Tidak Dibayar <i>Family Worker/Unpaid Worker</i>	7,51	27,29	14,32
<b>Jumlah / Total</b>	<b>100,00</b>	<b>100,00</b>	<b>100,00</b>

Sumber : Badan Pusat Statistik Kabupaten Penajam Paser Utara

Source : BPS - Statistics of Penajam Paser Utara Regency

**Tabel 3.2.4** Banyaknya Pencari Kerja Menurut Kecamatan di Kabupaten Penajam Paser Utara, 2022  
*Number of Job Seekers by Subdistrict in Penajam Paser Utara Regency, 2022*

Kecamatan <i>Subdistrict</i>	Terdaftar <i>Registered</i>		Ditempatkan <i>Placed</i>		Belum Ditempatkan <i>Unplaced</i>		
	Laki Laki <i>Male</i>	Perem- puan <i>Female</i>	Laki Laki <i>Male</i>	Perem- puan <i>Female</i>	Laki Laki <i>Male</i>	Perem- puan <i>Female</i>	
(1)	(2)	(3)	(4)	(5)	(6)	(7)	
1. Babulu	148	25	45	13	103	12	
2. Waru	98	30	33	3	65	27	
3. Penajam	607	159	262	65	345	94	
4. Sepaku	68	14	24	2	44	12	
<b>Penajam Paser Utara</b>							
	<b>2022</b>	<b>921</b>	<b>228</b>	<b>364</b>	<b>83</b>	<b>557</b>	<b>145</b>
	<b>2021</b>	<b>1387</b>	<b>871</b>	<b>295</b>	<b>248</b>	<b>1092</b>	<b>623</b>

Sumber : Dinas Tenaga Kerja dan Transmigrasi Kabupaten Penajam Paser Utara

Source : *Manpower and Transmigration Service of Penajam Paser Utara Regency*

**Tabel** 3.2.5 **Penduduk 15 Tahun ke Atas Menurut Jenis Kegiatan Utama di Kabupaten Penajam Paser Utara Tahun, 2022**  
**Table** 3.2.5 **Population Aged 15 Years and Over by Type of Main Activity in Penajam Paser Utara Regency, 2022**

Jenis Kegiatan Utama Type of Main Activity	2021	2022
(1)	(2)	(3)
<b>I. Angkatan Kerja / Economically Active</b>	<b>80 130</b>	<b>82.670</b>
1. Bekerja / Working	77 765	80.915
2. Penganggur / Unemployment	2 365	1.755
<b>II. Bukan Angkatan Kerja Economically Inactive</b> (Sekolah Mengurus Rumahtangga, dan lainnya) (Attending school, House keeping, and Other)	<b>39 734</b>	<b>38.201</b>
<b>III. Tingkat Pengangguran Terbuka (TPT) Unemployment rate</b>	<b>2,95</b>	<b>2,12</b>
<b>IV. Tingkat Partisipasi Angkatan Kerja (TPAK) Labor Force Participation Rate</b>	<b>66,85</b>	<b>68,40</b>

Sumber : Badan Pusat Statistik Kabupaten Penajam Paser Utara

Source : BPS - Statistics of Penajam Paser Utara Regency



**Tabel 3.2.6** Penduduk Berumur 15 Tahun ke Atas Menurut Jenis Kegiatan Utama dan Pendidikan yang Ditamatkan di Kabupaten Penajam Paser Utara Tahun, 2022  
*Population Aged 15 Years and Above by Main Activities and Educational Attainment in Penajam Paser Utara Regency, 2022*

Jenis Kegiatan Utama <i>Type of Main Activity</i>	SD ke Bawah <i>Primary School</i>	SLTP <i>Junior High School</i>	SLTA ke Atas <i>Senior High School or Higher</i>	Jumlah <i>Total</i>
(1)	(2)	(3)	(4)	(5)
<b>I. Angkatan Kerja</b> <i>Economically active</i>	<b>36.773</b>	<b>12.003</b>	<b>33.894</b>	<b>82.670</b>
1. Bekerja <i>Working</i>	36.481	11.720	32.714	80.915
2. Penganggur <i>Unemployment</i>	292	283	1.180	1.755
<b>II. Bukan Angkatan Kerja</b> <i>Economically inactive</i> (Sekolah Mengurus Rumahtangga,dan lainnya) <i>(Attending school, House keeping, and Other)</i>	<b>18.672</b>	<b>11.241</b>	<b>8.288</b>	<b>38.201</b>
<b>Jumlah / Total</b>	<b>55.445</b>	<b>23.244</b>	<b>42.182</b>	<b>120.871</b>
<b>Tingkat Pengangguran</b>				
Terbuka (TPT) <i>Unemployment Rate</i>	<b>0,79</b>	<b>2,36</b>	<b>3,48</b>	<b>2,12</b>

Sumber : Badan Pusat Statistik Kabupaten Penajam Paser Utara

**Tabel** 3.2.7 **Penduduk 15 Tahun ke Atas Menurut Jenis Kegiatan Utama, Jenis Kelamin dan Kelompok Usia di Kabupaten Penajam Paser Utara, 2022**  
**Population Aged 15 Years and Over by Type of Main Activity, Sex and Age Group in Penajam Paser Utara Regency, 2022**

Jenis Kegiatan Utama <i>Type of Main Activity</i>	Laki-laki <i>Male</i>		
	15-24	25-54	55 +
(1)	(2)	(3)	(4)
<b>I. Angkatan Kerja / Economically Active</b>	<b>6.862</b>	<b>35.465</b>	<b>11.948</b>
1. Bekerja / <i>Working</i>	6.478	34.702	11.884
2. Penganggur / <i>Unemployment</i>	384	763	64
<b>II. Bukan Angkatan Kerja</b> <b><i>Economically Inactive</i></b> (Sekolah Mengurus Rumahtangga, dan lainnya) ( <i>Attending school, House keeping, and Other</i> )	<b>4.962</b>	<b>738</b>	<b>2.733</b>
<b>Jumlah / Total</b>	<b>11.824</b>	<b>36.203</b>	<b>14.681</b>

Sumber : Badan Pusat Statistik Kabupaten Penajam Paser Utara

Source : BPS - Statistics of Penajam Paser Utara Regency

Lanjutan Tabel / *Continued Table* : 3.2.7

Jenis Kegiatan Utama <i>Type of Main Activity</i>	Perempuan <i>Female</i>		
	15-24	25-54	55 +
(1)	(2)	(3)	(4)
<b>I. Angkatan Kerja / Economically Active</b>	<b>3.811</b>	<b>19.294</b>	<b>5.290</b>
1. Bekerja / <i>Working</i>	3.267	19.294	5.290
2. Penganggur / <i>Unemployment</i>	544	-	-
<b>II. Bukan Angkatan Kerja</b>	<b>7.409</b>	<b>14.742</b>	<b>7.617</b>
<b><i>Economically Inactive</i></b> (Sekolah Mengurus Rumah tangga, dan lainnya) ( <i>Attending school, House keeping, and Other</i> )			
<b>Jumlah / Total</b>	<b>11.220</b>	<b>34.036</b>	<b>12.907</b>

Sumber : Badan Pusat Statistik Kabupaten Penajam Paser Utara

 Source : BPS - *Statistics of Penajam Paser Utara Regency*

**Tabel** 3.2.8 **Jumlah Lowongan Kerja Terdaftar Menurut Sektor dan Jenis Kelamin di Kabupaten Penajam Paser Utara, 2022**  
**Number of Registered Job Vacancy by Sector and Sex, in Penajam Paser Utara Regency, 2022**

<b>Lapangan Usaha Utama</b> <i>Main Industry</i>	<b>Laki- Laki</b> <i>Male</i>	<b>Perempuan</b> <i>Female</i>	<b>Jumlah</b> <i>Total</i>
(1)	(2)	(3)	(4)
1 Pertanian, Perkebunan, Kehutanan, dan Perikanan <i>Agriculture, Plantation, Forestry, and Fishery</i>	-	-	-
2 Pertambangan dan Penggalian <i>Mining and Quarrying</i>	-	-	-
3 Industri Pengolahan <i>Manufacturing Industry</i>	1	-	1
4 Listrik, Gas, dan Air Minum <i>Electricity, Gas, and Water</i>	18	-	18
5 Konstruksi/ <i>Construction</i>	2	1	3
6 Perdagangan, Rumah Makan, dan Jasa Akomodasi <i>Trade, Restaurants, and Accomodations</i>	-	-	-

Bersambung

Lanjutan Tabel / *Continued Table* : 3.2.8

Lapangan Usaha Utama <i>Main Industry</i>	Laki- Laki <i>Male</i>	Perempuan <i>Female</i>	Jumlah <i>Total</i>
(1)	(2)	(3)	(4)
7 Angkutan, Pergudangan, dan Komunikasi <i>Transportation, Storage, and Communication</i>	-	-	-
8 Lembaga Keuangan, Real Estat, Usaha Persewaan, dan Jasa Perusahaan <i>Financing, Real Estate, and Business Services</i>	4	1	5
9 Jasa Masyarakat, Sosial, dan Perorangan <i>Community, Social, and Personal Services</i>	14	3	17
<b>Penajam Paser Utara</b>	<b>39</b>	<b>5</b>	<b>44</b>

Sumber : Dinas Tenaga Kerja dan Transmigrasi Kabupaten Penajam Paser Utara

Source : *Manpower and Transmigration Service of Penajam Paser Utara Regency*

**Tabel** 3.2.9 **Banyaknya Pencari Kerja Menurut Tingkat Pendidikan di Kabupaten Penajam Paser Utara, 2022**  
**Number of Job Seekers by Level of Education in Penajam Paser Utara Regency, 2022**

<b>Tingkat Pendidikan</b> <i>Educational Level</i>	<b>Terdaftar</b> <i>Registered</i>	<b>Ditempatkan</b> <i>Placed</i>	<b>Belum Ditempatkan</b> <i>Unplaced</i>
(1)	(2)	(3)	(4)
1 Tidak tamat SD <i>Didn't Completed Elementary School</i>	23	16	7
2 Tamat SD <i>Elementary School Completed</i>	23	14	9
3 SLTP <i>Junior High School</i>	49	21	28
4 SLTA <i>Senior High School</i>	836	304	532
5 Diploma I, II, Akta I,II <i>Under Graduatc</i>	2	1	1
6 D III / Setingkat <i>Bachelor Degree</i>	39	16	23
7 Sarjana <i>Master Degree</i>	177	75	102
<b>Penajam Paser Utara</b>	<b>1149</b>	<b>447</b>	<b>702</b>

Sumber : Dinas Tenaga Kerja dan Transmigrasi Kabupaten Penajam Paser Utara

Source : Manpower and Transmigration Service of Penajam Paser Utara Regency

**Tabel 3.2.10** Banyaknya Pencari Kerja Menurut Golongan Umur di Kabupaten Penajam Paser Utara, 2022  
*Number of Job Seekers by Age Group in Penajam Paser Utara Regency, 2022*

Kecamatan <i>Subdistrict</i>	Terdaftar <i>Registered</i>		Ditempatkan <i>Placed</i>		Belum Ditempatkan <i>Unplaced</i>	
	Laki <i>Man</i>	Perem- puan <i>Woman</i>	Laki <i>Man</i>	Perem- puan <i>Woman</i>	Laki <i>Man</i>	Perem- puan <i>Woman</i>
	(1)	(2)	(3)	(4)	(5)	(6)
15 - 19	198	51	26	11	172	40
20 - 29	585	147	222	49	363	98
30 - 44	128	26	107	19	21	7
45 - 54	10	3	9	3	1	-
55 +	-	1	-	1	-	-
<b>Penajam Paser Utara</b>	<b>921</b>	<b>228</b>	<b>364</b>	<b>83</b>	<b>557</b>	<b>145</b>

Sumber : Dinas Tenaga Kerja dan Transmigrasi Kabupaten Penajam Paser Utara

Source : *Manpower and Transmigration Service of Penajam Paser Utara Regency*

**Tabel** 3.2.11` **Upah Minimum Kabupaten Penajam Paser Utara, 2008-2022**  
**Table** *Minimum Wage of Penajam Paser Utara Regency, 2008- 2022*

<b>Tahun</b> <b>Year</b>	<b>Upah Minimum Kabupaten (UMK)</b> <b>Regional Minimum Wage (Rp)</b>
(1)	(2)
2008	868 000
2009	1 000 000
2010	1 059 000
2011	1 125 000
2012	1 303 900
2013	1 903 262
2014	2 100 000
2015	2 350 000
2016	2 440 000
2017	2 566 392
2018	2.789.925
2019	3 100 000
2020	3.363.809
2021	3.363.810
2022	3.369.307

Sumber : Dinas Tenaga Kerja dan Transmigrasi Kabupaten Penajam Paser Utara

Source : *Manpower and Transmigration Service of Penajam Paser Utara Regency*



**BAB**  
CHAPTER  
**4**

# SOSIAL & KESEJAHTERAAN RAKYAT

## SOSIAL & WELFARE

Persentase Banyaknya Akseptor KB, 2022  
*Percentage of Family Planning Acceptor, 2022*

PIL :



28,46 %

Suntik :



50,46 %

Implan:



7,89 %

IUD :



7,81 %

Kondom :



2,48 %





**PENJELASAN TEKNIS**

**TECHNICAL NOTES**

- |  |  |
|--|--|
| <p>1. Tidak/belum pernah sekolah adalah mereka yang tidak pernah atau belum pernah terdaftar dan tidak pernah atau belum pernah aktif mengikuti pendidikan di suatu jenjang pendidikan formal. Termasuk juga yang tamat/belum tamat taman kanak-kanak tetapi tidak melanjutkan ke sekolah dasar.</p> <p>2. Masih bersekolah adalah mereka yang terdaftar dan aktif mengikuti pendidikan formal dan nonformal (Paket A, B, atau C), baik pendidikan dasar, menengah maupun pendidikan tinggi. Bagi mahasiswa yang sedang cuti dianggap masih bersekolah.</p> <p>3. Tidak bersekolah lagi adalah mereka yang pernah terdaftar dan aktif mengikuti pendidikan di suatu jenjang pendidikan formal dan nonformal (Paket A, B, atau C), tetapi pada saat pencacahan tidak lagi terdaftar dan tidak aktif mengikuti pendidikan.</p> <p>4. Tamat sekolah adalah menyelesaikan pelajaran yang ditandai dengan lulus ujian akhir pada kelas atau tingkat terakhir suatu jenjang pendidikan di sekolah negeri maupun swasta dengan mendapatkan tanda tamat belajar/ijazah. Seseorang yang belum mengikuti pelajaran pada kelas tertinggi tetapi telah</p> | <p>1. <i>Not/never attending school is someone who has never attended or never been registered in a formal education, such as primary, secondary, and tertiary education. Those who just completed kindergarten are considered as never attended school.</i></p> <p>2. <i>Attending school is someone who is currently attending primary, secondary, or tertiary education, including package A, package B, or package C. College student who postpones his/her study is considered as attending school.</i></p> <p>3. <i>Not attending school anymore is someone who had enrolled and participated in formal and non-formal education in the past including package A, package B, or package C, but currently does not attend school.</i></p> <p>4. <i>Completed particular level of education is someone who has completed particular level of education in private or public school and accepting graduation certificate. Someone who has never attended the highest grade but passed the final exam is considered as completed</i></p> |
|--|--|

mengikuti ujian akhir dan lulus dianggap tamat sekolah.

5. Dapat membaca dan menulis artinya dapat membaca dan menulis kata-kata/kalimat sederhana dengan suatu aksara tertentu.

6. Jalur Pendidikan di Indonesia terdiri atas  
 a. Pendidikan formal,  
 b. Pendidikan nonformal, dan  
 c. Pendidikan informal yang ketiganya dapat saling melengkapi dan memperkaya (Undang-Undang No. 20 Tahun 2013 tentang Sistem Pendidikan Nasional).

7. Jenjang Pendidikan Formal terdiri atas pendidikan dasar, pendidikan menengah, dan pendidikan tinggi. Jenis pendidikan yang diajarkan mencakup pendidikan umum, kejuruan, akademik, profesi, vokasi, keagamaan, dan khusus.

Pendidikan Dasar berbentuk Sekolah Dasar (SD) dan Madrasah Ibtidaiyah (MI) atau bentuk lain yang sederajat serta Sekolah Menengah Pertama (SMP) dan Madrasah Tsanawiyah (MTs), atau bentuk lain yang sederajat.

Pendidikan Menengah berbentuk Sekolah Menengah Atas (SMA),

*particular level of education.*

5. *Able to read and write is the ability to read and write at least a simple sentence in any letter of alphabets.*

6. *The Education System in Indonesia consists of*  
 a. *Formal education,*  
 b. *Non-formal education, and*  
 c. *Informal education that all three can be complementary and enriching (Law No. 20 Year 2013 about The National Education System).*

7. *The Formal Education Level consists of primary education, secondary education, and high education. The kind of education that taught consists of general education, vocational, academic, professional, religious, and specific education*  
 a. *The Primary Education consists of Elementary School and Islamic Elementary School or other equivalent forms and Junior High School and MTs, or other equivalent forms. The Secondary Education consists of the senior high school, MA, Vocational School, and*

Madrasah Aliyah (MA), Sekolah Menengah Kejuruan (SMK), dan Madrasah Aliyah Kejuruan (MAK), atau bentuk lain yang sederajat. Pendidikan Tinggi merupakan jenjang pendidikan setelah pendidikan menengah yang mencakup program pendidikan diploma, sarjana, magister, spesialis, dan doktor yang diselenggarakan oleh perguruan tinggi. Perguruan tinggi dapat berbentuk akademi, politeknik, sekolah tinggi, institut, atau universitas.

*Vocational Madrasah Aliyah, or other equivalent forms.*

*b. The High Education consists of the education level after the secondary education that consists of diplomas, bachelor, master, specialist, and doctoral degrees that are held by the college. The colleges can be academy, polytechnic, high school, institute, or university*

8. Angka Partisipasi Murni (APM) adalah proporsi penduduk pada kelompok umur jenjang pendidikan tertentu yang masih bersekolah pada jenjang pendidikan yang sesuai dengan kelompok umurnya terhadap penduduk pada kelompok umur tersebut.
9. Rumah Sakit adalah tempat pemeriksaan dan perawatan kesehatan, biasanya berada di bawah pengawasan dokter/tenaga medis, yang melayani penderitayangsakittuntukberobat rawat jalan atau rawat inap.
10. Rumah Sakit Bersalin adalah rumah sakit khusus untuk persalinan, dilengkapi pelayanan spesialis pemeriksaan kehamilan, persalinan, rawat inap dan rawat jalan ibu dan anak yang berada di bawah pengawasan

8. *Net Enrollment Rate (NER) is a proportion of students/pupils in an official age group in a given level of education to population for the same official age group.*
9. *Hospital is a place for health check, usually controlled/supervised by doctors/medical personnel to serve the ill patients to get outpatient or inpatient treatment services.*
10. *Maternity Hospital is a specialized hospital for childbirth, has specialist inspection service to pregnancy, childbirth, hospitalization and outpatient for mothers and children that is under*

- dokter spesialis kandungan.
11. Rumah Bersalin adalah sarana pelayanan kesehatan dengan izin sebagai rumah bersalin, dilengkapi pelayanan pemeriksaan kehamilan, persalinan serta pemeriksaan ibu dan anak yang berada di bawah pengawasan bidan senior.
12. Poliklinik adalah sarana kesehatan yang dipakai untuk pelayanan berobat jalan, biasanya berada di bawah pengawasan dokter/tenaga medis.
13. Puskesmas (Pusat Kesehatan Masyarakat) adalah unit pelaksana teknis dinas kesehatan kabupaten/ kota yang mempunyai fungsi utama sebagai penyelenggara pelayanan kesehatan tingkat pertama. Wilayah kerja puskesmas maksimal adalah satu kecamatan dan untuk dapat menjangkau wilayah kerjanya, puskesmas mempunyai jaringan pelayanan yang meliputi unit Puskesmas Pembantu (Pustu), unit Puskesmas Keliling (Puskel), dan unit bidan desa/komunitas (Peraturan Menteri Kesehatan RI No. 75 Tahun 2014 Tentang Pusat Kesehatan Masyarakat).
14. Apotek adalah suatu tempat tertentu yang digunakan untuk melakukan pekerjaan
- the supervision of an obstetrician.*
11. *Maternity House is health care facility with a license as a maternity house, equipped with prenatal care, childbirth and examination of mothers and children which is under the supervision of a senior midwife.*
12. *Polyclinic is a health facility in which to get outpatient services, usually under the control of doctor/medical personnel.*
13. *Public Health Center is technical implementation unit of regency health department that have the primary function as a first-level health care providers. The working area standard of public health center is one district and to reach their working areas, public health centers have a service network covering subsidiary of public health center, mobile public health center units, and midwife units (Regulation of the Minister of Health of Indonesia Number 75 Year 2014 about Public Health Center).*
14. *Pharmacy is a specific place that is used for pharmaceutical jobs,*

kefarmasian, dan penyaluran/ penjualan obat atau bahan farmasi dan perbekalan kesehatan lainnya kepada masyarakat yang dikelola oleh tenaga apoteker (Peraturan Menteri Kesehatan RI No. 1332 Tahun 2002 Tentang Perubahan Atas Peraturan Menteri Kesehatan RI No. 922/MENKES/PER/X/1993 Tentang Ketentuan dan Tata Cara Pemberian Izin Apotek).

*and distribution/sale of drugs/ pharmaceuticals and other medical supplies to people that are administered by trained pharmacist (Regulation of the Minister of Health of Indonesia Number 1332 Year 2002 about the Changes of Regulation of the Minister of Health of Indonesia Number 922/MENKES/PER/X/1993 about Pro-vision and Procedures for Administration of Licensed Pharmacies).*

15. Imunisasi adalah memasukkan kuman atau racun penyakit tertentu yang sudah dilemahkan (vaksin) ke dalam tubuh dengan cara disuntik atau diminum (diteteskan dalam mulut) dengan maksud agar terjadi kekebalan tubuh terhadap penyakit tersebut.

15. *Immunization is putting enervated microbe of a certain disease into human body by injection or drinking (dropping into mouth) to make the body immune to that disease.*

16. Keluhan kesehatan adalah keadaan seseorang yang mengalami gangguan kesehatan atau kejiwaan, baik karena penyakit akut, penyakit kronis, kecelakaan, kriminal, atau hal lain.

16. *Health complaint is a condition where a person has health or mental problems because of acute illness, chronically illness, accident, crimes, or others.*

17. Mengobati sendiri adalah upaya oleh anggota rumah tangga/ keluarga dengan melakukan pengobatan sendiri tanpa datang ke tempat fasilitas kesehatan atau memanggil dokter/petugas kesehatan ke rumahnya (misal minum obat modern, jamu, kerokan, kompres, kop, pijat) agar sembuh atau menjadi lebih ringan keluhan kesehatannya.

17. *Self treatment is an effort of household members/family to have a health treatment by themselves without visiting health facilities or a doctor/health personnel (for instance, by taking modern medicine, herb medicine, chief with a coin, compress, cupping suction, massage) in order to recover from illness or reduce the health complaint.*

18. Angka keberhasilan pengobatan tuberkulosis smear positive/Basil Tahan Asam (BTA) positif adalah proporsi (dinyatakan sebagai persentase) kasus TB BTA positif yang terdaftar di bawah program pengendalian TB nasional pada tahun tertentu yang dinyatakan berhasil menyelesaikan pengobatan. Dengan atau tanpa bukti bakteriologi keberhasilan (“sembuh” dan “menyelesaikan pengobatan” masing-masing).
19. BCG (Bacillus Calmette Guerin) merupakan vaksinasi untuk mencegah penyakit TBC, diberikan pada bayi baru lahir atau anak, dengan suntikan pada kulit pangkal lengan atas. Bekas suntikan kemudian akan membentuk tonjolan kecil jaringan parut pada kulit lengan atas. Suntikan BCG diberikan kepada anak sebanyak 1 kali.
20. DPT (Difteri, Pertusis, Tetanus) merupakan vaksin untuk mencegah penyakit Difteri, Pertusis, dan Tetanus yang diberikan pada bayi berumur 3 bulan ke atas, dengan suntikan pada paha, diulang 1 bulan dan 2 bulan kemudian, sehingga suntikan imunisasi DPT lengkap pada balita berjumlah 3 kali (kadang-kadang selang waktu antar suntikan bisa lebih dari 1 bulan).
18. *The treatment success rate for new pulmonary smear-positive tuberculosis cases is the proportion (expressed as a percentage) of new smear-positive tuberculosis cases registered under a national tuberculosis control programme in a given year that successfully completed treatment. With or without bacteriological evidence of success (“cured” and “treatment completed” respectively).*
19. *BCG (Bacillus Calmette Guerin) is a vaccine to prevent TBC disease, given to newborns or children, by injection at the base of the skin of the upper arm. Injection site will form little bumps of scar tissue in the skin of the upper arm. BCG injections given to children 1 times.*
20. *DPT (Diphtheria, Pertussis, Tetanus) is a vaccine to prevent the diphtheria, pertussis, and tetanus disease, given to infants aged 3 months and above, with a shot in the thigh, repeated one month and two months later, so that the complete DPT immunization shots at toddler totaling 3 times (sometimes the time interval between injections can be more than 1 month).*



21. Peristiwa tindak pidana yang dilaporkan ialah setiap peristiwa yang diterima kepolisian dari laporan masyarakat, atau peristiwa dimana pelakunya tertangkap tangan oleh kepolisian.
22. Jumlah tindak pidana menggambarkan jumlah kasus tindak pidana yang terjadi pada kurun waktu tertentu.
23. Persentase penyelesaian peristiwa tindak pidana menyatakan persentase penyelesaian tindak pidana oleh polisi. Suatu tindak pidana dinyatakan sebagai kasus yang selesai di tingkat kepolisian, apabila:
1. berkas perkaranya sudah siap untuk diserahkan atau telah diserahkan kepada kejaksaan;
  2. dalam hal delik aduan, pengaduannya dicabut dalam tenggang waktu yang telah ditentukan menurut undang-undang;
  3. telah diselesaikan oleh kepolisian berdasarkan azas *plichmatigheid* (kewajiban berdasarkan kewenangan hukum);
  4. kasus yang dimaksud tidak termasuk kompetensi kepolisian
  5. tersangka meninggal dunia;
  6. kasus kadaluwarsa.
24. Bencana Alam adalah peristiwa
21. *Reported crime incidence includes all criminal cases reported and received by police office, and all crimes caught by police.*
22. *Crime total refers to the number of criminal cases occurring during a given period.*
23. *A criminal case is categorized as a cleared case by police, if:*
1. *All documents are ready to submit or already submitted to justice court;*
  2. *In the case of attense that warrants complaint, the complaint was withdraw within a given period state in the law;*
  3. *The case was cleared by police based on the principle of plichmatigheid (obligation on the basis of law outhority the case was out of date.;*
  4. *he case was not the responsibility of police office;*
  5. *The suspect died.*
  6. *The case was out of date.*

- atau serangkaian peristiwa yang mengancam dan mengganggu kehidupan / penghidupan masyarakat yang disebabkan oleh faktor alam antara lain berupa gempa bumi, tsunami, gunung meletus, banjir, kekeringan, angin topan, dan tanah longsor sehingga mengakibatkan kerugian materi maupun non-materi.
24. *Natural Disaster is an event or series of events that threaten and disrupt the lives and livelihoods caused by natural factors such as: earthquake, tsunami, volcanic eruption, flood, flash flood, drought, typhoon/ cyclone, and landslide so it can lead to result in loss of material and non-material.*
25. Korban meninggal adalah orang yang dilaporkan tewas atau meninggal dunia akibat bencana.
25. *Fatality is a person reported killed or death in the wake of a disaster.*
26. Korban hilang adalah orang yang dilaporkan hilang atau tidak ditemukan atau tidak diketahui keberadaannya setelah terjadi bencana.
26. *Missing person is a person reported missing or who cannot be located or who cannot be accounted for in the wake of a disaster.*
27. Korban luka/sakit adalah orang yang mengalami luka-luka atau sakit, dalam keadaan luka ringan, luka sedang maupun luka parah/berat, baik yang berobat jalan maupun rawat inap.
27. *Casualty is a person suffering injury or illness, in a state of light injury, moderate injury, or heavy injury, which in undergoing treatment as either an outpatient or inpatient.*
28. Rusak Berat adalah kriteria kerusakan yang mengakibatkan bangunan roboh atau sebagian besar komponen struktur rusak.
28. *Severely damaged is the criteria of damage that resulted most buildings collapsed or damaged its structural components.*
29. Rusak sedang adalah kriteria kerusakan yang mengakibatkan sebagian kecil komponen struktur rusak, dan komponen penunjang rusak namun bangunan masih tetap berdiri.
29. *Damaged is the criteria of damage that resulted defective fraction of structural components and supporting components damaged, but the building still stands.*

**ULASAN**

**DESCRIPTION**

**PENDIDIKAN**

Ketersediaan sarana dan prasarana pendidikan dapat menjadi salah satu tolak ukur dalam melihat kesungguhan pemerintah dalam upaya peningkatan SDM. Kabupaten Penajam Paser Utara, pada tahun 2022, tercatat telah memiliki 75 Sekolah Taman Kanak-Kanak, 105 sekolah dasar sederajat, 32 sekolah menengah pertama sederajat, 8 sekolah menengah atas dan Sekolah Menengah Kejuruan.

Selain itu untuk jumlah Madrasah di Kabupaten Penajam Paser Utara pada tahun 2022, tercatat telah memiliki 5 Sekolah Raudatul Athfal, 4 sekolah Madrasah Ibtidaiyah, 10 sekolah Madrasah Tsanawiyah.

Ditinjau dari perkembangan jumlah murid SD , pada tahun 2022 mengalami penurunan. Pada tahun 2022 jumlah murid SD negeri dan swasta sebanyak tahun 2020 berjumlah 2899, sementara jumlah murid SD Negeri dan swasta tahun 2022 sebanyak 21000. Jumlah murid SMP Negeri dan swasta tahun 2021 sebanyak 7672.

**KESEHATAN**

Sampai dengan tahun 2022, pemerintah telah membangun beberapa pusat kesehatan yang tersebar di seluruh wilayah kecamatan

**EDUCATION**

*The availability of educational facilities and infrastructure can be one of the benchmarks in seeing the seriousness of the government in efforts to increase human resources. Penajam Paser Utara Regency, in 2022, is recorded as having 75 Kindergarten Schools, 105 elementary schools and equivalent, 32 junior high schools and equivalent, 8 senior high schools and Vocational High Schools. In addition, for the number of Madrasahs in Penajam Paser Utara Regency in 2021, it is recorded that they have 5 Raudatul Athfal Schools, 4 Madrasah Ibtidaiyah schools, 10 Madrasah Tsanawiyah schools. Judging from the development of he number of elementary school students, in 2021 it will decrease. In 2021, the number of public and private elementary school students is 2899, while the number of public and private elementary school students in 2021 is 21000. The number of public and private juniorhighschoolstudentsin2021is7672.*

**HEALTH**

*Until 2022, the government has built several health centers spread across all sub-districts in Penajam Paser Utara Regency. Regarding health*

di Penajam Paser Utara. Terkait fasilitas kesehatan, pada tahun 2022 tercatat ada sebanyak 2 rumah sakit umum, 3 poliklinik, 11 puskesmas, 43 puskesmas pembantu yang tersebar di seluruh wilayah Kabupaten Penajam Paser Utara.

## KRIMINALITAS

Pembangunan yang diharapkan dapat membawa penduduk ke arah yang lebih maju masih sering dibarengi dengan angka-angka kriminalitas terutama dari segi kuantitasnya. Akibatnya keamanan dan ketertiban masyarakat menjadi terganggu. Demikian seterusnya, sehingga ada anggapan meningkatnya angka kriminalitas merupakan salah satu eksek dari kemajuan yang telah dicapai oleh suatu daerah, terutama kemajuan yang belum dapat dinikmati oleh penduduk secara merata dan menimbulkan kesenjangan sosial.

Dari data yang ada bersumberkan dari Polres Kabupaten Penajam Paser Utara diperoleh beberapa terkait kriminalitas ini antara lain angka pelanggaran lalu lintas sebanyak 3031 kejadian dan diselesaikan sebanyak 3031. Untuk gangguan kamtibmas/Pelanggaran yang terjadi di Kabupaten Penajam Paser Utara sebanyak 185 kejadian sementara yang diselesaikan sebanyak 169 kejadian.

*facilities, in 2019 there were 1 public hospital, 3 polyclinics, 11 health centers, 43 sub-health centers spread throughout the Penajam Paser Utara Regency. In terms of patients who were treated.*

## CRIMINALITY

*The development that is expected to bring the population in a more advanced direction is often accompanied by crime rates, especially in terms of quantity. As a result, public order and security are disrupted. And so on, so there is an assumption that the increase in the crime rate is one of the excesses of the progress that has been achieved by a region, especially progress that has not been able to be enjoyed by the population evenly and has created social inequality.*

*From the existing data sourced from the North Penajam Paser District Police, it was obtained several related crimes, including the number of traffic violations as many as 3743 crimes and completed as many as 3745, accidents as many as 43 incidents. For security and security disturbances/violations that occurred in Penajam Paser Utara Regency, 160 temporary incidents were resolved, a total of 152 incidents were completed.*

## AGAMA DAN SOSIAL LAINNYA

Kehidupan beragama di Negara Indonesia diatur sesuai pasal 29 UUD 1945 dan Pancasila sila pertama, yang menjamin kebebasan penduduk memeluk suatu agama dan menjalankan ibadah keagamaan sesuai dengan agama dan kepercayaan masing-masing. Kehidupan beragama senantiasa dibina dengan tujuan untuk menciptakan kehidupan masyarakat yang serasi, seimbang, dan selaras yang diharapkan dapat mengatasi berbagai masalah sosial budaya sebagai dampak dari globalisasi dunia dewasa ini, yang mungkin dapat merusak mental bangsa dan menghambat kemajuan, di samping untuk membina kerukunan hidup antar umat beragama. Selain mendirikan sarana ibadah, pemerintah juga turut mengelola berbagai kegiatan ibadah keagamaan, terutama yang berhubungan langsung dengan negara lain, misalnya ibadah haji.

**RELIGIOUS AND OTHER SOCIAL**

*Religious life in the State of Indonesia is regulated in accordance with Article 29 of the 1945 Constitution and the first principle of Pancasila, which guarantees the freedom of the population to embrace a religion and carry out religious worship in accordance with their respective religions and beliefs. Religious life is always fostered with the aim of creating a harmonious, balanced, and harmonious community life which is expected to overcome various socio-cultural problems as a result of today's world globalization, which may damage the nation's mentality and hinder progress, in addition to fostering harmony between people. religious people. In addition to establishing worship facilities, the government also manages various religious worship activities, especially those that are directly related to other countries, such as the pilgrimage.*

## KEMISKINAN DAN PEMBANGUNAN MANUSIA

Problem kemiskinan merupakan salah satu permasalahan yang kerap dihadapi negara berkembang, tidak terkecuali di Indonesia. Di Indonesia, pemerintah melalui Badan Pusat Statistik menghitung kemiskinan berdasarkan ketidakmampuan dari sisi ekonomi untuk memenuhi kebutuhan dasar makanan dan bukan makanan yang diukur dari sisi pengeluaran. Penduduk miskin adalah penduduk yang memiliki rata-rata pengeluaran perkapita perbulan di bawah garis kemiskinan. Jumlah penduduk miskin di Kabupaten Penajam Paser Utara pada tahun 2022 sebesar 11 930 jiwa (7,36 persen), sedangkan pada tahun 2019 sebesar 11520 jiwa (7,18 persen). Hal ini menunjukkan bahwa terdapat penurunan jumlah penduduk miskin persentase. Indeks Pembangunan Manusia merupakan salah satu indikator yang dapat digunakan untuk mengukur keberhasilan dalam upaya membangun kualitas hidup manusia. Indeks pembangunan manusia Kabupaten Penajam Paser Utara pada tahun 2019 adalah sebesar 71,64, menunjukkan peningkatan dari tahun sebelumnya yakni sebesar 71,13 pada tahun 2018.

## POVERTY AND HUMAN DEVELOPMENT

*The problem of poverty is one of the problems that is often faced by developing countries, Indonesia is not an exception. In Indonesia, the government through the BPS-Statistics Indonesia calculates poverty based on someone's inability on the economic side to meet basic food and non-food needs as measured by expenditure. The poor are defined as residents who have an average per capita expenditure per month below the poverty line. The number of poor people in Penajam Paser Utara Regency in 2019 was 11.52 thousand (7.18 percent), while in 2018 there was 11.76 thousand (7.4 percent). This shows that there is a decrease in the number of poor people in absolute terms and in percentage terms. The Human Development Index is one of the indicators that can be used to measure progress in efforts to build the quality of human life. The Penajam Paser Utara Regency's human development index in 2019 is 71.64 showing an increase from the previous year of 71.13 in 2018.*

<https://ppukab.bps.go.id>

<https://ppukab.bps.go.id>



## 4.1. PENDIDIKAN

**Tabel** 4.1.1 **Jumlah Sekolah, Guru, dan Murid Taman Kanak-Kanak (TK) di Bawah Kementerian Pendidikan dan Kebudayaan Menurut Kecamatan, Tahun Ajaran 2021/2022**  
**Number of Schools, Teachers, and Students in Kindergarten Under The Ministry Education and Culture by Subdistrict, School Year 2021/2022**

Kecamatan Subdistrict	Sekolah / Schools		
	Negeri Public	Swasta Private	Jumlah Total
(1)	(2)	(3)	(4)
1. Babulu	1	19	20
2. Waru	-	7	7
3. Penajam	1	32	33
4. Sepaku	-	15	15
<b>Penajam Paser Utara 2022</b>	<b>2</b>	<b>73</b>	<b>75</b>
<b>2021</b>	<b>2</b>	<b>73</b>	<b>75</b>

Catatan : Jumlah sekolah

Note : *The total of schools*

Sumber : Kementerian Pendidikan dan Kebudayaan, data semester ganjil 2022

Source : *Ministry of Educations and Culture, 2022 odd semester data*

Lanjutan Tabel / *Continued Table* : 4.1.1

Kecamatan <i>Subdistrict</i>	Guru <sup>1</sup> / <i>Teacher</i> <sup>1</sup>		
	Negeri <i>Public</i>	Swasta <i>Private</i>	Jumlah <i>Total</i>
(1)	(2)	(3)	(4)
1. Babulu	9	55	64
2. Waru	-	22	22
3. Penajam	8	79	87
4. Sepaku	-	45	45
<b>Penajam Paser Utara 2022</b>	<b>17</b>	<b>201</b>	<b>218</b>
<b>2021</b>	<b>17</b>	<b>214</b>	<b>231</b>

Catatan : Jumlah guru termasuk kepala sekolah dan guru

Note : The total of Teachers including Headmasters and Teachers

Sumber : Kementerian Pendidikan dan Kebudayaan, data semester ganjil 2022

Source : *Ministry of Educations and Culture, 2022 odd semester data*

Lanjutan Tabel / *Continued Table* : 4.1.1

Kecamatan <i>Subdistrict</i>	Murid / <i>Students</i>		
	Negeri <i>Public</i>	Swasta <i>Private</i>	Jumlah <i>Total</i>
(1)	(2)	(3)	(4)
1. Babulu	127	670	797
2. Waru	-	299	299
3. Penajam	120	1 106	1 226
4. Sepaku	-		
<b>Penajam Paser Utara</b>	<b>247</b>	<b>2 075</b>	<b>2 322</b>

Catatan : Jumlah murid

Note : *The total of students*

Sumber : Kementerian Pendidikan dan Kebudayaan, data semester ganjil 2022

Source : *Ministry of Educations and Culture, 2022 odd semester data*

**Tabel** 4.1.2 **Jumlah Sekolah, Guru, dan Murid Raudatul Athfal (RA) di Bawah Kementerian Agama Menurut Kecamatan di Kabupaten Penajam Paser Utara, Tahun Ajaran 2021/2022**  
**Number of Schools, Teachers, and Students in Raudatul Athfal (RA) Under The Ministry of Religious Affairs by Subdistrict in Penajam Paser Utara Regency, School Year 2021/2022**

Kecamatan Subdistrict	Sekolah / Schools		
	Negeri Public	Swasta Private	Jumlah Total
(1)	(2)	(3)	(4)
1. Babulu	-	1	1
2. Waru	-	1	1
3. Penajam	-	3	3
4. Sepaku	-	-	-
<b>Penajam Paser Utara 2022</b>	<b>-</b>	<b>5</b>	<b>5</b>
<b>2021</b>	<b>-</b>	<b>5</b>	<b>5</b>

Sumber : Kementerian Agama, EMIS, data semester ganjillaporan sampai dengan 15 Maret 2022

Lanjutan tabel / *continued table* : 4.1.2

Kecamatan <i>Subdistrict</i>	Guru1 / Teachers1		
	Negeri <i>Public</i>	Swasta <i>Private</i>	Jumlah <i>Total</i>
(1)	(2)	(3)	(4)
1. Babulu	-	3	3
2. Waru	-	3	3
3. Penajam	-	14	14
4. Sepaku	-	-	-
<b>Penajam Paser Utara 2022</b>	<b>-</b>	<b>20</b>	<b>20</b>

Lanjutan tabel / *continued table* : 4.1.2

Kecamatan <i>Subdistrict</i>	Murid / Students		
	Negeri <i>Public</i>	Swasta <i>Private</i>	Jumlah <i>Total</i>
(1)	(2)	(3)	(4)
1. Babulu	-	25	25
2. Waru	-	19	19
3. Penajam	-	138	138
4. Sepaku	-	-	-
<b>Penajam Paser Utara 2022</b>	<b>-</b>	<b>182</b>	<b>182</b>
<b>2021</b>	<b>-</b>	<b>165</b>	<b>165</b>

Sumber : Kementerian Agama, EMIS, data semester ganjil laporan sampai dengan 15 Maret 2022

Source : *Ministry of Religious Affairs, EMIS, odd semester report data up to March 15th, 2022*

**Tabel** 4.1.3 **Jumlah Sekolah, Guru<sup>1</sup>, dan Murid Sekolah Dasar (SD)**  
**Table** **di Bawah Kementerian Pendidikan dan Kebudayaan**  
**Menurut Kecamatan, Tahun Ajaran 2021/2022**  
*Number of Schools, Teachers<sup>1</sup>, and Students in Primary School*  
*Under The Ministry Education and Culture by Subdistrict,*  
*School Year 2021/2022*

Kecamatan <i>Subdistrict</i>	Sekolah / <i>Schools</i>		
	Negeri <i>Public</i>	Swasta <i>Private</i>	Jumlah <i>Total</i>
(1)	(2)	(3)	(4)
1. Babulu	22	2	24
2. Waru	10	-	10
3. Penajam	39	4	43
4. Sepaku	25	3	28
<b>Penajam Paser Utara</b>	<b>96</b>	<b>9</b>	<b>105</b>

Bersambung / *continued ...*

Lanjutan tabel / continued table : 4.1.3

Kecamatan <i>Subdistrict</i>	Guru1 / Teachers1		
	Negeri <i>Public</i>	Swasta <i>Private</i>	Jumlah <i>Total</i>
(1)	(2)	(3)	(4)
1. Babulu	238	27	265
2. Waru	125	-\	125
3. Penajam	524	66	590
4. Sepaku	232	28	260
<b>Penajam Paser Utara</b>	<b>1 119</b>	<b>121</b>	<b>1 240</b>

Bersambung / continued ...



Lanjutan tabel / *continued table* : 4.1.3

Kecamatan <i>Subdistrict</i>	Murid / Students		
	Negeri <i>Public</i>	Swasta <i>Private</i>	Jumlah <i>Total</i>
(1)	(2)	(3)	(4)
1. Babulu	3 507	543	4 050
2. Waru	2 206	-	2 206
3. Penajam	9 568	1 130	10 698
4. Sepaku	3 885	367	4 252
<b>Penajam Paser Utara</b>	<b>19 166</b>	<b>2 040</b>	<b>21 206</b>

Catatan : Jumlah murid

Note : *The total of students*

Sumber : Kementerian Pendidikan dan Kebudayaan, data semester ganjil 2022

Source : *Ministry of Educations and Culture, 2022 odd semester data*

**Tabel**  
**Table** **4.1.4** **Jumlah Sekolah, Guru, dan Murid Madrasah Ibtidaiyah (MI)**  
**di Bawah Kementerian Agama Menurut Kecamatan**  
**di Kabupaten Penajam Paser Utara, 2021/2022**  
*Number of Schools, Teachers, and Students in Madrasah*  
*Ibtidaiyah (MI) Under The Ministry of Religious Affairs by*  
*Subdistrict in Penajam Paser Utara Regency, 2021/2022*

Kecamatan <i>Subdistrict</i>	Sekolah / <i>Schools</i>		
	Negeri <i>Public</i>	Swasta <i>Private</i>	Jumlah <i>Total</i>
(1)	(2)	(3)	(4)
1. Babulu	-	3	3
2. Waru	-	1	1
3. Penajam	-	2	2
4. Sepaku	-	-	-
<b>Penajam Paser Utara 2022</b>	<b>-</b>	<b>6</b>	<b>6</b>

Lanjutan tabel / *continued table* : 4.1.4

Kecamatan <i>Subdistrict</i>	Guru1 / Teachers1		
	Negeri <i>Public</i>	Swasta <i>Private</i>	Jumlah <i>Total</i>
(1)	(2)	(3)	(4)
1. Babulu	-	28	28
2. Waru	-	10	10
3. Penajam	-	11	11
4. Sepaku	-	-	-
<b>Penajam Paser Utara 2022</b>	<b>-</b>	<b>49</b>	<b>49</b>

Lanjutan tabel / continued table : 4.1.4

Kecamatan <i>Subdistrict</i>	Murid / Students		
	Negeri <i>Public</i>	Swasta <i>Private</i>	Jumlah <i>Total</i>
(1)	(2)	(3)	(4)
1. Babulu	-	262	262
2. Waru	-	83	83
3. Penajam	-	107	107
4. Sepaku	-	-	-
<b>Penajam Paser Utara 2022</b>	<b>-</b>	<b>452</b>	<b>452</b>

**Tabel**  
**Table**

**4.1.5 Jumlah Sekolah, Guru, dan Murid SMP di Bawah  
Kementerian Pendidikan dan Kebudayaan Menurut Kecamatan  
di Kabupaten Penajam Paser Utara, Tahun Ajaran 2021/2022**  
*Number of Schools, Teachers, and Students in Junior High Schools  
Under The Ministry of Education and Culture by Subdistrict  
in Penajam Paser Utara Regency, School Year 2021/2022*

Kecamatan <i>Subdistrict</i>	Sekolah / <i>Schools</i>		
	Negeri <i>Public</i>	Swasta <i>Private</i>	Jumlah <i>Total</i>
(1)	(2)	(3)	(4)
1. Babulu	5	2	7
2. Waru	3	-	3
3. Penajam	14	3	17
4. Sepaku	5	3	8
<b>Penajam Paser Utara</b>	<b>27</b>	<b>8</b>	<b>35</b>

Lanjutan tabel / continued table : 4.1.5.

Kecamatan <i>Subdistrict</i>	Guru <sup>1</sup> / Teacher <sup>1</sup>		
	Negeri <i>Public</i>	Swasta <i>Private</i>	Jumlah <i>Total</i>
(1)	(2)	(3)	(4)
1. Babulu	83	16	99
2. Waru	51	-	51
3. Penajam	214	31	245
4. Sepaku	66	32	98
<b>Penajam Paser Utara</b>	<b>414</b>	<b>79</b>	<b>493</b>

Lanjutan tabel / *continued table* : 4.1.5.

Kecamatan <i>Subdistrict</i>	Murid/pupils		
	Negeri <i>Public</i>	Swasta <i>Private</i>	Jumlah <i>Total</i>
(1)	(2)	(3)	(4)
1. Babulu	1 324	175	1 499
2. Waru	771	-	771
3. Penajam	3 386	560	3 946
4. Sepaku	1 072	565	1 637
<b>Penajam Paser Utara</b>	<b>6 553</b>	<b>1 300</b>	<b>7 853</b>

Catatan : Jumlah murid

Note : *The total of students*

Sumber : Kementerian Pendidikan dan Kebudayaan, Sistem Data Pokok Pendidikan,  
Data Semester Ganjil/Genap

**Tabel** 4.1.6 **Jumlah Sekolah, Guru, dan Murid Madrasah Tsanawiyah (MTs) di Bawah Kementerian Agama Menurut Kecamatan di Kabupaten Penajam Paser Utara, Tahun Ajaran 2021/2022**  
**Number of Schools, Teachers, and Students in Madrasah Tsanawiyah (MTs) Under The Ministry of Religious Affairs by Subdistrict in Penajam Paser Utara Regency, School Year 2021/2022**

Kecamatan <i>Subdistrict</i>	Sekolah / <i>Schools</i>		
	Negeri <i>Public</i>	Swasta <i>Private</i>	Jumlah <i>Total</i>
(1)	(2)	(3)	(4)
1. Babulu	-	3	3
2. Waru	1	-	1
3. Penajam	1	4	5
4. Sepaku	1	-	1
<b>Penajam Paser Utara 2022</b>	<b>3</b>	<b>7</b>	<b>10</b>
<b>2021</b>	<b>3</b>	<b>7</b>	<b>10</b>

Sumber : Kementerian Agama, EMIS

Source : *Ministry of Religious Affairs, EMIS*



Lanjutan tabel / *continued table* : 4.1.6

Kecamatan <i>Subdistrict</i>	Guru1 / Teachers1		
	Negeri <i>Public</i>	Swasta <i>Private</i>	Jumlah <i>Total</i>
(1)	(2)	(3)	(4)
1. Babulu	-	38	38
2. Waru	25	-	25
3. Penajam	28	54	82
4. Sepaku	21	-	21
<b>Penajam Paser Utara 2022</b>	<b>74</b>	<b>92</b>	<b>166</b>
<b>2021</b>	<b>66</b>	<b>76</b>	<b>142</b>

Sumber : Kementerian Agama, EMIS

Source : *Ministry of Religious Affairs, EMIS*

Lanjutan tabel / continued table : 4.1.6

Kecamatan Subdistrict	Murid / Students		
	Negeri Public	Swasta Private	Jumlah Total
(1)	(2)	(3)	(4)
1. Babulu	-	459	459
2. Waru	205	-	205
3. Penajam	421	486	907
4. Sepaku	205	-	205
<b>Penajam Paser Utara 2022</b>	<b>831</b>	<b>945</b>	<b>1 776</b>
	<b>2021</b>	<b>847</b>	<b>1 900</b>

Sumber : Kementerian Agama, EMIS

Source : Ministry of Religious Affairs, EMIS

**Tabel** 4.1.7 **Jumlah Sekolah, Guru, dan Murid SMA di Bawah**  
**Table** **Kementerian Pendidikan dan Kebudayaan Menurut Kecamatan**  
**di Kabupaten Penajam Paser Utara, Tahun Ajaran 2022**  
*Number of Schools, Teachers, and Students in High Schools*  
*Under The Ministry of Education and Culture by Subdistrict*  
*in Penajam Paser Utara Regency, School Year 2022*

Kecamatan Subdistrict	Sekolah / Schools		
	Negeri Public	Swasta Private	Jumlah Total
(1)	(2)	(3)	(4)
1. Babulu	1	-	1
2. Waru	1	-	1
3. Penajam	4	2	6
4. Sepaku	1	1	2
<b>Penajam Paser Utara</b>	<b>7</b>	<b>3</b>	<b>10</b>

Bersambung / continued ....

Lanjutan tabel / continued table : 4.1.7

Kecamatan Subdistrict	Guru <sup>1</sup> / Teacher <sup>1</sup>		
	Negeri Public	Swasta Private	Jumlah Total
(1)	(2)	(3)	(4)
1. Babulu	9	13	22
2. Waru	11	24	35
3. Penajam	28	62	90
4. Sepaku	9	10	19
<b>Penajam Paser Utara</b>	<b>57</b>	<b>109</b>	<b>166</b>

Bersambung / continued ....

Lanjutan tabel / *continued table* : 4.1.7

Kecamatan <i>Subdistrict</i>	Murid / <i>Students</i>		
	Negeri <i>Public</i>	Swasta <i>Private</i>	Jumlah <i>Total</i>
(1)	(2)	(3)	(4)
1. Babulu	494	0	494
2. Waru	630	0	630
3. Penajam	1 669	36	1 705
4. Sepaku	431	98	529
<b>Penajam Paser Utara</b>	<b>3 224</b>	<b>134</b>	<b>3 358</b>

Catatan : Jumlah murid

Note : *The total of students*

Sumber : Kementerian Pendidikan dan Kebudayaan, Sistem Data Pokok Pendidikan,  
Data Semester Ganjil/Genap

Source : *Ministry of Educations and Culture, Basic Education Data System, Odd/Even Semester Data*

**Tabel** 4.1.8 **Jumlah Sekolah, Guru<sup>1</sup>, dan Murid Sekolah Menengah Kejuruan di Bawah Kementerian Pendidikan dan Kebudayaan Menurut Kecamatan di Kabupaten Penajam Paser Utara, Tahun Ajaran 2021/2022**  
**Number of Schools, Teachers<sup>1</sup>, and Students in Vocational High School Under The Ministry of Education and Culture by Subdistrict in Penajam Paser Utara Regency, School Year 2021/2022**

Kecamatan Subdistrict	Sekolah / Schools		
	Negeri Public	Swasta Private	Jumlah Total
(1)	(2)	(3)	(4)
1. Babulu	1	1	2
2. Waru	1	-	1
3. Penajam	1	3	4
4. Sepaku	3	-	3
<b>Penajam Paser Utara</b>	<b>6</b>	<b>4</b>	<b>10</b>

Lanjutan tabel / *continued table* : 4.1.8

Kecamatan <i>Subdistrict</i>	Guru1 / Teachers1		
	Negeri <i>Public</i>	Swasta <i>Private</i>	Jumlah <i>Total</i>
(1)	(2)	(3)	(4)
1. Babulu			0
2. Waru			0
3. Penajam			0
4. Sepaku			0
<b>Penajam Paser Utara</b>	<b>0</b>	<b>0</b>	<b>0</b>

Bersambung/*continued...*

Lanjutan tabel / continued table : 4.1.8

Kecamatan Subdistrict	Murid / Students		
	Negeri Public	Swasta Private	Jumlah Total
(1)	(2)	(3)	(4)
1. Babulu			0
2. Waru			0
3. Penajam			0
4. Sepaku			0
<b>Penajam Paser Utara</b>	<b>0</b>	<b>0</b>	<b>0</b>

Catatan : Jumlah murid

Note : The total of students

Sumber : Kementerian Pendidikan dan Kebudayaan, Sistem Data Pokok Pendidikan,  
Data Semester Ganjil/Genap

Source : Ministry of Educations and Culture, Basic Education Data System, Odd/Even Semester Data



**Tabel** 4.1.9 **Jumlah Sekolah, Guru, dan Murid Madrasah Aliyah (MA) di Bawah Kementerian Agama Menurut Kecamatan di Kabupaten Penajam Paser Utara, Tahun Ajaran 2021/2022**  
**Number of Schools, Teachers, and Students in Madrasah Aliyah (MA) Under The Ministry of Religious Affairs by Subdistrict in Penajam Paser Utara Regency, School Year 2021/2022**

Kecamatan Subdistrict	Sekolah / Schools		
	Negeri Public	Swasta Private	Jumlah Total
(1)	(2)	(3)	(4)
1. Babulu	1	2	3
2. Waru	-	-	-
3. Penajam	-	2	2
4. Sepaku	-	1	1
<b>Penajam Paser Utara 2022</b>	<b>1</b>	<b>5</b>	<b>6</b>
<b>2021</b>	<b>1</b>	<b>5</b>	<b>6</b>

Sumber : Kementerian Agama, EMIS, data semester ganjil laporan sampai dengan 15 Maret 2022

Source : Ministry of Religious Affairs, EMIS, odd semester report data up to March 15th, 2022

Lanjutan tabel / *continued table* : 4.1.9

Kecamatan <i>Subdistrict</i>	Guru1 / Teachers1		
	Negeri <i>Public</i>	Swasta <i>Private</i>	Jumlah <i>Total</i>
(1)	(2)	(3)	(4)
1. Babulu	30	17	47
2. Waru	-	-	-
3. Penajam	-	29	29
4. Sepaku	-	7	7
<b>Penajam Paser Utara</b>	<b>30</b>	<b>53</b>	<b>83</b>

Sumber : Kementerian Agama, EMIS

Source : *Ministry of Religious Affairs, EMIS*

Lanjutan tabel / *continued table* : 4.1.9

Kecamatan <i>Subdistrict</i>	Murid / Students		
	Negeri <i>Public</i>	Swasta <i>Private</i>	Jumlah <i>Total</i>
(1)	(2)	(3)	(4)
1. Babulu	288	113	401
2. Waru	-	-	-
3. Penajam	-	119	119
4. Sepaku	-	25	25
<b>Penajam Paser Utara</b>	<b>288</b>	<b>257</b>	<b>545</b>

Sumber : Kementerian Agama, EMIS

Source : *Ministry of Religious Affairs, EMIS*

**Tabel** 4.1.10 **Jumlah Desa<sup>1</sup>/Kelurahan yang Memiliki Fasilitas Sekolah Menurut Kecamatan dan Tingkat Pendidikan, Podes 2018 - 2022**  
**Number of Villages<sup>1</sup> Having Educational Facilities by Subdistrict and Educational Level 2018 - 2022**

Kecamatan Subdistrict	Sekolah Dasar / Primary School			
	2018	2019	2020	2021
(1)	(2)	(3)	(4)	(5)
1. Babulu	12	12	12	12
2. Waru	4	4	4	4
3. Penajam	23	23	23	23
4. Sepaku	15	15	15	15
<b>Penajam Paser Utara</b>	<b>54</b>	<b>54</b>	<b>54</b>	<b>54</b>

Bersambung / continued ....

Lanjutan tabel / *continued table* : 4.1.10

Kecamatan <i>Subdistrict</i>	SMP / <i>Junior High School</i>			
	2018	2019	2020	2021
(1)	(2)	(3)	(4)	(5)
1. Babulu	6	6	6	6
2. Waru	3	3	3	3
3. Penajam	13	13	13	13
4. Sepaku	6	6	6	6
<b>Penajam Paser Utara</b>	<b>28</b>	<b>28</b>	<b>28</b>	<b>28</b>

Bersambung / *continued* ....

Lanjutan tabel / *continued table* : 4.1.10

Kecamatan <i>Subdistrict</i>	SMA / <i>Senior High School</i>			
	2018	2019	2020	2021
(1)	(2)	(3)	(4)	(5)
1. Babulu	1	1	1	1
2. Waru	1	1	1	1
3. Penajam	4	4	4	4
4. Sepaku	2	2	2	2
<b>Penajam Paser Utara</b>	<b>8</b>	<b>8</b>	<b>8</b>	<b>8</b>

Bersambung / *continued* ....

Lanjutan tabel / *continued table* : 4.1.10

Kecamatan <i>Subdistrict</i>	SMK / <i>Vocational School</i>				
	2018	2019	2020	2021	2022
(1)	(2)	(3)	(4)	(4)	(6)
1. Babulu	1	1	2	2	
2. Waru	1	1	1	1	
3. Penajam	3	3	4	4	
4. Sepaku	3	3	3	3	
<b>Penajam Paser Utara</b>	<b>8</b>	<b>8</b>	<b>10</b>	<b>10</b>	

Bersambung / *continued* ....

Lanjutan tabel / *continued table* : 4.1.10

Kecamatan <i>Subdistrict</i>	Perguruan Tinggi / <i>College</i>			
	2018	2019	2020	2021
(1)	(2)	(3)	(4)	(5)
1. Babulu	-	-	-	-
2. Waru	-	-	-	-
3. Penajam	1	1	1	1
4. Sepaku	-	-	-	-
<b>Penajam Paser Utara</b>	<b>1</b>	<b>1</b>	<b>1</b>	<b>1</b>

Sumber : BPS, Pendataan Potensi Desa (Podes)

Source : BPS - Statistics Indonesia, Village Potential Data Collection



**Tabel** 4.1.11 **Angka Partisipasi Murni (APM) dan Angka Partisipasi Kasar (APK)**  
**Table** Menurut Jenjang Pendidikan di Kabupaten Penajam Paser Utara, 2022  
*Net Enrollment Rate (NER) and Gross Enrollment Rate (GER)*  
*by Education Level in Penajam Paser Utara Regency, 2022*

<b>Pendidikan</b>	<b>APK</b>	<b>APM</b>
<b>Education</b>	<b>Gross Enrollment Rate</b>	<b>Net Enrollment Rate</b>
(1)	(2)	(3)
1 Sekolah Dasar (SD) <i>Primary School</i>	106,15	99,91
2 Sekolah Menengah Pertama (SMP) <i>Junior High School</i>	93,69	83,07
3 Sekolah Menengah Atas (SMA) <i>Senior High School</i>	85,73	70,11

Sumber : Badan Pusat Statistik Kabupaten Penajam Paser Utara

Source : BPS - Statistics of Penajam Paser Utara Regency

**Tabel** 4.1.12 **Persentase Penduduk Berumur 15 Tahun Keatas yang Buta Huruf Menurut Jenis Kelamin di Kabupaten Penajam Paser Utara, 2020 sampai dengan 2022**  
**Percentage of Illiterate People Aged 15 Years and Over by Sex in Penajam Paser Utara Regency, 2020 to 2022**

Jenis Kelamin		2020	2021	2022
Sex		(2)	(3)	(4)
(1)				
<b>Laki Laki</b>				
<b>Mampu Baca Tulis</b>	Huruf Latin	98,87	4,12	4,09
	Huruf Arab	14,64	0,57	0,77
	Huruf Lainnya	1,27	0,01	0,05
<b>Buta Huruf</b>		1,13	0,08	0,10
<b>Perempuan</b>				
<b>Mampu Baca Tulis</b>	Huruf Latin	97,25	95,93	94,93
	Huruf Arab	14,14	0,56	0,76
	Huruf Lainnya	0,97	0,00	0,07
<b>Buta Huruf</b>		2,75	0,17	0,22

Sumber : Badan Pusat Statistik Kabupaten Penajam Paser Utara

Source : BPS - Statistics of Penajam Paser Utara Regency

**Tabel** 4.1.13 **Banyaknya Sekolah, Murid, dan Guru Pondok Pesantren Menurut Kecamatan di Kabupaten Penajam Paser Utara, 2022**  
**Number of School, Students, and Teachers of Moslem Boarding School by Subdistrict in Penajam Paser Utara Regency, 2022**

<b>Kecamatan</b> <i>Subdistrict</i>	<b>Jumlah</b> <b>Sekolah</b> <i>Number of School</i>	<b>Murid</b> <i>Students</i>	<b>Guru</b> <i>Teachers</i>
(1)	(2)	(3)	(4)
1. Babulu	3	231	30
2. Waru	-	-	-
3. Penajam	6	882	108
4. Sepaku	2	20	6
<b>Jumlah</b>	<b>2022</b>	<b>1.133</b>	<b>144</b>
<b>Total</b>	<b>2021</b>	<b>971</b>	<b>134</b>
	<b>2020</b>	<b>1.704</b>	<b>237</b>
	<b>2019</b>	<b>675</b>	<b>85</b>

Sumber : Kementerian Agama Kabupaten Penajam Paser Utara

Source : Regional Office of Religious Affairs Department of Penajam Paser Utara Regency

**Tabel** 4.1.14 **Banyaknya Sekolah dan Ruang Belajar Sekolah Dasar Negeri dan Swasta Dirinci Menurut Kecamatan di Kabupaten Penajam Paser Utara, 2022**  
**Number Of Schools and Compartements Of Public and Private Primary School by Subdistrict in Penajam Paser Utara Regency, 2022**

Kecamatan Subdistrict	Jumlah Sekolah Number of School		Jumlah Ruang Belajar Number of Classroom		
	Negeri Public	Swasta Private	Negeri Public	Swasta Private	
(1)	(2)	(3)	(4)	(5)	
1. Babulu	22	2	186	22	
2. Waru	10	-	120	-	
3. Penajam	39	4	410	49	
4. Sepaku	25	3	240	24	
<b>Jumlah</b>	<b>2022</b>	<b>96</b>	<b>9</b>	<b>956</b>	<b>95</b>
<b>Total</b>	<b>2021</b>	<b>97</b>	<b>9</b>	<b>915</b>	<b>88</b>
	<b>2020</b>	<b>96</b>	<b>9</b>	<b>885</b>	<b>84</b>
	<b>2019</b>	<b>96</b>	<b>9</b>	<b>823</b>	<b>74</b>
	<b>2018</b>	<b>96</b>	<b>9</b>	<b>822</b>	<b>74</b>

Sumber : Dinas Pendidikan, Pemuda dan Olahraga Kabupaten Penajam Paser Utara

**Tabel**  
**Table** **4.1.15** **Banyaknya Kepala Sekolah, Tenaga Pendidik, dan Penjaga Sekolah Dasar Negeri Dirinci Menurut Kecamatan di Kabupaten Penajam Paser Utara, 2022**  
*Number of Headmasters, Teachers, and Security School in State Primary School by Subdistrict in Penajam Paser Utara Regency, 2022*

<b>Kecamatan</b> <i>Subdistrict</i>	<b>Kepala Sekolah</b> <i>Headmasters</i>	<b>Guru Kelas</b> <i>Class Teachers</i>	<b>Guru Agama</b> <i>Religion Teachers</i>
(1)	(2)	(3)	(4)
1. Babulu	22	176	25
2. Waru	10	95	15
3. Penajam	39	397	58
4. Sepaku	25	174	29
<b>Jumlah</b>	<b>2022</b>	<b>96</b>	<b>842</b>
<b>Total</b>	<b>2021</b>	<b>95</b>	<b>744</b>
	<b>2020</b>	<b>93</b>	<b>828</b>
	<b>2019</b>	<b>96</b>	<b>852</b>
	<b>2018</b>	<b>96</b>	<b>140</b>

Lanjutan tabel / *continued table* : 4.1.15

<b>Kecamatan</b> <i>Subdistrict</i>		<b>Guru Penjas</b> <i>Sport Teachers</i>	<b>Penjaga Sekolah</b> <i>School Security</i>	<b>Pegawai</b> <b>Administrasi</b> <i>Administration</i> <i>Employee</i>
(1)		(5)	(6)	(7)
1. Babulu		25	22	32
2. Waru		12	4	17
3. Penajam		45	21	68
4. Sepaku		20	10	31
<b>Jumlah</b>	<b>2022</b>	<b>102</b>	<b>57</b>	<b>148</b>
<b>Total</b>	<b>2021</b>	<b>95</b>	<b>69</b>	<b>156</b>
	<b>2020</b>	<b>95</b>	<b>68</b>	<b>158</b>
	<b>2019</b>	<b>105</b>	<b>49</b>	<b>227</b>
	<b>2018</b>	<b>103</b>	<b>22</b>	<b>58</b>

Sumber : Dinas Pendidikan, Pemuda, dan Olahraga Kabupaten Penajam Paser Utara

**Tabel**  
**Table** **4.1.16** **Banyaknya Kepala Sekolah, Tenaga Pendidik, dan Penjaga Sekolah Dasar Negeri Dirinci Menurut Kecamatan di Kabupaten Penajam Paser Utara, 2022**  
*Number of Headmasters, Teachers, and Security School in State Primary School by Subdistrict in Penajam Paser Utara Regency, 2022*

Kecamatan Subdistrict	Kepala Sekolah Headmasters	Guru Kelas Class Teachers	Guru Agama Religion Teachers	
(1)	(2)	(3)	(4)	
1. Babulu	2	23	3	
2. Waru	-	-	-	
3. Penajam	4	51	4	
4. Sepaku	3	21	3	
<b>Jumlah</b>	<b>2022</b>	<b>9</b>	<b>95</b>	<b>10</b>
<b>Total</b>	<b>2021</b>	<b>16</b>	<b>167</b>	<b>17</b>
	<b>2020</b>	<b>8</b>	<b>92</b>	<b>8</b>
	<b>2019</b>	<b>9</b>	<b>74</b>	<b>15</b>
	<b>2018</b>	<b>9</b>	<b>62</b>	<b>21</b>

Lanjutan tabel / continued table : 4.1.16

Kecamatan <i>Subdistrict</i>	Guru Penjas <i>Sport Teachers</i>	Penjaga Sekolah <i>School Security</i>	Pegawai Administrasi <i>Administration Employee</i>	
(1)	(5)	(6)	(7)	
1. Babulu	-	-	3	
2. Waru	-	-	-	
3. Penajam	4	-	7	
4. Sepaku	-	3	3	
<b>Jumlah</b>	<b>2022</b>	<b>4</b>	<b>3</b>	<b>13</b>
<b>Total</b>	<b>2021</b>	<b>8</b>	<b>6</b>	<b>23</b>
	<b>2020</b>	<b>6</b>	<b>3</b>	<b>8</b>
	<b>2019</b>	<b>6</b>	<b>5</b>	<b>8</b>
	<b>2018</b>	<b>6</b>	<b>5</b>	<b>6</b>

Sumber : Dinas Pendidikan, Pemuda dan Olahraga Kabupaten Penajam Paser Utara



**Tabel** 4.1.17 Rata-Rata Banyaknya Murid Tiap Guru dan Murid Tiap Kelas  
**Table** Tingkat Sekolah Dasar Negeri Menurut Kecamatan  
 di Kabupaten Penajam Paser Utara, 2022  
*Average of Students Each Teachers and Students Each Class  
 in State Elementary School by Subdistrict  
 in Penajam Paser Utara Regency, 2022*

Kecamatan Subdistrict	Murid Student	Guru Teachers	Kelas Classes	Rata-rata Banyaknya Murid Average Number of Students		
				Tiap Guru Every Teachers	Tiap Kelas Every	
(1)	(2)	(3)	(4)	(5)	(6)	
1. Babulu	3 507	238	168	15	21	
2. Waru	2 206	125	93	18	24	
3. Penajam	9 568	524	390	18	25	
4. Sepaku	3 885	232	173	17	22	
<b>Jumlah</b>	<b>2022</b>	<b>19 166</b>	<b>1.119</b>	<b>824</b>	<b>17</b>	<b>23</b>
<b>Total</b>	<b>2021</b>	<b>19 062</b>	<b>1.108</b>	<b>809</b>	<b>17</b>	<b>24</b>
	<b>2020</b>	<b>19 235</b>	<b>1.222</b>	<b>818</b>	<b>16</b>	<b>24</b>
	<b>2019</b>	<b>19 733</b>	<b>1.151</b>	<b>823</b>	<b>17</b>	<b>24</b>
	<b>2018</b>	<b>19 636</b>	<b>1.236</b>	<b>827</b>	<b>16</b>	<b>24</b>

Sumber : Dinas Pendidikan, Pemuda dan Olahraga Kabupaten Penajam Paser Utara

**Tabel 4.1.18** Rata-Rata Banyaknya Murid Tiap Guru dan Murid Tiap Kelas Tingkat Sekolah Dasar Swasta Menurut Kecamatan di Kabupaten Penajam Paser Utara, 2022  
*Average of Students Each Teachers and Students Each Class in Private Elementary School by Subdistrict in Penajam Paser Utara Regency, 2022*

Kecamatan Subdistrict	Murid Student	Guru Teachers	Kelas Classes	Rata-rata Banyaknya Murid Average Number of Students	
				Tiap Guru Every Teachers	Tiap Kelas Every
(1)	(2)	(3)	(4)	(5)	(6)
1. Babulu	543	27	22	20	25
2. Waru	-	-	-	-	-
3. Penajam	1 130	66	46	17	25
4. Sepaku	367	28	22	13	17
<b>Jumlah</b>	<b>2 040</b>	<b>121</b>	<b>90</b>	<b>17</b>	<b>23</b>
<b>Total</b>	<b>880</b>	<b>101</b>	<b>81</b>	<b>9</b>	<b>11</b>
	<b>917</b>	<b>127</b>	<b>82</b>	<b>7</b>	<b>11</b>
	<b>1 921</b>	<b>114</b>	<b>74</b>	<b>17</b>	<b>26</b>
	<b>1 505</b>	<b>111</b>	<b>76</b>	<b>14</b>	<b>20</b>

Sumber : Dinas Pendidikan, Pemuda dan Olahraga Kabupaten Penajam Paser Utara

**Tabel** 4.1.19 **Banyaknya Sekolah dan Ruang Belajar Sekolah Menengah Pertama Negeri dan Swasta Dirinci Menurut Kecamatan di Kabupaten Penajam Paser Utara, 2022**  
**Number Of Schools and Compartements Of Private and Public Junior High School by Subdistrict in Penajam Paser Utara Regency, 2022**

Kecamatan <i>Subdistrict</i>	Jumlah Sekolah <i>Number of School</i>		Jumlah Ruang Belajar <i>Number of Classroom</i>		
	Negeri <i>Public</i>	Swasta <i>Private</i>	Negeri <i>Public</i>	Swasta <i>Private</i>	
(1)	(2)	(3)	(4)	(5)	
1. Babulu	5	2	47	7	
2. Waru	3	-	28	-	
3. Penajam	14	3	128	19	
4. Sepaku	5	3	47	32	
<b>Jumlah</b>	<b>2022</b>	<b>27</b>	<b>8</b>	<b>250</b>	<b>58</b>
<b>Total</b>	<b>2021</b>	<b>49</b>	<b>7</b>	<b>243</b>	<b>55</b>
	<b>2020</b>	<b>25</b>	<b>7</b>	<b>706</b>	<b>84</b>
	<b>2019</b>	<b>25</b>	<b>7</b>	<b>230</b>	<b>44</b>
	<b>2018</b>	<b>25</b>	<b>7</b>	<b>228</b>	<b>44</b>

Sumber : Dinas Pendidikan, Pemuda dan Olahraga Kabupaten Penajam Paser Utara

**Tabel** 4.1.20 **Banyaknya Guru SLTP Negeri Menurut Status dan Kecamatan di Kabupaten Penajam Paser Utara, 2022**  
**Total Teachers of State Junior High School Followed by Status and Subdistrict in Penajam Paser Utara Regency, 2022**

Kecamatan Subdistrict	Guru Tetap Permanent Teachers		
	Laki-laki Male	Perempuan Female	Jumlah Total
(1)	(2)	(3)	(4)
1. Babulu	19	48	67
2. Waru	12	31	43
3. Penajam	61	123	184
4. Sepaku	19	33	52
<b>Jumlah</b>	<b>2022</b>	<b>111</b>	<b>235</b>
<b>Total</b>	<b>2021</b>	<b>106</b>	<b>329</b>
	<b>2020</b>	<b>193</b>	<b>323</b>
	<b>2019</b>	<b>109</b>	<b>324</b>
	<b>2018</b>	<b>97</b>	<b>289</b>

Lanjutan tabel / *continued table* : 4.1.20

Kecamatan <i>Subdistrict</i>	Guru Tidak Tetap <i>Non-Permanent Teachers</i>			
	Laki-laki <i>Male</i>	Perempuan <i>Female</i>	Jumlah <i>Total</i>	
	(5)	(6)	(7)	
(1)				
1. Babulu	7	9	16	
2. Waru	2	7	9	
3. Penajam	11	18	29	
4. Sepaku	3	11	14	
<b>Jumlah</b>				
<b>Total</b>	<b>2022</b>	<b>23</b>	<b>45</b>	<b>68</b>
	<b>2021</b>	<b>43</b>	<b>50</b>	<b>93</b>
	<b>2020</b>	<b>20</b>	<b>52</b>	<b>72</b>
	<b>2019</b>	<b>23</b>	<b>60</b>	<b>83</b>
	<b>2018</b>	<b>33</b>	<b>71</b>	<b>104</b>

Sumber : Dinas Pendidikan, Pemuda dan Olahraga Kabupaten Penajam Paser Utara

**Tabel** 4.1.21 **Banyaknya Guru SLTP Swasta Menurut Status dan Kecamatan di Kabupaten Penajam Paser Utara, 2022**  
**Number Teachers of Private Junior High School Followed by Status and Subdistrict in Penajam Paser Utara Regency, 2022**

Kecamatan Subdistrict	Guru Tetap Permanent Teachers			
	Laki-laki Male	Perempuan Female	Jumlah Total	
(1)	(2)	(3)	(4)	
1. Babulu	5	10	15	
2. Waru	-	-	-	
3. Penajam	15	17	32	
4. Sepaku	9	23	32	
<b>Jumlah</b>				
<b>Total</b>	<b>2022</b>	<b>29</b>	<b>50</b>	<b>79</b>
	<b>2021</b>	<b>26</b>	<b>42</b>	<b>68</b>
	<b>2020</b>	<b>26</b>	<b>35</b>	<b>61</b>
	<b>2019</b>	<b>24</b>	<b>34</b>	<b>58</b>
	<b>2018</b>	<b>30</b>	<b>36</b>	<b>66</b>

Bersambung / continued ....

Lanjutan tabel / *continued table* : 4.1.21

Kecamatan <i>Subdistrict</i>	Guru Tidak Tetap <i>Non-Permanent Teachers</i>		
	Laki-laki <i>Male</i>	Perempuan <i>Female</i>	Jumlah <i>Total</i>
(1)	(5)	(6)	(7)
1. Babulu	-	-	-
2. Waru	-	-	-
3. Penajam	-	-	-
4. Sepaku	-	-	-
<b>Jumlah</b>			
<b>Total</b>	<b>2022</b>	-	-
	<b>2021</b>	-	-
	<b>2020</b>	-	<b>4</b>
	<b>2019</b>	<b>2</b>	<b>4</b>
	<b>2018</b>	<b>2</b>	<b>4</b>

Sumber : Dinas Pendidikan, Pemuda dan Olahraga Kabupaten Penajam Paser Utara

**Tabel 4.1.22** Banyaknya Sekolah, Murid, dan Guru Sekolah Lanjutan Tingkat Pertama Negeri Menurut Kecamatan dan jenis Kelamin di Kabupaten Penajam Paser Utara, 2022  
*Number of Schools, Students, and Teachers of State Junior High School by Subdistrict and Gender in Penajam Paser Utara Regency, 2022*

Kecamatan Subdistrict	Banyak Sekolah Number of School	Murid Students		Guru Teachers		
		Laki-laki Male	Perempuan Female	Laki-laki Male	Perempuan Female	
(1)	(2)	(3)	(4)	(5)	(6)	
1. Babulu	5	627	697	26	57	
2. Waru	3	381	390	14	38	
3. Penajam	14	1 760	1 626	72	141	
4. Sepaku	5	538	534	22	44	
<b>Jumlah</b>	<b>2022</b>	<b>27</b>	<b>3 306</b>	<b>3 247</b>	<b>134</b>	<b>280</b>
<b>Total</b>	<b>2021</b>	<b>25</b>	<b>3 242</b>	<b>3 210</b>	<b>149</b>	<b>273</b>
	<b>2020</b>	<b>25</b>	<b>3 210</b>	<b>2 743</b>	<b>126</b>	<b>269</b>
	<b>2019</b>	<b>25</b>	<b>3 083</b>	<b>3 064</b>	<b>132</b>	<b>275</b>
	<b>2018</b>	<b>25</b>	<b>3 054</b>	<b>3 032</b>	<b>130</b>	<b>263</b>

Sumber : Dinas Pendidikan, Pemuda dan Olahraga Kabupaten Penajam Paser Utara



**Tabel** 4.1.23 **Banyaknya Sekolah, Murid, dan Guru Sekolah Lanjutan Tingkat Pertama Swasta Menurut Kecamatan dan jenis Kelamin di Kabupaten Penajam Paser Utara, 2022**  
**Number of Schools, Students, and Teachers of Private Junior High School by Subdistrict and Gender in Penajam Paser Utara Regency, 2022**

Kecamatan Subdistrict	Banyak Sekolah Number of School	Murid Students		Guru Teachers		
		Laki-laki Male	Perempuan Female	Laki-laki Male	Perempuan Female	
(1)	(2)	(3)	(4)	(5)	(6)	
1. Babulu	2	93	82	5	10	
2. Waru	-	-	-	-	-	
3. Penajam	3	298	262	15	17	
4. Sepaku	3	304	261	9	23	
<b>Jumlah</b>	<b>2022</b>	<b>8</b>	<b>695</b>	<b>605</b>	<b>29</b>	<b>50</b>
<b>Total</b>	<b>2021</b>	<b>7</b>	<b>636</b>	<b>585</b>	<b>26</b>	<b>65</b>
	<b>2020</b>	<b>7</b>	<b>657</b>	<b>554</b>	<b>26</b>	<b>35</b>
	<b>2019</b>	<b>7</b>	<b>618</b>	<b>540</b>	<b>24</b>	<b>29</b>

**Tabel** 4.1.24 **Banyaknya Sekolah dan Ruang Belajar Sekolah Menengah Atas Negeri dan Swasta Dirinci Menurut Kecamatan di Kabupaten Penajam Paser Utara, 2022**  
**Number Of Schools and Compartements Of Private and Public Senior High School by Subdistrict in Penajam Paser Utara Regency, 2022**

Kecamatan <i>Subdistrict</i>	Jumlah Sekolah <i>Number of School</i>		Jumlah Ruang Belajar <i>Number of Classroom</i>		
	Negeri <i>Public</i>	Swasta <i>Private</i>	Negeri <i>Public</i>	Swasta <i>Private</i>	
	(1)	(2)	(3)	(4)	(5)
1. Babulu	1	-	15	-	
2. Waru	1	-	20	-	
3. Penajam	4	2	53	6	
4. Sepaku	1	1	14	11	
<b>Jumlah</b>	<b>2022</b>	<b>7</b>	<b>3</b>	<b>102</b>	<b>17</b>
<b>Total</b>	<b>2021</b>	<b>7</b>	<b>3</b>	<b>101</b>	<b>15</b>
	<b>2020</b>	<b>7</b>	<b>3</b>	<b>101</b>	<b>15</b>
	<b>2019</b>	<b>7</b>	<b>1</b>	<b>83</b>	<b>14</b>
	<b>2018</b>	<b>8</b>	<b>1</b>	<b>97</b>	<b>14</b>

Sumber : Dinas Pendidikan, dan Kebudayaan Provinsi Kalimantan Timur

Source : Education, and Culture Affairs of Kalimantan Timur Province

**Tabel** 4.1.25 **Banyaknya Sekolah dan Ruang Belajar Sekolah Menengah Kejuruan Negeri dan Swasta Dirinci Menurut Kecamatan di Kabupaten Penajam Paser Utara, 2022**  
**Number Of Schools and Compartements Of Private and Public Vocational High School by Subdistrict in Penajam Paser Utara Regency, 2022**

Kecamatan <i>Subdistrict</i>	Jumlah Sekolah <i>Number of School</i>		Jumlah Ruang Belajar <i>Number of Classroom</i>		
	Negeri <i>Public</i>	Swasta <i>Private</i>	Negeri <i>Public</i>	Swasta <i>Private</i>	
(1)	(2)	(3)	(4)	(5)	
1. Babulu	1	1	24	11	
2. Waru	1	-	21	-	
3. Penajam	1	3	30	31	
4. Sepaku	3	-	37	-	
<b>Jumlah</b>	<b>2022</b>	<b>6</b>	<b>4</b>	<b>112</b>	<b>42</b>
<b>Total</b>	<b>2021</b>	<b>6</b>	<b>4</b>	<b>112</b>	<b>42</b>
	<b>2020</b>	<b>6</b>	<b>4</b>	<b>112</b>	<b>42</b>
	<b>2019</b>	<b>6</b>	<b>4</b>	<b>108</b>	<b>41</b>
	<b>2018</b>	<b>6</b>	<b>4</b>	<b>106</b>	<b>41</b>

Sumber : Dinas Pendidikan, dan Kebudayaan Provinsi Kalimantan Timur

Source : *Education, and Culture Affairs of Kalimantan Timur Province*

**Tabel** 4.1.26 **Banyaknya Guru SMA Negeri Menurut Status dan Kecamatan di Kabupaten Penajam Paser Utara, 2022**  
**Table** 4.1.26 **Number Teachers of State Senior High School Follow by Status and Subdistrict in Penajam Paser Utara Regency, 2022**

Kecamatan <i>Subdistrict</i>	Guru Tetap <i>Permanent Teacher</i>		
	Laki-laki <i>Male</i>	Perempuan <i>Female</i>	Jumlah <i>Total</i>
	(1)	(2)	(3)
1. Babulu	9	13	22
2. Waru	11	24	35
3. Penajam	28	62	90
4. Sepaku	9	10	19
<b>Jumlah</b>	<b>2022</b>	<b>57</b>	<b>109</b>
<b>Total</b>	<b>2021</b>	<b>55</b>	<b>107</b>
	<b>2020</b>	<b>62</b>	<b>109</b>
	<b>2019</b>	<b>64</b>	<b>94</b>

Bersambung / *continued* ....

Lanjutan tabel / *continued table* : 4.1.26

Kecamatan <i>Subdistrict</i>	Guru Tidak Tetap <i>Non-Permanent Teacher</i>			
	Laki-laki	Perempuan	Jumlah	
	<i>Male</i>	<i>Female</i>	<i>Total</i>	
(1)	(5)	(6)	(7)	
1. Babulu	7	8	15	
2. Waru	4	11	15	
3. Penajam	29	22	51	
4. Sepaku	10	10	20	
<b>Jumlah</b>	<b>2022</b>	<b>50</b>	<b>51</b>	<b>101</b>
<b>Total</b>	<b>2021</b>	<b>49</b>	<b>49</b>	<b>98</b>
	<b>2020</b>	<b>45</b>	<b>41</b>	<b>86</b>
	<b>2019</b>	<b>44</b>	<b>43</b>	<b>87</b>
	<b>2018</b>	-	-	-

Sumber : Dinas Pendidikan, dan Kebudayaan Provinsi Kalimantan Timur

Source : *Education, and Culture Affairs of Kalimantan Timur Province*

**Tabel** 4.1.27 **Banyaknya Guru SMA Swasta Menurut Status dan Kecamatan di Kabupaten Penajam Paser Utara, 2022**  
**Table** 4.1.27 **Number Teachers of Private Senior High School Follow by Status and Subdistrict in Penajam Paser Utara Regency, 2022**

Kecamatan <i>Subdistrict</i>	Guru Tetap <i>Permanent Teacher</i>			
	Laki-laki <i>Male</i>	Perempuan <i>Female</i>	Jumlah <i>Total</i>	
	(1)	(2)	(3)	
1. Babulu	-	-	-	
2. Waru	-	-	-	
3. Penajam	4	8	12	
4. Sepaku	6	6	12	
<b>Jumlah</b>				
<i>Total</i>	2022	10	14	24
	2021	9	14	23
	2020	13	9	22
	2019	25	24	49
	2018	-	-	-

Bersambung / *continued* ....

Lanjutan tabel / continued table : 4.1.27

Kecamatan Subdistrict	Guru Tidak Tetap Non-Permanent Teacher		
	Laki-laki	Perempuan	Jumlah
	Male	Female	Total
(1)	(5)	(6)	(7)
1. Babulu	-	-	-
2. Waru	-	-	-
3. Penajam	-	-	-
4. Sepaku	1	7	8
<b>Jumlah</b>	<b>2022</b>	<b>1</b>	<b>7</b>
<b>Total</b>	<b>2021</b>	<b>1</b>	<b>7</b>
	<b>2020</b>	<b>-</b>	<b>2</b>
	<b>2019</b>	<b>5</b>	<b>18</b>
		<b>18</b>	<b>23</b>

Sumber : Dinas Pendidikan, dan Kebudayaan Provinsi Kalimantan Timur

Source : Education, and Culture Affairs of Kalimantan Timur Province

**Tabel** 4.1.28 **Banyaknya Guru SMK Negeri Menurut Status dan Kecamatan di Kabupaten Penajam Paser Utara, 2022**  
**Table** 4.1.28 **Number Teachers of State Vocational High School Follow by Status and Subdistrict in Penajam Paser Utara Regency, 2022**

Kecamatan <i>Subdistrict</i>	Guru Tetap <i>Permanent Teacher</i>		
	Laki-laki <i>Male</i>	Perempuan <i>Female</i>	Jumlah <i>Total</i>
	(1)	(2)	(3)
1. Babulu	10	17	27
2. Waru	9	15	24
3. Penajam	28	25	53
4. Sepaku	29	21	50
<b>Jumlah</b>	<b>2022</b>	<b>76</b>	<b>78</b>
<b>Total</b>	<b>2021</b>	<b>75</b>	<b>77</b>
	<b>2020</b>	<b>96</b>	<b>77</b>
	<b>2019</b>	<b>78</b>	<b>77</b>
	<b>2018</b>	-	-

Bersambung / *continued* ....



Lanjutan tabel / *continued table* : 4.1.28

Kecamatan <i>Subdistrict</i>	Guru Tidak Tetap <i>Non-Permanent Teacher</i>			
	Laki-laki	Perempuan	Jumlah	
	<i>Male</i>	<i>Female</i>	<i>Total</i>	
(1)	(5)	(6)	(7)	
1. Babulu	12	9	21	
2. Waru	11	14	25	
3. Penajam	15	8	23	
4. Sepaku	26	28	54	
<b>Jumlah</b>	<b>2022</b>	<b>64</b>	<b>59</b>	<b>123</b>
<b>Total</b>	<b>2021</b>	<b>62</b>	<b>59</b>	<b>121</b>
	<b>2020</b>	<b>59</b>	<b>52</b>	<b>111</b>
	<b>2019</b>	<b>60</b>	<b>52</b>	<b>112</b>

Sumber : Dinas Pendidikan, dan Kebudayaan Provinsi Kalimantan Timur

Source : *Education, and Culture Affairs of Kalimantan Timur Province*

**Tabel** 4.1.29 **Banyaknya Guru SMK Swasta Menurut Status dan Kecamatan di Kabupaten Penajam Paser Utara, 2022**  
**Table** 4.1.29 **Number Teachers of Private Vocational High School Follow by Status and Subdistrict in Penajam Paser Utara Regency, 2022**

Kecamatan <i>Subdistrict</i>	Guru Tetap <i>Permanent Teacher</i>		
	Laki-laki <i>Male</i>	Perempuan <i>Female</i>	Jumlah <i>Total</i>
	(1)	(2)	(3)
1. Babulu	9	14	23
2. Waru	-	-	-
3. Penajam	20	32	52
4. Sepaku	-	-	-
<b>Jumlah</b>	<b>2022</b>	<b>29</b>	<b>46</b>
<b>Total</b>	<b>2021</b>	<b>29</b>	<b>44</b>
	<b>2020</b>	<b>32</b>	<b>35</b>
	<b>2019</b>	<b>33</b>	<b>39</b>
	<b>2018</b>	<b>-</b>	<b>-</b>

Bersambung / *continued* ....

Lanjutan tabel / *continued table* : 4.1.29

Kecamatan <i>Subdistrict</i>	Guru Tidak Tetap <i>Non-Permanent Teacher</i>		
	Laki-laki	Perempuan	Jumlah
	<i>Male</i>	<i>Female</i>	<i>Total</i>
(1)	(5)	(6)	(7)
1. Babulu	6	2	8
2. Waru	-	-	-
3. Penajam	1	3	4
4. Sepaku	-	-	-
<b>Jumlah</b>	<b>7</b>	<b>5</b>	<b>12</b>
<b>Total</b>	<b>7</b>	<b>5</b>	<b>12</b>
	<b>2020</b>	<b>45</b>	<b>78</b>
	<b>2019</b>	<b>17</b>	<b>25</b>
	<b>2018</b>	<b>-</b>	<b>-</b>

Sumber : Dinas Pendidikan, dan Kebudayaan Provinsi Kalimantan Timur

Source : *Education, and Culture Affairs of Kalimantan Timur Province*

**Tabel** 4.1.30 **Banyaknya Murid Sekolah Menengah Atas Negeri dan Swasta Menurut Kecamatan dan jenis Kelamin di Kabupaten Penajam Paser Utara, 2022**  
**Number of Students of State and Private Senior High School by Subdistrict and Gender in Penajam Paser Utara Regency, 2022**

Kecamatan Subdistrict	Negeri State		Swasta Private	
	Laki-laki Male	Perempuan Female	Laki-laki Male	Perempuan Female
	(2)	(3)	(4)	(5)
1. Babulu	184	310	-	-
2. Waru	237	393	-	-
3. Penajam	709	960	36	42
4. Sepaku	152	279	98	129
<b>Jumlah 2022</b>	<b>1.282</b>	<b>1 942</b>	<b>134</b>	<b>171</b>
<b>Total 2021</b>	<b>1.219</b>	<b>1 912</b>	<b>104</b>	<b>158</b>
<b>2020</b>	<b>1.223</b>	<b>1 909</b>	<b>98</b>	<b>152</b>
<b>2019</b>	<b>1.172</b>	<b>1 841</b>	<b>94</b>	<b>141</b>
<b>2018</b>	<b>1.174</b>	<b>1 786</b>	<b>108</b>	<b>152</b>

Sumber : Dinas Pendidikan, dan Kebudayaan Provinsi Kalimantan Timur

**Tabel 4.1.31** Banyaknya Murid Sekolah Menengah Kejuruan Negeri dan Swasta Menurut Kecamatan dan jenis Kelamin di Kabupaten Penajam Paser Utara, 2022  
*Number of Students of State and Private Vocational High School by Subdistrict and Gender in Penajam Paser Utara Regency, 2022*

Kecamatan Subdistrict	Negeri State		Swasta Private	
	Laki-laki Male	Perempuan Female	Laki-laki Male	Perempuan Female
	(2)	(3)	(4)	(5)
1. Babulu	423	211	181	121
2. Waru	252	219	-	-
3. Penajam	624	403	431	234
4. Sepaku	580	337	-	-
<b>Jumlah 2022</b>	<b>1 879</b>	<b>1 170</b>	<b>612</b>	<b>355</b>
<b>Total 2021</b>	<b>1 801</b>	<b>1 112</b>	<b>615</b>	<b>393</b>
<b>2020</b>	<b>1 841</b>	<b>1 139</b>	<b>622</b>	<b>398</b>
<b>2019</b>	<b>1 745</b>	<b>1 073</b>	<b>645</b>	<b>377</b>
<b>2018</b>	<b>1 753</b>	<b>1 058</b>	<b>519</b>	<b>324</b>

Sumber : Dinas Pendidikan, dan Kebudayaan Provinsi Kalimantan Timur

**Tabel** 4.1.32 **Banyaknya Murid Sekolah Menengah Atas Negeri dan Swasta yang Lulus Ujian (UAN) Menurut Kecamatan dan jenis di Kabupaten Penajam Paser Utara, 2022**  
*Number of Students of State and Private Senior High School Who Passed National Exam by Subdistrict in Penajam Paser Utara Regency, 2022*

Kecamatan Subdistrict	Peserta UAN Exam Participant		Lulus UAN Passed Exam	
	SMU	SMK	SMU	SMK
(1)	(2)	(3)	(4)	(5)
1. Babulu	156	315	156	315
2. Waru	208	142	208	142
3. Penajam	543	597	543	597
4. Sepaku	191	270	191	270
<b>Jumlah</b> 2022	<b>1 098</b>	<b>1.324</b>	<b>1.098</b>	<b>1.324</b>
<b>Total</b> 2021	<b>1 043</b>	<b>1.226</b>	<b>1.043</b>	<b>1.226</b>
2020	<b>1 053</b>	<b>1.147</b>	<b>1.053</b>	<b>1.147</b>
2019	<b>561</b>	<b>1.009</b>	<b>561</b>	<b>1.009</b>

Lanjutan tabel / *continued table* : 4.1.32

Kecamatan <i>Subdistrict</i>	Persentase Kelulusan <i>Percentage of Graduate (%)</i>	
	SMA	SMK
	(6)	(7)
(1)		
1. Babulu	100	100
2. Waru	100	100
3. Penajam	100	100
4. Sepaku	100	100
<b>Jumlah</b>	<b>100</b>	<b>100</b>
<b>Total</b>	<b>100</b>	<b>100</b>
	<b>100</b>	<b>100</b>
	<b>100</b>	<b>100</b>
	<b>100</b>	<b>100</b>
	<b>100</b>	<b>100</b>

Sumber : Dinas Pendidikan, dan Kebudayaan Provinsi Kalimantan Timur

## 4.2. KESEHATAN

**Tabel** 4.2.1 Jumlah Desa/Kelurahan yang Memiliki Sarana Kesehatan Menurut Kecamatan di Kabupaten Penajam Paser Utara, 2018 - 2022

*Number of Villages/ Kelurahan Having Health Facilities by Subdistrict in Penajam Paser Utara Regency, 2018 - 2022*

Kecamatan Subdistrict	Rumah Sakit Umum Public Hospital				
	2018	2019	2020	2021	2022
(1)	(2)	(3)	(4)	(5)	(6)
1. Babulu	-	-	-	-	-
2. Waru	-	-	-	-	-
3. Penajam	1	1	1	1	1
4. Sepaku	-	-	-	-	1
<b>Penajam Paser Utara</b>	<b>1</b>	<b>1</b>	<b>1</b>	<b>1</b>	<b>2</b>

Bersambung / continued ....



Lanjutan tabel / *continued table* : 4.2.1

Kecamatan <i>Subdistrict</i>	Rumah Sakit Bersalin <i>Maternity Hospital</i>				
	2018	2019	2020	2021	2022
(1)	(2)	(3)	(4)	(5)	(6)
1. Babulu	-	-	-	-	-
2. Waru	-	-	-	-	-
3. Penajam	-	-	-	-	-
4. Sepaku	-	-	-	-	-
<b>Penajam Paser Utara</b>	-	-	-	-	-

Bersambung / *continued* ....

Lanjutan tabel / continued table : 4.2.1

Kecamatan Subdistrict	Poliklinik Polyclinic				
	2018	2019	2020	2021	2022
(1)	(2)	(3)	(4)	(5)	(6)
1. Babulu	-	-	3	2	-
2. Waru	-	-	1	3	-
3. Penajam	4	4	6	6	-
4. Sepaku	-	-	-	6	-
<b>Penajam Paser Utara</b>	<b>4</b>	<b>4</b>	<b>10</b>	<b>17</b>	<b>0</b>

Bersambung / continued ....

Lanjutan tabel / *continued table* : 4.2.1

Kecamatan <i>Subdistrict</i>	Puskesmas <i>Public Health Center</i>				
	2018	2019	2020	2021	2022
(1)	(2)	(3)	(4)	(5)	(6)
1. Babulu	3	3	3	3	3
2. Waru	1	1	1	1	1
3. Penajam	3	3	3	3	3
4. Sepaku	4	4	4	4	4
<b>Penajam Paser Utara</b>	<b>11</b>	<b>11</b>	<b>11</b>	<b>11</b>	<b>11</b>

Bersambung / *continued* ....

Lanjutan tabel / *continued table* : 4.2.1

Kecamatan <i>Subdistrict</i>	Puskesmas Pembantu <i>Subsidiary of Public Health Center</i>				
	2018	2019	2020	2021	2022
	(1)	(2)	(3)	(4)	(5)
1. Babulu	9	9	9	9	9
2. Waru	3	3	3	3	3
3. Penajam	20	20	20	20	20
4. Sepaku	11	11	11	11	11
<b>Penajam Paser Utara</b>	<b>43</b>	<b>43</b>	<b>43</b>	<b>43</b>	<b>43</b>

Bersambung / *continued* ....

Lanjutan tabel / *continued table* : 4.2.1

Kecamatan <i>Subdistrict</i>	Apotek <i>Pharmacy</i>				
	2018	2019	2020	2021	2022
(1)	(2)	(3)	(4)	(5)	(6)
1. Babulu	1	1	5	5	7
2. Waru	2	2	3	3	7
3. Penajam	6	6	27	23	33
4. Sepaku	3	3	6	6	10
<b>Penajam Paser Utara</b>	<b>12</b>	<b>12</b>	<b>41</b>	<b>40</b>	<b>57</b>

Sumber : BPS, Pendataan Potensi Desa (Podes)

Source : *Health Service of Penajam Paser Utara Regency*

**Tabel** 4.2.2 **Jumlah Tenaga Kesehatan Menurut Kecamatan**  
**Table** 4.2.2 **Di Kabupaten Penajam Paser Utara, 2022**  
**Number of Medical Personnel by Subdistrict**  
**of Penajam Paser Utara, 2022**

<b>Kecamatan</b>	<b>Dokter</b>	<b>Perawat</b>	<b>Bidan</b>
<b>Subdistrict</b>	<b>Doctor</b>	<b>Nurse</b>	<b>Midwife</b>
(1)	(2)	(3)	(4)
1. Babulu	7	32	42
2. Waru	2	16	16
3. Penajam	8	66	60
4. Sepaku	8	49	45
<b>Jumlah</b>	<b>25</b>	<b>163</b>	<b>163</b>
<b>2022</b>	<b>39</b>	<b>287</b>	<b>195</b>
<b>2020</b>	<b>38</b>	<b>308</b>	<b>241</b>

Bersambung / *continued*....

Lanjutan tabel / *continued table* : 4.2.2

<b>Kecamatan</b>	<b>Farmasi</b>	<b>Ahli Gizi</b>
<b>Subdistrict</b>	<b>Pharmaceutical</b>	<b>Nutritionist</b>
(1)	(2)	(3)
1. Babulu	2	3
2. Waru	3	1
3. Penajam	6	4
4. Sepaku	5	5
5. RSUD	-	-
6. Dinas Kesehatan	-	-
<b>Jumlah</b>	<b>2022</b>	<b>16</b>
<b>Total</b>	<b>2021</b>	<b>12</b>

Sumber : Dinas Kesehatan Kabupaten Penajam Paser Utara

Source : Health Service of Penajam Paser Utara Regency

**Tabel 4.2.3** **Persentase Penduduk yang Mempunyai Keluhan Kesehatan Selama Sebulan Terakhir Menurut Kecamatan Di Kabupaten Penajam Paser Utara, 2018 - 2022**  
**Percentage of People Who Had Health Complaint During a Month Prior to The Survey by Subdistrict in Penajam Paser Utara Regency, 2018 - 2022**

Jenis Kelamin Sex	Keterangan Note	2018	2019	2020	2021	2022
(1)	(2)	(3)	(4)	(5)	(6)	(7)
1. Laki-laki	Ya	26,94	22,02	20,18	15,11	1,32
	Tidak	73,06	77,98	79,82	84,89	68,63
2. Perempuan	Ya	25,45	26,98	23,62	21,63	34,70
	Tidak	74,55	73,02	76,38	78,37	2,73
<b>Penajam Paser Utara</b>	<b>Ya</b>	<b>26,23</b>	<b>24,39</b>	<b>21,83</b>	<b>18,26</b>	<b>32,98</b>
	<b>Tidak</b>	<b>73,77</b>	<b>75,61</b>	<b>78,17</b>	<b>81,74</b>	<b>2,79</b>

Sumber : Badan Pusat Statistik Kabupaten Penajam Paser Utara

Source : BPS - Statistics of Penajam Paser Utara Regency



**Tabel** 4.2.4 **Jumlah Rumah Sakit Umum, Rumah Sakit Khusus, Rumah Sakit/ Rumah Bersalin, Puskesmas, Klinik/Balai Kesehatan, Posyandu, dan Polindes Menurut Kecamatan, 2020 sampai 2022**  
**Number of General Hospital, Special Hospital, Maternity Hospital and Public Health Center, Medical Clinic, Integrated Service Post, Village maternity Cottage by Subdistrict, 2020 sampai 2022**

Kecamatan Subdistrict	Rumah Sakit Umum General Hospital			Rumah Sakit Khusus Special Hospital		
	2020	2021	2022	2020	2021	2022
(1)	(2)	(3)	(4)	(5)	(6)	(7)
1. Babulu	-	-	-	-	-	-
2. Waru	-	-	-	-	-	-
3. Penajam	1	1	1	-	-	-
4. Sepaku	-	-	1	-	-	-
<b>Jumlah Total</b>	<b>1</b>	<b>1</b>	<b>2</b>	<b>0</b>	<b>0</b>	<b>0</b>

Sumber : BPS, Pendataan Potensi Desa (Podes)

Source : BPS–Statistics Indonesia, Village Potential Data Collection

Lanjutan Tabel/Continued Table 4.2.4

Kecamatan Subdistrict	Rumah Sakit Umum General Hospital			Rumah Sakit Khusus Special Hospital		
	2020	2021	2022	2020	2021	2022
	(1)	(2)	(3)	(4)	(5)	(6)
1. Babulu	-	-	-	-	-	-
2. Waru	-	-	-	-	-	-
3. Penajam	1	1	1	-	-	-
4. Sepaku	-	-	1	-	-	-
<b>Jumlah Total</b>	<b>1</b>	<b>1</b>	<b>2</b>	<b>0</b>	<b>0</b>	<b>0</b>

Sumber : BPS, Pendataan Potensi Desa (Podes)

Source : BPS–Statistics Indonesia, Village Potential Data Collection

Lanjutan Tabel/*Continued Table 4.2.4*

Kecamatan <i>Subdistrict</i>	Klinik/ Balai Kesehatan					
	Balai Kesehatan <i>Medical Clinic</i>			Posyandu <i>Integrated Service Post</i>		
	2020	2021	2022	2020	2021	2022
(1)	(8)	(9)	(10)	(11)	(12)	(13)
1. Babulu	3	2	2	50	52	52
2. Waru	1	3	4	26	26	26
3. Penajam	6	6	7	125	126	124
4. Sepaku	-	6	1	72	72	72
<b>Penajam Paser Utara</b>	<b>10</b>	<b>17</b>	<b>14</b>	<b>273</b>	<b>276</b>	<b>274</b>

Sumber : BPS, Pendataan Potensi Desa (Podes)

Source : BPS–Statistics Indonesia, Village Potential Data Collection

**Tabel** 4.2.5 **Banyaknya Tenaga Kesehatan Menurut Unit Kerja, di Kabupaten Penajam Paser Utara, 2022**  
**Table** 4.2.5 **Number of Health Personnel by Organization, of Penajam Paser Utara Regency, 2022**

Unit Kerja Organizations	Banyaknya Nakes Total Employee	
	PNS	Non PNS
(1)	(2)	(3)
1 Dinas Kesehatan Kab. PPU <i>Health Service of Penajam Paser Utara Regency</i>	6	-
2 RSUD PPU / <i>Hospital of Penajam Paser Utara Regency</i>	198	94
3 Puskesmas Gunung Intan / <i>Public Health Centre of Gunung Intan</i>	28	7
4 Puskesmas Babulu / <i>Public Health Centre of Babulu</i>	18	-
5 Puskesmas Waru / <i>Public Health Centre of Waru</i>	44	-
6 Puskesmas Penajam / <i>Public Health Centre of Penajam</i>	68	9
7 Puskesmas Petung / <i>Public Health Centre of Petung</i>	55	-
8 Puskesmas Sotek / <i>Public Health Centre Sotek</i>	36	-
9 Puskesmas Sepaku I / <i>Public Health Centre Sepaku I</i>	28	12
10 Puskesmas Sepaku III / <i>Public Health Centre Sepaku III</i>	24	9
11 Puskesmas Maridan / <i>Public Health Centre Maridan</i>	20	8
12 Puskesmas Sebakung Jaya / <i>Public Health Centre Sebakung Jaya</i>	27	7
13 Puskesmas Semoi II/ <i>Public Health Centre Semoi II</i>	24	4
<b>Jumlah 2022</b>	<b>576</b>	<b>150</b>
<b>Total 2021</b>	<b>681</b>	<b>492</b>
<b>2020</b>	<b>693</b>	<b>492</b>
<b>2019</b>	<b>693</b>	<b>485</b>

Sumber : Dinas Kesehatan Kabupaten Penajam Paser Utara

**Tabel** 4.2.6 **Banyaknya Dukun Kampung Dan Bidan Desa Menurut Kecamatan, 2022**  
**Number of Traditional Medical Midwives and Midwife by Subdistrict, 2022**

Kecamatan <i>Subdistrict</i>	Bidan Desa <i>Midwife In Village</i>	Dukun Kampung <i>Traditional Medical Midwives</i>					
		Belum Dibina <i>Scouted</i>	Sudah Dibina <i>Not Scouted</i>	Jumlah <i>Total</i>	Bermitra <i>Partnered</i>	Tidak Ber mitra	<i>Total</i>
(1)	(2)	(3)	(4)	(5)	(6)	(7)	(8)
1. Babulu	50	4	9	13	4	9	13
2. Waru	18	-	5	5	-	5	5
3. Penajam	78	3	17	20	3	17	20
4. Sepaku	44	1	15	16	1	15	16
<b>Jumlah 2022</b>	<b>190</b>	<b>8</b>	<b>46</b>	<b>54</b>	<b>8</b>	<b>46</b>	<b>54</b>
<b>Total 2021</b>	<b>193</b>	<b>8</b>	<b>64</b>	<b>67</b>	<b>64</b>	<b>1</b>	<b>64</b>
<b>2020</b>	<b>193</b>	<b>0</b>	<b>0</b>	<b>0</b>	<b>67</b>	<b>8</b>	<b>75</b>
<b>2019</b>	<b>64</b>	<b>12</b>	<b>63</b>	<b>75</b>	<b>63</b>	<b>12</b>	<b>75</b>
<b>2018</b>	<b>187</b>	<b>76</b>	<b>182</b>	<b>258</b>	<b>152</b>	<b>89</b>	<b>241</b>

Sumber : Dinas Kesehatan Kabupaten Penajam Paser Utara

Source : Health Service of Penajam Paser Utara Regency

**Tabel** 4.2.7 **Banyaknya Bayi Diimunisasi Menurut Puskesmas Dan RSU, di Kabupaten Penajam Paser Utara, 2022**  
**Number of Immunized Baby by Public Health Centre and Hospital of Penajam Paser Utara, 2022**

Puskesmas / RSU <i>Public Health Centre / Hospital</i>	Imunisasi / <i>Immunitization</i>				
	BCG	DPT HB3/DPT - HB-HB13	POLIO 3	Campak <i>Measles</i>	Hepatitis B0 <i>Hepatitis BO</i>
(1)	(2)	(3)	(5)	(6)	(7)
1 Gunung Intan	131	126	145	91	0
2 Sebakung Jaya	75	76	74	61	0
3 Babulu	410	397	402	143	0
4 Waru	316	252	271	279	0
5 Penajam	720	678	677	507	1
6 Petung	446	431	422	457	0
7 Sotek	231	224	249	172	1
8 Maridan	155	161	164	130	0
9 Sepaku I	216	196	207	103	0
10 Sepaku III	144	147	139	121	0
11 Semoi II	69	79	63	93	0
<b>Jumlah 2022</b>	<b>2 913</b>	<b>2 767</b>	<b>2 813</b>	<b>2 157</b>	<b>2</b>
<b>Total 2021</b>	<b>2 917</b>	<b>2 586</b>	<b>2 624</b>	<b>2 426</b>	<b>2 849</b>
<b>2020</b>	<b>3 029</b>	<b>2 795</b>	<b>2 864</b>	<b>0</b>	<b>62</b>
<b>2019</b>	<b>3 123</b>	<b>3 216</b>	<b>3 226</b>	<b>3 071</b>	
<b>2018</b>	<b>3 039</b>	<b>3 016</b>	<b>3 066</b>	<b>1 694</b>	<b>3 227</b>

Sumber : Dinas Kesehatan Kabupaten Penajam Paser Utara

Source : Health Service of Penajam Paser Utara Regency

**Tabel** 4.2.8 **Banyaknya Kunjungan Ibu Hamil Dan Imunisasi TD di Kabupaten Penajam Paser Utara Ke Puskesmas Menurut Kecamatan, 2022**  
**Number of Visit by Pregnant Mother and Tetanus Immunited at Posyandu (Integrated Service Station) of Penajam Paser Utara Regency by subdistrict, 2022**

Kecamatan Subdistrict	Kunjungan/Visit	Imunisasi Immunization		
		TD 1	TD 2	
(1)	(2)	(3)	(4)	
1. Babulu	525	64	82	
2. Waru	320	0	0	
3. Penajam	1250	8	4	
4. Sepaku	463	62	69	
<b>Jumlah</b>	<b>2022</b>	<b>2 558</b>	<b>134</b>	<b>155</b>
<b>Total</b>	<b>2021</b>	<b>2 855</b>	<b>130</b>	<b>202</b>
	<b>2020</b>	<b>3 194</b>	<b>127</b>	<b>227</b>
	<b>2019</b>	<b>*)</b>	<b>315</b>	<b>318</b>
	<b>2018</b>	<b>3 814</b>	<b>551</b>	<b>500</b>

Sumber : Dinas Kesehatan Kabupaten Penajam Paser Utara

Source : Health Service of Penajam Paser Utara Regency

**Tabel 4.2.9** **Data 10 Penyakit Terbesar Rawat Jalan RSUD Ratu Aji Putri Botung Kabupaten Penajam Paser Utara, 2022**  
**Data on the 10 Biggest Outpatient Diseases of RSUD Ratu Aji Putri Botung Penajam Paser Utara Regency, 2022**

Jenis Penyakit <i>Kind of Disease</i>	Jenis Kelamin <i>Sex</i>		Jumlah Kasus Baru <i>Number of New Cases</i>	Total Kunjungan <i>Total Visits</i>
	Laki laki <i>Male</i>	Perempuan <i>Female</i>		
	(2)	(3)		
(1)	(2)	(3)	(4)	(5)
1 Dispepsia	145	258	403	595
2 Corona virus	96	96	192	242
3 Hipertensi	74	96	170	420
4 Pulpitis	64	79	143	202
5 Diabetes mellitus tp. li	50	89	139	237
6 Gea (diare)/disentri	44	92	136	271
7 Hipertensi hearth	52	71	123	165
8 Asthma, unspecified	23	71	94	95
9 Chronic hearth failure	25	40	65	136
10 Otitis eksterna	25	35	60	83

Sumber : Data Rekam Medik RSUD Ratu Aji Putri Botung Kabupaten Penajam Paser Utara

Source : Medical Record Data of RSUD Ratu Aji Putri Botung, Penajam Paser Utara Regency



**Tabel** 4.2.10 **Data 10 Penyakit Terbesar Rawat Inap RSUD Ratu Aji Putri Botung Kabupaten Penajam Paser Utara, 2022**  
**Table** *Data on the 10 Biggest inpatient Diseases of RSUD Ratu Aji Putri Botung Penajam Paser Utara Regency, 2022*

Jenis Penyakit <i>Kind of Disease</i>	Jenis Kelamin <i>Sex</i>		Jumlah <i>Total</i>
	Laki laki <i>Male</i>	Perempuan <i>Female</i>	
	(1)	(2)	
1 Corona virus disease 19	53	76	129
2 Diabetes mellitus tipe ii	60	54	114
3 Hipertensi	23	45	68
4 Chronik hearth failure	34	30	64
5 Demam tifoid	25	35	60
6 Dispepsia	27	30	57
7 Hipertensi hearth disease	11	42	53
8 Hipoalbuminemia	23	25	48
9 Pneumonia	22	20	42
10 Ckd stage 5	18	13	31

Sumber : Data Rekam Medik RSUD Ratu Aji Putri Botung Kabupaten Penajam Paser Utara

Source : *Medical Record Data of RSUD Ratu Aji Putri Botung, Penajam Paser Utara Regency*

**Tabel** 4.2.11 **Banyaknya Pelayanan / Pasien RSUD Ratu Aji Putri Botung Kabupaten Penajam Paser Utara Dirinci Perbulan, 2022**  
**Table** 4.2.11 **Number of Services / Patients of RSUD Ratu Aji Putri Botung Penajam Paser Utara Regency Detailed Monthly Update, 2022**

<b>Bulan</b> <i>Month</i>	<b>IGD</b> <i>Emergency Department</i>	<b>Rawat Inap</b> <i>Inpatient</i>	<b>Poli Umum</b> <i>General Poly</i>	<b>Poli Gigi</b> <i>Dental poly</i>
(1)	(2)	(3)	(4)	(5)
1. Januari	848	545	529	280
2. Februari	887	468	60	177
3. Maret	852	540	103	319
4. April	710	498	104	269
5. Mei	979	544	90	160
6. Juni	939	631	275	281
7. Juli	1.053	642	238	307
8. Agustus	1.456	749	82	310
9. September	1.559	706	84	274
10. Oktober	1.536	671	92	296
11. November	1.391	712	222	140
12. Desember	1.376	733	145	78
<b>Jumlah / Total</b>	<b>13.586</b>	<b>7.439</b>	<b>2.024</b>	<b>2.891</b>

Sumber : Data Rekam Medik RSUD Ratu Aji Putri Botung Kabupaten Penajam Paser Utara

Source : Medical Record Data of RSUD Ratu Aji Putri Botung, Penajam Paser Utara Regency

Lanjutan tabel / continued table : 4.2.11

<b>Bulan</b> <i>Month</i>	<b>Poli Kandungan</b> <i>Pregnant Poly</i>	<b>Poli Syaraf</b> <i>Nerve Poly</i>	<b>Poli Dalam</b> <i>Internal Disease Poly</i>	<b>Poli Bedah</b> <i>Surgical Poly</i>
(1)	(2)	(3)	(4)	(5)
1. Januari	209	365	879	348
2. Februari	251	248	732	267
3. Maret	299	300	878	403
4. April	283	268	642	292
5. Mei	292	324	688	224
6. Juni	306	431	736	359
7. Juli	314	353	834	337
8. Agustus	360	538	895	370
9. September	342	502	831	438
10. Oktober	350	510	877	463
11. November	405	533	781	436
12. Desember	410	631	863	477
<b>Jumlah / Total</b>	<b>3 821</b>	<b>5 003</b>	<b>9 636</b>	<b>4 414</b>

Sumber : Data Rekam Medik RSUD Ratu Aji Putri Botung Kabupaten Penajam Paser Utara

Source : Medical Record Data of RSUD Ratu Aji Putri Botung, Penajam Paser Utara Regency

**Tabel 4.2.12** **Data Kunjungan Pasien IGD (Instalasi Gawat Darurat) Berdasarkan Keadaan Pulang Pada RSUD Ratu Aji Putri Botung Penajam Paser Utara Dirinci Per Bulan, 2022**  
*Visit Data of Emergency Department (Emergency Installation) Based on the RSUD Ratu Aji Putri Botung Penajam Paser Utara Hospital by Month, 2022*

<b>Bulan</b> <i>Month</i>	<b>Rawat Inap</b> <i>Inpatient</i>	<b>Rujuk</b> <i>Refer to</i>	<b>Rawat Jalan</b> <i>Outpatient</i>	<b>DOA</b> <i>DOA</i>	<b>Meninggal</b> <i>Died</i>	<b>Jumlah</b> <i>Total</i>
(1)	(2)	(3)	(4)	(5)	(6)	(7)
1. Januari	342	27	469	1	4	843
2. Februari	315	22	529	0	7	873
3. Maret	332	13	492	0	4	841
4. April	283	22	388	1	6	700
5. Mei	362	17	584	0	4	967
6. Juni	388	15	517	1	5	926
7. Juli	421	16	600	1	3	1 041
8. Agustus	471	17	956	1	5	1 450
9. September	452	10	1 089	0	5	1 556
10. Oktober	375	8	1 136	0	6	1 525
11. November	432	15	916	1	8	1 372
12. Desember	457	9	889	1	3	1 359
<b>Jumlah/Total</b>	<b>4 630</b>	<b>191</b>	<b>8 565</b>	<b>7</b>	<b>60</b>	<b>13 453</b>

Sumber : Data Rekam Medik RSUD Ratu Aji Putri Botung Kabupaten Penajam Paser Utara

Source : Medical Record Data of RSUD Ratu Aji Putri Botung, Penajam Paser Utara Regency

**Tabel** 4.2.13 **Banyaknya Kunjungan Pasien Rawat Jalan Berdasarkan Keadaan Pulang Pada RSUD Ratu Aji Putri Penajam Paser Utara Dirinci Per Bulan, 2022**  
**Data of Outpatient Patients Based on Discharge RSUD Ratu Aji Putri Botung Penajam Paser Utara Hospital Detailed Per Month, 2022**

<b>Bulan</b> <i>Month</i>	<b>Rawat Inap</b> <i>Inpatient</i>	<b>Rujuk</b> <i>Refer to</i>	<b>Rawat Jalan</b> <i>Outpatient</i>	<b>Jumlah</b> <i>Total</i>
(1)	(2)	(3)	(4)	(5)
1. Januari	116	71	3 382	3 569
2. Februari	74	56	2 404	2 534
3. Maret	120	84	3 235	3 439
4. April	94	74	2 620	2 788
5. Mei	89	87	2 582	2 758
6. Juni	137	81	3 337	3 555
7. Juli	126	95	3 300	3 521
8. Agustus	122	90	3 714	3 926
9. September	107	98	3 583	3 788
10. Oktober	122	66	3 823	4 011
11. November	137	84	3 748	3 969
12. Desember	121	103	3 664	3 888
<b>Jumlah / Total</b>	<b>1 365</b>	<b>989</b>	<b>39 392</b>	<b>41 746</b>

Sumber : Data Rekam Medik RSUD Ratu Aji Putri Botung Kabupaten Penajam Paser Utara

Source : Medical Record Data of RSUD Ratu Aji Putri Botung, Penajam Paser Utara Regency

**Tabel** 4.2.14 **Banyaknya Kunjungan Pasien Rawat Inap Berdasarkan Keadaan Pulang Pada RSUD Ratu Aji Putri Botung Kabupaten Penajam Paser Utara Dirinci Per Bulan, 2022**  
**Emergency Visit Data Hospitalized Based on the RSUD Ratu Aji Putri Botung Penajam Paser Utara Hospital Detailed Per Month, 2022**

<b>Bulan</b> <i>Month</i>	<b>Sembuh</b> <i>Heal</i>	<b>Atas Permintaan</b> <b>Sendiri (APS)</b> <i>On Your Own Request</i>	<b>Rujuk</b> <i>Refer to</i>	<b>Meninggal</b> <i>Died</i>	<b>Jumlah</b> <i>Total</i>
(1)	(2)	(3)	(4)	(5)	(6)
1. Januari	521	0	4	20	545
2. Februari	449	0	2	17	468
3. Maret	503	7	3	27	540
4. April	472	0	2	24	498
5. Mei	518	1	4	21	544
6. Juni	611	0	2	18	631
7. Juli	622	0	1	19	642
8. Agustus	713	7	11	18	749
9. September	668	5	8	25	706
10. Oktober	645	3	2	21	671
11. November	658	7	11	36	712
12. Desember	693	4	11	25	733
<b>Jumlah / Total</b>	<b>7.073</b>	<b>34</b>	<b>61</b>	<b>271</b>	<b>7.439</b>

Sumber : Data Rekam Medik RSUD Ratu Aji Putri Botung Kabupaten Penajam Paser Utara

Source : Medical Record Data of RSUD Ratu Aji Putri Botung, Penajam Paser Utara Regency

**Tabel** 4.2.15 **Banyaknya Tenaga Kesehatan di Lingkup RSUD Ratu Aji Putri Botung Kabupaten Penajam Paser Utara Dirinci per status, 2022**  
**Data of Number of Health Workers RSUD Ratu Aji Putri Botung Penajam Paser Utara Sub District Hospital by status Per month, 2022**

<b>Jabatan</b> <i>Position</i>	<b>PNS</b> <i>Government Employees</i>	<b>NON PNS</b> <i>Non civil servants</i>	<b>Lain-Lain</b> <i>Others</i>	<b>Jumlah</b> <i>Total</i>
(1)	(2)	(3)	(4)	(5)
1 Dokter Spesialis	24	3	0	27
2 Dokter Gigi	2	1	0	3
3 Dokter Umum	12	6	0	18
4 Perawat	115	61	0	176
5 Bidan	51	33	0	84
6 Apoteker	8	3	0	11
7 Asisten Apoteker	13	7	0	20
8 Fisioterapi	5	1	0	6
9 Nutrisionis	4	1	0	5
10 Rekam Medik	5	0	0	5
11 Laboratorium	9	7	0	16
12 Radiografer	9	2	0	11
13 Sanitarian	5	0	0	5
14 Elektromedis	6	0	0	6
15 Perawat Gigi	3	1	0	4
16 Teknisi Gigi	0	0	0	0
<b>Jumlah / Total</b>	<b>271</b>	<b>126</b>	<b>0</b>	<b>397</b>

Sumber : Data Rekam Medik RSUD Ratu Aji Putri Botung Kabupaten Penajam Paser Utara

Source : Medical Record Data of RSUD Ratu Aji Putri Botung, Penajam Paser Utara Regency

**4.3 AGAMA DAN SOSIAL LAINNYA / RELIGION AND OTHER SOCIAL AFFAIRS**

**Tabel** 4.3.1 **Jumlah Penduduk Kabupaten Penajam Paser Utara**  
**Table** 4.3.1 **Menurut Agama Yang Dianut, 2022**  
**Population of Penajam Paser Utara Regency By Religion, 2022**

Kecamatan <i>Subdistrict</i>	A g a m a / Religion			
	Islam <i>Islam</i>	Protestan <i>Christian</i>	Katolik <i>Catholic</i>	
(1)	(2)	(3)	(4)	
1. Penajam	87.705	3.579	1349	
2. Waru	20.047	423	163	
3. Babulu	38.371	328	162	
4. Sepaku	35.880	2.824	1005	
<b>Jumlah</b>	<b>2022</b>	<b>182.003</b>	<b>7.154</b>	<b>2.679</b>
<b>Total</b>	<b>2021</b>	<b>177.208</b>	<b>6.941</b>	<b>2.519</b>
	<b>2020</b>	<b>164.924</b>	<b>6.488</b>	<b>2.151</b>
	<b>2019</b>	<b>164.924</b>	<b>6.488</b>	<b>2.151</b>

Bersambung / continued .....



Lanjutan tabel / *continued table* : 4.3.1

Kecamatan <i>Subdistrict</i>	A g a m a / Religion			Jumlah <i>Total</i>	
	Hindu <i>Hindu</i>	Budha <i>Buddha</i>	Lainnya <i>Others</i>		
(1)	(5)	(6)	(7)	(8)	
1. Penajam	49	27	1	92 710	
2. Waru	8	1	-	20 642	
3. Babulu	16	-	-	38 877	
4. Sepaku	21	8	-	39 738	
<b>Jumlah</b>	<b>2022</b>	<b>94</b>	<b>36</b>	<b>1</b>	<b>191 967</b>
<b>Total</b>	<b>2021</b>	<b>88</b>	<b>44</b>	<b>1</b>	<b>186 801</b>
	<b>2020</b>	<b>86</b>	<b>26</b>	<b>1</b>	<b>181 349</b>
	<b>2019</b>	<b>87</b>	<b>19</b>	<b>2</b>	<b>173 671</b>

Sumber : Dinas Kependudukan dan Pencatatan Sipil Kabupaten Penajam Paser Utara

Source : *Population and Civil Registration Service of Penajam Paser Utara Regency*

**Tabel** 4.3.2 **Jumlah Tempat Peribadatan Menurut Kecamatan, di Kabupaten Penajam Paser Utara, 2022**  
**Number of Places of Worship by Subdistrict and Religion, of Penajam Paser Utara Regency, 2022**

<b>Kecamatan</b> <i>Subdistrict</i>	<b>Masjid</b> <i>Mosque</i>	<b>Mushola</b> <i>Pray Room</i>	<b>Gereja</b> <i>Protestan</i> <i>Protestant Church</i>
(1)	(2)	(3)	(4)
1. Babulu	55	38	5
2. Waru	17	28	2
3. Penajam	79	69	27
4. Sepaku	48	87	20
<b>Jumlah 2022</b>	<b>199</b>	<b>222</b>	<b>54</b>
<b>Total 2021</b>	<b>226</b>	<b>323</b>	<b>48</b>
<b>2020</b>	<b>219</b>	<b>304</b>	<b>48</b>
<b>2019</b>	<b>206</b>	<b>241</b>	<b>48</b>
<b>2018</b>	<b>199</b>	<b>293</b>	<b>48</b>

Bersambung / continued ....

Lanjutan tabel / *continued table* 4.3.2

Kecamatan <i>Subdistrict</i>	Gereja Katholik <i>Catholic Church</i>	Pura <i>Temple</i>	Vihara <i>Shrine</i>
(1)	(2)	(3)	(4)
1. Babulu	2	-	-
2. Waru	1	-	-
3. Penajam	5	-	-
4. Sepaku	1	-	-
<b>Jumlah 2022</b>	<b>9</b>	<b>-</b>	<b>-</b>
<b>Total 2021</b>	<b>9</b>	<b>-</b>	<b>-</b>
<b>2020</b>	<b>9</b>	<b>-</b>	<b>-</b>
<b>2019</b>	<b>9</b>	<b>-</b>	<b>-</b>
<b>2018</b>	<b>9</b>	<b>-</b>	<b>-</b>

Sumber : Kementerian Agama Kabupaten Penajam Paser Utara

Source : *Regional Office of Religious Affairs Department of Penajam Paser Utara Agency*

**Tabel** 4.3.3 **Jumlah Desa1/Kelurahan yang Mengalami Bencana Alam<sup>2</sup> di Kabupaten Penajam Paser Utara Menurut Kecamatan, 2022**  
**Table** **Number of Villages1 that Had Natural Disaster by Subdistrict of Penajam Paser Utara Regency, 2022**

Kecamatan Subdistrict	Banjir / Flood			
	2014	2020	2021	2022
(1)	(2)	(3)	(4)	(5)
1. Babulu	*)	2		
2. Waru	*)	2		
3. Penajam	*)	5		
4. Sepaku	*)	3		
<b>Penajam Paser Utara</b>	*)	12	0	

Bersambung / continued ....

Lanjutan tabel / *continued table* : 4.3.3

Kecamatan <i>Subdistrict</i>	Gempa Bumi / <i>Earthquake</i>			
	2014	2020	2021	2022
(1)	(2)	(3)	(4)	(5)
1. Babulu	-	-	-	-
2. Waru	-	-	-	-
3. Penajam	-	-	-	-
4. Sepaku	-	-	-	-
<b>Penajam Paser Utara</b>	-	-	-	-

Bersambung / *continued* ....

Lanjutan tabel / continued table : 4.3.3

Kecamatan Subdistrict	Tanah Longsor / Landslide			
	2014	2020	2021	2022
(1)	(2)	(5)	(4)	(5)
1. Babulu	-	-		
2. Waru	-	-		
3. Penajam	-	-		
4. Sepaku	-	1		
<b>Penajam Paser Utara</b>	-	1		

Sumber : Badan Penanggulangan Bencana Daerah Kabupaten Penajam Paser Utara

Source : Disaster Relief Regional Agency

**Tabel** 4.3.4 **Banyaknya Penderita Akibat Bencana Alam Menurut Jenis Bencana di Kabupaten Penajam Paser Utara, 2022**  
**Number of Patient of Natural Disasters by Kind Of Disasters and Subdistrict in Penajam Paser Utara Regency, 2022**

<b>Kecamatan</b> <i>Subdistrict</i>	<b>Jenis Bencana</b> <i>Kind of Disasters</i>	<b>Meninggal dan Hilang</b> <i>Fatality and Missing</i>	<b>Terdampak dan Mengungsi</b> <i>Affected and Evacuated</i>
(1)	(2)	(3)	(4)
Babulu	1. Kebakaran Rumah/Pemukiman	-	
	2. Kebakaran Lahan/Hutan	-	
	3. Kebakaran Bangunan Lain	-	
	4. Puting Beliung	-	
	5. Banjir	-	
	6. Evakuasi Laka Lantas	-	
	7. Evakuasi Laka Laut	-	
	8. Orang Hilang/Tenggelam	-	
	9. Evakuasi Mayat	-	
	10. Wabah Penyakit	-	
	11. Tanah Longsor	-	
	12. Gempa Bumi/Tsunami	-	
	13. Gagal Teknologi	-	
	14. Titik Hotspot	-	
	15. Sar	-	

Bersambung / *continued* ....

Lanjutan tabel 4.3.4 / *continued table* : 4.3.4

<b>Kecamatan</b> <b>Subdistrict</b>	<b>Jenis Bencana</b> <b>Kind of Disasters</b>	<b>Meninggal dan Hilang</b> <b>Fatality and Missing</b>	<b>Terdampak dan Mengungsi</b> <b>Affected and Evacuated</b>
(1)	(2)	(3)	(4)
Waru	1. Kebakaran Rumah/Pemukiman	-	
	2. Kebakaran Lahan/Hutan	-	
	3. Kebakaran Bangunan Lain	-	
	4. Puting Beliung	-	
	5. Banjir	-	
	6. Evakuasi Laka Lantas	-	
	7. Evakuasi Laka Laut	-	
	8. Orang Hilang/Tenggelam	-	
	9. Evakuasi Mayat	-	
	10. Wabah Penyakit	-	
	11. Tanah Longsor	-	
	12. Gempa Bumi/Tsunami	-	
	13. Gagal Teknologi	-	
	14. Titik Hotspot	-	
	15. Sar	-	

Bersambung / *continued* ....



Lanjutan tabel 4.3.4 / *continued table* : 4.3.4

<b>Kecamatan</b> <b>Subdistrict</b>	<b>Jenis Bencana</b> <b>Kind of Disasters</b>	<b>Meninggal</b> <b>dan Hilang</b> <b>Fatality and</b> <b>Missing</b>	<b>Terdampak</b> <b>dan Mengungsi</b> <b>Affected and</b> <b>Evacuated</b>
(1)	(2)	(3)	(4)
Penajam	1. Kebakaran Rumah/Pemukiman 2. Kebakaran Lahan/Hutan 3. Kebakaran Bangunan Lain 4. Puting Beliung 5. Banjir 6. Evakuasi Laka Lintas 7. Evakuasi Laka Laut 8. Orang Hilang/Tenggelam 9. Evakuasi Mayat 10. Wabah Penyakit 11. Tanah Longsor 12. Gempa Bumi/Tsunami 13. Gagal Teknologi 14. Titik Hotspot 15. Sar		

Lanjutan tabel 4.3.4 / *continued table* : 4.3.4

<b>Kecamatan</b> <i>Subdistrict</i>	<b>Jenis Bencana</b> <i>Kind of Disasters</i>	<b>Meninggal dan Hilang</b> <i>Fatality and Missing</i>	<b>Terdampak dan Mengungsi</b> <i>Affected and Evacuated</i>
(1)	(2)	(3)	(4)
Sepaku	1. Kebakaran Rumah/Pemukiman 2. Kebakaran Lahan/Hutan 3. Kebakaran Bangunan Lain 4. Puting Beliung 5. Banjir 6. Evakuasi Laka Lintas 7. Evakuasi Laka Laut 8. Orang Hilang/Tenggelam 9. Evakuasi Mayat 10. Wabah Penyakit 11. Tanah Longsor 12. Gempa Bumi/Tsunami 13. Gagal Teknologi 14. Titik Hotspot 15. Sar		

Sumber : Badan Penanggulangan Bencana Daerah Kabupaten Penajam Paser Utara

Source : *Disaster Relief Regional Agency*

**Tabel 4.3.5** Jumlah Kejadian Bencana Alam dan Jumlah Kerusakan Rumah yang Diakibatkan Menurut Jenis Bencana dan Kecamatan, 2022  
**Number of Natural Disasters and Number of Damaged Houses Due to Natural Disaster by Kind and Subdistrict, 2022**

<b>Kecamatan Subdistrict</b>	<b>Jenis Bencana Kind of Disasters</b>	<b>Meninggal dan Hilang Fatality and Missing</b>	<b>Terdampak dan Mengungsi Affected and Evacuated</b>
(1)	(2)	(3)	(4)
Babulu	1. Kebakaran Rumah/Pemukiman  2. Kebakaran Lahan/Hutan 3. Kebakaran Bangunan Lain 4. Puting Beliung 5. Banjir 6. Evakuasi Laka Lintas 7. Evakuasi Laka Laut 8. Orang Hilang/Tenggelam 9. Evakuasi Mayat 10. Wabah Penyakit 11. Tanah Longsor 12. Gempa Bumi/Tsunami 13. Gagal Teknologi 14. Titik Hotspot 15. Sar		

Sumber : Badan Penanggulangan Bencana Daerah Kabupaten Penajam Paser Utara

Lanjutan tabel 4.3.5 / *continued table* : 4.3.5

Kecamatan <i>Subdistrict</i>	Jenis Bencana <i>Kind of Disasters</i>	Meninggal dan Hilang <i>Fatality and Missing</i>	Terdampak dan Mengungsi <i>Affected and Evacuated</i>
(1)	(2)	(3)	(4)
Waru	1. Kebakaran Rumah/Pemukiman	-	-
	2. Kebakaran Lahan/Hutan	-	-
	3. Kebakaran Bangunan Lain	-	-
	4. Puting Beliung	-	-
	5. Banjir	-	-
	6. Evakuasi Laka Lantas	-	-
	7. Evakuasi Laka Laut	-	-
	8. Orang Hilang/Tenggelam	-	-
	9. Evakuasi Mayat	-	-
	10. Wabah Penyakit	-	-
	11. Tanah Longsor	-	-
	12. Gempa Bumi/Tsunami	-	-
	13. Gagal Teknologi	-	-
	14. Titik Hotspot	-	-
	15. Sar	-	-

Catatan : RB = Rusak Berat, RR= Rusak Ringan

Sumber : Badan Penanggulangan Bencana Daerah Kabupaten Penajam Paser Utara

Lanjutan tabel 4.3.5 / *continued table* : 4.3.5

<b>Kecamatan</b> <b>Subdistrict</b>	<b>Jenis Bencana</b> <b>Kind of Disasters</b>	<b>Meninggal dan Hilang</b> <b>Fatality and Missing</b>	<b>Terdampak dan Mengungsi</b> <b>Affected and Evacuated</b>
(1)	(2)	(3)	(4)
Penajam	1. Kebakaran Rumah/Pemukiman	-	
	2. Kebakaran Lahan/Hutan	-	
	3. Kebakaran Bangunan Lain	-	
	4. Puting Beliung	-	
	5. Banjir	-	
	6. Evakuasi Laka Lantas	-	
	7. Evakuasi Laka Laut	-	
	8. Orang Hilang/Tenggelam	-	
	9. Evakuasi Mayat	-	
	10. Wabah Penyakit	-	
	11. Tanah Longsor	-	
	12. Gempa Bumi/Tsunami	-	
	13. Gagal Teknologi	-	
	14. Titik Hotspot	-	
	15. Sar	-	

Catatan : RB = Rusak Berat, RR= Rusak Ringan

Lanjutan tabel 4.3.5 / *continued table* : 4.3.5

Kecamatan <i>Subdistrict</i>	Jenis Bencana <i>Kind of Disasters</i>	Meninggal dan Hilang <i>Fatality and Missing</i>	Terdampak dan Mengungsi <i>Affected and Evacuated</i>
(1)	(2)	(3)	(4)
Sepaku	1. Kebakaran Rumah/Pemukiman		
	2. Kebakaran Lahan/Hutan	-	
	3. Kebakaran Bangunan Lain	-	
	4. Puting Beliung	-	
	5. Banjir	-	
	6. Evakuasi Laka Lantas	-	
	7. Evakuasi Laka Laut	-	
	8. Orang Hilang/Tenggelam	-	
	9. Evakuasi Mayat	-	
	10. Wabah Penyakit	-	
	11. Tanah Longsor	-	
		-	
	12. Gempa Bumi/Tsunami	-	
	13. Gagal Teknologi	-	
	14. Titik Hotspot	-	
	15. Sar	-	

**Tabel** 4.3.6 **Banyaknya Jamaah Haji Menurut Kecamatan dan Jenis Kelamin, di Kabupaten Penajam Paser Utara, 2022**  
**Number of Moslem Filgrims by Subdistrict and Sex of Penajam Paser Utara, 2022**

Kecamatan Subdistrict	Laki - laki Male	Perempuan Female	Jumlah Total
(1)	(2)	(3)	(4)
1. Babulu	1	4	5
2. Waru	5	6	11
3. Penajam	14	22	36
4. Sepaku	3	4	7
<b>Jumlah 2022</b>	<b>23</b>	<b>36</b>	<b>59</b>
<b>Total 2021</b>	<b>53</b>	<b>77</b>	<b>130</b>
<b>2020</b>	<b>55</b>	<b>68</b>	<b>128</b>
<b>2019</b>	<b>70</b>	<b>80</b>	<b>150</b>
<b>2018</b>	<b>70</b>	<b>80</b>	<b>150</b>

Sumber : Kementerian Agama Kabupaten Penajam Paser Utara

Source : Regional Office of Religious Affairs Department of Penajam Paser Utara Ragency

**Tabel** 4.3.7 **Banyaknya Pernikahan Menurut Kecamatan di Kabupaten Penajam Paser Utara, 2019 - 2022**  
**Number of Marriages by Subdistrict in Penajam Paser Utara Regency, 2019 - 2022**

Kecamatan Subdistrict	Tahun / Years				Perkembangan Pernikahan % Increasing of Mariages %
	2019	2020	2021	2022	
(1)	(2)	(3)	(4)	(5)	(6)
1. Babulu	288	314	306	316	3,26
2. Waru	181	170	139	151	8,60
3. Penajam	650	586	568	568	
4. Sepaku	339	243	247	258	4,45
<b>Jumlah/Total</b>	<b>1 458</b>	<b>1 313</b>	<b>1 260</b>	<b>1 293</b>	

Sumber : Kementerian Agama Kabupaten Penajam Paser Utara

Source : Regional Office of Religious Affairs Department of Penajam Paser Utara Regency



**Tabel** 4.3.8 **Banyaknya Perkara Yang Diterima Menurut Jenis Perkara dan Bulan di Kabupaten Penajam Paser Utara, 2022**  
**Number of Cases Which Convicted by Religion Court by Type of Cases and Month in Penajam Paser Utara Regency, 2022**

Jenis Perkara Type of Cases	Bulan / Month					
	Januari January	Februari February	Maret March	April April	Mei May	Juni June
(1)	(2)	(3)	(4)	(5)	(6)	(7)
1 Ijin Poligami	1	-	-	-	-	-
2 Cerai Talak	10	6	12	8	14	14
3 Cerai Gugat	35	27	44	15	47	28
4 Harta Bersama	-	-	-	-	-	-
5 Asal Usul Anak	1	-	-	-	-	-
6 Isbat Nikah	4	5	3	2	7	10
7 Dispensasi Kawin	9	4	6	2	2	5
8 Wali Adhol	-	-	2	-	-	-
9 Penunjukan Wali	-	-	-	-	-	-
10 Kewarisan/Gugat Waris	-	1	-	-	1	-
11 Wasiat	-	-	-	-	-	-
12 Hadhonah	2	-	-	-	-	-

Bersambung / continued ....

Lanjutan tabel / continued table : 4.3.8

Jenis Perkara Type of Cases	Bulan / Month						
	Januari January	Februari February	Maret March	April April	Mei May	Juni June	
(1)	(2)	(3)	(4)	(5)	(6)	(7)	
13 Penetapan Ahli Waris	4	-	1	-	-	-	
14 Perwalian	-	-	-	-	1	2	
15 Harta Bersama	-	-	-	-	-	-	
16 Nafkah Anak Oleh Ibu karena Ayah tidak mampu	-	-	-	-	-	-	
17 dan lain lain	-	-	-	-	1	1	
<b>Jumlah</b>	<b>2022</b>	<b>66</b>	<b>43</b>	<b>68</b>	<b>27</b>	<b>76</b>	<b>60</b>
<b>Total</b>	<b>2021</b>	<b>1</b>	<b>-</b>	<b>3</b>	<b>-</b>	<b>-</b>	<b>2</b>
	<b>2020</b>	<b>87</b>	<b>55</b>	<b>51</b>	<b>1</b>	<b>16</b>	<b>102</b>
	<b>2019</b>	<b>166</b>	<b>63</b>	<b>59</b>	<b>44</b>	<b>23</b>	<b>54</b>
	<b>2018</b>	<b>193</b>	<b>102</b>	<b>126</b>	<b>104</b>	<b>82</b>	<b>36</b>
Banding / Appeal	-	-	-	-	-	-	
Kasasi	-	-	-	-	-	-	
Peninjauan Kembali	-	-	-	-	-	-	
P 3 H P *)	-	-	-	-	-	-	

Sumber : Pengadilan Agama Kabupaten Penajam Paser Utara

Source : Regional Office of Religious Affairs Court of Penajam Paser Utara Regency

Lanjutan tabel / *continued table* : 4.3.8

Jenis Perkara <i>Type of Cases</i>	Bulan / <i>Month</i>					
	Juli <i>July</i>	Agustus <i>August</i>	September <i>September</i>	Oktober <i>October</i>	November <i>November</i>	Des <i>Dec</i>
(1)	(8)	(9)	(10)	(11)	(12)	(13)
1 Ijin Poligami						
2 Cerai Talak						
3 Cerai Gugat						
4 Harta Bersama						
5 Asal Usul Anak						
6 Isbat Nikah						
7 Dispensasi Kawin						
8 Wali Adhol						
9 Penunjukan Wali						
10 Kewarisan/Gugat Waris						
11 Wasiat						
12 Hadhonah						

Lanjutan tabel / continued table : 4.3.8

Jenis Perkara <i>Type of Cases</i>	Bulan / Month					
	Juli <i>July</i>	Agustus <i>August</i>	September <i>September</i>	Oktober <i>October</i>	Nov <i>Nov</i>	Des <i>Dec</i>
(1)	(8)	(9)	(10)	(11)	(12)	(13)
13 Penetapan Ahli Waris						
14 Perwalian						
15 Harta Bersama						
16 Nafkah Anak Oleh Ibu karena Ayah tidak mampu						
17 dan lain lain						
<b>Jumlah</b>	<b>2022</b>					
<b>Total</b>	<b>2021</b>					
	<b>2020</b>	<b>47</b>	<b>47</b>	<b>67</b>	<b>51</b>	<b>44</b>
	<b>2019</b>	<b>81</b>	<b>60</b>	<b>55</b>	<b>65</b>	<b>58</b>
	<b>2018</b>	<b>232</b>	<b>112</b>	<b>120</b>	<b>92</b>	<b>27</b>
Banding / Appeal		-	-	-	-	-
Kasasi		-	-	-	-	-
Peninjauan Kembali		-	-	-	-	-
P 3 HP *)		-	-	-	-	-

Sumber : Pengadilan Agama Kabupaten Penajam Paser Utara

Source : Regional Office of Religious Affairs Court of Penajam Paser Utara Regency

**Tabel** 4.3.9 **Banyaknya Perkara Yang Diputuskan Menurut Jenis Perkara dan Bulan di Kabupaten Penajam Paser Utara, 2022**  
**Number of Cases Which Convicted by Religion Court**  
**by Type of Cases and Month in Penajam Paser Utara Regency, 2022**

Jenis Perkara Type of Cases	Bulan / Month					
	Januari January	Februari February	Maret March	April April	Mei May	Juni June
(1)	(2)	(3)	(4)	(5)	(6)	(7)
1 Sisa Bulan Lalu						
2 Diterima / Accepted						
3 Jumlah / Total						
4 Dicabut / Abort						
5 Ijin Poligami						
6 Cerai Talak						
7 Cerai Gugat						
8 Dispensasi Kawin						
9 Asal Usul Anak						
10 Kewarisan						
11 Penunjukan Wali						
12 Wali adhol						

Lanjutan tabel / continued table : 4.3.9

Jenis Perkara <i>Type of Cases</i>	Bulan / Month					
	Januari <i>January</i>	Februari <i>February</i>	Maret <i>March</i>	April <i>April</i>	Mei <i>May</i>	Juni <i>June</i>
(1)	(2)	(3)	(4)	(5)	(6)	(7)
13 Harta Bersama						
14 Perbaikan Nama						
15 Penetapan Ahli Waris						
16 Tidak Diterima / Out of Kategori						
17 Dicoret						
18 Ditolak/Rejected						
19 Gugur / Not Applicable						
20 Dicoret dari Pendaftaran						
21 Perwalian						
22 Istbat Nikah						
<b>Jumlah</b>	<b>2022</b>					
<b>Total</b>	<b>2021</b>					
	<b>2020</b>	<b>84</b>	<b>77</b>	<b>73</b>	<b>40</b>	<b>38</b>
	<b>2019</b>	<b>339</b>	<b>571</b>	<b>412</b>	<b>387</b>	<b>363</b>
	<b>2018</b>	<b>101</b>	<b>150</b>	<b>91</b>	<b>106</b>	<b>111</b>
						<b>56</b>

Sumber : Pengadilan Agama Kabupaten Penajam Paser Utara

Source : Regional Office of Religious Affairs Court of Penajam Paser Utara Regency

Lanjutan tabel / *continued table* : 4.3.9

Jenis Perkara <i>Type of Cases</i>	Bulan / Month					
	Juli <i>July</i>	Agustus <i>August</i>	September <i>September</i>	Oktober <i>October</i>	November <i>November</i>	Des <i>Dec</i>
(1)	(8)	(9)	(10)	(11)	(12)	(13)
1 Sisa Bulan Lalu						
2 Diterima / Accepted						
3 Jumlah / Total						
4 Dicabut / Abort						
5 Ijin Poligami						
6 Cerai Talak						
7 Cerai Gugat						
8 Dispensasi Kawin						
9 Asal Usul Anak						
10 Kewarisan						
11 Penunjukan Wali						
12 Wali adhol						

Lanjutan tabel / continued table : 4.3.9

Jenis Perkara <i>Type of Cases</i>	Bulan / Month						
	Juli <i>July</i>	Agustus <i>August</i>	September <i>September</i>	Oktober <i>October</i>	Nov <i>Nov</i>	Des <i>Dec</i>	
(1)	(8)	(9)	(10)	(11)	(12)	(13)	
13 Harta Bersama							
14 Perbaikan Nama							
15 Penetapan Ahli Waris							
16 Tidak Diterima / Out of Kategori							
17 Dicoret							
18 Ditolak/Rejected							
19 Gugur / Not Aplicable							
20 Dicoret dari Pendaftaran							
21 Perwalian							
22 Istbat Nikah							
<b>Jumlah</b>	<b>2022</b>						
<b>Total</b>	<b>2021</b>						
	<b>2020</b>	<b>52</b>	<b>57</b>	<b>65</b>	<b>65</b>	<b>59</b>	<b>31</b>
	<b>2019</b>	<b>469</b>	<b>361</b>	<b>313</b>	<b>294</b>	<b>267</b>	<b>262</b>
	<b>2018</b>	<b>125</b>	<b>208</b>	<b>91</b>	<b>114</b>	<b>5</b>	<b>24</b>

Sumber : Pengadilan Agama Kabupaten Penajam Paser Utara

Source : Regional Office of Religious Affairs Court of Penajam Paser Utara Regency



**Tabel** 4.3.10 **Banyaknya Penceraian Yang Terjadi Menurut Faktor di Kabupaten Penajam Paser Utara, 2022**  
**Table** *Number of Divorce by Factor in Penajam Paser Utara Regency, 2022*

<b>Bulan</b> <i>Month</i>	<b>Meninggal kan Kewajiban <i>Leaving Obligation</i></b>	<b>Gangguan Fikak Ketiga <i>Third Party Interference</i></b>	<b>Terus Menerus Berselisih/ Tidak Harmonis <i>Not Harmonious</i></b>	<b>Moral <i>Moral</i></b>	<b>Peng- aniayaan <i>Persecution</i></b>
(1)	(2)	(3)	(4)	(5)	(6)
1. Januari					
2. Februari					
3. Maret					
4. April					
5. Mei					
6. Juni					
7. Juli					
8. Agustus					
9. September					
10. Oktober					
11. November					
12. Desember					
<b>Jumlah/Total</b>	<b>0</b>	<b>0</b>	<b>0</b>	<b>0</b>	<b>0</b>

Sumber : Pengadilan Agama Kabupaten Penajam Paser Utara

Source : Regional Office of Religious Affairs Court of Penajam Paser Utara Regency

**Tabel 4.3.11** Banyaknya Akta Cerai yang Dikeluarkan Pengadilan Agama Penajam Menurut Kecamatan dan Jenis Cerai di Kabupaten Penajam Paser Utara, 2022  
*Number of Divorce Certificate Issued by Religious Court of Penajam by Subdistrict and Type of Divorce in Penajam Paser Utara Regency, 2022*

Kecamatan <i>Subdistrict</i>	Jenis Cerai/ <i>Type of Divorce</i>			
	Cerai Talak		Cerai Gugat	
	<i>Pemohon</i> <i>Applicant</i>	<i>Termohon</i> <i>Respondent</i>	<i>Penggugat</i> <i>Plaintiff</i>	<i>Tergugat</i> <i>Defendant</i>
(1)	(2)	(3)	(4)	(5)
1. Babulu				
2. Waru				
3. Penajam				
4. Sepaku				
<b>Jumlah / Total</b>				
<b>2022</b>				
<b>2021</b>				
<b>2020</b>	<b>74</b>	<b>40</b>	<b>218</b>	<b>51</b>
<b>2019</b>	<b>61</b>	<b>57</b>	<b>336</b>	<b>289</b>

Sumber : Pengadilan Agama Kabupaten Penajam Paser Utara

Source : Regional Office of Religious Affairs Court of Penajam Paser Utara Regency

Lanjutan tabel / *continued table* : 4.3.11

Kecamatan <i>Subdistrict</i>	Jumlah/ <i>Total</i>	
	Pemohon Penggugat <i>Applicant</i> <i>Plaintiff</i>	Termohon Tergugat <i>Respondent</i> <i>Defendant</i>
(1)	(2)	(3)
1. Babulu		
2. Waru		
3. Penajam		
4. Sepaku		
<b>Jumlah / <i>Total</i></b>		
<b>2022</b>		
<b>2021</b>		
<b>2020</b>	<b>114</b>	<b>269</b>
<b>2019</b>	<b>397</b>	<b>261</b>
<b>2018</b>	<b>267</b>	<b>318</b>

Sumber : Pengadilan Agama Kabupaten Penajam Paser Utara

Source : *Regional Office of Religious Affairs Court of Penajam Paser Utara Regency*

4.3.12

**by Gender, 2018 - 2022**

Jenis Kelamin Gender	2018	2019	2020	2021	2022
(1)	(2)	(3)	(4)	(5)	(6)
Laki-laki					
Male	75,83	76,44	76,10	76,63	*)
Perempuan					
Female	65,47	65,91	76,63	65,74	*)
<b>Penajam Paser Utara</b>	<b>71,13</b>	<b>71,64</b>	<b>71,41</b>	<b>72,01</b>	<b>72,55</b>

Ket : \*) Data belum Tersedia

Sumber : Badan Pusat Statistik Kabupaten Penajam Paser Utara

Source : BPS - Statistics of Penajam Paser Utara Regency

**Tabel** 4.3.13 **Umur Harapan Hidup (AHH) Kabupaten Penajam Paser Utara**  
**Table** 4.3.13 **2018 - 2022**  
**People's Life Expectancy of Penajam Paser Utara Regency**  
**2018 - 2022**

<b>Tahun</b> Years	<b>Umur Harapan Hidup</b> Umur Harapan Hidup (AHH)
(1)	(2)
2018	71,05
2019	71,30
2020	71,41
2021	71,68
2022	71,74

Sumber : Badan Pusat Statistik Kabupaten Penajam Paser Utara

Source : BPS - Statistics of Penajam Paser Utara Regency

**Tabel** 4.3.14 **Harapan Lama Sekolah (HLS) Kabupaten Penajam Paser Utara**  
**Table** 4.3.14 **Berdasarkan Jenis Kelamin (tahun), 2018 - 2022**  
**Expected Years Schooling of Penajam Paser Utara Regency**  
**by Gender (years), 2018 - 2022**

Jenis Kelamin Gender	2018	2019	2020	2021	2022
(1)	(2)	(3)	(4)	(5)	(6)
Laki-laki Male	12,28	12,41	*)	*)	
Perempuan Female	12,60	12,61	*)	*)	
<b>Penajam Paser Utara</b>	<b>12,54</b>	<b>12,55</b>	<b>12,56</b>	<b>12,51</b>	

Ket : Data belum Tersedia

Sumber : Badan Pusat Statistik Kabupaten Penajam Paser Utara

Source : BPS - Statistics of Penajam Paser Utara Regency

**Tabel** 4.3.15 **Rata-rata Lama Sekolah (RLS) Kabupaten Penajam Paser Utara Berdasarkan Jenis Kelamin (tahun), 2018 - 2022**  
**Table** **Mean Years Schooling of Penajam Paser Utara Regency by Gender (years), 2018 - 2022**

Jenis Kelamin Gender	2018	2019	2020	2021	2022
(1)	(2)	(3)	(4)	(5)	(6)
Laki-laki					
Male	8,51	8,64	*)	*)	
Perempuan					
Female	7,55	7,63	*)	*)	
<b>Penajam Paser Utara</b>	<b>8,03</b>	<b>8,16</b>	<b>8,28</b>	<b>8,36</b>	

Ket : Data belum Tersedia

Sumber : Badan Pusat Statistik Kabupaten Penajam Paser Utara

Source : BPS - Statistics of Penajam Paser Utara Regency

**Tabel** 4.3.16 **Pengeluaran Penduduk per Kapita di Kabupaten Penajam Paser Utara Berdasarkan Jenis Kelamin (ribu rupiah/kapita), 2018 - 2022**  
**Per Capita Population Expenditure of Penajam Paser Utara Regency by Gender (thousand rupiahs/capita), 2018 - 2022**

Jenis Kelamin Gender	2018	2019	2020	2021	2022
(1)	(2)	(3)	(4)	(5)	(6)
Laki-laki Male	17 467	17 818	*)	*)	
Perempuan Female	7 097	7 246	*)	*)	
<b>Penajam Paser Utara</b>	<b>11 492</b>	<b>11 750</b>	<b>11.492</b>	<b>11.651</b>	

Ket : Data belum Tersedia

Sumber : Badan Pusat Statistik Kabupaten Penajam Paser Utara

Source : BPS - Statistics of Penajam Paser Utara Regency



## 4.4 KEMISKINAN / POVERTY

**Tabel** 4.4.1 **Garis Kemiskinan dan Penduduk Miskin**  
**Table** 4.4.1 **di Kabupaten Penajam Paser Utara, 2014 - 2022**  
**Poverty Line and Number of Poor People**  
**in Penajam Paser Utara Regency, 2014 - 2022**

Tahun Years	Garis Kemiskinan (Rp) Poverty Line (Rupiah)	Jumlah Penduduk Miskin Number of Poor People	
		Jumlah Total	Persentase Percentage
(1)	(2)	(3)	(4)
2014	341 499	11 580	7,56
2015	360 245	12 170	7,92
2016	391 083	11 660	7,49
2017	426 111	12 000	7,63
2018	448 000	11 760	7,40
2019	466 918	11 520	7,18
2020	447 539	11 930	7,36
2021	447 539	12 130	7,60
2022	538 022	11 590	7,25

Sumber : Badan Pusat Statistik Kabupaten Penajam Paser Utara

Source : BPS - Statistics of Penajam Paser Utara Regency

**Tabel** 4.4.2 **Indeks Kedalaman Kemiskinan dan Indeks Keparahan Kemiskinan di Kabupaten Penajam Paser Utara, 2014 - 2022**  
**Poverty Gap Index and Poverty Severity Index**  
**In Penajam Paser Utara Regency, 2014 - 2022**

<b>Tahun</b> <b>Year</b>	<b>Indeks Kedalaman Kemiskinan (P1)</b> <b>Poverty Gap Index</b>	<b>Indeks Keparahan Kemiskinan (P2)</b> <b>Poverty Severity Index</b>
(1)	(2)	(3)
2014	0,570	0,080
2015	1,164	0,238
2016	1,037	0,223
2017	1,110	0,236
2018	1,180	0,380
2019	1,000	0,280
2020	0,870	0,170
2021	1,180	0,300
2022	1.070,000	0,250

Sumber : Badan Pusat Statistik Kabupaten Penajam Paser Utara

Source : BPS - Statistics of Penajam Paser Utara Regency

4.5 KELUARGA BERENCANA / *FAMILY PLANNING*

**Tabel** 4.5.1 **Banyaknya Akseptor Keluarga Berencana**  
**Table** 4.5.1 **DI Kabupaten Penajam Paser Utara Dirinci Per Bulan, 2022**  
**Number of Family Planning Acceptors by Month,**  
**of Penajam Paser Utara Regency, 2022**

Bulan <i>Month</i>	Jenis Alat Kontrasepsi <i>Type of Contraception</i>			
	IUD	MOP	MOW	Implan
(1)	(2)	(3)	(4)	(5)
1 Januari	1 160	17	424	1 250
2 Februari	1 179	17	423	1 264
3 Maret	1 191	17	424	1 270
4 April	1 160	17	415	1 245
5 Mei	1 158	16	411	1 247
6 Juni	1 158	16	409	1 247
7 Juli	1 156	16	407	1 245
8 Agustus	1 153	16	404	1 241
9 September	1 153	16	403	1 238
10 Oktober	1 152	16	400	1 238
11 Nopember	1 151	16	400	1 236
12 Desember	1 144	16	395	1 252

Bersambung / *continued ....*

Lanjutan tabel 4.5.1 / *continued table 4.5.1*

Bulan <i>Month</i>	Jenis Alat Kontrasepsi <i>Type of Contraception</i>				Jumlah <i>Total</i>
	Suntikan <i>Injection</i>	Pil <i>Pil</i>	Kondom <i>Condom</i>	CV <i>CV</i>	
(1)	(6)	(7)	(8)	(9)	(10)
1 Januari	7 826	4 643	367		15 834
2 Februari	7 984	4 656	382		16 052
3 Maret	8 204	4 664	386		16 303
4 April	8 020	4 623	378		16 005
5 Mei	8 038	4 559	384		15 999
6 Juni	8 029	4 591	383		15 979
7 Juli	8 015	4 571	382		15 938
8 Agustus	8 007	4 556	380		15 902
9 September	7 999	4 549	380		15 883
10 Oktober	7 994	4 533	280		15 857
11 Nopember	7 986	4 519	381		15 833

**Tabel** 4.5.2 **Banyaknya Akseptor Keluarga Berencana Menurut Kecamatan, di Kabupaten Penajam Paser Utara, 2022**  
**Number of Acceptors of Family Planning of Penajam Paser Utara Regency, 2022**

Kecamatan <i>Subdistrict</i>	Jenis Alat Kontrasepsi <i>Type of Contraception</i>				
	IUD <i>IUD</i>	MOP <i>MOP</i>	MOW <i>MOW</i>	Implan <i>Implant</i>	Suntikan <i>Injection</i>
(1)	(2)	(3)	(4)	(5)	(6)
1. Babulu	162	5	57	249	1.616
2. Waru	79	0	18	146	1.250
3. Penajam	684	8	219	401	3.406
4. Sepaku	219	3	101	456	1.736
<b>Jumlah / Total</b>	<b>2022</b>	<b>2021</b>	<b>2020</b>	<b>2019</b>	<b>2018</b>
	<b>1.144</b>	<b>1.317</b>	<b>1.298</b>	<b>1.272</b>	<b>1.169</b>
	<b>16</b>	<b>11</b>	<b>12</b>	<b>13</b>	<b>10</b>
	<b>395</b>	<b>541</b>	<b>544</b>	<b>510</b>	<b>507</b>
	<b>1 252</b>	<b>2 085</b>	<b>2 053</b>	<b>1 833</b>	<b>1 704</b>
	<b>8.008</b>	<b>11.372</b>	<b>11.506</b>	<b>11.498</b>	<b>11.575</b>

Bersambung / *continued* ....

Lanjutan tabel / **continued table 4.5.2**

Kecamatan <i>Subdistrict</i>	Jenis Alat Kontrasepsi <i>Type of Contraception</i>			Jumlah <i>Total</i>
	Pil <i>Pil</i>	Kondom <i>Condom</i>	Lainnya <i>Others</i>	
(1)	(7)	(8)	(9)	(10)
1. Babulu	1 231	73	48	3 441
2. Waru	498	40	1	2 032
3. Penajam	1 850	142	61	6 771
4. Sepaku	937	139	34	3 625
<b>Jumlah / Total</b>	<b>4 516</b>	<b>394</b>	<b>144</b>	<b>15 869</b>
<b>2022</b>	<b>5 908</b>	<b>645</b>	<b>0</b>	<b>21 879</b>
<b>2020</b>	<b>6 127</b>	<b>729</b>	<b>0</b>	<b>22 269</b>
<b>2019</b>	<b>5 270</b>	<b>622</b>	<b>-</b>	<b>21 469</b>
<b>2018</b>	<b>5 790</b>	<b>591</b>	<b>-</b>	<b>6 381</b>

Sumber Dinas Pemberdayaan Perempuan, Perlindungan Anak, Pengendalian Penduduk dan Keluarga Berencana Kabupaten Penajam Paser Utara  
*Woman Empowerment, Child Protection, Population Control, and Family Planning Service of Penajam Paser Utara Regency*

**Tabel** 4.5.3 **Banyaknya Akseptor Keluarga Berencana Baru Di Kabupaten Penajam Paser Utara, 2022**  
**Number of New Family Planning Acceptors by Month, of Penajam Paser Utara Regency, 2022**

Bulan <i>Month</i>	Jenis Alat Kontrasepsi <i>Type of Contraception</i>				
	IUD	MOP	MOW	Implan	Suntikan
(1)	(2)	(3)	(4)	(5)	(6)
1 Januari	14	0	1	11	46
2 Februari	13	0	4	6	39
3 Maret	9	0	4	10	40
4 April	11	0	3	0	22
5 Mei	15	0	5	4	30
6 Juni	6	0	5	6	34
7 Juli	15	0	8	10	40
8 Agustus	12	0	11	6	28
9 September	18	0	5	2	24
10 Oktober	11	0	7	1	25
11 Nopember	22	0	10	2	20
12 Desember	21	0	15	2	27
<b>Jumlah / Total</b>					
<b>2022</b>	<b>167</b>	<b>0</b>	<b>78</b>	<b>60</b>	<b>375</b>
<b>2021</b>	<b>175</b>	<b>0</b>	<b>68</b>	<b>125</b>	<b>1 614</b>
<b>2020</b>	<b>232</b>	<b>0</b>	<b>62</b>	<b>152</b>	<b>1 606</b>
<b>2019</b>	<b>191</b>	<b>1</b>	<b>36</b>	<b>142</b>	<b>1 764</b>
<b>2018</b>	<b>181</b>	<b>-</b>	<b>19</b>	<b>136</b>	<b>2 292</b>

Bersambung / continued ....

Lanjutan tabel / continued table 4.5.3

Bulan <i>Month</i>	Jenis Alat Kontrasepsi <i>Type of Contraception</i>			Jumlah <i>Total</i>
	Pil <i>Pil</i>	Kondom <i>Condom</i>	OV	
(1)	(7)	(8)	(9)	(10)
1 Januari	9	2	0	83
2 Februari	3	1	0	66
3 Maret	7	1	0	71
4 April	7	1	0	44
5 Mei	4	0	0	58
6 Juni	3	1	0	55
7 Juli	4	0	0	77
8 Agustus	4	2	0	63
9 September	3	1	0	53
10 Oktober	6	8	0	58
11 Nopember	1	0	0	55
12 Desember	3	13	0	81
<b>Jumlah / Total</b>				
<b>2022</b>	<b>54</b>	<b>30</b>	<b>0</b>	<b>764</b>
<b>2021</b>	<b>322</b>	<b>51</b>	<b>0</b>	<b>2 355</b>
<b>2020</b>	<b>496</b>	<b>90</b>	<b>0</b>	<b>2 638</b>
<b>2019</b>	<b>413</b>	<b>122</b>	<b>-</b>	<b>2 669</b>
<b>2018</b>	<b>552</b>	<b>436</b>	<b>-</b>	<b>988</b>

Sumber Dinas Pemberdayaan Perempuan, Perlindungan Anak, Pengendalian Penduduk dan Keluarga Berencana Kabupaten Penajam Paser Utara  
*Woman Empowerment, Child Protection, Population Control, and Family Planning Service of Penajam Paser Utara Regency*



**Tabel** 4.5.4 **Banyaknya Akseptor KB Baru Menurut Kecamatan, 2022**  
**Table** 4.5.4 **Number of New Family Planning Acceptors by Subdistrict, 2022**

Kecamatan <i>Sub District</i>	Jenis Alat Kontrasepsi <i>Type of Contraception</i>			
	IUD <i>IUD</i>	MOP <i>MOW</i>	Implant <i>Implant</i>	Suntik <i>Injection</i>
(1)	(7)	(8)	(9)	(10)
1. Babulu	1	0	17	46
2. Waru	1	0	14	152
3. Penajam	165	78	23	94
4. Sepaku	0	0	6	83
<b>Jumlah / Total</b>				
<b>2022</b>	<b>167</b>	<b>78</b>	<b>60</b>	<b>375</b>
<b>2021</b>	<b>175</b>	<b>2</b>	<b>108</b>	<b>1 614</b>
<b>2020</b>	<b>232</b>	<b>0</b>	<b>152</b>	<b>1 576</b>
<b>2019</b>	<b>191</b>	<b>37</b>	<b>142</b>	<b>1 764</b>
<b>2018</b>	<b>215</b>	<b>22</b>	<b>136</b>	<b>2 292</b>

Bersambung / *continued* ....

Lanjutan tabel 4.5.4 / continued table 4.5.4

Bulan <i>Month</i>	Jenis Alat Kontrasepsi <i>Type of Contraception</i>			Jumlah <i>Total</i>
	Pil <i>Pil</i>	Kondom <i>Condom</i>	OV	
(1)	(7)	(8)	(9)	(10)
1. Babulu	10	3	0	77
2. Waru	15	0	0	182
3. Penajam	7	24	0	391
4. Sepaku	22	3	0	114
<b>Jumlah / Total</b>				
<b>2022</b>	<b>54</b>	<b>30</b>	<b>0</b>	<b>764</b>
<b>2021</b>	<b>323</b>	<b>51</b>	<b>0</b>	<b>2 273</b>
<b>2020</b>	<b>495</b>	<b>90</b>	<b>0</b>	<b>2 545</b>
<b>2019</b>	<b>413</b>	<b>122</b>	<b>-</b>	<b>2 669</b>
<b>2018</b>	<b>552</b>	<b>436</b>	<b>-</b>	<b>988</b>

Sumber Dinas Pemberdayaan Perempuan, Perlindungan Anak, Pengendalian Penduduk dan Keluarga Berencana Kabupaten Penajam Paser Utara  
*Woman Empowerment, Child Protection, Population Control, and Family Planning Service of Penajam Paser Utara Regency*

**Tabel** 4.5.5 **Banyaknya Pasangan Usia Subur Dan Akseptor KB Aktif Menurut Kecamatan, di Kabupaten Penajam Paser Utara, 2022**  
**Number of Eligible Couples and Active Acceptors by Subdistrict, of Penajam Paser Utara Regency, 2022**

<b>Kecamatan</b> <i>Subdistrict</i>	<b>Pasangan Usia Subur</b> <i>Eligible Couples</i>	<b>Akseptor Aktif</b> <i>Active Acceptors</i>	<b>Persentase</b> <i>Percentage</i>	
(1)	(2)	(3)	(4)	
1. Babulu	5 367	3 441	64,10	
2. Waru	2 928	2 032	69,40	
3. Penajam	12 000	6 771	56,40	
4. Sepaku	5 642	3 625	64,30	
<b>Jumlah / Total</b>	<b>2022</b>	<b>25 937</b>	<b>15 869</b>	<b>254,20</b>
	<b>2021</b>	<b>27 679</b>	<b>21 879</b>	<b>79,00</b>
	<b>2020</b>	<b>27 502</b>	<b>22 269</b>	<b>80,97</b>
	<b>2019</b>	<b>26 802</b>	<b>21 468</b>	<b>80,10</b>
	<b>2018</b>	<b>26 912</b>	<b>21 346</b>	<b>79,32</b>

Sumber Dinas Pemberdayaan Perempuan, Perlindungan Anak, Pengendalian Penduduk dan Keluarga Berencana Kabupaten Penajam Paser Utara  
*Woman Empowerment, Child Protection, Population Control, and Family Planning Service of Penajam Paser Utara Regency*

4.6 PERADILAN DAN KEAMANAN / JUSTICE AND SECURITY

**Tabel 4.6.1** Banyaknya Tambahan Narapidana / Tahanan Menurut Kelompok Usia dan Jenis Kelamin Dirinci Per Bulan di Kabupaten Penajam Paser Utara, 2022  
*Number of Additional Prisoners by Age Group And Sex by Month, in Penajam Paser Utara Regency, 2022*

Bulan <i>Month</i>	Dewasa (>21 Tahun) <i>Adult (21 Years and Over)</i>		Pemuda (18-20 Tahun) <i>Youth 18-20 Years</i>		
	Laki-Laki <i>Male</i>	Perempuan <i>Female</i>	Laki-Laki <i>Male</i>	Perempuan <i>Female</i>	
	(2)	(3)	(4)	(5)	
1. Januari	16	3	0	0	
2. Februari	14	0	0	0	
3. Maret	17	1	0	0	
4. April	13	0	0	0	
5. Mei	18	1	0	0	
6. Juni	17	1	1	0	
7. Juli	20	1	1	0	
8. Agustus	18	0	3	0	
9. September	19	0	0	0	
10. Oktober	15	3	2	0	
11. November	9	0	0	0	
12. Desember	7	0	0	0	
<b>Jumlah / Total</b>	<b>2022</b>	<b>183</b>	<b>10</b>	<b>7</b>	<b>0</b>
	<b>2021</b>	<b>192</b>	<b>8</b>	<b>15</b>	<b>0</b>
	<b>2020</b>	<b>330</b>	<b>17</b>	<b>10</b>	<b>0</b>
	<b>2019</b>	<b>225</b>	<b>8</b>	<b>15</b>	<b>0</b>
	<b>2018</b>	<b>297</b>	<b>3</b>	<b>15</b>	<b>0</b>

Bersambung / continued ....

Lanjutan tabel / continued table 4.6.1

Bulan Month	Anak-anak (<18 Tahun) Children (<18 Years)		Jumlah Total		
	Laki-Laki	Perempuan	Laki-Laki	Perempuan	
	Male	Female	Male	Female	
	(1)	(2)	(3)	(4)	(5)
1. Januari	0	0	16	3	
2. Februari	0	0	14	0	
3. Maret	0	0	17	1	
4. April	0	0	13	0	
5. Mei	0	0	18	1	
6. Juni	0	0	18	1	
7. Juli	1	0	22	1	
8. Agustus	1	0	22	0	
9. September	0	0	19	0	
10. Oktober	1	0	18	3	
11. November	2	0	11	0	
12. Desember	1	0	8	0	
<b>Jumlah / Total</b>	<b>2022</b>	<b>6</b>	<b>0</b>	<b>196</b>	<b>10</b>
	<b>2021</b>	<b>4</b>	<b>0</b>	<b>211</b>	<b>8</b>
	<b>2020</b>	<b>8</b>	<b>0</b>	<b>330</b>	<b>17</b>
	<b>2019</b>	<b>1</b>	<b>0</b>	<b>241</b>	<b>8</b>
	<b>2018</b>	<b>1</b>	<b>0</b>	<b>217</b>	<b>3</b>

Sumber : Rumah Tahanan Negara Tanah Grogot

Source : State Prison of Tanah Grogot

**Tabel 4.6.2** **Banyaknya Tambahan Narapidana / Tahanan Menurut Jenis Tindak Pidana Dirinci Per Bulan di Kabupaten Penajam Paser Utara, 2022**  
*Number of Additional Prisoners by Type of Crime Per Month, in Penajam Paser Utara Regency, 2022*

Bulan <i>Month</i>	Jenis Kejahatan <i>Type of Crime</i>		Jumlah <i>Total</i>	
	Kejahatan <i>Crime</i>	Pelanggaran <i>Offence</i>		
	(2)	(3)		
(1)	(2)	(3)	(4)	
1. Januari	16	3	19	
2. Februari	13	1	14	
3. Maret	18	0	18	
4. April	8	5	13	
5. Mei	18	1	19	
6. Juni	19	0	19	
7. Juli	18	5	23	
8. Agustus	15	7	22	
9. September	14	5	19	
10. Oktober	21	0	21	
11. November	9	2	11	
12. Desember	8	0	8	
<b>Jumlah / Total</b>	<b>2022</b>	<b>177</b>	<b>29</b>	<b>206</b>
	<b>2021</b>	<b>206</b>	<b>13</b>	<b>219</b>
	<b>2020</b>	<b>327</b>	<b>20</b>	<b>347</b>
	<b>2019</b>	<b>224</b>	<b>25</b>	<b>249</b>
	<b>2018</b>	<b>197</b>	<b>23</b>	<b>220</b>

Sumber : Rumah Tahanan Negara Tanah Grogot

**Tabel** 4.6.3 **Banyaknya Pelanggaran Dan Kecelakaan Lalu Lintas, dirinci Per Kecamatan di Wilayah Kabupaten Penajam Paser Utara, 2022**  
**Table** **Number of Traffic Violation and Accident, by Sub District in Penajam Paser Utara Regency, 2022**

Kecamatan <i>Subdistrict</i>	Pelanggaran <i>Traffic Violation</i>		Kecelakaan <i>Traffic Accident</i>	
	Kejadian <i>Incident</i>	Diselesaikan <i>Solved</i>	Kejadian <i>Incident</i>	Diselesaikan <i>Solved</i>
(1)	(2)	(3)	(4)	(5)
1. Babulu	16	16	10	10
2. Waru	12	12	11	11
3. Penajam	3 003	3 003	44	44
4. Sepaku	0	0	17	17
Jumlah / <b>Total</b>	<b>2022</b>	<b>3 031</b>	<b>3 031</b>	<b>82</b>
	<b>2021</b>	<b>3 197</b>	<b>3 197</b>	<b>52</b>
	<b>2020</b>	<b>10 212</b>	<b>10 212</b>	<b>31</b>
	<b>2019</b>	<b>3 745</b>	<b>3 745</b>	<b>43</b>
	<b>2018</b>	<b>4 516</b>	<b>4 516</b>	<b>92</b>

Sumber : Polres Penajam Paser Utara

Source : Resort Police Office of Penajam Paser Utara Regency

**Tabel** 4.6.4 **Banyaknya Gangguan Kamtibmas / Pelanggaran Yang Terjadi Di Wilayah Kabupaten Penajam Paser Utara, 2022**  
**Number of Disturbance to Public Security of Penajam Paser Utara Regency, 2022**

<b>Kecamatan</b> <i>Subdistrict</i>	<b>Kejadian</b> <i>Incident</i>	<b>Diselesaikan</b> <i>Solved</i>
(1)	(2)	(3)
1. Babulu	19	21
2. Waru	0	0
3. Penajam	21	17
4. Sepaku	21	18
5. Polres PPU	124	113
<b>Jumlah / Total</b>	<b>185</b>	<b>169</b>
<b>2022</b>	<b>185</b>	<b>169</b>
<b>2021</b>	<b>171</b>	<b>152</b>
<b>2020</b>	<b>160</b>	<b>162</b>
<b>2019</b>	<b>120</b>	<b>117</b>
<b>2018</b>	<b>119</b>	<b>110</b>

Sumber : Polres Penajam Paser Utara

Source : Resort Police Office of Penajam Paser Utara Regency



**Tabel 4.6.5** Banyaknya Gangguan Kamtibmas / Pelanggaran Yang Terjadi Menurut Jenisnya, di Kabupaten Penajam Paser Utara, 2022  
*Number of Disturbance of The Public Security by Kind of Disturbance, of Penajam Paser Utara Regency, 2022*

<b>Gangguan Kamtibmas</b> <i>Disturbance</i>	<b>Kejadian</b> <i>Incident</i>	<b>Diselesaikan</b> <i>Solved</i>	<b>Persentase</b> <i>Percentage</i>
(1)	(2)	(3)	(4)
1 Curat	16	15	93,75
2 Curbias	14	12	85,71
3 Curas	-	-	-
4 Curanmor	12	4	33,33
5 Anirat	1	1	100,00
6 Pengeroyokan	5	4	80,00
7 Pengancaman	4	3	75,00
8 Kebakaran	1	0	0,00
9 Penipuan	3	2	66,67
10 Penadahan	-	-	-
11 Perjudian	6	6	100,00
12 Penganiayaan	7	7	100,00
13 Perlindungan Anak	17	16	94,12
14 Sajam	3	3	100,00
15 Kdrt	1	1	100,00

Bersambung / *continued ....*

Lanjutan tabel / continued table : 4.6.5

<b>Gangguan Kamtibmas</b> <i>Disturbance</i>	<b>Kejadian</b> <i>Incident</i>	<b>Diselesaikan</b> <i>Solved</i>	<b>Persentase</b> <i>Percentage</i>
(1)	(2)	(3)	(4)
16 Pengerusakan	1	1	100,00
17 Penggelapan	7	5	71,43
18 Pencabulan	1	2	200,00
19 Pemalsuan	1	0	0,00
20 Penemuan Mayat	-	-	-
21 Pencemaran Nama Baik	-	-	-
22 Laka Kerja	1	1	100,00
23 Bunuh Diri	-	-	-
24 Uang Palsu	-	-	-
25 Illegal Logging	3	2	66,67
26 Pembakaran	2	2	100,00
27 Illegal Migas	2	2	100,00
28 Korupsi	1	0	0,00
29 Perbankan	-	-	-
30 Narkoba	66	66	100,00
31 ITE	2	3	150,00
32 Perkebunan	7	10	142,86
33 Penebangan	1	1	100,00
<b>Jumlah / Total</b> <b>2022</b>	<b>185</b>	<b>169</b>	<b>0,00</b>
<b>2021</b>	<b>171</b>	<b>152</b>	<b>0,00</b>

Sumber : Polres Penajam Paser Utara

Source : Resort Police Office of Penajam Paser Utara Regency

## **PERTAMBANGAN, DAN ENERGY**

### *MINING AND ENERGY*

Produksi, Kapasitas, dan Jumlah Pelanggan PDAM Penajam,  
Tahun 2022

*PRODUCTIVITY, CAPACITY, AND NUMBER OF CUSTOMERS OF WATER SUPPLY  
PENAJAM, 2022*

Jumlah  
Pelanggan

*NUMBER OF CUSTOMERS*

**13.698**

Produktifitas  
(JUTA M3)

*PRODUCTIVITY*

**3,91**

Kapasitas  
(Liter/Detik)

*CAPACITY*

**2 078**

SUMBER : PDAM KABUPATEN PENAJAM PASER UTARA

Source : Regional Company of Water Supply, Penajam Paser Utara Regency



**PENJELASAN TEKNIS**

1. Pelanggan adalah individu atau kelompok, baik rumah tangga, perusahaan atau institusi non profit yang membeli air bersih dari perusahaan air bersih.
2. Air disalurkan adalah volume air bersih dari perusahaan air bersih
3. Kapasitas listrik terpasang adalah total kapasitas dari seluruh mesin pembangkit listrik yang dioperasikan.
4. Listrik yang dibangkitkan adalah jumlah listrik yang dibangkitkan oleh seluruh mesin pembangkit listrik dan dinyatakan dalam satuan dasar Watt hours.
5. Air bersih yang disalurkan adalah banyaknya air bersih yang disalurkan oleh perusahaan air bersih (dalam satuan m<sup>3</sup>). Semakin besar volume air bersih yang disalurkan maka akan semakin terpenuhi kebutuhan konsumen akan air bersih.

**TECHNICAL NOTES**

1. *Customers are individuals or groups, whether household, company or non-profit institutions that buy water supply from water supply establishment.*
2. *Distributed water is the volume of water supply from water supply establishment.*
3. *Installed electricity capacity is the total capacity of all operated power plants machines.*
4. *Electricity generated is the amount of electricity generated by all power plant engines in Watt hours standard unit.*
5. *Distributed water is the amount of water that can be distributed by the water company (in units of m<sup>3</sup>). The greater the volume of water distributed it will be increasingly fulfilled the needs of consumers for clean water.*



**ULASAN****DESCRIPTION****ENERGI**

Produksi listrik di Kabupaten Penajam Paser Utara pada tahun 2020 berhenti, oleh sebab berhenti operasinya pembangkit listrik di Kabupaten Penajam Paser Utara. Pada tahun 2020 listrik yang ada di Kabupaten Penajam Paser Utara dipasok dari luar kabupaten, seperti dari wilayah Kalimantan Selatan. Meski demikian, listrik yang terjual tercatat mengalami peningkatan sebesar dari semula 94,94 juta KWh pada 2019. menjadi 108,73 juta KWh pada 2020.

Terkait dengan air bersih, jumlah pelanggan air bersih Kabupaten Penajam Paser Utara pada tahun 2021 mencapai 12.629 pelanggan. Bila dirinci berdasarkan kelompok pelanggan, kelompok rumah tangga mendominasi dengan 12.351 pelanggan, diikuti oleh kelompok niaga dengan 171 pelanggan dan kelompok sarana umum dengan 106 pelanggan. Dari jumlah tersebut, air yang disalurkan tercatat sebesar 3,66 juta meter kubik dengan nilai 15,6 milyar rupiah.

**ENERGY**

*Electricity production in Penajam Paser Utara Regency in 2020 stopped, because the operation of the power plant in North Penajam Paser Regency stopped. In 2020, electricity in Penajam Paser Utara Regency will be supplied from outside the district, such as from Kalimantan Selatan. However, the electricity sold was recorded to have increased from 94.94 million KWh in 2019 to 108.73 million KWh in 2020.*

*Regarding clean water, the number of clean water customers in Penajam Paser Utara Regency in 2021 reached 12.629 customers. When broken down by customer group, the household group dominates with 12.351 customers, followed by the commercial group with 80 customers and the public facilities group with 3 customers. Of this amount, the distributed water was recorded at 1.77 million cubic meters with a value of 6.79 billion rupiah.*





**Tabel** 6.1 **Produksi, Penjualan dan Pemakaian Listrik Pada PLN Ranting dan Sub Ranting Wilayah Penajam Paser Utara 2018 - 2022**  
**Production, Sold and Consumption of Electricity of State Electricity Company of Petung Sub Branch of State Electricity Company and Units 2018 - 2022**

Uraian <i>Description</i>	Tahun / Years				
	2018	2019	2020	2021	2022
(1)	(2)	(3)	(4)	(5)	(6)
1. Produksi <i>Production (Kwh)</i>	96 918 869	115 852 224	-	122 079 716	129 295 646
2. Diterima dari PLN Satuan Lain <i>Distributed in Other Units (Kwh)</i>	*)	*)	-	*)	*)
3. Dikirim ke PLN Satuan Lain <i>Distributed to Other Units (Kwh)</i>	54 199	*)	-	*)	*)
4. Penjualan (Kwh) <i>Sold</i>	85 592 005	94 936 315	108 730 314	110 949 530	117 882 022
5. Dipakai Sendiri <i>Self Used (Kwh)</i>	373 872	381 516	-	403 560	2 479 435

Ket/Note : \*) Data belum tersedia

Sumber : Kantor PLN Ranting Petung

Source : State Electricity Company of Petung

Lanjutan Tabel/Continued Table 6.1

Uraian <i>Description</i>	Tahun			<i>/ Years</i>	
	2018	2019	2020	2021	2022
(1)	(2)	(3)	(4)	(5)	(6)
6. Susut Dalam Distribusi <i>Lossed On Distribution (Kwh)</i>	11 272 666	12 969 132	...	11 130 185	11 413 624
7. Banyaknya Pelanggan <i>Number Of Customers</i>	42 618	46 321	50 091	53 653	57 178
8. Kapasitas Tersambung <i>Installed Capacity (Va)</i>	50 603 850	56 227 400	63 693 350	...	...

Sumber : Kantor PLN Ranting Petung

Source : State Electricity Company of Petung

**Tabel 6.2** Banyaknya Pelanggan Listrik dan Kapasitas Tersambung, Kapasitas Terpasang dan Daya Mampu, 2018 - 2022  
**Number of Customer Electricity, Installed Capacity, Installed Capacity And Power Capacity, 2018 - 2022**

Uraian Description	Tahun/ Years				
	2018	2019	2020	2021	2022
(1)	(2)	(3)	(4)	(5)	(6)
1. Banyaknya Pelanggan Number of Customers	42 618	46 321	50 091	53 653	57 178
2. Kapasitas Tersambung Installed Capacity (Va)	50 603 850	56 227 400	63 693 350		
3. Kapasitas Terpasang Installed Capacity (Kw)	40 485	56 227	63 693		
4. Daya Mampu Power Capacity (Kw)	90 000	90 000	-		

Sumber : Kantor PLN Ranting Petung

Source : State Electricity Company of Petung

**Tabel 6.3** Jumlah Pelanggan dan Air yang Disalurkan Menurut Kecamatan di Kabupaten Penajam Paser Utara, 2022  
**Table** *Number of Customers and Distributed Water by Subdistrict in Penajam Paser Utara Regency, 2022*

Kecamatan Subdistrict	Pelanggan Number of Customers	Air Disalurkan Distributed Water (m3)	Nilai Value (Rp)
(1)	(2)	(3)	(4)
1. Babulu	-	-	-
2. Waru	1 412	187 971	1 163 568 750
3. Penajam	9 572	3 057 605	15 135 125 425
4. Sepaku	2 714	527 211	2 611 485 100
<b>Penajam Paser Utara</b>			
2022	<b>13 698</b>	<b>3 772 787</b>	<b>18 910 179 275</b>
2021	<b>12 629</b>	<b>3 537 762</b>	<b>15 622 760 825</b>
2020	<b>10 558</b>	<b>2 024 309</b>	<b>10 540 980 225</b>
2019	<b>8 395</b>	<b>1 770 241</b>	<b>6 793 989 964</b>

Sumber : PDAM Kabupaten Penajam Paser Utara

Source : Regional Company of Water Supply, Penajam Paser Utara Regency

**Tabel** 6.4 **Banyaknya Pelanggan PDAM Menurut Kategori di Kabupaten Penajam Paser Utara, 2022**  
**Number of Water Supply Establishment by Category in Penajam Paser Utara Regency, 2022**

Pelanggan Customers	Jumlah Pelanggan Number of Customers
(1)	(2)
1. Rumah Tempat Tinggal <i>Household</i>	13 404
2. Hotel / Objek Wisata/ Intansi Pemerintah <i>Hotel /Tourism Facility/ Government Facility</i>	-
3. Badan Sosial, Rumah Sakit / Tempat Peribadatan <i>Social Institution / Hospital / Religious Facility</i>	-
4. Sarana Umum <i>Public Facility</i>	119
5. Toko, Industri, Perusahaan <i>Shop, Industry and Company</i>	174
6. Lainnya <i>Others</i>	1
<b>Penajam Paser Utara</b>	
<b>2022</b>	<b>13 698</b>
<b>2021</b>	<b>12 629</b>
<b>2020</b>	<b>10 558</b>
<b>2019</b>	<b>8 395</b>

Sumber : PDAM Kabupaten Penajam Paser Utara

**Tabel** 6.5 **Produksi, Kapasitas Dan Jumlah Pelanggan PDAM Penajam, 2022**  
**Table** 6.5 **Productivity, Capacity, and Number of Customers of Water Supply Establishments, 2022**

<b>Bulan</b> <i>Month</i>	<b>Produksi (m<sup>3</sup>)</b> <i>Production</i>	<b>Kapasitas</b> <b>(Liter per Detik)</b> <i>Capacity</i>	<b>Jumlah Pelanggan</b> <i>Total</i>
(1)	(2)	(3)	(4)
1. Januari	328 412	176	12 671
2. Februari	298 867	175	12 672
3. Maret	330 105	169	12 672
4. April	318 909	169	12 779
5. Mei	330 575	166	12 815
6. Juni	305 363	158	12 827
7. Juli	333 417	175	12 829
8. Agustus	334 779	177	12 900
9. September	321 413	174	13 115
10. Oktober	353 624	182	13 276
11. November	323 052	179	13 332
12. Desember	331 458	178	13 698
<b>Penajam Paser Utara</b>			
<b>2022</b>	<b>3 909 974</b>	<b>173</b>	<b>12 966</b>
<b>2021</b>	<b>3 656 584</b>	<b>170</b>	<b>12 629</b>
<b>2020</b>	<b>3 300 815</b>	<b>230</b>	<b>10 558</b>
<b>2019</b>	<b>2 795 917</b>	<b>130</b>	<b>8 395</b>

Sumber : PDAM Kabupaten Penajam Paser Utara

Source : Regional Company of Water Supply, Penajam Paser Utara Regency

# PARIWISATA

## TOURISM

**Banyaknya Hotel Berdasarkan klasifikasinya**  
*Number of Hotels, by Classification, 2022*

*Hotel Bintang*

---

*Hotel non Bintang*

**22**





**PENJELASAN TEKNIS**

1. Wisatawan mancanegara (wisman) ialah setiap pengunjung yang mengunjungi suatu negara di luar tempat tinggalnya, didorong oleh satu atau beberapa keperluan tanpa bermaksud memperoleh penghasilan di tempat yang dikunjungi dan lamanya kunjungan tersebut tidak lebih dari satu tahun (12 bulan). Definisi ini mencakup 2 (dua) kategori wisatawan mancanegara, yaitu :
  - a. Wisatawan (turis) ialah setiap pengunjung seperti definisi di atas yang tinggal paling sedikit 24 jam, akan tetapi tidak lebih dari 1 (satu) tahun di tempat yang dikunjungi, dengan maksud antara lain: berlibur, rekreasi, olah raga, bisnis, menghadiri pertemuan, studi, dan kunjungan dengan alasan kesehatan.
  - b. Excursionist ialah setiap pengunjung seperti definisi di atas yang tinggal kurang dari 24 jam di tempat yang dikunjungi (termasuk "Cruise passengers"). Cruise Passengers ialah setiap pengunjung yang tiba di suatu negara di mana mereka tidak menginap di akomodasi yang tersedia di negara tersebut, misalnya dengan kapal laut.
2. Rata-rata lama tinggal adalah rata-rata waktu tinggal wisatawan mancanegara di Indonesia untuk satu kali kunjungan.

**TECHNICAL NOTES**

1. *An International Visitor is any person visiting a country other than his usual place of residence for any reason other than for earning income in the country visited, and the length of stay is no more than one year (12 months). This definition covers two categories of foreign visitors, namely: a. "Tourist" is any visitor staying for at least 24 hours, but no more than one year, in the country visited, with the intention of visiting, and for any of these purposes: Pleasure, recreation and sports, Business, visiting friends and relatives, missions, attending meetings, conferences, visit for health reasons and study. b. "Excursionist" is any visitor staying less than 24 hours in the country visited including, "Cruise Passengers", i.e. visitors arriving in a country without staying in any accommodation available in the visited country.*
2. *Average length of stay is the average stay duration of foreign visitor in Indonesia for one trip.*

3. Usaha penyediaan akomodasi adalah usaha yang menyediakan pelayanan penginapan yang dapat dilengkapi dengan pelayanan pariwisata lainnya. Usaha penyediaan akomodasi dapat berupa hotel, vila, pondok wisata, bumi perkemahan, persinggahan karavan, dan akomodasi lainnya yang digunakan untuk tujuan pariwisata.
  4. Hotel adalah penyediaan akomodasi secara harian berupa kamar-kamar di dalam satu bangunan yang dapat dilengkapi dengan jasa pelayanan makan dan minum, kegiatan hiburan dan atau fasilitas lainnya. Hotel terdiri dari hotel berbintang dan hotel non- bintang.
  5. Hotel bintang adalah usaha penyediaan jasa pelayanan penginapan, makan minum serta jasa lainnya bagi umum dengan menggunakan sebagian atau seluruh bangunan. Usaha ini dikelola secara komersial serta memenuhi ketentuan persyaratan sebagai hotel bintang (termasuk berlian) yang ditetapkan dalam surat keputusan instansi yang membinanya. Misalnya hotel bintang lima, hotel bintang empat dan seterusnya.
  6. Tingkat penghunian kamar hotel adalah persentase banyaknya malam kamar yang dihuni
3. *The business of providing accommodation is a business that provides specialty services that can be equipped with other tourism services. It includes hotel, villa, cottage, camping, caravan stop, and other accommodation that are used for tourism purposes.*
  4. *Hotel is a daily supply of accommodation rooms within a building which can be equipped with eating and drinking services, entertainment activities and/or other facilities. Hotel consists of a classified hotel and a non-classified hotel.*
  5. *A star hotel is the business of providing an accommodation, eating and drinking as well as other services for the public by using a building or a part of a building. It is managed commercially and meets specified requirements as a star hotel (including diamonds) set forth in the decree of fostering agency. For example, five star hotel, four star hotel, and so on.*

terhadap banyaknya malam kamar yang tersedia.

6. *Room occupancy rate is the number of room-nights occupied divided by the number of room-nights available, multiplied by 100 percent.*

<https://ppukab.bps.go.id>

**ULASAN****DESCRIPTION****PARIWISATA**

Pada tahun 2020 di Kabupaten Penajam Paser Utara terdapat 17 hotel non-bintang (melati)/ penginapan, dengan sebaran terbanyak berada di Kecamatan Penajam dengan 13 hotel non-bintang/penginapan. Sisanya berada di kecamatan lain dengan sebaran 1 hingga 2 penginapan. Bila ditinjau berdasarkan jumlah kamar, hotel non-bintang di Kabupaten Penajam Paser Utara pada tahun 2020 memiliki 354 kamar dengan jumlah tamu menginap sebanyak 12.339. Rata-rata tarif menginap pada tahun 2020 adalah 300.000.

Selain hotel, di Kabupaten Penajam Paser Utara juga tercatat terdapat rumah makan/ restoran sebanyak 41 buah, dengan rincian 26 berada di kecamatan Penajam dan sisanya tersebar di kecamatan Babulu dan Sepaku.

Terkait dengan objek wisata, pada tahun 2020 Kabupaten Penajam Paser Utara tercatat memiliki 24 objek wisata yang tercatat di Dinas Kebudayaan dan Pariwisata. Pariwisata Kabupaten Penajam Paser Utara sebagai wilayah yang dikelilingi laut memiliki pariwisata yang didominasi oleh pantai. Beberapa pantai yang terkenal diantaranya adalah Pantai Nipah Nipah, Pantai Saloloang, Pantai Pejala, dan Pantai Corong. Di daerah pesisir yang ditumbuhi tanaman bakau juga terdapat wisata mangrove, seperti Ekowisata Hutan

**TOURISM**

*In 2020 in Penajam Paser Utara Regency there were 17 non-star hotels/ lodging, with the most non-star hotels/lodging being located in Penajam Subdistrict with 13 non-star hotels respectively. The rest are scattered throughout other subdistrict, but only with 1 to 2 non-star hotels/lodging. If we focus on number of rooms, in 2020 non-star hotels/lodging in Penajam Paser Utara regency have about 354 rooms with amount of guest staying were 12,339. Beside of that, the average of paying room rate is 300,000 rupiah.*

*In addition to hotels, in Penajam Paser Utara regency, there are 41 restaurants/ restaurants, with details of 26 located in Penajam subdistrict and the rest are scattered in Babulu and Sepaku subdistricts.*

*Regarding tourism spots, in 2020 Culture and Tourism Service of Penajam Paser Utara Regency recorded 24 tourism spots. Penajam Paser Utara as a regency that surrounded by the sea has beach dominated tourism. Some of the famous beaches are Nipah Nipah Beach, Saloloang Beach, Pejala Beach, and Corong Beach. In coastal areas overgrown with mangrove plants there are also mangrove-related tours, such as Mangrove Eco-tourism Kampung Baru. For those who want fauna-based tourism, can visit the deer Captivity in Api-Api*

Mangrove Kampung Baru. Bagi yang menginginkan wisata berbasis fauna, bisa mengunjungi penangkaran rusa Api-Api. Dari semua tempat wisata yang dikelola, destinasi yang paling banyak dikunjungi di Kabupaten Penajam Paser Utara adalah Pantai Nipah Nipah dan Pantai Tanjung Jumlai yang ada di Kecamatan Penajam. Pada tahun 2020, masing-masing obyek wisata tersebut tercatat dikunjungi oleh setidaknya 19.539 dan 9.262 pengunjung.

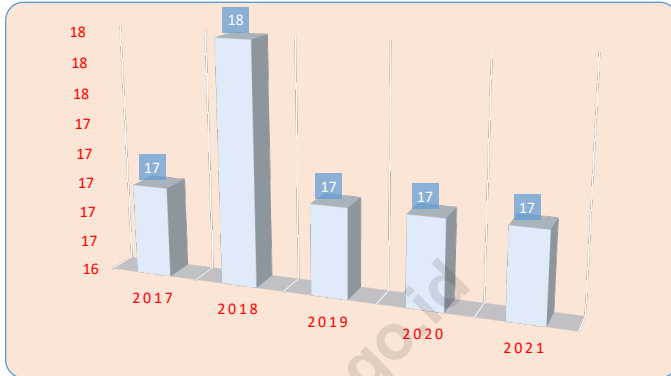
*village. From all tourism object existed, two the most famous destinations in Penajam Paser Utara Regency is Nipah Nipah beach and Saloloang beach, that was located in Penajam Subdistrict. In 2020, recorded about 19,539 and 9,262 visitors has visiting each of that tourism spots.*

<https://ppukab.bps.go.id>



**Gambar 7.1** Jumlah Hotel Di Kabupaten Penajam Paser Utara 2017-2021

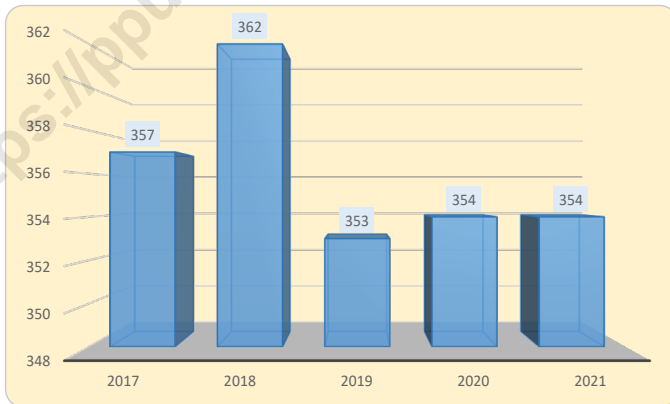
**Figure** Number of Hotels, of Penajam Paser Utara Regency 2017-2021



Sumber : Dinas Kebudayaan dan Pariwisata Kabupaten Penajam Paser Utara  
 Source : Culture and Tourism Service of Penajam Paser Utara Regency

**Gambar 7.2** Jumlah Kamar Hotel/Penginapan Di Kabupaten Penajam Paser Utara, 2017-2021

**Figure** Hotel's room number, of Penajam Paser Utara Regency 2017-2021



Sumber : Dinas Kebudayaan dan Pariwisata Kabupaten Penajam Paser Utara  
 Source : Culture and Tourism Service of Penajam Paser Utara Regency





**Tabel 7.1 Jumlah Hotel, Jumlah Tamu Dan Rata - Rata Tarif Menurut Klasifikasinya di Kabupaten Penajam Paser Utara, 2017 - 2022**  
**Number of Hotels, Number of Guests And Average Rates**  
**By Classification in Penajam Paser Utara Regency, 2017 - 2022**

Uraian Description	Tahun/ Years					
	2017	2018	2019	2020	2021	2022
(1)	(2)	(3)	(4)	(5)	(6)	(7)
<b>Jumlah Hotel</b>						
1. Hotel Bintang	-	-	-	-	-	-
2. Hotel Non Bintang/Melati	17	18	17	17	17	17
<b>Jumlah Kamar</b>						
1. Hotel Bintang	-	-	-	-	-	-
2. Hotel Non Bintang/Melati	357	362	353	354	354	333
<b>Jumlah Tamu Menginap</b>						
1. Hotel Bintang	-	-	-	-	-	-
2. Hotel Non Bintang/Melati	12.641	11.629	11.944	12.339		
<b>Rata-rata Tarif Menginap (Rp)</b>						
1. Hotel Bintang	-	-	-	-	-	-
2. Hotel Non Bintang/Melati	250.000	250.000	300.000	300.000		

Sumber : Dinas Kebudayaan dan Pariwisata Kabupaten Penajam Paser Utara

Source : Culture and Tourism Service of Penajam Paser Utara Regency

**Tabel** 7.2 **Nama Tempat Rekreasi dan Jumlah Pengunjung Rata - Rata**  
**Table** 7.2 **Masuk di Kabupaten Penajam Paser Utara, 2022**  
**Name of Recreation Area and Number of Visitors**  
**Mean - Entrance in Penajam Paser Utara Regency, 2022**

<b>Nama Tempat Rekreasi</b>	<b>Kecamatan /</b>
<b>Name of Recreation Area</b>	<b>Sub District</b>
(1)	(2)
1. Meriam Jepang	Penajam
2. Pantai Nipah - Nipah	Penajam
3. Penangkaran Rusa Api - Api	Waru
4. Waduk Sesulu (Waduk Waru)	Waru
5. Waduk Babulu	Babulu
6. Goa Tapak Raja (Goa Kembar)	Sepaku
7. Pohon Agathis	Sepaku
8. Guo Tolu Liang & Guo Liang Pagar	Penajam
9. Pantai Saloloang (Kawasan Wisata Bahari Pantai Tanjung Jumlai)	Penajam
10. Pantai Corong (Kawasan Wisata Bahari Pantai Tanjung Jumlai)	Penajam
11. Pulau Gusung (Kawasan Wisata Bahari Pantai Tanjung Jumlai)	Penajam
12. Dermaga Pariwisata (Kawasan Wisata Bahari Pantai Tanjung Jumlai)	Penajam
<b>Penajam Paser Utara</b>	

Sumber : Dinas Kebudayaan dan Pariwisata Kabupaten Penajam Paser Utara

Source : Culture and Tourism Service of Penajam Paser Utara Regency

Lanjutan Tabel / *Continued Table 7.2*

Nama Tempat Rekreasi <i>Name of Recreation Area</i>	Kecamatan / <i>Sub District</i>
(1)	(2)
13. Ekowisata Hutan Mangrove Kampung Baru (Kawasan Wisata Bahari Pantai Tanjung Jumlai)	Penajam
14. Guo Besiang Putra dan Guo Besiang Putri	Waru
15. Goa Temboló' & Goa Prijak	Sepaku
16. Air Terjun Tembius	Sepaku
17. Ekowisata Kampung Waru Tua	Waru
18. Taman Rozeline	Penajam
19. Sesumpu	Penajam
20. Pantai Pejala (Kawasan Wisata Bahari Pantai Tanjung Jumlai)	Penajam
21. Pantai Lango, Jenebora dan Sungai Riko	Penajam
22. Pulau Balang, Kwangan dan sekitarnya	Penajam
23. Pantai Lango, Jenebora dan Sungai Riko	Penajam
<b>Penajam Paser Utara</b>	

Sumber : Dinas Kebudayaan dan Pariwisata Kabupaten Penajam Paser Utara

Source : *Culture and Tourism Service of Penajam Paser Utara Regency*

**Tabel** 7.3 **Banyaknya Hotel/Penginapan per Kecamatan di Kabupaten Penajam Paser Utara, 2022**  
**Number of Lodging / Hotel by Subdistrict in Penajam Paser Regency, 2022**

<b>Kecamatan Subdistrict</b>	<b>Jumlah Hotel/Penginapan Number of Hotels/lodging</b>	<b>Nama Hotel/Penginapan Name of Hotels/Lodging</b>
(1)	(2)	(3)
1. Babulu	2	1. Hotel Royal 2. Penginapan Nashr
2. Waru	1	1. Hotel Titanium
3. Penajam	13	1. The Rich Hotel 2. Hotel Venus 3. Hotel Al Banjari 4. Hotel Kalimantan 5. Sekumpul Hotel 6. IKA Hotel 7. Hotel Aqila 8. Penginapan 3 Be Garden 9. Penginapan Silkar Indah 10. Penginapan Dian Ewako 11. Penginapan Mega Buana 12. Penginapan Tabalong 13. Wisma Bunga Nyiur
4. Sepaku	1	Penginapan Cahaya Indah

Sumber : Dinas Kebudayaan dan Pariwisata Kabupaten Penajam Paser Utara

Source : Culture and Tourism Service of Penajam Paser Utara Regency

**BAB**  
CHAPTER  
**8**

**TRANSPORTASI &  
KOMUNIKASI**

*TRANSPORTATION &  
COMMUNICATION*

**BANYAKNYA TOWER TELEKOMUNIKASI MENURUT  
PENGELOLA TOWER, 2022**

Number of BTS by Operator, 2022





**PENJELASAN TEKNIS**

1. Data transportasi dan komunikasi meliputi: a. Panjang jalan b. Angkutan darat c. Angkutan laut d. Pos dan telekomunikasi
2. Kendaraan bermotor adalah setiap kendaraan yang digerakkan oleh peralatan teknik yang ada pada kendaraan tersebut, biasanya digunakan untuk angkutan orang atau barang di atas jalan raya selain kendaraan yang berjalan di atas rel. Kendaraan bermotor yang dicatat adalah semua jenis kendaraan kecuali kendaraan bermotor TNI/Polri dan Korps Diplomatik.
3. Mobil penumpang adalah setiap kendaraan bermotor yang dilengkapi dengan tempat duduk untuk sebanyakbanyaknya delapan orang, tidak termasuk tempat duduk untuk pengemudi, baik dilengkapi atau tidak dilengkapi bagasi.
4. Mobil bus adalah setiap kendaraan bermotor yang dilengkapi dengan tempat duduk untuk lebih dari delapan orang, tidak termasuk tempat duduk untuk pengemudi, baik dilengkapi atau tidak dilengkapi bagasi.
5. Mobil truk adalah setiap kendaraan bermotor yang

**TECHNICAL NOTES**

1. *Data on transportations and communications cover: a. Length of road b. Land transportation c. Sea transportation d. Post and telecommunication.*
2. *Motor vehicles are any kind of vehicles, they are usually used for transporting peoples or goods on roads except vehicles moving along a railway line. The data cover all kinds of motor vehicles except those belong do Indonesia Army Force, Indonesian State Police and Diplomatic Corps.*
3. *Passenger cars are any motor vehicles with no more than eight seats, excluding seat for driver, it can be with or without hoot.*
4. *Buses are large passenger cars having seats for more than eight passengers, excluding seat for driver, it can be with or without hoot.*
5. *Trucks are any motor vehicles used to transport goods*

digunakan untuk angkutan barang, selain mobil penumpang, mobil bus, dan kendaraan bermotor roda dua.

*excluding passenger cars, buses, and motorcycles.*

6. Data panjang jalan negara dan jalan provinsi bersumber dari Kementerian Pekerjaan Umum dan Perumahan Rakyat. Sedangkan jalan kabupaten/kota bersumber dari Dinas Pekerjaan Umum kabupaten/kota, diolah dari daftar PJ-II/5.

6. *Data on length of state and provincial roads were taken from Ministry of Public Works and Housing, while the regency/city roads data were taken from Regency Public Works Offices, based on PJ-II/5 questionnaire.*

7. Kunjungan kapal adalah kapal yang datang di pelabuhan baik untuk berlabuh di perairan maupun bersandar di dermaga.

7. *Ship call is a ship arriving at a port either for mooring or berthing.*

8. Sumber data transportasi berasal dari masing-masing instansi terkait, dikumpulkan oleh Badan Pusat Statistik (BPS) setiap bulan/tahun.

8. *Data on transportations are compiled by the BPS-Statistics Indonesia (BPS), these data are obtained from relevant institutions every month and year.*

9. Kantor pos adalah tempat pemberi pelayanan komunikasi tertulis dan atau surat elektronik, layanan paket, layanan logistik, layanan transaksi keuangan dan layanan keagenan pos untuk kepentingan umum. Rumah pos berfungsi sama seperti kantor pos dan kantor pos pembantu, bedanya rumah pos biasanya terletak di daerah terpencil.

9. *Post office is a service provider facility of written communications and or electronic mail, parcel service, logistics services, financial transaction services, and postal services to the public. Postal house has the same function as the post office and subsidiary of post office, the difference is that postal house is usually located in remote areas.*



**ULASAN****DESCRIPTION****TRANSPORTASI**

Jalan merupakan prasarana pengangkutan yang sangat penting keberadaannya dalam menjamin kelancaran kegiatan ekonomi di suatu wilayah. Oleh karenanya, peningkatan kualitas dan kuantitas jalan perlu dilakukan agar dapat memudahkan mobilitas penduduk serta memperlancar lalu lintas barang dari satu daerah ke daerah lain. Dari sana kemudian ekonomi dapat bertumbuh. Panjang jalan Kabupaten di seluruh wilayah Kabupaten Penajam Paser Utara pada tahun 2021 tercatat sepanjang 1.241,03 km. Jika dipilah menurut kewenangannya, ada tiga jenis jalan, jalan negara, jalan provinsi, dan jalan kabupaten/kota. Jalan negara sepanjang 58,5 km, jalan provinsi sepanjang 89 km, dan jalan kabupaten/kota sepanjang 1224,03 km. Dari jumlah tersebut, ruas jalan terpanjang ada di Kecamatan Penajam, dengan 580,16 km yang terdiri dari 21,5 km jalan negara, 37 km jalan Provinsi dan 521,66 km jalan kabupaten. Jalan, menurut kondisinya, dapat dibagi menjadi beberapa kategori. Untuk jalan provinsi, kondisinya dapat dikategorikan sebagai mantap dan tidak mantap. Pada tahun 2021, 439,20 km jalan di Kabupaten Penajam Paser Utara berada dalam kondisi baik, 471,78 km dalam kondisi sedang sementara 227,52 km rusak dan 102,80 rusak berat.

**TRANSPORTATION**

*Roads are transportation infrastructure that is very important in ensuring the smooth running of economic activities in an area. Therefore, it is necessary to improve the quality and quantity of roads in order to facilitate the mobility of the population and facilitate the traffic of goods from one area to another. From there, the economy can grow. The length of Regency roads throughout the Penajam Paser Utara Regency in 2021 is recorded as 1,241.03 km. If sorted according to their authority, there are three types of roads, state roads, provincial roads, and district/city roads. State roads are 58.5 km long, provincial roads are 89 km long, and district/city roads are 1224.03 km. Of these, the longest road segment is in Penajam District, with 580.16 km consisting of 21.5 km state roads, 37 km provincial roads and 521.66 km district roads. Roads, according to their condition, can be divided into several categories. For provincial roads, the condition can be categorized as stable and unstable. In 2021, 439.20 km of roads in Penajam Paser Utara Regency are in good condition, 471.78 km are in moderate condition while 227.52 km are damaged and 102.80 are heavily damaged. Penajam Paser Utara Regency has land transportation facilities in the form of inter-regency passenger terminals, ferry ports that cross crossings between crossings from Penajam Paser Regency*

Kabupaten Penajam Paser Utara memiliki sarana perhubungan darat berupa terminal penumpang antar Kabupaten, pelabuhan ferry yang melintasi penyebrangan antara penyebrangan dari arah Kabupaten Penajam Paser Utara menuju Kota Balikpapan. Disamping itu juga tersedia sarana penyebrangan penumpang speed boat dan kapal yang melayani penyebrangan penumpang dan kendaraan roda dua dari arah Penajam menuju kota Balikpapan.

## KOMUNIKASI

Pada tahun 2021 di Kabupaten Penajam Paser Utara terdapat 4 kantor pos pembantu yang terdapat di 3 Kecamatan di Kabupaten Penajam Paser Utara, yaitu Kecamatan Penajam, Kecamatan Waru dan Kecamatan Sepaku. Dari sisi telekomunikasi secara elektronik, keberadaan base transceiver station menjadi semakin penting seiring dengan meningkatnya kebutuhan akan koneksi jaringan di Kabupaten Penajam Paser Utara. Pada tahun 2021 tercatat ada sebanyak 144 menara di Kabupaten Penajam Paser Utara. Dari jumlah tersebut, Kecamatan Penajam tercatat memiliki BTS terbanyak dengan 70 menara. Hal ini disebabkan karena jumlah penduduk Kecamatan Penajam yang cukup besar dan wilayahnya yang luas memerlukan BTS yang banyak pula.

*to Balikpapan City. Besides that, there are also speed boat passenger crossing facilities and ships that serve passenger and two-wheeled vehicle crossings from Penajam to Balikpapan city.*

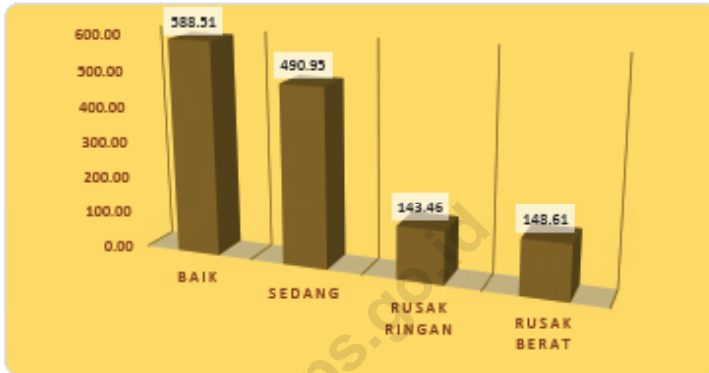
## COMMUNICATION

*In 2021 in North Penajam Paser Regency there will be 4 sub-post offices located in 3 Sub-districts in North Penajam Paser Regency, namely Penajam District, Waru District and Sepaku District. In terms of electronic telecommunications, the existence of a base transceiver station is becoming increasingly important along with the increasing need for network connections in North Penajam Paser Regency. In 2021, there will be 144 towers in North Penajam Paser Regency. Of this number, Penajam sub-district has the most BTS with 70 towers. This is because the population of Penajam Sub-district is quite large and its wide area requires a large number of BTS.*

<https://ppukab.bps.go.id>

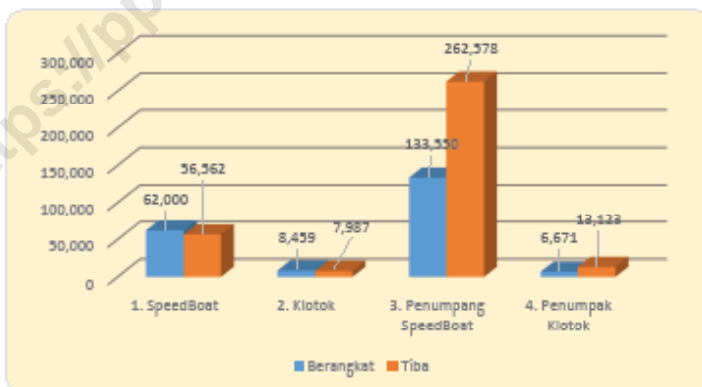


**Gambar 3.1** Panjang Jalan Kabupaten Mandau Berdasarkan Jenis dan Nilai per Kilometer di Kabupaten Paser Utara Tahun 2020  
**Figure** Length of Road Agency by Type of Road Owner, by Sub-District in Paser Utara Agency 2020



**Banar** : Dinas Pekerjaan Umum dan Penataan Ruang Kabupaten Paser Utara  
**Source** : Public Work and Space Arrangement Service of Paser Utara Agency

**Gambar 3.2** Banyaknya Speed Boat, Klotok Klotok dan Penumpang yang Berangkat dan Tiba di Kawasan Paser, Kabupaten Paser Utara, 2020  
**Figure** Number of Speed Boat, Klotok Ships and Passenger in Paser Port based on Departure and Arrival in Paser Utara Agency, 2020



**Banar** : Dinas Perhubungan Kabupaten Paser Utara  
**Source** : Transportation Service of Paser Utara Agency



8.1. TRANSPORTASI / *TRANSPORTATION*

**Tabel** 8.1.1 **Panjang Jalan Menurut Tingkat Kewenangan Pemerintahan di Kabupaten Penajam Paser Utara (km), 2018 - 2022**  
**Table** **Length of Roads by Level of Government Authority in Penajam Paser Utara Regency (km), 2018 - 2022**

<b>Tingkat Kewenangan Pemerintahan</b>	<b>2018</b>	<b>2019</b>	<b>2020</b>	<b>2021</b>	<b>2022</b>
<b>Level of Government Authority</b>					
(1)	(2)	(3)	(4)	(5)	(6)
1. Negara State	58,40	58,50	58,50	58,50	58,50
2. Provinsi Province	89,00	89,00	89,00	89,00	89,00
3. Kabupaten Regency	1 240,97	1 240,97	1 224,03	1 241,29	1243,8
<b>Penajam Paser Utara</b>	<b>1 388,37</b>	<b>1 388,47</b>	<b>1 371,53</b>	<b>1 388,79</b>	<b>1 391,30</b>

Sumber : Dinas Pekerjaan Umum dan Penataan Ruang Kabupaten Penajam Paser Utara

Source : Public Work and Space Arrangement Service of Penajam Paser Utara Regency

**Tabel** 8.1.2 **Panjang Jalan Menurut Jenis Permukaan Jalan di Kabupaten Penajam Paser Utara (km), 2018 - 2022**  
**Table** **Length of Roads by Type of Road Surface in Penajam Paser Utara Regency (km), 2018 - 2022**

<b>Kecamatan Subdistrict</b>	<b>2018</b>	<b>2019</b>	<b>2020</b>	<b>2021</b>	<b>2022</b>
(1)	(2)	(3)	(4)	(5)	(6)
1. Aspal Paved	212,44	214,44	200,37	224,48	229,75
2. Kerikil Gravel	570,83	570,83	566,65	509,24	463,58
3. Tanah Soil	396,76	396,76	396,76	388,17	365,62
4. Lainnya Others	60,94	60,94	60,94	119,39	184,85
<b>Penajam Paser Utara</b>	<b>1 240,97</b>	<b>1 242,97</b>	<b>1 371,53</b>	<b>1 241,28</b>	<b>1 243,80</b>

Sumber : Dinas Pekerjaan Umum dan Penataan Ruang Kabupaten Penajam Paser Utara

Source : Public Work and Space Arrangement Service of Penajam Paser Utara Regency



**Tabel** 8.1.3 **Panjang Jalan Menurut Kondisi Jalan di Kabupaten Penajam Paser Utara (km), 2018 - 2022**  
**Table** *Length of Roads by Condition of Roads in Penajam Paser Utara Regency (km), 2018 - 2022*

Kecamatan Subdistrict	2018	2019	2020	2021	2022
(1)	(2)	(3)	(4)	(5)	(6)
1. Baik <i>Good</i>	471,26	602,78	456,99	439,20	328,74
2. Sedang <i>Moderate</i>	479,80	488,62	482,14	471,78	149,60
3. Rusak <i>Damaged</i>	147,61	153,78	137,29	227,52	103,10
4. Rusak Berat <i>Severely Damaged</i>	142,29	143,29	147,61	102,80	662,36
<b>Penajam Paser Utara</b>	<b>1 240,96</b>	<b>1 388,47</b>	<b>1 224,03</b>	<b>1 241,29</b>	<b>1 243,80</b>

Sumber : Dinas Pekerjaan Umum dan Penataan Ruang Kabupaten Penajam Paser Utara

Source : Public Work and Space Arrangement Service of Penajam Paser Utara Regency

**Tabel** 8.1.4 **Panjang Jalan Menurut Jenis Permukaan, Kondisi, Kelas dan Status Jalan di Kabupaten Penajam Paser Utara (Km), 2022**  
**Table** **Length of Road by Type of Surface, Condition, Class and Road Status in Penajam Paser Utara Regency (Km), 2022**

Uraian <i>Description</i>	Status Jalan <i>Road Status</i>			Jumlah <i>Total</i>
	Kabupaten <i>Regency</i>	Propinsi <i>Province</i>	Nasional <i>National</i>	
	(1)	(2)	(3)	
	(2)	(3)	(4)	(5)
<b>I. Jenis Permukaan</b> <i>Type of Surface</i>				
1. Diaspal <i>Asphalted</i>	229,75	89,00	58,40	377,15
2. Kerikil <i>Grafel</i>	463,58	0,00	0,00	463,58
3. Tanah <i>Soil Land</i>	365,62	0,00	0,00	365,62
4. Lainnya <i>Others</i>	184,85	0,00	0,00	184,85
<b>Penajam Paser Utara</b>	<b>1243,8</b>	<b>89,00</b>	<b>58,40</b>	<b>1391,20</b>

Sumber : Dinas Pekerjaan Umum dan Penataan Ruang Kabupaten Penajam Paser Utara

Source : Public Work and Space Arrangement Service of Penajam Paser Utara Regency

Lanjutan Tabel/Continued Table 8.1.4

Uraian <i>Description</i>	Status Jalan <i>Road Status</i>			Jumlah <i>Total</i>
	Kabupaten <i>Regency</i>	Propinsi <i>Province</i>	Nasional <i>National</i>	
(1)	(2)	(3)	(4)	(5)
<b>II. Kondisi Jalan</b> <i>Roads Condition</i>				
1. Baik (Mantap) <i>Good</i>	328,74	81,02	50,50	460,26
2. Sedang (<Mantap) <i>Moderate / Fair</i>	149,6	3,81	5,00	158,41
3. Rusak (Tidak Mantap) <i>Damaged</i>	103,1	3,17	3,00	109,27
4. Rusak Berat <i>Badly Damaged</i>	662,36	1	0,00	663,36
<b>Penajam Paser Utara</b>	<b>1243,8</b>	<b>89,00</b>	<b>58,50</b>	<b>1 391,30</b>

Sumber : Dinas Pekerjaan Umum dan Penataan Ruang Kabupaten Penajam Paser Utara

Source : *Public Work and Space Arrangement Service of Penajam Paser Utara Regency*

Lanjutan Tabel/Continued Table 8.1.4

Uraian <i>Description</i>	Status Jalan <i>Road Status</i>			Jumlah <i>Total</i>
	Kabupaten <i>Regency</i>	Propinsi <i>Province</i>	Nasional <i>National</i>	
(1)	(2)	(3)	(4)	(5)
<b>II. Kelas Jalan</b>				
<b>Class of Roads</b>				
1. Kelas I / <i>Class I</i>	-	-	-	-
2. Kelas II / <i>Class II</i>	-	-	-	-
3. Kelas III / <i>Class III</i>	1243,8	89	58,5	1 391,30
4. Kelas IIIA/ <i>Class III A</i>	-	-	-	-
5. Kelas IIIB/ <i>Class IIIB</i>	-	-	-	-
6. Kelas IIIC/ <i>Class IIIC</i>	-	-	-	-
7. Kelas Tidak Dirinci <i>Others</i>	-	-	-	-
<b>Penajam Paser Utara</b>				

Sumber : Dinas Pekerjaan Umum dan Penataan Ruang Kabupaten Penajam Paser Utara

Source : *Public Work and Space Arrangement Service of Penajam Paser Utara Regency*

**Tabel 8.1.5** Panjang Jalan Kabupaten Menurut Jenis Permukaan Dirinci per Kecamatan di Kabupaten Penajam Paser Utara (Km), 2022  
*Length of Road Regency by Type of Surface, by Sub District in Penajam Paser Utara Regency (Km), 2022*

Kecamatan Subdistrict	Jenis Permukaan Type of Surface				Jumlah Total
	Diaspal	Kerikil	Tanah	Lainnya	
	Asphalted	Grafel	Soil Land	Others	
(1)	(2)	(3)	(4)	(5)	(6)
1. Babulu	34,48	168,81	158,12	38,28	400
2. Waru	23,52	29,74	48,49	18,22	120
3. Penajam	95,57	190,92	132,57	104,56	524
4. Sepaku	76,19	74,11	26,44	23,79	201
<b>Penajam Paser Utara</b>	<b>229,76</b>	<b>463,58</b>	<b>365,62</b>	<b>184,85</b>	<b>1 244</b>

Sumber : Dinas Pekerjaan Umum dan Penataan Ruang Kabupaten Penajam Paser Utara

Source : Public Work and Space Arrangement Service of Penajam Paser Utara Regency

**Tabel 8.1.6 Panjang Jalan Menurut Status Jalan dirinci per Kecamatan di Kabupaten Penajam Paser Utara (Km), 2022**  
**Length of Road Regency by Type of Road Owner, by Subdistrict in Penajam Paser Utara Regency (Km), 2022**

Kecamatan Subdistrict	Status Jalan Roads Status			Jumlah Total
	Kabupaten Regency	Provinsi Province	Nasional National	
	(2)	(3)	(4)	
(1)	(2)	(3)	(4)	(5)
1. Babulu	399,69	-	21,5	421,19
2. Waru	119,96	-	15,5	135,46
3. Penajam	523,62	37,0	21,5	582,12
4. Sepaku	200,53	52,0	0,0	252,53
<b>Penajam Paser Utara</b>	<b>1 243,80</b>	<b>89,00</b>	<b>58,50</b>	<b>1 391,30</b>

Sumber : Dinas Pekerjaan Umum dan Penataan Ruang Kabupaten Penajam Paser Utara

Source : Public Work and Space Arrangement Service of Penajam Paser Utara Regency

**Tabel 8.1.7 Panjang Jalan Kabupaten Menurut Kondisi Jalan dirinci per Kecamatan di Kabupaten Penajam Paser Utara (Km), 2022**  
***Length of Road Regency by Type of Road Owner, by Subdistrict in Penajam Paser Utara Regency (Km), 2022***

Kecamatan <i>Subdistrict</i>	Kondisi Jalan <i>Roads Condition</i>				Jumlah <i>Total</i>
	Baik <i>Good</i>	Sedang <i>Moderate</i>	Rusak Ringan <i>Damaged</i>	Rusak Berat <i>Heavily Damaged</i>	
(1)	(2)	(3)	(4)	(5)	(6)
1. Babulu	62,85	74,71	22,3	239,87	399,69
2. Waru	21,87	25,49	5,9	66,68	119,96
3. Penajam	169,81	26,88	67,1	259,83	523,62
4. Sepaku	74,21	22,52	7,8	95,97	200,52
<b>Penajam Paser Utara</b>	<b>328,74</b>	<b>149,6</b>	<b>103,1</b>	<b>662,35</b>	<b>1243,79</b>

Sumber : Dinas Pekerjaan Umum dan Penataan Ruang Kabupaten Penajam Paser Utara

Source : *Public Work and Space Arrangement Service of Penajam Paser Utara Regency*

**Tabel 8.1.8 Jumlah dan Panjangnya Jembatan Menurut Status Jembatan di Kabupaten Penajam Paser Utara (m), 2022**  
**Number and Length Of Bridges By Bridges Owner in Penajam Paser Utara Regency (m), 2022**

<b>Nama Jembatan</b> <i>Bridge Name</i>	<b>Banyaknya (Buah)</b> <i>Number</i>	<b>Panjangnya (m)</b> <i>Length (meters)</i>
(1)	(2)	(3)
I. Jembatan Jalan Nasional <i>State Bridge</i>	6,0	280,00
II. Jembatan Jalan Propinsi <i>Provincial Bridge</i>	11,0	355,20
III. Jembatan Jalan Kabupaten <i>Regency Bridge</i>	43,0	723,00
<b>Penajam Paser Utara</b>	<b>60,0</b>	<b>1 358,20</b>

Sumber : Dinas Pekerjaan Umum dan Penataan Ruang Kabupaten Penajam Paser Utara

Source : Public Work and Space Arrangement Service of Penajam Paser Utara Regency



**Tabel 8.1.9 Panjang Saluran Irigasi dirinci per Kecamatan di Kabupaten Penajam Paser Utara (m), 2022**  
***Length of Road Regency by Type of Road Owner, by Subdistrict of Penajam Paser Utara Regency (m), 2022***

Kecamatan <i>Subdistrict</i>	Panjang Saluran pembawa (m)			
	<i>Roads Status</i>			
	Saluran Utama <i>Main Channel</i>	Primer <i>Primary</i>	Sekunder <i>Secondary</i>	Tersier <i>Tertiary</i>
(1)	(2)	(3)	(4)	(5)
1. Babulu	-	2 900,00	45 743,00	46 122,00
2. Waru	-	10 000,00	30 326,00	13 562,50
3. Penajam	-	-	-	-
4. Sepaku	-	1 000,00	4 750,00	1 050,00
<b>Penajam Paser Utara</b>	<b>-</b>	<b>13 900,00</b>	<b>80 819,00</b>	<b>60 734,50</b>

Sumber : Dinas Pekerjaan Umum dan Penataan Ruang Kabupaten Penajam Paser Utara

Source : *Public Work and Space Arrangement Service of Penajam Paser Utara Regency*

**Tabel** 8.1.10 **Jarak dari Ibukota Kabupaten Ke Ibukota Kecamatan di Kabupaten Penajam Paser Utara, 2022**  
**The Distance from District Capital to Subdistrict Capital in Penajam Paser Utara Regency, 2022**

Ibu Kota Kabupaten ke Ibukota Kecamatan <i>Regency Capital to Subdistrict Capital</i>	Jarak <i>Distance (Km)</i>	Jenis Sarana yang Dilalui <i>Type of Facilities</i>
(1)	(2)	(3)
1. Penajam - Penajam	-	Darat
2. Penajam - Waru	25	Darat
3. Penajam - Babulu	48	Darat
4. Penajam - Sepaku	84	Darat

Sumber : Dinas Perhubungan Kabupaten Penajam Paser Utara  
 Source : *Transportation Service Of Penajam Paser Utara Regency*

**Tabel 8.1.11** **Jarak Dari Desa Ke Ibukota Kecamatan Babulu di Kabupaten Penajam Paser Utara, 2022**  
***The Distance from Village to Babulu Subdistrict Capital in Penajam Paser Utara Regency, 2022***

<b>Ibu Kota Kabupaten ke Ibukota Kecamatan</b> <b><i>Regency Capital to Subdistrict Capital</i></b>	<b>Jarak</b> <b><i>Distance (Km)</i></b>	<b>Jenis Sarana</b> <b>yang Dilalui</b> <b><i>Road to be traveled</i></b>
(1)	(2)	(3)
1. Babulu Darat - Babulu Darat	-	Darat
2. Babulu Darat - Labangka	11	Darat
3. Babulu Darat - Babulu Laut	6	Darat
4. Babulu Darat - Gunung Intan	1	Darat
5. Babulu Darat - Gunung Makmur	7	Darat
6. Babulu Darat - Sebakung Jaya	4	Darat
7. Babulu Darat - Rawa Mulia	6	Darat
8. Babulu Darat - Sri Raharja	3	Darat
9. Babulu Darat - Sumber Sari	7	Darat
10. Babulu Darat - Rintik	5	Darat
11. Babulu Darat - Gunung Mulia	3	Darat
12. Babulu Darat - Labangka Barat	2	Darat

Sumber : Dinas Perhubungan Kabupaten Penajam Paser Utara

Source : *Transportation Service Of Penajam Paser Utara Regency*

**Tabel 8.1.12** **Jarak Dari Desa Ke Ibukota Kecamatan Waru di Kabupaten Penajam Paser Utara, 2022**  
**The Distance from Village to Waru Subdistrict Capital in Penajam Paser Utara Regency, 2022**

Ibu Kota Kabupaten ke Ibukota Kecamatan <i>Regency Capital to Subdistrict Capital</i>	Jarak <i>Distance (Km)</i>	Jenis Sarana yang Dilalui <i>Road to be traveled</i>
(1)	(2)	(3)
1. Waru - Waru	-	Darat
2. Waru - Sesulu	3	Darat
3. Waru - Api-Api	6	Darat
4. Waru – Bangun Mulya	2	Darat

Sumber : Dinas Perhubungan Kabupaten Penajam Paser Utara  
 Source : *Transportation Service Of Penajam Paser Utara Regency*

**Tabel 8.1.13** **Jarak Dari Desa Ke Ibukota Kecamatan Penajam di Kabupaten Penajam Paser Utara, 2022**  
***The Distance from Village to Penajam Subdistrict Capital in Penajam Paser Utara Regency, 2022***

<b>Ibu Kota Kecamatan Penajam ke Desa Penajam Subdistrict Capital to Village</b>	<b>Jarak Distance (Km)</b>	<b>Jenis Sarana yang Dilalui Road to be traveled</b>
(1)	(2)	(3)
1. Penajam - Penajam	-	Darat
2. Penajam - Tanjung Tengah	27	Darat
3. Penajam - Saloloang	25	Darat
4. Penajam - Petung	18	Darat
5. Penajam - Giri Mukti	16	Darat
6. Penajam - Lawe-Lawe	13	Darat
7. Penajam - Pejala	25	Darat
8. Penajam - Kampung Baru	27	Darat
9. Penajam - Sesumpu	25	Darat
10. Penajam - Sungai Parit	10	Darat
11. Penajam - Nipah-Nipah	8	Darat
12. Penajam - Nenang	5	Darat

Sumber : Dinas Perhubungan Kabupaten Penajam Paser Utara

Source : *Transportation Service Of Penajam Paser Utara Regency*

Lanjutan Tabel/*Continued Table 8.1.13*

Ibu Kota Kecamatan Penajam ke Desa <i>Penajam Subdistrict Capital to Village</i>	Jarak <i>Distance (Km)</i>	Jenis Sarana yang Dilalui <i>Road to be traveled</i>
(1)	(2)	(3)
13. Penajam - Gunung Seteleng	1	Darat
14. Penajam - Buluminung	36	Darat
15. Penajam - Sotek	42	Darat
16. Penajam - Sepan	45	Darat
17. Penajam - Riko	48	Darat
18. Penajam - Pantai Lango	63	Darat
19. Penajam - Gersik	63	Darat
20. Penajam - Jenebora	60	Darat
21. Penajam - Bukit Subur	55	Darat
22. Penajam - Sidorejo	20	Darat
23. Penajam - Giri Purwa	19	Darat

Sumber : Dinas Perhubungan Kabupaten Penajam Paser Utara

Source : *Transportation Service Of Penajam Paser Utara Regency*

**Tabel** 8.1.14 **Jarak Dari Desa Ke Ibukota Kecamatan Sepaku di Kabupaten Penajam Paser Utara, 2022**  
**The Distance from Village to Sepaku Subdistrict Capital in Penajam Paser Utara Regency, 2022**

<b>Ibu Kota Kecamatan Penajam ke Desa Penajam Subdistrict Capital to Village</b>	<b>Jarak Distance (Km)</b>	<b>Jenis Sarana yang Dilalui Road to be traveled</b>
(1)	(2)	(3)
1. Tengin Baru - Tengin Baru	-	Darat
2. Tengin Baru - Maridan	32	Darat
3. Tengin Baru - Mentawir	22	Darat
4. Tengin Baru - Pemaluan	22	Darat
5. Tengin Baru - Bumi Harapan	11	Darat
6. Tengin Baru - Wonosari	15	Darat
7. Tengin Baru - Semoi Dua	9	Darat
8. Tengin Baru - Argo Mulyo	6	Darat
9. Tengin Baru - Suko Mulyo	7	Darat
10. Tengin Baru - Sukaraja	3	Darat
11. Tengin Baru - Sepaku	9	Darat
12. Tengin Baru - Karang Jinawi	12	Darat
13. Tengin Baru - Bukit Raya	9	Darat
14. Tengin Baru - Telemow	28	Darat
15. Tengin Baru - Binuang	25	Darat

Sumber : Dinas Perhubungan Kabupaten Penajam Paser Utara

Source : Transportation Service Of Penajam Paser Utara Regency

**Tabel 8.1.15** Banyaknya Kendaraan Bermotor Angkutan Umum di Kabupaten Penajam Paser Utara, 2022  
**Table** *Number of Public Motorized Vehicles in Penajam Paser Utara Regency, 2022*

<b>Kecamatan</b> <b>Subdistrict</b>	<b>Bus</b> <b>Buses</b>	<b>Mobil Penumpang</b> <b>Umum</b> <b>Public Passenger Cars</b>	<b>Mobil Barang</b> <b>Cargo Vehicles</b>
(1)	(2)	(3)	(4)
1. Babulu	-	6	-
2. Waru	-	52	-
3. Penajam	1	31	-
4. Sepaku	-	4	-
<b>Penajam Paser Utara</b>	<b>1</b>	<b>93</b>	<b>-</b>

Sumber : Dinas Perhubungan Kabupaten Penajam Paser Utara

Source : Transportation Service Of Penajam Paser Utara Regency



**Tabel 8.1.16** Banyaknya Kendaraan Penumpang Umum yang Berangkat dan Tiba Melalui Terminal Penajam di Kabupaten Penajam Paser Utara, 2022  
*Number of Arrival and Departure of Public Motorized Vehicles in Penajam Paser Utara Regency, 2022*

Bulan Month	Kendaraan Vehicles		Penumpang Passengers	
	Berangkat Departure	Tiba Arrival	Berangkat Departure	Tiba Arrival
(1)	(2)	(3)	(4)	(5)
1. Januari	579	587	2 776	2 358
2. Februari	713	562	3 070	2 392
3. Maret	526	473	3 050	3 140
4. April	475	649	3 501	4 080
5. Mei	1305	1215	5 698	4 843
6. Juni	393	609	3 813	4 267
7. Juli	400	443	3 599	4 404
8. Agustus	382	590	3 860	4 682
9. September	417	598	3 992	4 862
10. Oktober	416	610	4 004	4 746
11. November	381	603	4 243	4 835
12. Desember	358	609	4 034	3 782
<b>Jumlah</b>	<b>6345</b>	<b>7548</b>	<b>45 640</b>	<b>48 391</b>

Sumber : Dinas Perhubungan Kabupaten Penajam Paser Utara

Source : *Transportation Service Of Penajam Paser Utara Regency*

**Tabel** 8.1.17 **Banyaknya Speed Boat dan Kapal Kelotok di Dermaga Penajam, Kabupaten Penajam Paser Utara, 2022**  
**Table** **Number of Speed Boats and Klotok Ships in Penajam Port in Penajam Paser Utara Regency, 2022**

Bulan Month	Speed Boat		Klotok	
	Speed Boat		Ships	
	Berangkat Departure	Tiba Arrival	Berangkat Departure	Tiba Arrival
(1)	(2)	(3)	(4)	(5)
1. Januari	856	5 690	580	480
2. Februari	921	813	431	421
3. Maret	1 417	935	583	571
4. April	1 330	1 275	603	525
5. Mei	1 940	1 660	1328	1256
6. Juni	1 464	1 406	981	781
7. Juli	1 304	1 160	1075	976
8. Agustus	1 438	1 376	847	747
9. September	1 283	1 141	904	879
10. Oktober	1 306	1 164	1028	923
11. November	1 397	1 254	941	838
12. Desember	2 501	2 371	1336	1178
<b>Jumlah</b>	<b>17 157</b>	<b>20 245</b>	<b>10 637</b>	<b>9 575</b>

Sumber : Dinas Perhubungan Kabupaten Penajam Paser Utara

Source : *Transportation Service Of Penajam Paser Utara Regency*

Lanjutan Tabel / *Continued Table 8.1.17*

Bulan Month	Penumpang			
	Speed Boat		Klotok	
	Speed Boat		Ships	
	Berangkat	Tiba	Berangkat	Tiba
	<i>Departure</i>	<i>Arrival</i>	<i>Departure</i>	<i>Arrival</i>
(1)	(2)	(3)	(4)	(5)
1. Januari	5 992	5 690	11 600	9 600
2. Februari	6 453	6 550	8 620	8 420
3. Maret	9 920	8 922	11 660	11 420
4. April	9 315	8 715	12 060	10 500
5. Mei	13 580	11 622	26 560	25 120
6. Juni	10 245	9 845	19 600	15 620
7. Juli	9 125	8 120	21 500	19 520
8. Agustus	10 063	9 630	16 940	14 940
9. September	8 985	7 985	18 060	17 580
10. Oktober	9 146	8 147	20 560	18 640
11. November	9 777	8 777	18 820	16 772
12. Desember	17 508	16 598	26 729	23 560
<b>Jumlah</b>	<b>133 550</b>	<b>262 578</b>	<b>212 709</b>	<b>13 123</b>

Sumber : Dinas Perhubungan Kabupaten Penajam Paser Utara

Source : *Transportation Service Of Penajam Paser Utara Regency*

Lanjutan Tabel/*Continued Table 8.1.17*

Bulan <i>Month</i>	Total Penumpang <i>Passenger</i>	
	Berangkat <i>Departure</i>	Tiba <i>Arrival</i>
(1)	(2)	(3)
1. Januari	17 592	15 290
2. Februari	15 073	14 970
3. Maret	21 580	20 342
4. April	21 375	19 215
5. Mei	40 140	36 742
6. Juni	29 845	25 465
7. Juli	30 625	27 640
8. Agustus	27 003	24 570
9. September	27 045	25 565
10. Oktober	29 706	26 787
11. November	28 597	25 549
12. Desember	44 237	40 158
<b>Jumlah</b>	<b>332 818</b>	<b>302 293</b>

Sumber : Dinas Perhubungan Kabupaten Penajam Paser Utara

Source : *Transportation Service Of Penajam Paser Utara Regency*

**Tabel 8.1.18** Banyaknya Kapal Ferry, Kendaraan dan Penumpang di Dermaga LLASDP Dirinci Per Bulan di Kabupaten Penajam Paser Utara, 2022  
*Number of Ships, Cars and Passenger in LLASDP Berth Detailed per Month in Penajam Paser Utara Regency, 2022*

Bulan <i>Month</i>	Kapal <i>Ships</i>		Penumpang <i>Passengers</i>	
	Berangkat <i>Departure</i>	Tiba <i>Arrival</i>	Berangkat <i>Departure</i>	Tiba <i>Arrival</i>
(1)	(2)	(3)	(4)	(5)
1. Januari	2 854	2 878	2 079	5 699
2. Februari	2 652	2 643	1 581	3 821
3. Maret	2 805	2 938	1 730	5 084
4. April	2 700	2 697	1 374	4 766
5. Mei	2 812	2 686	5 760	6 396
6. Juni	2 586	2 815	1 636	4 539
7. Juli	2 696	2 560	2 251	2 820
8. Agustus	2 642	2 610	1 181	3 917
9. September	2 825	2 353	1 028	5 454
10. Oktober	2 696	2 457	1 530	7 497
11. November	2 651	2 355	998	6 856
12. Desember	2 902	2 439	2 028	8 888
<b>Jumlah 2022</b>	<b>32 821</b>	<b>31 431</b>	<b>23 176</b>	<b>65 737</b>
<b>2021</b>	<b>31 443</b>		<b>21 858</b>	
<b>2020</b>	<b>28 324</b>	<b>27 081</b>	<b>38 864</b>	<b>53 701</b>
<b>2019</b>	<b>30 740</b>	<b>30 764</b>	<b>69 416</b>	<b>89 324</b>

Sumber : BPTD Wil XVII Kaltimtura untuk Kolom tiba dan PT. ASDP Penajam Kolom berangkat

Source : BPTD Area XVII Kaltimtura and ASDP Office Balikpapan

**Tabel 8.1.8** Jumlah dan Panjangnya Jembatan Menurut Status Jembatan di Kabupaten Penajam Paser Utara (m), 2022  
**Number and Length Of Bridges By Bridges Owner in Penajam Paser Utara Regency (m), 2022**

<b>Nama Jembatan</b> <i>Bridge Name</i>	<b>Banyaknya (Buah)</b> <i>Number</i>	<b>Panjangnya (m)</b> <i>Length (meters)</i>
(1)	(2)	(3)
I. Jembatan Jalan Nasional <i>State Bridge</i>	6,0	280,00
II. Jembatan Jalan Propinsi <i>Provincial Bridge</i>	11,0	355,20
III. Jembatan Jalan Kabupaten <i>Regency Bridge</i>	43,0	723,00
<b>Penajam Paser Utara</b>	<b>60,0</b>	<b>1 358,20</b>

Sumber : Dinas Pekerjaan Umum dan Penataan Ruang Kabupaten Penajam Paser Utara

Source : Public Work and Space Arrangement Service of Penajam Paser Utara Regency

**Tabel 8.1.19** Jumlah Kendaraan Bermotor Menurut Kecamatan dan Jenis Kendaraan di Kabupaten Penajam Paser Utara (unit), 2022  
**Number of Registered Motor Vehicles by Subdistrict and Type of Vehicles in Penajam Paser Utara Regency (units), 2022**

Kecamatan Sub District	Truk Trucks	Bus Bus	Mobil Penumpang Passenger Cars	Sepeda Motor Motor cycles	Jumlah Total
(1)	(2)	(3)	(4)	(5)	(6)
1. Babulu	159	-	902	5 570	6 631
2. Waru	213	-	672	4 253	5 138
3. Penajam	570	14	6 160	24 740	31 484
4. Sepaku	193	-	904	5 667	6 764
<b>Penajam Paser Utara 2022</b>	<b>1 135</b>	<b>14</b>	<b>8 638</b>	<b>40 230</b>	<b>50 017</b>
<b>2021</b>	<b>912</b>	<b>2</b>	<b>5 849</b>	<b>34 549</b>	<b>41 312</b>

**Tabel** 8.1.20 **Jumlah Kendaraan Bermotor Menurut Kepemilikan dan Jenis Kendaraan di Kabupaten Penajam Paser Utara (unit), 2022**  
**Number of Registered Motor Vehicles by Ownership and Type of Vehicles in Penajam Paser Utara Regency (units), 2022**

Kecamatan <i>Subdistrict</i>	Tidak Umum		Umum		Jumlah <i>Total</i>
	Negara	Swasta	Negara	Swasta	
	<i>State</i>	<i>Private</i>	<i>State</i>	<i>Private</i>	
(1)	(2)	(3)	(4)	(5)	(6)
<b>1. Mobil Penumpang / Passenger Cars</b>					
Sedan / Saloon		32	-	-	32
Jeep / Jeep	25	267	-	-	292
Station Wagon	-	-	-	-	-
Mini Cab	240	3 747	-	-	3 987
Ambulance	57	2	-	-	59
<b>2. Mobil Barang / Cargo Vehicles</b>					
Truk / Kontainer	48	996	-	-	1 104
Double Cabin	-	-	-	-	-
Barang	-	-	-	-	-
Trailer	-	-	-	-	-
Truk Tangki	-	-	-	-	-

Sumber : Polres Penajam Paser Utara

Source : Resort Police Office of Penajam Paser Utara Regency



Lanjutan Tabel/*Continued Table 8.1.20*

Kecamatan <i>Subdistrict</i>	Tidak Umum		Umum		Jumlah <i>Total</i>
	Negara	Swasta	Negara	Swasta	
	<i>State</i>	<i>Private</i>	<i>State</i>	<i>Private</i>	
(1)	(2)	(3)	(4)	(5)	(6)
Pemadam Api	12	-	-	-	12
Traktor	-	-	-	-	-
Pick Up	87	2 084	-	3	2 147
Lain lain	-	-	-	-	-
<b>3. Bis / Busses</b>					
Bus Biasa / Bus	-	9	-	5	14
Mini / Microbus	8	48	-	35	91
<b>4. Sepeda Motor / Motorcycles</b>					
<i>Scooter</i>	-	-	-	-	-
Sepeda Motor Solo	-	-	-	-	-
Trail	-	-	-	-	-
SP. Motor R3	1 073	36 226	-	-	37 299

Sumber : Polres Penajam Paser Utara

Source : Resort Police Office of Penajam Paser Utara Agency

**Tabel** 8.1.21 **Realisasi Penerimaan BBNKB/PKB UPT PPRD Penajam Dirinci Per Bulan 2022 (Rp)**  
**Actual Reception BBNKB/PKB UPT Penajam Detailed Per Month 2022 (Rp)**

Bulan Month	BBNKB		PKB	
	Pokok Principal	Denda Fine	Pokok Principal	Denda Fine
	(1)	(2)	(3)	(4)
1. Januari	2 443 136 000	969 300	2 915 018 409	94 305 716
2. Februari	2 375 255 500	1 138 200	2 367 452 749	100 263 918
3. Maret	3 973 152 500	636 000	3 195 009 787	115 264 861
4. April	2 513 070 100	1022200	2 468 255 512	102 649 436
5. Mei	2 460 256 600	860 200	2 169 395 366	97 757 784
6. Juni	3 019 376 500	134 800	2 884 774 816	133 850 434
7. Juli	3 293 813 500	134 800	2 927 669 565	124233636
8. Agustus	2 505 408 500	-	3 342 221 495	80 400 763
9. September	2 891 205 000	955 000	3 509 975 739	-
10. Oktober	2 662 735 000	213400	4 404 465 832	-
11. November	3 319 720 000	114300	2 922 592 381	-
12. Desember	3 870 502 500	-	4 027 476 954	-
<b>Jumlah 2022</b>	<b>35 327 631 700</b>	<b>6 178 200</b>	<b>37 134 308 605</b>	<b>848 726 548</b>

Sumber : SAMSAT Kabupaten Penajam Paser Utara

Source : One-stop Administration Services Office of Penajam Paser Utara Regency

**Tabel** 8.1.22 **Banyaknya Kendaraan Bermotor Yang Membayar BBNKB**  
**Table** 8.1.22 **Dirinci Per Bulan, 2022**  
**Number of Vehicles Motorized Which Pay Taxes by Month, 2022**

<b>Bulan</b> <i>Month</i>	<b>Roda 4</b> <i>Car</i>	<b>Roda 2</b> <i>Motorcycle</i>	<b>Jumlah</b> <i>Total</i>
(1)	(2)	(3)	(4)
1. Januari	77	398	475
2. Februari	169	603	772
3. Maret	199	846	1 045
4. April	75	518	593
5. Mei	79	459	538
6. Juni	78	523	601
7. Juli	106	386	492
8. Agustus	78	342	420
9. September	76	415	491
10. Oktober	76	404	480
11. November	87	446	533
12. Desember	104	537	641
<b>2022</b>	<b>1 204</b>	<b>5 877</b>	<b>7 081</b>

Sumber : SAMSAT Kabupaten Penajam Paser Utara

Source : One-stop Administration Services Office of Penajam Paser Utara Regency

**Tabel** 8.1.23 **Banyaknya Kendaraan Bermotor Yang Membayar PKB Dirinci Per Bulan, 2022**  
**Table** *Number of Vehicles Motorized Which Pay Taxes by Month, 2022*

<b>Bulan</b> <i>Month</i>	<b>Roda 4</b> <i>Car</i>	<b>Roda 2</b> <i>Motorcycle</i>	<b>Jumlah</b> <i>Total</i>
(1)	(2)	(3)	(4)
1. Januari	756	3 038	3 794
2. Februari	608	2 309	2 917
3. Maret	772	3 244	4 016
4. April	581	2 631	3 212
5. Mei	534	2 614	3 148
6. Juni	663	3 295	3 958
7. Juli	734	3 073	3 807
8. Agustus	774	3 682	4 456
9. September	791	3 559	4 350
10. Oktober	990	3 641	4 631
11. November	1046	3 167	4 213
12. Desember	1540	5 977	7 517
<b>2022</b>	<b>9 789</b>	<b>40 230</b>	<b>50 019</b>

Sumber : SAMSAT Kabupaten Penajam Paser Utara

Source : *One-stop Administration Services Office of Penajam Paser Utara Regency*

## 8.2 KOMUNIKASI / COMMUNICATION

**Tabel** 8.2.1 **Jumlah Kantor Pos Pembantu Menurut Kecamatan di Kabupaten Penajam Paser Utara, 2018 - 2022**  
**Table** **Number of Post Offices Subsidiaries by Subdistrict in Penajam Paser Utara Regency, 2018 - 2022**

Kecamatan Subdistrict	2018	2019	2020	2021	2022
(1)	(2)	(3)	(4)	(5)	(6)
1. Babulu	-	-	-	-	-
2. Waru	1	1	1	1	1
3. Penajam	1	1	1	1	1
4. Sepaku	2	2	2	2	2
<b>Penajam Paser Utara</b>	<b>4</b>	<b>4</b>	<b>4</b>	<b>4</b>	<b>4</b>

Sumber : PT Pos Indonesia, Balikpapan

Source : PT. Pos Indonesia, Balikpapan

**Tabel 8.2.2** Banyaknya Pelayanan Jasa Wesel Melalui Kantor Pos / Pos Pembantu di Kabupaten Penajam Paser Utara (Rp.), 2022  
**Table** **Number of Wesel Services at General Post Office / Auxiliary Post Office in Penajam Paser Utara Regency (Rp.), 2022**

Kantor Unit Office Unit	Wesel Pos Money Order			
	Terima Acceptance		Bayar Pay Send	
	Jumlah Transaksi Number of Transaction	Nominal (Rp) Nominal (Rp)	Jumlah Transaksi Number of Transaction	Nominal (Rp) Nominal (Rp)
	(1)	(2)	(3)	(4)
1. Waru	1 337	2 553 364 707	176	389 701 232
2. Penajam	905	998 234 110	317	390 123 554
3. Sepaku	263	335 128 000	101	376 487 000
4. Kenangan	113	194 000 000	64	80 500 000
<b>Penajam Paser Utara</b>	<b>2 618</b>	<b>4 080 726 817</b>	<b>658</b>	<b>1 236 811 786</b>

Sumber : PT Pos Indonesia, Balikpapan

Source : PT. Pos Indonesia, Balikpapan

**Tabel 8.2.3** Banyaknya Pelayanan Jasa Tabungan Melalui Kantor Pos / Pos Pembantu di Kabupaten Penajam Paser Utara (Rp.), 2022  
**Number of Savings Services at General Post Office / Auxiliary Post Office in Penajam Paser Utara Regency (Rp.), 2022**

Kantor Unit Office Unit	Tabungan		Pembayaran
	Savings		Pensiun
	Tabungan (Rp)	Penarikan (Rp)	Pension
	Savings	Withdrawal	Payment
(1)	(2)	(3)	(4)
1. Waru	991 250 000	587 323 000	1 002 545 200
2. Penajam	2 845 119 000	1 132 550 000	3 446 570 000
3. Sepaku	48 000 000	70 300 000	600 125 500
4. Kenangan	462 420 000	418 220 000	0
<b>Penajam Paser Utara</b>	<b>4 346 789 000</b>	<b>2 208 393 000</b>	<b>5 049 240 700</b>

Sumber : PT Pos Indonesia, Balikpapan

Source : PT. Pos Indonesia, Balikpapan

**Tabel 8.2.4** Banyaknya Surat Pos Dan Paket Pos Pada Kantor Pos / Kantor Pos Pembantu di Kabupaten Penajam Paser Utara (Rp.), 2022  
**Number of Post Letters and Post Parcel of Post Office / Auxiliary Post Office in Penajam Paser Utara Regency (Rp.), 2022**

Kantor Unit Office Unit	Tercatat Registered		Dinas / Biasa Official / Ordinary	
	Diposkan Mailed	Diserahkan Received	Diposkan Mailed	Diserahkan Received
	(2)	(3)	(4)	(5)
1. Waru	2 875	20 150	14	125
2. Penajam	2 640	3 192	1 147	566
3. Sepaku	946	3 008	20	70
4. Kenangan	298	2 150	0	632
<b>Penajam Paser Utara</b>	<b>6 759</b>	<b>28 500</b>	<b>1 181</b>	<b>1 393</b>

Sumber : PT Pos Indonesia, Balikpapan

Source : PT. Pos Indonesia, Balikpapan



**Tabel 8.2.5** Banyaknya Tower Telekomunikasi Menurut Kecamatan di Kabupaten Penajam Paser Utara (unit), 2022  
**Table** *Number of BTS by Subdistrict in Penajam Paser Utara Regency (unit), 2022*

Kecamatan Subdistrict	Tahun/ Years					
	2017	2018	2019	2020	2021	2022
(1)	(2)	(3)	(4)	(5)	(6)	(7)
1. Babulu	15	19	22	20	25	25
2. Waru	n/a	n/a	15	15	16	16
3. Penajam	66	67	69	68	70	70
4. Sepaku	29	29	29	29	33	33
<b>Penajam Paser Utara</b>	<b>225</b>	<b>115</b>	<b>135</b>	<b>132</b>	<b>144</b>	<b>144</b>

Sumber : Dinas Komunikasi dan Informatika Kabupaten Penajam Paser Utara

Source : *Communication and Information Office of Penajam Paser Utara Regency*

**Tabel 8.2.6** Banyaknya Tower Telekomunikasi Menurut Pengelola Tower di Kabupaten Penajam Paser Utara (unit), 2022  
**Number of BTS by Operator in Penajam Paser Utara Regency (unit), 2022**

Kecamatan Subdistrict	Pengelola Tower BTS Owner			Jumlah Total
	BUMN	Swasta	Perseorangan	
(1)	(2)	(3)	(4)	(5)
1. Babulu	11	14	-	25
2. Waru	7	9	-	16
3. Penajam	33	37	-	70
4. Sepaku	20	13	-	33
<b>Penajam Paser Utara</b>	<b>71</b>	<b>73</b>	<b>-</b>	<b>144</b>

Sumber : Dinas Komunikasi dan Informatika Kabupaten Penajam Paser Utara

Source : Communication and Information Office of Penajam Paser Utara Regency

**Tabel 8.2.7** Jumlah Kelompok Informasi Masyarakat Menurut Kecamatan di Kabupaten Penajam Paser Utara (unit), 2022

Kecamatan Subdistrict	Tahun/ Years					
	2017	2018	2019	2020	2021	2022
(1)	(2)	(3)	(4)	(5)	(6)	(7)
1. Babulu	-	9	10	11	11	11
2. Waru	-	2	3	4	4	4
3. Penajam	-	3	6	7	7	7
4. Sepaku	-	1	3	5	5	5
<b>Penajam Paser Utara</b>	<b>-</b>	<b>15</b>	<b>22</b>	<b>27</b>	<b>27</b>	<b>27</b>

Sumber : Dinas Komunikasi dan Informatika Kabupaten Penajam Paser Utara

Source : Communication and Information Office of Penajam Paser Utara Regency

**Tabel 8.2.8** Banyaknya Pengunjung Bulanan Perpustakaan di Kabupaten Penajam Paser Utara, 2022  
**Number of The Monthly Visitors of Penajam Paser Utara Regional Library, 2022**

Bulan <i>Month</i>	Pengunjung <i>Visitors</i>			Jumlah <i>Total</i>
	Pelajar	Umum	Keliling	
	<i>Student</i>	<i>Non Student</i>	<i>Mobile</i>	
(1)	(2)	(3)	(4)	(5)
1. Januari	19	31	-	50
2. Februari	6	14	-	20
3. Maret	35	14	-	49
4. April	29	24	-	53
5. Mei	29	20	-	49
6. Juni	61	42	233	336
7. Juli	100	51	-	151
8. Agustus	459	26	1 074	1 559
9. September	568	14	416	998
10. Oktober	265	70	307	642
11. November	423	44	302	769
12. Desember	111	31	-	142
<b>Jumlah</b>	<b>2 105</b>	<b>381</b>	<b>2 332</b>	<b>4 818</b>

Sumber : Dinas Perpustakaan dan Arsip Kabupaten Penajam Paser Utara

Source : Regional Office Library of Penajam Paser Utara Regency

**Tabel 8.2.9** Jumlah Anggota Perpustakaan Kabupaten Penajam Paser Utara menurut Kategori dan Jenis Kelamin Tahun, 2022  
**Number of The Members of Penajam Paser Utara Regional Library by Category and Sex, 2022**

Kategori <i>Category</i>	Jenis Kelamin <i>Sex</i>		Jumlah <i>Total</i>
	Laki Laki <i>Male</i>	Perempuan <i>Female</i>	
	(1)	(2)	(3)
1. Umum <i>Non Student</i>	47	143	190
2. Karyawan <i>Employee</i>	98	174	272
3. Mahasiswa <i>College Student</i>	9	40	49
4. SMA <i>High School Students</i>	10	42	52
5. SMP <i>Junior High School Student</i>	10	61	71
6. SD <i>Elementary School</i>	112	129	241
<b>Semua Kategori</b>	<b>286</b>	<b>875</b>	<b>875</b>

Sumber : Dinas Perpustakaan dan Arsip Kabupaten Penajam Paser Utara

Source : Regional Office Library of Penajam Paser Utara Regency



**BAB**  
CHAPTER  
**9**

**PERBANKAN, INVESTASI,  
KOPERASI & HARGA-HARGA**

*BANKING, INVESTMENT,  
COOPERATIVE & PRICE*

**Banyaknya Peminjam dan Nilai Pinjaman (Miliar Rupiah)  
pada Bank, 2022**

*Number of Debtor and Debt Value at Bank, 2022*

<b>Kredit Modal Kerja</b> Working Capital Loan	<b>9.576</b> Peminjam	<b>557,7</b> MILIAR Rupiah
<b>Kredit Investasi</b> Investment Loan	<b>1.472</b> Peminjam	<b>253,4</b> MILIAR Rupiah
<b>Kredit Konsumsi</b> Consumer Loan	<b>26.816</b> Peminjam	<b>646</b> MILIAR Rupiah

Sumber : Bank Indonesia Balikpapan  
Source : Indonesian Bank Balikpapan





**PENJELASAN TEKNIS**

1. Realisasi Penerimaan dan Pengeluaran Pemerintah Kabupaten adalah realisasi/perhitungan APBD Provinsi pada tiap tahun anggaran.
2. Pendapatan Asli Daerah (PAD) adalah pendapatan yang diperoleh daerah yang dipungut berdasarkan peraturan daerah sesuai dengan peraturan perundang-undangan, guna keperluan daerah yang bersangkutan dalam membiayai kegiatannya.
3. Dana Perimbangan adalah dana yang bersumber dari pendapatan APBN yang dialokasikan kepada Daerah untuk mendanai kebutuhan daerah dalam rangka pelaksanaan desentralisasi.
4. Lain-lain Pendapatan yang Sah adalah pendapatan lainnya dari pemerintah pusat dan atau dari instansi pusat, serta dari daerah lainnya.
5. Data statistik perbankan bersumber dari Bank Indonesia dan Otoritas Jasa Keuangan.
6. Kantor bank terdiri dari kantor cabang (KC), kantor cabang pembantu (KCP), dan kantor di bawah KCP.

**TECHNICAL NOTES**

1. *Actual revenue and expenditure of Regency Government is the realization/ Regency budget calculations for every fiscal year.*
2. *Original Local Government Revenue is revenue that withheld based on local regulations in accordance with the legislation, for the purposes of financing their activities.*
3. *Balanced Budget is the fund coming from the state budget that allocated to regions to fund their needs in the context of decentralization.*
4. *Other Legal Revenue is other income that coming from the central government and or from the central agencies, as well as from other local government.*
5. *Banking statistics are obtained from the Bank Indonesia and Financial Services Authority.*
6. *Bank offices consist of branch office (KC), sub branch office (KCP), offices under KCP.*

7. Uang kartal terdiri atas uang kertas dan uang logam yang berlaku, tidak termasuk uang kas pada Kantor Perbendaharaan dan Kas Negara (KPKN) dan bank umum.
  8. Uang giral terdiri atas rekening giro, kiriman uang, simpanan berjangka, dan tabungan dalam rupiah yang sudah jatuh waktu, yang seluruhnya merupakan simpanan penduduk dalam rupiah pada sistem moneter.
  9. Uang kuasi terdiri atas simpanan berjangka dan tabungan penduduk pada bank umum, baik dalam rupiah maupun valuta asing.
  10. Data statistik penanaman modal yang disetujui pemerintah terdiri dari Penanaman Modal Asing (PMA) dan Penanaman Modal Dalam Negeri (PMDN), bersumber dari Dinas Penanaman Modal dan Pelayanan Terpadu Satu Pintu. Data mengenai realisasi investasi penanaman modal tidak termasuk sektor minyak, asuransi, dan perbankan. Data telah memperhatikan perubahan investasi yang beralih status dan pengurangan investasi yang dicabut izin usahanya.
  11. Koperasi adalah badan usaha yang beranggotakan orang seorang atau badan hukum operasi dengan melandaskan kegiatannya ber-dasarkan pada
7. *Currency consist of legal bank notes and coins excluding cash in the government treasury offices and commercial banks.*
  8. *Demand deposit comprises current accounts, transfer, matured time, and saving deposits in rupiah, held by residents in the monetary system.*
  9. *Quasi money consist of time and saving deposits in rupiah and foreign currency held by residents in commercial banks.*
  10. *Statistics of investments approved by government consist of Foreign Direct Investment (FDI) and Domestic Direct Investment (DDI), are obtained from the Investment and OneDoor Integrated Services Office. Realization of investment data exclude those investments in petroleum production, insurance, and banking sectors. Changes in investment status and those whose license was taken off have been taken into account.*
  11. *Cooperative is an establishment that its members are people or establishment with legal status of cooperative and its activities based on people economic movement.*

prinsip koperasi sekaligus sebagai gerakan ekonomi rakyat yang berdasar atas asas kekeluargaan.

12. Sisa hasil usaha koperasi merupakan pendapatan koperasi yang diperoleh dalam satu tahun buku dikurangi dengan biaya, penyusutan, dan kewajiban lainnya termasuk pajak dalam tahun buku yang bersangkutan,
12. *Net profit of cooperative is gross income in one year minus expenses, depreciation, and other liabilities including taxes in current year.*

<https://ppukab.bps.go.id>

**ULASAN****DESCRIPTION****PERBANKAN**

Menurut Undang-Undang Republik Indonesia Nomor 10 Tahun 1998, perbankan didefinisikan sebagai segala sesuatu yang menyangkut tentang bank, mencakup kelembagaan, kegiatan usaha, serta cara dan proses dalam melaksanakan kegiatan usahanya. Secara umum, sudah terdapat bank di setiap Kecamatan di Penajam Paser Utara, terutama bank yang berstatus bank umum pemerintah dan bank umum pemerintah daerah. Sebagai lembaga keuangan, bank berfungsi menghimpun dana dari masyarakat dalam bentuk simpanan dan menyalurkannya kepada masyarakat dalam bentuk kredit dan atau bentuk-bentuk lainnya.

Penggunaan kredit perbankan terdiri atas 3 kelompok besar, yakni modal kerja, kredit investasi, dan kredit konsumsi. Dari kredit perbankan yang dikucurkan pada tahun 2021 adalah sebesar Rp 4,063 triliun, digunakan untuk konsumsi 465.11 milyar, kredit investasi 2.65 triliyun sementara kredit konsumsi 645,46 milyar.

Berdasarkan banyaknya simpanan (rekening) dan Nilai Simpanan (Rp) pada bank, pada tahun 2021 sebesar 1,32 triliyun terdiri dari tabungan sebesar 1,04 triliyun rupiah deposito 173,05 milyar d

**BANKING**

*According to the Law of the Republic of Indonesia Number 10 of 1998, banking is defined as everything related to banks, including institutions, business activities, as well as methods and processes in carrying out their business activities. In general, there are already banks in every sub-district in Penajam Paser Utara regency, especially banks with the status of government commercial banks and regional government commercial banks. As a financial institution, the function of the bank is to collect funds from the public in the form of deposits and distribute them to the public in the form of credit and/or other forms.*

*The use of bank credit consists of 3 major groups, namely working capital, investment credit, and consumption credit. Of the bank loans disbursed in 2021, Rp 4.063 trillion, used for consumption 465.11 billion, investment credit 2.65 trillion while consumption credit 645.46 billion.*

*Based on the number of deposits (accounts) and the value of deposits (Rp) with banks, in 2021 it will be 1.32 trillion, consisting of savings of 1.04 trillion rupiah, deposits of 173.05 billion d and current accounts of 105.15 billion.*

dan giro sebesar 105,15 milyar

## KOPERASI

Berdasarkan UU No 25 Tahun 1992, koperasi didefinisikan sebagai badan usaha yang beranggotakan orang-seorang atau badan hukum koperasi dengan melandaskan kegiatannya berdasarkan prinsip koperasi sekaligus sebagai gerakan ekonomi rakyat yang berdasar atas asas kekeluargaan.

Pada tahun 2021, di Kabupaten Penajam Paser Utara terdapat 263 koperasi aktif, tersebar di 4 Kecamatan, Kecamatan Penajam memiliki jumlah koperasi terbanyak yaitu 125 Koperasi, sementara Kecamatan Waru memiliki jumlah Koperasi paling sedikit yaitu 28 buah. Jenis Koperasi yang ada di terdiri dari KUD, KPRI, Kopkar, Koppas dan lainnya.

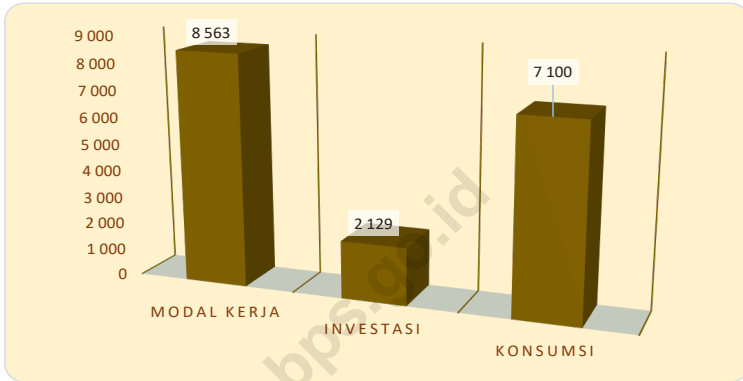
## COOPERATIVE

*Based on Law No. 25 of 1992, cooperatives are defined as business entities consisting of individuals or cooperative legal entities based on their activities based on cooperative principles as well as a people's economic movement based on the principle of kinship.*

*In 2021, in North Penajam Paser Regency there are 263 active cooperatives, spread over 4 subdistricts, Penajam subdistrict has the highest number of cooperatives, namely 125 cooperatives, while Waru subdistrict has the least number of cooperatives, which is 28. The types of cooperatives in Indonesia consist of KUD, KPRI, Kopkar, Koppas and others.*

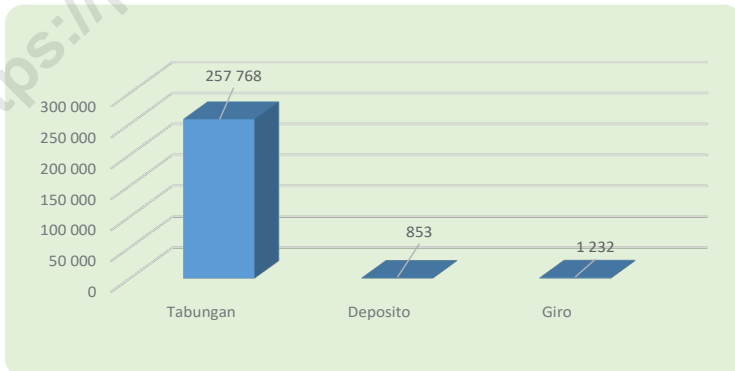


**Gambar 9.1** Banyaknya Peminjam Dan Nilai Pinjaman Pada Bank Pemerintah Menurut Jenis Penggunaan di Kabupaten Penajam Paser Utara (jutaan Rp) 2021  
*Figure* **Number of Debtor and Debt Value at Bank in Penajam Paser Utara Regency (Rp), 2021**  
*Number of Debtor and Debt Value at Bank in Penajam Paser Utara Regency (Rp), 2021*



Sumber : Bank Indonesia Balikpapan  
 Source : Indonesian Bank – Balikpapan

**Gambar 9.2** Banyaknya Simpanan (rekening) Dan Nilai Simpanan (Rp) Pada Bank di Kabupaten Penajam Paser Utara (Rp), 2021  
*Figure* **Number of Depositor and Saving Value at Bank in Penajam Paser Utara Regency (Rp), 2021**  
*Number of Depositor and Saving Value at Bank in Penajam Paser Utara Regency (Rp), 2021*



Sumber : Bank Indonesia Balikpapan  
 Source : Indonesian Bank – Balikpapan





**9. PERBANKAN KOPERASI DAN HARGA-HARGA**

**9.1 KOPERASI / COOPERATIVE**

**Tabel 9.1.1** Jumlah Koperasi Aktif Menurut Kecamatan di Kabupaten Penajam Paser Utara, 2018 - 2022  
*Number of Active Cooperative by Subdistrict in Penajam Paser Utara Regency, 2018 - 2022*

Kecamatan Subdistrict	Tahun/Years				
	2018	2019	2020	2021	2022
(1)	(2)	(3)	(4)	(5)	(6)
1. Babulu	39	39	39	41	45
2. Waru	23	25	28	28	31
3. Penajam	120	126	125	125	136
4. Sepaku	66	71	69	69	70
<b>Penajam Paser Utara</b>	<b>248</b>	<b>261</b>	<b>261</b>	<b>263</b>	<b>282</b>

Sumber : Dinas Koperasi, UKM, Perindustrian dan Perdagangan Kabupaten Penajam Paser Utara

Source : Trade Industrial and Cooperatives Service of Penajam Paser Utara Regency

Ket : \*) Data masih sementara

**Tabel** 9.1.2 **Jumlah Koperasi Menurut Jenis Koperasi dan Kecamatan di Kabupaten Penajam Paser Utara, 2022**  
**Table** **Number of Cooperative by Kind of Cooperative and Subdistrict in Penajam Paser Utara Regency, 2022**

Kecamatan Subdistrict	Jenis Koperasi Kind of Cooperative		
	KUD	KPRI	KOPKAR
(1)	(2)	(3)	(4)
1. Babulu	4	2	-
2. Waru	1	1	1
3. Penajam	9	3	5
4. Sepaku	11	1	2
<b>Penajam Paser Utara</b>	<b>25</b>	<b>7</b>	<b>8</b>

Sumber : Dinas Koperasi, UKM, Perindustrian dan Perdagangan Kabupaten Penajam Paser Utara

Source : Trade Industrial and Cooperatives Service of Penajam Paser Utara Regency

Ket : \*) Data belum tersedia

Lanjutan Tabel/Continued Table 9.1.2

Kecamatan Subdistrict	Jenis Koperasi Kind of Cooperative		
	KOPPAS	Lainnya Other	Jumlah Total
(1)	(5)	(6)	(7)
1. Babulu	1	44	45
2. Waru	-	31	31
3. Penajam	-	136	136
4. Sepaku	-	70	70
<b>Penajam Paser Utara</b>	<b>1</b>	<b>281</b>	<b>282</b>

Sumber : Dinas Koperasi, UKM, Perindustrian dan Perdagangan Kabupaten Penajam Paser Utara

Source : Trade Industrial and Cooperatives Service of Penajam Paser Utara Regency

Ket : \*) Data belum tersedia

**Tabel** 9.1.3 **Banyaknya Koperasi Menurut Anggota Dirinci Menurut Kecamatan di Kabupaten Penajam Paser Utara (unit), 2022**  
**Table** **Number of Cooperative and Members by Subdistrict in Penajam Paser Utara Regency (unit), 2022**

Kecamatan Subdistrict	Banyaknya Koperasi		Jumlah Total	Jumlah Anggota Number of Member
	Number Of Cooperative			
	KUD Vilage Unit Cooperative	Non KUD Non Vilage Cooperative		
	(1)	(2)		
1. Babulu	4	41	45	960
2. Waru	1	30	31	160
3. Penajam	9	127	136	937
4. Sepaku	11	59	70	302
<b>Penajam Paser Utara</b>	<b>25</b>	<b>257</b>	<b>282</b>	<b>2 359</b>

Sumber : Dinas Koperasi, UKM, Perindustrian dan Perdagangan Kabupaten Penajam Paser Utara

Source : Trade Industrial and Cooperatives Service of Penajam Paser Utara Regency

**Tabel** 9.1.4 **Banyaknya Koperasi Menurut Jenisnya di Kabupaten Penajam Paser Utara (unit), 2018 - 2022**  
**Table** 9.1.4 **Number Of Cooperative by Type in Penajam Paser Utara Regency (unit), 2018 - 2022**

Jenis Koperasi <i>Type of Cooperative</i>	Tahun/Years				
	2018 *)	2019	2020	2021	2022
(1)	(2)	(3)	(4)	(5)	(6)
1. Koperasi Unit Desa <i>Village Unit Cooperatives</i>	25	25	25	25	25
2. Koperasi Pegawai Negeri <i>Civil Servant Cooperatives</i>	7	7	7	7	7
3. Koperasi Karyawan <i>Workers Cooperatives</i>	11	11	9	8	10
4. Koperasi Pertanian <i>Agriculture Cooperative</i>	18	18	23	15	19
5. Koperasi Perkebunan <i>Plantation Cooperative</i>	17	18	18	6	18
6. Koperasi Kehutanan <i>Forest Cooperatives</i>	-	-	-	-	-
7. Koperasi Perikanan/Nelayan <i>Fisher Cooperatives</i>	7	8	7	6	8

Bersambung / continued ...

Lanjutan Tabel/Continued Table 9.1.4

Jenis Koperasi <i>Type of Cooperative</i>	Tahun/Years				
	2018 *)	2019	2020	2021	2022
(1)	(2)	(3)	(4)	(5)	(6)
8. Koperasi Peternakan <i>Livestock Cooperatives</i>	1	1	1	1	1
9. Koperasi Serba Usaha <i>Multy Purposed Cooperatives</i>	134	138	134	122	134
10. Koperasi Perdagangan <i>Trade Cooperatives</i>	2	2	-	-	-
11. Koperasi Perindustrian <i>Industry Cooperatives</i>	1	1	1	1	1
12. Koperasi Pertambangan <i>Mine Cooperatives</i>	2	2	2	2	2
13. Koperasi Kelompok Masyarakat <i>Society Group Cooperatives</i>	2	2	2	2	2
14. Koperasi Simpan Pinjam <i>Loan and Save Cooperatives</i>	11	12	11	11	11

Bersambung / continued ...

**Tabel** 9.1.5 **Banyaknya Simpanan Anggota Koperasi Menurut Jenis, Bentuk dan Modal Luar Koperasi dan Kecamatan di Kabupaten Penajam Paser Utara (Rp), 2022**  
*Number of Member Deposits of Cooperatives by Kind and Subdistrict in Penajam Paser Utara Regency (Rp), 2022*

<b>Kecamatan Subdistrict</b>	<b>Pokok / Modal Sendiri Main Dues (Rp)</b>	<b>SHU (Rp)</b>	<b>Modal Luar Koperasi Lembaga Keuangan Financial Institute</b>
(1)	(2)	(4)	(3)
1. Babulu	10 660 922 308	1 124 625 102	272 357
2. Waru	793 631 962	175 813 794	348 500 000
3. Penajam	2 356 259 641	308 399 988	994 795 151
4. Sepaku	591 883 053	74 344 245	11 502 526 945
<b>Penajam Paser Utara</b>	<b>14 402 696 964</b>	<b>1 683 183 129</b>	<b>12 846 094 453</b>

Sumber : Dinas Koperasi, UKM, Perindustrian dan Perdagangan Kabupaten Penajam Paser Utara

Source : Trade Industrial and Cooperatives Service of Penajam Paser Utara Regency

**Tabel 9.1.7** Banyaknya Modal Luar Koperasi Menurut Kecamatan di Kabupaten Penajam Paser Utara (Rp), 2022  
**Table** *Number of Cooperative and Members by Subdistrict in Penajam Paser Utara Regency (Rp), 2022*

Kecamatan <i>Subdistrict</i>	Lembaga Keuangan <i>Financial Institute</i>
(1)	(2)
1. Babulu	272 357
2. Waru	348 500 000
3. Penajam	994 795 151
4. Sepaku	11 502 526 945
<b>Penajam Paser Utara</b>	<b>12 846 094 453</b>

Sumber : Dinas Koperasi, UKM, Perindustrian dan Perdagangan Kabupaten Penajam Paser Utara

Source : Trade Industrial and Cooperatives Service of Penajam Paser Utara Regency



9.2 PERBANKAN / BANKING

**Tabel** 9.2.1 **Banyaknya Simpanan (rekening) dan Nilai Simpanan (Rp) pada Bank di Kabupaten Penajam Paser Utara (Rp), 2022**  
**Table** *Number of Depositors (accounts) and Saving Value (Rp) at Bank in Penajam Paser Utara Regency (Rp), 2022*

<b>Jenis Simpanan</b> <i>Kind of Savings</i>	<b>Banyaknya Simpanan</b> <b>Rekening</b> <i>Number of Saver (Account)</i>	<b>Nilai Simpanan</b> <i>Saving Value</i> <b>(Rp)</b>
(1)	(2)	(3)
1. Tabungan <i>Saving</i>	267 993	1 326 600 125 642
2. Deposito <i>Time Deposits</i>	651	115 918 329 348
3. Giro <i>Demand Deposito</i>	1 741	329 809 212 706
<b>Penajam Paser Utara</b>	<b>270 385</b>	<b>1 772 327 667 696</b>

Sumber : Bank Indonesia Balikpapan

Source : Indonesian Bank – Balikpapan

**Tabel** 9.2.2 **Banyaknya Peminjam dan Nilai Pinjaman pada Bank di Kabupaten Penajam Paser Utara (Rp), 2022**  
**Table** **Number of Debtor and Debt Value at Bank in Penajam Paser Utara Regency (Rp), 2022**

<b>Jenis Pinjaman</b> <i>Kind of debtor</i>	<b>Jumlah Peminjam</b> <i>Number of Debtor</i>	<b>Nilai Pinjaman</b> <i>Debt Value (Rp)</i>
(1)	(2)	(3)
1. Kredit Modal Kerja <i>Working Capital Credit</i>	9 576	557 724 205 664
2. Kredit Investasi <i>Investmen Credit</i>	1 472	252 380 487 524
3. Kredit Konsumsi <i>Consumption Credit</i>	26 816	645 970 942 899
<b>Penajam Paser Utara</b>	<b>37 864</b>	<b>1 456 075 636 087</b>

Sumber : Bank Indonesia Balikpapan

Source : Indonesian Bank – Balikpapan

**Tabel** 9.2.3 **Banyaknya Nilai Pinjaman Berdasarkan Sektor Ekonomi pada Bank di Kabupaten Penajam Paser Utara (Rp), 2022**  
**Table** *Number of Debt Value Based on Business Sector at Bank in Penajam Paser Utara Regency (Rp), 2022*

<b>Jenis Pinjaman</b> <i>Kind of Debt</i>	<b>Jumlah Peminjam</b> <i>Number of Debitor</i>	<b>Nilai Pinjaman</b> <i>Debt Value (Rp)</i>
(1)	(2)	(3)
1. Pertanian <i>Agriculture</i>	1 260	234 493 121 822
2. Pertambangan dan Penggalian <i>Mining &amp; Qurriying</i>	18	69 173 882 266
3. Industri Pengolahan <i>Procesing Industry</i>	94	225 185 751 851
4. Listrik Gas dan Air <i>Electricity Gas And Water</i>	3	80 900 204
5. Konstruksi <i>Construction</i>	35	109 028 036 849

Sumber : Bank Indonesia Balikpapan

Source : Indonesian Bank – Balikpapan

Lanjutan Tabel / Continued Table 9.2.3

<b>Jenis Pinjaman</b> <i>Kind of Debt</i>	<b>Jumlah Peminjam</b> <i>Number of Debtor</i>	<b>Nilai Pinjaman</b> <i>Debt Value (Rp)</i>
(1)	(2)	(3)
6. Perdagangan, Hotel, dan Restoran <i>Trade, Hotel, and Restaurant</i>	8 317	126 380 741 009
7. Transportasi dan Komunikasi <i>Transportation And Communication</i>	1126	25 191 327 615
8. Jasa Dunia Usaha <i>Business Services</i>	39	8 026 771 447
9. Jasa Sosial <i>Social Services</i>	156	12 544 160 125
10. Lainnya (Termasuk Konsumsi) <i>Others (Include Consumption)</i>	26 816	645 970 942 899
<b>Penjam Paser Utara</b>	<b>37 864</b>	<b>1 456 075 636 087</b>

Sumber : Bank Indonesia Balikpapan

Source : Indonesian Bank – Balikpapan

**Tabel** 9.2.4 **Posisi Pinjaman Rupiah dan Valuta Asing yang Diberikan Bank Umum Menurut Jenis Penggunaan di Penajam Paser Utara, 2017 - 2022 (Juta Rupiah)**  
***Outstanding of Loans in Rupiah and Foreign Currency of Commercial Banks by Type of Loans in Penajam Paser Utara Regency, 2017 - 2022 (Million Rp)***

Tahun <i>Year</i>	Modal Kerja <i>Capital</i>	Onvestasi <i>Investment</i>	Konsumsi <i>Consumption</i>	Jumlah <i>Total</i>
(1)	(2)	(3)	(4)	(5)
<b>2017</b>	401 430	780 909	412 863	1 595 202
<b>2018</b>	371 013	1 239 782	444 608	2 055 403
<b>2019</b>	362 951	3 057 072	526 572	3 946 595
<b>2020</b>	598 379	3 118 253	612 945	4 329 577
<b>2021</b>	765 116	2 653 011	645 469	4 063 596
<b>2022</b>	556 984	251 908	645 965	1 545 845

Sumber : Bank Indonesia Balikpapan

Source : Indonesian Bank – Balikpapan

**Tabel** 9.2.5 **Posisi Kredit Perbankan Menurut Klasifikasi Lapangan Usaha (juta rupiah) di Kabupaten Penajam Paser Utara, 2022**  
**Bank Credits Position by Industrial Origin in Penajam Paser Utara Regency (million Rps), 2022**

<b>Keterangan</b>	<b>Triwulan I</b>	<b>Triwulan II</b>	<b>Triwulan III</b>	<b>Triwulan IV</b>
<b>Description</b>	<b>1st</b>	<b>2nd</b>	<b>3rd</b>	<b>4rd</b>
(1)	(2)	(3)	(4)	(5)
1. Pertanian, Peternakan, Kehutanan, dan Perikanan	200 611	211 275	219 374	234 493
2. Pertambangan & Perikanan	27 704	43 639	39 498	69 174
3. Industri Pengolahan	200 067	225 202	22 529	225 186
4. Listrik, Gas & Air Bersih	52	113	97	81
5. Konstruksi	105 119	110 654	114 447	109 028

Bersambung/contonued ...

Lanjutan Tabel / Continued Table 9.2.5

<b>Keterangan</b>	<b>Triwulan I</b>	<b>Triwulan II</b>	<b>Triwulan III</b>	<b>Triwulan IV</b>
<b>Details</b>	<b>1st</b>	<b>2nd</b>	<b>3rd</b>	<b>4rd</b>
(1)	<b>Quarter</b>	<b>Quarter</b>	<b>Quarter</b>	<b>Quarter</b>
(1)	(2)	(3)	(4)	(5)
6. Perdagangan, Hotel, & Restoran	12 346	128 437	125 921	126 381
7. Pengangkutan & Komunikasi	25 329	2 321	22 841	25 191
8. Jasa-jasa Dunia Usaha	4 440	8 787	8 225	8 027
9. Jasa Sosial	8 943	9 352	12 243	12 544
10. Lainnya	58 927	608 406	619 935	645 971
<b>Penjam Paser Utara</b>	<b>1.284.994</b>	<b>1.369.075</b>	<b>1.387.870</b>	<b>1.456.075</b>

Sumber : Bank Indonesia Balikpapan

Source : Indonesian Bank – Balikpapan

<https://ppukab.bps.go.id>



Lanjutan Tabel / Continued Table 9.2.6

Tahun <i>Year</i>	Bank Swasta <i>Private Bank</i>		
	Modal Kerja <i>Capital</i>	Investasi <i>Investment</i>	Konsumsi <i>Consumption</i>
(1)	(5)	(6)	(7)
<b>2017</b>	88 530	729 147	62 214
<b>2018</b>	81 323	767 813	77 297
<b>2019</b>	41 877	759 638	93 880
<b>2020</b>	37 003	864 119	99 155
<b>2021</b>	42 822	887 268	116 475
<b>2022</b>	71 261	144 997	143 266

Sumber : Bank Indonesia Balikpapan

Source : Indonesian Bank – Balikpapan

Lanjutan Tabel / Continued Table 9.2.6

Tahun Year	Jumlah Total		
	Modal Kerja Capital	Investasi Investment	Konsumsi Consumption
(1)	(8)	(9)	(10)
2017	401 429	780 909	412 863
2018	371 013	1 239 782	444 608
2019	362 951	3 057 072	526 572
2020	598 379	3 118 253	612 945
2021	765 116	2 653 011	645 469
2022	557 724	252 380	645 971

Sumber : Bank Indonesia Balikpapan

Source : Indonesian Bank – Balikpapan

**Tabel** 9.2.7 **Posisi Sumber Dana Perbankan di Kabupaten Penajam Paser Utara, 2017 - 2022 (Juta rupiah)**  
**Table** *Position of Bank's Fund Source in Penajam Paser Utara Regency, 2017-2022 (Million Rp)*

Tahun Years	Giro		Deposito	
	Rupiah Juta Rupiah Milion Rp	Valas Juta Rupiah Foreign Currency Milion Rp	Rupiah Juta Rupiah Milion Rp	Valas Juta Rupiah Foreign Currency Milion Rp
(1)	(2)	(3)	(4)	(5)
<b>2017</b>	23 722	340	70 308	-
<b>2018</b>	22 770	10	89 262	-
<b>2019</b>	23 359	4	109 708	-
<b>2020</b>	119 381	4	174 673	-
<b>2021</b>	105 142	4	173 051	-
<b>2022</b>	329 802	8	138 297	-

Sumber : Bank Indonesia Balikpapan

Source : Indonesian Bank – Balikpapan

Lanjutan Tabel / Continued Table 9.2.7

Tahun Years	Tabungan Savings		Jumlah Total	
	Rupiah Juta Rupiah Milion Rp	Valas Juta Rupiah Foreign Currency Milion Rp	Rupiah Juta Rupiah	Valas Juta Rupiah Foreign Currency Milion Rp
(1)	(2)	(3)	(4)	(5)
2017	440 528	1 256	534 558	1 596
2018	521 348	1 741	633 380	1 751
2019	595 841	1 689	728 909	1 693
2020	987 869	1 441	1 281 923	1 445
2021	1.042.897	1 541	1.321.090	1 546
2022	1 323 297	2 650	1 792 009	2 658

Sumber : Bank Indonesia Balikpapan

Source : Indonesian Bank – Balikpapan

**Tabel** 9.2.8 **Giro Menurut Kelompok Bank di Kabupaten Penajam Paser Utara, Tahun 2017 - 2022 (Juta rupiah)**  
**Table** 9.2.8 **Giro Based on Bank Classification in Penajam Paser Utara Regency, 2017 - 2022 (Million Rp)**

Tahun Years	Bank Pemerintah Government Bank		Bank Swasta Private Bank	
	Rupiah Juta Rupiah Milion Rp	Valas Juta Rupiah Foreign Currency Milion Rp	Rupiah Juta Rupiah	Valas Juta Rupiah Foreign Currency Milion Rp
(1)	(2)	(3)	(4)	(5)
2017	23 425	241	297	99
2018	22 682	4	88	6
2019	22 849	-	514	4
2020	112 637	-	6 744	4
2021	96 614	1	8 528	4
2022	318 373	8	11 428	-

Sumber : Bank Indonesia Balikpapan

Source : Indonesian Bank – Balikpapan

Lanjutan Tabel / Continued Table 9.2.8

Tahun Years	Jumlah Total	
	Rupiah Juta Rupiah Milion Rp	Valas Juta Rupiah Foreign Currency Milion Rp
(1)	(6)	(7)
<b>2017</b>	23 722	340
<b>2018</b>	22 770	10
<b>2019</b>	23 364	4
<b>2020</b>	119 381	4
<b>2021</b>	105 142	4
<b>2022</b>	329 802	8

Sumber : Bank Indonesia Balikpapan

Source : Indonesian Bank – Balikpapan

**Tabel** 9.2.9 **Suku Bunga Deposito Berjangka Menurut Jangka Waktu pada Kelompok Bank Pemerintah di Kabupaten Penajam Paser Utara, 2017 - 2022 (%)**  
**Table** *Term Deposit Interest Rate in Government Bank by Period in Penajam Paser Utara Regency, 2017 - 2022 (%)*

<b>Tahun</b> <b>Years</b>	<b>1 Bulan</b> <b>1 Month</b>	<b>3 Bulan</b> <b>3 Month</b>	<b>6 Bulan</b> <b>6 Month</b>
(1)	(2)	(3)	(4)
<b>2017*</b>	4,25	5,87	5,81
<b>2018*</b>	5,75	6,13	5,39
<b>2019*</b>	4,94	5,77	5,45
<b>2020</b>	3,50	3,70	4,18
<b>2021</b>	5,13	5,33	5,69
<b>2022</b>	2,29	2,31	2,55

Sumber : Bank Indonesia Balikpapan

Source : Indonesian Bank – Balikpapan

**Tabel** 9.2.10 **Suku Bunga Deposito Berjangka Menurut Jangka Waktu pada Kelompok Bank Swasta Nasional Devisa di Kabupaten Penajam Paser Utara, Tahun 2017 - 2022 (%)**  
**Table** **Term Deposit Interest Rate in Private Bank by Period, in Penajam Paser Utara Regency, 2017 - 2022 (%)**

<b>Tahun</b> <b>Years</b>	<b>1 Bulan</b> <b>1 Month</b>	<b>3 Bulan</b> <b>3 Month</b>	<b>6 Bulan</b> <b>6 Month</b>
(1)	(2)	(3)	(4)
<b>2017*</b>	5,72	5,36	5,38
<b>2018*</b>	5,22	4,60	4,60
<b>2019*</b>	4,78	4,19	4,42
<b>2020</b>	4,68	3,95	4,63
<b>2021</b>	2,83	2,82	3,01
<b>2022</b>	2,42	2,38	2,50

Sumber : Bank Indonesia Balikpapan

Source : Indonesian Bank – Balikpapan



**Tabel** 9.2.11 Jumlah Kantor Bank Menurut Kelompok Bank di Kabupaten Penajam Paser Utara 2022  
**Table** Number of Bank Offices by Bank Group in Penajam Paser Utara Regency, 2022

Kelompok Bank	Jumlah
(1)	(2)
Bank Konvensional	
Bank Umum Pemerintah	
Bank Kantor Bank	17
Bank Umum Pemerintah Daerah	
Bank Kantor Bank	
Bank Umum Sawasta Nasional	
Bank Kantor Bank	
Bank Asing dan Campuran	
Bank	
Bank Perkreditan Rakyat (BPR)	1
Bank Kantor Bank	

Bersambung

Lanjutan Tabel/**Continued Table 9.2.11**

Kelompok Bank	Jumlah
(1)	(2)
Bank Syariah	
Bank Syariah Umum	
Bank	
Kantor Bank	
Bank Perkreditan Rakyat Syariah	1
Bank	
Kantor Bank	

Sumber : Otoritas Jasa Keuangan

Source : Financial Services Authority

**Tabel** 9.2.12 Jumlah Pinjaman Rupiah Bank Umum Berdasarkan Penggunaan (KI/KMK/KK) - Per Bulan di Kabupaten Penajam Paser Utara (rupiah), 2022

Bulan Month	Jumlah Rekening Rupiah		
	Kerja (KMK) Working capital credit	Kredit Investasi (KI) Investment Credit	Kredit Konsumsi (KK) Consumer Credit
(1)	(2)	(3)	(4)
1. Januari	267	65	1 826
2. Februari	268	65	1 825
3. Maret	278	65	1 818
4. April	286	64	1 819
5. Mei	284	62	1 818
6. Juni	296	62	1 823
7. Juli	297	60	1 820
8. Agustus	306	60	1 818
9. September	314	61	1 819
10. Oktober	313	60	1 823
11. November	318	55	1 829
12. Desember	325	55	1 849

Sumber : Otoritas Jasa Keuangan

Source : Financial Services Authority

Lanjutan Tabel/*Continued Table 9.2.12*

Bulan Month	Jumlah Bulan Laporan Rupiah		
	Kredit Modal Kerja (KMK) Working capital credit	Kredit Investasi (KI) Investment Credit	Kredit Konsumsi (KK) Consumer Credit
(1)	(5)	(6)	(7)
1. Januari	51 381 401 672	12 005 831 898	300 698 877 828
2. Februari	52 103 559 797	12 265 918 625	300 097 488 390
3. Maret	53 022 497 491	12 094 958 193	298 551 147 593
4. April	53 543 998 458	11 803 042 043	300 707 642 011
5. Mei	53 606 994 712	11 505 620 479	300 506 622 746
6. Juni	58 244 384 592	11 276 453 886	301 863 976 714
7. Juli	63 258 430 283	11 067 083 957	301 848 107 681
8. Agustus	61 627 219 258	10 969 111 231	302 881 726 317
9. September	62 169 505 786	10 884 735 308	302 901 650 530
10. Oktober	62 147 985 357	10 580 319 372	303 780 769 675
11. November	58 318 515 904	10 325 884 151	305 726 943 943
12. Desember	55 490 885 082	10 080 507 684	311 753 247 553

Sumber : Otoritas Jasa Keuangan

Source : Financial Services Authority

**Tabel** 9.2.13 Jumlah Pinjaman Rupiah Bank Umum Berdasarkan Lapangan Usaha (Sektor Ekonomi) - Per Bulan di Kabupaten Penajam Paser Utara (rupiah), 2022

Bulan Month	Jumlah Rekening Rupiah		
	Pertanian, perburuan dan Kehutanan	Perikanan	Industri Pengolahan
(1)	(2)	(3)	(4)
1. Januari	7 528 002 569	234 101 591	510 282 842
2. Februari	8 168 669 329	225 003 216	477 342 746
3. Maret	8 670 790 114	240 797 468	445 852 909
4. April	8 989 944 786	275 458 105	416 031 886
5. Mei	8 933 550 336	303 450 716	388 225 927
6. Juni	8 962 773 796	292 114 481	511 922 120
7. Juli	8 936 249 917	308 277 883	487 060 256
8. Agustus	9 130 551 464	294 604 718	511 475 988
9. September	9 420 458 477	281 043 343	485 173 179
10. Oktober	9 281 948 006	267 100 017	461 326 256
11. November	9 309 932 934	252 907 075	437 422 465
12. Desember	9 541 315 753	240 354 952	413 473 012

Sumber : Otoritas Jasa Keuangan

Source : Financial Services Authority

Lanjutan Tabel/*Continued Table 9.2.13*

Bulan Month	Jumlah Bulan Laporan Rupiah		
	Konstruksi	Perdagangan Besar dan Eceran	Penyediaan akomodasi dan penyediaan makan minum
(1)	(5)	(6)	(7)
1. Januari	38 849 483 841	6 052 828 449	2 410 062 937
2. Februari	39 065 608 628	6 165 943 950	2 312 053 508
3. Maret	39 184 283 754	6 364 435 272	2 292 251 065
4. April	38 902 734 547	6 595 575 447	2 259 779 156
5. Mei	39 032 554 542	6 427 409 442	2 198 682 917
6. Juni	43 163 881 373	6 701 886 223	2 140 516 606
7. Juli	48 183 094 180	6 736 531 907	2 053 847 023
8. Agustus	46 066 564 371	6 970 476 106	2 151 114 362
9. September	46 003 548 051	7 255 849 086	2 180 079 916
10. Oktober	46 312 909 751	6 956 573 090	2 115 247 094
11. November	42 289 106 168	7 024 846 236	2 011 501 605
12. Desember	39 019 505 279	7 089 206 864	2 054 227 978

Sumber : Otoritas Jasa Keuangan

Source : Financial Services Authority

Lanjutan Tabel/*Continued Table 9.2.13*

Bulan Month	Jumlah Bulan Laporan Rupiah		
	Transportasi, pergudangan dan komunikasi	Real Estate, Usaha Persewaan, dan Jasa Perusahaan	Jasa Kesehatan dan Kegiatan Sosial
(1)	(8)	(9)	(10)
1. Januari	5 935 358 363	611 679 178	67 007 642
2. Februari	5 979 215 436	604 661 687	64 695 764
3. Maret	5 950 442 812	587 393 613	62 386 185
4. April	5 916 572 747	574 609 665	60 075 839
5. Mei	5 908 504 449	561 773 667	57 766 260
6. Juni	5 882 894 656	548 981 317	55 455 915
7. Juli	5 840 065 020	536 108 759	53 146 335
8. Agustus	5 762 875 361	511 895 288	50 836 756
9. September	5 674 563 646	603 314 438	48 526 411
10. Oktober	5 648 842 825	587 660 892	46 216 832
11. November	5 633 060 440	578 025 132	43 906 486
12. Desember	5 606 915 162	539 577 930	41 596 907

Sumber : Otoritas Jasa Keuangan

Source : Financial Services Authority

Lanjutan Tabel/*Continued Table 9.2.13*

Bulan Month	Jumlah Bulan Laporan Rupiah	
	Jasa Kemasyarakatan, Sosial Budaya, Hiburan dan Perorangan lainnya	RT Keperluan Lainnya
(1)	(11)	(12)
1. Januari	1 188 426 158	300 698 877 828
2. Februari	1 306 284 158	300 097 488 390
3. Maret	1 318 822 492	298 551 147 593
4. April	1 281 627 506	300 534 379 350
5. Mei	1 228 138 846	300 334 333 511
6. Juni	1 189 926 971	301 692 669 212
7. Juli	1 122 720 667	301 677 786 543
8. Agustus	1 079 596 510	302 712 398 437
9. September	1 037 418 051	302 733 322 834
10. Oktober	988 286 197	303 613 446 920
11. November	1 003 570 815	305 560 633 865
12. Desember	967 170 957	311 587 954 995

Sumber : Otoritas Jasa Keuangan

Source : Financial Services Authority



**Tabel** 9.2.14 Jumlah Pinjaman Rupiah Bank Umum Berdasarkan Skala Bisnis (UMKM/Non UMKM) - Per Bulan di Kabupaten Penajam Paser Utara (rupiah), 2022

Bulan Month	Jumlah Rekening Rupiah	
	UMKM	Non UMKM
(1)	(2)	(3)
1. Januari	331	1 827
2. Februari	332	1 826
3. Maret	342	1 819
4. April	349	1 820
5. Mei	345	1 819
6. Juni	357	1 824
7. Juli	356	1 821
8. Agustus	365	1 819
9. September	374	1 820
10. Oktober	372	1 824
11. November	372	1 830
12. Desember	379	1 850

Sumber : Otoritas Jasa Keuangan

Source : Financial Services Authority

Lanjutan Tabel/*Continued Table 9.2.14*

Bulan Month	Jumlah Bulan Laporan Rupiah	
	UMKM	Non UMKM
(1)	(4)	(5)
1. Januari	48 757 631 159	315 328 480 239
2. Februari	49 737 076 107	314 729 890 705
3. Maret	50 481 953 475	313 186 649 802
4. April	50 708 538 395	315 346 144 117
5. Mei	50 471 013 191	315 148 224 746
6. Juni	54 876 236 581	316 508 578 611
7. Juli	57 687 551 741	318 486 070 180
8. Agustus	55 954 690 815	319 523 365 991
9. September	56 409 042 864	319 546 848 760
10. Oktober	56 079 429 324	320 429 645 080
11. November	51 991 966 093	322 379 377 905
12. Desember	47 919 989 008	329 404 651 311

Sumber : Otoritas Jasa Keuangan

Source : Financial Services Authority

**9.3 INVESTASI / INVESTMENT**

**Tabel** 9.3.1 **Penanam Modal Asing (PMA) Kabupaten Penajam Paser Utara**  
**Table** 2019 - 2022 ( U\$\$ )  
**Foreign Investment Target and Realization (PMA)**  
**of Penajam Paser Utara Regency Quarted 2019 - 2022 (U\$\$)**

<b>Tahun/Triwulan</b> <b>Years / Quarted</b>	<b>Realisasi</b> <b>Realization</b> <b>(U\$\$)</b>	<b>Tenaga</b> <b>Kerja</b> <b>( Orang )</b> <b>Labour</b> <b>Force</b> <b>( Person )</b>
(1)	(4)	(5)
<b>2019</b>		
Triwulan I	2 272 000	0
Triwulan II	2 024 000	0
Triwulan III	168 200	0
Triwulan IV	1 486 700	0
<b>Jumlah/Total</b>	<b>5 950 900</b>	<b>0</b>
<b>2020</b>		
Triwulan I	903 900	0
Triwulan II	3 256 200	0
Triwulan III	1 352 700	0
Triwulan IV	357 200	0
<b>Jumlah/Total</b>	<b>5 870 000</b>	<b>0</b>

Bersambung / continued .....

Lanjutan Tabel / Continued Table 9.3.1

<b>Tahun/Triwulan</b> <i>Years / Quarted</i>	<b>Realisasi</b> <i>Realization</i> <i>(US\$)</i>	<b>Tenaga</b> <i>Kerja</i> <i>( Orang )</i> <i>Labour</i> <i>Force</i> <i>( Person )</i>
(1)	(4)	(5)
<b>2021</b>		
Triwulan I	36 900	0
Triwulan II	845 800	58
Triwulan III	720 100	6
Triwulan IV	0	0
<b>Jumlah/Total</b>	<b>1 602 800</b>	<b>64</b>
<b>2022</b>		
Triwulan I	7 267 900	4
Triwulan II	698 800	0
Triwulan III	337 900	4
Triwulan IV	0	0
<b>Jumlah/Total</b>	<b>8 304 600</b>	<b>8</b>

Sumber : DPMPTSP Kabupaten Penajam Paser Utara

Source : Capital Investment and One-stop Integrated Service Office of Penajam Paser Utara Regency

**Tabel** 9.3.2 **Penanam Modal Dalam Negeri (PMDN)**  
**Table** 9.3.2 **Kabupaten Penajam Paser Utara 2019 - 2022 ( Rp)**  
**Domestic Investment Target and Realization (PMDN)**  
**of Penajam Paser Utara Regency Quarted 2019 - 2022 ( Rp)**

<b>Tahun/Triwulan</b> <b>Years / Quarted</b>	<b>Realisasi</b> <b>Realization</b> <b>(Rp)</b>	<b>Tenaga</b> <b>Kerja</b> <b>( Orang )</b> <b>Labour</b> <b>Force</b> <b>( Person )</b>
(1)	(4)	(5)
<b>2019</b>		
Triwulan I	68 512 400 000	
Triwulan II	212 192 300 000	
Triwulan III	726 430 900 000	
Triwulan IV	549 803 300 000	
<b>Jumlah/Total</b>	<b>1 556 938 900 000</b>	<b>0</b>
<b>2020</b>		
Triwulan I	27 324 600 000	3
Triwulan II	245 245 200 000	132
Triwulan III	64 662 100 000	399
Triwulan IV	149 816 300 000	316
<b>Jumlah/Total</b>	<b>487 048 200 000</b>	<b>850</b>

Bersambung / continued .....

Lanjutan Tabel/Continued Table 9.3.2

<b>Tahun/Triwulan</b> <i>Years / Quarted</i>	<b>Realisasi</b> <i>Realization</i> <i>(US\$)</i>	<b>Tenaga</b> <i>Kerja</i> <i>( Orang )</i> <i>Labour</i> <i>Force</i> <i>( Person )</i>
(1)	(4)	(5)
<b>2021</b>		
Triwulan I	48 520 500 000	43
Triwulan II	110 718 500 000	98
Triwulan III	41 799 700 000	4
Triwulan IV	203 847 300 000	26
<b>Jumlah/Total</b>	<b>404 886 000 000</b>	<b>171</b>
<b>2022</b>		
Triwulan I	411 725 500 000	33
Triwulan II	147 894 100 000	134
Triwulan III	161 575 600 000	530
Triwulan IV	0	0
<b>Jumlah/Total</b>	<b>721 195 200 000</b>	<b>697</b>

Sumber : DPMPTSP Kabupaten Penajam Paser Utara

Source : Capital Investment and One-stop Integrated Service Office of Penajam Paser Utara Regency

**9.4. HARGA-HARGA / PRICES**

**Tabel 9.4.1** Rata - Rata Harga Pangan dirinci per Bulan Menurut Komoditas Bahan Pangan di Kabupaten Penajam Paser Utara (rupiah), 2022  
*Average Food Prices each month According to Commodity Foodstuff of Penajam Paser Utara Regency (rupiahs), 2022*

Bulan <i>Month</i>	Harga Komoditas Bahan Makanan <i>Prices of Food Stuff Comodity</i>				
	Gabah <i>Grain</i>	Beras <i>Premium Premium Rice</i>	Beras <i>Medium Medium Rice</i>	Beras <i>Lokal Local Rice</i>	Jagung Pipil <i>Corn Feel</i>
(1)	(2)	(3)	(4)	(5)	(6)
1. Januari	3 800	12 667	11 667	10 000	8 000
2. Februari	3 800	13 000	12 000	10 000	8 000
3. Maret	3 800	13 000	12 000	10 000	8 333
4. April	3 800	12 500	11 167	10 000	7 667
5. Mei	3 800	12 500	11 500	10 000	7 500
6. Juni	3 800	12 583	11 583	10 000	8 000
7. Juli	4 000	12 000	11 000	10 000	7 167
8. Agustus	4 000	12 000	11 000	10 000	7 833
9. September	4 000	12 000	11 000	10 000	8 000
10. Oktober	4 000	12 333	11 333	10 167	7 500
11. November	4 000	12 667	11 667	10 667	7 000
12. Desember	4 000	13 000	12 000	11 000	7 000
<b>Rata-rata Harga 2022</b> <i>Average price</i>	<b>3 900</b>	<b>12 521</b>	<b>11 493</b>	<b>10 153</b>	<b>7 667</b>

Sumber : Dinas Ketahanan Pangan Kabupaten Penajam Paser Utara

Source : State Agency of Food Security

Lanjutan Tabel /Continued Table 9.4.1

Bulan <i>Month</i>	Komoditas Bahan Makanan <i>Food Stuff Comodity</i>				
	Jagung Giling <i>Ground Corn</i>	Tepung Terigu <i>wheat flour</i>	Kedelai Soy <i>Soy</i>	Daging Sapi <i>Beef</i>	Daging Ayam Potong <i>Chicken Meat</i>
(1)	(7)	(8)	(9)	(10)	(11)
1. Januari	10 000	8 000	13 667	130 000	41 250
2. Februari	10 000	8 000	13 000	130 000	41 750
3. Maret	10 000	9 167	15 167	130 000	36 833
4. April	10 000	9 833	15 000	135 000	39 167
5. Mei	10 000	9 500	14 000	138 333	42 417
6. Juni	10 000	10 000	15 000	140 000	46 250
7. Juli	10 000	10 333	15 000	140 000	38 250
8. Agustus	10 667	10 333	15 500	140 000	36 333
9. September	10 000	10 667	15 000	140 000	38 833
10. Oktober	10 000	11 000	15 000	140 000	40 833
11. November	10 000	11 167	15 333	140 000	40 000
12. Desember	9 000	11 000	15 000	140 000	41 000
<b>Rata-rata Harga 2022</b> <i>Average price</i>	<b>9 972</b>	<b>9 917</b>	<b>14 722</b>	<b>136 944</b>	<b>40 243</b>

Sumber : Dinas Ketahanan Pangan Kabupaten Penajam Paser Utara

Source : State Agency of Food Security



Lanjutan Tabel/Continued Table 9.4.1

Bulan <i>Month</i>	Komoditas Bahan Makanan <i>Food Stuff Comodity</i>			
	Telur Ayam Ras <i>Purebred</i> <i>Chicken</i> <i>Eggs</i>	Minyak Goreng Kemasan <i>Packaged</i> <i>Cooking</i> <i>Oil</i>	Gula pasir <i>Sugar</i>	Bawang Merah <i>Shallot</i>
(1)	(12)	(13)	(14)	(15)
1. Januari	30 750	21 000	13 000	28 833
2. Februari	25 625	20 250	13 750	33 250
3. Maret	25 583	25 000	16 000	37 667
4. April	26 667	24 917	15 667	31 417
5. Mei	28 208	25 500	16 000	38 000
6. Juni	30 000	24 333	15 583	58 333
7. Juli	29 833	24 500	15 000	72 083
8. Agustus	28 750	17 000	15 000	37 833
9. September	30 250	18 667	14 167	36 750
10. Oktober	28 000	20 667	14 083	33 000
11. November	27 917	21 833	14 000	38 667
12. Desember	30 125	23 000	14 000	37 500
<b>Rata-rata Harga 2022</b> <i>Average price</i>	<b>28 476</b>	<b>22 222</b>	<b>14 688</b>	<b>40 278</b>

Sumber : Dinas Ketahanan Pangan Kabupaten Penajam Paser Utara

Lanjutan Tabel/Continued Table 9.4.1

Bulan Month	Komoditas Bahan Makanan Food Stuff Comodity				
	Bawang Putih Garlic	Cabe Keriting Curly Chili	Cabe Rawit Cayenne pepper	Ubi Jalar Sweet Potato	Ubi Kayu Cassava
(1)	(16)	(17)	(18)	(19)	(20)
1. Januari	28 250	70 000	89 167	7 333	4 000
2. Februari	30 000	47 500	60 000	6 000	4 000
3. Maret	31 500	50 000	73 333	6 000	3 000
4. April	31 750	54 583	63 833	7 167	3 667
5. Mei	30 833	42 500	58 333	6 667	9 667
6. Juni	28 417	54 167	103 333	8 000	4 000
7. Juli	27 083	64 583	97 500	7 667	5 000
8. Agustus	27 000	64 583	77 083	9 667	4 667
9. September	27 500	55 000	69 667	7 000	5 000
10. Oktober	26 500	48 750	60 667	7 000	5 000
11. November	26 333	30 000	45 833	8 667	5 667
12. Desember	27 500	40 000	50 000	10 000	7 000
<b>Rata-rata Harga 2022</b> <b>Average price</b>	<b>28 556</b>	<b>51 806</b>	<b>70 729</b>	<b>7 597</b>	<b>5 056</b>

Sumber : Dinas Ketahanan Pangan Kabupaten Penajam Paser Utara

Source : State Agency of Food Security

Lanjutan Tabel/Continued Table 9.4.1

Bulan <i>Month</i>	Komoditas Bahan Makanan <i>Food Stuff Comodity</i>		
	Tomat <i>Tomato</i>	Kentang <i>Potato</i>	Wortel <i>Carrot</i>
(1)	(21)	(22)	(23)
1. Januari	12 000	18 667	28 333
2. Februari	12 000	18 000	19 167
3. Maret	12 000	18 000	15 833
4. April	11 000	15 333	17 333
5. Mei	15 500	15 000	17 167
6. Juni	20 000	15 333	14 333
7. Juli	18 167	16 000	16 000
8. Agustus	16 167	17 667	17 833
9. September	12 000	18 000	17 000
10. Oktober	11 750	16 750	15 750
11. November	12 000	17 250	18 500
12. Desember	13 000	18 000	19 000
<b>Rata-rata Harga</b> <i>Average price</i>	<b>2022</b> <b>13 799</b>	<b>17 000</b>	<b>18 021</b>

Sumber : Dinas Ketahanan Pangan Kabupaten Penajam Paser Utara

Source : State Agency of Food Security



## PENGELUARAN PENDUDUK

POPULATION EXPENDITURE

### PENGELUARAN PERKAPITA

*Average expenditure percapita*

Rata-rata Pengeluaran per kapita sebulan  
Penduduk Penajam Paser Utara tahun  
2022 untuk komoditas **makanan**

Monthly average expenditure percapita  
Penajam Paser Utara People for food  
commodity group in 2022

**Rp. 658.444**

Rata-rata Pengeluaran per kapita sebulan  
Penduduk Penajam Paser Utara tahun  
2022 untuk komoditas **bukan makanan**

Monthly average expenditure percapita  
Penajam Paser Utara People for non-food  
commodity group in 2022

**Rp. 636.095**



**PENJELASAN TEKNIS****TECHNICAL NOTES**

- |  |   |
|--|---|
| <p>1. Kegiatan pengumpulan data sosial dan ekonomi yang dilaksanakan secara rutin oleh BPS melalui Survei Sosial Ekonomi Nasional (Susenas).</p>   | <p>1. <i>Socioeconomic data collection activities are carried out regularly by the BPS-Statistics Indonesia through the National Socioeconomic Survey (Susenas).</i></p>  |
| <p>2. Sejak tahun 2011 sampai dengan 2014, pengumpulan data Susenas konsumsi pengeluaran rumah tangga dilaksanakan secara triwulanan. Mulai tahun 2015 pengumpulan data Susenas dilaksanakan dua kali dalam setahun, yaitu pada Maret dan September.</p> | <p>2. <i>Since 2011 to 2014, Susenas data collection of household consumption/expenditures was conducted quarterly. Starting in 2015, collecting of data Susenas carry out twice a year, in March and September.</i></p>                |
| <p>3. Target sampel Susenas Maret adalah 300.000 rumah tangga yang tersebar diseluruh kabupaten/kota di Indonesia. Target sampel Susenas pada bulan September adalah sebanyak 75.000 rumah tangga.</p>   | <p>3. <i>The March Susenas target sample covers 300.000 households spread out at all regency/municipality in Indonesia. The September Susenas target sample covers 75.000 households.</i></p>   |
| <p>4. Data hasil pencacahan Susenas Maret dapat disajikan untuk tingkat nasional, provinsi, dan kabupaten/kota, sedangkan data hasil Susenas September hanya dapat disajikan untuk tingkat nasional dan provinsi.</p>                                    | <p>4. <i>The result from Susenas data collection in March can be presented on national, provincial, and regency/ municipal level estimates, while in September can be disseminated only for the national and provincial levels.</i></p> |
| <p>5. Data konsumsi/pengeluaran yang dikumpulkan pada Susenas Maret dibagi menjadi 2 kelompok, yaitu makanan dan bukan makanan. Jumlah komoditas makanan sebanyak 112 komoditas.</p>   | <p>5. <i>The consumption/expenditure data collected in March Susenas are divided into two groups, namely food and non-food. The number of food commodity are 112 commodities. The food group data</i></p>                               |

Pengumpulan data kelompok makanan meliputi banyaknya komoditas yang dikonsumsi beserta nilai pengeluarannya.

*collection includes quantity and value of commodities consumed.*

6. Pengumpulan data pada sebagian besar kelompok bulan makanan hanya mencakup nilai pengeluaran barang yang dikonsumsi, kecuali beberapa jenis barang tertentu juga dikumpulkan kuantitasnya, seperti listrik, air, gas, dan bahan bakar minyak (BBM).

6. *Data collection on mostly nonfood groups cover only the value of expenditures consumed except for certain commodities can also collected its quantity, such as the use of electricity, water, gas, and fuel oil (BBM).*

7. Referensi waktu survei yang digunakan adalah selama seminggu terakhir untuk konsumsi makanan dan sebulan atau setahun terakhir untuk konsumsi bukan makanan

7. *The survey time reference period is previous week before enumeration date for food consumption, and last month or last year for non-food consumption.*



**ULASAN****DESCRIPTION****PENGELUARAN PENDUDUK**

Pengeluaran penduduk diukur dari berbagai macam indikator yang dihasil BPS melalui Survei Sosial Ekonomi Nasional yang diselenggarakan secara serempak di seluruh wilayah Indonesia.

Berdasarkan hasil Survei Sosial Ekonomi Nasional, pada tahun 2021 sebagian besar (50,52 persen) pengeluaran perkapita penduduk di Kabupaten Penajam Paser Utara digunakan untuk memenuhi kebutuhan konsumsi makanan, sementara konsumsi non makanan sebesar 49,49%

Dari pengeluaran yang dikeluarkan untuk komoditi makanan, pengeluaran untuk kelompok Makanan dan Minuman Jadi memiliki persentase terbesar yaitu 12,50%. Sedangkan pengeluaran konsumsi bukan makanan paling besar digunakan untuk Perumahan dan Fasilitas perumahan dan Rumah Tangga sebesar 26,16 persen.

Bila ditinjau dari kelompok golongan pengeluaran perkapita sebulan sebagian besar kelompok pengeluaran terbesar berada di kelompok 750000 - 999 999 rupiah yaitu sebesar 28,22 persen. Sedangkan untuk kelompok pengeluaran rumahtangga terbesar

**POPULATION EXPENDITURE**

*Population expenditure is measured from various indicators produced by BPS through the National Socio-Economic Survey which is held simultaneously throughout Indonesia.*

*Based on the results of the National Socio-Economic Survey, in 2021 the majority (50.52 percent) of the population's per capita expenditure in Penajam Paser Regency Utara is used to meet food consumption needs, while non-food consumption is 49.49%*

*Of the expenditures issued for food commodities, expenditures for the Finished Foods and Beverages group have the largest percentage, namely 12.50%. Meanwhile, the largest non-food consumption expenditure was used for housing and housing and household facilities by 26.16 percent.*

*When viewed from the group of expenditure groups per capita a month, most of the largest expenditure groups are in the 750000 - 999 999 rupiah group, which is 28.22 percent. Meanwhile, the largest household expenditure group is in the 400 000 group and above*

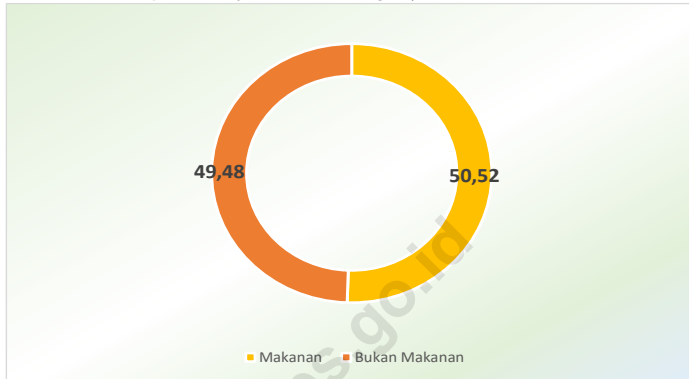
*The Gini Ratio or Gini Ratio in North Penajam Pasewr Regency in 2021 is 0.263. This figure has changed from the previous year, which was 0.292*

berada di kelompok 400 000 keatas

Rasio Gini atau *Gini Ratio* di Kabupaten Penajam Pasewr Utara pada tahun 2021 sebesar 0.263. Angka ini mengalami perubahan dari tahun sebelumnya yaitu sebesar 0,292

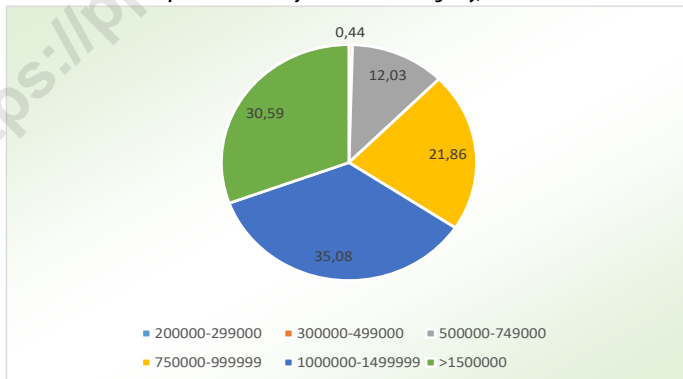
<https://ppukab.bps.go.id>

**Gambar 10.1** **Persentase Penduduk Menurut Golongan Pengeluaran per Kapita Sebulan di Kabupaten Penajam Paser Utara, 2021**  
*Percentage of Population by Class of Monthly Expenditure per Capita in Penajam Paser Utara Regency, 2021*



Sumber : BPS Kabupaten Penajam Paser Utara  
 Source : BPS - Statistics of Penajam Paser Utara Regency

**Gambar 10.2** **Persentase Pengeluaran Penduduk Per Kapita Sebulan Menurut Jenis Pengeluaran di Kabupaten Penajam Paser Utara, 2021**  
*Percentage of Households Monthly Expenditure by Type of Expenditure in Penajam Paser Utara Regency, 2021*



Sumber : BPS Kabupaten Penajam Paser Utara  
 Source : BPS - Statistics of Penajam Paser Utara Regency



**Tabel** 10.1 **Rata-rata Pengeluaran per Kapita Sebulan Menurut Kelompok Komoditas (rupiah) di Kabupaten Penajam Paser Utara, 2019 - 2022**  
*Monthly Average Expenditure per Capita by Commodity Group (rupiahs) in Penajam Paser Utara Regency, 2019 - 2022*

<b>Kelompok Komoditas</b> <i>Commodity Group</i>	<b>2019</b>	<b>2020</b>	<b>2021</b>	<b>2022</b>
(1)	(2)	(3)	(4)	(5)
<b>Makanan /</b>				
<b>1 Padi-padian /</b>	64 673	70 728	69 369	66 979
<b>2 Umbi-umbian / Tubers</b>	4 090	3 891	6 390	4 580
<b>3 Ikan/ Udang/ Cumi/ Kerang</b> <i>Fish/ Shrimp/ Common Squid/ Shells</i>	61 916	71 254	72 453	73 025
<b>4 Daging / Meat</b>	22 666	25 527	21 353	23 396
<b>5 Telur dan Susu /</b>	39 494	40 998	39 143	39 042
<b>6 Sayur-sayuran / Vegetables</b>	48 112	53 240	60 361	58 895
<b>7 Kacang-kacangan /</b>	16 742	14 480	16 054	16 165
<b>8 Buah-buahan / Fruits</b>	37 480	35 703	23 304	25 743
<b>9 Minyak dan Kelapa /</b>	15 973	17 181	18 797	25 594
<b>10 Bahan Minuman / Beverage Stuffs</b>	20 551	23 272	24 402	23 997
<b>11 Bumbu-bumbuan /</b>	14 781	16 738	17 428	17 545
<b>12 Konsumsi Lainnya /</b> <i>Miscellaneous Food Items</i>	13 716	14 832	16 151	15 837
<b>13 Makanan dan Minuman Jadi</b> <i>Prepared Food and Beverages</i>	205 746	220 929	155 942	182 793
<b>14 Rokok / Cigarettes</b>	84 742	97 971	89 057	84 853
<b>Jumlah Makanan</b>	<b>650 684</b>	<b>706 744</b>	<b>630 206</b>	<b>658 444</b>

Bersambung / continued ...

Lanjutan Tabel/Continued Table 10.1

<b>Kelompok Komoditas</b> <b>Commodity Group</b>	<b>2019</b>	<b>2020</b>	<b>2021</b>	<b>2022</b>
(1)	(2)	(3)	(4)	(5)
<b>Bukan Makanan /</b>				
<b>1 Perumahan &amp; Fasilitas Rumah Tangga</b> <i>Housing and Household Facilities</i>	341 982	362 265	326 247	366 717
<b>2 Aneka Komoditas dan Jasa</b> <i>Goods and Services</i>	144 092	140 717	117 278	116 511
<b>3 Pakaian, Alas Kaki, dan Tutup Kepala</b> <i>Clothing, Footwear, and Headgear</i>	39 595	42 324	30 044	27 027
<b>4 Komoditas Tahan Lama / Durable Goods</b>	67 520	119 730	88 092	57 521
<b>5 Pajak, Pungutan dan Asuransi</b> <i>Taxes and Insurance</i>	43 201	54 694	49 429	56 976
<b>6 Keperluan Pesta dan Upacara/Kenduri</b> <i>Parties and Ceremonies</i>	21 076	9 494	6 045	11 344
<b>Jumlah Bukan Makanan</b>	<b>657 465</b>	<b>729 224</b>	<b>617 136</b>	<b>636 095</b>
<b>Jumlah Makanan dan Non Makanan /</b> <b>Total Food / Total Non-food</b>	<b>1308 149</b>	<b>1 435 968</b>	<b>1247 341</b>	<b>1294 539</b>

Sumber : BPS Kabupaten Penajam Paser Utara

Source : BPS - Statistics of Penajam Paser Utara Regency

**Tabel 10.2** **Persentase Pengeluaran per Kapita Sebulan Menurut Kelompok Komoditas (%) di Kabupaten Penajam Paser Utara, 2019 - 2022**  
**Percentage of Monthly Average Expenditure per Capita by Commodity Group (%) in Penajam Paser Utara Regency, 2019 - 2022**

Kelompok Komoditas <i>Commodity Group</i>	2019	2020	2021	2022
(1)	(2)	(3)	(4)	(5)
<b>Makanan /</b>				
<b>1 Padi-padian /</b>	4,94	4,93	5,56	5,17
<b>2 Umbi-umbian / Tubers</b>	0,31	0,27	0,51	0,35
<b>3 Ikan/ Udang/ Cumi/ Kerang <i>Fish/ Shrimp/ Common Squid/ Shells</i></b>	4,73	4,96	5,81	5,64
<b>4 Daging / Meat</b>	1,73	1,78	1,71	1,81
<b>5 Telur dan Susu /</b>	3,02	2,86	3,14	3,02
<b>6 Sayur-sayuran / Vegetables</b>	3,68	3,71	4,84	4,55
<b>7 Kacang-kacangan /</b>	1,28	1,01	1,29	1,25
<b>8 Buah-buahan / Fruits</b>	2,87	2,49	1,87	1,99
<b>9 Minyak dan Kelapa /</b>	1,22	1,20	1,51	1,98
<b>10 Bahan Minuman / Beverage Stuffs</b>	1,57	1,62	1,96	1,85
<b>11 Bumbu-bumbuan /</b>	1,13	1,17	1,40	1,36
<b>12 Konsumsi Lainnya / <i>Miscellaneous Food Items</i></b>	1,05	1,03	1,29	1,22
<b>13 Makanan dan Minuman Jadi <i>Prepared Food and Beverages</i></b>	15,73	15,39	12,50	14,12
<b>14 Rokok / Cigarettes</b>	6,48	6,82	7,14	6,55
<b>Jumlah Makanan</b>	<b>49,74</b>	<b>49,22</b>	<b>50,52</b>	<b>50,86</b>

Bersambung / *continued ...*

Lanjutan Tabel/Continued Table 10.2

<b>Kelompok Komoditas</b> <b>Commodity Group</b>	<b>2019</b>	<b>2020</b>	<b>2021</b>	<b>2022</b>
(1)	(2)	(3)	(4)	(5)
<b>Bukan Makanan /</b>				
<b>1 Perumahan &amp; Fasilitas Rumah Tangga</b> <i>Housing and Household Facilities</i>	26,14	25,23	26,16	28,33
<b>2 Aneka Komoditas dan Jasa</b> <i>Goods and Services</i>	11,01	9,80	9,40	9,00
<b>3 Pakaian, Alas Kaki, dan Tutup Kepala</b> <i>Clothing, Footwear, and Headgear</i>	3,03	2,95	2,41	2,09
<b>4 Komoditas Tahan Lama / Durable Goods</b>	5,16	8,34	7,06	4,44
<b>5 Pajak, Pungutan dan Asuransi</b> <i>Taxes and Insurance</i>	3,30	3,81	3,96	4,40
<b>6 Keperluan Pesta dan Upacara/Kenduri</b> <i>Parties and Ceremonies</i>	1,61	0,66	0,48	0,88
<b>Persentase</b>	<b>50,26</b>	<b>50,78</b>	<b>49,48</b>	<b>49,14</b>
<b>Persentase Makanan dan Non Makanan</b>	<b>100,00</b>	<b>100,00</b>	<b>100,00</b>	<b>100,00</b>
<b>Percentage Food and Percentage Non-food</b>				

Sumber : BPS Kabupaten Penajam Paser Utara

Source : BPS - Statistics of Penajam Paser Utara Regency



**Tabel** 10.3 **Persentase Penduduk Menurut Golongan Pengeluaran Per Kapita Sebulan di Kabupaten Penajam Paser Utara, 2019 - 2022**  
**Percentage of Population by per Capita Spending Group Expenditure a Month in Penajam Paser Utara Regency, 2019 - 2022**

<b>Golongan Pengeluaran</b> <b>Spending Group (Rp)</b>	<b>2019</b>	<b>2020</b>	<b>2021</b>	<b>2022</b>
(1)	(2)	(3)	(4)	(5)
< 150000	-	-	-	-
150000-199000	-	-	-	-
200000-299000	0,45	-	-	-
300000-499000	3,30	0,44	2,18	2,39
500000-749000	16,25	12,03	14,08	13,02
750000-999999	21,75	21,86	28,22	26,89
1000000-1499999	26,57	35,08	35,83	34,24
>1500000	31,68	30,59	19,70	23,46
<b>Jumlah / Total</b>	<b>100,00</b>	<b>100,00</b>	<b>100,00</b>	<b>100,00</b>

Sumber : BPS Kabupaten Penajam Paser Utara

Source : BPS - Statistics of Penajam Paser Utara Regency

**Tabel 10.4** **Persentase Rumah Tangga Menurut Golongan Pengeluaran Sebulan di Kabupaten Penajam Paser Utara, 2019 - 2022**  
**Percentage of Households by Class of Monthly Expenditure in Penajam Paser Utara Regency, 2019 - 2022**

<b>Golongan Pengeluaran</b> <b>Spending Group (Rp)</b>	<b>2019</b>	<b>2020</b>	<b>2021</b>	<b>2022</b>
(1)	(2)	(3)	(4)	(5)
< 500000	NA	NA	NA	NA
500000-999999	2,65	0,46	0,00	0,06
1000000-1499999	2,83	1,72	2,92	0,69
1500000-1999999	6,97	4,21	5,15	3,00
2000000-2499999	6,59	6,65	7,80	6,20
2500000-2999999	9,28	9,89	11,78	10,27
3000000-3499999	8,06	11,52	8,88	9,32
3500000-3999999	11,62	8,71	13,35	13,87
>4000000	52,00	56,82	50,13	56,59
<b>Jumlah / Total</b>	<b>100,00</b>	<b>100,00</b>	<b>100,00</b>	<b>100,00</b>

Sumber : Badan Pusat Statistik Kabupaten Penajam Paser utara

Source : BPS - Statistics of Penajam Paser Utara Regency

**Tabel 10.5** Pengeluaran Rata-rata Per Kapita Perbulan Menurut Golongan Pengeluaran dan Kelompok Barang di Kabupaten Penajam Paser Utara (rupiah), 2019 - 2022  
*Average Expenditure Per Capita Per Month by Expenditure Class and Commodity Group in Penajam Paser Utara Regency (rupiah), 2019 - 2021*

Golongan Pengeluaran <i>Spending Group (Rp)</i>	Kelompok Barang/ <i>Commodity Group</i>		
	Makanan <i>Food</i>	Bukan Makanan <i>Non - Food</i>	Jumlah <i>Total</i>
(1)	(2)	(3)	(4)
< 150000	-	-	-
150000-199000	-	-	-
200000-299000	-	-	-
300000-499000	235 572	201 092	436 664
500000-749000	343 122	304 724	647 846
750000-999999	483 843	391 415	875 258
1000000-1499999	669 444	576 567	1 246 011
>1500000	1 131 500	1 309 955	2 441 455

Sumber : BPS Kabupaten Penajam Paser Utara

Source : BPS - Statistics of Penajam Paser Utara Regency

**Tabel** 10.6 **Ketersediaan dan Rata-rata Perkembangan Konsumsi Energi dan Protein di Kabupaten Penajam Paser Utara (Kal/Kap/Day) dan (Gram/Kap/Day), 2016 - 2022**  
**Availability and Average Growth of Energy and Protein Consumption in Penajam Paser Utara Regency (Kal/Kap/Day) and (Gram/Kap/Day), 2016 - 2022**

Tahun Years	Energi Energy	
	Tersedia (Kal/Kap/Hari) Available	Rata-rata (Kal/Kap/Hari) Average Consumption
(1)	(2)	(3)
2016	2 237,02	1 606,00
2017	2 318,61	2 021,00
2018	3 080,52	2 058,00
2019	2 658,25	2 059,00
2020	2 751,00	2 131,60
2021	2 950,00	2 075,00
2022	3 201,00	1 904,00

Sumber : Dinas Ketahanan Pangan Kabupaten Penajam Paser Utara

Source : Food Security Office of Penajam Paser Utara Regency

Lanjutan tabel /Continued table: 10.6

Tahun Years	Protein Protein	
	Tersedia (Gram/Kap/Hari) Available	Rata-rata Konsumsi (Gram/Kap/Hari) Average Consumption
(1)	(4)	(5)
2016	66,89	58,30
2017	77,61	61,40
2018	77,44	63,36
2019	82,24	63,39
2020	93,35	64,00
2021	95,34	62,08
2022	94,96	61,50

Sumber : Dinas Ketahanan Pangan Kabupaten Penajam Paser Utara

Source : Food Security Office of Penajam Paser Utara Regency

**Tabel**                    **Konsumsi Penduduk terhadap Kelompok Bahan Pangan**  
**10.7**  
**Table**                    **di Kabupaten Penajam Paser Utara(Kg dan Liter), 2018 - 2022**  
**Society Consumption of Foodstuff in Penajam Paser Utara Regency**  
**(Kg and Liter), 2018 - 2022**

Jenis Komoditas <i>Kind Of Comodity</i>	Tahun/ Years				
	2018	2019	2020	2021	2022
(1)	(2)	(3)	(4)	(5)	(6)
1. Beras	87,30	87,30	87,80	89,00	85,2
2. Jagung	0,30	0,30	0,90	1,00	0,3
3. Terigu	15,80	15,60	19,00	15,40	15,4
4. Singkong	12,00	12,00	9,10	8,10	7,2
5. Ubi Jalar	3,10	3,10	2,30	2,20	2,2
6. Kentang	0,50	0,50	1,20	0,40	0,7

Sumber : Dinas Ketahanan Pangan Kabupaten Penajam Paser Utara

Source : Food Security Office of Penajam Paser Utara Regency

Lanjutan Tabel / Continued Table 10.7

Jenis Komoditas <i>Kind Of Comodity</i>	Tahun / Years				
	2018	2019	2020	2021	2022
(1)	(2)	(3)	(4)	(5)	(6)
7. Sagu	0,1	0,1	0,2	0	0,2
8. Umbi Lainnya	0,1	0,1	0,1	0,1	0,1
9. Daging Ruminansia	6	6	3,5	4,5	2,2
10. Daging Unggas	5,9	5,9	7,4	7,3	6,6
11. Telur	6,4	6,3	6,2	7,1	7,5
12. Susu	33,8	3,4	3,5	3,2	2,4

Sumber : Dinas Ketahanan Pangan Kabupaten Penajam Paser Utara

Source : Food Security Office of Penajam Paser Utara Regency

Lanjutan Tabel / Continued Table 10.7

Jenis Komoditas Kind Of Comodity	Tahun / Years				
	2018	2019	2020	2021	2022
(1)	(2)	(3)	(4)	(5)	(6)
13. Ikan	33,80	55,30	33,80	31,40	32,5
14. Minyak Kelapa	0,50	0,50	0,50	0,30	0,2
15. Minyak Sawit	9,60	9,60	9,60	10,50	0,4
16. Minyak Lainnya	0,40	0,40	0,40	1,10	9,6
17. Kelapa	12,00	12,00	12,00	0,70	0,7
18. Kemiri	0,20	0,20	0,20	0,20	0,20

Sumber : Dinas Ketahanan Pangan Kabupaten Penajam Paser Utara

Source : Food Security Office of Penajam Paser Utara Regency



Lanjutan Tabel / *Continued Table 10.7*

Jenis Komoditas <i>Kind Of Comodity</i>	Tahun / <i>Years</i>				
	2018	2019	2020	2021	2022
(1)	(2)	(3)	(4)	(5)	(6)
19. Kedelai	3,7	3,7	9,5	7,9	8,0
20. Kacang Tanah	0,1	0,1	0,2	0,1	0,2
21. Kacang Hijau	0,1	0,1	0,1	0	0,1
22. Kacang Lainnya	0,2	0,2	0,1	0,1	0,0
23. Gula Pasir	9,0	9,0	9,3	8,9	8,9

Sumber : Dinas Ketahanan Pangan Kabupaten Penajam Paser Utara

Source : *Food Security Office of Penajam Paser Utara Regency*

Lanjutan Tabel / Continued Table 10.7

Jenis Komoditas Kind Of Comodity	Tahun / Years				
	2018	2019	2020	2021	2022
(1)	(2)	(3)	(4)	(5)	(6)
24. Gula Merah	0,3	0,3	0,5	0,2	0,5
25. Sayur	49,4	49,4	52,5	46,8	48,6
26. Buah-buahan	31,7	31,7	47,5	39,6	25,8
27. Minuman	25,7	25,7	31,5	27,7	19,3
28. Bumbu- bumbuan	3,0	3,0	2,6	3,5	3,7

Sumber : Dinas Ketahanan Pangan Kabupaten Penajam Paser Utara

Source : Food Security Office of Penajam Paser Utara Regency

# PERDAGANGAN

TRADE

**Jumlah Pasar dan Pedagang, 2022**  
*Number of Market and Seller, 2022*

**Jumlah Pedagang**  
**4.069**

**Jumlah Pasar**  
**29**





**PENJELASAN TEKNIS**

1. Industri manufaktur adalah suatu kegiatan ekonomi yang melakukan kegiatan mengubah suatu barang dasar secara mekanis, kimia, atau dengan tangan sehingga menjadi barang jadi/setengah jadi, dan atau barang yang kurang nilainya menjadi barang yang lebih tinggi nilainya, dan sifatnya lebih dekat kepada pemakai akhir. Termasuk dalam kegiatan ini adalah jasa industri dan pekerjaan perakitan.
2. Jasa industri adalah kegiatan industri yang melayani keperluan pihak lain. Pada kegiatan ini bahan baku disediakan oleh pihak lain sedangkan pihak pengolah hanya melakukan pengolahannya dengan mendapat imbalan sebagai balas jasa (upah maklon).
3. Perusahaan atau usaha industri adalah suatu unit (kesatuan) usaha yang melakukan kegiatan ekonomi, bertujuan menghasilkan barang atau jasa, terletak pada suatu bangunan atau lokasi tertentu, dan mempunyai catatan administrasi tersendiri mengenai produksi dan struktur biaya serta ada seorang atau lebih yang bertanggung jawab atas usaha tersebut.
4. Industri manufaktur dikelompokkan ke dalam 4

**TECHNICAL NOTES**

1. *Manufacturing industry is defined as an economic activity processing basic goods mechanically, chemicals or manually into final or intermediate goods. It is also defined as processing of lower value goods into higher value goods as final or intermediate products. The activities also include services for manufacturing and assembling.*
2. *Services for manufacturing is defined as a manufacturing activity which serving other manufacturing establishments. In this case, raw materials are supplied by others while the workers are paid as a compensation for processing raw materials.*
3. *A manufacturing establishment is defined as a production unit engaged in economic activity, producing goods or services, located in a building or in a certain location, keeping a business record concerning the production and cost structure, and having a person or more that are responsible to those activities.*
4. *Manufacturing industries are categorized into four groups, based*



golongan berdasarkan Jumlah pekerja, yaitu: industri besar (100 orang pekerja atau lebih), industri sedang/menengah (20–99 orang pekerja), industri kecil (5– 19 orang pekerja), dan industri mikro (1–4 orang pekerja).

*on the number of employees: large scale manufacturing (100 employees or more), medium scale manufacturing (20–99 employees), small scale manufacturing (5–19 employees), and micro industry (1–4 employees).*

<https://ppukab.bps.go.id>

<https://ppukab.bps.go.id>



**ULASAN****DESCRIPTION****PERDAGANGAN**

Pada tahun 2021, Kabupaten Penajam Paser Utara memiliki total jumlah 27 pasar yang tersebar di 4 kecamatan. Secara rinci, jumlah pasar terbanyak terdapat di kecamatan sepaku yaitu 11 pasar, diikuti babulu dan penajam masing-masing memiliki 8 dan 7 pasar. Kecamatan dengan jumlah pasar paling sedikit adalah waru yang hanya memiliki 1 pasar.

Berdasarkan data yang tercatat pada dinas koperasi, UKM, perindustrian dan perdagangan kabupaten Penajam Paser Utara, terdapat total 2218 yang tersebar diseluruh wilayah Kabupaten Penajam Paser Utara. Masing-masing pasar tersebut memiliki hari aktif pasar yang bervariasi, dan bahkan ada yang aktif lebih dari sekali seminggu.

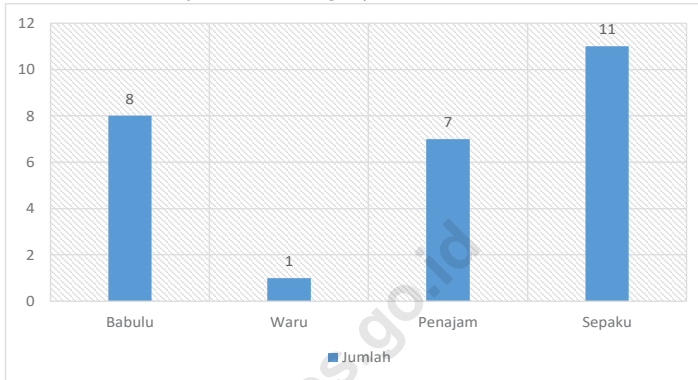
**TRADE**

*In 2021, Penajam Paser Utara Regency has a total of 27 markets spread across 4 sub-districts. In detail, the largest number of markets is in Sepaku sub-district, namely 11 markets, followed by Babulu and Penajam which have 8 and 7 markets, respectively. The sub-district with the least number of markets is Waru which only has 1 market.*

*Based on data recorded at the cooperative, SME, industry and trade offices of Penajam Paser Utara Regency, there are a total of 2218 scattered throughout the North Penajam Paser Regency. Each of these markets has a variety of active market days, and some are active more than once a week.*

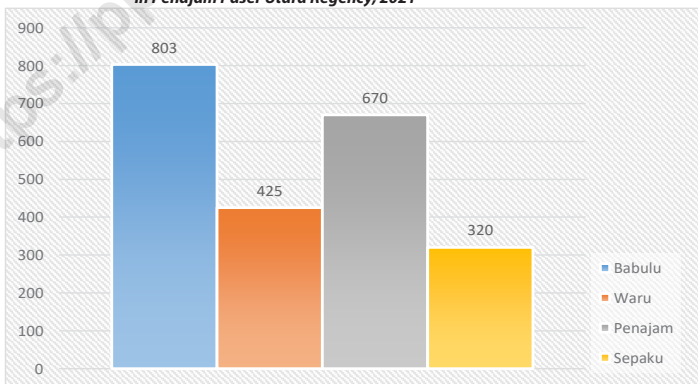
<https://ppukab.bps.go.id>

**Gambar 11.1** Banyaknya Pasar Rakyat dan Kondisi Bangunan Pasar di Kabupaten Penajam Paser Utara, 2021  
**Figure** di Kabupaten Penajam Paser Utara, 2021  
**Number of Market and condition by Subdistrict in Penajam Paser Utara Regency, 2021**



Sumber : Dinas Koperasi, UKM, Perindustrian dan Perdagangan Kabupaten PPU  
 Source : Trade Industrial and Cooperatives Service of Penajam Paser Utara Regency

**Gambar 11.2** Banyaknya Pedagang Menurut Kecamatan di Kabupaten Penajam Paser Utara, 2021  
**Figure** di Kabupaten Penajam Paser Utara, 2021  
**Number of Seller by Subdistrict in Penajam Paser Utara Regency, 2021**



Sumber : Dinas Koperasi, UKM, Perindustrian dan Perdagangan Kabupaten PPU  
 Source : Trade Industrial and Cooperatives Service of Penajam Paser Utara Regency

<https://ppukab.bps.go.id>

11.1 PERDAGANGAN / TRADE

**Tabel** 11.1.1 **Banyaknya Pasar dan Pedagang Menurut Kecamatan di Kabupaten Penajam Paser Utara, 2022**  
**Table** *Number of Market and Seller by Subdistrict in Penajam Paser Utara Regency, 2022*

<b>Kecamatan</b> <i>Subdistrict</i>	<b>Pasar</b> <i>Market</i>	<b>Pedagang di Pasar</b> <i>Seller</i>
(1)	(2)	(3)
1. Babulu	8	1227
2. Waru	1	250
3. Penajam	8	1780
4. Sepaku	12	812
<b>Penajam Paser Utara</b>		
2022	<b>29</b>	<b>4 069</b>
2021	<b>27</b>	<b>2 218</b>

**Tabel** 11.1.2 **Nama Pasar dan Hari Aktif Menurut Kecamatan di Kabupaten Penajam Paser Utara, 2022**  
**Name of Market and Active Day by Subdistrict in Penajam Paser Utara Regency, 2022**

<b>Kecamatan</b> <i>Subdistrict</i>	<b>Nama Pasar</b> <i>Market's Name</i>	<b>Hari Aktif</b> <i>Active Days</i>
(1)	(2)	(3)
1. Babulu	1. Pasar Babulu Darat	Senin dan Jum'at
	2. Pasar Minggu Babulu Laut	Minggu
	3. Pasar Gunung Mulia	Minggu
	4. Pasar Minggu Labangka	Minggu
	5. Pasar Desa Rawa Mulia	Kamis
	6. Pasar Sebakung Jaya	Sabtu
	7. Pasar Desa Sri Raharja	Rabu
	8. Pasar Sumber Sari	Selasa
2. Waru	1. Pasar Waru	Kamis dan Minggu
3. Penajam	1. Pasar Induk Penajam	Setiap Hari
	2. Pasar Petung	Setiap Hari
	3. Pasar Nipah - Nipah	Selasa dan Jum'at
	4. Pasar Sotek	Malam Minggu
	5. Pasar Bukit Subur	Malam Rabu
	6. Pasar Buluminung I	Malam senin
	7. Pasar Buluminung II	Malam Rabu

Sumber : Dinas Koperasi, UKM, Perindustrian dan Perdagangan Kabupaten Penajam Paser Utara

Source : Trade Industrial and Cooperatives Service of Penajam Paser Utara Regency

Lanjutan Tabel / *Continued Table 11.1.2*

<b>Kecamatan</b> <i>Subdistrict</i>	<b>Nama Pasar</b> <i>Market's Name</i>	<b>Hari Aktif</b> <i>Active Days</i>
(1)	(2)	(3)
4. Sepaku	1. Pasar Sukaraja	Rabu
	2. Pasar Malam Senin, Bumi Harapan	Malam Senin
	3. Pasar Desa Sukomulyo	Selasa Sore
	4. Pasar Itci	Kamis
	5. Pasar Senin Desa Argo Mulyo	Senin
	6. Pasar Desa Tengin Baru	Malam Selasa
	7. Pasar Kamis, Desa Semoi II	Kamis
	8. Pasar Binuang	Rabu Sore
	9. Pasar Rabu Sore, Desa Telemow	Rabu Sore
	10. Pasar Desa Pemaluan	Minggu
	11. Pasar Wonosari	Jum'at Sore
	12. Pasar Riko	Senin

Sumber : Dinas Koperasi, UKM, Perindustrian dan Perdagangan  
Kabupaten Penajam Paser Utara

Source : *Trade Industrial and Cooperatives Service of Penajam Paser Utara Regency*

**Tabel** 11.1.3 **Banyaknya Pasar Rakyat dan Kondisi Bangunan Pasar di Kabupaten Penajam Paser Utara, 2022**  
**Table** **Number of Market and Condition by Subdistrict in Penajam Paser Utara Regency, 2022**

Kecamatan <i>Subdistrict</i>	Pasar <i>Market</i>	Kondisi / <i>Condition</i>		
		Baik <i>Good</i>	Sedang <i>Moderate</i>	Rusak <i>Damage</i>
(1)	(2)	(3)	(4)	(5)
1. Babulu	8	5	2	1
2. Waru	1	-	-	1
3. Penajam	8	3	4	1
4. Sepaku	12	3	6	3
<b>Penajam Paser Utara</b>				
2022	<b>29</b>	<b>11</b>	<b>12</b>	<b>6</b>
2021	<b>27</b>	<b>11</b>	<b>11</b>	<b>5</b>



**Tabel 11.1.4** Banyaknya Pasar Rakyat dan Pengelola Pasar di Kabupaten Penajam Paser Utara, 2022  
*Number of Market and Management Unit by Subdistrict in Penajam Paser Utara Regency, 2022*

Kecamatan <i>Subdistrict</i>	Unit Pengelola / <i>Management Unit</i>					
	Pemerintah Daerah <i>Regional Government</i>	Desa <i>Village</i>	BUMDes <i>Village Owned Enterprises</i>	LPMD <i>Village Community Empowerment Institutions</i>	Swasta/ Koperasi <i>Private/ Cooperative</i>	Belum Ada <i>Not Available</i>
(1)	(2)	(3)	(4)	(5)	(6)	(7)
1. Babulu	1	5	2	-	2	-
2. Waru	1	-	-	-	-	-
3. Penajam	1	-	1	2	2	2
4. Sepaku	-	12	3	-	-	-
<b>Penajam Paser Utara</b>						
<b>2022</b>	<b>3</b>	<b>17</b>	<b>6</b>	<b>2</b>	<b>4</b>	<b>2</b>
<b>2021</b>	<b>3</b>	<b>11</b>	<b>4</b>	<b>3</b>	<b>5</b>	<b>2</b>

**11.2 INDUSTRI / INDUSTRY**

**Tabel** 11.2.1 **Banyaknya Perusahaan/Usaha Konstruksi menurut Skala Usaha dan Bentuk Badan Usaha di Kabupaten Penajam Paser Utara, 2019 - 2022**  
*Number of Construction Company by Scale of Business and Form of Business Entity in Penajam Paser Utara Regency, 2019 - 2022*

Tahun <i>Year</i>	Skala Usaha			Jumlah <i>Total</i>
	Kecil <i>Small</i>	Menengah <i>Intermediate</i>	Besar <i>Large</i>	
(1)	(2)	(3)	(4)	(5)
2022	172	13	0	185
2021	156	16	0	172
2020	152	18	0	170
2019	165	18	0	183

Sumber : Badan Pusat Statistik Kabupaten Penajam Paser Utara

Source : BPS-Statistics of of Penajam Paser Utara Regency

Lanjutan Tabel / *Continued Table 11.2.1*

Tahun <i>Year</i>	Bentuk Badan Usaha			Jumlah <i>Total</i>
	CV	PT/PT Persero	Lainnya <i>Other</i>	
(1)	(2)	(3)	(4)	(5)
2022	148	37	0	185
2021	145	27	0	172
2020	145	25	0	170
2019	163	20	0	183

Sumber : Badan Pusat Statistik Kabupaten Penajam Paser Utara

Source : BPS-Statistics of of Penajam Paser Utara Regency

<https://ppukab.bps.go.id>

BAB  
CHAPTER  
**12**

## SISTEM NERACA NASIONAL

POPULATION EXPENDITURE


**PDRB Kabupaten Penajam Paser Utara 2022**  
*GRDP of Penajam Paser Utara Regency, 2022*

**13.187,39** MILIAR Naik 3.097 Miliar  
Rupiah dari Tahun Sebelumnya

**Sektor Konstruksi yang memiliki kontribusi paling besar terhadap angka PDRB tahun 2022**

*Construction sectors have the largest contribution to GRDP figures in 2022*

**24,11 %** atau **3.179**





**PENJELASAN TEKNIS****TECHNICAL NOTES**

1. Penghitungan statistik neraca nasional mengikuti buku petunjuk yang diterbitkan oleh Perserikatan Bangsa Bangsa (PBB) dikenal sebagai Sistem Neraca Nasional (SNN). SNN adalah rekomendasi internasional tentang bagaimana menyusun ukuran aktivitas ekonomi yang sesuai dengan standar neraca baku yang didasarkan pada prinsip-prinsip ekonomi. Rekomendasi yang dimaksud dinyatakan dalam sekumpulan konsep, definisi, klasifikasi, dan aturan neraca yang disepakati secara internasional dalam mengukur indikator tertentu seperti Produk Domestik Bruto (PDB). Salah satu bentuk adaptasi pencatatan statistik nasional adalah melakukan perubahan tahun dasar PDB Indonesia dari tahun 2000 ke 2010. Perubahan tahun dasar PDB dilakukan seiring dengan mengadopsi rekomendasi PBB yang tertuang dalam Sistem Neraca Nasional 2008 (SNA 2008).
  2. Produk Domestik Bruto pada tingkat nasional serta Produk Domestik Regional Bruto (PDRB) pada tingkat regional (provinsi) menggambarkan kemampuan suatu wilayah untuk menciptakan nilai tambah pada suatu waktu tertentu. Untuk menyusun PDB maupun PDRB digunakan 2
1. *The method used to estimate national accounts statistics is based on the standard guidelines formed by United Nation known as System of National Accounts (SNA). SNA is the internationally agreed standard set of recommendations on how to compile measures of economic activity in accordance with strict accounting conventions based on economic principles. The recommendations are expressed in term of a set of concepts, definitions, classifications and accounting rules that comprise the internationally agreed standard for measuring indicators such as Gross Domestic Product (GDP). One of the improvement in the national statistical system is to rebase GDP form base year 2000 to 2010 in order to capture current economic condition. It is in line with the United Nations (UN) recommendation on 2008 SNA.*
  2. *he basic measure of the value added arising from economic activity is known as Gross Domestic Product at the national level and Gross Regional Domestic Product (GRDP) at the regional level (provinces/regencies/municipalities). To compile these statistics, two approaches have been used,*

pendekatan, yaitu lapangan usaha dan pengeluaran. Keduanya menyajikan komposisi data nilai tambah dirinci menurut sumber kegiatan ekonomi (lapangan usaha) dan menurut komponen penggunaannya. PDB maupun PDRB dari sisi lapangan usaha merupakan penjumlahan seluruh komponen nilai tambah bruto yang mampu diciptakan oleh sektor-sektor ekonomi atas berbagai aktivitas produksinya. Sedangkan dari sisi pengeluaran menjelaskan tentang penggunaan dari nilai tambah tersebut.

*i.e. "production approach" and "expenditure approach". The first approach is to measure value added produced by various kinds of economic activities, while the second approach is to measure final uses of the country's output. In other words, GDP/GRDP is the sum of total value added produced by all economic industries (activities) and the way of using it.*

3. PDB menurut lapangan usaha mengalami perubahan klasifikasi dari 9 lapangan usaha menjadi 17 lapangan usaha. PDB menurut lapangan usaha dirinci menurut total nilai tambah dari seluruh sektor ekonomi yang mencakup lapangan usaha Pertanian, Kehutanan, dan Perikanan; Pertambangan dan Penggalian; Industri Pengolahan; Pengadaan Listrik dan Gas; Pengadaan Air, Pengelolaan Sampah, Limbah dan Daur Ulang; Konstruksi; Perdagangan Besar dan Eceran, Reparasi Mobil dan Sepeda Motor; Transportasi dan Pergudangan; Penyediaan Akomodasi dan Makan Minum; Informasi dan Komunikasi; Jasa Keuangan dan Asuransi; Real Estat; Jasa Perusahaan;

3. *GDP by industry classification changes from 9 sectors to 17 industries. GDP by industry is classified by types of economic activities such as Agriculture, Forestry and Fishing; Mining and Quarrying; Manufacturing; Electricity and Gas; Water supply, Sewerage, Waste Management and Remediation Activities; Construction; Wholesale and Retail Trade; Repair of Motor Vehicles and Motorcycles; Transportation and Storage; Accommodation and Food Service Activities; Information and Communication; Financial and Insurance Activities; Real Estate Activities; Business Activities; Public Administration; Defence and Compulsory Social Security; Education; Human Health and Social Work Activities;*



*and Other Services Activities.*

4. Produk Domestik Bruto pada tingkat nasional serta Produk Domestik Regional Bruto (PDRB) pada tingkat regional (provinsi) menggambarkan kemampuan suatu wilayah untuk menciptakan nilai tambah pada suatu waktu tertentu. Untuk menyusun PDB maupun PDRB digunakan 2 pendekatan, yaitu lapangan usaha dan pengeluaran. Keduanya menyajikan komposisi data nilai tambah dirinci menurut sumber kegiatan ekonomi (lapangan usaha) dan menurut komponen penggunaannya. PDB maupun PDRB dari sisi lapangan usaha merupakan penjumlahan seluruh komponen nilai tambah bruto yang mampu diciptakan oleh sektor-sektor ekonomi atas berbagai aktivitas produksinya. Sedangkan dari sisi pengeluaran menjelaskan tentang penggunaan dari nilai tambah tersebut.
5. PDRB menurut lapangan usaha mengalami perubahan klasifikasi dari 9 lapangan usaha menjadi 21 lapangan usaha.
6. PDRB menurut lapangan usaha dirinci menurut total nilai tambah dari seluruh sektor ekonomi yang mencakup lapangan usaha Pertanian, Kehutanan, dan Perikanan; Pertambangan dan
4. *The basic measure of the value added arising from economic activity is known as Gross Domestic Product at the national level and Gross Regional Domestic Product (GRDP) at the regional level (provinces/ regencies/ municipalities). To compile these statistics, two approaches have been used, i e "production approach" and "expenditure approach". The first approach is to measure value added produced by various kinds of economic activities, while the second approach is to measure final uses of the country's output. In other words, GDP/GRDP is the sum of total value added produced by all economic industries (activities) and the way of using it.*
5. *GRDP by industry classification changes from 9 sectors to 17 industries.*
6. *GRDP by industry is classified by types of economic activities such as Agriculture, Forestry and Fishing; Mining and Quarrying; Manufacturing; Electricity and Gas; Water Supply, Sewerage, Waste Mana-*

Penggalian; Industri Pengolahan; Pengadaan Listrik dan Gas; Pengadaan Air, Pengelolaan Sampah, Limbah dan Daur Ulang; Konstruksi; Perdagangan Besar dan Eceran, Reparasi Mobil dan Sepeda Motor; Transportasi dan Pergudangan; Penyediaan Akomodasi dan Makan Minum; Informasi dan Komunikasi; Jasa Keuangan dan Asuransi; Real Estat; Jasa Perusahaan; Administrasi Pemerintahan, Pertahanan, dan Jaminan Sosial Wajib; Jasa Pendidikan; Jasa Kesehatan dan Kegiatan Sosial; dan Jasa lainnya.

*gement and Remediation Activities; Construction; Wholesale and Retail Trade; Repair of Motor Vehicles and Motorcycles; Transportation and Storage; Accomodation and Food Service Activities; Information and Communication; Financial and Insurance Activities; Real Estate Activities; Business Activities; Public Administration; Defence and Compulsory Social Security; Education; Human Health and Social Work Activities; and Other Services Activities.*

7. Produk Domestik Bruto maupun agregat turunannya disajikan dalam 2 (dua) versi penilaian, yaitu atas dasar "harga berlaku" dan atas dasar "harga konstan". Disebut sebagai harga berlaku karena seluruh agregat dinilai dengan menggunakan harga pada tahun berjalan, sedangkan harga konstan penilaiannya didasarkan kepada harga satu tahun dasar tertentu, dalam publikasi ini digunakan harga tahun 2010.

7. *GDP and its aggregations are presented in two forms: at current market prices and at constant base year market prices. In presenting current market prices, all aggregates are valued at current market prices, while base year constant market prices are shown by valuing all aggregates at fixed base year prices Year of 2010 is used as the base year in this publication.*

8. Laju pertumbuhan PDRB diperoleh dari perhitungan PDB atas dasar harga konstan Diperoleh dengan cara mengurangi nilai PDRB pada tahun ke-n terhadap nilai pada tahun ke n-1 (tahun sebelumnya), dibagi dengan nilai pada tahun ke n-1, dikalikan dengan 100

8. *Growth rate of GRDP is derived from GRDP at constant market prices It is obtained by subtracting the value of GRDP year n with the value of GRDP year n-1, divided by the value of GRDP year n-1 then multiplied by 100 percent The growth rate of GDP explains the income growth during the given period.*

persen Laju pertumbuhan menunjukkan perkembangan agregat pendapatan dari satu waktu tertentu terhadap waktu sebelumnya.

<https://ppukab.bps.go.id>

**ULASAN****DESCRIPTION****SISTEM NERACA REGIONAL****SYSTEM OF REGIONAL ACCOUNTS**

Data pendapatan regional adalah salah satu indikator makro yang dapat menunjukkan kondisi perekonomian regional setiap tahun. PDRB harga berlaku menunjukkan kemampuan sumber daya ekonomi yang dihasilkan oleh suatu wilayah. Nilai PDRB yang besar menunjukkan kemampuan sumber daya ekonomi yang besar, begitu juga sebaliknya. PDRB harga konstan dapat digunakan untuk menunjukkan laju pertumbuhan ekonomi secara keseluruhan atau setiap kategori dari tahun ke tahun. Distribusi PDRB harga berlaku menurut lapangan usaha menggambarkan struktur perekonomian atau peranan setiap kategori ekonomi dalam suatu wilayah.

Nilai PDRB Kabupaten Penajam Paser Utara atas dasar harga berlaku pada tahun 2021 mencapai 10,08 triliun, mengalami kenaikan dari tahun 2020. Sedangkan jika ditinjau berdasarkan harga konstan 2010, angka PDRB Kabupaten Penajam Paser Utara tahun 2021 mengalami penurunan, dari 6,60 tahun 2020 menjadi 6,49 triliun tahun 2021

Dari sisi pertumbuhan PDRB Kabupaten Penajam Paser Utara mengalami pertumbuhan negatif yaitu -1,69 persen

Struktur perekonomian Kabupaten Penajam Paser Utara didominasi oleh 5 (lima) kategori

*One of the macro indicators that can show regional economic conditions every year. GRDP at current prices shows the ability of economic resources produced by a region. A large GRDP value indicates the ability of large economic resources, and vice versa. Constant price GRDP can be used to show the overall economic growth rate or each category from year to year. The distribution of GRDP at current prices according to business field describes the economic structure or role of each economic category in a region.*

*The GRDP value of Penajam Paser Utara Regency based on current prices in 2021 reached 10.08 trillion, an increase from 2020. Meanwhile, based on 2010 constant prices, the North Penajam Paser Regency GRDP figure in 2021 has decreased, from 6.60 in 2020 to 6.49 trillion by 2021*

*In terms of GRDP growth, North Penajam Paser Regency experienced a negative growth of -1.69 percent*

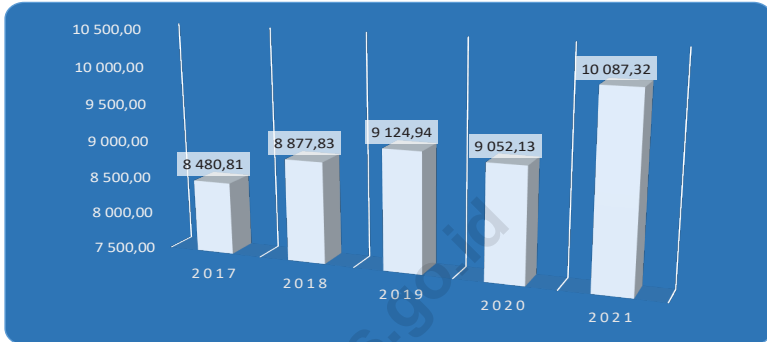
*The economic structure of North Penajam Paser Regency is dominated by 5 (five) categories of business fields. The largest role in the formation of the Penajam Paser Utara Regency GRDP in 2021 is generated by the Mining and Quarrying business field, which reached 23.51 percent. Furthermore, the business fields of Agriculture, Forestry and Fisheries.*

lapangan usaha. Peranan terbesar dalam pembentukan PDRB Kabupaten Penajam Paser Utara pada tahun 2021 dihasilkan oleh lapangan usaha Pertambangan dan Penggalian, yaitu mencapai 23,51 persen. Selanjutnya lapangan usaha Pertanian, Kehutanan dan Perikanan.

<https://ppukab.bps.go.id>



**Gambar 8.1** **Produk Domestik Regional Bruto Atas Dasar Harga Berlaku Menurut Lapangan Usaha di Kabupaten Penajam Paser Utara (miliar rupiah), 2017 -2021**  
**Gross Regional Domestic Product at Current Market Prices by Industry in Penajam Paser Utara Regency (billion rupiahs), 2017 -2021**



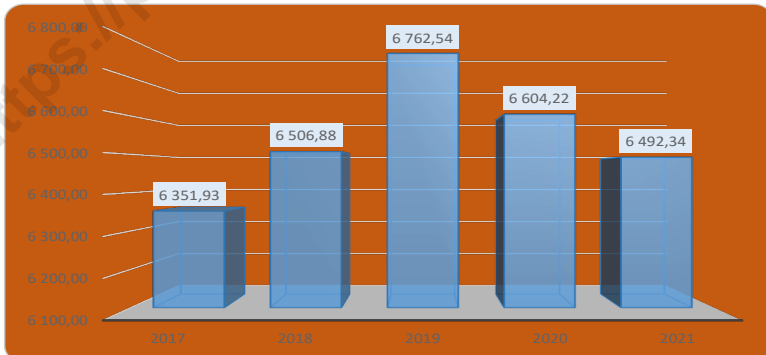
\* Angka sementara/Preliminary Figures

\*\* Angka sangat sementara/Very Preliminary Figures

Sumber : BPS Kabupaten Penajam Paser Utara

Source : BPS - Statistics of Penajam Paser Utara Regency

**Gambar 8.2** **Produk Domestik Regional Bruto Atas Dasar Harga Konstan Menurut Lapangan Usaha di Kabupaten Penajam Paser Utara (miliar rupiah), 2017 -2021**  
**Gross Regional Domestic Product at Constant Market Prices by Industry in Penajam Paser Utara Regency (billion rupiahs), 2017 -2021**



\* Angka sementara/Preliminary Figures

\*\* Angka sangat sementara/Very Preliminary Figures

Sumber : BPS Kabupaten Penajam Paser Utara

Source : BPS - Statistics of Penajam Paser Utara Regency





**Tabel** 12.1 **Produk Domestik Regional Bruto Atas Dasar Harga Berlaku Menurut Lapangan Usaha di Kabupaten Penajam Paser Utara (miliar rupiah), 2018 - 2022**  
**Gross Regional Domestic Product at Current Market Prices by Industry in Penajam Paser Utara Regency (billion rupiahs), 2018 - 2022**

Lapangan Usaha <i>Industry</i>	Tahun/ Years				
	2018	2019	2020	2021*	2022**
(1)	(2)	(3)	(4)	(5)	(6)
A. Pertanian, Kehutanan, dan Perikanan <i>Agriculture, Forestry, and Fishing</i>	1 800,30	1 855,12	1 972,99	2 288,32	2 559,86
B. Pertambangan dan Penggalian <i>Mining and Quarrying</i>	2 733,28	2 680,29	2 290,70	2 349,59	2 982,88
C. Industri Pengolahan <i>Manufacturing</i>	1 410,83	1 413,23	1 463,87	1 623,03	1 768,70
D. Pengadaan Listrik dan Gas <i>Electricity and Gas</i>	6,13	6,59	7,50	8,12	8,76
E. Pengadaan Air; Pengelolaan Sampah, Limbah, dan Daur Ulang <i>Water Supply; Sewerage, Waste Management, and Remediation Activities</i>	7,88	8,33	8,70	9,22	10,03

\* Angka sementara/Preliminary Figures

\*\* Angka sangat sementara/Very Preliminary Figures

Lanjutan Tabel/Continued Table 12.1

Lapangan Usaha <i>Industry</i>	Tahun/ Years				
	2018	2019	2020	2021*	2022**
(1)	(2)	(3)	(4)	(5)	(6)
F. Konstruksi <i>Construction</i>	939,69	1 038,61	1 144,27	1 487,26	3 179,54
G. Perdagangan Besar dan Eceran; Reparasi Mobil dan Sepeda Motor <i>Wholesale and Retail Trade; Repair of Motor Vehicles and Motorcycles</i>	783,39	840,75	865,49	923,59	1 117,96
H. Transportasi dan Pergudangan <i>Transportation and Storage</i>	136,74	146,92	149,96	164,40	198,46
I. Penyediaan Akomodasi dan Makan Minum <i>Accommodation and Food Service Activities</i>	49,83	52,13	49,99	51,46	56,92

\* Angka sementara/Preliminary Figures

\*\* Angka sangat sementara/Very Preliminary Figures

Lanjutan Tabel/*Continued Table* 12.1

Lapangan Usaha <i>Industry</i>	Tahun/ <i>Years</i>				
	2018	2019	2020	2021*	2022**
(1)	(2)	(3)	(4)	(5)	(6)
Informasi dan Komunikasi J. <i>Information and Communication</i>	107,85	121,14	131,09	141,94	152,91
Jasa Keuangan dan Asuransi K. <i>Financial and Insurance Activities</i>	68,36	73,84	77,73	82,97	95,18
Real Estat L. <i>Real Estate Activities</i>	104,37	110,34	116,33	123,51	129,22
M Jasa Perusahaan N <i>Business Activities</i>	1,63	1,69	1,64	1,72	1,88
Administrasi Pemerintahan, Pertahanan, dan Jaminan Sosial Wajib O. <i>Public Administration and Defence; Compulsory Social Security</i>	345,63	363,77	332,93	352,02	398,68

\* Angka sementara/Preliminary Figures

\*\* Angka sangat sementara/Very Preliminary Figures

Lanjutan Tabel/Continued Table 12.1

Lapangan Usaha <i>Industry</i>	Tahun/ Years				
	2018	2019	2020	2021*	2022**
(1)	(2)	(3)	(4)	(5)	(6)
P. Jasa Pendidikan <i>Education</i>	294,92	319,71	347,37	383,56	415,58
Q. Jasa Kesehatan dan Kegiatan Sosial <i>Human Health and Social Work Activities</i>	2,55	2,72	3,29	4,04	4,46
R. Jasa Lainnya <i>Other Services Activities</i>	84,45	89,78	86,73	94,92	106,38
<b>Produk Domestik Regional Bruto</b> <i>Regional Gross Domestic Product</i>	<b>8 877,83</b>	<b>9 124,94</b>	<b>9 050,58</b>	<b>10 089,64</b>	<b>13 187,39</b>

\* Angka sementara/Preliminary Figures

\*\* Angka sangat sementara/Very Preliminary Figures

Sumber : BPS Kabupaten Penajam Paser Utara

Source : BPS - Statistics of Penajam Paser Utara Regency

**Tabel 12.1** **Produk Domestik Regional Bruto Atas Dasar Harga Berlaku Menurut Lapangan Usaha di Kabupaten Penajam Paser Utara (miliar rupiah), 2018 - 2022**  
**Gross Regional Domestic Product at Current Market Prices by Industry in Penajam Paser Utara Regency (billion rupiahs), 2018 - 2022**

Lapangan Usaha <i>Industry</i>	Tahun/ Years				
	2018	2019	2020	2021*	2022**
(1)	(2)	(3)	(4)	(5)	(6)
A. Pertanian, Kehutanan, dan Perikanan <i>Agriculture, Forestry, and Fishing</i>	1 800,30	1 855,12	1 972,99	2 288,32	2 559,86
B. Pertambangan dan Penggalian <i>Mining and Quarrying</i>	2 733,28	2 680,29	2 290,70	2 349,59	2 982,88
C. Industri Pengolahan <i>Manufacturing</i>	1 410,83	1 413,23	1 463,87	1 623,03	1 768,70
D. Pengadaan Listrik dan Gas <i>Electricity and Gas</i>	6,13	6,59	7,50	8,12	8,76
E. Pengadaan Air; Pengelolaan Sampah, Limbah, dan Daur Ulang <i>Water Supply; Sewerage, Waste Management, and Remediation Activities</i>	7,88	8,33	8,70	9,22	10,03

\* Angka sementara/Preliminary Figures

\*\* Angka sangat sementara/Very Preliminary Figures

Lanjutan Tabel/Continued Table 12.2

Lapangan Usaha <i>Industry</i>	Tahun/ Years				
	2018	2019	2020	2021*	2022**
(1)	(2)	(3)	(4)	(5)	(6)
F. Konstruksi <i>Construction</i>	609,45	651,99	706,10	884,06	1 678,10
G. Perdagangan Besar dan Eceran; Reparasi Mobil dan Sepeda Motor <i>Wholesale and Retail Trade; Repair of Motor Vehicles and Motorcycles</i>	579,20	603,91	611,23	635,47	672,45
H. Transportasi dan Pergudangan <i>Transportation and Storage</i>	107,43	111,76	110,30	113,32	122,19
I. Penyediaan Akomodasi dan Makan Minum <i>Accommodation and Food Service Activities</i>	29,34	30,49	29,14	29,89	32,29

\* Angka sementara/Preliminary Figures

\*\* Angka sangat sementara/Very Preliminary Figures

Lanjutan Tabel/*Continued Table 12.2*

Lapangan Usaha <i>Industry</i>	Tahun/ <i>Years</i>				
	2018	2019	2020	2021*	2022**
(1)	(2)	(3)	(4)	(5)	(6)
Informasi dan Komunikasi J. <i>Information and Communication</i>	97,14	105,96	116,65	125,66	133,36
Jasa Keuangan dan Asuransi K. <i>Financial and Insurance Activities</i>	45,93	48,82	51,57	52,43	55,47
Real Estat L. <i>Real Estate Activities</i>	86,91	90,05	92,01	91,15	92,53
M Jasa Perusahaan N <i>Business Activities</i>	1,12	1,14	1,10	1,12	1,17
Administrasi Pemerintahan, Pertahanan, dan Jaminan Sosial Wajib O. <i>Public Administration and Defence; Compulsory Social Security</i>	239,31	249,03	233,43	225,11	241,13

\* Angka sementara/Preliminary Figures

\*\* Angka sangat sementara/Very Preliminary Figures

Lanjutan Tabel/Continued Table 12.2

Lapangan Usaha <i>Industry</i>	Tahun/ Years				
	2018	2019	2020	2021*	2022**
(1)	(2)	(3)	(4)	(5)	(6)
P. Jasa Pendidikan <i>Education</i>	217,24	222,79	227,85	234,59	242,28
Q. Jasa Kesehatan dan Kegiatan Sosial <i>Human Health and Social Work Activities</i>	1,74	1,81	2,15	2,55	2,66
R. Jasa Lainnya <i>Other Services Activities</i>	55,81	58,16	56,15	56,28	60,02
<b>Produk Domestik Regional Bruto</b>	<b>6 506,88</b>	<b>6 762,54</b>	<b>6 604,62</b>	<b>6 492,78</b>	<b>7 433,74</b>
<b>Regional Gross Domestic Product</b>					

\* Angka sementara/Preliminary Figures

\*\* Angka sangat sementara/Very Preliminary Figures

Sumber : BPS Kabupaten Penajam Paser Utara

Source : BPS - Statistics of Penajam Paser Utara Regency



**Tabel** 12.3 **Distribusi Persentase Produk Domestik Regional Bruto Atas Dasar Harga Berlaku Menurut Lapangan Usaha di Kabupaten Penajam Paser Utara (persen), 2018 - 2022**  
**Percentage Distribution of Gross Regional Domestic Product at Current Market Prices by Industry in Penajam Paser Utara Regency (percent), 2018 - 2022**

Lapangan Usaha <i>Industry</i>	Tahun/ Years				
	2018	2019	2020	2021*	2022**
(1)	(2)	(3)	(4)	(5)	(6)
A. Pertanian, Kehutanan, dan Perikanan <i>Agriculture, Forestry, and Fishing</i>	20,28	20,33	21,8	22,68	19,41
B. Pertambangan dan Penggalian <i>Mining and Quarrying</i>	30,79	29,37	25,31	23,29	22,62
C. Industri Pengolahan <i>Manufacturing</i>	15,89	15,49	16,21	16,09	13,41
D. Pengadaan Listrik dan Gas <i>Electricity and Gas</i>	0,07	0,07	0,08	0,08	0,07
E. Pengadaan Air; Pengelolaan Sampah, Limbah, dan Daur Ulang <i>Water Supply; Sewerage, Waste Management, and Remediation Activities</i>	0,09	0,09	0,1	0,09	0,08

\* Angka sementara/Preliminary Figures

\*\* Angka sangat sementara/Very Preliminary Figures

Lanjutan Tabel/Continued Table 12.3

Lapangan Usaha <i>Industry</i>	Tahun/ Years				
	2018	2019	2020	2021*	2022**
(1)	(2)	(3)	(4)	(5)	(6)
F. Konstruksi <i>Construction</i>	10,58	11,38	12,64	14,74	24,11
G. Perdagangan Besar dan Eceran; Reparasi Mobil dan Sepeda Motor <i>Wholesale and Retail Trade; Repair of Motor Vehicles and Motorcycles</i>	8,82	9,21	9,56	9,15	8,48
H. Transportasi dan Pergudangan <i>Transportation and Storage</i>	1,54	1,61	1,66	1,63	1,5
I. Penyediaan Akomodasi dan Makan Minum <i>Accommodation and Food Service Activities</i>	0,56	0,57	0,55	0,51	0,43

\* Angka sementara/Preliminary Figures

\*\* Angka sangat sementara/Very Preliminary Figures

Lanjutan Tabel/*Continued Table* 12.3

Lapangan Usaha <i>Industry</i>	Tahun/ <i>Years</i>				
	2018	2019	2020	2021*	2022**
(1)	(2)	(3)	(4)	(5)	(6)
Informasi dan Komunikasi J. <i>Information and Communication</i>	1,21	1,33	1,45	1,41	1,16
Jasa Keuangan dan Asuransi K. <i>Financial and Insurance Activities</i>	0,77	0,81	0,86	0,82	0,72
Real Estat L. <i>Real Estate Activities</i>	1,18	1,21	1,29	1,22	0,98
M Jasa Perusahaan N <i>Business Activities</i>	0,02	0,02	0,02	0,02	0,01
Administrasi Pemerintahan, Pertahanan, dan Jaminan Sosial Wajib O. <i>Public Administration and Defence; Compulsory Social Security</i>	3,89	3,99	3,68	3,49	3,02

\* Angka sementara/Preliminary Figures

\*\* Angka sangat sementara/Very Preliminary Figures

Lanjutan Tabel/Continued Table 12.3

Lapangan Usaha <i>Industry</i>	Tahun/ Years				
	2018	2019	2020	2021*	2022**
(1)	(2)	(3)	(4)	(5)	(6)
P. Jasa Pendidikan <i>Education</i>	3,26	3,50	3,84	3,80	3,15
Q. Jasa Kesehatan dan Kegiatan Sosial <i>Human Health and Social Work Activities</i>	0,03	0,03	0,04	0,04	0,03
R. Jasa Lainnya <i>Other Services Activities</i>	0,93	0,98	0,96	0,94	0,81
<b>Produk Domestik Regional Bruto</b>	100,00	100,00	100,00	100,00	100,00
<b>Regional Gross Domestic Product</b>					

\* Angka sementara/Preliminary Figures

\*\* Angka sangat sementara/Very Preliminary Figures

Sumber : BPS Kabupaten Penajam Paser Utara

Source : BPS - Statistics of Penajam Paser Utara Regency

**Tabel** 12.4 **Laju Pertumbuhan Produk Domestik Regional Bruto Atas Dasar Harga Konstan 2010 Menurut Lapangan Usaha di Kabupaten Penajam Paser Utara (persen), 2018 - 2022**  
**Growth Rate of Gross Regional Domestic Product at 2010 Constant Market Prices by Industry in Penajam Paser Utara (percent), 2018 - 2022**

Lapangan Usaha <i>Industry</i>	Tahun/ Years				
	2018	2019	2020	2021*	2022**
(1)	(2)	(3)	(4)	(5)	(6)
A. Pertanian, Kehutanan, dan Perikanan <i>Agriculture, Forestry, and Fishing</i>	0,69	3,14	-2,5	0,09	-0,13
B. Pertambangan dan Penggalian <i>Mining and Quarrying</i>	-0,88	0,04	-5,16	-14,93	3,29
C. Industri Pengolahan <i>Manufacturing</i>	-2,55	2,31	-7,21	-2,33	0,28
D. Pengadaan Listrik dan Gas <i>Electricity and Gas</i>	-1,52	5,78	13,61	7,07	4,48
E. Pengadaan Air; Pengelolaan Sampah, Limbah, dan Daur Ulang <i>Water Supply; Sewerage, Waste Management, and Remediation Activities</i>	6,94	3,91	4,43	5,39	7,35

\* Angka sementara/Preliminary Figures

\*\* Angka sangat sementara/Very Preliminary Figures

Lanjutan Tabel/Continued Table 12.4

Lapangan Usaha <i>Industry</i>	Tahun/ Years				
	2018	2019	2020	2021*	2022**
(1)	(2)	(3)	(4)	(5)	(6)
F. Konstruksi <i>Construction</i>	8,06	6,98	8,3	25,2	89,82
G. Perdagangan Besar dan Eceran; Reparasi Mobil dan Sepeda Motor <i>Wholesale and Retail Trade; Repair of Motor Vehicles and Motorcycles</i>	6,7	4,27	1,21	3,97	5,82
H. Transportasi dan Pergudangan <i>Transportation and Storage</i>	4,49	4,04	-1,31	2,74	7,83
I. Penyediaan Akomodasi dan Makan Minum <i>Accommodation and Food Service Activities</i>	2,85	3,92	-4,42	2,57	8,02

\* Angka sementara/Preliminary Figures

\*\* Angka sangat sementara/Very Preliminary Figures

Lanjutan Tabel/*Continued Table* 12.4

Lapangan Usaha <i>Industry</i>	Tahun/ <i>Years</i>				
	2018	2019	2020	2021*	2022**
(1)	(2)	(3)	(4)	(5)	(6)
Informasi dan Komunikasi					
J. <i>Information and Communication</i>	7,23	9,08	10,09	7,72	6,13
Jasa Keuangan dan Asuransi					
K. <i>Financial and Insurance Activities</i>	3,69	6,29	5,65	1,66	5,79
Real Estat					
L. <i>Real Estate Activities</i>	6,45	3,62	2,17	-0,93	1,52
M Jasa Perusahaan					
N <i>Business Activities</i>	2,61	1,82	-3,37	1,32	4,63
Administrasi Pemerintahan, Pertahanan, dan Jaminan Sosial Wajib					
O. <i>Public Administration and Defence; Compulsory Social Security</i>	3,18	4,06	-6,26	-3,56	7,11

\* Angka sementara/Preliminary Figures

\*\* Angka sangat sementara/Very Preliminary Figures

Lanjutan Tabel/Continued Table 12.4

Lapangan Usaha <i>Industry</i>	Tahun/ Years				
	2018	2019	2020	2021*	2022**
(1)	(2)	(3)	(4)	(5)	(6)
P. Jasa Pendidikan <i>Education</i>	4,19	2,56	2,27	2,96	3,28
Q. Jasa Kesehatan dan Kegiatan Sosial <i>Human Health and Social Work Activities</i>	6,11	3,59	19,25	18,56	4,3
R. Jasa Lainnya ST <i>Other Services Activities</i> U	5,94	4,22	-3,47	0,25	6,64
<b>Produk Domestik Regional Bruto</b>	1,28	2,61	-2,34	-1,69	14,49
<b>Regional Gross Domestic Product</b>					

\* Angka sementara/Preliminary Figures

\*\* Angka sangat sementara/Very Preliminary Figures

Sumber : BPS Kabupaten Penajam Paser Utara

Source : BPS - Statistics of Penajam Paser Utara Regency



**Tabel** 12.5 **Indeks Implisit Produk Domestik Regional Bruto Atas Dasar Harga Konstan 2010 di Kabupaten Penajam Paser Utara, Menurut Lapangan Usaha 2018 - 2022**  
**Growth Rate of Implicit Price Index Gross Regional Domestic Product at 2010 Constant Market Price in Penajam Paser Utara Regency, by Industry 2018 - 2022**

Lapangan Usaha <i>Industry</i>	Tahun/ Years				
	2018	2019*	2020	2021*	2022**
(1)	(2)	(3)	(4)	(5)	(6)
A. Pertanian, Kehutanan, dan Perikanan <i>Agriculture, Forestry, and Fishing</i>	134,90	134,79	147,03	170,37	190,83
B. Pertambangan dan Penggalian <i>Mining and Quarrying</i>	126,84	124,33	112,03	135,08	166,03
C. Industri Pengolahan <i>Manufacturing</i>	138,40	135,50	151,26	171,70	186,60
D. Pengadaan Listrik dan Gas <i>Electricity and Gas</i>	119,86	121,82	122,08	123,47	127,45
E. Pengadaan Air; Pengelolaan Sampah, Limbah, dan Daur Ulang <i>Water Supply; Sewerage, Waste Management, and Remediation Activities</i>	132,82	135,13	135,03	135,90	137,66

\* Angka sementara/Preliminary Figures

\*\* Angka sangat sementara/Very Preliminary Figures

Sumber : BPS Kabupaten Penajam Paser Utara

Source : BPS - Statistics of Penajam Paser Utara Regency

Lanjutan Tabel/Continued Table 12.5

Lapangan Usaha <i>Industry</i>	Tahun/ Years				
	2018	2019	2020	2021*	2022**
(1)	(2)	(3)	(4)	(5)	(6)
F. Konstruksi <i>Construction</i>	154,19	159,30	162,05	168,23	189,47
G. Perdagangan Besar dan Eceran; Reparasi Mobil dan Sepeda Motor <i>Wholesale and Retail Trade; Repair of Motor Vehicles and Motorcycles</i>	135,25	139,22	141,60	145,34	166,25
H. Transportasi dan Pergudangan <i>Transportation and Storage</i>	127,28	131,45	135,96	145,07	162,41
I. Penyediaan Akomodasi dan Makan Minum <i>Accommodation and Food Service Activities</i>	169,84	170,97	171,56	172,19	176,30

\* Angka sementara/Preliminary Figures

\*\* Angka sangat sementara/Very Preliminary Figures

Lanjutan Tabel/*Continued Table 12.5*

Lapangan Usaha <i>Industry</i>	Tahun/ <i>Years</i>				
	2018	2019	2020	2021*	2022**
(1)	(2)	(3)	(4)	(5)	(6)
Informasi dan Komunikasi J. <i>Information and Communication</i>	111,0	114,3	112,4	113,0	114,7
Jasa Keuangan dan Asuransi K. <i>Financial and Insurance Activities</i>	148,9	151,3	150,7	158,3	171,6
Real Estat L. <i>Real Estate Activities</i>	120,1	122,5	126,4	135,5	139,7
M Jasa Perusahaan N <i>Business Activities</i>	145,9	148,4	149,3	154,1	160,8
Administrasi Pemerintahan, Pertahanan, dan Jaminan Sosial Wajib O. <i>Public Administration and Defence; Compulsory Social Security</i>	144,4	146,1	142,6	156,4	165,3

\* Angka sementara/Preliminary Figures

\*\* Angka sangat sementara/Very Preliminary Figures

Lanjutan Tabel/Continued Table 12.5

Lapangan Usaha <i>Industry</i>	Tahun/ Years				
	2018	2019	2020	2021*	2022**
(1)	(2)	(3)	(4)	(5)	(6)
P. Jasa Pendidikan <i>Education</i>	132,74	143,50	152,46	163,50	171,52
Q. Jasa Kesehatan dan Kegiatan Sosial <i>Human Health and Social Work Activities</i>	142,30	150,85	152,87	158,21	167,44
R. Jasa Lainnya <i>Other Services Activities</i>	149,41	154,35	154,48	168,64	177,24
<b>Produk Domestik Regional Bruto</b> <i>Regional Gross Domestic Product</i>	130,34	134,93	137,03	155,40	177,40

\* Angka sementara/Preliminary Figures

\*\* Angka sangat sementara/Very Preliminary Figures

**Tabel** 12.6 **Laju Indeks Implisit Produk Domestik Regional Bruto Atas Dasar Harga Konstan 2010 di Kabupaten Penajam Paser Utara, Menurut Lapangan Usaha 2018 - 2022**  
**Implicit Price Index Gross Regional Domestic Product at 2010 Constant Market Price in Penajam Paser Utara Regency, by Industry 2018 - 2022**

Lapangan Usaha <i>Industry</i>	Tahun/ Years				
	2018	2019	2020	2021*	2022**
(1)	(2)	(3)	(4)	(5)	(6)
A. Pertanian, Kehutanan, dan Perikanan <i>Agriculture, Forestry, and Fishing</i>	1,70	-0,09	9,08	15,88	12,01
B. Pertambangan dan Penggalian <i>Mining and Quarrying</i>	6,25	-1,98	-9,89	20,57	22,91
C. Industri Pengolahan <i>Manufacturing</i>	0,07	-2,10	11,63	13,52	8,67
D. Pengadaan Listrik dan Gas <i>Electricity and Gas</i>	2,56	1,64	0,21	1,14	3,22
E. Pengadaan Air; Pengelolaan Sampah, Limbah, dan Daur Ulang <i>Water Supply; Sewerage, Waste Management, and Remediation Activities</i>	2,27	1,74	-0,07	0,65	1,29

\* Angka sementara/Preliminary Figures

\*\* Angka sangat sementara/Very Preliminary Figures

Lanjutan Tabel/Continued Table 12.6

Lapangan Usaha <i>Industry</i>	Tahun/ Years				
	2018	2019	2020	2021*	2022**
(1)	(2)	(3)	(4)	(5)	(6)
F. Konstruksi <i>Construction</i>	3,77	3,32	1,73	3,81	12,63
G. Perdagangan Besar dan Eceran; Reparasi Mobil dan Sepeda Motor <i>Wholesale and Retail Trade; Repair of Motor Vehicles and Motorcycles</i>	3,68	2,93	1,71	2,64	14,39
H. Transportasi dan Pergudangan <i>Transportation and Storage</i>	5,13	3,28	3,43	6,70	11,95
I. Penyediaan Akomodasi dan Makan Minum <i>Accommodation and Food Service Activities</i>	0,87	0,66	0,35	0,36	2,39

\* Angka sementara/Preliminary Figures

\*\* Angka sangat sementara/Very Preliminary Figures

Lanjutan Tabel/*Continued Table* 12.6

Lapangan Usaha <i>Industry</i>	Tahun/ <i>Years</i>				
	2018	2019	2020	2021*	2022**
(1)	(2)	(3)	(4)	(5)	(6)
Informasi dan Komunikasi J. <i>Information and Communication</i>	2,29	2,97	-1,71	0,52	1,51
Jasa Keuangan dan Asuransi K. <i>Financial and Insurance Activities</i>	2,80	1,61	-0,35	5,00	8,44
Real Estat L. <i>Real Estate Activities</i>	1,86	2,03	3,20	7,16	3,06
M Jasa Perusahaan N <i>Business Activities</i>	1,11	1,67	0,66	3,17	4,39
Administrasi Pemerintahan, Pertahanan, dan Jaminan Sosial Wajib O. <i>Public Administration and Defence; Compulsory Social Security</i>	1,37	1,14	-2,36	9,64	5,73

\* Angka sementara/Preliminary Figures

\*\* Angka sangat sementara/Very Preliminary Figures

Lanjutan Tabel/Continued Table 12.6

Lapangan Usaha <i>Industry</i>	Tahun/ Years				
	2018	2019	2020	2021*	2022**
(1)	(2)	(3)	(4)	(5)	(6)
P. Jasa Pendidikan <i>Education</i>	2,27	5,70	6,24	7,25	4,91
Q. Jasa Kesehatan dan Kegiatan Sosial <i>Human Health and Social Work Activities</i>	2,99	2,93	1,34	3,49	5,84
R. Jasa Lainnya <i>Other Services Activities</i>	1,27	2,01	0,08	9,17	5,10
<b>Produk Domestik Regional Bruto</b> <b><i>Regional Gross Domestic Product</i></b>	3,35	0,17	1,56	13,40	14,16

\* Angka sementara/Preliminary Figures

\*\* Angka sangat sementara/Very Preliminary Figures



**Tabel** 12.7 **Produk Domestik Regional Bruto Atas Dasar Harga Berlaku Menurut Jenis Pengeluaran di Kabupaten Penajam Paser Utara (miliar rupiah), 2018 - 2022**  
**Gross Regional Domestic Product at Current Market Prices by Type of Expenditure in Penajam Paser Utara Regency (billion rupiahs), 2018 - 2022**

Jenis Pengeluaran Type of Expenditure	Tahun/ Years				
	2018	2019	2020	2021*	2022**
(1)	(2)	(3)	(4)	(5)	(6)
<b>1 Pengeluaran Konsumsi</b>					
<b>Rumah Tangga</b> <i>Household Consumption Expenditure</i>	3 646,17	3 811,13	3 864,74	4 076,99	4 509,64
<b>2 Pengeluaran Konsumsi</b>					
<b>LNPRT</b> <i>NPISH Consumption Expenditure</i>	55,41	59,19	59,24	63,11	68,12
<b>3 Pengeluaran Konsumsi</b>					
<b>Pemerintah</b> <i>Government Consumption Expenditure</i>	993,87	1 093,30	1 056,62	1 072,58	1 342,26
<b>4 Pembentukan Modal Tetap</b>					
<b>Bruto</b> <i>Gross Fixed Capital Formation</i>	2 980,18	3 364,21	3 488,70	4 135,48	7 277,80

Sumber : BPS Kabupaten Penajam Paser Utara

Source : BPS - Statistics of Penajam Paser Utara Regency

Lanjutan Tabel/*Continued Table 12.7*

Jenis Pengeluaran <i>Type of Expenditure</i>	Tahun/ <i>Years</i>				
	2018	2019	2020	2021*	2022**
(1)	(2)	(3)	(4)	(5)	(6)
<b>5 Perubahan Inventori</b> <b>Changes in Inventories</b>	30,79	25,65	25,07	9,49	10,03
<b>6 Ekspor Bersih Barang &amp; Jasa</b> <b>Net Exports of Goods and Services</b>	1 191,20	771,47	556,22	731,99	- 20,46
<b>Produk Domestik Regional Bruto</b> <b>Regional Gross Domestic Product</b>	8 877,83	9 124,94	9 050,58	10 089,64	13 187,39

Sumber : BPS Kabupaten Penajam Paser Utara

Source : BPS - Statistics of Penajam Paser Utara Regency

**Tabel** 12.8 **Produk Domestik Regional Bruto Atas Dasar Harga Konstan 2010 Menurut Jenis Pengeluaran di Kabupaten Penajam Paser Utara (miliar rupiah), 2018 - 2022**  
**Gross Regional Domestic Product at 2010 Constant Market Prices by Type of Expenditure in Penajam Paser Utara Regency (billion rupiahs), 2018 - 2022**

Jenis Pengeluaran <i>Type of Expenditure</i>	Tahun/ Years				
	2018	2019	2020	2021*	2022**
(1)	(2)	(3)	(4)	(5)	(6)
<b>1 Pengeluaran Konsumsi</b>					
<b>Rumah Tangga</b> <i>Household Consumption Expenditure</i>	2 464,61	2 534,82	2 532,10	2 560,61	2 642,84
<b>2 Pengeluaran Konsumsi</b>					
<b>LNPRT</b> <i>NPISH Consumption Expenditure</i>	35,96	38,58	38,25	38,46	39,32
<b>3 Pengeluaran Konsumsi</b>					
<b>Pemerintah</b> <i>Government Consumption Expenditure</i>	594,14	647,09	613,43	599,17	719,05
<b>4 Pembentukan Modal Tetap</b>					
<b>Bruto</b> <i>Gross Fixed Capital Formation</i>	2 138,99	2 269,54	2 346,52	2 640,62	4 039,72

Sumber : BPS Kabupaten Penajam Paser Utara

Source : BPS - Statistics of Penajam Paser Utara Regency

Lanjutan Tabel/*Continued Table 12.8*

Jenis Pengeluaran <i>Type of Expenditure</i>	Tahun/ <i>Years</i>				
	2018	2019	2020	2021*	2022**
(1)	(2)	(3)	(4)	(5)	(6)
<b>5 Perubahan Inventori</b> <b>Changes in Inventories</b>	20,20	17,28	17,18	6,07	6,16
<b>6 Ekspor Bersih Barang &amp; Jasa</b> <b>Net Exports of Goods and Services</b>	1 336,55	1 255,27	1 057,14	647,85	- 13,36
<b>Produk Domestik Regional Bruto</b> <b>Regional Gross Domestic Product</b>	6 590,45	6 762,58	6 604,62	6 492,78	7 433,74

Sumber : BPS Kabupaten Penajam Paser Utara

Source : BPS - Statistics of Penajam Paser Utara Regency

**Tabel** 12.9 **Distribusi Persentase Produk Domestik Regional Bruto Atas Dasar Harga Berlaku Menurut Jenis Pengeluaran di Kabupaten Penajam Paser Utara (persen), 2018 - 2022**  
**Percentage Distribution of Gross Regional Domestic Product at Current Market Prices by Type of Expenditure in Penajam Paser Utara (percent), 2018 - 2022**

Jenis Pengeluaran <i>Type of Expenditure</i>	Tahun/ Years				
	2018	2019	2020	2021*	2022**
(1)	(2)	(3)	(4)	(5)	(6)
<b>1 Pengeluaran Konsumsi</b>					
<b>Rumah Tangga</b> <i>Household Consumption Expenditure</i>	41,05	41,77	42,70	40,41	34,20
<b>2 Pengeluaran Konsumsi</b>					
<b>LNPRT</b> <i>NPISH Consumption Expenditure</i>	0,62	0,65	0,65	0,63	0,52
<b>3 Pengeluaran Konsumsi</b>					
<b>Pemerintah</b> <i>Government Consumption Expenditure</i>	11,21	11,98	11,67	10,63	10,18
<b>4 Pembentukan Modal Tetap</b>					
<b>Bruto</b> <i>Gross Fixed Capital Formation</i>	33,35	36,87	38,55	40,99	55,19

Sumber : BPS Kabupaten Penajam Paser Utara

Source : BPS - Statistics of Penajam Paser Utara Regency

Lanjutan Tabel/*Continued Table 12.9*

Jenis Pengeluaran <i>Type of Expenditure</i>	Tahun/ <i>Years</i>				
	2018	2019	2020	2021*	2022**
(1)	(2)	(3)	(4)	(5)	(6)
<b>5 Perubahan Inventori</b> <b>Changes in Inventories</b>	0,35	0,28	0,28	0,09	0,08
<b>6 Ekspor Bersih Barang &amp; Jasa</b> <b>Net Exports of Goods and Services</b>	13,42	8,45	6,15	7,25	(0,16)
<b>Produk Domestik Regional Bruto</b> <b>Regional Gross Domestic Product</b>	100	100	100	100	100

Sumber : BPS Kabupaten Penajam Paser Utara

Source : BPS - Statistics of Penajam Paser Utara Regency

**Tabel** 12.10 **Laju Pertumbuhan Produk Domestik Regional Bruto Atas Dasar Harga Konstan 2010 Menurut Pengeluaran Usaha di Kabupaten Penajam Paser Utara (persen), 2018 - 2022**  
**Growth Rate of Gross Regional Domestic Product at 2010 Constant Market Prices by Type of Expenditure in Penajam Paser Utara Regency(percent), 2018 - 2022**

Jenis Pengeluaran <i>Type of Expenditure</i>	Tahun/ Years				
	2018	2019	2020	2021*	2022**
(1)	(2)	(3)	(4)	(5)	(6)
<b>1 Pengeluaran Konsumsi</b>					
<b>Rumah Tangga</b> <i>Household Consumption Expenditure</i>	2,28	2,85	-0,11	1,13	3,21
<b>2 Pengeluaran Konsumsi</b>					
<b>LNPR</b> <i>NPISH Consumption Expenditure</i>	7,76	7,29	-0,87	0,54	2,25
<b>3 Pengeluaran Konsumsi</b>					
<b>Pemerintah</b> <i>Government Consumption Expenditure</i>	12,69	8,91	-5,20	-2,33	20,01
<b>4 Pembentukan Modal Tetap</b>					
<b>Bruto</b> <i>Gross Fixed Capital Formation</i>	3,29	6,10	3,39	12,53	52,98

Sumber : BPS Kabupaten Penajam Paser Utara

Source : BPS - Statistics of Penajam Paser Utara Regency

Lanjutan Tabel/*Continued Table 12.10*

Jenis Pengeluaran <i>Type of Expenditure</i>	Tahun/ <i>Years</i>				
	2018	2019	2020	2021*	2022**
(1)	(2)	(3)	(4)	(5)	(6)
<b>5 Perubahan Inventori</b> <i>Changes in Inventories</i>	-14,53	-14,44	-0,60	-64,66	1,47
<b>6 Ekspor Bersih Barang &amp; Jasa</b> <i>Net Exports of Goods and Services</i>	-7,32	-6,08	-15,78	-38,72	-102,06
<b>Produk Domestik Regional Bruto</b> <i>Regional Gross Domestic Product</i>	1,28	2,61	-2,34	-1,69	14,49

Sumber : BPS Kabupaten Penajam Paser Utara

Source : BPS - Statistics of Penajam Paser Utara Regency



**Tabel** 12.11 **Indeks Implisit Produk Domestik Regional Bruto Menurut Pengeluaran di Kabupaten Penajam Paser Utara, 2018 - 2022**  
**Implicit Index of Gross Regional Domestic by Type of Expenditure in Penajam Paser Utara Regency, 2018 - 2022**

Jenis Pengeluaran <i>Type of Expenditure</i>	Tahun/ Years				
	2018	2019	2020	2021*	2022**
(1)	(2)	(3)	(4)	(5)	(6)
<b>1 Pengeluaran Konsumsi</b>					
<b>Rumah Tangga</b> <i>Household Consumption Expenditure</i>	147,87	150,35	152,63	159,22	170,64
<b>2 Pengeluaran Konsumsi</b>					
<b>LNPRT</b> <i>NPISH Consumption Expenditure</i>	153,30	153,40	154,87	164,10	173,24
<b>3 Pengeluaran Konsumsi</b>					
<b>Pemerintah</b> <i>Government Consumption Expenditure</i>	167,54	168,96	172,25	179,01	186,67
<b>4 Pembentukan Modal Tetap</b>					
<b>Bruto</b> <i>Gross Fixed Capital Formation</i>	138,43	148,23	148,68	156,61	180,16

Sumber : BPS Kabupaten Penajam Paser Utara

Source : BPS - Statistics of Penajam Paser Utara Regency

Lanjutan Tabel/*Continued Table 12.11*

Jenis Pengeluaran <i>Type of Expenditure</i>	Tahun/ <i>Years</i>				
	2018	2019	2020	2021*	2022**
(1)	(2)	(3)	(4)	(5)	(6)
<b>5 Perubahan Inventori</b> <i>Changes in Inventories</i>	152,44	148,41	145,93	156,34	162,79
<b>6 Ekspor Bersih Barang &amp; Jasa</b> <i>Net Exports of Goods and Services</i>	89,13	61,46	52,62	112,99	153,12
<b>Produk Domestik Regional Bruto</b> <i>Regional Gross Domestic Product</i>	134,71	134,93	137,03	155,40	177,40

Sumber : BPS Kabupaten Penajam Paser Utara

Source : BPS - Statistics of Penajam Paser Utara Regency

**Tabel** 12.12 **Laju Indeks Harga Implisit Produk Domestik Regional Bruto Atas Dasar Harga Konstan 2010 di Kabupaten Penajam Paser Utara, 2018 - 2022**  
**Growth Rate of Implicit Price Index Gross Regional Domestic Product at 2010 Constant Market Price**  
**in Penajam Paser Utara Regency, 2018 - 2022**

Jenis Pengeluaran <i>Type of Expenditure</i>	Tahun/ Years				
	2018	2019	2020	2021*	2022**
(1)	(2)	(3)	(4)	(5)	(6)
<b>1 Pengeluaran Konsumsi</b>					
<b>Rumah Tangga</b> <i>Household Consumption Expenditure</i>	4,53	1,68	1,52	4,32	7,17
<b>2 Pengeluaran Konsumsi</b>					
<b>LNPRT</b> <i>NPISH Consumption Expenditure</i>	4,89	0,07	0,95	5,97	5,57
<b>3 Pengeluaran Konsumsi</b>					
<b>Pemerintah</b> <i>Government Consumption Expenditure</i>	0,81	0,84	1,95	3,93	4,28
<b>4 Pembentukan Modal Tetap</b>					
<b>Bruto</b> <i>Gross Fixed Capital Formation</i>	5,42	7,09	0,30	5,34	15,03

Sumber : BPS Kabupaten Penajam Paser Utara

Source : BPS - Statistics of Penajam Paser Utara Regency

Lanjutan Tabel/*Continued Table 12.11*

Jenis Pengeluaran <i>Type of Expenditure</i>	Tahun/ <i>Years</i>				
	2018	2019	2020	2021*	2022**
(1)	(2)	(3)	(4)	(5)	(6)
<b>5 Perubahan Inventori</b> <i>Changes in Inventories</i>	152,44	148,41	145,93	156,34	162,79
<b>6 Ekspor Bersih Barang &amp; Jasa</b> <i>Net Exports of Goods and Services</i>	89,13	61,46	52,62	112,99	153,12
<b>Produk Domestik Regional Bruto</b> <i>Regional Gross Domestic Product</i>	134,71	134,93	137,03	155,40	177,40

Sumber : BPS Kabupaten Penajam Paser Utara

Source : BPS - Statistics of Penajam Paser Utara Regency



**COMPARISON PERBANDINGAN  
ANTAR KABUPATEN/KOTA**  
REGENCY COMPARISSON

**13**



Penduduk terbesar  
Kota Samarinda (Jiwa)

**827 994** <<



Pertumbuhan Penduduk  
tertinggi  
Kabupaten Kutai Timur  
(Persen)

>> **2,53 %**



Laju Pertumbuhan Produk  
Domestik Regional Bruto Atas  
Dasar Harga Konstan 2010  
Tertinggi di Kabupaten Paser  
(Persen)

**5,41 %** <<



IPM Tertinggi  
Kota Samrinda

>> **80,76**

Sumber : Badan Pusat Statistik  
Propinsi Kalimantan Timur

Source : BPS - Statistics of Kalimantan Timur Province



**PENJELASAN TEKNIS**

1. Penduduk Kabupaten Penajam Paser Utara adalah semua orang yang berdomisili di wilayah teritorial Kabupaten Penajam Paser Utara selama 6 bulan atau lebih dan atau mereka yang berdomisili kurang dari 6 bulan tetapi bertujuan menetap.
2. Produk Domestik Bruto pada tingkat nasional serta Produk Domestik Regional Bruto (PDRB) pada tingkat regional (provinsi dan kabupaten/kota) menggambarkan kemampuan suatu wilayah untuk menciptakan nilai tambah pada suatu waktu tertentu. Untuk menyusun PDB maupun PDRB digunakan 2 pendekatan, yaitu lapangan usaha dan pengeluaran. Keduanya menyajikan komposisi data nilai tambah dirinci menurut sumber kegiatan ekonomi (lapangan usaha) dan menurut komponen penggunaannya. PDB maupun PDRB dari sisi lapangan usaha merupakan penjumlahan seluruh komponen nilai tambah bruto yang mampu diciptakan oleh sektor-sektor ekonomi atas berbagai aktivitas produksinya. Sedangkan dari sisi pengeluaran menjelaskan tentang penggunaan dari nilai tambah tersebut.

**TECHNICAL NOTES**

1. *The population of Penajam Paqser Utara Regency are all residents of the entire territory of Penajam Paqser Utara Regency who have stayed for six months or longer, and those who intended to stay more than six months even though their length of stay is less than six month.*
2. *The basic measure of the value added arising from economic activity is known as Gross Domestic Product at the national level and Gross Regional Domestic Product (GRDP) at the regional level (provinces/ regencies/ municipalities). To compile these statistics, two approaches have been used, i e "production approach" and "expenditure approach". The first approach is to measure value added produced by various kinds of economic activities, while the second approach is to measure final uses of the country's output. In other words, GDP/GRDP is the sum of total value added produced by all economic industries (Activities) and the way of using it.*

3. Produk Domestik Bruto maupun agregat turunannya disajikan dalam 2 (dua) versi penilaian, yaitu atas dasar “harga berlaku” dan atas dasar “harga konstan”. Disebut sebagai harga berlaku karena seluruh agregat dinilai dengan menggunakan harga pada tahun berjalan, sedangkan harga konstan penilaiannya didasarkan kepada harga satu tahun dasar tertentu, dalam publikasi ini digunakan harga tahun 2010.
4. Laju pertumbuhan PDRB diperoleh dari perhitungan PDB atas dasar harga konstan. Diperoleh dengan cara mengurangi nilai PDRB pada tahun ke-n terhadap nilai pada tahun ke n-1 (tahun sebelumnya), dibagi dengan nilai pada tahun ke n-1, dikalikan dengan 100 persen. Laju pertumbuhan menunjukkan perkembangan agregat pendapatan dari satu waktu tertentu terhadap waktu sebelumnya.
5. Penduduk miskin adalah penduduk yang memiliki rata-rata pengeluaran per kapita per bulan di bawah Garis Kemiskinan.
6. Indeks Pembangunan Manusia (IPM) adalah ukuran ringkas rata-rata capaian/ keberhasilan dimensi utama pembangunan manusia, yaitu: umur panjang dan hidup sehat, mempunyai
3. *GDP and its aggregations are presented in two forms: at current market prices and at constant base year market prices. In presenting current market prices, all aggregates are valued at current market prices, while base year constant market prices are shown by valuing all aggregates at fixed base year prices Year of 2010 is used as the base year in this publication.*
4. *Growth rate of GRDP is derived from GRDP at constant market prices. It is obtained by subtracting the value of GRDP year n with the value of GRDP year n-1, divided by the value of GRDP year n-1 then multiplied by 100 percent. The growth rate of GDP explains the income growth during the given period.*
5. *A person whose expenditure per capita per month is below the poverty line is considered to be poor.*
6. *The Human Development Index (HDI) is a summary measure of average achievement in key dimensions of human development: a long and healthy life, being knowledgeable, and have*



pengetahuan, dan memiliki standar hidup yang layak.

7. Umur panjang dan hidup sehat digambarkan oleh angka harapan hidup saat lahir ( $e_0$ ) yaitu jumlah tahun yang diharapkan dapat ditempuh oleh bayi yang baru lahir untuk hidup dengan asumsi bahwa pola angka kematian menurut umur pada saat kelahiran sama sepanjang usia bayi. Pengetahuan diukur melalui indikator rata-rata lama sekolah dan harapan lama sekolah. Rata-rata lama sekolah adalah rata-rata lamanya (tahun) penduduk usia 25 tahun ke atas dalam menjalani pendidikan formal. Harapan lama sekolah didefinisikan sebagai lamanya (tahun) sekolah yang diharapkan akan dirasakan oleh anak pada umur tertentu di masa mendatang. Standar hidup yang layak digambarkan oleh pengeluaran per kapita disesuaikan yang ditentukan dari nilai pengeluaran per kapita dan paritas daya beli.

*a decent standards of living.*

7. *A long and healthy life is measured by life expectancy at birth ( $e_0$ ) that is defined as the number of years a newborn infant could expect to live if prevailing patterns of agespecific mortality rates at the times of birth were to stay the same throughout the infant's life. Knowledge is measured by mean years of schooling and expected years of schooling. Mean years of schooling is the average number of years education received by people ages 25 and older in their lifetime based on education attainment levels of the population converted into years of schooling based on theoretical durations of each level of education attended. Then, expected years of schooling is defined as the number of years schooling that a child of school entrance age can expect to receive if prevailing patterns of age-specific enrolment rates were to stay the same throughout the child's life. Decent standard of living is measured by consumption per capita indicator that is calculated using consumption per capita and purchasing power parity.*

**ULASAN**

**DESCRIPTION**

**PERBANDINGAN ANTAR  
KABUPATEN/KOTA**

**REGENCY/MUNICIPAL COMPARISON**

Provinsi Kalimantan Timur terdiri dari 10 Kabupaten/Kota dengan jumlah penduduk 3.808.325 jiwa, dengan laju pertumbuhan penduduk sebesar 0.84 %

*From 10 regencies/cities with a population of 3,808,325 people, with a population growth rate of 0.84 %*

Penduduk terbanyak adalah Kota Samarinda dengan 831.460 jiwa, diikuti Kabupaten Kutai Kartanegara dengan 7323.626 jiwa dan Kota Balikpapan 695.287 jiwa. Sementara Kabupaten/Kota dengan penduduk paling sedikit adalah Kabupaten Mahakam Ulu dengan 32.969 jiwa penduduk.

*The largest population is Samarinda City with 831,460 inhabitants, followed by Kutai Kartanegara Regency with 7323,626 inhabitants and Balikpapan City with 695,287 inhabitants. Meanwhile, the Regency/City with the least population is Mahakam Ulu Regency with 32,969 inhabitants.*

Laju pertumbuhan PDRB atas dasar harga konstan 2010 pada tahun 2021 sebesar 2,48. Kabupaten/Kota di Kalimantan Timur mayoritas menunjukkan angka positif, dengan pertumbuhan tertinggi diraih oleh Kabupaten Paser dengan 5,41 persen. Sedangkan Kabupaten Berau menunjukkan yang menunjukkan pertumbuhan terendah sebesar (-5,36) persen.

*The growth rate of GRDP based on constant 2010 prices in 2021 is 2.48. The majority of regencies/cities in East Kalimantan show positive numbers, with the highest growth achieved by Paser Regency with 5.41 percent. Meanwhile, Berau Regency showed the lowest growth of (-5.36) percent.*

Indeks Pembangunan Manusia (IPM) di Provinsi Kalimantan Timur pada tahun 2020 adalah sebesar 76,88. Kabupaten/Kota dengan IPM tertinggi adalah Kota Samarinda sebesar 80,76, kemudian Kota Balikpapan sebesar 80,71. Adapun Kabupaten/Kota dengan IPM terendah adalah Kabupaten Mahakam Ulu dengan nilai IPM 67,95.

*The Human Development Index (HDI) in East Kalimantan Province in 2020 is 76.88. The regency/city with the highest HDI is Samarinda City at 80.76, then Balikpapan City at 80.71. The Regency/City with the lowest HDI is Mahakam Ulu Regency with an HDI value of 67.95.*

*The number of poor people in East Kalimantan in 2021 is 241.77 thousand people. The districts/cities with the most poor people in 2021 are Kutai Kartanegara Regency with 62.36 thousand inhabitants and Samarinda City with 42.84 thousand inhabitants.*

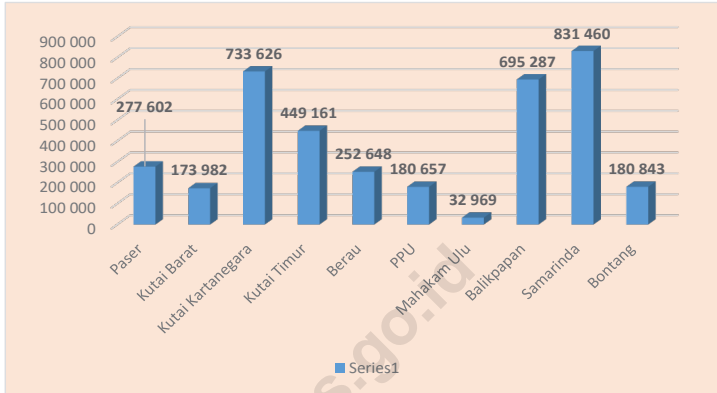
Jumlah penduduk miskin di Kalimantan Timur tahun 2021 sebanyak 241,77 ribu jiwa. Kabupaten/Kota dengan penduduk miskin terbanyak pada 2021 adalah Kabupaten Kutai Kartanegara dengan 62,36 ribu jiwa dan Kota Samarinda dengan 42,84 ribu jiwa . Sementara Kabupaten/ Kota dengan jumlah penduduk miskin terendah di tahun 2021 adalah Kabupaten Mahakam Ulu dengan 3,18 ribu jiwa

*Meanwhile, the Regency/City with the lowest number of poor people in 2021 is Mahakam Ulu Regency with 3.18 thousand inhabitants*

<https://ppukab.bps.go.id>

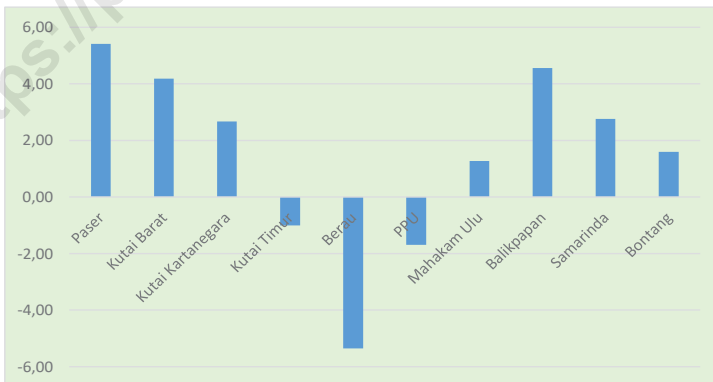


**Gambar 13.1** Jumlah Penduduk Menurut Kabupaten/Kota di Provinsi Kalimantan Timur, 2021  
**Figure** Population by Regency/Municipality in Kalimantan Timur Province, 2021



Sumber : Badan Pusat Statistik Provinsi Kalimantan Timur  
 Source : BPS - Statistics of Kalimantan Timur Province

**Gambar 13.2** Laju Pertumbuhan Produk Domestik Regional Bruto Atas Dasar Harga Konstan 2010 Menurut Kabupaten/Kota di Provinsi Kalimantan Timur (persen), 2021  
**Figure** Growth Rate of Gross Regional Domestic Product at 2010 Constant Market Prices by Regency/Municipality in Kalimantan Timur Province (percent), 2021



Sumber : Badan Pusat Statistik Provinsi Kalimantan Timur  
 Source : BPS - Statistics of Kalimantan Timur Province



**Tabel** 13.1 **Jumlah Penduduk Menurut Kabupaten/Kota**  
**Table** 13.1 **di Provinsi Kalimantan Timur (ribu), 2020 dan 2022**  
**Population by Regency/Municipality in Kalimantan Timur**  
**Province (thousand), 2020 and 2022**

Kabupaten/Kota Regency/Municipality	Penduduk (Ribu)		Laju Pertumbuhan Penduduk per Tahun	
	Population (thousand)		Annual Population Growth Rate (%)	
	2020	2022	2010 - 2020	2020 - 2022
(1)	(2)	(3)	(4)	(5)
1 Paser	275,45	280,07	1,75	0,95
2 Kutai Barat	172,29	176,00	2,02	1,22
3 Kutai Kartanegara	729,38	738,19	1,48	0,69
4 Kutai Timur	434,46	468,82	5,27	4,45
5 Berau	248,04	258,54	3,20	2,40
6 Penajam Paser Utara	178,68	183,04	2,18	1,39
7 Mahakam Ulu	32,51	33,54	2,58	1,78
8 Balikpapan	688,32	703,61	2,06	1,26
9 Samarinda	827,99	834,82	1,26	0,47
10 Bontang	178,92	183,16	2,15	1,35
<b>Kalimantan Timur</b>	<b>3766,04</b>	<b>3859,78</b>	<b>2,13</b>	<b>1,41</b>

Sumber : Badan Pusat Statistik Provinsi Kalimantan Timur

Source : BPS - Statistics of Kalimantan Timur Province

**Tabel** 13.2 **Laju Pertumbuhan Produk Domestik Regional Bruto Atas Dasar Harga Konstan 2010 Menurut Kabupaten/Kota di Provinsi Kalimantan Timur (persen), 2018 - 2022**  
**Rate of Growth of Gross Regional Domestic Products at Constant 2010 Prices by Regency/Municipality in Kalimantan Timur Province, 2018 - 2022**

Kabupaten/Kota Regency/Municipality	Tahun/ Years				
	2018	2019	2020	2021	2022
(1)	(2)	(3)	(4)	(5)	(6)
1 Paser	3,69	3,99	-2,86	5,39	1,09
2 Kutai Barat	5,06	5,69	-2,87	4,19	4,77
3 Kutai Kartanegara	2,16	3,92	-4,21	2,68	3,71
4 Kutai Timur	2,38	8,17	-3,08	-0,89	5,58
5 Berau	2,07	5,63	-3,32	5,36	3,95
6 Penajam Paser Utara	1,28	2,61	-2,34	-1,69	14,49
7 Mahakam Ulu	5,40	5,52	-0,22	1,27	0,91
8 Balikpapan	4,97	4,99	-0,91	4,56	4,94
9 Samarinda	4,96	5,00	-0,99	2,78	6,58
10 Bontang	-4,08	-2,15	-2,74	1,60	2,46
<b>Kalimantan Timur</b>	<b>2,64</b>	<b>4,70</b>	<b>-2,90</b>	<b>2,55</b>	<b>4,48</b>

Sumber : Badan Pusat Statistik Provinsi Kalimantan Timur

Source : BPS - Statistics of Kalimantan Timur Province



**Tabel** 13.3 **Jumlah Penduduk Miskin Menurut Kabupaten/Kota**  
**Table** 13.3 **di Provinsi Kalimantan Timur (ribu), 2018 - 2022**  
**Number of Poor Population by Regency/Municipality**  
**in Kalimantan Timur Province (thousand), 2018 - 2022**

Kabupaten/Kota Regency/Municipality	Tahun / Years				
	2018	2019	2020	2021	2022
(1)	(2)	(3)	(4)	(5)	(6)
1 Paser	25,14	25,45	26,77	23,17	27,02
2 Kutai Barat	13,49	13,45	13,78	12,65	15,38
3 Kutai Kartanegara	56,56	56,34	58,42	55,82	62,87
4 Kutai Timur	33,02	35,31	36,98	30,17	36,84
5 Berau	11,33	11,62	12,30	11,47	13,31
6 Penajam Paser Utara	11,76	11,52	11,93	11,66	11,59
7 Mahakam Ulu	3,25	3,19	3,26	2,88	3,10
8 Balikpapan	17,01	15,78	17,02	17,55	15,83
9 Samarinda	39,23	39,80	41,92	38,95	41,95
10 Bontang	8,10	7,46	7,91	8,60	8,39
<b>Kalimantan Timur</b>	<b>218,90</b>	<b>219,92</b>	<b>230,27</b>	<b>212,92</b>	<b>236,25</b>

Sumber : Badan Pusat Statistik Provinsi Kalimantan Timur

Source : BPS - Statistics of Kalimantan Timur Province

**Tabel**                    **Indeks Pembangunan Manusia Menurut Kabupaten/Kota**  
**Table**                    **13.4**                    **di Provinsi Kalimantan Timur, 2018 - 2022**  
**Human Development Index by Regency/Municipality**  
**in Kalimantan Timur Province, 2018 - 2022**

Kabupaten/Kota Regency/Municipality	Tahun / Years				
	2018*	2019	2020	2021	2022
(1)	(2)	(3)	(4)	(5)	(6)
1 Paser	71,61	72,29	72,04	72,93	73,44
2 Kutai Barat	70,69	71,63	71,19	72,07	72,92
3 Kutai Kartanegara	73,15	73,78	73,59	74,06	74,67
4 Kutai Timur	72,56	73,49	73,00	73,81	74,35
5 Berau	74,01	74,88	74,71	75,20	75,74
6 Penajam Paser Utara	71,13	71,64	71,41	72,01	72,55
7 Mahakam Ulu	66,67	67,58	67,09	67,95	68,75
8 Balikpapan	79,81	80,11	80,01	80,71	81,13
9 Samarinda	79,93	80,20	80,11	80,76	81,43
10 Bontang	79,86	80,09	80,02	80,59	80,94
<b>Kalimantan Timur</b>	<b>75,83</b>	<b>76,61</b>	<b>76,24</b>	<b>76,88</b>	<b>77,44</b>

Sumber : Badan Pusat Statistik Provinsi Kalimantan Timur

Source : BPS - Statistics of Kalimantan Timur Province

**Tabel 13.5** Penduduk, Laju Pertumbuhan Penduduk, Distribusi Persentase Penduduk, Kepadatan Penduduk, Rasio Jenis Kelamin Penduduk Menurut Kabupaten/Kota di Provinsi Kalimantan Timur, 2022  
*Population, Population Growth Rate, Percentage Distribution of, Population Density, and Population Sex Ratio by Regency/ Municipality in Kalimantan Timur Province, 2022*

Kabupaten/Kota <i>Regency/Municipality</i>	Jumlah Penduduk <i>Population</i>	Laju Per- tumbuhan Penduduk 2020 - 2022 % <i>2020 - 2022 % Growth Rate (%)</i>	Persentase Penduduk % <i>Percentage of Total Population %</i>	Kepadatan Penduduk per km per- segi (km <i>Population Density per sq.km</i>	Rasio Jenis Kelamin Penduduk <i>Population Sex Ratio</i>
(1)	(2)	(3)	(4)	(5)	(6)
1 Paser	277 602	0,95	7,29	25,02	108,98
2 Kutai Barat	173 982	1,22	4,57	12,69	112,80
3 Kutai Kartanegara	733 626	0,69	19,26	28,23	109,10
4 Kutai Timur	449 161	4,45	11,79	14,46	117,56
5 Berau	252 648	2,40	6,63	11,62	115,92
6 Penajam Paser Utara	180 657	1,39	4,74	61,79	107,35
7 Mahakam Ulu	32 969	1,78	0,86	1,70	113,83
8 Balikpapan	695 287	1,26	18,28	1357,32	105,15
9 Samarinda	831 460	0,47	21,99	1160,40	104,26
10 Bontang	180 843	1,35	4,75	1108,51	108,09

Sumber : Badan Pusat Statistik Provinsi Kalimantan Timur

Source : BPS - Statistics of Kalimantan Timur Province

**Tabel** 13.6 **PDRB Kabupaten/Kota Atas Dasar Harga Konstan 2010**  
**Table** 13.6 **di Provinsi Kalimantan Timur (Juta Rupiah), 2018 - 2022**  
**GRDP of Regency/Municipality at 2010 Constant Market Prices**  
**in Kalimantan Timur Province (Million Rupiahs), 2018 - 2022**

Kabupaten/Kota Regency/Municipality (1)	Tahun / 2018 2019 2020 (2) (3) (4)		
	1 Paser	34 362 054,56	35 734 748,73
2 Kutai Barat	20 108 761,67	21 253 825,36	20 644 378,65
3 Kutai Kartanegara	121 509 479,31	126 272 372,44	120 953 677,35
4 Kutai Timur	88 582 489,86	95 815 407,43	92 868 682,88
5 Berau	26 769 400,41	28 275 572,78	27 337 086,65
6 Penajam Paser Utara	6 590 449,40	6 762 579,86	6 604 620,45
7 Mahakam Ulu	1 675 318,59	1 767 804,55	1 763 932,98
8 Balikpapan	79 807 108,74	83 793 414,03	83 034 710,87
9 Samarinda	43 323 568,68	45 491 361,79	45 041 329,12
10 Bontang	41 316 216,87	40 427 699,74	39 320 230,84
<b>Kalimantan Timur</b>	<b>464 694 426,73</b>	<b>486 523 182,21</b>	<b>472 393 329,37</b>

Sumber : Badan Pusat Statistik Provinsi Kalimantan Timur

Source : BPS - Statistics of Kalimantan Timur Province

Lanjutan Tabel / Continued Table 13.6

Kabupaten/Kota <i>Regency/Municipality</i>		Tahun / Years	
		2021*	2022**
(1)		(5)	(6)
1	Paser	36 581 322,34	36 980 146,89
2	Kutai Barat	21 509 556,42	22 535 727,90
3	Kutai Kartanegara	124 197 100,21	128 805 427,81
4	Kutai Timur	92 039 287,33	97 174 422,96
5	Berau	28 802 649,72	29 940 780,51
6	Penajam Paser Utara	6 492 775,72	7 433 737,91
7	Mahakam Ulu	1 786 286,21	1 802 461,14
8	Balikpapan	86 817 890,55	91 104 441,42
9	Samarinda	46 294 409,08	49 342 390,41
10	Bontang	39 949 078,76	40 931 392,85
<b>Kalimantan Timur</b>		<b>484 438 884,39</b>	<b>506 158 907,31</b>

Sumber : Badan Pusat Statistik Provinsi Kalimantan Timur

Source : BPS - Statistics of Kalimantan Timur Province

**Tabel** 13.7 **PDRB Kabupaten/Kota Atas Dasar Harga Berlaku di Provinsi Kalimantan Timur (Juta Rupiah), 2018 - 2022**  
**Table** **GRDP of Regency/Municipality at Current Market Prices in Kalimantan Timur Province (Million Rupiahs), 2018 - 2022**

Kabupaten/Kota Regency/Municipality	Tahun /		
	2018	2019	2020
(1)	(2)	(3)	(4)
1 Paser	48 054 117,69	48 025 891,19	43 234 505,66
2 Kutai Barat	28 353 170,54	29 135 145,30	27 169 270,71
3 Kutai Kartanegara	161 920 385,78	162 105 543,95	149 045 196,83
4 Kutai Timur	127 935 404,00	133 873 512,60	115 555 661,59
5 Berau	37 661 474,14	39 104 693,57	35 450 848,90
6 Penajam Paser Utara	8 877 834,10	9 124 942,07	9 050 576,50
7 Mahakam Ulu	2 511 282,43	2 718 225,58	2 765 994,39
8 Balikpapan	97 699 383,86	105 138 568,10	103 918 750,64
9 Samarinda	63 564 686,76	67 604 540,75	66 526 911,43
10 Bontang	58 785 886,17	58 006 656,54	55 664 039,60
<b>Kalimantan Timur</b>	<b>635 498 679,83</b>	<b>652 480 257,35</b>	<b>607 744 486,25</b>

Sumber : Badan Pusat Statistik Provinsi Kalimantan Timur

Source : BPS - Statistics of Kalimantan Timur Province

Lanjutan Tabel / Continued Table 13.7

Kabupaten/Kota Regency/Municipality		Tahun /	
		2021*	2022**
(1)		(5)	(6)
1	Paser	53887948.57	76201776.04
2	Kutai Barat	32093136.01	43409061.26
3	Kutai Kartanegara	177416584.16	240402389.80
4	Kutai Timur	136617573.31	211094483.67
5	Berau	43036483.47	60155558.08
6	Penajam Paser Utara	10089643.12	13187390.18
7	Mahakam Ulu	2972865.58	3169293.29
8	Balikpapan	111382197.73	127325667.38
9	Samarinda	71170547.80	83335592.94
10	Bontang	57949626.32	63109984.27
<b>Kalimantan Timur</b>		<b>696584498.42</b>	<b>921332979.53</b>

Sumber : Badan Pusat Statistik Provinsi Kalimantan Timur

Source : BPS - Statistics of Kalimantan Timur Province

**Tabel** 13.8 **Laju Indeks Implisit PDRB Kabupaten/Kota di Provinsi Kalimantan Timur (Persen), 2018 - 2022**  
**Table** 13.8 **Growth Rate of Implicit Price Indices of GRDP of Regency / Municipality in Kalimantan Timur Province (Percent), 2018 - 2022**

	Kabupaten/Kota Regency/Municipality	Tahun /				
		2018	2019	2020	2021*	2022**
	(1)	(2)	(3)	(4)	(5)	(6)
1	Paser	5,95	3,90	-7.32	18.27	39.88
2	Kutai Barat	4,27	2,78	-3.99	13.37	29.10
3	Kutai Kartanegara	6,27	-3,66	-4.01	15.93	30.65
4	Kutai Timur	3,82	-3,26	-10.94	19.29	46.35
5	Berau	3,44	-1,70	-6.23	15.22	34.46
6	Penajam Paser Utara	3,09	0,17	1.56	13.40	14.16
7	Mahakam Ulu	1,93	2,58	1.98	6.13	5.65
8	Balikpapan	4,35	2,49	-0.26	2.51	8.94
9	Samarinda	4,21	1,29	-0.61	4.08	9.86
10	Bontang	4,39	0,84	-1.34	2.47	6.29
	<b>Kalimantan Timur</b>	<b>4,73</b>	<b>-1,93</b>	<b>-4.07</b>	<b>11.77</b>	<b>26.59</b>

Sumber : Badan Pusat Statistik Provinsi Kalimantan Timur

Source : BPS - Statistics of Kalimantan Timur Province



**Tabel** 13.9 **Laju Pertumbuhan Penduduk Menurut Kabupaten/Kota di Provinsi Kalimantan Timur (Persen), 2018 - 2022**  
**Table** **Population Growth Rate by Regency/Municipality in Kalimantan Timur Province (Percent), 2018 - 2022**

Kabupaten/Kota Regency/Municipality	Tahun /				
	2018	2019	2020	2021	2022
(1)	(2)	(3)	(4)	(5)	(6)
1 Paser	2,10	2,11	1,75	0,58	
2 Kutai Barat	0,41	0,29	2,02	0,74	
3 Kutai Kartanegara	2,29	2,18	1,48	0,44	
4 Kutai Timur	4,09	3,99	5,27	2,53	
5 Berau	2,68	2,55	3,20	1,39	
6 Penajam Paser Utara	1,06	0,96	2,18	0,83	
7 Mahakam Ulu	0,16	0,11	2,58	1,05	
8 Balikpapan	1,53	1,46	2,06	0,76	
9 Samarinda	1,74	1,71	1,26	0,31	
10 Bontang	2,11	2,02	2,15	0,81	
<b>Kalimantan Timur</b>	<b>2,05</b>	<b>1,99</b>	<b>2,13</b>	<b>0,84</b>	

Sumber : Badan Pusat Statistik Provinsi Kalimantan Timur

Source : BPS - Statistics of Kalimantan Timur Province

**Tabel** 13.10 **Garis Kemiskinan Menurut Kabupaten/Kota**  
**Table** 13.10 **di Provinsi Kalimantan Timur (Rp/kapita/bulan), 2018 - 2022**  
**Poverty Line of Regency/Municipality**  
**in Kalimantan Timur Province (Rp/person/month), 2018 - 2022**

Kabupaten/Kota Regency/Municipality	Tahun /				
	2018	2019	2020	2021	2022
(1)	(2)	(3)	(4)	(5)	(6)
1 Paser	455 635	477 440	515 414	527 659	556 371
2 Kutai Barat	517 621	542 393	583 532	598 037	635 478
3 Kutai Kartanegara	485 435	503 968	548 423	569 640	605 321
4 Kutai Timur	543 442	569 449	610 858	626 492	659 136
5 Berau	502 564	526 615	568 500	595 550	624 948
6 Penajam Paser Utara	447 539	466 918	499 807	513 666	538 022
7 Mahakam Ulu	566 944	588 756	631 517	644 910	684 644
8 Balikpapan	545 971	572 108	613 622	657 521	680 499
9 Samarinda	616 365	658 307	719 710	750 055	784 198
10 Bontang	549 830	582 188	636 491	665 572	697 326
<b>Kalimantan Timur</b>	<b>574 704</b>	<b>609 155</b>	<b>662 302</b>	<b>689 035</b>	<b>728 208</b>

Sumber : Badan Pusat Statistik Provinsi Kalimantan Timur

Source : BPS - Statistics of Kalimantan Timur Province

**Tabel** 13.11 **Indeks Kedalaman Kemiskinan (P1) Menurut Kabupaten/Kota di Provinsi Kalimantan Timur, 2018 - 2022**  
**Poverty Gap Index (P1) by Regency/Municipality in Kalimantan Timur Province, 2018 - 2022**

Kabupaten/Kota Regency/Municipality	Tahun /				
	2018	2019	2020	2021	2022
(1)	(2)	(3)	(4)	(5)	(6)
1 Paser	1,22	1,57	1,04	1,37	1.35
2 Kutai Barat	1,19	1,48	1,23	1,07	1.56
3 Kutai Kartanegara	0,95	0,95	0,91	1,22	1.18
4 Kutai Timur	1,49	1,90	2,02	1,64	2.33
5 Berau	0,57	0,66	0,70	0,95	0.98
6 Penajam Paser Utara	1,18	1,00	0,87	1,18	1.07
7 Mahakam Ulu	0,33	1,94	1,46	1,77	2.08
8 Balikpapan	0,67	0,26	0,38	0,50	0.17
9 Samarinda	0,49	0,57	0,72	1,07	0.59
10 Bontang	0,93	0,42	0,54	0,47	0.37
<b>Kalimantan Timur</b>	<b>0,85</b>	<b>0,91</b>	<b>1,02</b>	<b>1,22</b>	<b>0.99</b>

Sumber : Badan Pusat Statistik Provinsi Kalimantan Timur

Source : BPS - Statistics of Kalimantan Timur Province

**Tabel** 13.12 **Indeks Keparahan Kemiskinan (P2) Menurut Kabupaten/Kota di Provinsi Kalimantan Timur, 2018 - 2022**  
**Table** 13.12 **Poverty Severity Index (P2) by Regency/Municipality in Kalimantan Timur Province, 2018 - 2022**

Kabupaten/Kota Regency/Municipality	Tahun /				
	2018	2019	2020	2021	2022
(1)	(2)	(3)	(4)	(5)	(6)
1 Paser	0,31	0,40	0,21	0,32	0,29
2 Kutai Barat	0,26	0,41	0,28	0,21	0,42
3 Kutai Kartanegara	0,20	0,19	0,16	0,37	0,26
4 Kutai Timur	0,41	0,55	0,63	0,44	0,78
5 Berau	0,11	0,12	0,17	0,20	0,22
6 Penajam Paser Utara	0,38	0,28	0,17	0,30	0,25
7 Mahakam Ulu	0,02	0,55	0,29	0,37	0,58
8 Balikpapan	0,26	0,06	0,12	0,15	0,02
9 Samarinda	0,09	0,11	0,21	0,32	0,13
10 Bontang	0,26	0,08	0,09	0,08	0,05
<b>Kalimantan Timur</b>	<b>0,20</b>	<b>0,21</b>	<b>0,24</b>	<b>0,34</b>	<b>0,23</b>

Sumber : Badan Pusat Statistik Provinsi Kalimantan Timur

Source : BPS - Statistics of Kalimantan Timur Province

**Tabel** 13.13 **Persentase Penduduk Miskin (P0) Menurut Kabupaten/Kota di Provinsi Kalimantan Timur (Persen), 2018 - 2022**  
**Table** 13.13 **Percentage of Poor (P0) by Regency/Municipality in Kalimantan Timur Province (Percent), 2018 - 2022**

	Kabupaten/Kota Regency/Municipality	Tahun /				
		2018	2019	2020	2021	2022
	(1)	(2)	(3)	(4)	(5)	(6)
1	Paser	9,03	8,95	9,23	9,73	9,43
2	Kutai Barat	9,15	9,09	9,29	10,24	10,20
3	Kutai Kartanegara	7,41	7,20	7,31	7,99	7,96
4	Kutai Timur	9,22	9,48	9,55	9,81	9,28
5	Berau	5,04	5,04	5,19	5,88	5,65
6	Penajam Paser Utara	7,40	7,18	7,36	7,61	7,25
7	Mahakam Ulu	11,62	11,25	11,44	11,90	11,55
8	Balikpapan	2,64	2,42	2,57	2,89	2,45
9	Samarinda	4,59	4,59	4,76	4,99	4,85
10	Bontang	4,67	4,22	4,38	4,62	4,54
	<b>Kalimantan Timur</b>	<b>6,03</b>	<b>5,94</b>	<b>6,10</b>	<b>6,54</b>	<b>6,31</b>

Sumber : Badan Pusat Statistik Provinsi Kalimantan Timur

Source : BPS - Statistics of Kalimantan Timur Province




**BerAKHLAK**  
Berorientasi Pelayanan Akuntabel Kompeten  
Harmonis Loyal Adaptif Kolaboratif

**SI 2023**  
SENSUS PERTANIAN

# DATA

## MENCERDASKAN BANGSA



**BADAN PUSAT STATISTIK  
KABUPATEN PETAJAM PASER UTARA**

Jalan Negara Km 9 Nipah-Nipah, Kode Pos 76142 Telpon  
0542-7211478, email [bps6409@bps.go.id](mailto:bps6409@bps.go.id), Website  
<http://ppukab.bps.go.id>