

KABUPATEN BERAU DALAM ANGKA

Berau Regency in Figures

2023



**BADAN PUSAT STATISTIK
KABUPATEN BERAU**
BPS-Statistics of Berau Regency

KABUPATEN BERAU DALAM ANGKA

Berau Regency in Figures

2023



KABUPATEN BERAU DALAM ANGKA
Berau Regency in Figures
2023

ISSN: 0215-6555

No. Publikasi/Publication Number: 64050.2304

Katalog /Catalog: 1102001.6405

Ukuran Buku/Book Size: 14,8 cm x 21 cm

Jumlah Halaman/Number of Pages : xxxiv + 242 hal/pages

Naskah/Manuscript:

Badan Pusat Statistik Kabupaten Berau

BPS-Statistics of Berau Regency

Penyunting/Editor:

Badan Pusat Statistik Kabupaten Berau

BPS-Statistics of Berau Regency

Desain Kover/Cover Design:

Badan Pusat Statistik Kabupaten Berau

BPS-Statistics of Berau Regency

Ilustrasi Kover/Cover Illustration:

Kecamatan Maratua/Maratua Subdistrict

Diterbitkan oleh/Published by:

©BPS Kabupaten Berau/BPS-Statistics of Berau Regency

Dicetak oleh/Printed by:

CV. Hakim

Dilarang mengumumkan, mendistribusikan, mengomunikasikan, dan/atau menggandakan sebagian atau seluruh isi buku ini untuk tujuan komersil tanpa izin tertulis dari Badan Pusat Statistik.

Prohibited to announce, distribute, communicate, and/or copy part or all of this book for commercial purpose without permission from BPS-Statistics Indonesia.

TIM PENYUSUN/TEAM MEMBERS

Pengarah/Director

Supriyanto, SST.

Penanggung Jawab/Persons in Charge

Supriyanto, SST.

Penyunting/Editors

Suriya Handayani, SE.

Pengolah Data dan Penulis Naskah/Data Processing and Authors

Pipit Irawiriadi, SST • Arina Rusyda, A.Md.Stat • Mustafa Kholiq, S.Tr.Stat.

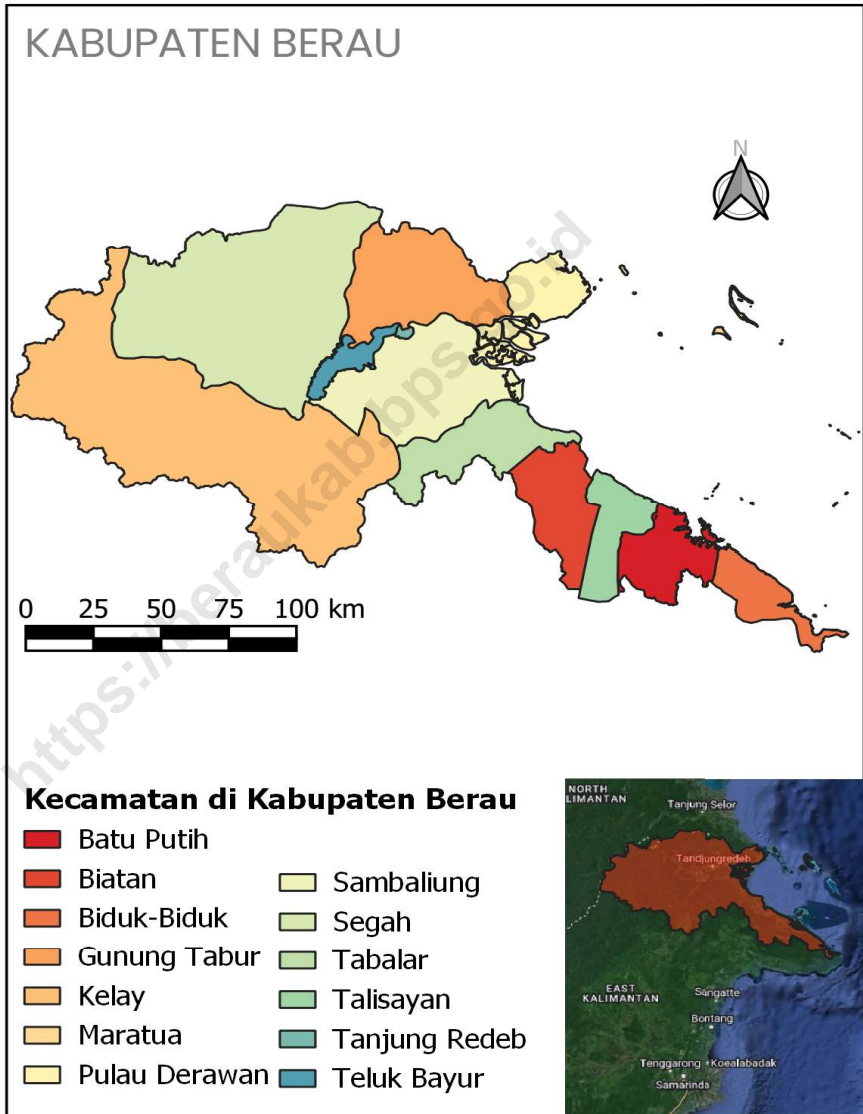
Penata Letak/Layout Designers

Pipit Irawiriadi, SST • Arina Rusyda, A.Md.Stat • Mustafa Kholiq, S.Tr.Stat.

KONTRIBUTOR DATA/DATA CONTRIBUTOR

1. Kementerian Agama/*Ministry of Religious Affair*
2. Kementerian Pendidikan dan Kebudayaan/*The Ministry of Education and Culture*
3. Badan Meteorologi Klimatologi dan Geofisika/*Meteorological, Climatology, and Geophysical Agency*
4. Badan Pusat Statistik/*BPS-Statistics Indonesia*
5. Kantor Pelayanan Perbendaharaan Negara/*State Treasury Service Office*
6. Kepolisian Resor Kabupaten Berau/*Police Resort of Berau Regency*
7. Pengadilan Agama Kabupaten Berau/*Religious Courts of Berau Regency*
8. Sekretariat Dewan Kabupaten Berau/*Council Secretariat of Berau Regency*
9. Dinas Pertanian dan Peternakan Kabupaten Berau/*Department of Agriculture and Animal Husbandry of Berau Regency*
10. Dinas Kependudukan dan Pencatatan Sipil Kabupaten Berau/*Department of Population and Civil Registration of Berau Regency*
11. Dinas Kebudayaan dan Pariwisata Kabupaten Berau/*Department of Culture and Tourism of Berau Regency*
12. Dinas Kesehatan Kabupaten Berau/*Department of Health of Berau Regency*
13. Dinas Koperasi, Industri, dan Perdagangan Kabupaten Berau/*Department of Cooperative, Industry, and Trade of Berau Regency*
14. Dinas Pekerjaan Umum dan Penataan Ruang Kabupaten Berau/*Department of Public Works and Spatial Planning of Berau Regency*
15. Dinas Perhubungan Kabupaten Berau/*Department of Transportation of Berau Regency*
16. Dinas Perikanan Kabupaten Berau/*Department of Fishery of Berau Regency*
17. Dinas Perkebunan Kabupaten Berau/*Department of Plantation of Berau Regency*
18. Dinas Tenaga Kerja dan Transmigrasi Kabupaten Berau/*Department of Labor and Transmigration of Berau Regency*
19. Dinas Sosial Kabupaten Berau/*Department of Social of Berau Regency*
20. Kantor Pos Kabupaten Berau/*Pos Office of Berau Regency*
21. Perusahaan Umum Daerah Air Minum Kabupaten Berau/*Regional Public Water Company of Berau Company*
22. PT PLN UP3 Berau/ *PT PLN of UP3 Berau*

PETA WILAYAH KABUPATEN BERAU
MAP OF BERAU REGENCY



KEPALA BPS KABUPATEN BERAU
CHIEF STATISTICIAN OF BERAU REGENCY



Supriyanto, SST.



KATA PENGANTAR

Kabupaten Berau Dalam Angka 2023 merupakan publikasi tahunan yang diterbitkan oleh BPS Kabupaten Berau. Publikasi ini memberikan gambaran umum terhadap keadaan geografi dan iklim, pemerintahan, serta perkembangan kondisi sosial dan ekonomi di Kabupaten Berau. Publikasi ini diharapkan dapat membantu para pengguna dalam penyusunan rencana pembangunan di Kabupaten Berau.

Data yang disajikan dalam publikasi ini tidak hanya bersumber dari BPS, melainkan juga berasal dari instansi lain, baik instansi pemerintah maupun instansi swasta. Kepada semua pihak yang telah memberikan bantuan disampaikan penghargaan dan terima kasih yang sebesar-besarnya.

Kami menyadari bahwa publikasi ini belum sepenuhnya dapat memenuhi harapan para pengguna data. Untuk itu, tanggapan dan saran dari para pengguna data diharapkan guna perbaikan publikasi ini. Semoga data statistik yang disajikan memberi manfaat bagi banyak pihak untuk berbagai keperluan.

Tanjung Redeb, Februari 2023
Kepala Badan Pusat Statistik
Kabupaten Berau

Supriyanto, SST.



PREFACE

***Berau Regency in Figures 2023** is an annual publication written by BPS Berau Regency. This publication seeks to provide an overview of the geography and climate conditions, government, and social and economic conditions in the Berau Regency. We hope that this publication can help users in terms of providing data used for development of Berau Regency.*

The data presented in this publication is not only originated from BPS, but also from other agencies, both government and private agencies. To all parties who have contributed, we would like to express our appreciation and gratitude.

We also realize that this publication may not fully met the expectations of data users. Therefore, we always expect feedback and suggestions from data users to improve our future editions. Hopefully the statistical data presented will benefit many parties for various purposes.

*Tanjung Redeb, February 2023
Chief Statistician of
Berau Regency*

Supriyanto, SST.

DAFTAR ISI / CONTENTS

	Halaman <i>Page</i>
Kata Pengantar/ <i>Preface</i>	xi
Daftar Isi/ <i>Contents</i>	xiii
Daftar Tabel/ <i>List of Tables</i>	xv
Daftar Gambar/ <i>List of Figures</i>	xxix
Daftar Singkatan/ <i>List of Abbreviations</i>	xxxiii
Statistik Kunci/ <i>Key Statistics</i>	xxxv
1. Geografi dan Iklim/ <i>Geography and Climate</i>	1
2. Pemerintahan/ <i>Government</i>	13
Penduduk dan Ketenagakerjaan/ <i>Population and Employment</i>	31
4. Sosial dan Kesejahteraan Rakyat/ <i>Social and Welfare</i>	45
5. Pertanian, Kehutanan, Peternakan, dan Perikanan/ <i>Agriculture, Forestry, Livestock, and Fishery</i>	101
6. Industri, Pertambangan, dan Energi/ <i>Industry, Mining, and Energy</i>	167
7. Pariwisata/ <i>Tourism</i>	175
8. Transportasi dan Komunikasi/ <i>Transportation and Communication</i>	183
9. Perbankan, Koperasi, dan Harga-harga/ <i>Banking, Cooperative, dan Prices</i>	191
10. Pengeluaran Penduduk/ <i>Population Expenditure</i>	201
11. Perdagangan/ <i>Trade</i>	211
12. Sistem Neraca Regional/ <i>System of Regional Accounts</i>	220
13. Perbandingan Antar Kabupaten/Kota/ <i>Regency/Municipal Comparison</i>	238

DAFTAR TABEL/LIST OF TABLES

Halaman
Page

1.	GEOGRAFI DAN IKLIM/GEOGRAPHY AND CLIMATE	
1.1	KEADAAN GEOGRAFI	
	GEOGRAPHY CONDITION	
1.1.1	Luas Daerah dan Jumlah Pulau Menurut Kecamatan di Kabupaten Berau, 2022 <i>Total Area and Number of Islands by Subdistrict in Berau Regency, 2021</i>	7
1.1.2	Tinggi Wilayah dan Jarak ke Ibukota Kabupaten/Kota Menurut Kecamatan di Kabupaten Berau, 2022 <i>Altitude and Distance to the Capital of Regency/Municipality by Subdistrict in Berau Regency, 2022</i>	9
1.2	KEADAAN IKLIM	
	CLIMATE CONDITION	
1.2.1	Pengamatan Unsur Iklim Menurut Bulan di Stasiun Kalimantan, 2022 <i>Observation of Climate Elements By Months at Kalimantan Station, 2022</i>	10
2.	PEMERINTAHAN/GOVERNMENT	
2.1	WILAYAH ADMINISTRATIF	
	ADMINISTRATIVE AREA	
2.1.1	Jumlah Desa ¹ /Kelurahan Menurut Kecamatan di Kabupaten Berau, 2018–2022 <i>Number of Villages¹/Kelurahan by Subdistrict in Berau Regency, 2018–2022</i>	18
2.2	DEWAN PERWAKILAN RAKYAT DAERAH	
	REGIONAL HOUSE OF REPRESENTATIVE	
2.2.1	Jumlah Anggota Dewan Perwakilan Rakyat Daerah Menurut Partai Politik dan Jenis Kelamin di Kabupaten Berau, 2022 <i>Number of Regional House of Representatives's Members by Political Parties and Sex in Berau Regency 2022</i>	19

2.3 SUMBER DAYA MANUSIA

HUMAN RESOURCES

2.3.1	Jumlah Pegawai Negeri Sipil Menurut Jabatan dan Jenis Kelamin di Kabupaten Berau, Desember 2021 dan Desember 2022 <i>Number of Civil Servants by Occupation and Sex in Berau Regency, December 2021 and December 2022</i>	20
2.3.2	Jumlah Pegawai Negeri Sipil Menurut Tingkat Pendidikan dan Jenis Kelamin di Kabupaten Berau, Desember 2021 dan Desember 2022 <i>Number of Civil Servants by Educational Level and Sex in Berau Regency, Desember 2021 and Desember 2022</i>	22
2.3.3	Jumlah Pegawai Negeri Sipil Menurut Tingkat Kepangkatan dan Jenis Kelamin di Kabupaten Berau, Desember 2021 dan Desember 2022 <i>Number of Civil Servants by Hierarchy and Sex in Berau Regency, Desember 2021 and Desember 2022</i>	24
2.4	KEUANGAN PEMERINTAH	
GOVERNMENT FINANCE		
2.4.1	Realisasi Pendapatan Pemerintah Kabupaten Berau Menurut Jenis Pendapatan (ribu rupiah), 2019–2022 <i>Actual Berau Regency Government Revenues by Kind of Revenues (thousand rupiahs), 2019–2022</i>	26
2.4.2	Realisasi Belanja Pemerintah Kabupaten Berau Menurut Jenis Belanja (ribu rupiah), 2019–2022 <i>Actual Berau Regency Government Expenditures by Kind of Expenditures (thousand rupiahs), 2019–2022</i>	28

**3. PENDUDUK DAN KETENAGAKERJAAN/
POPULATION AND EMPLOYMENT**

3.1 PENDUDUK

POPULATION

3.1.1	Penduduk, Laju Pertumbuhan Penduduk, Distribusi Persentase Penduduk, Kepadatan Penduduk, Rasio Jenis Kelamin Penduduk Menurut Kecamatan di Kabupaten Berau, 2022	
-------	--	--

	<i>Population, Population Growth Rate, Percentage Distribution of Population, Population Density, and Population Sex Ratio by Subdistrict in Berau Regency, 2022</i>	36
3.1.2	Jumlah Penduduk Menurut Kelompok Umur dan Jenis Kelamin di Kabupaten Berau, 2022 <i>Population by Age Groups and Sex in Berau Regency, 2022.....</i>	39
3.2	KETENAGAKERJAAN EMPLOYMENT	
3.2.1	Jumlah Penduduk Berumur 15 Tahun Keatas Menurut Jenis Kegiatan Selama Seminggu yang Lalu dan Jenis Kelamin di Kabupaten Berau, 2022 <i>Population Aged 15 Years and Over by Type of Activity During The Previous Week and Sex in Berau Regency, 2022.....</i>	40
3.2.2	Penduduk Berumur 15 Tahun ke Atas Menurut Pendidikan Tertinggi yang Ditamatkan dan Jenis Kegiatan Selama Seminggu yang Lalu di Kabupaten Berau, 2022 <i>Population 15 Years of Age and Over by Educational Attainment and Type of Activity During the Previous Week in Berau Regency, 2022.....</i>	41
3.2.3	Penduduk Berumur 15 Tahun Ke Atas yang Bekerja Selama Seminggu yang Lalu Menurut Status Pekerjaan Utama dan Jenis Kelamin di Kabupaten Berau, 2022 <i>Population 15 Years of Age and Over who Worked During The Previous Week by Main Employment Status and Sex in Berau Regency, 2022</i>	43
4.	SOSIAL DAN KESEJAHTERAAN RAKYAT/SOCIAL AND WELFARE	
4.1	PENDIDIKAN EDUCATION	
4.1.1	Jumlah Sekolah, Guru, dan Murid Taman Kanak-Kanak (TK) di Bawah Kementerian Pendidikan, Kebudayaan, Riset, dan Teknologi Menurut Kecamatan di Kabupaten Berau, 2021/2022 dan 2022/2023 <i>Number of Schools, Teachers, and Pupils in Kindergarten Under The Ministry of Education, Culture, Research, and Technology by Subdistrict in Berau Regency, 2021/2022 and 2022/2023.....</i>	50

4.1.2	Jumlah Sekolah, Guru, dan Murid Raudatul Athfal (RA) di Bawah Kementerian Agama Menurut Kecamatan di Kabupaten Berau, 2021/2022 dan 2022/2023 <i>Number of Schools, Teachers, and Pupils in Raudatul Athfal (RA) Under The Ministry of Religious Affairs by Subdistrict in Berau Regency, 2021/2022 and 2022/2023</i>	53
4.1.3	Jumlah Sekolah, Guru, dan Murid Sekolah Dasar (SD) di Bawah Kementerian Pendidikan, Kebudayaan, Riset, dan Teknologi Menurut Kecamatan di Kabupaten Berau, 2021/2022 dan 2022/2023 <i>Number of Schools, Teachers, and Pupils in Elementary Schools Under The Ministry of Education, Culture, Research, and Technology by Subdistrict in Berau Regency, 2021/2022 and 2022/2023</i>	54
4.1.4	Jumlah Sekolah, Guru, dan Murid Madrasah Ibtidaiyah (MI) di Bawah Kementerian Agama Menurut Kecamatan di Kabupaten Berau, 2021/2022 dan 2022/2023 <i>Number of Schools, Teachers, and Pupils in Madrasah Ibtidaiyah (MI) Under The Ministry of Religious Affairs by Subdistrict in Berau Regency, 2021/2022 and 2022/2023</i>	57
4.1.5	Jumlah Sekolah, Guru, dan Murid Sekolah Menengah Pertama (SMP) di Bawah Kementerian Pendidikan, Kebudayaan, Riset, dan Teknologi Menurut Kecamatan di Kabupaten Berau, 2021/2022 dan 2022/2023 <i>Number of Schools, Teachers, and Pupils in Junior High Schools Under The Ministry of Education, Culture, Research, and Technology by Subdistrict in Berau Regency, 2021/2022 and 2022/2023</i>	60
4.1.6	Jumlah Sekolah, Guru, dan Murid Madrasah Tsanawiyah (MTs) di Bawah Kementerian Agama Menurut Kecamatan di Kabupaten Berau, 2021/2022 dan 2022/2023 <i>Number of Schools, Teachers, and Pupils in Madrasah Tsanawiyah (MTs) Under The Ministry of Religious Affairs by Subdistrict in Berau Regency, 2021/2022 and 2022/2023</i>	63
4.1.7	Jumlah Sekolah, Guru, dan Murid Sekolah Menengah Atas (SMA) di Bawah Kementerian Pendidikan, Kebudayaan, Riset, dan Teknologi Menurut Kecamatan di Kabupaten Berau, 2021/2022 dan 2022/2023	

	<i>Number of Schools, Teachers, and Pupils in Senior High School Under The Ministry of Education, Culture, Research, and Technology by Subdistrict in Berau Regency, 2021/2022 and 2022/2023.....</i>	66
4.1.8	Jumlah Sekolah, Guru, dan Murid Sekolah Menengah Kejuruan (SMK) di Bawah Kementerian Pendidikan, Kebudayaan, Riset, dan Teknologi Menurut Kecamatan di Kabupaten Berau, 2021/2022 dan 2022/2023 <i>Number of Schools, Teachers, and Pupils in Vocational High Schools Under The Ministry of Education, Culture, Research, and Technology by Subdistrict in Berau Regency, 2021/2022 and 2022/2023</i>	69
4.1.9	Jumlah Sekolah, Guru, dan Murid Madrasah Aliyah (MA) di Bawah Kementerian Agama Menurut Kecamatan di Kabupaten Berau, 2021/2022 dan 2022/2023 <i>Number of Schools, Teachers, and Pupils in Madrasah Aliyah (MA) Under the Ministry of Religious Affairs by Subdistrict in Berau Regency, 2021/2022 and 2022/2023</i>	72
4.1.10	Jumlah Desa ¹ /Kelurahan yang Memiliki Fasilitas Sekolah Menurut Kecamatan dan Tingkat Pendidikan di Kabupaten Berau, 2019–2021 <i>Number of Villages¹/Kelurahan Having Educational Facilities by Subdistrict and Educational Level in Berau Regency, 2019–2021</i>	75
4.1.11	Angka Partisipasi Murni (APM) dan Angka Partisipasi Kasar (APK) Menurut Jenjang Pendidikan di Kabupaten Berau, 2021 dan 2022 <i>Net Enrollment Rate and Gross Enrollment Ratio by Educational Level in Berau Regency, 2021 and 2022</i>	80
4.1.12	Persentase Penduduk Berumur 15 Tahun ke Atas yang Melek Huruf Menurut Kelompok Umur di Kabupaten Berau, 2021 dan 2022 <i>Percentage of Literate People Aged 15 Years and Over by Age Group in Berau Regency, 2021 and 2022.....</i>	81
4.2	KESEHATAN	
	HEALTH	
4.2.1	Jumlah Desa ¹ /Kelurahan Yang Memiliki Sarana Kesehatan Menurut Kecamatan di Kabupaten Berau, 2019–2021 <i>Number of Villages¹/Kelurahan Having Health Facilities by Subdistrict in Berau Regency, 2019–2021</i>	82

4.2.2	Jumlah Tenaga Kesehatan Menurut Kecamatan di Kabupaten Berau, 2022 <i>Number of Health Human Resources by Subdistrict in Berau Regency, 2022</i>	88
4.2.3	Jumlah Rumah Sakit Umum, Rumah Sakit Khusus, dan Puskesmas Menurut Kecamatan di Kabupaten Berau, 2021 dan 2022 <i>Number of General Hospital, Specialized Hospital, and Public Health Center by Subdistrict in Berau Regency, 2021 and 2022</i>	91
4.3	AGAMA DAN SOSIAL LAINNYA RELIGION AND OTHER SOCIAL AFFAIRS	
4.3.1	Jumlah Penduduk Menurut Kecamatan dan Agama yang Dianut di Kabupaten Berau, 2022 <i>Population by Subdistrict and Religion in Berau Regency, 2022</i>	93
4.3.2	Jumlah Tempat Peribadatan Menurut Kecamatan di Kabupaten Berau, 2022 <i>Number of Places of Worship by Subdistrict in Berau Regency, 2022....</i>	94
4.3.3	Jumlah Desa ¹ /Kelurahan yang Mengalami Bencana Alam ² Menurut Kecamatan di Kabupaten Berau, 2019–2021 <i>Number of Villages¹/Kelurahan that Had Natural Disaster² by Subdistrict in Berau Regency, 2019–2021</i>	95
4.4	KEMISKINAN POVERTY	
4.4.1	Garis Kemiskinan, Jumlah, dan Persentase Penduduk Miskin di Kabupaten Berau, 2015–2022 <i>Poverty Line, Number, and Percentage of Poor People in Berau Regency, 2015–2022.....</i>	98
4.4.2	Indeks Kedalaman Kemiskinan dan Indeks Keparahan Kemiskinan di Kabupaten Berau, 2015–2022 <i>Poverty Gap Index and Poverty Severity Index in Berau Regency, 2015–2022</i>	99

5.	PERTANIAN, KEHUTANAN, PETERNAKAN, DAN PERIKANAN/ AGRICULTURE, FORESTRY, LIVESTOCK, AND FISHERY	
5.1	HORTIKULTURA	
	HORTICULTURE	
5.1.1	Luas Panen Tanaman Sayuran Menurut Kecamatan dan Jenis Tanaman di Kabupaten Berau (ha), 2021 dan 2022 ^x <i>Harvested Area of Vegetables by Subdistrict and Kind of Plant in Berau Regency (ha), 2021 and 2022^x.....</i>	108
5.1.2	Produksi Tanaman Sayuran Menurut Kecamatan dan Jenis Tanaman di Kabupaten Berau (kuintal), 2021 dan 2022 ^x <i>Production of Vegetables by Subdistrict and Kind of Plant in Berau Regency (quintal), 2021 and 2022^x.....</i>	114
5.1.3	Luas Panen Tanaman Sayuran dan Buah-buahan Semusim Menurut Jenis Tanaman di Kabupaten Berau (ha), 2019–2022 <i>Harvested Area of Seasonal Vegetables and Fruits by Kind of Plant in Berau Regency (ha), 2019–2022.....</i>	120
5.1.4	Produksi Tanaman Sayuran dan Buah-buahan Semusim Menurut Jenis Tanaman di Kabupaten Berau (kuintal), 2019–2022 <i>Production of Seasonal Vegetables and Fruits by Kind of Plant in Berau Regency (quintal), 2019–2022.....</i>	122
5.1.5	Luas Panen Tanaman Biofarmaka Menurut Kecamatan dan Jenis Tanaman di Kabupaten Berau (m ²), 2021 dan 2022 <i>Harvested Area of Medicinal Plants by Subdistrict and Kind of Plant in Berau Regency (m²), 2021 and 2022.....</i>	124
5.1.6	Produksi Tanaman Biofarmaka Menurut Kecamatan dan Jenis Tanaman di Kabupaten Berau (kg), 2021 dan 2022 <i>Production of Medicinal Plants by Subdistrict and Kind of Plant in Berau Regency (kg), 2021 and 2022.....</i>	126
5.1.7	Luas Panen Tanaman Biofarmaka Menurut Jenis Tanaman di Kabupaten Berau (m ²), 2019–2022 <i>Harvested Area of Medicinal Plants by Kind of Plant in Berau Regency (m²), 2019–2022.....</i>	128

5.1.8	Produksi Tanaman Biofarmaka Menurut Jenis Tanaman di Kabupaten Berau (kg), 2019–2022 <i>Production of Medicinal Plants by Kind of Plant in Berau Regency (kg), 2019–2022</i>	129
5.1.9	Luas Panen Tanaman Hias Menurut Kecamatan dan Jenis Tanaman di Kabupaten Berau (m ²), 2021 dan 2022 ^x <i>Harvested Area of Ornamental Plants by Subdistrict and Kind of Plant in Berau Regency (m²), 2021 and 2022^x</i>	130
5.1.10	Produksi Tanaman Hias Menurut Kecamatan dan Jenis Tanaman di Kabupaten Berau (tangkai), 2021 dan 2022 ^x <i>Production of Ornamental Plants by Subdistrict and Kind of Plant in Berau Regency (stalks), 2021 and 2022^x</i>	134
5.1.11	Luas Panen Tanaman Hias Menurut Jenis Tanaman di Kabupaten Berau (m ²), 2019–2022 <i>Harvested Area of Ornamental Plants by Kind of Plant in Berau Regency (m²), 2019–2022</i>	139
5.1.12	Produksi Tanaman Hias Menurut Jenis Tanaman di Kabupaten Berau (tangkai), 2019–2022 <i>Production of Ornamental Plants by Kind of Plant n Berau Regency (stalks), 2019–2022</i>	140
5.1.13	Produksi Buah-buahan Menurut Kecamatan dan Jenis Tanaman di Kabupaten Berau (kuintal), 2021 dan 2022 ^x <i>Production of Fruits by Subdistrict and Kind of Plant in Berau Regency (kuintal), 2021 and 2022^x</i>	141
5.1.14	Produksi Buah-Buahan dan Sayuran Tahunan Menurut Jenis Tanaman di Kabupaten Berau (kuintal), 2019–2022 <i>Production of Annual Fruits and Vegetables by Kind of Plant in Berau Regency (quintal), 2019–2022</i>	153
5.2	PERKEBUNAN	
	ESTATE CROPS	
5.2.1	Luas Areal Tanaman Perkebunan Menurut Kecamatan dan Jenis Tanaman di Kabupaten Berau (ha), 2021 dan 2022 <i>Planted Area of Estate Crops by Subdistrict and Type of Crops in Berau Regency (ha), 2021 and 2022</i>	155

5.2.2	Produksi Perkebunan Menurut Kecamatan dan Jenis Tanaman di Kabupaten Berau (ton), 2021 dan 2022 <i>Production of Estates by Subdistrict and Type of Crops in Berau Regency (ton), 2021 and 2022</i>	160
5.2.3	Luas Areal Tanaman Perkebunan Rakyat Menurut Jenis Tanaman di Kabupaten Berau (ha), 2018–2022 <i>Planted Area of Estate Crops by Type of Crops in Berau Regency (ha), 2018–2022</i>	165
5.2.4	Produksi Perkebunan Rakyat Menurut Jenis Tanaman di Kabupaten Berau (ton), 2018–2022 <i>Production of Estates by Type of Crops in Berau Regency (ton), 2018–2022</i>	166
6.	INDUSTRI, PERTAMBANGAN, DAN ENERGI/ INDUSTRY, MINING, AND ENERGY	
6.1	Daya Terpasang, Produksi, dan Distribusi Listrik PT. PLN (Persero) pada Cabang/Ranting PLN Menurut Kecamatan di Kabupaten Berau, 2022 <i>Installed Electricity Power, Production, and Distribution of PT. PLN (Persero) at PLN Branch by Subdistrict in Berau Regency, 2022</i>	172
6.2	Jumlah Pelanggan Listrik Menurut Kecamatan di Kabupaten Berau, 2018–2022 <i>Number of Electricity Customers by Subdistrict in Berau Regency, 2018–2022</i>	173
6.3	Jumlah Pelanggan dan Air yang Disalurkan Menurut Kecamatan di Kabupaten Berau, 2022 <i>Number of Customers and Distributed Water by Subdistrict in Berau Regency, 2022</i>	174
7.	PARIWISATA/TOURISM	
7.1	Jumlah Rumah Makan/Restoran Menurut Kecamatan di Kabupaten Berau, 2019–2022 <i>Number of Restaurants by Subdistrict in Berau Regency, 2019–2022</i> ...	181

8.	TRANSPORTASI DAN KOMUNIKASI/ TRANSPORTATION AND COMMUNICATION	
8.1	TRANSPORTASI TRANSPORTATION	
8.1.1	Panjang Jalan ¹ Menurut Tingkat Kewenangan Pemerintahan di Kabupaten Berau (km), 2020–2022 <i>Length of Roads¹ by Level of Government Authority in Berau Regency (km), 2020–2022</i>	187
8.1.2	Panjang Jalan Menurut Jenis Permukaan Jalan di Kabupaten Berau (km), 2020–2022 <i>Length of Roads by Type of Road Surface in Berau Regency (km), 2020–2022</i>	188
8.1.3	Panjang Jalan Menurut Kondisi Jalan di Kabupaten Berau (km), 2020–2022 <i>Length of Roads by Condition of Roads in Berau Regency (km), 2020–2022</i>	189
8.2	KOMUNIKASI COMMUNICATION	
8.2.1	Jumlah Kantor Pos Pembantu Menurut Kecamatan di Kabupaten Berau, 2019–2022 <i>Number of Post Offices Subsidiaries by Subdistrict in Berau Regency, 2019–2022</i>	190
9.	PERBANKAN, KOPERASI, DAN HARGA-HARGA/BANKING, COOPERATIVE, AND PRICES	
9.1	Jumlah Koperasi Aktif Menurut Kecamatan di Kabupaten Berau, 2019–2022 <i>Number of Active Cooperative by Subdistrict in Berau Regency, 2019–2022</i>	195
9.2	Jumlah Koperasi Menurut Jenis Koperasi dan Kecamatan di Kabupaten Berau, 2022 <i>Number of Cooperative by Kind of Cooperative and Subdistrict in Berau Regency, 2022</i>	196

10.	PENGELUARAN PENDUDUK/POPULATION EXPENDITURE	
10.1	Rata-rata Pengeluaran per Kapita Sebulan Menurut Kelompok Komoditas (rupiah) di Kabupaten Berau, 2021 dan 2022 <i>Monthly Average Expenditure per Capita by Commodity Group (rupiahs) in Berau Regency, 2021 and 2022.....</i>	208
10.2	Persentase Pengeluaran per Kapita Sebulan Menurut Kelompok Komoditas di Kabupaten Berau, 2021 dan 2022 <i>Percentage of Monthly Expenditure per Capita by Commodity Group in Berau Regency, 2021 and 2022.....</i>	209
10.3	Persentase Penduduk Menurut Golongan Pengeluaran Per Kapita Sebulan di Kabupaten Berau, 2022 <i>Percentage of Population by Class of Monthly Expenditure per Capita in Berau Regency, 2022</i>	210
11.	PERDAGANGAN/TRADE	
11.1	Jumlah Sarana Perdagangan Menurut Jenisnya di Kabupaten Berau, 2019–2022 <i>Number of Trading Facilities by Type of Facility in Berau Regency, 2019–2022</i>	218
11.2	Jumlah UMKM Per Kecamatan di Kabupaten Berau, 2022 <i>Number of UMKM in Berau Regency, 2022</i>	219
12.	SISTEM NERACA REGIONAL/SYSTEM OF REGIONAL ACCOUNTS	
12.1.	Produk Domestik Regional Bruto Atas Dasar Harga Berlaku Menurut Lapangan Usaha di Kabupaten Berau (miliar rupiah), 2018–2022 <i>Gross Regional Domestic Product at Current Market Prices by Industry in Berau Regency (billion rupiahs), 2018–2022</i>	227
12.2	Produk Domestik Regional Bruto Atas Dasar Harga Konstan 2010 Menurut Lapangan Usaha di Kabupaten Berau (miliar rupiah), 2018–2022 <i>Gross Regional Domestic Product at 2010 Constant Market Prices by Industry in Berau Regency (billion rupiahs), 2018–2022</i>	229

12.3	Distribusi Persentase Produk Domestik Regional Bruto Atas Dasar Harga Berlaku Menurut Lapangan Usaha di Kabupaten Berau, 2018–2022 <i>Percentage Distribution of Gross Regional Domestic Product at Current Market Prices by Industry in Berau Regency, 2018–2022.....</i>	231
12.4	Laju Pertumbuhan Produk Domestik Regional Bruto Atas Dasar Harga Konstan 2010 Menurut Lapangan Usaha di Kabupaten Berau (persen), 2019–2022 <i>Growth Rate of Gross Regional Domestic Product at 2010 Constant Market Prices by Industry in Berau Regency (percent), 2019–2022.....</i>	233
12.5	Produk Domestik Regional Bruto Atas Dasar Harga Berlaku Menurut Jenis Pengeluaran di Kabupaten Berau (miliar rupiah), 2018–2022 <i>Gross Regional Domestic Product at Current Market Prices by Type of Expenditure in Berau Regency (billion rupiahs), 2018–2022</i>	235
12.6	Produk Domestik Regional Bruto Atas Dasar Harga Konstan 2010 Menurut Jenis Pengeluaran di Kabupaten Berau (miliar rupiah), 2018–2022 <i>Gross Regional Domestic Product at 2010 Constant Market Prices by Type of Expenditure in Berau Regency (billion rupiahs), 2018–2022.....</i>	236
13.	PERBANDINGAN ANTAR KABUPATEN/ KOTA/ REGENCY/MUNICIPAL COMPARISON	
13.1	Jumlah Penduduk Menurut Kabupaten/Kota di Provinsi Kalimantan Timur (ribu), 2018–2022 <i>Population by Regency/Municipality in Kalimantan Timur Province (thousand), 2018–2022.....</i>	245
13.2	Laju Pertumbuhan Produk Domestik Regional Bruto Atas Dasar Harga Konstan 2010 Menurut Kabupaten/Kota di Provinsi Kalimantan Timur (persen), 2019–2022 <i>Rate of Growth of Gross Regional Domestic Products at 2010 Constant Market Prices by Regency/Municipality in Kalimantan Timur Province (percent), 2019–2022.....</i>	246

13.3	Jumlah Penduduk Miskin Menurut Kabupaten/Kota di Provinsi Kalimantan Timur (ribu), 2018–2022 <i>Number of Poor Population by Regency/Municipality in Kalimantan Timur Province (thousand), 2018–2022</i>	247
13.4	Indeks Pembangunan Manusia Menurut Kabupaten/ Kota di Provinsi Kalimantan Timur, 2018–2022 <i>Human Development Index by Regency/Municipality in Kalimantan Timur Province, 2018–2022</i>	248

<https://beraukab.bps.go.id>

DAFTAR GAMBAR/LIST OF FIGURES

		Halaman Page
1.1	Luas Daerah menurut Kecamatan di Kabupaten Berau, 2022 <i>Total Area of Subdistrict in Berau Regency, 2022</i>	5
1.2	Jarak dari Ibukota Kecamatan ke Ibukota Kabupaten di Kabupaten Berau, 2022 <i>Distance between Subdistrict Capital and Regency Capital in Berau Regency, 2022</i>	6
2.1	Persentase Pegawai Negeri Sipil Menurut Jabatan di Kabupaten Berau <i>Percentage of Civil Servants by Occupation in Berau Regency, 2022.....</i>	17
3.1	Persentase Penduduk Berumur 15 Tahun Keatas yang Bekerja Menurut Pendidikan Tertinggi yang Ditamatkan di Kabupaten Berau, 2022 <i>Percentage of Population Aged 15 Years and Over Working According to Highest Education Completed, 2022.....</i>	35
5.1	Luas Panen Tanaman Sayuran dan Buah-Buahan Semusim Menurut Jenis Tanaman di Kabupaten Berau (ha), 2022 <i>Harvested Area of Seasonal Vegetables and Fruits by Kind of Plant in Berau Regency, 2022</i>	106
5.2	Produksi Kelapa Sawit di Kabupaten Berau (ton), 2018-2022 <i>Production of Oil Palm in Berau Regency (ton), 2018-2022.....</i>	107
6.1	Jumlah Pelanggan Listrik di Kabupaten Berau, 2020-2022 <i>Number of Electricity Customers in Berau Regency, 2020-2022.....</i>	171
7.1	Jumlah Rumah Makan/Restoran di Kabupaten Berau, 2019-2022 <i>Number of Restaurants in Berau Regency, 2019-2022.....</i>	180
10.1	Rata-Rata Pengeluaran per Kapita Sebulan Menurut Kelompok Komoditas (rupiah) di Kabupaten Berau, 2021-2022 <i>Monthly Average Expenditure per Capita by Commodity Group (rupiahs) in Berau Regency, 2021-2022.....</i>	201
10.2	Persentase Penduduk Menurut Golongan Pengeluaran per Kapita Sebulan di Kabupaten Berau, 2022 <i>Percentage of Population by Class of Monthly Expenditure per Capita in Berau Regency, 2022.....</i>	202

12.1	Laju Pertumbuhan Produk Domestik Regional Bruto Atas Dasar Harga Konstan 2010 Menurut Lapangan Usaha di Kabupaten Berau (persen), 2019-2022 <i>Growth Rate of Gross Regional Domestic Product at 2010 Constant Market Prices by Industry in Berau Regency (percent), 2019-2022.....</i>	220
12.2	Produk Domestik Regional Bruto Atas Dasar Harga Berlaku dan Atas Dasar Harga Konstan 2010 di Kabupaten Berau (miliar rupiah), 2018-2022 <i>Gross Regional Domestic Product based on Current Prices and Constant Prices in 2010 in Berau Regency (in billion rupiah), 2018-2022</i>	221
13.1	Laju Pertumbuhan Produk Domestik Regional Bruto Atas Dasar Harga Konstan 2010 Menurut Kabupaten/Kota di Provinsi Kalimantan Timur (persen), 2019-2022 <i>Rate of Growth of Gross Regional Domestic Products at 2010 Constant Market Prices by Regency/Municipality in East Kalimantan Province (percent), 2019-2022.....</i>	237

PENJELASAN UMUM/EXPLANATORY NOTES

Tanda-tanda, satuan-satuan, dan lain-lainnya yang digunakan dalam publikasi ini adalah sebagai berikut:

Symbols, measurement units, and acronyms which are used in this publication, are as follows:

1. TANDA-TANDA/SYMBOLS

Data tidak tersedia/ <i>Data not available</i>	: ...
Tidak ada atau nol / <i>Null or zero</i>	: -
Data dapat diabaikan/ <i>Data negligible</i>	: 0
Tanda decimal/ <i>Decimal point</i>	: ,
Data tidak dapat ditampilkan/ <i>Not applicable</i>	: NA
Angka estimasi/ <i>Estimated figures</i>	: e
Angka diperbaiki/ <i>Revised figures</i>	: r
Angka sementara/ <i>Preliminary figures</i>	: x
Angka sangat sementara/ <i>Very preliminary figures</i>	: xx
Angka sangat sangat sementara/ <i>Very very preliminary figures</i>	: xxx

2. SATUAN/UNITS

barel/ <i>barrel</i>	: 158,99 liter/ <i>litres</i> = 1/6,2898 m ³
hektar (ha)/ <i>hectare (ha)</i>	: 10 000 m ²
kilometer (km)/ <i>kilometres (km)</i>	: 1 000 meter/ <i>meters (m)</i>
knot/ <i>knot</i>	: 1,8523 km/jam (<i>km/hour</i>)
kuintal/ <i>quintal</i>	: 100 kg
KWh	: 1 000 Watt hour
MWh	: 1 000 KWh
liter (untuk beras)/ <i>litre (for rice)</i>	: 0,80 kg
MMSCF	: 1/35,3 m ³
metrik ton (m.ton)/ <i>metric ton (m. ton)</i>	: 0,98421 long ton = 1 000 kg
ons/ <i>ounce</i>	: 28,31 gram/ <i>grams</i>
ton	: 1 000 kg

Satuan lain: buah, dus, butir, helai/lembar, kaleng, batang, pulsa, ton kilometer (ton-km), jam, menit, persen (%).

Other units: unit, pack, pieces, sheet, tin, pulse, ton-kilometres(ton-km), hour, minute, percent (%).

Perbedaan angka di belakang koma disebabkan oleh pembulatan angka.

The difference in decimal numbers is caused by rounding.

DAFTAR SINGKATAN/ LIST OF ABBREVIATIONS

TPT	: Tingkat Pengangguran terbuka/ <i>Open Unemployment Rate</i>
TPAK	: Tingkat Partisipasi Angkatan Kerja/ <i>Labor Force Participation Rate</i>
UMK	: Upah Minimum Kabupaten/ <i>Regency Minimum Wage</i>
APM	: Angka Partisipasi Murni/ <i>Net Enrollment Rate</i>
APK	: Angka Partisipasi Kasar/ <i>Gross Enrollment Ratio</i>
PDRB	: Produk Domestik Regional Bruto/ <i>Gross Regional Domestic Product</i>
IPM	: Indeks Pembangunan Manusia/ <i>Human Development Index</i>
AMH	: Angka Melek Huruf/ <i>Literacy Ratio</i>
AHH	: Angka Harapan Hidup/ <i>Life Expectancy</i>

Statistik Kunci, 2020–2022 Key Statistics, 2020–2022

Rincian/Description	Satuan/Unit	2020	2021	2022
(1)	(2)	(3)	(4)	(5)
SOSIAL/SOCIAL				
Penduduk ¹ /Population ¹	juta/million	248,04	252,65	258,54
Laju Pertumbuhan Penduduk ¹ /Population Growth ¹	%	3,20	2,49	
Angka Harapan Hidup ^{1-e} /Life Expectancy Rate ¹	tahun/years	72,06	72,32	72,32
Angka Melek Huruf Usia 15+/Literacy Rate Aged 15+	%	97,87	99,02	
Tingkat Partisipasi Angkatan Kerja -TPAK ^{2,3} Labour Force Participation Rate-LFPR ^{2,3}	%	67,40	65,55	64,97
Tingkat Pengangguran Terbuka-TPT ^{2,3} Unemployment Rate-UR ^{2,3}	%	5,08	5,82	5,02
Penduduk Miskin ⁴ /Poor People ⁴	juta/million	12,30	13,62	13,31
Persentase Penduduk Miskin ⁴ Percentage of Poor People ⁴	%	5,19	5,88	5,65
Indeks Pembangunan Manusia-IPM ⁵ Human Development Index ⁵	—	74,71	75,20	75,74
EKONOMI/ECONOMIC				
Produk Domestik Regional Bruto (PDRB) Harga Berlaku ⁶ Gross Regional Domestic Bruto (GRDP) at Current Price ⁶	triliun rupiah trillion rupiahs	35,45	43,04	60,16
Laju Pertumbuhan Ekonomi ⁷ /Economic Growth ⁷	%	-3,32	5,36	3,95
PDRB Per Kapita Harga Berlaku ^{6,8} Per Capita of GRDP at Current Price ^{6,8}	juta rupiah million rupiahs	143,67	170,34	232,68

Catatan/Notes: ¹ Data 2020 hasil Hasil Sensus Penduduk (SP) 2020 (September). Data 2021 dan 2022 hasil Proyeksi Penduduk Interim./ The 2020 data was the result of 2020 Population Census (September). The 2021 data was the result of interim population projection

² Kondisi Agustus/Condition at August

³ Menggunakan penimbang hasil proyeksi penduduk survei penduduk Antar Sensus (SUPAS) 2015/Weighted by the population projection results of the intercensal population survey (SUPAS) 2015

⁴ Kondisi Maret/Condition at March

⁵ Sejak tahun 2010, IPM dihitung dengan metode baru. Komponen IPM metode baru adalah angka harapan hidup saat lahir, harapan lama sekolah, rata-rata lama sekolah, dan pengeluaran per kapita./Since 2010, HDI was calculated using new method. New HDI component are life expectancy at birth, expected years of schooling, means years of schooling, and expenditure per capita

⁶ Mulai tahun 2010 mengadopsi System of National Account 2008 (SNA 2008)/Since 2010 is in line with System of National Account 2008 (SNA 2008)

⁷ Menggunakan tahun dasar 2010 (2010=100)/Using 2010 base year (2010=100)

⁸ Menggunakan proyeksi penduduk berdasarkan hasil SP2010/Using population projection based on SP2010

BAB
Chapter

01

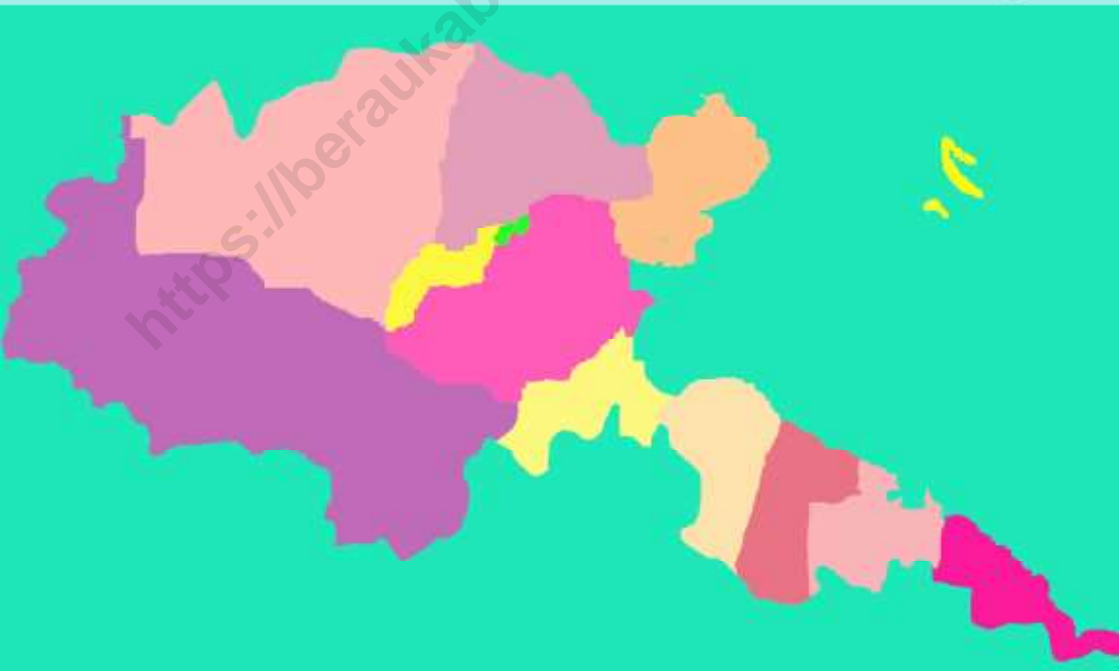
GEOGRAFI DAN IKLIM

GEOGRAPHY AND CLIMATE

Luas Wilayah Kabupaten Berau

Total area of Berau Regency

36 962,37 km²
sq.km



Sumber/Source : Badan Perencanaan Penelitian dan Pengembangan (Baplitbang)
Kabupaten Berau
Baplitbang of Berau Regency

PENJELASAN TEKNIS

1. Badan Pusat Statistik (BPS) telah melakukan pendataan Potensi Desa (Podes) sejak tahun 1980. Sejak saat itu, Podes dilaksanakan secara rutin sebanyak 3 kali dalam kurun waktu sepuluh tahun untuk mendukung kegiatan Sensus Penduduk, Sensus Pertanian, ataupun Sensus Ekonomi. Dengan demikian, fakta penting terkait ketersediaan infrastruktur dan potensi yang dimiliki oleh setiap wilayah dapat dipantau perkembangannya secara berkala dan terus menerus.
2. Sejak tahun 2008, pendataan Podes mengalami perubahan dengan adanya penambahan kuesioner suplemen kecamatan dan Kecamatan di Kabupaten Berau. Penambahan kuesioner tersebut bertujuan untuk meningkatkan manfaat data Podes bagi para konsumen data dan pemerintah daerah dalam perencanaan pembangunan wilayah.
3. Data Podes merupakan satu-satunya sumber data kewilayahan yang muatannya beragam dan memberi gambaran tentang situasi pembangunan suatu wilayah (regional). Ini berbeda dengan data dari hasil pendekatan rumah tangga yang lebih menekankan pada dimensi aktivitas sektoral. Keduanya sama penting dan menjadi kekayaan BPS.
4. Cakupan Wilayah Pencacahan Podes dilakukan secara sensus terhadap seluruh wilayah administrasi pemerintahan terendah setingkat desa (yaitu desa, kelurahan, nagari, Unit Permukiman Transmigrasi (UPT)) yang masih dibina oleh kementerian terkait.
5. Sungai adalah aliran air yang besar (biasanya buatan alam).

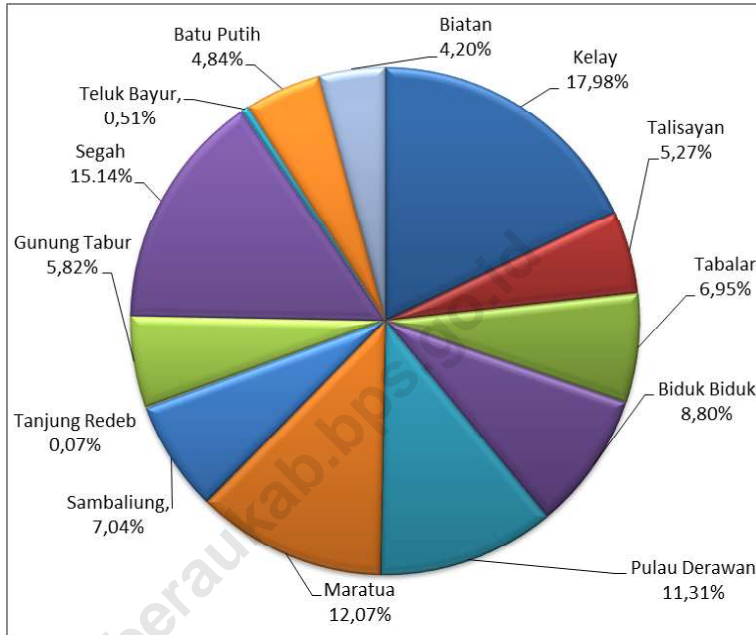
TECHNICAL NOTES

1. *BPS-Statistics Indonesia has already recorded village potential (Podes) since 1980. Since then Podes regularly implemented 3 (three) times within ten years to support the activities of the Population Census Agriculture Census or Economic Census. Thus important facts related to the availability of infrastructure and the potential possessed by each region can be monitored regularly and continually.*
2. *Since 2008 Podes has been changed especially in providing additional information from subdistrict and Sub District in BERAU Regency using separate questionnaires. The goal of these changes is to provide more benefits for data users and local government in regional development planning.*
3. *Podes data is the only one Source of spatial data consisting of various information and providing a picture of development progress in a region. The Podes data are different from data resulted from household surveys focusing on the dimension of sectoral activities. Both kind of data are important and become the trade mark consequat, vel illum dolore eu feugiat nulla facilisis at vero eros et accumsan of BPS on the data richness aspect.*
4. *Podes Coverage Podes enumeration is implemented as a census of the lowest governmental administrative region equivalent to village (i.e. village sub-district nagari and Transmigration Settlement Unit which is still fostered by the relevant ministries).*
5. *The river is large stream of water (usually made in nature).*

6. Iklim adalah keadaan hawa (suhu, kelembaban, awan, hujan, dan sinar matahari) pada suatu daerah dalam jangka waktu yang agak lama (30 tahun).
 7. Suhu adalah ukuran kuantitatif terhadap temperatur; panas dan dingin, diukur dengan termometer.
 8. Kelembaban udara adalah banyaknya uap air yang dikandung oleh udara, dapat diukur dengan hygrometer.
 9. Curah hujan adalah banyaknya hujan yang tercurah (turun) di suatu daerah dalam jangka waktu tertentu.
 10. Tekanan udara adalah berat udara di atas suatu satuan areal, diukur dengan barometer.
6. *Climate is the state of the weather (temperature humidity clouds rain and sun) on an area within a longer period of time (30 years).*
 7. *Temperature is a quantitative measure of the temperature; hot and cold measured with a thermometer.*
 8. *Humidity is the amount of water vapor contained in the air which can be measured with a hygrometer.*
 9. *Rainfall is the amount of rain poured down in an area within a certain period.*
 10. *Air pressure is the weight of the air above a unit area measured by a barometer.*

Gambar 1.1
Figures

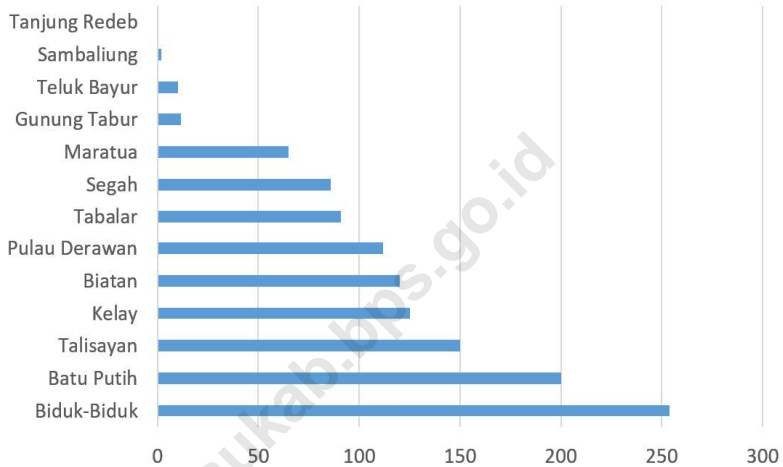
Luas Daerah menurut Kecamatan di Kabupaten Berau(%), 2022
Area of Subdistrict in Berau Regency(%), 2022



Sumber/Source : Badan Perencanaan Penelitian dan Pengembangan (Baplitbang) Kabupaten Berau
Baplitbang of Berau Regency

Gambar 1.2
Figures

Jarak dari Ibukota Kecamatan ke Ibukota Kabupaten di Kabupaten Berau (km), 2022
Distance between Subdistrict Capital and Regency Capital in Berau Regency (km), 2022



Sumber/Source : Badan Perencanaan Penelitian dan Pengembangan (Baplitbang) Kabupaten Berau
Baplitbang of Berau Regency

1.1 KEADAAN GEOGRAFI GEOGRAPHY CONDITION

Tabel 1.1.1 **Luas Daerah dan Jumlah Pulau Menurut Kecamatan di Kabupaten Berau, 2022**
Table 1.1.1 **Total Area and Number of Islands by Subdistrict in Berau Regency, 2022**

Kecamatan <i>Subdistrict</i>	Ibukota Kecamatan <i>Capital of Subdistrict</i>	Luas <i>Total Area</i> (km ² /sq.km)
(1)	(2)	(3)
Kelay	Sido Bangen	6 556,54
Talisayan	Talisayan	1 621,57
Tabalar	Tubaan	1 837,34
Biduk-Biduk	Biduk-Biduk	2 429,97
Pulau Derawan	Tanjung Batu	4 423,99
Maratua	Maratua Teluk Harapan	5 616,26
Sambaliung	Sambaliung	2 163,37
Tanjung Redeb	Tanjung Redeb	24,42
Gunung Tabur	Gunung Tabur	1 963,32
Segah	Tepian Buah	5 241,29
Teluk Bayur	Teluk Bayur	316,98
Batu Putih	Batu Putih	3 575,30
Biatan	Biatan Lempake	1 192,03
Berau		36 962,37

Lanjutan Tabel/*Continued Table 1.1.1*

Kecamatan Subdistrict	Persentase terhadap Luas Kabupaten Percentage to Regency	Jumlah Pulau Number of Islands
(1)	(4)	(5)
Kelay	17,74	-
Talisayan	4,39	-
Tabalar	4,97	-
Biduk-Biduk	6,57	2
Pulau Derawan	11,97	3
Maratua	15,19	10
Sambaliung	5,85	-
Tanjung Redeb	0,07	-
Gunung Tabur	5,31	-
Segah	14,18	-
Teluk Bayur	0,86	-
Batu Putih	9,67	2
Biatan	3,22	-
Berau	100,00	17

Sumber/*Source* : Badan Perencanaan Penelitian dan Pengembangan (Baplitbang) Kabupaten Berau
Baplitbang of Berau Regency

Tabel
Table 1.1.2**Tinggi Wilayah dan Jarak ke Ibukota Kabupaten Menurut Kecamatan di Kabupaten Berau, 2022**
Altitude and Distance to the Capital of Regency by Subdistrict in Berau Regency, 2022

Kecamatan <i>Subdistrict</i>	Tinggi Wilayah (mdpl) <i>Altitude (m a.s.l)</i>	Jarak ke Ibukota Kabupaten <i>Distance to the Capital of Regency</i>
(1)	(2)	(3)
Kelay	...	125
Talisayan	...	150
Tabalar	...	91
Biduk-Biduk	...	254
Pulau Derawan	...	112
Maratua	...	65
Sambaliung	...	2
Tanjung Redeb	...	0
Gunung Tabur	...	11,6
Segah	...	86
Teluk Bayur	...	10
Batu Putih	...	200
Biatan	...	120

Sumber/Source : Badan Perencanaan Penelitian dan Pengembangan (Baplitbang) Kabupaten Berau
Baplitbang of Berau Regency

1.2 KEADAAN IKLIM CLIMATE CONDITION

Tabel 1.2.1 **Pengamatan Unsur Iklim Menurut Bulan di Stasiun Meteorologi, 2022**
Table 1.2.1 **Observation of Climate Elements By Months at Meteorology Station, 2022**

Bulan Month	Suhu/Temperature (°C)			Kelembaban/Humidity (%)		
	Minimum	Rata-rata Average	Maksimum Maximum	Minimum	Rata-rata Average	Maksimum Maximum
(1)	(2)	(3)	(4)	(5)	(6)	(7)
Januari/January	22,3	26,1	34,2	53	89	100
Februari/February	22,4	26,1	34,2	44	87	100
Maret/March	22,0	26,8	35,7	41	84	100
April/April	22,2	27,2	36,0	41	84	100
Mei/May	22,1	27,4	36,1	47	84	100
Juni/June	22,4	27,1	34,8	43	84	100
Juli/July	22,1	26,8	35,2	45	85	100
Agustus/August	22,1	27,1	36,4	39	86	100
September/September	22,0	26,8	35,8	48	87	100
Oktober/October	22,4	27,0	35,3	51	87	100
November/November	22,8	26,9	35,5	51	88	100
Desember/December	22,4	26,9	35,7	50	88	100

Lanjutan Tabel/*Continued Table 1.2.1*

Bulan <i>Month</i>	Kecepatan Angin (m/det) <i>Wind Velocity (m/sec)</i>			Tekanan Udara/Atmospheric Pressure <i>(mbar)</i>		
	Minimum	Rata-rata <i>Average</i>	Maksimum <i>Maximum</i>	Minimum	Rata-rata <i>Average</i>	Maksimum <i>Maximum</i>
(1)	(8)	(9)	(10)	(11)	(12)	(13)
Januari/ <i>January</i>	...	3,3	15
Februari/ <i>February</i>	...	3,4	12
Maret/ <i>March</i>	...	3,5	16
April/ <i>April</i>	...	3,7	13
Mei/ <i>May</i>	...	3,5	15
Juni/ <i>June</i>	...	3,7	15
Juli/ <i>July</i>	...	3,5	19
Agustus/ <i>August</i>	...	3,4	11
September/ <i>September</i>	...	3,6	16
Oktober/ <i>October</i>	...	3,6	19
November/ <i>November</i>	...	3,4	12
Desember/ <i>December</i>	...	3,2	15

Lanjutan Tabel/Continued Table 1.2.1

Bulan Month	Jumlah Curah Hujan Number of Precipitation (mm)	Jumlah Hari Hujan (hari) Number of Rainy Days (day)	Penyinaran Matahari Duration of Sunshine (%)
(1)	(14)	(15)	(16)
Januari/January	348,7	27	37
Februari/February	201,8	22	38
Maret/March	218,6	28	51
April/April	289,8	25	49
Mei/May	292,2	25	63
Juni/June	81,4	19	69
Juli/July	169,7	24	51
Agustus/August	169,4	21	51
September/September	197,2	22	46
Oktober/October	167,8	25	41
November/November	218,1	26	54
Desember/December	319,2	27	41

Catatan/Note: *Calm* adalah kecepatan angin mendekati nol/*Calm is wind velocity close to zero*

Sumber/Source: Badan Meteorologi, Klimatologi, dan Geofisika/Meteorological, Climatological, and Geophysical Agency

PEMERINTAHAN GOVERNMENT

Jumlah PNS di Kabupaten
Berau 2022
*Number of Civil Servants in
Berau Regency 2022*



Laki-Laki
Male

2540 jiwa
people



Perempuan
Female

2361 jiwa
people

4 901 Orang
People

2 605

Fungsional
Tertentu
Specific Functional

1 755

Fungsional Umum
*Staf General
Functional*

541

Struktural
Structural

PENJELASAN TEKNIS

1. Anggota Dewan Perwakilan Rakyat Daerah (DPRD) dipilih melalui pemilihan umum (pemilu) dan dilantik dalam masa jabatan lima tahun.
2. Dewan Perwakilan Rakyat Daerah provinsi (DPRD provinsi) merupakan lembaga perwakilan rakyat daerah yang berkedudukan sebagai unsur penyelenggara pemerintahan daerah provinsi. DPRD provinsi terdiri atas anggota partai politik peserta pemilihan umum yang dipilih melalui pemilihan umum.
3. Pemerintah Daerah di Indonesia adalah penyelenggara pemerintahan daerah menurut asas otonomi dan tugas pembantuan dengan prinsip otonomi seluas-luasnya dalam sistem dan prinsip Negara Kesatuan Republik Indonesia sebagaimana dimaksud dalam Undang-Undang Dasar 1945. Pemerintah daerah adalah Gubernur, Bupati, atau Walikota, dan Perangkat Daerah sebagai unsur penyelenggara pemerintahan daerah.
4. Negara Kesatuan Republik Indonesia dibagi atas daerah-daerah provinsi. Daerah provinsi itu dibagi lagi atas daerah kabupaten dan daerah kota. Setiap daerah provinsi, daerah kabupaten, dan daerah kota mempunyai pemerintahan daerah yang diatur dengan undang-undang.
5. Gubernur, Bupati dan Wali Kota masing-masing sebagai Kepala Pemerintah Daerah Provinsi, Daerah Kabupaten dan Daerah Kota dipilih secara demokratis. Pemerintah daerah menjalankan otonomi seluas-luasnya, kecuali urusan pemerintahan yang oleh undang-undang ditentukan sebagai urusan Pemerintah Pusat.
6. Dalam penyelenggaraan Pemerintahan Daerah, Kepala Daerah dibantu oleh

TECHNICAL NOTES

1. *Regional House of Representatives (DPRD) members are elected through a general election and appointed for a five-years membership.*
2. *Provincial Regional House of Representatives (DPRD province) is the representative body of the people area serves as a component of the provincial government. Provincial assembly consisting of members of political parties participating in elections are elected through general elections.*
3. *Local Government in Indonesia is the regional administration in accordance with the principle of autonomy and duty of assistance with the principle of broad autonomy within the system and the principles of the Republic of Indonesia as stipulated in the Constitution of 1945. The local government is the governor, regent or mayor, and the Region as an element of the regional administration.*
4. *Unitary Republic of Indonesia is divided into areas of the province. The area was divided over the province of the districts and areas of the city. Each provincial, district, and local government areas of the city have regulated by law.*
5. *Governor, Regent and Mayor respectively as Head of the Provincial Government, Regency and City elected democratically. The local government running the widest possible autonomy, except in matters of government by law defined as the affairs of the Central Government.*
6. *In the implementation of Local Government, Regional Head is assisted by Regional Device*

Perangkat Daerah yang terdiri dari:

- Unsur staf yang membantu penyusunan kebijakan dan koordinasi, diwadahi dalam Sekretariat;
- Unsur pengawas yang diwadahi dalam bentuk Inspektorat;
- Unsur perencana yang diwadahi dalam bentuk Badan;
- Unsur pendukung tugas Kepala daerah dalam penyusunan dan pelaksanaan kebijakan daerah yang bersifat spesifik, diwadahi dalam Lembaga Teknis Daerah; serta
- Unsur pelaksana urusan daerah yang diwadahi dalam Dinas Daerah

7. Sekretariat Daerah merupakan unsur staf. Sekretariat Daerah mempunyai tugas dan kewajiban membantu Gubernur, Bupati atau Walikota dalam menyusun kebijakan dan mengoordinasikan Dinas Daerah dan Lembaga Teknis Daerah. Pengertian pertanggung jawaban Kepala Dinas, Sekretaris DPRD, dan Kepala Badan/Kantor/Direktur Rumah Sakit Daerah melalui Sekretaris Daerah adalah pertanggungjawaban administratif yang meliputi penyusunan kebijakan, perencanaan, pelaksanaan, monitoring, evaluasi, dan pelaporan pelaksanaan tugas Dinas Daerah, Sekretariat DPRD dan Lembaga Teknis Daerah, dengan demikian Kepala Dinas, Sekretaris DPRD, dan Kepala Badan/Kantor/Direktur Rumah Sakit Daerah bukan merupakan bawahan langsung Sekretaris Daerah.
8. Badan Perencanaan Pembangunan Daerah merupakan unsur perencana penyelenggaraan Pemerintahan Daerah. Badan Perencanaan Pembangunan Daerah mempunyai tugas melaksanakan penyusunan dan pelaksanaan kebijakan daerah di bidang

comprising:

- On element of the staff to help policy-making and coordination, accommodated in the Secretariat;
 - Supervisory elements are contained in the form of Inspectorate;
 - Element planners are contained in the form of Agency;
 - The supporting elements of the task head region in formulation and implementation of policies that are specific areas, contained in the regional Technical Institute;
 - As well as regional affairs executive element contained in the Regional Office
- Regional Secretariat is the staff element. Regional Secretariat has the duty and obligation to help the governor, regent or mayor in formulating policy and coordinating the Regional Office and the Regional Technical Institute. Understanding accountability Head of Department, Secretary of the Council, and Head of Agency/Office/Director of the Regional Hospital through the Regional Secretary is the administrative accountability which include policy formulation, planning, implementation, monitoring, evaluation, and reporting on the implementation task Regional Office, Parliament Secretariat and Technical Institute area, thereby Head of Department, Secretary of the Council, and Head of Agency/Office/Director of the Regional Hospital is not a direct subordinate Regional Secretary.

8. Regional Development Planning Board is an element of planning for the regional administration. Regional Development Planning Board has the task of carrying out the preparation and implementation of regional policies in the field of regional development

Gambar 2.1
Figures

Persentase Pegawai Negeri Sipil Menurut Jabatan di Kabupaten Berau, Desember 2022
Percentage of Civil Servants by Occupation in Berau Regency, December 2022



Sumber/Source : Kantor BKPP Kabupaten Berau

2.1 WILAYAH ADMINISTRATIF ADMINISTRATIVE AREA

Tabel 2.1.1 **Jumlah Desa¹/Kelurahan Menurut Kecamatan di Kabupaten Berau, 2018–2022**
Table 2.1.1 **Number of Villages¹/Kelurahan by Subdistrict in Berau Regency, 2018–2022**

Kecamatan Subdistrict	2018	2019	2020	2021	2022
(1)	(2)	(3)	(4)	(5)	(6)
Kelay	14	14	14	14	14
Talisayan	10	10	10	10	10
Tabalar	6	6	6	6	6
Biduk-Biduk	6	6	6	6	6
Pulau Derawan	5	5	5	5	5
Maratua	4	4	4	4	4
Sambaliung	13	13	13	13	13
Tanjung Redeb	-	-	-	-	-
Gunung Tabur	10	10	10	10	10
Segah	13	13	13	13	13
Teluk Bayur	4	4	4	4	4
Batu Putih	7	7	7	7	7
Biatan	8	8	8	8	8
Berau	100	100	100	100	100

Catatan/Note: ¹Termasuk Unit Permukiman Transmigrasi (UPT)/Include Transmigration Settlement Unit

Sumber/Source: Kantor BKPP Kabupaten Berau

2.2 DEWAN PERWAKILAN RAKYAT DAERAH REGIONAL HOUSE OF REPRESENTATIVE

Tabel 2.2.1 **Jumlah Anggota Dewan Perwakilan Rakyat Daerah Menurut Partai Politik dan Jenis Kelamin di Kabupaten Berau, 2021**
Number of Regional House of Representatives's Members by Political Parties and Sex in Berau Regency, 2021

Partai Politik <i>Political Parties</i>	Laki-laki <i>Male</i>	Perempuan <i>Female</i>	Jumlah <i>Total</i>
(1)	(2)	(3)	(4)
Golkar	2	4	6
PPP	4	0	4
PDIP	3	0	3
Demokrat	3	0	3
PKS	4	0	4
Gerindra	2	0	2
Nasdem	5	1	6
PAN	1	0	1
Hanura	1	0	1
Berau	25	5	30

Catatan/Note: ...

Sumber/Source: Sekretariat Dewan/Board of Secretariat

2.3 SUMBER DAYA MANUSIA HUMAN RESOURCES

Tabel 2.3.1 **Jumlah Pegawai Negeri Sipil Menurut Jabatan dan Jenis Kelamin di Kabupaten Berau, Desember 2021 dan Desember 2022**
Number of Civil Servants by Occupation and Sex in Berau Regency, December 2021 and December 2022

Jabatan Occupation	2021		
	Laki-laki Male	Perempuan Female	Jumlah Total
(1)	(2)	(3)	(4)
Fungsional Tertentu/ <i>Specific Functional</i>	910	1 348	2 258
Fungsional Umum/ <i>Staf General Functional</i>	1 069	604	1 673
<i>Struktural/ Structural</i>			
Eselon V/5th Echelon	-	-	-
Eselon IV/4th Echelon	448	229	677
Eselon III/3rd Echelon	145	45	190
Eselon II/2nd Echelon	26	5	31
Eselon I/1st Echelon	-	-	-
Jumlah/Total	2 598	2 231	4 829

Lanjutan Tabel/*Continued Table 2.3.1*

Jabatan <i>Occupation</i>	2022		
	Laki-laki <i>Male</i>	Perempuan <i>Female</i>	Jumlah <i>Total</i>
(1)	(2)	(3)	(4)
Fungsional Tertentu/ <i>Specific Functional</i>	1 092	1 513	2 605
Fungsional Umum/ <i>Staf General Functional</i>	1 065	690	1 755
<i>Struktural/ Structural</i>			
Eselon V/ <i>5th Echelon</i>	-	-	-
Eselon IV/ <i>4th Echelon</i>	255	103	328
Eselon III/ <i>3rd Echelon</i>	127	48	175
Eselon II/ <i>2nd Echelon</i>	31	7	38
Eselon I/ <i>1st Echelon</i>	-	-	-
Jumlah/<i>Total</i>	2 540	2 361	4 901

Catatan/*Note*: ...Sumber/*Source*: Badan Kepegawaian Negara (BKN)/*National Civil Service Agency*

Tabel
Table 2.3.2

Jumlah Pegawai Negeri Sipil Menurut Tingkat Pendidikan dan Jenis Kelamin di Kabupaten Berau, Desember 2021 dan Desember 2022
Number of Civil Servants by Educational Level and Sex in Berau Regency, Desember 2021 and Desember 2022

Tingkat Pendidikan <i>Educational Level</i>	2021		
	Laki-laki <i>Male</i>	Perempuan <i>Female</i>	Jumlah <i>Total</i>
(1)	(2)	(3)	(4)
Sampai dengan SD <i>Up to Primary School</i>	41	12	53
SMP/Sederajat <i>General/Vocational Junior High School</i>	80	10	90
SMA/Sederajat <i>General/Vocational Senior High School</i>	861	378	1 239
Diploma I,II/Akta I, II <i>Diploma I II/Akta I II</i>	94	109	203
Diploma III/Akta III/Sarjana Muda <i>Diploma III/Akta III/Bachelor</i>	244	472	716
Tingkat Sarjana/Doctor/Ph.d <i>University Graduates</i>	1 278	1 250	2 528
Jumlah/Total	2598	2 231	4 829

Lanjutan Tabel/Continued Table 2.3.2

Tingkat Pendidikan <i>Educational Level</i>	2022		
	Laki-laki <i>Male</i>	Perempuan <i>Female</i>	Jumlah <i>Total</i>
(1)	(2)	(3)	(4)
Sampai dengan SD <i>Up to Primary School</i>	30	10	40
SMP/Sederajat <i>General/Vocational Junior High School</i>	77	10	87
SMA/Sederajat <i>General/Vocational Senior High School</i>	747	302	1 049
Diploma I,II/Akta I, II <i>Diploma I II/Akta I II</i>	62	68	130
Diploma III/Akta III/Sarjana Muda <i>Diploma III/Akta III/Bachelor</i>	268	559	827
Tingkat Sarjana/Doctor/Ph.d <i>University Graduates</i>	1 356	1 412	2 768
Jumlah/Total	2 540	2 361	4 901

Catatan/Note: ...

Sumber/Source: Badan Kepegawaian Negara (BKN)/National Civil Service Agency

Tabel
Table 2.3.3

**Jumlah Pegawai Negeri Sipil Menurut Tingkat
Kepangkatan dan Jenis Kelamin di Kabupaten Berau,
Desember 2021 dan Desember 2022**
*Number of Civil Servants by Hierarchy and Sex in Berau
Regency, Desember 2021 and Desember 2022*

Pangkat/Golongan/Ruang Hierarchy	2021		
	Laki-laki Male	Perempuan Female	Jumlah Total
(1)	(2)	(3)	(4)
Golongan I/Range I			
1. I/A (Juru Muda/Junior Clerk)	-	-	-
2. I/B (Juru Muda Tingkat I/First Class Junior Clerk)	2	-	2
3. I/C (Juru/Clerk)	22	11	33
4. I/D (Juru Tingkat I/First Class Clerk)	38	5	43
Golongan II/Range II			
5. II/A (Pengatur Muda/Junior Supervisor)	50	12	62
6. II/B (Pengatur Muda Tingkat I/First Class Junior Supervisor)	103	41	144
7. II/C (Pengatur/Supervisor)	155	129	284
8. II/D (Pengatur Tingkat I/First Class Supervisor)	389	179	568
Golongan III/Range III			
9. III/A (Penata Muda/Junior Superintendent)	384	377	761
10. III/B (Penata Muda Tingkat I/First Class Junior Superintendent)	377	555	932
11. III/C (Penata/Superintendent)	278	335	613
12. III/D (Penata Tingkat I/First Class Superintendent)	444	352	796
Golongan IV/Range IV			
13. IV/A (Pembina/Administrator)	272	209	481
14. IV/B (Pembina Tingkat I/First Class Administrator)	62	20	82
15. IV/C (Pembina Utama Muda/Junior Administrator)	20	6	26
16. IV/D (Pembina Utama Madya/Middle Administrator)	2	-	2
17. IV/E (Pembina Utama/Senior Administrator)	-	-	-
Jumlah/Total	2 598	2 231	4 829

Lanjutan Tabel/*Continued Table 2.3.3*

Pangkat/Golongan/Ruang <i>Hierarchy</i>		2022		
		Laki-laki <i>Male</i>	Perempuan <i>Female</i>	Jumlah <i>Total</i>
(1)		(2)	(3)	(4)
Golongan I/Range I				
1. I/A	(Juru Muda/ <i>Junior Clerk</i>)	-	-	-
2. I/B	(Juru Muda Tingkat I/ <i>First Class Junior Clerk</i>)	1	-	1
3. I/C	(Juru/ <i>Clerk</i>)	12	5	17
4. I/D	(Juru Tingkat I/ <i>First Class Clerk</i>)	39	10	49
Golongan II/Range II				
5. II/A	(Pengatur Muda/ <i>Junior Supervisor</i>)	40	6	46
6. II/B	(Pengatur Muda Tingkat I/ <i>First Class Junior Supervisor</i>)	100	37	137
7. II/C	(Pengatur/ <i>Supervisor</i>)	153	179	332
8. II/D	(Pengatur Tingkat I/ <i>First Class Supervisor</i>)	385	164	549
Golongan III/Range III				
9. III/A	(Penata Muda/ <i>Junior Superintendent</i>)	389	406	795
10. III/B	(Penata Muda Tingkat I/ <i>First Class Junior Superintendent</i>)	363	488	851
11. III/C	(Penata/ <i>Superintendent</i>)	297	391	688
12. III/D	(Penata Tingkat I/ <i>First Class Superintendent</i>)	428	429	857
Golongan IV/Range IV				
13. IV/A	(Pembina/ <i>Administrator</i>)	255	210	465
14. IV/B	(Pembina Tingkat I/ <i>First Class Administrator</i>)	59	27	86
15. IV/C	(Pembina Utama Muda/ <i>Junior Administrator</i>)	17	9	26
16. IV/D	(Pembina Utama Madya/ <i>Middle Administrator</i>)	2	-	2
17. IV/E	(Pembina Utama/ <i>Senior Administrator</i>)	-	-	-
Jumlah/Total		2540	2361	4901

Catatan/Note: ...

Sumber/Source: Badan Kepegawaian Negara (BKN)/*National Civil Service Agency*

2.4 KEUANGAN PEMERINTAH GOVERNMENT FINANCE

Tabel 2.4.1 Realisasi Pendapatan Pemerintah Kabupaten Berau Menurut Jenis Pendapatan (ribu rupiah), 2021–2022
Table 2.4.1 Actual Berau Regency Government Revenues by Kind of Revenues (thousand rupiahs), 2021–2022

Jenis Pendapatan/Kind of Revenues	2021	2022
(1)		(3)
1. Pendapatan Asli Daerah (PAD)/Regional Revenue	2 254 733 927 244,23	3 169 396 847 335,90
1.1 Pajak Daerah/Regional Tax	68 925 180 648,00	101 978 007 723,50
1.2 Retribusi Daerah/Regional Retribution		10 477 919 521,00
1.3 Hasil Perusahaan Milik Daerah dan Pengelolaan Kekayaan Daerah yang Dipisahkan/Regional-Owned Company Revenue and Separated Management of Regional Wealth	9 587 388 138,33	18 175 241 402,00
1.4 Lain-lain PAD yang Sah/Other Regional Revenue	176 949 455 395,14	99 631 882 598,00
2. Dana Perimbangan/Balance Funds	1 364 496 542 117,00	2 350 774 212 350,00
2.1 Bagi Hasil Pajak/Tax Sharing Revenue	654 808 536 038,00	1 659 023 908 668,00
2.2 Bagi Hasil Bukan Pajak/Sumber Daya Alam/Non-Tax Sharing Revenue/Natural Resources	0	0
2.3 Dana Alokasi Umum/General Allocation Fund	543 352 398 156,00	547 451 781 000,00
2.4 Dana Alokasi Khusus/Special Allocation Fund	166 351 571 327,00	186 192 275 000,00
3. Lain-lain Pendapatan yang Sah/Other Revenue	43 269 084 000,00	87 834 603 000,00
3.1 Pendapatan Hibah/Grant	0	0
3.2 Dana Darurat/Emergency Fund	0	0
3.3 Dana Bagi Hasil Pajak dari Provinsi dan Pemerintah Daerah Lainnya/Tax Sharing Revenue from Provincial and Other Regional Governments	0	0
3.4 Dana Penyesuaian dan Otonomi Daerah/Regional Adjustment and Autonomy Fund	0	0
3.5 Bantuan Keuangan dari Provinsi atau Pemerintah Daerah Lainnya/Financial Assistance from Provincial or Other Regional Governments	0	0
3.6 Lainnya/Others	0	0

Lanjutan Tabel/Continued Table 2.4.1

Jenis Pendapatan/Kind of Revenues	2021	2022
(1)	(4)	(5)
1. Pendapatan Asli Daerah (PAD)/Regional Revenue	2 31 789 420	233 865 069, 53883
1.1 Pajak Daerah/Regional Tax	76 425	61 155 380, 768
1.2 Retribusi Daerah/Regional Retribution	13 030	9 133 667,5818
1.3 Hasil Perusahaan Milik Daerah dan Pengelolaan Kekayaan Daerah yang Dipisahkan/Regional-Owned Company Revenue and Separated Management of Regional Wealth	29 155	1 432 0626,36348
1.4 Lain-lain PAD yang Sah/Other Regional Revenue	113 179.42	149 255 394,82555
2. Dana Perimbangan/Balance Funds	1 631 706.802	2 072 258 447,992
2.1 Bagi Hasil Pajak/Tax Sharing Revenue	69 676.631	66 829 654,662
2.2 Bagi Hasil Bukan Pajak/Sumber Daya Alam/Non-Tax Sharing Revenue/Natural Resources	709 345.602	873 209 348,096
2.3 Dana Alokasi Umum/General Allocation Fund	625 536.023	556 588 497
2.4 Dana Alokasi Khusus/Special Allocation Fund	227 148.546	58 565 706 178
3. Lain-lain Pendapatan yang Sah/Other Revenue	261 686 .096	50 286 465
3.1 Pendapatan Hibah/Grant	37 467.100	50 286 465
3.2 Dana Darurat/Emergency Fund	0	0
3.3 Dana Bagi Hasil Pajak dari Provinsi dan Pemerintah Daerah Lainnya/Tax Sharing Revenue from Provincial and Other Regional Governments	0	0
3.4 Dana Penyesuaian dan Otonomi Daerah/Regional Adjustment and Autonomy Fund	40 451 .378	43 821 883
3.5 Bantuan Keuangan dari Provinsi atau Pemerintah Daerah Lainnya/Financial Assistance from Provincial or Other Regional Governments	299 008.804	117 500 000
3.6 Lainnya/Others	224 218.996	
Jumlah/Total		

Catatan/Note: ...

Sumber/Source: Badan Pengelola Keuangan dan Aset Daerah Kab Berau

Tabel
Table 2.4.2**Realisasi Belanja Pemerintah Kabupaten Berau Menurut
Jenis Belanja (ribu rupiah), 2021–2022**
**Actual Berau Regency Government Expenditures by Kind of
Expenditures (thousand rupiahs), 2021–2022**

Jenis Pendapatan <i>Kind of Revenues</i>	2021	2022
(1)	(2)	(3)
1. Belanja Tidak Langsung/<i>Indirect Expenditures</i>	2 253 818 684 346,92	3 395 928 000 000,00
1.1 Belanja Pegawai/ <i>Personnel Expenditures</i>	662 259 217 606,22	922 086 835 020,00
1.2 Belanja Bunga/ <i>Interest Expenditures</i>	0	0
1.3 Belanja Subsidi/ <i>Subsidies Expenditures</i>	0	0
1.4 Belanja Hibah/ <i>Grant Expenditures</i>	66 805 325 068,00	97 385 253 002,00
1.5 Belanja Bantuan Sosial/ <i>Social Aid Expenditures</i>	1 585 000 000,00	7 096 000 000,00
1.6 Belanja Bagi Hasil/ <i>Sharing Fund Expenditure</i>	0	0
1.7 Belanja Bantuan Keuangan/ <i>Financial Aids Expenditures</i>	0	0
1.8 Belanja Tidak Terduga/ <i>Unpredicted Expenditures</i>	16 086 851 075,00	34 724 177 675,00
2. Belanja Langsung/<i>Direct Expenditures</i>		
2.1 Belanja Pegawai/ <i>Personnel Expenditures</i>	663 261 823 396,38	789 429 230 514,62
2.2 Belanja Barang dan Jasa/ <i>Goods and Services Expenditures</i>	580 350 282 259,27	695 967 781 904,34
2.3 Belanja Modal/ <i>Capital Expenditure</i>		
Jumlah/<i>Total</i>		

Lanjutan Tabel/*Continued Table 2.4.2*

Jenis Pendapatan <i>Kind of Revenues</i>	2019	2020
(1)	(4)	(5)
1. Belanja Tidak Langsung/<i>Indirect Expenditures</i>	-	-
1.1 Belanja Pegawai/ <i>Personnel Expenditures</i>	-	-
1.2 Belanja Bunga/ <i>Interest Expenditures</i>	-	-
1.3 Belanja Subsidi/ <i>Subsidies Expenditures</i>	-	-
1.4 Belanja Hibah/ <i>Grant Expenditures</i>	72 173.300	126 671 928,057
1.5 Belanja Bantuan Sosial/ <i>Social Aid Expenditures</i>	5 000 000	605 000
1.6 Belanja Bagi Hasil/ <i>Sharing Fund Expenditure</i>	-	-
1.7 Belanja Bantuan Keuangan/ <i>Financial Aids Expenditures</i>	266 684.996	301 151 894,621
1.8 Belanja Tidak Terduga/ <i>Unpredicted Expenditures</i>	2 000 000	100 716 487,1536
2. Belanja Langsung/<i>Direct Expenditures</i>	1 630 292.93	
2.1 Belanja Pegawai/ <i>Personnel Expenditures</i>	668 558.190	599 693 389,369
2.2 Belanja Barang dan Jasa/ <i>Goods and Services Expenditures</i>	617 876.452	598 352 362,15499
2.3 Belanja Modal/ <i>Capital Expenditure</i>	822 849 561	8 461 652 486,2535
Jumlah/<i>Total</i>		

Catatan/*Note*: ...Sumber/*Source*: Badan Pengelola Keuangan dan Aset Daerah Kab Berau

PENDUDUK DAN KETENAGAKERJAAN
POPULATION AND EMPLOYMENT

**Jumlah Penduduk
Kabupaten Berau 2022**

*Total Population of Berau
Regency 2022*

258 537 Jiwa
People

**Rasio Jenis Kelamin
Penduduk Kabupaten Berau**



**Laju Pertumbuhan Penduduk
per Tahun, 2010-2020**

*Annual Population Growth Rate,
2010-2020*



3,20%

**Kepadatan Penduduk
*Population Density***



6,6

Jiwa per km²
People per sq.k

PENJELASAN TEKNIS

TECHNICAL NOTES

1. Sumber utama data kependudukan adalah sensus penduduk yang dilaksanakan setiap sepuluh tahun sekali. Sensus penduduk telah dilaksanakan sebanyak enam kali sejak Indonesia merdeka, yaitu tahun 1961, 1971, 1980, 1990, 2000, dan 2011.

Di dalam sensus penduduk, pencacahan dilakukan terhadap seluruh penduduk yang berdomisili di wilayah teritorial Indonesia termasuk warga negara asing kecuali anggota korps diplomatik negara sahabat beserta keluarganya. Metode pengumpulan data dalam sensus dilakukan dengan wawancara antara petugas sensus dengan responden dan juga melalui e-census. Pencatatan penduduk menggunakan konsep usual residence, yaitu konsep di mana penduduk biasa bertempat tinggal. Bagi penduduk yang bertempat tinggal tetap dicacah di mana mereka biasa tinggal, sedangkan untuk penduduk yang tidak bertempat tinggal tetap dicacah di tempat di mana mereka ditemukan petugas sensus pada malam 'Hari Sensus'. Termasuk penduduk yang tidak bertempat tinggal tetap adalah tuna wisma, awak kapal berbendera Indonesia, penghuni perahu/rumah apung, masyarakat terpencil/terasing, dan pengungsi. Bagi mereka yang mempunyai tempat tinggal tetap dan sedang bepergian ke luar wilayah lebih dari enam bulan, tidak dicacah di tempat tinggalnya, tetapi dicacah di tempat tujuannya.

Untuk tahun yang tidak dilaksanakan sensus penduduk, data kependudukan diperoleh dari hasil proyeksi penduduk. Proyeksi penduduk merupakan suatu perhitungan ilmiah yang didasarkan pada asumsi dari komponen-komponen perubahan penduduk,

1. *The main Source of demographic data is population census, which is conducted every ten years. Population Census has been conducted six times since Indonesia's independence: 1961, 1971, 1980, 1990, 2000, and 2011.*

The population census enumerates all residents who domicile in the entire territory of Indonesia including foreign citizens except the diplomatic corps members and their families. The method of data collection in a population census involves interviewing respondents and conducting e-census. Enumeration of the population uses the concept of "usual residence", which is the concept of "places where people usually live". De jure was applied to the permanent residents, while de facto was applied to non-permanent residents. The permanent residents were enumerated in place where they normally live, the non-permanent residents were enumerated where they were found by the enumerators, on the night of 'Census Date'. The non permanent residents include homeless people, ship crew, boat people, remote area community, and internally displaced persons. Those who had permanent residence and had been travelling away from their home for six months or more were not enumerated in their permanent place, but in the place where they were during the census. For the periods where the population census is not conducted, population projection is done to estimate population during those years. The population projection is an estimate based on the demographic components, such as birth, death, and migration. Indonesia's

yaitu kelahiran, kematian, dan migrasi. Proyeksi penduduk Indonesia 2011–2035 menggunakan data dasar penduduk hasil SP2011.

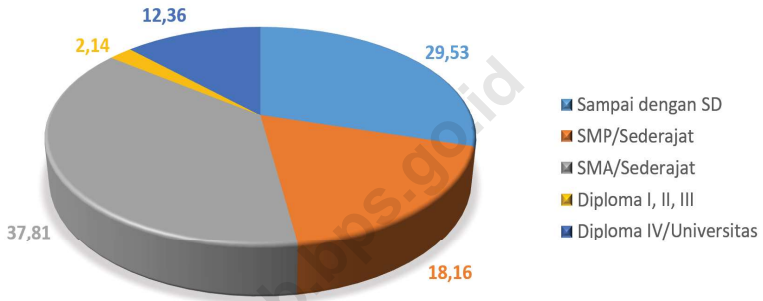
2. BPS - Penduduk Indonesia adalah semua orang yang berdomisili di wilayah teritorial Indonesia selama 6 bulan atau lebih dan atau mereka yang berdomisili kurang dari 6 bulan tetapi bertujuan menetap.
3. Disdukcapil - Penduduk adalah setiap orang baik warga negara Indonesia maupun Warga Negara Asing yang bertempat tinggal di wilayah di Negara RI dan telah memenuhi ketentuan Peraturan Perundang-undangan yang berlaku.
4. Laju pertumbuhan penduduk adalah angka yang menunjukkan persentase penambahan penduduk dalam jangka waktu tertentu.
5. Kepadatan penduduk adalah rasio Jumlah penduduk per kilometer persegi.
6. Rasio jenis kelamin adalah perbandingan antara penduduk laki-laki dan penduduk perempuan pada suatu wilayah dan waktu tertentu. Biasanya dinyatakan dengan Jumlah penduduk laki-laki untuk 100 penduduk perempuan.
7. Distribusi penduduk adalah pola persebaran penduduk di suatu wilayah, baik berdasarkan batas-batas geografis maupun berdasarkan batas-batas administrasi pemerintahan.
8. Komposisi penduduk adalah pola persebaran penduduk menurut karakteristiknya, contoh: penduduk menurut kelompok umur, penduduk menurut jenis kelamin.
9. Penduduk usia kerja adalah penduduk yang berumur 15 tahun ke atas.
10. Angkatan kerja adalah penduduk usia kerja (15 tahun ke atas) yang bekerja, punya pekerjaan namun sementara tidak bekerja,

2011–2035 population projection used the 2011 Population Census as the base population.

2. *BPS - The population of Indonesia are all residents of the entire territory of Indonesia who have stayed for six months or longer, and those who intended to stay more than six months even though their length of stay is less than six months.*
3. *Disdukcapil - Population is any person both Indonesian citizens and Foreign Citizens who reside in the territory of the Republic of Indonesia and has complied with the provisions of the applicable Laws and Regulations.*
4. *The growth rate of population is the number that show percentage of population growth within a specified period.*
5. *Population density is ratio of population per square kilometer*
6. *Sex ratio is the ratio of males population to females population in a given area and time, usually expressed as the number of males for every 100 females*
7. *Population distribution is the pattern of population distribution in an area, either by geographic boundaries or by government administrative boundaries.*
8. *Population compotion is the pattern of population distribution by its characteristics, example: population by age group, population by sex.*
9. *Working age population is persons of 15 years and over.*
10. *Labor force or economically active are persons of 15 years and over, who in the previous week were working, temporarily absent from work*

Gambar 3.1
Figures

Persentase Penduduk Berumur 15 Tahun Keatas yang Bekerja Menurut Pendidikan Tertinggi yang Ditamatkan di Kabupaten Berau, 2022
Percentage of Population Aged 15 Years and Over Working According to Highest Education Completed, 2022



Sumber/Source: BPS Kabupaten Berau

3.1 PENDUDUK POPULATION

Tabel 3.1.1 **Penduduk, Laju Pertumbuhan Penduduk, Distribusi Persentase Penduduk, Kepadatan Penduduk, Rasio Jenis Kelamin Penduduk Menurut Kecamatan di Kabupaten Berau, 2022**
Population, Population Growth Rate, Percentage Distribution of Population, Population Density, and Population Sex Ratio by Subdistrict in Berau Regency, 2022

Kecamatan Subdistrict	Penduduk (ribu) Population (thousand)	Laju Pertumbuhan Penduduk per Tahun 2020–2022 (%) Annual Population Growth Rate 2020–2022 (%)
(1)	(2)	(3)
Kelay	9,988	1,09
Talisayan	15,326	0,48
Tabalar	7,054	0,30
Biduk-Biduk	6,719	0,17
Pulau Derawan	11,734	0,34
Maratua	3,698	0,09
Sambaliung	38,925	0,57
Tanjung Redeb	71,227	0,00
Gunung Tabur	26,962	0,75
Segah	15,554	0,80
Teluk Bayur	32,905	0,55
Batu Putih	9,102	0,29
Biatan	9,343	0,79
Berau	258,537	0,42

Lanjutan Tabel/*Continued Table* 3.1.1

Kecamatan Subdistrict	Persentase Penduduk Percentage of Total Population	Kepadatan Penduduk per km ² Population Density per sq.km
(1)	(2)	(4)
Kelay	17,74	1,52
Talisayan	4,39	9,45
Tabalar	4,97	3,84
Biduk-Biduk	6,57	2,77
Pulau Derawan	78,77	2,65
Maratua	15,19	0,66
Sambaliung	5,85	17,99
Tanjung Redeb	0,07	2.916,75
Gunung Tabur	5,31	13,73
Segah	14,18	2,97
Teluk Bayur	0,86	103,81
Batu Putih	9,67	2,55
Biatan	3,22	7,84
Berau	100,00	6,99

Lanjutan Tabel/Continued Table 3.1.1

Kecamatan Subdistrict	Rasio Jenis Kelamin Penduduk Population Sex Ratio
(1)	(6)
Kelay	167
Talisayan	111
Tabalar	111
Biduk-Biduk	104
Pulau Derawan	108
Maratua	100
Sambaliung	114
Tanjung Redeb	109
Gunung Tabur	119
Segah	139
Teluk Bayur	113
Batu Putih	118
Biatan	120
Berau	115

Catatan/Note: ...

Sumber/Source: BPS Kabupaten Berau

Tabel
Table 3.1.2

Jumlah Penduduk Menurut Kelompok Umur dan Jenis Kelamin di Kabupaten Berau, 2022
Population by Age Groups and Sex in Berau Regency, 2022

Kelompok Umur <i>Age Groups</i>	Jenis Kelamin/ <i>Sex</i>		
	Laki-Laki <i>Male</i>	Perempuan <i>Female</i>	Jumlah <i>Total</i>
(1)	(2)	(3)	(4)
0–4	11 123	10 936	22 059
5–9	11 096	10 561	21 657
10–14	10 891	10 466	21 357
15–19	11 170	10 288	21 458
20–24	12 848	10 460	23 308
25–29	13 049	10 844	23 893
30–34	12 468	10 917	23 385
35–39	11 574	10 175	21 749
40–44	10 997	9 361	20 358
45–49	9 833	7 925	17 758
50–54	8 074	6 215	14 289
55–59	5 638	4 409	10 047
60–64	3 931	2 997	6 928
65–69	2 521	2 047	4 568
70–74	1 560	1 314	2 874
75+	1 613	1 236	2 849
Berau	138 386	120 151	258 537

Catatan/*Note*: ...

Sumber/*Source*: BPS Kabupaten Berau

3.2 KETENAGAKERJAAN EMPLOYMENT

Tabel 3.2.1 Jumlah Penduduk Berumur 15 Tahun Keatas Menurut Jenis Kegiatan Selama Seminggu yang Lalu (jiwa) di Kabupaten Berau, 2020-2021
Population Aged 15 Years and Over by Type of Activity During The Previous Week in Berau Regency, 2020-2021

Kegiatan Utama Main Activity	Tahun	
	2020	2021
(1)	(2)	(3)
I. Angkatan Kerja/Economically Active	113 389	112 606
1. Bekerja/Working	107 624	106 049
2. Pengangguran Terbuka/Unemployment	57 65	6 557
II. Bukan Angkatan Kerja/Not Economically Active	548 43	59 184
1. Sekolah/Attending School	12 325	13 997
2. Mengurus Rumah Tangga/Housekeeping	336 05	335 20
3. Lainnya/Others	8 913	11 667
Jumlah/Total	168 232	171 790

Catatan/Note:

Sumber/Source: BPS, Survei Angkatan Kerja Nasional (Sakernas) Agustus/BPS-Statistics Indonesia, August National Labor Force Survey

Tabel
Table 3.2.2

Jumlah Penduduk Berumur 15 Tahun Keatas yang Bekerja Menurut Pendidikan Tertinggi yang Ditamatkan dan Jenis Kelamin (jiwa), 2022
Sum of Population Aged 15 Years and Over Working According to Highest Education Completed and Gender, 2022

Pendidikan	Jumlah Penduduk Berumur 15 Tahun Keatas yang Bekerja Menurut Pendidikan Tertinggi yang Ditamatkan dan Jenis Kelamin (Jiwa) Tahun 2022		
	Laki-Laki	Perempuan	Jumlah
(1)	(2)	(3)	(4)
Sampai dengan SD	22 683	9 255	31 938
SMP/Sederajat	14 424	5 218	19 642
SMA/Sederajat	31 850	9 051	40 901
Diploma I, II, III	1 217	1 094	2 311
Diploma IV/Universitas	7 030	6 341	13 371
Jumlah/Total	77 204	30 959	108 163

Lanjutan Tabel/*Continued Table 3.2.2*

Pendidikan Tertinggi yang Ditamatkan Educational Attainment	Angkatan Kerja Economically Active	Bukan Angkatan Kerja Not Economically Active
(1)	(6)	(7)
Sampai dengan SD	32 881	25 837
SMP/Sederajat	19 893	18 448
SMA/Sederajat	44 835	14 084
Diploma I, II, III	2 392	457
Diploma IV/Universitas	13 877	2 561
Jumlah	113 878	61 387

Sumber/*Source*: BPS, Survei Angkatan Kerja Nasional (Sakernas) Agustus/BPS-Statistics Indonesia, August National Labor Force Survey

Tabel 3.2.3
Table

Penduduk Berumur 15 Tahun Ke Atas yang Bekerja Selama Seminggu yang Lalu Menurut Status Pekerjaan Utama dan Jenis Kelamin di Kabupaten Berau, 2022
Population 15 Years of Age and Over who Worked During The Previous Week by Main Employment Status and Sex in Berau Regency, 2022

Status Pekerjaan Utama Main Employment Status	Laki-Laki Male	Perempuan Female	Jumlah Total
(1)	(2)	(3)	(4)
Berusaha sendiri <i>Own account worker</i>	18357	9928	28285
Berusaha dibantu buruh tidak tetap/buruh tidak dibayar <i>Employer assisted by temporary worker/unpaid worker</i>	7811	1438	9249
Berusaha dibantu buruh tetap/buruh dibayar <i>Employer assisted by permanent worker/paid worker</i>	3535	833	4368
Buruh/Karyawan/Pegawai/ <i>Employee</i>	43974	13605	57579
Pekerja bebas <i>Casual worker</i>	1713	-	1713
Pekerja keluarga/tak dibayar <i>Family worker/unpaid worker</i>	1814	5155	6969
Jumlah/Total	77204	30959	108163

Catatan/Note: ...

Sumber/Source: BPS, Survei Angkatan Kerja Nasional (Sakernas) Agustus/BPS-Statistics Indonesia, August National Labor Force Survey

SOSIAL DAN KESEJAHTERAAN RAKYAT

SOSIAL DAN KESEJAHTERAAN RAKYAT SOCIAL AND WELFARE

PENDIDIKAN/EDUCATION

Angka Partisipasi Murni
(Net Participation Rates)

99,04

SD/MI/Sederajat
Elementary School

79,64

SMP/MTs/
Sederajat
Lower Secondary
School

71,19

SMA/SMK/MA/
Sederajat
(Upper Secondary
School)

KEMISKINAN/POVERTY

Persentase
Penduduk Miskin
(Percentage of Poor People)

5,19%

Garis Kemiskinan
(Poverty Line)

568.500

*rupiah per capita
per month*



PENJELASAN TEKNIS

1. Tidak/belum pernah sekolah adalah mereka yang tidak pernah atau belum pernah terdaftar dan tidak pernah atau belum pernah aktif mengikuti pendidikan di suatu jenjang pendidikan formal Termasuk juga yang tamat/belum tamat taman kanak-kanak tetapi tidak melanjutkan ke sekolah dasar
2. Masih bersekolah adalah mereka yang terdaftar dan aktif mengikuti pendidikan formal dan nonformal (Paket A, B, atau C), baik pendidikan dasar, menengah maupun pendidikan tinggi Bagi mahasiswa yang sedang cuti dianggap masih bersekolah
3. Tidak bersekolah lagi adalah mereka yang pernah terdaftar dan aktif mengikuti pendidikan di suatu jenjang pendidikan formal dan nonformal (Paket A, B, atau C), tetapi pada saat pencacahan tidak lagi terdaftar dan tidak aktif mengikuti pendidikan
4. Tamat sekolah adalah menyelesaikan pelajaran yang ditandai dengan lulus ujian akhir pada kelas atau tingkat terakhir suatu jenjang pendidikan di sekolah negeri maupun swasta dengan mendapatkan tanda tamat belajar/ijazah Seseorang yang belum mengikuti pelajaran pada kelas tertinggi tetapi telah mengikuti ujian akhir dan lulus dianggap tamat sekolah
5. Dapat membaca dan menulis artinya dapat membaca dan menulis kata-kata/kalimat sederhana dengan suatu aksara tertentu
6. Jalur Pendidikan di Indonesia terdiri atas 1) pendidikan formal, 2) pendidikan nonformal, dan 3) pendidikan informal yang ketiganya dapat saling melengkapi dan memperkaya (Undang-Undang No 20 Tahun 2014 tentang Sistem Pendidikan Nasional)
7. Jenjang Pendidikan Formal terdiri atas

TECHNICAL NOTES

1. *Not/never attending school is someone who has never attended or never been registered in a formal education such as primary secondary and tertiary education Those who just completed kindergarten are considered as never attended school*
2. *Attending school is someone who is currently attending primary secondary or tertiary education including package A package B or package C College student who postpones his/her study is considered as attending school*
3. *Not attending school anymore is someone who had enrolled and participated in formal and non-formal education in the past including package A package B or package C but currently does not attend school*
4. *Completed particular level of education is someone who has completed particular level of education in private or public school and accepting graduation certificate Someone who has never attended the highest grade but passed the final exam is considered as completed particular level of education*
5. *Able to read and write is the ability to read and write at least a simple sentence in any letter of alphabets*
6. *The Education System in Indonesia consists of 1) a formal education 2) non-formal education and 3) informal education that all three can be complementary and enriching (Law No 20 Year 2014 about The National Education System)*
7. *The Formal Education Level consists of primary*

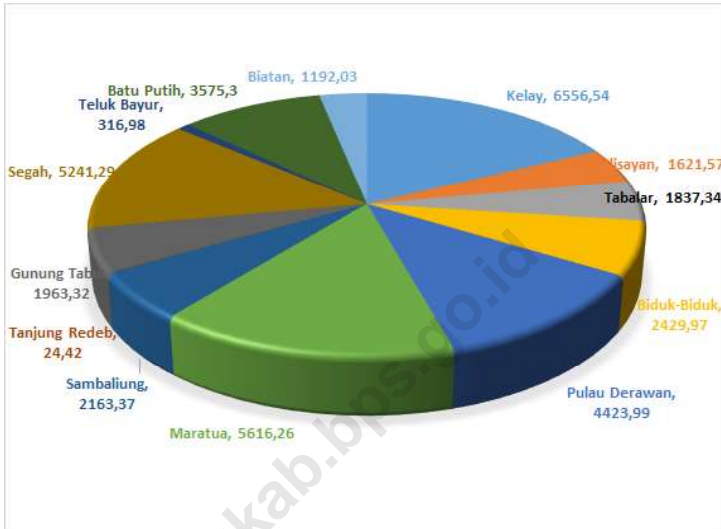
pendidikan dasar, pendidikan menengah, dan pendidikan tinggi Jenis pendidikan yang diajarkan mencakup pendidikan umum, kejuruan, akademik, profesi, vokasi, keagamaan, dan khusus

- a. Pendidikan Dasar berbentuk Sekolah Dasar (SD) dan Madrasah Ibtidaiyah (MI) atau bentuk lain yang sederajat serta Sekolah Menengah Pertama (SMP) dan Madrasah Tsanawiyah (MTs), atau bentuk lain yang sederajat
- b. Pendidikan Menengah berbentuk Sekolah Menengah Atas (SMA), Madrasah Aliyah (MA), Sekolah Menengah Kejuruan (SMK), dan Madrasah Aliyah Kejuruan (MAK), atau bentuk lain yang sederajat
- c. Pendidikan Tinggi merupakan jenjang pendidikan setelah pendidikan menengah yang mencakup program pendidikan diploma, sarjana, magister, spesialis, dan doktor yang diselenggarakan oleh perguruan tinggi Perguruan tinggi dapat berbentuk akademi, politeknik, sekolah tinggi, institut, atau universitas
8. Rumah Sakit adalah tempat pemeriksaan dan perawatan kesehatan, biasanya berada di bawah pengawasan dokter/tenaga medis, yang melayani penderita yang sakit untuk berobat rawat jalan atau rawat inap
9. Rumah Sakit Bersalin adalah rumah sakit khusus untuk persalinan, dilengkapi pelayanan spesialis pemeriksaan kehamilan, persalinan, rawat inap dan rawat jalan ibu dan anak yang berada di bawah pengawasan dokter spesialis kandungan
10. Rumah Bersalin adalah sarana pelayanan kesehatan dengan izin sebagai rumah bersalin, dilengkapi pelayanan pemeriksaan kehamilan, persalinan serta pemeriksaan ibu dan anak yang berada di bawah pengawasan bidan senior
11. Poliklinik adalah sarana kesehatan untuk

education secondary education and high education The kind of education that taught consists of general education vocational academic professional religious and specific education

- a. *The Primary Education consists of Elementary School and Islamic Elementary School or other equivalent forms and Junior High School and MTs or other equivalent forms*
- b. *The Secondary Education consists of the senior high school MA Vocational School and Vocational Madrasah Aliyah or other equivalent forms*
- c. *The High Education consists of the education level after the secondary education that consists of diplomas bachelor master specialist and doctoral degrees that are held by the college The colleges can be academy polytechnic high school institute or university*
8. *Hospital is a place for health check usually controlled/supervised by doctors/medical personnel to serve the ill patients to get outpatient or inpatient treatment services*
9. *Maternity Hospital is a specialized hospital for childbirth has specialist inspection service to pregnancy childbirth hospitalization and outpatient for mothers and children that is under the supervision of an obstetrician*
10. *Maternity House is health care facility with a license as a maternity house equipped with prenatal care childbirth and examination of mothers and children which is under the supervision of a senior midwife*
11. *Polyclinic is a health facility in which to get*

Gambar 4.1 Luas Daerah menurut Kecamatan (%), 2022
Figures 4.1 Area of Subdistrict (%), 2022



Sumber/Source : BPS Kabupaten Berau

4.1 PENDIDIKAN EDUCATION

Tabel
Table 4.1.1

Jumlah Sekolah, Guru, dan Murid Taman Kanak-Kanak (TK) di Bawah Kementerian Pendidikan, Kebudayaan, Riset, dan Teknologi Menurut Kecamatan di Kabupaten Berau, 2021/2022 dan 2022/2023
Number of Schools, Teachers, and Pupils in Kindergarten Under The Ministry of Education, Culture, Research, and Technology by Subdistrict in Berau Regency, 2021/2022 and 2022/2023

Kecamatan Subdistrict	Sekolah/Schools					
	Negeri/Public		Swasta/Private		Jumlah/Total	
	2021/2022	2022/2023	2021/2022	2022/2023	2021/2022	2022/2023
(1)	(2)	(3)	(4)	(5)	(6)	(7)
Kelay	1	...	-	...	1	...
Talisayan	1	...	4	...	5	...
Tabalar	1	...	3	...	4	...
Biduk-Biduk	1	...	2	...	3	...
Pulau Derawan	1	...	2	...	3	...
Maratua	1	...	2	...	3	...
Sambaliung	1	...	17	...	18	...
Tanjung Redeb	1	...	20	...	21	...
Gunung Tabur	2	...	10	...	12	...
Segah	1	...	3	...	4	...
Teluk Bayur	2	...	9	...	11	...
Batu Putih	1	...	2	...	3	...
Biatan	1	...	1	...	2	...
Berau	15		75		90	

Lanjutan Tabel/*Continued Table* 4.1.1

Kecamatan Subdistrict	Guru ¹ /Teachers ¹					
	Negeri/ <i>Public</i>		Swasta/ <i>Private</i>		Jumlah/ <i>Total</i>	
	2021/2022	2022/2023	2021/2022	2022/2023	2021/2022	2022/2023
(1)	(8)	(9)	(10)	(11)	(12)	(13)
Kelay	5	...	-	...	5	...
Talisayan	8	...	14	...	22	...
Tabalar	8	...	15	...	23	...
Biduk-Biduk	4	...	9	...	13	...
Pulau Derawan	10	...	5	...	15	...
Maratua	5	...	8	...	13	...
Sambaliung	15	...	59	...	74	...
Tanjung Redeb	21	...	127	...	148	...
Gunung Tabur	26	...	35	...	61	...
Segah	8	...	9	...	17	...
Teluk Bayur	20	...	41	...	61	...
Batu Putih	6	...	8	...	14	...
Biatan	7	...	5	...	12	...
Berau	143		335		478	

Lanjutan Tabel/Continued Table 4.1.1

Kecamatan Subdistrict	Murid/Pupils					
	Negeri/Public		Swasta/Private		Jumlah/Total	
	2021/2022	2022/2023	2021/2022	2022/2023	2021/2022	2022/2023
(1)	(14)	(15)	(16)	(17)	(18)	(19)
Kelay	24	...	-	...	24	...
Talisayan	80	...	161	...	241	...
Tabalar	35	...	129	...	164	...
Biduk-Biduk	37	...	101	...	138	...
Pulau Derawan	65	...	63	...	128	...
Maratua	15	...	64	...	79	...
Sambaliung	112	...	443	...	555	...
Tanjung Redeb	267	...	1 022	...	1 289	...
Gunung Tabur	150	...	311	...	461	...
Segah	77	...	63	...	140	...
Teluk Bayur	186	...	395	...	581	...
Batu Putih	34	...	46	...	80	...
Biatan	82	...	30	...	112	...
Berau	1 164		2 828		3 992	

Catatan/Note: ¹ Jumlah guru termasuk kepala sekolah dan guru/The total of teachers including headmaster and teacher
 Sumber/Source: Kementerian Pendidikan, Kebudayaan, Riset, dan Teknologi, Data Semester Ganjil/Ministry of Education, Culture, Research, and Technology, Odd semester report data

Tabel
Table 4.1.2

**Jumlah Sekolah, Guru, dan Murid Raudatul Athfal (RA)
di Bawah Kementerian Agama Menurut Kecamatan di
Kabupaten Berau, 2021/2022 dan 2022/2023**
*Number of Schools, Teachers, and Pupils in Raudatul Athfal
(RA) Under The Ministry of Religious Affairs by Subdistrict in
Berau Regency, 2021/2022 and 2022/2023*

Kecamatan Subdistrict	Sekolah/Schools		Guru/Teachers		Murid/Pupils	
	2021/2022	2022/2023	2021/2022	2022/2023	2021/2022	2022/2023
(1)	(2)	(3)	(4)	(5)	(6)	(7)
Kelay	-	-	-	-	-	-
Talisayan	-	-	-	-	-	-
Tabalar	-	-	-	-	-	-
Biduk-Biduk	1	1	3	5	32	24
Pulau Derawan	-	-	-	-	-	-
Maratua	-	-	-	-	-	-
Sambaliung	-	-	-	-	-	-
Tanjung Redeb	3	3	18	18	92	143
Gunung Tabur	-	-	-	-	-	-
Segah	-	-	-	-	-	-
Teluk Bayur	1	1	7	7	54	36
Batu Putih	-	-	-	-	-	-
Biatan	-	-	-	-	-	-
Berau	5	5	28	30	178	203

Catatan/Note: Seluruh Raudatul Athfal (RA) berstatus swasta/All Raudatul Athfal (RA) are private

Sumber/Source: Kementerian Agama, EMIS, Data Semester Ganjil/Ministry of Religious Affairs, EMIS, Odd semester report data

Tabel
Table 4.1.3

Jumlah Sekolah, Guru, dan Murid Sekolah Dasar (SD) di Bawah Kementerian Pendidikan, Kebudayaan, Riset, dan Teknologi Menurut Kecamatan di Kabupaten Berau, 2021/2022 dan 2022/2023
Number of Schools, Teachers, and Pupils in Elementary Schools Under The Ministry of Education, Culture, Research, and Technology by Subdistrict in Berau Regency, 2021/2022 and 2022/2023

Kecamatan Subdistrict	Sekolah/Schools					
	Negeri/Public		Swasta/Private		Jumlah/Total	
	2021/2022	2022/2023	2021/2022	2022/2023	2021/2022	2022/2023
(1)	(2)	(3)	(4)	(5)	(6)	(7)
Kelay	15	15	-	-	15	15
Talisayan	11	11	1	1	12	12
Tabalar	8	8	-	-	8	8
Biduk-Biduk	9	9	-	-	9	9
Pulau Derawan	6	6	-	-	6	6
Maratua	4	4	-	-	4	4
Sambaliung	30	30	1	1	31	31
Tanjung Redeb	21	21	6	6	27	27
Gunung Tabur	16	16	-	-	16	16
Segah	12	12	-	-	12	12
Teluk Bayur	12	12	-	-	12	12
Batu Putih	7	7	-	-	7	7
Biatan	7	7	-	-	7	7
Berau	158	158	8	8	166	166

Lanjutan Tabel/Continued Table 4.1.3

Kecamatan Subdistrict	Guru ¹ /Teachers ¹					
	Negeri/Public		Swasta/Private		Jumlah/Total	
	2021/2022	2022/2023	2021/2022	2022/2023	2021/2022	2022/2023
(1)	(8)	(9)	(10)	(11)	(12)	(13)
Kelay	175	188	-	-	175	188
Talisayan	140	144	12	10	152	154
Tabalar	89	94	-	-	89	94
Biduk-Biduk	94	97	-	-	94	97
Pulau Derawan	104	108	-	-	104	108
Maratua	43	43	-	-	43	43
Sambaliung	347	345	9	12	356	357
Tanjung Redeb	426	431	121	125	547	556
Gunung Tabur	205	218	-	-	205	218
Segah	158	164	-	-	158	164
Teluk Bayur	190	194	-	-	190	194
Batu Putih	77	79	-	-	77	79
Biatan	96	100	-	-	96	100
Berau	2 144	2 205	142	147	2 286	2 352

Lanjutan Tabel/Continued Table 4.1.3

Kecamatan Subdistrict	Murid/Pupils					
	Negeri/Public		Swasta/Private		Jumlah/Total	
	2021/2022	2022/2023	2021/2022	2022/2023	2021/2022	2022/2023
(1)	(14)	(15)	(16)	(17)	(18)	(19)
Kelay	1 705	1 735	-	-	1 705	1 735
Talisayan	1 889	1 900	237	254	2 126	2 154
Tabalar	967	970	-	-	967	970
Biduk-Biduk	873	921	-	-	873	921
Pulau Derawan	1 714	1 816	-	-	1 714	1 816
Maratua	510	498	-	-	510	498
Sambaliung	3 956	4 011	85	100	4 041	4 111
Tanjung Redeb	7 137	7 136	1 709	1 753	8 846	8 889
Gunung Tabur	3 394	3 571	-	-	3 394	3 571
Segah	2 179	2 233	-	-	2 179	2 233
Teluk Bayur	3 502	3 551	-	-	3 502	3 551
Batu Putih	1 389	1 446	-	-	1 389	1 446
Biatan	1 227	1 247	-	-	1 227	1 247
Berau	30 442	31 035	2 031	2 107	32 473	33 142

Catatan/Note: ¹ Jumlah guru termasuk kepala sekolah dan guru/The total of teachers including headmaster and teacher
 Sumber/Source: Kementerian Pendidikan, Kebudayaan, Riset, dan Teknologi, data semester ganjil/Ministry of Education, Culture, Research, and Technology, odd semester report data

Tabel
Table 4.1.4

Jumlah Sekolah, Guru, dan Murid Madrasah Ibtidaiyah (MI) di Bawah Kementerian Agama Menurut Kecamatan di Kabupaten Berau, 2021/2022 dan 2022/2023
Number of Schools, Teachers, and Pupils in Madrasah Ibtidaiyah (MI) Under The Ministry of Religious Affairs by Subdistrict in Berau Regency, 2021/2022 and 2022/2023

Kecamatan Subdistrict	Sekolah/Schools					
	Negeri/Public		Swasta/Private		Jumlah/Total	
	2021/2022	2022/2023	2021/2022	2022/2023	2021/2022	2022/2023
(1)	(2)	(3)	(4)	(5)	(6)	(7)
Kelay	-	-	-	-	-	-
Talisayan	-	-	-	1	-	1
Tabalar	-	-	-	-	-	-
Biduk-Biduk	-	-	1	1	1	1
Pulau Derawan	-	-	-	-	-	-
Maratua	-	-	-	-	-	-
Sambaliung	-	-	2	2	2	2
Tanjung Redeb	1	1	2	2	3	3
Gunung Tabur	-	-	-	-	-	-
Segah	-	-	-	-	-	-
Teluk Bayur	-	-	1	2	1	2
Batu Putih	-	-	-	-	-	-
Biatan	-	-	-	-	-	-
Berau	1	1	6	8	7	9

Lanjutan Tabel/*Continued Table 4.1.4*

Kecamatan Subdistrict	Guru/Teachers					
	Negeri/Public		Swasta/Private		Jumlah/Total	
	2021/2022	2022/2023	2021/2022	2022/2023	2021/2022	2022/2023
(1)	(8)	(9)	(10)	(11)	(12)	(13)
Kelay	-	-	-	-	-	-
Talisayan	-	-	-	11	-	11
Tabalar	-	-	-	-	-	-
Biduk-Biduk	-	-	10	11	10	11
Pulau Derawan	-	-	-	-	-	-
Maratua	-	-	-	-	-	-
Sambaliung	-	-	14	17	14	17
Tanjung Redeb	31	30	40	44	71	74
Gunung Tabur	-	-	-	-	-	-
Segah	-	-	-	-	-	-
Teluk Bayur	-	-	14	22	14	22
Batu Putih	-	-	-	-	-	-
Biatan	-	-	-	-	-	-
Berau	31	30	78	105	109	135

Lanjutan Tabel/*Continued Table 4.1.4*

Kecamatan Subdistrict	Murid/Pupils					
	Negeri/Public		Swasta/Private		Jumlah/Total	
	2021/2022	2022/2023	2021/2022	2022/2023	2021/2022	2022/2023
(1)	(14)	(15)	(16)	(17)	(18)	(19)
Kelay	-	-	-	-	-	-
Talisayan	-	-	-	23	-	23
Tabalar	-	-	-	-	-	-
Biduk-Biduk	-	-	112	103	112	103
Pulau Derawan	-	-	-	-	-	-
Maratua	-	-	-	-	-	-
Sambaliung	-	-	114	120	114	120
Tanjung Redeb	440	460	477	555	917	1 015
Gunung Tabur	-	-	-	-	-	-
Segah	-	-	-	-	-	-
Teluk Bayur	-	-	153	211	153	211
Batu Putih	-	-	-	-	-	-
Biatan	-	-	-	-	-	-
Berau	440	460	856	1 012	1 296	1 472

Catatan/Note:

Sumber/Source: Kementerian Agama, EMIS, Data Semester Ganjil/Ministry of Religious Affairs, EMIS, Odd semester report data

Tabel
Table 4.1.5

Jumlah Sekolah, Guru, dan Murid Sekolah Menengah Pertama (SMP) di Bawah Kementerian Pendidikan, Kebudayaan, Riset, dan Teknologi Menurut Kecamatan di Kabupaten Berau, 2021/2022 dan 2022/2023
Number of Schools, Teachers, and Pupils in Junior High Schools Under The Ministry of Education, Culture, Research, and Technology by Subdistrict in Berau Regency, 2021/2022 and 2022/2023

Kecamatan Subdistrict	Sekolah/Schools					
	Negeri/Public		Swasta/Private		Jumlah/Total	
	2021/2022	2022/2023	2021/2022	2022/2023	2021/2022	2022/2023
(1)	(2)	(3)	(4)	(5)	(6)	(7)
Kelay	6	6	-	-	6	6
Talisayan	4	4	-	-	4	4
Tabalar	2	2	-	-	2	2
Biduk-Biduk	3	3	-	-	3	3
Pulau Derawan	3	3	-	-	3	3
Maratua	1	1	-	-	1	1
Sambaliung	7	7	1	1	8	8
Tanjung Redeb	6	6	7	7	13	13
Gunung Tabur	4	4	-	-	4	4
Segah	3	3	-	-	3	3
Teluk Bayur	3	3	-	-	3	3
Batu Putih	3	3	-	-	3	3
Biatan	2	2	1	1	3	3
Berau	47	47	9	9	56	56

Lanjutan Tabel/*Continued Table* 4.1.5

Kecamatan Subdistrict	Guru ¹ /Teachers ¹					
	Negeri/Public		Swasta/Private		Jumlah/Total	
	2021/2022	2022/2023	2021/2022	2022/2023	2021/2022	2022/2023
(1)	(8)	(9)	(10)	(11)	(12)	(13)
Kelay	69	80	-	-	69	80
Talisayan	69	70	-	-	69	70
Tabalar	23	22	-	-	23	22
Biduk-Biduk	28	31	-	-	28	31
Pulau Derawan	47	47	-	-	47	47
Maratua	19	19	-	-	19	19
Sambaliung	115	117	3	3	118	120
Tanjung Redeb	204	218	79	76	283	294
Gunung Tabur	73	85	-	-	73	85
Segah	59	61	-	-	59	61
Teluk Bayur	78	77	-	-	78	77
Batu Putih	39	38	-	-	39	38
Biatan	40	38	3	3	43	41
Berau	863	903	85	82	948	985

Lanjutan Tabel/Continued Table 4.1.5

Kecamatan Subdistrict	Murid/Pupils					
	Negeri/Public		Swasta/Private		Jumlah/Total	
	2021/2022	2022/2023	2021/2022	2022/2023	2021/2022	2022/2023
(1)	(14)	(15)	(16)	(17)	(18)	(19)
Kelay	467	491	-	-	467	491
Talisayan	912	910	-	-	912	910
Tabalar	277	296	-	-	277	296
Biduk-Biduk	219	218	-	-	219	218
Pulau Derawan	546	543	-	-	546	543
Maratua	209	228	-	-	209	228
Sambaliung	1 396	1 443	41	57	1 437	1 500
Tanjung Redeb	3 224	3 256	915	858	4 139	4 114
Gunung Tabur	1 154	1 218	-	-	1 154	1 218
Segah	760	719	-	-	760	719
Teluk Bayur	1 195	1 207	-	-	1 195	1 207
Batu Putih	390	394	-	-	390	394
Biatan	404	437	121	152	525	589
Berau	11 153	11 360	1 077	1 067	12 230	12 427

Catatan/Note: ¹ Jumlah guru termasuk kepala sekolah dan guru/The total of teachers including headmaster and teacher
 Sumber/Source: Kementerian Pendidikan, Kebudayaan, Riset, dan Teknologi, data semester ganjil/Ministry of Education, Culture, Research, and Technology, Basic Education Data System, odd semester report data

Tabel
Table 4.1.6

Jumlah Sekolah, Guru, dan Murid Madrasah Tsanawiyah (MTs) di Bawah Kementerian Agama Menurut Kecamatan di Kabupaten Berau, 2021/2022 dan 2022/2023
Number of Schools, Teachers, and Pupils in Madrasah Tsanawiyah (MTs) Under The Ministry of Religious Affairs by Subdistrict in Berau Regency, 2021/2022 and 2022/2023

Kecamatan Subdistrict	Sekolah/Schools					
	Negeri/Public		Swasta/Private		Jumlah/Total	
	2021/2022	2022/2023	2021/2022	2022/2023	2021/2022	2022/2023
(1)	(2)	(3)	(4)	(5)	(6)	(7)
Kelay	-	-	-	-	-	-
Talisayan	-	-	-	-	-	-
Tabalar	-	-	-	-	-	-
Biduk-Biduk	-	-	1	1	1	1
Pulau Derawan	-	-	1	1	1	1
Maratua	-	-	-	-	-	-
Sambaliung	-	-	3	3	3	3
Tanjung Redeb	1	1	1	1	2	2
Gunung Tabur	-	-	-	-	-	-
Segah	-	-	-	-	-	-
Teluk Bayur	-	-	3	3	3	3
Batu Putih	-	-	-	-	-	-
Biatan	-	-	-	-	-	-
Berau	1	1	9	9	10	10

Lanjutan Tabel/Continued Table 4.1.6

Kecamatan Subdistrict	Guru/Teachers					
	Negeri/Public		Swasta/Private		Jumlah/Total	
	2021/2022	2022/2023	2021/2022	2022/2023	2021/2022	2022/2023
(1)	(8)	(9)	(10)	(11)	(12)	(13)
Kelay	-	-	-	-	-	-
Talisayan	-	-	-	-	-	-
Tabalar	-	-	-	-	-	-
Biduk-Biduk	-	-	9	12	9	12
Pulau Derawan	-	-	-	7	-	7
Maratua	-	-	-	-	-	-
Sambaliung	-	-	27	37	27	37
Tanjung Redeb	40	45	10	14	50	59
Gunung Tabur	-	-	-	-	-	-
Segah	-	-	-	-	-	-
Teluk Bayur	-	-	39	40	39	40
Batu Putih	-	-	-	-	-	-
Biatan	-	-	-	-	-	-
Berau	40	45	85	110	125	155

Lanjutan Tabel/*Continued Table* 4.1.6

Kecamatan Subdistrict	Murid/Pupils					
	Negeri/Public		Swasta/Private		Jumlah/Total	
	2021/2022	2022/2023	2021/2022	2022/2023	2021/2022	2022/2023
(1)	(14)	(15)	(16)	(17)	(18)	(19)
Kelay	-	-	-	-	-	-
Talisayan	-	-	-	-	-	-
Tabalar	-	-	-	-	-	-
Biduk-Biduk	-	-	212	211	212	211
Pulau Derawan	-	-	22	19	22	19
Maratua	-	-	-	-	-	-
Sambaliung	-	-	210	221	210	221
Tanjung Redeb	530	536	84	86	614	622
Gunung Tabur	-	-	-	-	-	-
Segah	-	-	-	-	-	-
Teluk Bayur	-	-	300	349	300	349
Batu Putih	-	-	-	-	-	-
Biatan	-	-	-	-	-	-
Berau	530	536	828	886	1 358	1 422

Catatan/Note:

Sumber/Source: Kementerian Agama, EMIS, Data Semester Ganjil/Ministry of Religious Affairs, EMIS, Odd semester report data

Tabel
Table 4.1.7

Jumlah Sekolah, Guru, dan Murid Sekolah Menengah Atas (SMA) di Bawah Kementerian Pendidikan, Kebudayaan, Riset, dan Teknologi Menurut Kecamatan di Kabupaten Berau, 2021/2022 dan 2022/2023
Number of Schools, Teachers, and Pupils in Senior High School Under The Ministry of Education, Culture, Research, and Technology by Subdistrict in Berau Regency, 2021/2022 and 2022/2023

Kecamatan Subdistrict	Sekolah/Schools					
	Negeri/Public		Swasta/Private		Jumlah/Total	
	2021/2022	2022/2023	2021/2022	2022/2023	2021/2022	2022/2023
(1)	(2)	(3)	(4)	(5)	(6)	(7)
Kelay	-	-	-	-	-	-
Talisayan	3	3	-	-	3	3
Tabalar	-	-	-	-	-	-
Biduk-Biduk	1	1	-	-	1	1
Pulau Derawan	-	-	-	-	-	-
Maratua	1	1	-	-	1	1
Sambaliung	3	3	-	-	3	3
Tanjung Redeb	2	2	4	4	6	6
Gunung Tabur	1	1	-	-	1	1
Segah	-	-	-	-	-	-
Teluk Bayur	2	2	-	-	2	2
Batu Putih	1	1	-	-	1	1
Biatan	1	1	-	-	1	1
Berau	15	15	4	4	19	19

Lanjutan Tabel/*Continued Table* 4.1.7

Kecamatan Subdistrict	Guru ¹ /Teachers ¹					
	Negeri/Public		Swasta/Private		Jumlah/Total	
	2021/2022	2022/2023	2021/2022	2022/2023	2021/2022	2022/2023
(1)	(8)	(9)	(10)	(11)	(12)	(13)
Kelay	-	-	-	-	-	-
Talisayan	64	65	-	-	64	65
Tabalar	-	-	-	-	-	-
Biduk-Biduk	21	21	-	-	21	21
Pulau Derawan	-	-	-	-	-	-
Maratua	12	16	-	-	12	16
Sambaliung	73	80	-	-	73	80
Tanjung Redeb	63	69	62	65	125	134
Gunung Tabur	37	38	-	-	37	38
Segah	-	-	-	-	-	-
Teluk Bayur	81	83	-	-	81	83
Batu Putih	14	15	-	-	14	15
Biatan	21	21	-	-	21	21
Berau	386	408	62	65	448	473

Lanjutan Tabel/Continued Table 4.1.7

Kecamatan Subdistrict	Murid/Pupils					
	Negeri/Public		Swasta/Private		Jumlah/Total	
	2021/2022	2022/2023	2021/2022	2022/2023	2021/2022	2022/2023
(1)	(14)	(15)	(16)	(17)	(18)	(19)
Kelay	-	-	-	-	-	-
Talisayan	510	535	-	-	510	535
Tabalar	-	-	-	-	-	-
Biduk-Biduk	363	382	-	-	363	382
Pulau Derawan	-	-	-	-	-	-
Maratua	209	214	-	-	209	214
Sambaliung	1 201	1 174	-	-	1 201	1 174
Tanjung Redeb	1 224	1 280	991	1 077	2 215	2 357
Gunung Tabur	655	663	-	-	655	663
Segah	-	-	-	-	-	-
Teluk Bayur	1 420	1 432	-	-	1 420	1 432
Batu Putih	226	232	-	-	226	232
Biatan	367	349	-	-	367	349
Berau	6 175	6 261	991	1 077	7 166	7 338

Catatan/Note: ¹ Jumlah guru termasuk kepala sekolah dan guru/The total of teachers including headmaster and teacher
 Sumber/Source: Kementerian Pendidikan, Kebudayaan, Riset, dan Teknologi, data semester ganjil/Ministry of Education, Culture, Research, and Technology, Basic Education Data System, odd semester report data

Tabel
Table 4.1.8

Jumlah Sekolah, Guru, dan Murid Sekolah Menengah Kejuruan (SMK) di Bawah Kementerian Pendidikan, Kebudayaan, Riset, dan Teknologi Menurut Kecamatan di Kabupaten Berau, 2021/2022 dan 2022/2023
Number of Schools, Teachers, and Pupils in Vocational High Schools Under The Ministry of Education, Culture, Research, and Technology by Subdistrict in Berau Regency, 2021/2022 and 2022/2023

Kecamatan Subdistrict	Sekolah/Schools					
	Negeri/Public		Swasta/Private		Jumlah/Total	
	2021/2022	2022/2023	2021/2022	2022/2023	2021/2022	2022/2023
(1)	(2)	(3)	(4)	(5)	(6)	(7)
Kelay	1	1	-	-	1	1
Talisayan	1	1	-	-	1	1
Tabalar	1	1	-	-	1	1
Biduk-Biduk	-	-	-	-	-	-
Pulau Derawan	1	1	-	-	1	1
Maratua	-	-	-	-	-	-
Sambaliung	-	-	-	-	-	-
Tanjung Redeb	2	2	6	6	8	8
Gunung Tabur	1	1	-	-	1	1
Segah	1	1	-	-	1	1
Teluk Bayur	-	-	-	-	-	-
Batu Putih	-	-	-	-	-	-
Biatan	-	-	-	-	-	-
Berau	8	8	6	6	14	14

Lanjutan Tabel/Continued Table 4.1.8

Kecamatan Subdistrict	Guru ¹ /Teachers ¹					
	Negeri/Public		Swasta/Private		Jumlah/Total	
	2021/2022	2022/2023	2021/2022	2022/2023	2021/2022	2022/2023
(1)	(8)	(9)	(10)	(11)	(12)	(13)
Kelay	13	15	-	-	13	15
Talisayan	32	26	-	-	32	26
Tabalar	19	19	-	-	19	19
Biduk-Biduk	-	-	-	-	-	-
Pulau Derawan	37	37	-	-	37	37
Maratua	-	-	-	-	-	-
Sambaliung	-	-	-	-	-	-
Tanjung Redeb	65	67	88	89	153	156
Gunung Tabur	22	23	-	-	22	23
Segah	24	26	-	-	24	26
Teluk Bayur	-	-	-	-	-	-
Batu Putih	-	-	-	-	-	-
Biatan	-	-	-	-	-	-
Berau	212	213	88	89	300	302

Lanjutan Tabel/*Continued Table 4.1.8*

Kecamatan Subdistrict	Murid/Pupils					
	Negeri/Public		Swasta/Private		Jumlah/Total	
	2021/2022	2022/2023	2021/2022	2022/2023	2021/2022	2022/2023
(1)	(14)	(15)	(16)	(17)	(18)	(19)
Kelay	82	90	-	-	82	90
Talisayan	205	229	-	-	205	229
Tabalar	90	110	-	-	90	110
Biduk-Biduk	-	-	-	-	-	-
Pulau Derawan	422	414	-	-	422	414
Maratua	-	-	-	-	-	-
Sambaliung	-	-	-	-	-	-
Tanjung Redeb	1 114	1 096	1 004	955	2 118	2 051
Gunung Tabur	210	214	-	-	210	214
Segah	366	333	-	-	366	333
Teluk Bayur	-	-	-	-	-	-
Batu Putih	-	-	-	-	-	-
Biatan	-	-	-	-	-	-
Berau	2 489	2 486	1 004	955	3 493	3 441

Catatan/Note: ¹ Guru yang mengajar di 2 sekolah atau lebih dihitung di masing-masing sekolah. Jumlah guru termasuk kepala sekolah dan guru/*The teacher who taught in two schools or more counted in every school. The total of teachers including headmaster and teacher*

Sumber/Source: Kementerian Pendidikan, Kebudayaan, Riset, dan Teknologi, data semester ganjil/*Ministry of Education, Culture, Research, and Technology, Basic Education Data System, odd semester report data*

Tabel
Table 4.1.9

Jumlah Sekolah, Guru, dan Murid Madrasah Aliyah (MA) di Bawah Kementerian Agama Menurut Kecamatan di Kabupaten Berau, 2021/2022 dan 2022/2023
Number of Schools, Teachers, and Pupils in Madrasah Aliyah (MA) Under the Ministry of Religious Affairs by Subdistrict in Berau Regency, 2021/2022 and 2022/2023

Kecamatan Subdistrict	Sekolah/Schools					
	Negeri/Public		Swasta/Private		Jumlah/Total	
	2021/2022	2022/2023	2021/2022	2022/2023	2021/2022	2022/2023
(1)	(2)	(3)	(4)	(5)	(6)	(7)
Kelay	-	-	-	-	-	-
Talisayan	-	-	-	-	-	-
Tabalar	-	-	-	-	-	-
Biduk-Biduk	-	-	-	-	-	-
Pulau Derawan	-	-	-	-	-	-
Maratua	-	-	-	-	-	-
Sambaliung	-	-	1	1	1	1
Tanjung Redeb	1	1	-	-	1	1
Gunung Tabur	-	-	-	-	-	-
Segah	-	-	-	-	-	-
Teluk Bayur	-	-	1	1	1	1
Batu Putih	-	-	-	-	-	-
Biatan	-	-	-	-	-	-
Berau	1	1	2	2	3	3

Lanjutan Tabel/*Continued Table* 4.1.9

Kecamatan Subdistrict	Guru/Teachers					
	Negeri/Public		Swasta/Private		Jumlah/Total	
	2021/2022	2022/2023	2021/2022	2022/2023	2021/2022	2022/2023
(1)	(8)	(9)	(10)	(11)	(12)	(13)
Kelay	-	-	-	-	-	-
Talisayan	-	-	-	-	-	-
Tabalar	-	-	-	-	-	-
Biduk-Biduk	-	-	-	-	-	-
Pulau Derawan	-	-	-	-	-	-
Maratua	-	-	-	-	-	-
Sambaliung	-	-	10	10	10	10
Tanjung Redeb	45	48	-	-	45	48
Gunung Tabur	-	-	-	-	-	-
Segah	-	-	-	-	-	-
Teluk Bayur	-	-	13	14	13	14
Batu Putih	-	-	-	-	-	-
Biatan	-	-	-	-	-	-
Berau	45	48	23	24	68	72

Lanjutan Tabel/Continued Table 4.1.9

Kecamatan Subdistrict	Murid/Pupils					
	Negeri/Public		Swasta/Private		Jumlah/Total	
	2021/2022	2022/2023	2021/2022	2022/2023	2021/2022	2022/2023
(1)	(14)	(15)	(16)	(17)	(18)	(19)
Kelay	-	-	-	-	-	-
Talisayan	-	-	-	-	-	-
Tabalar	-	-	-	-	-	-
Biduk-Biduk	-	-	-	-	-	-
Pulau Derawan	-	-	-	-	-	-
Maratua	-	-	-	-	-	-
Sambaliung	-	-	44	57	44	57
Tanjung Redeb	597	561	-	-	597	561
Gunung Tabur	-	-	-	-	-	-
Segah	-	-	-	-	-	-
Teluk Bayur	-	-	63	64	63	64
Batu Putih	-	-	-	-	-	-
Biatan	-	-	-	-	-	-
Berau	597	561	107	121	704	682

Catatan/Note: ...

Sumber/Source: Kementerian Agama, EMIS, Data Semester Ganjil/Ministry of Religious Affairs, EMIS, Odd semester report data

Tabel
Table 4.1.10

Jumlah Desa¹/Kelurahan yang Memiliki Fasilitas Sekolah Menurut Kecamatan dan Tingkat Pendidikan di Kabupaten Berau, 2019–2021
Number of Villages¹/Kelurahan Having Educational Facilities by Subdistrict and Educational Level in Berau Regency, 2019–2021

Kecamatan Subdistrict	SD Primary School		
	2019	2020	2021
(1)	(2)	(3)	(4)
Kelay	13	13	13
Talisayan	10	10	10
Tabalar	6	6	6
Biduk-Biduk	6	6	6
Pulau Derawan	5	5	5
Maratua	4	4	4
Sambaliung	14	14	14
Tanjung Redeb	6	6	6
Gunung Tabur	11	11	11
Segah	13	12	12
Teluk Bayur	6	6	6
Batu Putih	7	7	7
Biatan	7	8	7
Berau	108	108	107

Lanjutan Tabel/*Continued Table* 4.1.10

Kecamatan Subdistrict	SMP Junior High School		
	2019	2020	2021
(1)	(5)	(6)	(7)
Kelay	5	5	5
Talisayan	4	4	4
Tabalar	2	2	2
Biduk-Biduk	2	3	3
Pulau Derawan	3	3	3
Maratua	1	1	1
Sambaliung	7	7	7
Tanjung Redeb	6	6	6
Gunung Tabur	3	4	4
Segah	3	4	3
Teluk Bayur	6	6	6
Batu Putih	3	3	3
Biatan	2	3	4
Berau	47	51	51

Lanjutan Tabel/*Continued Table* 4.1.10

Kecamatan Subdistrict	SMA Senior High School		
	2019	2020	2021
(1)	(8)	(9)	(10)
Kelay	-	-	-
Talisayan	3	3	3
Tabalar	-	-	-
Biduk-Biduk	1	1	1
Pulau Derawan	-	-	-
Maratua	1	1	1
Sambaliung	4	3	3
Tanjung Redeb	5	5	5
Gunung Tabur	1	1	1
Segah	-	-	-
Teluk Bayur	3	3	3
Batu Putih	1	1	1
Biatan	1	2	2
Berau	20	20	20

Lanjutan Tabel/Continued Table 4.1.10

Kecamatan Subdistrict	SMK Vocational School		
	2019	2020	2021
(1)	(11)	(12)	(13)
Kelay	1	1	1
Talisayan	1	1	1
Tabalar	1	1	1
Biduk-Biduk	-	-	-
Pulau Derawan	1	1	1
Maratua	-	-	-
Sambaliung	-	-	-
Tanjung Redeb	4	4	4
Gunung Tabur	1	2	1
Segah	1	1	1
Teluk Bayur	-	-	-
Batu Putih	-	-	-
Biatan	-	-	-
Berau	10	11	10

Lanjutan Tabel/*Continued Table* 4.1.10

Kecamatan <i>Subdistrict</i>	Perguruan Tinggi <i>University</i>		
	2019	2020	2021
(1)	(14)	(15)	(16)
Kelay	-	-	-
Talisayan	-	-	-
Tabalar	-	-	-
Biduk-Biduk	-	-	-
Pulau Derawan	-	-	-
Maratua	-	-	-
Sambaliung	-	-	-
Tanjung Redeb	3	3	3
Gunung Tabur	-	-	-
Segah	-	-	-
Teluk Bayur	1	1	1
Batu Putih	-	-	-
Biatan	-	-	-
Berau	4	4	4

Catatan/*Note*: ¹ Desa pada tabel ini termasuk Unit Permukiman Transmigrasi (UPT) yang masih dibina oleh kementerian terkait dan nagari di Provinsi Sumatera Barat/*Villages in this table include Transmigration Settlement Unit which is still fostered by the relevant ministries and the nagari in the Province of Sumatera Barat*

Sumber/*Source*: BPS, Pendataan Potensi Desa (Podes)/ *BPS-Statistics Indonesia, Village Potential Data Collection*

Tabel
Table 4.1.11**Angka Partisipasi Murni (APM) dan Angka Partisipasi Kasar (APK) Menurut Jenjang Pendidikan di Kabupaten Berau, 2021 dan 2022**
Net Enrollment Rate and Gross Enrollment Ratio by Educational Level in Berau Regency, 2021 and 2022

Jenjang Pendidikan <i>Educational Level</i>	Angka Partisipasi Murni (APM) <i>Net Enrollment Rate</i>		Angka Partisipasi Kasar (APK) <i>Gross Enrollment Ratio</i>	
	2021	2022	2021	2022
(1)	(2)	(3)	(4)	(5)
SD/MI/Sederajat <i>Primary School</i>	99,18	99,03	106,84	106.46
SMP/MTs/ Sederajat <i>Lower Secondary School</i>	79,31	79,38	81,5	87.39
SMA/SMK/MA/Sederajat <i>Upper Secondary School</i>	71,39	71,56	95,38	93.96

Catatan/Note: ...

Sumber/Source: BPS, Survei Sosial Ekonomi Nasional (Susenas)/BPS-Statistics Indonesia, National Socioeconomic Survey

Tabel
Table 4.1.12

Persentase Penduduk Berumur 15 Tahun ke Atas yang Melek Huruf Menurut Kelompok Umur di Kabupaten Berau, 2021 dan 2022
Percentage of Literate People Aged 15 Years and Over by Age Group in Berau Regency, 2021 and 2022

Kelompok Umur <i>Age Group</i>	2021	2022
(1)	(2)	(3)
15–19	100,00	
20–24	99,21	
25–29	99,50	
30–34	99,58	
35–39	99,48	
40–44	98,56	
45–49	100,00	
50+	93,03	
Jumlah/Total		
15–24	100,00	
15–44	99,54	
15+	99,02	
45+	96,52	

Catatan/Note: ...

Sumber/Source: BPS, Survei Sosial Ekonomi Nasional (Susenas)/BPS-Statistics Indonesia, National Socioeconomic Survey

4.2 KESEHATAN HEALTH

Tabel 4.2.1 **Jumlah Desa¹/Kelurahan Yang Memiliki Sarana Kesehatan Menurut Kecamatan di Kabupaten Berau, 2019–2021**
Table **Number of Villages¹/Kelurahan Having Health Facilities by Subdistrict in Berau Regency, 2019–2021**

Kecamatan Subdistrict	Rumah Sakit Hospital		
	2019	2020	2021
(1)	(2)	(3)	(4)
Kelay	-	-	-
Talisayan	1	1	1
Tabalar	-	-	-
Biduk-Biduk	-	-	-
Pulau Derawan	-	-	-
Maratua	-	-	-
Sambaliung	-	-	-
Tanjung Redeb	1	1	1
Gunung Tabur	-	-	-
Segah	-	-	-
Teluk Bayur	-	-	-
Batu Putih	-	-	-
Biatan	-	-	-
Berau	2	2	2

Lanjutan Tabel/*Continued Table* 4.2.1

Kecamatan <i>Subdistrict</i>	Rumah Sakit Bersalin <i>Maternity Hospital</i>		
	2019	2020	2021
(1)	(5)	(6)	(7)
Kelay	-	-	-
Talisayan	-	-	-
Tabalar	-	-	-
Biduk-Biduk	-	-	-
Pulau Derawan	-	-	-
Maratua	-	-	-
Sambaliung	-	-	-
Tanjung Redeb	-	-	-
Gunung Tabur	-	-	-
Segah	-	-	-
Teluk Bayur	-	-	-
Batu Putih	-	-	-
Biatan	-	-	-
Berau	-	-	-

Lanjutan Tabel/Continued Table 4.2.1

Kecamatan Subdistrict	Poliklinik Polyclinic		
	2019	2020	2021
(1)	(8)	(9)	(10)
Kelay	-	-	-
Talisayan	2	2	1
Tabalar	-	2	4
Biduk-Biduk	-	-	-
Pulau Derawan	-	-	-
Maratua	-	-	-
Sambaliung	-	-	-
Tanjung Redeb	4	5	4
Gunung Tabur	-	-	-
Segah	-	6	-
Teluk Bayur	-	-	2
Batu Putih	-	2	-
Biatan	-	-	1
Berau	6	17	12

Lanjutan Tabel/*Continued Table* 4.2.1

Kecamatan <i>Subdistrict</i>	Puskesmas <i>Public Health Center</i>		
	2019	2020	2021
(1)	(11)	(12)	(13)
Kelay	3	3	3
Talisayan	1	1	1
Tabalar	1	1	1
Biduk-Biduk	1	1	1
Pulau Derawan	2	2	2
Maratua	1	1	1
Sambaliung	2	3	3
Tanjung Redeb	2	3	2
Gunung Tabur	2	2	2
Segah	2	2	2
Teluk Bayur	2	2	2
Batu Putih	1	1	1
Biatan	1	1	2
Berau	21	23	23

Lanjutan Tabel/Continued Table 4.2.1

Kecamatan Subdistrict	Puskesmas Pembantu Subsidiary of Public Health Center		
	2019	2020	2021
(1)	(14)	(15)	(16)
Kelay	13	14	9
Talisayan	9	9	9
Tabalar	6	6	6
Biduk-Biduk	6	6	6
Pulau Derawan	3	3	3
Maratua	3	3	3
Sambaliung	14	14	14
Tanjung Redeb	3	3	3
Gunung Tabur	10	10	10
Segah	11	11	11
Teluk Bayur	3	3	4
Batu Putih	6	6	5
Biatan	7	7	7
Berau	94	95	90

Lanjutan Tabel/Continued Table 4.2.1

Kecamatan Subdistrict	Apotek Pharmacy		
	2019	2020	2021
(1)	(17)	(18)	(19)
Kelay	-	-	-
Talisayan	1	1	1
Tabalar	-	-	-
Biduk-Biduk	-	-	-
Pulau Derawan	2	2	3
Maratua	1	-	-
Sambaliung	3	2	2
Tanjung Redeb	6	6	6
Gunung Tabur	-	-	-
Segah	1	2	2
Teluk Bayur	3	3	2
Batu Putih	-	1	1
Biatan	1	1	1
Berau	18	18	18

Catatan/Note: ¹ Desa pada tabel ini termasuk Unit Permukiman Transmigrasi (UPT) yang masih dibina oleh kementerian terkait dan nagari di Provinsi Sumatera Barat/Villages in this table include Transmigration Settlement Unit which is still fostered by the relevant ministries and the nagari in the Province of Sumatera Barat

Sumber/Source: BPS, Pendataan Potensi Desa (Podes)/BPS-Statistics Indonesia, Village Potential Data Collecting

Tabel 4.2.2 Jumlah Tenaga Kesehatan Menurut Kecamatan di Kabupaten Berau, 2022
Number of Health Human Resources by Subdistrict in Berau Regency, 2022

Kecamatan Subdistrict	Tenaga Medis ¹ Medical Worker ¹	Psikologi Klinis Clinical Psychology	Tenaga Keperawatan Nursing Worker	Tenaga Kebidanan Midwifery Worker	Tenaga Kefarmasian Pharmaceutical Worker
(1)	(2)	(3)	(4)	(5)	(6)
Kelay					
Talisayan					
Tabalar					
Biduk-Biduk					
Pulau Derawan					
Maratua					
Sambaliung					
Tanjung Redeb					
Gunung Tabur					
Segah					
Teluk Bayur					
Batu Putih					
Biatan					
Berau					

Lanjutan Tabel/*Continued Table 4.2.2*

Kecamatan Subdistrict	Tenaga Kesehatan Masyarakat Public Health worker	Tenaga Kesehatan Lingkungan Enviromental Health Worker	Tenaga Gizi Nutritionist	Tenaga Keterampilan Fisik Physical Therapists
(1)	(7)	(8)	(9)	(10)
Kelay				
Talisayan				
Tabalar				
Biduk-Biduk				
Pulau Derawan				
Maratua				
Sambaliung				
Tanjung Redeb				
Gunung Tabur				
Segah				
Teluk Bayur				
Batu Putih				
Biatan				
Berau				

Lanjutan Tabel/*Continued Table 4.2.2*

Kecamatan <i>Subdistrict</i>	Tenaga Ketenangan Medis <i>Medical Technicians</i>	Tenaga Teknik Biomedika <i>Biomedical Engineer</i>	Tenaga Kesehatan Tradisional <i>Traditional Health Worker</i>
(1)	(11)	(12)	(13)
Kelay			
Talisayan			
Tabalar			
Biduk-Biduk			
Pulau Derawan			
Maratua			
Sambaliung			
Tanjung Redeb			
Gunung Tabur			
Segah			
Teluk Bayur			
Batu Putih			
Biatan			
Berau			

Catatan/*Note*: ¹ Tenaga medis terdiri atas dokter, dokter gigi, dokter spesialis, dan dokter gigi spesialis baik di dalam maupun di luar negeri yang diakui oleh Pemerintah RI sesuai dengan peraturan perundang-undangan (UU No. 29 Tahun 2004 tentang Praktik Kedokteran)/*Medical worker includes doctor, dentist, medical specialist, and dentist specialist at home and abroad recognized by Indonesian government in accordance with the laws and regulations (Law No. 29 year 2004 about Medical Practice)*

Sumber/*Source*: ...

Tabel
Table 4.2.3

Jumlah Rumah Sakit Umum, Rumah Sakit Khusus, dan Puskesmas Menurut Kecamatan di Kabupaten Berau, 2021 dan 2022
Number of General Hospital, Specialized Hospital, and Public Health Center by Subdistrict in Berau Regency, 2021 and 2022

Kecamatan Subdistrict	Rumah Sakit Umum General Hospital		Rumah Sakit Khusus Specialized Hospital	
	2021	2022	2021	2022
(1)	(2)	(3)	(4)	(5)
Kelay				
Talisayan				
Tabalar				
Biduk-Biduk				
Pulau Derawan				
Maratua				
Sambaliung				
Tanjung Redeb				
Gunung Tabur				
Segah				
Teluk Bayur				
Batu Putih				
Biatan				
Berau				

Lanjutan Tabel/*Continued Table* 4.2.3

Kecamatan <i>Subdistrict</i>	Puskesmas ¹ Rawat Inap <i>Public Health Center¹ with Inpatient Care</i>		Puskesmas ¹ Non Rawat Inap <i>Public Health Center¹ without Inpatient Care</i>	
	2021	2022	2021	2022
(1)	(6)	(7)	(8)	(9)
Kelay				
Talisayan				
Tabalar				
Biduk-Biduk				
Pulau Derawan				
Maratua				
Sambaliung				
Tanjung Redeb				
Gunung Tabur				
Segah				
Teluk Bayur				
Batu Putih				
Biatan				
Berau				

Catatan/*Note*: ¹ Puskesmas yang teregistrasi/*Registered Public Health Center*
 Sumber/*Source*: ...

4.3 AGAMA DAN SOSIAL LAINNYA RELIGION AND OTHER SOCIAL AFFAIRS

Tabel 4.3.1 Jumlah Penduduk Menurut Kecamatan dan Agama yang Dianut di Kabupaten Berau, 2022
Population by Subdistrict and Religion in Berau Regency, 2022

Kecamatan Subdistrict	Islam	Protestan Protestant	Katolik Catholic	Hindu	Budha Buddha	Kong Huchu	Lainnya Others
(1)	(2)	(3)	(4)	(5)	(6)	(7)	
Kelay	2 471	3 136	315	7	2	0	0
Talisayan	11 455	669	2 695	4	0	0	0
Tabalar	32 015	3 553	3 367	38	3	2	4
Biduk-Biduk	8 659	3 135	2 158	16	1	0	0
Pulau Derawan	63 096	6 733	235	76	596	18	0
Maratua	22 736	2 593	1 023	1	3	0	1
Sambaliung	12 064	65	111	1	5	0	0
Tanjung Redeb	6 837	192	15	0	0	0	0
Gunung Tabur	29 385	1 377	699	36	28	0	1
Segah	6 607	607	113	1	0	0	1
Teluk Bayur	3 759	8	9	0	0	0	0
Batu Putih	7 000	597	873	1	0	0	0
Biatan	7 010	473	655	28	0	0	0
Berau	213 044	2 632	2 802	209	638	20	7

Catatan/Note: ...

Sumber/Source: Kementerian Agama Kab.Berau/Religius Affar of Ministry Berau Agency

Tabel 4.3.2 Jumlah Tempat Peribadatan Menurut Kecamatan di Kabupaten Berau, 2022
Number of Places of Worship by Subdistrict in Berau Regency, 2022

Kecamatan Subdistrict	Masjid Mosque	Mushola Pray Room	Gereja Protestan Protestant Church	Gereja Katholik Catholic Church	Pura Temple	Vihara	Klenteng
(1)	(2)	(3)	(4)	(5)	(6)	(7)	
Kelay	9	2	14	7			
Talisayan	17	9	10	10			
Tabalar	13	6	8	1			
Biduk-Biduk	11	17	0	0			
Pulau Derawan	6	4	1	0			
Maratua	5	1	0	1			
Sambaliung	35	7	22	11	1		
Tanjung Redeb	39	29	20	1		2	1
Gunung Tabur	23	14	15	5			
Segah	13	11	18	13			
Teluk Bayur	24	31	6	3			
Batu Putih	13	4	8	1			
Biatan	13	16	6	1			
Berau	221	151	128	54	1	2	1

Catatan/Note: ...

Sumber/Source: Kementerian Agama Kab.Berau/Religious Affair of Ministry Berau Agency

Tabel
Table 4.3.3**Jumlah Desa¹/Kelurahan yang Mengalami Bencana Alam²
Menurut Kecamatan di Kabupaten Berau, 2019–2021**
**Number of Villages¹/Kelurahan that Had Natural Disaster²
by Subdistrict in Berau Regency, 2019–2021**

Kecamatan Subdistrict	Banjir/Flood		
	2019	2020	2021
(1)	(2)	(3)	(4)
Kelay	-	1	8
Talisayan	2	-	-
Tabalar	-	-	-
Biduk-Biduk	-	-	-
Pulau Derawan	-	-	-
Maratua	-	-	-
Sambaliung	3	3	2
Tanjung Redeb	-	-	-
Gunung Tabur	-	1	1
Segah	1	3	5
Teluk Bayur	1	3	2
Batu Putih	-	1	-
Biatan	1	1	-
Berau	8	13	18

Lanjutan Tabel/*Continued Table* 4.3.3

Kecamatan <i>Subdistrict</i>	Gempa Bumi/ <i>Earthquake</i>		
	2019	2020	2021
(1)	(5)	(6)	(7)
Kelay	-	-	-
Talisayan	-	-	-
Tabalar	-	-	-
Biduk-Biduk	-	-	-
Pulau Derawan	-	-	-
Maratua	-	-	-
Sambaliung	-	-	-
Tanjung Redeb	-	-	-
Gunung Tabur	-	-	-
Segah	-	-	-
Teluk Bayur	-	-	-
Batu Putih	-	-	-
Biatan	-	-	-
Berau	-	-	-

Lanjutan Tabel/*Continued Table* 4.3.3

Kecamatan <i>Subdistrict</i>	Tanah Longsor/ <i>Landslide</i>		
	2019	2020	2021
(1)	(8)	(9)	(10)
Kelay	-	-	-
Talisayan	-	-	-
Tabalar	-	-	-
Biduk-Biduk	-	-	-
Pulau Derawan	-	-	-
Maratua	-	-	-
Sambaliung	-	-	-
Tanjung Redeb	-	-	-
Gunung Tabur	-	-	-
Segah	-	-	-
Teluk Bayur	-	-	-
Batu Putih	-	-	-
Biatan	-	-	-
Berau	-	-	-

Catatan/*Note*: ¹ Desa pada tabel ini termasuk Unit Permukiman Transmigrasi (UPT) yang masih dibina oleh kementerian terkait dan nagari di Provinsi Sumatera Barat/*Villages in this table are included in Transmigration Settlement Unit which is still fostered by the relevant ministries and the nagari in the Province of Sumatera Barat*

Sumber/*Source*: ² BPS, Pendataan Potensi Desa (Podes)/*BPS-Statistics Indonesia, Village Potential Data Collecting*

**4.4 KEMISKINAN
POVERTY**

Tabel 4.4.1 **Garis Kemiskinan, Jumlah, dan Persentase Penduduk Miskin di Kabupaten Berau, 2015–2022**
Poverty Line, Number, and Percentage of Poor People in Berau Regency, 2015–2022

Tahun Year	Garis Kemiskinan (rupiah/kapita/bulan) Poverty Line (rupiah/capita/month)	Jumlah Penduduk Miskin (ribu) Number of Poor People (thousand)	Persentase Penduduk Miskin Percentage of Poor People
(1)	(2)	(3)	(4)
2015			
2016			
2017			
2018			
2019			
2020			
2021			
2022			

Catatan/Note: ...
Sumber/Source: BPS, Survei Sosial Ekonomi Nasional Maret/BPS-Statistics Indonesia, March National Socioeconomic Survey

Tabel
Table 4.4.2

Indeks Kedalaman Kemiskinan dan Indeks Keparahan Kemiskinan di Kabupaten Berau, 2015–2022
Poverty Gap Index and Poverty Severity Index in Berau Regency, 2015–2022

Tahun Year	Indeks Kedalaman Kemiskinan Poverty Gap Index	Indeks Keparahan Kemiskinan Poverty Severity Index
(1)	(2)	(3)
2015		
2016		
2017		
2018		
2019		
2020		
2021		
2022		

Catatan/Note: ...

Sumber/Source: BPS, Survei Sosial Ekonomi Nasional Maret/BPS-Statistics Indonesia, March National Socioeconomic Survey

BAB **05**
Chapter

**PERTANIAN, KEHUTANAN,
PETERNAKAN, DAN PERIKANAN**
*AGRICULTURE, FORESTRY, LIVESTOCK, AND
FISHERY*



Kelapa Sawit di Kabupaten Berau 2022
Palm Oil in Berau Regency 2022

Luas Areal/Planted Area
144.949,60 ha

Produksi/Production
2.514.017,29 ton



Sumber/Source: Dinas Perkebunan Kabupaten
Berau/Berau Regency Plantation Office

PENJELASAN TEKNIS

TECHNICAL NOTES

- | | |
|---|--|
| <ol style="list-style-type: none"> 1. Lahan sawah adalah lahan pertanian yang berpetak-petak dan dibatasi oleh pematang (galengan), saluran untuk menahan/menyalurkan air, yang biasanya ditanami padi sawah tanpa memandang dari mana diperoleh atau status lahan tersebut Lahan yang dimaksud termasuk lahan yang terdaftar di Pajak Bumi Bangunan, Iuran Pembangunan Daerah, lahan bengkok, lahan serobotan, lahan rawa yang ditanami padi dan lahan bekas tanaman tahunan yang telah dijadikan sawah, baik yang ditanami padi, palawija atau tanaman semusim lainnya 2. Tegall/Kebun adalah lahan pertanian bukan sawah (lahan kering) yang ditanami tanaman semusim atau tahunan dan terpisah dengan halaman sekitar rumah serta penggunaannya tidak berpindah pindah 3. Ladang/Huma adalah lahan pertanian bukan sawah (lahan kering) yang biasanya ditanami tanaman semusim dan penggunaannya hanya semusim atau dua musim, kemudian akan ditinggalkan bila sudah tidak subur lagi (berpindah – pindah) Kemungkinan lahan ini beberapa tahun kemudian akan dikerjakan kembali jika sudah subur 4. Lahan yang sementara tidak diusahakan adalah lahan yang biasanya diusahakan tetapi untuk sementara (lebih dari 1 (satu) tahun tetapi kurang dari atau sama dengan 2 (dua) tahun) tidak diusahakan, termasuk lahan sawah yang tidak diusahakan selama lebih dari 2 (dua) tahun 5. Data pokok tanaman pangan yang dikumpulkan adalah luas panen dan produktivitas (hasil per hektar) Produksi tanaman pangan merupakan hasil perkalian antara luas panen dengan produktivitas | <ol style="list-style-type: none"> 1. <i>Wetland is agricultural land that separated by small dykes to resist water where the main crop is usually wetland paddy without considering where it is got from or the status of the land It includes the land that is registered at land income tax office regional development contribution 'bengkok' land illegal ownership swamps for rice cultivation and annual crop land mark that has been used as rice field which are both planted with paddy secondary crops or the other seasonal crops.</i> 2. <i>Dry field/Garden is an dryland (unirrigated land) which is planted with seasonal or annual crops and separately from the yard around the house without shifting.</i> 3. <i>Unirrigated agricultural field/Shifting cultivation land is dryland (unirrigated land) that usually is cultivated for seasonal crops and utilized only for one or two seasons then it will be left when it is not fertile (shifting) Maybe this land will be used again in a few years if it has been fertile.</i> 4. <i>Temporarily unused land is land that is regularly used but temporarily (more than a year but less or equal than twoyears) is unused it includes wetland that is not cultivated more than two years.</i> 5. <i>The main food crops data collected consists of harvested area and productivity (yield per hectare) Food crops production is generated by harvested area multiplied by productivity</i> |
|---|--|

6. Pengumpulan data luas panen dilakukan setiap bulan dengan pendekatan area kecamatan di seluruh wilayah Indonesia Pengumpulan data produktivitas dilakukan melalui pengukuran langsung pada plot ubinan berukuran 2½ m x 2½ m Pengumpulan data produktivitas dilakukan setiap subround (empat bulanan) pada waktu panen petani
7. Data produksi padi dan palawija yang disajikan adalah dalam kualitas: gabah kering giling (padi), pipilan kering (jagung), biji kering (kedelai dan kacang tanah), dan umbi basah (ubi kayu dan ubi jalar)
8. Tanaman sayuran dan buah-buahan semusim Tanaman sayuran semusim adalah tanaman sumber vitamin, garam mineral dan lain-lain yang dikonsumsi dari bagian tanaman yang berupa daun, bunga, buah, dan umbinya, yang berumur kurang dari satu tahun Tanaman buah-buahan semusim adalah tanaman sumber vitamin, garam mineral, dan lain-lain yang dikonsumsi dari bagian tanaman yang berupa buah, berumur kurang dari satu tahun, tidak berbentuk pohon/rumpun tetapi menjalar dan berbatang lunak Tanaman buah-buahan dan sayuran tahunan
9. Tanaman buah-buahan tahunan adalah tanaman sumber vitamin, garam mineral, dan lain-lain yang dikonsumsi dari bagian tanaman yang berupa buah dan merupakan tanaman tahunan
10. Tanaman sayuran tahunan adalah tanaman sumber vitamin, garam mineral, dan lain-lain yang dikonsumsi dari bagian tanaman yang berupa daun dan atau buah yang berumur lebih dari satu tahun
11. Tanaman biofarmaka adalah tanaman yang bermanfaat untuk obat-obatan, kosmetik, dan kesehatan yang dikonsumsi atau digunakan dari bagian-bagian tanaman
6. *The harvested area data is collected every month using sub district area approach in all sub district in Indonesia The productivity data collection is conducted by a direct measurement in 2½m x 2½m crop cutting plot The productivity measurement is conducted in every subround (four monthly) at the time when farmers are harvesting their crops .*
7. *Production of paddy and secondary crops data are presented in the form of: dry unhusked rice (paddy) dry loose maize (maize) dry shells crops (soybeans and peanuts) and fresh roots (cassava and sweet potatoes)*
8. *Seasonal vegeTable and fruit plants Seasonal vegeTable plants are plants which are the Sources of vitamin mineral salt etc consumed from the part of the plant in the form of leaf flower fruit and root with the age of less than one year Seasonal fruit plants are plants which are the Sources of vitamin mineral salt etc consumed from the part of the plant in the form of fruits These plants are creeps with the age of less than one year .*
9. *Annual fruit and vegeTable plants Annual fruit plants are plants which are the Sources of vitamin contained mineral salt etc consumed from the part of plant in the form of fruit and more than one year of age*
10. *Annual vegeTable plants are plants which are the Sources of vitamin contained mineral salt etc consumed from the part of the plant in the form of vegeTable and more than one year of age*
11. *Medicinal plants are plants which are useful for medicine It is consumed from part of the plant such as leaf flower fruit tuber and root.*

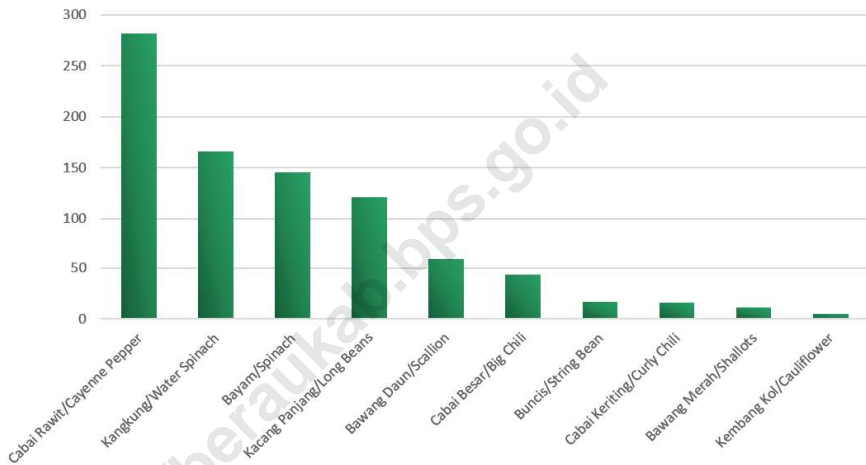
ULASAN

DESCRIPTION

<https://beraukab.bps.go.id>

Gambar 5.1
Figures

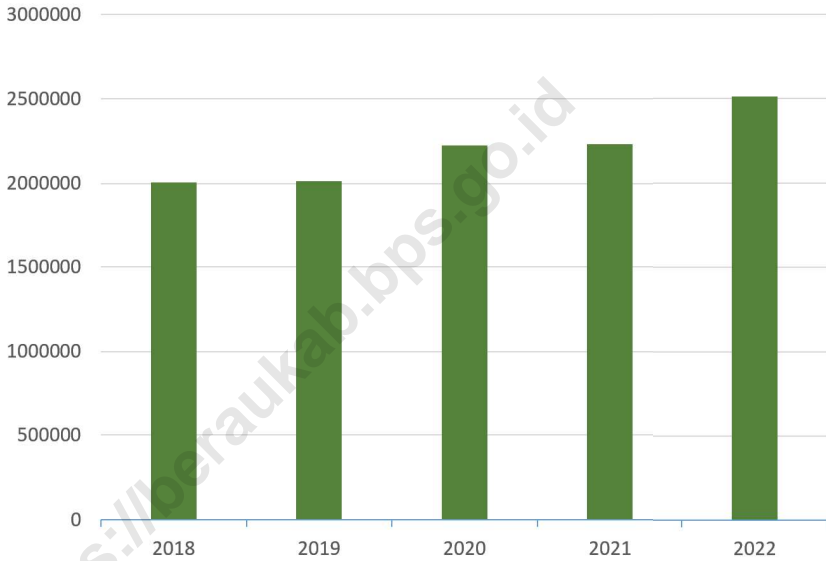
**Luas Panen Tanaman Sayuran dan Buah-buahan
Semusim Menurut Jenis Tanaman di Kabupaten Berau
(ha), 2022**
*Harvested Area of Seasonal Vegetables and Fruits by
Kind of Plant in Berau Regency (ha), 2022*



Sumber/Source : BPS, Statistik Pertanian Hortikultura SPH-SBS/BPS-Statistics Indonesia, Agricultural Statistic for Horticulture SPH-SBS

Gambar 5.2
Figures

Produksi Kelapa Sawit di Kabupaten Berau (ton), 2018-2022
Production of Oil Palm in Berau Regency (ton), 2018-2022



Sumber/Source : Dinas Perkebunan Kabupaten Berau/Berau Regency Plantation Office

5.1 HORTIKULTURA
HORTICULTURE

Tabel 5.1.1 **Luas Panen Tanaman Sayuran Menurut Kecamatan dan Jenis Tanaman di Kabupaten Berau (ha), 2021 dan 2022^x**
Table 5.1.1 **Harvested Area of Vegetables by Subdistrict and Kind of Plant in Berau Regency (ha), 2021 and 2022^x**

Kecamatan Subdistrict	Bawang Merah Shallot		Cabai Besar/TW/Teropong Chili/Big Chili	
	2021	2022 ^x	2021	2022 ^x
(1)	(2)	(3)	(4)	(5)
Kelay	16	7	-	-
Talisayan	-	-	-	-
Tabalar	-	-	-	-
Biduk-Biduk	-	-	-	-
Pulau Derawan	-	-	-	-
Maratua	-	-	-	-
Sambaliung	-	2	52	33
Tanjung Redeb	-	-	-	-
Gunung Tabur	1	2	9	6
Segah	-	-	-	-
Teluk Bayur	-	-	20	6
Batu Putih	-	-	-	-
Biatan	-	-	1	1
Berau	17	11	82	44

Lanjutan Tabel/Continued Table 5.1.1

Kecamatan Subdistrict	Cabai Keriting Curly Chili		Cabai Rawit Chili/Cayenne Pepper	
	2021	2022*	2021	2022*
(1)	(6)	(7)	(8)	(9)
Kelay	-	-	41	11
Talisayan	4	5	3	4
Tabalar	2	3	43	43
Biduk-Biduk	-	-	-	-
Pulau Derawan	-	-	9	4
Maratua	-	-	-	-
Sambaliung	-	7	191	165
Tanjung Redeb	-	-	-	-
Gunung Tabur	-	-	54	18
Segah	0	-	4	3
Teluk Bayur	2	1	31	17
Batu Putih	-	-	27	18
Biatan	1	1	1	0
Berau	9	16	403	282

Lanjutan Tabel/Continued Table 5.1.1

Kecamatan Subdistrict	Kentang Potato		Kubis Cabbage		Tomat Tomato	
	2021	2022*	2021	2022*	2021	2022*
(1)	(10)	(11)	(12)	(13)	(14)	(15)
Kelay	-	-	-	-	11	6
Talisayan	-	-	-	-	0	-
Tabalar	-	-	-	-	1	-
Biduk-Biduk	-	-	-	-	-	-
Pulau Derawan	-	-	-	-	1	-
Maratua	-	-	-	-	-	-
Sambaliung	-	-	-	2	52	50
Tanjung Redeb	-	-	-	-	-	-
Gunung Tabur	-	-	-	-	58	9
Segah	-	-	-	-	1	1
Teluk Bayur	-	-	-	-	21	4
Batu Putih	-	-	-	-	-	-
Biatan	-	-	-	-	3	2
Berau	-	-	-	2	148	72

Lanjutan Tabel/Continued Table 5.1.1

Kecamatan Subdistrict	Bawang Putih Garlic		Bawang Daun Scallion		Bayam Spinach	
	2021	2022 ^x	2021	2022 ^x	2021	2022 ^x
(1)	(16)	(17)	(18)	(19)	(20)	(21)
Kelay	-	-	13	9	14	7
Talisayan	-	-	-	-	5	4
Tabalar	-	-	-	-	-	-
Biduk-Biduk	-	-	-	-	-	-
Pulau Derawan	-	-	-	-	-	-
Maratua	-	-	-	-	-	-
Sambaliung	-	-	77	47	98	82
Tanjung Redeb	-	-	-	-	12	-
Gunung Tabur	-	-	1	2	34	21
Segah	-	-	-	-	2	1
Teluk Bayur	-	-	4	3	51	30
Batu Putih	-	-	1	-	-	-
Biatan	-	-	-	-	1	1
Berau	-	-	96	60	216	145

Catatan/Note: ...

Sumber/Source: BPS, Statistik Pertanian Hortikultura SPH-SBS/BPS-Statistics Indonesia, Agricultural Statistic for Horticulture SPH-SBS

Lanjutan Tabel/Continued Table 5.1.1

Kecamatan Subdistrict	Buncis String Bean		Kacang Panjang Long Beans		Kangkung Water Spinach	
	2021	2022 ^x	2021	2022 ^x	2021	2022 ^x
(1)	(16)	(17)	(18)	(19)	(20)	(21)
Kelay	15	3	11	4	4	3
Talisayan	3	4	4	5	4	4
Tabalar	-	-	-	-	-	-
Biduk-Biduk	-	-	-	-	-	-
Pulau Derawan	-	-	2	4	-	3
Maratua	-	-	-	-	-	-
Sambaliung	-	2	79	71	114	89
Tanjung Redeb	-	-	-	-	12	-
Gunung Tabur	-	7	62	23	43	19
Segah	-	-	2	3	3	1
Teluk Bayur	-	-	28	8	71	45
Batu Putih	-	1	1	1	1	1
Biatan	1	1	2	1	1	1
Berau	19	17	189	121	254	166

Catatan/Note: ...

Sumber/Source: BPS, Statistik Pertanian Hortikultura SPH-SBS/BPS-Statistics Indonesia, Agricultural Statistic for Horticulture SPH-SBS

Lanjutan Tabel/*Continued Table* 5.1.1

Kecamatan Subdistrict	Ketimun Cucumber		Petsai/Sawi Chinese Cabbage		Terung Eggplant	
	2021	2022 ^x	2021	2022 ^x	2021	2022 ^x
(1)	(16)	(17)	(18)	(19)	(20)	(21)
Kelay	20	15	8	6	16	5
Talisayan	4	4	-	-	4	4
Tabalar	-	1	-	-	2	1
Biduk-Biduk	-	-	-	-	-	-
Pulau Derawan	1	-	-	-	2	-
Maratua	-	-	-	-	-	-
Sambaliung	41	50	80	39	70	56
Tanjung Redeb	-	-	12	12	-	-
Gunung Tabur	67	23	29	20	69	24
Segah	1	-	1	-	1	-
Teluk Bayur	9	7	38	11	19	7
Batu Putih	1	-	2	3	2	1
Biatan	-	1	-	-	1	1
Berau	143	100	169	90	185	99

Catatan/*Note*: ...

Sumber/*Source*: BPS, Statistik Pertanian Hortikultura SPH-SBS/BPS-Statistics Indonesia, Agricultural Statistic for Horticulture SPH-SBS

Tabel 5.1.2 **Produksi Tanaman Sayuran Menurut Kecamatan dan Jenis Tanaman di Kabupaten Berau (kuintal), 2021 dan 2022***
Production of Vegetables by Subdistrict and Kind of Plant in Berau Regency (quintal), 2021 and 2022*

Kecamatan Subdistrict	Bawang Merah Shallot		Cabai Besar/TW/Teropong Chili/Big Chili	
	2021	2022*	2021	2022*
(1)	(2)	(3)	(4)	(5)
Kelay	34	27	-	-
Talisayan	-	-	-	-
Tabalar	-	-	-	-
Biduk-Biduk	-	-	-	-
Pulau Derawan	-	-	-	-
Maratua	-	-	-	-
Sambaliung	-	5	362	116
Tanjung Redeb	-	-	-	-
Gunung Tabur	100	170	1 720	1 760
Segah	-	-	-	-
Teluk Bayur	-	-	1 385	1 043
Batu Putih	-	-	-	-
Biatan	-	-	38	18
Berau	134	202	3 505	2 937

Lanjutan Tabel/Continued Table 5.1.2

Kecamatan Subdistrict	Cabai Keriting Curly Chili		Cabai Rawit Chili/Cayenne Pepper	
	2021	2022*	2021	2022*
(1)	(6)	(7)	(8)	(9)
Kelay	-	-	264	199
Talisayan	14	16	8	17
Tabalar	10	17	1 493	695
Biduk-Biduk	-	-	-	-
Pulau Derawan	-	-	22	13
Maratua	-	-	-	-
Sambaliung	-	20	1 506	690
Tanjung Redeb	-	-	-	-
Gunung Tabur	-	-	6 854	6 520
Segah	5	-	51	44
Teluk Bayur	158	215	1 574	1 870
Batu Putih	-	-	158	168
Biatan	16	26	23	78
Berau	203	294	11 953	10 294

Lanjutan Tabel/Continued Table 5.1.2

Kecamatan Subdistrict	Kentang Potato		Kubis Cabbage		Tomat Tomato	
	2021	2022 ^x	2021	2022 ^x	2021	2022 ^x
(1)	(10)	(11)	(12)	(13)	(14)	(15)
Kelay	-	-	-	-	41	107
Talisayan	-	-	-	-	1	-
Tabalar	-	-	-	-	5	-
Biduk-Biduk	-	-	-	-	-	-
Pulau Derawan	-	-	-	-	2	-
Maratua	-	-	-	-	-	-
Sambaliung	-	-	-	8	921	91
Tanjung Redeb	-	-	-	-	-	-
Gunung Tabur	-	-	-	-	10 840	1 600
Segah	-	-	-	-	25	36
Teluk Bayur	-	-	-	-	1 595	940
Batu Putih	-	-	-	-	-	-
Biatan	-	-	-	-	100	106
Berau	-	-	-	8	13 529	2 880

Lanjutan Tabel/Continued Table 5.1.2

Kecamatan Subdistrict	Bawang Putih Garlic		Bawang Daun Scallion		Bayam Spinach	
	2021	2022 ^x	2021	2022 ^x	2021	2022 ^x
(1)	(16)	(17)	(18)	(19)	(20)	(21)
Kelay	-	-	39	31	32	13
Talisayan	-	-	-	-	15	14
Tabalar	-	-	-	-	-	-
Biduk-Biduk	-	-	-	-	-	-
Pulau Derawan	-	-	-	-	-	1
Maratua	-	-	-	-	-	-
Sambaliung	-	-	602	140	818	104
Tanjung Redeb	-	-	-	-	1 062	-
Gunung Tabur	-	-	70	140	2 340	1 110
Segah	-	-	-	-	17	4
Teluk Bayur	-	-	87	392	3 262	2 953
Batu Putih	-	-	5	-	-	-
Biatan	-	-	13	-	37	34
Berau	-	-	815	703	7 583	4 232

Lanjutan Tabel/Continued Table 5.1.2

Kecamatan Subdistrict	Buncis String Bean		Kacang Panjang Long Beans		Kangkung Water Spinach	
	2021	2022 ^x	2021	2022 ^x	2021	2022 ^x
(1)	(16)	(17)	(18)	(19)	(20)	(21)
Kelay	26	-	45	62	14	27
Talisayan	7	-	9	11	11	8
Tabalar	-	-			-	-
Biduk-Biduk	-	-			-	-
Pulau Derawan	-	-	9	8		5
Maratua	-	-				-
Sambaliung	2	-	1 299	259	1 597	209
Tanjung Redeb	-	-			1 561	-
Gunung Tabur	780	-	5 999	2 975	3 390	2 160
Segah	-	-	90	27	65	15
Teluk Bayur	-	-	1 949	4 181	5 171	5 325
Batu Putih	4	-	8	10	3	5
Biatan	55	-	67	48	67	68
Berau	874	-	9 474	7 581	11 880	7 821

Lanjutan Tabel/Continued Table 5.1.2

Kecamatan Subdistrict	Ketimun Cucumber		Petai/Sawi Chinese Cabbage		Terung Eggplant	
	2021	2022 ^x	2021	2022 ^x	2021	2022 ^x
(1)	(16)	(17)	(18)	(19)	(20)	(21)
Kelay	41	108	9	12	49	92
Talisayan	12	8	-	-	12	14
Tabalar	-	3	-	-	18	4
Biduk-Biduk	-	-	-	-	-	-
Pulau Derawan	2	-	-	-	11	-
Maratua	-	-	-	-	-	-
Sambaliung	1 225	82	3 475	39	2 017	95
Tanjung Redeb	-	-	1 587	1 600	-	-
Gunung Tabur	6 779	4 850	2 320	1 560	5 916	3 310
Segah	51	6	32	1	25	22
Teluk Bayur	1 022	1 445	3 167	1 246	3 998	5 402
Batu Putih	6	-	4	6	17	14
Biatan	78	134	26	-	44	137
Berau	9 215	6 635	10 619	4 463	12 106	9 089

Catatan/Note: ...

Sumber/Source: BPS, Statistik Pertanian Hortikultura SPH-SBS/BPS-Statistics Indonesia, Agricultural Statistic for Horticulture SPH-SBS

Tabel
Table 5.1.3

Luas Panen Tanaman Sayuran dan Buah-buahan Semusim Menurut Jenis Tanaman di Kabupaten Berau (ha), 2019–2022
Harvested Area of Seasonal Vegetables and Fruits by Kind of Plant in Berau Regency (ha), 2019–2022

Jenis Tanaman/ <i>Kind of Plants</i>	2019	2020	2021	2022*
(1)	(2)	(3)	(4)	(5)
Sayuran/Vegetables:				
Bawang Daun/ <i>Scallion</i>	17	23	96	60
Bawang Merah/ <i>Shallots</i>	9	20	17	11
Bawang Putih/ <i>Garlic</i>	-	-	-	-
Bayam/ <i>Spinach</i>	93	158	216	145
Buncis/ <i>String Bean</i>	40	35	19	17
Cabai Besar/ <i>TW/Teropong/Chili/Big Chili</i>	82	44
Cabai Keriting/ <i>Curly Chili</i>	9	16
Cabai Rawit/ <i>Chili/Cayenne Pepper</i>	153	357	403	282
Jamur Tiram/ <i>Mushrooms</i>
Jamur Merang/ <i>Mushrooms</i>	-	-
Jamur Lainnya/ <i>Mushrooms</i>	-	-
Kacang Merah/ <i>Red Beans</i>
Kacang Panjang/ <i>Long Beans</i>	103	319	189	121
Kangkung/ <i>Water Spinach</i>	100	151	254	166
Kembang Kol/ <i>Cauliflower</i>	-	-	11	5
Kentang/ <i>Potato</i>	-	-	-	-

Lanjutan Tabel/*Continued Table* 5.1.3

Jenis Tanaman/Kind of Plants	2019	2020	2021	2022*
(1)	(2)	(3)	(4)	(5)
Ketimun/ <i>Cucumber</i>	70	210	143	100
Kubis/ <i>Cabbage</i>	1	-	-	2
Labu Siam/ <i>Chayote</i>	8	11	12	3
Lobak/ <i>Radish</i>
Petsai/ <i>Chinese Cabbage/Mustard Green</i>	100	155	169	90
Terung/ <i>Eggplant</i>	91	331	185	99
Tomat/ <i>Tomato</i>	73	204	148	72
Wortel/ <i>Carrot</i>	-	-	-	-
Buah-buahan/Fruits:				
Blewah/ <i>Blewah</i>
Melon/ <i>Melon</i>	8	3	1	-
Semangka/ <i>Watermelon</i>	95	70	75	69

Catatan/*Note*: ...Sumber/*Source*: BPS, Statistik Pertanian Hortikultura SPH-SBS/BPS-*Statistics Indonesia, Agricultural Statistic for Horticulture SPH-SBS*

Tabel 5.1.4 **Produksi Tanaman Sayuran dan Buah-buahan Semusim Menurut Jenis Tanaman di Kabupaten Berau (kuintal), 2019–2022**
Production of Seasonal Vegetables and Fruits by Kind of Plant in Berau Regency (quintal), 2019–2022

Jenis Tanaman/Kind of Plants	2019	2020	2021	2022*
(1)	(2)	(3)	(4)	(5)
Sayuran/Vegetables:				
Bawang Daun/ <i>Scallion</i>	682	1 005	815	703
Bawang Merah/ <i>Shallots</i>	408	636	134	202
Bawang Putih/ <i>Garlic</i>	-	-	-	-
Bayam/ <i>Spinach</i>	2 595	4 637	7 583	4 232
Buncis/ <i>String Bean</i>	847	239	74	874
Cabai Besar/ <i>TW/Teropong/Chili/Big Chili</i>	3 505	2 937
Cabai Keriting/ <i>Curly Chili</i>	203	294
Cabai Rawit/ <i>Chili/Cayenne Pepper</i>	2 399	12 163	11 953	10 294
Jamur Tiram ¹ / <i>Mushrooms¹</i>	0,52	0,73
Jamur Merang ¹ / <i>Mushrooms¹</i>	-	-
Jamur Lainnya ¹ / <i>Mushrooms¹</i>	-	-
Kacang Merah/ <i>Red Beans</i>
Kacang Panjang/ <i>Long Beans</i>	2 067	10 046	9 474	7 581
Kangkung/ <i>Water Spinach</i>	3 080	3 439	11 880	7 821
Kembang Kol/ <i>Cauliflower</i>	-	-	21	9
Kentang/ <i>Potato</i>	-	-	-	-

Lanjutan Tabel/*Continued Table 5.1.4*

Jenis Tanaman/Kind of Plants	2019	2020	2021	2022*
(1)	(2)	(3)	(4)	(5)
Ketimun/ <i>Cucumber</i>	2 014	14 399	9 215	6 635
Kubis/ <i>Cabbage</i>	4	-	-	8
Labu Siam/ <i>Chayote</i>	152	24	55	33
Lobak/ <i>Radish</i>
Petsai/ <i>Chinese Cabbage/Mustard Green</i>	3 728	5 677	10 619	4 463
Terung/ <i>Eggplant</i>	1 912	27 823	12 106	9 089
Tomat/ <i>Tomato</i>	1 494	5 983	13 529	2 880
Wortel/ <i>Carrot</i>	-	-	-	-
Buah-buahan/Fruits:				
Blewah/ <i>Blewah</i>
Melon/ <i>Melon</i>	118	265	34	-
Semangka/ <i>Watermelon</i>	9 389	4 850	5 572	7 025

Catatan/*Note:* ...Sumber/*Source:* BPS, Statistik Pertanian Hortikultura SPH-SBS/*BPS-Statistics Indonesia, Agricultural Statistic for Horticulture SPH-SBS*

Tabel
Table 5.1.5

Luas Panen Tanaman Biofarmaka Menurut Kecamatan dan Jenis Tanaman di Kabupaten Berau (m²), 2021 dan 2022
Harvested Area of Medicinal Plants by Subdistrict and Kind of Plant in Berau Regency (m²), 2021 and 2022

Kecamatan Subdistrict	Jahe Ginger		Laos/Lengkuas Galanga		Kencur East Indian Galangal	
	2021	2022 ^x	2021	2022 ^x	2021	2022 ^x
(1)	(2)	(3)	(4)	(5)	(6)	(7)
Kelay	15	2	1	1	1	1
Talisayan	65	31	110	28	65	19
Tabalar	-	-	-	-	-	-
Biduk-Biduk	30	18	150	150	75	75
Pulau Derawan	-	-	-	-	-	-
Maratua	-	-	-	-	-	-
Sambaliung	704	483	752	1 248	531	604
Tanjung Redeb	40	15	51	49	45	38
Gunung Tabur	4 813	2 125	2 559	1 350	1 656	600
Segah	-	-	-	-	-	-
Teluk Bayur	1 050	750	956	230	598	362
Batu Putih	115	305	-	-	-	-
Biatan	-	-	-	-	-	-
Berau	6 832	3 729	4 579	3 056	2 971	1 699

Lanjutan Tabel/Continued Table 5.1.5

Kecamatan Subdistrict	Kunyit Turmeric		Temulawak Java Turmeric		Serai Lemon grass	
	2021	2022 ^x	2021	2022 ^x	2021	2022 ^x
(1)	(8)	(9)	(10)	(11)	(12)	(13)
Kelay	3	2	-	-	-	-
Talisayan	70	12	25	-	-	-
Tabalar	-	-	-	-	-	-
Biduk-Biduk	50	50	-	-	-	-
Pulau Derawan	-	-	-	-	-	-
Maratua	-	-	-	-	-	-
Sambaliung	697	290	55	54	-	-
Tanjung Redeb	44	40	-	-	-	-
Gunung Tabur	2144	2 250	-	-	-	-
Segah	-	-	-	-	-	-
Teluk Bayur	1 480	779	-	70	-	-
Batu Putih	260	172	-	-	250	400
Biatan	-	-	-	-	-	-
Berau	4 748	3 595	80	124	250	400

Catatan/Note: ...

Sumber/Source: BPS, Statistik Pertanian Hortikultura SPH-TBF/BPS-Statistics Indonesia, Agricultural Statistic for Horticulture SPH-TBF

Tabel 5.1.6 **Produksi Tanaman Biofarmaka Menurut Kecamatan dan Jenis Tanaman di Kabupaten Berau (kg), 2021 dan 2022**
Production of Medicinal Plants by Subdistrict and Kind of Plant in Berau Regency (kg), 2021 and 2022

Kecamatan Subdistrict	Jahe Ginger		Laos/Lengkuas Galanga		Kencur East Indian Galangal	
	2021	2022 ^x	2021	2022 ^x	2021	2022 ^x
(1)	(2)	(3)	(4)	(5)	(6)	(7)
Kelay	255	30	27	18	30	20
Talisayan	130	41	220	43	130	26
Tabalar	-	-	-	-	-	-
Biduk-Biduk	197	60	560	425	280	225
Pulau Derawan	-	-	-	-	-	-
Maratua	-	-	-	-	-	-
Sambaliung	1 583	1 352	2 721	4 114	1 345	1 467
Tanjung Redeb	56	112	86	189	74	154
Gunung Tabur	1 370	1 004	914	1 061	660	975
Segah	-	-	-	-	-	-
Teluk Bayur	2 690	1 050	1 361	352	647	592
Batu Putih	103	475	-	-	-	-
Biatan	-	-	-	-	-	-
Berau	6 384	4 124	5 889	6 202	3 166	3 459

Lanjutan Tabel/Continued Table 5.1.6

Kecamatan Subdistrict	Kunyit Turmeric		Temulawak Java Turmeric		Serai Lemon grass	
	2021	2022 ^x	2021	2022 ^x	2021	2022 ^x
(1)	(8)	(9)	(10)	(11)	(12)	(13)
Kelay	60	30	-	-	-	-
Talisayan	140	17	40	-	-	-
Tabalar	-	-	-	-	-	-
Biduk-Biduk	168	150	-	-	-	-
Pulau Derawan	-	-	-	-	-	-
Maratua	-	-	-	-	-	-
Sambaliung	1 738	1 093	81	78	-	-
Tanjung Redeb	68	146	-	-	-	-
Gunung Tabur	3 001	3 536	-	-	-	-
Segah	-	-	-	-	-	-
Teluk Bayur	4 831	946	-	174	-	-
Batu Putih	260	128	-	-	750	1 200
Biatan	-	-	-	-	-	-
Berau	10 266	6 046	121	252	750	1 200

Catatan/Note: ...

Sumber/Source: BPS, Statistik Pertanian Hortikultura SPH-TBF/BPS-Statistics Indonesia, Agricultural Statistic for Horticulture SPH-TBF

Tabel
Table 5.1.7

Luas Panen Tanaman Biofarmaka Menurut Jenis Tanaman di Kabupaten Berau (m²), 2019–2022
Harvested Area of Medicinal Plants by Kind of Plant in Berau Regency (m²), 2019–2022

Jenis Tanaman Kind of Plants	2019	2020	2021	2022 ^x
(1)	(2)	(3)	(4)	(5)
Jeruk Nipis ¹	24	321
Mahkota Dewa ¹ / <i>Phaleria Macrocarpa</i> ¹	13	6	16	7
Serai	250	400
Jahe/ <i>Ginger</i>	8 108	7 541	6 832	3 729
Kapulaga/ <i>Java Cardamon</i>	-	30	10	7
Kencur/ <i>East Indian Galangal</i>	5 393	5 886	2 971	1 699
Kunyit/ <i>Turmeric</i>	10 477	8 298	4 748	3 595
Laos/Lengkuas/ <i>Galanga</i>	6 767	6 956	4 579	3 056
Lempuyang/ <i>Zingiber Aromaticum</i>	244	296	184	137
Lidah Buaya/ <i>Aloe vera</i>	2	4	10	15
Mengkudu ¹ / <i>Indian Mulberry</i> ¹	17	10	66	57
Temuireng/ <i>Black Turmeric</i>	765	652	57	38
Temukunci/ <i>Chinese Keys</i>	402	32	25	18
Temulawak/ <i>Java Turmeric</i>	966	1 490	80	124
Sambiloto/ <i>King of Bitter</i>	-	-	10	-

Catatan/Note: ¹ Satuan luas panen dalam pohon/*The unit of harvested area are tree*

Sumber/Source: BPS, Statistik Pertanian Hortikultura SPH-TBF/BPS-Statistics Indonesia, *Agricultural Statistic for Horticulture SPH-TBF*

Tabel 5.1.8 **Produksi Tanaman Biofarmaka Menurut Jenis Tanaman di Kabupaten Berau (kg), 2019–2022**
Table 5.1.8 **Production of Medicinal Plants by Kind of Plant in Berau Regency (kg), 2019–2022**

Jenis Tanaman Kind of Plants	2019	2020	2021	2022 ^x
(1)	(2)	(3)	(4)	(5)
Jeruk Nipis	234	1 912
Mahkota Dewa/ <i>Phaleria Macrocarpa</i>	316	132	312	96
Serai	750	1 200
Jahe/ <i>Ginger</i>	25 863	10 376	6 384	4 124
Kapulaga/ <i>Java Cardamon</i>	-	50	20	14
Kencur/ <i>East Indian Galangal</i>	12 896	9 015	3 166	3 459
Kunyit/ <i>Turmeric</i>	28 901	17 430	10 266	6 046
Laos/Lengkuas/ <i>Galanga</i>	22 074	16 226	5 889	6202
Lempuyang/ <i>Zingiber Aromaticum</i>	1 239	476	480	192
Lidah Buaya/ <i>Aloevera</i>	8	16	24	36
Mengkudu/ <i>Indian Mulberry</i>	49	40	306	271
Temuireng/ <i>Black Turmeric</i>	4 504	507	89	62
Temukunci/ <i>Chinese Keys</i>	708	38	31	24
Temulawak/ <i>Java Turmeric</i>	4 926	1 120	121	252
Sambiloto/ <i>King of Bitter</i>	-	-	20	-

Catatan/Note: ...

Sumber/Source: BPS, Statistik Pertanian Hortikultura SPH-TBF/BPS-Statistics Indonesia, Agricultural Statistic for Horticulture SPH-TBF

Tabel 5.1.9 Luas Panen Tanaman Hias Menurut Kecamatan dan Jenis Tanaman di Kabupaten Berau (m²), 2021 dan 2022^x
Table *Harvested Area of Ornamental Plants by Subdistrict and Kind of Plant in Berau Regency (m²), 2021 and 2022^x*

Kecamatan Subdistrict	Angrek Pot/Orchid		Anggrek Potong/Orchid	
	2021	2022 ^x	2021	2022 ^x
(1)	(2)	(3)	(4)	(5)
Kelay	-	-	-	-
Talisayan	-	-	10	10
Tabalar	-	-	-	-
Biduk-Biduk	-	-	-	-
Pulau Derawan	-	-	-	-
Maratua	-	-	-	-
Sambaliung	-	-	-	-
Tanjung Redeb	-	-	-	-
Gunung Tabur	-	-	-	-
Segah	-	-	-	-
Teluk Bayur	-	-	-	-
Batu Putih	-	-	-	-
Biatan	-	-	-	-
Berau	-	-	10	10

Lanjutan Tabel/Continued Table 5.1.9

Kecamatan Subdistrict	Krisan/Chrysantemum		Mawar/Rose	
	2021	2022 ^x	2021	2022 ^x
(1)	(6)	(7)	(8)	(9)
Kelay	-	-	-	-
Talisayan	9	-	5	4
Tabalar	-	-	-	-
Biduk-Biduk	-	-	-	-
Pulau Derawan	-	-	-	-
Maratua	-	-	-	-
Sambaliung	-	-	11	16
Tanjung Redeb	-	-	-	-
Gunung Tabur	-	-	-	-
Segah	-	-	-	-
Teluk Bayur	-	-	-	-
Batu Putih	-	-	-	-
Biatan	-	-	-	-
Berau	9	-	16	20

Lanjutan Tabel/*Continued Table* 5.1.9

Kecamatan Subdistrict	Sedap Malam/ <i>Tuberose</i>		Herbras/ <i>Gerbera</i>		Melati/ <i>Jasmine</i>	
	2021	2022 ^x	2021	2022 ^x	2021	2022 ^x
(1)	(10)	(11)	(12)	(13)	(14)	(15)
Kelay	-	-	-	-	-	-
Talisayan	5	6	8	8	4	4
Tabalar	-	-	-	-	-	-
Biduk-Biduk	-	-	-	-	-	-
Pulau Derawan	-	-	-	-	-	-
Maratua	-	-	-	-	-	-
Sambaliung	-	-	-	-	11	16
Tanjung Redeb	-	-	-	-	-	-
Gunung Tabur	-	-	-	-	-	-
Segah	-	-	-	-	-	-
Teluk Bayur	-	-	-	-	-	-
Batu Putih	-	-	-	-	-	-
Biatan	-	-	-	-	-	-
Berau	5	6	8	8	15	20

Catatan/*Note*: ...

Sumber/*Source*: BPS, Statistik Pertanian Hortikultura SPH-TH/BPS-*Statistics Indonesia, Agricultural Statistik for Horticulture SPH-TH*

Lanjutan Tabel/*Continued Table* 5.1.9

Kecamatan Subdistrict	Hanjuang/ <i>Cordyline</i>		Palem/ <i>Palm</i>		Sri Rejeki/ <i>Aglaonema</i>	
	2021	2022 ^x	2021	2022 ^x	2021	2022 ^x
(1)	(10)	(11)	(12)	(13)	(14)	(15)
Kelay	-	-	-	-	-	-
Talisayan	9	4	5	3	8	3
Tabalar	-	-	-	-	-	-
Biduk-Biduk	-	-	-	-	-	-
Pulau Derawan	-	-	-	-	-	-
Maratua	-	-	-	-	-	-
Sambaliung	-	-	28	28	6	-
Tanjung Redeb	55	-	41	-	-	-
Gunung Tabur	-	-	-	-	-	-
Segah	-	-	-	-	-	-
Teluk Bayur	-	-	-	-	-	-
Batu Putih	-	-	-	-	-	-
Biatan	-	-	-	-	-	-
Berau	64	4	74	31	14	3

Catatan/*Note*: ...Sumber/*Source*: BPS, Statistik Pertanian Hortikultura SPH-TH/BPS-*Statistics Indonesia, Agricultural Statistik for Horticulture SPH-TH*

Tabel
Table 5.1.10

Produksi Tanaman Hias Menurut Kecamatan dan Jenis Tanaman di Kabupaten Berau (tangkai), 2021 dan 2022^x
Production of Ornamental Plants by Subdistrict and Kind of Plant in Berau Regency (stalks), 2021 and 2022^x

Kecamatan Subdistrict	Angrek Pot/Orchid		Anggrek Potong/Orchid	
	2021	2022 ^x	2021	2022 ^x
(1)	(2)	(3)	(4)	(5)
Kelay	-	-	-	-
Talisayan	-	-	135	185
Tabalar	-	-	-	-
Biduk-Biduk	-	-	-	-
Pulau Derawan	-	-	-	-
Maratua	-	-	-	-
Sambaliung	-	-	-	-
Tanjung Redeb	-	-	-	-
Gunung Tabur	-	-	-	-
Segah	-	-	-	-
Teluk Bayur	-	-	-	-
Batu Putih	-	-	-	-
Biatan	-	-	-	-
Berau	-	-	135	185

Lanjutan Tabel/*Continued Table* 5.1.10

Kecamatan Subdistrict	Krisan/ <i>Chrysantemum</i>		Mawar/ <i>Rose</i>	
	2021	2022 ^x	2021	2022 ^x
(1)	(6)	(7)	(8)	(9)
Kelay	-	-	-	-
Talisayan	90	-	75	60
Tabalar	-	-	-	-
Biduk-Biduk	-	-	-	-
Pulau Derawan	-	-	-	-
Maratua	-	-	-	-
Sambaliung	-	-	250	290
Tanjung Redeb	-	-	-	-
Gunung Tabur	-	-	-	-
Segah	-	-	-	-
Teluk Bayur	-	-	-	-
Batu Putih	-	-	-	-
Biatan	-	-	-	-
Berau	90	-	325	350

Lanjutan Tabel/Continued Table 5.1.10

Kecamatan Subdistrict	Hanjuang/ <i>Cordyline (pohon / tree)</i>		Herbras/ <i>Gerbera</i>	
	2021	2022 ^x	2021	2022 ^x
(1)	(10)	(11)	(12)	(13)
Kelay	-	-	-	-
Talisayan	90	40	155	160
Tabalar	-	-	-	-
Biduk-Biduk	-	-	-	-
Pulau Derawan	-	-	-	-
Maratua	-	-	-	-
Sambaliung	-	-	-	-
Tanjung Redeb	140	-	-	-
Gunung Tabur	-	-	-	-
Segah	-	-	-	-
Teluk Bayur	-	-	-	-
Batu Putih	-	-	-	-
Biatan	-	-	-	-
Berau	230	40	155	160

Lanjutan Tabel/Continued Table 5.1.10

Kecamatan Subdistrict	Melati/Jasmine (kg/kg)		Palem/Palm (pohon/tree)	
	2021	2022 ^x	2021	2022 ^x
(1)	(14)	(15)	(16)	(17)
Kelay	-	-	-	-
Talisayan	40	12	10	6
Tabalar	-	-	-	-
Biduk-Biduk	-	-	-	-
Pulau Derawan	-	-	-	-
Maratua	-	-	-	-
Sambaliung	23	28	28	28
Tanjung Redeb	-	-	41	-
Gunung Tabur	-	-	-	-
Segah	-	-	-	-
Teluk Bayur	-	-	-	-
Batu Putih	-	-	-	-
Biatan	-	-	-	-
Berau	63	40	79	34

Lanjutan Tabel/Continued Table 5.1.10

Kecamatan Subdistrict	Sedap Malam/Tuberose		Sri Rejeki/Aglaonema (pohon/ tree)	
	2021	2022 ^x	2021	2022 ^x
(1)	(18)	(19)	(20)	(21)
Kelay	-	-	-	-
Talisayan	50	60	40	15
Tabalar	-	-	-	-
Biduk-Biduk	-	-	-	-
Pulau Derawan	-	-	-	-
Maratua	-	-	-	-
Sambaliung	-	-	-	-
Tanjung Redeb	-	-	6	-
Gunung Tabur	-	-	-	-
Segah	-	-	-	-
Teluk Bayur	-	-	-	-
Batu Putih	-	-	-	-
Biatan	-	-	-	-
Berau	50	60	46	15

Catatan/Note: ...

Sumber/Source: BPS, Statistik Pertanian Hortikultura SPH-TH/BPS-Statistics Indonesia, Agricultural Statistik for Horticulture SPH-TH

Tabel
Table 5.1.11

**Luas Panen Tanaman Hias Menurut Jenis Tanaman di
Kabupaten Berau (m²), 2019–2022**
*Harvested Area of Ornamental Plants by Kind of Plant in
Berau Regency (m²), 2019–2022*

Jenis Tanaman <i>Kind of Plants</i>	2019	2020	2021	2022*
(1)	(2)	(3)	(4)	(5)
Aglaonema	4	17	14	3
Anggrek Pot/ <i>Orchid</i>	-	-
Anggrek Potong/ <i>Orchid</i>	10	10
Anthurium Bunga/ <i>Flamingo Lily Flower</i>	-	-	-	-
Bromelia	-	-
Bugenvil	-	-
Cordyline	2	30	64	4
Dracaena/ <i>Dracaena</i>	4	24	48	-
Gerbera (<i>Herbras</i>)	-	-	8	8
Heliconia (<i>Pisang-Pisangan</i>)	-	-	-	-
Ixora (<i>Soka</i>)	7	30	55	-
Krisan/ <i>Chrysantemum</i>	-	-	9	-
Mawar/ <i>Rose</i>	-	4	16	20
Melati/ <i>Jasmine</i>	1	8	15	20
Pakis/ <i>Leather Leaf Fern</i>	2	17	78	-
Palem/ <i>Palm</i>	20	24	74	31
Phylodendron/ <i>Phylodendron</i>	3	17	72	-
Puring	-	-
Sansevieria (<i>Pedang-Pedangan</i>)	2	35	42	-
Sedap Malam/ <i>Tuberose</i>	-	-	5	6

Catatan/*Note*: ...

Sumber/*Source*: BPS, Statistik Pertanian Hortikultura SPH-TH/BPS-Statistics Indonesia, *Agricultural Statistik for Horticulture SPH-TH*

Tabel
Table 5.1.12

**Produksi Tanaman Hias Menurut Jenis Tanaman di
Kabupaten Berau (tangcai), 2019–2022**
*Production of Ornamental Plants by Kind of Plant n Berau
Regency (stalks), 2019–2022*

Jenis Tanaman <i>Kind of Plants</i>	2019	2020	2021	2022 ¹
(1)	(2)	(3)	(4)	(5)
Aglaonema ¹	12	18	46	15
Anggrek Pot ¹ /Orchid ¹	-	-
Anggrek Potong/Orchid	135	185
Anthurium Bunga ¹ /Flamingo Lily Flower ¹	-	-	-	-
Bromelia ¹	-	-
Bugenvil ¹	-	-
Cordyline ¹	10	40	230	40
Dracaena ¹ /Dracaena ¹	18	33	111	-
Gerbera (Herbras)	-	-	155	160
Heliconia (Pisang-Pisangan) ¹	-	-	-	-
Ixora (Soka) ¹	14	35	55	-
Krisan/Chrysantemum	-	-	90	-
Mawar/Rose	-	290	325	350
Melati ² /Jasmine ²	1	38	63	40
Pakis ² /Leather Leaf Fern ²	10	22	192	-
Palem ¹ /Palm ¹	40	27	79	34
Phylodendron ¹ /Phylodendron ¹	9	22	184	-
Puring ¹	-	-
Sansevieria (Pedang-Pedangan) ¹	4	45	42	-
Sedap Malam/Tuberose	-	-	50	60

Catatan/Note: ¹ Satuan produksi dalam pohon/The unit of production are tree

² Satuan produksi dalam kg/The unit of production are kg

Sumber/Source: BPS, Statistik Pertanian Hortikultura SPH-TH/BPS-Statistics Indonesia, Agricultural Statistik for Horticulture SPH-TH

Tabel
Table 5.1.13**Produksi Buah-buahan Menurut Kecamatan dan Jenis Tanaman di Kabupaten Berau (kuintal), 2021 dan 2022^x**
Production of Fruits by Subdistrict and Kind of Plant in Berau Regency (kuintal), 2021 and 2022^x

Kecamatan Subdistrict	Mangga/Mango		Durian/Durian	
	2021	2022 ^x	2021	2022 ^x
(1)	(2)	(3)	(4)	(5)
Kelay	50	150	123	45
Talisayan	10	-	168	170
Tabalar	100	-	-	-
Biduk-Biduk	20	40	-	-
Pulau Derawan	1	88	-	-
Maratua	-	-	-	-
Sambaliung	272	25	488	239
Tanjung Redeb	-	-	-	-
Gunung Tabur	1 736	1 736	3 256	3 256
Segah	-	-	120	-
Teluk Bayur	20	91	145	648
Batu Putih	24	31	-	-
Biatan	10	20	125	250
Berau	2 243	2 181	4 425	4 608

Lanjutan Tabel/*Continued Table* 5.1.13

Kecamatan Subdistrict	Jeruk Siam/Orange/Tangerine		Pisang/Banana	
	2021	2022 ^x	2021	2022 ^x
(1)	(6)	(7)	(8)	(9)
Kelay	90	90	165	165
Talisayan	6	-	590	-
Tabalar	-	-	16	72
Biduk-Biduk	18	24	-	-
Pulau Derawan	-	-	16	594
Maratua	-	-	-	-
Sambaliung	1 488	109	792	212
Tanjung Redeb	-	-	69	82
Gunung Tabur	4 628	4 628	24 480	24 480
Segah	-	-	2 000	2 000
Teluk Bayur	120	384	5 316	4 800
Batu Putih	-	-	427	95
Biatan	-	-	3 300	200
Berau	6 350	5 235	37 171	32 700

Lanjutan Tabel/*Continued Table* 5.1.13

Kecamatan <i>Subdistrict</i>	Pepaya/Papaya		Salak/Snakefruit	
	2021	2022*	2021	2022*
(1)	(10)	(11)	(12)	(13)
Kelay	17	27	-	-
Talisayan	29	-	8	-
Tabalar	-	-	-	-
Biduk-Biduk	-	-	-	-
Pulau Derawan	-	346	-	-
Maratua	-	-	-	-
Sambaliung	637	130	182	7
Tanjung Redeb	105	94	18	-
Gunung Tabur	11 200	11 200	380	760
Segah	168	159	-	-
Teluk Bayur	224	272	-	-
Batu Putih	98	109	8	8
Biatan	1 052	20	-	-
Berau	13 530	12 357	596	775

Lanjutan Tabel/Continued Table 5.1.13

Kecamatan Subdistrict	Alpukat/Avocado		Belimbing/Star Fruit	
	2021	2022*	2021	2022*
(1)	(14)	(15)	(16)	(17)
Kelay	15	15	30	30
Talisayan	130	143	3	4
Tabalar	-	-	-	-
Biduk-Biduk	18	28	-	-
Pulau Derawan	-	6	-	-
Maratua	-	-	-	-
Sambaliung	384	36	37	3
Tanjung Redeb	-	-	6	3
Gunung Tabur	120	120	52	52
Segah	-	-	-	-
Teluk Bayur	1	4	4	4
Batu Putih	141	564	-	1
Biatan	1 550	300	-	-
Berau	2 359	1 216	132	97

Lanjutan Tabel/Continued Table 5.1.13

Kecamatan Subdistrict	Duku/Langsar/Kokosan/Duku		Jambu Air/Water Apple	
	2021	2022*	2021	2022*
(1)	(18)	(19)	(20)	(21)
Kelay	414	30	14	10
Talisayan	118	138	13	-
Tabalar	-	-	-	-
Biduk-Biduk	-	-	-	-
Pulau Derawan	-	-	-	-
Maratua	-	-	-	-
Sambaliung	657	52	91	25
Tanjung Redeb	-	9	63	60
Gunung Tabur	24 290	24 290	712	712
Segah	-	-	-	-
Teluk Bayur	25	131	32	26
Batu Putih	1 701	3 847	-	220
Biatan	10	20	50	100
Berau	27 215	28 516	975	1 153

Lanjutan Tabel/Continued Table 5.1.13

Kecamatan Subdistrict	Jambu Biji/Guava		Jengkol/Jengkol	
	2021	2022*	2021	2022*
(1)	(22)	(23)	(24)	(25)
Kelay	62	45	-	-
Talisayan	14	-	10	-
Tabalar	-	-	-	-
Biduk-Biduk	-	-	-	-
Pulau Derawan	-	-	-	-
Maratua	-	-	-	-
Sambaliung	129	28	7	19
Tanjung Redeb	67	67	22	27
Gunung Tabur	1 360	1 576	-	-
Segah	-	-	40	5
Teluk Bayur	8	79	2	6
Batu Putih	-	-	-	-
Biatan	108	16	45	70
Berau	1 747	1 811	126	127

Lanjutan Tabel/Continued Table 5.1.13

Kecamatan Subdistrict	Jeruk Besar/Pomelo		Manggis/Mangosteen	
	2021	2022*	2021	2022*
(1)	(26)	(27)	(28)	(29)
Kelay	15	15	-	-
Talisayan	-	-	-	-
Tabalar	-	-	-	-
Biduk-Biduk	-	-	-	-
Pulau Derawan	-	-	-	-
Maratua	-	-	-	-
Sambaliung	1 959	130	2	1
Tanjung Redeb	-	-	-	-
Gunung Tabur	216	216	-	-
Segah	-	-	-	-
Teluk Bayur	-	-	1	-
Batu Putih	-	-	15	-
Biatan	-	-	-	-
Berau	2 190	361	18	1

Lanjutan Tabel/Continued Table 5.1.13

Kecamatan Subdistrict	Melinjo/Gnetum/Melinjo		Nangka/Cempedak/Jackfruit	
	2021	2022*	2021	2022*
(1)	(30)	(31)	(32)	(33)
Kelay	-	-	78	78
Talisayan	-	-	22	-
Tabalar	-	-	-	-
Biduk-Biduk	-	-	12	16
Pulau Derawan	-	-	12	720
Maratua	-	-	-	-
Sambaliung	29	26	6 997	900
Tanjung Redeb	8	11	1 614	81
Gunung Tabur	-	-	2 684	2 684
Segah	-	-	-	-
Teluk Bayur	-	-	592	1 520
Batu Putih	-	-	15	16
Biatan	100	-	2 720	40
Berau	138	36	14 746	6 055

Lanjutan Tabel/Continued Table 5.1.13

Kecamatan Subdistrict	Nenas/Pineapple		Petai/Twisted Cluster Bean	
	2021	2022*	2021	2022*
(1)	(34)	(35)	(36)	(37)
Kelay	8	6	12	36
Talisayan	6	-	28	-
Tabalar	-	-	-	-
Biduk-Biduk	-	-	-	-
Pulau Derawan	3	92	-	-
Maratua	-	-	-	-
Sambaliung	122	19	46	35
Tanjung Redeb	21	16	269	644
Gunung Tabur	320	320	260	260
Segah	20	-	-	54
Teluk Bayur	125	240	160	96
Batu Putih	-	9	10	16
Biatan	45	4	3	6
Berau	670	706	787	1146

Lanjutan Tabel/Continued Table 5.1.13

Kecamatan Subdistrict	Rambutan/Rambutan		Sawo/Sapodilla/Sawo	
	2021	2022*	2021	2022*
(1)	(38)	(39)	(40)	(41)
Kelay	112	-	-	-
Talisayan	1 996	-	7	-
Tabalar	1 750	-	-	-
Biduk-Biduk	-	-	-	-
Pulau Derawan	24	360	-	-
Maratua	-	-	-	-
Sambaliung	2 380	926	402	64
Tanjung Redeb	900	900	31	47
Gunung Tabur	7 712	7 712	400	800
Segah	320	-	-	-
Teluk Bayur	8 004	1 600	800	310
Batu Putih	307	352	-	-
Biatan	160	320	1 644	10
Berau	23 665	12 143	3 284	1 231

Lanjutan Tabel/*Continued Table* 5.1.13

Kecamatan <i>Subdistrict</i>	Sirsak/ <i>Soursop</i>		Sukun/ <i>Breadfruit</i>	
	2021	2022*	2021	2022*
(1)	(42)	(43)	(44)	(45)
Kelay	28	21	6	-
Talisayan	-	-	20	-
Tabalar	-	-	-	-
Biduk-Biduk	-	-	30	40
Pulau Derawan	-	-	-	251
Maratua	-	-	-	-
Sambaliung	243	41	250	100
Tanjung Redeb	55	31	128	65
Gunung Tabur	304	304	534	1 068
Segah	-	-	-	-
Teluk Bayur	2	8	8	16
Batu Putih	3	3	7	7
Biatan	413	16	4 850	100
Berau	1 048	425	5 833	1 647

Lanjutan Tabel/Continued Table 5.1.13

Kecamatan Subdistrict	Buah Naga/Dragonfruit		Lengkeng/ <i>Dimocarpus Longan</i>	
	2021	2022*	2021	2022*
(1)	(46)	(47)	(48)	(49)
Kelay	-	-	-	-
Talisayan	70	27	9	-
Tabalar	-	-	-	-
Biduk-Biduk	-	-	-	-
Pulau Derawan	20	20	-	-
Maratua	-	-	-	-
Sambaliung	-	-	-	-
Tanjung Redeb	-	-	-	-
Gunung Tabur	-	-	-	-
Segah	-	-	-	-
Teluk Bayur	-	-	7	12
Batu Putih	42	21	21	7
Biatan	104	8	5	10
Berau	236	76	42	29

Catatan/Note: ...

Sumber/Source: BPS, Statistik Pertanian Hortikultura SPH-BST/BPS-Statistics Indonesia, Agricultural Statistic for Horticulture SPH-BST

Tabel
Table 5.1.14**Produksi Buah-Buahan dan Sayuran Tahunan Menurut Jenis Tanaman di Kabupaten Berau (kuintal), 2019–2022**
Production of Annual Fruits and Vegetables by Kind of Plant in Berau Regency (quintal), 2019–2022

Jenis Tanaman/Kind of Plants	2019	2020	2021	2022*
(1)	(2)	(3)	(4)	(5)
Buah–Buahan/Fruits:				
Alpukat/Avocado	13 140	6 834	2 359	1 216
Belimbing/Star Fruit	246	263	132	97
Duku/Langsat/Kokosan/Duku	42 072	36 850	27 215	28 516
Durian/Durian	21 079	12 233	4 425	4 608
Jambu Biji/Guava	1 373	2 575	1 747	1 811
Jambu Air/Water Apple	1 385	1 836	975	1 153
Jeruk Siam/Keprok/Orange/Tangerine	24 819	16 162	6 350	5 235
Jeruk Besar/Pomelo	1 438	3 659	2 190	361
Mangga/Mango	2 709	2 695	2 243	2 181
Manggis/Mangosteen	441	435	18	1
Nangka/Cempedak/Jackfruit	26 979	28 799	14 746	6 055
Nenas/Pineapple	9 186	9 368	670	706
Pepaya/Papaya	9 472	10 264	13 530	12 357
Pisang/Banana	89 279	50 290	37 171	32 700
Rambutan/Rambutan	28 767	12 045	23 665	12 143
Salak/Snakefruit	425	413	596	775
Sawo/Sapodilla/Sawo	737	857	3 284	1 231

Lanjutan Tabel/*Continued Table* 5.1.14

Jenis Tanaman/ <i>Kind of Plants</i>	2019	2020	2021	2022 ^x
(1)	(2)	(3)	(4)	(5)
Sirsak/ <i>Soursop</i>	1 433	1 095	1 048	425
Sukun/ <i>Breadfruit</i>	1 847	2 480	5 833	1 647
Anggur	-	-	-	-
Apel	-	-	-	-
Buah Naga	236	76
Jeruk Lemon	-	-
Lengkeng	42	29
Sayuran/<i>Vegetables:</i>				
Melinjo/ <i>Gnetum/Melinjo</i>	49	31	138	36
Petai/ <i>Twisted Cluster Bean</i>	724	761	787	1146

Catatan/*Note:* ...

Sumber/*Source:* BPS, Statistik Pertanian Hortikultura SPH-BST/*BPS-Statistics Indonesia, Agricultural Statistic for Horticulture SPH-BST*

5.2 PERKEBUNAN ESTATE CROPS

Tabel 5.2.1 Luas Areal Tanaman Perkebunan Menurut Kecamatan dan Jenis Tanaman di Kabupaten Berau (ha), 2021 dan 2022
Planted Area of Estate Crops by Subdistrict and Type of Crops in Berau Regency (ha), 2021 and 2022

Kecamatan Subdistrict	Kelapa Sawit/Oil Palm		Kelapa/Coconut	
	2021	2022 ^x	2021	2022 ^x
(1)	(2)	(3)	(4)	(5)
Kelay	32 916,18	34 699,48	22,00	22,00
Talisayan	15 100,38	14 442,19	61,00	61,00
Tabalar	1 115,00	1 220,00	79,00	79,00
Biduk-Biduk	700,92	700,92	1 401,00	1 401,00
Pulau Derawan	9 573,19	9 871,38	108,00	108,00
Maratua	-	-	256,00	256,00
Sambaliung	900,00	900,00	36,80	36,80
Tanjung Redeb	-	-	15,37	15,37
Gunung Tabur	7 209,00	7 249,00	45,00	45,00
Segah	39 323,37	42 178,17	55,00	55,00
Teluk Bayur	2 008,00	2 008,00	88,00	88,00
Batu Putih	18 120,89	19 261,74	156,00	156,00
Biatan	14 120,01	13 713,36	67,00	67,00
Berau	141 086,94	146 244,24	2 390,17	2 390,17

Lanjutan Tabel/Continued Table 5.2.1

Kecamatan Subdistrict	Karet/Rubber		Kopi/Coffee	
	2021	2022 ^x	2021	2022 ^x
(1)	(6)	(7)	(8)	(9)
Kelay	2 060,20	2 783,11	-	-
Talisayan	1 480,63	1 511,13	28,00	17,00
Tabalar	18,00	18,00	-	-
Biduk-Biduk	28,00	28,00	4,00	9,00
Pulau Derawan	17,00	17,00	-	-
Maratua	-	-	-	-
Sambaliung	321,00	321,00	-	26,00
Tanjung Redeb	-	-	-	-
Gunung Tabur	64,00	64,00	7,00	8,00
Segah	306,00	306,00	-	-
Teluk Bayur	225,00	225,00	0,50	-
Batu Putih	92,50	92,50	7,00	7,00
Biatan	48,00	48,00	13,00	13,00
Berau	4 660,33	5 413,74	59,50	80,00

Lanjutan Tabel/*Continued Table* 5.2.1

Kecamatan Subdistrict	Kakao/Cocoa		Lada/Pepper	
	2021	2022 ^x	2021	2022 ^x
(1)	(10)	(11)	(12)	(13)
Kelay	134,00	128,00	8,00	8,00
Talisayan	18,00	18,00	196,00	196,00
Tabalar	30,00	30,00	167,00	167,00
Biduk-Biduk	-	-	68,00	68,00
Pulau Derawan	26,00	26,00	109,00	112,00
Maratua	-	-	-	-
Sambaliung	457,30	457,30	465,10	469,10
Tanjung Redeb	-	-	-	-
Gunung Tabur	113,50	139,00	726,00	711,00
Segah	126,00	126,00	33,00	33,00
Teluk Bayur	36,50	36,50	64,50	65,50
Batu Putih	11,00	11,00	91,00	85,00
Biatan	32,00	12,00	684,00	684,00
Berau	984,30	1 003,80	2 611,60	2 598,6

Lanjutan Tabel/Continued Table 5.2.1

Kecamatan Subdistrict	Pala/Nutmeg		Cengkeh/Clove	
	2021	2022 ^x	2021	2022 ^x
(1)	(14)	(15)	(16)	(17)
Kelay	-	-	-	-
Talisayan	1,00	1,00	-	-
Tabalar	-	-	-	-
Biduk-Biduk	129,00	179,00	1,50	1,50
Pulau Derawan	4,50	4,50	-	-
Maratua	-	-	-	-
Sambaliung	-	-	-	-
Tanjung Redeb	-	-	-	-
Gunung Tabur	2,00	4,00	2,00	5,00
Segah	-	-	-	-
Teluk Bayur	-	-	-	-
Batu Putih	140,20	140,20	-	-
Biatan	44,50	44,50	-	-
Berau	321,20	373,20	3,50	6,50

Lanjutan Tabel/*Continued Table 5.2.1*

Kecamatan Subdistrict	Kemiri/Candlenut	
	2021	2022*
(1)	(14)	(15)
Kelay	-	-
Talisayan	-	-
Tabalar	-	-
Biduk-Biduk	0,50	0,50
Pulau Derawan	-	-
Maratua	-	-
Sambaliung	-	-
Tanjung Redeb	-	-
Gunung Tabur	4,00	4,00
Segah	-	-
Teluk Bayur	-	-
Batu Putih	-	-
Biatan	-	-
Berau	4,50	4,50

Catatan/Note: ...

Sumber/Source: Dinas Perkebunan Kabupaten Berau/Berau Regency Plantation Office

Tabel
Table 5.2.2

Produksi Perkebunan Menurut Kecamatan dan Jenis Tanaman di Kabupaten Berau (ton), 2021 dan 2022
Production of Estates by Subdistrict and Type of Crops in Berau Regency (ton), 2021 and 2022

Kecamatan Subdistrict	Kelapa Sawit/Oil Palm		Kelapa/Coconut	
	2021	2022 ^x	2021	2022 ^x
(1)	(2)	(3)	(4)	(5)
Kelay	375 996,49	610 930,29	23,92	23,92
Talisayan	225 166,05	200 664,12	65,48	65,47
Tabalar	15 948,00	16 897,21	31,60	31,60
Biduk-Biduk	776,47	895,69	640,17	640,16
Pulau Derawan	121 160,54	82 401,61	53,80	53,79
Maratua	–	-	540,30	540,30
Sambaliung	10 500,00	10 850,30	31,52	31,52
Tanjung Redeb	–	-	30,96	30,96
Gunung Tabur	181 174,43	160 958,54	53,56	181,16
Segah	651 029,84	678 296,06	26,26	26,26
Teluk Bayur	41 812,15	52 948,59	85,72	85,72
Batu Putih	404 108,09	440 846,08	61,12	61,12
Biatan	206 040,78	258 328,78	22,24	22,24
Berau	2 233 712,84	2 514 017,29	1 666,64	1 794,23

Lanjutan Tabel/*Continued Table* 5.2.2

Kecamatan Subdistrict	Karet/Rubber		Kopi/Coffee	
	2021	2022 ^x	2021	2022 ^x
(1)	(6)	(7)	(8)	(9)
Kelay	6 486,00	194,08	–	-
Talisayan	93,62	58,08	6,96	0,66
Tabalar	–	0	–	-
Biduk-Biduk	–	0	0,54	0,96
Pulau Derawan	0,85	0,85	–	-
Maratua	–	-	–	-
Sambaliung	210,32	16,30	–	0,46
Tanjung Redeb	–	-	–	-
Gunung Tabur	8,55	2,80	3,09	2,66
Segah	76,80	76,80	–	-
Teluk Bayur	39,44	39,44	0,08	-
Batu Putih	29,15	29,15	0,41	0,96
Biatan	5,20	5,20	1,72	2,80
Berau	6 949,93	422,70	12,80	8,50

Lanjutan Tabel/*Continued Table 5.2.2*

Kecamatan <i>Subdistrict</i>	Kakao/ <i>Cocoa</i>		Lada/ <i>Pepper</i>	
	2021	2022 ^x	2021	2022 ^x
(1)	(10)	(11)	(12)	(13)
Kelay	25,50	63,18	7,70	7,70
Talisayan	20,86	20,86	61,75	100,89
Tabalar	19,20	18,60	224,73	150,90
Biduk-Biduk	–	–	6,88	43,65
Pulau Derawan	1,60	4,62	157,50	92,00
Maratua	–	–	–	–
Sambaliung	247,17	296,71	198,80	279,70
Tanjung Redeb	–	–	–	–
Gunung Tabur	57,16	64,86	253,70	253,70
Segah	81,74	90,34	1,38	11,26
Teluk Bayur	27,40	8,70	5,75	21,12
Batu Putih	15,36	15,36	12,11	38,58
Biatan	17,64	17,64	326,50	326,50
Berau	513,63	600,87	1 256,80	1 326,00

Lanjutan Tabel/*Continued Table* 5.2.2

Kecamatan <i>Subdistrict</i>	Pala/ <i>Nutmeg</i>		Cengkeh/ <i>Clove</i>	
	2021	2022 ^x	2021	2022 ^x
(1)	(14)	(15)	(16)	(17)
Kelay	-	-	-	-
Talisayan	-	-	-	-
Tabalar	-	-	-	-
Biduk-Biduk	7,90	11,70	0,50	0,90
Pulau Derawan	-	-	-	-
Maratua	-	-	-	-
Sambaliung	-	-	-	-
Tanjung Redeb	-	-	-	-
Gunung Tabur	-	-	0,62	0,80
Segah	-	-	-	-
Teluk Bayur	-	-	-	-
Batu Putih	1,90	2,80	-	-
Biatan	0,86	1,60	-	-
Berau	10,66	16,10	1,12	1,70

Lanjutan Tabel/*Continued Table 5.2.2*

Kecamatan <i>Subdistrict</i>	Kemiri/ <i>Candlenut</i>	
	2021	2022 ^x
(1)	(14)	(15)
Kelay	-	-
Talisayan	-	-
Tabalar	-	-
Biduk-Biduk	0,12	0,30
Pulau Derawan	-	-
Maratua	-	-
Sambaliung	-	-
Tanjung Redeb	-	-
Gunung Tabur	0,72	1,00
Segah	-	-
Teluk Bayur	-	-
Batu Putih	-	-
Biatan	-	-
Berau	0,84	1,30

Catatan/*Note*: ...

Sumber/*Source*: Dinas Perkebunan Kabupaten Berau/*Berau Regency Plantation Office*

Tabel
Table 5.2.3**Luas Areal Tanaman Perkebunan Rakyat Menurut Jenis
Tanaman di Kabupaten Berau (ha), 2018–2022**
**Planted Area of Estate Crops by Type of Crops in Berau
Regency (ha), 2018–2022**

Jenis Tanaman <i>Kind of Plants</i>	2018	2019	2020	2021	2022 ^x
(1)	(2)	(3)	(4)	(5)	(6)
Tanaman Tahunan Perennial Crops					
Karet/ <i>Rubber</i>	4 542,36	4 586,36	5 105,15	4 660,33	5 413,74
Kelapa/ <i>Coconut</i>	2 559,90	2 443,17	2 428,17	2 390,17	2 390,17
Kelapa sawit/ <i>Oil palm</i>	127 782,92	135 090,76	139 315,14	141 086,94	144 949,60
Kopi/ <i>Coffee</i>	103,50	87,50	80,50	59,50	80,00
Kakao/ <i>Cocoa</i>	1 677,55	1 625,55	1 253,05	984,30	1 003,80
Teh/ <i>Tea</i>
Jambu mete/ <i>Cashew nut</i>
Pala/ <i>Nutmeg</i>	321,20	373,20
Lada/ <i>Pepper</i>	...	2 568,50	2 568,60	2 611,60	2 598,60
Tanaman Semusim Seasonal Crops					
Tebu/ <i>Sugar cane</i>
Tembakau/ <i>Tobacco</i>
Nilam/ <i>Patchouli</i>

Catatan/Note:

Sumber/Source: Dinas Perkebunan Kabupaten Berau/Berau Regency Plantation Office

Tabel 5.2.4 **Produksi Perkebunan Rakyat Menurut Jenis Tanaman di Kabupaten Berau (ton), 2018–2022**
Production of Estates by Type of Crops in Berau Regency (ton), 2018–2022

Jenis Tanaman <i>Kind of Plants</i>	2018	2019	2020	2021	2022 ^x
(1)	(2)	(3)	(4)	(5)	(6)
Tanaman Tahunan Perennial Crops					
Karet/ <i>Rubber</i>	211 298,00	205,38	81,90	6 949,93	422,70
Kelapa/ <i>Coconut</i>	5 995,19	4 747,67	3 482,74	1 666,64	1 794,24
Kelapa sawit/ <i>Oil palm</i>	2 007 823,37	2 014 320,00	2 223 826,19	2 233 712,84	2 514 017,29
Kopi/ <i>Coffee</i>	9 497,00	29,12	23,32	25,59	8,50
Kakao/ <i>Cocoa</i>	661 140,00	1 360,66	1 575,32	1 027,26	600,87
Teh/ <i>Tea</i>
Jambu mete/ <i>Cashew nut</i>
Pala/ <i>Nutmeg</i>	10,66	16,10
Lada/ <i>Pepper</i>	...	2 133,08	1 654,04	2 513,60	1326,0
Tanaman Semusim Seasonal Crops					
Tebu/ <i>Sugar cane</i>
Tembakau/ <i>Tobacco</i>
Nilam/ <i>Patchouli</i>

Catatan/Note:

Sumber/Source: Dinas Perkebunan Kabupaten Berau/*Berau Regency Plantation Office*

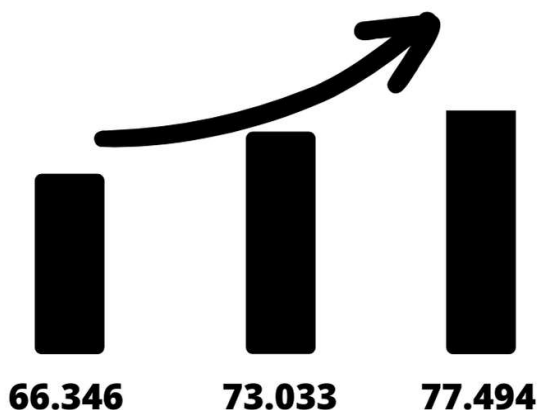
INDUSTRI, PERTAMBANGAN, DAN ENERGI

INDUSTRY, MINING, AND ENERGY



Jumlah Pelanggan Listrik di Kabupaten Berau 2020-2022

Number of Electricity Customers in Berau Regency 2020-2022



Sumber/Source : PT. PLN Wilayah Kabupaten
Berau/Regional PT. PLN of Berau Regency

PENJELASAN TEKNIS

1. Pengumpulan data industri besar dan sedang dilakukan melalui Survei Industri Besar dan Sedang yang dilaksanakan setiap tahun secara lengkap (sensus) sejak tahun 1975 Survei Industri Besar dan Sedang mencakup semua perusahaan industri yang mempunyai tenaga kerja 20 orang atau lebih dengan menggunakan kuesioner II A
2. Klasifikasi industri yang digunakan dalam survei ini berdasar kepada Klasifikasi Baku Lapangan Usaha Indonesia (KBLI) KBLI adalah klasifikasi lapangan usaha yang berdasar kepada International Standard Industrial Classification of All Economic Activities (ISIC) revisi 4 yang telah disesuaikan dengan kondisi Indonesia
3. Industri manufaktur adalah suatu kegiatan ekonomi yang melakukan kegiatan mengubah suatu barang dasar secara mekanis, kimia, atau dengan tangan sehingga menjadi barang jadi/setengah jadi, dan atau barang yang kurang nilainya menjadi barang yang lebih tinggi nilainya, dan sifatnya lebih dekat kepada pemakai akhir Termasuk dalam kegiatan ini adalah jasa industri dan pekerjaan perakitan
4. Jasa industri adalah kegiatan industri yang melayani keperluan pihak lain Pada kegiatan ini bahan baku disediakan oleh pihak lain sedangkan pihak pengolah hanya melakukan pengolahannya dengan mendapat imbalan sebagai balas jasa (upah maklon)
5. Perusahaan atau usaha industri adalah suatu unit (kesatuan) usaha yang melakukan kegiatan ekonomi, bertujuan menghasilkan barang atau jasa, terletak pada suatu bangunan atau lokasi tertentu.

TECHNICAL NOTES

1. *Data collection of large and medium scale manufacturing is conducted through The Large and Medium Manufacturing Establishment Survey that has been done annually for all industries (census) since 1975 Large and Medium Manufacturing Establishment Survey covers all manufactures/industries with 20 workers or more by questionnaire II A*
2. *The industrial classification adopted in this survey refers to the Klasifikasi Baku Lapangan Usaha Indonesia (KBLI) KBLI is classification of economic activities based on the International Standard Industrial Classification of All Economic Activities (ISIC rev 4) that has been modified according to the local condition in Indonesia*
3. *Manufacturing industry is defined as an economic activity processing basic goods mechanically chemicals or manually into final or intermediate goods It is also defined as processing of lower value goods into higher value goods as final or intermediate products The activities also include services for manufacturing and assembling*
4. *Services for manufacturing is defined as a manufac-turing activity which serving other manufacturing establishments In this case raw materials are supplied by others while the workers are paid as a compensation for processing raw materials*
5. *A manufacturing establishment is defined as a production unit engaged in economic activity producing goods or services located in a building or in a certain location*

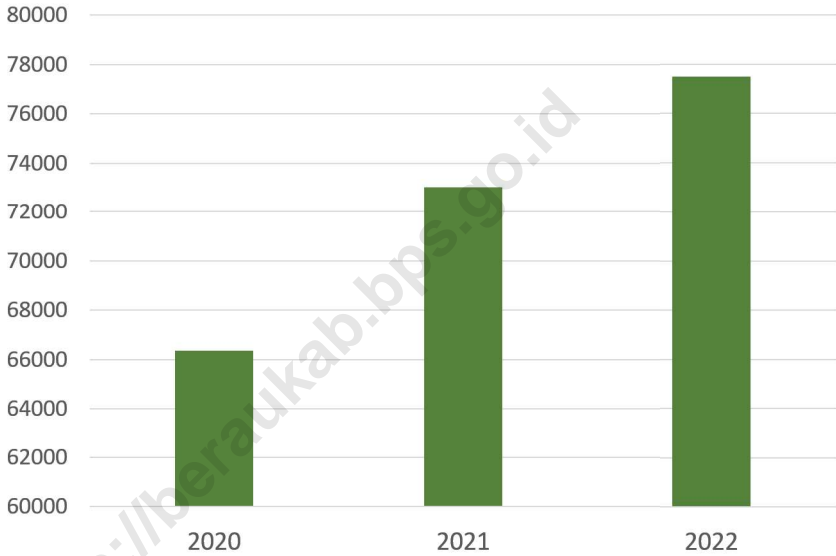
ULASAN

DESCRIPTION

<https://beraukab.bps.go.id>

Gambar 6.1
Figures

Jumlah Pelanggan Listrik di Kabupaten Berau, 2020-2022
Number of Electricity Customers in Berau Regency, 2020-2022



Sumber/Source : PT. PLN Wilayah Kabupaten Berau/Regional PT. PLN of Berau Regency

Tabel
Table 6.1

Daya Terpasang, Produksi, dan Distribusi Listrik PT. PLN (Persero) pada Cabang/Ranting PLN Menurut Kecamatan di Kabupaten Berau, 2022
Installed Electricity Power, Production, and Distribution of PT. PLN (Persero) at PLN Branch by Subdistrict in Berau Regency, 2022

Unit Pembangkit Generator	Daya Terpasang Installed Electricity Power (KW)	Produksi Listrik Electricity Production (KWh)	Listrik Terjual Electricity Sold (KWh)	Dipakai Sendiri Own Used (KWh)	Susut/ Hilang Shrinkage/ Lost (KWh)
(1)	(2)	(3)	(4)	(5)	(6)
PLTD Tanjung Batu	...	5 603 777	...	114 466	...
PLTD Derawan	...	1 827 649	...	37 341	...
PLTS Derawan	...	76 830	...	-	...
PLTD Maratua	...	1 435 632	...	29 557	...
PLTD Merasa	...	147 962	...	3 017	...
PLTD Kelay	...	258 842	...	5 285	...
PLTD Gunung Sari	...	-	...	-	...
PLTD Tubaan	...	-	...	-	...
PLTD Batu Putih	...	416 211	...	7 946	...
PLTD Biduk Biduk	...	3 857 186	...	78 733	...
Berau	...	13 624 089	...	276 345	...

Catatan/Note: ...

Sumber/Source: PT. PLN Wilayah Kabupaten Berau/Regional PT. PLN of Berau Regency

Tabel
Table 6.2**Jumlah Pelanggan Listrik Menurut Kecamatan di
Kabupaten Berau, 2018–2022**
**Number of Electricity Customers by Subdistrict in Berau
Regency, 2018–2022**

Unit Pembangkit/ Generator Unit	2018	2019	2020	2021	2022
(1)	(2)	(3)	(4)	(5)	(6)
Kelay	-	277	277
Talisayan	5 183	6 004	6 417
Biduk-Biduk	1 462	1 580	1 656
Pulau Derawan	458	472	491
Maratua	770	796	806
Tubaan	386	1 004	1 082
Tanjung Redeb & Gunung Tabur	53 215	56 172	59 281
Batu Putih	711	1 547	1 667
Gunung Sari	1 026	1 226	1 428
Merancang	1 801	1 889	1 985
Merasa	711	1 547	1 667
Tanjung Batu	1 171	1 905	2 129
Berau	66 346	73 033	77 494

Catatan/Note: ...


Sumber/Source: PT. PLN Wilayah Kabupaten Berau/Regional PT. PLN of Berau Regency

Tabel
Table 6.3**Jumlah Pelanggan dan Air yang Disalurkan Menurut Kecamatan di Kabupaten Berau, 2022**
Number of Customers and Distributed Water by Subdistrict in Berau Regency, 2022

Kecamatan <i>Subdistrict</i>	Pelanggan <i>Number of Customers</i>	Air Disalurkan <i>Distributed Water</i> (m ³)	Nilai <i>Value</i> (Rp)
(1)	(2)	(3)	(4)
Kelay
Talisayan
Tabalar
Biduk-Biduk
Pulau Derawan
Maratua
Sambaliung
Tanjung Redeb
Gunung Tabur
Segah
Teluk Bayur
Batu Putih
Biatan
Berau

Catatan/Note: ...

Sumber/Source: ...



BAB 07

Chapter

PARIWISATA TOURISM

Jumlah Rumah Makan di Kabupaten Berau, 2019-2022

*Number of Restaurants in Berau Regency,
2019-2022*

2019

123

2020

148

2021

157

2022

198

Sumber/Source: Dinas Kebudayaan dan Pariwisata Kabupaten
Berau/Culture and Touris Agency of Berau Regency

PENJELASAN TEKNIS

TECHNICAL NOTES

1. Wisatawan mancanegara (wisman) ialah setiap pengunjung yang mengunjungi suatu negara di luar tempat tinggalnya, didorong oleh satu atau beberapa keperluan tanpa bermaksud memperoleh penghasilan di tempat yang dikunjungi dan lamanya kunjungan tersebut tidak lebih dari satu tahun (12 bulan) Definisi ini mencakup 2 (dua) kategori wisatawan mancanegara, yaitu : a. Wisatawan (turis) ialah setiap pengunjung seperti definisi di atas yang tinggal paling sedikit 24 jam, akan tetapi tidak lebih dari 1 (satu) tahun di tempat yang dikunjungi, dengan maksud antara lain: berlibur, rekreasi, olah raga, bisnis, menghadiri pertemuan, studi, dan kunjungan dengan alasan kesehatan b. Excursionist ialah setiap pengunjung seperti definisi di atas yang tinggal kurang dari 24 jam di tempat yang dikunjungi (termasuk "Cruise passengers") Cruise Passengers ialah setiap pengunjung yang tiba di suatu negara di mana mereka tidak menginap di akomodasi yang tersedia di negara tersebut, misalnya dengan kapal laut
2. Rata-rata lama tinggal adalah rata-rata waktu tinggal wisatawan mancanegara di Indonesia untuk satu kali kunjungan
3. Usaha penyediaan akomodasi adalah usaha yang menyediakan pelayanan berupa hotel, villa, pondok wisata, bumi perkemahan, persinggahan karavan, dan akomodasi lainnya yang digunakan untuk tujuan pariwisata
4. Hotel adalah penyediaan akomodasi secara harian berupa kamar-kamar di dalam satu bangunan yang dapat dilengkapi dengan jasa pelayanan makan dan minum, kegiatan hiburan dan atau fasilitas lainnya Hotel terdiri dari hotel berbintang dan hotel non- bintang

1. *An International Visitor is any person visiting a country other than his usual place of residence for any reason other than for earning income in the country visited and the length of stay is no more than one year (12 months) This definition covers two categories of foreign visitors namely :a. "Tourist" is any visitor staying for at least 24 hours but no more than one year in the country visited with the intention of visiting and for any of these purposes: Pleasure recreation and sports Business visiting friends and relatives missions attending meetings conferences visit for health reasons and study b. "Excursionist" is any visitor staying less than 24 hours in the country visited including "Cruise Passengers" i e visitors arriving in a country without staying in any accommodation available in the visited country*
2. *Average length of stay is the average stay duration of foreign visitor in Indonesia for one trip*
3. *The business of providing accommodation is a business that provides specialty services that can be equipped with other tourism services It includes hotel villa cottage camping caravan stop and other accommodation that are used for tourism purposes*
4. *Hotel is a daily supply of accommodation rooms within a building which can be equipped with eating and drinking services entertainment activities and/or other facilities Hotel consists of a classified hotel and a non-classified hotel*

5. Hotel bintang adalah usaha penyediaan jasa pelayanan penginapan, makan minum serta jasa lainnya bagi umum dengan menggunakan sebagian atau seluruh bangunan. Usaha ini dikelola secara komersial serta memenuhi ketentuan persyaratan sebagai hotel bintang (termasuk berlian) yang ditetapkan dalam surat keputusan instansi yang membinanya. Misalnya hotel bintang lima, hotel bintang empat dan seterusnya.
 6. Tingkat penghunian kamar hotel adalah persentase Jumlah malam kamar yang dihuni terhadap Jumlah malam kamar yang tersedia.
 7. Rata-rata lamanya tamu menginap adalah Jumlah malam tempat tidur yang terpakai (malam tamu) dengan Jumlah tamu yang menginap di hotel atau akomodasi lainnya.
5. *Star hotel is the business of providing an accommodation eating and drinking as well as other services for the public by using a building or a part of a building. It is managed commercially and meets specified requirements as a star hotel (including diamonds) set forth in the decree of fostering agency. For example five star hotel four star hotel and so on.*
 6. *Room occupancy rate is the number of room-nights occupied divided by the number of room-nights available multiplied by 100 percent.*
 7. *Average length of stay is the number of bed-nights used (guest night) divided by the number of guests coming to spend the night at the accommodation.*

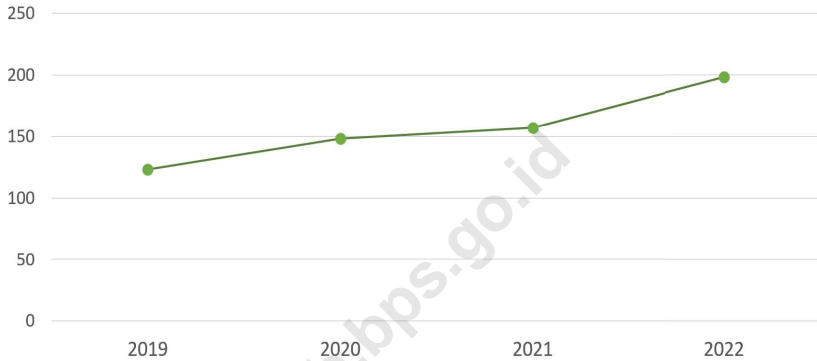
ULASAN

DESCRIPTION

<https://beraukab.bps.go.id>

Gambar 7.1
Figures

Jumlah Rumah Makan/Restoran di Kabupaten Berau, 2019–2022
Number of Restaurants in Berau Regency, 2019–2022



Sumber/Source : Dinas Kebudayaan dan Pariwisata Kabupaten Berau/ Department of Culture and Tourism of Berau Regency

Tabel
Table 7.1**Jumlah Rumah Makan/Restoran Menurut Kecamatan di
Kabupaten Berau, 2019–2022**
**Number of Restaurants by Subdistrict in Berau Regency,
2019–2022**

Kecamatan Subdistrict	2019	2020	2021	2022
(1)	(2)	(3)	(4)	(5)
Kelay	3	3	3	3
Talisayan	7	8	8	16
Tabalar	-	-	-	-
Biduk-Biduk	3	8	8	12
Pulau Derawan	10	18	20	27
Maratua	5	5	5	5
Sambaliung	6	6	6	8
Tanjung Redeb	81	92	94	111
Gunung Tabur	-	-	3	3
Segah	-	-	-	-
Teluk Bayur	3	3	5	8
Batu Putih	-	-	-	-
Biatan	5	5	5	5
Berau	123	148	157	198

Catatan/Note: ...

Sumber/Source: Dinas Kebudayaan dan Pariwisata Kabupaten Berau/ Department of Culture and Tourism of Berau Regency

<https://beraukab.bps.go.id>

BAB 08
Chapter

**TRANSPORTASI DAN
KOMUNIKASI**
TRANSPORTATION AND
COMMUNICATION

ASPAL
Paved

427,34 KM

TANAH
Soil

245,57 KM

KERIKIL
Gravel

906,92 KM

Sumber/Source: Dinas Pekerjaan Umum Kab. Berau
Public Works Department of Berau Regency

PENJELASAN TEKNIS

1. Data panjang jalan negara dan provinsi bersumber dari Dinas Pekerjaan Umum Wilayah Kalimantan Timur dan data panjang jalan kabupaten bersumber dari Dinas Pekerjaan Umum Kabupaten Berau.
2. Kunjungan kapal adalah kapal yang datang di pelabuhan baik untuk berlabuh di perairan maupun bersandar di dermaga.
3. Gross Ton (GT) adalah volume ruangan kapal dalam m³, kecuali terowongan, lubang poros baling-baling, tempat jangkar, dan alas ganda.
4. Kantor Pos adalah tempat pemberi pelayanan komunikasi tertulis dan atau surat elektronik, layanan paket, layanan logistik, layanan transaksi keuangan, dan layanan keagendaan pos untuk kepentingan umum.

TECHNICAL NOTES

1. *Data on length of state and provincial roads were taken from Public Work Service of East Kalimantan Regional Office, while data of regency/ city roads were taken from Public Work Service of Berau Regency.*
2. *Ship call is a ship arriving at a port either for mooring or berthing.*
3. *Gross Ton (GT) is total volume of all room in a ship (m³), excluding the volume of tunnel, the axle of propellers, the anchor, and the chain locker.*
4. *Post Office is a service provider facility of written communication and or electronic mail, parcel service, logistics services, financial transaction services, and postal services to the public.*

ULASAN

DESCRIPTION

<https://beraukab.bps.go.id>

8.1 TRANSPORTASI TRANSPORTATION

Tabel 8.1.1 Panjang Jalan¹ Menurut Tingkat Kewenangan Pemerintahan di Kabupaten Berau (km), 2020–2022
Table 8.1.1 Length of Roads¹ by Level of Government Authority in Berau Regency (km), 2020–2022

Tingkat Kewenangan Pemerintahan <i>Level of Government Authority</i>	2020	2021	2022
(1)	(2)	(3)	(4)
Negara ² /State ²	259,31	259,31	259,31
Provinsi/Province	241,86	241,86	241,86
Kabupaten/Kota <i>Regency/Municipality</i>	1 678,32	1 678,32	1 678,32
Jumlah/Total	2 179,49	2 179,49	2 179,49

Catatan/Note: ¹ Data tidak termasuk panjang jalan tol/*Excluding toll road*

² Berdasarkan Keputusan Menteri Pekerjaan Umum dan Perumahan Rakyat No. 248/KPTS/M/2016/*Based on Public Work and Public Housing Ministerial Decree No. 248/KPTS/M/2016*

Sumber/Source: Dinas Pekerjaan Umum dan Penataan Ruang Kabupaten Berau/*Department of Public Works and Spatial Planning of Berau Regency*

Tabel 8.1.2 Panjang Jalan Menurut Jenis Permukaan Jalan di Kabupaten Berau (km), 2020–2022
Length of Roads by Type of Road Surface in Berau Regency (km), 2020–2022

Jenis Permukaan Jalan <i>Type of Road Surface</i>	2020	2021	2022
(1)	(2)	(3)	(4)
Aspal/ <i>Paved</i>	442,75	452,62	480,83
Kerikil/ <i>Gravel</i>	176,80	201,89	256,77
Tanah/ <i>Soil</i>	966,36	927,82	827,69
Lainnya/ <i>Others</i>	92,41	95,99	113,03
Jumlah/<i>Total</i>	1 678,32	1 678,32	1 678,32

Catatan/*Note*: ...

Sumber/*Source*: Dinas Pekerjaan Umum dan Penataan Ruang Kabupaten Berau/*Department of Public Works and Spatial Planning of Berau Regency*

Tabel 8.1.3 Panjang Jalan Menurut Kondisi Jalan di Kabupaten Berau (km), 2020–2022
Length of Roads by Condition of Roads in Berau Regency (km), 2020–2022

Kondisi Jalan Condition of Roads	2020	2021	2022
(1)	(2)	(3)	(4)
Baik/Good	487,13	496,13	501,63
Sedang/Moderate	610,61	615,11	621,61
Rusak/Damage	462,10	484,89	478,90
Rusak Berat/Severely Damage	118,48	82,19	76,18
Jumlah/Total	1 678,32	1 678,32	1 678,32

Catatan/Note: ...

Sumber/Source: Dinas Pekerjaan Umum dan Penataan Ruang Kabupaten Berau/Department of Public Works and Spatial Planning of Berau Regency

8.2 KOMUNIKASI COMMUNICATION

Tabel 8.2.1 Jumlah Kantor Pos Pembantu Menurut Kecamatan di Kabupaten Berau, 2019–2022
Number of Post Offices Subsidiaries by Subdistrict in Berau Regency, 2019–2022

Kecamatan Subdistrict	2019	2020	2021	2022
(1)	(2)	(3)	(4)	(5)
Kelay	-	-	-	...
Talisayan	1	1	1	1
Tabalar	-	-	-	...
Biduk-Biduk	-	-	-	...
Pulau Derawan	-	-	-	...
Maratua	-	-	-	...
Sambaliung	1	1	1	1
Tanjung Redeb	1	1	1	1
Gunung Tabur	-	-	-	...
Segah	1	1	1	1
Teluk Bayur	2	2	2	2
Batu Putih	1	1	1	1
Biatan	1	1	1	1
Berau	8	8	8	8

Catatan/Note: ...

Sumber/Source: PT. POS Indonesia Tanjung Redeb

BAB 09

Chapter

PERBANKAN, KOPERASI, DAN HARGA-HARGA

BANKING, COOPERATIVE, AND PRICES



Jumlah Koperasi
Aktif di Kabupaten
Berau 2022
Number of Active
Cooperative in
Berau Regency 2022



315

Sumber / Source: Dinas Koperasi, Perindustrian,
dan Perdagangan / Industry and Trade
Cooperative Office of Berau Regency

PENJELASAN TEKNIS

1. Koperasi adalah perusahaan yang beranggotakan orang-orang atau badan hukum koperasi dengan melandaskan kegiatannya berdasarkan prinsip koperasi sekaligus sebagai gerakan ekonomi rakyat yang berdasarkan azas kekeluargaan. Bentuk badan hukum koperasi ini dikeluarkan dan disahkan oleh Departemen Koperasi.
2. Koperasi Unit Desa (KUD) adalah Suatu organisasi ekonomi yang bersifat sosial merupakan wadah bagi pengembangan berbagai kegiatan ekonomi masyarakat perdesaan yang diselenggarakan oleh dan untuk masyarakat itu sendiri.
3. Koperasi Pegawai Republik Indonesia (KPRI) adalah koperasi yang didirikan oleh pegawai negeri sipil serta dikelola untuk kepentingan pegawai negeri sipil.
4. Koperasi Karyawan (Kopkar) adalah koperasi yang berada di sebuah perusahaan tertentu serta dibentuk oleh karyawan-karyawan yang bekerja di perusahaan tersebut
5. Koperasi Pedagang Pasar (KOPPAS) merupakan Koperasi yang beranggotakan para pedagang pasar.

TECHNICAL NOTES

1. *Cooperative is a company composed of individuals or cooperative legal entities, which carries out its activities based on cooperative principles and also as a people's economic movement based on the principles of togetherness. The legal entity form of the cooperative is issued and approved by the Department of Cooperatives.*
2. *Village Unit Cooperatives (KUD) are social and economic organizations that provide a platform for the development of various economic activities of rural communities organized by and for the people themselves.*
3. *Indonesian Civil Servants Cooperative (KPRI) is a cooperative established by civil servants and managed for the benefit of civil servants.*
4. *Employee Cooperatives (Kopkar) are cooperatives located in a specific company and formed by employees working in that company.*
5. *Market Traders Cooperative (KOPPAS) is a cooperative consisting of market traders as its members.*

ULASAN

DESCRIPTION

<https://beraukab.bps.go.id>

Tabel 9.1 Jumlah Koperasi Aktif Menurut Kecamatan di Kabupaten Berau, 2019–2022
Table 9.1 *Number of Active Cooperative by Subdistrict in Berau Regency, 2019–2022*

Kecamatan Subdistrict	2019	2020	2021	2022
(1)	(2)	(3)	(4)	(5)
Kelay	14	16	17	19
Talisayan	20	21	23	28
Tabalar	6	7	8	8
Biduk-Biduk	3	3	3	4
Pulau Derawan	9	10	12	13
Maratua	1	1	2	2
Sambaliung	29	32	34	36
Tanjung Redeb	62	69	73	77
Gunung Tabur	19	22	22	28
Segah	31	34	36	42
Teluk Bayur	22	24	26	28
Batu Putih	12	12	12	15
Biatan	13	14	14	15
Berau	241	265	282	315

Catatan/Note: ...

Sumber/Source: Dinas Koperasi Perindustrian dan Perdagangan Kabupaten Berau/

Tabel
Table 9.2**Jumlah Koperasi Menurut Jenis Koperasi dan Kecamatan di Kabupaten Berau, 2022**
Number of Cooperative by Kind of Cooperative and Subdistrict in Berau Regency, 2022

Kecamatan Subdistrict	Jenis Koperasi/ Kind of Cooperative					Jumlah Total
	KUD	KPRI	KOPKAR	KOPPAS	Lainnya Other	
(1)	(2)	(3)	(4)	(5)	(6)	(7)
Kelay
Talisayan
Tabalar
Biduk-Biduk
Pulau Derawan
Maratua
Sambaliung
Tanjung Redeb
Gunung Tabur
Segah
Teluk Bayur
Batu Putih
Biatan
Berau

Catatan/Note: ...

Sumber/Source: ...

BAB 10

Chapter

PENGELUARAN PENDUDUK POPULATION EXPENDITURE

Pada tahun 2022 di Kabupaten Berau Rata Rata Pengeluaran Per Kapita Sebulan Untuk **Bukan Makanan** lebih besar daripada untuk **Makanan**

In 2022, in Berau Regency, the average monthly per capita expenditure for **Non-Food** items is greater than for **Food** items



**Bukan Makanan /
Non Food
Rp 1 170 405,-**

**Makanan / Food
Rp 923 233,-**



PENJELASAN TEKNIS

1. Pengeluaran yang dimaksud adalah pengeluaran per kapita untuk makanan dan bukan makanan. Makanan mencakup seluruh jenis makanan termasuk makanan jadi, minuman, tembakau dan sirih. Bukan makanan mencakup perumahan, sandang, biaya kesehatan, sekolah dan sebagainya.
2. Pengeluaran rata-rata per kapita sebulan adalah biaya yang dikeluarkan untuk konsumsi semua anggota rumah tangga selama sebulan dibagi dengan banyaknya anggota rumah tangga.

TECHNICAL NOTES

1. *The expenditure referred to is per capita expenditure on food and non-food items. Food includes all types of food including processed food, beverages, tobacco and betel nuts. Non-food includes housing, clothing, health care costs, education and so on.*
2. *The average monthly per capita expenditure is the cost incurred for the consumption of all household members for a month, divided by the number of household members.*

ULASAN

DESCRIPTION

<https://beraukab.bps.go.id>

Gambar 10.1
Figures

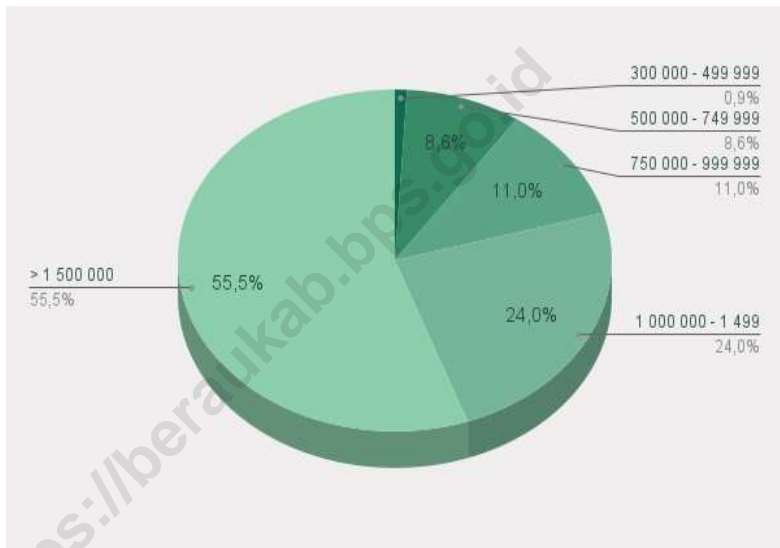
Rata-Rata Pengeluaran per Kapita Sebulan Menurut Kelompok Komoditas (rupiah) di Kabupaten Berau, 2021-2022
Monthly Average Expenditure per Capita by Commodity Group (rupiahs) in Berau Regency, 2021-2022



Sumber/Source : BPS, Survei Sosial Ekonomi Nasional (Susenas) Maret 2021 dan Maret 2022/BPS-Statistics Indonesia, National Socioeconomic Survey

Gambar 10.2
Figures

Persentase Penduduk Menurut Golongan Pengeluaran Per Kapita Sebulan di Kabupaten Berau, 2022
Percentage of Population by Class of Monthly Expenditure per Capita in Berau Regency, 2022



Sumber/Source : BPS, Survei Sosial Ekonomi Nasional (Susenas) Maret 2021 dan Maret 2022/BPS-Statistics Indonesia, National Socioeconomic Survey

Tabel
Table 10.1

Rata-rata Pengeluaran per Kapita Sebulan Menurut Kelompok Komoditas (rupiah) di Kabupaten Berau, 2021 dan 2022
Monthly Average Expenditure per Capita by Commodity Group (rupiahs) in Berau Regency, 2021 and 2022

Kelompok Komoditas/Commodity Group	2021	2022
(1)	(2)	(3)
Makanan/Food		
Padi-padian/ <i>Cereals</i>	71 387	79 783
Umbi-umbian/ <i>Tubers</i>	6 105	7 474
Ikan/udang/cumi/kerang/ <i>Fish/shrimp/common squid/shells</i>	87 006	108 174
Daging/ <i>Meat</i>	35 442	63 022
Telur dan susu/ <i>Eggs and milk</i>	45 179	59 572
Sayur-sayuran/ <i>Vegetables</i>	66 999	81 695
Kacang-kacangan/ <i>Legumes</i>	16 464	17 969
Buah-buahan/ <i>Fruits</i>	29 708	41 145
Minyak dan kelapa/ <i>Oil and coconut</i>	17 501	28 935
Bahan minuman/ <i>Beverage stuffs</i>	23 056	24 833
Bumbu-bumbuan/ <i>Spices</i>	18 040	23 575
Konsumsi lainnya/ <i>Miscellaneous food items</i>	16 615	22 193
Makanan dan minuman jadi/ <i>Prepared food and beverages</i>	165 536	262 988
Rokok/ <i>Cigarettes</i>	74 946	101 874
Jumlah makanan/Total food	673 982	923 233
Bukan makanan/Non-food		
Perumahan dan fasilitas rumah tangga/ <i>Housing and household facilities</i>	406 743	638 469
Aneka barang dan jasa/ <i>Goods and services</i>	133 625	227 634
Pakaian alas kaki dan tutup kepala/ <i>Clothing footwear and headgear</i>	28 827	46 470
Barang tahan lama/ <i>Durable goods</i>	65 156	145 796
Pajak pungutan dan asuransi/ <i>Taxes and insurance</i>	57 790	87 226
Keperluan pesta dan upacara/kenduri/ <i>Parties and ceremonies</i>	11 270	24 809
Jumlah bukan makanan/Total non-food	703 411	1 170 405
Jumlah/Total	1 377 394	2 093 637

Catatan/Note: ...

Sumber/Source: BPS, Survei Sosial Ekonomi Nasional (Susenas) Maret 2021 dan Maret 2022/BPS-Statistics Indonesia, National Socioeconomic Survey

Tabel
Table 10.2**Persentase Pengeluaran per Kapita Sebulan Menurut
Kelompok Komoditas di Kabupaten Berau, 2021 dan 2022**
**Percentage of Monthly Expenditure per Capita by
Commodity Group in Berau Regency, 2021 and 2022**

Kelompok Komoditas/Commodity Group	2021	2022
(1)	(2)	(3)
Makanan/Food		
Padi-padian/ <i>Cereals</i>	10.59	3.81
Umbi-umbian/ <i>Tubers</i>	0.91	0.36
Ikan/udang/cumi/kerang/ <i>Fish/shrimp/common squid/shells</i>	12.91	5.17
Daging/ <i>Meat</i>	5.26	3.01
Telur dan susu/ <i>Eggs and milk</i>	6.70	2.85
Sayur-sayuran/ <i>Vegetables</i>	9.94	3.90
Kacang-kacangan/ <i>Legumes</i>	2.44	0.86
Buah-buahan/ <i>Fruits</i>	4.41	1.97
Minyak dan kelapa/ <i>Oil and coconut</i>	2.60	1.38
Bahan minuman/ <i>Beverage stuffs</i>	3.42	1.19
Bumbu-bumbuan/ <i>Spices</i>	2.68	1.13
Konsumsi lainnya/ <i>Miscellaneous food items</i>	2.47	1.06
Makanan dan minuman jadi/ <i>Prepared food and beverages</i>	24.56	12.56
Rokok/ <i>Cigarettes</i>	11.12	4.87
Jumlah makanan/Total food	48.93	44.10
Bukan makanan/Non-food		
Perumahan dan fasilitas rumah tangga/ <i>Housing and household facilities</i>	57.82	30.50
Aneka barang dan jasa/ <i>Goods and services</i>	19.00	10.87
Pakaian, alas kaki, dan tutup kepala/ <i>Clothing, footwear, and headgear</i>	4.10	2.22
Barang tahan lama/ <i>Durable goods</i>	9.26	6.96
Pajak, pungutan, dan asuransi/ <i>Taxes and insurance</i>	8.22	4.17
Keperluan pesta dan upacara/kenduri/ <i>Parties and ceremonies</i>	1.60	1.18
Jumlah bukan makanan/Total non-food	51.07	55.90
Jumlah/Total	100	100

Catatan/Note: ...

Sumber/Source: BPS, Survei Sosial Ekonomi Nasional (Susenas) Maret 2021 dan Maret 2022/BPS-Statistics Indonesia, National Socioeconomic Survey

Tabel
Table 10.3**Persentase Penduduk Menurut Golongan Pengeluaran Per Kapita Sebulan di Kabupaten Berau, 2022**
Percentage of Population by Class of Monthly Expenditure per Capita in Berau Regency, 2022

Golongan Pengeluaran Per Kapita Sebulan (rupiah) <i>Class of Monthly Expenditure per Capita (rupiahs)</i>	Persentase Penduduk <i>Percentage of Population</i>
(1)	(2)
< 150 000	-
150 000–199 999	-
200 000–299 999	-
300 000–499 999	0,90
500 000–749 999	8,60
750 000–999 999	11,00
1 000 000–1 499 999	24,00
> 1 500 000	55,40
Jumlah/Total	100,00

Catatan/Note: ...

Sumber/Source: BPS, Survei Sosial Ekonomi Nasional (Susenas) Maret/BPS-Statistics Indonesia, National Socioeconomic Survey March

<https://beraukab.bps.go.id>

BAB 11

Chapter

PERDAGANGAN TRADE

Jumlah UMKM di Kabupaten Berau Tahun 2022
The Number of Micro, Small, and Medium Enterprises (UMKM) in Berau Regency in 2022

Usaha Mikro /
Microenterprise

14 098

Usaha Kecil /
Small Enterprise

289

Usaha Menengah /
Medium Enterprise

14

PENJELASAN TEKNIS

1. Usaha Mikro adalah Usaha produktif milik orang perorangan atau badan usaha perorangan yang memiliki modal usaha sampai dengan satu miliar rupiah, tanpa termasuk tanah dan bangunan.
2. Usaha Kecil adalah Usaha ekonomi produktif yang berdiri sendiri, dilakukan oleh orang perorangan atau badan usaha, yang tidak menjadi anak perusahaan atau cabang dari Usaha Menengah atau Usaha Besar, dan memiliki modal usaha lebih dari satu miliar rupiah sampai dengan lima miliar rupiah.
3. Usaha Menengah adalah Usaha ekonomi produktif yang berdiri sendiri, dilakukan oleh orang perorangan atau badan usaha, yang tidak menjadi anak perusahaan atau cabang dari Usaha Besar, dan memiliki modal usaha lebih dari lima miliar rupiah sampai dengan 50 miliar rupiah.

TECHNICAL NOTES

1. *Micro Enterprise is A productive business owned by an individual or individual business entity that has a capital up to one billion rupiah, excluding land and buildings.*
2. *Small Enterprise is A productive economic business that stands alone, conducted by an individual or business entity, which is not a subsidiary or branch of a Medium or Large Enterprise, and has a capital of more than one billion rupiah up to five billion rupiah.*
3. *Medium Enterprise is A productive economic business that stands alone, conducted by an individual or business entity, which is not a subsidiary or branch of a Large Enterprise, and has a capital of more than five billion rupiah up to 50 billion rupiah.*

<https://beraukab.bps.go.id>

ULASAN

DESCRIPTION

<https://beraukab.bps.go.id>

Tabel
Table 11.1**Jumlah Sarana Perdagangan Menurut Jenisnya di
Kabupaten Berau, 2019–2022**
**Number of Trading Facilities by Type of Facility in Berau
Regency, 2019–2022**

Jenis Sarana Perdagangan Type of Trading Facilities	2019	2020	2021	2022
(1)	(2)	(3)	(4)	(5)
Pasar/Market	4	-	-	-
Toko/Store	-	-	-	-
Kios	-	-	-	-
Warung	-	-	-	-
Jumlah/Total	4	-	-	-

Catatan/Note: ...

Sumber/Source: Dinas Koperasi Perindustrian dan Perdagangan Kabupaten Berau

Tabel 11.2 **Jumlah UMKM Per Kecamatan di Kabupaten Berau, 2022**
Table *Number of UMKM by Subdistrict in Berau Regency, 2022*

Kecamatan Subdistrict	Mikro	Kecil	Menengah	Total
(1)	(2)	(3)	(4)	(5)
Kelay	52	3	-	55
Talisayan	649	24	-	673
Tabalar	490	12	-	502
Biduk-Biduk	825	11	-	836
Pulau Derawan	779	-	-	779
Maratua	338	2	-	340
Sambaliung	2 590	55	-	2 645
Tanjung Redeb	5 386	140	13	5 539
Gunung Tabur	1 039	19	-	1 058
Segah	124	7	-	131
Teluk Bayur	1 439	2	-	1441
Batu Putih	341	10	-	351
Biatan	46	4	1	51
Berau	14 098	289	14	14 401

Catatan/Note: ...

Sumber/Source: Dinas Koperasi Perindustrian dan Perdagangan Kabupaten Berau

<https://beraukab.bps.go.id>

BAB 12
Chapter

PENDAPATAN REGIONAL
REGIONAL INCOME



**Laju Pertumbuhan PDRB Atas
Dasar Harga Konstan di
Kabupaten Berau, 2022**

*Growth Rate of GRDP at Constant
Market Prices in Berau Regency, 2022*

3,39

Sumber/Source: BPS

PENJELASAN TEKNIS**TECHNICAL NOTES**

1. Produk Domestik Regional Bruto (PDRB) adalah jumlah nilai seluruh barang dan jasa yang dihasilkan oleh suatu wilayah dalam jangka waktu satu tahun. PDRB mencakup semua jenis kegiatan ekonomi yang terjadi di wilayah tersebut, baik yang dilakukan oleh sektor publik maupun sektor swasta. PDRB juga mencakup pendapatan yang dihasilkan oleh penduduk di wilayah tersebut, baik yang bekerja di dalam wilayah maupun di luar wilayah.
 2. Produk Domestik Regional Bruto Atas Dasar Harga Berlaku dihitung dengan mengacu pada harga pasar atau harga yang sebenarnya diterima oleh produsen atau penjual atas barang dan jasa yang dihasilkan atau dijual di suatu wilayah. PDRB atas dasar harga berlaku digunakan untuk mengetahui kemampuan sumber daya ekonomi, pergeseran, dan struktur ekonomi suatu daerah.
 3. Produk Domestik Regional Bruto Atas Dasar Harga Konstan dihitung dengan menggunakan harga tetap atau harga konstan pada tahun tertentu sebagai dasar perhitungan. Hal ini dilakukan untuk menghilangkan pengaruh perubahan harga dari waktu ke waktu pada nilai output, sehingga memungkinkan perbandingan antara nilai output pada tahun-
1. *The Gross Regional Domestic Product is the total value of all goods and services produced in a region within a year. GRDP includes all economic activities that occur in the region, both by the public and private sectors. GRDP also includes income generated by residents in the region, both those who work within and outside the region.*
 2. *The Gross Regional Domestic Product at current prices is calculated based on market prices or the actual prices received by producers or sellers for goods and services produced or sold in a region. GRDP at current prices is used to determine the economic resource capability, shifts, and economic structure of a region.*
 3. *Regional Gross Domestic Product at Constant Prices is calculated using fixed or constant prices in a particular year as the basis for the calculation. This is done to eliminate the influence of price changes over time on the value of output, allowing for a comparison of the value of output in previous years and the current year. In the calculation of Regional Gross*

tahun sebelumnya dan tahun berjalan. Dalam perhitungan PDRB ADHK, nilai output pada tahun dasar dianggap setara dengan 100, dan nilai output pada tahun-tahun berikutnya dihitung dengan mengacu pada harga tetap atau harga konstan pada tahun dasar tersebut. Dengan demikian, perhitungan PDRB ADHK memungkinkan pengukuran pertumbuhan ekonomi sebenarnya, karena tidak dipengaruhi oleh fluktuasi harga di pasar. PDRB ADHK sangat berguna dalam menunjukkan perubahan ekonomi seiring waktu, serta dalam membandingkan pertumbuhan ekonomi antara wilayah

Domestic Product at Constant Prices, the value of output in the base year is considered to be equivalent to 100, and the value of output in subsequent years is calculated with reference to the fixed or constant prices of the base year. Thus, the calculation of Regional Gross Domestic Product at Constant Prices enables the measurement of actual economic growth, as it is not influenced by fluctuations in market prices. Regional Gross Domestic Product at Constant Prices is very useful in showing changes in the economy over time, as well as in comparing economic growth between regions.

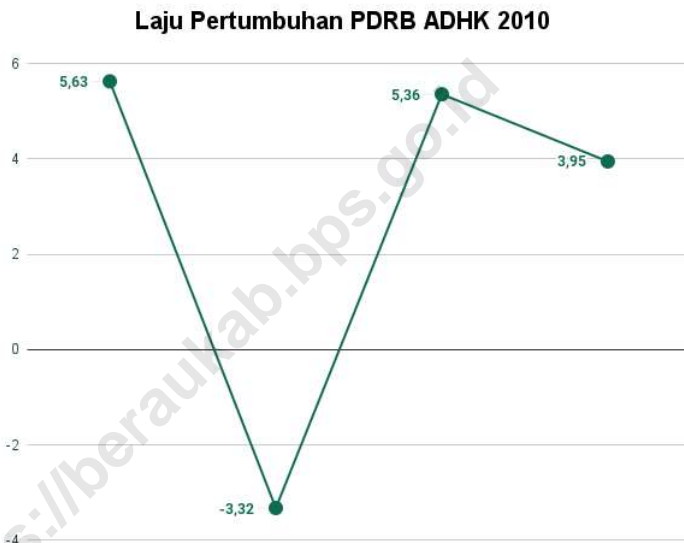
ULASAN

DESCRIPTION

<https://beraukab.bps.go.id>

Gambar 12.1
Figures

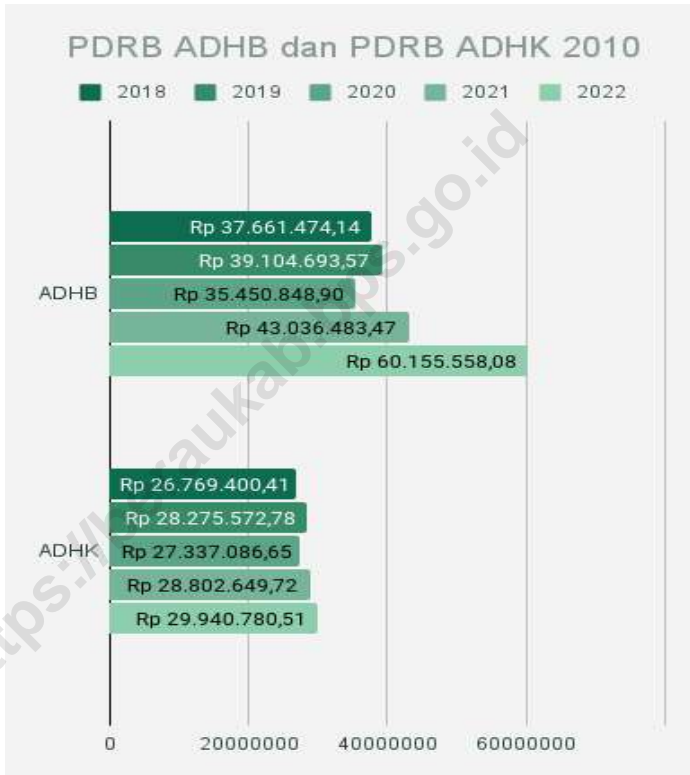
Laju Pertumbuhan Produk Domestik Regional Bruto Atas Dasar Harga Konstan 2010 Menurut Lapangan Usaha di Kabupaten Berau (persen), 2019–2022
Growth Rate of Gross Regional Domestic Product at 2010 Constant Market Prices by Industry in Berau Regency (percent), 2019–2022



Sumber/Source : BPS, berbagai sensus, survei dan sumber lain/BPS-Statistics Indonesia, various census, survey, and other sources

Gambar 12.2
Figures

Produk Domestik Regional Bruto Atas Dasar Harga Berlaku dan Atas Dasar Harga Konstan 2010 di Kabupaten Berau (miliar rupiah), 2018–2022
Gross Regional Domestic Product based on Current Prices and Constant Prices in 2010 in Berau Regency (in billion rupiah), 2018-2022



Sumber/Source : BPS, berbagai sensus, survei dan sumber lain/BPS-Statistics Indonesia, various census, survey, and other sources

Tabel
Table 12.1.

Produk Domestik Regional Bruto Atas Dasar Harga Berlaku Menurut Lapangan Usaha di Kabupaten Berau (miliar rupiah), 2018–2022
Gross Regional Domestic Product at Current Market Prices by Industry in Berau Regency (billion rupiahs), 2018–2022

Lapangan Usaha/Industry		2018	2019	2020	2021 ^x	2022 ^{xx}
(1)		(2)	(3)	(4)	(5)	(6)
A	Pertanian, Kehutanan, dan Perikanan/ <i>Agriculture, Forestry, and Fishing</i>	4 138 770,53	4 178 127,61	4 151 760,06	5 049 853,43	5 613 028,24
B	Pertambangan dan Penggalian/ <i>Mining and Quarrying</i>	23 159 779,60	23 780 202,88	19 950 112,57	25 686 108,12	40 294 891,20
C	Industri Pengolahan/ <i>Manufacturing</i>	1 524 355,20	1 592 705,82	1 695 686,51	1 860 854,54	2 098 279,14
D	Pengadaan Listrik dan Gas/ <i>Electricity and Gas</i>	13 065,28	14 257,35	15 166,78	15 266,49	16 246,11
E	Pengadaan Air; Pengelolaan Sampah, Limbah, dan Daur Ulang/ <i>Water Supply; Sewerage, Waste Management, and Remediation Activities</i>	13 494,51	14 283,84	15 211,51	16 151,22	17 725,25
F	Konstruksi/ <i>Construction</i>	1 402 359,95	1 587 628,11	1 474 400,67	1 610 799,15	2 018 436,80
G	Perdagangan Besar dan Eceran; Reparasi Mobil dan Sepeda Motor/ <i>Wholesale and Retail Trade; Repair of Motor Vehicles and Motorcycles</i>	2 013 831,19	2 205 649,91	2 314 952,20	2 463 594,06	3 001 614,83
H	Transportasi dan Pergudangan/ <i>Transportation and Storage</i>	2 165 357,83	2 262 075,01	2 177 874,77	2 329 360,55	2 691 918,08
I	Penyediaan Akomodasi dan Makan Minum/ <i>Accommodation and Food Service Activities</i>	429 568,46	457 294,97	442 716,31	449 684,82	489 217,27
J	Informasi dan Komunikasi/ <i>Information and Communication</i>	327 815,85	356 555,57	383 273,45	409 092,94	435 222,57

Lanjutan Tabel/*Continued Table* 12.1

Lapangan Usaha/ <i>Industry</i>		2018	2019	2020	2021 ^x	2022 ^{xx}
(1)		(2)	(3)	(4)	(5)	(6)
K	Jasa Keuangan dan Asuransi/ <i>Financial and Insurance Activities</i>	196 525,10	207 631,25	211 022,11	217 192,50	245 238,01
L	Real Estat/ <i>Real Estate Activities</i>	332 471,31	346 411,87	351 387,10	358 410,91	370 565,39
M,N	Jasa Perusahaan/ <i>Business Activities</i>	37 692,47	39 700,68	37 861,84	40 586,11	43 092,13
O	Administrasi Pemerintahan, Pertahanan, dan Jaminan Sosial Wajib/ <i>Public Administration and Defence; Compulsory Social Security</i>	413 517,24	452 664,68	432 547,91	442 403,15	478 816,02
P	Jasa Pendidikan/ <i>Education</i>	917 898,64	978 319,85	1 075 138,22	1 192 391,79	1 335 740,54
Q	Jasa Kesehatan dan Kegiatan Sosial/ <i>Human Health and Social Work Activities</i>	325 994,18	356 391,77	442 539,81	589 635,42	663 468,06
R,S,T,U	Jasa Lainnya/ <i>Other Services Activities</i>	248 976,80	274 792,41	279 197,08	305 098,26	342 058,43
Produk Domestik Regional Bruto/<i>Gross Regional Domestic Product</i>		37 661 474,14	39 104 693,57	35 450 848,90	43 036 483,47	60 155 558,08

Catatan/*Note*:* Angka sementara / *Preliminary Figures*** Angka sangat sementara / *Very Preliminary Figures*Sumber/*Source*: BPS, berbagai sensus, survei dan sumber lain / *BPS-Statistics Indonesia, various census, survey, and other sources*

Tabel
Table 12.2

Produk Domestik Regional Bruto Atas Dasar Harga Konstan 2010 Menurut Lapangan Usaha di Kabupaten Berau (miliar rupiah), 2018–2022
Gross Regional Domestic Product at 2010 Constant Market Prices by Industry in Berau Regency (billion rupiahs), 2018–2022

Lapangan Usaha/Industry		2018	2019	2020	2021 ^x	2022 ^{xx}
(1)		(2)	(3)	(4)	(5)	(6)
A	Pertanian, Kehutanan, dan Perikanan/ <i>Agriculture, Forestry, and Fishing</i>	2 642 283,21	2 695 927,35	2 601 171,64	2 653 044,98	2 730 440,44
B	Pertambangan dan Penggalian/ <i>Mining and Quarrying</i>	16 600 729,04	17 702 342,28	16 908 537,24	18 099 014,52	18 698 448,14
C	Industri Pengolahan/ <i>Manufacturing</i>	1 088 073,07	1 136 149,99	1 132 537,39	1 097 495,22	1 136 873,74
D	Pengadaan Listrik dan Gas/ <i>Electricity and Gas</i>	10 795,19	11 637,21	12 373,93	12 458,93	12 874,88
E	Pengadaan Air; Pengelolaan Sampah, Limbah, dan Daur Ulang/ <i>Water Supply; Sewerage, Waste Management, and Remediation Activities</i>	11 023,50	11 654,97	12 356,51	12 866,49	13 605,78
F	Konstruksi/ <i>Construction</i>	1 048 998,86	1 148 758,86	1 043 406,97	1 051 215,91	1 128 330,05
G	Perdagangan Besar dan Eceran; Reparasi Mobil dan Sepeda Motor/ <i>Wholesale and Retail Trade; Repair of Motor Vehicles and Motorcycles</i>	1 680 293,12	1 747 815,51	1 775 475,01	1 818 147,60	1 927 700,74
H	Transportasi dan Pergudangan/ <i>Transportation and Storage</i>	1 380 034,78	1 413 970,52	1 363 355,19	1 433 693,38	1 521 087,25
I	Penyediaan Akomodasi dan Makan Minum/ <i>Accommodation and Food Service Activities</i>	259 847,66	273 952,13	264 010,53	267 916,43	288 596,50
J	Informasi dan Komunikasi/ <i>Information and Communication</i>	293 324,02	311 581,09	334 128,61	355 660,54	378 116,77

Lanjutan Tabel/*Continued Table 12.2*

Lapangan Usaha/Industry		2018	2019	2020	2021*	2022**
(1)		(2)	(3)	(4)	(5)	(6)
K	Jasa Keuangan dan Asuransi/ <i>Financial and Insurance Activities</i>	131 349,64	136 058,14	136 918,47	137 288,17	148 999,57
L	Real Estat/ <i>Real Estate Activities</i>	240 519,25	245 224,29	248 580,89	253 413,11	260 642,54
M,N	Jasa Perusahaan/ <i>Business Activities</i>	25 161,19	25 882,18	24 420,99	25 889,01	27 226,97
O	Administrasi Pemerintahan, Pertahanan, dan Jaminan Sosial Wajib/ <i>Public Administration and Defence; Compulsory Social Security</i>	278 274,33	288 281,64	272 571,09	274 579,62	291 766,69
P	Jasa Pendidikan/ <i>Education</i>	656 271,17	679 425,57	712 578,48	744 916,94	780 476,74
Q	Jasa Kesehatan dan Kegiatan Sosial/ <i>Human Health and Social Work Activities</i>	249 760,65	265 168,27	316 637,25	383 561,92	401 686,48
R,S,T,U	Jasa Lainnya/ <i>Other Services Activities</i>	172 661,74	181 742,78	178 026,47	181 486,94	193 907,23
Produk Domestik Regional Bruto/Gross Regional Domestic Product		26 769 400,41	28 275 572,78	27 337 086,65	28 802 649,72	29 940 780,51

Catatan/*Note:*

- * Angka sementara / Preliminary Figures
- ** Angka sangat sementara / Very Preliminary Figures

Sumber/*Source:* BPS, berbagai sensus, survei dan sumber lain/*BPS-Statistics Indonesia, various census, survey, and other sources*

Tabel
Table 12.3

Distribusi Persentase Produk Domestik Regional Bruto Atas Dasar Harga Berlaku Menurut Lapangan Usaha di Kabupaten Berau, 2018–2022
Percentage Distribution of Gross Regional Domestic Product at Current Market Prices by Industry in Berau Regency, 2018–2022

Lapangan Usaha/ <i>Industry</i>	2018	2019	2020	2021 ^x	2022 ^{xx}
(1)	(2)	(3)	(4)	(5)	(6)
A Pertanian, Kehutanan, dan Perikanan/ <i>Agriculture, Forestry, and Fishing</i>	10.99	10.68	11.71	11.73	9.33
B Pertambangan dan Penggalian/ <i>Mining and Quarrying</i>	61.49	60.81	56.28	59.68	66.98
C Industri Pengolahan/ <i>Manufacturing</i>	4.05	4.07	4.78	4.32	3.49
D Pengadaan Listrik dan Gas/ <i>Electricity and Gas</i>	0.03	0.04	0.04	0.04	0.03
E Pengadaan Air; Pengelolaan Sampah, Limbah, dan Daur Ulang/ <i>Water Supply; Sewerage, Waste Management, and Remediation Activities</i>	0.04	0.04	0.04	0.04	0.03
F Konstruksi/ <i>Construction</i>	3.72	4.06	4.16	3.74	3.36
G Perdagangan Besar dan Eceran; Reparasi Mobil dan Sepeda Motor/ <i>Wholesale and Retail Trade; Repair of Motor Vehicles and Motorcycles</i>	5.35	5.64	6.53	5.72	4.99
H Transportasi dan Pergudangan/ <i>Transportation and Storage</i>	5.75	5.78	6.14	5.41	4.47
I Penyediaan Akomodasi dan Makan Minum/ <i>Accommodation and Food Service Activities</i>	1.14	1.17	1.25	1.04	0.81
J Informasi dan Komunikasi/ <i>Information and Communication</i>	0.87	0.91	1.08	0.95	0.72
K Jasa Keuangan dan Asuransi/ <i>Financial and Insurance Activities</i>	0.52	0.53	0.60	0.50	0.41

Lanjutan Tabel/*Continued Table* 12.3

Lapangan Usaha/ <i>Industry</i>		2018	2019	2020	2021*	2022**
(1)		(2)	(3)	(4)	(5)	(6)
L	Real Estat/ <i>Real Estate Activities</i>	0.88	0.89	0.99	0.83	0.62
M,N	Jasa Perusahaan/ <i>Business Activities</i>	0.10	0.10	0.11	0.09	0.07
O	Administrasi Pemerintahan, Pertahanan, dan Jaminan Sosial Wajib/ <i>Public Administration and Defence; Compulsory Social Security</i>	1.10	1.16	1.22	1.03	0.80
P	Jasa Pendidikan/ <i>Education</i>	2.44	2.50	3.03	2.77	2.22
Q	Jasa Kesehatan dan Kegiatan Sosial/ <i>Human Health and Social Work Activities</i>	0.87	0.91	1.25	1.37	1.10
R,S,T,U	Jasa Lainnya/ <i>Other Services Activities</i>	0.66	0.70	0.79	0.71	0.57
Produk Domestik Regional Bruto/<i>Gross Regional Domestic Product</i>		100.00	100.00	100.00	100.00	100.00

Catatan/*Note*: ...* Angka sementara / *Preliminary Figures*** Angka sangat sementara / *Very Preliminary Figures*Sumber/*Source*: BPS, berbagai sensus, survei dan sumber lain/*BPS-Statistics Indonesia, various census, survey, and other sources*

Tabel
Table 12.4

Laju Pertumbuhan Produk Domestik Regional Bruto Atas Dasar Harga Konstan 2010 Menurut Lapangan Usaha di Kabupaten Berau (persen), 2019–2022
Growth Rate of Gross Regional Domestic Product at 2010 Constant Market Prices by Industry in Berau Regency (percent), 2019–2022

Lapangan Usaha/Industry		2019	2020	2021 ^x	2022 ^{xx}
(1)		(2)	(3)	(4)	(5)
A	Pertanian, Kehutanan, dan Perikanan/ <i>Agriculture, Forestry, and Fishing</i>	2.03	-3.51	1.99	2.92
B	Pertambangan dan Penggalian/ <i>Mining and Quarrying</i>	6.64	-4.48	7.04	3.31
C	Industri Pengolahan/ <i>Manufacturing</i>	4.42	-0.32	-3.09	3.59
D	Pengadaan Listrik dan Gas/ <i>Electricity and Gas</i>	7.80	6.33	0.69	3.34
E	Pengadaan Air; Pengelolaan Sampah, Limbah, dan Daur Ulang/ <i>Water Supply; Sewerage, Waste Management, and Remediation Activities</i>	5.73	6.02	4.13	5.75
F	Konstruksi/ <i>Construction</i>	9.51	-9.17	0.75	7.34
G	Perdagangan Besar dan Eceran; Reparasi Mobil dan Sepeda Motor/ <i>Wholesale and Retail Trade; Repair of Motor Vehicles and Motorcycles</i>	4.02	1.58	2.40	6.03
H	Transportasi dan Pergudangan/ <i>Transportation and Storage</i>	2.46	-3.58	5.16	6.10
I	Penyediaan Akomodasi dan Makan Minum/ <i>Accommodation and Food Service Activities</i>	5.43	-3.63	1.48	7.72
J	Informasi dan Komunikasi/ <i>Information and Communication</i>	6.22	7.24	6.44	6.31
K	Jasa Keuangan dan Asuransi/ <i>Financial and Insurance Activities</i>	3.58	0.63	0.27	8.53
L	Real Estat/ <i>Real Estate Activities</i>	1.96	1.37	1.94	2.85

Lanjutan Tabel/*Continued Table* 12.4

Lapangan Usaha/ <i>Industry</i>		2019	2020	2021 ^x	2022 ^{xx}
(1)		(2)	(3)	(4)	(5)
M,N	Jasa Perusahaan/ <i>Business Activities</i>	2.87	-5.65	6.01	5.17
O	Administrasi Pemerintahan, Pertahanan, dan Jaminan Sosial Wajib/ <i>Public Administration and Defence; Compulsory Social Security</i>	3.60	-5.45	0.74	6.26
P	Jasa Pendidikan/ <i>Education</i>	3.53	4.88	4.54	4.77
Q	Jasa Kesehatan dan Kegiatan Sosial/ <i>Human Health and Social Work Activities</i>	6.17	19.41	21.14	4.73
R,S,T,U	Jasa Lainnya/ <i>Other Services Activities</i>	5.26	-2.04	1.94	6.84
Produk Domestik Regional Bruto/<i>Gross Regional Domestic Product</i>		5.63	-3.32	5.36	3.95

Catatan/*Note*:

...

* Angka sementara / *Preliminary Figures*** Angka sangat sementara / *Very Preliminary Figures*Sumber/*Source*: BPS, berbagai sensus, survei dan sumber lain/*BPS-Statistics Indonesia, various census, survey, and other sources*

Tabel
Table 12.5

Produk Domestik Regional Bruto Atas Dasar Harga Berlaku Menurut Jenis Pengeluaran di Kabupaten Berau (miliar rupiah), 2018–2022
Gross Regional Domestic Product at Current Market Prices by Type of Expenditure in Berau Regency (billion rupiahs), 2018–2022

Jenis Pengeluaran Type of Expenditure	2018	2019	2020	2021*	2022**
(1)	(2)	(3)	(4)	(5)	(6)
Pengeluaran Konsumsi Rumah Tangga <i>Household Consumption Expenditure</i>	4 532 841,64	4 813 637,27	4 929 486,78	5 085 091,54	5 284 876,30
Pengeluaran Konsumsi LNPRT <i>NPISH Consumption Expenditure</i>	305 835,89	351 693,22	352 922,53	370 713,55	400 338,29
Pengeluaran Konsumsi Pemerintah <i>Government Consumption Expenditure</i>	1 263 964,53	1 482 784,86	1 465 650,77	1 444 877,84	1 615 311,51
Pembentukan Modal Tetap Bruto <i>Gross Fixed Capital Formation</i>	7 753 754,26	8 070 016,66	8 029 331,27	8 156 979,30	8 667 076,82
Perubahan Inventori <i>Changes in Inventories</i>	23 045,02	15 639,08	17 679,55	4 436,12	4 701,90
Net Ekspor Barang dan Jasa <i>Net Exports of Goods and Services</i>	23 782 032,81	24 370 922,48	20 655 778,02	27 974 385,12	44 183 253,25
Produk Domestik Regional Bruto Gross Regional Domestic Product	37 661 474,14	39 104 693,57	35 450 848,90	43 036 483,47	60 155 558,08

Catatan/Note: ...

* Angka sementara / Preliminary Figures

** Angka sangat sementara / Very Preliminary Figures

Sumber/Source: BPS, berbagai sensus, survei dan sumber lain/BPS-Statistics Indonesia, various census, survey, and other sources

Tabel
Table 12.6

Produk Domestik Regional Bruto Atas Dasar Harga Konstan 2010 Menurut Jenis Pengeluaran di Kabupaten Berau (miliar rupiah), 2018–2022
Gross Regional Domestic Product at 2010 Constant Market Prices by Type of Expenditure in Berau Regency (billion rupiahs), 2018–2022

Jenis Pengeluaran Type of Expenditure	2018	2019	2020	2021*	2022**
(1)	(2)	(3)	(4)	(5)	(6)
Pengeluaran Konsumsi Rumah Tangga <i>Household Consumption Expenditure</i>	2 987 684,93	3 076 916,46	3 074 512,23	3 121 853,46	3 157 931,69
Pengeluaran Konsumsi LNPRT <i>NPISH Consumption Expenditure</i>	207 486,65	224 000,08	220 630,84	223 007,97	233 065,66
Pengeluaran Konsumsi Pemerintah <i>Government Consumption Expenditure</i>	774 480,26	852 730,85	811 630,11	787 007,81	865 787,30
Pembentukan Modal Tetap Bruto <i>Gross Fixed Capital Formation</i>	5 626 580,30	5 640 875,92	5 416 030,06	5 423 548,45	5 656 037,92
Perubahan Inventori <i>Changes in Inventories</i>	12 328,46	8 667,98	11 148,83	2 683,95	2 792,76
Net Ekspor Barang dan Jasa <i>Net Exports of Goods and Services</i>	17 160 839,82	18 472 381,50	17 803 134,59	19 244 548,07	20 025 165,17
Produk Domestik Regional Bruto Gross Regional Domestic Product	26 769 400,41	28 275 572,78	27 337 086,65	28 802 649,72	29 940 780,51

Catatan/Note: ...

* Angka sementara / Preliminary Figures

** Angka sangat sementara / Very Preliminary Figures

Sumber/Source: BPS, berbagai sensus, survei dan sumber lain/BPS-Statistics Indonesia, various census, survey, and other sources

di

DI



**PERBANDINGAN ANTAR KABUPATEN/KOTA
*REGENCY/MUNICIPAL COMPARISON***

<https://beraukab.bps.go.id>

PENJELASAN TEKNIS

TECHNICAL NOTES

<https://beraukab.bps.go.id>

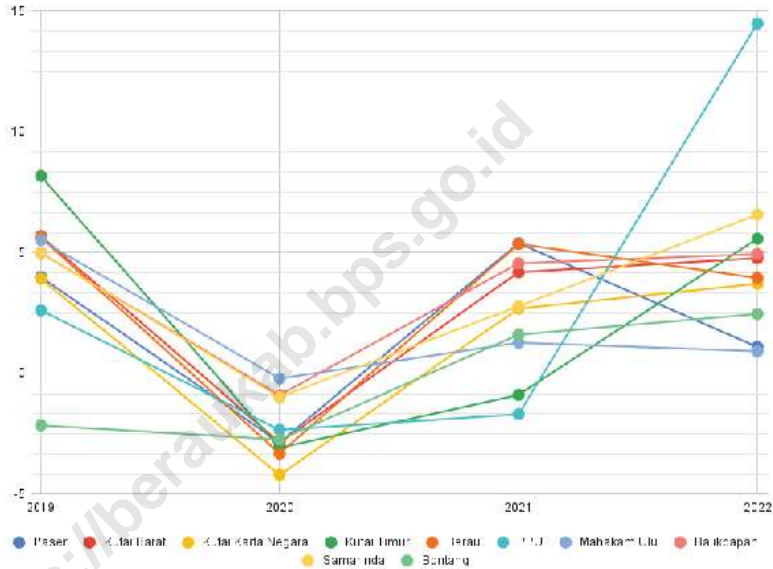
ULASAN

DESCRIPTION

<https://beraukab.bps.go.id>

Gambar 13.2
Figures

Laju Pertumbuhan Produk Domestik Regional Bruto Atas Dasar Harga Konstan 2010 Menurut Kabupaten/ Kota di Provinsi Kalimantan Timur (persen), 2019–2022
Rate of Growth of Gross Regional Domestic Products at 2010 Constant Market Prices by Regency/Municipality in East Kalimantan Province (percent), 2019–2022



Sumber/Source: BPS dan sumber lain/BPS-Statistics Indonesia and other sources

Tabel 13.1 **Jumlah Penduduk Menurut Kabupaten/Kota di Provinsi Kalimantan Timur (ribu), 2018–2022**
Table 13.1 **Population by Regency/Municipality in East Kalimantan Province (thousand), 2018–2022**

Kabupaten/Kota Regency/Municipality	2018 ¹	2019 ¹	2020 ²	2021 ³	2022 ³
(1)	(2)	(3)	(4)	(5)	(6)
Paser	25,14	25,45	26,77	27,56	27,02
Kutai Barat	13,49	13,45	13,78	15,38	15,38
Kutai Kartanegara	56,56	56,34	58,42	62,36	62,87
Kutai Timur	33,02	35,31	36,98	37,78	36,84
Berau	11,33	11,62	12,30	13,62	13,31
Penajam Paser Utara	11,76	11,52	11,93	12,13	11,59
Mahakam Ulu	3,25	3,19	3,26	3,18	3,10
Balikpapan	17,01	15,78	17,02	18,53	15,83
Samarinda	39,23	39,80	41,92	42,84	41,95
Bontang	8,10	7,47	7,91	8,41	8,39
Kalimantan Timur	218,90	219,92	230,27	241,77	236,25

Catatan/Note: ¹BPS, Proyeksi Penduduk Indonesia 2010–2035/BPS-Statistics Indonesia, Indonesia Population Projection 2010–2035

²BPS, Sensus Penduduk 2020/BPS-Statistics Indonesia, 2020 Population Census

³BPS, Proyeksi Penduduk Interim 2020–2023 (Pertengahan tahun)/BPS-Statistics-Indonesia, The result of Interim Population Projection 2020–2023 (mid year)

Sumber/Source: BPS/BPS-Statistics Indonesia

Tabel
Table 13.2

Laju Pertumbuhan Produk Domestik Regional Bruto Atas Dasar Harga Konstan 2010 Menurut Kabupaten/Kota di Provinsi Kalimantan Timur (persen), 2019–2022
Rate of Growth of Gross Regional Domestic Products at 2010 Constant Market Prices by Regency/Municipality in East Kalimantan Province (percent), 2019–2022

Kabupaten/Kota Regency/Municipality	2019	2020	2021 ^x	2022 ^{xx}
(1)	(2)	(3)	(4)	(5)
Paser	3,99	-2,86	5,39	1,09
Kutai Barat	5,69	-2,87	4,19	4,77
Kutai Kartanegara	3,92	-4,21	2,68	3,71
Kutai Timur	8,17	-3,08	-0,89	5,58
Berau	5,63	-3,32	5,36	3,95
Penajam Paser Utara	2,61	-2,34	-1,69	14,49
Mahakam Ulu	5,52	-0,22	1,27	0,91
Balikpapan	4,99	-0,91	4,56	4,94
Samarinda	5,00	-0,99	2,78	6,58
Bontang	-2,15	-2,74	1,60	2,46
Kalimantan Timur	4,70	-2,90	2,55	4,48

Catatan/Note: ...

Sumber/Source: BPS dan sumber lain/BPS-Statistics Indonesia and other sources

Tabel
Table 13.3

**Jumlah Penduduk Miskin Menurut Kabupaten/Kota di
Provinsi Kalimantan Timur (ribu), 2018–2022**
**Number of Poor Population by Regency/Municipality in East
Kalimantan Province (thousand), 2018–2022**

Kabupaten/Kota Regency/Municipality	2018	2019	2020	2021	2022
(1)	(2)	(3)	(4)	(5)	(6)
Paser	25,14	25,45	26,77	27,56	27,02
Kutai Barat	13,49	13,45	13,78	15,38	15,38
Kutai Kartanegara	56,56	56,34	58,42	62,36	62,87
Kutai Timur	33,02	35,31	36,98	37,78	36,84
Berau	11,33	11,62	12,30	13,62	13,31
Penajam Paser Utara	11,76	11,52	11,93	12,13	11,59
Mahakam Ulu	3,25	3,19	3,26	3,18	3,10
Balikpapan	17,01	15,78	17,02	18,53	15,83
Samarinda	39,23	39,80	41,92	42,84	41,95
Bontang	8,10	7,47	7,91	8,41	8,39
Kalimantan Timur	218,90	219,92	230,27	241,77	236,25

Catatan/Note: ...

Sumber/Source: BPS, Survei Sosial Ekonomi Nasional/BPS-Statistics Indonesia, National Socioeconomic Survey

Tabel
Table 13.4**Indeks Pembangunan Manusia Menurut Kabupaten/Kota
di Provinsi Kalimantan Timur, 2018–2022**
*Human Development Index by Regency/Municipality in East
Kalimantan Province, 2018–2022*

Kabupaten/Kota Regency/Municipality	2018	2019	2020	2021	2022
(1)	(2)	(3)	(4)	(5)	(6)
Paser	71,61	72,29	72,04	72,93	73,44
Kutai Barat	70,69	71,63	71,19	72,07	72,92
Kutai Kartanegara	73,15	73,78	73,59	74,06	74,67
Kutai Timur	72,56	73,49	73,00	73,81	74,35
Berau	74,01	74,88	74,71	75,20	75,74
Penajam Paser Utara	71,13	71,64	71,41	72,01	72,55
Mahakam Ulu	66,67	67,58	67,09	67,95	68,75
Balikpapan	79,81	80,11	80,01	80,71	81,13
Samarinda	79,93	80,20	80,11	80,76	81,43
Bontang	79,86	80,09	80,02	80,59	80,94
Kalimantan Timur	75,83	76,61	76,24	76,88	77,44

Catatan/Note: ...

Sumber/Source: BPS, Seri Berita Resmi Statistik Indeks Pembangunan Manusia/BPS-Statistics Indonesia, Series of Press Releases of Human Development Index

<https://beraukab.bps.go.id>

ST 2023

**SENSUS PERTANIAN
CENSUS OF AGRICULTURE**

BerAKHLAK

Berorientasi Pelayanan Akuntabel Kompeten
Harmonis Loyal Adaptif Kolaboratif
Service Oriented, Accountable, Competent,
Harmonious, Loyal, Adaptive, Collaborative

DATA
MENCERDASKAN BANGSA
Enlighten The Nation

ISSN 02156552



**BADAN PUSAT STATISTIK
KABUPATEN BERAU**
BPS-Statistics of Berau Regency

Jl. Mangga II No. 53, Tanjung Redeb

Homepage: www.beraukab.bps.go.id, Email: bpsberau@bps.go.id